


Rheinland-Pfalz



Statistisches Landesamt

Die Wahl zum 15. Deutschen Bundestag in Rheinland-Pfalz am 22. September 2002

Ergebnisse nach Wahlkreisen, Verwaltungskreisen,
Verbandsgemeinden und Gemeinden mit Vergleichszahlen
der Bundestagswahl 1998 sowie der Landtagswahl 2001

Band 383

ISSN 0936-1006

Druck und Vertrieb: Statistisches Landesamt Rheinland-Pfalz
56128 Bad Ems

Telefon: 02603 71-0

Telefax: 02603 71-3150

E-Mail: poststelle@statistik.rlp.de

Internet: www.statistik.rlp.de

Einzelpreis 17,10 EUR

Bestell-Nr. B 1412 200200

© Statistisches Landesamt Rheinland-Pfalz · Bad Ems · 2003

Für nichtgewerbliche Zwecke sind Vervielfältigung und unentgeltliche Verbreitung, auch auszugsweise, mit Quellenangabe gestattet.

Die Verbreitung, auch auszugsweise, über elektronische Systeme/Datenträger bedarf der vorherigen Zustimmung.

Alle übrigen Rechte bleiben vorbehalten.

623/02/212LWL

Vorwort

Der Band „Die Wahl zum 15. Deutschen Bundestag in Rheinland-Pfalz am 22. September 2002“ bildet den Abschluss des Veröffentlichungsprogramms des Landeswahlleiters bzw. des Statistischen Landesamtes zur Bundestagswahl 2002. Die Ergebnisse dieser Bundestagswahl wurden noch am Wahlabend im Internetangebot des Landeswahlleiters präsentiert und in der Wahlnacht durch zwei Sonderveröffentlichungen den Bürgerinnen und Bürgern zugänglich gemacht. Darüber hinaus bot der Landeswahlleiter – ebenfalls noch in der Wahlnacht – in einer weiteren Sonderveröffentlichung eine erste Analyse der Wahlergebnisse. Diesen Publikationen folgte im Oktober eine Untersuchung der Wahlergebnisse auf der Basis der repräsentativen Wahlstatistik. Im Vorfeld der Bundestagswahl wurden bereits zwei Sonderveröffentlichungen zu den Wahlrechtsänderungen und den Strukturdaten der Wahlkreise sowie zu den Ergebnissen zurückliegender Wahlen angeboten.

Der nun vorgelegte umfangreiche „Wahlband“ bietet zum einen eine Kommentierung der Wahlergebnisse sowie eine Zusammenstellung der Untersuchungen, die in der Wahlnacht auf der Basis der vorliegenden Ergebnisse und nach der Wahl auf der Basis der repräsentativen Wahlstatistik durchgeführt wurden. Zum anderen sind in einem umfangreichen Tabellenteil die Ergebnisse der Bundestagswahl auf Landes- und Wahlkreisebene sowie auf der Ebene der kreisfreien Städte, der Landkreise, der Verbandsgemeinden und der Gemeinden dargestellt. Zu Vergleichszwecken enthalten die meisten Tabellen auch die Ergebnisse der Bundestagswahl von 1998 sowie der Landtagswahl von 2001. Ein alphabetisches Verzeichnis der Verbandsgemeinden und Gemeinden im Anhang erleichtert das Auffinden einzelner Gemeinden im Tabellenteil. Darüber hinaus bietet dieser Band Informationen über die Einteilung des Landes in Wahlkreise, über die Wahlvorschläge, über die Bewerberinnen und Bewerber sowie über die Berechnung der Sitzverteilung.

Eine solche zusammenfassende Veröffentlichung wird im politischen Raum, von den Verwaltungen des Landes, der Landkreise und Kommunen, von Verbänden, Universitäten, Instituten, Medien und nicht zuletzt auch von den Bürgerinnen und Bürgern häufig nachgefragt. Zudem setzt diese Veröffentlichung die seit Gründung des Landes vom Statistischen Landesamt herausgegebene Dokumentationsreihe aller in Rheinland-Pfalz durchgeführten Wahlen fort und dient in diesem Rahmen als umfassendes Nachschlagewerk.

Der Band wurde in der Abteilung „Bevölkerung, Bildung, Umwelt“ – unter Mitwirkung des Abteilungsleiters Helmut Kollmar – von dem für die Wahlstatistik zuständigen Referenten Dr. Ludwig Böckmann bearbeitet.

Bad Ems, im Juni 2003

Harald Wirtz
in Vertretung des Präsidenten
des Statistischen Landesamtes Rheinland-Pfalz
und
Dr. Stephan Danzer
Stellvertretender Landeswahlleiter

Inhalt

Seite

Karte kreisfreie Städte und Landkreise in Rheinland-Pfalz	9
---	---

A. Wahlergebnisse und Analysen

I. Ergebnisse der Wahl zum 15. Deutschen Bundestag am 22. September 2002 in Rheinland-Pfalz	13
1. Wahlbeteiligung und Ergebnisse der Parteien auf der Bundesebene und in den Bundesländern	16
2. Wahlbeteiligung und Zweitstimmenergebnisse der Parteien auf der Landesebene und in den rheinland-pfälzischen Wahl- und Verwaltungskreisen	18
3. Untersuchung der Erststimmenergebnisse in den rheinland-pfälzischen Wahlkreisen	24
II. Analyse der Wahlergebnisse	28
1. Analyse der Wahlbeteiligung und des Wählerverhaltens	28
2. Betrachtung der Hochburgen	33
III. Ergebnisse der repräsentativen Wahlstatistik	37
1. Anmerkungen zur repräsentativen Wahlstatistik	37
2. Einfluss von Alter und Geschlecht auf die Wahlbeteiligung	38
3. Einfluss von Alter und Geschlecht auf die Wahlentscheidung	41
4. Nutzung des Stimmensplittings	47

Texttabellen:

1. Neueinteilung der Wahlkreise	13
2. Landeslisten sowie Wahlkreisbewerber bei der Bundestagswahl 2002	14
3. Wahlbeteiligung und Zweitstimmenanteile der Parteien bei den Bundestagswahlen 2002 und 1998 nach Ländern	15
4. Sitzverteilung im 15. Deutschen Bundestag für das Bundesgebiet und nach Ländern	18
5. Landesergebnis der Bundestagswahlen 2002 und 1998	18
6. Wahlbeteiligung und Zweitstimmenanteile der Parteien bei den Bundestagswahlen 2002 und 1998 nach Wahlkreisen	20
7. Wahlbeteiligung und Zweitstimmenanteile der Parteien bei den Bundestagswahlen 2002 und 1998 nach Verwaltungskreisen	20
8. Mehrheitsverhältnisse in den Verwaltungskreisen bei den Bundestagswahlen 2002 und 1998	23

9. Erststimmenergebnisse bei der Bundestagswahl 2002 nach Wahlkreisen	25
10. Veränderung der Erststimmen bei der Bundestagswahl 2002 gegenüber 1998 in den Wahlkreisen	25
11. Wahlkreismandate von SPD und CDU bei den Bundestagswahlen 2002 und 1998 sowie Veränderung	26
12. Wahlkreismandate von SPD und CDU bei den Bundestagswahlen 2002 und 1998	26
13. Differenz der Erst- zu den Zweitstimmen bei der Bundestagswahl 2002 nach Wahlkreisen	27
14. Zusammenhang zwischen Wahlbeteiligung und Zweitstimmenanteilen der Parteien bei den Bundestagswahlen 2002 und 1998	32
15. Kreisfreie Städte, verbandsfreie Gemeinden und Verbandsgemeinden mit den jeweils besten Parteiergebnissen bei der Bundestagswahl 2002	33
16. Zweitstimmenanteile der Parteien bei der Bundestagswahl 2002 in den Parteihochburgen von 2002	34
17. Soziale und ökonomische Strukturen in den Parteihochburgen der Bundestagswahl 2002	35
18. Ergebnisse der Bundestagswahl 2002 – Amtliches Endergebnis und Ergebnis der repräsentativen Stichprobe	37
19. Wahlbeteiligung bei den Bundestagswahlen 2002 und 1990 sowie bei der Landtagswahl 2001 nach Altersgruppen	38
20. Wahlbeteiligung der Männer und der Frauen bei den Bundestagswahlen 2002 und 1990 sowie bei der Landtagswahl 2001 nach Altersgruppen	39
21. Unterschiede zwischen der Wahlbeteiligung der Männer und der Frauen bei den Bundestagswahlen 2002 und 1990 sowie bei der Landtagswahl 2001 nach Altersgruppen	39
22. Abweichung der Wahlbeteiligung der Männer und der Frauen von der durchschnittlichen Wahlbeteiligung bei den Bundestagswahlen 2002 und 1990 sowie bei der Landtagswahl 2001 nach Altersgruppen	40
23. Wahlbeteiligung und Stimmabgabe bei den Bundestagswahlen 1980 bis 2002 sowie bei der Landtagswahl 2001 nach Geschlecht	41
24. Wahlbeteiligung und Stimmabgabe bei der Bundestagswahl 2002 nach Geschlecht und Altersgruppen	43
25. Alter und Geschlecht der Wahlberechtigten, der Wähler insgesamt sowie der Wähler der Parteien bei der Bundestagswahl 2002	45
26. Stimmabgabe bei der Bundestagswahl 2002 nach Urnen- und Briefwahl	46
27. Wählerinnen und Wähler, die bei den Bundestagswahlen 2002 und 1990 sowie bei der Landtagswahl 2001 mit ihrer Erst- bzw. Wahlkreisstimme eine andere Partei gewählt haben, nach Geschlecht	47

Schaubilder:

1. Zweitstimmenanteile von SPD und CDU/CSU in den Ländern bei der Bundestagswahl 2002	16
2. Sitzverteilung im 15. Deutschen Bundestag	17
3. Zweitstimmenanteile der Parteien bei der Bundestagswahl 2002 im Bundesgebiet und in Rheinland-Pfalz	19
4. Gewinne/Verluste der Parteien bei den Zweitstimmenanteilen bei der Bundestagswahl 2002 im Vergleich zur Bundestagswahl 1998 im Bundesgebiet und in Rheinland-Pfalz	19
5. Wahlbeteiligung bei den Bundestagswahlen 2002 und 1990 nach Altersgruppen	38
6. Abweichung der Wahlbeteiligung der Männer und der Frauen von der durchschnittlichen Wahlbeteiligung bei der Bundestagswahl 2002 nach Altersgruppen	40
7. Differenz zwischen den Stimmenanteilen ausgewählter Parteien bei Frauen und Männern bei den Bundestagswahlen 2002 und 1990 sowie bei der Landtagswahl 2001	42

8. Stimmabgabe nach Geschlecht und Altersgruppen bei der Bundestagswahl 2002	43
9. Altersstruktur der Wähler insgesamt und der Wähler ausgewählter Parteien bei der Bundestagswahl 2002	45
10. Wählerinnen und Wähler, die bei den Bundestagswahlen 2002 und 1990 sowie bei der Landtagswahl 2001 mit ihrer Erst- bzw. Wahlkreisstimme eine andere Partei gewählt haben	47

Anhang zu Wahlergebnisse und Analysen	49
---	----

Tabellen:

1. Korrelationen zwischen den demographischen, sozialstrukturellen und ökonomischen Merkmalen und der Wahlbeteiligung bzw. den Zweitstimmenanteilen der Parteien bei den Bundestagswahlen 2002 und 1998	49
2. Wahlbeteiligung und Zweitstimmenanteile der Parteien bei der Bundestagswahl 2002 für ausgewählte demographische, sozialstrukturelle und ökonomische Merkmale	50
3. Wahlbeteiligung und Zweitstimmenanteile der Parteien bei der Bundestagswahl 1998 für ausgewählte demographische, sozialstrukturelle und ökonomische Merkmale	50
4. Wahlbeteiligung und Stimmabgabe bei den Bundestagswahlen 1990 und 2002 sowie bei der Landtagswahl 2001 nach Geschlecht und Altersgruppen	51
5. Wahlberechtigte, Wähler insgesamt und Wähler der Parteien bei den Bundestagswahlen 1990 und 2002 sowie bei der Landtagswahl 2001 nach Geschlecht und Altersgruppen	53
6. Kombination von Erst- und Zweitstimmen bzw. Wahlkreis- und Landesstimmen bei den Bundestagswahlen 1990 bzw. 2002 sowie bei der Landtagswahl 2001 nach Geschlecht	54
7. Kombination von Erst- und Zweitstimmen bei der Bundestagswahl 2002 nach dem Alter der Wählerinnen und Wähler	56

Karten:

1. Hochburgen der SPD – Bundestagswahl 2002	57
2. Hochburgen der CDU – Bundestagswahl 2002	58
3. Hochburgen der FDP – Bundestagswahl 2002	59
4. Hochburgen der GRÜNEN – Bundestagswahl 2002	60

B. Tabellenteil

Vorbemerkungen	63
1. Landesergebnis Rheinland-Pfalz	64
2. Verzeichnis der gewählten Wahlkreisbewerber	64
3. Verzeichnis der gewählten Landeslistenbewerber	64
4. Länderergebnisse	65
5. Ergebnisse der Bundestagswahlen im Bundesgebiet 1949 bis 2002	67
6. Ergebnisse der Bundestagswahlen in Rheinland-Pfalz 1949 bis 2002	68

7. Sitzverteilung im Deutschen Bundestag 2002 und 1998 nach Ländern	69
8. Ergebnisse der Wahlkreise	70
9. Ergebnisse der kreisfreien Städte	74
10. Ergebnisse der Landkreise	77
11. Ergebnisse der ausgewählten kreisangehörigen Städte	83
12. Ergebnisse der kreisfreien Städte und Landkreise	86
13. Ergebnisse der verbandsfreien Gemeinden und Verbandsgemeinden	91
14. Ergebnisse nach Gemeindegrößenklassen	142
15. Ergebnisse der kreisangehörigen Gemeinden	143
16. Briefwahlergebnisse nach Wahlkreisen	334

C. Wahlkreise, Bekanntmachung der Wahlvorschläge und der Ergebnisse

1. Karte der Bundestagswahlkreise 2002	339
2. Beschreibung der rheinland-pfälzischen Wahlkreise für die Bundestagswahl 2002	340
3. Bekanntmachung der zugelassenen Landeslisten	341
4. Bekanntmachung der zugelassenen Kreiswahlvorschläge	351
5. Bekanntmachung der Wahlergebnisse	358
6. Verzeichnis der am 22. September 2002 gewählten Wahlkreisbewerber	360
7. Verzeichnis der am 22. September 2002 gewählten Landeslistenbewerber	361

Anhang

1. Alphabetisches Verzeichnis der Verbandsgemeinden	1*
2. Alphabetisches Verzeichnis der Gemeinden	3*

Zeichenerklärung

– = nichts vorhanden	D = Durchschnitt
0 = Zahl ist vorhanden, aber kleiner als die Hälfte der kleinsten in der betreffenden Tabelle gewählten Stelleneinheit	p = vorläufige Angabe
.	r = berichtigte Angabe
. = kein Nachweis vorhanden / Angabe nicht möglich	s = geschätzte Angabe
... = Angabe fällt später an	
X = Tabellenfach gesperrt, weil Aussage nicht sinnvoll	
() = Angabe, deren Aussagewert infolge geringer Feldbesetzung gemindert ist	

Bei Abgrenzung der Größenklassen wird im allgemeinen anstelle einer ausführlichen Beschreibung wie „von 50 bis unter 100“ die Kurzform „50 – 100“ verwendet. Differenzen in den Summen sind durch Runden der Zahlen bedingt.

Kreisfreie Städte und Landkreise in Rheinland-Pfalz



Statistisches Landesamt Rheinland-Pfalz

A. Wahlergebnisse und Analysen

I. Ergebnisse der Wahl zum 15. Deutschen Bundestag am 22. September 2002 in Rheinland-Pfalz

Am 22. September 2002 fand die Wahl zum 15. Deutsche Bundestag statt. Die Abgeordneten des Bundestages werden von den wahlberechtigten Bürgerinnen und Bürgern in allgemeiner, unmittelbarer, freier, gleicher und geheimer Wahl gewählt, und zwar nach den Grundsätzen einer personalisierten Verhältniswahl. Nach diesem Wahlsystem hat jeder Wähler zwei Stimmen. Mit der ersten Stimme entscheidet er in direkter Personenwahl, welcher Bewerber als Wahlkreisabgeordneter in den Bundestag einzieht. Gewählt ist derjenige Kandidat, der in dem Wahlkreis die Mehrheit der Stimmen auf sich vereinigen kann.

Mit der Zweitstimme wird eine Partei gewählt. Die Zweitstimme entscheidet darüber, wie viele Sitze eine Partei im Bundestag erhält.

Die Verteilung der Sitze auf die Parteien erfolgt nach einem „mathematischen Dreisatz“, dem so genannten Hare/Niemeyer-Verfahren: Nach diesem Verfahren wird die Zahl der Sitze, die zu vergeben sind, mit der Zahl der Zweitstimmen, die eine Partei bei der Bundestagswahl errungen hat, multipliziert. Das Ergebnis dieser Multiplikation wird anschließend durch die Gesamtzahl der Zweit-

1. Neueinteilung der Wahlkreise

Wahlkreis-Nr. Bundestagswahl 2002	Wahlkreisname Bundestagswahl 2002	Wahlkreis-Nr. Bundestagswahl 1998	Veränderung 2002 gegenüber 1998	Wahlberechtigte insgesamt
200	Neuwied	146	unverändert	237 372
201	Ahrweiler	147	unverändert	186 089
		148	Wahlkreis 1998 + Zugang aus 153 – Abgang nach 203 = neu	192 628 34 871 31 510 195 989
202	Koblenz	148/153		
		149	Wahlkreis 1998 + Zugang aus 148 = neu	145 673 31 510 177 183
203	Mosel / Rhein-Hunsrück	149/148		
204	Kreuznach	150	unverändert	190 272
205	Bitburg	151	unverändert	166 304
206	Trier	152	unverändert	181 269
		153	Wahlkreis 1998 – Abgang nach 202 = neu	238 608 34 871 203 737
207	Montabaur	153		
208	Mainz	154	unverändert	231 534
209	Worms	155	unverändert	189 617
		157	Wahlkreis 1998 + Zugang aus 156 = neu	154 312 63 009 217 321
210	Ludwigshafen/Frankenthal	157/156		
		158	Wahlkreis 1998 + Zugang aus 156 = neu	180 381 33 633 214 014
211	Neustadt - Speyer	158/156		
		159	Wahlkreis 1998 + Zugang aus 156 – Abgang nach 213 = neu	219 501 57 972 42 718 234 755
212	Kaiserslautern	159/156		
		160	Wahlkreis 1998 + Zugang aus 159 = neu	148 054 42 718 190 772
213	Pirmasens	160/159		
214	Südpfalz	161	unverändert	199 808
	Insgesamt			3 016 036
	Nachrichtlich: Aufgelöster Wahlkreis Frankenthal	156	Wahlkreis 1998 – Abgang nach 210 – Abgang nach 211 – Abgang nach 212	154 614 63 009 33 633 57 972

stimmen aller an der Sitzverteilung teilnehmenden Parteien dividiert. Der ganzzahlige Teil des Ergebnisses dieser Division gibt die Anzahl der Sitze an, die der Partei im Bundestag zustehen. Sollten nach der Sitzverteilung entsprechend des ganzzahligen Teils noch Sitze übrigbleiben, werden diese auf die Parteien mit den höchsten Nachkommastellen des Ergebnisses der Division verteilt.

Im Anschluss an die Verteilung der Sitze auf die Parteien erfolgt – ebenfalls nach dem Hare/Niemeyer-Verfahren – die Verteilung der Sitze, die eine Partei errungen hat, auf die Landeslisten dieser Partei: Dazu wird die Gesamtzahl der Mandate, die der Partei für das gesamte Wahlgebiet im Bundestag zugeteilt wurden, für jedes Bundesland mit der Zahl der Stimmen, die diese Partei in dem betreffenden Bundesland errungen hat, multipliziert. Die Ergebnisse dieser Multiplikation werden durch die Gesamtzahl der Zweitstimmen, die die Partei bundesweit errungen hat, dividiert. Für jedes Bundesland gibt der ganzzahlige Teil des Ergebnisses dieser Division die Zahl der Bundestagsmandate an, die von Kandidaten der jeweiligen Landesliste der Partei besetzt werden dürfen. Restliche Sitze werden gegebenenfalls auf die Landeslisten mit den höchsten Nachkommastellen des Divisionsergebnisses verteilt.

Von der Zahl der Sitze, die einer Partei nach ihrem Zweitstimmenanteil im Bundestag zusteht, werden die direkt errungenen Mandate abgezogen. Die restlichen Sitze gehen an die Landeslisten-Kandidaten dieser Partei, und zwar in der Reihenfolge des Listenplatzes der Kandidaten. Wenn eine Partei in einem Bundesland mehr Direktmandate bekommt als ihr aufgrund der errungenen Zweitstimmen zustehen, erhalten trotzdem alle mit der Erststimme direkt gewählten Kandidaten dieser Partei einen Sitz im Bundestag. Die Partei hat dann Überhangmandate. Ausgleichsmandate, d. h. zusätzliche Mandate für die anderen im Bundestag vertretenen Parteien, die erforderlich wären, um eine Zusammensetzung des Parlaments entsprechend des Zweitstimmenanteils zu erreichen, gibt es bei Wahlen zum Deutschen Bundestag nicht.

Bei der Verteilung der Sitze nach dem Zweitstimmenanteil werden nur Parteien berücksichtigt, die mindestens fünf Prozent der gültigen Zweitstimmen oder mindestens drei Direktmandate gewinnen konnten. Errungene Direktmandate behält eine Partei auch dann, wenn sie an der Sitzverteilung nach dem Zweitstimmenanteil nicht teilnehmen darf. Mit der Fünf-Prozent-Klausel soll eine Zersplitterung des Parlaments verhindert werden.

Bundestag wurde verkleinert

Die Regelzahl der Abgeordneten für den 15. Deutschen Bundestag ist auf 598 festgelegt worden; das sind 58 weniger als in der vorhergegangenen Wahlperiode. Dementsprechend musste die Zahl der Wahlkreise in Deutschland um 29 verringert werden. Von dieser Reduzierung war auch Rheinland-Pfalz betroffen. Gegenüber der 14. Wahlperiode gibt es in Rheinland-Pfalz nun einen Wahlkreis weniger. Der Wahlkreis Frankenthal wurde aufgelöst, seine Gebiete wurden anderen Wahlkreisen zugeschlagen. Darüber hinaus veränderten sich die Zuschnitte einiger Wahlkreise entsprechend den gesetzlichen Vorgaben. Acht Wahlkreise blieben in ihrem Zuschnitt unverändert.

Elf Landeslisten und 204 Bewerber in Rheinland-Pfalz

In Rheinland-Pfalz wurden vom Landeswahlausschuss für die Wahl zum 15. Deutschen Bundestag die Landeslisten von insgesamt elf Parteien zugelassen, und zwar von der Sozialdemokratischen Partei Deutschlands (SPD), der Christlich Demokratischen Union Deutschlands (CDU), der Freien Demokratischen Partei (FDP), BÜNDNIS 90/DIE

GRÜNEN (GRÜNE), der Partei des Demokratischen Sozialismus (PDS), DIE REPUBLIKANER (REP), der Partei Mensch Umwelt Tierschutz (Die Tierschutzpartei), der Partei Bibeltreuer Christen (PBC), der Ökologisch-Demokratischen Partei (ödp), der Nationaldemokratischen Partei Deutschlands (NPD) und der Partei Rechtsstaatliche Offensive (Schill).

Von der SPD, der CDU und der FDP wurden für die Bundestagswahl am 22. September 2002 in allen 15 Wahlkreisen des Landes auch Wahlkreiskandidatinnen und -kandidaten aufgestellt. Die GRÜNEN stellten Wahlkreiskandidatinnen und -kandidaten in 14, die PDS in zehn, die PBC und die NPD jeweils in drei, die ödp in zwei Wahlkreisen auf. Für die Republikaner bewarb sich nur in einem Wahlkreis ein Wahlkreiskandidat.

Die Tierschutzpartei und die Partei Rechtsstaatlicher Offensive nominierten keine Bewerberinnen bzw. -bewerber für ein Direktmandat; diese beiden Parteien bewarben sich lediglich um die Zweitstimmen der Wählerinnen und Wähler.

Für die Bürgerrechtsbewegung Solidarität (BüSo), die sich nicht um die Zweitstimmen der Wählerinnen und Wähler bewarb, kandidierte im Wahlkreis 208 Mainz eine Direktkandidatin.

Neben den Bewerberinnen und Bewerbern der Parteien kandidierten im Wahlkreis 211 Neustadt-Speyer eine Einzelbewerberin sowie in den Wahlkreisen 204 Kreuznach und 206 Trier je ein Einzelbewerber für ein Direktmandat.

Insgesamt kandidierten 204 Personen für ein Mandat im 15. Deutschen Bundestag. Auf den Landeslisten der Parteien waren 183 Bewerber benannt, darunter 60 Frauen (33 Prozent). Wahlkreiskandidaten – von den Parteien aufgestellt oder Einzelbewerber – gab es insgesamt 82, darunter 22 Frauen (27 Prozent). Folglich waren 61 Bewerberinnen bzw. Bewerber um ein Direktmandat zugleich auch in der Landesliste ihrer jeweiligen Partei nominiert.

Rund zehn Prozent der Personen, die sich direkt und/oder über eine Landesliste um ein Mandat bewarben, waren zwischen 18 und 30 Jahre alt, 22 Prozent waren im Alter zwischen 30 und 40 Jahre, 28 Prozent im Alter zwischen 40 und 50 Jahre, 30 Prozent im Alter zwischen 50 und 60 Jahre und zehn Prozent 60 Jahre und älter. Das Durchschnittsalter aller Bewerberinnen und Bewerber lag bei 45,2 Jahren.

2. Landeslisten sowie Wahlkreisbewerber bei der Bundestagswahl 2002

Name	Parteien mit Landeslisten	Parteien mit Wahlkreisbewerbern/ Einzelbewerber	Davon in ... Wahlkreisen
SPD	X	X	15
CDU	X	X	15
FDP	X	X	15
GRÜNE	X	X	14
REP	X	X	1
PDS	X	X	10
Die Tierschutzpartei	X		
PBC	X	X	3
ödp	X	X	2
NPD	X	X	3
Schill	X		
BüSo		X	1
Wählergruppe Dr. Fischer		X	1
IWI		X	1
Jansen		X	1
Wahlkreisbewerber insgesamt			82

3. Wahlbeteiligung und Zweitstimmenanteile der Parteien bei den Bundestagswahlen 2002 und 1998 nach Ländern (Endgültige Ergebnisse)

Land	Jahr	Einheit	Wahl- beteili- gung	SPD	CDU/CSU	FDP	GRÜNE	Sonstige	Darunter:	
									PDS	Schill
Schleswig-Holstein	2002	%	80,7	42,9	36,0	8,0	9,4	6,7	1,3	1,5
	1998	%	82,4	45,4	35,7	7,6	6,5	4,9	1,5	-
	Differenz	%-Punkte	-1,7	-2,5	0,3	0,4	2,9	1,8	-0,2	1,5
Hamburg	2002	%	79,6	42,0	28,1	6,8	16,2	6,9	2,1	4,2
	1998	%	81,1	45,7	30,0	6,5	10,8	7,1	2,3	-
	Differenz	%-Punkte	-1,5	-3,7	-1,9	0,3	5,4	-0,2	-0,2	4,2
Niedersachsen	2002	%	81,0	47,8	34,5	7,1	7,3	3,2	1,0	0,9
	1998	%	83,9	49,4	34,1	6,4	5,9	4,0	1,0	-
	Differenz	%-Punkte	-2,9	-1,6	0,4	0,7	1,4	-0,8	-	0,9
Bremen	2002	%	78,8	48,6	24,6	6,7	15,0	5,1	2,2	1,7
	1998	%	82,1	50,2	25,4	5,9	11,3	7,2	2,4	-
	Differenz	%-Punkte	-3,3	-1,6	-0,8	0,8	3,7	-2,1	-0,2	1,7
Nordrhein-Westfalen	2002	%	80,3	43,0	35,1	9,3	8,9	3,5	1,2	0,7
	1998	%	83,9	46,9	33,8	7,3	6,9	5,2	1,2	-
	Differenz	%-Punkte	-3,6	-3,9	1,3	2,0	2,0	-1,7	-	0,7
Hessen	2002	%	80,1	39,7	37,1	8,2	10,7	4,3	1,3	0,7
	1998	%	84,2	41,6	34,7	7,9	8,2	7,8	1,5	-
	Differenz	%-Punkte	-4,1	-1,9	2,4	0,3	2,5	-3,5	-0,2	0,7
Rheinland-Pfalz	2002	%	80,0	38,2	40,2	9,3	7,9	4,3	1,0	0,6
	1998	%	83,9	41,3	39,1	7,1	6,1	6,5	1,0	-
	Differenz	%-Punkte	-3,9	-3,1	1,1	2,2	1,8	-2,2	-	0,6
Baden-Württemberg	2002	%	81,1	33,5	42,8	7,8	11,4	4,6	0,9	0,5
	1998	%	83,1	35,6	37,8	8,8	9,2	8,6	1,0	-
	Differenz	%-Punkte	-2,0	-2,1	5,0	-1,0	2,2	-4,0	-0,1	0,5
Bayern	2002	%	81,5	26,1	58,6	4,5	7,6	3,1	0,7	0,2
	1998	%	79,2	34,4	47,7	5,1	5,9	7,0	0,7	-
	Differenz	%-Punkte	2,3	-8,3	10,9	-0,6	1,7	-3,9	-	0,2
Saarland	2002	%	80,0	46,0	35,0	6,4	7,6	5,0	1,4	0,9
	1998	%	84,8	52,4	31,8	4,7	5,5	5,5	1,0	-
	Differenz	%-Punkte	-4,8	-6,4	3,2	1,7	2,1	-0,5	0,4	0,9
Berlin	2002	%	77,6	36,6	25,9	6,6	14,6	16,0	11,4	1,8
	1998	%	81,1	37,8	23,7	4,9	11,3	22,4	13,4	-
	Differenz	%-Punkte	-3,5	-1,2	2,2	1,7	3,3	-6,4	-2,0	1,8
Mecklenburg- Vorpommern	2002	%	70,6	41,7	30,3	5,4	3,5	19,0	16,3	1,6
	1998	%	79,4	35,3	29,3	2,2	2,9	30,2	23,6	-
	Differenz	%-Punkte	-8,8	6,4	1,0	3,2	0,6	-11,2	-7,3	1,6
Brandenburg	2002	%	73,7	46,4	22,3	5,8	4,5	21,0	17,2	1,7
	1998	%	78,1	43,5	20,8	2,8	3,6	29,3	20,3	-
	Differenz	%-Punkte	-4,4	2,9	1,5	3,0	0,9	-8,3	-3,1	1,7
Sachsen-Anhalt	2002	%	68,8	43,2	29,0	7,6	3,4	15,8	14,4	-
	1998	%	77,1	38,1	27,2	4,1	3,3	28,4	20,7	-
	Differenz	%-Punkte	-8,3	5,1	1,8	3,5	0,1	-12,6	-6,3	-
Thüringen	2002	%	74,8	39,9	29,4	5,9	4,3	19,7	17,0	1,3
	1998	%	82,3	34,5	28,9	3,4	3,9	30,2	21,2	-
	Differenz	%-Punkte	-7,5	5,4	0,5	2,5	0,4	-10,5	-4,2	1,3
Sachsen	2002	%	73,7	33,3	33,6	7,3	4,6	20,5	16,2	1,2
	1998	%	81,6	29,1	32,7	3,6	4,4	30,2	20,0	-
	Differenz	%-Punkte	-7,9	4,2	0,9	3,7	0,2	-9,7	-3,8	1,2
Bundesgebiet	2002	%	79,1	38,5	38,5	7,4	8,6	6,8	4,0	0,8
	1998	%	82,2	40,9	35,1	6,2	6,7	11,0	5,1	-
	Differenz	%-Punkte	-3,1	-2,4	3,4	1,2	1,9	-4,2	-1,1	0,8

1. Wahlbeteiligung und Ergebnisse der Parteien auf der Bundesebene und in den Bundesländern

Wahlbeteiligung im Bundesgebiet gesunken

Im Bundesgebiet waren insgesamt 61,4 Millionen Bürgerinnen und Bürger wahlberechtigt, das sind rund 670 000 mehr als bei der Bundestagswahl 1998. Gebrauch gemacht haben von ihrem Wahlrecht allerdings nur 48,6 Millionen Bürgerinnen und Bürger, d. h. 1,4 Millionen weniger als vier Jahre zuvor. Deshalb ist die Wahlbeteiligung von 82,2 auf 79,1 Prozent gesunken. Diesmal haben also gut ein Fünftel der Wahlberechtigten – aus welchen Gründen auch immer – auf eine Stimmabgabe verzichtet.

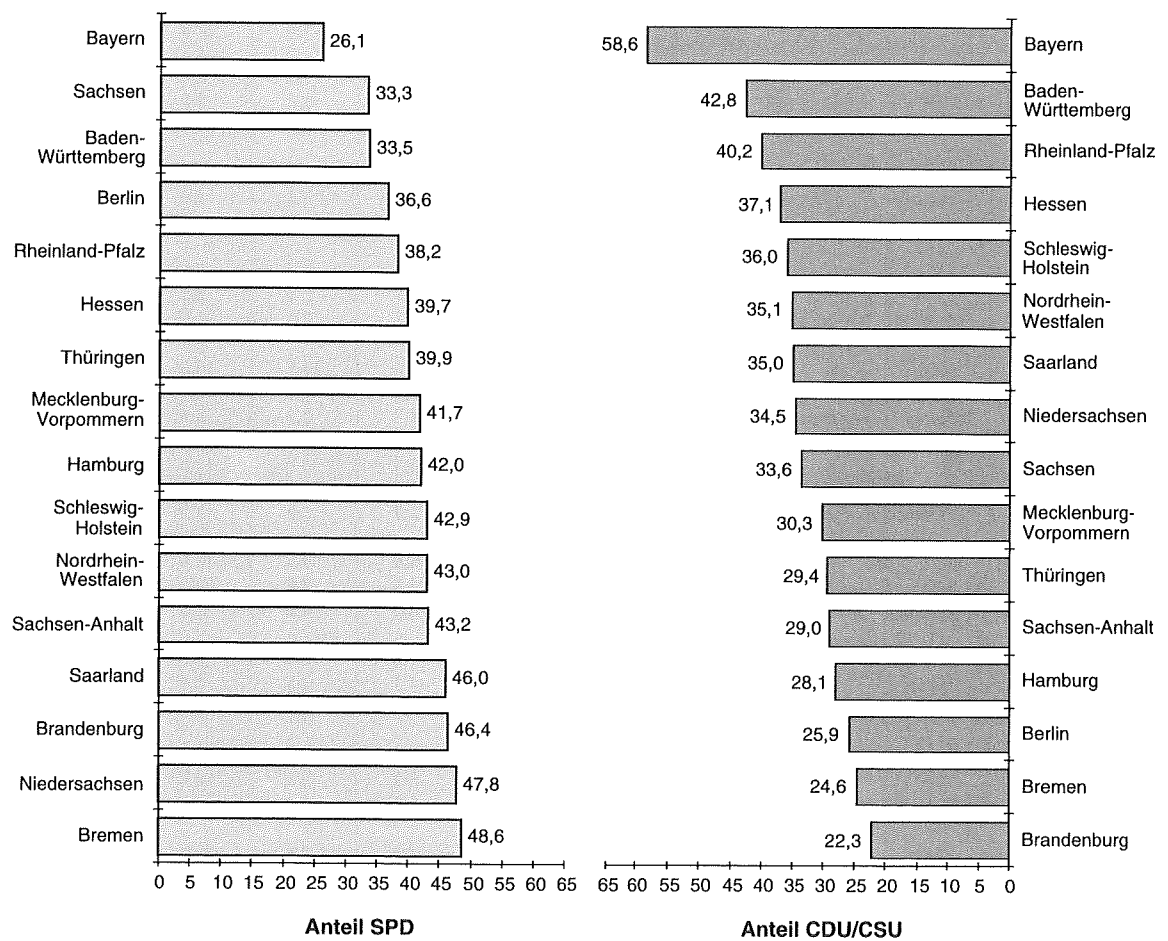
Mit Ausnahme von Bayern ist die Wahlbeteiligung in allen anderen Bundesländern gesunken. In Bayern stieg die Beteiligung um 2,3 Prozentpunkte auf 81,5 Prozent an. Damit konnte Bayern erstmals bei einer Bundestagswahl die höchste Wahlbeteiligung von allen Bundesländern verbuchen, und zwar knapp vor Baden-Württemberg, wo 81,1

Prozent der Wahlberechtigten ihre Stimme abgaben. Eine Ursache für diese gute Wahlbeteiligung in Bayern könnte die Kanzlerkandidatur des dortigen Ministerpräsidenten Edmund Stoiber (CSU) gewesen sein. Das geringste Wahlinteresse gab es wie bereits 1994 und 1998 in Sachsen-Anhalt. Dort beteiligten sich lediglich 68,8 Prozent der wahlberechtigten Bürgerinnen und Bürger – 10,3 Prozentpunkte weniger als im Bundesdurchschnitt. Den stärksten Rückgang bei der Wahlbeteiligung musste mit einem Minus von 8,8 Prozentpunkten Mecklenburg-Vorpommern hinnehmen. In allen neuen Bundesländern lag das Wahlinteresse am 22. September 2002 beträchtlich unter dem Bundesdurchschnitt.

SPD und CDU/CSU im Bundesgebiet bei den Zweitstimmen gleichauf

CDU und CSU haben sich gegenüber der Bundestagswahl 1998 deutlich verbessern können. Sie erhielten diesmal zusammen 38,5 Prozent der gültigen Stimmen, d. h. 3,4 Prozentpunkte mehr als 1998. Für einen Regierungs-

1. Zweitstimmenanteile von SPD und CDU/CSU in den Ländern bei der Bundestagswahl 2002
(Endgültige Ergebnisse)



Statistisches Landesamt Rheinland-Pfalz

wechsel in Berlin reichte es jedoch nicht. Die SPD kam ebenfalls auf 38,5 Prozent, was für sie im Vergleich zu 1998 eine Verschlechterung um 2,4 Prozentpunkte bedeutete. Bei der absoluten Stimmenzahl lagen die Sozialdemokraten nur um gut 6 000 Stimmen vor den Unionsparteien – ein knapper Vorsprung. Die rot-grüne Koalition konnte ihre Arbeit in Berlin letztlich nur deshalb fortsetzen, weil BÜNDNIS 90/DIE GRÜNEN beim Zweitstimmenanteil einen Vorsprung vor der FDP herausholen konnte und die PDS an der Fünf-Prozent-Hürde scheiterte. Die GRÜNEN kamen auf 8,6 Prozent der gültigen Zweitstimmen (1998: 6,7 Prozent) und die Liberalen auf 7,4 Prozent (1998: 6,2 Prozent). Die PDS erhielt bundesweit lediglich vier Prozent (1998: 5,1 Prozent) und ist deshalb im 15. Deutschen Bundestag nur noch mit den beiden Abgeordneten vertreten, die in Berlin ein Direktmandat gewinnen konnten.

Die SPD erzielte ihre besten Ergebnisse in Bremen und in Niedersachsen, dem Heimatland des alten und neuen Bundeskanzlers Gerhard Schröder. In Bremen bekamen die Sozialdemokraten 48,6 Prozent (1998: 50,2 Prozent) und in Niedersachsen 47,8 Prozent (1998: 49,4 Prozent) der Wählerstimmen. In den alten Bundesländern hat die SPD durchweg Verluste erlitten. Die höchsten Einbußen gab es in Bayern mit einem Minus von 8,3 Prozentpunkten. Im Freistaat mussten sich die Sozialdemokraten mit nur noch 26,1 Prozent der gültigen Stimmen begnügen; das ist bei dieser Wahl das mit deutlichem Abstand schlechteste Landesergebnis für die Partei. Erfreulich dürfte für die SPD gewesen sein, dass sie in den fünf neuen Bundesländern durchweg zulegen konnte; bei den vorangegangenen Landtagswahlen hatte sie hier zum Teil dramatische Einbußen hinnehmen müssen (bei der Landtagswahl in Sachsen-Anhalt im April 2002 verlor sie mehr als 18 Prozentpunkte). Den höchsten Anteilsgewinn verbuchten die Sozialdemokraten in Mecklenburg-Vorpommern mit einem Plus von 6,4 Prozentpunkten.

Außer in Hamburg und in Bremen haben die Christdemokraten beim Zweitstimmenanteil in allen anderen Bundesländern hinzugewonnen. Den stärksten Zugewinn gab es im Süden der Republik. Die CSU verbuchte in Bayern, dem Heimatland des Unions-Kandidaten für das Kanzleramt, ein Plus von 10,9 Prozentpunkten und die CDU in Baden-Württemberg einen Zuwachs von fünf Prozentpunkten. Im Norden waren die Anteilsgewinne deutlich niedriger bzw. mussten sogar Verluste hingenommen werden. In Hamburg verringerte sich der Zweitstimmenanteil der CDU um 1,9 Prozentpunkte und in Bremen um 0,8 Prozentpunkte.

Für die GRÜNEN ging es nach einer Serie von Niederlagen bei dieser Bundestagswahl erstmals wieder aufwärts. Bei der Bundestagswahl 1998 und bei allen folgenden Landtagswahlen musste die Partei zum Teil erhebliche Verluste einstecken. Bei dieser Bundestagswahl haben die GRÜNEN in allen Ländern zugelegt – auch in den neuen Bundesländern. Den größten Zugewinn gab es für die Partei in Hamburg (+5,4 Prozentpunkte). In der Hansestadt erzielten die GRÜNEN mit 16,2 Prozent auch ihr bestes Anteilsergebnis. Hohe Stimmenanteile verbuchten sie auch in den anderen Stadtstaaten – in Bremen 15 Prozent und in Berlin 14,6 Prozent. Stimmenanteile von über zehn Prozent gewann die Partei darüber hinaus in Baden-Württemberg (11,4 Prozent) und in Hessen (10,7 Prozent). Schwache Ergebnisse gab es trotz der Zuwächse wiederum in den östlichen Bundesländern. Hier blieb die Partei durchweg unterhalb der Fünf-Prozent-Marke. Die niedrigsten Zweitstimmenanteile erhielten die GRÜNEN bei dieser Bundestagswahl in Sachsen-Anhalt (3,4 Prozent) und in Mecklenburg-Vorpommern (3,5 Prozent).

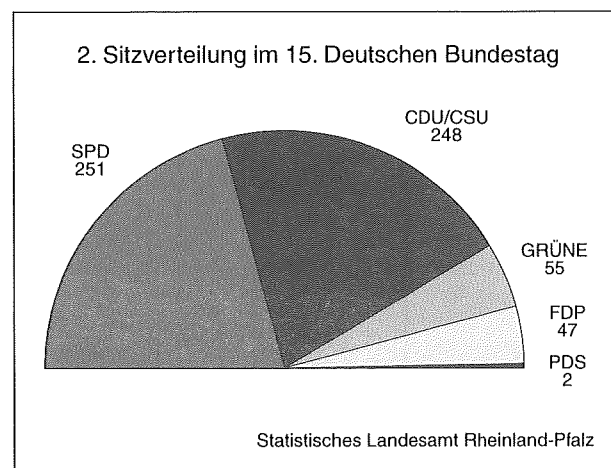
Die FDP hat außer in Bayern und in Baden-Württemberg in allen anderen Bundesländern ihre Stimmenanteile erhöhen können. In Bayern verlor die Partei 0,6 Prozentpunkte und in Baden-Württemberg einen Prozentpunkt. In Bayern hat die FDP bei dieser Bundestagswahl sogar die Fünf-Prozent-Marke unterschritten. Sie erhielt dort lediglich 4,5 Prozent der gültigen Stimmen. Ihre besten Landesergebnisse erzielten die Liberalen in Nordrhein-Westfalen und in Rheinland-Pfalz mit jeweils 9,3 Prozent der gültigen Zweitstimmen. Positiv dürfte für die FDP gewesen sein, dass sie in den neuen Bundesländern kräftig zulegen konnte und dort nun durchweg über der Fünf-Prozent-Marke liegt. Den stärksten Zuwachs an Stimmenanteilen gab es für die Liberalen im Freistaat Sachsen mit einem Plus von 3,7 Prozentpunkten.

Die PDS spielte bei dieser Bundestagswahl in den alten Bundesländern wiederum keine Rolle. Sie blieb im Westen überall weit unter fünf Prozent. In den neuen Bundesländern und in Berlin erzielte die PDS dagegen, wie schon bei den vorangegangenen Bundestagswahlen, nennenswerte Zweitstimmenanteile. Allerdings musste die Partei hier im Vergleich zu 1998 beträchtliche Einbußen hinnehmen, was letztlich dazu geführt hat, dass sie am 22. September 2002 im gesamten Wahlgebiet unter der für die Sitzverteilung im Bundestag maßgeblichen Fünf-Prozent-Grenze blieb.

Sitzverteilung im 15. Deutschen Bundestag

Im 15. Deutschen Bundestag gibt es nach den Ergebnissen der Wahl am 22. September 2002 insgesamt 603 Abgeordnete. Zusätzlich zur Regelzahl der Mandate mussten fünf Überhangmandate vergeben werden, und zwar vier an die SPD und eines an die CDU. Der Grund dafür ist, dass SPD und CDU in einigen Bundesländern mehr Direktmandate errangen, als ihnen nach ihrem Zweitstimmenergebnis an Mandaten in diesen Bundesländern zugestanden hätten.

Auf die SPD entfallen im neuen Bundestag insgesamt 251 Sitze. Darin sind je ein Überhangmandat aus Hamburg und aus Thüringen sowie zwei Überhangmandate aus Sachsen-Anhalt enthalten. Die Gesamtzahl der Sitze der Sozialdemokraten setzt sich aus 171 Wahlkreissitzen und 80 Landeslistensitzen zusammen. CDU und CSU kommen im neuen Bundestag gemeinsam auf 248 Sitze. Hierin enthalten ist ein Überhangmandat, das für die CDU in Sachsen angefallen ist. Von den 248 Sitzen der Unionsparteien werden 125 durch Direktkandidaten und folglich 123 durch Kandidaten der Landeslisten eingenommen. Die GRÜNEN kommen insgesamt auf 55 Sitze. Bei dieser Wahl konnte



4. Sitzverteilung im 15. Deutschen Bundestag für das Bundesgebiet und nach Ländern (Endgültige Ergebnisse)

Einheit	insgesamt	SPD	CDU/CSU	FDP	GRÜNE	PDS
Schleswig-Holstein	22	10	8	2	2	-
Hamburg	13	6 ¹⁾	4	1	2	-
Niedersachsen	63	31	22	5	5	-
Bremen	4	2	1	-	1	-
Nordrhein-Westfalen	134	60	49	13	12	-
Hessen	44	18	17	4	5	-
Rheinland-Pfalz	30	12	13	3	2	-
Baden-Württemberg	76	27	34	6	9	-
Bayern	95	26	58	4	7	-
Saarland	9	4	3	1	1	-
Berlin	23	9	6	2	4	2
Mecklenburg-Vorpommern	10	5	4	1	-	-
Brandenburg	16	10	4	1	1	-
Sachsen-Anhalt	18	10 ²⁾	6	1	1	-
Thüringen	17	9 ¹⁾	6	1	1	-
Sachsen	29	12	13 ¹⁾	2	2	-
Bundesgebiet	603	251	248	47	55	2

1) Einschließlich einem Überhangmandat. – 2) Einschließlich zwei Überhangmandate.

sich erstmals bei einer Bundestagswahl in einem Wahlkreis ein Direktkandidat der GRÜNEN gegen seine Mitbewerber durchsetzen, und zwar in der Bundeshauptstadt Berlin. Die FDP nimmt im 15. Deutschen Bundestag aufgrund der errungenen Zweitstimmen 47 Sitze ein, die alle durch Kandidaten der Landeslisten besetzt werden. Die PDS bekommt, obgleich sie an der Fünf-Prozent-Klausel gescheitert ist, zwei Sitze. Sie hat in Berlin zwei Direktmandate gewinnen können.

Mit dieser Sitzverteilung wird die neue rot-grüne Bundesregierung in Berlin durch 306 Abgeordnete unterstützt. Die Oppositionsparteien haben zusammen 297 Abgeordnete, also neun weniger als die beiden Regierungsparteien.

Ein Vergleich der Sitzverteilung im 15. Bundestag mit derjenigen im 14. Bundestag ist nicht sinnvoll, weil sich die Regelzahl der Abgeordneten verringert hat.

2. Wahlbeteiligung und Zweitstimmen- ergebnisse der Parteien auf der Landes- ebene und in den rheinland-pfälzischen Wahl- und Verwaltungskreisen

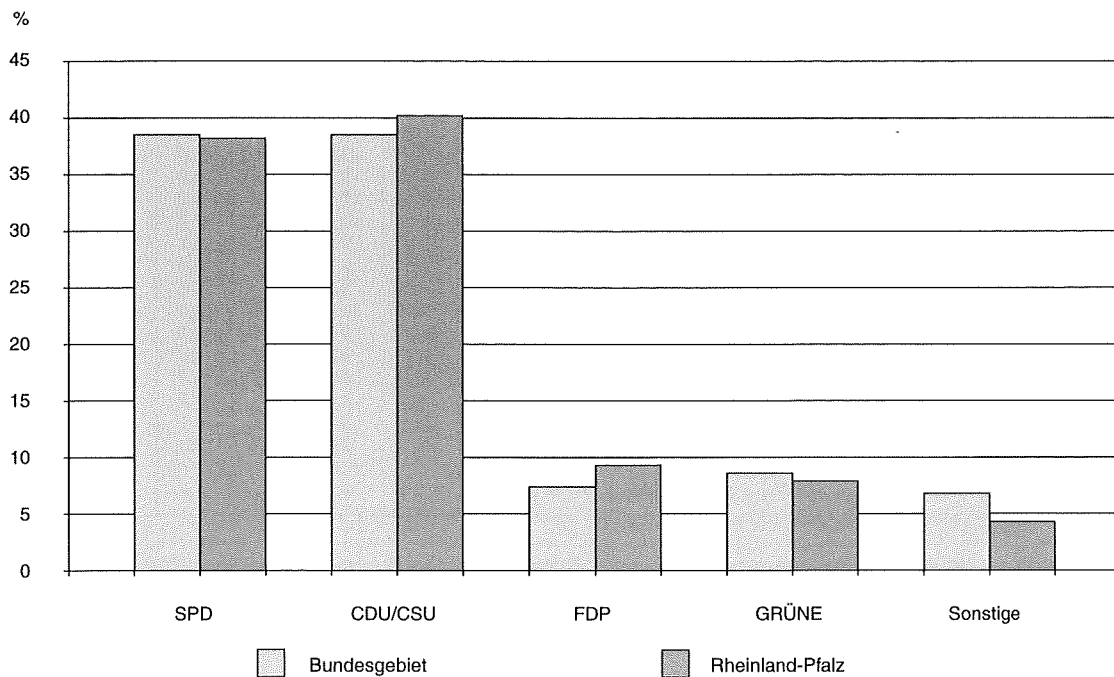
Steigende Zahl an Wahlberechtigten, sinkendes Wahl- interesse

Die Zahl der Wahlberechtigten ist in Rheinland-Pfalz noch einmal deutlich angestiegen. Rund 3,05 Millionen Rheinland-Pfälzerinnen und Rheinland-Pfälzer waren bei dieser Bundestagswahl zur Stimmabgabe berechtigt. Das waren gut 35 000 mehr als vier Jahre zuvor. Ihre Stimme tatsächlich abgegeben haben allerdings nur rund 2,44 Millionen Menschen, also gut 88 000 weniger als bei der letzten Wahl zum Deutschen Bundestag im Jahr 1998. Daraus errechnet sich für Rheinland-Pfalz eine Beteiligung von genau 80 Prozent, also 3,9 Prozentpunkte weniger als

5. Landesergebnis der Bundestagswahlen 2002 und 1998 (Endgültige Ergebnisse)

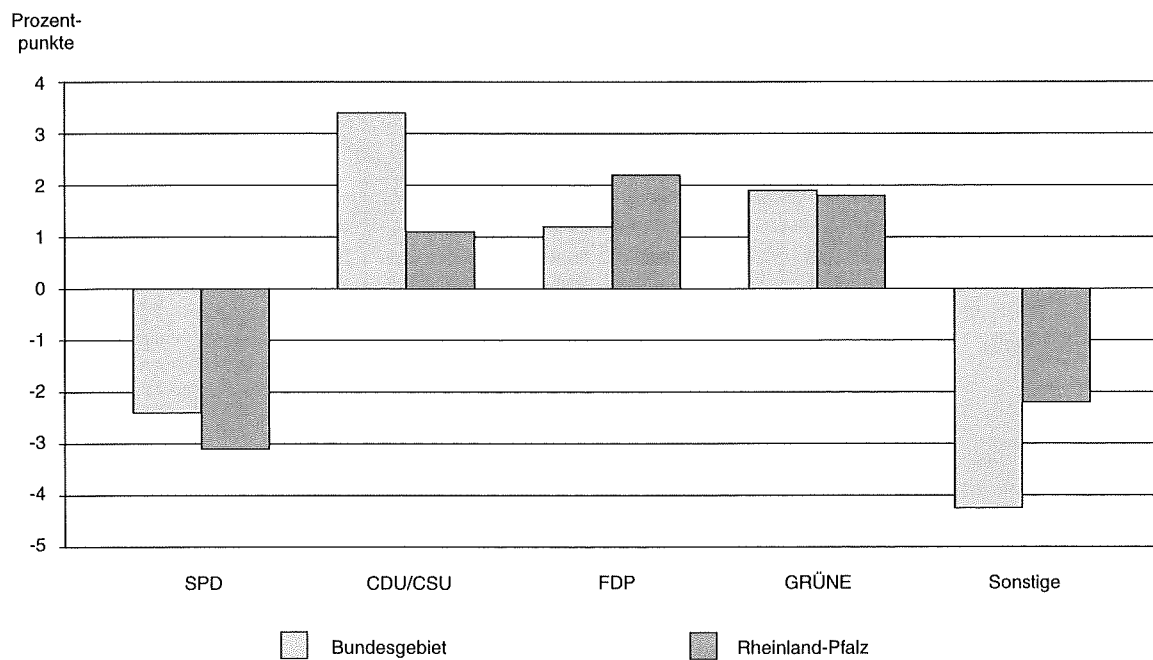
Merkmal	2002				1998				Differenz in %-Punkten	
	Erststimmen		Zweitstimmen		Erststimmen		Zweitstimmen			
	Anzahl	%	Anzahl	%	Anzahl	%	Anzahl	%	Erst- stimmen	Zweit- stimmen
Wahlberechtigte	3 051 076		3 051 076		3 016 036		3 016 036			
Wähler	2 441 460	80,0	2 441 460	80,0	2 529 717	83,9	2 529 717	83,9	-3,9	-3,9
Ungültige Stimmen	53 170	2,2	38 674	1,6	49 945	2,0	37 965	1,5	0,2	0,1
Gültige Stimmen	2 388 290	97,8	2 402 786	98,4	2 479 772	98,0	2 491 752	98,5	-0,2	-0,1
SPD	1 026 869	43,0	918 736	38,2	1 106 021	44,6	1 028 886	41,3	-1,6	-3,1
CDU	1 026 626	43,0	967 011	40,2	1 075 578	43,4	975 258	39,1	-0,4	1,1
FDP	181 597	7,6	223 761	9,3	94 408	3,8	177 016	7,1	3,8	2,2
GRÜNE	113 789	4,8	190 645	7,9	107 265	4,3	152 009	6,1	0,5	1,8
PDS	20 455	0,9	24 099	1,0	6 925	0,3	25 083	1,0	0,6	0,0
REP	2 721	0,1	23 450	1,0	67 415	2,7	53 676	2,2	-2,6	-1,2
Tierschutz	-	-	19 324	0,8	-	-	11 297	0,5	-	0,3
NPD	5 469	0,2	10 321	0,4	934	0,0	4 532	0,2	0,2	0,2
ödp	2 485	0,1	3 963	0,2	8 480	0,3	4 842	0,2	-0,2	0,0
PBC	4 235	0,2	7 721	0,3	2 783	0,1	5 182	0,2	0,1	0,1
BüSo	327	0,0	-	-	133	0,0	-	-	0,0	-
Schill-Partei	-	-	13 755	0,6	-	-	-	-	-	0,6
Jansen	751	0,0	-	-	642	0,0	-	-	0,0	-
Dr. Fischer	2 299	0,1	-	-	-	-	-	-	0,1	-
IWI	667	0,0	-	-	-	-	-	-	0,0	-
Sonstige	-	-	-	-	9 188	0,4	53 971	2,2	-	-

3. Zweitstimmenanteile der Parteien bei der Bundestagswahl 2002 im Bundesgebiet und in Rheinland-Pfalz



Statistisches Landesamt Rheinland-Pfalz

4. Gewinne/Verluste der Parteien bei den Zweitstimmenanteilen bei der Bundestagswahl 2002 im Vergleich zur Bundestagswahl 1998 im Bundesgebiet und in Rheinland-Pfalz



Statistisches Landesamt Rheinland-Pfalz

6. Wahlbeteiligung und Zweitstimmenanteile der Parteien bei den Bundestagswahlen 2002 und 1998 nach Wahlkreisen
(Endgültige Ergebnisse)

Wahlkreis-Nr.	Wahlkreis	Wahlbeteiligung		SPD		CDU		FDP		GRÜNE		Sonstige	
		2002	1998	2002	1998	2002	1998	2002	1998	2002	1998	2002	1998
		%											
200	Neuwied	79,9	83,9	38,5	42,5	41,8	39,9	9,1	6,9	7,0	5,5	3,7	5,2
201	Ahrweiler	79,7	83,6	33,7	37,1	46,1	45,7	9,8	7,5	7,4	5,4	3,0	4,3
202	Koblenz	79,2	83,5	38,9	42,0	41,0	40,2	9,0	6,9	8,0	6,2	3,1	4,7
203	Mosel/Rhein-Hunsrück	80,9	84,3	33,2	36,0	46,5	45,9	10,9	8,2	6,2	5,2	3,2	4,7
204	Kreuznach	77,9	82,6	42,3	46,1	36,4	35,3	10,2	7,2	7,2	5,5	3,9	6,1
205	Bitburg	79,7	83,3	32,5	35,0	48,4	47,2	9,6	7,8	6,5	5,3	3,0	4,7
206	Trier	79,1	83,0	40,0	42,4	38,6	39,4	8,4	6,2	9,8	7,7	3,2	4,3
207	Montabaur	80,7	84,3	38,3	42,0	42,2	39,8	9,2	7,0	6,6	5,4	3,8	5,9
208	Mainz	82,2	84,7	37,4	38,7	36,1	36,4	10,0	8,6	12,4	9,9	4,2	6,4
209	Worms	80,6	84,2	41,3	45,0	35,9	33,8	9,8	7,8	8,2	6,4	4,7	7,0
210	Ludwigshafen/Frankenthal	79,9	84,5	41,3	43,7	37,4	36,2	8,2	6,2	7,7	5,1	5,4	8,7
211	Neustadt-Speyer	81,9	85,2	36,1	37,8	40,3	40,7	9,3	7,3	9,3	6,4	4,9	7,6
212	Kaiserslautern	77,3	82,1	44,7	48,4	33,4	31,8	8,6	6,1	7,7	5,6	5,6	8,0
213	Pirmasens	79,1	83,6	37,3	42,7	42,1	38,8	8,6	5,7	5,7	4,2	6,4	8,5
214	Südpfalz	81,8	85,2	36,2	38,1	40,9	39,7	9,4	7,3	8,2	7,0	5,4	7,9
	Rheinland-Pfalz	80,0	83,9	38,2	41,3	40,2	39,1	9,3	7,1	7,9	6,1	4,3	6,5

7. Wahlbeteiligung und Zweitstimmenanteile der Parteien bei den Bundestagswahlen 2002 und 1998
nach Verwaltungskreisen
(Endgültige Ergebnisse)

Verwaltungskreis	Wahlbeteiligung		SPD		CDU		FDP		GRÜNE		Sonstige	
	2002	1998	2002	1998	2002	1998	2002	1998	2002	1998	2002	1998
	%											
Koblenz	77,5	81,8	38,3	40,2	40,4	40,3	8,8	7,1	9,3	7,6	3,3	4,8
Ahrweiler	81,4	84,5	29,5	32,5	48,6	48,4	11,0	8,9	7,9	5,7	3,0	4,5
Altenkirchen (Ww)	79,9	83,5	38,4	43,0	42,5	40,4	9,0	6,4	6,5	5,1	3,6	5,1
Bad Kreuznach	79,5	83,6	41,9	45,5	36,6	35,6	9,9	7,3	7,9	6,0	3,7	5,6
Birkenfeld	75,0	80,9	43,0	47,2	36,1	34,6	10,7	7,0	5,9	4,5	4,3	6,7
Cochem-Zell	82,0	86,2	28,4	30,7	54,3	53,7	9,9	7,3	4,6	4,2	2,8	4,1
Mayen-Koblenz	79,2	83,7	37,8	41,8	43,5	42,6	8,9	6,4	6,9	5,2	2,9	4,0
Neuwied	80,0	84,2	38,6	42,1	41,2	39,6	9,1	7,2	7,4	5,8	3,7	5,3
Rhei-Hunsrück-Kreis	81,1	84,0	36,0	38,6	43,2	42,6	10,6	8,1	6,8	5,8	3,4	4,9
Rhein-Lahn-Kreis	80,4	84,0	43,4	46,3	36,2	35,0	9,2	7,2	7,5	5,7	3,7	5,8
Westerwaldkreis	80,7	84,4	36,3	40,2	44,7	42,0	9,1	6,8	6,2	5,1	3,7	5,9
Trier	74,8	78,8	39,9	41,8	35,7	37,3	8,0	6,2	13,0	10,4	3,4	4,3
Bernkastel-Wittlich	79,2	83,2	33,3	36,4	45,1	44,0	11,2	8,5	7,0	5,7	3,4	5,4
Bitburg-Prüm	79,2	82,7	33,9	36,2	46,6	45,8	10,1	8,3	6,5	5,2	2,9	4,5
Daun	80,7	84,2	30,2	32,9	52,1	50,7	8,8	7,1	6,0	4,9	2,9	4,4
Trier-Saarburg	82,2	86,1	40,1	42,9	40,4	40,8	8,6	6,1	7,7	6,0	3,2	4,2
Frankenthal (Pfalz)	79,0	83,1	38,1	41,1	42,2	40,4	7,5	5,9	7,4	4,9	4,8	7,7
Kaiserslautern	73,1	78,0	40,4	43,4	35,6	35,0	8,8	6,7	9,8	6,9	5,4	8,0
Landau in der Pfalz	78,6	81,5	37,1	39,0	36,8	35,1	9,4	8,4	11,9	10,3	4,8	7,2
Ludwigshafen am Rhein	76,5	81,7	43,3	45,4	35,5	34,2	7,2	5,5	7,7	5,1	6,3	9,8
Mainz	81,2	83,6	36,4	37,5	34,9	35,7	9,5	8,3	14,5	11,5	4,7	7,0
Neustadt an der Weinstraße	81,3	83,9	33,2	33,9	43,2	44,1	8,8	7,6	10,4	7,6	4,4	6,8
Pirmasens	72,7	77,5	38,9	44,2	40,5	36,5	7,8	5,6	5,2	4,0	7,6	9,7
Speyer	78,7	81,8	37,0	38,1	38,4	38,7	8,0	6,2	10,7	7,2	5,9	9,8
Worms	75,1	80,0	41,3	45,4	37,0	34,7	8,7	6,1	7,7	5,8	5,3	8,0
Zweibrücken	75,4	81,6	42,8	48,4	34,4	32,6	9,3	6,1	7,0	4,8	6,5	8,1
Alzey-Worms	82,1	85,5	42,1	45,9	35,5	33,1	10,1	8,1	7,6	6,1	4,7	6,8
Bad Dürkheim	82,4	85,8	38,2	40,8	38,0	38,0	10,2	8,1	8,6	6,0	5,0	7,1
Donnersbergkreis	78,6	83,5	44,1	47,5	33,8	32,2	9,3	6,7	7,1	5,6	5,7	8,0
Germersheim	81,5	85,7	36,6	38,7	41,9	40,2	9,0	6,3	6,9	5,6	5,6	9,2
Kaiserslautern	80,7	84,4	40,3	44,2	39,5	37,7	8,3	5,5	6,5	4,5	5,4	8,1
Kusel	78,4	83,8	50,8	55,4	29,3	26,6	7,5	4,9	6,1	4,6	6,3	8,5
Südliche Weinstraße	83,3	86,0	35,6	37,1	41,4	40,7	9,8	8,0	8,2	7,2	5,0	7,0
Ludwigshafen	84,8	88,8	37,8	39,7	40,2	39,9	9,3	6,9	8,0	5,5	4,7	8,0
Mainz-Bingen	83,9	86,4	38,9	40,8	36,9	36,5	10,5	9,0	9,9	7,8	3,8	5,9
Südwestpfalz	82,5	86,9	35,1	41,0	44,3	40,5	9,1	6,0	5,6	4,2	5,9	8,3
Rheinland-Pfalz	80,0	83,9	38,2	41,3	40,2	39,1	9,3	7,1	7,9	6,1	4,3	6,4
Kreisfreie Städte	77,2	81,2	39,0	41,4	37,3	36,8	8,5	6,7	10,2	7,7	5,0	7,4
Landkreise	80,9	84,7	38,0	41,3	41,1	39,9	9,6	7,2	7,2	5,6	4,1	6,0

1998. Nur bei der ersten Bundestagswahl im Jahr 1949 war das Wahlinteresse der Rheinland-Pfälzerinnen und Rheinland-Pfälzer niedriger, und nur bei der Bundestagswahl 1990 gab es einen stärkeren Rückgang bei der Beteiligung.

Im Vergleich zu 1998 ist die Wahlbeteiligung in allen Wahlkreisen des Landes gesunken.¹⁾ Den stärksten Rückgang gab es im Wahlkreis 212 Kaiserslautern, dort sank die Beteiligung um 4,8 Prozentpunkte. In diesem Wahlkreis wurde auch das geringste Interesse an der Bundestagswahl festgestellt. Lediglich 77,3 Prozent der Wahlberechtigten gaben ihre Stimme ab. Am höchsten war die Beteiligung im Wahlkreis 208 Mainz, wo sich 82,2 Prozent an der Stimmabgabe beteiligten (1998: 84,7 Prozent).

Auf der Ebene der Verwaltungskreise sind deutliche Unterschiede zwischen den kreisfreien Städten und den Landkreisen zu beobachten. In den kreisfreien Städten lag die Wahlbeteiligung mit 77,2 Prozent wiederum deutlich unter dem Landesdurchschnitt. Lediglich in zwei kreisfreien Städten – in Mainz und in Neustadt an der Weinstraße – war die Wahlbeteiligung höher als im Landesdurchschnitt. In der Landeshauptstadt Mainz wurden 81,2 Prozent erreicht (1998: 83,6 Prozent) und in Neustadt 81,3 Prozent (1998: 83,9 Prozent). Die niedrigste Wahlbeteiligung unter den kreisfreien Städten und auch im Land insgesamt verzeichnete – wie bereits bei den vergangenen Bundestagswahlen – die Stadt Pirmasens. Dort betrug der Anteil der Wähler an den Wahlberechtigten nur noch 72,7 Prozent (1998: 77,5 Prozent). Den stärksten Rückgang der Wahlbeteiligung unter den kreisfreien Städten und auch landesweit gab es in Zweibrücken, wo die Beteiligung im Vergleich zu 1998 um 6,2 Prozentpunkte sank.

In den Landkreisen gaben im Schnitt 80,9 Prozent der Wahlberechtigten ihre Stimme ab (1998: 84,7 Prozent). Der Landkreis Ludwigshafen erreichte mit 84,8 Prozent den höchsten Wähleranteil im Land. Auch 1998 hatte der Kreis Ludwigshafen mit 88,8 Prozent bereits den Spitzenplatz eingenommen. Nur in acht der 24 Landkreise lag die Wahlbeteiligung unter dem Landesdurchschnitt. Das im Vergleich zu den anderen Landkreisen geringste Interesse an der Bundestagswahl hatten die Bürgerinnen und Bürger im Kreis Birkenfeld. Hier beteiligten sich nur noch 75 Prozent an der Abstimmung über die Zusammensetzung des neuen Bundestags (1998: 80,9 Prozent). Der Kreis Birkenfeld wies bei dieser Wahl von allen Landkreisen auch den stärksten Rückgang der Wahlbeteiligung aus; sie verringerte sich im Vergleich zur Bundestagswahl 1998 um 5,9 Prozentpunkte.

CDU gewinnt Zweitstimmenanteile hinzu

Die Christdemokraten haben sich von ihrem Einbruch bei der Bundestagswahl 1998, bei der sie in Rheinland-Pfalz erstmals bei einer Bundestagswahl hinter die SPD zurückfielen, etwas erholt. Die CDU konnte ihren Anteil an den gültigen Stimmen um 1,1 Prozentpunkte auf 40,2 Prozent erhöhen und ist damit wieder stärkste Partei im Land. Die Zahl der CDU-Wähler nahm im Vergleich zu 1998 allerdings weiter ab, und zwar um 8 200. Damit setzt sich der seit 1983 bestehende Trend bei der Wählerzahl der Partei fort.

In den meisten Wahlkreisen konnte sich die CDU beim Zweitstimmenanteil gegenüber 1998 verbessern. Lediglich in drei Wahlkreisen war ihr Ergebnis diesmal etwas schlechter als bei der letzten Bundestagswahl. Den mit Abstand stärksten Zweitstimmenzuwachs gab es für die Christdemokraten im Wahlkreis 213 Pirmasens. In diesem Wahlkreis bekamen sie 3,3 Prozentpunkte mehr als 1998.

Ihr bestes Wahlkreisergebnis bei den Zweitstimmen erzielte die CDU allerdings im Wahlkreis 205 Bitburg, wo sie auf 48,4 Prozent kam (1998: 47,2 Prozent). Deutlich unter dem Landesdurchschnitt blieb die Partei mit 33,4 Prozent dagegen im Wahlkreis 212 Kaiserslautern, obwohl sie sich auch hier gegenüber 1998 mit einem Plus von 1,6 Prozentpunkten überdurchschnittlich verbessern konnte.

Auch in den meisten Verwaltungskreisen des Landes hat die CDU ihr Ergebnis im Vergleich zu 1998 verbessert. Lediglich in fünf der 36 Verwaltungskreise musste sie Anteilsverluste hinnehmen. Die stärkste Einbuße gab es mit 1,6 Prozentpunkten in der Stadt Trier. Den höchsten Zuwachs erzielte die Union ebenfalls in einer kreisfreien Stadt, nämlich in Pirmasens. Im Vergleich zu 1998 erhöhte sich ihr Zweitstimmenanteil hier um vier Prozentpunkte. Unter den Landkreisen gab es für die CDU den einzigen Anteilsrückgang im Kreis Trier-Saarburg im Umland von Trier (-0,4 Prozentpunkte). In allen anderen Landkreisen erzielte die Partei Anteilszuwächse. Den deutlichsten Anstieg verzeichnete die CDU im Kreis Südwestpfalz, der die Stadt Pirmasens umschließt. Hier legte sie um 3,8 Prozentpunkte zu.

Traditionell erzielt die CDU in den Landkreisen bessere Ergebnisse als in den kreisfreien Städten – so auch bei dieser Bundestagswahl. Während die Union in den Landkreisen auf einen Zweitstimmenanteil von 41,1 Prozent kam (1998: 39,9 Prozent), erhielt sie in den kreisfreien Städten nur 37,3 Prozent (1998: 36,8 Prozent). Den mit Abstand höchsten Stimmenanteil holten die Christdemokraten wiederum im Landkreis Cochem-Zell. Sie erzielte dort 54,3 Prozent der gültigen Zweitstimmen (1998: 53,7 Prozent). Der Kreis Cochem-Zell war immer schon eine CDU-Hochburg. Unter den kreisfreien Städten bekam die Union ihr bestes Ergebnis in Neustadt an der Weinstraße, wo sie 43,2 Prozent der Zweitstimmen verbuchen konnte (1998: 44,1 Prozent). Besonders schwach war die Partei auch bei dieser Wahl im Landkreis Kusel, wo sie nur auf 29,3 Prozent der gültigen Zweitstimmen kam (1998: 26,6 Prozent). Im Kreis Kusel ist traditionell die SPD stark. Obwohl sich die CDU hier gegenüber 1998 um 2,7 Prozentpunkte verbessern konnte, war dies unter den 36 Verwaltungskreisen des Landes ihr mit Abstand schlechtestes Ergebnis. Das schlechte Wahlergebnis von allen kreisfreien Städten gab es für die CDU in Zweibrücken; dort konnte die Partei nur 34,4 Prozent der Zweitstimmen holen (1998: 32,6 Prozent).

SPD muss kräftige Einbußen hinnehmen

Die SPD hat in Rheinland-Pfalz nach der erfolgreichen Bundestagswahl 1998 und dem guten Landtagswahlergebnis bei dieser Wahl einen kräftigen Einbruch erlebt. Der Stimmenanteil der Sozialdemokraten sank um 3,1 Prozentpunkte auf 38,2 Prozent. Dabei büßten sie im Vergleich zu 1998 mehr als 110 000 Wähler ein; das entspricht einem Rückgang um fast elf Prozent.

Die SPD hat in allen Wahlkreisen im Vergleich zur Bundestagswahl 1998 Zweitstimmenanteile verloren. Den höchsten Verlust gab es im Wahlkreis 213 Pirmasens – dort, wo die CDU den stärksten Zugewinn verbuchen konnte. Die SPD büßte in diesem Wahlkreis 5,4 Prozentpunkte ein.

Ihr schlechtestes Zweitstimmenergebnis mussten die Sozialdemokraten mit 32,5 Prozent jedoch im Wahlkreis 205 Bitburg hinnehmen (1998: 35 Prozent). Das beste Ergebnis gab es für die Partei trotz Einbußen in Höhe von 3,7 Prozentpunkten im Wahlkreis 212 Kaiserslautern, wo sie 44,7 Prozent der Zweitstimmen holen konnte.

Die SPD musste auch in allen Verwaltungskreisen des Landes Einbußen hinnehmen. Den stärksten Einbruch ver-

1) Vergleichszahlen für die Bundestagswahl 1998 wurden gegebenenfalls für veränderten Wahlkreiszuschnitt neu berechnet.

zeichnete sie im Landkreis Südwestpfalz. Dort verloren die Sozialdemokraten gegenüber der letzten Bundestagswahl 5,9 Prozentpunkte. Unter den kreisfreien Städten waren die Verluste in Zweibrücken mit einem Minus von 5,6 Prozentpunkten am höchsten. Auch in Pirmasens verlor die SPD kräftig Wählerstimmen, ihr Anteil ging in dieser Stadt um 5,3 Prozentpunkten zurück. Zur Erinnerung: In Zweibrücken gab es bei dieser Wahl den stärksten Einbruch bei der Wahlbeteiligung und auch in Pirmasens verringerte sich die Wahlbeteiligung überdurchschnittlich. Einigermassen halten konnte die SPD ihr Ergebnis nur in Neustadt an der Weinstraße. Dort erlitt sie mit 0,7 Prozentpunkten einen vergleichsweise geringen Verlust, stand mit ihrem Stimmenanteil allerdings auch an viertletzter Stelle unter allen Verwaltungskreisen.

Im Gegensatz zur CDU erzielte die SPD immer schon in den kreisfreien Städten bessere Ergebnisse als in den Landkreisen, wobei die Unterschiede aber meistens kleiner ausfielen als bei der Union. Bei dieser Bundestagswahl holte die SPD in den kreisfreien Städten einen Stimmenanteil von 39 Prozent (1998: 41,4 Prozent) und in den Landkreisen einen Anteil von 38 Prozent (1998: 41,3 Prozent). Ihr bestes Anteilsergebnis bekamen die Sozialdemokraten allerdings auch diesmal wieder in einem Landkreis, und zwar im Kreis Kusel. Dort gaben 50,8 Prozent der Wahlberechtigten der SPD eine gültige Zweitstimme, vier Jahre zuvor waren es noch 55,4 Prozent gewesen. Der Kreis Kusel ist traditionell eine SPD-Hochburg. Auch ihr schlechtestes Ergebnis musste die SPD in einem Landkreis hinnehmen, nämlich im Kreis Cochem-Zell mit 28,4 Prozent der Zweitstimmen (1998: 30,7 Prozent). In diesem Landkreis sind die Christdemokraten seit jeher besonders stark. Unter den kreisfreien Städten schnitt die SPD besonders gut in Ludwigshafen ab; dort bekam sie einen Stimmenanteil von 43,3 Prozent (1998: 45,4 Prozent). Ein besonders schlechtes Ergebnis verbuchte sie dagegen in Neustadt an der Weinstraße. Mit 33,2 Prozent lag sie in Neustadt am deutlichsten unter dem Durchschnitt der kreisfreien Städte. Auch schon bei der Bundestagswahl 1998 blieb die SPD mit 33,9 Prozent der gültigen Zweitstimmen in dieser Stadt weit unter ihrem Durchschnitt in den kreisfreien Städten.

FDP drittstärkste politische Kraft in Rheinland-Pfalz

Anders als auf der Bundesebene ging die FDP in Rheinland-Pfalz als drittstärkste politische Kraft aus der Bundestagswahl 2002 hervor. Sie konnte ihr rheinland-pfälzisches Ergebnis im Vergleich zu 1998 um 2,2 Prozentpunkte verbessern und kam damit auf einen Anteil von 9,3 Prozent. Im Gegensatz zu den beiden großen Parteien gewann die FDP in Rheinland-Pfalz auch Wähler hinzu, und zwar rund 47 000. Das entspricht im Vergleich zu 1998 einem Zuwachs um 26 Prozent.

Die FDP hat ihre Zweitstimmenanteile in allen Wahlkreisen erhöhen können. Am stärksten legten die Liberalen im Wahlkreis 204 Kreuznach zu. In diesem Wahlkreis verbesserte sich ihr Stimmenanteil um drei Prozentpunkte. Den höchsten Zweitstimmenanteil verbuchte die FDP im Wahlkreis 203 Mosel/Rhein-Hunsrück, wo sie auf 10,9 Prozent kam (1998: 8,2 Prozent). Vergleichsweise schwach waren die Liberalen im Wahlkreis 210 Ludwigshafen/Frankenthal. Sie kamen dort auf 8,2 Prozent, immerhin aber zwei Prozentpunkte mehr als 1998.

Die FDP hat sich auch in allen rheinland-pfälzischen Verwaltungskreisen verbessert. Am stärksten konnten die Liberalen im Landkreis Birkenfeld zulegen mit einem Plus

von 3,7 Prozentpunkten. Unter den kreisfreien Städten erzielte sie den höchsten Zuwachs an Zweitstimmenanteilen in Zweibrücken, also dort, wo die Wahlbeteiligung kräftig nachließ und die SPD ihre stärksten Verluste hinnehmen musste. Die Liberalen gewannen in Zweibrücken 3,2 Prozentpunkte hinzu.

Die FDP schnitt in den Landkreisen besser ab als in den kreisfreien Städten. Das war auch bei den vergangenen Bundestagswahlen der Fall. Bei dieser Wahl holte die FDP in den Landkreisen 9,6 Prozent der gültigen Zweitstimmen; gegenüber 1998 bedeutet das eine Verbesserung um 2,4 Prozentpunkte. In den kreisfreien Städten kamen die freien Demokraten dagegen nur auf einen Stimmenanteil von 8,5 Prozent (1998: 6,7 Prozent). Ihr landesweit bestes Ergebnis erzielte die FDP im Kreis Bernkastel-Wittlich. Sie konnte in diesem Landkreis 11,2 Prozent der Zweitstimmen für sich verbuchen (1998: 8,5 Prozent). Ergebnisse über der Zehn-Prozent-Marke erzielte die Partei in sieben weiteren Landkreisen. Unter den kreisfreien Städten gab es für die FDP das beste Ergebnis in der Landeshauptstadt Mainz mit 9,5 Prozent (1998: 8,3 Prozent). Am schlechtesten schnitt die Partei dagegen in der kreisfreien Stadt Ludwigshafen ab. In Ludwigshafen gab es für die FDP aber immerhin noch 7,2 Prozent der gültigen Zweitstimmen (1998: 5,5 Prozent). Unter den Landkreisen mussten die Liberalen auch diesmal im Kreis Kusel mit 7,5 Prozent das niedrigste Anteilsergebnis hinnehmen (1998: 4,9 Prozent), konnte damit aber wie in allen anderen Verwaltungskreisen die Fünf-Prozent-Marke deutlich überspringen.

GRÜNE erzielen ihr bestes Bundestagswahlergebnis in Rheinland-Pfalz

Auch die GRÜNEN konnten sich im Vergleich zur Bundestagswahl 1998 erheblich verbessern. Sie legten um 1,8 Prozentpunkte zu und kamen bei der jetzigen Wahl auf einen Zweitstimmenanteil von 7,9 Prozent. Das ist das beste Ergebnis, das diese Partei seit ihrer ersten Teilnahme an einer Bundestagswahl in Rheinland-Pfalz (im Jahr 1980) erzielen konnte. Sie gewann fast 39 000 Wählerinnen und Wähler hinzu. Damit erhöhte sich die Wählerzahl der GRÜNEN gegenüber 1998 um 25 Prozent.

Die GRÜNEN haben in allen Wahlkreisen hinzugewonnen – am stärksten im Wahlkreis 211 Neustadt-Speyer mit einem Plus von 2,9 Prozentpunkten. Ihr bestes Anteilsergebnis holte die Partei im Wahlkreis 208 Mainz. Sie kam dort auf 12,4 Prozent der gültigen Zweitstimmen (1998: 9,9 Prozent). Das schlechteste Ergebnis musste BÜNDNIS 90/DIE GRÜNEN im Wahlkreis 213 Pirmasens hinnehmen. In diesem Wahlkreis mussten sie sich mit 5,7 Prozent der Zweitstimmen begnügen, was im Vergleich zu 1998 aber eine Verbesserung um 1,5 Prozentpunkte bedeutete.

Wie die Liberalen konnten sich auch die GRÜNEN in allen rheinland-pfälzischen Verwaltungskreisen verbessern. Besonders stark legte die Partei in der kreisfreien Stadt Speyer zu. In Speyer erhöhte sich ihr Stimmenanteil um 3,5 Prozentpunkte. Im Durchschnitt verbesserte sich der Stimmenanteil der GRÜNEN in den kreisfreien Städten um 2,5 Prozentpunkte, während sich der Zuwachs in den Landkreisen im Durchschnitt auf 1,6 Prozentpunkte belief. Unter den Landkreisen erzielten die GRÜNEN die größte Verbesserung im Kreis Bad Dürkheim, wo sie ihren Stimmenanteil um 2,6 Prozentpunkte erhöhen konnten.

Die GRÜNEN kommen traditionell in den kreisfreien Städten auf deutlich bessere Ergebnisse als in den Landkreisen. In den kreisfreien Städten erhielt die Partei bei dieser Bundestagswahl einen Zweitstimmenanteil von 10,2

Prozent, in den Landkreisen waren es 7,2 Prozent. Ihr mit Abstand bestes Ergebnis verbuchten die GRÜNEN mit 14,5 Prozent in der Landeshauptstadt Mainz (1998: 11,5 Prozent). Das beste Landkreis-Ergebnis gab es für die Partei im Umland der Stadt Mainz, nämlich im Kreis Mainz-Bingen. Dort holten die GRÜNEN 9,9 Prozent der gültigen Zweitstimmen (1998: 7,8 Prozent). Das mit Abstand schlechteste Anteilsergebnis mussten die GRÜNEN im Landkreis Cochem-Zell hinnehmen, wo sie nur einen Anteil von 4,6 Prozent erhielten (1998: 4,2 Prozent) – der einzige Verwaltungskreis, in dem die Partei unter der Fünf-Prozent-Marke blieb. Das schlechteste Ergebnis in einer kreisfreien Stadt gab es für die GRÜNEN in Pirmasens mit 5,2 Prozent. Dort schnitt die Partei auch schon 1998 mit nur vier Prozent am schlechtesten ab.

PDS kann sich in Rheinland-Pfalz nicht verbessern

Auf die anderen Parteien, die sich zur Wahl stellten, entfielen zusammen 4,3 Prozent der Zweitstimmen (1998: 6,4 Prozent). Ein besonderes Augenmerk lag bei dieser Bundestagswahl zum einen auf der PDS, die um ihren

Wiedereinzug in den Bundestag bangen musste. Diese Partei erhielt in Rheinland-Pfalz – wie schon 1998 – lediglich ein Prozent der gültigen Zweitstimmen. Zum anderen gab es für die Partei Rechtsstaatlicher Offensive (kurz Schill-Partei genannt) nach ihrem Erfolg bei der Bürgerschaftswahl in Hamburg 2001 (wo sie auf Anhieb fast ein Fünftel der gültigen Stimmen erringen konnte) eine erhöhte öffentliche Aufmerksamkeit. Die Schill-Partei kam in Rheinland-Pfalz aber nur auf einen Stimmenanteil von 0,6 Prozent.

CDU liegt in den meisten Wahlkreisen und in den meisten Verwaltungskreisen vor der SPD

In neun der 15 Wahlkreise hat die CDU einen höheren Zweitstimmenanteil errungen als die SPD. Den größten Vorsprung gab es für die Christdemokraten im Wahlkreis 205 Bitburg; dort lagen sie um 15,9 Prozentpunkte vor den Sozialdemokraten. Den größten Rückstand auf die SPD musste die CDU mit 11,3 Prozentpunkten im Wahlkreis 212 Kaiserslautern hinnehmen.

8. Mehrheitsverhältnisse in den Verwaltungskreisen bei den Bundestagswahlen 2002 und 1998 (Zweitstimmenanteil der stärksten Partei und ihr Vorsprung vor der zweitstärksten Partei; endgültige Ergebnisse)

Verwaltungskreis	Bundestagswahl 2002 (Zweitstimmen)			Bundestagswahl 1998 (Zweitstimmen)		
	Partei	Anteil	Vorsprung	Partei	Anteil	Vorsprung
		%	%-Punkte		%	%-Punkte
Koblenz	CDU	40,4	2,1	CDU	40,3	0,1
Ahrweiler	CDU	48,6	19,1	CDU	48,4	15,9
Altenkirchen (Ww.)	CDU	42,5	4,1	SPD	43,0	2,6
Bad Kreuznach	SPD	41,9	5,3	SPD	45,5	9,9
Birkenfeld	SPD	43,0	6,9	SPD	47,2	12,6
Cochem-Zell	CDU	54,3	25,9	CDU	53,7	23,0
Mayen-Koblenz	CDU	43,5	5,7	CDU	42,6	0,8
Neuwied	CDU	41,2	2,6	SPD	42,1	2,5
Rhein-Hunsrück-Kreis	CDU	43,2	7,2	CDU	42,6	4,0
Rhein-Lahn-Kreis	SPD	43,4	7,2	SPD	46,3	11,3
Westerwaldkreis	CDU	44,7	8,4	CDU	42,0	1,8
Trier	SPD	39,9	4,2	SPD	41,8	4,5
Bernkastel-Wittlich	CDU	45,1	11,8	CDU	44,0	7,6
Bitburg-Prüm	CDU	46,6	12,7	CDU	45,8	9,6
Daun	CDU	52,1	21,9	CDU	50,7	17,8
Trier-Saarburg	CDU	40,4	0,3	SPD	42,9	2,1
Frankenthal (Pfalz)	CDU	42,2	4,1	SPD	41,1	0,7
Kaiserslautern	SPD	40,4	4,8	SPD	43,4	8,4
Landau in der Pfalz	SPD	37,1	0,3	SPD	39,0	3,9
Ludwigshafen am Rhein	SPD	43,3	7,8	SPD	45,4	11,2
Mainz	SPD	36,4	1,5	SPD	37,5	1,8
Neustadt an der Weinstraße	CDU	43,2	10,0	CDU	44,1	10,2
Pirmasens	CDU	40,5	1,6	SPD	44,2	7,7
Speyer	CDU	38,4	1,4	CDU	38,7	0,6
Worms	SPD	41,3	4,3	SPD	45,4	10,7
Zweibrücken	SPD	42,8	8,4	SPD	48,4	15,8
Alzey-Worms	SPD	42,1	6,6	SPD	45,9	12,8
Bad Dürkheim	SPD	38,2	0,2	SPD	40,8	2,8
Donnersbergkreis	SPD	44,1	10,3	SPD	47,5	15,3
Germersheim	CDU	41,9	5,3	CDU	40,2	1,5
Kaiserslautern	SPD	40,3	0,8	SPD	44,2	6,5
Kusel	SPD	50,8	21,5	SPD	55,4	28,8
Südliche Weinstraße	CDU	41,4	5,8	CDU	40,7	3,6
Ludwigshafen	CDU	40,2	2,4	CDU	39,9	0,2
Mainz-Bingen	SPD	38,9	2,0	SPD	40,8	4,3
Südwestpfalz	CDU	44,3	9,2	SPD	41,0	0,5
Rheinland-Pfalz	CDU	40,2	2,0	SPD	41,3	2,2
Kreisfreie Städte	SPD	37,3	1,7	SPD	41,4	4,6
Landkreise	CDU	41,1	3,1	SPD	41,3	1,4

In den kreisfreien Städten konnte die CDU ihren Rückstand gegenüber der SPD im Vergleich zur Bundestagswahl 1998 verringern, und zwar von 4,6 Prozentpunkten auf 1,7 Prozentpunkte. In den Landkreisen wurde aus einem Rückstand gegenüber der SPD in Höhe von 1,4 Prozentpunkten ein Vorsprung von 3,1 Prozentpunkten.

Bei einer Betrachtung der einzelnen Verwaltungskreise zeigt sich für die CDU bei dieser Bundestagswahl ein deutlich besseres Bild als vor vier Jahren. Dort, wo die CDU bereits 1998 einen Vorsprung gegenüber der SPD hatte, konnte sie diesen mit einer Ausnahme weiter ausbauen. Lediglich in Neustadt an der Weinstraße hat sich die SPD relativ zur CDU leicht verbessert (um 0,2 Prozentpunkte). In Neustadt verloren beide Parteien Stimmenanteile, die SPD aber etwas weniger als die CDU. Trotzdem hat die Union in dieser Stadt im Vergleich zu allen anderen kreisfreien Städten nach wie vor den größten Vorsprung gegenüber der SPD, der Vorsprung beläuft sich auf zehn Prozentpunkte. In sechs Verwaltungskreisen, in denen die Christdemokraten 1998 gegenüber der SPD einen Rückstand hinnehmen mussten, konnten sie nun einen Vorsprung herausarbeiten. Am erfolgreichsten waren sie dabei in der kreisfreien Stadt Pirmasens und im Landkreis Südwestpfalz. In Pirmasens wurde aus einem Rückstand von 7,7 Prozentpunkten gegenüber der SPD ein Vorsprung von 1,6 Prozentpunkten, und in der Südwestpfalz kehrte die CDU einen 0,5-Prozentpunkte-Rückstand in einen 9,2-Prozentpunkte-Vorsprung um. Damit liegt die CDU nun in 20 der 36 Verwaltungskreise vor der SPD; bei der Bundestagswahl 1998 waren es lediglich 14 Verwaltungskreise, in denen sie ein besseres Ergebnis erzielen konnte als die SPD. Den mit Abstand größten Vorsprung vor der SPD hat die CDU im Landkreis Cochem-Zell mit 25,9 Prozentpunkten (1998: 23 Prozentpunkte). Den mit Abstand größten Rückstand gegenüber der SPD hat sie im Kreis Kusel; hier liegt die Union 21,5 Prozentpunkte hinter der SPD (1998: 28,8 Prozentpunkte).

Verteilung der rheinland-pfälzischen Sitze im 15. Deutschen Bundestag

Rheinland-Pfalz entsendet in den neuen Bundestag insgesamt 30 Abgeordnete. Das ist die Regelzahl für Rheinland-Pfalz, Überhangmandate gibt es nicht. Von den 30 Sitzen entfallen entsprechend den Zweitstimmenanteilen 13 Sitze auf die CDU und zwölf auf die SPD. Die FDP darf drei Abgeordnete nach Berlin entsenden. Auf die GRÜNEN entfallen zwei Sitze.

3. Untersuchung der Erststimmenergebnisse in den rheinland-pfälzischen Wahlkreisen

Die Erststimme der Wählerinnen und Wähler entscheidet über die Vergabe der Direktmandate in den Wahlkreisen. In den 15 Bundestagswahlkreisen stellten sich insgesamt 82 Bewerberinnen und Bewerber als Direktkandidaten zur Wahl. SPD, CDU und FDP stellten jeweils in allen 15 Wahlkreisen eine Direktkandidatin oder einen Direktkandidaten auf. Die GRÜNEN traten nur in 14 Wahlkreisen an, im Wahlkreis 201 Alzeyweiler verzichteten sie auf einen Kreiswahlvorschlag. An fünfter Stelle mit der Zahl der Direktkandidaten stand bei der jetzigen Wahl die PDS.

Die Untersuchung, mit welcher Häufigkeit in einem Wahlkreis die gleiche Kandidatin oder der gleiche Kandi-

dat wie vor vier Jahren antrat, wird durch die Neuabgrenzung von sieben Wahlkreisen erschwert. In diesen Fällen wird keine Veränderung der Kandidatur unterstellt, wenn der Bewerber des bisherigen Wahlkreises, der nur durch kleinere Gebietszu- oder -abgänge in seiner räumlichen Abgrenzung verändert wurde, d. h. in seinen wesentlichen Teilen gleich geblieben ist, sich erneut zur Wahl stellt.

Die größte Kontinuität in der Kandidatenaufstellung war bei den beiden großen Parteien zu finden. So gingen die Sozialdemokraten in elf Wahlkreisen mit der gleichen Kandidatin bzw. dem gleichen Kandidaten wie 1998 ins Rennen. Bei der CDU war dies in acht Wahlkreisen der Fall. Die ebenfalls in allen 15 Wahlkreisen antretenden Liberalen stellten nur in vier Wahlkreisen die gleichen Bewerber wie vor vier Jahren auf, elfmal standen neue Kandidaten zur Wahl. Einen fast vollständigen Wechsel ihrer Bewerberinnen und Bewerber haben die GRÜNEN vorgenommen. Von den 14 Frauen und Männern, die sich um die Wahlkreisstimmen der Bürgerinnen und Bürger bewarben, traten 13 Bewerber erstmals an.

Durch die Wahlrechtsänderung ist – wie eingangs bereits erwähnt – in Rheinland-Pfalz die bisherige Zahl der Wahlkreise, in denen die Bürgerinnen und Bürger mit ihrer Erststimme einen Direktkandidaten wählen konnten, von 16 auf 15 reduziert worden. Darüber hinaus haben sich sieben der 15 neuen Wahlkreise durch Zu- bzw. Abgänge von Gebietsteilen gegenüber der vorhergehenden Wahl in ihrer Zusammensetzung geändert. Hierdurch sind Vergleiche zwischen der jetzigen und der Wahl von 1998 hinsichtlich der Veränderungen bei den Wahlkreisen nur eingeschränkt möglich. Als Vergleichsdaten für die jetzige Wahl finden deshalb die auf die heute geltende Wahlkreiseinteilung umgerechneten Wahlkreisergebnisse von 1998 Verwendung.

Auf der Grundlage der Wahlergebnisse von 1998 wären in Rheinland-Pfalz von den heute gültigen 15 Wahlkreisen zehn auf die SPD und fünf auf die CDU entfallen. Bei dieser Bundestagswahl konnte die SPD sieben und die CDU acht der insgesamt 15 Direktmandate gewinnen.

SPD und CDU bei den Erststimmen fast gleichauf

Gut 2,388 Millionen Rheinland-Pfälzer gaben in den 15 Wahlkreisen eine gültige Erststimme ab. Von diesen Stimmen entfielen 1 026 869 oder 43 Prozent auf einen Direktkandidaten oder eine Direktkandidatin der SPD, das waren im Anteil 1,6 Prozentpunkte weniger als vor vier Jahren. Damit konnten die Sozialdemokraten 79 152 bzw. 7,2 Prozent weniger Erststimmen als 1998 auf sich vereinen. Wie bei der vorhergegangenen Wahl entfielen auf die Sozialdemokraten auch diesmal insgesamt mehr Erst- als Zweitstimmen. Der Zweitstimmenanteil lag bei 38,2 Prozent.

Die ebenfalls in allen Wahlkreisen angetretene CDU erhielt bei der jetzigen Wahl 1 026 626 Wahlkreisstimmen, 243 Stimmen weniger als die Kandidaten der SPD. Das entspricht ebenfalls einem Anteil von 43 Prozent, 0,4 Prozentpunkte weniger als vier Jahre zuvor. Die Stimmenzahl ging damit um 48 952 Stimmen oder 4,6 Prozent zurück. Die Abnahme fiel stärker aus als bei den Zweitstimmen (-0,8 Prozent), wo die Christdemokraten einen auf 40,2 Prozent gestiegenen Anteil erzielten.

Als dritte Partei, die in allen 15 Wahlkreisen einen Kandidaten oder eine Kandidatin aufgestellt hatte, erhielt die FDP rund 181 600 Wahlkreisstimmen. Das war mit einem

9. Erststimmenergebnisse bei der Bundestagswahl 2002 nach Wahlkreisen

Wahlkreis	SPD		CDU		FDP		GRÜNE		Sonstige	
	Anzahl	%	Anzahl	%	Anzahl	%	Anzahl	%	Anzahl	%
200 Neuwied	85 110	44,9	83 950	44,3	11 118	5,9	5 791	3,1	3 543	1,9
201 Ahrweiler	62 886	42,3	71 726	48,3	13 970	9,4	-	-	-	-
202 Koblenz	65 555	43,1	67 119	44,1	9 574	6,3	7 499	4,9	2 356	1,5
203 Mosel/Rhein-Hunsrück	49 428	34,9	69 106	48,8	16 014	11,3	6 982	4,9	-	-
204 Kreuznach	68 079	47,1	57 941	40,1	10 234	7,1	5 597	3,9	2 810	1,9
205 Bitburg	46 681	35,7	68 360	52,3	9 268	7,1	6 463	4,9	-	-
206 Trier	62 231	43,7	58 920	41,3	7 701	5,4	8 912	6,3	4 772	3,3
207 Montabaur	63 581	38,4	75 970	45,9	12 624	7,6	9 878	6,0	3 313	2,0
208 Mainz	78 287	41,2	69 174	36,4	21 154	11,1	14 774	7,8	6 707	3,5
209 Worms	75 395	49,1	56 636	36,9	12 879	8,4	8 692	5,7	-	-
210 Ludwigshafen/Frankenthal	79 930	47,3	69 088	40,9	9 155	5,4	6 799	4,0	4 033	2,4
211 Neustadt-Speyer	74 711	43,0	76 914	44,2	12 447	7,2	9 111	5,2	667	0,4
212 Kaiserslautern	88 335	49,9	64 737	36,6	12 190	6,9	8 880	5,0	2 971	1,7
213 Pirmasens	60 487	41,9	65 148	45,1	10 520	7,3	5 308	3,7	2 896	2,0
214 Südpfalz	66 173	40,1	71 837	43,5	12 749	7,7	9 103	5,5	5 341	3,2
Rheinland-Pfalz	1 026 869	43,0	1 026 626	43,0	181 597	7,6	113 789	4,8	39 409	1,7

Plus von 92,4 Prozent fast eine Verdopplung gegenüber 1998. Ihr Erststimmenanteil von 7,6 Prozent liegt wegen der bei den Wählern dieser Partei häufiger anzutreffenden getrennten Vergabe der beiden zur Verfügung stehenden Stimmen niedriger, als ihrem Zweitstimmenanteil von 9,3 Prozent entspricht.

Die GRÜNEN traten in 14 Wahlkreisen mit Direktkandidaten bzw. -kandidatinnen an und konnten knapp 113 800 Wahlkreisstimmen gewinnen. Das waren 6,1 Prozent mehr als vor vier Jahren. Der Anteil von 4,8 Prozent lag unter dem bei den Zweitstimmen erreichten Anteil von 7,9 Prozent, da die Partei zum einen in nur 14 Wahlkreisen angetreten, zum anderen aber sicherlich auch von den bekannten Auswirkungen des Stimmensplittings betroffen war.

Die Bewerber der sonstigen Parteien und die angetretenen Einzelbewerber erhielten auf Landesebene zusammen rund 39 400 Erststimmen bzw. einen Anteil von 1,7 Prozent. Von diesen entfiel auf die PDS, die in immerhin zehn Wahlkreisen einen Direktkandidaten bzw. eine Direkt-

kandidatin aufgestellt hatte, der Hauptteil. Sie erhielt gut 20 400 Erststimmen oder 0,9 Prozent (Zweitstimmenanteil: ein Prozent).

Wahlkreisverluste für die SPD

Bei der Bundestagswahl 1998 gewannen sozialdemokratische Bewerber von den damals noch 16 Wahlkreisen zehn, CDU-Kandidaten erhielten in sechs Wahlkreisen die Mehrheit. Auf die nunmehr geltende Wahlkreiseinteilung mit nur noch 15 Wahlkreisen umgerechnet wären auf die SPD weiterhin zehn, auf die CDU nur noch fünf Direktmandate entfallen.

Wie bei allen früheren Bundestagswahlen waren in den 15 Wahlkreisen auch jetzt nur Direktkandidaten der beiden großen Parteien SPD und CDU erfolgreich und konnten die hier zu vergebenden Mandate unter sich aufteilen.

10. Veränderung der Erststimmen bei der Bundestagswahl 2002 gegenüber 1998 in den Wahlkreisen

Wahlkreis	SPD			CDU			FDP			GRÜNE		
	Anzahl	%	%-Punkte	Anzahl	%	%-Punkte	Anzahl	%	%-Punkte	Anzahl	%	%-Punkte
200 Neuwied	-4 098	-4,6	-0,6	-2 627	-3,0	0,1	5 013	82,1	2,8	-2 144	-27,0	-1,0
201 Ahrweiler	1 307	2,1	1,7	-1 612	-2,2	-	6 586	89,2	4,5	-	-	-
202 Koblenz	-8 323	-11,3	-2,9	-4 054	-5,7	-0,2	4 790	100,1	3,3	813	12,2	0,7
203 Mosel/Rhein-Hunsrück	-5 978	-10,8	-3,2	-3 797	-5,2	-1,3	7 825	95,6	5,7	901	14,8	0,7
204 Kreuznach	-4 470	-6,2	0,1	-7 169	-11,0	-2,1	6 139	149,9	4,4	-535	-8,7	-0,1
205 Bitburg	-3 729	-7,4	-1,5	-2 267	-3,2	0,1	3 729	67,3	3,0	509	8,5	0,5
206 Trier	-4 627	-6,9	-1,5	-5 399	-8,4	-2,2	3 153	69,3	2,3	608	7,3	0,7
207 Montabaur	-14 771	-18,9	-8,1	574	0,8	1,2	7 480	145,4	4,5	3 800	62,5	2,4
208 Mainz	-5 917	-7,0	-2,4	-3 842	-5,3	-1,4	6 561	45,0	3,5	4 074	38,1	2,3
209 Worms	-2 976	-3,8	-0,9	-1 498	-2,6	-0,2	6 427	99,6	4,3	871	11,1	0,7
210 Ludwigshafen/Frankenthal	-5 206	-6,1	0,2	-5 562	-7,5	-0,4	5 211	132,1	3,2	705	11,6	0,6
211 Neustadt-Speyer	-246	-0,3	1,1	-4 033	-5,0	-1,0	6 612	113,3	3,9	1 150	14,4	0,7
212 Kaiserslautern	-10 386	-10,5	-2,6	-1 200	-1,8	1,6	5 232	75,2	3,2	881	11,0	0,7
213 Pirmasens	-9 352	-13,4	-3,1	419	0,6	3,4	4 785	83,4	3,6	-755	-12,5	-0,2
214 Südpfalz	-380	-0,6	0,3	-6 885	-8,7	-3,6	7 646	149,8	4,6	1 618	21,6	1,0
Rheinland-Pfalz	-79 152	-7,2	-1,6	-48 952	-4,6	-0,4	87 189	92,4	3,8	6 524	6,1	0,5

Kandidatenwechsel gegenüber 1998.

11. Wahlkreismandate von SPD und CDU bei den Bundestagswahlen 2002 und 1998 sowie Veränderung

Wahlkreismandate/Veränderung	SPD	CDU
Wahlkreismandate 1998 (umgerechnet auf die Wahlkreisgliederung 2002)	10	5
Wahlkreisgewinn durch gleiche Partei wie 1998	7	5
Zugewinn eines neuen Wahlkreises	0	3
Verlust eines bisherigen Wahlkreises	3	0
Wahlkreismandate 2002	7	8

Die SPD erhielt nur noch in sieben Wahlkreisen die Mehrheit und stellt damit weniger direkt gewählte Abgeordnete als vor vier Jahren. Dementsprechend verbesserte sich die CDU auf nunmehr acht Direktmandate.

In den sieben Wahlkreisen, die von den Sozialdemokraten – wie bereits 1998 – auch jetzt gewonnen werden konnten, vergrößerte sich der Stimmenabstand zu dem Kandidaten der CDU in drei Fällen, in vier Wahlkreisen ist der Vorsprung des sozialdemokratischen Gewinners gegenüber dem zweitplatzierten CDU-Bewerber zurückgegangen. Besonders stark vergrößert, nämlich auf 10 138 Erststimmen, hat sich der Abstand im Wahlkreis 204 Kreuznach. Der geringste Vorsprung ergab sich im Wahlkreis 200 Neuwied; hier lag die SPD-Bewerberin nur um 1 160 Stimmen vor ihrem christdemokratischen Mitbewerber. Die CDU konnte alle fünf bei der Wahl 1998 gewonnenen Direktmandate wiedergewinnen, musste aber teilweise eine Verringerung des Stimmenvorsprungs gegenüber den SPD-Konkurrenten hinnehmen; in zwei Fällen konnte sie ihren Stimmenvorsprung gegenüber den SPD-Konkurrenten ausbauen. Am deutlichsten erhöhte sich gegenüber dem Ergebnis von 1998 der Stimmenvorsprung der Christdemokraten im Wahlkreis 203 Mosel/Rhein-Hunsrück; am geringsten war der Abstand

zwischen dem siegreichen CDU-Kandidaten und der an zweiter Stelle liegenden SPD-Bewerberin im Wahlkreis 211 Neustadt-Speyer. Hier entschieden bei der aktuellen Wahl 2 203 Wahlkreisstimmen über den Gewinn des Mandats.

In den Wahlkreisen, die vor vier Jahren von einem SPD-Bewerber gewonnen wurden und jetzt den christdemokratischen Kandidaten zufielen, vergrößerte sich der Abstand im Wahlkreis 207 Montabaur am stärksten. Der Stimmenvorsprung des SPD-Kandidaten im Jahr 1998 in Höhe von knapp 3 000 Wahlkreisstimmen verwandelte sich 2002 in einen Vorsprung des CDU-Bewerbers von fast 12 400 Stimmen, womit die Veränderung des Abstands zwischen den Bewerbern der beiden Parteien gut 15 300 Stimmen beträgt. Auch beim Wechsel des Wahlkreises 213 Pirmasens, den die CDU-Kandidatin ihrer Konkurrentin von der SPD abnehmen konnte, verwandelte sich der 1998 beobachtete Stimmenvorsprung der SPD von rund 5 100 Wählern in einen Vorsprung der CDU in Höhe von knapp 4 700 Stimmen.

Größte Differenz zwischen Erst- und Zweitstimmen bei SPD-Kandidaten

Im Allgemeinen weisen die Wahlkreisbewerber der beiden großen Parteien höhere Stimmenanteile aus, als ihren Parteien nach den Zweitstimmen im jeweiligen Wahlkreis zukommen, da diese Kandidaten zum Teil auch die Erststimmen der Wähler kleinerer Parteien erhalten. Aus dem Abstand zwischen den auf einen Bewerber oder eine Bewerberin in einem Wahlkreis entfallenden Direktstimmen und den von der betreffenden Partei im gleichen Gebiet erreichten Zweitstimmen einen Rückschluss auf das Ansehen der Direktkandidaten zu ziehen, ist allerdings nur sehr eingeschränkt möglich.

Bei der Bundestagswahl 1998 hatten die Kandidaten der SPD in allen Wahlkreisen ein besseres Stimmenergebnis erzielt als ihre Partei. Auch bei der jetzigen Wahl erhielt die

12. Wahlkreismandate von SPD und CDU bei den Bundestagswahlen 2002 und 1998

Wahlkreis	Wahlkreismandat		Vorsprung 2002		Vorsprung 1998		Stimmengewinne bzw. Stimmenverluste 2002 gegenüber 1998 (Anzahl)
	2002	2002	Anzahl	%-Punkte	Anzahl	%-Punkte	
200 Neuwied	SPD	SPD	1 160	0,6	2 631	1,3	-1 471
201 Ahrweiler	CDU	CDU	8 840	6,0	11 759	7,7	-2 919
202 Koblenz	CDU	SPD	1 564	1,0	2 705	1,7	4 269
203 Mosel/Rhein-Hunsrück	CDU	CDU	19 678	13,9	17 497	12,0	2 181
204 Kreuznach	SPD	SPD	10 138	7,0	7 439	4,8	2 699
205 Bitburg	CDU	CDU	21 679	16,6	20 217	15,0	1 462
206 Trier	SPD	SPD	3 311	2,4	2 539	1,7	772
207 Montabaur	CDU	SPD	12 389	7,5	2 956	1,8	15 345
208 Mainz	SPD	SPD	9 113	4,8	11 188	5,8	-2 075
209 Worms	SPD	SPD	18 759	12,2	20 237	12,9	-1 478
210 Ludwigshafen/Frankenthal	SPD	SPD	10 842	6,4	10 486	5,8	356
211 Neustadt-Speyer	CDU	CDU	2 203	1,2	5 990	3,3	-3 787
212 Kaiserslautern	SPD	SPD	23 598	13,3	32 784	17,5	-9 186
213 Pirmasens	CDU	SPD	4 661	3,2	5 110	3,3	9 771
214 Südpfalz	CDU	CDU	5 664	3,4	12 169	7,3	-6 505
Wahlkreismandate insgesamt	15	15					
SPD	7	10					
CDU	8	5					

Gegenüber 1998 neu abgegrenzte Wahlkreise.

13. Differenz der Erst- zu den Zweitstimmen bei der Bundestagswahl 2002 nach Wahlkreisen

Wahlkreis	SPD			CDU			FDP			GRÜNE		
	Anzahl	%	%-Punkte	Anzahl	%	%-Punkte	Anzahl	%	%-Punkte	Anzahl	%	%-Punkte
200 Neuwied	11 875	16,2	6,4	4 585	5,8	2,5	-6 104	-35,4	-3,2	-7 527	-56,5	-3,9
201 Ahrweiler	12 292	24,3	8,6	2 499	3,6	2,2	-815	-5,5	-0,4	-	-	-
202 Koblenz	5 980	10,0	4,2	4 447	7,1	3,1	-4 122	-30,1	-2,7	-4 809	-39,1	-3,1
203 Mosel/Rhein-Hunsrück	1 932	4,1	1,7	2 675	4,0	2,3	477	3,1	0,4	-1 825	-20,7	-1,3
204 Kreuznach	6 406	10,4	4,8	4 843	9,1	3,7	-4 566	-30,9	-3,1	-4 831	-46,3	-3,3
205 Bitburg	3 831	8,9	3,2	4 525	7,1	3,9	-3 424	-27,0	-2,5	-2 124	-24,7	-1,6
206 Trier	4 992	8,7	3,7	3 738	6,8	2,7	-4 276	-35,7	-3,0	-5 126	-36,5	-3,5
207 Montabaur	-60	-0,1	0,1	5 808	8,3	3,7	-2 760	-17,9	-1,6	-1 062	-9,7	-0,6
208 Mainz	7 041	9,9	3,8	331	0,5	0,3	2 186	11,5	1,1	-8 807	-37,3	-4,6
209 Worms	11 432	17,9	7,8	1 042	1,9	1,0	-2 333	-15,3	-1,4	-4 044	-31,8	-2,5
210 Ludwigshafen/Frankenthal	9 841	14,0	6,0	5 575	8,8	3,5	-4 699	-33,9	-2,8	-6 211	-47,7	-3,7
211 Neustadt-Speyer	11 510	18,2	6,9	6 283	8,9	3,9	-3 860	-23,7	-2,1	-7 124	-43,9	-4,1
212 Kaiserslautern	8 663	10,9	5,2	5 279	8,9	3,2	-3 143	-20,5	-1,7	-4 793	-35,1	-2,7
213 Pirmasens	6 188	11,4	4,6	3 842	6,3	3,0	-1 975	-15,8	-1,3	-3 039	-36,4	-2,0
214 Südpfalz	6 210	10,4	3,9	4 143	6,1	2,6	-2 750	-17,7	-1,7	-4 431	-32,7	-2,7
Rheinland-Pfalz	108 133	11,8	4,8	59 615	6,2	2,8	-42 164	-18,8	-1,7	-76 856	-40,3	-3,1

SPD insgesamt deutlich mehr Erst- als Zweitstimmen. Nur im Wahlkreis 207 Montabaur erhielt der SPD-Kandidat 60 Stimmen weniger, als seine Partei Zweitstimmen auf sich vereinigen konnte. Der Wahlkreis ging damit für die SPD verloren. Mit ihrem Erststimmenanteil über dem Landesdurchschnitt lagen sieben Direktkandidatinnen bzw. Direktkandidaten der SPD. Die höchste positive Differenz erreichte die sozialdemokratische Direktkandidatin im Wahlkreis 201 Ahrweiler, wo die Wahlkreisstimmen um mehr als 24 Prozent über den Zweitstimmen der SPD lagen, während die Anteilswerte um 8,6 Prozentpunkte differierten. Dennoch fiel ihr dieser Wahlkreis nicht zu.

Wie vor vier Jahren hatten auch jetzt wieder alle CDU-Direktkandidaten jeweils ein besseres Ergebnis als ihre Partei. Den prozentual größten positiven Abstand gegenüber dem Zweitstimmenergebnis hatte die CDU-Bewerberin im Wahlkreis 204 Kreuznach zu verzeichnen. Hier lag die Erststimmenzahl um 9,1 Prozent über der Zweitstimmenzahl. Trotzdem konnte die christdemokratische Direktkandidatin diesen Wahlkreis nicht für sich gewinnen. In ähnlicher Größenordnung (jeweils knapp neun Prozent) lagen die Abstände zwischen den Stimmenzahlen für die CDU-Direktkandidaten und den jeweiligen Parteistimmen auch in den Wahlkreisen 210 Ludwigshafen/Frankenthal, 211 Neustadt-Speyer und 212 Kaiserslautern, von denen allerdings nur einer, nämlich Neustadt-Speyer, auch an die CDU fiel.

Bei den Liberalen lag der Erststimmenanteil in 13 der 15 Wahlkreise unter dem Zweitstimmenanteil der Partei, im Landesdurchschnitt betrug die Differenz 1,7 Prozentpunkte. In zwei Wahlkreisen schnitten die Direktkandidaten besser ab als ihre Partei. So konnte die FDP-Bewerberin im Wahlkreis 203 Mosel/Rhein-Hunsrück 11,3 Prozent der Erststimmen für sich gewinnen und lag damit höher als der Zweitstimmenanteil ihrer Partei (10,9 Prozent). Eine noch größere positive Differenz zwischen Erst- und Zweitstimmenanteil war im Wahlkreis 208 Mainz zu beobachten. Hier erhielt der FDP-Bewerber 11,1 Prozent der Erststimmen,

die Partei kam auf einen Anteil von zehn Prozent der Zweitstimmen. Die mit -3,2 Prozentpunkten größte Differenz zwischen Erst- und Zweitstimmenanteil hatten die Liberalen im Wahlkreis 200 Neuwied zu verzeichnen. Bei den GRÜNEN schnitten alle 14 Wahlkreisbewerber schlechter ab als ihre Partei. Den höchsten Erststimmenanteil (7,8 Prozent) erhielt die Bewerberin im Wahlkreis 208 Mainz. Den größten Abstand zwischen Erst- und Zweitstimmenanteil (4,6 Prozentpunkte) gab es für die GRÜNEN ebenfalls in diesem Wahlkreis.

Neuer CDU-Bewerber gewinnt den Wahlkreis Koblenz

Die SPD trat bei der jetzigen Wahl in vier Wahlkreisen mit einer anderen Direktkandidatin bzw. einem anderen Direktkandidaten an als vor vier Jahren. Bei der CDU fand in sieben Wahlkreisen im Vergleich zu 1998 ein Bewerberwechsel statt. Dabei traf nur in einem Wahlkreis der neue SPD-Bewerber auch auf eine neue CDU-Mitkonkurrentin, während in den anderen Fällen entweder die neuen sozialdemokratischen oder die neuen christdemokratischen Kandidaten jeweils auf „etablierte“ Mitbewerber stießen.

Im Wahlkreis 207 Montabaur, in dem sich der SPD-Vorsprung von 1998 in Höhe von rund 3 000 Stimmen in einen Vorsprung des CDU-Bewerbers in Höhe von fast 12 400 Stimmen am deutlichsten verwandelt hat, trafen zwei etablierte Kandidaten aufeinander. Auch im Fall des Wahlkreises 213 Pirmasens, den die christdemokratische Kandidatin ihrer sozialdemokratischen Mitbewerberin abnehmen konnte, trafen bei der jetzigen Wahl die gleichen Bewerberinnen aufeinander wie vor vier Jahren.

Im Wahlkreis 202 Koblenz konnte der neu angetretene CDU-Bewerber mit einem Vorsprung von 1 564 Stimmen das Direktmandat gewinnen, das nach den Wahlergebnissen von 1998 und neuem Wahlkreiszuschnitt der SPD zugeflossen wäre.

II. Analyse der Wahlergebnisse

1. Analyse der Wahlbeteiligung und des Wählerverhaltens²⁾

In diesem Abschnitt wird der Einfluss von demographischen, sozialen und wirtschaftlichen Strukturen auf die Wahlbeteiligung und das Wählerverhalten untersucht. Die Berechnung der statistischen Zusammenhänge und die Wahlergebnisse zu den jeweiligen Merkmalsausprägungen für die Bundestagswahl 2002 sowie die entsprechenden Vergleichszahlen aus der Bundestagswahl 1998 enthält der Anhang.

Neben den untersuchten demographischen, sozialen und wirtschaftlichen Strukturen sind Alter und Geschlecht der Wählerinnen und Wähler wichtige Merkmale, die Wahlbeteiligung und Wählerverhalten beeinflussen. Erkenntnisse hierzu liefert die repräsentative Wahlstatistik, die unmittelbar nach der Wahl ausgewertet wird. Die Ergebnisse der repräsentativen Wahlstatistik enthält Kapitel III.

Überdurchschnittliche Wahlbeteiligung vor allem in ländlichen Räumen, sehr niedrige Wahlbeteiligung in Regionen mit hoher Arbeitslosigkeit

Auch bei der Bundestagswahl 2002 gab es eine im Vergleich zum Landesdurchschnitt deutlich niedrigere Wahlbeteiligung in Gebieten, die eine hohe Bevölkerungsdichte aufweisen, wo der Ausländeranteil hoch ist, wo die Menschen vor allem in kleinen Haushalten (mit ein bis zwei Personen) leben, wo in der Betriebsgrößenstruktur auch größere Betriebe (mit mehr als 100 Beschäftigten) anzutreffen sind, wo es viele Einpendler gibt und wo eine vergleichsweise hohe Arbeitslosigkeit herrscht. An den Grundzusammenhängen, die bereits bei der Untersuchung der vergangenen Landtags- und Bundestagswahlen festgestellt wurden, hat sich also kaum etwas geändert. Nach wie vor zeigen sich starke negative Korrelationen (entgegengesetzte statistische Zusammenhänge) zwischen der Wahlbeteiligung und diesen Einflussfaktoren. Einige Zusammenhänge sind schwächer, andere stärker geworden.

Den stärksten entgegengerichteten statistischen Zusammenhang zur Wahlbeteiligung weist auch diesmal die Arbeitslosigkeit auf.³⁾ In Gebieten mit hoher Arbeitslosigkeit war die Wahlbeteiligung um 3,4 Prozentpunkte niedriger als im Landesdurchschnitt. Die Diskrepanz zwischen den Regionen mit hoher und denen mit niedriger Arbeitslosigkeit betrug sogar 6,3 Prozentpunkte. Im Vergleich zu 1998 ist das Wahlinteresse in Gebieten mit hoher Arbeitslosigkeit weiter gesunken. Während in diesen Gebieten 1998 noch 81,4 Prozent der Wahlberechtigten ihre Stimme abgaben, waren es diesmal nur noch 76,1 Prozent. Die Beteiligung verschlechterte sich dort also um 5,3 Prozentpunkte. Sie hat in diesen Gebieten damit stärker abgenommen als im Land insgesamt (-4,4 Prozentpunkte).

Von hoher Arbeitslosigkeit sind in Rheinland-Pfalz zwar auch einige ländliche Verbandsgemeinden, vor allem aber die größeren Städte und die Verbandsgemeinden in ihrem Umland betroffen. So war auch bei dieser Wahl in den Städten Pirmasens, Kaiserslautern und Bad Kreuznach,

die die höchsten Arbeitslosenquoten im Land ausweisen, mit der geringsten Wahlinteresse zu beobachten. In Kaiserslautern und in Bad Kreuznach gingen nur noch 73,1 Prozent zur Wahl (6,4 Prozentpunkte weniger als im Landesdurchschnitt). Bei der Bundestagswahl 1998 gingen in Kaiserslautern noch 78 Prozent der Wahlberechtigten zur Wahl und in Bad Kreuznach 77,5 Prozent. In Pirmasens lag die Wahlbeteiligung bei der aktuellen Wahl nur noch bei 70,5 Prozent (neun Prozentpunkte unter dem Landesergebnis der Wahlbeteiligung). Bei der Wahl 1998 betrug die Wahlbeteiligung in Pirmasens noch 77,5 Prozent.

Eher niedrig war die Wahlbeteiligung auch – wie bereits angedeutet – in Räumen mit einer hohen Bevölkerungsdichte, einem hohen Ausländeranteil und einem hohen Anteil an Ein-Personen-Haushalten. Auch diese Merkmalsausprägungen sind vorwiegend in den größeren Städten des Landes sowie in den verbandsfreien Gemeinden und Verbandsgemeinden in ihrem Umland anzutreffen. In Gebieten mit einer hohen Bevölkerungsdichte ergab sich eine Wahlbeteiligung, die um 2,2 Prozentpunkte unter dem Landesdurchschnitt (1998: zwei Prozentpunkte) und um 2,9 Prozentpunkte unter der Beteiligung in Gebieten mit geringer Bevölkerungsdichte lag (1998: 2,8 Prozentpunkte). In Räumen mit einem hohen Ausländeranteil blieb die Wahlbeteiligung wie schon 1998 um 1,7 Prozentpunkte unter dem Landesdurchschnitt und um 2,2 Prozentpunkte unter der Wahlbeteiligung in Räumen mit einem niedrigen Ausländeranteil (1998: 2,6 Prozentpunkte). In Regionen mit einem hohen Anteil an Ein-Personen-Haushalten war die Wahlbeteiligung um 2,7 Prozentpunkte geringer als im Landesdurchschnitt (1998: 2,4 Prozentpunkte) und um 4,4 Prozentpunkte niedriger als in Gebieten mit einem geringen Anteil an solchen Haushalten (1998: 3,9 Prozentpunkte).

Vergleichsweise hoch war die Wahlbeteiligung dagegen zum einen in Gebieten mit geringer Arbeitslosigkeit, mit vielen Auspendlern und einem hohen Angestelltenanteil, zum anderen in Gebieten mit einer geringen Bevölkerungsdichte, überwiegend kleinbetrieblichen Strukturen (d. h. Betriebe mit weniger als zehn Beschäftigten), einem hohen Anteil an Beschäftigten in der Landwirtschaft sowie einem im Vergleich zum Landesdurchschnitt hohen Anteil an größeren Haushalten (mit vier und mehr Personen). Die erste Gruppe von Merkmalsausprägungen findet sich vor allem in Verbandsgemeinden bzw. verbandsfreien Gemeinden im Umland größerer Städte (insbesondere im südlichen Rheinland-Pfalz) und die zweite Gruppe in eher ländlich geprägten Verbandsgemeinden bzw. verbandsfreien Gemeinden.

In Regionen, in denen viele Menschen leben, die z. T. weite Wege zu ihren Arbeitsplätzen zurücklegen (Auspendler), lag die Wahlbeteiligung immerhin um 2,4 Prozentpunkte über dem Landesdurchschnitt und um 5,3 Prozentpunkte über der Wahlbeteiligung in Gebieten mit einem geringen Anteil an Auspendlern. Stark über dem Durchschnitt war das Wahlinteresse der Bürgerinnen und Bürger in Gegenden mit geringer Arbeitslosigkeit (2,9 Prozentpunkte über dem Landesdurchschnitt) und vielen Angestellten unter den Personen im erwerbsfähigen Alter (2,8 Prozentpunkte höher als im Landesdurchschnitt).

In den Verbandsgemeinden Heßheim und Waldsee (beide im Landkreis Ludwigshafen im Einzugsgebiet der Städte Frankenthal, Ludwigshafen, Speyer und Worms), die zugleich einen überdurchschnittlichen Auspendleranteil, eine geringe Arbeitslosigkeit und einen hohen Angestell-

2) Anmerkungen zur Methodik siehe S. 33. Vgl. auch: Statistisches Landesamt Rheinland-Pfalz: Rheinland-Pfalz vor der Landtagswahl 2001. Zeitreihen, Strukturdaten, Analysen. Bad Ems 2001, S. 15 ff.

3) Korrelationskoeffizient $r = -0,77$; 1998: $r = -0,72$.

tenanteil aufweisen, lag die Wahlbeteiligung – wie schon 1998 – weit über dem Landesdurchschnitt. In beiden Verbandsgemeinden gingen mehr als 85 Prozent der Berechtigten zur Wahl.

In Gebieten mit einem vergleichsweise hohen Anteil an Kleinbetrieben ergab sich eine Wahlbeteiligung, die um 2,3 Prozentpunkte höher war als der Landesdurchschnitt (1998: 1,9 Prozentpunkte) und um 5,2 Prozentpunkte höher als die Wahlbeteiligung in Gebieten mit einem geringen Anteil an solchen Betrieben (1998: 4,4 Prozentpunkte). In Regionen, in denen die großen Haushalte (mit vier und mehr Personen) überdurchschnittlich vertreten sind, lag die Wahlbeteiligung um 1,4 Prozentpunkte über der Wahlbeteiligung für das Land insgesamt (1998: 1,3 Prozentpunkte) und um vier Prozentpunkte höher als in Gebieten mit wenigen großen Haushalten (1998: 3,7 Prozentpunkte). Wo der Anteil an Beschäftigten in der Landwirtschaft hoch ist, belief sich der positive Abstand der Wahlbeteiligung zum Landesdurchschnitt auf 1,9 Prozentpunkte (1998: 1,7 Prozentpunkte); im Vergleich zu Gebieten mit einem niedrigen Anteil an Beschäftigten in der Landwirtschaft war die Wahlbeteiligung um 3,7 Prozentpunkte höher (1998: 3,2 Prozentpunkte).

Allerdings konnten sich auch die Gebiete mit einer Struktur, die für eine hohe Wahlbeteiligung günstig ist, dem allgemeinen Trend nicht entziehen. Auch hier war das Wahlinteresse rückläufig, im Schnitt jedoch weniger stark als in den anderen Räumen. So verringerte sich die Beteiligung in Gebieten mit einem hohen Auspendleranteil von 86 Prozent bei der Bundestagswahl 1998 auf nur noch 81,9 Prozent heute. In Gebieten mit geringer Arbeitslosigkeit ging sie im Vergleich zu 1998 von 85,9 auf 82,4 Prozent und in Regionen mit hohem Angestelltenanteil von 85,8 auf 82,3 Prozent zurück. Die gleiche Entwicklung gab es in Gebieten mit vielen Kleinbetrieben. Dort sank die Wahlbeteiligung von 85,8 Prozent im Jahr 1998 auf nur noch 81,8 Prozent heute.

Ein leicht überdurchschnittliches Wahlinteresse ergab sich bei dieser Bundestagswahl auch in Räumen mit einem hohen Anteil von Beschäftigten im produzierenden Gewerbe, mit einem hohen Selbständigenanteil und einem hohen Katholikenanteil. Allerdings sind die statistischen Zusammenhänge zwischen diesen Merkmalsausprägungen und der Wahlbeteiligung nur sehr schwach.

SPD in ihren traditionellen Gebieten stark

Wie schon bei der vorangegangenen Wahl 1998 hat die SPD besonders gute Ergebnisse in Gebieten mit einem hohen Anteil an evangelischen Kirchenangehörigen, mit vielen Arbeitslosen, vielen Arbeitern und einem hohen Anteil an Beschäftigten im produzierenden Gewerbe erzielt. In diesen Gebieten lagen die Ergebnisse der Sozialdemokraten deutlich über dem Landesdurchschnitt.

Die besten Ergebnisse gab es für die SPD bei dieser Wahl in Gebieten mit einem hohen Anteil an evangelischen Kirchenangehörigen.⁴⁾ In diesen Gebieten lag der Stimmenanteil der Sozialdemokraten im Schnitt um 4,3 Prozentpunkte über ihrem Landesergebnis (1998: 5,1 Prozentpunkte). In der Verbandsgemeinde Altenglan, die

einen Anteil an evangelischen Kirchenangehörigen von fast 73 Prozent aufweist, und in der Verbandsgemeinde Glan-Münchweiler, wo der Anteil evangelischer Kirchenangehöriger fast zwei Drittel beträgt, lag die SPD jeweils um mehr als 17 Prozentpunkte über dem Landesdurchschnitt (1998: jeweils 20 Prozentpunkte). Die Differenz des Stimmenanteils der SPD zwischen Gebieten mit einem hohen Anteil an evangelischen Kirchenangehörigen und Gebieten mit einem niedrigen Anteil belief sich auf 8,1 Prozentpunkte (1998: 8,8 Prozentpunkte).

In den Gebieten mit einem hohen Anteil an evangelischen Kirchenangehörigen hat die SPD im Vergleich zu 1998 jedoch deutliche Einbußen hinnehmen müssen. Während sich ihr Stimmenanteil in diesen Gebieten bei der Bundestagswahl 1998 noch auf 46,3 Prozent belief, erreichte sie dort bei dieser Wahl nur noch 42,6 Prozent, also 3,7 Prozentpunkte weniger.

Anders als bei der Bundestagswahl 1998 erhielt die SPD diesmal auch in Gebieten mit hoher Arbeitslosigkeit weniger Stimmen. Ihr Wahlergebnis betrug dort 40,5 Prozent; bei der Wahl 1998 waren es noch 43,7 Prozent. Damit lag ihr Stimmenanteil in diesen Gebieten bei der aktuellen Bundestagswahl um 2,2 Prozentpunkte über ihrem Landesergebnis (1998: 2,4 Prozentpunkte). Im Vergleich zu Gebieten mit geringer Arbeitslosigkeit war das Stimmenergebnis in den Regionen mit hoher Arbeitslosigkeit nur noch um 4,8 Prozentpunkte besser (1998: 5,3 Prozentpunkte). Der statistische Zusammenhang (Korrelation) ist bei dieser Wahl ähnlich hoch wie 1998.

Deutlich überdurchschnittliche Ergebnisse erzielte die SPD darüber hinaus in Gebieten mit einem hohen Anteil an Beschäftigten im produzierenden Gewerbe und einem hohen Arbeiteranteil unter den Personen im erwerbsfähigen Alter. In solchen Gebieten kamen die Sozialdemokraten auf Stimmenergebnisse, die um ein bzw. um 0,7 Prozentpunkte über ihrem Landesergebnis lagen (1998: 1,5 bzw. 1,3 Prozentpunkte). Für diese Merkmale sind die statistischen Zusammenhänge allerdings schon schwächer ausgeprägt als bei der Arbeitslosenquote.

Beträchtlich unter ihrem Landesergebnis blieb die SPD wie bereits bei der Bundestagswahl 1998 in Gebieten mit einem hohen Katholikenanteil. Der Abstand zu Gebieten mit einem niedrigen Katholikenanteil belief sich hier auf 8,2 Prozentpunkte (1998: 8,6 Prozentpunkte), das Minus zum Landesergebnis – wie schon 1998 – auf 3,8 Prozentpunkte. In der Verbandsgemeinde Adenau mit einem Bevölkerungsanteil der Katholiken von 82 Prozent musste die SPD – um ein konkretes Beispiel anzuführen – ein Wahlergebnis hinnehmen, das 16,5 Prozentpunkte unter dem Landesdurchschnitt lag (1998: 17 Prozentpunkte). Der gegenläufige Zusammenhang zwischen Katholikenanteil und Stimmenanteil der SPD lässt sich auch statistisch sehr deutlich nachweisen.⁵⁾ Hier ist eindeutig die Stärke der CDU die Schwäche der SPD.

Der entgegengesetzte Zusammenhang zwischen dem Katholikenanteil und dem Wahlergebnis hat sich bei der Bundestagswahl 2002 sogar noch verstärkt. Dies lässt sich auch an der Entwicklung des SPD-Ergebnisses von 1998 auf 2002 ablesen. Während die Partei 1998 in den Katholikenhochburgen noch auf einen Stimmenanteil von 37,5 Prozent kam, waren es bei dieser Wahl nur noch 34,5 Prozent. Sie verlor hier also drei Prozentpunkte.

Mit schwachen Ergebnissen mussten sich die Sozialdemokraten darüber hinaus in Regionen begnügen, in denen der Abiturientenanteil, der Anteil der Beschäftigten im

4) Hier war auch der positive statistische Zusammenhang (die Korrelation) mit $r = +0,66$ am stärksten ausgeprägt (1998: $r = +0,66$).

5) Der Korrelationskoeffizient belief sich auf $r = -0,64$ (1998 $r = -0,61$).

Dienstleistungsbereich, der Angestelltenanteil und der Selbständigenanteil hoch waren. Die statistischen Zusammenhänge, die für diese Merkmale ermittelt wurden, sind jedoch durchweg nur sehr schwach ausgeprägt.

Katholikenanteil nach wie vor bedeutsamstes Merkmal für das Wahlergebnis der CDU

Für das Wahlergebnis der CDU spielt nach wie vor der Katholikenanteil an den Wahlberechtigten die wichtigste Rolle. Der statistische Zusammenhang (die Korrelation) zwischen dem Katholikenanteil und dem Stimmenanteil der CDU war bei den drei Bundestagswahlen seit 1990 relativ stabil und hat sich bei dieser Wahl nur wenig abgeschwächt.⁶⁾ Auch bei der aktuellen Wahl erzielte die Union in den katholischen Hochburgen (Gebiete mit einem Katholikenanteil von über 60 Prozent) ein deutlich über ihrem Landesdurchschnitt liegendes Stimmenergebnis. Sie holte in diesen Gebieten 45,6 Prozent der gültigen Stimmen (1998: 44,8 Prozent) und lag dort somit um 5,4 Prozentpunkte über ihrem Landesergebnis (1998: 5,7 Prozentpunkte). Im Vergleich zu Gebieten mit geringem Katholikenanteil (Anteilswerte unter 35 Prozent) war das Wahlergebnis der Christdemokraten in den katholischen Hochburgen sogar um 10,5 Prozentpunkte besser (1998: 11,1 Prozentpunkte). In diesen Gebieten hat sich auch der Vorsprung der CDU gegenüber der SPD deutlich vergrößert. Bei der letzten Bundestagswahl 1998 belief er sich auf über sieben Prozentpunkte, jetzt beträgt er sogar mehr als elf Prozentpunkte.

Beispielhaft für den Einfluss des Katholikenanteils auf das Wahlergebnis der CDU seien die Wahlergebnisse der Partei in zwei Verbandsgemeinden dargestellt, in denen die CDU ganz eindeutig dominiert: In der Verbandsgemeinde Ulmen, wo sich der Katholikenanteil auf mehr als 80 Prozent beläuft, lag die CDU um fast 18 Prozentpunkte über ihrem Landesergebnis (1998: 20 Prozentpunkte). Im Vergleich zu den Sozialdemokraten war ihr Stimmenanteil hier – wie schon 1998 – um rund 32 Prozentpunkte höher. In der Verbandsgemeinde Adenau mit einem ähnlich hohen Katholikenanteil wie in Ulmen übertrafen die Christdemokraten ihr Landesergebnis um mehr als 17 Prozentpunkte (1998: 18 Prozentpunkte). Ihr Vorsprung gegenüber der SPD belief sich hier auf fast 36 Prozentpunkte (1998: 33 Prozentpunkte).

Dass ansonsten wichtige Einflussgrößen aber auch überlagert werden können, zeigt das folgende Beispiel: In der Verbandsgemeinde Kell am See mit einem Anteil an katholischen Kirchenangehörigen von über 92 Prozent lag der Stimmenanteil der CDU mit 39,7 Prozent sogar leicht unter dem Landesergebnis der Partei. Hier hatte die SPD sogar einen Vorsprung vor der CDU. Die Ursache hierfür könnte sein, dass diese Verbandsgemeinde einen überdurchschnittlichen Arbeiteranteil (bezogen auf die Bevölkerung im erwerbsfähigen Alter) aufweist, was sich eher zum Vorteil der SPD auswirkt.

Gute Ergebnisse verbuchte die CDU auch in Gebieten mit einem hohen Anteil an großen Haushalten (mit vier und mehr Personen). In den Regionen mit vergleichsweise vielen größeren Haushalten erreichte die CDU bei dieser Wahl einen Stimmenanteil von 42,5 Prozent (1998: 41,2 Prozent); damit übertraf sie ihr Landesergebnis um 2,3

Prozentpunkte (1998: 2,1 Prozentpunkte). Der Abstand zu ihrem Stimmenergebnis in Gebieten mit einem niedrigen Anteil an solchen Haushalten betrug sogar 4,5 Prozentpunkte (1998: 3,7 Prozentpunkte).

Hohe Ausprägungen der beiden Merkmale Katholikenanteil und Anteil an großen Haushalten sind insbesondere in ländlich geprägten Gegenden anzutreffen, sodass der Schluss nahe liegt, dass die CDU nach wie vor insbesondere in Gebieten mit ländlicher Prägung stark ist. Entsprechend lag der Stimmenanteil der Union in Gebieten mit einer geringen Bevölkerungsdichte um 1,7 Prozentpunkte über ihrem Landesergebnis (1998: 1,3 Prozentpunkte). Im Vergleich zu Gebieten mit hoher Bevölkerungsdichte schnitt sie hier sogar um vier Prozentpunkte besser ab (1998: 3,1 Prozentpunkte).

Gute Stimmenergebnisse gab es für die Christdemokraten aber auch in Gebieten mit einem hohen Anteil an Selbständigen, an Beschäftigten in der Landwirtschaft, an Personen mit Haupt- oder Realschulabschluss und an Kleinbetrieben (mit weniger als zehn Beschäftigten). Der positive statistische Zusammenhang ist bei diesen Merkmalen aber relativ schwach. Diese Merkmalsausprägungen finden sich zum einen in ländlichen Gebieten, zum anderen aber auch in Verbandsgemeinden, die in Rheinhessen und der Pfalz im Umfeld größerer Städte liegen.

Sehr schwache Anteilsergebnisse musste die CDU in den Regionen mit vielen evangelischen Kirchenangehörigen und in Gebieten mit hoher Arbeitslosigkeit hinnehmen. In den Regionen mit einem hohen Anteil an evangelischen Kirchenangehörigen konnte die Union bei dieser Wahl nur 35,4 Prozent der gültigen Stimmen erzielen (1998: 33,7 Prozent). Damit verfehlte sie ihren Landesdurchschnitt um 4,8 Prozentpunkte (1998: 5,4 Prozentpunkte). Der Abstand der Christdemokraten zu den Sozialdemokraten beläuft sich hier auf 7,2 Prozentpunkte (1998: 12,6 Prozentpunkte).

In den Gebieten mit hoher Arbeitslosenquote gewann die CDU 38,2 Prozent (1998: 36,9 Prozent), lag hier also um zwei Prozentpunkte schlechter als im Landesdurchschnitt (1998: 2,2 Prozentpunkte). Ihr Abstand zu den Sozialdemokraten beträgt in diesen Gebieten nun 2,3 Prozentpunkte (1998: 6,8 Prozentpunkte).

Der Vergleich mit den Wahlergebnissen von 1998 zeigt allerdings, dass sich die CDU auch in Regionen mit vielen evangelischen Kirchenangehörigen und vielen Arbeitslosen verbessern konnte. Sowohl die Abstände zu ihrem landesdurchschnittlichen Ergebnis als auch die Abstände zu den Ergebnissen der Sozialdemokraten konnte die Union in diesen Regionen verringern.

Vergleichsweise schwach, d. h. unter ihrem Landesergebnis, blieb die Union schließlich in Gebieten mit einem hohen Anteil an kleinen Haushalten, an Großbetrieben und an Beschäftigten im produzierenden Gewerbe. Allerdings konnte sie sich hier überall verbessern. Die negativen statistischen Zusammenhänge zum Stimmenergebnis der CDU waren für diese Merkmalsausprägungen indessen nur schwach.

FDP besonders stark in Gebieten mit vielen Selbständigen

Über ihrem Landesergebnis liegt die FDP traditionell in Gebieten mit einem hohen Selbständigen-, einem hohen Angestellten- und einem hohen Abiturientenanteil sowie in Gebieten mit einem hohen Anteil an Beschäftigten in der

6) Der statistische Zusammenhang zwischen dem Katholikenanteil und dem Stimmenanteil der CDU lag bei den letzten drei Wahlen relativ stabil bei $r = +0,80$; bei der Wahl 2002 belief er sich auf $r = +0,74$.

Landwirtschaft. Bei diesen vier Merkmalsausprägungen zeigen sich regelmäßig die stärksten positiven statistischen Zusammenhänge zum Wahlergebnis der Liberalen. Dies war auch bei der Bundestagswahl 2002 der Fall.

Am stärksten über dem Landesdurchschnitt lagen die Liberalen wiederum in Gebieten mit einem hohen Selbständigenanteil. Bei der Bundestagswahl 2002 erzielte die Partei dort einen Stimmenanteil von 10,2 Prozent (1998: 8,1 Prozent) und damit 0,9 Prozentpunkte mehr als im Landesdurchschnitt (1998: ein Prozentpunkt). Der Abstand der FDP-Ergebnisse in diesen Gebieten mit hohem Selbständigenanteil zu Regionen mit einem niedrigen Anteil belief sich – wie schon 1998 – auf 1,8 Prozentpunkte. Im Vergleich zu 1998 haben die Liberalen ihr Ergebnis in Regionen mit hohem Selbständigenanteil verbessern können; ihr Stimmenanteil erhöhte sich bei der Wahl 2002 in diesen Regionen um mehr als zwei Prozentpunkte.

Überdurchschnittliche Wahlergebnisse erzielten die Liberalen auch in Gebieten mit hohem Angestelltenanteil. Hier errangen sie diesmal 9,9 Prozent der Wählerstimmen (1998: 8,1 Prozent) und damit 0,6 Prozentpunkte mehr als im Land insgesamt (1998: ein Prozentpunkt). Die Differenz zu den Gebieten mit niedrigem Angestelltenanteil betrug 0,7 Prozentpunkte (1998: 1,3 Prozentpunkte). Auch in Regionen mit hohem Angestelltenanteil konnten sie sich im Vergleich zur letzten Bundestagswahl verbessern (um 1,8 Prozentpunkte).

In Regionen mit einem hohen Anteil an Abiturienten bekam die FDP bei dieser Wahl 9,6 Prozent der gültigen Stimmen (1998: 7,9 Prozent). Damit war das Ergebnis der Liberalen in diesen Regionen um 0,3 Prozentpunkte höher als im Landesdurchschnitt (1998: 0,8 Prozentpunkte) und gut 0,4 Prozentpunkte höher als in Regionen mit einem niedrigen Anteil an Personen mit Abitur (1998: 1,2 Prozentpunkte).

In landwirtschaftlich geprägten Gebieten erzielte die FDP 2002 einen Stimmenanteil von zehn Prozent (1998: 7,8 Prozent) und damit – wie schon 1998 – ein um 0,7 Prozentpunkte höheres Wahlergebnis als im Land insgesamt. Der Abstand zu Gebieten mit einem vergleichsweise niedrigen Anteil an Beschäftigten in der Landwirtschaft betrug – wie schon 1998 – 1,2 Prozentpunkte.

Die Verbandsgemeinde Wachenheim an der Weinstraße, in der die FDP bei dieser Bundestagswahl mit 12,5 Prozent eines ihrer besten Ergebnisse erzielte (1998: 12,1 Prozent), weist bei allen vier Merkmalsausprägungen, die für die FDP günstig sind, überdurchschnittliche Werte aus. Die Verbandsgemeinde Traben-Trarbach, in der die FDP diesmal mit 14,3 Prozent ihr bestes Ergebnis erreichte (1998: 11,8 Prozent), hat einen überdurchschnittlichen Selbständigenanteil und einen überdurchschnittlichen Anteil an Beschäftigten in der Landwirtschaft.

In Gebieten mit vielen Arbeitslosen mussten die freien Demokraten einen um 0,7 Prozentpunkte unter ihrem Landesergebnis liegenden Stimmenanteil hinnehmen (1998: 1,4 Prozentpunkte). Sie kamen in diesen Regionen auch diesmal nur auf einen vergleichsweise geringen Anteil von 8,6 Prozent. Trotzdem bedeutet dieses Ergebnis für die FDP in den Regionen mit vielen Arbeitslosen im Vergleich zu 1998 eine Verbesserung. Bei der Wahl 1998 waren es dort nämlich nur 6,3 Prozent Stimmenanteil (0,8 Prozentpunkte weniger als im Land insgesamt).

Unterdurchschnittlich blieb das Ergebnis der FDP auch in Gebieten mit vielen Arbeitern; hier lag sie um 0,3 Prozentpunkte unter dem Landesdurchschnitt der Partei (1998: 0,6 Prozentpunkte). Immerhin konnte die Partei diesmal aber einen Anteil von neun Prozent an den gültigen Stimmen holen (1998: 6,5 Prozent). Auch in den Regionen mit vielen Arbeitern haben sich die Liberalen also im Vergleich zu 1998 verbessert.

Deutlich schlechter als im Land insgesamt schnitten die Liberalen in Gebieten mit hoher Bevölkerungsdichte und einem hohen Anteil an größeren Betrieben (mit mehr als 100 Beschäftigten) ab. In diesen Gebieten kam die FDP diesmal jeweils auf 8,6 Prozent der gültigen Stimmen und lag damit um jeweils 0,7 Prozentpunkte unter dem Landesergebnis (1998: jeweils 0,5 Prozentpunkte). Die Partei verbesserte sich damit gegenüber 1998 auch hier um zwei Prozentpunkte.

Unterdurchschnittlich blieb das FDP-Ergebnis auch in Regionen mit einem hohen Anteil an Beschäftigten im produzierenden Gewerbe und einem hohen Anteil an Personen mit Haupt- oder Realschulabschluss. Hier sind die negativen statistischen Zusammenhänge im Hinblick auf das Wahlergebnis der FDP jedoch nur gering.

GRÜNE weiterhin in den städtischen Räumen überdurchschnittlich

Bei den GRÜNEN ergeben sich auch bei dieser Bundestagswahl die mit Abstand stärksten statistischen Zusammenhänge zum Merkmal Bildungsabschlüsse, und zwar in beide Richtungen. Die stärkste positive Korrelation errechnet sich zu der Merkmalsausprägung „Abitur“ bzw. „Universitäts- und Fachhochschulabschluss“ und die stärkste negative zur Merkmalsausprägung „Haupt- oder Realschulabschluss“.⁷⁾

In Gebieten mit einem hohen Anteil an Abiturienten konnten die GRÜNEN zehn Prozent der Wählerstimmen für sich erringen (1998: 7,7 Prozent), damit lagen sie hier um 2,1 Prozentpunkte über ihrem Landesergebnis (1998: 1,6 Prozentpunkte). Im Vergleich zu Gebieten mit einem niedrigen Anteil an Abiturienten schnitt die Partei sogar um 3,8 Prozentpunkte besser ab (1998: 2,8 Prozentpunkte). In Gebieten mit einem hohen Anteil an Personen mit Universitäts- und Fachhochschulabschluss kamen die GRÜNEN bei dieser Wahl auf 10,2 Prozent der gültigen Stimmen (1998: 7,7 Prozent).

Darin kommt vermutlich die starke Verwurzelung der GRÜNEN in den Universitätsstädten, vor allem in Mainz, Trier, Landau, Kaiserslautern und Koblenz zum Ausdruck. In Mainz, das den höchsten Anteil an Personen mit Abitur und den zweithöchsten Anteil an Personen mit Hochschulabschluss aufweist, kamen die Grünen auf ein Ergebnis, das um 6,7 Prozentpunkte über ihrem Landesergebnis lag (1998: 5,4 Prozentpunkte). In den Hochschulstandorten Trier und Landau, die ebenfalls überdurchschnittliche Anteile an Personen mit Abitur und mit Hochschulabschluss vorweisen können, lagen die Wahlergebnisse jeweils um 5,1 bzw. um vier Prozentpunkte über dem Landesdurchschnitt.

Im Vergleich zur Bundestagswahl 1998 konnten sich die GRÜNEN in Gebieten, die einen hohen Anteil an Personen mit Abitur bzw. Hochschulabschluss aufweisen, deutlich verbessern. Ihr Ergebnis war hier 2002 um 2,3 bzw. um 2,5 Prozentpunkte besser als 1998.

7) Der statistische Zusammenhang zwischen der Merkmalsausprägung „Abitur“ und dem Wahlergebnis der GRÜNEN beläuft sich auf $r = +0,85$ und ist damit ähnlich stark wie bei der Bundestagswahl zuvor (1998: $r = +0,81$).

Überdurchschnittliche Ergebnisse erzielten die GRÜNEN darüber hinaus in Regionen, die durch eine hohe Bevölkerungsdichte, einen hohen Ausländeranteil, einen hohen Anteil an Ein-Personen-Haushalten sowie durch hohe Anteile an Beschäftigten im Dienstleistungsbereich, an Angestellten, an Einpendlern und an größeren Betrieben gekennzeichnet sind. Der Stimmenanteil der GRÜNEN lag in Räumen, die mindestens eine dieser Merkmalsausprägungen aufweisen, zwischen 1,4 und 1,7 Prozentpunkten über dem Landesergebnis der Partei. Alle diese Merkmale weisen einen starken statistischen Zusammenhang zum Stimmenergebnis der GRÜNEN auf. Viele der Merkmale, die einen besonderen positiven Einfluss auf das Wahlergebnis der GRÜNEN haben, sind charakteristisch für städtisch geprägte Räume. Auch in diesen Gebieten konnten die GRÜNEN sich verbessern. Sie schnitten hier um bis zu 2,4 Prozentpunkte besser ab als noch 1998.

Besonders schwach waren die GRÜNEN hingegen in Regionen mit einem hohen Anteil an Personen mit Haupt- oder Realschulabschluss, an Arbeitern und an Beschäftigten im produzierenden Gewerbe.⁸⁾ In Gebieten mit einem hohen Anteil an Personen mit Haupt- oder Realschulabschluss bekamen die GRÜNEN nur eine Wählerzustimmung von sechs Prozent (1998: fünf Prozent); sie blieben damit um 1,9 Prozentpunkte unter ihrem Landesergebnis (1998: 1,1 Prozentpunkte) und um 4,4 Prozentpunkte unter dem Ergebnis, das sie in Regionen mit einem niedrigen Anteil dieser Merkmalsausprägung erzielten (1998: 2,9 Prozentpunkte).

Bei hohem Arbeiteranteil lag das Stimmenergebnis der Partei um 1,6 Prozentpunkte unter dem Landesergebnis (1998: 1,2 Prozentpunkte). Im Vergleich zu den Regionen mit einem niedrigen Arbeiteranteil holten sie in den Regionen mit einem hohen Anteil 3,6 Prozentpunkte weniger (1998: 2,8 Prozentpunkte).⁹⁾

Bei einem hohen Anteil an Beschäftigten im produzierenden Gewerbe erzielten die GRÜNEN 6,9 Prozent der Wählerstimmen (1998: 5,2 Prozent). Sie unterschritten damit ihr Landesergebnis um einen Prozentpunkt (1998: 0,9 Prozentpunkte) und ihr Ergebnis in Gebieten mit niedrigem Anteil an Beschäftigten im produzierenden Gewerbe um 2,7 Prozentpunkte (1998: 2,3 Prozentpunkte).

8) Die stärkste negative Korrelation gibt es zur Merkmalsausprägung Haupt- oder Realschulabschluss; sie beläuft sich auf $r = -0,85$ (1998: $r = -0,80$).

9) Der statistische Zusammenhang mit dem Wahlergebnis der GRÜNEN beläuft sich bei dieser Merkmalsausprägung bei der Wahl 2002 auf $r = -0,72$ (1998: $r = -0,68$).

Aber auch in den Gebieten, in denen die GRÜNEN eher schwach sind, konnten sie sich im Vergleich zu 1998 deutlich verbessern (um bis zu 1,7 Prozentpunkte).

Unterdurchschnittlich blieben die GRÜNEN auch in Regionen mit einem hohen Anteil an Menschen, die von ihrem Wohnort und zu ihrem Arbeitsplatz pendeln (Auspendler), einem hohen Anteil an großen Haushalten (mit vier und mehr Personen), an evangelischen Kirchenangehörigen, an Kleinbetrieben (mit weniger als zehn Beschäftigten) sowie an Beschäftigten in der Landwirtschaft, wobei die Merkmale „evangelische Kirchenangehörige“ und „Beschäftigte in der Landwirtschaft“ nur einen schwachen statistischen Zusammenhang zum Wahlergebnis der GRÜNEN aufweisen.

In den Gebieten mit einer hohen Bevölkerungsdichte, einem hohen Ausländeranteil, einem hohen Anteil an Ein-Personen-Haushalten, an Abiturienten und Hochschulabsolventen sowie an größeren Betrieben konnten die GRÜNEN einen Vorsprung gegenüber der FDP erzielen. Bei allen anderen Merkmalen, die hier untersucht wurden, liegen die GRÜNEN demgegenüber mit ihrem Wahlergebnis hinter der FDP.

Einfluss der Wahlbeteiligung auf die Ergebnisse der Parteien

Bei der Bundestagswahl 1998 war insbesondere für die SPD und die CDU eine Beziehung zwischen Wahlbeteiligung und Stimmenergebnis auszumachen.

Damals erzielte die CDU ein im Vergleich zu ihrem Ergebnis im Land überdurchschnittliches Stimmenergebnis in den Regionen, in denen die Wahlbeteiligung vergleichsweise hoch war. Hier lag sie um 1,4 Prozentpunkte über ihrem Landesergebnis. In den Regionen mit einer unterdurchschnittlichen Wahlbeteiligung blieb sie hingegen 2,3 Prozentpunkte darunter. Der Unterschied zwischen Gebieten mit hoher und solchen mit niedriger Wahlbeteiligung betrug für die CDU also 3,7 Prozentpunkte.

Für die SPD verhielt es sich damals genau umgekehrt. Gute Ergebnisse erzielte sie in Regionen mit niedriger Wahlbeteiligung, einen unterdurchschnittlichen Stimmenanteil gab es dagegen in Regionen mit hoher Wahlbeteiligung. In Gebieten mit hoher Wahlbeteiligung lag die SPD 1,4 Prozentpunkte unter ihrem Landesergebnis, in Gebieten mit niedriger Wahlbeteiligung 2,1 Prozentpunkte darü-

14. Zusammenhang zwischen Wahlbeteiligung und Zweitstimmenanteilen der Parteien bei den Bundestagswahlen 2002 und 1998

Merkmal Merkmalsanteile*)	Wahl- beteiligung	SPD	CDU	FDP	GRÜNE
Landesergebnis 2002**)	79,5	38,3	40,2	9,3	7,9
Wahlbeteiligung 2002 hoch	83,7	36,5	42,1	9,8	7,6
niedrig	74,7	40,4	38,4	8,9	7,8
Landesergebnis 1998	83,9	41,3	39,1	7,1	6,1
Wahlbeteiligung 1998 hoch	87,0	39,9	40,5	7,5	5,8
niedrig	80,7	43,4	36,8	6,6	6,3

*) Hoch: Verbandsgemeinden mit dem höchsten Anteil des jeweiligen Merkmals (ein Drittel der Wahlberechtigten); niedrig: Verbandsgemeinden mit dem niedrigsten Anteil des jeweiligen Merkmals (ein Drittel der Wahlberechtigten). – **) Berechnungen auf der Basis von 95 Prozent der Wahlbezirke.

ber. Für die Sozialdemokraten ergab sich damals zwischen Gebieten mit hoher und solchen mit niedriger Wahlbeteiligung also eine Differenz von 3,5 Prozentpunkten.

Ein ähnlicher Zusammenhang zeigt sich für die beiden großen Parteien auch bei der Bundestagswahl 2002: In Gebieten mit hoher Wahlbeteiligung lag die CDU um 1,9 Prozentpunkte über ihrem Landesergebnis und die SPD um 1,8 Prozentpunkte darunter. In Gebieten mit niedriger Wahlbeteiligung lag die CDU um 1,8 Prozentpunkte unter ihrem Landesdurchschnitt, die SPD dagegen um 2,1 Prozentpunkte darüber.

Methodische Anmerkungen

In diesem Abschnitt wird mit Hilfe einer Aggregatdatenanalyse die Wahlbeteiligung und das Wählerverhalten homogener Gruppen von Wahlberechtigten untersucht.

Aggregatdaten sind zum einen die Anteile der Wähler an den Wahlberechtigten bzw. die Anteile der Parteien an den gültigen Stimmen in den ausgewählten regionalen Untersuchungseinheiten. Zum anderen sind es Daten zur demographischen, sozialen und wirtschaftlichen Struktur der ausgewählten regionalen Einheiten.

Die demographischen, sozialen und wirtschaftlichen Strukturdaten sind zum größten Teil Ergebnisse aus verschiedenen Bereichen der amtlichen Statistik des Jahres 1999. Soweit keine aktuellen Daten in der benötigten regionalen Tiefengliederung vorlagen, wurde auf die Volkszählung 1987 zurückgegriffen.

Als regionale Untersuchungsebene wurde die Ebene der kreisfreien Städte, verbandsfreien Gemeinden und Verbandsgemeinden gewählt (212 Untersuchungseinheiten).

Der Vorteil der Aggregatdatenanalyse ist, dass langfristig vergleichbare Datensätze unterlegt werden können. Damit kann die Aggregatdatenanalyse zur Beobachtung des längerfristigen politischen Wandels gut eingesetzt werden.

Die Auswahl der demographischen, sozialen und ökonomischen Merkmale, die in der Wahlnacht in die Analyse einbezogen wurden, erfolgte anhand einer Untersuchung der vergangenen Bundestags- und Landtagswahlen, und

zwar mit Hilfe einer Korrelationsanalyse (Untersuchung auf statistische Zusammenhänge).¹⁰⁾ In der Wahlnacht wurde mit den Ergebnissen der Bundestagswahl 2002 eine Korrelationsanalyse durchgeführt, um festzustellen, ob sich für die ausgewählten Merkmale die statistischen Zusammenhänge (Korrelationen) zur Wahlbeteiligung und zum Wählerverhalten verstärkt oder abgeschwächt haben.

2. Betrachtung der Hochburgen¹¹⁾

Auch die Betrachtung der Parteihochburgen hat zum Ziel, den Zusammenhang zwischen dem Bundestagswahlergebnis einer Partei und den zugehörigen sozialen und ökonomischen Strukturen in den Gebieten, in denen eine Partei besonders herausragende Anteile erhält, zu erkennen. Daher werden diejenigen kreisfreien Städte, verbandsfreien Gemeinden und Verbandsgemeinden als Hochburgen bezeichnet, in denen eine Partei bei der Bundestagswahl 2002 ein um mindestens 20 Prozent über ihrem Landesdurchschnitt liegendes Ergebnis erzielen konnte.

SPD-Hochburgen

Die Hochburgen der SPD befinden sich in der nördlichen Westpfalz, in der Region Rheinhessen-Nahe sowie in einigen rechtsrheinisch gelegenen Verbandsgemeinden. Besonders stark ist der Zuspruch für die Sozialdemokraten nach wie vor im Landkreis Kusel – wo die vier besten SPD-Ergebnisse erzielt wurden – sowie den unmittelbar angrenzenden Gebieten. Die höchsten Stimmenanteile gab es für die SPD in den Verbandsgemeinden Altenglan, Glan-Münchweiler und Kusel. Dort wurden bereits bei den letzten Bundestagswahlen hohe Ergebnisse der Sozialdemokraten registriert. In 15 der 19 SPD-Hochburgen wurde auch bei der Bundestagswahl 1998 ein um mehr als 20 Prozent über dem Landeswert liegendes Ergebnis erzielt. Mit den Hochburgen anderer Parteien findet sich nur eine regionale Überschneidung mit der FDP (Verbandsgemeinde Daaden).

CDU-Hochburgen

Im linksrheinischen nördlichen Rheinland-Pfalz zeigt sich, vor allem entlang der Landesgrenze nach Nordrhein-Westfalen und Belgien sowie im Landkreis Cochem-Zell, eine große räumlich zusammenhängende Schwerpunktreion der CDU. Daneben finden sich aber auch Gebiete im Westerwald sowie mehrere Verbandsgemeinden in der

10) Die Untersuchung der Landtagswahlen seit 1967 ist veröffentlicht in: Statistisches Landesamt Rheinland-Pfalz: Rheinland-Pfalz vor der Landtagswahl 2001. Zeitreihen, Strukturdaten, Analysen. Bad Ems 2001.

11) Anmerkungen zur Methodik siehe S. 36.

15. Kreisfreie Städte, verbandsfreie Gemeinden und Verbandsgemeinden mit den jeweils besten Parteiergebnissen bei der Bundestagswahl 2002

Rang	SPD	CDU	FDP	GRÜNE
1	VG Altenglan	VG Gebhardshain	VG Traben-Trarbach	Kfr St Mainz
2	VG Glan-Münchweiler	VG Ulmen	VG Kirchberg (Hunsrück)	Kfr St Trier
3	VG Kusel	VG Adenau	VG Langenlonsheim	Kfr St Landau i.d.Pfalz
4	VG Wolfstein	VG Kelberg	VG Bernkastel-Kues	VG Heidesheim am Rhein
5	VG Kirn-Land	VG Wallmerod	Grafschaft	Ingelheim am Rhein
6	VG Lauterecken	VG Altenahr	VG Neumagen-Dhron	VG Wachenheim a.d.W.
7	VG Meisenheim	VG Treis-Karden	VG Wachenheim a.d.W.	Römerberg
8	VG Bad Sobernheim	VG Cochem-Land	VG Freinsheim	VG Nieder-Olm
9	VG Alsenz-Obermoschel	VG Zell (Mosel)	VG Herrstein	Kfr St Speyer
10	VG Daaden	VG Manderscheid	VG Rhaunen	VG Bodenheim

südlichen Pfalz als CDU-Hochburgen. Den Spitzenwert erzielten die Christdemokraten mit jeweils 58,1 Prozent der Stimmen in den Verbandsgemeinden Gebhardshain und Ulmen. Ebenfalls sehr hohe Stimmenanteile gab es in den Verbandsgemeinden Adenau und Kelberg. Auch bei der CDU zeigt sich eine hohe regionale Stabilität. 26 der 32 aktuellen Hochburgen traten bereits bei den letzten vier Bundestagswahlen hervor. In den vier übrigen Fällen waren allerdings stets überdurchschnittlich hohe Ergebnisse zu verzeichnen. In der Verbandsgemeinde Adenau lässt sich eine regionale Überschneidung mit einer Hochburg der FDP beobachten.

FDP-Hochburgen

Die Regionen, in denen die FDP besonders gut abschneidet, finden sich hauptsächlich in der geographischen Mitte sowie im Norden von Rheinland-Pfalz entlang der Landesgrenze zu Nordrhein-Westfalen. Die meisten Hochburgen (vier) liegen im Landkreis Bernkastel-Wittlich, wo auch drei der fünf besten Ergebnisse erzielt wurden. In den Kreisen Mainz-Bingen und Alzey-Worms, wo bei der letzten Bundestagswahl noch insgesamt 14 FDP-Hochburgen registriert wurden, sind die Liberalen nur noch mit zwei Hochburgen vertreten – in den übrigen Gebieten gab es aber zumindest überdurchschnittliche Ergebnisse. Ihr bestes Ergebnis erzielte die FDP in der Verbandsgemeinde Traben-Trarbach. Auf den nächsten Plätzen folgen die Verbandsgemeinden Kirchberg (Hunsrück) und Langenlonsheim. Die regionale Stabilität der Hochburgen ist geringer als bei den großen Parteien. Von den festgestellten 21 FDP-Hochburgen zählten zwar 18 bereits bei der letzten Bundestagswahl dazu, in insgesamt 23 Hochburgen von 1998 entsprechen die Ergebnisse allerdings nicht mehr der Hochburg-Definition. Mit den GRÜNEN kommt es nur noch zu zwei regionalen Überschneidungen in den Verbandsgemeinden Wachenheim an der Weinstraße und Nieder-Olm, nachdem es 1998 noch insgesamt elf waren.

GRÜNE-Hochburgen

Die GRÜNE-Hochburgen liegen in erster Linie in Rheinhessen mit dem Zentrum Mainz. Allein sechs Hochburgen gehören dem Landkreis Mainz-Bingen an. Daneben finden sich weitere Schwerpunkte in der südlichen Pfalz. Zu nennen sind hier insbesondere der Landkreis Südliche Weinstraße sowie die Städte Landau und Neustadt. Außerdem sind die GRÜNEN in den Universitätsstädten Trier und Kaiserslautern stark vertreten. Den höchsten Stimmenanteil erzielten die GRÜNEN in der Landeshauptstadt, wo bereits bei den letzten Bundestags- und Landtagswahlen das beste Ergebnis erreicht wurde. Trier und Landau komplettieren – wie auch 1998 – das Spitzentrio. In 14 Regionen des Landes schnitten die GRÜNEN mit einem zweistelligen Ergebnis ab. Ebenfalls in 14 ihrer 19 Hochburgen lagen die GRÜNEN vor der FDP; 1998 war dies nur in drei Fällen zu beobachten.

Wahlverhalten in den Parteihochburgen

Die landesweiten Verluste der SPD von 3,1 Prozentpunkten wurden in ihren eigenen Hochburgen mit -3,7 Prozentpunkten sogar noch übertroffen. Damit kam die SPD in ihren Hochburgen nur noch auf 48,8 Prozent der gültigen Stimmen. In den Hochburgen von FDP und GRÜNEN

16. Zweitstimmenanteile der Parteien bei der Bundestagswahl 2002 in den Parteihochburgen von 2002

Region	SPD	CDU	FDP	GRÜNE	Sonstige
Zweitstimmenanteile in %					
SPD-Hochburgen	48,8	30,9	8,8	6,6	4,9
CDU-Hochburgen	29,3	51,9	9,4	6,0	3,4
FDP-Hochburgen	36,2	39,8	12,3	7,9	3,8
GRÜNE-Hochburgen	37,3	37,1	9,3	11,9	4,4
Rheinland-Pfalz	38,2	40,2	9,3	7,9	4,3
Veränderung zur Bundestagswahl 1998 in Prozentpunkten					
SPD-Hochburgen	-3,7	1,9	2,5	1,4	-2,0
CDU-Hochburgen	-3,1	1,5	2,3	1,2	-1,9
FDP-Hochburgen	-2,8	0,6	2,3	1,8	-1,9
GRÜNE-Hochburgen	-1,8	-0,2	1,5	2,9	-2,3
Rheinland-Pfalz	-3,1	1,1	2,2	1,8	-2,1

erzielten die Sozialdemokraten fast identische Ergebnisse knapp unterhalb des Landeswertes, während der Stimmenanteil der SPD in den CDU-Hochburgen nur bei 29,3 Prozent lag. Verluste hatte die SPD in den Hochburgen aller Parteien zu verzeichnen. Die geringsten Verluste gab es mit -1,8 Prozentpunkten für die Sozialdemokraten in den Hochburgen der GRÜNEN. Der Rückgang des Stimmenanteils in den Hochburgen von CDU und FDP entsprach etwa der landesweiten Entwicklung.

Die Gewinne der Christdemokraten lagen landesweit bei 1,1 Prozentpunkten. Am stärksten konnten sie sich in den Hochburgen der SPD (+1,9 Prozentpunkte) verbessern, während sich die Gewinne in den Schwerpunktreionen der FDP nur auf 0,6 Prozentpunkte beliefen. Geringe Verluste gab es hingegen in Gebieten, in denen die GRÜNEN besonders gut abschnitten. Der Stimmenanteil der CDU betrug in den eigenen Hochburgen 51,9 Prozent, während sie in den Zentren der SPD nur auf 30,9 Prozent kam. In den Hochburgen der kleineren Parteien konnte die CDU nicht ganz an das Landesergebnis herankommen: 39,8 Prozent erzielten die Christdemokraten in den FDP-Hochburgen und 37,1 Prozent in den GRÜNE-Hochburgen.

Landesweit erzielte die FDP 9,3 Prozent der Stimmen. Mit 12,3 Prozent konnte sie sich in ihren Hochburgen gegenüber der Bundestagswahl 1998 mit +2,3 Prozentpunkten etwas mehr verbessern als im Land (+2,2 Prozentpunkte). Ebenfalls leicht überdurchschnittliche Zugewinne errangen die Liberalen in den CDU-Hochburgen, wo sie das Landesergebnis knapp übertrafen. Die höchsten Zuwächse (+2,5 Prozentpunkte) gab es in den Hochburgen der SPD, wo sie mit 8,8 Prozent allerdings ihr schlechtestes Ergebnis erzielten. Durch die mit 1,5 Prozentpunkten geringsten Steigerungen stellte sich in den GRÜNE-Hochburgen mit 9,3 Prozent genau das Landesergebnis ein.

Die GRÜNEN hatten landesweit Gewinne von 1,8 Prozentpunkten zu verzeichnen und errangen insgesamt 7,9 Prozent der gültigen Stimmen. Am besten schnitten sie natürlich in den eigenen Hochburgen mit 11,9 Prozent ab, was einer Verbesserung gegenüber der Bundestagswahl von 1998 um 2,9 Prozentpunkte entspricht. In den Hochburgen von SPD und CDU fielen die Gewinne der GRÜ-

NEN niedriger als im Land aus. Mit nur 6,6 bzw. sechs Prozent waren dort aber auch ihre schlechtesten Ergebnisse zu beobachten. In den Hochburgen der Liberalen erzielten die GRÜNEN – sowohl bei den Zugewinnen als auch beim Anteil an den gültigen Stimmen – genau das Landesergebnis.

Demographische, soziale und ökonomische Struktur in den Parteihochburgen

Die Konfessionsstruktur zeigt die bekannten Zusammenhänge. Der Anteil der Evangelischen in den SPD-Hochburgen beträgt 62 Prozent. Besonders hoch ist der Katholikenanteil mit fast 73 Prozent in den Hochburgen der Christdemokraten. Die Hochburgen der FDP zeigen überdurchschnittliche Anteile evangelischer Kirchenangehöriger. In den GRÜNE-Hochburgen sind beide Konfessionen geringer als im Landesdurchschnitt vertreten.

Interessant ist auch die Betrachtung der Haushaltsgrößen sowie des Bildungsniveaus. In den ländlich geprägten Hochburgen von SPD, CDU und FDP dominieren die Haushalte mit vier und mehr Personen; Single-Haushalte findet man dort wesentlich seltener. Das Bildungsniveau ist in den SPD- und CDU-Schwerpunkten weitgehend identisch; überdurchschnittlichen Anteilen an Hauptschulabsolventen stehen dort geringere Anteile von Personen mit höheren Schulabschlüssen als im Landesmittel gegenüber.

In den eher städtischen Regionen der GRÜNEN fallen der sehr hohe Anteil an Ein-Personen-Haushalten und insgesamt höhere Bildungsabschlüsse einerseits sowie die unterdurchschnittlich vertretenen großen Haushalte und Personen mit Hauptschulabschluss andererseits auf.

Zur Beschäftigungssituation in den Parteihochburgen lässt sich feststellen: Die höchsten Arbeitslosenanteile finden sich in den Hochburgen der GRÜNEN und der SPD, während in den Hochburgen der CDU die niedrigsten Werte zu beobachten sind. Hohe Angestelltenanteile werden vor allem in den Hochburgen der GRÜNEN registriert. Dagegen liegen in den Zentren der Christdemokraten und besonders der Sozialdemokraten die Anteile der Arbeiter über dem Landesdurchschnittswert. Die Selbständigen sind in den Hochburgen von FDP und CDU deutlich überdurchschnittlich vertreten.

Bei der abschließenden Betrachtung der Beschäftigung nach Wirtschaftsbereichen zeigen sich im produzierenden Gewerbe die höchsten Beschäftigtenanteile in den SPD-Hochburgen. Besonders gering fällt der Anteil in den städtischen Hochburgen der GRÜNEN aus. Dort sind die Dienstleistungsbereiche stark vertreten. In den Hochburgen der Christdemokraten und der Liberalen entsprechen die Anteile der Beschäftigten in allen Wirtschaftsbereichen in etwa dem Landeswert.

17. Soziale und ökonomische Strukturen in den Parteihochburgen der Bundestagswahl 2002

Merkmal	Parteihochburgen				
	SPD	CDU	FDP	GRÜNE	Rheinland-Pfalz
	%				
Anteil an der Gesamtbevölkerung 1999					
Evangelische Kirchenangehörige	62,0	14,5	39,4	31,0	33,1
Katholische Kirchenangehörige	22,5	72,8	44,3	45,1	48,5
Ausländer	4,8	5,7	5,4	10,9	7,6
Anteil an der Gesamtzahl der Haushalte 1987					
Ein-Personen-Haushalte	20,9	23,0	23,2	37,2	27,8
Haushalte mit vier und mehr Personen	27,9	28,9	27,5	17,0	23,1
Anteil an den sozialversicherungspflichtig Beschäftigten 1999					
Beschäftigte mit Hauptschul- oder Realschulabschluss	86,3	84,2	81,2	72,3	80,9
Beschäftigte mit Abitur	3,4	3,7	4,5	6,4	4,5
Anteil an der Gesamtzahl der Erwerbstätigen 1987					
Selbständige und mithelfende Familienangehörige	10,9	13,6	16,5	9,9	11,4
Anteil an der Bevölkerung im Alter von 15 bis unter 65 Jahren 1999					
Arbeitslose	5,6	4,3	4,5	5,7	5,3
Angestellte	22,8	24,0	26,4	29,0	26,0
Arbeiter	25,5	23,7	21,8	18,5	22,1
Beschäftigte in der Landwirtschaft	0,4	0,6	0,8	0,4	0,5
Beschäftigte im produzierenden Gewerbe	22,2	18,7	18,6	14,2	18,3
Beschäftigte in Handel, Gastgewerbe und Verkehr	9,6	10,9	11,0	11,0	11,0
Beschäftigte im sonstigen Dienstleistungsbereich	16,1	17,4	17,8	21,9	18,2
Anteil an der Gesamtzahl der Beschäftigten 1987					
Beschäftigte in kleinen Arbeitsstätten ¹⁾	39,2	36,2	41,1	20,4	28,0
Beschäftigte in großen Arbeitsstätten ²⁾	25,1	26,3	20,3	48,4	39,1

1) Arbeitsstätten mit weniger als zehn Beschäftigten. – 2) Arbeitsstätten mit 100 und mehr Beschäftigten.

Methodische Anmerkungen

Die Betrachtung der Parteihochburgen hat zum Ziel, den Zusammenhang zwischen dem Bundestagswahlergebnis einer Partei und den zugehörigen sozialen und ökonomischen Strukturen in den Gebieten, in denen eine Partei besonders herausragende Anteile erhält, zu erkennen. Daher werden diejenigen kreisfreien Städte, verbandsfreien Gemeinden und Verbandsgemeinden als Hochburgen bezeichnet, in denen eine Partei bei der Bundestagswahl 2002 ein um mindestens 20 Prozent über ihrem Landesdurchschnitt liegendes Ergebnis erzielen konnte. Durch deren Betrachtung lassen sich für die jeweiligen Parteien günstige Strukturen innerhalb des Landes herausfinden. Die Entwicklung in den Hochburgen kann daher

zusätzliche Informationen beisteuern, wie sich längerfristige Veränderungen in der Zusammensetzung der Wählerschaft unter den genannten strukturellen Gesichtspunkten auswirken.

Im Gegensatz zu SPD und CDU, die in ihren Hochburgen Stimmenanteile von rund 50 Prozent – meist sogar deutlich darüber – erzielen, muss einschränkend erwähnt werden, dass die kleineren Parteien auch in den für sie günstigen Verbandsgemeinden und Städten maximal drittstärkste Partei sind. Trotzdem wird für die entsprechend abgegrenzten Regionen bei allen Parteien der Begriff „Hochburg“ benutzt. Die Karten im Anhang verdeutlichen die regionalen Schwerpunkte der einzelnen Parteien.

III. Ergebnisse der repräsentativen Wahlstatistik

1. Anmerkungen zur repräsentativen Wahlstatistik

Erstmals seit 1990 sind bei der Bundestagswahl am 22. September 2002 an Wählerinnen und Wähler in einigen ausgewählten Wahlbezirken wieder Stimmzettel mit einer Markierung zu Geschlecht und Geburtsjahr ausgegeben worden.

Mit Hilfe der gekennzeichneten Stimmzettel können Erkenntnisse über das geschlechts- und altersspezifische Wählerverhalten gewonnen werden. Das Wahlgeheimnis wird durch die Kennzeichnung der Stimmzettel nicht verletzt. Zum einen wurden die einzelnen Geburtsjahre zu fünf großen Altersgruppen zusammengefasst und an alle Wähler einer bestimmten Altersgruppe Stimmzettel mit der gleichen Kennzeichnung ausgegeben. Zum anderen sind für die repräsentative Stichprobe nur Wahlbezirke mit mehr als 400 Wahlberechtigten ausgewählt worden. Ein Rückschluss auf die Stimmabgabe eines einzelnen Wählers ist somit definitiv ausgeschlossen.

Zum ersten Mal überhaupt bei einer Bundestagswahl wurden in diese repräsentative Stichprobe auch die Briefwähler einbezogen. Dies ist eine sinnvolle Erweiterung des Personenkreises der Stichprobe; immerhin haben bei dieser Bundestagswahl in Rheinland-Pfalz rund 18% der Wähler ihre Stimme per Briefwahl abgegeben.

Die repräsentative Stichprobe für die Untersuchung der Stimmabgabe der Wählerinnen und Wähler nach Alter und Geschlecht umfasste in Rheinland-Pfalz insgesamt 218 von 5 181 Wahlbezirken – 197 Urnenwahlbezirke und 21 Briefwahlbezirke. In diesen Bezirken waren mehr als 154 000 Bürgerinnen und Bürger wahlberechtigt; das waren rund fünf Prozent aller Wahlberechtigten in Rheinland-Pfalz.

In einer Unterstichprobe von 82 Wahlbezirken sind darüber hinaus die Wählerverzeichnisse nach Geschlecht und zehn Altersgruppen ausgewertet worden. Mit dieser Untersuchung können Erkenntnisse über die Wahlbeteiligung der Bürgerinnen und Bürger gewonnen werden. In den Wahlbezirken der Unterstichprobe waren über 62 000 Bürgerinnen und Bürger wahlberechtigt, also rund zwei Prozent aller Wahlberechtigten.

Rechtsgrundlage für diese „repräsentative Wahlstatistik“ ist § 2 des Wahlstatistikgesetzes (WStatG) in der Fassung vom 21. Mai 1999 (BGBl. I S. 1023), zuletzt geändert durch Gesetz vom 17. Januar 2002 (BGBl. I S. 412). Die letzte Änderung dieses Gesetzes im Januar 2002 betraf insbesondere die Einbeziehung der Briefwähler in die Auswertungen zur Wahlbeteiligung und zum Wählerverhalten nach Alter und Geschlecht (§ 2 Abs. 2 WStatG). Diese gegenüber früheren Bundestagswahlen vorgenommene Erweiterung des Personenkreises war notwendig geworden, weil durch den beachtlichen Anstieg des Briefwähleranteils die Aussagekraft der Ergebnisse der repräsentativen Wahlstatistik gemindert war. Die Wahrung des Wahlgeheimnisses für die Briefwähler wird u.a. dadurch gewährleistet, dass auch die repräsentativen Briefwahlbezirke mindestens 400 Wähler umfassen müssen (§ 3 WStatG).

Der Vorteil der amtlichen repräsentativen Wahlstatistik gegenüber Wahluntersuchungen anderer Institute besteht zum einen in der sehr breiten Zahlenbasis: Bei der Bundestagswahl 2002 waren in die Auswertung zur Stimmabgabe nach Alter und Geschlecht rund 124 000 Wähler einbezo-

gen. Der Analyse zur Wahlbeteiligung nach Alter und Geschlecht lagen – wie bereits erwähnt – über 62 000 Wahlberechtigte zugrunde.

Zum anderen wird in der repräsentativen Wahlstatistik nicht nur das „beabsichtigte“ oder das nach dem Wahlvorgang „bekundete“ Wahlverhalten von Befragten untersucht, sondern die tatsächliche Stimmabgabe der Wähler in den ausgewählten Wahlbezirken anhand der abgegebenen Stimmzettel nach fünf Altersgruppen und dem Geschlecht festgestellt. Darüber hinaus kann durch eine Auswertung der Wählerverzeichnisse in den entsprechenden Wahlbezirken für zehn Altersgruppen ermittelt werden, wie viele Männer und wie viele Frauen aus der jeweiligen Altersgruppe gewählt haben und wie viele nicht. Diese zuverlässigen Informationen über die Wahlbeteiligung und das Wählerverhalten sind für Bürger, Politik und Medien, aber auch für die Wahlforschungsinstitute von großem Interesse.

Wahlbeteiligung sowie Stimmenanteile insgesamt und in der Stichprobe

Die Wahlbeteiligung in der repräsentativen Stichprobe weicht um lediglich 0,1 Prozentpunkte nach oben von der für die Bundestagswahl 2002 tatsächlich ermittelten Beteiligung ab.

Bei den Stimmenanteilen der Parteien werden die tatsächlichen Stimmenanteile relativ gut getroffen. Für die CDU und die GRÜNEN stimmen die Stichprobenwerte sogar genau mit den tatsächlichen Stimmenanteilen der beiden Parteien überein. Der Stichprobenanteil der SPD weicht lediglich um 0,1 Prozentpunkte nach unten von ihrem tatsächlichen Ergebnis ab, und für die FDP ist der Stichprobenwert um 0,1 Prozentpunkte höher als ihr tatsächlicher Stimmenanteil.

Durch die Einbeziehung der Briefwähler in die repräsentative Wahlstatistik ist die Aussagefähigkeit der Stichprobe offensichtlich deutlich verbessert worden. Bei der Bundestagswahl 1990, bei der in die repräsentative Stichprobe lediglich die Urnenwahl einbezogen war, wichen sowohl der Stichprobenwert für die Wahlbeteiligung als auch die Werte für die Stimmenanteile der Parteien stärker von den tatsächlichen Werten ab.

Der folgenden Untersuchung der Wahlbeteiligung und des Wählerverhaltens sind die Werte zugrunde gelegt, die aus den Stichproben ermittelt wurden.

18. Ergebnisse der Bundestagswahl 2002 Amtliches Endergebnis und Ergebnis der repräsentativen Stichprobe

Merkmal	Amtliches Endergebnis	Stichprobe	Abweichung
	%		Prozentpunkte
Wahlbeteiligung	80,0	80,1	0,1
SPD	38,2	38,1	-0,1
CDU	40,2	40,2	0,0
FDP	9,3	9,4	0,1
GRÜNE	7,9	7,9	0,0
Sonstige Parteien	4,3	4,4	0,1

2. Einfluss von Alter und Geschlecht auf die Wahlbeteiligung

Bei der Wahl am 22. September 2002 ist in Rheinland-Pfalz die Beteiligung auf den niedrigsten Stand nach der ersten Bundestagswahl 1949 gesunken. Nach dem amtlichen Endergebnis haben nur 80 Prozent der wahlberechtigten Bürgerinnen und Bürger ihre Stimmen abgegeben; das sind 3,9 Prozentpunkte weniger als vor vier Jahren. Bei einem solch kräftigen Rückgang – dem zweitstärksten in Rheinland-Pfalz bei einer Bundestagswahl – besteht ein Interesse an einer differenzierten Untersuchung.

Deutlich unterdurchschnittliches Wahlinteresse der Jüngeren

Die repräsentativen Wahlstatistiken bei vergangenen Bundestags- und Landtagswahlen haben gezeigt, dass es zwischen den verschiedenen Altersgruppen beträchtliche Unterschiede in der Wahlbeteiligung gibt.¹²⁾

Bei der Bundestagswahl 2002 erreichten die 60- bis 69-Jährigen von allen Altersgruppen die höchste Wahlbeteiligung, und zwar mit erheblichem Abstand. In dieser Altersgruppe gaben 87,3 Prozent der Wahlberechtigten ihre Stimme ab. Die 60- bis 69-jährigen Wählerinnen und Wähler lagen damit um 7,2 Prozentpunkte über der durchschnittlichen Wahlbeteiligung. Das geringste Wahlinteresse zeigten die 21- bis 24-Jährigen. Mit einer Beteiligung von 68,7 Prozent lagen sie um 11,4 Prozentpunkte unter dem Durchschnittswert. Die Spannweite zwischen der niedrigsten Wahlbeteiligung (21- bis 24-Jährige) und der höchsten

12) Zu den Ergebnissen für die Landtagswahlen vgl. Statistisches Landesamt Rheinland-Pfalz: Rheinland-Pfalz vor der Landtagswahl 2001 – Zeitreihen, Strukturdaten, Analysen. Bad Ems 2001, S. 92 ff.

19. Wahlbeteiligung bei den Bundestagswahlen 2002 und 1990 sowie bei der Landtagswahl 2001 nach Altersgruppen

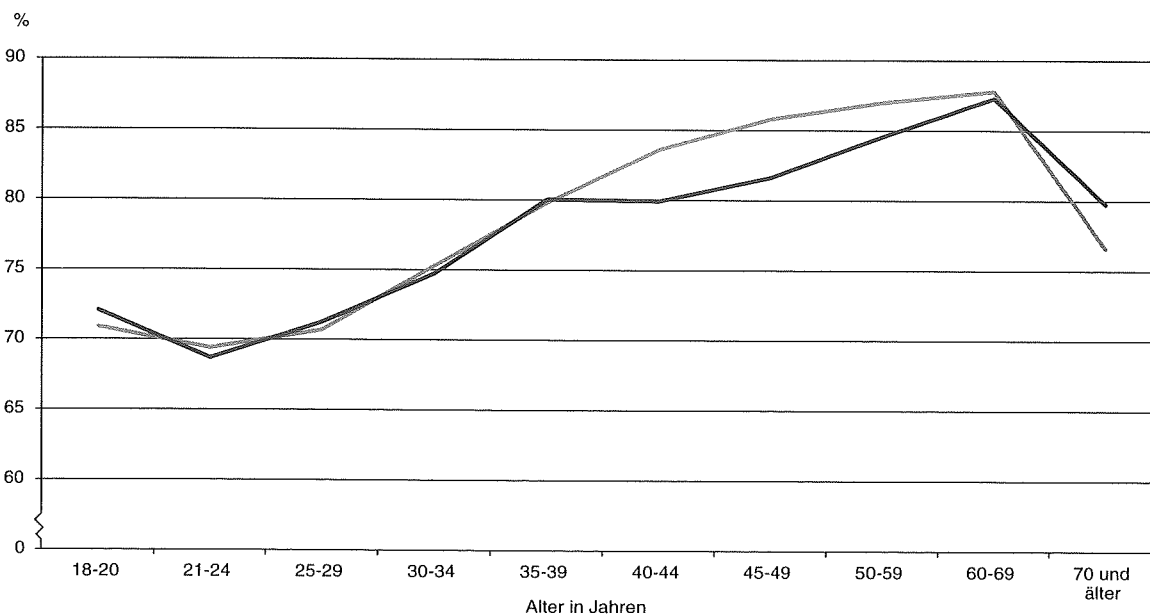
Alter in Jahren	Wahlbeteiligung			Veränderung B 2002 zu B 1990
	B 2002	B 1990 ¹⁾	L 2001	
	%			%-Punkte
18 - 20	72,1	70,9	49,2	1,2
21 - 24	68,7	69,4	41,8	-0,7
25 - 29	71,3	70,7	44,3	0,6
30 - 34	74,7	75,3	48,7	-0,6
35 - 39	80,0	79,8	56,4	0,2
40 - 44	79,9	83,6	58,3	-3,7
45 - 49	81,6	85,8	63,4	-4,2
50 - 59	84,6	87,0	70,8	-2,4
60 - 69	87,3	87,8	77,7	-0,5
70 und älter	79,8	76,6	71,3	3,2
Insgesamt	80,1	80,0	62,9	0,1
Spannweite ²⁾	18,6	18,4	35,9	x

1) Ohne Briefwähler. – 2) Differenz zwischen höchstem und niedrigstem Wert in Prozentpunkten. – B = Bundestagswahl, L = Landtagswahl.

(60- bis 69-Jährige) umfasst bei dieser Bundestagswahl 18,6 Prozentpunkte.

Diese Erkenntnisse decken sich im Wesentlichen mit den Ergebnissen früherer repräsentativer Untersuchungen bei Bundestags- und Landtagswahlen. Bei der letzten repräsentativen Wahlstatistik im Zusammenhang mit einer Bundestagswahl vor zwölf Jahren ergab sich bei den 21- bis 24-Jährigen mit 69,4% die niedrigste und bei den 60- bis 69-Jährigen mit 87,8% die höchste Wahlbeteiligung. Die Spannweite zwischen der niedrigsten und der höchsten Wahlbeteiligung erreichte damals eine ähnliche Größenordnung wie heute.

5. Wahlbeteiligung bei den Bundestagswahlen 2002 und 1990¹⁾ nach Altersgruppen



1) Ohne Briefwähler.

— Bundestagswahl 2002

- - - Bundestagswahl 1990

Statistisches Landesamt Rheinland-Pfalz

Auch im Rahmen der repräsentativen Wahlstatistik zur Landtagswahl 2001 wurden tendenziell entsprechende Ergebnisse ermittelt, allerdings auf einem wesentlich niedrigeren Niveau. Generell ist das Wahlinteresse bei Landtagswahlen erheblich geringer als bei Bundestagswahlen, und auch der Unterschied in der Wahlbeteiligung der jungen Wähler und der älteren Wähler ist bei den Landtagswahlen seit jeher erheblich größer.

An dieser Stelle muss darauf hingewiesen werden, dass hier und auch im Folgenden sowohl der Vergleich mit der Bundestagswahl 1990 als auch mit der Landtagswahl 2001 mit gebotener Vorsicht zu interpretieren ist. Die Ergebnisse der repräsentativen Wahlstatistik zur Bundestagswahl 1990 sind für unmittelbare Rückschlüsse auf das Verhalten der Wahlberechtigten zu alt und umfassen außerdem nur die Urnenwähler. Die Ergebnisse der repräsentativen Wahlstatistik zur Landtagswahl 2001 sind zwar aktuell und enthalten auch das Wahlverhalten der Briefwähler. Generell ist aber ein Vergleich zwischen Bundestags- und Landtagswahlen wegen der deutlich geringeren Wahlbeteiligung bei Landtagswahlen problematisch.

Bei der Bundestagswahl 2002 haben sich nur die Wahlberechtigten im Alter zwischen 45 und 70 Jahren überdurchschnittlich an den Wahlen beteiligt. Die 35- bis 44-Jährigen und die über 70-Jährigen wiesen eine Wahlbeteiligung von etwa 80 Prozent auf, lagen also im Landesdurchschnitt. Die jüngeren Bürgerinnen und Bürger zwischen 18 und 35 Jahren zeigten dagegen nur ein unterdurchschnittliches Wahlinteresse. Von den Erstwählern im Alter zwischen 18 und 21 beteiligten sich lediglich 72,1 Prozent an der Bundestagswahl; sie lagen damit acht Prozentpunkte unter dem Landesdurchschnitt.

Unterschiedliches Wahlinteresse bei Männern und Frauen

Aus den repräsentativen Untersuchungen bei den Bundestagswahlen lassen sich Unterschiede bezüglich der Wahlbeteiligung zwischen den Geschlechtern erkennen. Diese Unterschiede wurden bereits bei den ersten repräsentativen Untersuchungen im Zusammenhang mit Bundestagswahlen festgestellt. Im Zeitablauf sind die Differenzen jedoch geringer geworden. Bei der ersten repräsentativen Wahlstatistik zu einer Bundestagswahl in Rheinland-Pfalz im Jahr 1957 betrug der Vorsprung der Männer gegenüber den Frauen hinsichtlich der Wahlbeteiligung noch 3,6 Prozentpunkte. Ende der 60er Jahre belief er sich noch auf über zwei Prozentpunkte. Bei der Bundestagswahl 1990 war die Beteiligung der Männer nur noch um 0,8 Prozentpunkte höher als die der Frauen. Bei dieser Bundestagswahl schließlich war der Abstand zugunsten der Männer mit 0,7 Prozentpunkten noch etwas geringer als vor zwölf Jahren.

Die Betrachtung der Wahlbeteiligung in den einzelnen Altersgruppen zeigt jedoch nach wie vor noch deutliche Unterschiede zwischen den Geschlechtern.

Bei den über 60-Jährigen hat die im Vergleich zu den Frauen höhere Wahlbeteiligung der Männer schon Tradition; dies ist seit den ersten Untersuchungen sowohl bei Bundestagswahlen als auch bei Landtagswahlen zu beobachten. Bei den 25- bis 59-Jährigen beteiligten sich 2002 durchgängig die Frauen stärker als die Männer. Den größten Abstand zugunsten der Frauen gab es – wie schon 1990 – bei den 30- bis 34-Jährigen; in dieser Altersgruppe lag die Wahlbeteiligung der Frauen um 2,8 Prozentpunkte über derjenigen der Männer (1990: 2,4 Prozentpunkte).

20. Wahlbeteiligung der Männer und der Frauen bei den Bundestagswahlen 2002 und 1990 sowie bei der Landtagswahl 2001 nach Altersgruppen

Alter in Jahren	Wahlbeteiligung			Veränderung B 2002 zu B 1990
	B 2002	B 1990 ¹⁾	L 2001	
	%			%-Punkte
Männer				
18 - 20	72,6	72,6	51,4	-
21 - 24	68,8	68,5	44,7	0,3
25 - 29	70,7	70,6	44,4	0,1
30 - 34	73,4	74,1	47,2	-0,7
35 - 39	79,2	78,9	56,2	0,3
40 - 44	79,0	83,5	58,2	-4,5
45 - 49	81,2	86,6	63,3	-5,4
50 - 59	84,4	87,2	70,9	-2,8
60 - 69	88,1	89,2	78,8	-1,1
70 und älter	85,2	82,1	77,9	3,1
Zusammen	80,5	80,4	63,5	0,1
Frauen				
18 - 20	71,5	69,1	46,8	2,4
21 - 24	68,5	70,5	39,1	-2,0
25 - 29	71,8	70,8	44,3	1,0
30 - 34	76,2	76,5	50,2	-0,3
35 - 39	80,9	80,7	56,6	0,2
40 - 44	80,9	83,7	58,5	-2,8
45 - 49	82,1	85,1	63,4	-3,0
50 - 59	84,7	86,9	70,7	-2,2
60 - 69	86,5	86,7	76,7	-0,2
70 und älter	76,5	73,7	67,4	2,8
Zusammen	79,8	79,6	62,4	0,2

1) Ohne Briefwähler. – B = Bundestagswahl, L = Landtagswahl.

Verringert haben sich die Unterschiede in der Wahlbeteiligung bei den 18- bis 20-jährigen Männern und Frauen. Während die Beteiligung der Männer in dieser Altersgruppe 1990 noch um 3,5 Prozentpunkte höher war als die der gleichaltrigen Frauen, belief sich der Unterschied diesmal nur noch auf 1,1 Prozentpunkte.

21. Unterschiede zwischen der Wahlbeteiligung der Männer und der Frauen bei den Bundestagswahlen 2002 und 1990 sowie bei der Landtagswahl 2001 nach Altersgruppen¹⁾

Alter in Jahren	B 2002	B 1990 ²⁾	L 2001
	Unterschied in %-Punkten		
18 - 20	1,1	3,5	4,6
21 - 24	0,3	-2,0	5,6
25 - 29	-1,1	-0,2	0,1
30 - 34	-2,8	-2,4	-3,0
35 - 39	-1,7	-1,8	-0,4
40 - 44	-1,9	-0,2	-0,3
45 - 49	-0,9	1,5	-0,1
50 - 59	-0,3	0,3	0,2
60 - 69	1,6	2,5	2,1
70 und älter	8,7	8,4	10,5
Insgesamt	0,7	0,8	1,1

1) Wahlbeteiligung Männer minus Wahlbeteiligung Frauen. – 2) Ohne Briefwähler. – B = Bundestagswahl, L = Landtagswahl.

In der Altersgruppe der 21- bis 24-Jährigen haben die Männer heute einen leichten Vorsprung gegenüber den Frauen; das war früher anders. Bei dieser Bundestagswahl war die Wahlbeteiligung der Männer um 0,3 Prozentpunkte höher als die der Frauen. Bei der Wahl 1990 lag in dieser Altersgruppe die Beteiligung der Frauen noch um zwei Prozentpunkte höher als die der Männer.

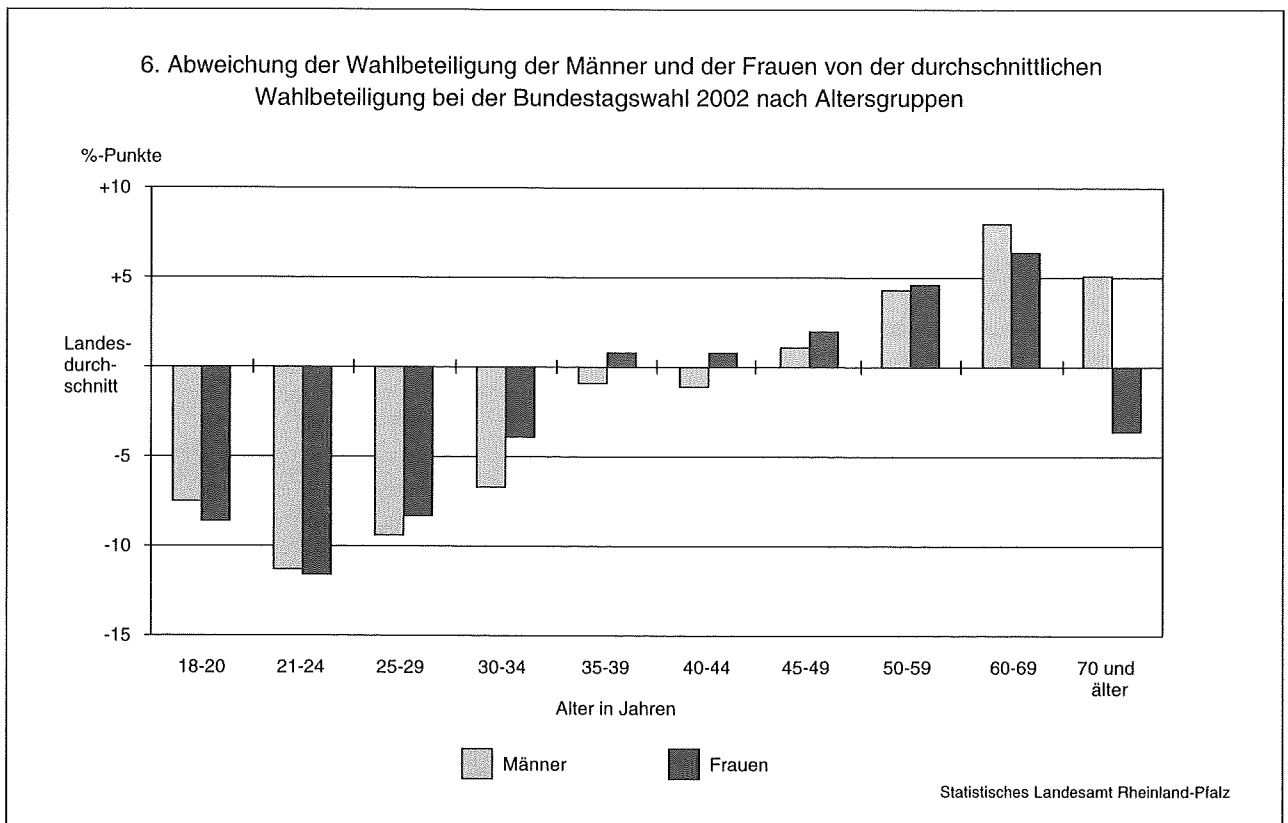
Auch die Entwicklung der Abweichungen der Wahlbeteiligung nach Geschlecht und Altersgruppen von der landesdurchschnittlichen Wahlbeteiligung ergibt für die Bundestagswahl 2002 ein interessantes Bild.

Bei dieser Bundestagswahl war – wie bereits 1990 – die Wahlbeteiligung bei den 18- bis 39-jährigen Männern unterdurchschnittlich. Am stärksten unter dem landesdurchschnittlichen Wert der Wahlbeteiligung lagen mit mehr als elf Prozentpunkten die 21- bis 24-jährigen Männer. Unter dem Durchschnitt liegen nun aber auch die 40- bis 44-jährigen Männer. Bei der Wahl 1990 erzielten sie noch eine deutlich über dem Durchschnitt liegende Wahlbeteiligung. Bei den Frauen war die Beteiligung wie 1990 auch diesmal in der Altersgruppe der 18- bis 34-Jährigen unterdurchschnittlich. Am stärksten wichen die 21- bis 24-jährigen Frauen vom Landesdurchschnitt nach unten ab; ihre Wahlbeteiligung war um 11,6 Prozentpunkte schlechter als im Landesdurchschnitt. Anders als bei den Männern war bei den Frauen auch die Beteiligung der über 70-Jährigen erheblich geringer als die Wahlbeteiligung insgesamt. Die über 70-jährigen Frauen lagen um 3,6 Prozentpunkte unter dem Landeswert der Wahlbeteiligung, die über 70-jährigen Männer dagegen übertrafen den Landeswert um 5,1 Prozentpunkte. Am höchsten über der durchschnittlichen Wahlbeteiligung lagen – wie schon 1990 – die 60- bis 69-jährigen Männer; 2002 betrug die positive Abweichung in dieser Altersgruppe acht Prozentpunkte.

22. Abweichung der Wahlbeteiligung der Männer und der Frauen von der durchschnittlichen Wahlbeteiligung bei den Bundestagswahlen 2002 und 1990 sowie bei der Landtagswahl 2001 nach Altersgruppen

Alter in Jahren	B 2002	B 1990 ¹⁾	L 2001
Abweichung in %-Punkten			
Männer			
18 - 20	-7,5	-7,4	-11,5
21 - 24	-11,3	-11,5	-18,2
25 - 29	-9,4	-9,4	-18,5
30 - 34	-6,7	-5,9	-15,7
35 - 39	-0,9	-1,1	-6,7
40 - 44	-1,1	3,5	-4,7
45 - 49	1,1	6,6	0,4
50 - 59	4,3	7,2	8,0
60 - 69	8,0	9,2	15,9
70 und älter	5,1	2,1	15,0
Zusammen	0,4	0,4	0,6
Frauen			
18 - 20	-8,6	-10,9	-16,1
21 - 24	-11,6	-9,5	-23,8
25 - 29	-8,3	-9,2	-18,6
30 - 34	-3,9	-3,5	-12,7
35 - 39	0,8	0,7	-6,3
40 - 44	0,8	3,7	-4,4
45 - 49	2,0	5,1	0,5
50 - 59	4,6	6,9	7,8
60 - 69	6,4	6,7	13,8
70 und älter	-3,6	-6,3	4,5
Zusammen	-0,3	-0,4	-0,5

1) Ohne Briefwähler. – B = Bundestagswahl, L = Landtagswahl.



3. Einfluss von Alter und Geschlecht auf die Wahlentscheidung

Die Bundestagswahl am 22. September 2002 war durch einen weiteren Rückgang der Wahlbeteiligung, durch einen Rückgang des Stimmenanteils der SPD und durch unterschiedlich starke Zunahmen der Stimmenanteile von CDU, FDP und GRÜNEN geprägt.

Neben den Zusammenhängen zwischen demographischen, sozialen sowie ökonomischen Merkmalen und dem Wahlverhalten sind auch Anhaltspunkte zur alters- und geschlechtsspezifischen Struktur der Wählerschaft der Parteien von besonderem Interesse.

SPD bei Frauen stärker als bei Männern

Bei der Bundestagswahl 2002 erreichte die SPD bei Frauen mit 39,5 Prozent erstmals – jedenfalls soweit Ergebnisse der repräsentativen Wahlstatistik vorliegen – bei Bundestagswahlen in Rheinland-Pfalz einen um rund drei Prozentpunkte höheren Stimmenanteil als bei Männern (36,6 Prozent). Bei der Bundestagswahl 1990 konnten die Sozialdemokraten bei Wählern noch einen höheren Stimmenanteil verbuchen als bei Wählerinnen. Seitdem ist der Stimmenanteil der SPD bei den Männern unverändert geblieben, bei den Frauen hat er sich allerdings um gut vier Prozentpunkte erhöht.

Der jetzt bei Wählerinnen höher als bei Wählern liegende SPD-Anteil war bereits bei der Landtagswahl 2001

in Rheinland-Pfalz zu beobachten. Damals wählten Frauen mit 45,6 Prozent bereits häufiger die Sozialdemokraten als Männer (43,7 Prozent).

CDU erstmals bei Männern stärker

Die CDU erhielt bei der jetzigen Bundestagswahl, anders als in früheren Jahren (bis 1990), mit 39,7 Prozent bei den Wählerinnen erstmalig einen etwas niedrigeren Stimmenanteil als bei den Männern, die zu 40,7 Prozent den Christdemokraten ihre Stimme gaben. Gegenüber 1990 verlor die CDU aber bei Frauen mit einem Rückgang um über acht Prozentpunkte deutlich stärker als bei Männern, bei denen der Stimmenanteil nur um rund vier Prozentpunkte zurückging. Damit setzte sich der langfristige Trend bei den Wählerinnen, die zu einem immer geringeren Anteil für die CDU stimmten, fort. Noch 1983 hatte mehr als die Hälfte der Frauen die CDU gewählt. Bei der Wahl 1987 erreichte die Partei noch knapp 47 Prozent der weiblichen Wähler.

FDP mehr männliche Wähler

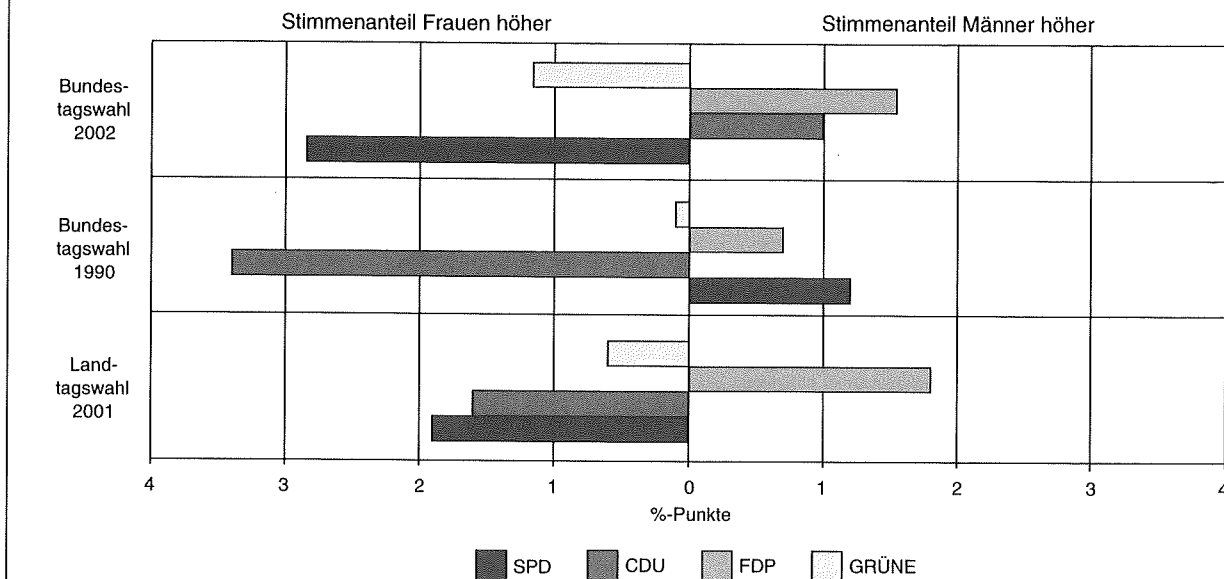
Die FDP fand seit 1983 immer mehr männliche als weibliche Wähler. Auch bei der jetzigen Wahl gaben Männer anteilmäßig (10,2 Prozent) den Liberalen häufiger ihre Stimme als Frauen, von denen 8,6 Prozent für diese Partei votierten. Auch bei der letzten Landtagswahl wurde zwischen Wählerinnen und Wählern ein ähnlich großer Abstand registriert wie bei der aktuellen Bundestagswahl.

23. Wahlbeteiligung und Stimmabgabe bei den Bundestagswahlen 1980 bis 2002 sowie bei der Landtagswahl 2001 nach Geschlecht

Wahl ¹⁾	Wahl- beteiligung	Von 100 Stimmen waren ungültig	Von 100 gültigen Stimmen entfielen auf				
			SPD	CDU	FDP	GRÜNE	Sonstige
	%	Anzahl					
Insgesamt							
B 1980	89,2	1,2	42,9	45,7	9,7	1,2	0,5
B 1983	90,1	1,8	38,5	49,7	6,9	4,4	0,5
B 1987	86,0	1,2	37,5	45,4	8,8	7,0	1,3
B 1990	80,0	1,5	35,9	46,4	10,2	3,7	3,8
B 2002	80,1	1,6	38,1	40,2	9,4	7,9	4,4
L 2001	62,9	2,3	44,7	35,2	7,5	5,6	7,0
Männer							
B 1980	89,5	1,0	42,9	45,5	9,5	1,4	0,7
B 1983	90,7	1,4	38,3	48,5	7,5	5,0	0,7
B 1987	86,6	1,1	38,0	43,8	9,2	7,2	1,8
B 1990	80,4	1,3	36,5	44,6	10,6	3,6	4,7
B 2002	80,5	1,4	36,6	40,7	10,2	7,3	5,1
L 2001	63,5	1,9	43,7	34,4	8,5	5,3	8,2
Frauen							
B 1980	88,9	1,4	42,8	45,8	10,0	1,1	0,3
B 1983	89,5	2,1	38,6	50,8	6,4	3,8	0,4
B 1987	85,5	1,3	36,9	46,9	8,4	6,8	1,0
B 1990	79,6	1,6	35,3	48,0	9,9	3,7	3,1
B 2002	79,8	1,7	39,5	39,7	8,6	8,5	3,6
L 2001	62,4	2,6	45,6	36,0	6,7	5,9	5,9

1) Bundestagswahl 2002 und Landtagswahl 2001 einschließlich Briefwähler. – B = Bundestagswahl, L = Landtagswahl.

7. Differenz zwischen den Stimmenanteilen ausgewählter Parteien bei Frauen und Männern bei den Bundestagswahlen 2002 und 1990¹⁾ sowie bei der Landtagswahl 2001



1) Ohne Briefwähler.

Statistisches Landesamt Rheinland-Pfalz

GRÜNE erneut bei Wählerinnen stärker

Die GRÜNEN, die bei ihren ersten Wahlteilnahmen 1980, 1983 und 1987 bei den Männern mehr Anklang fanden als bei den Frauen bzw. 1990 bei beiden Geschlechtern annähernd gleiche Werte erzielten, erreichten jetzt bei den Wählern einen geringeren Stimmenanteil als bei den Wählerinnen; Frauen wählten nämlich mit 8,5 Prozent etwas häufiger die GRÜNEN als Männer (7,3 Prozent). Ähnliche Beobachtungen wurden auch bei den vorhergehenden Landtagswahlen gemacht.

Wählerinnen mittleren Alters haben ihr Stimmverhalten seit 1990 stark verändert

Die Teilnahme an den zurückliegenden Bundestagswahlen war bei jüngeren und älteren Wählerinnen und Wählern immer sehr unterschiedlich ausgeprägt. Bei Frauen und Männern der verschiedenen Altersgruppen sind Änderungen in der Präferenz für einzelne Parteien zu beobachten. Da die steigende Zahl älterer Menschen und deren immer noch wesentlich höhere Wahlbeteiligung einen gewissermaßen „überdurchschnittlichen“ Einfluss auf das Wahlergebnis haben, kommt dem Wahlverhalten Älterer eine gestiegene und weiter steigende Bedeutung zu.

Die Frage, in welcher der untersuchten Altersgruppen eine Partei im Zeitablauf den größten Zuspruch gefunden hat, ist nicht immer eindeutig zu beantworten. Im Verlauf der verschiedenen Wahlen sind Veränderungen in der Stärke, aber auch in der Richtung zu beobachten.

Bei der Bundestagswahl 1990 lagen die Sozialdemokraten bei den über 60-jährigen Wählern mit knapp 34 Prozent sehr deutlich unter dem Anteilsergebnis der CDU, die mehr als die Hälfte der Wähler dieses Alters für sich gewinnen konnte. Der Abstand von fast 17 Prozentpunkten verringerte sich bei der aktuellen Wahl auf nunmehr 12,2 Prozentpunkte, blieb damit aber enorm groß. Deutlich stärkere Veränderungen gab es bei den gleichaltrigen Wählerinnen. Frauen dieses Alters gaben 1990 noch zu über 56 Prozent ihre Stimme den Christdemokraten und zu 32 Prozent der SPD. Jetzt votierten 48,2 Prozent der über 60-jährigen Wählerinnen für die CDU, gut acht Prozentpunkte weniger als vor zwölf Jahren. Für die SPD stimmten 39,1 Prozent dieser Wählerinnen, ein Anstieg des Stimmenanteils um über sieben Prozentpunkte. Die Differenz zwischen den Anteilswerten von CDU- und SPD-Wählerinnen lag aber noch immer bei gut neun Prozentpunkten.

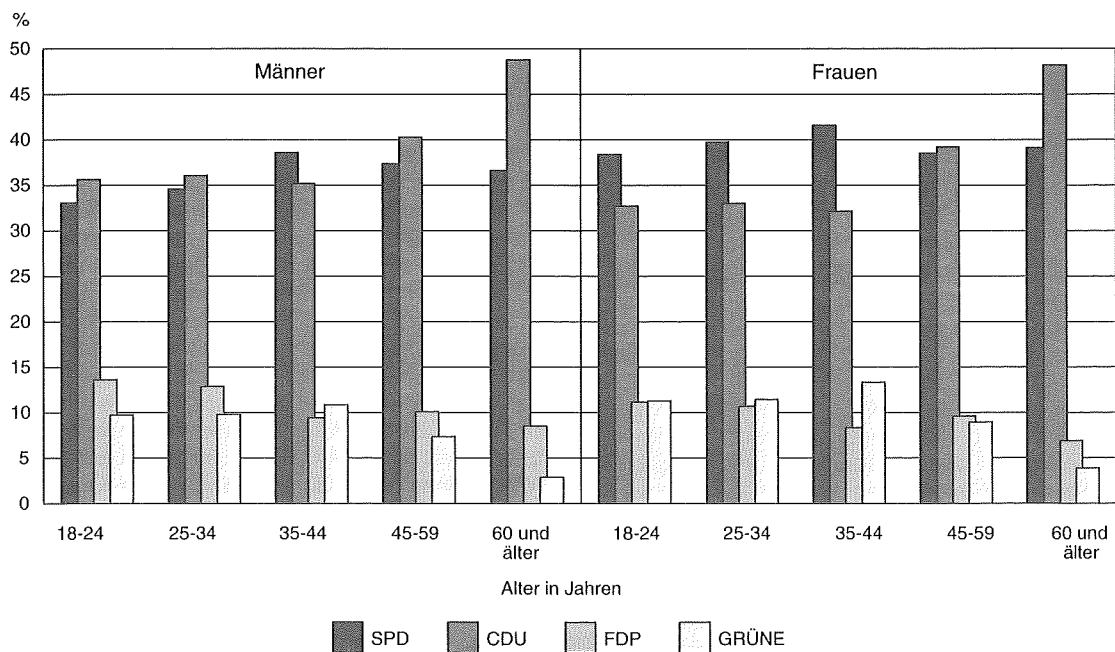
Bei dieser Wahl schnitt die FDP bei den über 60-jährigen Wählern mit einem Anteil von 8,5 Prozent um 1,6 Prozentpunkte besser ab als bei den gleichaltrigen Wählerinnen. Die GRÜNEN verzeichneten mit einem Stimmenanteil von 3,9 Prozent bei älteren Wählerinnen und 2,9 Prozent bei den über 60-jährigen Wählern ein weit unterdurchschnittliches Ergebnis; 1990 lagen die Anteilswerte sogar jeweils deutlich unter ein Prozent.

Die größten Verschiebungen zwischen den beiden großen Parteien gab es in der Altersgruppe der 45- bis 59-Jährigen. Wählten 1990 noch gut 34 Prozent die SPD und mehr als 49 Prozent die CDU (Differenz: 15,4 Prozentpunkte), so lagen die Anteile bei der jetzigen Wahl mit 37,9 bzw. 39,7 Prozent um weniger als zwei Prozentpunkte auseinander. Auch in diesem Fall spielten die Veränderungen bei den Wählerinnen dieser Altersgruppe die wichtigere Rolle. Bei den Männern ging der Anteilswert der CDU seit 1990 um 7,3 Prozentpunkte zurück, der der SPD stieg um 1,7 Prozentpunkte. Bei den Frauen nahm im gleichen Zeitraum der Anteil der CDU um über zwölf Prozentpunkte ab, während die Sozialdemokraten ihren Anteil gleichzeitig um fast sechs Prozentpunkte erhöhen konnten.

24. Wahlbeteiligung und Stimmabgabe bei der Bundestagswahl 2002 nach Geschlecht und Altersgruppen

Alter in Jahren	Wahl- beteiligung	Von 100 Stimmen waren ungültig	Von 100 gültigen Stimmen entfielen auf				
			SPD	CDU	FDP	GRÜNE	Sonstige
	%	Anzahl					
Insgesamt							
18 - 24	70,1	0,8	35,7	34,2	12,4	10,5	7,2
25 - 34	73,3	0,9	37,1	34,6	11,8	10,6	5,9
35 - 44	80,0	1,1	40,1	33,7	8,9	12,1	5,3
45 - 59	83,4	1,5	37,9	39,7	9,9	8,1	4,3
60 und älter	83,5	2,4	38,0	48,5	7,6	3,4	2,5
Insgesamt	80,1	1,6	38,1	40,2	9,4	7,9	4,4
Männer							
18 - 24	70,4	0,7	33,1	35,6	13,6	9,8	7,9
25 - 34	72,3	0,9	34,6	36,1	12,9	9,8	6,7
35 - 44	79,1	1,0	38,6	35,2	9,4	10,8	6,0
45 - 59	83,2	1,4	37,4	40,3	10,1	7,4	4,9
60 und älter	86,8	2,3	36,6	48,8	8,5	2,9	3,1
Zusammen	80,5	1,4	36,6	40,7	10,2	7,3	5,1
Frauen							
18 - 24	70,7	0,9	38,4	32,7	11,2	11,3	6,4
25 - 34	75,0	1,0	39,8	33,0	10,7	11,4	5,1
35 - 44	81,6	1,3	41,6	32,1	8,3	13,3	4,6
45 - 59	84,2	1,5	38,5	39,2	9,6	8,9	3,7
60 und älter	81,2	2,6	39,1	48,2	6,9	3,9	1,9
Zusammen	79,8	1,7	39,5	39,7	8,6	8,5	3,6

8. Stimmabgabe nach Geschlecht und Altersgruppen bei der Bundestagswahl 2002



Statistisches Landesamt Rheinland-Pfalz

In der gleichen Altersgruppe verzeichneten die Liberalen bei der Bundestagswahl am 22. September 2002 bei Frauen und Männern kleinere Anteilseinbußen gegenüber 1990, wobei Männer hier, wie auch in allen anderen Altersgruppen, weiterhin etwas häufiger die FDP wählten als Frauen. Dagegen konnten die GRÜNEN bei den 45- bis 59-Jährigen im Vergleich zu 1990 ihren Stimmenanteil deutlich verbessern, bei Männern um gut sechs Prozentpunkte auf nunmehr 7,4 Prozent und bei Frauen um rund sieben Prozentpunkte auf jetzt 8,9 Prozent.

Der 1990 in der Altersgruppe der 35- bis 44-Jährigen zu beobachtende Vorsprung der CDU von 4,8 Prozentpunkten hat sich bei der jetzigen Wahl in einen Vorsprung der Sozialdemokraten (die 40,1 Prozent der Stimmen dieser Altersgruppe erhielten), von 6,4 Prozentpunkten verwandelt. Hierzu haben wieder ganz entscheidend die Wählerinnen beigetragen. Im Vergleich mit der Wahl vor zwölf Jahren büßte die CDU beim Stimmenanteil der Wähler 6,6 Prozentpunkte, bei dem der Wählerinnen jedoch 11,9 Prozentpunkte ein, während die SPD am 22. September bei Männern etwa gleich und bei Frauen um 4,2 Prozentpunkte besser abschnitt als 1990. Die FDP erreichte in dieser Altersgruppe 9,4 Prozent der Wähler und 8,3 Prozent der Wählerinnen, womit auch hier der Rückgang seit 1990 bei den Frauen (-3,3 Prozentpunkte) etwas stärker ausfiel als bei den Männern (-2,1 Prozentpunkte). Die GRÜNEN hatten bei der jetzigen Wahl im Vergleich zu 1990 in der Altersgruppe der 35- bis 44-Jährigen ihre stärksten Gewinne zu verzeichnen. Sowohl bei den Frauen (13,3 Prozent) als auch bei den Männern (10,8 Prozent) erreichten die GRÜNEN ihre Höchstwerte. Da bei der Anteilszunahme mit +8,8 Prozentpunkten bei den Wählerinnen höher aus als bei den Wählern (+6,7 Prozentpunkte).

Die 25- bis 34-Jährigen gaben bei der jetzigen Wahl zu 37,1 Prozent den Sozialdemokraten und zu 34,6 Prozent den Christdemokraten ihre Stimme. Dabei bevorzugten Wähler mit 36,1 Prozent die CDU, 34,6 Prozent gaben ihre Stimme der SPD. Bei den Wählerinnen favorisierten 39,8 Prozent die Sozialdemokraten, während 33 Prozent die Christdemokraten bevorzugten. Die Rückgänge gegenüber 1990 lagen für die CDU im Bereich von 2,6 Prozentpunkten bei Männern, aber 4,9 Prozentpunkten bei Frauen. Die Sozialdemokraten verloren im Vergleich zur Bundestagswahl 1990 bei den Wählern 5,4 Prozentpunkte, bei den Wählerinnen jedoch nur 1,3 Prozentpunkte.

In dieser Altersgruppe der 25- bis 34-Jährigen verzeichnete die FDP bei der jetzigen Abstimmung gegenüber der Wahl von 1990 bei Wählern einen höheren Stimmenanteil (+3 Prozentpunkte) und erreichte mit 12,9 Prozent ein deutlich überdurchschnittliches Ergebnis. Auch bei den Wählerinnen wurde, trotz eines mit 1,4 Prozentpunkten geringeren Zuwachses, ein Anteil von 10,7 Prozent registriert, der über dem Landesergebnis der Partei lag. Die GRÜNEN konnten gegenüber 1990 ihren Stimmenanteil bei den Wählerinnen um fast drei Prozentpunkte verbessern und lagen mit 11,4 Prozent deutlich über dem Landesergebnis der Partei. Bei den Wählern stieg der Anteilswert um 2,6 Prozentpunkte auf jetzt 9,8 Prozent.

Bei den Jungwählern unter 25 Jahren verlor die CDU im Vergleich zur Wahl vor zwölf Jahren insgesamt gut vier Prozentpunkte und erreichte jetzt 34,2 Prozent. Die Verluste der Christdemokraten sind in dieser Altersgruppe gleichermaßen auf die Anteilsabnahmen bei Wählern und Wählerinnen zurückzuführen. Von den jungen Männern votierten 35,6 Prozent, von den Wählerinnen dieses Alters

32,7 Prozent für die CDU. Die SPD erhielt bei der aktuellen Wahl in dieser Altersgruppe bei den Männern 33,1 Prozent der Stimmen und lag damit hinter der CDU. Bei den Frauen wählten 38,4 Prozent die SPD, die damit besser abschnitt als die CDU.

Die Liberalen schnitten bei den Jungwählern besser ab als in den übrigen Altersgruppen. Am 22. September gaben bei den Männern 13,6 Prozent, bei den Frauen 11,2 Prozent ihre Stimme der FDP. Im Vergleich mit 1990 haben sich die Stimmenanteile bei den Männern um 2,8 und bei den Frauen um 0,5 Prozentpunkte erhöht. Die GRÜNEN verzeichneten ebenfalls Zunahmen bei den Stimmenanteilen der Jüngeren. Wählten 1990 gut neun Prozent der unter 25-jährigen Wählerinnen diese Partei, waren es bei der jetzigen Wahl 11,3 Prozent. Bei den Wählern beträgt der Stimmenanteil jetzt 9,8 Prozent, das waren 1,8 Prozentpunkte mehr als 1990.

Über 43 Prozent der CDU-Wählerinnen sind 60 Jahre und älter

Ergänzend zu der Darstellung der Anteile der Parteien in den einzelnen Altersgruppen lassen sich in der repräsentativen Wahlstatistik auch Altersstrukturen für die Wähler der jeweiligen Partei darstellen. Vergleiche mit der Altersgliederung der Wahlberechtigten oder der Gesamtwählerschaft zeigen, ob eine Partei alle Wählerschichten gleichermaßen ansprechen konnte oder ob ihre Wählerschaft jünger oder älter als im Durchschnitt ist.

Die zahlenmäßig dominierende Altersgruppe bei den Wahlberechtigten sind die über 60-Jährigen, die bei der jetzigen Wahl einen Anteil von fast einem Drittel ausmachten. Wegen der in dieser Gruppe überdurchschnittlichen Wahlbeteiligung von über 83 Prozent stellten die über 60-Jährigen ein Drittel aller Wähler. Bedingt durch die Unterschiede in der Altersgliederung der beiden Geschlechter waren bei der jetzigen Wahl fast 29 Prozent der wahlberechtigten Männer 60 Jahre und älter, bei den Frauen lag der Anteil mit knapp 36 Prozent noch wesentlich höher. Auch in der Wahlbeteiligung dieser Altersgruppe (Männer: 87 Prozent, Frauen: 81,2 Prozent) zeigten sich deutliche Unterschiede, wodurch im Ergebnis 30,2 Prozent der Wähler und 36 Prozent der Wählerinnen zu den über 60-Jährigen gehörten.

Bei den SPD-Wählern waren rund 30 Prozent, bei den Wählerinnen über 35 Prozent in diesem Alter. Damit zeigten sich für beide Geschlechter unter dem Durchschnitt der jeweiligen Gesamtwählerschaft dieser Altersgruppe liegende Anteilswerte der SPD. Anders sah die Lage bei den Wählern und Wählerinnen aus, die der CDU ihre Stimme gaben. In deren männlicher Wählerschaft gehörten fast 36 Prozent, bei den Wählerinnen der Partei sogar über 43 Prozent zu den Älteren über 60 Jahren. Bei beiden Parteien stiegen im Vergleich mit 1990 sowohl für Männer als auch für Frauen die Anteile der Älteren schneller als der ebenfalls zunehmende Anteil an den Wahlberechtigten bzw. Wählern insgesamt. Damit zeigt sich eine zunehmende Bedeutung dieser Altersgruppe. Für die Liberalen votierende Männer und Frauen gehörten im Vergleich mit der jeweiligen Gesamtwählerschaft dieser Altersgruppe in deutlich geringerem Umfang zu den über 60-Jährigen. Bei den GRÜNEN, deren Wählerschaft im Durchschnitt ebenfalls deutlich jünger ist, hatten die Älteren weit unterdurchschnittliche Anteile. So gehörten nur 11,8 Prozent der Wähler und 16,2 Prozent der Wählerinnen dieser Partei zu den über 60-Jährigen.

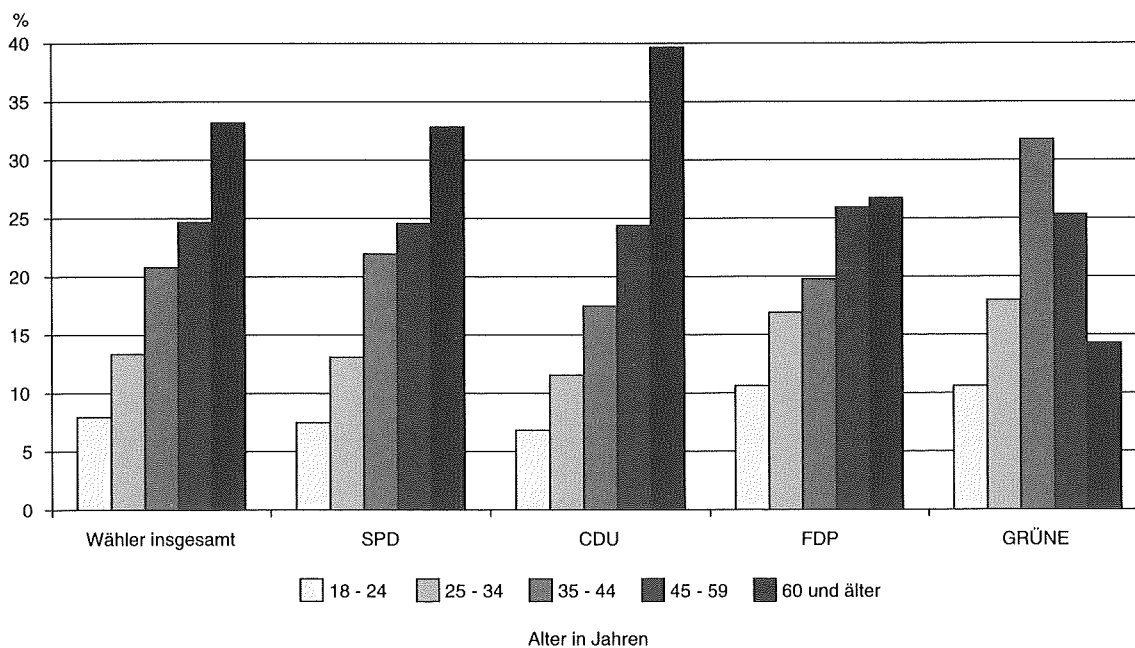
25. Alter und Geschlecht der Wahlberechtigten, der Wähler insgesamt sowie Wähler der Parteien bei der Bundestagswahl 2002

Alter in Jahren	Von 100 Wahlberechtigten entfielen auf die jeweilige Altersgruppe	Von 100 Wählern entfielen auf die jeweilige Altersgruppe	Von 100 Stimmen der ... entfielen auf die jeweilige Altersgruppe				
			SPD	CDU	FDP	GRÜNE	Sonstige
Insgesamt							
18 - 24	8,7	8,0	7,5	6,8	10,6	10,6	13,2
25 - 34	14,1	13,4	13,1	11,6	16,9	18,0	18,3
35 - 44	20,8	20,8	22,0	17,5	19,8	31,8	25,5
45 - 59	24,1	24,7	24,6	24,4	26,0	25,4	24,4
60 und älter	32,4	33,2	32,8	39,7	26,7	14,3	18,6
Männer							
18 - 24	9,2	8,5	7,7	7,5	11,5	11,4	13,2
25 - 34	14,8	14,0	13,3	12,5	17,9	18,8	18,5
35 - 44	21,9	21,7	23,0	18,9	20,2	32,3	25,5
45 - 59	25,3	25,6	26,1	25,3	25,4	25,7	24,4
60 und älter	28,8	30,2	29,9	35,8	25,1	11,8	18,4
Frauen							
18 - 24	8,2	7,4	7,3	6,2	9,7	10,0	13,2
25 - 34	13,4	12,8	12,9	10,7	15,9	17,3	18,1
35 - 44	19,8	19,9	21,1	16,2	19,3	31,4	25,5
45 - 59	23,0	23,8	23,3	23,6	26,6	25,1	24,4
60 und älter	35,7	36,0	35,4	43,4	28,5	16,2	18,8

Die Altersgruppe der 45- bis 59-Jährigen hatte an der Gesamtzahl der Wähler einen Anteil von rund einem Viertel. Auch in der Wählerschaft der vier aus Rheinland-Pfalz wieder in den Bundestag eingezogenen Parteien lagen die Anteile mit Werten zwischen 24,4 Prozent (CDU) und 26 Prozent (FDP) in einer ähnlichen Größenordnung. Auch die Unterschiede zwischen den Geschlechtern waren nicht so gravierend wie bei den über 60-Jährigen. Weniger gleich-

mäßig war das Bild in der Altersgruppe der 35- bis 44-Jährigen. Während in der Gesamtwählerschaft und bei den Wählerinnen und Wählern der SPD sowie der FDP etwa jeder Fünfte in diesem Alter war, gehörten von den für die Christdemokraten votierenden Bürgerinnen und Bürgern gut 17 Prozent zu dieser Altersgruppe. In der GRÜNE-Wählerschaft machte diese Altersgruppe dagegen einen Anteil von fast 32 Prozent aus. Gegenüber 1990 ist das

9. Altersstruktur der Wähler insgesamt und der Wähler ausgewählter Parteien bei der Bundestagswahl 2002



Statistisches Landesamt Rheinland-Pfalz

eine Zunahme um fast zwölf Prozentpunkte, während die Anteile bei SPD, CDU und FDP geringer stiegen oder nahezu unverändert blieben.

Von der Gesamtheit der Wahlberechtigten waren zuletzt 22,8 Prozent unter 35 Jahre alt. Die unterdurchschnittliche Wahlbeteiligung dieses Bevölkerungsteils führte dazu, dass der Anteil dieser Altersgruppe bei den Wählerinnen und Wählern nur bei gut 21 Prozent lag. Während die Anteile bei der SPD- und der CDU-Wählerschaft mit 20,6 bzw. 18,4 Prozent unterdurchschnittliche Werte erreichten, waren bei den Wählerinnen und Wählern der Liberalen und der GRÜNEN unter 35-Jährige deutlich stärker vertreten. Bei den für die FDP stimmenden Bürgerinnen und Bürgern waren 27,5 Prozent zwischen 18 und 35 Jahre alt, bei den GRÜNEN hatte diese Altersgruppe einen Anteil von 28,6 Prozent. Im Vergleich mit den Ergebnissen der Bundestagswahl 1990, bei der noch rund 29 Prozent der Gesamtwählerschaft zu dieser Altersgruppe gehörten, hat sich in der Wählerschaft der Sozial- und Christdemokraten der Anteil der unter 35-Jährigen überdurchschnittlich verringert. Bei den Freien Demokraten ist der Anteil geringfügig um einen Prozentpunkt zurückgegangen. Demgegenüber war bei den GRÜNEN ein starker Rückgang dieser jüngeren Wählerinnen und Wähler an der Wählerschaft der Partei insgesamt zu beobachten. Vor zwölf Jahren waren noch 64,4 Prozent der GRÜNE-Wählerschaft jünger als 35 Jahre. Einmal mehr zeigt sich hier das Hineinwachsen eines großen Teils ihrer Wähler in höhere Altersjahrgänge. Ganz deutlich ist dies bei den 25- bis 34-Jährigen zu sehen, die 1990 noch einen Anteil von 39 Prozent an der gesamten Wählerschaft der GRÜNEN ausmachten und bei der jetzigen Wahl nur noch 18 Prozent der gesamten Wähler der Partei stellten.

CDU- und FDP-Wähler nutzen Briefwahl häufiger

Erstmalig bei einer Bundestagswahl wurden jetzt durch die zusätzliche Einbeziehung von Briefwahlbezirken in die repräsentative Wahlstatistik auch Ergebnisse über Briefwähler ermittelt. Das eröffnet die Möglichkeit zu untersuchen, ob und in welchem Umfang sich Wähler, die in einem Stimmlokal abstimmen, von Briefwählern hinsichtlich der Präferenzen für die verschiedenen Parteien unterscheiden.

Der Vergleich zwischen Urnen- und Briefwahl macht deutlich, dass die Wähler verschiedener Parteien in unterschiedlichem Maße von der Briefwahlmöglichkeit Gebrauch machen. Die Sozialdemokraten haben so bei den Urnenwählern mit 39 Prozent einen leicht über dem Gesamtergebnis (38,1 Prozent) liegenden Stimmenanteil; bei den Briefwählern liegen sie mit 34,3 Prozent um 4,7 Prozentpunkte niedriger. Diese Unterschiede zeigten sich übrigens in allen Altersgruppen und bei beiden Geschlechtern. Mit über fünf Prozentpunkten besonders hoch war die Differenz bei über 60-jährigen Wählerinnen und Wählern. Die CDU erzielte bei Briefwählern mit einem Anteil von 42,4 Prozent einen über ihrem Gesamtergebnis von 40,2 Prozent liegenden Wert; die Urnenwähler entschieden sich entsprechend leicht unterdurchschnittlich mit 39,7 Prozent für die Christdemokraten. Speziell bei Frauen und Männern höheren Alters lagen die Briefwahlergebnisse der CDU um drei bis vier Prozentpunkte über den Ergebnissen, die sie bei Wählern dieses Alters in den Stimmlokalen erzielen konnte. Durchgängig höher als bei der Urnenwahl fielen die Briefwahlergebnisse der Liberalen aus. In der Gesamtheit gaben neun Prozent der Urnen-, aber 11,2 Prozent der Briefwähler ihre Zweitstimme der FDP. Der Schwerpunkt lag hier bei Wählerinnen und Wählern im Alter von 45 bis 60 Jahren. Bei den GRÜNEN war die Gesamtdifferenz zwischen den Ergebnissen im Stimmlokal

26. Stimmabgabe bei der Bundestagswahl 2002 nach Urnen- und Briefwahl

Alter in Jahren	Von 100 gültigen Stimmen entfielen auf				
	SPD	CDU	FDP	GRÜNE	Sonstige
Bei Urnenwahl					
18 - 24	36,1	34,6	12,2	9,7	7,3
25 - 34	38,0	34,6	11,3	10,0	6,1
35 - 44	40,7	33,7	8,6	11,6	5,3
45 - 59	38,7	39,7	9,2	8,2	4,2
60 und älter	39,2	47,6	7,2	3,5	2,5
Insgesamt	39,0	39,7	9,0	7,9	4,4
Bei Briefwahl					
18 - 24	33,1	32,1	13,6	14,8	6,4
25 - 34	32,9	34,4	14,1	13,4	5,2
35 - 44	35,8	33,7	10,6	14,8	5,1
45 - 59	34,4	39,9	13,1	8,0	4,6
60 und älter	34,2	51,1	9,1	3,3	2,4
Insgesamt	34,3	42,4	11,2	8,2	3,9
Differenz: Briefwahl minus Urnenwahl					
18 - 24	-3,0	-2,5	1,4	5,1	-0,9
25 - 34	-5,1	-0,2	2,8	3,4	-0,9
35 - 44	-4,9	0,0	2,0	3,2	-0,2
45 - 59	-4,3	0,2	3,9	-0,2	0,4
60 und älter	-5,0	3,5	1,9	-0,2	-0,1
Insgesamt	-4,7	2,7	2,2	0,3	-0,5

und bei der Briefwahl mit 0,3 Prozentpunkten zwar gering, fiel aber bei den unter 25-Jährigen mit gut fünf Prozentpunkten zu Gunsten der Briefwahl sehr deutlich aus, während vor allem Frauen über 45 Jahren bei der Briefwahl seltener als im Stimmlokal für diese Partei votierten.

4. Nutzung des Stimmensplittings

Bei Bundestagswahlen haben die Wählerinnen und Wähler zwei Stimmen; die Erststimme geht an einen Wahlkreisbewerber, die Zweitstimme an eine Partei. Die Wählerinnen und Wähler können mit ihrer Erststimme einen Bewerber gleich welcher Partei wählen und ihre Zweitstimme einer anderen Partei geben, d. h. sie haben die Möglichkeit zum Stimmensplitting.

CDU-Wählerinnen und -Wähler machten am wenigsten vom Stimmensplitting Gebrauch

Die Wählerinnen und Wähler der CDU haben bei der Bundestagswahl 2002 am wenigsten von der Möglichkeit zum Stimmensplitting Gebrauch gemacht. Von 1 000 Wählerinnen und Wählern, die mit ihrer Zweitstimme die CDU gewählt haben, gaben bei dieser Bundestagswahl nur 69 dem Bewerber einer anderen Partei ihre Erststimme. Etwas häufiger nahmen SPD-Wählerinnen und -Wähler ein Stimmensplitting vor. Von 1 000 Wählern haben 97 dem Bewerber einer anderen Partei ihre Erststimme gegeben.

Sehr viel stärker als bei den beiden großen Parteien nutzen traditionell die Wählerinnen und Wähler der FDP und der GRÜNEN das Stimmensplitting. Die Wähler einer „kleinen Partei“ gehen davon aus, dass der Direktkandidat einer kleinen Partei in dem Wahlkreis, in dem sie wählen, keine Mehrheitschance hat. Deshalb entscheiden sich die Wähler dieser Partei sehr bewusst für den Kandidaten einer „großen Partei“.

27. Wählerinnen und Wähler, die bei den Bundestagswahlen 2002 und 1990 sowie bei der Landtagswahl 2001 mit ihrer Erst- bzw. Wahlkreisstimme eine andere Partei gewählt haben, nach Geschlecht

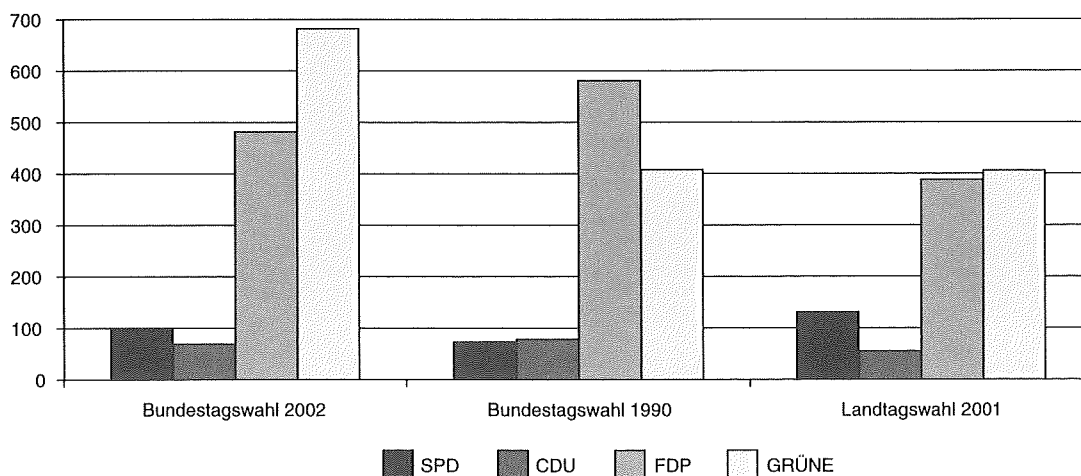
Zweit- bzw. Landesstimme	B 2002	B 1990 ¹⁾	L 2001
Anzahl je 1 000 Wähler			
Insgesamt			
SPD	97	73	131
CDU	69	78	55
FDP	482	504	388
GRÜNE	681	364	406
Männer			
SPD	89	70	124
CDU	70	80	56
FDP	499	518	420
GRÜNE	705	377	431
Frauen			
SPD	105	76	134
CDU	68	77	54
FDP	463	492	349
GRÜNE	664	353	384

1) Ohne Briefwähler. – B = Bundestagswahl, L = Landtagswahl.

Für die FDP fällt auf, dass 2002 die Zahl ihrer Zweitstimmen-Wählerinnen und -Wähler, die anderen Parteien die Erststimme gegeben haben, im Vergleich zu 1990 geringer geworden ist. Bei der Wahl 1990 gaben 504 von 1 000 Wählern, die der FDP ihre Zweitstimme gegeben haben, anderen Parteien ihre Erststimme. Bei der Bundestagswahl 2002 entschieden sich nur noch 482 von 1 000 FDP-Wählern dazu, ihre Erststimme einer anderen Partei zu geben.

10. Wählerinnen und Wähler, die bei den Bundestagswahlen 2002 und 1990¹⁾ sowie bei der Landtagswahl 2001 mit ihrer Erst- bzw. Wahlkreisstimme eine andere Partei gewählt haben

(bezogen auf jeweils 1 000 Zweit- bzw. Landesstimmen der Partei)



1) Ohne Briefwähler.

Statistisches Landesamt Rheinland-Pfalz

Wie bereits 1990 profitierten auch bei dieser Wahl vor allem die Christdemokraten von dem Stimmensplitting der Wählerinnen und Wähler, die mit ihrer Zweitstimme die FDP wählten. Im Vergleich zu 1990 war die Zahl der Erststimmen, die von diesen Wählern an CDU-Direktkandidaten vergeben wurden, sogar noch größer. Vor zwölf Jahren gingen von 1 000 Zweitstimmen-Wählerinnen und -Wählern der FDP 305 Erststimmen an Unionskandidaten, diesmal waren es 343.

Zurückgegangen ist dagegen die Zahl der FDP-Wählerinnen und -Wähler, die mit ihrer Erststimme die SPD wählten. Bei der jetzigen Bundestagswahl wählten von 1 000 Wählerinnen und Wählern, die mit ihrer Zweitstimme die FDP gewählt haben, nur noch 117 die SPD; bei der Wahl 1990 waren es noch 152 gewesen.

Am stärksten haben bei der Bundestagswahl 2002 die Zweitstimmen-Wählerinnen und -Wähler der GRÜNEN das Stimmensplitting genutzt, und zwar vor allem zugunsten der SPD. Von 1 000 Wählerinnen und Wählern, die den GRÜNEN ihre Zweitstimme gaben, haben insgesamt 681 den Direktkandidaten anderer Parteien ihre Erststimme gegeben, davon gingen die meisten – nämlich 602 Stimmen – an die Direktkandidaten der Sozialdemokraten. Bei der Bundestagswahl 1990 gaben nur 364 von 1 000 Zweitstimmen-Wählerinnen und -Wählern der GRÜNEN ihre Erststimme den Kandidaten anderer Parteien. Sozialdemokratische Direktkandidaten erhielten damals nur 280 Erststimmen von GRÜNE-Wählerinnen und -Wählern.

Erstwählerinnen und -wähler splitten am häufigsten

Sowohl bei den beiden großen Parteien SPD und CDU als auch bei den beiden kleineren Parteien FDP und GRÜNE haben unter den Zweitstimmen-Wählerinnen und -Wählern dieser Parteien die 18- bis 20-Jährigen am häufigsten ihre Erststimme an andere Parteien vergeben.

Bei den beiden großen Parteien und auch bei der FDP wurde das Stimmensplitting am wenigsten von älteren Wählerinnen und Wählern genutzt. Bei den Wählerinnen und Wählern der Sozialdemokraten und bei den FDP-Wählerinnen und -Wählern haben die über 45-Jährigen unterdurchschnittlich gesplittet. Bei der CDU waren es die über 60-Jährigen, die deutlich weniger als der Durchschnitt der Wählerinnen und Wähler dieser Partei Erst- und Zweitstimme aufgeteilt haben.

Bei den GRÜNEN machten die 25- bis 44-Jährigen unterdurchschnittlich vom Stimmensplitting Gebrauch. Im Gegensatz zu den anderen Parteien wählten die über 60-jährigen Zweitstimmen-Wählerinnen und -Wähler der GRÜNEN überdurchschnittlich oft den Direktkandidaten einer anderen Partei.

Bei FDP und GRÜNEN splitten Männer häufiger als Frauen

Bei der SPD nutzten Frauen die Möglichkeit zum Stimmensplitting etwas häufiger als Männer. Bei der Union haben Männer und Frauen gleich häufig ihre Erststimme an die Direktkandidaten anderer Parteien vergeben. Bei der FDP und den GRÜNEN splitten die Männer ihre Stimmen öfter als die Frauen. Von 1 000 Zweitstimmen-Wählerinnen der FDP gaben 463 und von 1 000 Zweitstimmen-Wählern dieser Partei 500 einem Bewerber einer anderen Partei ihre Erststimme. Unter den Zweitstimmen-Wählerinnen der GRÜNEN vergaben 664 und unter den Zweitstimmen-Wählern 706 von 1 000 ihre Erststimme an Direktkandidaten anderer Parteien.

Den mit weitem Abstand häufigsten Gebrauch vom Stimmensplitting machten 2002 die 18- bis 20-Jährigen Männer, die mit ihrer Zweitstimme die GRÜNEN gewählt haben; 801 von 1 000 Wählern dieser Gruppe gaben den Wahlkreisbewerbern anderer Parteien, insbesondere den SPD-Bewerbern, ihre Erststimme.

Anhang zu den Wahlergebnissen und Analysen

1. Korrelationen zwischen den demographischen, sozialstrukturellen und ökonomischen Merkmalen und der Wahlbeteiligung bzw. den Zweitstimmenanteilen der Parteien bei den Bundestagswahlen 2002 und 1998

(Korrelationskoeffizienten nach Bravais/Pearson)

Merkmal	Wahl- beteiligung	SPD	CDU	FDP	GRÜNE	Sonstige
Bundestagswahl 2002						
Bevölkerungsdichte	-0,32	0,12	-0,31	-0,35	0,56	0,31
Ausländer	-0,31	0,06	-0,23	-0,30	0,46	0,33
Evangelische Kirchenangehörige	-0,14	0,66	-0,68	0,11	-0,09	0,57
Katholische Kirchenangehörige	0,21	-0,64	0,74	-0,02	-0,11	-0,64
Ein-Personen-Haushalte ¹⁾	-0,54	0,05	-0,29	-0,25	0,66	0,20
Haushalte mit vier und mehr Personen ¹⁾	0,50	-0,19	0,38	0,31	-0,55	-0,34
Haupt- oder Realschulabschluss	-0,04	0,10	0,26	-0,07	-0,85	-0,01
Abitur	0,18	-0,08	-0,27	0,13	0,85	-0,08
Hochschulabschluss	0,17	-0,08	-0,30	0,12	0,88	0,02
Selbständige ^{1) 2)}	0,32	-0,25	0,22	0,62	-0,20	-0,33
Arbeiter	-0,31	0,16	0,13	-0,22	-0,72	0,30
Angestellte	0,55	-0,09	-0,16	0,21	0,53	-0,05
Arbeitslose	-0,77	0,34	-0,33	-0,37	0,02	0,53
Beschäftigte in der Landwirtschaft	0,45	-0,23	0,19	0,37	-0,18	-0,02
Beschäftigte im produzierenden Gewerbe	0,14	0,20	0,01	-0,12	-0,58	0,36
Beschäftigte im Dienstleistungsbereich	0,08	-0,13	-0,15	0,09	0,67	-0,11
Beschäftigte in kleinen Arbeitsstätten ^{2) 3)}	0,60	-0,07	0,17	0,37	-0,38	-0,20
Beschäftigte in großen Arbeitsstätten ^{3) 4)}	-0,52	0,13	-0,23	-0,39	0,38	0,29
Einpendler	-0,51	0,00	-0,09	-0,19	0,31	0,05
Auspendler	0,71	-0,05	0,20	0,29	-0,48	-0,15
Bundestagswahl 1998						
Bevölkerungsdichte	-0,35	0,02	-0,25	-0,12	0,46	0,39
Ausländer	-0,33	-0,02	-0,20	-0,10	0,38	0,44
Evangelische Kirchenangehörige	-0,10	0,66	-0,74	0,03	-0,12	0,51
Katholische Kirchenangehörige	0,19	-0,61	0,78	-0,03	-0,04	-0,62
Ein-Personen-Haushalte ¹⁾	-0,60	-0,05	-0,20	-0,02	0,59	0,23
Haushalte mit vier und mehr Personen ¹⁾	0,51	-0,11	0,32	0,12	-0,43	-0,36
Haupt- oder Realschulabschluss	0,08	0,21	0,15	-0,34	-0,80	-0,08
Abitur	0,06	-0,19	-0,15	0,38	0,81	-0,02
Hochschulabschluss	0,05	-0,20	-0,18	0,39	0,81	0,10
Selbständige ^{1) 2)}	0,27	-0,25	0,23	0,58	-0,09	-0,35
Arbeiter	-0,20	0,27	0,00	-0,46	-0,68	0,24
Angestellte	0,47	-0,17	-0,09	0,37	0,48	0,05
Arbeitslose	-0,72	0,35	-0,36	-0,39	-0,03	0,45
Beschäftigte in der Landwirtschaft	0,46	-0,25	0,20	0,32	-0,17	0,02
Beschäftigte im produzierenden Gewerbe	0,25	0,28	-0,11	-0,30	-0,61	0,36
Beschäftigte im Dienstleistungsbereich	-0,02	-0,22	-0,04	0,28	0,66	-0,07
Beschäftigte in kleinen Arbeitsstätten ^{2) 3)}	0,62	-0,02	0,12	0,23	-0,33	-0,20
Beschäftigte in großen Arbeitsstätten ^{3) 4)}	-0,52	0,07	-0,19	-0,24	0,31	0,31
Einpendler	-0,53	-0,06	-0,04	-0,04	0,29	0,08
Auspendler	0,74	0,02	0,12	0,12	-0,42	-0,13

*) Angaben aus der Volkszählung bzw. Arbeitsstättenzählung 1987; die übrigen Merkmale beziehen sich auf das Jahr 1999. – 1) Einschließlich mithelfende Familienangehörige. – 2) Arbeitsstätten mit weniger als zehn Beschäftigten. – 3) Arbeitsstätten mit 100 und mehr Beschäftigten.

2. Wahlbeteiligung und Zweitstimmenanteile der Parteien bei der Bundestagswahl 2002 für ausgewählte demographische, sozialstrukturelle und ökonomische Merkmale

Merkmal Merkmalsanteile*)	Wahlbeteiligung	SPD	CDU	FDP	GRÜNE
Landesergebnis**)	79,5	38,3	40,2	9,3	7,9
Bevölkerungsdichte					
hoch	77,3	39,4	37,9	8,6	9,4
niedrig	80,2	37,9	41,9	9,6	6,7
Ausländer					
hoch	77,8	38,3	38,8	8,9	9,3
niedrig	80,0	37,7	41,9	9,6	6,7
Evangelische Kirchenangehörige					
hoch	78,8	42,6	35,4	9,6	7,4
niedrig	80,0	34,5	45,5	9,3	7,4
Katholische Kirchenangehörige					
hoch	80,0	34,5	45,6	9,3	7,4
niedrig	78,2	42,7	35,1	9,4	7,7
Ein-Personen-Haushalte ***)					
hoch	76,8	38,5	38,4	8,8	9,6
niedrig	81,2	38,0	41,4	9,5	6,9
Haushalte mit vier und mehr Personen ***)					
hoch	80,9	37,1	42,5	9,7	6,9
niedrig	76,9	38,9	38,0	8,7	9,5
Haupt- oder Realschulabschluss					
hoch	79,2	38,1	42,1	9,2	6,0
niedrig	79,6	37,2	38,6	9,7	10,4
Abitur					
hoch	80,5	37,4	39,0	9,6	10,0
niedrig	78,8	38,2	42,1	9,2	6,2
Hochschulabschluss					
hoch	79,7	37,7	38,3	9,5	10,2
niedrig	78,7	38,3	42,2	9,3	6,1
Selbständige 1) **)					
hoch	80,4	37,0	41,2	10,2	7,7
niedrig	78,5	39,1	39,0	8,4	8,6
Arbeiter					
hoch	78,4	39,0	40,9	9,0	6,3
niedrig	81,3	37,0	39,6	9,7	9,9
Angestellte					
hoch	82,3	37,0	39,6	9,9	9,3
niedrig	77,8	38,8	40,8	9,2	7,0
Arbeitslose					
hoch	76,1	40,5	38,2	8,6	7,8
niedrig	82,4	35,7	43,3	9,8	7,5
Beschäftigte in der Landwirtschaft					
hoch	81,4	35,9	42,7	10,0	7,4
niedrig	77,7	39,1	39,1	8,8	8,7
Beschäftigte im produzierenden Gewerbe					
hoch	80,3	39,3	39,9	9,1	6,9
niedrig	79,2	37,2	40,0	9,4	9,6
Beschäftigte im Dienstleistungsbereich					
hoch	80,3	37,6	39,5	9,5	9,3
niedrig	79,2	38,9	40,7	9,1	6,7
Beschäftigte in kleinen Arbeitsstätten 2) **)					
hoch	81,8	37,5	41,4	9,8	7,3
niedrig	76,6	39,4	37,8	8,7	9,4
Beschäftigte in großen Arbeitsstätten 3) **)					
hoch	76,9	39,8	37,4	8,6	9,3
niedrig	81,3	37,8	41,3	9,7	7,2
Einpendler					
hoch	76,8	38,6	38,6	9,0	9,3
niedrig	81,9	38,6	40,0	9,5	7,5
Auspendler					
hoch	81,9	38,8	40,0	10,0	7,3
niedrig	76,6	38,7	38,2	8,9	9,6

*) Hoch: Verbandsgemeinden mit dem höchsten Anteil des jeweiligen Merkmals (ein Drittel der Wahlberechtigten); niedrig: Verbandsgemeinden mit dem niedrigsten Anteil des jeweiligen Merkmals (ein Drittel der Wahlberechtigten). – **) Berechnungen auf der Basis von 95 Prozent der Wahlbezirke. – ***) Angaben aus der Volkszählung bzw. Arbeitsstättenzählung 1987; die übrigen Merkmale beziehen sich auf das Jahr 1999.

1) Einschließlich mithelfende Familienangehörige. – 2) Arbeitsstätten mit weniger als zehn Beschäftigten. – 3) Arbeitsstätten mit 100 und mehr Beschäftigten.

3. Wahlbeteiligung und Zweitstimmenanteile der Parteien bei der Bundestagswahl 1998 für ausgewählte demographische, sozialstrukturelle und ökonomische Merkmale

Merkmal Merkmalsanteile*)	Wahlbeteiligung	SPD	CDU	FDP	GRÜNE
Landesergebnis**)	83,9	41,3	39,1	7,1	6,1
Bevölkerungsdichte					
hoch	81,9	42,1	37,3	6,6	7,0
niedrig	84,7	41,3	40,4	7,1	5,4
Ausländer					
hoch	82,2	40,9	38,1	7,0	7,1
niedrig	84,8	41,2	40,5	7,1	5,3
Evangelische Kirchenangehörige					
hoch	83,4	46,3	33,7	7,2	5,6
niedrig	84,1	37,5	44,8	7,1	5,9
Katholische Kirchenangehörige					
hoch	84,2	37,5	44,8	7,1	5,9
niedrig	82,8	46,1	33,7	7,1	5,7
Ein-Personen-Haushalte **)					
hoch	81,5	41,0	37,9	7,0	7,2
niedrig	85,4	41,4	40,0	7,0	5,4
Haushalte mit vier und mehr Personen **)					
hoch	85,2	40,4	41,2	7,3	5,5
niedrig	81,5	41,5	37,5	6,9	7,1
Haupt- oder Realschulabschluss					
hoch	84,1	41,8	40,4	6,7	5,0
niedrig	83,5	39,2	38,6	8,0	7,9
Abitur					
hoch	84,2	39,5	38,9	7,9	7,7
niedrig	83,9	42,0	40,2	6,7	4,9
Hochschulabschluss					
hoch	83,6	39,8	38,2	7,7	7,7
niedrig	83,7	42,0	40,4	6,8	4,9
Selbständige 1) **)					
hoch	84,6	39,7	40,3	8,1	6,1
niedrig	83,3	42,1	37,9	6,3	6,4
Arbeiter					
hoch	83,4	42,6	38,9	6,5	4,9
niedrig	85,0	39,1	39,5	8,0	7,6
Angestellte					
hoch	85,8	39,2	39,2	8,1	7,1
niedrig	82,6	42,2	39,4	6,8	5,5
Arbeitslose					
hoch	81,4	43,7	36,9	6,3	5,9
niedrig	85,9	38,4	42,4	7,7	5,8
Beschäftigte in der Landwirtschaft					
hoch	85,6	38,7	41,8	7,8	5,7
niedrig	82,4	42,3	38,2	6,6	6,7
Beschäftigte im produzierenden Gewerbe					
hoch	84,8	42,8	38,2	6,6	5,2
niedrig	83,2	39,5	39,9	7,6	7,5
Beschäftigte im Dienstleistungsbereich					
hoch	83,9	40,0	38,9	7,7	7,3
niedrig	84,1	42,3	39,0	6,7	5,1
Beschäftigte in kleinen Arbeitsstätten 2) **)					
hoch	85,8	40,5	40,1	7,5	5,7
niedrig	81,4	42,0	37,1	6,7	7,1
Beschäftigte in großen Arbeitsstätten 3) **)					
hoch	81,7	42,5	36,7	6,6	7,0
niedrig	85,6	40,9	40,0	7,5	5,6
Einpendler					
hoch	81,7	41,2	38,0	7,1	7,1
niedrig	85,9	41,9	38,8	7,2	5,7
Auspendler					
hoch	86,0	42,1	38,6	7,3	5,6
niedrig	81,2	41,2	37,7	7,0	7,2

*) Hoch: Verbandsgemeinden mit dem höchsten Anteil des jeweiligen Merkmals (ein Drittel der Wahlberechtigten); niedrig: Verbandsgemeinden mit dem niedrigsten Anteil des jeweiligen Merkmals (ein Drittel der Wahlberechtigten). – **) Angaben aus der Volkszählung bzw. Arbeitsstättenzählung 1987; die übrigen Merkmale beziehen sich auf das Jahr 1999.

1) Einschließlich mithelfende Familienangehörige. – 2) Arbeitsstätten mit weniger als zehn Beschäftigten. – 3) Arbeitsstätten mit 100 und mehr Beschäftigten.

4. Wahlbeteiligung und Stimmabgabe bei den Bundestagswahlen 1990 und 2002 sowie bei der Landtagswahl 2001
nach Geschlecht und Altersgruppen

Alter in Jahren	Wahl ¹⁾	Wahl- beteiligung in %	Von 100 Stimmen waren ungültig	Von 100 gültigen Stimmen entfielen auf				
				SPD	CDU	FDP	GRÜNE	Sonstige
Männer und Frauen								
18 - 24	B 1990	69,9	1,1	36,5	38,6	10,7	8,6	5,6
	B 2002	70,1	0,8	35,7	34,2	12,4	10,5	7,2
	L 2001	44,6	1,3	37,1	31,1	10,2	8,7	12,9
25 - 34	B 1990	72,9	0,8	40,5	38,3	9,6	7,8	3,8
	B 2002	73,3	0,9	37,1	34,6	11,8	10,6	5,9
	L 2001	46,9	1,1	42,6	29,0	8,4	9,5	10,5
35 - 44	B 1990	81,6	0,9	38,1	42,9	11,5	4,3	3,2
	B 2002	80,0	1,1	40,1	33,7	8,9	12,1	5,3
	L 2001	57,4	1,4	47,3	27,3	6,3	10,5	8,6
45 - 59	B 1990	86,7	1,6	34,1	49,5	11,2	1,6	3,6
	B 2002	83,4	1,5	37,9	39,7	9,9	8,1	4,3
	L 2001	67,9	2,0	47,5	32,5	7,9	5,3	6,9
60 und älter	B 1990	82,7	2,3	32,8	54,1	8,5	0,6	4,0
	B 2002	83,5	2,4	38,0	48,5	7,6	3,4	2,5
	L 2001	74,5	3,4	43,2	43,7	7,3	1,6	4,3
Insgesamt	B 1990	80,0	1,5	35,9	46,4	10,2	3,7	3,8
	B 2002	80,1	1,6	38,1	40,2	9,4	7,9	4,4
	L 2001	62,9	2,3	44,7	35,2	7,5	5,6	7,0
Männer								
18 - 24	B 1990	69,9	1,0	34,5	39,9	10,8	8,0	6,8
	B 2002	70,4	0,7	33,1	35,6	13,6	9,8	7,9
	L 2001	47,3	1,1	36,0	30,2	11,3	8,1	14,3
25 - 34	B 1990	72,2	0,8	40,0	38,7	9,9	7,2	4,2
	B 2002	72,3	0,9	34,6	36,1	12,9	9,8	6,7
	L 2001	46,1	1,1	41,3	29,8	9,8	8,1	11,0
35 - 44	B 1990	81,0	0,9	38,8	41,8	11,5	4,1	3,8
	B 2002	79,1	1,0	38,6	35,2	9,4	10,8	6,0
	L 2001	57,2	1,3	46,6	27,7	7,1	9,2	9,4
45 - 59	B 1990	87,0	1,6	35,7	47,6	11,3	1,3	4,1
	B 2002	83,2	1,4	37,4	40,3	10,1	7,4	4,9
	L 2001	67,9	1,8	46,6	32,0	8,4	5,1	7,8
60 und älter	B 1990	86,4	1,8	33,9	50,8	9,3	0,6	5,4
	B 2002	86,8	2,3	36,6	48,8	8,5	2,9	3,1
	L 2001	78,4	2,8	42,0	42,4	8,4	1,6	5,6
Zusammen	B 1990	80,4	1,3	36,5	44,6	10,6	3,6	4,7
	B 2002	80,5	1,4	36,6	40,7	10,2	7,3	5,1
	L 2001	63,5	1,9	43,7	34,4	8,5	5,3	8,2

1) Bundestagswahl 1990 ohne Briefwähler. – B = Bundestagswahl, L = Landtagswahl.

noch: 4. Wahlbeteiligung und Stimmabgabe bei den Bundestagswahlen 1990 und 2002 sowie bei der Landtagswahl 2001
nach Altersgruppen und Geschlecht

Alter in Jahren	Wahl ¹⁾	Wahl- beteiligung in %	Von 100 Stimmen waren ungültig	Von 100 gültigen Stimmen entfielen auf				
				SPD	CDU	FDP	GRÜNE	Sonstige
Frauen								
18 - 24	B 1990	69,9	1,2	38,7	37,3	10,7	9,2	4,1
	B 2002	70,7	0,9	38,4	32,7	11,2	11,3	6,4
	L 2001	41,9	1,5	38,4	32,1	8,9	9,4	11,3
25 - 34	B 1990	73,5	0,8	41,1	37,9	9,3	8,5	3,2
	B 2002	75,0	1,0	39,8	33,0	10,7	11,4	5,1
	L 2001	47,8	1,1	43,9	28,2	6,9	10,9	10,1
35 - 44	B 1990	82,1	1,0	37,4	44,0	11,6	4,5	2,5
	B 2002	81,6	1,3	41,6	32,1	8,3	13,3	4,6
	L 2001	57,6	1,6	48,0	26,9	5,5	11,8	7,8
45 - 59	B 1990	86,4	1,7	32,6	51,5	11,0	1,8	3,1
	B 2002	84,2	1,5	38,5	39,2	9,6	8,9	3,7
	L 2001	68,0	2,2	48,4	32,9	7,3	5,5	5,9
60 und älter	B 1990	80,3	2,6	32,0	56,4	8,1	0,5	3,0
	B 2002	81,2	2,6	39,1	48,2	6,9	3,9	1,9
	L 2001	71,6	3,8	44,2	44,7	6,4	1,6	3,1
Zusammen	B 1990	79,6	1,6	35,3	48,0	9,9	3,7	3,1
	B 2002	79,8	1,7	39,5	39,7	8,6	8,5	3,6
	L 2001	62,4	2,6	45,6	36,0	6,7	5,9	5,9

1) Bundestagswahl 1990 ohne Briefwähler. – B = Bundestagswahl, L = Landtagswahl.

5. Wahlberechtigte, Wähler insgesamt und Wähler der Parteien bei den Bundestagswahlen 1990 und 2002 sowie bei der Landtagswahl 2001 nach Geschlecht und Altersgruppen

Alter in Jahren	Wahl ⁽¹⁾	Von 100 Wahlberechtigten entfielen auf die jeweilige Altersgruppe	Von 100 Wählern entfielen auf die jeweilige Altersgruppe	Von 100 Stimmen der ... entfielen auf die jeweilige Altersgruppe				
				SPD	CDU	FDP	GRÜNE	Sonstige
Männer								
18 - 24	B 1990	13,5	11,9	11,3	10,7	12,2	26,4	17,5
	B 2002	9,2	8,5	7,7	7,5	11,5	11,4	13,2
	L 2001	8,4	6,4	5,3	5,7	8,6	9,9	11,3
25 - 34	B 1990	19,2	19,4	21,3	16,9	18,3	38,8	17,3
	B 2002	14,8	14,0	13,3	12,5	17,9	18,8	18,5
	L 2001	15,5	11,9	11,3	10,4	13,9	18,3	16,2
35 - 44	B 1990	17,2	18,0	19,2	16,9	19,7	20,7	15,0
	B 2002	21,9	21,7	23,0	18,9	20,2	32,3	25,5
	L 2001	22,3	20,2	21,7	16,4	16,9	35,4	23,3
45 - 59	B 1990	26,0	28,0	27,3	29,8	30,0	10,3	24,2
	B 2002	25,3	25,6	26,1	25,3	25,4	25,7	24,4
	L 2001	24,8	26,4	28,2	24,6	26,2	25,7	25,1
60 und älter	B 1990	21,9	22,7	20,9	25,7	19,8	3,9	26,3
	B 2002	28,8	30,2	29,9	35,8	25,1	11,8	18,4
	L 2001	29,0	35,2	33,5	43,0	34,4	10,7	24,1
Frauen								
18 - 24	B 1990	11,6	10,0	11,0	7,8	10,8	24,5	13,7
	B 2002	8,2	7,4	7,3	6,2	9,7	10,0	13,2
	L 2001	7,8	5,3	4,5	4,8	7,2	8,6	10,3
25 - 34	B 1990	18,2	17,2	20,2	13,7	16,3	39,2	18,1
	B 2002	13,4	12,8	12,9	10,7	15,9	17,3	18,1
	L 2001	13,8	11,0	10,8	8,8	11,6	20,8	19,1
35 - 44	B 1990	15,3	16,1	17,2	14,9	19,1	19,6	12,9
	B 2002	19,8	19,9	21,1	16,2	19,3	31,4	25,5
	L 2001	19,9	18,4	19,5	13,8	15,4	37,3	24,6
45 - 59	B 1990	24,1	25,8	23,9	27,7	28,9	12,2	26,0
	B 2002	23,0	23,8	23,3	23,6	26,6	25,1	24,4
	L 2001	22,6	24,1	25,7	22,1	26,5	22,6	24,3
60 und älter	B 1990	30,8	30,9	27,8	35,9	25,0	4,4	29,5
	B 2002	35,7	36,0	35,4	43,4	28,5	16,2	18,8
	L 2001	36,0	41,2	39,5	50,5	39,3	10,8	21,8

1) Bundestagswahl 1990 ohne Briefwähler. – B = Bundestagswahl, L = Landtagswahl.

6. Kombination von Erst- und Zweitstimmen bzw. Wahlkreis- und Landesstimmen bei den Bundestagswahlen 1990 und 2002 sowie bei der Landtagswahl 2001 nach Geschlecht

Zweit- bzw. Landesstimme für	Wahl ¹⁾	Von 1 000 Wählern, die mit ihrer Zweit- bzw. Landesstimme vorstehende Partei oder ungültig wählten, wählten mit ihrer Erst- bzw. Wahlkreisstimme					
		SPD	CDU	FDP	GRÜNE	Sonstige	ungültig
Männer und Frauen							
SPD	B 1990	921	22	10	34	7	6
	B 2002	895	28	18	44	7	8
	L 2001	852	59	24	34	14	18
CDU	B 1990	30	914	31	9	9	8
	B 2002	26	923	33	5	5	8
	L 2001	25	931	18	5	7	14
FDP	B 1990	152	305	485	33	14	11
	B 2002	117	343	508	14	8	10
	L 2001	123	234	598	11	20	15
GRÜNE	B 1990	280	45	27	628	13	8
	B 2002	602	48	20	310	11	8
	L 2001	318	44	18	581	26	13
Sonstige	B 1990	152	123	50	64	581	31
	B 2002	256	205	106	72	289	73
	L 2001	153	193	84	60	424	87
ungültig	B 1990	102	105	18	8	10	757
	B 2002	140	166	20	9	9	656
	L 2001	214	262	45	21	23	435
Männer							
SPD	B 1990	926	21	8	32	9	5
	B 2002	905	26	17	37	8	7
	L 2001	861	55	23	30	16	14
CDU	B 1990	32	914	29	8	11	7
	B 2002	26	923	35	4	5	7
	L 2001	24	934	18	5	9	10
FDP	B 1990	147	323	470	32	16	12
	B 2002	115	366	492	10	9	9
	L 2001	137	250	570	10	23	10
GRÜNE	B 1990	292	46	26	613	13	9
	B 2002	634	40	19	287	13	8
	L 2001	353	36	18	552	24	16
Sonstige	B 1990	144	110	46	60	607	34
	B 2002	241	199	104	56	322	78
	L 2001	141	203	80	44	442	89
ungültig	B 1990	103	91	22	4	12	767
	B 2002	119	145	15	6	12	703
	L 2001	207	212	46	19	26	490

1) Bundestagswahl 1990 ohne Briefwähler. – B = Bundestagswahl, L = Landtagswahl.

noch: 6. Kombination von Erst- und Zweitstimmen bzw. Wahlkreis- und Landesstimmen bei den Bundestagswahlen 1990 und 2002 sowie bei der Landtagswahl 2001 nach Geschlecht

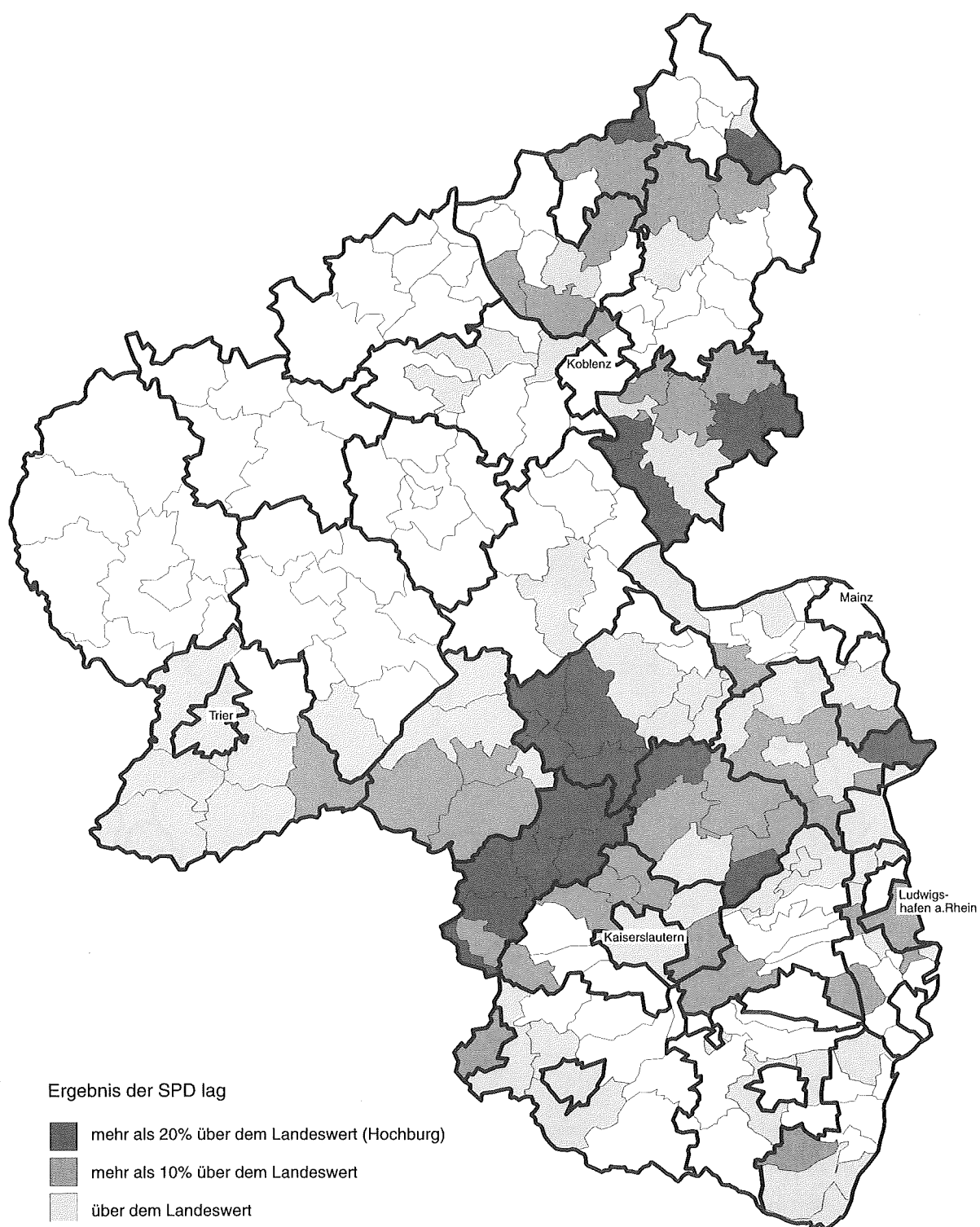
Zweit- bzw. Landesstimme für	Wahl ¹⁾	Von 1 000 Wählern, die mit ihrer Zweit- bzw. Landesstimme vorstehende Partei oder ungültig wählten, wählten mit ihrer Erst- bzw. Wahlkreisstimme					
		SPD	CDU	FDP	GRÜNE	Sonstige	ungültig
Frauen							
SPD	B 1990	916	23	12	36	5	7
	B 2002	887	29	19	51	6	9
	L 2001	844	62	24	37	11	22
CDU	B 1990	29	914	32	10	6	9
	B 2002	26	923	32	6	4	9
	L 2001	25	928	17	6	6	17
FDP	B 1990	157	288	500	34	13	10
	B 2002	119	318	526	18	8	11
	L 2001	106	214	631	12	17	20
GRÜNE	B 1990	269	44	27	641	13	6
	B 2002	577	55	22	329	10	7
	L 2001	288	51	17	605	28	11
Sonstige	B 1990	168	141	51	72	539	29
	B 2002	275	212	107	92	246	67
	L 2001	168	180	89	80	400	84
ungültig	B 1990	100	115	15	10	9	751
	B 2002	157	182	24	11	7	620
	L 2001	218	297	45	22	21	397

1) Bundestagswahl 1990 ohne Briefwähler. – B = Bundestagswahl, L = Landtagswahl.

7. Kombination von Erst- und Zweitstimmen bei der Bundestagswahl 2002 nach dem Alter der Wählerinnen und Wähler

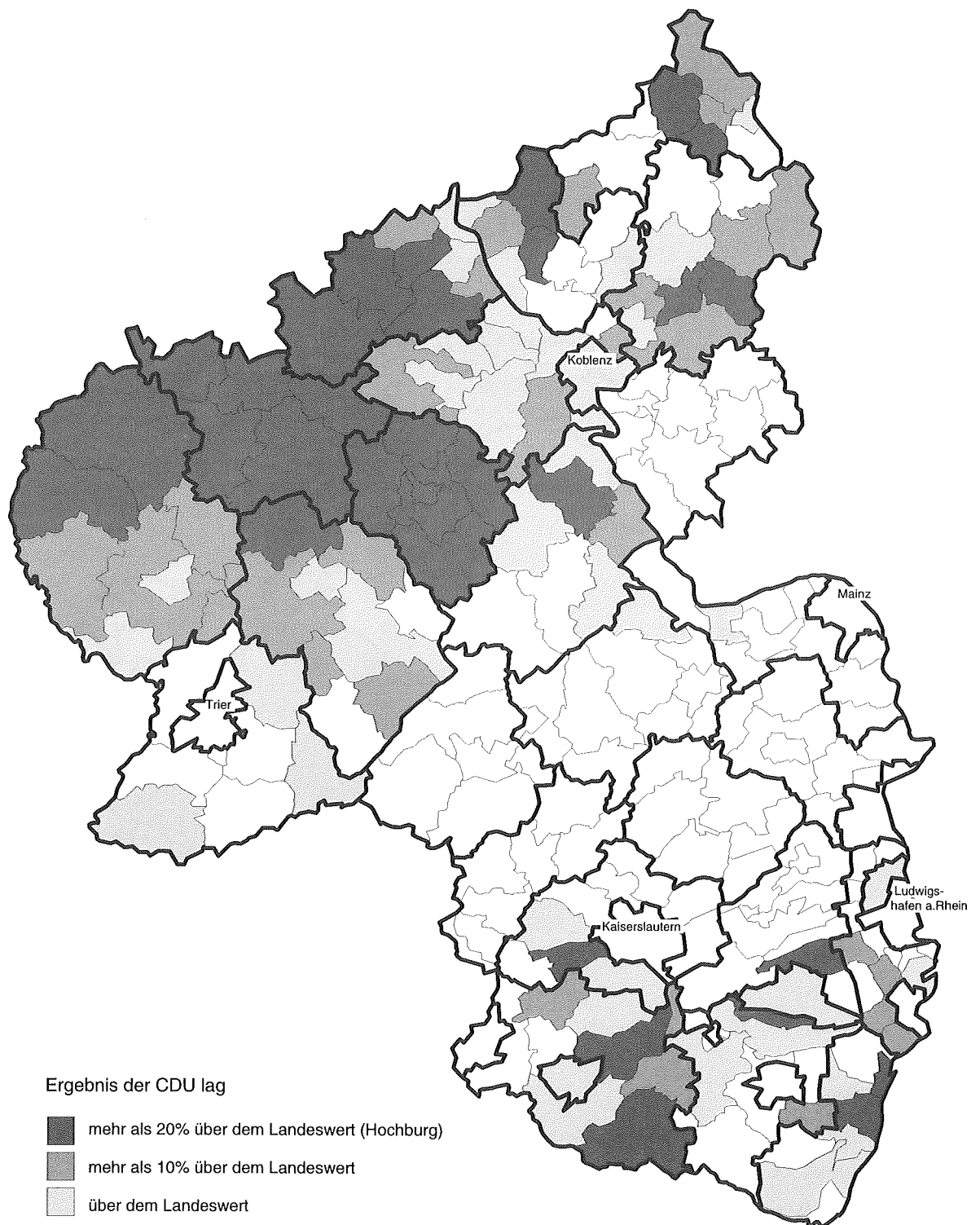
Zweitstimme für Alter in Jahren	Von 1 000 Wählern, die mit ihrer Zweitstimme vorstehende Partei oder ungültig wählten, wählten mit ihrer Erststimme					
	SPD	CDU	FDP	GRÜNE	Sonstige	ungültig
SPD	895	28	18	44	7	8
18 - 24	795	54	46	83	15	6
25 - 34	845	34	30	75	10	6
35 - 44	877	28	17	62	10	6
45 - 59	902	29	17	39	6	6
60 und älter	945	18	9	15	2	11
CDU	26	923	33	5	5	8
18 - 24	40	867	67	10	9	6
25 - 34	31	896	52	8	8	5
35 - 44	35	910	33	9	5	8
45 - 59	32	915	36	5	6	6
60 und älter	14	950	21	2	2	11
FDP	117	343	508	14	8	10
18 - 24	178	345	456	12	6	5
25 - 34	132	355	475	21	10	7
35 - 44	132	315	508	23	12	9
45 - 59	115	363	493	11	9	9
60 und älter	75	336	565	5	5	16
GRÜNE	602	48	20	310	11	8
18 - 24	682	49	30	217	13	9
25 - 34	583	35	20	341	13	9
35 - 44	554	52	19	354	14	7
45 - 59	610	50	22	302	9	7
60 und älter	660	54	14	258	7	7
Sonstige	256	205	106	72	289	73
18 - 24	268	265	121	64	254	28
25 - 34	292	198	123	86	260	40
35 - 44	276	171	104	89	286	73
45 - 59	234	208	86	67	314	90
60 und älter	214	209	104	45	314	114
ungültig	140	166	20	9	9	656
18 - 24	158	145	13	13	0	671
25 - 34	86	132	7	7	7	763
35 - 44	127	100	14	14	10	735
45 - 59	108	139	15	11	13	712
60 und älter	165	204	27	6	8	590

Hochburgen der SPD Bundestagswahl 2002



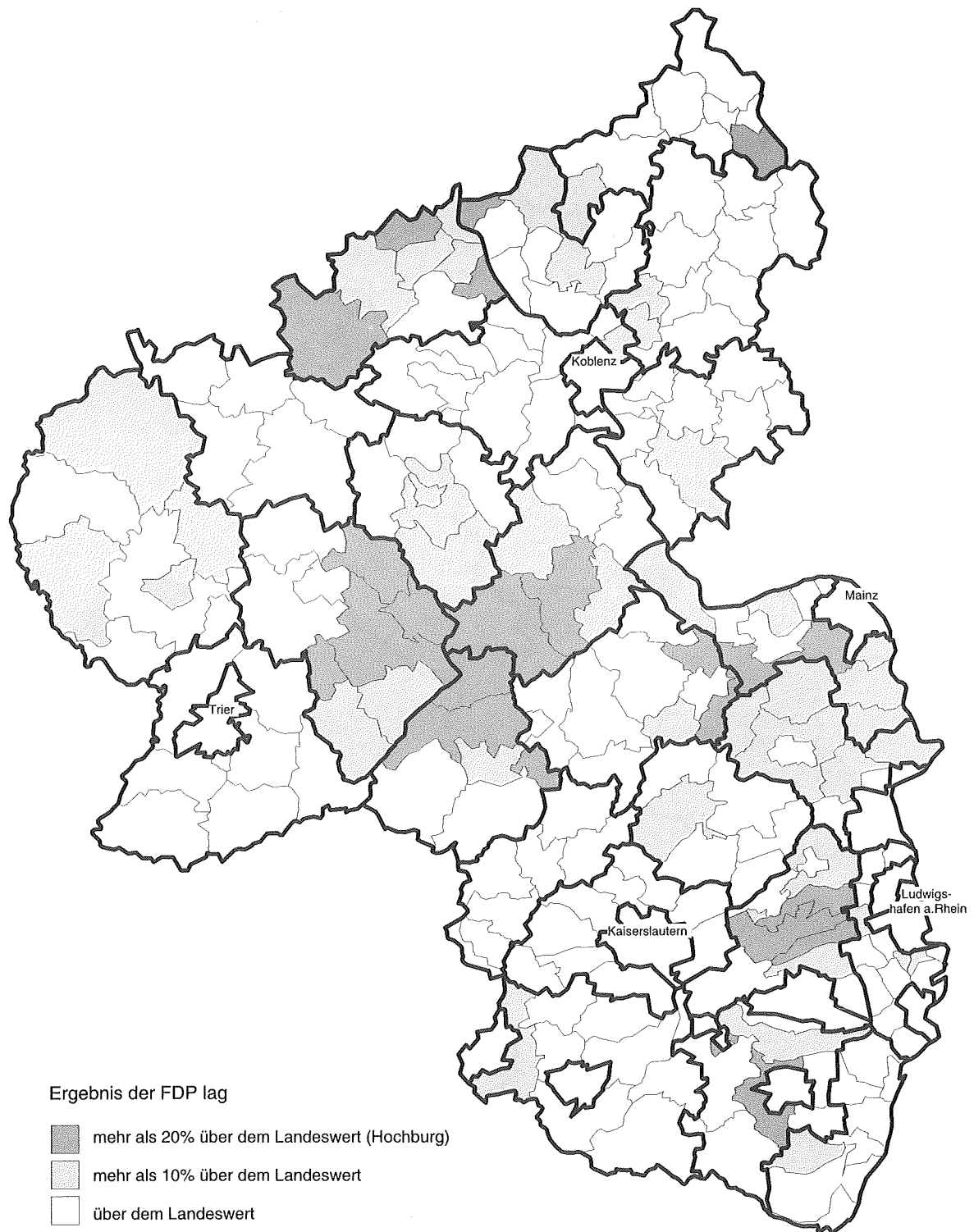
Statistisches Landesamt Rheinland-Pfalz

Hochburgen der CDU Bundestagswahl 2002



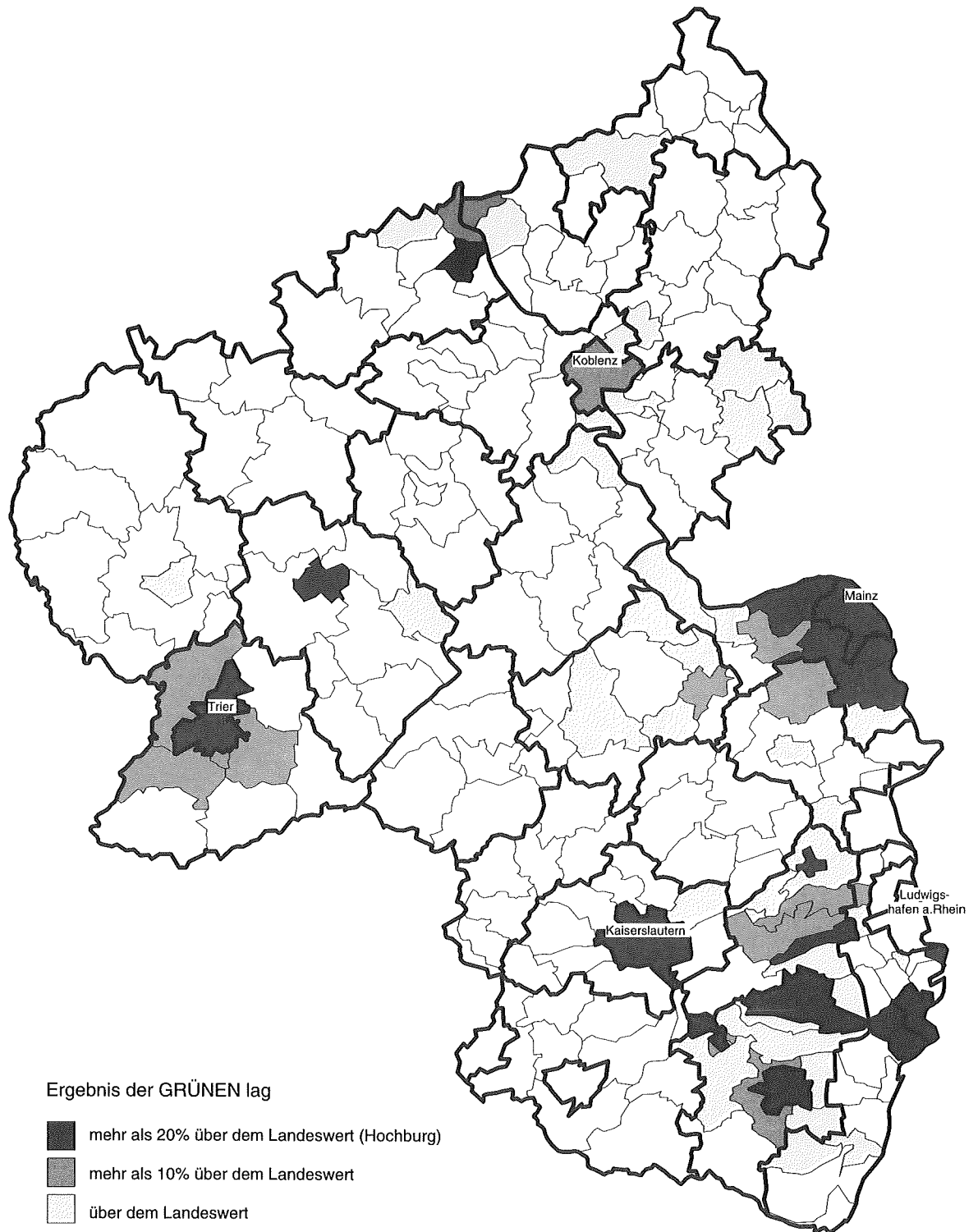
Statistisches Landesamt Rheinland-Pfalz

Hochburgen der FDP
Bundestagswahl 2002



Statistisches Landesamt Rheinland-Pfalz

Hochburgen der GRÜNEN Bundestagswahl 2002



Statistisches Landesamt Rheinland-Pfalz

B. Tabellenteil

Vorbemerkungen

Tabellen mit und ohne Briefwähler

In den Tabellen 5 und 6 sind in den Ergebnissen für die Bundestagswahlen ab 1957 auch die Briefwähler enthalten.

In den Tabellen 8 bis 11 und in der Tabelle 14 enthalten die Ergebnisse der Bundestagswahl 2002, die Vergleichszahlen für die Bundestagswahl 1998 und die Vergleichszahlen für die Landtagswahl 2001 die Briefwähler.

In der Tabelle 13 „Ergebnisse nach Gemeindegrößenklassen“ sind in den Ergebnissen der Bundestagswahl 2002 und in den Vergleichszahlen für die Bundestagswahl 1998 keine Briefwähler enthalten. Die Vergleichszahlen für die Landtagswahl 2001 umfassen jedoch auch die Briefwähler, weil sich für diese Wahl keine gesonderten Briefwahlergebnisse ermitteln lassen.

In der Tabelle 15 „Ergebnisse der kreisangehörigen Gemeinden“ sind in den Wahlergebnissen der Parteien für die Bundestagswahlen 2002 und 1998 die Briefwähler nicht enthalten. Dagegen enthalten die Vergleichsergebnisse der Landtagswahl 2001 auch die Briefwähler. Bei Bundestagswahlen werden – anders als bei Landtagswahlen – Briefwahlbezirke auf der Ebene der Verbandsgemeinden eingerichtet, in denen die Briefwahlergebnisse ermittelt werden. Für die verbandsangehörigen Gemeinden können deshalb nur Urnenwahlergebnisse ermittelt werden. Insoweit können sich Ergebnisse großer kreisangehöriger Gemeinden sowie verbandsfreier Gemeinden in dieser Tabelle von den Ergebnissen in den Tabellen 11 und 14, in denen die Ergebnisse der Bundestagswahlen einschließlich der Briefwähler nachgewiesen werden, unterscheiden.

In der Spalte „Wahlberechtigte“ sind in der Tabelle 15 für die Bundestagswahl 2002 und bei den Vergleichszahlen für die Bundestagswahl 1998 alle Personen, die in der jeweiligen Gemeinde im Wählerverzeichnis eingetragen sind, ausgewiesen – also auch die mit Sperrvermerk „W“ (Wahlschein). Bei der Berechnung der Wahlbeteiligung in der Gemeinde wurden jedoch die Wähler nicht auf diese Zahl bezogen, sondern auf die Wahlberechtigten ohne Sperrvermerk „W“ (das sind die potentiellen Urnenwähler) zuzüglich der Wähler, die mit Wahlschein in einem Wahllokal der Gemeinde gewählt haben. Durch diese Berechnungsmethode ergibt sich eine Wahlbeteiligung, die der tatsächlichen sehr nahe kommt, in der Regel aber – je nach Anzahl der ausgegebenen Wahlscheine – etwas unter dem echten Wert liegt.

Aus diesem Grund weicht die in diesem Band ausgewiesene Wahlbeteiligung von der Wahlbeteiligung ab, die in Band 370 „Die Wahl zum 14. Deutschen Bundestag in Rheinland-Pfalz am 27. September 1998“ in der Tabelle 14 „Ergebnisse der kreisangehörigen Gemeinden“ ausgewiesen ist. Dort wurden die Urnenwähler nämlich noch auf alle im Wählerverzeichnis eingetragenen wahlberechtigten Personen bezogen.

Regionale Gliederung in den Tabellen 13 und 15

Die Gliederung der Tabellen 13 „Ergebnisse der verbandsfreien Gemeinden und Verbandsgemeinden“ und 15 „Ergebnisse der kreisangehörigen Gemeinden“ basiert auf der Einteilung des Landes in Verwaltungsbezirke.

In alphabetischer Reihenfolge sind die verbandsangehörigen Gemeinden unter der jeweiligen Verbandsgemeinde, die Verbandsgemeinden unter dem entsprechenden Landkreis aufgeführt. Die verbandsfreien Gemeinden sind den Verbandsgemeinden vorangestellt.

Auffinden der Verbandsgemeinde- und Gemeindeergebnisse

Um die Ergebnisse von Verbandsgemeinden oder Gemeinden leichter finden zu können, ist den Tabellen 13 und 15 jeweils eine Kreisübersicht vorangestellt, aus der zu erkennen ist, auf welcher Seite die Gemeinden bzw. Verbandsgemeinden eines Kreises zu finden sind.

Als weitere Hilfe kann das alphabetische Verbandsgemeinde- und Gemeindeverzeichnis im Anhang verwendet werden, in dem für jede Verbandsgemeinde und Gemeinde die Kreiszugehörigkeit vermerkt ist. Außerdem ist über die beiden letzten Stellen der achtstelligen Gemeindekennziffer die Zuordnung der Gemeinde zur Verbandsgemeinde möglich.

Abkürzungen:

BW	=	Bundestagswahl
LW	=	Landtagswahl
E	=	Erststimme
Z	=	Zweitstimme
L	=	Landesstimme
LK	=	Landkreis
VG	=	Verbandsgemeinde
BüSo	=	Bürgerrechtsbewegung Solidarität
CDU	=	Christlich Demokratische Union Deutschlands
Die Tierschutzpartei	=	Mensch Umwelt Tierschutz
FDP	=	Freie Demokratische Partei
GRÜNE	=	BÜNDNIS 90/DIE GRÜNEN
NPD	=	Nationaldemokratische Partei Deutschlands
ödp	=	Ökologisch-Demokratische Partei
PBC	=	Partei Bibeltreuer Christen
PDS	=	Partei des Demokratischen Sozialismus
REP	=	DIE REPUBLIKANER
SPD	=	Sozialdemokratische Partei Deutschlands
Schill	=	Partei Rechtsstaatlicher Offensive

1. Landesergebnis Rheinland-Pfalz

	Bundestagswahl 2002				Vergleichszahlen						Differenz zur		
											BW 98		LW 01
	Bundestagswahl 1998		Landtagswahl 2001										
	Erststimmen		Zweitstimmen		Erststimmen		Zweitstimmen		Landesstimmen		Erst-	Zweit-	Landes-
	Anzahl	%	Anzahl	%	Anzahl	%	Anzahl	%	Anzahl	%	stimmen		
											% - Punkte		
Wahlberechtigte	3 051 076		3 051 076		3 016 036		3 016 036		3 025 090				
Wähler	2 441 460	80,0	2 441 460	80,0	2 529 717	83,9	2 529 717	83,9	1 879 960	62,1	- 3,9	- 3,9	17,9
ungültige Stimmen	53 170	2,2	38 674	1,6	49 945	2,0	37 965	1,5	46 114	2,5	0,2	0,1	- 0,9
gültige Stimmen	2 388 290	97,8	2 402 786	98,4	2 479 772	98,0	2 491 752	98,5	1 833 846	97,5	- 0,2	- 0,1	0,9
SPD	1 026 869	43,0	918 736	38,2	1 106 021	44,6	1 028 886	41,3	820 610	44,7	- 1,6	- 3,1	- 6,5
CDU	1 026 626	43,0	967 011	40,2	1 075 578	43,4	975 258	39,1	647 238	35,3	- 0,4	1,1	4,9
FDP	181 597	7,6	223 761	9,3	94 408	3,8	177 016	7,1	143 427	7,8	3,8	2,2	1,5
GRÜNE	113 789	4,8	190 645	7,9	107 265	4,3	152 009	6,1	95 567	5,2	0,5	1,8	2,7
REP	2 721	0,1	23 450	1,0	67 415	2,7	53 676	2,2	44 586	2,4	- 2,6	- 1,2	- 1,4
PDS	20 455	0,9	24 099	1,0	6 925	0,3	25 083	1,0	-	-	0,6	0,0	-
Die Tierschutzpartei	-	-	19 324	0,8	-	-	11 297	0,5	15 922	0,9	-	0,3	- 0,1
PBC	4 235	0,2	7 721	0,3	2 783	0,1	5 182	0,2	5 379	0,3	0,1	0,1	0,0
ödp	2 485	0,1	3 963	0,2	8 480	0,3	4 842	0,2	5 458	0,3	- 0,2	0,0	- 0,1
NPD	5 469	0,2	10 321	0,4	934	0,0	4 532	0,2	9 110	0,5	0,2	0,2	- 0,1
Schill	-	-	13 755	0,6	-	-	-	-	-	-	-	-	-
BüSo	327	0,0	-	-	133	0,0	-	-	-	-	0,0	-	-
Wgr. Dr. Fischer	2 299	0,1	-	-	-	-	-	-	-	-	-	-	-
IWI	667	0,0	-	-	-	-	-	-	-	-	-	-	-
Jansen	751	0,0	-	-	642	0,0	-	-	-	-	0,0	-	-
Sonstige	-	-	-	-	9 188	0,4	53 971	2,2	46 549	2,5	-	-	-

2. Verzeichnis der gewählten Wahlkreisbewerber

Wahlkreis	Name, Vorname	Partei
200	Bätzing, Sabine	SPD
201	Sebastian, Wilhelm Josef	CDU
202	Dr. Fuchs, Michael	CDU
203	Bleser, Peter	CDU
204	Körper, Fritz Rudolf	SPD
205	Rauen, Peter Harald	CDU
206	Diller, Karl	SPD
207	Hörster, Joachim	CDU
208	Hartmann, Michael	SPD
209	Hagemann, Klaus	SPD
210	Barnett, Doris	SPD
211	Schindler, Norbert	CDU
212	Herzog, Gustav	SPD
213	Schäfer, Anita	CDU
214	Göbel, Ralf	CDU

3. Verzeichnis der gewählten Landeslistenbewerber

	Name, Vorname	Partei
1.	Scharping, Rudolf	SPD
2.	Westrich, Lydia	SPD
3.	Dr. Leonhard, Elke	SPD
4.	Mogg, Ursula	SPD
5.	Schmitt, Karl Heinz	SPD
6.	Prof. Dr. Böhmer, Maria	CDU
7.	Klößner, Julia	CDU
8.	Granold, Ute	CDU
9.	Wittlich, Werner August	CDU
10.	Kaster, Bernhard Nikolaus	CDU
11.	Brüderle, Rainer	FDP
12.	Dr. Thomae, Dieter	FDP
13.	Sehn, Marita	FDP
14.	Höfken-Deipenbrock, Ulrike	GRÜNE
15.	Winkler, Josef Philip	GRÜNE

4. Länderergebnisse (Zweitstimmen)

	Bundestagswahl				Letzte Landtagswahl	
	2002		1998			
	Anzahl	%	Anzahl	%	Anzahl	%
Schleswig-Holstein						
Wahlberechtigte	2 172 756		2 135 992		2 135 881	
Wähler	1 753 226	80,7	1 760 598	82,4	1 484 469	69,5
ungültige Stimmen	18 267	1,0	23 843	1,4	20 373	1,4
gültige Stimmen	1 734 959	99,0	1 736 755	98,6	1 464 096	98,6
SPD	743 838	42,9	788 907	45,4	630 728	43,1
CDU	625 100	36,0	620 516	35,7	515 421	35,2
GRÜNE	162 425	9,4	112 287	6,5	111 649	7,6
FDP	139 417	8,0	131 611	7,6	91 389	6,2
PDS	22 579	1,3	25 470	1,5	-	-
REP	2 442	0,1	6 728	0,4	-	-
Sonstige	39 158	2,3	51 236	3,0	114 909	7,8
Hamburg						
Wahlberechtigte	1 221 783		1 213 821		1 207 495	
Wähler	972 418	79,6	984 644	81,1	857 868	71,0
ungültige Stimmen	8 980	0,9	11 283	1,1	7 200	0,8
gültige Stimmen	963 438	99,1	973 361	98,9	850 668	99,2
SPD	404 738	42,0	445 276	45,7	310 362	36,5
CDU	270 318	28,1	291 756	30,0	223 015	26,2
GRÜNE	156 010	16,2	104 658	10,8	43 214	5,1
FDP	65 574	6,8	62 835	6,5	72 771	8,6
PDS	20 253	2,1	22 603	2,3	3 299	0,4
REP	1 201	0,1	5 562	0,6	566	0,1
Sonstige	45 344	4,7	40 671	4,2	197 441	23,2
Niedersachsen						
Wahlberechtigte	6 035 170		5 954 567		6 023 636	
Wähler	4 886 327	81,0	4 996 360	83,9	4 036 017	67,0
ungültige Stimmen	40 094	0,8	44 399	0,9	52 008	1,3
gültige Stimmen	4 846 233	99,2	4 951 961	99,1	3 984 009	98,7
SPD	2 318 625	47,8	2 446 945	49,4	1 330 156	33,4
CDU	1 673 495	34,5	1 689 953	34,1	1 925 055	48,3
GRÜNE	353 644	7,3	292 799	5,9	323 107	8,1
FDP	342 990	7,1	314 503	6,4	304 532	7,6
PDS	50 380	1,0	50 068	1,0	21 560	0,5
REP	13 972	0,3	45 055	0,9	17 043	0,4
Sonstige	93 127	1,9	112 638	2,3	62 556	1,6
Bremen						
Wahlberechtigte	484 493		494 809		488 812	
Wähler	382 009	78,8	406 054	82,1	293 794	60,1
ungültige Stimmen	4 385	1,1	4 553	1,1	2 703	0,9
gültige Stimmen	377 624	98,9	401 501	98,9	291 091	99,1
SPD	183 368	48,6	201 539	50,2	123 875	42,6
CDU	92 774	24,6	102 115	25,4	108 050	37,1
GRÜNE	56 632	15,0	45 303	11,3	7 327	2,5
FDP	25 306	6,7	23 809	5,9	25 958	8,9
PDS	8 443	2,2	9 815	2,4	8 418	2,9
REP	940	0,2	2 721	0,7	-	-
Sonstige	10 161	2,7	16 199	4,0	17 463	6,0
Nordrhein-Westfalen						
Wahlberechtigte	13 179 091		13 086 397		13 061 265	
Wähler	10 581 411	80,3	10 984 476	83,9	7 409 399	56,7
ungültige Stimmen	108 851	1,0	114 941	1,0	72 988	1,0
gültige Stimmen	10 472 560	99,0	10 869 535	99,0	7 336 411	99,0
SPD	4 499 388	43,0	5 097 425	46,9	3 143 179	42,8
CDU	3 675 732	35,1	3 669 024	33,8	2 712 176	37,0
GRÜNE	930 684	8,9	745 911	6,9	721 558	9,8
FDP	978 841	9,3	789 745	7,3	518 295	7,1
PDS	125 446	1,2	131 550	1,2	79 934	1,1
REP	40 669	0,4	113 608	1,0	83 296	1,1
Sonstige	221 800	2,1	322 272	3,0	77 973	1,1

	Bundestagswahl				Letzte Landtagswahl	
	2002		1998			
	Anzahl	%	Anzahl	%	Anzahl	%
Hessen						
Wahlberechtigte	4 344 854		4 297 202		4 330 792	
Wähler	3 480 327	80,1	3 619 884	84,2	2 798 534	64,6
ungültige Stimmen	66 004	1,9	53 353	1,5	63 542	2,3
gültige Stimmen	3 414 323	98,1	3 566 531	98,5	2 734 992	97,7
SPD	1 355 496	39,7	1 481 898	41,6	795 576	29,1
CDU	1 266 054	37,1	1 238 158	34,7	1 333 863	48,8
GRÜNE	366 032	10,7	293 939	8,2	216 110	7,9
FDP	280 927	8,2	279 988	7,9	276 276	10,1
PDS	45 891	1,3	52 216	1,5	-	-
REP	26 433	0,8	83 595	2,3	34 563	1,3
Sonstige	73 490	2,2	136 737	3,8	78 604	2,9
Rheinland-Pfalz						
Wahlberechtigte	3 051 076		3 016 036		3 025 090	
Wähler	2 441 460	80,0	2 529 717	83,9	1 879 960	62,1
ungültige Stimmen	38 674	1,6	37 965	1,5	46 114	2,5
gültige Stimmen	2 402 786	98,4	2 491 752	98,5	1 833 846	97,5
SPD	918 736	38,2	1 028 886	41,3	820 610	44,7
CDU	967 011	40,2	975 258	39,1	647 238	35,3
GRÜNE	190 645	7,9	152 009	6,1	143 427	7,8
FDP	223 761	9,3	177 016	7,1	95 567	5,2
PDS	24 099	1,0	25 083	1,0	-	-
REP	23 450	1,0	53 676	2,2	44 586	2,4
Sonstige	55 084	2,3	79 824	3,2	82 418	4,5
Baden-Württemberg						
Wahlberechtigte	7 418 781		7 256 933		7 313 844	
Wähler	6 017 608	81,1	6 032 612	83,1	4 576 943	62,6
ungültige Stimmen	77 749	1,3	87 248	1,4	46 180	1,0
gültige Stimmen	5 939 859	98,7	5 945 364	98,6	4 530 763	99,0
SPD	1 989 524	33,5	2 118 439	35,6	1 508 358	33,3
CDU	2 543 789	42,8	2 245 873	37,8	2 029 806	44,8
GRÜNE	676 342	11,4	549 567	9,2	367 580	8,1
FDP	461 801	7,8	524 527	8,8	350 383	7,7
PDS	56 156	0,9	58 013	1,0	-	-
REP	65 462	1,1	240 402	4,0	198 534	4,4
Sonstige	146 785	2,5	208 543	3,5	76 102	1,7
Bayern						
Wahlberechtigte	9 101 493		8 875 328		8 846 155	
Wähler	7 416 233	81,5	7 026 811	79,2	6 175 848	69,8
ungültige Stimmen	53 619	0,7	52 343	0,7	111 299	1,8
gültige Stimmen	7 362 614	99,3	6 974 468	99,3	6 062 878	98,2
SPD	1 922 551	26,1	2 401 021	34,4	1 701 168	28,1
CSU	4 315 080	58,6	3 324 480	47,7	3 278 768	54,1
GRÜNE	562 483	7,6	413 909	5,9	98 061	1,6
FDP	332 675	4,5	354 620	5,1	356 777	5,9
PDS	49 515	0,7	46 301	0,7	-	-
REP	50 118	0,7	179 038	2,6	211 759	3,5
Sonstige	130 192	1,8	255 099	3,7	416 345	6,9
Saarland						
Wahlberechtigte	821 218		828 507		822 810	
Wähler	657 158	80,0	702 986	84,8	565 523	68,7
ungültige Stimmen	14 197	2,2	13 678	1,9	8 186	1,4
gültige Stimmen	642 961	97,8	689 308	98,1	557 337	98,6
SPD	295 521	46,0	361 486	52,4	247 311	44,4
CDU	224 842	35,0	219 484	31,8	253 856	45,5
GRÜNE	48 602	7,6	37 807	5,5	14 259	2,6
FDP	41 110	6,4	32 517	4,7	18 106	3,2
PDS	9 000	1,4	7 087	1,0	4 490	0,8
REP	2 802	0,4	8 240	1,2	7 328	1,3
Sonstige	21 084	3,3	22 687	3,3	11 987	2,2

noch: 4. Länderergebnisse
(Zweitstimmen)

	Bundestagswahl				Letzte Landtagswahl	
	2002		1998			
	Anzahl	%	Anzahl	%	Anzahl	%
Berlin						
Wahlberechtigte	2 442 795		2 442 929		2 417 574	
Wähler	1 896 316	77,6	1 980 517	81,1	1 645 673	68,1
ungültige Stimmen	24 183	1,3	22 558	1,1	21 359	1,3
gültige Stimmen	1 872 133	98,7	1 957 959	98,9	1 623 338	98,6
SPD	685 170	36,6	740 915	37,8	481 772	29,7
CDU	484 017	25,9	463 438	23,7	385 692	23,8
GRÜNE	274 008	14,6	221 849	11,3	160 953	9,9
FDP	124 004	6,6	95 403	4,9	148 066	9,1
PDS	212 642	11,4	263 337	13,4	366 292	22,6
REP	12 768	0,7	46 542	2,4	21 836	1,3
Sonstige	79 524	4,2	126 475	6,5	58 727	3,6
Brandenburg						
Wahlberechtigte	2 101 025		2 032 303		2 056 834	
Wähler	1 547 957	73,7	1 587 152	78,1	1 116 874	54,3
ungültige Stimmen	21 451	1,4	45 181	2,8	14 514	1,3
gültige Stimmen	1 526 506	98,6	1 541 971	97,2	1 102 360	98,7
SPD	707 871	46,4	670 744	43,5	433 521	39,3
CDU	339 868	22,3	320 443	20,8	292 634	26,5
GRÜNE	68 765	4,5	55 884	3,6	20 472	1,9
FDP	88 685	5,8	43 896	2,8	21 410	1,9
PDS	263 228	17,2	313 090	20,3	257 309	23,3
REP	-	-	25 602	1,7	-	-
Sonstige	58 089	3,8	112 312	7,3	77 014	7,0
Mecklenburg-Vorpommern						
Wahlberechtigte	1 412 019		1 407 661		1 408 355	
Wähler	996 580	70,6	1 117 517	79,4	993 822	70,6
ungültige Stimmen	23 485	2,4	28 241	2,5	23 791	2,4
gültige Stimmen	973 095	97,6	1 089 276	97,5	970 031	97,6
SPD	405 415	41,7	384 746	35,3	394 118	40,6
CDU	294 746	30,3	318 939	29,3	304 125	31,4
GRÜNE	34 180	3,5	32 132	2,9	45 676	4,7
FDP	52 816	5,4	24 300	2,2	25 402	2,6
PDS	158 823	16,3	257 464	23,6	159 065	16,4
REP	2 876	0,7	6 172	0,6	2 442	0,3
Sonstige	24 239	2,5	65 523	6,0	39 203	4,0

	Bundestagswahl				Letzte Landtagswahl	
	2002		1998			
	Anzahl	%	Anzahl	%	Anzahl	%
Sachsen						
Wahlberechtigte	3 571 995		3 602 458		3 592 456	
Wähler	2 632 297	73,7	2 941 359	81,6	2 196 282	61,1
ungültige Stimmen	45 197	1,7	46 994	1,6	32 210	1,5
gültige Stimmen	2 587 100	98,3	2 894 365	98,4	2 164 072	98,5
SPD	861 685	33,3	842 329	29,1	232 311	10,7
CDU	868 167	33,6	945 199	32,7	1 231 254	56,9
GRÜNE	119 530	4,6	126 964	4,4	23 369	1,1
FDP	187 759	7,3	105 524	3,6	55 609	2,6
PDS	418 329	16,2	577 764	20,0	480 317	22,2
REP	26 190	1,0	55 129	1,9	32 793	1,5
Sonstige	105 440	4,1	241 456	8,3	108 419	5,0
Sachsen-Anhalt						
Wahlberechtigte	2 108 941		2 149 785		2 109 428	
Wähler	1 451 093	68,8	1 657 621	77,1	1 190 831	56,5
ungültige Stimmen	20 503	1,4	26 444	1,6	29 846	2,5
gültige Stimmen	1 430 590	98,6	1 631 177	98,4	1 160 985	97,5
SPD	618 016	43,2	620 771	38,1	231 732	20,0
CDU	415 486	29,0	444 311	27,2	433 521	37,3
GRÜNE	48 574	3,4	54 538	3,3	154 145	13,3
FDP	108 267	7,6	66 428	4,1	22 696	2,0
PDS	206 129	14,4	337 393	20,7	236 484	20,4
REP	-	-	9 055	0,6	-	-
Sonstige	34 118	2,4	98 681	6,0	82 407	7,1
Thüringen						
Wahlberechtigte	1 965 378		1 968 023		1 965 937	
Wähler	1 470 341	74,8	1 618 779	82,3	1 176 803	59,9
ungültige Stimmen	20 642	1,4	25 551	1,6	15 622	1,3
gültige Stimmen	1 449 699	98,6	1 593 228	98,4	1 161 181	98,7
SPD	578 726	39,9	549 942	34,5	214 801	18,5
CDU	426 162	29,4	460 441	28,9	592 474	51,0
GRÜNE	61 799	4,3	62 068	3,9	13 001	1,1
FDP	84 882	5,9	54 233	3,4	21 617	1,9
PDS	245 789	17,0	338 200	21,2	247 906	21,3
REP	11 348	2,0	25 258	1,6	8 766	0,8
Sonstige	40 993	2,8	103 086	6,5	62 616	5,4

5. Ergebnisse der Bundestagswahlen im Bundesgebiet 1949 bis 2002
(Zweitstimmen)

Wahl- jahr	Wahl- berechtigte Wahl- beteiligung	Gültige Stimmen	Von den gültigen Stimmen entfielen auf					
			CDU/CSU	SPD	FDP	GRÜNE ¹⁾	PDS	Sonstige
Anzahl								
1949	31 207 620	23 732 398	7 359 084	6 934 975	2 829 920			6 608 419
1953	33 120 940	27 551 272	12 443 981	7 944 943	2 629 163			4 533 185
1957	35 400 923	29 905 428	15 008 399	9 495 571	2 307 135			3 094 323
1961	37 440 715	31 550 901	14 298 372	11 427 355	4 028 766			1 796 408
1965	38 510 395	32 620 442	15 524 068	12 813 186	3 096 739			1 186 449
1969	38 677 235	32 966 024	15 195 187	14 065 716	1 903 422			1 801 699
1972	41 446 302	37 459 750	16 806 020	17 175 169	3 129 982			348 579
1976	42 058 015	37 822 500	18 394 801	16 099 019	2 995 085			333 595
1980	43 231 741	37 938 981	16 897 659	16 260 677	4 030 999	569 589		180 057
1983	44 088 935	38 940 687	18 998 545	14 865 807	2 706 942	2 167 431		201 962
1987	45 327 982	37 867 319	16 761 572	14 025 763	3 440 911	3 126 256		512 817
1990	60 436 560	46 455 772	20 358 096	15 545 366	5 123 233	2 347 407	1 129 578	1 952 092
1994	60 452 009	47 105 174	19 517 156	17 140 354	3 258 407	3 424 315	2 066 176	1 698 766
1998	60 762 751	49 308 512	17 329 388	20 181 269	3 080 955	3 301 624	2 515 454	2 899 822
2002	61 432 868	47 996 480	18 482 641	18 488 668	3 538 815	4 110 355	1 916 702	1 459 299
%								
1949	78,5	96,9	31,0	29,2	11,9			27,8
1953	86,0	96,7	45,2	28,8	9,5			16,5
1957	87,8	96,2	50,2	31,8	7,7			10,3
1961	87,7	96,0	45,3	36,2	12,8			5,7
1965	86,8	97,6	47,6	39,3	9,5			3,6
1969	86,7	98,3	46,1	42,7	5,8			5,5
1972	91,1	99,2	44,9	45,8	8,4			0,9
1976	90,7	99,1	48,6	42,6	7,9			0,9
1980	88,6	99,1	44,5	42,9	10,6	1,5		0,5
1983	89,1	99,1	48,8	38,2	7,0	5,6		0,5
1987	84,3	99,1	44,3	37,0	9,1	8,3		1,4
1990	77,8	98,9	43,8	33,5	11,0	5,1	2,4	4,2
1994	79,0	98,7	41,4	36,4	6,9	7,3	4,4	3,7
1998	82,2	98,7	35,2	40,9	6,2	6,7	5,1	5,9
2002	79,1	98,8	38,5	38,5	7,4	8,6	4,0	3,0

1) 1990: DIE GRÜNEN (West) und Bündnis 90/Grüne (Ost).

6. Ergebnisse der Bundestagswahlen in Rheinland-Pfalz 1949 bis 2002
(Zweitstimmen)

Wahl-jahr	Wahl-berechtigte Wahl-beteiligung	Ungültige Stimmen	Gültige Stimmen	Von den gültigen Stimmen entfielen auf				
				CDU	SPD	FDP	GRÜNE	Sonstige
Anzahl								
1949	1 900 797	82 200	1 431 556	702 125	408 905	226 625		93 901
1953	2 143 337	67 344	1 775 363	924 932	482 686	214 805		152 940
1957	2 237 023	77 220	1 899 005	1 019 709	578 203	185 288		115 805
1961	2 348 108	99 994	1 969 933	964 270	659 830	259 578		86 255
1965	2 403 771	58 581	2 055 730	1 013 573	754 175	209 028		78 954
1969	2 410 176	41 208	2 056 100	982 640	825 379	128 650		119 431
1972	2 623 690	26 146	2 377 861	1 090 339	1 067 953	193 499		26 070
1976	2 676 952	19 693	2 429 253	1 211 208	1 013 574	183 575		20 896
1980	2 759 777	29 203	2 451 560	1 118 216	1 048 611	239 921	33 500	11 312
1983	2 816 929	44 595	2 501 671	1 241 886	959 714	174 658	113 185	12 228
1987	2 874 920	31 626	2 461 976	1 110 633	912 175	223 350	183 602	32 216
1990	2 935 588	33 335	2 363 719	1 078 796	853 144	245 283	95 596	90 900
1994	2 985 384	29 920	2 426 232	1 061 643	955 383	168 475	150 630	90 101
1998	3 016 036	37 965	2 491 752	975 258	1 028 886	177 016	152 009	158 583
2002	3 051 076	38 674	2 402 786	967 011	918 736	223 761	190 645	102 633
%								
1949	79,6	5,4	94,6	49,0	28,6	15,8		6,6
1953	86,0	3,7	96,3	52,1	27,2	12,1		8,6
1957	88,3	3,9	96,1	53,7	30,4	9,8		6,1
1961	88,2	4,8	95,2	48,9	33,5	13,2		4,4
1965	88,0	2,8	97,2	49,3	36,7	10,2		3,8
1969	87,0	2,0	98,0	47,8	40,1	6,3		5,8
1972	91,6	1,1	98,9	45,9	44,9	8,1		1,1
1976	91,5	0,8	99,2	49,9	41,7	7,6		0,9
1980	89,9	1,2	98,8	45,6	42,8	9,8	1,4	0,5
1983	90,4	1,8	98,2	49,6	38,4	7,0	4,5	0,5
1987	86,7	1,3	98,7	45,1	37,1	9,1	7,5	1,3
1990	81,7	1,4	98,6	45,6	36,1	10,4	4,0	3,8
1994	82,3	1,2	98,8	43,8	39,4	6,9	6,2	3,7
1998	83,9	1,5	98,5	39,1	41,3	7,1	6,1	6,4
2002	80,0	1,6	98,4	40,2	38,2	9,3	7,9	4,3

1) 1990: DIE GRÜNEN (West) und Bündnis 90/Grüne (Ost).

7. Sitzverteilung im Bundestag 2002 und 1998 nach Ländern

Land	Mandate	Bundestagssitze											
		Insgesamt		SPD		CDU		FDP		GRÜNE		PDS	
		2002	1998	2002	1998	2002	1998	2002	1998	2002	1998	2002	1998
Schleswig-Holstein	Insgesamt	22	24	10	11	8	9	2	2	2	2	-	-
	davon Wahlkreis	11	11	10	11	1	-	-	-	-	-	-	-
Hamburg	Insgesamt	13 ¹⁾	13 ²⁾	6 ¹⁾	7 ²⁾	4	4	1	1	2	1	-	-
	davon Wahlkreis	6	7	6	7	-	-	-	-	-	-	-	-
Niedersachsen	Insgesamt	63	68	31	35	22	24	5	4	5	4	-	1
	davon Wahlkreis	29	31	25	27	4	4	-	-	-	-	-	-
Bremen	Insgesamt	4	5	2	3	1	1	-	-	1	1	-	-
	davon Wahlkreis	2	3	2	3	-	-	-	-	-	-	-	-
Nordrhein-Westfalen	Insgesamt	134	148	60	72	49	52	13	11	12	11	-	2
	davon Wahlkreis	64	71	45	53	19	18	-	-	-	-	-	-
Hessen	Insgesamt	44	47	18	21	17	17	4	4	5	4	-	1
	davon Wahlkreis	21	22	17	18	4	4	-	-	-	-	-	-
Rheinland-Pfalz	Insgesamt	30	34	12	15	13	14	3	3	2	2	-	-
	davon Wahlkreis	15	16	7	10	8	6	-	-	-	-	-	-
Baden-Württemberg	Insgesamt	76	78	27	30	34	32	6	7	9	8	-	1
	davon Wahlkreis	37	37	7	11	30	26	-	-	-	-	-	-
Bayern	Insgesamt	95	93	26	34	58	47	4	5	7	6	-	1
	davon Wahlkreis	44	45	1	7	43	38	-	-	-	-	-	-
Saarland	Insgesamt	9	8	4	5	3	3	1	-	1	-	-	-
	davon Wahlkreis	4	5	4	5	-	-	-	-	-	-	-	-
Berlin	Insgesamt	23	25	9	10	6	7	2	1	4	3	-	4
	davon Wahlkreis	12	13	9	9	-	-	-	-	1	-	-	4
Mecklenburg-Vorpommern	Insgesamt	10	15 ²⁾	5	7 ²⁾	4	4	1	-	-	-	2	4
	davon Wahlkreis	7	9	5	7	2	2	-	-	-	-	2	-
Brandenburg	Insgesamt	16	23 ²⁾	10	12 ²⁾	4	5	1	1	1	1	-	4
	davon Wahlkreis	10	12	10	12	-	-	-	-	-	-	-	-
Sachsen-Anhalt	Insgesamt	18 ¹⁾	26 ²⁾	10 ¹⁾	13 ²⁾	6	6	1	1	1	1	-	5
	davon Wahlkreis	10	13	10	13	-	-	-	-	-	-	-	-
Thüringen	Insgesamt	17 ¹⁾	25 ²⁾	9 ¹⁾	11 ²⁾	6	7	1	1	1	1	-	5
	davon Wahlkreis	10	12	9	11	1	1	-	-	-	-	-	-
Sachsen	Insgesamt	29 ¹⁾	37	12	12	13 ¹⁾	13	2	2	2	2	-	8
	davon Wahlkreis	17	21	4	8	13	13	-	-	-	-	-	-
Bundesrepublik Deutschland	Insgesamt	526	567	226	248	235	245	47	43	55	47	2	36
	davon Wahlkreis	299	328	171	212	125	112	-	-	1	-	2	-

1) Überhangmandate 2002: Hamburg - 1, Sachsen-Anhalt - 2, Sachsen - 1, Thüringen - 1. – 2) Überhangmandate 1998: Hamburg - 1, Mecklenburg-Vorpommern - 2, Brandenburg - 3, Sachsen-Anhalt - 4, Thüringen - 3.

8. Ergebnisse der Wahlkreise (einschließlich Briefwahl)

	Bundestagswahl 2002				Vergleichszahlen						Differenz zur		
					Bundestagswahl 1998				Landtagswahl 2001		BW 98		LW 01
	Erststimmen		Zweitstimmen		Erststimmen		Zweitstimmen		Landesstimmen		Erst-	Zweit-	Landes-
	Anzahl	%	Anzahl	%	Anzahl	%	Anzahl	%	Anzahl	%	% - Punkte		
Wahlkreis 200 - Neuwied													
Wahlberechtigte	241 016		241 016		237 372		237 372		238 519				
Wähler	192 672	79,9	192 672	79,9	199 113	83,9	199 113	83,9	142 596	59,8	-4,0	-4,0	20,1
ungültige Stimmen	3 160	1,6	2 644	1,4	3 194	1,6	2 384	1,2	2 503	1,8	0,0	0,2	-0,4
gültige Stimmen	189 512	98,4	190 028	98,6	195 919	98,4	196 729	98,8	140 093	98,2	0,0	-0,2	0,4
SPD	85 110	44,9	73 235	38,5	89 208	45,5	83 604	42,5	60 942	43,5	-0,6	-4,0	-5,0
CDU	83 950	44,3	79 365	41,8	86 577	44,2	78 578	39,9	52 932	37,8	0,1	1,9	4,0
FDP	11 118	5,9	17 222	9,1	6 105	3,1	13 536	6,9	12 978	9,3	2,8	2,2	-0,2
GRÜNE	5 791	3,1	13 318	7,0	7 935	4,1	10 834	5,5	6 121	4,4	-1,0	1,5	2,6
REP	-	-	870	0,5	2 824	1,4	2 096	1,1	1 941	1,4	-	-0,6	-0,9
PDS	1 897	1,0	1 807	1,0	1 758	0,9	1 994	1,0	-	-	0,1	0,0	-
Die Tierschutzpartei	-	-	1 335	0,7	-	-	730	0,4	913	0,7	-	0,3	0,0
PBC	1 646	0,9	1 235	0,6	807	0,4	705	0,4	802	0,6	0,5	0,2	0,0
ödp	-	-	186	0,1	705	0,4	295	0,1	401	0,3	-	0,0	-0,2
NPD	-	-	492	0,3	-	-	257	0,1	477	0,3	-	0,2	0,0
Schill	-	-	963	0,5	-	-	-	-	-	-	-	-	-
Sonstige	-	-	-	-	-	-	4 100	2,1	2 586	1,8	-	-	-
Wahlkreis 201 - Ahrweiler													
Wahlberechtigte	191 068		191 068		186 089		186 089		188 272				
Wähler	152 366	79,7	152 366	79,7	155 630	83,6	155 630	83,6	113 227	60,1	-3,9	-3,9	19,6
ungültige Stimmen	3 784	2,5	2 226	1,5	3 845	2,5	2 031	1,3	2 177	1,9	0,0	0,2	-0,4
gültige Stimmen	148 582	97,5	150 140	98,5	151 785	97,5	153 599	98,7	111 050	98,1	0,0	-0,2	0,4
SPD	62 886	42,3	50 594	33,7	61 579	40,6	56 988	37,1	44 488	40,1	1,7	-3,4	-6,4
CDU	71 726	48,3	69 227	46,1	73 338	48,3	70 251	45,7	47 142	42,5	0,0	0,4	3,6
FDP	13 970	9,4	14 785	9,8	7 384	4,9	11 579	7,5	9 158	8,2	4,5	2,3	1,6
GRÜNE	-	-	11 103	7,4	5 972	3,9	8 309	5,4	5 190	4,7	-	2,0	2,7
REP	-	-	644	0,4	2 200	1,4	1 468	1,0	1 676	1,5	-	-0,6	-1,1
PDS	-	-	1 184	0,8	-	-	1 171	0,8	-	-	-	0,0	-
Die Tierschutzpartei	-	-	969	0,6	-	-	495	0,3	759	0,7	-	0,3	-0,1
PBC	-	-	299	0,2	438	0,3	278	0,2	208	0,2	-	0,0	0,0
ödp	-	-	249	0,2	874	0,6	328	0,2	321	0,3	-	0,0	-0,1
NPD	-	-	398	0,3	-	-	197	0,1	320	0,3	-	0,2	0,0
Schill	-	-	688	0,5	-	-	-	-	-	-	-	-	-
Sonstige	-	-	-	-	-	-	2 535	1,7	1 788	1,6	-	-	-
Wahlkreis 202 - Koblenz													
Wahlberechtigte	195 810		195 810		195 989		195 989		195 008				
Wähler	155 023	79,2	155 023	79,2	163 620	83,5	163 620	83,5	119 815	61,4	-4,3	-4,3	17,8
ungültige Stimmen	2 920	1,9	2 018	1,3	2 991	1,8	1 998	1,2	2 338	2,0	0,1	0,1	-0,7
gültige Stimmen	152 103	98,1	153 005	98,7	160 629	98,2	161 622	98,8	117 477	98,0	-0,1	-0,1	0,7
SPD	65 555	43,1	59 575	38,9	73 878	46,0	67 801	42,0	52 197	44,4	-2,9	-3,1	-5,5
CDU	67 119	44,1	62 672	41,0	71 173	44,3	64 940	40,2	41 524	35,3	-0,2	0,8	5,7
FDP	9 574	6,3	13 696	9,0	4 784	3,0	11 169	6,9	9 976	8,5	3,3	2,1	0,5
GRÜNE	7 499	4,9	12 308	8,0	6 686	4,2	10 087	6,2	6 072	5,2	0,7	1,8	2,8
REP	-	-	631	0,4	2 337	1,5	1 421	0,9	1 780	1,5	-	-0,5	-1,1
PDS	1 459	1,0	1 482	1,0	1 190	0,7	1 601	1,0	-	-	0,3	0,0	-
Die Tierschutzpartei	-	-	917	0,6	-	-	592	0,4	937	0,8	-	0,2	-0,2
PBC	-	-	302	0,2	-	-	202	0,1	269	0,2	-	0,1	0,0
ödp	897	0,6	270	0,2	581	0,4	226	0,1	226	0,2	0,2	0,1	0,0
NPD	-	-	373	0,2	-	-	195	0,1	372	0,3	-	0,1	-0,1
Schill	-	-	779	0,5	-	-	-	-	-	-	-	-	-
Sonstige	-	-	-	-	-	-	3 388	2,1	4 124	3,5	-	-	-
Wahlkreis 203 - Mosel/Rhein-Hunsrück													
Wahlberechtigte	179 555		179 555		177 183		177 183		178 100				
Wähler	145 190	80,9	145 190	80,9	149 399	84,3	149 399	84,3	116 031	65,1	-3,4	-3,4	15,8
ungültige Stimmen	3 660	2,5	2 313	1,6	3 921	2,6	2 858	1,9	2 646	2,3	-0,1	-0,3	-0,7
gültige Stimmen	141 530	97,5	142 877	98,4	145 478	97,4	146 541	98,1	113 385	97,7	0,1	0,3	0,7
SPD	49 428	34,9	47 496	33,2	55 406	38,1	52 690	36,0	45 430	40,1	-3,2	-2,8	-6,9
CDU	69 106	48,8	66 431	46,5	72 903	50,1	67 311	45,9	46 823	41,3	-1,3	0,6	5,2
FDP	16 014	11,3	15 537	10,9	8 189	5,6	11 987	8,2	10 707	9,4	5,7	2,7	1,5
GRÜNE	6 982	4,9	8 807	6,2	6 081	4,2	7 611	5,2	4 935	4,4	0,7	1,0	1,8
REP	-	-	687	0,5	2 599	1,8	1 822	1,2	1 810	1,6	-	-0,7	-1,1
PDS	-	-	1 208	0,8	187	0,1	1 209	0,8	-	-	-	0,0	-
Die Tierschutzpartei	-	-	1 059	0,7	-	-	574	0,4	910	0,8	-	0,3	-0,1
PBC	-	-	396	0,3	-	-	246	0,2	232	0,2	-	0,1	0,1
ödp	-	-	159	0,1	113	0,1	154	0,1	149	0,1	-	0,0	0,0
NPD	-	-	454	0,3	-	-	168	0,1	482	0,4	-	0,2	-0,1
Schill	-	-	643	0,5	-	-	-	-	-	-	-	-	-
Sonstige	-	-	-	-	-	-	2 769	1,9	1 907	1,7	-	-	-

noch: 8. Ergebnisse der Wahlkreise
(einschließlich Briefwahl)

	Bundestagswahl 2002				Vergleichszahlen						Differenz zur		
					Bundestagswahl 1998				Landtagswahl 2001		BW 98		LW 01
	Erststimmen		Zweitstimmen		Erststimmen		Zweitstimmen		Landesstimmen		Erst-	Zweit-	Landes-
	Anzahl	%	Anzahl	%	Anzahl	%	Anzahl	%	Anzahl	%	% - Punkte		
Wahlkreis 204 - Kreuznach													
Wahlberechtigte	191 397		191 397		190 272		190 272		190 446				
Wähler	149 008	77,9	149 008	77,9	157 216	82,6	157 216	82,6	116 551	61,2	- 4,7	- 4,7	16,7
ungültige Stimmen	4 347	2,9	3 246	2,2	2 794	1,8	1 971	1,3	2 707	2,3	1,1	0,9	- 0,1
gültige Stimmen	144 661	97,1	145 762	97,8	154 422	98,2	155 245	98,7	113 844	97,7	- 1,1	- 0,9	0,1
SPD	68 079	47,1	61 673	42,3	72 549	47,0	71 566	46,1	56 443	49,6	0,1	- 3,8	- 7,3
CDU	57 941	40,1	53 098	36,4	65 110	42,2	54 750	35,3	34 989	30,7	- 2,1	1,1	5,7
FDP	10 234	7,1	14 800	10,2	4 095	2,7	11 186	7,2	10 938	9,6	4,4	3,0	0,6
GRÜNE	5 597	3,9	10 428	7,2	6 132	4,0	8 475	5,5	5 465	4,8	- 0,1	1,7	2,4
REP	-	-	1 325	0,9	3 356	2,2	2 806	1,8	2 121	1,9	-	- 0,9	- 1,0
PDS	2 059	1,4	1 519	1,0	1 466	0,9	1 545	1,0	-	-	0,5	0,0	-
Die Tierschutzpartei	-	-	1 139	0,8	-	-	720	0,5	981	0,9	-	0,3	- 0,1
PBC	-	-	306	0,2	-	-	249	0,2	254	0,2	-	0,0	0,0
ödp	-	-	188	0,1	-	-	159	0,1	204	0,2	-	0,0	- 0,1
NPD	-	-	606	0,4	-	-	286	0,2	802	0,7	-	0,2	- 0,3
Schill	-	-	680	0,5	-	-	-	-	-	-	-	-	-
Jansen	751	0,5	-	-	642	0,4	-	-	-	-	0,1	-	-
Sonstige	-	-	-	-	1 072	0,7	3 503	2,3	1 647	1,4	-	-	-
Wahlkreis 205 - Bitburg													
Wahlberechtigte	168 254		168 254		166 304		166 304		167 169				
Wähler	134 022	79,7	134 022	79,7	138 602	83,3	138 602	83,3	105 646	63,2	- 3,6	- 3,6	16,5
ungültige Stimmen	3 250	2,4	2 091	1,6	3 202	2,3	2 635	1,9	3 176	3,0	0,1	- 0,3	- 1,4
gültige Stimmen	130 772	97,6	131 931	98,4	135 400	97,7	135 967	98,1	102 470	97,0	- 0,1	0,3	1,4
SPD	46 681	35,7	42 850	32,5	50 410	37,2	47 587	35,0	40 330	39,4	- 1,5	- 2,5	- 6,9
CDU	68 360	52,3	63 835	48,4	70 627	52,2	64 163	47,2	43 703	42,6	0,1	1,2	5,8
FDP	9 268	7,1	12 692	9,6	5 539	4,1	10 558	7,8	8 082	7,9	3,0	1,8	1,7
GRÜNE	6 463	4,9	8 587	6,5	5 954	4,4	7 235	5,3	4 203	4,1	0,5	1,2	2,4
REP	-	-	625	0,5	2 025	1,5	1 629	1,2	1 632	1,6	-	- 0,7	- 1,1
PDS	-	-	891	0,7	-	-	1 080	0,8	-	-	-	- 0,1	-
Die Tierschutzpartei	-	-	978	0,7	-	-	589	0,4	926	0,9	-	0,3	- 0,2
PBC	-	-	279	0,2	-	-	190	0,1	160	0,2	-	0,1	0,0
ödp	-	-	181	0,1	845	0,6	274	0,2	273	0,3	-	- 0,1	- 0,2
NPD	-	-	464	0,4	-	-	129	0,1	467	0,5	-	0,3	- 0,1
Schill	-	-	549	0,4	-	-	-	-	-	-	-	-	-
Sonstige	-	-	-	-	-	-	2 533	1,9	2 694	2,6	-	-	-
Wahlkreis 206 - Trier													
Wahlberechtigte	183 493		183 493		181 269		181 269		182 317				
Wähler	145 225	79,1	145 225	79,1	150 522	83,0	150 522	83,0	110 379	60,5	- 3,9	- 3,9	18,6
ungültige Stimmen	2 689	1,9	2 113	1,5	2 763	1,8	2 469	1,6	3 183	2,9	0,1	- 0,1	- 1,4
gültige Stimmen	142 536	98,1	143 112	98,5	147 759	98,2	148 053	98,4	107 196	97,1	- 0,1	0,1	1,4
SPD	62 231	43,7	57 239	40,0	66 858	45,2	62 819	42,4	47 814	44,6	- 1,5	- 2,4	- 4,6
CDU	58 920	41,3	55 182	38,6	64 319	43,5	58 309	39,4	39 681	37,0	- 2,2	- 0,8	1,6
FDP	7 701	5,4	11 977	8,4	4 548	3,1	9 112	6,2	6 606	6,2	2,3	2,2	2,2
GRÜNE	8 912	6,3	14 038	9,8	8 304	5,6	11 455	7,7	7 455	7,0	0,7	2,1	2,8
REP	-	-	550	0,4	2 164	1,5	1 698	1,1	1 630	1,5	-	- 0,7	- 1,1
PDS	1 399	1,0	1 444	1,0	-	-	1 371	0,9	-	-	-	0,1	-
Die Tierschutzpartei	-	-	1 019	0,7	-	-	556	0,4	1 088	1,0	-	0,3	- 0,3
PBC	-	-	279	0,2	-	-	153	0,1	141	0,1	-	0,1	0,1
ödp	-	-	178	0,1	458	0,3	226	0,2	356	0,3	-	- 0,1	- 0,2
NPD	1 074	0,8	744	0,5	-	-	106	0,1	397	0,4	-	0,4	0,1
Schill	-	-	462	0,3	-	-	-	-	-	-	-	-	-
Wgr. Dr. Fischer	2 299	1,6	-	-	-	-	-	-	-	-	-	-	-
Sonstige	-	-	-	-	1 108	0,7	2 248	1,5	2 028	1,9	-	-	-
Wahlkreis 207 - Montabaur													
Wahlberechtigte	209 140		209 140		203 737		203 737		206 560				
Wähler	168 795	80,7	168 795	80,7	171 665	84,3	171 665	84,3	126 956	61,5	- 3,6	- 3,6	19,2
ungültige Stimmen	3 429	2,0	2 428	1,4	3 095	1,8	2 268	1,3	3 838	3,0	0,2	0,1	- 1,6
gültige Stimmen	165 366	98,0	166 367	98,6	168 570	98,2	169 397	98,7	123 118	97,0	- 0,2	- 0,1	1,6
SPD	63 581	38,4	63 641	38,3	78 352	46,5	71 070	42,0	55 200	44,8	- 8,1	- 3,7	- 6,5
CDU	75 970	45,9	70 162	42,2	75 396	44,7	67 354	39,8	45 695	37,1	1,2	2,4	5,1
FDP	12 624	7,6	15 384	9,2	5 144	3,1	11 908	7,0	9 947	8,1	4,5	2,2	1,1
GRÜNE	9 878	6,0	10 940	6,6	6 078	3,6	9 081	5,4	5 351	4,3	2,4	1,2	2,3
REP	-	-	998	0,6	3 600	2,1	2 623	1,5	2 170	1,8	-	- 0,9	- 1,2
PDS	1 988	1,2	1 543	0,9	-	-	1 738	1,0	-	-	-	- 0,1	-
Die Tierschutzpartei	-	-	1 171	0,7	-	-	784	0,5	876	0,7	-	0,2	0,0
PBC	1 325	0,8	814	0,5	-	-	382	0,2	374	0,3	-	0,3	0,2
ödp	-	-	146	0,1	-	-	133	0,1	134	0,1	-	0,0	0,0
NPD	-	-	640	0,4	-	-	278	0,2	604	0,5	-	0,2	- 0,1
Schill	-	-	928	0,6	-	-	-	-	-	-	-	-	-
Sonstige	-	-	-	-	-	-	4 046	2,4	2 767	2,2	-	-	-

noch: 8. Ergebnisse der Wahlkreise
(einschließlich Briefwahl)

	Bundestagswahl 2002				Vergleichszahlen						Differenz zur		
					Bundestagswahl 1998				Landtagswahl 2001		BW 98		LW 01
	Erststimmen		Zweitstimmen		Erststimmen		Zweitstimmen		Landesstimmen		Erst-	Zweit-	Landes-
	Anzahl	%	Anzahl	%	Anzahl	%	Anzahl	%	Anzahl	%	stimmen		
											% - Punkte		
Wahlkreis 208 - Mainz													
Wahlberechtigte	234 462		234 462		231 534		231 534		231 302				
Wähler	192 698	82,2	192 698	82,2	196 094	84,7	196 094	84,7	147 163	63,6	-2,5	-2,5	18,6
ungültige Stimmen	2 602	1,4	2 070	1,1	2 906	1,5	2 184	1,1	2 157	1,5	-0,1	0,0	-0,4
gültige Stimmen	190 096	98,6	190 628	98,9	193 188	98,5	193 910	98,9	145 006	98,5	0,1	0,0	0,4
SPD	78 287	41,2	71 246	37,4	84 204	43,6	75 080	38,7	63 778	44,0	-2,4	-1,3	-6,6
CDU	69 174	36,4	68 843	36,1	73 016	37,8	70 643	36,4	46 160	31,8	-1,4	-0,3	4,3
FDP	21 154	11,1	18 968	10,0	14 593	7,6	16 681	8,6	13 814	9,5	3,5	1,4	0,5
GRÜNE	14 774	7,8	23 581	12,4	10 700	5,5	19 159	9,9	12 736	8,8	2,3	2,5	3,6
REP	2 721	1,4	2 048	1,1	5 573	2,9	4 355	2,2	3 627	2,5	-1,5	-1,1	-1,4
PDS	2 071	1,1	2 527	1,3	2 324	1,2	2 818	1,5	-	-	-0,1	-0,2	-
Die Tierschutzpartei	-	-	1 181	0,6	-	-	727	0,4	1 061	0,7	-	0,2	-0,1
PBC	-	-	274	0,1	-	-	238	0,1	215	0,1	-	0,0	0,0
ödp	1 588	0,8	731	0,4	1 012	0,5	569	0,3	1 125	0,8	0,3	0,1	-0,4
NPD	-	-	352	0,2	-	-	204	0,1	476	0,3	-	0,1	-0,1
Schill	-	-	877	0,5	-	-	-	-	-	-	-	-	-
BüSo	327	0,2	-	-	133	0,1	-	-	-	-	0,1	-	-
Sonstige	-	-	-	-	1 633	0,8	3 436	1,8	2 014	1,4	-	-	-
Wahlkreis 209 - Worms													
Wahlberechtigte	195 114		195 114		189 617		189 617		192 052				
Wähler	157 318	80,6	157 318	80,6	159 641	84,2	159 641	84,2	118 068	61,5	-3,6	-3,6	19,1
ungültige Stimmen	3 716	2,4	2 454	1,6	3 049	1,9	2 264	1,4	3 000	2,5	0,5	0,2	-0,9
gültige Stimmen	153 602	97,6	154 864	98,4	156 592	98,1	157 377	98,6	115 068	97,5	-0,5	-0,2	0,9
SPD	75 395	49,1	63 963	41,3	78 371	50,0	70 798	45,0	54 723	47,6	-0,9	-3,7	-6,3
CDU	56 636	36,9	55 594	35,9	58 134	37,1	53 269	33,8	34 399	29,9	-0,2	2,1	6,0
FDP	12 879	8,4	15 212	9,8	6 452	4,1	12 225	7,8	9 995	8,7	4,3	2,0	1,1
GRÜNE	8 692	5,7	12 736	8,2	7 821	5,0	10 035	6,4	6 509	5,7	0,7	1,8	2,5
REP	-	-	1 754	1,1	5 086	3,2	4 115	2,6	3 253	2,8	-	-1,5	-1,7
PDS	-	-	1 676	1,1	-	-	1 894	1,2	-	-	-	-0,1	-
Die Tierschutzpartei	-	-	1 423	0,9	-	-	763	0,5	1 147	1,0	-	0,4	-0,1
PBC	-	-	463	0,3	728	0,5	463	0,3	421	0,4	-	0,0	-0,1
ödp	-	-	178	0,1	-	-	168	0,1	236	0,2	-	0,0	-0,1
NPD	-	-	783	0,5	-	-	311	0,2	740	0,6	-	0,3	-0,1
Schill	-	-	1 082	0,7	-	-	-	-	-	-	-	-	-
Sonstige	-	-	-	-	-	-	3 336	2,1	3 645	3,2	-	-	-
Wahlkreis 210 - Ludwigshafen/Frankenthal													
Wahlberechtigte	215 320		215 320		217 321		217 321		214 505				
Wähler	172 136	79,9	172 136	79,9	183 573	84,5	183 573	84,5	131 960	61,5	-4,6	-4,6	18,4
ungültige Stimmen	3 131	1,8	2 535	1,5	2 793	1,5	2 489	1,4	2 751	2,1	0,3	0,1	-0,6
gültige Stimmen	169 005	98,2	169 601	98,5	180 780	98,5	181 084	98,6	129 209	97,9	-0,3	-0,1	0,6
SPD	79 930	47,3	70 089	41,3	85 136	47,1	79 111	43,7	61 122	47,3	0,2	-2,4	-6,0
CDU	69 088	40,9	63 513	37,4	74 650	41,3	65 500	36,2	42 823	33,1	-0,4	1,2	4,3
FDP	9 155	5,4	13 854	8,2	3 944	2,2	11 275	6,2	8 204	6,3	3,2	2,0	1,9
GRÜNE	6 799	4,0	13 010	7,7	6 094	3,4	9 309	5,1	6 326	4,9	0,6	2,6	2,8
REP	-	-	2 840	1,7	7 768	4,3	6 660	3,7	5 451	4,2	-	-2,0	-2,5
PDS	1 973	1,2	1 911	1,1	-	-	2 036	1,1	-	-	-	0,0	-
Die Tierschutzpartei	-	-	1 493	0,9	-	-	943	0,5	1 298	1,0	-	0,4	-0,1
PBC	-	-	418	0,2	-	-	363	0,2	446	0,3	-	0,0	-0,1
ödp	-	-	191	0,1	437	0,2	259	0,1	293	0,2	-	0,0	-0,1
NPD	2 060	1,2	944	0,6	-	-	312	0,2	780	0,6	-	0,4	0,0
Schill	-	-	1 338	0,8	-	-	-	-	-	-	-	-	-
Sonstige	-	-	-	-	2 751	1,5	5 316	2,9	2 466	1,9	-	-	-
Wahlkreis 211 - Neustadt-Speyer													
Wahlberechtigte	217 054		217 054		214 014		214 014		214 788				
Wähler	177 855	81,9	177 855	81,9	182 253	85,2	182 253	85,2	139 199	64,8	-3,3	-3,3	17,1
ungültige Stimmen	4 005	2,3	2 675	1,5	3 363	1,8	2 688	1,5	3 285	2,4	0,5	0,0	-0,9
gültige Stimmen	173 850	97,7	175 180	98,5	178 890	98,2	179 565	98,5	135 914	97,6	-0,5	0,0	0,9
SPD	74 711	43,0	63 201	36,1	74 957	41,9	67 901	37,8	58 537	43,1	1,1	-1,7	-7,0
CDU	76 914	44,2	70 631	40,3	80 947	45,2	73 053	40,7	46 633	34,3	-1,0	-0,4	6,0
FDP	12 447	7,2	16 307	9,3	5 835	3,3	13 186	7,3	9 830	7,2	3,9	2,0	2,1
GRÜNE	9 111	5,2	16 235	9,3	7 961	4,5	11 570	6,4	8 117	6,0	0,7	2,9	3,3
REP	-	-	2 702	1,5	6 893	3,9	5 594	3,1	4 125	3,0	-	-1,6	-1,5
PDS	-	-	1 796	1,0	-	-	1 778	1,0	-	-	-	0,0	-
Die Tierschutzpartei	-	-	1 612	0,9	-	-	945	0,5	1 262	0,9	-	0,4	0,0
PBC	-	-	579	0,3	-	-	441	0,2	533	0,4	-	0,1	-0,1
ödp	-	-	313	0,2	1 191	0,7	620	0,3	421	0,3	-	-0,1	-0,1
NPD	-	-	672	0,4	-	-	318	0,2	604	0,4	-	0,2	0,0
Schill	-	-	1 132	0,6	-	-	-	-	-	-	-	-	-
IWI	667	0,4	-	-	-	-	-	-	-	-	-	-	-
Sonstige	-	-	-	-	1 106	0,6	4 159	2,3	5 852	4,3	-	-	-

noch: 8. Ergebnisse der Wahlkreise
(einschließlich Briefwahl)

	Bundestagswahl 2002				Vergleichszahlen						Differenz zur		
					Bundestagswahl 1998				Landtagswahl 2001		BW 98		LW 01
	Erststimmen		Zweitstimmen		Erststimmen		Zweitstimmen		Landesstimmen		Erst-	Zweit-	Landes-
	Anzahl	%	Anzahl	%	Anzahl	%	Anzahl	%	Anzahl	%	% - Punkte		
Wahlkreis 212 - Kaiserslautern													
Wahlberechtigte	235 024		235 024		234 755		234 755		234 608				
Wähler	181 694	77,3	181 694	77,3	192 651	82,1	192 651	82,1	141 774	60,4	- 4,8	- 4,8	16,9
ungültige Stimmen	4 581	2,5	3 573	2,0	4 520	2,3	3 494	1,8	4 036	2,8	0,2	0,2	- 0,8
gültige Stimmen	177 113	97,5	178 121	98,0	188 131	97,7	189 157	98,2	137 738	97,2	- 0,2	- 0,2	0,8
SPD	88 335	49,9	79 672	44,7	98 721	52,5	91 520	48,4	70 420	51,1	- 2,6	- 3,7	- 6,4
CDU	64 737	36,6	59 458	33,4	65 937	35,0	60 162	31,8	38 446	27,9	1,6	1,6	5,5
FDP	12 190	6,9	15 333	8,6	6 958	3,7	11 480	6,1	8 604	6,2	3,2	2,5	2,4
GRÜNE	8 880	5,0	13 673	7,7	7 999	4,3	10 636	5,6	6 512	4,7	0,7	2,1	3,0
REP	-	-	2 590	1,5	8 148	4,3	6 494	3,4	4 893	3,6	-	- 1,9	- 2,1
PDS	2 971	1,7	2 018	1,1	-	-	1 973	1,0	-	-	-	0,1	-
Die Tierschutzpartei	-	-	1 877	1,1	-	-	1 008	0,5	1 314	1,0	-	0,6	0,1
PBC	-	-	568	0,3	-	-	368	0,2	355	0,3	-	0,1	0,0
ödp	-	-	234	0,1	-	-	239	0,1	274	0,2	-	0,0	- 0,1
NPD	-	-	1 329	0,7	-	-	551	0,3	1 111	0,8	-	0,4	- 0,1
Schill	-	-	1 369	0,8	-	-	-	-	-	-	-	-	-
Sonstige	-	-	-	-	368	0,2	4 726	2,5	5 809	4,2	-	-	-
Wahlkreis 213 - Pirmasens													
Wahlberechtigte	188 666		188 666		190 772		190 772		188 853				
Wähler	149 155	79,1	149 155	79,1	159 559	83,6	159 559	83,6	117 087	62,0	- 4,5	- 4,5	17,1
ungültige Stimmen	4 796	3,2	3 465	2,3	4 460	2,8	3 390	2,1	4 484	3,8	0,4	0,2	- 1,5
gültige Stimmen	144 359	96,8	145 690	97,7	155 099	97,2	156 169	97,9	112 603	96,2	- 0,4	- 0,2	1,5
SPD	60 487	41,9	54 299	37,3	69 839	45,0	66 646	42,7	50 244	44,6	- 3,1	- 5,4	- 7,3
CDU	65 148	45,1	61 306	42,1	64 729	41,7	60 597	38,8	41 331	36,7	3,4	3,3	5,4
FDP	10 520	7,3	12 495	8,6	5 735	3,7	8 921	5,7	6 624	5,9	3,6	2,9	2,7
GRÜNE	5 308	3,7	8 347	5,7	6 063	3,9	6 575	4,2	3 700	3,3	- 0,2	1,5	2,4
REP	-	-	3 049	2,1	6 500	4,2	5 041	3,2	4 202	3,7	-	- 1,1	- 1,6
PDS	2 896	2,0	1 532	1,1	-	-	1 434	0,9	-	-	-	0,2	-
Die Tierschutzpartei	-	-	1 548	1,1	-	-	967	0,6	1 159	1,0	-	0,5	0,1
PBC	-	-	720	0,5	-	-	319	0,2	349	0,3	-	0,3	0,2
ödp	-	-	332	0,2	1 083	0,7	451	0,3	480	0,4	-	- 0,1	- 0,2
NPD	-	-	934	0,6	-	-	518	0,3	739	0,7	-	0,3	- 0,1
Schill	-	-	1 128	0,8	-	-	-	-	-	-	-	-	-
Sonstige	-	-	-	-	1 150	0,7	4 700	3,0	3 775	3,4	-	-	-
Wahlkreis 214 - Südpfalz													
Wahlberechtigte	205 703		205 703		199 808		199 808		202 591				
Wähler	168 303	81,8	168 303	81,8	170 179	85,2	170 179	85,2	133 508	65,9	- 3,4	- 3,4	15,9
ungültige Stimmen	3 100	1,8	2 823	1,7	3 049	1,8	2 842	1,7	3 833	2,9	0,0	0,0	- 1,2
gültige Stimmen	165 203	98,2	165 480	98,3	167 130	98,2	167 337	98,3	129 675	97,1	0,0	0,0	1,2
SPD	66 173	40,1	59 963	36,2	66 553	39,8	63 705	38,1	58 942	45,5	0,3	- 1,9	- 9,3
CDU	71 837	43,5	67 694	40,9	78 722	47,1	66 378	39,7	44 957	34,7	- 3,6	1,2	6,2
FDP	12 749	7,7	15 499	9,4	5 103	3,1	12 213	7,3	7 964	6,1	4,6	2,1	3,3
GRÜNE	9 103	5,5	13 534	8,2	7 485	4,5	11 638	7,0	6 875	5,3	1,0	1,2	2,9
REP	-	-	2 137	1,3	6 342	3,8	5 854	3,5	4 275	3,3	-	- 2,2	- 2,0
PDS	1 742	1,1	1 561	0,9	-	-	1 441	0,9	-	-	-	0,0	-
Die Tierschutzpartei	-	-	1 603	1,0	-	-	904	0,5	1 291	1,0	-	0,5	0,0
PBC	1 264	0,8	789	0,5	810	0,5	585	0,3	620	0,5	0,3	0,2	0,0
ödp	-	-	427	0,3	1 181	0,7	741	0,4	565	0,4	-	- 0,1	- 0,1
NPD	2 335	1,4	1 136	0,7	934	0,6	702	0,4	739	0,6	0,8	0,3	0,1
Schill	-	-	1 137	0,7	-	-	-	-	-	-	-	-	-
Sonstige	-	-	-	-	-	-	3 176	1,9	3 447	2,7	-	-	-

9. Ergebnisse der kreisfreien Städte
(einschließlich Briefwahl)

	Bundestagswahl 2002				Vergleichszahlen						Differenz zur		
					Bundestagswahl 1998				Landtagswahl 2001		BW 98		LW 01
	Erststimmen		Zweitstimmen		Erststimmen		Zweitstimmen		Landesstimmen		Erst-	Zweit-	Landes-
	Anzahl	%	Anzahl	%	Anzahl	%	Anzahl	%	Anzahl	%	-Punkte		
Kreisfreie Stadt Frankenthal (Pfalz)													
Wahlberechtigte	34 366		34 366		34 396		34 396		34 137				
Wähler	27 133	79,0	27 133	79,0	28 570	83,1	28 570	83,1	21 085	61,8	-4,1	-4,1	17,2
ungültige Stimmen	532	2,0	461	1,7	530	1,9	426	1,5	415	2,0	0,1	0,2	-0,3
gültige Stimmen	26 601	98,0	26 672	98,3	28 040	98,1	28 144	98,5	20 670	98,0	-0,1	-0,2	0,3
SPD	11 341	42,6	10 161	38,1	12 173	43,4	11 572	41,1	9 055	43,8	-0,8	-3,0	-5,7
CDU	12 496	47,0	11 253	42,2	12 569	44,8	11 374	40,4	7 950	38,5	2,2	1,8	3,7
FDP	1 220	4,6	2 002	7,5	643	2,3	1 669	5,9	1 315	6,4	2,3	1,6	1,1
GRÜNE	955	3,6	1 964	7,4	1 199	4,3	1 375	4,9	906	4,4	-0,7	2,5	3,0
REP	-	-	421	1,6	1 205	4,3	935	3,3	719	3,5	-	-1,7	-1,9
PDS	259	1,0	263	1,0	-	-	304	1,1	-	-	-	-0,1	-
Die Tierschutzpartei	-	-	177	0,7	-	-	148	0,5	188	0,9	-	0,2	-0,2
PBC	-	-	81	0,3	-	-	68	0,2	78	0,4	-	0,1	-0,1
ödp	-	-	18	0,1	0	0,0	19	0,1	26	0,1	-	0,0	0,0
NPD	330	1,2	167	0,6	-	-	45	0,2	148	0,7	-	0,4	-0,1
Schill	-	-	165	0,6	-	-	-	-	-	-	-	-	-
Sonstige	-	-	-	-	251	0,9	635	2,3	285	1,4	-	-	-
Kreisfreie Stadt Kaiserslautern													
Wahlberechtigte	72 941		72 941		74 344		74 344		73 356				
Wähler	53 308	73,1	53 308	73,1	57 956	78,0	57 956	78,0	39 068	53,3	-4,9	-4,9	19,8
ungültige Stimmen	1 218	2,3	958	1,8	1 323	2,3	994	1,7	704	1,8	0,0	0,1	0,0
gültige Stimmen	52 090	97,7	52 350	98,2	56 633	97,7	56 962	98,3	38 364	98,2	0,0	-0,1	0,0
SPD	24 222	46,5	21 161	40,4	27 635	48,8	24 706	43,4	18 168	47,4	-2,3	-3,0	-7,0
CDU	20 299	39,0	18 622	35,6	21 789	38,5	19 925	35,0	12 458	32,5	0,5	0,6	3,1
FDP	3 635	7,0	4 599	8,8	2 455	4,3	3 815	6,7	2 660	6,9	2,7	2,1	1,9
GRÜNE	2 982	5,7	5 123	9,8	2 506	4,4	3 922	6,9	2 158	5,6	1,3	2,9	4,2
REP	-	-	567	1,1	2 248	4,0	1 655	2,9	1 086	2,8	-	-1,8	-1,7
PDS	952	1,8	663	1,3	-	-	690	1,2	-	-	-	0,1	-
Die Tierschutzpartei	-	-	579	1,1	-	-	323	0,6	347	0,9	-	0,5	0,2
PBC	-	-	163	0,3	-	-	98	0,2	100	0,3	-	0,1	0,0
ödp	-	-	72	0,1	-	-	90	0,2	94	0,2	-	-0,1	-0,1
NPD	-	-	356	0,7	-	-	149	0,3	354	0,9	-	0,4	-0,2
Schill	-	-	445	0,9	-	-	-	-	-	-	-	-	-
Sonstige	-	-	-	-	0	0,0	1 589	2,8	939	2,4	-	-	-
Kreisfreie Stadt Koblenz													
Wahlberechtigte	82 159		82 159		83 678		83 678		82 170				
Wähler	63 643	77,5	63 643	77,5	68 413	81,8	68 413	81,8	48 987	59,6	-4,3	-4,3	17,9
ungültige Stimmen	1 153	1,8	807	1,3	1 209	1,8	771	1,1	830	1,7	0,0	0,2	-0,4
gültige Stimmen	62 490	98,2	62 836	98,7	67 204	98,2	67 642	98,9	48 157	98,3	0,0	-0,2	0,4
SPD	26 904	43,1	24 070	38,3	30 032	44,7	27 218	40,2	20 257	42,1	-1,6	-1,9	-3,8
CDU	27 380	43,8	25 404	40,4	29 810	44,4	27 256	40,3	17 097	35,5	-0,6	0,1	4,9
FDP	3 890	6,2	5 508	8,8	2 073	3,1	4 775	7,1	4 408	9,2	3,1	1,7	-0,4
GRÜNE	3 217	5,1	5 823	9,3	3 362	5,0	5 133	7,6	3 070	6,4	0,1	1,7	2,9
REP	-	-	205	0,3	912	1,4	551	0,8	703	1,5	-	-0,5	-1,2
PDS	658	1,1	737	1,2	676	1,0	796	1,2	-	-	0,1	0,0	-
Die Tierschutzpartei	-	-	365	0,6	-	-	256	0,4	404	0,8	-	0,2	-0,2
PBC	-	-	105	0,2	-	-	81	0,1	127	0,3	-	0,1	-0,1
ödp	441	0,7	132	0,2	339	0,5	113	0,2	132	0,3	0,2	0,0	-0,1
NPD	-	-	172	0,3	-	-	81	0,1	163	0,3	-	0,2	0,0
Schill	-	-	315	0,5	-	-	-	-	-	-	-	-	-
Sonstige	-	-	-	-	-	-	1 382	2,0	1 796	3,7	-	-	-
Kreisfreie Stadt Landau in der Pfalz													
Wahlberechtigte	31 234		31 234		30 303		30 303		30 834				
Wähler	24 544	78,6	24 544	78,6	24 683	81,5	24 683	81,5	18 655	60,5	-2,9	-2,9	18,1
ungültige Stimmen	396	1,6	337	1,4	400	1,6	338	1,4	420	2,3	0,0	0,0	-0,9
gültige Stimmen	24 148	98,4	24 207	98,6	24 283	98,4	24 345	98,6	18 235	97,7	0,0	0,0	0,9
SPD	9 806	40,6	8 982	37,1	10 240	42,2	9 494	39,0	8 461	46,4	-1,6	-1,9	-9,3
CDU	9 425	39,0	8 899	36,8	10 635	43,8	8 555	35,1	5 705	31,3	-4,8	1,7	5,5
FDP	1 976	8,2	2 281	9,4	880	3,6	2 038	8,4	1 268	7,0	4,6	1,0	2,4
GRÜNE	2 116	8,8	2 882	11,9	1 530	6,3	2 507	10,3	1 464	8,0	2,5	1,6	3,9
REP	-	-	163	0,7	603	2,5	541	2,2	398	2,2	-	-1,5	-1,5
PDS	391	1,6	320	1,3	-	-	300	1,2	-	-	-	0,1	-
Die Tierschutzpartei	-	-	228	0,9	-	-	122	0,5	154	0,8	-	0,4	0,1
PBC	210	0,9	140	0,6	132	0,5	108	0,4	110	0,6	0,4	0,2	0,0
ödp	-	-	59	0,2	143	0,6	94	0,4	55	0,3	-	-0,2	-0,1
NPD	224	0,9	135	0,6	120	0,5	89	0,4	97	0,5	0,4	0,2	0,1
Schill	-	-	118	0,5	-	-	-	-	-	-	-	-	-
Sonstige	-	-	-	-	-	-	497	2,0	523	2,9	-	-	-

noch: 9. Ergebnisse der kreisfreien Städte
(einschließlich Briefwahl)

	Bundestagswahl 2002				Vergleichszahlen						Differenz zur		
					Bundestagswahl 1998				Landtagswahl 2001		BW 98		LW 01
	Erststimmen		Zweitstimmen		Erststimmen		Zweitstimmen		Landesstimmen		Erst-	Zweit-	Landes-
	Anzahl	%	Anzahl	%	Anzahl	%	Anzahl	%	Anzahl	%	% - Punkte		
Kreisfreie Stadt Ludwigshafen am Rhein													
Wahlberechtigte	103 608		103 608		106 853		106 853		103 796				
Wähler	79 244	76,5	79 244	76,5	87 290	81,7	87 290	81,7	59 450	57,3	- 5,2	- 5,2	19,2
ungültige Stimmen	1 510	1,9	1 237	1,6	1 249	1,4	1 180	1,4	1 003	1,7	0,5	0,2	- 0,1
gültige Stimmen	77 734	98,1	78 007	98,4	86 041	98,6	86 110	98,6	58 447	98,3	- 0,5	- 0,2	0,1
SPD	39 081	50,3	33 802	43,3	42 531	49,4	39 103	45,4	28 354	48,5	0,9	- 2,1	- 5,2
CDU	29 881	38,4	27 721	35,5	33 595	39,0	29 446	34,2	18 851	32,3	- 0,6	1,3	3,2
FDP	3 605	4,6	5 626	7,2	1 496	1,7	4 710	5,5	3 225	5,5	2,9	1,7	1,7
GRÜNE	2 875	3,7	5 974	7,7	2 469	2,9	4 378	5,1	2 924	5,0	0,8	2,6	2,7
REP	-	-	1 593	2,0	4 170	4,8	3 650	4,2	3 020	5,2	-	- 2,2	- 3,2
PDS	1 137	1,5	1 091	1,4	-	-	1 124	1,3	-	-	-	0,1	-
Die Tierschutzpartei	-	-	734	0,9	-	-	440	0,5	606	1,0	-	0,4	- 0,1
PBC	-	-	162	0,2	-	-	140	0,2	158	0,3	-	0,0	- 0,1
ödp	-	-	91	0,1	218	0,3	103	0,1	89	0,2	-	0,0	- 0,1
NPD	1 155	1,5	513	0,7	-	-	172	0,2	393	0,7	-	0,5	0,0
Schill	-	-	700	0,9	-	-	-	-	-	-	-	-	-
Sonstige	-	-	-	-	1 562	1,8	2 844	3,3	827	1,4	-	-	-
Kreisfreie Stadt Mainz													
Wahlberechtigte	128 322		128 322		128 143		128 143		126 935				
Wähler	104 185	81,2	104 185	81,2	107 077	83,6	107 077	83,6	79 801	62,9	- 2,4	- 2,4	18,3
ungültige Stimmen	1 327	1,3	1 053	1,0	1 447	1,4	1 043	1,0	1 028	1,3	- 0,1	0,0	- 0,3
gültige Stimmen	102 858	98,7	103 132	99,0	105 630	98,6	106 034	99,0	78 773	98,7	0,1	0,0	0,3
SPD	42 617	41,4	37 514	36,4	46 222	43,8	39 754	37,5	34 134	43,3	- 2,4	- 1,1	- 6,9
CDU	35 965	35,0	35 986	34,9	39 270	37,2	37 839	35,7	24 234	30,8	- 2,2	- 0,8	4,1
FDP	10 880	10,6	9 837	9,5	7 199	6,8	8 842	8,3	7 616	9,7	3,8	1,2	- 0,2
GRÜNE	9 059	8,8	14 995	14,5	6 400	6,1	12 199	11,5	8 260	10,5	2,7	3,0	4,0
REP	1 741	1,7	1 357	1,3	3 454	3,3	2 806	2,6	2 388	3,0	- 1,6	- 1,3	- 1,7
PDS	1 286	1,3	1 629	1,6	1 380	1,3	1 765	1,7	-	-	0,0	- 0,1	-
Die Tierschutzpartei	-	-	556	0,5	-	-	356	0,3	517	0,7	-	0,2	- 0,2
PBC	-	-	126	0,1	-	-	95	0,1	104	0,1	-	0,0	0,0
ödp	1 129	1,1	497	0,5	720	0,7	386	0,4	882	1,1	0,4	0,1	- 0,6
NPD	-	-	151	0,1	-	-	86	0,1	145	0,2	-	0,0	- 0,1
Schill	-	-	484	0,5	-	-	-	-	-	-	-	-	-
BüSo	181	0,2	-	-	79	0,1	-	-	-	-	0,1	-	-
Sonstige	-	-	-	-	906	0,9	1 906	1,8	493	0,6	-	-	-
Kreisfreie Stadt Neustadt an der Weinstraße													
Wahlberechtigte	41 380		41 380		41 411		41 411		41 089				
Wähler	33 661	81,3	33 661	81,3	34 746	83,9	34 746	83,9	26 976	65,7	- 2,6	- 2,6	15,6
ungültige Stimmen	781	2,3	504	1,5	652	1,9	533	1,5	471	1,7	0,4	0,0	- 0,2
gültige Stimmen	32 880	97,7	33 157	98,5	34 094	98,1	34 213	98,5	26 505	98,3	- 0,4	0,0	0,2
SPD	13 424	40,8	11 007	33,2	13 261	38,9	11 607	33,9	10 568	39,9	1,9	- 0,7	- 6,7
CDU	15 546	47,3	14 325	43,2	16 731	49,1	15 092	44,1	10 064	38,0	- 1,8	- 0,9	5,2
FDP	2 107	6,4	2 919	8,8	1 062	3,1	2 596	7,6	1 912	7,2	3,3	1,2	1,6
GRÜNE	1 719	5,2	3 452	10,4	1 488	4,4	2 589	7,6	1 765	6,7	0,8	2,8	3,7
REP	-	-	372	1,1	996	2,9	730	2,1	603	2,3	-	- 1,0	- 1,2
PDS	-	-	357	1,1	-	-	343	1,0	-	-	-	0,1	-
Die Tierschutzpartei	-	-	257	0,8	-	-	157	0,5	203	0,8	-	0,3	0,0
PBC	-	-	140	0,4	-	-	87	0,3	132	0,5	-	0,1	- 0,1
ödp	-	-	63	0,2	383	1,1	185	0,5	76	0,3	-	- 0,3	- 0,1
NPD	-	-	103	0,3	-	-	56	0,2	100	0,4	-	0,1	- 0,1
Schill	-	-	162	0,5	-	-	-	-	-	-	-	-	-
IWI	84	0,3	-	-	-	-	-	-	-	-	-	-	-
Sonstige	-	-	-	-	173	0,5	771	2,3	1 082	4,1	-	-	-
Kreisfreie Stadt Pirmasens													
Wahlberechtigte	35 363		35 363		37 342		37 342		35 872				
Wähler	25 697	72,7	25 697	72,7	28 945	77,5	28 945	77,5	19 373	54,0	- 4,8	- 4,8	18,7
ungültige Stimmen	1 102	4,3	870	3,4	786	2,7	554	1,9	550	2,8	1,6	1,5	0,6
gültige Stimmen	24 595	95,7	24 827	96,6	28 159	97,3	28 391	98,1	18 823	97,2	- 1,6	- 1,5	- 0,6
SPD	10 848	44,1	9 669	38,9	13 398	47,6	12 554	44,2	8 875	47,1	- 3,5	- 5,3	- 8,2
CDU	10 777	43,8	10 061	40,5	11 051	39,2	10 365	36,5	6 638	35,3	4,6	4,0	5,2
FDP	1 540	6,3	1 926	7,8	922	3,3	1 596	5,6	1 111	5,9	3,0	2,2	1,9
GRÜNE	755	3,1	1 283	5,2	1 099	3,9	1 125	4,0	579	3,1	- 0,8	1,2	2,1
REP	-	-	995	4,0	1 288	4,6	1 009	3,6	966	5,1	-	0,4	- 1,1
PDS	675	2,7	300	1,2	-	-	317	1,1	-	-	-	0,1	-
Die Tierschutzpartei	-	-	233	0,9	-	-	187	0,7	181	1,0	-	0,2	- 0,1
PBC	-	-	85	0,3	-	-	62	0,2	75	0,4	-	0,1	- 0,1
ödp	-	-	49	0,2	144	0,5	54	0,2	91	0,5	-	0,0	- 0,3
NPD	-	-	88	0,4	-	-	84	0,3	89	0,5	-	0,1	- 0,1
Schill	-	-	138	0,6	-	-	-	-	-	-	-	-	-
Sonstige	-	-	-	-	257	0,9	1 038	3,7	218	1,2	-	-	-

noch: 9. Ergebnisse der kreisfreien Städte
(einschließlich Briefwahl)

	Bundestagswahl 2002				Vergleichszahlen						Differenz zur			
					Bundestagswahl 1998				Landtagswahl 2001		BW 98		LW 01	
	Erststimmen		Zweitstimmen		Erststimmen		Zweitstimmen		Landesstimmen		Erst-	Zweit-	Landes-	
	Anzahl	%	Anzahl	%	Anzahl	%	Anzahl	%	Anzahl	%	stimmen			
											% - Punkte			
Kreisfreie Stadt Speyer														
Wahlberechtigte	36 046		36 046		35 920		35 920		35 674					
Wähler	28 375	78,7	28 375	78,7	29 391	81,8	29 391	81,8	21 178	59,4	-3,1	-3,1	19,3	
ungültige Stimmen	662	2,3	414	1,5	555	1,9	400	1,4	395	1,9	0,4	0,1	-0,4	
gültige Stimmen	27 713	97,7	27 961	98,5	28 836	98,1	28 991	98,6	20 783	98,1	-0,4	-0,1	0,4	
SPD	12 007	43,3	10 347	37,0	12 655	43,9	11 045	38,1	9 001	43,3	-0,6	-1,1	-6,3	
CDU	11 587	41,8	10 745	38,4	12 139	42,1	11 211	38,7	6 958	33,5	-0,3	-0,3	4,9	
FDP	2 004	7,2	2 228	8,0	715	2,5	1 790	6,2	1 413	6,8	4,7	1,8	1,2	
GRÜNE	2 000	7,2	2 993	10,7	1 346	4,7	2 088	7,2	1 584	7,6	2,5	3,5	3,1	
REP	-	-	614	2,2	1 461	5,1	1 236	4,3	928	4,5	-	-2,1	-2,3	
PDS	-	-	401	1,4	-	-	411	1,4	-	-	-	0,0	-	
Die Tierschutzpartei	-	-	235	0,8	-	-	154	0,5	220	1,1	-	0,3	-0,3	
PBC	-	-	66	0,2	-	-	83	0,3	71	0,3	-	-0,1	-0,1	
ödp	-	-	97	0,3	341	1,2	160	0,6	166	0,8	-	-0,3	-0,5	
NPD	-	-	69	0,2	-	-	41	0,1	63	0,3	-	0,1	-0,1	
Schill	-	-	166	0,6	-	-	-	-	-	-	-	-	-	
IWI	115	0,4	-	-	-	-	-	-	-	-	-	-	-	
Sonstige	-	-	-	-	179	0,6	772	2,7	379	1,8	-	-	-	
Kreisfreie Stadt Trier														
Wahlberechtigte	75 732		75 732		75 854		75 854		75 456					
Wähler	56 626	74,8	56 626	74,8	59 786	78,8	59 786	78,8	40 796	54,1	-4,0	-4,0	20,7	
ungültige Stimmen	754	1,3	593	1,0	1 088	1,8	958	1,6	594	1,5	-0,5	-0,6	-0,5	
gültige Stimmen	55 872	98,7	56 033	99,0	58 698	98,2	58 828	98,4	40 202	98,5	0,5	0,6	0,5	
SPD	24 768	44,3	22 338	39,9	26 891	45,8	24 583	41,8	16 988	42,3	-1,5	-1,9	-2,4	
CDU	21 381	38,3	20 008	35,7	24 368	41,5	21 945	37,3	14 459	36,0	-3,2	-1,6	-0,3	
FDP	2 967	5,3	4 456	8,0	1 585	2,7	3 659	6,2	2 888	7,2	2,6	1,8	0,8	
GRÜNE	4 717	8,4	7 294	13,0	4 360	7,4	6 099	10,4	4 161	10,4	1,0	2,6	2,6	
REP	-	-	192	0,3	852	1,5	649	1,1	556	1,4	-	-0,8	-1,1	
PDS	734	1,3	731	1,3	-	-	693	1,2	-	-	-	0,1	-	
Die Tierschutzpartei	-	-	359	0,6	-	-	173	0,3	390	1,0	-	0,3	-0,4	
PBC	-	-	128	0,2	-	-	60	0,1	42	0,1	-	0,1	0,1	
ödp	-	-	73	0,1	183	0,3	89	0,2	183	0,5	-	-0,1	-0,4	
NPD	420	0,8	308	0,5	-	-	34	0,1	134	0,3	-	0,4	0,2	
Schill	-	-	146	0,3	-	-	-	-	-	-	-	-	-	
Wgr. Dr. Fischer	885	1,6	-	-	-	-	-	-	-	-	-	-	-	
Sonstige	-	-	-	-	459	0,8	844	1,4	401	1,0	-	-	-	
Kreisfreie Stadt Worms														
Wahlberechtigte	58 584		58 584		58 942		58 942		58 079					
Wähler	44 010	75,1	44 010	75,1	47 179	80,0	47 179	80,0	31 403	54,1	-4,9	-4,9	21,0	
ungültige Stimmen	1 165	2,6	825	1,9	1 007	2,1	785	1,7	745	2,4	0,5	0,2	-0,5	
gültige Stimmen	42 845	97,4	43 185	98,1	46 172	97,9	46 394	98,3	30 658	97,6	-0,5	-0,2	0,5	
SPD	21 422	50,0	17 817	41,3	23 297	50,5	21 081	45,4	14 514	47,3	-0,5	-4,1	-6,0	
CDU	16 100	37,6	15 988	37,0	17 238	37,3	16 088	34,7	10 073	32,9	0,3	2,3	4,1	
FDP	3 217	7,5	3 737	8,7	1 369	3,0	2 835	6,1	2 455	8,0	4,5	2,6	0,7	
GRÜNE	2 106	4,9	3 340	7,7	2 191	4,7	2 697	5,8	1 635	5,3	0,2	1,9	2,4	
REP	-	-	612	1,4	1 825	4,0	1 516	3,3	988	3,2	-	-1,9	-1,8	
PDS	-	-	557	1,3	-	-	629	1,4	-	-	-	-0,1	-	
Die Tierschutzpartei	-	-	423	1,0	-	-	189	0,4	335	1,1	-	0,6	-0,1	
PBC	-	-	139	0,3	252	0,5	139	0,3	113	0,4	-	0,0	-0,1	
ödp	-	-	44	0,1	-	-	45	0,1	59	0,2	-	0,0	-0,1	
NPD	-	-	205	0,5	-	-	90	0,2	194	0,6	-	0,3	-0,1	
Schill	-	-	323	0,7	-	-	-	-	-	-	-	-	-	
Sonstige	-	-	-	-	-	-	1 085	2,3	292	1,0	-	-	-	
Kreisfreie Stadt Zweibrücken														
Wahlberechtigte	28 137		28 137		28 002		28 002		27 956					
Wähler	21 225	75,4	21 225	75,4	22 845	81,6	22 845	81,6	15 229	54,5	-6,2	-6,2	20,9	
ungültige Stimmen	556	2,6	411	1,9	517	2,3	371	1,6	343	2,3	0,3	0,3	-0,4	
gültige Stimmen	20 669	97,4	20 814	98,1	22 328	97,7	22 474	98,4	14 886	97,7	-0,3	-0,3	0,4	
SPD	9 901	47,9	8 904	42,8	11 457	51,3	10 876	48,4	7 588	51,0	-3,4	-5,6	-8,2	
CDU	7 622	36,9	7 150	34,4	7 616	34,1	7 316	32,6	4 357	29,3	2,8	1,8	5,1	
FDP	1 763	8,5	1 930	9,3	1 023	4,6	1 372	6,1	1 042	7,0	3,9	3,2	2,3	
GRÜNE	913	4,4	1 448	7,0	872	3,9	1 077	4,8	584	3,9	0,5	2,2	3,1	
REP	-	-	273	1,3	709	3,2	445	2,0	414	2,8	-	-0,7	-1,5	
PDS	470	2,3	303	1,5	-	-	240	1,1	-	-	-	0,4	-	
Die Tierschutzpartei	-	-	236	1,1	-	-	128	0,6	157	1,1	-	0,5	0,0	
PBC	-	-	113	0,5	-	-	25	0,1	40	0,3	-	0,4	0,2	
ödp	-	-	109	0,5	458	2,1	153	0,7	176	1,2	-	-0,2	-0,7	
NPD	-	-	167	0,8	-	-	128	0,6	122	0,8	-	0,2	0,0	
Schill	-	-	181	0,9	-	-	-	-	-	-	-	-	-	
Sonstige	-	-	-	-	193	0,9	714	3,2	406	2,7	-	-	-	

10. Ergebnisse der Landkreise (einschließlich Briefwahl)

	Bundestagswahl 2002				Vergleichszahlen						Differenz zur		
					Bundestagswahl 1998				Landtagswahl 2001		BW 98		LW 01
	Erststimmen		Zweitstimmen		Erststimmen		Zweitstimmen		Landesstimmen		Erst-	Zweit-	Landes-
	Anzahl	%	Anzahl	%	Anzahl	%	Anzahl	%	Anzahl	%	stimmen		
											% - Punkte		
Landkreis Ahrweiler													
Wahlberechtigte	98 391		98 391		95 798		95 798		96 802				
Wähler	80 093	81,4	80 093	81,4	80 978	84,5	80 978	84,5	56 868	58,7	- 3,1	- 3,1	22,7
ungültige Stimmen	1 867	2,3	1 118	1,4	1 844	2,3	1 068	1,3	1 018	1,8	0,0	0,1	- 0,4
gültige Stimmen	78 226	97,7	78 975	98,6	79 134	97,7	79 910	98,7	55 850	98,2	0,0	- 0,1	0,4
SPD	29 584	37,8	23 294	29,5	27 937	35,3	25 976	32,5	19 582	35,1	2,5	- 3,0	- 5,6
CDU	40 001	51,1	38 374	48,6	40 882	51,7	38 688	48,4	25 448	45,6	- 0,6	0,2	3,0
FDP	8 641	11,0	8 674	11,0	4 841	6,1	7 140	8,9	5 479	9,8	4,9	2,1	1,2
GRÜNE	-	-	6 246	7,9	3 445	4,4	4 559	5,7	2 779	5,0	-	2,2	2,9
REP	-	-	332	0,4	1 200	1,5	759	0,9	849	1,5	-	- 0,5	- 1,1
PDS	-	-	662	0,8	-	-	672	0,8	-	-	-	0,0	-
Die Tierschutzpartei	-	-	512	0,6	-	-	282	0,4	428	0,8	-	0,2	- 0,2
PBC	-	-	104	0,1	159	0,2	85	0,1	65	0,1	-	0,0	0,0
ödp	-	-	187	0,2	670	0,8	235	0,3	250	0,4	-	- 0,1	- 0,2
NPD	-	-	206	0,3	-	-	115	0,1	167	0,3	-	0,2	0,0
Schill	-	-	384	0,5	-	-	-	-	-	-	-	-	-
Sonstige	-	-	-	-	-	-	1 399	1,8	803	1,4	-	-	-
Landkreis Altenkirchen (Westerwald)													
Wahlberechtigte	103 109		103 109		101 523		101 523		102 041				
Wähler	82 348	79,9	82 348	79,9	84 740	83,5	84 740	83,5	61 741	60,5	- 3,6	- 3,6	19,4
ungültige Stimmen	1 318	1,6	1 154	1,4	1 314	1,6	960	1,1	1 180	1,9	0,0	0,3	- 0,5
gültige Stimmen	81 030	98,4	81 194	98,6	83 426	98,4	83 780	98,9	60 561	98,1	0,0	- 0,3	0,5
SPD	36 914	45,6	31 195	38,4	38 156	45,7	36 013	43,0	25 153	41,5	- 0,1	- 4,6	- 3,1
CDU	35 619	44,0	34 510	42,5	36 889	44,2	33 831	40,4	23 878	39,4	- 0,2	2,1	3,1
FDP	4 744	5,9	7 276	9,0	2 520	3,0	5 395	6,4	6 354	10,5	2,9	2,6	- 1,5
GRÜNE	2 307	2,8	5 315	6,5	3 256	3,9	4 276	5,1	2 499	4,1	- 1,1	1,4	2,4
REP	-	-	404	0,5	1 252	1,5	1 032	1,2	824	1,4	-	- 0,7	- 0,9
PDS	660	0,8	687	0,8	671	0,8	756	0,9	-	-	0,0	- 0,1	-
Die Tierschutzpartei	-	-	524	0,6	-	-	273	0,3	375	0,6	-	0,3	0,0
PBC	786	1,0	613	0,8	470	0,6	395	0,5	348	0,6	0,4	0,3	0,2
ödp	-	-	69	0,1	212	0,3	95	0,1	103	0,2	-	0,0	- 0,1
NPD	-	-	198	0,2	-	-	124	0,1	204	0,3	-	0,1	- 0,1
Schill	-	-	403	0,5	-	-	-	-	-	-	-	-	-
Sonstige	-	-	-	-	-	-	1 590	1,9	823	1,4	-	-	-
Landkreis Alzey-Worms													
Wahlberechtigte	94 058		94 058		89 865		89 865		92 264				
Wähler	77 188	82,1	77 188	82,1	76 858	85,5	76 858	85,5	58 476	63,4	- 3,4	- 3,4	18,7
ungültige Stimmen	1 845	2,4	1 233	1,6	1 447	1,9	1 061	1,4	1 765	3,0	0,5	0,2	- 1,4
gültige Stimmen	75 343	97,6	75 955	98,4	75 411	98,1	75 797	98,6	56 711	97,0	- 0,5	- 0,2	1,4
SPD	37 639	50,0	31 993	42,1	38 617	51,2	34 816	45,9	27 469	48,4	- 1,2	- 3,8	- 6,3
CDU	26 953	35,8	26 976	35,5	27 167	36,0	25 106	33,1	16 041	28,3	- 0,2	2,4	7,2
FDP	6 678	8,9	7 673	10,1	3 394	4,5	6 157	8,1	5 174	9,1	4,4	2,0	1,0
GRÜNE	4 073	5,4	5 786	7,6	3 580	4,7	4 641	6,1	3 024	5,3	0,7	1,5	2,3
REP	-	-	783	1,0	2 343	3,1	1 868	2,5	1 564	2,8	-	- 1,5	- 1,8
PDS	-	-	717	0,9	-	-	803	1,1	-	-	-	- 0,2	-
Die Tierschutzpartei	-	-	698	0,9	-	-	387	0,5	544	1,0	-	0,4	- 0,1
PBC	-	-	256	0,3	310	0,4	229	0,3	224	0,4	-	0,0	- 0,1
ödp	-	-	81	0,1	-	-	66	0,1	93	0,2	-	0,0	- 0,1
NPD	-	-	457	0,6	-	-	164	0,2	438	0,8	-	0,4	- 0,2
Schill	-	-	535	0,7	-	-	-	-	-	-	-	-	-
Sonstige	-	-	-	-	-	-	1 560	2,1	2 140	3,8	-	-	-
Landkreis Bad Dürkheim													
Wahlberechtigte	104 090		104 090		102 236		102 236		102 932				
Wähler	85 821	82,4	85 821	82,4	87 700	85,8	87 700	85,8	67 815	65,9	- 3,4	- 3,4	16,5
ungültige Stimmen	1 882	2,2	1 327	1,5	1 586	1,8	1 309	1,5	1 718	2,5	0,4	0,0	- 1,0
gültige Stimmen	83 939	97,8	84 494	98,5	86 114	98,2	86 391	98,5	66 097	97,5	- 0,4	0,0	1,0
SPD	38 089	45,4	32 289	38,2	37 969	44,1	35 268	40,8	30 125	45,6	1,3	- 2,6	- 7,4
CDU	35 460	42,2	32 083	38,0	37 267	43,3	32 808	38,0	20 510	31,0	- 1,1	0,0	7,0
FDP	6 223	7,4	8 644	10,2	3 279	3,8	7 014	8,1	5 264	8,0	3,6	2,1	2,2
GRÜNE	3 873	4,6	7 299	8,6	3 847	4,5	5 145	6,0	3 411	5,2	0,1	2,6	3,4
REP	-	-	1 103	1,3	2 935	3,4	2 377	2,8	1 771	2,7	-	- 1,5	- 1,4
PDS	-	-	820	1,0	-	-	807	0,9	-	-	-	0,1	-
Die Tierschutzpartei	-	-	817	1,0	-	-	462	0,5	636	1,0	-	0,5	0,0
PBC	-	-	311	0,4	-	-	212	0,2	287	0,4	-	0,2	0,0
ödp	-	-	113	0,1	265	0,3	178	0,2	118	0,2	-	- 0,1	- 0,1
NPD	-	-	433	0,5	-	-	179	0,2	378	0,6	-	0,3	- 0,1
Schill	-	-	582	0,7	-	-	-	-	-	-	-	-	-
IWI	294	0,4	-	-	-	-	-	-	-	-	-	-	-
Sonstige	-	-	-	-	552	0,6	1 941	2,2	3 597	5,4	-	-	-

noch: 10. Ergebnisse der Landkreise
(einschließlich Briefwahl)

	Bundestagswahl 2002				Vergleichszahlen						Differenz zur			
					Bundestagswahl 1998				Landtagswahl 2001		BW 98LW 01			
	Erststimmen		Zweitstimmen		Erststimmen		Zweitstimmen		Landesstimmen		Erst-	Zweit-	Landes-	
	Anzahl	%	Anzahl	%	Anzahl	%	Anzahl	%	Anzahl	%	stimmen			
%-Punkte														
Landkreis Bad Kreuznach														
Wahlberechtigte	120 556		120 556		119 204		119 204		119 696					
Wähler	95 843	79,5	95 843	79,5	99 702	83,6	99 702	83,6	76 262	63,7	-4,1	-4,1	15,8	
ungültige Stimmen	2 328	2,4	1 598	1,7	1 682	1,7	1 213	1,2	2 003	2,6	0,7	0,5	-0,9	
gültige Stimmen	93 515	97,6	94 245	98,3	98 020	98,3	98 489	98,8	74 259	97,4	-0,7	-0,5	0,9	
SPD	43 953	47,0	39 503	41,9	45 104	46,0	44 781	45,5	36 633	49,3	1,0	-3,6	-7,4	
CDU	37 917	40,5	34 513	36,6	42 329	43,2	35 097	35,6	22 819	30,7	-2,7	1,0	5,9	
FDP	5 999	6,4	9 312	9,9	2 566	2,6	7 210	7,3	6 810	9,2	3,8	2,6	0,7	
GRÜNE	4 032	4,3	7 413	7,9	4 206	4,3	5 900	6,0	3 940	5,3	0,0	1,9	2,6	
REP	-	-	622	0,7	1 934	2,0	1 662	1,7	1 212	1,6	-	-1,0	-0,9	
PDS	1 303	1,4	942	1,0	862	0,9	965	1,0	-	-	0,5	0,0	-	
Die Tierschutzpartei	-	-	736	0,8	-	-	461	0,5	672	0,9	-	0,3	-0,1	
PBC	-	-	224	0,2	-	-	157	0,2	196	0,3	-	0,0	-0,1	
ödp	-	-	136	0,1	-	-	115	0,1	153	0,2	-	0,0	-0,1	
NPD	-	-	401	0,4	-	-	179	0,2	532	0,7	-	0,2	-0,3	
Schill	-	-	443	0,5	-	-	-	-	-	-	-	-	-	
Jansen	311	0,3	-	-	110	0,1	-	-	-	-	0,2	-	-	
Sonstige	-	-	-	-	909	0,9	1 962	2,0	1 292	1,7	-	-	-	
Landkreis Bernkastel-Wittlich														
Wahlberechtigte	89 936		89 936		88 820		88 820		89 224					
Wähler	71 209	79,2	71 209	79,2	73 857	83,2	73 857	83,2	55 653	62,4	-4,0	-4,0	16,8	
ungültige Stimmen	1 815	2,5	1 148	1,6	1 704	2,3	1 337	1,8	1 316	2,4	0,2	-0,2	-0,8	
gültige Stimmen	69 394	97,5	70 061	98,4	72 153	97,7	72 520	98,2	54 337	97,6	-0,2	0,2	0,8	
SPD	24 667	35,5	23 328	33,3	28 321	39,3	26 385	36,4	21 501	39,6	-3,8	-3,1	-6,3	
CDU	33 817	48,7	31 605	45,1	35 415	49,1	31 927	44,0	21 216	39,0	-0,4	1,1	6,1	
FDP	7 075	10,2	7 820	11,2	3 292	4,6	6 154	8,5	5 119	9,4	5,6	2,7	1,8	
GRÜNE	3 835	5,5	4 934	7,0	3 386	4,7	4 159	5,7	2 658	4,9	0,8	1,3	2,1	
REP	-	-	392	0,6	1 549	2,1	1 172	1,6	1 052	1,9	-	-1,0	-1,3	
PDS	-	-	586	0,8	0	0,0	690	1,0	-	-	-	-0,2	-	
Die Tierschutzpartei	-	-	577	0,8	-	-	311	0,4	512	0,9	-	0,4	-0,1	
PBC	-	-	127	0,2	-	-	109	0,2	82	0,2	-	0,0	0,0	
ödp	-	-	75	0,1	190	0,3	84	0,1	82	0,2	-	0,0	-0,1	
NPD	-	-	285	0,4	-	-	107	0,1	297	0,5	-	0,3	-0,1	
Schill	-	-	332	0,5	-	-	-	-	-	-	-	-	-	
Sonstige	-	-	-	-	-	-	1 422	2,0	1 818	3,3	-	-	-	
Landkreis Birkenfeld														
Wahlberechtigte	70 841		70 841		71 068		71 068		70 750					
Wähler	53 165	75,0	53 165	75,0	57 514	80,9	57 514	80,9	40 289	56,9	-5,9	-5,9	18,1	
ungültige Stimmen	2 019	3,8	1 648	3,1	1 112	1,9	758	1,3	704	1,7	1,9	1,8	1,4	
gültige Stimmen	51 146	96,2	51 517	96,9	56 402	98,1	56 756	98,7	39 585	98,3	-1,9	-1,8	-1,4	
SPD	24 126	47,2	22 170	43,0	27 445	48,7	26 785	47,2	19 810	50,0	-1,5	-4,2	-7,0	
CDU	20 024	39,2	18 585	36,1	22 781	40,4	19 653	34,6	12 170	30,7	-1,2	1,5	5,4	
FDP	4 235	8,3	5 488	10,7	1 529	2,7	3 976	7,0	4 128	10,4	5,6	3,7	0,3	
GRÜNE	1 565	3,1	3 015	5,9	1 926	3,4	2 575	4,5	1 525	3,9	-0,3	1,4	2,0	
REP	-	-	703	1,4	1 422	2,5	1 144	2,0	909	2,3	-	-0,6	-0,9	
PDS	756	1,5	577	1,1	604	1,1	580	1,0	-	-	0,4	0,1	-	
Die Tierschutzpartei	-	-	403	0,8	-	-	259	0,5	309	0,8	-	0,3	0,0	
PBC	-	-	82	0,2	-	-	92	0,2	58	0,1	-	0,0	0,1	
ödp	-	-	52	0,1	-	-	44	0,1	51	0,1	-	0,0	0,0	
NPD	-	-	205	0,4	-	-	107	0,2	270	0,7	-	0,2	-0,3	
Schill	-	-	237	0,5	-	-	-	-	-	-	-	-	-	
Jansen	440	0,9	-	-	532	0,9	-	-	-	-	0,0	-	-	
Sonstige	-	-	-	-	163	0,3	1 541	2,7	355	0,9	-	-	-	
Landkreis Bitburg-Prüm														
Wahlberechtigte	74 453		74 453		74 039		74 039		74 133					
Wähler	58 996	79,2	58 996	79,2	61 245	82,7	61 245	82,7	47 156	63,6	-3,5	-3,5	15,6	
ungültige Stimmen	1 483	2,5	975	1,7	1 578	2,6	1 304	2,1	1 915	4,1	-0,1	-0,4	-2,4	
gültige Stimmen	57 513	97,5	58 021	98,3	59 667	97,4	59 941	97,9	45 241	95,9	0,1	0,4	2,4	
SPD	21 224	36,9	19 689	33,9	22 884	38,4	21 726	36,2	18 293	40,4	-1,5	-2,3	-6,5	
CDU	29 233	50,8	27 062	46,6	30 371	50,9	27 448	45,8	19 296	42,7	-0,1	0,8	3,9	
FDP	3 971	6,9	5 855	10,1	2 592	4,3	4 997	8,3	3 484	7,7	2,6	1,8	2,4	
GRÜNE	3 085	5,4	3 762	6,5	2 631	4,4	3 095	5,2	1 763	3,9	1,0	1,3	2,6	
REP	-	-	243	0,4	716	1,2	615	1,0	640	1,4	-	-0,6	-1,0	
PDS	-	-	348	0,6	-	-	480	0,8	-	-	-	-0,2	-	
Die Tierschutzpartei	-	-	424	0,7	-	-	218	0,4	375	0,8	-	0,3	-0,1	
PBC	-	-	116	0,2	-	-	77	0,1	52	0,1	-	0,1	0,1	
ödp	-	-	92	0,2	473	0,8	164	0,3	189	0,4	-	-0,1	-0,2	
NPD	-	-	216	0,4	-	-	47	0,1	196	0,4	-	0,3	0,0	
Schill	-	-	214	0,4	-	-	-	-	-	-	-	-	-	
Sonstige	-	-	-	-	-	-	1 074	1,8	953	2,1	-	-	-	

noch: 10. Ergebnisse der Landkreise
(einschließlich Briefwahl)

	Bundestagswahl 2002				Vergleichszahlen						Differenz zur		
					Bundestagswahl 1998				Landtagswahl 2001		BW 98		LW 01
	Erststimmen		Zweitstimmen		Erststimmen		Zweitstimmen		Landesstimmen		Erst-	Zweit-	Landes-
	Anzahl	%	Anzahl	%	Anzahl	%	Anzahl	%	Anzahl	%	% - Punkte		
Landkreis Cochem-Zell													
Wahlberechtigte	52 169		52 169		51 503		51 503		51 807				
Wähler	42 762	82,0	42 762	82,0	44 373	86,2	44 373	86,2	34 798	67,2	- 4,2	- 4,2	14,8
ungültige Stimmen	1 165	2,7	721	1,7	1 078	2,4	789	1,8	939	2,7	0,3	- 0,1	- 1,0
gültige Stimmen	41 597	97,3	42 041	98,3	43 295	97,6	43 584	98,2	33 859	97,3	- 0,3	0,1	1,0
SPD	11 828	28,4	11 960	28,4	13 489	31,2	13 392	30,7	11 762	34,7	- 2,8	- 2,3	- 6,3
CDU	24 273	58,4	22 840	54,3	25 443	58,8	23 413	53,7	16 949	50,1	- 0,4	0,6	4,2
FDP	3 875	9,3	4 166	9,9	1 830	4,2	3 186	7,3	2 519	7,4	5,1	2,6	2,5
GRÜNE	1 621	3,9	1 927	4,6	1 893	4,4	1 831	4,2	1 092	3,2	- 0,5	0,4	1,4
REP	-	-	169	0,4	640	1,5	428	1,0	508	1,5	-	- 0,6	- 1,1
PDS	-	-	253	0,6	0	0,0	260	0,6	-	-	-	0,0	-
Die Tierschutzpartei	-	-	285	0,7	-	-	170	0,4	259	0,8	-	0,3	- 0,1
PBC	-	-	110	0,3	-	-	68	0,2	47	0,1	-	0,1	0,2
ödp	-	-	26	0,1	0	0,0	28	0,1	19	0,1	-	0,0	0,0
NPD	-	-	141	0,3	-	-	49	0,1	120	0,4	-	0,2	- 0,1
Schill	-	-	164	0,4	-	-	-	-	-	-	-	-	-
Sonstige	-	-	-	-	-	-	759	1,7	584	1,7	-	-	-
Landkreis Daun													
Wahlberechtigte	49 992		49 992		49 507		49 507		49 743				
Wähler	40 363	80,7	40 363	80,7	41 682	84,2	41 682	84,2	31 591	63,5	- 3,5	- 3,5	17,2
ungültige Stimmen	881	2,2	576	1,4	855	2,1	716	1,7	701	2,2	0,1	- 0,3	- 0,8
gültige Stimmen	39 482	97,8	39 787	98,6	40 827	97,9	40 966	98,3	30 890	97,8	- 0,1	0,3	0,8
SPD	13 532	34,3	12 013	30,2	14 491	35,5	13 485	32,9	11 982	38,8	- 1,2	- 2,7	- 8,6
CDU	21 971	55,6	20 737	52,1	22 344	54,7	20 766	50,7	13 753	44,5	0,9	1,4	7,6
FDP	2 437	6,2	3 482	8,8	1 651	4,0	2 894	7,1	2 336	7,6	2,2	1,7	1,2
GRÜNE	1 542	3,9	2 369	6,0	1 616	4,0	1 994	4,9	1 198	3,9	- 0,1	1,1	2,1
REP	-	-	190	0,5	543	1,3	402	1,0	508	1,6	-	- 0,5	- 1,1
PDS	-	-	301	0,8	-	-	280	0,7	-	-	-	0,1	-
Die Tierschutzpartei	-	-	277	0,7	-	-	216	0,5	291	0,9	-	0,2	- 0,2
PBC	-	-	103	0,3	-	-	60	0,1	70	0,2	-	0,2	0,1
ödp	-	-	43	0,1	182	0,4	52	0,1	41	0,1	-	0,0	0,0
NPD	-	-	95	0,2	-	-	33	0,1	140	0,5	-	0,1	- 0,3
Schill	-	-	177	0,4	-	-	-	-	-	-	-	-	-
Sonstige	-	-	-	-	-	-	784	1,9	571	1,8	-	-	-
Landkreis Donnersbergkreis													
Wahlberechtigte	59 435		59 435		57 972		57 972		58 777				
Wähler	46 702	78,6	46 702	78,6	48 426	83,5	48 426	83,5	36 976	62,9	- 4,9	- 4,9	15,7
ungültige Stimmen	1 059	2,3	849	1,8	1 005	2,1	794	1,6	1 134	3,1	0,2	0,2	- 1,3
gültige Stimmen	45 643	97,7	45 853	98,2	47 421	97,9	47 632	98,4	35 842	96,9	- 0,2	- 0,2	1,3
SPD	22 990	50,4	20 232	44,1	24 223	51,1	22 627	47,5	18 087	50,5	- 0,7	- 3,4	- 6,4
CDU	16 490	36,1	15 479	33,8	16 998	35,8	15 324	32,2	9 293	25,9	0,3	1,6	7,9
FDP	3 389	7,4	4 269	9,3	1 560	3,3	3 176	6,7	2 617	7,3	4,1	2,6	2,0
GRÜNE	2 045	4,5	3 253	7,1	2 389	5,0	2 660	5,6	1 650	4,6	- 0,5	1,5	2,5
REP	-	-	645	1,4	1 883	4,0	1 450	3,0	1 060	3,0	-	- 1,6	- 1,6
PDS	729	1,6	519	1,1	-	-	508	1,1	-	-	-	0,0	-
Die Tierschutzpartei	-	-	499	1,1	-	-	231	0,5	351	1,0	-	0,6	0,1
PBC	-	-	138	0,3	-	-	98	0,2	68	0,2	-	0,1	0,1
ödp	-	-	52	0,1	-	-	55	0,1	77	0,2	-	0,0	- 0,1
NPD	-	-	448	1,0	-	-	204	0,4	416	1,2	-	0,6	- 0,2
Schill	-	-	319	0,7	-	-	-	-	-	-	-	-	-
Sonstige	-	-	-	-	368	0,8	1 299	2,7	2 223	6,2	-	-	-
Landkreis Germersheim													
Wahlberechtigte	89 717		89 717		86 614		86 614		87 968				
Wähler	73 135	81,5	73 135	81,5	74 185	85,7	74 185	85,7	56 579	64,3	- 4,2	- 4,2	17,2
ungültige Stimmen	1 263	1,7	1 140	1,6	1 243	1,7	1 160	1,6	1 935	3,4	0,0	0,0	- 1,8
gültige Stimmen	71 872	98,3	71 995	98,4	72 942	98,3	73 025	98,4	54 644	96,6	0,0	0,0	1,8
SPD	29 054	40,4	26 320	36,6	29 106	39,9	28 257	38,7	25 099	45,9	0,5	- 2,1	- 9,3
CDU	32 015	44,5	30 144	41,9	33 949	46,5	29 349	40,2	19 790	36,2	- 2,0	1,7	5,7
FDP	5 147	7,2	6 445	9,0	1 878	2,6	4 579	6,3	2 646	4,8	4,6	2,7	4,2
GRÜNE	3 318	4,6	4 948	6,9	2 764	3,8	4 082	5,6	2 307	4,2	0,8	1,3	2,7
REP	-	-	1 373	1,9	3 808	5,2	3 587	4,9	2 324	4,3	-	- 3,0	- 2,4
PDS	676	0,9	561	0,8	-	-	562	0,8	-	-	-	0,0	-
Die Tierschutzpartei	-	-	616	0,9	-	-	392	0,5	522	1,0	-	0,4	- 0,1
PBC	485	0,7	288	0,4	338	0,5	232	0,3	220	0,4	0,2	0,1	0,0
ödp	-	-	248	0,3	747	1,0	469	0,6	352	0,6	-	- 0,3	- 0,3
NPD	1 177	1,6	483	0,7	352	0,5	259	0,4	310	0,6	1,1	0,3	0,1
Schill	-	-	569	0,8	-	-	-	-	-	-	-	-	-
Sonstige	-	-	-	-	-	-	1 257	1,7	1 074	2,0	-	-	-

noch: 10. Ergebnisse der Landkreise
(einschließlich Briefwahl)

	Bundestagswahl 2002				Vergleichszahlen						Differenz zur		
					Bundestagswahl 1998				Landtagswahl 2001		BW 98		LW 01
	Erststimmen		Zweitstimmen		Erststimmen		Zweitstimmen		Landesstimmen		Erst-	Zweit-	Landes-
	Anzahl	%	Anzahl	%	Anzahl	%	Anzahl	%	Anzahl	%	%-Punkte		
Landkreis Kaiserslautern													
Wahlberechtigte	83 229		83 229		82 891		82 891		83 010				
Wähler	67 155	80,7	67 155	80,7	69 956	84,4	69 956	84,4	54 597	65,8	-3,7	-3,7	14,9
ungültige Stimmen	1 807	2,7	1 299	1,9	1 751	2,5	1 437	2,1	2 006	3,7	0,2	-0,2	-1,8
gültige Stimmen	65 348	97,3	65 856	98,1	68 205	97,5	68 519	97,9	52 591	96,3	-0,2	0,2	1,8
SPD	29 142	44,6	26 533	40,3	32 039	47,0	30 313	44,2	24 702	47,0	-2,4	-3,9	-6,7
CDU	28 306	43,3	25 995	39,5	28 611	41,9	25 810	37,7	17 921	34,1	1,4	1,8	5,4
FDP	4 374	6,7	5 438	8,3	2 386	3,5	3 752	5,5	2 395	4,6	3,2	2,8	3,7
GRÜNE	2 573	3,9	4 295	6,5	2 241	3,3	3 115	4,5	1 944	3,7	0,6	2,0	2,8
REP	-	-	849	1,3	2 928	4,3	2 356	3,4	1 767	3,4	-	-2,1	-2,1
PDS	953	1,5	597	0,9	-	-	589	0,9	-	-	-	0,0	-
Die Tierschutzpartei	-	-	652	1,0	-	-	418	0,6	540	1,0	-	0,4	0,0
PBC	-	-	361	0,5	-	-	156	0,2	151	0,3	-	0,3	0,2
ödp	-	-	104	0,2	0	0,0	84	0,1	96	0,2	-	0,1	0,0
NPD	-	-	491	0,7	-	-	152	0,2	338	0,6	-	0,5	0,1
Schill	-	-	541	0,8	-	-	-	-	-	-	-	-	-
Sonstige	-	-	-	-	0	0,0	1 774	2,6	2 737	5,2	-	-	-
Landkreis Kusel													
Wahlberechtigte	61 943		61 943		62 266		62 266		62 007				
Wähler	48 586	78,4	48 586	78,4	52 185	83,8	52 185	83,8	38 875	62,7	-5,4	-5,4	15,7
ungültige Stimmen	1 444	3,0	1 124	2,3	1 319	2,5	1 005	1,9	1 316	3,4	0,5	0,4	-1,1
gültige Stimmen	47 142	97,0	47 462	97,7	50 866	97,5	51 180	98,1	37 559	96,6	-0,5	-0,4	1,1
SPD	25 547	54,2	24 107	50,8	29 781	58,5	28 341	55,4	20 928	55,7	-4,3	-4,6	-4,9
CDU	15 298	32,5	13 925	29,3	14 860	29,2	13 607	26,6	9 029	24,0	3,3	2,7	5,3
FDP	2 955	6,3	3 582	7,5	1 579	3,1	2 505	4,9	2 018	5,4	3,2	2,6	2,1
GRÜNE	2 469	5,2	2 883	6,1	1 901	3,7	2 358	4,6	1 596	4,2	1,5	1,5	1,9
REP	-	-	984	2,1	2 745	5,4	2 360	4,6	1 987	5,3	-	-2,5	-3,2
PDS	873	1,9	560	1,2	-	-	489	1,0	-	-	-	0,2	-
Die Tierschutzpartei	-	-	503	1,1	-	-	257	0,5	367	1,0	-	0,6	0,1
PBC	-	-	160	0,3	-	-	79	0,2	107	0,3	-	0,1	0,0
ödp	-	-	55	0,1	-	-	47	0,1	48	0,1	-	0,0	0,0
NPD	-	-	337	0,7	-	-	135	0,3	205	0,5	-	0,4	0,2
Schill	-	-	366	0,8	-	-	-	-	-	-	-	-	-
Sonstige	-	-	-	-	0	0,0	1 002	2,0	1 274	3,4	-	-	-
Landkreis Ludwigshafen													
Wahlberechtigte	112 884		112 884		110 519		110 519		111 665				
Wähler	95 757	84,8	95 757	84,8	98 129	88,8	98 129	88,8	74 655	66,9	-4,0	-4,0	17,9
ungültige Stimmen	1 769	1,8	1 267	1,3	1 584	1,6	1 329	1,4	2 034	2,7	0,2	-0,1	-1,4
gültige Stimmen	93 988	98,2	94 490	98,7	96 545	98,4	96 800	98,6	72 621	97,3	-0,2	0,1	1,4
SPD	40 699	43,3	35 684	37,8	41 504	43,0	38 417	39,7	32 556	44,8	0,3	-1,9	-7,0
CDU	41 032	43,7	38 017	40,2	43 296	44,8	38 622	39,9	25 123	34,6	-1,1	0,3	5,6
FDP	6 443	6,9	8 742	9,3	2 584	2,7	6 682	6,9	4 905	6,8	4,2	2,4	2,5
GRÜNE	4 488	4,8	7 563	8,0	3 706	3,8	5 304	5,5	3 853	5,3	1,0	2,5	2,7
REP	-	-	1 439	1,5	3 894	4,0	3 326	3,4	2 535	3,5	-	-1,9	-2,0
PDS	577	0,6	775	0,8	-	-	825	0,9	-	-	-	-0,1	-
Die Tierschutzpartei	-	-	885	0,9	-	-	527	0,5	707	1,0	-	0,4	-0,1
PBC	-	-	237	0,3	-	-	214	0,2	253	0,3	-	0,1	0,0
ödp	-	-	122	0,1	421	0,4	234	0,2	239	0,3	-	-0,1	-0,2
NPD	575	0,6	331	0,4	-	-	137	0,1	302	0,4	-	0,3	0,0
Schill	-	-	695	0,7	-	-	-	-	-	-	-	-	-
IWI	174	0,2	-	-	-	-	-	-	-	-	-	-	-
Sonstige	-	-	-	-	1 140	1,2	2 512	2,6	2 148	3,0	-	-	-
Landkreis Mainz-Bingen													
Wahlberechtigte	148 612		148 612		144 201		144 201		146 076				
Wähler	124 633	83,9	124 633	83,9	124 621	86,4	124 621	86,4	95 551	65,4	-2,5	-2,5	18,5
ungültige Stimmen	1 981	1,6	1 413	1,1	2 054	1,6	1 559	1,3	1 619	1,7	0,0	-0,2	-0,6
gültige Stimmen	122 652	98,4	123 220	98,9	122 567	98,4	123 062	98,7	93 932	98,3	0,0	0,2	0,6
SPD	52 004	42,4	47 885	38,9	54 439	44,4	50 227	40,8	42 384	45,1	-2,0	-1,9	-6,2
CDU	46 792	38,2	45 487	36,9	47 475	38,7	44 879	36,5	30 211	32,2	-0,5	0,4	4,7
FDP	13 258	10,8	12 933	10,5	9 083	7,4	11 072	9,0	8 564	9,1	3,4	1,5	1,4
GRÜNE	8 228	6,7	12 196	9,9	6 350	5,2	9 657	7,8	6 326	6,7	1,5	2,1	3,2
REP	980	0,8	1 050	0,9	3 037	2,5	2 280	1,9	1 940	2,1	-1,7	-1,0	-1,2
PDS	785	0,6	1 300	1,1	944	0,8	1 515	1,2	-	-	-0,2	-0,1	-
Die Tierschutzpartei	-	-	927	0,8	-	-	558	0,5	812	0,9	-	0,3	-0,1
PBC	-	-	216	0,2	166	0,1	238	0,2	195	0,2	-	0,0	0,0
ödp	459	0,4	287	0,2	292	0,2	240	0,2	327	0,3	0,2	0,0	-0,1
NPD	-	-	322	0,3	-	-	175	0,1	439	0,5	-	0,2	-0,2
Schill	-	-	617	0,5	-	-	-	-	-	-	-	-	-
BüSo	146	0,1	-	-	54	0,0	-	-	-	-	0,1	-	-
Sonstige	-	-	-	-	727	0,6	2 221	1,8	2 734	2,9	-	-	-

noch: 10. Ergebnisse der Landkreise
(einschließlich Briefwahl)

	Bundestagswahl 2002				Vergleichszahlen						Differenz zur		
					Bundestagswahl 1998				Landtagswahl 2001		BW 98		LW 01
	Erststimmen		Zweitstimmen		Erststimmen		Zweitstimmen		Landesstimmen		Erst-	Zweit-	Landes-
	Anzahl	%	Anzahl	%	Anzahl	%	Anzahl	%	Anzahl	%	% - Punkte		
Landkreis Mayen-Koblenz													
Wahlberechtigte	163 513		163 513		159 390		159 390		161 546				
Wähler	129 492	79,2	129 492	79,2	133 480	83,7	133 480	83,7	100 479	62,2	- 4,5	- 4,5	17,0
ungültige Stimmen	3 077	2,4	1 898	1,5	3 106	2,3	1 678	1,3	1 875	1,9	0,1	0,2	- 0,4
gültige Stimmen	126 415	97,6	127 594	98,5	130 374	97,7	131 802	98,7	98 604	98,1	- 0,1	- 0,2	0,4
SPD	56 376	44,6	48 192	37,8	59 224	45,4	55 069	41,8	43 701	44,3	- 0,8	- 4,0	- 6,5
CDU	58 276	46,1	55 564	43,5	59 406	45,6	56 123	42,6	38 203	38,7	0,5	0,9	4,8
FDP	8 918	7,1	11 412	8,9	4 218	3,2	8 448	6,4	7 238	7,3	3,9	2,5	1,6
GRÜNE	2 142	1,7	8 804	6,9	4 622	3,5	6 789	5,2	4 309	4,4	- 1,8	1,7	2,5
REP	-	-	511	0,4	1 757	1,3	1 162	0,9	1 481	1,5	-	- 0,5	- 1,1
PDS	430	0,3	934	0,7	445	0,3	957	0,7	-	-	0,0	0,0	-
Die Tierschutzpartei	-	-	796	0,6	-	-	411	0,3	646	0,7	-	0,3	- 0,1
PBC	-	-	312	0,2	279	0,2	270	0,2	228	0,2	-	0,0	0,0
ödp	273	0,2	157	0,1	423	0,3	173	0,1	142	0,1	- 0,1	0,0	0,0
NPD	-	-	317	0,2	-	-	154	0,1	268	0,3	-	0,1	- 0,1
Schill	-	-	595	0,5	-	-	-	-	-	-	-	-	-
Sonstige	-	-	-	-	-	-	2 246	1,7	2 388	2,4	-	-	-
Landkreis Neuwied													
Wahlberechtigte	137 907		137 907		135 849		135 849		136 478				
Wähler	110 324	80,0	110 324	80,0	114 373	84,2	114 373	84,2	80 855	59,2	- 4,2	- 4,2	20,8
ungültige Stimmen	1 842	1,7	1 490	1,4	1 880	1,6	1 424	1,2	1 323	1,6	0,1	0,2	- 0,2
gültige Stimmen	108 482	98,3	108 834	98,6	112 493	98,4	112 949	98,8	79 532	98,4	- 0,1	- 0,2	0,2
SPD	48 196	44,4	42 040	38,6	51 052	45,4	47 591	42,1	35 789	45,0	- 1,0	- 3,5	- 6,4
CDU	48 331	44,6	44 855	41,2	49 688	44,2	44 747	39,6	29 054	36,5	0,4	1,6	4,7
FDP	6 374	5,9	9 946	9,1	3 585	3,2	8 141	7,2	6 624	8,3	2,7	1,9	0,8
GRÜNE	3 484	3,2	8 003	7,4	4 679	4,2	6 558	5,8	3 622	4,6	- 1,0	1,6	2,8
REP	-	-	466	0,4	1 572	1,4	1 064	0,9	1 117	1,4	-	- 0,5	- 1,0
PDS	1 237	1,1	1 120	1,0	1 087	1,0	1 238	1,1	-	-	0,1	- 0,1	-
Die Tierschutzpartei	-	-	811	0,7	-	-	457	0,4	538	0,7	-	0,3	0,0
PBC	860	0,8	622	0,6	337	0,3	310	0,3	454	0,6	0,5	0,3	0,0
ödp	-	-	117	0,1	493	0,4	200	0,2	298	0,4	-	- 0,1	- 0,3
NPD	-	-	294	0,3	-	-	133	0,1	273	0,3	-	0,2	0,0
Schill	-	-	560	0,5	-	-	-	-	-	-	-	-	-
Sonstige	-	-	-	-	-	-	2 510	2,2	1 763	2,2	-	-	-
Rhein-Hunsrück-Kreis													
Wahlberechtigte	81 259		81 259		79 618		79 618		80 362				
Wähler	65 882	81,1	65 882	81,1	66 844	84,0	66 844	84,0	52 479	65,3	- 2,9	- 2,9	15,8
ungültige Stimmen	1 566	2,4	984	1,5	1 908	2,9	1 347	2,0	951	1,8	- 0,5	- 0,5	- 0,3
gültige Stimmen	64 316	97,6	64 898	98,5	64 936	97,1	65 497	98,0	51 528	98,2	0,5	0,5	0,3
SPD	24 858	38,6	23 356	36,0	26 631	41,0	25 289	38,6	22 222	43,1	- 2,4	- 2,6	- 7,1
CDU	28 172	43,8	28 022	43,2	29 957	46,1	27 920	42,6	19 312	37,5	- 2,3	0,6	5,7
FDP	7 924	12,3	6 906	10,6	4 363	6,7	5 314	8,1	5 331	10,3	5,6	2,5	0,3
GRÜNE	3 362	5,2	4 402	6,8	2 509	3,9	3 767	5,8	2 427	4,7	1,3	1,0	2,1
REP	-	-	318	0,5	1 176	1,8	834	1,3	734	1,4	-	- 0,8	- 0,9
PDS	-	-	611	0,9	187	0,3	579	0,9	-	-	-	0,0	-
Die Tierschutzpartei	-	-	474	0,7	-	-	248	0,4	399	0,8	-	0,3	- 0,1
PBC	-	-	219	0,3	-	-	122	0,2	141	0,3	-	0,1	0,0
ödp	-	-	104	0,2	113	0,2	100	0,2	91	0,2	-	0,0	0,0
NPD	-	-	181	0,3	-	-	61	0,1	196	0,4	-	0,2	- 0,1
Schill	-	-	305	0,5	-	-	-	-	-	-	-	-	-
Sonstige	-	-	-	-	-	-	1 263	1,9	675	1,3	-	-	-
Rhein-Lahn-Kreis													
Wahlberechtigte	99 720		99 720		98 685		98 685		98 972				
Wähler	80 141	80,4	80 141	80,4	82 894	84,0	82 894	84,0	61 502	62,1	- 3,6	- 3,6	18,3
ungültige Stimmen	1 625	2,0	1 103	1,4	1 566	1,9	1 198	1,4	1 767	2,9	0,1	0,0	- 1,5
gültige Stimmen	78 516	98,0	79 038	98,6	81 328	98,1	81 696	98,6	59 735	97,1	- 0,1	0,0	1,5
SPD	35 654	45,4	34 268	43,4	42 117	51,8	37 863	46,3	30 213	50,6	- 6,4	- 2,9	- 7,2
CDU	30 598	39,0	28 633	36,2	31 615	38,9	28 575	35,0	17 746	29,7	0,1	1,2	6,5
FDP	5 707	7,3	7 256	9,2	2 830	3,5	5 881	7,2	4 906	8,2	3,8	2,0	1,0
GRÜNE	5 137	6,5	5 938	7,5	2 916	3,6	4 634	5,7	2 748	4,6	2,9	1,8	2,9
REP	-	-	549	0,7	1 758	2,2	1 187	1,5	1 104	1,8	-	- 0,8	- 1,1
PDS	974	1,2	798	1,0	69	0,1	836	1,0	-	-	1,1	0,0	-
Die Tierschutzpartei	-	-	522	0,7	-	-	367	0,4	448	0,7	-	0,3	0,0
PBC	263	0,3	260	0,3	-	-	125	0,2	144	0,2	-	0,1	0,1
ödp	183	0,2	83	0,1	23	0,0	68	0,1	58	0,1	0,2	0,0	0,0
NPD	-	-	264	0,3	-	-	112	0,1	245	0,4	-	0,2	- 0,1
Schill	-	-	467	0,6	-	-	-	-	-	-	-	-	-
Sonstige	-	-	-	-	-	-	2 048	2,5	2 123	3,6	-	-	-

noch: 10. Ergebnisse der Landkreise
(einschließlich Briefwahl)

	Bundestagswahl 2002				Vergleichszahlen						Differenz zur		
					Bundestagswahl 1998				Landtagswahl 2001		BW 98LW 01		
	Erststimmen		Zweitstimmen		Erststimmen		Zweitstimmen		Landesstimmen		Erst-	Zweit-	Landes-
	Anzahl	%	Anzahl	%	Anzahl	%	Anzahl	%	Anzahl	%	stimmen		
% - Punkte													
Landkreis Südliche Weinstraße													
Wahlberechtigte	84 752		84 752		82 891		82 891		83 789				
Wähler	70 624	83,3	70 624	83,3	71 311	86,0	71 311	86,0	58 274	69,5	-2,7	-2,7	13,8
ungültige Stimmen	1 441	2,0	1 346	1,9	1 406	2,0	1 344	1,9	1 478	2,5	0,0	0,0	-0,6
gültige Stimmen	69 183	98,0	69 278	98,1	69 905	98,0	69 967	98,1	56 796	97,5	0,0	0,0	0,6
SPD	27 313	39,5	24 661	35,6	27 207	38,9	25 954	37,1	25 382	44,7	0,6	-1,5	-9,1
CDU	30 397	43,9	28 651	41,4	34 138	48,8	28 474	40,7	19 462	34,3	-4,9	0,7	7,1
FDP	5 626	8,1	6 773	9,8	2 345	3,4	5 596	8,0	4 050	7,1	4,7	1,8	2,7
GRÜNE	3 669	5,3	5 704	8,2	3 191	4,6	5 049	7,2	3 104	5,5	0,7	1,0	2,7
REP	-	-	601	0,9	1 931	2,8	1 726	2,5	1 553	2,7	-	-1,6	-1,8
PDS	675	1,0	680	1,0	-	-	579	0,8	-	-	-	0,2	-
Die Tierschutzpartei	-	-	759	1,1	-	-	390	0,6	615	1,1	-	0,5	0,0
PBC	569	0,8	361	0,5	340	0,5	245	0,4	290	0,5	0,3	0,1	0,0
ödp	-	-	120	0,2	291	0,4	178	0,3	158	0,3	-	-0,1	-0,1
NPD	934	1,4	518	0,7	462	0,7	354	0,5	332	0,6	0,7	0,2	0,1
Schill	-	-	450	0,6	-	-	-	-	-	-	-	-	-
Sonstige	-	-	-	-	-	-	1 422	2,0	1 850	3,3	-	-	-
Landkreis Südwestpfalz													
Wahlberechtigte	82 642		82 642		82 710		82 710		82 483				
Wähler	68 176	82,5	68 176	82,5	71 897	86,9	71 897	86,9	54 743	66,4	-4,4	-4,4	16,1
ungültige Stimmen	2 191	3,2	1 527	2,2	2 279	3,2	1 729	2,4	2 467	4,5	0,0	-0,2	-2,3
gültige Stimmen	65 985	96,8	66 649	97,8	69 618	96,8	70 168	97,6	52 276	95,5	0,0	0,2	2,3
SPD	26 172	39,7	23 365	35,1	30 027	43,1	28 749	41,0	22 316	42,7	-3,4	-5,9	-7,6
CDU	31 093	47,1	29 532	44,3	29 741	42,7	28 412	40,5	20 081	38,4	4,4	3,8	5,9
FDP	5 054	7,7	6 084	9,1	2 768	4,0	4 185	6,0	3 385	6,5	3,7	3,1	2,6
GRÜNE	2 451	3,7	3 735	5,6	3 054	4,4	2 954	4,2	1 701	3,3	-0,7	1,4	2,3
REP	-	-	1 326	2,0	2 847	4,1	2 260	3,2	1 815	3,5	-	-1,2	-1,5
PDS	1 215	1,8	608	0,9	-	-	574	0,8	-	-	-	0,1	-
Die Tierschutzpartei	-	-	723	1,1	-	-	431	0,6	530	1,0	-	0,5	0,1
PBC	-	-	268	0,4	-	-	169	0,2	163	0,3	-	0,2	0,1
ödp	-	-	125	0,2	481	0,7	207	0,3	172	0,3	-	-0,1	-0,1
NPD	-	-	376	0,6	-	-	217	0,3	326	0,6	-	0,3	0,0
Schill	-	-	507	0,8	-	-	-	-	-	-	-	-	-
Sonstige	-	-	-	-	700	1,0	2 010	2,9	1 787	3,4	-	-	-
Landkreis Trier-Saarburg													
Wahlberechtigte	107 761		107 761		105 415		105 415		106 861				
Wähler	88 599	82,2	88 599	82,2	90 736	86,1	90 736	86,1	69 583	65,1	-3,9	-3,9	17,1
ungültige Stimmen	1 935	2,2	1 520	1,7	1 675	1,8	1 511	1,7	2 589	3,7	0,4	0,0	-2,0
gültige Stimmen	86 664	97,8	87 079	98,3	89 061	98,2	89 225	98,3	66 994	96,3	-0,4	0,0	2,0
SPD	37 463	43,2	34 901	40,1	39 967	44,9	38 236	42,9	30 826	46,0	-1,7	-2,8	-5,9
CDU	37 539	43,3	35 174	40,4	39 951	44,9	36 364	40,8	25 222	37,6	-1,6	-0,4	2,8
FDP	4 734	5,5	7 521	8,6	2 963	3,3	5 453	6,1	3 718	5,5	2,2	2,5	3,1
GRÜNE	4 195	4,8	6 744	7,7	3 944	4,4	5 356	6,0	3 294	4,9	0,4	1,7	2,8
REP	-	-	358	0,4	1 312	1,5	1 049	1,2	1 074	1,6	-	-0,8	-1,2
PDS	665	0,8	713	0,8	-	-	678	0,8	-	-	-	0,0	-
Die Tierschutzpartei	-	-	660	0,8	-	-	383	0,4	698	1,0	-	0,4	-0,2
PBC	-	-	151	0,2	-	-	93	0,1	99	0,1	-	0,1	0,1
ödp	-	-	105	0,1	275	0,3	137	0,2	173	0,3	-	-0,1	-0,2
NPD	654	0,8	436	0,5	-	-	72	0,1	263	0,4	-	0,4	0,1
Schill	-	-	316	0,4	-	-	-	-	-	-	-	-	-
Wgr. Dr. Fischer	1 414	1,6	-	-	-	-	-	-	-	-	-	-	-
Sonstige	-	-	-	-	649	0,7	1 404	1,6	1 627	2,4	-	-	-
Westerwaldkreis													
Wahlberechtigte	152 235		152 235		148 264		148 264		150 350				
Wähler	122 815	80,7	122 815	80,7	125 150	84,4	125 150	84,4	92 162	61,3	-3,7	-3,7	19,4
ungültige Stimmen	2 411	2,0	1 746	1,4	2 206	1,8	1 582	1,3	2 863	3,1	0,2	0,1	-1,7
gültige Stimmen	120 404	98,0	121 069	98,6	122 944	98,2	123 568	98,7	89 299	96,9	-0,2	-0,1	1,7
SPD	43 504	36,1	43 986	36,3	54 499	44,3	49 733	40,2	38 132	42,7	-8,2	-3,9	-6,4
CDU	58 560	48,6	54 086	44,7	58 194	47,3	51 903	42,0	35 867	40,2	1,3	2,7	4,5
FDP	9 012	7,5	11 015	9,1	3 350	2,7	8 412	6,8	7 050	7,9	4,8	2,3	1,2
GRÜNE	6 881	5,7	7 540	6,2	4 391	3,6	6 362	5,1	3 707	4,2	2,1	1,1	2,0
REP	-	-	676	0,6	2 510	2,0	1 853	1,5	1 489	1,7	-	-0,9	-1,1
PDS	1 385	1,2	1 078	0,9	-	-	1 249	1,0	-	-	-	-0,1	-
Die Tierschutzpartei	-	-	862	0,7	-	-	555	0,4	646	0,7	-	0,3	0,0
PBC	1 062	0,9	634	0,5	-	-	301	0,2	287	0,3	-	0,3	0,2
ödp	-	-	106	0,1	-	-	98	0,1	99	0,1	-	0,0	0,0
NPD	-	-	452	0,4	-	-	208	0,2	453	0,5	-	0,2	-0,1
Schill	-	-	634	0,5	-	-	-	-	-	-	-	-	-
Sonstige	-	-	-	-	-	-	2 894	2,3	1 569	1,8	-	-	-

11. Ergebnisse der ausgewählten kreisangehörigen Städte (einschließlich Briefwahl)

	Bundestagswahl 2002				Vergleichszahlen						Differenz zur		
					Bundestagswahl 1998				Landtagswahl 2001		BW 98		LW 01
	Erststimmen		Zweitstimmen		Erststimmen		Zweitstimmen		Landesstimmen		Erst-	Zweit-	Landes-
	Anzahl	%	Anzahl	%	Anzahl	%	Anzahl	%	Anzahl	%	% - Punkte		
Stadt Andernach													
Wahlberechtigte	22 423		22 423		22 429		22 429		22 254				
Wähler	17 063	76,1	17 063	76,1	18 352	81,8	18 352	81,8	13 031	58,6	- 5,7	- 5,7	17,5
ungültige Stimmen	426	2,5	254	1,5	496	2,7	217	1,2	212	1,6	- 0,2	0,3	- 0,1
gültige Stimmen	16 637	97,5	16 809	98,5	17 856	97,3	18 135	98,8	12 819	98,4	0,2	- 0,3	0,1
SPD	7 794	46,8	6 204	36,9	8 045	45,1	7 381	40,7	5 489	42,8	1,7	- 3,8	- 5,9
CDU	7 537	45,3	7 221	43,0	8 080	45,3	7 866	43,4	4 979	38,8	0,0	- 0,4	4,2
FDP	1 306	7,8	1 482	8,8	606	3,4	1 069	5,9	914	7,1	4,4	2,9	1,7
GRÜNE	-	-	1 317	7,8	623	3,5	978	5,4	668	5,2	-	2,4	2,6
REP	-	-	95	0,6	326	1,8	268	1,5	206	1,6	-	- 0,9	- 1,0
PDS	-	-	165	1,0	-	-	155	0,9	-	-	-	0,1	-
Die Tierschutzpartei	-	-	97	0,6	-	-	40	0,2	100	0,8	-	0,4	- 0,2
PBC	-	-	100	0,6	123	0,7	81	0,4	57	0,4	-	0,2	0,2
ödp	-	-	18	0,1	53	0,3	26	0,1	23	0,2	-	0,0	- 0,1
NPD	-	-	31	0,2	-	-	22	0,1	38	0,3	-	0,1	- 0,1
Schill	-	-	79	0,5	-	-	-	-	-	-	-	-	-
Sonstige	-	-	-	-	-	-	249	1,4	345	2,7	-	-	-
Stadt Bad Kreuznach													
Wahlberechtigte	30 891		30 891		31 234		31 234		30 837				
Wähler	22 581	73,1	22 581	73,1	24 200	77,5	24 200	77,5	16 639	54,0	- 4,4	- 4,4	19,1
ungültige Stimmen	524	2,3	365	1,6	418	1,7	283	1,2	388	2,3	0,6	0,4	- 0,7
gültige Stimmen	22 057	97,7	22 216	98,4	23 782	98,3	23 917	98,8	16 251	97,7	- 0,6	- 0,4	0,7
SPD	9 748	44,2	8 622	38,8	10 079	42,4	9 917	41,5	7 388	45,5	1,8	- 2,7	- 6,7
CDU	9 211	41,8	8 438	38,0	10 549	44,4	9 014	37,7	5 411	33,3	- 2,6	0,3	4,7
FDP	1 481	6,7	2 185	9,8	666	2,8	1 818	7,6	1 599	9,8	3,9	2,2	0,0
GRÜNE	1 107	5,0	2 099	9,4	1 252	5,3	1 622	6,8	1 134	7,0	- 0,3	2,6	2,4
REP	-	-	120	0,5	516	2,2	400	1,7	223	1,4	-	- 1,2	- 0,9
PDS	445	2,0	318	1,4	285	1,2	334	1,4	-	-	0,8	0,0	-
Die Tierschutzpartei	-	-	149	0,7	-	-	101	0,4	134	0,8	-	0,3	- 0,1
PBC	-	-	57	0,3	-	-	44	0,2	52	0,3	-	0,1	0,0
ödp	-	-	39	0,2	-	-	36	0,2	42	0,3	-	0,0	- 0,1
NPD	-	-	83	0,4	-	-	43	0,2	131	0,8	-	0,2	- 0,4
Schill	-	-	106	0,5	-	-	-	-	-	-	-	-	-
Jansen	65	0,3	-	-	26	0,1	-	-	-	-	0,2	-	-
Sonstige	-	-	-	-	409	1,7	588	2,5	137	0,8	-	-	-
Stadt Bad Neuenahr-Ahrweiler													
Wahlberechtigte	21 181		21 181		20 648		20 648		20 799				
Wähler	17 349	81,9	17 349	81,9	17 625	85,4	17 625	85,4	12 628	60,7	- 3,5	- 3,5	21,2
ungültige Stimmen	401	2,3	255	1,5	362	2,1	203	1,2	205	1,6	0,2	0,3	- 0,1
gültige Stimmen	16 948	97,7	17 094	98,5	17 263	97,9	17 422	98,8	12 423	98,4	- 0,2	- 0,3	0,1
SPD	6 225	36,7	4 953	29,0	5 811	33,7	5 423	31,1	4 282	34,5	3,0	- 2,1	- 5,5
CDU	8 850	52,2	8 472	49,6	9 167	53,1	8 582	49,3	5 785	46,6	- 0,9	0,3	3,0
FDP	1 873	11,1	1 864	10,9	1 139	6,6	1 722	9,9	1 302	10,5	4,5	1,0	0,4
GRÜNE	-	-	1 335	7,8	757	4,4	925	5,3	550	4,4	-	2,5	3,4
REP	-	-	54	0,3	266	1,5	131	0,8	162	1,3	-	- 0,5	- 1,0
PDS	-	-	141	0,8	-	-	126	0,7	-	-	-	0,1	-
Die Tierschutzpartei	-	-	103	0,6	-	-	74	0,4	93	0,7	-	0,2	- 0,1
PBC	-	-	22	0,1	34	0,2	22	0,1	16	0,1	-	0,0	0,0
ödp	-	-	26	0,2	89	0,5	35	0,2	31	0,2	-	0,0	0,0
NPD	-	-	40	0,2	-	-	27	0,2	46	0,4	-	0,0	- 0,2
Schill	-	-	84	0,5	-	-	-	-	-	-	-	-	-
Sonstige	-	-	-	-	-	-	355	2,0	156	1,3	-	-	-
Stadt Bingen am Rhein													
Wahlberechtigte	18 748		18 748		18 874		18 874		18 708				
Wähler	15 027	80,2	15 027	80,2	15 831	83,9	15 831	83,9	11 239	60,1	- 3,7	- 3,7	20,1
ungültige Stimmen	256	1,7	217	1,4	326	2,1	273	1,7	204	1,8	- 0,4	- 0,3	- 0,4
gültige Stimmen	14 771	98,3	14 810	98,6	15 505	97,9	15 558	98,3	11 035	98,2	0,4	0,3	0,4
SPD	5 638	38,2	5 460	36,9	6 465	41,7	6 056	38,9	4 599	41,7	- 3,5	- 2,0	- 4,8
CDU	6 125	41,5	6 100	41,2	6 446	41,6	6 439	41,4	4 235	38,4	- 0,1	- 0,2	2,8
FDP	1 644	11,1	1 387	9,4	1 172	7,6	1 127	7,2	948	8,6	3,5	2,2	0,8
GRÜNE	911	6,2	1 251	8,4	709	4,6	1 098	7,1	644	5,8	1,6	1,3	2,6
REP	176	1,2	117	0,8	345	2,2	245	1,6	188	1,7	- 1,0	- 0,8	- 0,9
PDS	167	1,1	182	1,2	173	1,1	192	1,2	-	-	-	0,0	-
Die Tierschutzpartei	-	-	127	0,9	-	-	52	0,3	92	0,8	-	0,6	0,1
PBC	-	-	16	0,1	-	-	24	0,2	18	0,2	-	- 0,1	- 0,1
ödp	87	0,6	39	0,3	68	0,4	37	0,2	60	0,5	0,2	0,1	- 0,2
NPD	-	-	61	0,4	-	-	20	0,1	86	0,8	-	0,3	- 0,4
Schill	-	-	70	0,5	-	-	-	-	-	-	-	-	-
BüSo	23	0,2	-	-	9	0,1	-	-	-	-	0,1	-	-
Sonstige	-	-	-	-	118	0,8	268	1,7	165	1,5	-	-	-

noch: 11. Ergebnisse der ausgewählten kreisangehörigen Städte
(einschließlich Briefwahl)

	Bundestagswahl 2002				Vergleichszahlen						Differenz zur		
					Bundestagswahl 1998				Landtagswahl 2001		BW 98		LW 01
	Erststimmen		Zweitstimmen		Erststimmen		Zweitstimmen		Landesstimmen		Erst-	Zweit-	Landes-
	Anzahl	%	Anzahl	%	Anzahl	%	Anzahl	%	Anzahl	%	% - Punkte		
Stadt Idar-Oberstein													
Wahlberechtigte	26 518		26 518		27 100		27 100		26 633				
Wähler	19 378	73,1	19 378	73,1	21 356	78,8	21 356	78,8	14 119	53,0	-5,7	-5,7	20,1
ungültige Stimmen	682	3,5	513	2,6	417	2,0	299	1,4	203	1,4	1,5	1,2	1,2
gültige Stimmen	18 696	96,5	18 865	97,4	20 939	98,0	21 057	98,6	13 916	98,6	-1,5	-1,2	-1,2
SPD	8 774	46,9	8 212	43,5	10 253	49,0	10 007	47,5	6 958	50,0	-2,1	-4,0	-6,5
CDU	7 198	38,5	6 717	35,6	8 421	40,2	7 204	34,2	4 399	31,6	-1,7	1,4	4,0
FDP	1 709	9,1	1 978	10,5	537	2,6	1 490	7,1	1 427	10,3	6,5	3,4	0,2
GRÜNE	596	3,2	1 104	5,9	708	3,4	959	4,6	505	3,6	-0,2	1,3	2,3
REP	-	-	295	1,6	538	2,6	387	1,8	270	1,9	-	-0,2	-0,3
PDS	274	1,5	233	1,2	251	1,2	230	1,1	-	-	0,3	0,1	-
Die Tierschutzpartei	-	-	126	0,7	-	-	111	0,5	102	0,7	-	0,2	0,0
PBC	-	-	28	0,1	-	-	35	0,2	20	0,1	-	-0,1	0,0
ödp	-	-	19	0,1	-	-	17	0,1	25	0,2	-	0,0	-0,1
NPD	-	-	61	0,3	-	-	32	0,2	100	0,7	-	0,1	-0,4
Schill	-	-	92	0,5	-	-	-	-	-	-	-	-	-
Jansen	145	0,8	-	-	173	0,8	-	-	-	-	0,0	-	-
Sonstige	-	-	-	-	58	0,3	585	2,8	110	0,8	-	-	-
Stadt Ingelheim am Rhein													
Wahlberechtigte	18 606		18 606		18 421		18 421		18 429				
Wähler	15 290	82,2	15 290	82,2	15 713	85,3	15 713	85,3	11 362	61,7	-3,1	-3,1	20,5
ungültige Stimmen	185	1,2	153	1,0	208	1,3	196	1,2	189	1,7	-0,1	-0,2	-0,7
gültige Stimmen	15 105	98,8	15 137	99,0	15 505	98,7	15 517	98,8	11 173	98,3	0,1	0,2	0,7
SPD	6 430	42,6	5 978	39,5	6 760	43,6	6 176	39,8	5 012	44,9	-1,0	-0,3	-5,4
CDU	5 272	34,9	5 200	34,4	5 654	36,5	5 383	34,7	3 497	31,3	-1,6	-0,3	3,1
FDP	1 809	12,0	1 607	10,6	1 354	8,7	1 503	9,7	1 153	10,3	3,3	0,9	0,3
GRÜNE	1 149	7,6	1 778	11,7	909	5,9	1 453	9,4	943	8,4	1,7	2,3	3,3
REP	180	1,2	142	0,9	426	2,7	353	2,3	215	1,9	-1,5	-1,4	-1,0
PDS	140	0,9	161	1,1	187	1,2	210	1,4	-	-	-0,3	-0,3	-
Die Tierschutzpartei	-	-	98	0,6	-	-	70	0,5	75	0,7	-	0,1	-0,1
PBC	-	-	43	0,3	-	-	24	0,2	20	0,2	-	0,1	0,1
ödp	97	0,6	51	0,3	66	0,4	54	0,3	48	0,4	0,2	0,0	-0,1
NPD	-	-	28	0,2	-	-	16	0,1	42	0,4	-	0,1	-0,2
Schill	-	-	51	0,3	-	-	-	-	-	-	-	-	-
BüSo	28	0,2	-	-	10	0,1	-	-	-	-	0,1	-	-
Sonstige	-	-	-	-	139	0,9	275	1,8	168	1,5	-	-	-
Stadt Lahnstein													
Wahlberechtigte	14 824		14 824		14 746		14 746		14 730				
Wähler	11 654	78,6	11 654	78,6	12 458	84,5	12 458	84,5	8 626	58,6	-5,9	-5,9	20,0
ungültige Stimmen	199	1,7	140	1,2	167	1,3	136	1,1	216	2,5	0,4	0,1	-1,3
gültige Stimmen	11 455	98,3	11 514	98,8	12 291	98,7	12 322	98,9	8 410	97,5	-0,4	-0,1	1,3
SPD	5 162	45,1	4 718	41,0	6 199	50,4	5 437	44,1	3 939	46,8	-5,3	-3,1	-5,8
CDU	4 812	42,0	4 469	38,8	5 157	42,0	4 780	38,8	2 867	34,1	0,0	0,0	4,7
FDP	694	6,1	965	8,4	280	2,3	764	6,2	671	8,0	3,8	2,2	0,4
GRÜNE	573	5,0	972	8,4	420	3,4	690	5,6	357	4,2	1,6	2,8	4,2
REP	-	-	84	0,7	235	1,9	154	1,2	137	1,6	-	-0,5	-0,9
PDS	145	1,3	120	1,0	0	0,0	121	1,0	-	-	1,3	0,0	-
Die Tierschutzpartei	-	-	70	0,6	-	-	49	0,4	62	0,7	-	0,2	-0,1
PBC	-	-	25	0,2	-	-	7	0,1	14	0,2	-	0,1	0,0
ödp	69	0,6	20	0,2	0	0,0	14	0,1	6	0,1	0,6	0,1	0,1
NPD	-	-	18	0,2	-	-	10	0,1	30	0,4	-	0,1	-0,2
Schill	-	-	53	0,5	-	-	-	-	-	-	-	-	-
Sonstige	-	-	-	-	-	-	296	2,4	327	3,9	-	-	-
Stadt Mayen													
Wahlberechtigte	15 266		15 266		15 198		15 198		15 200				
Wähler	11 524	75,5	11 524	75,5	12 569	82,7	12 569	82,7	9 019	59,3	-7,2	-7,2	16,2
ungültige Stimmen	308	2,7	164	1,4	362	2,9	168	1,3	167	1,9	-0,2	0,1	-0,5
gültige Stimmen	11 216	97,3	11 360	98,6	12 207	97,1	12 401	98,7	8 852	98,1	0,2	-0,1	0,5
SPD	5 395	48,1	4 631	40,8	5 946	48,7	5 562	44,9	4 282	48,4	-0,6	-4,1	-7,6
CDU	4 853	43,3	4 770	42,0	5 221	42,8	5 087	41,0	3 277	37,0	0,5	1,0	5,0
FDP	968	8,6	992	8,7	525	4,3	815	6,6	694	7,8	4,3	2,1	0,9
GRÜNE	-	-	674	5,9	347	2,8	505	4,1	308	3,5	-	1,8	2,4
REP	-	-	42	0,4	117	1,0	68	0,5	123	1,4	-	-0,1	-1,0
PDS	-	-	88	0,8	-	-	78	0,6	-	-	-	0,2	-
Die Tierschutzpartei	-	-	76	0,7	-	-	26	0,2	41	0,5	-	0,5	0,2
PBC	-	-	8	0,1	22	0,2	11	0,1	9	0,1	-	0,0	0,0
ödp	-	-	6	0,1	29	0,2	15	0,1	10	0,1	-	0,0	0,0
NPD	-	-	33	0,3	-	-	9	0,1	25	0,3	-	0,2	0,0
Schill	-	-	40	0,4	-	-	-	-	-	-	-	-	-
Sonstige	-	-	-	-	-	-	225	1,8	83	0,9	-	-	-

noch: 11. Ergebnisse der ausgewählten kreisangehörigen Städte
(einschließlich Briefwahl)

	Bundestagswahl 2002				Vergleichszahlen						Differenz zur		
					Bundestagswahl 1998				Landtagswahl 2001		BW 98		LW 01
	Erststimmen		Zweitstimmen								Erststimmen		Zweitstimmen
	Anzahl	%	Anzahl	%	Anzahl	%	Anzahl	%	Anzahl	%	% - Punkte		
Stadt Neuwied													
Wahlberechtigte	49 630		49 630		50 298		50 298		49 532				
Wähler	38 388	77,3	38 388	77,3	41 402	82,3	41 402	82,3	27 493	55,5	- 5,0	- 5,0	21,8
ungültige Stimmen	815	2,1	664	1,7	777	1,9	574	1,4	466	1,7	0,2	0,3	0,0
gültige Stimmen	37 573	97,9	37 724	98,3	40 625	98,1	40 828	98,6	27 027	98,3	- 0,2	- 0,3	0,0
SPD	18 378	48,9	16 251	43,1	20 140	49,6	18 815	46,1	13 715	50,7	- 0,7	- 3,0	- 7,6
CDU	15 109	40,2	14 245	37,8	16 112	39,7	14 805	36,3	8 600	31,8	0,5	1,5	6,0
FDP	1 871	5,0	2 912	7,7	1 144	2,8	2 438	6,0	1 974	7,3	2,2	1,7	0,4
GRÜNE	1 311	3,5	2 834	7,5	1 869	4,6	2 509	6,1	1 244	4,6	- 1,1	1,4	2,9
REP	-	-	161	0,4	579	1,4	395	1,0	445	1,6	-	- 0,6	- 1,2
PDS	563	1,5	459	1,2	452	1,1	489	1,2	-	-	0,4	0,0	-
Die Tierschutzpartei	-	-	274	0,7	-	-	147	0,4	132	0,5	-	0,3	0,2
PBC	341	0,9	219	0,6	132	0,3	124	0,3	134	0,5	0,6	0,3	0,1
ödp	-	-	39	0,1	197	0,5	80	0,2	110	0,4	-	- 0,1	- 0,3
NPD	-	-	112	0,3	-	-	51	0,1	92	0,3	-	0,2	0,0
Schill	-	-	218	0,6	-	-	-	-	-	-	-	-	-
Sonstige	-	-	-	-	-	-	975	2,4	581	2,1	-	-	-

12. Ergebnisse der kreisfreien Städte und

Kreisfreie Stadt Landkreis	Wähler ¹⁾	Wähler insgesamt	Abgegebene Stimmen		Von den gültigen						
			ungültig		gültig		SPD		CDU		FDP
		Anzahl		%	Anzahl		%	Anzahl	%	Anzahl	%
Kreisfreie Stadt Koblenz	a	48 701	707	1,5	47 994	19 071	39,7	18 759	39,1	4 015	8,4
	b	14 942	100	0,7	14 842	4 999	33,7	6 645	44,8	1 493	10,1
	c	63 643	807	1,3	62 836	24 070	38,3	25 404	40,4	5 508	8,8
Landkreise											
Ahrweiler	a	65 093	1 010	1,6	64 083	19 224	30,0	31 031	48,4	6 784	10,6
	b	15 000	108	0,7	14 892	4 070	27,3	7 343	49,3	1 890	12,7
	c	80 093	1 118	1,4	78 975	23 294	29,5	38 374	48,6	8 674	11,0
Altenkirchen (Ww.)	a	69 006	1 050	1,5	67 956	26 559	39,1	28 552	42,0	5 867	8,6
	b	13 342	104	0,8	13 238	4 636	35,0	5 958	45,0	1 409	10,6
	c	82 348	1 154	1,4	81 194	31 195	38,4	34 510	42,5	7 276	9,0
Bad Kreuznach	a	79 912	1 470	1,8	78 442	33 537	42,8	28 338	36,1	7 415	9,5
	b	15 931	128	0,8	15 803	5 966	37,8	6 175	39,1	1 897	12,0
	c	95 843	1 598	1,7	94 245	39 503	41,9	34 513	36,6	9 312	9,9
Birkenfeld	a	46 971	1 563	3,3	45 408	19 796	43,6	16 259	35,8	4 718	10,4
	b	6 194	85	1,4	6 109	2 374	38,9	2 326	38,1	770	12,6
	c	53 165	1 648	3,1	51 517	22 170	43,0	18 585	36,1	5 488	10,7
Cochem-Zell	a	37 942	686	1,8	37 256	10 700	28,7	20 237	54,3	3 618	9,7
	b	4 820	35	0,7	4 785	1 260	26,3	2 603	54,4	548	11,5
	c	42 762	721	1,7	42 041	11 960	28,4	22 840	54,3	4 166	9,9
Mayen-Koblenz	a	105 720	1 699	1,6	104 021	39 706	38,2	44 992	43,3	9 012	8,7
	b	23 772	199	0,8	23 573	8 486	36,0	10 572	44,8	2 400	10,2
	c	129 492	1 898	1,5	127 594	48 192	37,8	55 564	43,5	11 412	8,9
Neuwied	a	89 405	1 332	1,5	88 073	34 814	39,5	35 759	40,6	7 722	8,8
	b	20 919	158	0,8	20 761	7 226	34,8	9 096	43,8	2 224	10,7
	c	110 324	1 490	1,4	108 834	42 040	38,6	44 855	41,2	9 946	9,1
Rhein-Hunsrück-Kreis	a	56 247	889	1,6	55 358	20 145	36,4	23 912	43,2	5 734	10,4
	b	9 635	95	1,0	9 540	3 211	33,7	4 110	43,1	1 172	12,3
	c	65 882	984	1,5	64 898	23 356	36,0	28 022	43,2	6 906	10,6
Rhein-Lahn-Kreis	a	66 017	1 006	1,5	65 011	28 853	44,4	23 122	35,6	5 694	8,8
	b	14 124	97	0,7	14 027	5 415	38,6	5 511	39,3	1 562	11,1
	c	80 141	1 103	1,4	79 038	34 268	43,4	28 633	36,2	7 256	9,2
Westerwaldkreis	a	101 404	1 585	1,6	99 819	36 868	36,9	44 216	44,3	8 747	8,8
	b	21 411	161	0,8	21 250	7 118	33,5	9 870	46,4	2 268	10,7
	c	122 815	1 746	1,4	121 069	43 986	36,3	54 086	44,7	11 015	9,1
Kreisfreie Stadt Trier	a	43 789	525	1,2	43 264	18 204	42,1	14 728	34,0	3 284	7,6
	b	12 837	68	0,5	12 769	4 134	32,4	5 280	41,4	1 172	9,2
	c	56 626	593	1,0	56 033	22 338	39,9	20 008	35,7	4 456	8,0
Landkreise											
Bernkastel-Wittlich	a	62 749	1 092	1,7	61 657	20 843	33,8	27 788	45,1	6 697	10,9
	b	8 460	56	0,7	8 404	2 485	29,6	3 817	45,4	1 123	13,4
	c	71 209	1 148	1,6	70 061	23 328	33,3	31 605	45,1	7 820	11,2
Bitburg-Prüm	a	51 802	903	1,7	50 899	17 497	34,4	23 763	46,7	5 013	9,8
	b	7 194	72	1,0	7 122	2 192	30,8	3 299	46,3	842	11,8
	c	58 996	975	1,7	58 021	19 689	33,9	27 062	46,6	5 855	10,1
Daun	a	34 833	539	1,5	34 294	10 442	30,4	18 011	52,5	2 876	8,4
	b	5 530	37	0,7	5 493	1 571	28,6	2 726	49,6	606	11,0
	c	40 363	576	1,4	39 787	12 013	30,2	20 737	52,1	3 482	8,8
Trier-Saarburg	a	76 483	1 432	1,9	75 051	30 679	40,9	29 974	39,9	6 256	8,3
	b	12 116	88	0,7	12 028	4 222	35,1	5 200	43,2	1 265	10,5
	c	88 599	1 520	1,7	87 079	34 901	40,1	35 174	40,4	7 521	8,6

1) a = ohne Briefwähler, b = Briefwähler, c = einschließlich Briefwähler.

Landkreise ohne und mit Briefwahl (Zweitstimmen)

Stimmen entfielen auf												Kreisfreie Stadt Landkreis
GRÜNE		REP		PDS		Die Tierschutzpartei		NPD		Sonstige		
Anzahl	%	Anzahl	%	Anzahl	%	Anzahl	%	Anzahl	%	Anzahl	%	
4 588	9,6	168	0,4	588	1,2	257	0,5	152	0,3	396	0,8	Kreisfreie Stadt Koblenz
1 235	8,3	37	0,2	149	1,0	108	0,7	20	0,1	156	1,1	
5 823	9,3	205	0,3	737	1,2	365	0,6	172	0,3	552	0,9	
												Landkreise
5 119	8,0	288	0,4	556	0,9	379	0,6	185	0,3	517	0,8	Ahrweiler
1 127	7,6	44	0,3	106	0,7	133	0,9	21	0,1	158	1,1	
6 246	7,9	332	0,4	662	0,8	512	0,6	206	0,3	675	0,9	
4 554	6,7	349	0,5	580	0,9	434	0,6	179	0,3	882	1,3	Altenkirchen (Ww.)
761	5,7	55	0,4	107	0,8	90	0,7	19	0,1	203	1,5	
5 315	6,5	404	0,5	687	0,8	524	0,6	198	0,2	1 085	1,3	
6 213	7,9	556	0,7	781	1,0	599	0,8	371	0,5	632	0,8	Bad Kreuznach
1 200	7,6	66	0,4	161	1,0	137	0,9	30	0,2	171	1,1	
7 413	7,9	622	0,7	942	1,0	736	0,8	401	0,4	803	0,9	
2 624	5,8	654	1,4	507	1,1	342	0,8	187	0,4	321	0,7	Birkenfeld
391	6,4	49	0,8	70	1,1	61	1,0	18	0,3	50	0,8	
3 015	5,9	703	1,4	577	1,1	403	0,8	205	0,4	371	0,7	
1 681	4,5	165	0,4	222	0,6	248	0,7	130	0,3	255	0,7	Cochem-Zell
246	5,1	4	0,1	31	0,6	37	0,8	11	0,2	45	0,9	
1 927	4,6	169	0,4	253	0,6	285	0,7	141	0,3	300	0,7	
7 331	7,0	441	0,4	775	0,7	627	0,6	280	0,3	857	0,8	Mayen-Koblenz
1 473	6,2	70	0,3	159	0,7	169	0,7	37	0,2	207	0,9	
8 804	6,9	511	0,4	934	0,7	796	0,6	317	0,2	1 064	0,8	
6 543	7,4	402	0,5	916	1,0	611	0,7	253	0,3	1 053	1,2	Neuwied
1 460	7,0	64	0,3	204	1,0	200	1,0	41	0,2	246	1,2	
8 003	7,4	466	0,4	1 120	1,0	811	0,7	294	0,3	1 299	1,2	
3 693	6,7	281	0,5	516	0,9	400	0,7	169	0,3	508	0,9	Rhein-Hunsrück-Kreis
709	7,4	37	0,4	95	1,0	74	0,8	12	0,1	120	1,3	
4 402	6,8	318	0,5	611	0,9	474	0,7	181	0,3	628	1,0	
4 938	7,6	482	0,7	639	1,0	412	0,6	235	0,4	636	1,0	Rhein-Lahn-Kreis
1 000	7,1	67	0,5	159	1,1	110	0,8	29	0,2	174	1,2	
5 938	7,5	549	0,7	798	1,0	522	0,7	264	0,3	810	1,0	
6 287	6,3	589	0,6	931	0,9	662	0,7	397	0,4	1 122	1,1	Westerwaldkreis
1 253	5,9	87	0,4	147	0,7	200	0,9	55	0,3	252	1,2	
7 540	6,2	676	0,6	1 078	0,9	862	0,7	452	0,4	1 374	1,1	
												Kreisfreie Stadt Trier
5 523	12,8	170	0,4	563	1,3	267	0,6	262	0,6	263	0,6	Landkreise
1 771	13,9	22	0,2	168	1,3	92	0,7	46	0,4	84	0,7	
7 294	13,0	192	0,3	731	1,3	359	0,6	308	0,5	347	0,6	
4 225	6,9	374	0,6	515	0,8	497	0,8	264	0,4	454	0,7	Bernkastel-Wittlich
709	8,4	18	0,2	71	0,8	80	1,0	21	0,2	80	1,0	
4 934	7,0	392	0,6	586	0,8	577	0,8	285	0,4	534	0,8	
3 204	6,3	219	0,4	294	0,6	354	0,7	199	0,4	356	0,7	Bitburg-Prüm
558	7,8	24	0,3	54	0,8	70	1,0	17	0,2	66	0,9	
3 762	6,5	243	0,4	348	0,6	424	0,7	216	0,4	422	0,7	
1 947	5,7	168	0,5	261	0,8	238	0,7	84	0,2	267	0,8	Daun
422	7,7	22	0,4	40	0,7	39	0,7	11	0,2	56	1,0	
2 369	6,0	190	0,5	301	0,8	277	0,7	95	0,2	323	0,8	
5 775	7,7	326	0,4	610	0,8	542	0,7	408	0,5	481	0,6	Trier-Saarburg
969	8,1	32	0,3	103	0,9	118	1,0	28	0,2	91	0,8	
6 744	7,7	358	0,4	713	0,8	660	0,8	436	0,5	572	0,7	

12. Ergebnisse der kreisfreien Städte und

Kreisfreie Stadt Landkreis	Wähler ¹⁾	Wähler insgesamt	Abgegebene Stimmen				Von den gültigen					
			ungültig		gültig		SPD		CDU		FDP	
		Anzahl		%	Anzahl		%	Anzahl	%	Anzahl	%	
Kreisfreie Städte												
Frankenthal (Pfalz)	a	22 039	418	1,9	21 621	8 224	38,0	9 063	41,9	1 591	7,4	
	b	5 094	43	0,8	5 051	1 937	38,3	2 190	43,4	411	8,1	
	c	27 133	461	1,7	26 672	10 161	38,1	11 253	42,2	2 002	7,5	
Kaiserslautern	a	44 581	884	2,0	43 697	17 906	41,0	15 452	35,4	3 749	8,6	
	b	8 727	74	0,8	8 653	3 255	37,6	3 170	36,6	850	9,8	
	c	53 308	958	1,8	52 350	21 161	40,4	18 622	35,6	4 599	8,8	
Landau in der Pfalz	a	19 517	291	1,5	19 226	7 325	38,1	6 909	35,9	1 736	9,0	
	b	5 027	46	0,9	4 981	1 657	33,3	1 990	40,0	545	10,9	
	c	24 544	337	1,4	24 207	8 982	37,1	8 899	36,8	2 281	9,4	
Ludwigshafen am Rhein	a	62 573	1 073	1,7	61 500	26 706	43,4	21 512	35,0	4 292	7,0	
	b	16 671	164	1,0	16 507	7 096	43,0	6 209	37,6	1 334	8,1	
	c	79 244	1 237	1,6	78 007	33 802	43,3	27 721	35,5	5 626	7,2	
Mainz	a	79 894	904	1,1	78 990	29 661	37,6	26 711	33,8	7 244	9,2	
	b	24 291	149	0,6	24 142	7 853	32,5	9 275	38,4	2 593	10,7	
	c	104 185	1 053	1,0	103 132	37 514	36,4	35 986	34,9	9 837	9,5	
Neustadt a. d. Weinstr.	a	26 908	456	1,7	26 452	8 806	33,3	11 382	43,0	2 273	8,6	
	b	6 753	48	0,7	6 705	2 201	32,8	2 943	43,9	646	9,6	
	c	33 661	504	1,5	33 157	11 007	33,2	14 325	43,2	2 919	8,8	
Pirmasens	a	21 635	794	3,7	20 841	8 207	39,4	8 307	39,9	1 543	7,4	
	b	4 062	76	1,9	3 986	1 462	36,7	1 754	44,0	383	9,6	
	c	25 697	870	3,4	24 827	9 669	38,9	10 061	40,5	1 926	7,8	
Speyer	a	22 747	384	1,7	22 363	8 394	37,5	8 417	37,6	1 722	7,7	
	b	5 628	30	0,5	5 598	1 953	34,9	2 328	41,6	506	9,0	
	c	28 375	414	1,5	27 961	10 347	37,0	10 745	38,4	2 228	8,0	
Worms	a	35 962	735	2,0	35 227	14 790	42,0	12 748	36,2	2 958	8,4	
	b	8 048	90	1,1	7 958	3 027	38,0	3 240	40,7	779	9,8	
	c	44 010	825	1,9	43 185	17 817	41,3	15 988	37,0	3 737	8,7	
Zweibrücken	a	18 037	378	2,1	17 659	7 586	43,0	6 041	34,2	1 607	9,1	
	b	3 188	33	1,0	3 155	1 318	41,8	1 109	35,2	323	10,2	
	c	21 225	411	1,9	20 814	8 904	42,8	7 150	34,4	1 930	9,3	
Landkreise												
Alzey-Worms	a	63 460	1 085	1,7	62 375	26 387	42,3	22 176	35,6	6 126	9,8	
	b	13 728	148	1,1	13 580	5 606	41,3	4 800	35,3	1 547	11,4	
	c	77 188	1 233	1,6	75 955	31 993	42,1	26 976	35,5	7 673	10,1	
Bad Dürkheim	a	67 855	1 159	1,7	66 696	25 874	38,8	24 916	37,4	6 666	10,0	
	b	17 966	168	0,9	17 798	6 415	36,0	7 167	40,3	1 978	11,1	
	c	85 821	1 327	1,5	84 494	32 289	38,2	32 083	38,0	8 644	10,2	
Donnersbergkreis	a	39 128	769	2,0	38 359	16 976	44,3	12 925	33,7	3 521	9,2	
	b	7 574	80	1,1	7 494	3 256	43,4	2 554	34,1	748	10,0	
	c	46 702	849	1,8	45 853	20 232	44,1	15 479	33,8	4 269	9,3	
Germersheim	a	59 908	1 032	1,7	58 876	21 798	37,0	24 439	41,5	5 160	8,8	
	b	13 227	108	0,8	13 119	4 522	34,5	5 705	43,5	1 285	9,8	
	c	73 135	1 140	1,6	71 995	26 320	36,6	30 144	41,9	6 445	9,0	
Kaiserslautern	a	57 166	1 162	2,0	56 004	22 608	40,4	21 967	39,2	4 591	8,2	
	b	9 989	137	1,4	9 852	3 925	39,8	4 028	40,9	847	8,6	
	c	67 155	1 299	1,9	65 856	26 533	40,3	25 995	39,5	5 438	8,3	
Kusel	a	43 339	1 062	2,5	42 277	21 566	51,0	12 406	29,3	3 094	7,3	
	b	5 247	62	1,2	5 185	2 541	49,0	1 519	29,3	488	9,4	
	c	48 586	1 124	2,3	47 462	24 107	50,8	13 925	29,3	3 582	7,5	
Südliche Weinstraße	a	58 274	1 217	2,1	57 057	20 754	36,4	23 248	40,7	5 497	9,6	
	b	12 350	129	1,0	12 221	3 907	32,0	5 403	44,2	1 276	10,4	
	c	70 624	1 346	1,9	69 278	24 661	35,6	28 651	41,4	6 773	9,8	
Ludwigshafen	a	75 184	1 076	1,4	74 108	28 298	38,2	29 310	39,6	6 703	9,0	
	b	20 573	191	0,9	20 382	7 386	36,2	8 707	42,7	2 039	10,0	
	c	95 757	1 267	1,3	94 490	35 684	37,8	38 017	40,2	8 742	9,3	
Mainz-Bingen	a	99 726	1 248	1,3	98 478	38 924	39,5	35 670	36,2	10 117	10,3	
	b	24 907	165	0,7	24 742	8 961	36,2	9 817	39,7	2 816	11,4	
	c	124 633	1 413	1,1	123 220	47 885	38,9	45 487	36,9	12 933	10,5	
Südwestpfalz	a	57 068	1 390	2,4	55 678	20 091	36,1	24 025	43,1	4 995	9,0	
	b	11 108	137	1,2	10 971	3 274	29,8	5 507	50,2	1 089	9,9	
	c	68 176	1 527	2,2	66 649	23 365	35,1	29 532	44,3	6 084	9,1	
Rheinland-Pfalz	a	2 011 075	35 005	1,7	1 976 070	767 819	38,9	787 065	39,8	178 637	9,0	
	b	430 385	3 669	0,9	426 716	150 917	35,4	179 946	42,2	45 124	10,6	
	c	2 441 460	38 674	1,6	2 402 786	918 736	38,2	967 011	40,2	223 761	9,3	
Kreisfreie Städte	a	446 383	7 549	1,7	438 834	174 880	39,9	160 029	36,5	36 014	8,2	
	b	115 268	921	0,8	114 347	40 892	35,8	46 133	40,3	11 035	9,7	
	c	561 651	8 470	1,5	553 181	215 772	39,0	206 162	37,3	47 049	8,5	
Landkreise	a	1 564 692	27 456	1,8	1 537 236	592 939	38,6	627 036	40,8	142 623	9,3	
	b	315 117	2 748	0,9	312 369	110 025	35,2	133 813	42,8	34 089	10,9	
	c	1 879 809	30 204	1,6	1 849 605	702 964	38,0	760 849	41,1	176 712	9,6	

1) a = ohne Briefwähler, b = Briefwähler, c = einschließlich Briefwähler.

Landkreise ohne und mit Briefwahl (Zweitstimmen)

Stimmen entfielen auf												Kreisfreie Stadt Landkreis
GRÜNE		REP		PDS		Die Tierschutzpartei		NPD		Sonstige		
Anzahl	%	Anzahl	%	Anzahl	%	Anzahl	%	Anzahl	%	Anzahl	%	
1 678	7,8	360	1,7	218	1,0	132	0,6	140	0,6	215	1,0	Kreisfreie Städte
286	5,7	61	1,2	45	0,9	45	0,9	27	0,5	49	1,0	Frankenthal (Pfalz)
1 964	7,4	421	1,6	263	1,0	177	0,7	167	0,6	264	1,0	
4 166	9,5	496	1,1	542	1,2	491	1,1	330	0,8	565	1,3	Kaiserslautern
957	11,1	71	0,8	121	1,4	88	1,0	26	0,3	115	1,3	
5 123	9,8	567	1,1	663	1,3	579	1,1	356	0,7	680	1,3	
2 320	12,1	148	0,8	270	1,4	172	0,9	113	0,6	233	1,2	Landau in der Pfalz
562	11,3	15	0,3	50	1,0	56	1,1	22	0,4	84	1,7	
2 882	11,9	163	0,7	320	1,3	228	0,9	135	0,6	317	1,3	
4 946	8,0	1 374	2,2	903	1,5	565	0,9	454	0,7	748	1,2	Ludwigshafen am Rhein
1 028	6,2	219	1,3	188	1,1	169	1,0	59	0,4	205	1,2	
5 974	7,7	1 593	2,0	1 091	1,4	734	0,9	513	0,7	953	1,2	
11 608	14,7	1 171	1,5	1 258	1,6	405	0,5	120	0,2	812	1,0	Mainz
3 387	14,0	186	0,8	371	1,5	151	0,6	31	0,1	295	1,2	
14 995	14,5	1 357	1,3	1 629	1,6	556	0,5	151	0,1	1 107	1,1	
2 805	10,6	319	1,2	300	1,1	194	0,7	89	0,3	284	1,1	Neustadt a. d. Weinstr.
647	9,6	53	0,8	57	0,9	63	0,9	14	0,2	81	1,2	
3 452	10,4	372	1,1	357	1,1	257	0,8	103	0,3	365	1,1	
1 074	5,2	933	4,5	264	1,3	202	1,0	78	0,4	233	1,1	Pirmasens
209	5,2	62	1,6	36	0,9	31	0,8	10	0,3	39	1,0	
1 283	5,2	995	4,0	300	1,2	233	0,9	88	0,4	272	1,1	
2 467	11,0	531	2,4	325	1,5	191	0,9	66	0,3	250	1,1	Speyer
526	9,4	83	1,5	76	1,4	44	0,8	3	0,1	79	1,4	
2 993	10,7	614	2,2	401	1,4	235	0,8	69	0,2	329	1,2	
2 813	8,0	530	1,5	474	1,3	335	1,0	183	0,5	396	1,1	Worms
527	6,6	82	1,0	83	1,0	88	1,1	22	0,3	110	1,4	
3 340	7,7	612	1,4	557	1,3	423	1,0	205	0,5	506	1,2	
1 218	6,9	261	1,5	257	1,5	205	1,2	150	0,8	334	1,9	Zweibrücken
230	7,3	12	0,4	46	1,5	31	1,0	17	0,5	69	2,2	
1 448	7,0	273	1,3	303	1,5	236	1,1	167	0,8	403	1,9	
4 811	7,7	650	1,0	590	0,9	542	0,9	399	0,6	694	1,1	Landkreise
975	7,2	133	1,0	127	0,9	156	1,1	58	0,4	178	1,3	Alzey-Worms
5 786	7,6	783	1,0	717	0,9	698	0,9	457	0,6	872	1,1	
5 960	8,9	912	1,4	656	1,0	615	0,9	353	0,5	744	1,1	Bad Dürkheim
1 339	7,5	191	1,1	164	0,9	202	1,1	80	0,4	262	1,5	
7 299	8,6	1 103	1,3	820	1,0	817	1,0	433	0,5	1 006	1,2	
2 747	7,2	549	1,4	439	1,1	413	1,1	407	1,1	382	1,0	Donnersbergkreis
506	6,8	96	1,3	80	1,1	86	1,1	41	0,5	127	1,7	
3 253	7,1	645	1,4	519	1,1	499	1,1	448	1,0	509	1,1	
4 080	6,9	1 180	2,0	472	0,8	469	0,8	410	0,7	868	1,5	Germersheim
868	6,6	193	1,5	89	0,7	147	1,1	73	0,6	237	1,8	
4 948	6,9	1 373	1,9	561	0,8	616	0,9	483	0,7	1 105	1,5	
3 710	6,6	769	1,4	514	0,9	550	1,0	459	0,8	836	1,5	Kaiserslautern
585	5,9	80	0,8	83	0,8	102	1,0	32	0,3	170	1,7	
4 295	6,5	849	1,3	597	0,9	652	1,0	491	0,7	1 006	1,5	
2 544	6,0	917	2,2	503	1,2	427	1,0	308	0,7	512	1,2	Kusel
339	6,5	67	1,3	57	1,1	76	1,5	29	0,6	69	1,3	
2 883	6,1	984	2,1	560	1,2	503	1,1	337	0,7	581	1,2	
4 700	8,2	529	0,9	572	1,0	587	1,0	431	0,8	739	1,3	Südliche Weinstraße
1 004	8,2	72	0,6	108	0,9	172	1,4	87	0,7	192	1,6	
5 704	8,2	601	0,9	680	1,0	759	1,1	518	0,7	931	1,3	
6 225	8,4	1 218	1,6	624	0,8	647	0,9	281	0,4	802	1,1	Ludwigshafen
1 338	6,6	221	1,1	151	0,7	238	1,2	50	0,2	252	1,2	
7 563	8,0	1 439	1,5	775	0,8	885	0,9	331	0,4	1 054	1,1	
9 988	10,1	869	0,9	1 056	1,1	712	0,7	281	0,3	861	0,9	Mainz-Bingen
2 208	8,9	181	0,7	244	1,0	215	0,9	41	0,2	259	1,0	
12 196	9,9	1 050	0,9	1 300	1,1	927	0,8	322	0,3	1 120	0,9	
3 185	5,7	1 200	2,2	517	0,9	593	1,1	339	0,6	733	1,3	Südwestpfalz
550	5,0	126	1,1	91	0,8	130	1,2	37	0,3	167	1,5	
3 735	5,6	1 326	2,0	608	0,9	723	1,1	376	0,6	900	1,4	
157 290	8,0	20 548	1,0	20 008	1,0	15 316	0,8	9 146	0,5	20 241	1,0	Rheinland-Pfalz
33 355	7,8	2 902	0,7	4 091	1,0	4 008	0,9	1 175	0,3	5 198	1,2	
190 645	7,9	23 450	1,0	24 099	1,0	19 324	0,8	10 321	0,4	25 439	1,1	
45 206	10,3	6 461	1,5	5 962	1,4	3 416	0,8	2 137	0,5	4 729	1,1	Kreisfreie Städte
11 365	9,9	903	0,8	1 390	1,2	966	0,8	297	0,3	1 366	1,2	
56 571	10,2	7 364	1,3	7 352	1,3	4 382	0,8	2 434	0,4	6 095	1,1	
112 084	7,3	14 087	0,9	14 046	0,9	11 900	0,8	7 009	0,5	15 512	1,0	Landkreise
21 990	7,0	1 999	0,6	2 701	0,9	3 042	1,0	878	0,3	3 832	1,2	
134 074	7,2	16 086	0,9	16 747	0,9	14 942	0,8	7 887	0,4	19 344	1,0	

13. Ergebnisse der verbandsfreien Gemeinden und Verbandsgemeinden (einschließlich Briefwahl)

	Seite		Seite
Landkreis Ahrweiler	92	Landkreis Daun	117
Landkreis Altenkirchen (Westerwald)	94	Landkreis Trier-Saarburg	118
Landkreis Bad Kreuznach	96	Landkreis Alzey-Worms	120
Landkreis Birkenfeld	98	Landkreis Bad Dürkheim	122
Landkreis Cochem-Zell	100	Donnersbergkreis	124
Landkreis Mayen-Koblenz	101	Landkreis Germersheim	126
Landkreis Neuwied	104	Landkreis Kaiserslautern	128
Rhein-Hunsrück-Kreis	106	Landkreis Kusel	130
Rhein-Lahn-Kreis	108	Landkreis Südliche Weinstraße	132
Westerwaldkreis	110	Landkreis Ludwigshafen	133
Landkreis Bernkastel-Wittlich	113	Landkreis Mainz-Bingen	137
Landkreis Bitburg-Prüm	115	Landkreis Südwestpfalz	140

13. Ergebnisse der verbandsfreien Gemeinden und Verbandsgemeinden (einschließlich Briefwahl)

	Bundestagswahl 2002				Vergleichszahlen						Differenz zur		
					Bundestagswahl 1998				Landtagswahl 2001		BW 98		LW 01
	Erststimmen		Zweitstimmen		Erststimmen		Zweitstimmen		Landesstimmen		Erst-	Zweit-	Landes-
	Anzahl	%	Anzahl	%	Anzahl	%	Anzahl	%	Anzahl	%	stimmen		
											% - Punkte		
Landkreis Ahrweiler													
Verbandsfreie Gemeinde Bad Neuenahr-Ahrweiler, Stadt													
Wahlberechtigte	21 181		21 181		20 648		20 648		20 799				
Wähler	17 349	81,9	17 349	81,9	17 625	85,4	17 625	85,4	12 628	60,7	-3,5	-3,5	21,2
ungültige Stimmen	401	2,3	255	1,5	362	2,1	203	1,2	205	1,6	0,2	0,3	-0,1
gültige Stimmen	16 948	97,7	17 094	98,5	17 263	97,9	17 422	98,8	12 423	98,4	-0,2	-0,3	0,1
SPD	6 225	36,7	4 953	29,0	5 811	33,7	5 423	31,1	4 282	34,5	3,0	-2,1	-5,5
CDU	8 850	52,2	8 472	49,6	9 167	53,1	8 582	49,3	5 785	46,6	-0,9	0,3	3,0
FDP	1 873	11,1	1 864	10,9	1 139	6,6	1 722	9,9	1 302	10,5	4,5	1,0	0,4
GRÜNE	-	-	1 335	7,8	757	4,4	925	5,3	550	4,4	-	2,5	3,4
REP	-	-	54	0,3	266	1,5	131	0,8	162	1,3	-	-0,5	-1,0
PDS	-	-	141	0,8	-	-	126	0,7	-	-	-	0,1	-
Die Tierschutzpartei	-	-	103	0,6	-	-	74	0,4	93	0,7	-	0,2	-0,1
PBC	-	-	22	0,1	34	0,2	22	0,1	16	0,1	-	0,0	0,0
ödp	-	-	26	0,2	89	0,5	35	0,2	31	0,2	-	0,0	0,0
NPD	-	-	40	0,2	-	-	27	0,2	46	0,4	-	0,0	-0,2
Schill	-	-	84	0,5	-	-	-	-	-	-	-	-	-
Sonstige	-	-	-	-	-	-	355	2,0	156	1,3	-	-	-
Verbandsfreie Gemeinde Remagen, Stadt													
Wahlberechtigte	11 679		11 679		11 615		11 615		11 494				
Wähler	9 532	81,6	9 532	81,6	9 830	84,6	9 830	84,6	6 363	55,4	-3,0	-3,0	26,2
ungültige Stimmen	196	2,1	129	1,4	198	2,0	120	1,2	95	1,5	0,1	0,2	-0,1
gültige Stimmen	9 336	97,9	9 403	98,6	9 632	98,0	9 710	98,8	6 268	98,5	-0,1	-0,2	0,1
SPD	4 135	44,3	3 223	34,3	3 762	39,1	3 540	36,5	2 542	40,6	5,2	-2,2	-6,3
CDU	4 241	45,4	3 997	42,5	4 417	45,9	4 047	41,7	2 515	40,1	-0,5	0,8	2,4
FDP	960	10,3	1 020	10,8	569	5,9	944	9,7	521	8,3	4,4	1,1	2,5
GRÜNE	-	-	875	9,3	661	6,9	699	7,2	408	6,5	-	2,1	2,8
REP	-	-	36	0,4	167	1,7	105	1,1	125	2,0	-	-0,7	-1,6
PDS	-	-	107	1,1	-	-	112	1,2	-	-	-	-0,1	-
Die Tierschutzpartei	-	-	59	0,6	-	-	38	0,4	59	0,9	-	0,2	-0,3
PBC	-	-	15	0,2	14	0,1	6	0,1	7	0,1	-	0,1	0,1
ödp	-	-	12	0,1	42	0,4	17	0,2	14	0,2	-	-0,1	-0,1
NPD	-	-	19	0,2	-	-	13	0,1	11	0,2	-	0,1	0,0
Schill	-	-	40	0,4	-	-	-	-	-	-	-	-	-
Sonstige	-	-	-	-	-	-	189	1,9	66	1,1	-	-	-
Verbandsfreie Gemeinde Sinzig, Stadt													
Wahlberechtigte	12 895		12 895		12 497		12 497		12 755				
Wähler	10 360	80,3	10 360	80,3	10 475	83,8	10 475	83,8	7 168	56,2	-3,5	-3,5	24,1
ungültige Stimmen	245	2,4	141	1,4	224	2,1	120	1,1	122	1,7	0,3	0,3	-0,3
gültige Stimmen	10 115	97,6	10 219	98,6	10 251	97,9	10 355	98,9	7 046	98,3	-0,3	-0,3	0,3
SPD	4 217	41,7	3 292	32,2	4 028	39,3	3 684	35,6	2 728	38,7	2,4	-3,4	-6,5
CDU	4 512	44,6	4 503	44,1	4 594	44,8	4 515	43,6	2 806	39,8	-0,2	0,5	4,3
FDP	1 386	13,7	1 046	10,2	796	7,8	854	8,2	682	9,7	5,9	2,0	0,5
GRÜNE	-	-	1 056	10,3	574	5,6	814	7,9	499	7,1	-	2,4	3,2
REP	-	-	52	0,5	179	1,7	127	1,2	147	2,1	-	-0,7	-1,6
PDS	-	-	86	0,8	-	-	93	0,9	-	-	-	-0,1	-
Die Tierschutzpartei	-	-	67	0,7	-	-	24	0,2	59	0,8	-	0,5	-0,1
PBC	-	-	11	0,1	25	0,2	13	0,1	8	0,1	-	0,0	0,0
ödp	-	-	19	0,2	55	0,5	24	0,2	22	0,3	-	0,0	-0,1
NPD	-	-	25	0,2	-	-	26	0,3	14	0,2	-	-0,1	0,0
Schill	-	-	62	0,6	-	-	-	-	-	-	-	-	-
Sonstige	-	-	-	-	-	-	181	1,7	81	1,1	-	-	-
Verbandsfreie Gemeinde Grafschaft													
Wahlberechtigte	8 200		8 200		7 664		7 664		7 948				
Wähler	6 958	84,9	6 958	84,9	6 645	86,7	6 645	86,7	4 645	58,4	-1,8	-1,8	26,5
ungültige Stimmen	123	1,8	75	1,1	153	2,3	90	1,4	82	1,8	-0,5	-0,3	-0,7
gültige Stimmen	6 835	98,2	6 883	98,9	6 492	97,7	6 555	98,6	4 563	98,2	0,5	0,3	0,7
SPD	2 584	37,8	2 022	29,4	2 359	36,3	2 169	33,1	1 559	34,2	1,5	-3,7	-4,8
CDU	3 425	50,1	3 183	46,2	3 310	51,0	3 045	46,5	1 980	43,4	-0,9	-0,3	2,8
FDP	826	12,1	875	12,7	424	6,5	663	10,1	524	11,5	5,6	2,6	1,2
GRÜNE	-	-	561	8,2	287	4,4	393	6,0	276	6,0	-	2,2	2,2
REP	-	-	29	0,4	67	1,0	47	0,7	74	1,6	-	-0,3	-1,2
PDS	-	-	67	1,0	-	-	69	1,1	-	-	-	-0,1	-
Die Tierschutzpartei	-	-	52	0,8	-	-	27	0,4	44	1,0	-	0,4	-0,2
PBC	-	-	18	0,3	15	0,2	8	0,1	8	0,2	-	0,2	0,1
ödp	-	-	12	0,2	30	0,5	15	0,2	14	0,3	-	0,0	-0,1
NPD	-	-	23	0,3	-	-	11	0,2	13	0,3	-	0,1	0,0
Schill	-	-	41	0,6	-	-	-	-	-	-	-	-	-
Sonstige	-	-	-	-	-	-	108	1,6	71	1,6	-	-	-

noch: 13. Ergebnisse der verbandsfreien Gemeinden und Verbandsgemeinden
(einschließlich Briefwahl)

	Bundestagswahl 2002				Vergleichszahlen						Differenz zur		
					Bundestagswahl 1998				Landtagswahl 2001		BW 98		LW 01
	Erststimmen		Zweitstimmen		Erststimmen		Zweitstimmen		Landesstimmen		Erst-	Zweit-	Landes-
	Anzahl	%	Anzahl	%	Anzahl	%	Anzahl	%	Anzahl	%	% - Punkte		
Verbandsgemeinde Adenau													
Wahlberechtigte	11 331		11 331		11 210		11 210		11 209				
Wähler	9 247	81,6	9 247	81,6	9 383	83,7	9 383	83,7	6 952	62,0	- 2,1	- 2,1	19,6
ungültige Stimmen	281	3,0	162	1,8	298	3,2	180	1,9	163	2,3	- 0,2	- 0,1	- 0,5
gültige Stimmen	8 966	97,0	9 085	98,2	9 085	96,8	9 203	98,1	6 789	97,7	0,2	0,1	0,5
SPD	2 576	28,7	1 979	21,8	2 345	25,8	2 269	24,7	1 807	26,6	2,9	- 2,9	- 4,8
CDU	5 418	60,4	5 221	57,5	5 504	60,6	5 305	57,6	3 726	54,9	- 0,2	- 0,1	2,6
FDP	972	10,8	1 044	11,5	559	6,2	815	8,9	722	10,6	4,6	2,6	0,9
GRÜNE	-	-	567	6,2	253	2,8	399	4,3	227	3,3	-	1,9	2,9
REP	-	-	33	0,4	107	1,2	73	0,8	70	1,0	-	- 0,4	- 0,6
PDS	-	-	58	0,6	-	-	49	0,5	-	-	-	0,1	-
Die Tierschutzpartei	-	-	46	0,5	-	-	31	0,3	49	0,7	-	0,2	- 0,2
PBC	-	-	11	0,1	15	0,2	6	0,1	7	0,1	-	0,0	0,0
ödp	-	-	78	0,9	302	3,3	99	1,1	117	1,7	-	- 0,2	- 0,8
NPD	-	-	20	0,2	-	-	6	0,1	21	0,3	-	0,1	- 0,1
Schill	-	-	28	0,3	-	-	-	-	-	-	-	-	-
Sonstige	-	-	-	-	-	-	151	1,6	43	0,6	-	-	-
Verbandsgemeinde Altenahr													
Wahlberechtigte	8 915		8 915		8 800		8 800		8 883				
Wähler	7 536	84,5	7 536	84,5	7 673	87,2	7 673	87,2	5 704	64,2	- 2,7	- 2,7	20,3
ungültige Stimmen	184	2,4	106	1,4	201	2,6	125	1,6	130	2,3	- 0,2	- 0,2	- 0,9
gültige Stimmen	7 352	97,6	7 430	98,6	7 472	97,4	7 548	98,4	5 574	97,7	0,2	0,2	0,9
SPD	2 378	32,3	1 905	25,6	2 220	29,7	2 122	28,1	1 698	30,5	2,6	- 2,5	- 4,9
CDU	4 293	58,4	4 070	54,8	4 411	59,0	4 138	54,8	2 869	51,5	- 0,6	0,0	3,3
FDP	681	9,3	766	10,3	418	5,6	635	8,4	533	9,6	3,7	1,9	0,7
GRÜNE	-	-	490	6,6	266	3,6	384	5,1	280	5,0	-	1,5	1,6
REP	-	-	17	0,2	80	1,1	50	0,7	59	1,1	-	- 0,5	- 0,9
PDS	-	-	53	0,7	-	-	76	1,0	-	-	-	- 0,3	-
Die Tierschutzpartei	-	-	45	0,6	-	-	15	0,2	33	0,6	-	0,4	0,0
PBC	-	-	7	0,1	19	0,3	5	0,1	5	0,1	-	0,0	0,0
ödp	-	-	16	0,2	58	0,8	19	0,3	27	0,5	-	- 0,1	- 0,3
NPD	-	-	24	0,3	-	-	4	0,1	23	0,4	-	0,2	- 0,1
Schill	-	-	37	0,5	-	-	-	-	-	-	-	-	-
Sonstige	-	-	-	-	-	-	100	1,3	47	0,8	-	-	-
Verbandsgemeinde Bad Breisig													
Wahlberechtigte	9 879		9 879		9 532		9 532		9 664				
Wähler	7 759	78,5	7 759	78,5	7 907	83,0	7 907	83,0	5 475	56,7	- 4,5	- 4,5	21,8
ungültige Stimmen	163	2,1	84	1,1	131	1,7	86	1,1	73	1,3	0,4	0,0	- 0,2
gültige Stimmen	7 596	97,9	7 675	98,9	7 776	98,3	7 821	98,9	5 402	98,7	- 0,4	0,0	0,2
SPD	3 133	41,2	2 513	32,7	3 084	39,7	2 829	36,2	2 034	37,7	1,5	- 3,5	- 5,0
CDU	3 583	47,2	3 412	44,5	3 764	48,4	3 588	45,9	2 318	42,9	- 1,2	- 1,4	1,6
FDP	880	11,6	933	12,2	444	5,7	659	8,4	542	10,0	5,9	3,8	2,2
GRÜNE	-	-	567	7,4	259	3,3	341	4,4	204	3,8	-	3,0	3,6
REP	-	-	56	0,7	183	2,4	114	1,5	102	1,9	-	- 0,8	- 1,2
PDS	-	-	57	0,7	-	-	68	0,9	-	-	-	- 0,2	-
Die Tierschutzpartei	-	-	55	0,7	-	-	38	0,5	45	0,8	-	0,2	- 0,1
PBC	-	-	8	0,1	11	0,1	7	0,1	6	0,1	-	0,0	0,0
ödp	-	-	6	0,1	31	0,4	7	0,1	7	0,1	-	0,0	0,0
NPD	-	-	21	0,3	-	-	11	0,1	16	0,3	-	0,2	0,0
Schill	-	-	47	0,6	-	-	-	-	-	-	-	-	-
Sonstige	-	-	-	-	-	-	159	2,0	128	2,4	-	-	-
Verbandsgemeinde Brohlthal													
Wahlberechtigte	14 311		14 311		13 832		13 832		14 050				
Wähler	11 352	79,3	11 352	79,3	11 440	82,7	11 440	82,7	7 933	56,5	- 3,4	- 3,4	22,8
ungültige Stimmen	274	2,4	166	1,5	277	2,4	144	1,3	148	1,9	0,0	0,2	- 0,4
gültige Stimmen	11 078	97,6	11 186	98,5	11 163	97,6	11 296	98,7	7 785	98,1	0,0	- 0,2	0,4
SPD	4 336	39,1	3 407	30,5	4 328	38,8	3 940	34,9	2 932	37,7	0,3	- 4,4	- 7,2
CDU	5 679	51,3	5 516	49,3	5 715	51,2	5 468	48,4	3 449	44,3	0,1	0,9	5,0
FDP	1 063	9,6	1 126	10,1	492	4,4	848	7,5	653	8,4	5,2	2,6	1,7
GRÜNE	-	-	795	7,1	388	3,5	604	5,3	335	4,3	-	1,8	2,8
REP	-	-	55	0,5	151	1,4	112	1,0	110	1,4	-	- 0,5	- 0,9
PDS	-	-	93	0,8	-	-	79	0,7	-	-	-	0,1	-
Die Tierschutzpartei	-	-	85	0,8	-	-	35	0,3	46	0,6	-	0,5	0,2
PBC	-	-	12	0,1	26	0,2	18	0,2	8	0,1	-	- 0,1	0,0
ödp	-	-	18	0,2	63	0,6	19	0,2	18	0,2	-	0,0	0,0
NPD	-	-	34	0,3	-	-	17	0,2	23	0,3	-	0,1	0,0
Schill	-	-	45	0,4	-	-	-	-	-	-	-	-	-
Sonstige	-	-	-	-	-	-	156	1,4	211	2,7	-	-	-

noch: 13. Ergebnisse der verbandsfreien Gemeinden und Verbandsgemeinden
(einschließlich Briefwahl)

	Bundestagswahl 2002				Vergleichszahlen						Differenz zur		
					Bundestagswahl 1998				Landtagswahl 2001		BW 98		LW 01
	Erststimmen		Zweitstimmen		Erststimmen		Zweitstimmen		Landesstimmen		Erst-	Zweit-	Landes-
	Anzahl	%	Anzahl	%	Anzahl	%	Anzahl	%	Anzahl	%	% - Punkte		
Landkreis Altenkirchen (Westerwald)													
Verbandsfreie Gemeinde Herdorf, Stadt													
Wahlberechtigte	5 535		5 535		5 584		5 584		5 531				
Wähler	4 433	80,1	4 433	80,1	4 680	83,8	4 680	83,8	3 105	56,1	- 3,7	- 3,7	24,0
ungültige Stimmen	63	1,4	54	1,2	60	1,3	45	1,0	61	2,0	0,1	0,2	- 0,8
gültige Stimmen	4 370	98,6	4 379	98,8	4 620	98,7	4 635	99,0	3 044	98,0	- 0,1	- 0,2	0,8
SPD	2 026	46,4	1 767	40,4	2 289	49,5	2 199	47,4	1 238	40,7	- 3,1	- 7,0	- 0,3
CDU	1 890	43,2	1 828	41,7	1 889	40,9	1 764	38,1	1 244	40,9	2,3	3,6	0,8
FDP	245	5,6	338	7,7	94	2,0	209	4,5	303	10,0	3,6	3,2	- 2,3
GRÜNE	140	3,2	281	6,4	194	4,2	218	4,7	136	4,5	- 1,0	1,7	1,9
REP	-	-	29	0,7	92	2,0	62	1,3	46	1,5	-	- 0,6	- 0,8
PDS	42	1,0	49	1,1	35	0,8	49	1,1	-	-	0,2	0,0	-
Die Tierschutzpartei	-	-	33	0,8	-	-	19	0,4	19	0,6	-	0,4	0,2
PBC	27	0,6	11	0,3	12	0,3	6	0,1	9	0,3	0,3	0,2	0,0
ödp	-	-	4	0,1	15	0,3	7	0,2	4	0,1	-	- 0,1	0,0
NPD	-	-	11	0,3	-	-	16	0,3	21	0,7	-	0,0	- 0,4
Schill	-	-	28	0,6	-	-	-	-	-	-	-	-	-
Sonstige	-	-	-	-	-	-	86	1,9	24	0,8	-	-	-
Verbandsgemeinde Altenkirchen (Westerwald)													
Wahlberechtigte	17 692		17 692		16 986		16 986		17 320				
Wähler	13 830	78,2	13 830	78,2	13 984	82,3	13 984	82,3	10 765	62,2	- 4,1	- 4,1	16,0
ungültige Stimmen	225	1,6	209	1,5	201	1,4	153	1,1	203	1,9	0,2	0,4	- 0,4
gültige Stimmen	13 605	98,4	13 621	98,5	13 783	98,6	13 831	98,9	10 562	98,1	- 0,2	- 0,4	0,4
SPD	7 198	52,9	5 911	43,4	7 013	50,9	6 512	47,1	5 231	49,5	2,0	- 3,7	- 6,1
CDU	4 797	35,3	4 683	34,4	5 147	37,3	4 644	33,6	3 227	30,6	- 2,0	0,8	3,8
FDP	809	5,9	1 296	9,5	507	3,7	1 083	7,8	1 094	10,4	2,2	1,7	- 0,9
GRÜNE	516	3,8	1 153	8,5	707	5,1	904	6,5	593	5,6	- 1,3	2,0	2,9
REP	-	-	81	0,6	163	1,2	143	1,0	117	1,1	-	- 0,4	- 0,5
PDS	114	0,8	134	1,0	112	0,8	121	0,9	-	-	0,0	0,1	-
Die Tierschutzpartei	-	-	103	0,8	-	-	46	0,3	72	0,7	-	0,5	0,1
PBC	171	1,3	151	1,1	99	0,7	80	0,6	87	0,8	0,6	0,5	0,3
ödp	-	-	9	0,1	35	0,3	14	0,1	11	0,1	-	0,0	0,0
NPD	-	-	25	0,2	-	-	13	0,1	18	0,2	-	0,1	0,0
Schill	-	-	75	0,6	-	-	-	-	-	-	-	-	-
Sonstige	-	-	-	-	-	-	271	2,0	112	1,1	-	-	-
Verbandsgemeinde Betzdorf													
Wahlberechtigte	11 816		11 816		11 882		11 882		11 804				
Wähler	9 457	80,0	9 457	80,0	9 869	83,1	9 869	83,1	7 276	61,6	- 3,1	- 3,1	18,4
ungültige Stimmen	153	1,6	114	1,2	159	1,6	101	1,0	109	1,5	0,0	0,2	- 0,3
gültige Stimmen	9 304	98,4	9 343	98,8	9 710	98,4	9 768	99,0	7 167	98,5	0,0	- 0,2	0,3
SPD	3 962	42,6	3 366	36,0	4 137	42,6	3 954	40,5	2 779	38,8	0,0	- 4,5	- 2,8
CDU	4 426	47,6	4 274	45,7	4 638	47,8	4 286	43,9	3 082	43,0	- 0,2	1,8	2,7
FDP	482	5,2	726	7,8	277	2,9	576	5,9	635	8,9	2,3	1,9	- 1,1
GRÜNE	285	3,1	641	6,9	367	3,8	469	4,8	300	4,2	- 0,7	2,1	2,7
REP	-	-	44	0,5	144	1,5	130	1,3	99	1,4	-	- 0,8	- 0,9
PDS	84	0,9	82	0,9	87	0,9	93	1,0	-	-	0,0	- 0,1	-
Die Tierschutzpartei	-	-	72	0,8	-	-	31	0,3	57	0,8	-	0,5	0,0
PBC	65	0,7	48	0,5	34	0,4	18	0,2	32	0,4	0,3	0,3	0,1
ödp	-	-	11	0,1	26	0,3	8	0,1	13	0,2	-	0,0	- 0,1
NPD	-	-	25	0,3	-	-	16	0,2	35	0,5	-	0,1	- 0,2
Schill	-	-	54	0,6	-	-	-	-	-	-	-	-	-
Sonstige	-	-	-	-	-	-	187	1,9	135	1,9	-	-	-
Verbandsgemeinde Daaden													
Wahlberechtigte	9 235		9 235		9 157		9 157		9 195				
Wähler	7 085	76,7	7 085	76,7	7 207	78,7	7 207	78,7	5 267	57,3	- 2,0	- 2,0	19,4
ungültige Stimmen	149	2,1	133	1,9	157	2,2	88	1,2	105	2,0	- 0,1	0,7	- 0,1
gültige Stimmen	6 936	97,9	6 952	98,1	7 050	97,8	7 119	98,8	5 162	98,0	0,1	- 0,7	0,1
SPD	3 763	54,3	3 283	47,2	3 917	55,6	3 732	52,4	2 356	45,6	- 1,3	- 5,2	1,6
CDU	2 142	30,9	2 109	30,3	2 174	30,8	1 936	27,2	1 014	19,6	0,1	3,1	10,7
FDP	610	8,8	820	11,8	357	5,1	625	8,8	1 271	24,6	3,7	3,0	- 12,8
GRÜNE	142	2,0	373	5,4	234	3,3	286	4,0	148	2,9	- 1,3	1,4	2,5
REP	-	-	25	0,4	113	1,6	90	1,3	71	1,4	-	- 0,9	- 1,0
PDS	60	0,9	62	0,9	64	0,9	62	0,9	-	-	0,0	0,0	-
Die Tierschutzpartei	-	-	47	0,7	-	-	25	0,4	33	0,6	-	0,3	0,1
PBC	219	3,2	184	2,6	172	2,4	169	2,4	92	1,8	0,8	0,2	0,8
ödp	-	-	5	0,1	19	0,3	6	0,1	8	0,2	-	0,0	- 0,1
NPD	-	-	27	0,4	-	-	26	0,4	27	0,5	-	0,0	- 0,1
Schill	-	-	17	0,2	-	-	-	-	-	-	-	-	-
Sonstige	-	-	-	-	-	-	162	2,3	142	2,8	-	-	-

noch: 13. Ergebnisse der verbandsfreien Gemeinden und Verbandsgemeinden
(einschließlich Briefwahl)

	Bundestagswahl 2002				Vergleichszahlen						Differenz zur			
					Bundestagswahl 1998				Landtagswahl 2001		BW 98		LW 01	
	Erststimmen		Zweitstimmen		Erststimmen		Zweitstimmen		Landesstimmen		Erst-	Zweit-	Landes-	
	Anzahl	%	Anzahl	%	Anzahl	%	Anzahl	%	Anzahl	%	% - Punkte			
Verbandsgemeinde Flammersfeld														
Wahlberechtigte	9 138		9 138		8 695		8 695		8 950					
Wähler	7 344	80,4	7 344	80,4	7 288	83,8	7 288	83,8	5 643	63,1	- 3,4	- 3,4	17,3	
ungültige Stimmen	118	1,6	117	1,6	126	1,7	89	1,2	104	1,8	- 0,1	0,4	- 0,2	
gültige Stimmen	7 226	98,4	7 227	98,4	7 162	98,3	7 199	98,8	5 539	98,2	0,1	- 0,4	0,2	
SPD	2 880	39,9	2 397	33,2	2 780	38,8	2 597	36,1	2 190	39,5	1,1	- 2,9	- 6,3	
CDU	3 484	48,2	3 252	45,0	3 576	49,9	3 217	44,7	2 337	42,2	- 1,7	0,3	2,8	
FDP	515	7,1	789	10,9	250	3,5	562	7,8	540	9,7	3,6	3,1	1,2	
GRÜNE	249	3,4	541	7,5	377	5,3	467	6,5	267	4,8	- 1,9	1,0	2,7	
REP	-	-	42	0,6	94	1,3	79	1,1	75	1,4	-	- 0,5	- 0,8	
PDS	59	0,8	71	1,0	55	0,8	72	1,0	-	-	0,0	0,0	-	
Die Tierschutzpartei	-	-	54	0,7	-	-	24	0,3	38	0,7	-	0,4	0,0	
PBC	39	0,5	21	0,3	12	0,2	12	0,2	19	0,3	0,3	0,1	0,0	
ödp	-	-	8	0,1	18	0,3	5	0,1	9	0,2	-	0,0	- 0,1	
NPD	-	-	13	0,2	-	-	10	0,1	25	0,5	-	0,1	- 0,3	
Schill	-	-	39	0,5	-	-	-	-	-	-	-	-	-	
Sonstige	-	-	-	-	-	-	154	2,1	39	0,7	-	-	-	
Verbandsgemeinde Gebhardshain														
Wahlberechtigte	8 529		8 529		8 339		8 339		8 441					
Wähler	7 220	84,7	7 220	84,7	7 335	88,0	7 335	88,0	5 722	67,8	- 3,3	- 3,3	16,9	
ungültige Stimmen	117	1,6	94	1,3	103	1,4	81	1,1	127	2,2	0,2	0,2	- 0,9	
gültige Stimmen	7 103	98,4	7 126	98,7	7 232	98,6	7 254	98,9	5 595	97,8	- 0,2	- 0,2	0,9	
SPD	2 309	32,5	1 905	26,7	2 525	34,9	2 372	32,7	1 639	29,3	- 2,4	- 6,0	- 2,6	
CDU	4 245	59,8	4 140	58,1	4 168	57,6	3 894	53,7	2 910	52,0	2,2	4,4	6,1	
FDP	330	4,6	545	7,6	172	2,4	397	5,5	642	11,5	2,2	2,1	- 3,9	
GRÜNE	125	1,8	329	4,6	163	2,3	260	3,6	155	2,8	- 0,5	1,0	1,8	
REP	-	-	31	0,4	114	1,6	105	1,4	73	1,3	-	- 1,0	- 0,9	
PDS	64	0,9	55	0,8	54	0,7	60	0,8	-	-	0,2	0,0	-	
Die Tierschutzpartei	-	-	34	0,5	-	-	17	0,2	31	0,6	-	0,3	- 0,1	
PBC	30	0,4	22	0,3	24	0,3	8	0,1	8	0,1	0,1	0,2	0,2	
ödp	-	-	4	0,1	12	0,2	6	0,1	7	0,1	-	0,0	0,0	
NPD	-	-	15	0,2	-	-	9	0,1	16	0,3	-	0,1	- 0,1	
Schill	-	-	46	0,6	-	-	-	-	-	-	-	-	-	
Sonstige	-	-	-	-	-	-	126	1,7	114	2,0	-	-	-	
Verbandsgemeinde Hamm (Sieg)														
Wahlberechtigte	9 401		9 401		9 181		9 181		9 282					
Wähler	7 286	77,5	7 286	77,5	7 585	82,6	7 585	82,6	5 289	57,0	- 5,1	- 5,1	20,5	
ungültige Stimmen	137	1,9	138	1,9	132	1,7	106	1,4	78	1,5	0,2	0,5	0,4	
gültige Stimmen	7 149	98,1	7 148	98,1	7 453	98,3	7 479	98,6	5 211	98,5	- 0,2	- 0,5	- 0,4	
SPD	3 825	53,5	3 294	46,1	3 991	53,5	3 715	49,7	2 693	51,7	0,0	- 3,6	- 5,6	
CDU	2 510	35,1	2 420	33,9	2 712	36,4	2 472	33,1	1 556	29,9	- 1,3	0,8	4,0	
FDP	466	6,5	656	9,2	203	2,7	440	5,9	462	8,9	3,8	3,3	0,3	
GRÜNE	183	2,6	467	6,5	272	3,6	394	5,3	218	4,2	- 1,0	1,2	2,3	
REP	-	-	45	0,6	133	1,8	110	1,5	124	2,4	-	- 0,9	- 1,8	
PDS	67	0,9	71	1,0	86	1,2	89	1,2	-	-	- 0,3	- 0,2	-	
Die Tierschutzpartei	-	-	50	0,7	-	-	19	0,3	31	0,6	-	0,4	0,1	
PBC	98	1,4	80	1,1	41	0,6	43	0,6	48	0,9	0,8	0,5	0,2	
ödp	-	-	7	0,1	15	0,2	5	0,1	3	0,1	-	0,0	0,0	
NPD	-	-	21	0,3	-	-	3	0,0	12	0,2	-	0,3	0,1	
Schill	-	-	37	0,5	-	-	-	-	-	-	-	-	-	
Sonstige	-	-	-	-	-	-	189	2,5	64	1,2	-	-	-	
Verbandsgemeinde Kirchen (Sieg)														
Wahlberechtigte	19 593		19 593		19 737		19 737		19 467					
Wähler	16 034	81,8	16 034	81,8	16 816	85,2	16 816	85,2	11 544	59,3	- 3,4	- 3,4	22,5	
ungültige Stimmen	224	1,4	191	1,2	237	1,4	178	1,1	282	2,4	0,0	0,1	- 1,2	
gültige Stimmen	15 810	98,6	15 843	98,8	16 579	98,6	16 638	98,9	11 262	97,6	0,0	- 0,1	1,2	
SPD	7 084	44,8	5 982	37,8	7 448	44,9	7 122	42,8	4 530	40,2	- 0,1	- 5,0	- 2,4	
CDU	7 321	46,3	7 176	45,3	7 626	46,0	7 000	42,1	5 156	45,8	0,3	3,2	- 0,5	
FDP	797	5,0	1 281	8,1	427	2,6	954	5,7	762	6,8	2,4	2,4	1,3	
GRÜNE	412	2,6	978	6,2	585	3,5	801	4,8	454	4,0	- 0,9	1,4	2,2	
REP	-	-	67	0,4	284	1,7	228	1,4	137	1,2	-	- 1,0	- 0,8	
PDS	104	0,7	91	0,6	107	0,6	116	0,7	-	-	0,1	- 0,1	-	
Die Tierschutzpartei	-	-	77	0,5	-	-	57	0,3	60	0,5	-	0,2	0,0	
PBC	92	0,6	72	0,5	55	0,3	43	0,3	32	0,3	0,3	0,2	0,2	
ödp	-	-	15	0,1	47	0,3	31	0,2	27	0,2	-	- 0,1	- 0,1	
NPD	-	-	34	0,2	-	-	20	0,1	27	0,2	-	0,1	0,0	
Schill	-	-	70	0,4	-	-	-	-	-	-	-	-	-	
Sonstige	-	-	-	-	-	-	266	1,6	77	0,7	-	-	-	

noch: 13. Ergebnisse der verbandsfreien Gemeinden und Verbandsgemeinden
(einschließlich Briefwahl)

	Bundestagswahl 2002				Vergleichszahlen						Differenz zur		
											BW 98		LW 01
	Erststimmen		Zweitstimmen		Erststimmen		Zweitstimmen		Landesstimmen		Erst-	Zweit-	Landes-
	Anzahl	%	Anzahl	%	Anzahl	%	Anzahl	%	Anzahl	%	stimmen	stimmen	%-Punkte
Verbandsgemeinde Wissen													
Wahlberechtigte	12 170		12 170		11 962		11 962		12 051				
Wähler	9 659	79,4	9 659	79,4	9 976	83,4	9 976	83,4	7 130	59,2	-4,0	-4,0	20,2
ungültige Stimmen	132	1,4	104	1,1	139	1,4	119	1,2	111	1,6	0,0	-0,1	-0,5
gültige Stimmen	9 527	98,6	9 555	98,9	9 837	98,6	9 857	98,8	7 019	98,4	0,0	0,1	0,5
SPD	3 867	40,6	3 290	34,4	4 056	41,2	3 810	38,7	2 497	35,6	-0,6	-4,3	-1,2
CDU	4 804	50,4	4 628	48,4	4 959	50,4	4 618	46,8	3 352	47,8	0,0	1,6	0,6
FDP	490	5,1	825	8,6	233	2,4	549	5,6	645	9,2	2,7	3,0	-0,6
GRÜNE	255	2,7	552	5,8	357	3,6	477	4,8	228	3,2	-0,9	1,0	2,6
REP	-	-	40	0,4	115	1,2	85	0,9	82	1,2	-	-0,5	-0,8
PDS	66	0,7	72	0,8	71	0,7	94	1,0	-	-	0,0	-0,2	-
Die Tierschutzpartei	-	-	54	0,6	-	-	35	0,4	34	0,5	-	0,2	0,1
PBC	45	0,5	24	0,3	21	0,2	16	0,2	21	0,3	0,3	0,1	0,0
ödp	-	-	6	0,1	25	0,3	13	0,1	21	0,3	-	0,0	-0,2
NPD	-	-	27	0,3	-	-	11	0,1	23	0,3	-	0,2	0,0
Schill	-	-	37	0,4	-	-	-	-	-	-	-	-	-
Sonstige	-	-	-	-	-	-	149	1,5	116	1,7	-	-	-
Landkreis Bad Kreuznach													
Verbandsfreie Gemeinde Bad Kreuznach, Stadt													
Wahlberechtigte	30 891		30 891		31 234		31 234		30 837				
Wähler	22 581	73,1	22 581	73,1	24 200	77,5	24 200	77,5	16 639	54,0	-4,4	-4,4	19,1
ungültige Stimmen	524	2,3	365	1,6	418	1,7	283	1,2	388	2,3	0,6	0,4	-0,7
gültige Stimmen	22 057	97,7	22 216	98,4	23 782	98,3	23 917	98,8	16 251	97,7	-0,6	-0,4	0,7
SPD	9 748	44,2	8 622	38,8	10 079	42,4	9 917	41,5	7 388	45,5	1,8	-2,7	-6,7
CDU	9 211	41,8	8 438	38,0	10 549	44,4	9 014	37,7	5 411	33,3	-2,6	0,3	4,7
FDP	1 481	6,7	2 185	9,8	666	2,8	1 818	7,6	1 599	9,8	3,9	2,2	0,0
GRÜNE	1 107	5,0	2 099	9,4	1 252	5,3	1 622	6,8	1 134	7,0	-0,3	2,6	2,4
REP	-	-	120	0,5	516	2,2	400	1,7	223	1,4	-	-1,2	-0,9
PDS	445	2,0	318	1,4	285	1,2	334	1,4	-	-	0,8	0,0	-
Die Tierschutzpartei	-	-	149	0,7	-	-	101	0,4	134	0,8	-	0,3	-0,1
PBC	-	-	57	0,3	-	-	44	0,2	52	0,3	-	0,1	0,0
ödp	-	-	39	0,2	-	-	36	0,2	42	0,3	-	0,0	-0,1
NPD	-	-	83	0,4	-	-	43	0,2	131	0,8	-	0,2	-0,4
Schill	-	-	106	0,5	-	-	-	-	-	-	-	-	-
Jansen	65	0,3	-	-	26	0,1	-	-	-	-	0,2	-	-
Sonstige	-	-	-	-	409	1,7	588	2,5	137	0,8	-	-	-
Verbandsfreie Gemeinde Kirn, Stadt													
Wahlberechtigte	7 007		7 007		7 145		7 145		7 013				
Wähler	5 129	73,2	5 129	73,2	5 787	81,0	5 787	81,0	4 167	59,4	-7,8	-7,8	13,8
ungültige Stimmen	167	3,3	103	2,0	126	2,2	102	1,8	133	3,2	1,1	0,2	-1,2
gültige Stimmen	4 962	96,7	5 026	98,0	5 661	97,8	5 685	98,2	4 034	96,8	-1,1	-0,2	1,2
SPD	2 562	51,6	2 332	46,4	2 947	52,1	2 872	50,5	2 188	54,2	-0,5	-4,1	-7,8
CDU	1 874	37,8	1 794	35,7	2 257	39,9	1 949	34,3	1 220	30,2	-2,1	1,4	5,5
FDP	279	5,6	428	8,5	94	1,7	338	5,9	306	7,6	3,9	2,6	0,9
GRÜNE	161	3,2	289	5,8	151	2,7	220	3,9	114	2,8	0,5	1,9	3,0
REP	-	-	53	1,1	127	2,2	115	2,0	100	2,5	-	-0,9	-1,4
PDS	70	1,4	35	0,7	42	0,7	45	0,8	-	-	0,7	-0,1	-
Die Tierschutzpartei	-	-	38	0,8	-	-	28	0,5	34	0,8	-	0,3	0,0
PBC	-	-	3	0,1	-	-	6	0,1	7	0,2	-	0,0	-0,1
ödp	-	-	3	0,1	-	-	4	0,1	5	0,1	-	0,0	0,0
NPD	-	-	28	0,6	-	-	6	0,1	27	0,7	-	0,5	-0,1
Schill	-	-	23	0,5	-	-	-	-	-	-	-	-	-
Jansen	16	0,3	-	-	7	0,1	-	-	-	-	0,2	-	-
Sonstige	-	-	-	-	36	0,6	102	1,8	33	0,8	-	-	-
Verbandsgemeinde Bad Kreuznach													
Wahlberechtigte	6 781		6 781		6 516		6 516		6 635				
Wähler	5 662	83,5	5 662	83,5	5 686	87,3	5 686	87,3	4 378	66,0	-3,8	-3,8	17,5
ungültige Stimmen	129	2,3	80	1,4	129	2,3	68	1,2	108	2,5	0,0	0,2	-1,1
gültige Stimmen	5 533	97,7	5 582	98,6	5 557	97,7	5 618	98,8	4 270	97,5	0,0	-0,2	1,1
SPD	2 445	44,2	2 227	39,9	2 546	45,8	2 534	45,1	2 024	47,4	-1,6	-5,2	-7,5
CDU	2 352	42,5	2 125	38,1	2 427	43,7	2 041	36,3	1 323	31,0	-1,2	1,8	7,1
FDP	442	8,0	660	11,8	219	3,9	500	8,9	458	10,7	4,1	2,9	1,1
GRÜNE	218	3,9	373	6,7	175	3,1	262	4,7	195	4,6	0,8	2,0	2,1
REP	-	-	27	0,5	95	1,7	75	1,3	79	1,9	-	-0,8	-1,4
PDS	57	1,0	47	0,8	36	0,6	39	0,7	-	-	0,4	0,1	-
Die Tierschutzpartei	-	-	53	0,9	-	-	21	0,4	45	1,1	-	0,5	-0,2
PBC	-	-	6	0,1	-	-	5	0,1	8	0,2	-	0,0	-0,1
ödp	-	-	8	0,1	-	-	4	0,1	10	0,2	-	0,0	-0,1
NPD	-	-	24	0,4	-	-	21	0,4	35	0,8	-	0,0	-0,4
Schill	-	-	32	0,6	-	-	-	-	-	-	-	-	-
Jansen	19	0,3	-	-	5	0,1	-	-	-	-	0,2	-	-
Sonstige	-	-	-	-	54	1,0	116	2,1	93	2,2	-	-	-

noch: 13. Ergebnisse der verbandsfreien Gemeinden und Verbandsgemeinden
(einschließlich Briefwahl)

	Bundestagswahl 2002				Vergleichszahlen						Differenz zur		
					Bundestagswahl 1998				Landtagswahl 2001		BW 98		LW 01
	Erststimmen		Zweitstimmen		Erststimmen		Zweitstimmen		Landesstimmen		Erst-	Zweit-	Landes-
	Anzahl	%	Anzahl	%	Anzahl	%	Anzahl	%	Anzahl	%	% - Punkte		
Verbandsgemeinde Bad Münster am Stein-Ebernburg													
Wahlberechtigte	9 281		9 281		8 971		8 971		9 101				
Wähler	7 676	82,7	7 676	82,7	7 758	86,5	7 758	86,5	6 332	69,6	-3,8	-3,8	13,1
ungültige Stimmen	159	2,1	105	1,4	141	1,8	107	1,4	143	2,3	0,3	0,0	-0,9
gültige Stimmen	7 517	97,9	7 571	98,6	7 617	98,2	7 651	98,6	6 189	97,7	-0,3	0,0	0,9
SPD	3 432	45,7	3 100	40,9	3 605	47,3	3 514	45,9	3 004	48,5	-1,6	-5,0	-7,6
CDU	3 128	41,6	2 805	37,0	3 154	41,4	2 626	34,3	1 909	30,8	0,2	2,7	6,2
FDP	514	6,8	792	10,5	264	3,5	616	8,1	651	10,5	3,3	2,4	0,0
GRÜNE	295	3,9	597	7,9	299	3,9	471	6,2	324	5,2	0,0	1,7	2,7
REP	-	-	48	0,6	165	2,2	131	1,7	104	1,7	-	-1,1	-1,1
PDS	119	1,6	81	1,1	63	0,8	54	0,7	-	-	0,8	0,4	-
Die Tierschutzpartei	-	-	42	0,6	-	-	34	0,4	47	0,8	-	0,2	-0,2
PBC	-	-	21	0,3	-	-	12	0,2	10	0,2	-	0,1	0,1
ödp	-	-	13	0,2	-	-	10	0,1	7	0,1	-	0,1	0,1
NPD	-	-	35	0,5	-	-	12	0,2	50	0,8	-	0,3	-0,3
Schill	-	-	37	0,5	-	-	-	-	-	-	-	-	-
Jansen	29	0,4	-	-	9	0,1	-	-	-	-	0,3	-	-
Sonstige	-	-	-	-	58	0,8	171	2,2	83	1,3	-	-	-
Verbandsgemeinde Kirn-Land													
Wahlberechtigte	8 323		8 323		8 272		8 272		8 323				
Wähler	6 726	80,8	6 726	80,8	6 989	84,5	6 989	84,5	5 530	66,4	-3,7	-3,7	14,4
ungültige Stimmen	176	2,6	113	1,7	99	1,4	77	1,1	174	3,1	1,2	0,6	-1,4
gültige Stimmen	6 550	97,4	6 613	98,3	6 890	98,6	6 912	98,9	5 356	96,9	-1,2	-0,6	1,4
SPD	3 728	56,9	3 374	51,0	3 968	57,6	3 943	57,0	3 202	59,8	-0,7	-6,0	-8,8
CDU	2 102	32,1	1 918	29,0	2 276	33,0	1 823	26,4	1 076	20,1	-0,9	2,6	8,9
FDP	386	5,9	596	9,0	138	2,0	421	6,1	403	7,5	3,9	2,9	1,5
GRÜNE	226	3,5	433	6,5	252	3,7	350	5,1	232	4,3	-0,2	1,4	2,2
REP	-	-	79	1,2	162	2,4	152	2,2	124	2,3	-	-1,0	-1,1
PDS	78	1,2	58	0,9	43	0,6	59	0,9	-	-	0,6	0,0	-
Die Tierschutzpartei	-	-	83	1,3	-	-	45	0,7	81	1,5	-	0,6	-0,2
PBC	-	-	14	0,2	-	-	11	0,2	11	0,2	-	0,0	0,0
ödp	-	-	5	0,1	-	-	5	0,1	4	0,1	-	0,0	0,0
NPD	-	-	23	0,3	-	-	10	0,1	42	0,8	-	0,2	-0,5
Schill	-	-	30	0,5	-	-	-	-	-	-	-	-	-
Jansen	30	0,5	-	-	17	0,2	-	-	-	-	0,3	-	-
Sonstige	-	-	-	-	34	0,5	93	1,3	181	3,4	-	-	-
Verbandsgemeinde Langenlonsheim													
Wahlberechtigte	10 234		10 234		9 821		9 821		10 102				
Wähler	8 554	83,6	8 554	83,6	8 531	86,9	8 531	86,9	6 649	65,8	-3,3	-3,3	17,8
ungültige Stimmen	196	2,3	123	1,4	135	1,6	102	1,2	174	2,6	0,7	0,2	-1,2
gültige Stimmen	8 358	97,7	8 431	98,6	8 396	98,4	8 429	98,8	6 475	97,4	-0,7	-0,2	1,2
SPD	3 457	41,4	3 142	37,3	3 427	40,8	3 436	40,8	2 865	44,2	0,6	-3,5	-6,9
CDU	3 717	44,5	3 186	37,8	4 012	47,8	3 264	38,7	2 115	32,7	-3,3	-0,9	5,1
FDP	696	8,3	1 099	13,0	296	3,5	810	9,6	850	13,1	4,8	3,4	-0,1
GRÜNE	389	4,7	714	8,5	396	4,7	521	6,2	350	5,4	0,0	2,3	3,1
REP	-	-	45	0,5	132	1,6	108	1,3	101	1,6	-	-0,8	-1,1
PDS	75	0,9	67	0,8	55	0,7	63	0,7	-	-	0,2	0,1	-
Die Tierschutzpartei	-	-	53	0,6	-	-	26	0,3	58	0,9	-	0,3	-0,3
PBC	-	-	29	0,3	-	-	13	0,2	12	0,2	-	0,1	0,1
ödp	-	-	13	0,2	-	-	15	0,2	23	0,4	-	0,0	-0,2
NPD	-	-	35	0,4	-	-	13	0,2	36	0,6	-	0,2	-0,2
Schill	-	-	48	0,6	-	-	-	-	-	-	-	-	-
Jansen	24	0,3	-	-	8	0,1	-	-	-	-	0,2	-	-
Sonstige	-	-	-	-	70	0,8	160	1,9	65	1,0	-	-	-
Verbandsgemeinde Meisenheim													
Wahlberechtigte	7 063		7 063		7 054		7 054		7 104				
Wähler	5 421	76,8	5 421	76,8	5 771	81,8	5 771	81,8	4 419	62,2	-5,0	-5,0	14,6
ungültige Stimmen	192	3,5	181	3,3	114	2,0	71	1,2	133	3,0	1,5	2,1	0,3
gültige Stimmen	5 229	96,5	5 240	96,7	5 657	98,0	5 700	98,8	4 286	97,0	-1,5	-2,1	-0,3
SPD	3 119	59,6	2 555	48,8	3 080	54,4	2 969	52,1	2 341	54,6	5,2	-3,3	-5,8
CDU	1 632	31,2	1 658	31,6	2 027	35,8	1 689	29,6	1 162	27,1	-4,6	2,0	4,5
FDP	235	4,5	426	8,1	108	1,9	314	5,5	342	8,0	2,6	2,6	0,1
GRÜNE	176	3,4	376	7,2	225	4,0	339	5,9	197	4,6	-0,6	1,3	2,6
REP	-	-	49	0,9	136	2,4	118	2,1	92	2,1	-	-1,2	-1,2
PDS	50	1,0	52	1,0	59	1,0	65	1,1	-	-	0,0	-0,1	-
Die Tierschutzpartei	-	-	32	0,6	-	-	25	0,4	28	0,7	-	0,2	-0,1
PBC	-	-	16	0,3	-	-	13	0,2	10	0,2	-	0,1	0,1
ödp	-	-	10	0,2	-	-	4	0,1	4	0,1	-	0,1	0,1
NPD	-	-	50	1,0	-	-	14	0,2	47	1,1	-	0,8	-0,1
Schill	-	-	16	0,3	-	-	-	-	-	-	-	-	-
Jansen	17	0,3	-	-	5	0,1	-	-	-	-	0,2	-	-
Sonstige	-	-	-	-	17	0,3	150	2,6	63	1,5	-	-	-

noch: 13. Ergebnisse der verbandsfreien Gemeinden und Verbandsgemeinden
(einschließlich Briefwahl)

	Bundestagswahl 2002				Vergleichszahlen						Differenz zur		
					Bundestagswahl 1998				Landtagswahl 2001		BW 98		LW 01
	Erststimmen		Zweitstimmen		Erststimmen		Zweitstimmen		Landesstimmen		Erst-	Zweit-	Landes-
	Anzahl	%	Anzahl	%	Anzahl	%	Anzahl	%	Anzahl	%	stimmen	stimmen	%-Punkte
Verbandsgemeinde Rüdesheim													
Wahlberechtigte	19 271		19 271		18 760		18 760		19 045				
Wähler	16 411	85,2	16 411	85,2	16 575	88,4	16 575	88,4	13 673	71,8	- 3,2	- 3,2	13,4
ungültige Stimmen	374	2,3	249	1,5	216	1,3	181	1,1	364	2,7	1,0	0,4	- 1,2
gültige Stimmen	16 037	97,7	16 162	98,5	16 359	98,7	16 394	98,9	13 309	97,3	- 1,0	- 0,4	1,2
SPD	7 139	44,5	6 601	40,8	6 837	41,8	7 156	43,7	6 423	48,3	- 2,7	- 2,9	- 7,5
CDU	7 028	43,8	6 401	39,6	8 131	49,7	6 495	39,6	4 510	33,9	- 5,9	0,0	5,7
FDP	964	6,0	1 467	9,1	330	2,0	1 064	6,5	952	7,2	4,0	2,6	1,9
GRÜNE	648	4,0	1 113	6,9	595	3,6	911	5,6	556	4,2	0,4	1,3	2,7
REP	-	-	79	0,5	218	1,3	221	1,3	137	1,0	-	- 0,8	- 0,5
PDS	201	1,3	156	1,0	116	0,7	119	0,7	-	-	0,6	0,3	-
Die Tierschutzpartei	-	-	144	0,9	-	-	73	0,4	113	0,8	-	0,5	0,1
PBC	-	-	42	0,3	-	-	19	0,1	37	0,3	-	0,2	0,0
ödp	-	-	25	0,2	-	-	22	0,1	33	0,2	-	0,1	0,0
NPD	-	-	59	0,4	-	-	30	0,2	81	0,6	-	0,2	- 0,2
Schill	-	-	75	0,5	-	-	-	-	-	-	-	-	-
Jansen	57	0,4	-	-	15	0,1	-	-	-	-	0,3	-	-
Sonstige	-	-	-	-	117	0,7	284	1,7	467	3,5	-	-	-
Verbandsgemeinde Bad Sobernheim													
Wahlberechtigte	14 246		14 246		14 237		14 237		14 216				
Wähler	11 508	80,8	11 508	80,8	12 142	85,3	12 142	85,3	9 745	68,5	- 4,5	- 4,5	12,3
ungültige Stimmen	264	2,3	171	1,5	206	1,7	142	1,2	260	2,7	0,6	0,3	- 1,2
gültige Stimmen	11 244	97,7	11 337	98,5	11 936	98,3	12 000	98,8	9 485	97,3	- 0,6	- 0,3	1,2
SPD	5 942	52,8	5 397	47,6	6 096	51,1	5 926	49,4	5 166	54,5	1,7	- 1,8	- 6,9
CDU	4 010	35,7	3 581	31,6	4 574	38,3	3 679	30,7	2 402	25,3	- 2,6	0,9	6,3
FDP	599	5,3	1 078	9,5	313	2,6	947	7,9	868	9,2	2,7	1,6	0,3
GRÜNE	537	4,8	911	8,0	544	4,6	794	6,6	562	5,9	0,2	1,4	2,1
REP	-	-	81	0,7	248	2,1	229	1,9	174	1,8	-	- 1,2	- 1,1
PDS	131	1,2	79	0,7	107	0,9	119	1,0	-	-	0,3	- 0,3	-
Die Tierschutzpartei	-	-	78	0,7	-	-	58	0,5	96	1,0	-	0,2	- 0,3
PBC	-	-	30	0,3	-	-	27	0,2	42	0,4	-	0,1	- 0,1
ödp	-	-	10	0,1	-	-	11	0,1	12	0,1	-	0,0	0,0
NPD	-	-	37	0,3	-	-	21	0,2	55	0,6	-	0,1	- 0,3
Schill	-	-	55	0,5	-	-	-	-	-	-	-	-	-
Jansen	25	0,2	-	-	10	0,1	-	-	-	-	0,1	-	-
Sonstige	-	-	-	-	44	0,4	189	1,6	108	1,1	-	-	-
Verbandsgemeinde Stromberg													
Wahlberechtigte	7 459		7 459		7 194		7 194		7 320				
Wähler	6 175	82,8	6 175	82,8	6 263	87,1	6 263	87,1	4 730	64,6	- 4,3	- 4,3	18,2
ungültige Stimmen	147	2,4	108	1,7	98	1,6	80	1,3	126	2,7	0,8	0,4	- 1,0
gültige Stimmen	6 028	97,6	6 067	98,3	6 165	98,4	6 183	98,7	4 604	97,3	- 0,8	- 0,4	1,0
SPD	2 381	39,5	2 153	35,5	2 519	40,9	2 514	40,7	2 032	44,1	- 1,4	- 5,2	- 8,6
CDU	2 863	47,5	2 607	43,0	2 922	47,4	2 517	40,7	1 691	36,7	0,1	2,3	6,3
FDP	403	6,7	581	9,6	138	2,2	382	6,2	381	8,3	4,5	3,4	1,3
GRÜNE	275	4,6	508	8,4	317	5,1	410	6,6	276	6,0	- 0,5	1,8	2,4
REP	-	-	41	0,7	135	2,2	113	1,8	78	1,7	-	- 1,1	- 1,0
PDS	77	1,3	49	0,8	56	0,9	68	1,1	-	-	0,4	- 0,3	-
Die Tierschutzpartei	-	-	64	1,1	-	-	50	0,8	36	0,8	-	0,3	0,3
PBC	-	-	6	0,1	-	-	7	0,1	7	0,2	-	0,0	- 0,1
ödp	-	-	10	0,2	-	-	4	0,1	13	0,3	-	0,1	- 0,1
NPD	-	-	27	0,4	-	-	9	0,1	28	0,6	-	0,3	- 0,2
Schill	-	-	21	0,3	-	-	-	-	-	-	-	-	-
Jansen	29	0,5	-	-	8	0,1	-	-	-	-	0,4	-	-
Sonstige	-	-	-	-	70	1,1	109	1,8	62	1,3	-	-	-
Landkreis Birkenfeld													
Verbandsfreie Gemeinde Idar-Oberstein, Stadt													
Wahlberechtigte	26 518		26 518		27 100		27 100		26 633				
Wähler	19 378	73,1	19 378	73,1	21 356	78,8	21 356	78,8	14 119	53,0	- 5,7	- 5,7	20,1
ungültige Stimmen	682	3,5	513	2,6	417	2,0	299	1,4	203	1,4	1,5	1,2	1,2
gültige Stimmen	18 696	96,5	18 865	97,4	20 939	98,0	21 057	98,6	13 916	98,6	- 1,5	- 1,2	- 1,2
SPD	8 774	46,9	8 212	43,5	10 253	49,0	10 007	47,5	6 958	50,0	- 2,1	- 4,0	- 6,5
CDU	7 198	38,5	6 717	35,6	8 421	40,2	7 204	34,2	4 399	31,6	- 1,7	1,4	4,0
FDP	1 709	9,1	1 978	10,5	537	2,6	1 490	7,1	1 427	10,3	6,5	3,4	0,2
GRÜNE	596	3,2	1 104	5,9	708	3,4	959	4,6	505	3,6	- 0,2	1,3	2,3
REP	-	-	295	1,6	538	2,6	387	1,8	270	1,9	-	- 0,2	- 0,3
PDS	274	1,5	233	1,2	251	1,2	230	1,1	-	-	0,3	0,1	-
Die Tierschutzpartei	-	-	126	0,7	-	-	111	0,5	102	0,7	-	0,2	0,0
PBC	-	-	28	0,1	-	-	35	0,2	20	0,1	-	- 0,1	0,0
ödp	-	-	19	0,1	-	-	17	0,1	25	0,2	-	0,0	- 0,1
NPD	-	-	61	0,3	-	-	32	0,2	100	0,7	-	0,1	- 0,4
Schill	-	-	92	0,5	-	-	-	-	-	-	-	-	-
Jansen	145	0,8	-	-	173	0,8	-	-	-	-	0,0	-	-
Sonstige	-	-	-	-	58	0,3	585	2,8	110	0,8	-	-	-

noch: 13. Ergebnisse der verbandsfreien Gemeinden und Verbandsgemeinden
(einschließlich Briefwahl)

	Bundestagswahl 2002				Vergleichszahlen						Differenz zur			
					Bundestagswahl 1998				Landtagswahl 2001		BW 98		LW 01	
	Erststimmen		Zweitstimmen		Erststimmen		Zweitstimmen		Landesstimmen		Erst-	Zweit-	Landes-	
	Anzahl	%	Anzahl	%	Anzahl	%	Anzahl	%	Anzahl	%	% - Punkte			
Verbandsgemeinde Baumholder														
Wahlberechtigte	8 202		8 202		8 302		8 302		8 239					
Wähler	6 131	74,8	6 131	74,8	6 833	82,3	6 833	82,3	4 749	57,6	-7,5	-7,5	17,2	
ungültige Stimmen	279	4,6	239	3,9	167	2,4	107	1,6	119	2,5	2,2	2,3	1,4	
gültige Stimmen	5 852	95,4	5 892	96,1	6 666	97,6	6 726	98,4	4 630	97,5	-2,2	-2,3	-1,4	
SPD	2 830	48,4	2 657	45,1	3 317	49,8	3 235	48,1	2 508	54,2	-1,4	-3,0	-9,1	
CDU	2 364	40,4	2 269	38,5	2 655	39,8	2 429	36,1	1 417	30,6	0,6	2,4	7,9	
FDP	414	7,1	510	8,7	191	2,9	379	5,6	349	7,5	4,2	3,1	1,2	
GRÜNE	118	2,0	225	3,8	145	2,2	190	2,8	112	2,4	-0,2	1,0	1,4	
REP	-	-	67	1,1	205	3,1	179	2,7	96	2,1	-	-1,6	-1,0	
PDS	64	1,1	50	0,8	57	0,9	68	1,0	-	-	0,2	-0,2	-	
Die Tierschutzpartei	-	-	46	0,8	-	-	30	0,4	30	0,6	-	0,4	0,2	
PBC	-	-	6	0,1	-	-	5	0,1	5	0,1	-	0,0	0,0	
ödp	-	-	2	0,0	-	-	2	0,0	2	0,0	-	0,0	0,0	
NPD	-	-	27	0,5	-	-	14	0,2	38	0,8	-	0,3	-0,3	
Schill	-	-	33	0,6	-	-	-	-	-	-	-	-	-	
Jansen	62	1,1	-	-	78	1,2	-	-	-	-	-0,1	-	-	
Sonstige	-	-	-	-	18	0,3	195	2,9	73	1,6	-	-	-	
Verbandsgemeinde Birkenfeld														
Wahlberechtigte	15 712		15 712		15 492		15 492		15 594					
Wähler	12 035	76,6	12 035	76,6	12 843	82,9	12 843	82,9	9 150	58,7	-6,3	-6,3	17,9	
ungültige Stimmen	442	3,7	352	2,9	211	1,6	151	1,2	169	1,8	2,1	1,7	1,1	
gültige Stimmen	11 593	96,3	11 683	97,1	12 632	98,4	12 692	98,8	8 981	98,2	-2,1	-1,7	-1,1	
SPD	5 606	48,4	5 099	43,6	6 264	49,6	6 118	48,2	4 509	50,2	-1,2	-4,6	-6,6	
CDU	4 445	38,3	4 095	35,1	4 926	39,0	4 342	34,2	2 729	30,4	-0,7	0,9	4,7	
FDP	834	7,2	1 142	9,8	304	2,4	774	6,1	796	8,9	4,8	3,7	0,9	
GRÜNE	416	3,6	779	6,7	473	3,7	610	4,8	412	4,6	-0,1	1,9	2,1	
REP	-	-	176	1,5	320	2,5	270	2,1	273	3,0	-	-0,6	-1,5	
PDS	156	1,3	133	1,1	119	0,9	116	0,9	-	-	0,4	0,2	-	
Die Tierschutzpartei	-	-	110	0,9	-	-	56	0,4	87	1,0	-	0,5	-0,1	
PBC	-	-	19	0,2	-	-	14	0,1	10	0,1	-	0,1	0,1	
ödp	-	-	16	0,1	-	-	6	0,0	11	0,1	-	0,1	0,0	
NPD	-	-	57	0,5	-	-	26	0,2	62	0,7	-	0,3	-0,2	
Schill	-	-	57	0,5	-	-	-	-	-	-	-	-	-	
Jansen	136	1,2	-	-	187	1,5	-	-	-	-	-0,3	-	-	
Sonstige	-	-	-	-	39	0,3	360	2,8	92	1,0	-	-	-	
Verbandsgemeinde Herrstein														
Wahlberechtigte	14 195		14 195		14 086		14 086		14 125					
Wähler	11 007	77,5	11 007	77,5	11 594	82,3	11 594	82,3	8 777	62,1	-4,8	-4,8	15,4	
ungültige Stimmen	438	4,0	368	3,3	211	1,8	133	1,1	151	1,7	2,2	2,2	1,6	
gültige Stimmen	10 569	96,0	10 639	96,7	11 383	98,2	11 461	98,9	8 626	98,3	-2,2	-2,2	-1,6	
SPD	4 962	46,9	4 447	41,8	5 453	47,9	5 331	46,5	4 253	49,3	-1,0	-4,7	-7,5	
CDU	4 151	39,3	3 795	35,7	4 672	41,0	3 883	33,9	2 504	29,0	-1,7	1,8	6,7	
FDP	870	8,2	1 313	12,3	332	2,9	938	8,2	1 103	12,8	5,3	4,1	-0,5	
GRÜNE	300	2,8	637	6,0	422	3,7	560	4,9	339	3,9	-0,9	1,1	2,1	
REP	-	-	112	1,1	253	2,2	220	1,9	211	2,4	-	-0,8	-1,3	
PDS	211	2,0	134	1,3	143	1,3	124	1,1	-	-	0,7	0,2	-	
Die Tierschutzpartei	-	-	85	0,8	-	-	50	0,4	70	0,8	-	0,4	0,0	
PBC	-	-	14	0,1	-	-	30	0,3	16	0,2	-	-0,2	-0,1	
ödp	-	-	13	0,1	-	-	15	0,1	10	0,1	-	0,0	0,0	
NPD	-	-	42	0,4	-	-	25	0,2	55	0,6	-	0,2	-0,2	
Schill	-	-	47	0,4	-	-	-	-	-	-	-	-	-	
Jansen	75	0,7	-	-	74	0,7	-	-	-	-	0,0	-	-	
Sonstige	-	-	-	-	34	0,3	285	2,5	65	0,8	-	-	-	
Verbandsgemeinde Rhaunen														
Wahlberechtigte	6 214		6 214		6 088		6 088		6 159					
Wähler	4 614	74,3	4 614	74,3	4 888	80,3	4 888	80,3	3 494	56,7	-6,0	-6,0	17,6	
ungültige Stimmen	178	3,9	176	3,8	106	2,2	68	1,4	62	1,8	1,7	2,4	2,0	
gültige Stimmen	4 436	96,1	4 438	96,2	4 782	97,8	4 820	98,6	3 432	98,2	-1,7	-2,4	-2,0	
SPD	1 954	44,0	1 755	39,5	2 158	45,1	2 094	43,4	1 582	46,1	-1,1	-3,9	-6,6	
CDU	1 866	42,1	1 709	38,5	2 107	44,1	1 795	37,2	1 121	32,7	-2,0	1,3	5,8	
FDP	408	9,2	545	12,3	165	3,5	395	8,2	453	13,2	5,7	4,1	-0,9	
GRÜNE	135	3,0	270	6,1	178	3,7	256	5,3	157	4,6	-0,7	0,8	1,5	
REP	-	-	53	1,2	106	2,2	88	1,8	59	1,7	-	-0,6	-0,5	
PDS	51	1,1	27	0,6	34	0,7	42	0,9	-	-	0,4	-0,3	-	
Die Tierschutzpartei	-	-	36	0,8	-	-	12	0,2	20	0,6	-	0,6	0,2	
PBC	-	-	15	0,3	-	-	8	0,2	7	0,2	-	0,1	0,1	
ödp	-	-	2	0,0	-	-	4	0,1	3	0,1	-	-0,1	-0,1	
NPD	-	-	18	0,4	-	-	10	0,2	15	0,4	-	0,2	0,0	
Schill	-	-	8	0,2	-	-	-	-	-	-	-	-	-	
Jansen	22	0,5	-	-	20	0,4	-	-	-	-	0,1	-	-	
Sonstige	-	-	-	-	14	0,3	116	2,4	15	0,4	-	-	-	

noch: 13. Ergebnisse der verbandsfreien Gemeinden und Verbandsgemeinden
(einschließlich Briefwahl)

	Bundestagswahl 2002				Vergleichszahlen						Differenz zur		
					Bundestagswahl 1998				Landtagswahl 2001		BW 98		LW 01
	Erststimmen		Zweitstimmen		Erststimmen		Zweitstimmen		Landesstimmen		Erst-	Zweit-	Landes-
	Anzahl	%	Anzahl	%	Anzahl	%	Anzahl	%	Anzahl	%	% - Punkte		
Landkreis Cochem-Zell													
Verbandsfreie Gemeinde Cochem, Stadt													
Wahlberechtigte	4 250		4 250		4 417		4 417		4 243				
Wähler	3 267	76,9	3 267	76,9	3 592	81,3	3 592	81,3	2 697	63,6	-4,4	-4,4	13,3
ungültige Stimmen	76	2,3	48	1,5	82	2,3	66	1,8	51	1,9	0,0	-0,3	-0,4
gültige Stimmen	3 191	97,7	3 219	98,5	3 510	97,7	3 526	98,2	2 646	98,1	0,0	0,3	0,4
SPD	984	30,8	982	30,5	1 113	31,7	1 060	30,1	1 006	38,0	-0,9	0,4	-7,5
CDU	1 754	55,0	1 671	51,9	2 027	57,7	1 841	52,2	1 194	45,1	-2,7	-0,3	6,8
FDP	293	9,2	345	10,7	154	4,4	323	9,2	260	9,8	4,8	1,5	0,9
GRÜNE	160	5,0	162	5,0	175	5,0	179	5,1	108	4,1	0,0	-0,1	0,9
REP	-	-	6	0,2	41	1,2	24	0,7	28	1,1	-	-0,5	-0,9
PDS	-	-	14	0,4	-	-	31	0,9	-	-	-	-0,5	-
Die Tierschutzpartei	-	-	16	0,5	-	-	7	0,2	22	0,8	-	0,3	-0,3
PBC	-	-	6	0,2	-	-	4	0,1	4	0,2	-	0,1	0,0
ödp	-	-	2	0,1	-	-	-	-	1	0,0	-	0,1	0,1
NPD	-	-	7	0,2	-	-	4	0,1	4	0,2	-	0,1	0,0
Schill	-	-	8	0,2	-	-	-	-	-	-	-	-	-
Sonstige	-	-	-	-	-	-	53	1,5	19	0,7	-	-	-
Verbandsgemeinde Cochem-Land													
Wahlberechtigte	8 710		8 710		8 690		8 690		8 711				
Wähler	7 471	85,8	7 471	85,8	7 772	89,4	7 772	89,4	6 363	73,0	-3,6	-3,6	12,8
ungültige Stimmen	286	3,8	168	2,2	251	3,2	179	2,3	236	3,7	0,6	-0,1	-1,5
gültige Stimmen	7 185	96,2	7 303	97,8	7 521	96,8	7 593	97,7	6 127	96,3	-0,6	0,1	1,5
SPD	1 994	27,8	2 015	27,6	2 210	29,4	2 190	28,8	2 152	35,1	-1,6	-1,2	-7,5
CDU	4 184	58,2	3 997	54,7	4 439	59,0	4 051	53,4	3 030	49,5	-0,8	1,3	5,2
FDP	716	10,0	773	10,6	400	5,3	677	8,9	459	7,5	4,7	1,7	3,1
GRÜNE	291	4,1	340	4,7	358	4,8	323	4,3	213	3,5	-0,7	0,4	1,2
REP	-	-	33	0,5	114	1,5	86	1,1	112	1,8	-	-0,6	-1,3
PDS	-	-	41	0,6	-	-	40	0,5	-	-	-	0,1	-
Die Tierschutzpartei	-	-	39	0,5	-	-	37	0,5	38	0,6	-	0,0	-0,1
PBC	-	-	10	0,1	-	-	13	0,2	6	0,1	-	-0,1	0,0
ödp	-	-	7	0,1	-	-	9	0,1	3	0,0	-	0,0	0,1
NPD	-	-	21	0,3	-	-	8	0,1	23	0,4	-	0,2	-0,1
Schill	-	-	27	0,4	-	-	-	-	-	-	-	-	-
Sonstige	-	-	-	-	-	-	159	2,1	91	1,5	-	-	-
Verbandsgemeinde Kaisersesch													
Wahlberechtigte	9 780		9 780		9 316		9 316		9 587				
Wähler	7 830	80,1	7 830	80,1	7 818	83,9	7 818	83,9	6 106	63,7	-3,8	-3,8	16,4
ungültige Stimmen	192	2,5	129	1,6	160	2,0	127	1,6	169	2,8	0,5	0,0	-1,2
gültige Stimmen	7 638	97,5	7 701	98,4	7 658	98,0	7 691	98,4	5 937	97,2	-0,5	0,0	1,2
SPD	2 353	30,8	2 497	32,4	2 722	35,5	2 795	36,3	2 260	38,1	-4,7	-3,9	-5,7
CDU	4 326	56,6	3 979	51,7	4 164	54,4	3 856	50,1	2 829	47,7	2,2	1,6	4,0
FDP	635	8,3	663	8,6	218	2,8	397	5,2	372	6,3	5,5	3,4	2,3
GRÜNE	324	4,2	360	4,7	462	6,0	362	4,7	236	4,0	-1,8	0,0	0,7
REP	-	-	26	0,3	92	1,2	61	0,8	91	1,5	-	-0,5	-1,2
PDS	-	-	56	0,7	-	-	46	0,6	-	-	-	0,1	-
Die Tierschutzpartei	-	-	55	0,7	-	-	20	0,3	52	0,9	-	0,4	-0,2
PBC	-	-	12	0,2	-	-	16	0,2	9	0,2	-	0,0	0,0
ödp	-	-	4	0,1	-	-	6	0,1	5	0,1	-	0,0	0,0
NPD	-	-	21	0,3	-	-	10	0,1	20	0,3	-	0,2	0,0
Schill	-	-	28	0,4	-	-	-	-	-	-	-	-	-
Sonstige	-	-	-	-	-	-	122	1,6	63	1,1	-	-	-
Verbandsgemeinde Ulmen													
Wahlberechtigte	8 600		8 600		8 359		8 359		8 511				
Wähler	7 027	81,7	7 027	81,7	7 265	86,9	7 265	86,9	5 701	67,0	-5,2	-5,2	14,7
ungültige Stimmen	197	2,8	125	1,8	158	2,2	113	1,6	137	2,4	0,6	0,2	-0,6
gültige Stimmen	6 830	97,2	6 902	98,2	7 107	97,8	7 152	98,4	5 564	97,6	-0,6	-0,2	0,6
SPD	1 796	26,3	1 772	25,7	2 004	28,2	1 960	27,4	1 735	31,2	-1,9	-1,7	-5,5
CDU	4 221	61,8	4 008	58,1	4 515	63,5	4 223	59,0	3 075	55,3	-1,7	-0,9	2,8
FDP	622	9,1	669	9,7	255	3,6	463	6,5	415	7,5	5,5	3,2	2,2
GRÜNE	191	2,8	271	3,9	218	3,1	221	3,1	113	2,0	-0,3	0,8	1,9
REP	-	-	27	0,4	115	1,6	70	1,0	86	1,5	-	-0,6	-1,1
PDS	-	-	33	0,5	-	-	36	0,5	-	-	-	0,0	-
Die Tierschutzpartei	-	-	46	0,7	-	-	23	0,3	45	0,8	-	0,4	-0,1
PBC	-	-	35	0,5	-	-	20	0,3	9	0,2	-	0,2	0,3
ödp	-	-	1	0,0	-	-	4	0,1	2	0,0	-	-0,1	0,0
NPD	-	-	12	0,2	-	-	10	0,1	9	0,2	-	0,1	0,0
Schill	-	-	28	0,4	-	-	-	-	-	-	-	-	-
Sonstige	-	-	-	-	-	-	122	1,7	75	1,3	-	-	-

noch: 13. Ergebnisse der verbandsfreien Gemeinden und Verbandsgemeinden
(einschließlich Briefwahl)

	Bundestagswahl 2002				Vergleichszahlen						Differenz zur		
					Bundestagswahl 1998				Landtagswahl 2001		BW 98		LW 01
	Erststimmen		Zweitstimmen		Erststimmen		Zweitstimmen		Landesstimmen		Erst-	Zweit-	Landes-
	Anzahl	%	Anzahl	%	Anzahl	%	Anzahl	%	Anzahl	%	% - Punkte		
Verbandsgemeinde Treis-Karden													
Wahlberechtigte	7 434		7 434		7 457		7 457		7 423				
Wähler	6 220	83,7	6 220	83,7	6 501	87,2	6 501	87,2	5 105	68,8	- 3,5	- 3,5	14,9
ungültige Stimmen	161	2,6	95	1,5	161	2,5	105	1,6	128	2,5	0,1	- 0,1	- 1,0
gültige Stimmen	6 059	97,4	6 125	98,5	6 340	97,5	6 396	98,4	4 977	97,5	- 0,1	0,1	1,0
SPD	1 718	28,4	1 740	28,4	1 952	30,8	1 987	31,1	1 770	35,6	- 2,4	- 2,7	- 7,2
CDU	3 597	59,4	3 353	54,7	3 810	60,1	3 506	54,8	2 504	50,3	- 0,7	- 0,1	4,4
FDP	514	8,5	565	9,2	246	3,9	405	6,3	359	7,2	4,6	2,9	2,0
GRÜNE	230	3,8	301	4,9	255	4,0	281	4,4	156	3,1	- 0,2	0,5	1,8
REP	-	-	21	0,3	77	1,2	48	0,8	65	1,3	-	- 0,5	- 1,0
PDS	-	-	35	0,6	-	-	39	0,6	-	-	-	0,0	-
Die Tierschutzpartei	-	-	46	0,8	-	-	25	0,4	35	0,7	-	0,4	0,1
PBC	-	-	24	0,4	-	-	10	0,2	13	0,3	-	0,2	0,1
ödp	-	-	3	0,0	-	-	5	0,1	5	0,1	-	- 0,1	- 0,1
NPD	-	-	12	0,2	-	-	2	0,0	11	0,2	-	0,2	0,0
Schill	-	-	25	0,4	-	-	-	-	-	-	-	-	-
Sonstige	-	-	-	-	-	-	88	1,4	59	1,2	-	-	-
Verbandsgemeinde Zell (Mosel)													
Wahlberechtigte	13 395		13 395		13 264		13 264		13 332				
Wähler	10 947	81,7	10 947	81,7	11 425	86,1	11 425	86,1	8 826	66,2	- 4,4	- 4,4	15,5
ungültige Stimmen	253	2,3	156	1,4	266	2,3	199	1,7	218	2,5	0,0	- 0,3	- 1,1
gültige Stimmen	10 694	97,7	10 791	98,6	11 159	97,7	11 226	98,3	8 608	97,5	0,0	0,3	1,1
SPD	2 983	27,9	2 954	27,4	3 488	31,3	3 400	30,3	2 839	33,0	- 3,4	- 2,9	- 5,6
CDU	6 191	57,9	5 832	54,0	6 488	58,1	5 936	52,9	4 317	50,2	- 0,2	1,1	3,8
FDP	1 095	10,2	1 151	10,7	557	5,0	921	8,2	654	7,6	5,2	2,5	3,1
GRÜNE	425	4,0	493	4,6	425	3,8	465	4,1	266	3,1	0,2	0,5	1,5
REP	-	-	56	0,5	201	1,8	139	1,2	126	1,5	-	- 0,7	- 1,0
PDS	-	-	74	0,7	-	-	68	0,6	-	-	-	0,1	-
Die Tierschutzpartei	-	-	83	0,8	-	-	58	0,5	67	0,8	-	0,3	0,0
PBC	-	-	23	0,2	-	-	5	0,0	6	0,1	-	0,2	0,1
ödp	-	-	9	0,1	-	-	4	0,0	3	0,0	-	0,1	0,1
NPD	-	-	68	0,6	-	-	15	0,1	53	0,6	-	0,5	0,0
Schill	-	-	48	0,4	-	-	-	-	-	-	-	-	-
Sonstige	-	-	-	-	-	-	215	1,9	277	3,2	-	-	-
Landkreis Mayen-Koblenz													
Verbandsfreie Gemeinde Andernach, Stadt													
Wahlberechtigte	22 423		22 423		22 429		22 429		22 254				
Wähler	17 063	76,1	17 063	76,1	18 352	81,8	18 352	81,8	13 031	58,6	- 5,7	- 5,7	17,5
ungültige Stimmen	426	2,5	254	1,5	496	2,7	217	1,2	212	1,6	- 0,2	0,3	- 0,1
gültige Stimmen	16 637	97,5	16 809	98,5	17 856	97,3	18 135	98,8	12 819	98,4	0,2	- 0,3	0,1
SPD	7 794	46,8	6 204	36,9	8 045	45,1	7 381	40,7	5 489	42,8	1,7	- 3,8	- 5,9
CDU	7 537	45,3	7 221	43,0	8 080	45,3	7 866	43,4	4 979	38,8	0,0	- 0,4	4,2
FDP	1 306	7,8	1 482	8,8	606	3,4	1 069	5,9	914	7,1	4,4	2,9	1,7
GRÜNE	-	-	1 317	7,8	623	3,5	978	5,4	668	5,2	-	2,4	2,6
REP	-	-	95	0,6	326	1,8	268	1,5	206	1,6	-	- 0,9	- 1,0
PDS	-	-	165	1,0	-	-	155	0,9	-	-	-	0,1	-
Die Tierschutzpartei	-	-	97	0,6	-	-	40	0,2	100	0,8	-	0,4	- 0,2
PBC	-	-	100	0,6	123	0,7	81	0,4	57	0,4	-	0,2	0,2
ödp	-	-	18	0,1	53	0,3	26	0,1	23	0,2	-	0,0	- 0,1
NPD	-	-	31	0,2	-	-	22	0,1	38	0,3	-	0,1	- 0,1
Schill	-	-	79	0,5	-	-	-	-	-	-	-	-	-
Sonstige	-	-	-	-	-	-	249	1,4	345	2,7	-	-	-
Verbandsfreie Gemeinde Mayen, Stadt													
Wahlberechtigte	15 266		15 266		15 198		15 198		15 200				
Wähler	11 524	75,5	11 524	75,5	12 569	82,7	12 569	82,7	9 019	59,3	- 7,2	- 7,2	16,2
ungültige Stimmen	308	2,7	164	1,4	362	2,9	168	1,3	167	1,9	- 0,2	0,1	- 0,5
gültige Stimmen	11 216	97,3	11 360	98,6	12 207	97,1	12 401	98,7	8 852	98,1	0,2	- 0,1	0,5
SPD	5 395	48,1	4 631	40,8	5 946	48,7	5 562	44,9	4 282	48,4	- 0,6	- 4,1	- 7,6
CDU	4 853	43,3	4 770	42,0	5 221	42,8	5 087	41,0	3 277	37,0	0,5	1,0	5,0
FDP	968	8,6	992	8,7	525	4,3	815	6,6	694	7,8	4,3	2,1	0,9
GRÜNE	-	-	674	5,9	347	2,8	505	4,1	308	3,5	-	1,8	2,4
REP	-	-	42	0,4	117	1,0	68	0,5	123	1,4	-	- 0,1	- 1,0
PDS	-	-	88	0,8	-	-	78	0,6	-	-	-	0,2	-
Die Tierschutzpartei	-	-	76	0,7	-	-	26	0,2	41	0,5	-	0,5	0,2
PBC	-	-	8	0,1	22	0,2	11	0,1	9	0,1	-	0,0	0,0
ödp	-	-	6	0,1	29	0,2	15	0,1	10	0,1	-	0,0	0,0
NPD	-	-	33	0,3	-	-	9	0,1	25	0,3	-	0,2	0,0
Schill	-	-	40	0,4	-	-	-	-	-	-	-	-	-
Sonstige	-	-	-	-	-	-	225	1,8	83	0,9	-	-	-

noch: 13. Ergebnisse der verbandsfreien Gemeinden und Verbandsgemeinden
(einschließlich Briefwahl)

	Bundestagswahl 2002				Vergleichszahlen						Differenz zur		
					Bundestagswahl 1998				Landtagswahl 2001		BW 98		LW 01
	Erststimmen		Zweitstimmen		Erststimmen		Zweitstimmen		Landesstimmen		Erst-	Zweit-	Landes-
	Anzahl	%	Anzahl	%	Anzahl	%	Anzahl	%	Anzahl	%	stimmen		
											%Punkte		
Verbandsfreie Gemeinde Bendorf, Stadt													
Wahlberechtigte	12 389		12 389		12 043		12 043		12 217				
Wähler	9 704	78,3	9 704	78,3	10 117	84,0	10 117	84,0	7 277	59,6	- 5,7	- 5,7	18,7
ungültige Stimmen	225	2,3	139	1,4	194	1,9	112	1,1	154	2,1	0,4	0,3	- 0,7
gültige Stimmen	9 479	97,7	9 565	98,6	9 923	98,1	10 005	98,9	7 123	97,9	- 0,4	- 0,3	0,7
SPD	4 441	46,9	4 043	42,3	5 017	50,6	4 715	47,1	3 477	48,8	- 3,7	- 4,8	- 6,5
CDU	3 984	42,0	3 719	38,9	3 983	40,1	3 650	36,5	2 370	33,3	1,9	2,4	5,6
FDP	540	5,7	795	8,3	270	2,7	593	5,9	530	7,4	3,0	2,4	0,9
GRÜNE	353	3,7	684	7,2	395	4,0	569	5,7	332	4,7	- 0,3	1,5	2,5
REP	-	-	43	0,4	126	1,3	75	0,7	129	1,8	-	- 0,3	- 1,4
PDS	107	1,1	101	1,1	93	0,9	98	1,0	-	-	0,2	0,1	-
Die Tierschutzpartei	-	-	52	0,5	-	-	37	0,4	56	0,8	-	0,1	- 0,3
PBC	-	-	40	0,4	-	-	24	0,2	24	0,3	-	0,2	0,1
ödp	54	0,6	17	0,2	39	0,4	12	0,1	26	0,4	0,2	0,1	- 0,2
NPD	-	-	16	0,2	-	-	13	0,1	14	0,2	-	0,1	0,0
Schill	-	-	55	0,6	-	-	-	-	-	-	-	-	-
Sonstige	-	-	-	-	-	-	219	2,2	165	2,3	-	-	-
Verbandsgemeinde Pellenz													
Wahlberechtigte	12 676		12 676		12 216		12 216		12 508				
Wähler	9 972	78,7	9 972	78,7	10 069	82,4	10 069	82,4	7 638	61,1	- 3,7	- 3,7	17,6
ungültige Stimmen	403	4,0	231	2,3	273	2,7	141	1,4	128	1,7	1,3	0,9	0,6
gültige Stimmen	9 569	96,0	9 741	97,7	9 796	97,3	9 928	98,6	7 510	98,3	- 1,3	- 0,9	- 0,6
SPD	4 766	49,8	4 041	41,5	4 893	49,9	4 637	46,7	3 731	49,7	- 0,1	- 5,2	- 8,2
CDU	4 186	43,7	4 038	41,5	4 085	41,7	3 927	39,6	2 738	36,5	2,0	1,9	5,0
FDP	617	6,4	752	7,7	306	3,1	560	5,6	455	6,1	3,3	2,1	1,6
GRÜNE	-	-	633	6,5	321	3,3	438	4,4	285	3,8	-	2,1	2,7
REP	-	-	41	0,4	133	1,4	81	0,8	111	1,5	-	- 0,4	- 1,1
PDS	-	-	53	0,5	-	-	58	0,6	-	-	-	- 0,1	-
Die Tierschutzpartei	-	-	64	0,7	-	-	40	0,4	48	0,6	-	0,3	0,1
PBC	-	-	32	0,3	40	0,4	29	0,3	16	0,2	-	0,0	0,1
ödp	-	-	3	0,0	18	0,2	11	0,1	7	0,1	-	- 0,1	- 0,1
NPD	-	-	31	0,3	-	-	13	0,1	30	0,4	-	0,2	- 0,1
Schill	-	-	53	0,5	-	-	-	-	-	-	-	-	-
Sonstige	-	-	-	-	-	-	134	1,3	89	1,2	-	-	-
Verbandsgemeinde Maifeld													
Wahlberechtigte	18 133		18 133		16 749		16 749		17 658				
Wähler	14 259	78,6	14 259	78,6	13 896	83,0	13 896	83,0	11 263	63,8	- 4,4	- 4,4	14,8
ungültige Stimmen	320	2,2	195	1,4	332	2,4	169	1,2	363	3,2	- 0,2	0,2	- 1,8
gültige Stimmen	13 939	97,8	14 064	98,6	13 564	97,6	13 727	98,8	10 900	96,8	0,2	- 0,2	1,8
SPD	6 639	47,6	5 341	38,0	6 032	44,5	5 497	40,0	4 883	44,8	3,1	- 2,0	- 6,8
CDU	6 198	44,5	6 017	42,8	6 220	45,9	5 987	43,6	4 356	40,0	- 1,4	- 0,8	2,8
FDP	1 102	7,9	1 272	9,0	480	3,5	824	6,0	674	6,2	4,4	3,0	2,8
GRÜNE	-	-	1 017	7,2	568	4,2	863	6,3	502	4,6	-	0,9	2,6
REP	-	-	50	0,4	179	1,3	110	0,8	147	1,3	-	- 0,4	- 0,9
PDS	-	-	108	0,8	-	-	87	0,6	-	-	-	0,2	-
Die Tierschutzpartei	-	-	103	0,7	-	-	52	0,4	69	0,6	-	0,3	0,1
PBC	-	-	34	0,2	42	0,3	50	0,4	49	0,4	-	- 0,2	- 0,2
ödp	-	-	9	0,1	43	0,3	10	0,1	11	0,1	-	0,0	0,0
NPD	-	-	48	0,3	-	-	13	0,1	23	0,2	-	0,2	0,1
Schill	-	-	65	0,5	-	-	-	-	-	-	-	-	-
Sonstige	-	-	-	-	-	-	234	1,7	186	1,7	-	-	-
Verbandsgemeinde Vordereifel													
Wahlberechtigte	13 669		13 669		13 257		13 257		13 465				
Wähler	11 252	82,3	11 252	82,3	11 331	85,5	11 331	85,5	8 903	66,1	- 3,2	- 3,2	16,2
ungültige Stimmen	275	2,4	165	1,5	323	2,9	165	1,5	195	2,2	- 0,5	0,0	- 0,7
gültige Stimmen	10 977	97,6	11 087	98,5	11 008	97,1	11 166	98,5	8 708	97,8	0,5	0,0	0,7
SPD	4 917	44,8	3 949	35,6	4 908	44,6	4 430	39,7	3 510	40,3	0,2	- 4,1	- 4,7
CDU	5 315	48,4	5 279	47,6	5 274	47,9	5 244	47,0	3 919	45,0	0,5	0,6	2,6
FDP	745	6,8	925	8,3	308	2,8	601	5,4	552	6,3	4,0	2,9	2,0
GRÜNE	-	-	675	6,1	332	3,0	496	4,4	350	4,0	-	1,7	2,1
REP	-	-	46	0,4	113	1,0	101	0,9	152	1,7	-	- 0,5	- 1,3
PDS	-	-	63	0,6	-	-	66	0,6	-	-	-	0,0	-
Die Tierschutzpartei	-	-	61	0,6	-	-	34	0,3	46	0,5	-	0,3	0,1
PBC	-	-	12	0,1	31	0,3	10	0,1	6	0,1	-	0,0	0,0
ödp	-	-	17	0,2	42	0,4	22	0,2	14	0,2	-	0,0	0,0
NPD	-	-	23	0,2	-	-	9	0,1	22	0,3	-	0,1	- 0,1
Schill	-	-	37	0,3	-	-	-	-	-	-	-	-	-
Sonstige	-	-	-	-	-	-	153	1,4	137	1,6	-	-	-

noch: 13. Ergebnisse der verbandsfreien Gemeinden und Verbandsgemeinden
(einschließlich Briefwahl)

	Bundestagswahl 2002				Vergleichszahlen						Differenz zur		
					Bundestagswahl 1998				Landtagswahl 2001		BW 98		LW 01
	Erststimmen		Zweitstimmen		Erststimmen		Zweitstimmen		Landesstimmen		Erst-	Zweit-	Landes-
	Anzahl	%	Anzahl	%	Anzahl	%	Anzahl	%	Anzahl	%	stimmen		
											% - Punkte		
Verbandsgemeinde Mendig													
Wahlberechtigte	10 510		10 510		10 442		10 442		10 385				
Wähler	8 203	78,0	8 203	78,0	8 435	80,8	8 435	80,8	6 505	62,6	- 2,8	- 2,8	15,4
ungültige Stimmen	185	2,3	99	1,2	215	2,5	103	1,2	94	1,4	- 0,2	0,0	- 0,2
gültige Stimmen	8 018	97,7	8 104	98,8	8 220	97,5	8 332	98,8	6 411	98,6	0,2	0,0	0,2
SPD	3 791	47,3	3 134	38,7	3 818	46,4	3 505	42,1	3 011	47,0	0,9	- 3,4	- 8,3
CDU	3 636	45,3	3 528	43,5	3 576	43,5	3 452	41,4	2 425	37,8	1,8	2,1	5,7
FDP	591	7,4	688	8,5	318	3,9	570	6,8	390	6,1	3,5	1,7	2,4
GRÜNE	-	-	541	6,7	336	4,1	470	5,6	298	4,6	-	1,1	2,1
REP	-	-	38	0,5	132	1,6	81	1,0	88	1,4	-	- 0,5	- 0,9
PDS	-	-	45	0,6	-	-	55	0,7	-	-	-	- 0,1	-
Die Tierschutzpartei	-	-	56	0,7	-	-	21	0,3	27	0,4	-	0,4	0,3
PBC	-	-	9	0,1	21	0,3	12	0,1	6	0,1	-	0,0	0,0
ödp	-	-	9	0,1	19	0,2	9	0,1	6	0,1	-	0,0	0,0
NPD	-	-	26	0,3	-	-	16	0,2	15	0,2	-	0,1	0,1
Schill	-	-	30	0,4	-	-	-	-	-	-	-	-	-
Sonstige	-	-	-	-	-	-	141	1,7	145	2,3	-	-	-
Verbandsgemeinde Rhens													
Wahlberechtigte	6 970		6 970		6 800		6 800		6 804				
Wähler	5 932	85,1	5 932	85,1	6 068	89,2	6 068	89,2	4 700	69,1	- 4,1	- 4,1	16,0
ungültige Stimmen	128	2,2	95	1,6	108	1,8	82	1,4	65	1,4	0,4	0,2	0,2
gültige Stimmen	5 804	97,8	5 837	98,4	5 960	98,2	5 986	98,6	4 635	98,6	- 0,4	- 0,2	- 0,2
SPD	2 391	41,2	2 062	35,3	2 470	41,4	2 251	37,6	1 898	40,9	- 0,2	- 2,3	- 5,6
CDU	2 788	48,0	2 570	44,0	2 931	49,2	2 672	44,6	1 877	40,5	- 1,2	- 0,6	3,5
FDP	336	5,8	570	9,8	175	2,9	451	7,5	402	8,7	2,9	2,3	1,1
GRÜNE	221	3,8	474	8,1	234	3,9	345	5,8	226	4,9	- 0,1	2,3	3,2
REP	-	-	25	0,4	84	1,4	56	0,9	59	1,3	-	- 0,5	- 0,9
PDS	39	0,7	37	0,6	39	0,7	42	0,7	-	-	0,0	- 0,1	-
Die Tierschutzpartei	-	-	38	0,7	-	-	19	0,3	29	0,6	-	0,4	0,1
PBC	-	-	10	0,2	-	-	7	0,1	5	0,1	-	0,1	0,1
ödp	29	0,5	11	0,2	27	0,5	14	0,2	3	0,1	0,0	0,0	0,1
NPD	-	-	12	0,2	-	-	7	0,1	4	0,1	-	0,1	0,1
Schill	-	-	28	0,5	-	-	-	-	-	-	-	-	-
Sonstige	-	-	-	-	-	-	122	2,0	132	2,8	-	-	-
Verbandsgemeinde Untermosel													
Wahlberechtigte	14 829		14 829		14 334		14 334		14 683				
Wähler	12 361	83,4	12 361	83,4	12 404	86,5	12 404	86,5	9 803	66,8	- 3,1	- 3,1	16,6
ungültige Stimmen	244	2,0	158	1,3	247	2,0	155	1,2	169	1,7	0,0	0,1	- 0,4
gültige Stimmen	12 117	98,0	12 203	98,7	12 157	98,0	12 249	98,8	9 634	98,3	0,0	- 0,1	0,4
SPD	4 453	36,8	4 037	33,1	4 695	38,6	4 411	36,0	3 792	39,4	- 1,8	- 2,9	- 6,3
CDU	6 139	50,7	5 732	47,0	6 255	51,5	5 606	45,8	3 770	39,1	- 0,8	1,2	7,9
FDP	855	7,1	1 233	10,1	429	3,5	1 040	8,5	904	9,4	3,6	1,6	0,7
GRÜNE	540	4,5	910	7,5	518	4,3	741	6,0	434	4,5	0,2	1,5	3,0
REP	-	-	31	0,3	119	1,0	75	0,6	141	1,5	-	- 0,3	- 1,2
PDS	81	0,7	84	0,7	97	0,8	107	0,9	-	-	- 0,1	- 0,2	-
Die Tierschutzpartei	-	-	71	0,6	-	-	49	0,4	47	0,5	-	0,2	0,1
PBC	-	-	17	0,1	-	-	15	0,1	10	0,1	-	0,0	0,0
ödp	49	0,4	16	0,1	44	0,4	13	0,1	13	0,1	0,0	0,0	0,0
NPD	-	-	18	0,1	-	-	11	0,1	23	0,2	-	0,0	- 0,1
Schill	-	-	54	0,4	-	-	-	-	-	-	-	-	-
Sonstige	-	-	-	-	-	-	181	1,5	500	5,2	-	-	-
Verbandsgemeinde Vallendar													
Wahlberechtigte	12 489		12 489		12 504		12 504		12 452				
Wähler	10 493	84,0	10 493	84,0	10 907	87,2	10 907	87,2	8 433	67,7	- 3,2	- 3,2	16,3
ungültige Stimmen	176	1,7	112	1,1	204	1,9	114	1,0	110	1,3	- 0,2	0,1	- 0,2
gültige Stimmen	10 317	98,3	10 381	98,9	10 703	98,1	10 793	99,0	8 323	98,7	0,2	- 0,1	0,2
SPD	3 796	36,8	3 335	32,1	4 264	39,8	3 906	36,2	3 270	39,3	- 3,0	- 4,1	- 7,2
CDU	5 230	50,7	4 811	46,3	5 460	51,0	4 919	45,6	3 330	40,0	- 0,3	0,7	6,3
FDP	726	7,0	1 123	10,8	339	3,2	939	8,7	839	10,1	3,8	2,1	0,7
GRÜNE	445	4,3	857	8,3	401	3,7	634	5,9	442	5,3	0,6	2,4	3,0
REP	-	-	19	0,2	122	1,1	75	0,7	81	1,0	-	- 0,5	- 0,8
PDS	66	0,6	71	0,7	68	0,6	72	0,7	-	-	0,0	0,0	-
Die Tierschutzpartei	-	-	53	0,5	-	-	25	0,2	59	0,7	-	0,3	- 0,2
PBC	-	-	12	0,1	-	-	6	0,1	12	0,1	-	0,0	0,0
ödp	54	0,5	21	0,2	49	0,5	20	0,2	12	0,1	0,0	0,0	0,1
NPD	-	-	22	0,2	-	-	11	0,1	23	0,3	-	0,1	- 0,1
Schill	-	-	57	0,5	-	-	-	-	-	-	-	-	-
Sonstige	-	-	-	-	-	-	186	1,7	255	3,1	-	-	-

noch: 13. Ergebnisse der verbandsfreien Gemeinden und Verbandsgemeinden
(einschließlich Briefwahl)

	Bundestagswahl 2002				Vergleichszahlen						Differenz zur		
					Bundestagswahl 1998				Landtagswahl 2001		BW 98		LW 01
	Erststimmen		Zweitstimmen		Erststimmen		Zweitstimmen		Landesstimmen		Erst-	Zweit-	Landes-
	Anzahl	%	Anzahl	%	Anzahl	%	Anzahl	%	Anzahl	%	stimmen		
% -Punkte													
Verbandsgemeinde Weißenthurm													
Wahlberechtigte	24 159		24 159		23 418		23 418		23 920				
Wähler	18 729	77,5	18 729	77,5	19 332	82,6	19 332	82,6	13 907	58,1	- 5,1	- 5,1	19,4
ungültige Stimmen	387	2,1	286	1,5	352	1,8	252	1,3	218	1,6	0,3	0,2	- 0,1
gültige Stimmen	18 342	97,9	18 443	98,5	18 980	98,2	19 080	98,7	13 689	98,4	- 0,3	- 0,2	0,1
SPD	7 993	43,6	7 415	40,2	9 136	48,1	8 774	46,0	6 358	46,4	- 4,5	- 5,8	- 6,2
CDU	8 410	45,9	7 879	42,7	8 321	43,8	7 713	40,4	5 162	37,7	2,1	2,3	5,0
FDP	1 132	6,2	1 580	8,6	462	2,4	986	5,2	884	6,5	3,8	3,4	2,1
GRÜNE	583	3,2	1 022	5,5	547	2,9	750	3,9	464	3,4	0,3	1,6	2,1
REP	-	-	81	0,4	306	1,6	172	0,9	244	1,8	-	- 0,5	- 1,4
PDS	137	0,7	119	0,6	148	0,8	139	0,7	-	-	- 0,1	- 0,1	-
Die Tierschutzpartei	-	-	125	0,7	-	-	68	0,4	124	0,9	-	0,3	- 0,2
PBC	-	-	38	0,2	-	-	25	0,1	34	0,2	-	0,1	0,0
ödp	87	0,5	30	0,2	60	0,3	21	0,1	17	0,1	0,2	0,1	0,1
NPD	-	-	57	0,3	-	-	30	0,2	51	0,4	-	0,1	- 0,1
Schill	-	-	97	0,5	-	-	-	-	-	-	-	-	-
Sonstige	-	-	-	-	-	-	402	2,1	351	2,6	-	-	-
Landkreis Neuwied													
Verbandsfreie Gemeinde Neuwied, Stadt													
Wahlberechtigte	49 630		49 630		50 298		50 298		49 532				
Wähler	38 388	77,3	38 388	77,3	41 402	82,3	41 402	82,3	27 493	55,5	- 5,0	- 5,0	21,8
ungültige Stimmen	815	2,1	664	1,7	777	1,9	574	1,4	466	1,7	0,2	0,3	0,0
gültige Stimmen	37 573	97,9	37 724	98,3	40 625	98,1	40 828	98,6	27 027	98,3	- 0,2	- 0,3	0,0
SPD	18 378	48,9	16 251	43,1	20 140	49,6	18 815	46,1	13 715	50,7	- 0,7	- 3,0	- 7,6
CDU	15 109	40,2	14 245	37,8	16 112	39,7	14 805	36,3	8 600	31,8	0,5	1,5	6,0
FDP	1 871	5,0	2 912	7,7	1 144	2,8	2 438	6,0	1 974	7,3	2,2	1,7	0,4
GRÜNE	1 311	3,5	2 834	7,5	1 869	4,6	2 509	6,1	1 244	4,6	- 1,1	1,4	2,9
REP	-	-	161	0,4	579	1,4	395	1,0	445	1,6	-	- 0,6	- 1,2
PDS	563	1,5	459	1,2	452	1,1	489	1,2	-	-	0,4	0,0	-
Die Tierschutzpartei	-	-	274	0,7	-	-	147	0,4	132	0,5	-	0,3	0,2
PBC	341	0,9	219	0,6	132	0,3	124	0,3	134	0,5	0,6	0,3	0,1
ödp	-	-	39	0,1	197	0,5	80	0,2	110	0,4	-	- 0,1	- 0,3
NPD	-	-	112	0,3	-	-	51	0,1	92	0,3	-	0,2	0,0
Schill	-	-	218	0,6	-	-	-	-	-	-	-	-	-
Sonstige	-	-	-	-	-	-	975	2,4	581	2,1	-	-	-
Verbandsgemeinde Asbach													
Wahlberechtigte	16 396		16 396		15 445		15 445		15 846				
Wähler	13 401	81,7	13 401	81,7	13 112	84,9	13 112	84,9	9 445	59,6	- 3,2	- 3,2	22,1
ungültige Stimmen	160	1,2	124	0,9	145	1,1	139	1,1	141	1,5	0,1	- 0,2	- 0,6
gültige Stimmen	13 241	98,8	13 277	99,1	12 967	98,9	12 973	98,9	9 304	98,5	- 0,1	0,2	0,6
SPD	4 655	35,2	3 972	29,9	4 930	38,0	4 251	32,8	2 949	31,7	- 2,8	- 2,9	- 1,8
CDU	7 111	53,7	6 529	49,2	6 823	52,6	6 397	49,3	4 869	52,3	1,1	- 0,1	- 3,1
FDP	849	6,4	1 354	10,2	358	2,8	971	7,5	647	7,0	3,6	2,7	3,2
GRÜNE	464	3,5	974	7,3	504	3,9	731	5,6	384	4,1	- 0,4	1,7	3,2
REP	-	-	54	0,4	179	1,4	132	1,0	116	1,2	-	- 0,6	- 0,8
PDS	116	0,9	109	0,8	104	0,8	146	1,1	-	-	0,1	- 0,3	-
Die Tierschutzpartei	-	-	112	0,8	-	-	56	0,4	65	0,7	-	0,4	0,1
PBC	46	0,3	17	0,1	16	0,1	12	0,1	4	0,0	0,2	0,0	0,1
ödp	-	-	33	0,2	53	0,4	28	0,2	56	0,6	-	0,0	- 0,4
NPD	-	-	42	0,3	-	-	17	0,1	33	0,4	-	0,2	- 0,1
Schill	-	-	81	0,6	-	-	-	-	-	-	-	-	-
Sonstige	-	-	-	-	-	-	232	1,8	181	1,9	-	-	-
Verbandsgemeinde Bad Hönningen													
Wahlberechtigte	9 045		9 045		9 178		9 178		9 096				
Wähler	7 375	81,5	7 375	81,5	7 971	86,8	7 971	86,8	5 731	63,0	- 5,3	- 5,3	18,5
ungültige Stimmen	133	1,8	107	1,5	118	1,5	83	1,0	107	1,9	0,3	0,5	- 0,4
gültige Stimmen	7 242	98,2	7 268	98,5	7 853	98,5	7 888	99,0	5 624	98,1	- 0,3	- 0,5	0,4
SPD	3 426	47,3	3 058	42,1	3 759	47,9	3 565	45,2	2 706	48,1	- 0,6	- 3,1	- 6,0
CDU	3 173	43,8	2 997	41,2	3 424	43,6	3 145	39,9	2 062	36,7	0,2	1,3	4,5
FDP	384	5,3	582	8,0	227	2,9	438	5,6	427	7,6	2,4	2,4	0,4
GRÜNE	188	2,6	433	6,0	225	2,9	343	4,3	183	3,3	- 0,3	1,7	2,7
REP	-	-	40	0,6	108	1,4	63	0,8	77	1,4	-	- 0,2	- 0,8
PDS	54	0,7	45	0,6	84	1,1	86	1,1	-	-	- 0,4	- 0,5	-
Die Tierschutzpartei	-	-	49	0,7	-	-	31	0,4	37	0,7	-	0,3	0,0
PBC	17	0,2	6	0,1	6	0,1	7	0,1	4	0,1	0,1	0,0	0,0
ödp	-	-	2	0,0	20	0,3	6	0,1	13	0,2	-	- 0,1	- 0,2
NPD	-	-	18	0,2	-	-	6	0,1	21	0,4	-	0,1	- 0,2
Schill	-	-	38	0,5	-	-	-	-	-	-	-	-	-
Sonstige	-	-	-	-	-	-	198	2,5	94	1,7	-	-	-

noch: 13. Ergebnisse der verbandsfreien Gemeinden und Verbandsgemeinden
(einschließlich Briefwahl)

	Bundestagswahl 2002				Vergleichszahlen						Differenz zur		
					Bundestagswahl 1998				Landtagswahl 2001		BW 98		LW 01
	Erststimmen		Zweitstimmen		Erststimmen		Zweitstimmen		Landesstimmen		Erst-	Zweit-	Landes-
	Anzahl	%	Anzahl	%	Anzahl	%	Anzahl	%	Anzahl	%	% - Punkte		
Verbandsgemeinde Dierdorf													
Wahlberechtigte	8 087		8 087		7 776		7 776		7 921				
Wähler	6 372	78,8	6 372	78,8	6 454	83,0	6 454	83,0	4 732	59,7	- 4,2	- 4,2	19,1
ungültige Stimmen	99	1,6	82	1,3	117	1,8	65	1,0	86	1,8	- 0,2	0,3	- 0,5
gültige Stimmen	6 273	98,4	6 290	98,7	6 337	98,2	6 389	99,0	4 646	98,2	0,2	- 0,3	0,5
SPD	2 666	42,5	2 326	37,0	2 773	43,8	2 591	40,6	1 990	42,8	- 1,3	- 3,6	- 5,8
CDU	2 894	46,1	2 725	43,3	2 865	45,2	2 585	40,5	1 672	36,0	0,9	2,8	7,3
FDP	383	6,1	575	9,1	247	3,9	502	7,9	473	10,2	2,2	1,2	- 1,1
GRÜNE	146	2,3	365	5,8	216	3,4	305	4,8	184	4,0	- 1,1	1,0	1,8
REP	-	-	26	0,4	105	1,7	74	1,2	78	1,7	-	- 0,8	- 1,3
PDS	63	1,0	70	1,1	61	1,0	80	1,3	-	-	0,0	- 0,2	-
Die Tierschutzpartei	-	-	47	0,7	-	-	28	0,4	44	0,9	-	0,3	- 0,2
PBC	121	1,9	107	1,7	38	0,6	36	0,6	77	1,7	1,3	1,1	0,0
ödp	-	-	1	0,0	32	0,5	6	0,1	5	0,1	-	- 0,1	- 0,1
NPD	-	-	23	0,4	-	-	13	0,2	20	0,4	-	0,2	0,0
Schill	-	-	25	0,4	-	-	-	-	-	-	-	-	-
Sonstige	-	-	-	-	-	-	169	2,6	103	2,2	-	-	-
Verbandsgemeinde Linz am Rhein													
Wahlberechtigte	14 236		14 236		13 704		13 704		14 115				
Wähler	11 650	81,8	11 650	81,8	11 702	85,4	11 702	85,4	8 657	61,3	- 3,6	- 3,6	20,5
ungültige Stimmen	172	1,5	145	1,2	260	2,2	185	1,6	121	1,4	- 0,7	- 0,4	- 0,2
gültige Stimmen	11 478	98,5	11 505	98,8	11 442	97,8	11 517	98,4	8 536	98,6	0,7	0,4	0,2
SPD	4 637	40,4	3 904	33,9	4 658	40,7	4 329	37,6	3 386	39,7	- 0,3	- 3,7	- 5,8
CDU	5 633	49,1	5 219	45,4	5 709	49,9	5 182	45,0	3 609	42,3	- 0,8	0,4	3,1
FDP	708	6,2	1 149	10,0	340	3,0	850	7,4	614	7,2	3,2	2,6	2,8
GRÜNE	378	3,3	938	8,2	476	4,2	698	6,1	448	5,2	- 0,9	2,1	3,0
REP	-	-	32	0,3	116	1,0	82	0,7	92	1,1	-	- 0,4	- 0,8
PDS	81	0,7	88	0,8	97	0,8	116	1,0	-	-	- 0,1	- 0,2	-
Die Tierschutzpartei	-	-	77	0,7	-	-	50	0,4	66	0,8	-	0,3	- 0,1
PBC	41	0,4	26	0,2	18	0,2	13	0,1	20	0,2	0,2	0,1	0,0
ödp	-	-	9	0,1	28	0,2	11	0,1	27	0,3	-	0,0	- 0,2
NPD	-	-	19	0,2	-	-	3	0,0	16	0,2	-	0,2	0,0
Schill	-	-	44	0,4	-	-	-	-	-	-	-	-	-
Sonstige	-	-	-	-	-	-	183	1,6	258	3,0	-	-	-
Verbandsgemeinde Puderbach													
Wahlberechtigte	11 220		11 220		10 770		10 770		11 064				
Wähler	8 822	78,6	8 822	78,6	8 965	83,2	8 965	83,2	6 604	59,7	- 4,6	- 4,6	18,9
ungültige Stimmen	123	1,4	98	1,1	121	1,3	100	1,1	101	1,5	0,1	0,0	- 0,4
gültige Stimmen	8 699	98,6	8 724	98,9	8 844	98,7	8 865	98,9	6 503	98,5	- 0,1	0,0	0,4
SPD	4 308	49,5	3 726	42,7	4 581	51,8	4 303	48,5	3 289	50,6	- 2,3	- 5,8	- 7,9
CDU	3 358	38,6	3 129	35,9	3 328	37,6	2 924	33,0	1 769	27,2	1,0	2,9	8,7
FDP	528	6,1	845	9,7	248	2,8	634	7,2	697	10,7	3,3	2,5	- 1,0
GRÜNE	215	2,5	548	6,3	312	3,5	422	4,8	263	4,0	- 1,0	1,5	2,3
REP	-	-	45	0,5	176	2,0	101	1,1	94	1,4	-	- 0,6	- 0,9
PDS	121	1,4	107	1,2	102	1,2	112	1,3	-	-	0,2	- 0,1	-
Die Tierschutzpartei	-	-	83	1,0	-	-	38	0,4	53	0,8	-	0,6	0,2
PBC	169	1,9	146	1,7	70	0,8	63	0,7	130	2,0	1,1	1,0	- 0,3
ödp	-	-	5	0,1	27	0,3	5	0,1	20	0,3	-	0,0	- 0,2
NPD	-	-	33	0,4	-	-	18	0,2	35	0,5	-	0,2	- 0,1
Schill	-	-	57	0,7	-	-	-	-	-	-	-	-	-
Sonstige	-	-	-	-	-	-	245	2,8	153	2,4	-	-	-
Verbandsgemeinde Rengsdorf													
Wahlberechtigte	12 659		12 659		12 444		12 444		12 531				
Wähler	10 537	83,2	10 537	83,2	10 749	86,4	10 749	86,4	8 064	64,4	- 3,2	- 3,2	18,8
ungültige Stimmen	154	1,5	128	1,2	157	1,5	125	1,2	116	1,4	0,0	0,0	- 0,2
gültige Stimmen	10 383	98,5	10 409	98,8	10 592	98,5	10 624	98,8	7 948	98,6	0,0	0,0	0,2
SPD	4 800	46,2	4 331	41,6	4 944	46,7	4 753	44,7	3 870	48,7	- 0,5	- 3,1	- 7,1
CDU	4 372	42,1	3 801	36,5	4 445	42,0	3 615	34,0	2 248	28,3	0,1	2,5	8,2
FDP	672	6,5	1 118	10,7	398	3,8	1 029	9,7	945	11,9	2,7	1,0	- 1,2
GRÜNE	332	3,2	771	7,4	472	4,5	650	6,1	406	5,1	- 1,3	1,3	2,3
REP	-	-	61	0,6	143	1,4	123	1,2	124	1,6	-	- 0,6	- 1,0
PDS	114	1,1	108	1,0	92	0,9	110	1,0	-	-	0,2	0,0	-
Die Tierschutzpartei	-	-	68	0,7	-	-	34	0,3	58	0,7	-	0,4	0,0
PBC	93	0,9	75	0,7	32	0,3	28	0,3	68	0,9	0,6	0,4	- 0,2
ödp	-	-	14	0,1	66	0,6	42	0,4	42	0,5	-	- 0,3	- 0,4
NPD	-	-	22	0,2	-	-	14	0,1	26	0,3	-	0,1	- 0,1
Schill	-	-	40	0,4	-	-	-	-	-	-	-	-	-
Sonstige	-	-	-	-	-	-	226	2,1	161	2,0	-	-	-

noch: 13. Ergebnisse der verbandsfreien Gemeinden und Verbandsgemeinden
(einschließlich Briefwahl)

	Bundestagswahl 2002				Vergleichszahlen						Differenz zur		
					Bundestagswahl 1998				Landtagswahl 2001		BW 98		LW 01
	Erststimmen		Zweitstimmen		Erststimmen		Zweitstimmen		Landesstimmen		Erst-	Zweit-	Landes-
	Anzahl	%	Anzahl	%	Anzahl	%	Anzahl	%	Anzahl	%	stimmen		
% - Punkte													
Verbandsgemeinde Unkel													
Wahlberechtigte	9 559		9 559		9 372		9 372		9 425				
Wähler	8 127	85,0	8 127	85,0	8 275	88,3	8 275	88,3	5 818	61,7	-3,3	-3,3	23,3
ungültige Stimmen	104	1,3	75	0,9	111	1,3	92	1,1	82	1,4	0,0	-0,2	-0,5
gültige Stimmen	8 023	98,7	8 052	99,1	8 164	98,7	8 183	98,9	5 736	98,6	0,0	0,2	0,5
SPD	3 308	41,2	2 733	33,9	3 349	41,0	3 091	37,8	2 287	39,9	0,2	-3,9	-6,0
CDU	3 612	45,0	3 418	42,4	3 784	46,3	3 261	39,9	2 308	40,2	-1,3	2,5	2,2
FDP	706	8,8	928	11,5	446	5,5	891	10,9	569	9,9	3,3	0,6	1,6
GRÜNE	309	3,9	757	9,4	390	4,8	599	7,3	342	6,0	-0,9	2,1	3,4
REP	-	-	22	0,3	80	1,0	43	0,5	38	0,7	-	-0,2	-0,4
PDS	66	0,8	78	1,0	61	0,7	59	0,7	-	-	0,1	0,3	-
Die Tierschutzpartei	-	-	48	0,6	-	-	45	0,5	34	0,6	-	0,1	0,0
PBC	22	0,3	16	0,2	16	0,2	19	0,2	14	0,2	0,1	0,0	0,0
ödp	-	-	5	0,1	38	0,5	13	0,2	10	0,2	-	-0,1	-0,1
NPD	-	-	15	0,2	-	-	4	0,0	16	0,3	-	0,2	-0,1
Schill	-	-	32	0,4	-	-	-	-	-	-	-	-	-
Sonstige	-	-	-	-	-	-	158	1,9	118	2,1	-	-	-
Verbandsgemeinde Waldbreitbach													
Wahlberechtigte	7 075		7 075		6 862		6 862		6 948				
Wähler	5 652	79,9	5 652	79,9	5 743	83,7	5 743	83,7	4 311	62,0	-3,8	-3,8	17,9
ungültige Stimmen	82	1,5	67	1,2	74	1,3	61	1,1	103	2,4	0,2	0,1	-1,2
gültige Stimmen	5 570	98,5	5 585	98,8	5 669	98,7	5 682	98,9	4 208	97,6	-0,2	-0,1	1,2
SPD	2 018	36,2	1 739	31,1	1 918	33,8	1 893	33,3	1 597	38,0	2,4	-2,2	-6,9
CDU	3 069	55,1	2 792	50,0	3 198	56,4	2 833	49,9	1 917	45,6	-1,3	0,1	4,4
FDP	273	4,9	483	8,6	177	3,1	388	6,8	278	6,6	1,8	1,8	2,0
GRÜNE	141	2,5	383	6,9	215	3,8	301	5,3	168	4,0	-1,3	1,6	2,9
REP	-	-	25	0,4	86	1,5	51	0,9	53	1,3	-	-0,5	-0,9
PDS	59	1,1	56	1,0	34	0,6	40	0,7	-	-	0,5	0,3	-
Die Tierschutzpartei	-	-	53	0,9	-	-	28	0,5	49	1,2	-	0,4	-0,3
PBC	10	0,2	10	0,2	9	0,2	8	0,1	3	0,1	0,0	0,1	0,1
ödp	-	-	9	0,2	32	0,6	9	0,2	15	0,4	-	0,0	-0,2
NPD	-	-	10	0,2	-	-	7	0,1	14	0,3	-	0,1	-0,1
Schill	-	-	25	0,4	-	-	-	-	-	-	-	-	-
Sonstige	-	-	-	-	-	-	124	2,2	114	2,7	-	-	-
Rhein-Hunsrück-Kreis													
Verbandsfreie Gemeinde Boppard, Stadt													
Wahlberechtigte	12 626		12 626		12 485		12 485		12 482				
Wähler	10 159	80,5	10 159	80,5	10 243	82,0	10 243	82,0	7 863	63,0	-1,5	-1,5	17,5
ungültige Stimmen	219	2,2	131	1,3	303	3,0	173	1,7	156	2,0	-0,8	-0,4	-0,7
gültige Stimmen	9 940	97,8	10 028	98,7	9 940	97,0	10 070	98,3	7 707	98,0	0,8	0,4	0,7
SPD	4 380	44,1	3 672	36,6	4 100	41,2	3 792	37,7	3 423	44,4	2,9	-1,1	-7,8
CDU	4 323	43,5	4 346	43,3	4 890	49,2	4 499	44,7	2 923	37,9	-5,7	-1,4	5,4
FDP	625	6,3	882	8,8	292	2,9	680	6,8	596	7,7	3,4	2,0	1,1
GRÜNE	612	6,2	838	8,4	432	4,3	706	7,0	455	5,9	1,9	1,4	2,5
REP	-	-	27	0,3	104	1,0	69	0,7	96	1,2	-	-0,4	-0,9
PDS	-	-	86	0,9	83	0,8	90	0,9	-	-	-	0,0	-
Die Tierschutzpartei	-	-	63	0,6	-	-	39	0,4	63	0,8	-	0,2	-0,2
PBC	-	-	29	0,3	-	-	6	0,1	17	0,2	-	0,2	0,1
ödp	-	-	22	0,2	39	0,4	8	0,1	18	0,2	-	0,1	0,0
NPD	-	-	21	0,2	-	-	7	0,1	31	0,4	-	0,1	-0,2
Schill	-	-	42	0,4	-	-	-	-	-	-	-	-	-
Sonstige	-	-	-	-	-	-	174	1,7	85	1,1	-	-	-
Verbandsgemeinde Emmelshausen													
Wahlberechtigte	11 537		11 537		11 241		11 241		11 452				
Wähler	9 678	83,9	9 678	83,9	9 643	85,8	9 643	85,8	7 559	66,0	-1,9	-1,9	17,9
ungültige Stimmen	205	2,1	120	1,2	286	3,0	173	1,8	148	2,0	-0,9	-0,6	-0,8
gültige Stimmen	9 473	97,9	9 558	98,8	9 357	97,0	9 470	98,2	7 411	98,0	0,9	0,6	0,8
SPD	3 331	35,2	2 854	29,9	3 462	37,0	3 230	34,1	2 681	36,2	-1,8	-4,2	-6,3
CDU	4 911	51,8	4 892	51,2	5 083	54,3	4 636	49,0	3 409	46,0	-2,5	2,2	5,2
FDP	807	8,5	879	9,2	259	2,8	664	7,0	583	7,9	5,7	2,2	1,3
GRÜNE	424	4,5	650	6,8	323	3,5	541	5,7	359	4,8	1,0	1,1	2,0
REP	-	-	39	0,4	121	1,3	92	1,0	111	1,5	-	-0,6	-1,1
PDS	-	-	80	0,8	63	0,7	64	0,7	-	-	-	0,1	-
Die Tierschutzpartei	-	-	70	0,7	-	-	32	0,3	45	0,6	-	0,4	0,1
PBC	-	-	9	0,1	-	-	6	0,1	12	0,2	-	0,0	-0,1
ödp	-	-	16	0,2	46	0,5	25	0,3	14	0,2	-	-0,1	0,0
NPD	-	-	23	0,2	-	-	8	0,1	22	0,3	-	0,1	-0,1
Schill	-	-	46	0,5	-	-	-	-	-	-	-	-	-
Sonstige	-	-	-	-	-	-	172	1,8	175	2,4	-	-	-

noch: 13. Ergebnisse der verbandsfreien Gemeinden und Verbandsgemeinden
(einschließlich Briefwahl)

	Bundestagswahl 2002				Vergleichszahlen						Differenz zur		
					Bundestagswahl 1998				Landtagswahl 2001		BW 98		LW 01
	Erststimmen		Zweitstimmen		Erststimmen		Zweitstimmen		Landesstimmen		Erst-	Zweit-	Landes-
	Anzahl	%	Anzahl	%	Anzahl	%	Anzahl	%	Anzahl	%	%Punkte		
Verbandsgemeinde Kastellaun													
Wahlberechtigte	11 797		11 797		11 499		11 499		11 619				
Wähler	9 383	79,5	9 383	79,5	9 567	83,2	9 567	83,2	7 562	65,1	- 3,7	- 3,7	14,4
ungültige Stimmen	146	1,6	90	1,0	225	2,4	173	1,8	97	1,3	- 0,8	- 0,8	- 0,3
gültige Stimmen	9 237	98,4	9 293	99,0	9 342	97,6	9 394	98,2	7 465	98,7	0,8	0,8	0,3
SPD	3 524	38,2	3 304	35,6	3 883	41,6	3 645	38,8	3 186	42,7	- 3,4	- 3,2	- 7,1
CDU	4 166	45,1	4 065	43,7	4 366	46,7	4 077	43,4	2 854	38,2	- 1,6	0,3	5,5
FDP	1 058	11,5	966	10,4	574	6,1	707	7,5	759	10,2	5,4	2,9	0,2
GRÜNE	489	5,3	637	6,9	360	3,9	557	5,9	387	5,2	1,4	1,0	1,7
REP	-	-	42	0,5	159	1,7	106	1,1	80	1,1	-	- 0,6	- 0,6
PDS	-	-	113	1,2	-	-	93	1,0	-	-	-	0,2	-
Die Tierschutzpartei	-	-	67	0,7	-	-	34	0,4	64	0,9	-	0,3	- 0,2
PBC	-	-	24	0,3	-	-	12	0,1	17	0,2	-	0,2	0,1
ödp	-	-	13	0,1	-	-	6	0,1	14	0,2	-	0,0	- 0,1
NPD	-	-	22	0,2	-	-	3	0,0	31	0,4	-	0,2	- 0,2
Schill	-	-	40	0,4	-	-	-	-	-	-	-	-	-
Sonstige	-	-	-	-	-	-	154	1,6	73	1,0	-	-	-
Verbandsgemeinde Kirchberg (Hunsrück)													
Wahlberechtigte	15 911		15 911		15 572		15 572		15 771				
Wähler	12 337	77,5	12 337	77,5	12 702	81,6	12 702	81,6	9 717	61,6	- 4,1	- 4,1	15,9
ungültige Stimmen	386	3,1	243	2,0	392	3,1	330	2,6	213	2,2	0,0	- 0,6	- 0,2
gültige Stimmen	11 951	96,9	12 094	98,0	12 310	96,9	12 372	97,4	9 504	97,8	0,0	0,6	0,2
SPD	4 328	36,2	4 535	37,5	5 051	41,0	5 021	40,6	4 370	46,0	- 4,8	- 3,1	- 8,5
CDU	4 513	37,8	4 729	39,1	4 866	39,5	4 784	38,7	3 026	31,8	- 1,7	0,4	7,3
FDP	2 524	21,1	1 625	13,4	1 633	13,3	1 205	9,7	1 288	13,6	7,8	3,7	- 0,2
GRÜNE	586	4,9	712	5,9	464	3,8	642	5,2	407	4,3	1,1	0,7	1,6
REP	-	-	81	0,7	296	2,4	196	1,6	141	1,5	-	- 0,9	- 0,8
PDS	-	-	131	1,1	-	-	136	1,1	-	-	-	0,0	-
Die Tierschutzpartei	-	-	104	0,9	-	-	47	0,4	64	0,7	-	0,5	0,2
PBC	-	-	60	0,5	-	-	29	0,2	13	0,1	-	0,3	0,4
ödp	-	-	17	0,1	-	-	16	0,1	15	0,2	-	0,0	- 0,1
NPD	-	-	46	0,4	-	-	19	0,2	39	0,4	-	0,2	0,0
Schill	-	-	54	0,4	-	-	-	-	-	-	-	-	-
Sonstige	-	-	-	-	-	-	277	2,2	141	1,5	-	-	-
Verbandsgemeinde Rheinböllen													
Wahlberechtigte	7 552		7 552		7 286		7 286		7 456				
Wähler	6 412	84,9	6 412	84,9	6 287	86,3	6 287	86,3	5 196	69,7	- 1,4	- 1,4	15,2
ungültige Stimmen	207	3,2	125	1,9	157	2,5	119	1,9	71	1,4	0,7	0,0	0,5
gültige Stimmen	6 205	96,8	6 287	98,1	6 130	97,5	6 168	98,1	5 125	98,6	- 0,7	0,0	- 0,5
SPD	2 379	38,3	2 310	36,7	2 639	43,1	2 511	40,7	2 261	44,1	- 4,8	- 4,0	- 7,4
CDU	2 756	44,4	2 684	42,7	2 654	43,3	2 471	40,1	1 832	35,7	1,1	2,6	7,0
FDP	755	12,2	654	10,4	414	6,8	498	8,1	539	10,5	5,4	2,3	- 0,1
GRÜNE	315	5,1	391	6,2	242	3,9	291	4,7	207	4,0	1,2	1,5	2,2
REP	-	-	50	0,8	181	3,0	152	2,5	114	2,2	-	- 1,7	- 1,4
PDS	-	-	50	0,8	-	-	49	0,8	-	-	-	0,0	-
Die Tierschutzpartei	-	-	54	0,9	-	-	27	0,4	45	0,9	-	0,5	0,0
PBC	-	-	35	0,6	-	-	23	0,4	31	0,6	-	0,2	0,0
ödp	-	-	6	0,1	-	-	15	0,2	8	0,2	-	- 0,1	- 0,1
NPD	-	-	22	0,3	-	-	6	0,1	18	0,4	-	0,2	- 0,1
Schill	-	-	31	0,5	-	-	-	-	-	-	-	-	-
Sonstige	-	-	-	-	-	-	125	2,0	70	1,4	-	-	-
Verbandsgemeinde Sankt Goar-Oberwesel													
Wahlberechtigte	7 716		7 716		7 784		7 784		7 681				
Wähler	6 565	85,1	6 565	85,1	6 846	87,9	6 846	87,9	5 398	70,3	- 2,8	- 2,8	14,8
ungültige Stimmen	128	1,9	101	1,5	225	3,3	163	2,4	121	2,2	- 1,4	- 0,9	- 0,7
gültige Stimmen	6 437	98,1	6 464	98,5	6 621	96,7	6 683	97,6	5 277	97,8	1,4	0,9	0,7
SPD	2 402	37,3	2 201	34,1	2 549	38,5	2 375	35,5	2 177	41,3	- 1,2	- 1,4	- 7,2
CDU	3 239	50,3	3 115	48,2	3 488	52,7	3 202	47,9	2 359	44,7	- 2,4	0,3	3,5
FDP	538	8,4	597	9,2	204	3,1	459	6,9	419	7,9	5,3	2,3	1,3
GRÜNE	258	4,0	383	5,9	219	3,3	349	5,2	161	3,1	0,7	0,7	2,8
REP	-	-	18	0,3	92	1,4	78	1,2	44	0,8	-	- 0,9	- 0,5
PDS	-	-	46	0,7	41	0,6	45	0,7	-	-	-	0,0	-
Die Tierschutzpartei	-	-	34	0,5	-	-	19	0,3	29	0,5	-	0,2	0,0
PBC	-	-	8	0,1	-	-	4	0,1	3	0,1	-	0,0	0,0
ödp	-	-	12	0,2	28	0,4	19	0,3	7	0,1	-	- 0,1	0,1
NPD	-	-	20	0,3	-	-	8	0,1	21	0,4	-	0,2	- 0,1
Schill	-	-	30	0,5	-	-	-	-	-	-	-	-	-
Sonstige	-	-	-	-	-	-	125	1,9	57	1,1	-	-	-

noch: 13. Ergebnisse der verbandsfreien Gemeinden und Verbandsgemeinden
(einschließlich Briefwahl)

	Bundestagswahl 2002				Vergleichszahlen						Differenz zur		
	Bundestagswahl 1998				Landtagswahl 2001		Erst-	Zweit-	Landes-				
										Erststimmen		Zweitstimmen	
Anzahl	%	Anzahl	%	Anzahl	%	Anzahl	%	Anzahl	%	% - Punkte			
Verbandsgemeinde Simmern/Hunsrück													
Wahlberechtigte	14 120		14 120		13 751		13 751		13 901				
Wähler	11 348	80,4	11 348	80,4	11 556	84,0	11 556	84,0	9 184	66,1	-3,6	-3,6	14,3
ungültige Stimmen	275	2,4	174	1,5	320	2,8	216	1,9	145	1,6	-0,4	-0,4	-0,1
gültige Stimmen	11 073	97,6	11 174	98,5	11 236	97,2	11 340	98,1	9 039	98,4	0,4	0,4	0,1
SPD	4 514	40,8	4 480	40,1	4 947	44,0	4 715	41,6	4 124	45,6	-3,2	-1,5	-5,5
CDU	4 264	38,5	4 191	37,5	4 610	41,0	4 251	37,5	2 909	32,2	-2,5	0,0	5,3
FDP	1 617	14,6	1 303	11,7	987	8,8	1 101	9,7	1 147	12,7	5,8	2,0	-1,0
GRÜNE	678	6,1	791	7,1	469	4,2	681	6,0	451	5,0	1,9	1,1	2,1
REP	-	-	61	0,5	223	2,0	141	1,2	148	1,6	-	-0,7	-1,1
PDS	-	-	105	0,9	-	-	102	0,9	-	-	-	0,0	-
Die Tierschutzpartei	-	-	82	0,7	-	-	50	0,4	89	1,0	-	0,3	-0,3
PBC	-	-	54	0,5	-	-	42	0,4	48	0,5	-	0,1	0,0
ödp	-	-	18	0,2	-	-	11	0,1	15	0,2	-	0,1	0,0
NPD	-	-	27	0,2	-	-	10	0,1	34	0,4	-	0,1	-0,2
Schill	-	-	62	0,6	-	-	-	-	-	-	-	-	-
Sonstige	-	-	-	-	-	-	236	2,1	74	0,8	-	-	-
Rhein-Lahn-Kreis													
Verbandsfreie Gemeinde Lahnstein, Stadt													
Wahlberechtigte	14 824		14 824		14 746		14 746		14 730				
Wähler	11 654	78,6	11 654	78,6	12 458	84,5	12 458	84,5	8 626	58,6	-5,9	-5,9	20,0
ungültige Stimmen	199	1,7	140	1,2	167	1,3	136	1,1	216	2,5	0,4	0,1	-1,3
gültige Stimmen	11 455	98,3	11 514	98,8	12 291	98,7	12 322	98,9	8 410	97,5	-0,4	-0,1	1,3
SPD	5 162	45,1	4 718	41,0	6 199	50,4	5 437	44,1	3 939	46,8	-5,3	-3,1	-5,8
CDU	4 812	42,0	4 469	38,8	5 157	42,0	4 780	38,8	2 867	34,1	0,0	0,0	4,7
FDP	694	6,1	965	8,4	280	2,3	764	6,2	671	8,0	3,8	2,2	0,4
GRÜNE	573	5,0	972	8,4	420	3,4	690	5,6	357	4,2	1,6	2,8	4,2
REP	-	-	84	0,7	235	1,9	154	1,2	137	1,6	-	-0,5	-0,9
PDS	145	1,3	120	1,0	-	-	121	1,0	-	-	1,3	0,0	-
Die Tierschutzpartei	-	-	70	0,6	-	-	49	0,4	62	0,7	-	0,2	-0,1
PBC	-	-	25	0,2	-	-	7	0,1	14	0,2	-	0,1	0,0
ödp	69	0,6	20	0,2	-	-	14	0,1	6	0,1	0,6	0,1	0,1
NPD	-	-	18	0,2	-	-	10	0,1	30	0,4	-	0,1	-0,2
Schill	-	-	53	0,5	-	-	-	-	-	-	-	-	-
Sonstige	-	-	-	-	-	-	296	2,4	327	3,9	-	-	-
Verbandsgemeinde Bad Ems													
Wahlberechtigte	13 538		13 538		13 824		13 824		13 525				
Wähler	10 480	77,4	10 480	77,4	11 316	81,9	11 316	81,9	7 987	59,1	-4,5	-4,5	18,3
ungültige Stimmen	141	1,3	90	0,9	220	1,9	177	1,6	224	2,8	-0,6	-0,7	-1,9
gültige Stimmen	10 339	98,7	10 390	99,1	11 096	98,1	11 139	98,4	7 763	97,2	0,6	0,7	1,9
SPD	4 488	43,4	4 440	42,7	5 620	50,6	5 068	45,5	3 945	50,8	-7,2	-2,8	-8,1
CDU	3 999	38,7	3 892	37,5	4 448	40,1	3 969	35,6	2 366	30,5	-1,4	1,9	7,0
FDP	605	5,9	882	8,5	356	3,2	812	7,3	620	8,0	2,7	1,2	0,5
GRÜNE	1 080	10,4	796	7,7	406	3,7	621	5,6	384	4,9	6,7	2,1	2,8
REP	-	-	73	0,7	266	2,4	145	1,3	159	2,0	-	-0,6	-1,3
PDS	117	1,1	97	0,9	-	-	113	1,0	-	-	1,1	-0,1	-
Die Tierschutzpartei	-	-	73	0,7	-	-	41	0,4	77	1,0	-	0,3	-0,3
PBC	-	-	34	0,3	-	-	14	0,1	23	0,3	-	0,2	0,0
ödp	50	0,5	7	0,1	-	-	11	0,1	5	0,1	0,5	0,0	0,0
NPD	-	-	32	0,3	-	-	17	0,2	38	0,5	-	0,1	-0,2
Schill	-	-	64	0,6	-	-	-	-	-	-	-	-	-
Sonstige	-	-	-	-	-	-	328	2,9	146	1,9	-	-	-
Verbandsgemeinde Braubach													
Wahlberechtigte	6 231		6 231		6 301		6 301		6 257				
Wähler	5 258	84,4	5 258	84,4	5 461	86,7	5 461	86,7	4 426	70,7	-2,3	-2,3	13,7
ungültige Stimmen	107	2,0	81	1,5	103	1,9	84	1,5	135	3,1	0,1	0,0	-1,6
gültige Stimmen	5 151	98,0	5 177	98,5	5 358	98,1	5 377	98,5	4 291	96,9	-0,1	0,0	1,6
SPD	2 584	50,2	2 375	45,9	2 903	54,2	2 635	49,0	2 343	54,6	-4,0	-3,1	-8,7
CDU	1 923	37,3	1 862	36,0	2 069	38,6	1 920	35,7	1 106	25,8	-1,3	0,3	10,2
FDP	347	6,7	430	8,3	160	3,0	317	5,9	340	7,9	3,7	2,4	0,4
GRÜNE	221	4,3	371	7,2	164	3,1	269	5,0	153	3,6	1,2	2,2	3,6
REP	-	-	26	0,5	62	1,2	44	0,8	50	1,2	-	-0,3	-0,7
PDS	48	0,9	49	0,9	-	-	46	0,9	-	-	0,9	0,0	-
Die Tierschutzpartei	-	-	26	0,5	-	-	20	0,4	32	0,7	-	0,1	-0,2
PBC	-	-	8	0,2	-	-	4	0,1	7	0,2	-	0,1	0,0
ödp	28	0,5	5	0,1	-	-	5	0,1	7	0,2	0,5	0,0	-0,1
NPD	-	-	13	0,3	-	-	5	0,1	8	0,2	-	0,2	0,1
Schill	-	-	12	0,2	-	-	-	-	-	-	-	-	-
Sonstige	-	-	-	-	-	-	112	2,1	245	5,7	-	-	-

noch: 13. Ergebnisse der verbandsfreien Gemeinden und Verbandsgemeinden
(einschließlich Briefwahl)

	Bundestagswahl 2002				Vergleichszahlen						Differenz zur		
					Bundestagswahl 1998				Landtagswahl 2001		BW 98		LW 01
	Erststimmen		Zweitstimmen		Erststimmen		Zweitstimmen		Landesstimmen		Erst-	Zweit-	Landes-
	Anzahl	%	Anzahl	%	Anzahl	%	Anzahl	%	Anzahl	%	% - Punkte		
Verbandsgemeinde Diez													
Wahlberechtigte	19 598		19 598		19 157		19 157		19 347				
Wähler	15 578	79,5	15 578	79,5	15 690	81,9	15 690	81,9	11 172	57,7	- 2,4	- 2,4	21,8
ungültige Stimmen	307	2,0	223	1,4	340	2,2	281	1,8	272	2,4	- 0,2	- 0,4	- 1,0
gültige Stimmen	15 271	98,0	15 355	98,6	15 350	97,8	15 409	98,2	10 900	97,6	0,2	0,4	1,0
SPD	6 765	44,3	6 524	42,5	8 046	52,4	7 112	46,2	5 455	50,0	- 8,1	- 3,7	- 7,5
CDU	5 958	39,0	5 486	35,7	5 808	37,8	5 093	33,1	3 307	30,3	1,2	2,6	5,4
FDP	1 241	8,1	1 451	9,4	522	3,4	1 276	8,3	926	8,5	4,7	1,1	0,9
GRÜNE	1 032	6,8	1 307	8,5	618	4,0	951	6,2	557	5,1	2,8	2,3	3,4
REP	-	-	89	0,6	356	2,3	247	1,6	212	1,9	-	- 1,0	- 1,3
PDS	192	1,3	150	1,0	-	-	195	1,3	-	-	-	- 0,3	-
Die Tierschutzpartei	-	-	108	0,7	-	-	73	0,5	80	0,7	-	0,2	0,0
PBC	83	0,5	48	0,3	-	-	18	0,1	29	0,3	-	0,2	0,0
ödp	-	-	7	0,0	-	-	12	0,1	9	0,1	-	- 0,1	- 0,1
NPD	-	-	83	0,5	-	-	20	0,1	59	0,5	-	0,4	0,0
Schill	-	-	102	0,7	-	-	-	-	-	-	-	-	-
Sonstige	-	-	-	-	-	-	412	2,7	266	2,4	-	-	-
Verbandsgemeinde Hahnstätten													
Wahlberechtigte	7 358		7 358		7 257		7 257		7 287				
Wähler	6 129	83,3	6 129	83,3	6 192	85,3	6 192	85,3	4 653	63,9	- 2,0	- 2,0	19,4
ungültige Stimmen	135	2,2	86	1,4	93	1,5	68	1,1	151	3,2	0,7	0,3	- 1,8
gültige Stimmen	5 994	97,8	6 043	98,6	6 099	98,5	6 124	98,9	4 502	96,8	- 0,7	- 0,3	1,8
SPD	2 923	48,8	2 814	46,6	3 465	56,8	3 122	51,0	2 435	54,1	- 8,0	- 4,4	- 7,5
CDU	2 087	34,8	1 915	31,7	2 011	33,0	1 784	29,1	1 161	25,8	1,8	2,6	5,9
FDP	487	8,1	588	9,7	236	3,9	457	7,5	335	7,4	4,2	2,2	2,3
GRÜNE	391	6,5	479	7,9	236	3,9	411	6,7	233	5,2	2,6	1,2	2,7
REP	-	-	28	0,5	151	2,5	113	1,8	93	2,1	-	- 1,3	- 1,6
PDS	85	1,4	72	1,2	-	-	66	1,1	-	-	-	0,1	-
Die Tierschutzpartei	-	-	45	0,7	-	-	36	0,6	32	0,7	-	0,1	0,0
PBC	21	0,4	15	0,2	-	-	5	0,1	5	0,1	-	0,1	0,1
ödp	-	-	9	0,1	-	-	5	0,1	7	0,2	-	0,0	- 0,1
NPD	-	-	37	0,6	-	-	10	0,2	19	0,4	-	0,4	0,2
Schill	-	-	41	0,7	-	-	-	-	-	-	-	-	-
Sonstige	-	-	-	-	-	-	115	1,9	182	4,0	-	-	-
Verbandsgemeinde Katzenelnbogen													
Wahlberechtigte	7 292		7 292		6 997		6 997		7 163				
Wähler	5 961	81,7	5 961	81,7	5 929	84,7	5 929	84,7	4 472	62,4	- 3,0	- 3,0	19,3
ungültige Stimmen	127	2,1	79	1,3	96	1,6	75	1,3	130	2,9	0,5	0,0	- 1,6
gültige Stimmen	5 834	97,9	5 882	98,7	5 833	98,4	5 854	98,7	4 342	97,1	- 0,5	0,0	1,6
SPD	2 735	46,9	2 717	46,2	3 118	53,5	2 800	47,8	2 213	51,0	- 6,6	- 1,6	- 4,8
CDU	2 073	35,5	1 942	33,0	2 101	36,0	1 876	32,0	1 229	28,3	- 0,5	1,0	4,7
FDP	446	7,6	500	8,5	233	4,0	417	7,1	344	7,9	3,6	1,4	0,6
GRÜNE	442	7,6	462	7,9	239	4,1	389	6,6	260	6,0	3,5	1,3	1,9
REP	-	-	46	0,8	142	2,4	108	1,8	112	2,6	-	- 1,0	- 1,8
PDS	96	1,6	82	1,4	-	-	62	1,1	-	-	-	0,3	-
Die Tierschutzpartei	-	-	52	0,9	-	-	29	0,5	31	0,7	-	0,4	0,2
PBC	42	0,7	25	0,4	-	-	13	0,2	8	0,2	-	0,2	0,2
ödp	-	-	5	0,1	-	-	6	0,1	4	0,1	-	0,0	0,0
NPD	-	-	22	0,4	-	-	10	0,2	18	0,4	-	0,2	0,0
Schill	-	-	29	0,5	-	-	-	-	-	-	-	-	-
Sonstige	-	-	-	-	-	-	144	2,5	123	2,8	-	-	-
Verbandsgemeinde Nassau													
Wahlberechtigte	9 601		9 601		9 429		9 429		9 513				
Wähler	7 570	78,8	7 570	78,8	7 842	83,2	7 842	83,2	5 917	62,2	- 4,4	- 4,4	16,6
ungültige Stimmen	165	2,2	109	1,4	157	2,0	120	1,5	184	3,1	0,2	- 0,1	- 1,7
gültige Stimmen	7 405	97,8	7 461	98,6	7 685	98,0	7 722	98,5	5 733	96,9	- 0,2	0,1	1,7
SPD	3 194	43,1	3 183	42,7	3 808	49,6	3 452	44,7	2 741	47,8	- 6,5	- 2,0	- 5,1
CDU	3 092	41,8	2 815	37,7	3 153	41,0	2 880	37,3	1 846	32,2	0,8	0,4	5,5
FDP	519	7,0	689	9,2	276	3,6	513	6,6	507	8,8	3,4	2,6	0,4
GRÜNE	454	6,1	480	6,4	261	3,4	405	5,2	248	4,3	2,7	1,2	2,1
REP	-	-	58	0,8	187	2,4	109	1,4	108	1,9	-	- 0,6	- 1,1
PDS	88	1,2	56	0,8	-	-	80	1,0	-	-	-	- 0,2	-
Die Tierschutzpartei	-	-	41	0,5	-	-	38	0,5	37	0,6	-	0,0	- 0,1
PBC	58	0,8	54	0,7	-	-	23	0,3	29	0,5	-	0,4	0,2
ödp	-	-	8	0,1	-	-	4	0,1	10	0,2	-	0,0	- 0,1
NPD	-	-	20	0,3	-	-	8	0,1	27	0,5	-	0,2	- 0,2
Schill	-	-	57	0,8	-	-	-	-	-	-	-	-	-
Sonstige	-	-	-	-	-	-	210	2,7	180	3,1	-	-	-

noch: 13. Ergebnisse der verbandsfreien Gemeinden und Verbandsgemeinden
(einschließlich Briefwahl)

	Bundestagswahl 2002				Vergleichszahlen						Differenz zur		
					Bundestagswahl 1998				Landtagswahl 2001		BW 98		LW 01
	Erststimmen		Zweitstimmen		Erststimmen		Zweitstimmen		Landesstimmen		Erst-	Zweit-	Landes-
	Anzahl	%	Anzahl	%	Anzahl	%	Anzahl	%	Anzahl	%	-Punkte		
Verbandsgemeinde Nastätten													
Wahlberechtigte	13 056		13 056		12 633		12 633		12 900				
Wähler	10 742	82,3	10 742	82,3	10 862	86,0	10 862	86,0	8 580	66,5	-3,7	-3,7	15,8
ungültige Stimmen	284	2,6	185	1,7	203	1,9	142	1,3	238	2,8	0,7	0,4	-1,1
gültige Stimmen	10 458	97,4	10 557	98,3	10 659	98,1	10 720	98,7	8 342	97,2	-0,7	-0,4	1,1
SPD	4 460	42,6	4 417	41,8	5 416	50,8	4 851	45,3	4 224	50,6	-8,2	-3,5	-8,8
CDU	4 200	40,2	3 918	37,1	4 129	38,7	3 818	35,6	2 285	27,4	1,5	1,5	9,7
FDP	919	8,8	1 141	10,8	527	4,9	833	7,8	785	9,4	3,9	3,0	1,4
GRÜNE	678	6,5	672	6,4	333	3,1	563	5,3	346	4,1	3,4	1,1	2,3
REP	-	-	101	1,0	254	2,4	193	1,8	156	1,9	-	-0,8	-0,9
PDS	142	1,4	105	1,0	-	-	86	0,8	-	-	-	0,2	-
Die Tierschutzpartei	-	-	63	0,6	-	-	53	0,5	50	0,6	-	0,1	0,0
PBC	59	0,6	38	0,4	-	-	22	0,2	16	0,2	-	0,2	0,2
ödp	-	-	11	0,1	-	-	8	0,1	5	0,1	-	0,0	0,0
NPD	-	-	26	0,2	-	-	22	0,2	28	0,3	-	0,0	-0,1
Schill	-	-	65	0,6	-	-	-	-	-	-	-	-	-
Sonstige	-	-	-	-	-	-	271	2,5	447	5,4	-	-	-
Verbandsgemeinde Loreley													
Wahlberechtigte	8 222		8 222		8 341		8 341		8 250				
Wähler	6 769	82,3	6 769	82,3	7 144	85,6	7 144	85,6	5 669	68,7	-3,3	-3,3	13,6
ungültige Stimmen	160	2,4	110	1,6	187	2,6	115	1,6	217	3,8	-0,2	0,0	-2,2
gültige Stimmen	6 609	97,6	6 659	98,4	6 957	97,4	7 029	98,4	5 452	96,2	0,2	0,0	2,2
SPD	3 343	50,6	3 080	46,3	3 542	50,9	3 386	48,2	2 918	53,5	-0,3	-1,9	-7,2
CDU	2 454	37,1	2 334	35,1	2 739	39,4	2 455	34,9	1 579	29,0	-2,3	0,2	6,1
FDP	449	6,8	610	9,2	240	3,4	492	7,0	378	6,9	3,4	2,2	2,3
GRÜNE	266	4,0	399	6,0	239	3,4	335	4,8	210	3,9	0,6	1,2	2,1
REP	-	-	44	0,7	105	1,5	74	1,1	77	1,4	-	-0,4	-0,7
PDS	61	0,9	67	1,0	69	1,0	67	1,0	-	-	-0,1	0,0	-
Die Tierschutzpartei	-	-	44	0,7	-	-	28	0,4	47	0,9	-	0,3	-0,2
PBC	-	-	13	0,2	-	-	19	0,3	13	0,2	-	-0,1	0,0
ödp	36	0,5	11	0,2	23	0,3	3	0,0	5	0,1	0,2	0,2	0,1
NPD	-	-	13	0,2	-	-	10	0,1	18	0,3	-	0,1	-0,1
Schill	-	-	44	0,7	-	-	-	-	-	-	-	-	-
Sonstige	-	-	-	-	-	-	160	2,3	207	3,8	-	-	-
Westerwaldkreis													
Verbandsgemeinde Bad Marienberg (Westerwald)													
Wahlberechtigte	15 205		15 205		14 937		14 937		15 032				
Wähler	11 509	75,7	11 509	75,7	11 916	79,8	11 916	79,8	8 395	55,8	-4,1	-4,1	19,9
ungültige Stimmen	258	2,2	181	1,6	226	1,9	153	1,3	239	2,8	0,3	0,3	-1,2
gültige Stimmen	11 251	97,8	11 328	98,4	11 690	98,1	11 763	98,7	8 156	97,2	-0,3	-0,3	1,2
SPD	5 050	44,9	5 114	45,1	6 349	54,3	5 831	49,6	4 360	53,5	-9,4	-4,5	-8,4
CDU	4 437	39,4	4 024	35,5	4 319	36,9	3 762	32,0	2 264	27,8	2,5	3,5	7,7
FDP	845	7,5	1 034	9,1	395	3,4	860	7,3	859	10,5	4,1	1,8	-1,4
GRÜNE	558	5,0	639	5,6	370	3,2	525	4,5	280	3,4	1,8	1,1	2,2
REP	-	-	60	0,5	257	2,2	200	1,7	124	1,5	-	-1,2	-1,0
PDS	159	1,4	114	1,0	-	-	145	1,2	-	-	-	-0,2	-
Die Tierschutzpartei	-	-	70	0,6	-	-	71	0,6	60	0,7	-	0,0	-0,1
PBC	202	1,8	135	1,2	-	-	58	0,5	63	0,8	-	0,7	0,4
ödp	-	-	8	0,1	-	-	7	0,1	5	0,1	-	0,0	0,0
NPD	-	-	84	0,7	-	-	33	0,3	55	0,7	-	0,4	0,0
Schill	-	-	46	0,4	-	-	-	-	-	-	-	-	-
Sonstige	-	-	-	-	-	-	271	2,3	86	1,1	-	-	-
Verbandsgemeinde Hachenburg													
Wahlberechtigte	19 154		19 154		18 500		18 500		18 841				
Wähler	15 545	81,2	15 545	81,2	15 651	84,6	15 651	84,6	11 926	63,3	-3,4	-3,4	17,9
ungültige Stimmen	262	1,7	185	1,2	214	1,4	141	0,9	329	2,8	0,3	0,3	-1,6
gültige Stimmen	15 283	98,3	15 360	98,8	15 437	98,6	15 510	99,1	11 597	97,2	-0,3	-0,3	1,6
SPD	6 932	45,4	6 781	44,1	8 312	53,8	7 473	48,2	6 080	52,4	-8,4	-4,1	-8,3
CDU	5 941	38,9	5 418	35,3	5 868	38,0	5 163	33,3	3 428	29,6	0,9	2,0	5,7
FDP	1 135	7,4	1 411	9,2	430	2,8	1 096	7,1	1 032	8,9	4,6	2,1	0,3
GRÜNE	929	6,1	1 161	7,6	562	3,6	914	5,9	513	4,4	2,5	1,7	3,2
REP	-	-	105	0,7	265	1,7	208	1,3	182	1,6	-	-0,6	-0,9
PDS	200	1,3	133	0,9	-	-	154	1,0	-	-	-	-0,1	-
Die Tierschutzpartei	-	-	119	0,8	-	-	64	0,4	79	0,7	-	0,4	0,1
PBC	146	1,0	97	0,6	-	-	59	0,4	44	0,4	-	0,2	0,2
ödp	-	-	11	0,1	-	-	12	0,1	15	0,1	-	0,0	0,0
NPD	-	-	51	0,3	-	-	19	0,1	47	0,4	-	0,2	-0,1
Schill	-	-	73	0,5	-	-	-	-	-	-	-	-	-
Sonstige	-	-	-	-	-	-	348	2,2	177	1,5	-	-	-

noch: 13. Ergebnisse der verbandsfreien Gemeinden und Verbandsgemeinden
(einschließlich Briefwahl)

	Bundestagswahl 2002				Vergleichszahlen						Differenz zur		
					Bundestagswahl 1998				Landtagswahl 2001		BW 98		LW 01
	Erststimmen		Zweitstimmen		Erststimmen		Zweitstimmen		Landesstimmen		Erst-	Zweit-	Landes-
	Anzahl	%	Anzahl	%	Anzahl	%	Anzahl	%	Anzahl	%	%Punkte		
Verbandsgemeinde Höhr-Grenzhausen													
Wahlberechtigte	10 247		10 247		10 164		10 164		10 138				
Wähler	8 220	80,2	8 220	80,2	8 583	84,4	8 583	84,4	6 071	59,9	-4,2	-4,2	20,3
ungültige Stimmen	165	2,0	110	1,3	137	1,6	98	1,1	143	2,4	0,4	0,2	-1,1
gültige Stimmen	8 055	98,0	8 110	98,7	8 446	98,4	8 485	98,9	5 928	97,6	-0,4	-0,2	1,1
SPD	2 965	36,8	2 954	36,4	3 736	44,2	3 345	39,4	2 502	42,2	-7,4	-3,0	-5,8
CDU	3 625	45,0	3 313	40,9	3 855	45,6	3 396	40,0	2 154	36,3	-0,6	0,9	4,6
FDP	696	8,6	857	10,6	271	3,2	687	8,1	569	9,6	5,4	2,5	1,0
GRÜNE	604	7,5	653	8,1	438	5,2	594	7,0	319	5,4	2,3	1,1	2,7
REP	-	-	32	0,4	146	1,7	91	1,1	107	1,8	-	-0,7	-1,4
PDS	109	1,4	94	1,2	-	-	84	1,0	-	-	-	0,2	-
Die Tierschutzpartei	-	-	84	1,0	-	-	50	0,6	48	0,8	-	0,4	0,2
PBC	56	0,7	27	0,3	-	-	12	0,1	33	0,6	-	0,2	-0,3
ödp	-	-	7	0,1	-	-	10	0,1	8	0,1	-	0,0	0,0
NPD	-	-	27	0,3	-	-	14	0,2	27	0,5	-	0,1	-0,2
Schill	-	-	62	0,8	-	-	-	-	-	-	-	-	-
Sonstige	-	-	-	-	-	-	202	2,4	161	2,7	-	-	-
Verbandsgemeinde Montabaur													
Wahlberechtigte	29 589		29 589		28 848		28 848		29 184				
Wähler	24 482	82,7	24 482	82,7	24 945	86,5	24 945	86,5	18 576	63,7	-3,8	-3,8	19,0
ungültige Stimmen	478	2,0	350	1,4	434	1,7	320	1,3	631	3,4	0,3	0,1	-2,0
gültige Stimmen	24 004	98,0	24 132	98,6	24 511	98,3	24 625	98,7	17 945	96,6	-0,3	-0,1	2,0
SPD	7 710	32,1	7 967	33,0	9 936	40,5	8 939	36,3	7 096	39,5	-8,4	-3,3	-6,5
CDU	12 200	50,8	11 416	47,3	12 432	50,7	11 191	45,4	7 752	43,2	0,1	1,9	4,1
FDP	2 122	8,8	2 299	9,5	668	2,7	1 801	7,3	1 394	7,8	6,1	2,2	1,7
GRÜNE	1 622	6,8	1 720	7,1	1 056	4,3	1 458	5,9	823	4,6	2,5	1,2	2,5
REP	-	-	106	0,4	419	1,7	284	1,2	280	1,6	-	-0,8	-1,2
PDS	246	1,0	212	0,9	-	-	247	1,0	-	-	-	-0,1	-
Die Tierschutzpartei	-	-	154	0,6	-	-	90	0,4	123	0,7	-	0,2	-0,1
PBC	104	0,4	50	0,2	-	-	20	0,1	16	0,1	-	0,1	0,1
ödp	-	-	31	0,1	-	-	22	0,1	25	0,1	-	0,0	0,0
NPD	-	-	53	0,2	-	-	38	0,2	62	0,3	-	0,0	-0,1
Schill	-	-	124	0,5	-	-	-	-	-	-	-	-	-
Sonstige	-	-	-	-	-	-	535	2,2	374	2,1	-	-	-
Verbandsgemeinde Ransbach-Baumbach													
Wahlberechtigte	10 024		10 024		9 548		9 548		9 813				
Wähler	8 144	81,2	8 144	81,2	8 027	84,1	8 027	84,1	5 776	58,9	-2,9	-2,9	22,3
ungültige Stimmen	135	1,7	107	1,3	128	1,6	103	1,3	140	2,4	0,1	0,0	-1,1
gültige Stimmen	8 009	98,3	8 037	98,7	7 899	98,4	7 924	98,7	5 636	97,6	-0,1	0,0	1,1
SPD	2 669	33,3	2 691	33,5	3 265	41,3	2 943	37,1	2 226	39,5	-8,0	-3,6	-6,0
CDU	4 079	50,9	3 723	46,3	3 923	49,7	3 455	43,6	2 371	42,1	1,2	2,7	4,2
FDP	672	8,4	881	11,0	277	3,5	652	8,2	531	9,4	4,9	2,8	1,6
GRÜNE	456	5,7	500	6,2	285	3,6	453	5,7	243	4,3	2,1	0,5	1,9
REP	-	-	37	0,5	149	1,9	99	1,2	82	1,5	-	-0,7	-1,0
PDS	84	1,0	62	0,8	-	-	82	1,0	-	-	-	-0,2	-
Die Tierschutzpartei	-	-	60	0,7	-	-	31	0,4	30	0,5	-	0,3	0,2
PBC	49	0,6	23	0,3	-	-	17	0,2	27	0,5	-	0,1	-0,2
ödp	-	-	5	0,1	-	-	6	0,1	3	0,1	-	0,0	0,0
NPD	-	-	23	0,3	-	-	14	0,2	28	0,5	-	0,1	-0,2
Schill	-	-	32	0,4	-	-	-	-	-	-	-	-	-
Sonstige	-	-	-	-	-	-	172	2,2	95	1,7	-	-	-
Verbandsgemeinde Rennerod													
Wahlberechtigte	12 843		12 843		12 583		12 583		12 703				
Wähler	10 016	78,0	10 016	78,0	10 334	82,1	10 334	82,1	7 439	58,6	-4,1	-4,1	19,4
ungültige Stimmen	212	2,1	155	1,5	207	2,0	145	1,4	239	3,2	0,1	0,1	-1,7
gültige Stimmen	9 804	97,9	9 861	98,5	10 127	98,0	10 189	98,6	7 200	96,8	-0,1	-0,1	1,7
SPD	3 320	33,9	3 304	33,5	4 248	41,9	3 903	38,3	2 792	38,8	-8,0	-4,8	-5,3
CDU	5 077	51,8	4 728	47,9	4 997	49,3	4 461	43,8	3 185	44,2	2,5	4,1	3,7
FDP	598	6,1	767	7,8	248	2,4	576	5,7	478	6,6	3,7	2,1	1,2
GRÜNE	517	5,3	569	5,8	333	3,3	475	4,7	286	4,0	2,0	1,1	1,8
REP	-	-	56	0,6	301	3,0	241	2,4	176	2,4	-	-1,8	-1,8
PDS	120	1,2	104	1,1	-	-	104	1,0	-	-	-	0,1	-
Die Tierschutzpartei	-	-	76	0,8	-	-	61	0,6	61	0,8	-	0,2	0,0
PBC	172	1,8	133	1,3	-	-	60	0,6	49	0,7	-	0,7	0,6
ödp	-	-	10	0,1	-	-	6	0,1	7	0,1	-	0,0	0,0
NPD	-	-	59	0,6	-	-	21	0,2	72	1,0	-	0,4	-0,4
Schill	-	-	55	0,6	-	-	-	-	-	-	-	-	-
Sonstige	-	-	-	-	-	-	281	2,8	94	1,3	-	-	-

noch: 13. Ergebnisse der verbandsfreien Gemeinden und Verbandsgemeinden
(einschließlich Briefwahl)

	Bundestagswahl 2002				Vergleichszahlen						Differenz zur		
					Bundestagswahl 1998				Landtagswahl 2001		BW 98		LW 01
	Erststimmen		Zweitstimmen		Erststimmen		Zweitstimmen		Landesstimmen		Erst-	Zweit-	Landes-
	Anzahl	%	Anzahl	%	Anzahl	%	Anzahl	%	Anzahl	%	%Punkte		
Verbandsgemeinde Selters (Westerwald)													
Wahlberechtigte	11 868		11 868		11 560		11 560		11 783				
Wähler	9 479	79,9	9 479	79,9	9 543	82,6	9 543	82,6	6 940	58,9	-2,7	-2,7	21,0
ungültige Stimmen	165	1,7	138	1,5	212	2,2	148	1,6	187	2,7	-0,5	-0,1	-1,2
gültige Stimmen	9 314	98,3	9 341	98,5	9 331	97,8	9 395	98,4	6 753	97,3	0,5	0,1	1,2
SPD	3 609	38,7	3 574	38,3	4 507	48,3	4 086	43,5	2 976	44,1	-9,6	-5,2	-5,8
CDU	4 293	46,1	4 000	42,8	4 097	43,9	3 691	39,3	2 529	37,5	2,2	3,5	5,3
FDP	675	7,2	829	8,9	244	2,6	619	6,6	463	6,9	4,6	2,3	2,0
GRÜNE	513	5,5	538	5,8	289	3,1	415	4,4	337	5,0	2,4	1,4	0,8
REP	-	-	71	0,8	194	2,1	155	1,6	130	1,9	-	-0,8	-1,1
PDS	149	1,6	105	1,1	-	-	113	1,2	-	-	-	-0,1	-
Die Tierschutzpartei	-	-	78	0,8	-	-	50	0,5	52	0,8	-	0,3	0,0
PBC	75	0,8	43	0,5	-	-	18	0,2	22	0,3	-	0,3	0,2
ödp	-	-	9	0,1	-	-	11	0,1	11	0,2	-	0,0	-0,1
NPD	-	-	39	0,4	-	-	13	0,1	31	0,5	-	0,3	-0,1
Schill	-	-	55	0,6	-	-	-	-	-	-	-	-	-
Sonstige	-	-	-	-	-	-	224	2,4	202	3,0	-	-	-
Verbandsgemeinde Wallmerod													
Wahlberechtigte	10 962		10 962		10 521		10 521		10 784				
Wähler	9 140	83,4	9 140	83,4	9 183	87,3	9 183	87,3	7 024	65,1	-3,9	-3,9	18,3
ungültige Stimmen	194	2,1	146	1,6	175	1,9	107	1,2	336	4,8	0,2	0,4	-3,2
gültige Stimmen	8 946	97,9	8 994	98,4	9 008	98,1	9 076	98,8	6 688	95,2	-0,2	-0,4	3,2
SPD	2 318	25,9	2 386	26,5	3 053	33,9	2 826	31,1	2 132	31,9	-8,0	-4,6	-5,4
CDU	5 405	60,4	5 074	56,4	5 167	57,4	4 731	52,1	3 524	52,7	3,0	4,3	3,7
FDP	605	6,8	764	8,5	242	2,7	546	6,0	427	6,4	4,1	2,5	2,1
GRÜNE	501	5,6	491	5,5	305	3,4	409	4,5	250	3,7	2,2	1,0	1,8
REP	-	-	54	0,6	241	2,7	176	1,9	126	1,9	-	-1,3	-1,3
PDS	65	0,7	67	0,7	-	-	73	0,8	-	-	-	-0,1	-
Die Tierschutzpartei	-	-	55	0,6	-	-	34	0,4	56	0,8	-	0,2	-0,2
PBC	52	0,6	27	0,3	-	-	16	0,2	16	0,2	-	0,1	0,1
ödp	-	-	5	0,1	-	-	9	0,1	9	0,1	-	0,0	0,0
NPD	-	-	19	0,2	-	-	7	0,1	25	0,4	-	0,1	-0,2
Schill	-	-	52	0,6	-	-	-	-	-	-	-	-	-
Sonstige	-	-	-	-	-	-	249	2,7	123	1,8	-	-	-
Verbandsgemeinde Westerburg													
Wahlberechtigte	18 147		18 147		17 742		17 742		17 990				
Wähler	14 580	80,3	14 580	80,3	15 036	84,7	15 036	84,7	10 790	60,0	-4,4	-4,4	20,3
ungültige Stimmen	326	2,2	217	1,5	284	1,9	225	1,5	318	2,9	0,3	0,0	-1,4
gültige Stimmen	14 254	97,8	14 363	98,5	14 752	98,1	14 811	98,5	10 472	97,1	-0,3	0,0	1,4
SPD	5 043	35,4	5 273	36,7	6 098	41,3	5 749	38,8	4 379	41,8	-5,9	-2,1	-5,1
CDU	7 427	52,1	6 724	46,8	7 593	51,5	6 727	45,4	4 660	44,5	0,6	1,4	2,3
FDP	837	5,9	1 135	7,9	336	2,3	844	5,7	678	6,5	3,6	2,2	1,4
GRÜNE	646	4,5	715	5,0	424	2,9	616	4,2	360	3,4	1,6	0,8	1,6
REP	-	-	82	0,6	301	2,0	226	1,5	133	1,3	-	-0,9	-0,7
PDS	151	1,1	103	0,7	-	-	152	1,0	-	-	-	-0,3	-
Die Tierschutzpartei	-	-	109	0,8	-	-	66	0,4	80	0,8	-	0,4	0,0
PBC	150	1,1	79	0,6	-	-	35	0,2	15	0,1	-	0,4	0,5
ödp	-	-	11	0,1	-	-	10	0,1	8	0,1	-	0,0	0,0
NPD	-	-	68	0,5	-	-	31	0,2	63	0,6	-	0,3	-0,1
Schill	-	-	64	0,4	-	-	-	-	-	-	-	-	-
Sonstige	-	-	-	-	-	-	355	2,4	96	0,9	-	-	-
Verbandsgemeinde Wirges													
Wahlberechtigte	14 196		14 196		13 861		13 861		14 082				
Wähler	11 700	82,4	11 700	82,4	11 932	86,1	11 932	86,1	9 225	65,5	-3,7	-3,7	16,9
ungültige Stimmen	216	1,8	157	1,3	189	1,6	142	1,2	301	3,3	0,2	0,1	-2,0
gültige Stimmen	11 484	98,2	11 543	98,7	11 743	98,4	11 790	98,8	8 924	96,7	-0,2	-0,1	2,0
SPD	3 888	33,9	3 942	34,2	4 995	42,5	4 638	39,3	3 589	40,2	-8,6	-5,1	-6,0
CDU	6 076	52,9	5 666	49,1	5 943	50,6	5 326	45,2	4 000	44,8	2,3	3,9	4,3
FDP	827	7,2	1 038	9,0	239	2,0	731	6,2	619	6,9	5,2	2,8	2,1
GRÜNE	535	4,7	554	4,8	329	2,8	503	4,3	296	3,3	1,9	0,5	1,5
REP	-	-	73	0,6	237	2,0	173	1,5	149	1,7	-	-0,9	-1,1
PDS	102	0,9	84	0,7	-	-	95	0,8	-	-	-	-0,1	-
Die Tierschutzpartei	-	-	57	0,5	-	-	38	0,3	57	0,6	-	0,2	-0,1
PBC	56	0,5	20	0,2	-	-	6	0,1	2	0,0	-	0,1	0,2
ödp	-	-	9	0,1	-	-	5	0,0	8	0,1	-	0,1	0,0
NPD	-	-	29	0,3	-	-	18	0,2	43	0,5	-	0,1	-0,2
Schill	-	-	71	0,6	-	-	-	-	-	-	-	-	-
Sonstige	-	-	-	-	-	-	257	2,2	161	1,8	-	-	-

noch: 13. Ergebnisse der verbandsfreien Gemeinden und Verbandsgemeinden
(einschließlich Briefwahl)

	Bundestagswahl 2002				Vergleichszahlen						Differenz zur		
											BW 98		LW 01
	Erststimmen		Zweitstimmen		Erststimmen		Zweitstimmen		Landesstimmen		Erst-	Zweit-	Landes-
	Anzahl	%	Anzahl	%	Anzahl	%	Anzahl	%	Anzahl	%	stimmen	stimmen	stimmen
Landkreis Bernkastel-Wittlich													
Verbandsfreie Gemeinde Wittlich, Stadt													
Wahlberechtigte	13 206		13 206		12 764		12 764		13 017				
Wähler	9 999	75,7	9 999	75,7	10 507	82,3	10 507	82,3	7 677	59,0	-6,6	-6,6	16,7
ungültige Stimmen	227	2,3	125	1,3	187	1,8	126	1,2	85	1,1	0,5	0,1	0,2
gültige Stimmen	9 772	97,7	9 874	98,7	10 320	98,2	10 381	98,8	7 592	98,9	-0,5	-0,1	-0,2
SPD	3 820	39,1	3 456	35,0	4 114	39,9	3 812	36,7	3 293	43,4	-0,8	-1,7	-8,4
CDU	4 438	45,4	4 177	42,3	4 920	47,7	4 436	42,7	2 718	35,8	-2,3	-0,4	6,5
FDP	799	8,2	975	9,9	405	3,9	838	8,1	700	9,2	4,3	1,8	0,7
GRÜNE	715	7,3	946	9,6	643	6,2	781	7,5	493	6,5	1,1	2,1	3,1
REP	-	-	38	0,4	176	1,7	110	1,1	88	1,2	-	-0,7	-0,8
PDS	-	-	97	1,0	-	-	111	1,1	-	-	-	-0,1	-
Die Tierschutzpartei	-	-	76	0,8	-	-	46	0,4	83	1,1	-	0,4	-0,3
PBC	-	-	16	0,2	-	-	14	0,1	9	0,1	-	0,1	0,1
ödp	-	-	15	0,2	62	0,6	14	0,1	15	0,2	-	0,1	0,0
NPD	-	-	40	0,4	-	-	19	0,2	39	0,5	-	0,2	-0,1
Schill	-	-	38	0,4	-	-	-	-	-	-	-	-	-
Sonstige	-	-	-	-	-	-	200	1,9	154	2,0	-	-	-
Verbandsfreie Gemeinde Morbach													
Wahlberechtigte	8 566		8 566		8 308		8 308		8 436				
Wähler	6 476	75,6	6 476	75,6	6 790	81,7	6 790	81,7	4 786	56,7	-6,1	-6,1	18,9
ungültige Stimmen	177	2,7	125	1,9	162	2,4	119	1,8	105	2,2	0,3	0,1	-0,3
gültige Stimmen	6 299	97,3	6 351	98,1	6 628	97,6	6 671	98,2	4 681	97,8	-0,3	-0,1	0,3
SPD	2 204	35,0	2 107	33,2	2 752	41,5	2 531	37,9	1 859	39,7	-6,5	-4,7	-6,5
CDU	3 173	50,4	3 004	47,3	3 316	50,0	3 166	47,5	2 054	43,9	0,4	-0,2	3,4
FDP	617	9,8	653	10,3	198	3,0	359	5,4	294	6,3	6,8	4,9	4,0
GRÜNE	305	4,8	385	6,1	255	3,8	321	4,8	186	4,0	1,0	1,3	2,1
REP	-	-	28	0,4	107	1,6	79	1,2	55	1,2	-	-0,8	-0,8
PDS	-	-	70	1,1	-	-	80	1,2	-	-	-	-0,1	-
Die Tierschutzpartei	-	-	42	0,7	-	-	20	0,3	33	0,7	-	0,4	0,0
PBC	-	-	14	0,2	-	-	8	0,1	5	0,1	-	0,1	0,1
ödp	-	-	2	0,0	-	-	2	0,0	2	0,0	-	0,0	0,0
NPD	-	-	21	0,3	-	-	6	0,1	16	0,3	-	0,2	0,0
Schill	-	-	25	0,4	-	-	-	-	-	-	-	-	-
Sonstige	-	-	-	-	-	-	99	1,5	177	3,8	-	-	-
Verbandsgemeinde Bernkastel-Kues													
Wahlberechtigte	19 176		19 176		19 267		19 267		19 127				
Wähler	15 362	80,1	15 362	80,1	15 945	82,8	15 945	82,8	12 321	64,4	-2,7	-2,7	15,7
ungültige Stimmen	361	2,3	224	1,5	401	2,5	311	2,0	364	3,0	-0,2	-0,5	-1,5
gültige Stimmen	15 001	97,7	15 138	98,5	15 544	97,5	15 634	98,0	11 957	97,0	0,2	0,5	1,5
SPD	4 985	33,2	4 792	31,7	5 813	37,4	5 383	34,4	4 609	38,5	-4,2	-2,7	-6,8
CDU	7 145	47,6	6 685	44,2	7 589	48,8	6 801	43,5	4 551	38,1	-1,2	0,7	6,1
FDP	1 890	12,6	1 972	13,0	939	6,0	1 621	10,4	1 243	10,4	6,6	2,6	2,6
GRÜNE	981	6,5	1 165	7,7	860	5,5	957	6,1	814	6,8	1,0	1,6	0,9
REP	-	-	76	0,5	343	2,2	235	1,5	268	2,2	-	-1,0	-1,7
PDS	-	-	131	0,9	-	-	146	0,9	-	-	-	0,0	-
Die Tierschutzpartei	-	-	142	0,9	-	-	72	0,5	125	1,0	-	0,4	-0,1
PBC	-	-	24	0,2	-	-	31	0,2	15	0,1	-	0,0	0,1
ödp	-	-	16	0,1	-	-	10	0,1	22	0,2	-	0,0	-0,1
NPD	-	-	56	0,4	-	-	30	0,2	76	0,6	-	0,2	-0,2
Schill	-	-	79	0,5	-	-	-	-	-	-	-	-	-
Sonstige	-	-	-	-	-	-	348	2,2	234	2,0	-	-	-
Verbandsgemeinde Kröv-Bausendorf													
Wahlberechtigte	7 420		7 420		7 245		7 245		7 344				
Wähler	5 834	78,6	5 834	78,6	5 986	82,6	5 986	82,6	4 530	61,7	-4,0	-4,0	16,9
ungültige Stimmen	198	3,4	143	2,5	118	2,0	95	1,6	108	2,4	1,4	0,9	0,1
gültige Stimmen	5 636	96,6	5 691	97,5	5 868	98,0	5 891	98,4	4 422	97,6	-1,4	-0,9	-0,1
SPD	1 904	33,8	1 762	31,0	2 160	36,8	2 027	34,4	1 675	37,9	-3,0	-3,4	-6,9
CDU	2 985	53,0	2 724	47,9	2 957	50,4	2 594	44,0	1 786	40,4	2,6	3,9	7,5
FDP	500	8,9	692	12,2	277	4,7	549	9,3	501	11,3	4,2	2,9	0,9
GRÜNE	247	4,4	331	5,8	227	3,9	302	5,1	180	4,1	0,5	0,7	1,7
REP	-	-	25	0,4	213	3,6	180	3,1	114	2,6	-	-2,7	-2,2
PDS	-	-	35	0,6	-	-	67	1,1	-	-	-	-0,5	-
Die Tierschutzpartei	-	-	41	0,7	-	-	29	0,5	41	0,9	-	0,2	-0,2
PBC	-	-	10	0,2	-	-	12	0,2	12	0,3	-	0,0	-0,1
ödp	-	-	3	0,1	34	0,6	5	0,1	2	0,0	-	0,0	0,1
NPD	-	-	25	0,4	-	-	11	0,2	21	0,5	-	0,2	-0,1
Schill	-	-	43	0,8	-	-	-	-	-	-	-	-	-
Sonstige	-	-	-	-	-	-	115	2,0	90	2,0	-	-	-

noch: 13. Ergebnisse der verbandsfreien Gemeinden und Verbandsgemeinden
(einschließlich Briefwahl)

	Bundestagswahl 2002				Vergleichszahlen						Differenz zur		
					Bundestagswahl 1998				Landtagswahl 2001		BW 98		LW 01
	Erststimmen		Zweitstimmen		Erststimmen		Zweitstimmen		Landesstimmen		Erst-	Zweit-	Landes-
	Anzahl	%	Anzahl	%	Anzahl	%	Anzahl	%	Anzahl	%	stimmen		
%Punkte													
Verbandsgemeinde Manderscheid													
Wahlberechtigte	6 337		6 337		6 213		6 213		6 296				
Wähler	5 275	83,2	5 275	83,2	5 330	85,8	5 330	85,8	4 167	66,2	-2,6	-2,6	17,0
ungültige Stimmen	124	2,4	78	1,5	125	2,3	109	2,0	99	2,4	0,1	-0,5	-0,9
gültige Stimmen	5 151	97,6	5 197	98,5	5 205	97,7	5 221	98,0	4 068	97,6	-0,1	0,5	0,9
SPD	1 625	31,5	1 438	27,7	1 670	32,1	1 538	29,5	1 350	33,2	-0,6	-1,8	-5,5
CDU	2 935	57,0	2 786	53,6	3 013	57,9	2 794	53,5	1 985	48,8	-0,9	0,1	4,8
FDP	340	6,6	474	9,1	165	3,2	344	6,6	288	7,1	3,4	2,5	2,0
GRÜNE	251	4,9	355	6,8	256	4,9	321	6,1	192	4,7	0,0	0,7	2,1
REP	-	-	31	0,6	78	1,5	59	1,1	70	1,7	-	-0,5	-1,1
PDS	-	-	29	0,6	-	-	39	0,7	-	-	-	-0,1	-
Die Tierschutzpartei	-	-	34	0,7	-	-	18	0,3	38	0,9	-	0,4	-0,2
PBC	-	-	7	0,1	-	-	6	0,1	6	0,1	-	0,0	0,0
ödp	-	-	6	0,1	23	0,4	12	0,2	10	0,2	-	-0,1	-0,1
NPD	-	-	17	0,3	-	-	2	0,0	16	0,4	-	0,3	-0,1
Schill	-	-	20	0,4	-	-	-	-	-	-	-	-	-
Sonstige	-	-	-	-	-	-	88	1,7	113	2,8	-	-	-
Verbandsgemeinde Neumagen-Dhron													
Wahlberechtigte	4 958		4 958		4 958		4 958		4 941				
Wähler	4 027	81,2	4 027	81,2	4 181	84,3	4 181	84,3	3 043	61,6	-3,1	-3,1	19,6
ungültige Stimmen	147	3,7	94	2,3	128	3,1	103	2,5	124	4,1	0,6	-0,2	-1,8
gültige Stimmen	3 880	96,3	3 933	97,7	4 053	96,9	4 078	97,5	2 919	95,9	-0,6	0,2	1,8
SPD	1 237	31,9	1 214	30,9	1 507	37,2	1 439	35,3	1 040	35,6	-5,3	-4,4	-4,7
CDU	2 008	51,8	1 873	47,6	2 074	51,2	1 818	44,6	1 167	40,0	0,6	3,0	7,6
FDP	480	12,4	498	12,7	242	6,0	453	11,1	351	12,0	6,4	1,6	0,7
GRÜNE	155	4,0	190	4,8	147	3,6	162	4,0	86	2,9	0,4	0,8	1,9
REP	-	-	24	0,6	83	2,0	72	1,8	98	3,4	-	-1,2	-2,8
PDS	-	-	40	1,0	-	-	29	0,7	-	-	-	0,3	-
Die Tierschutzpartei	-	-	40	1,0	-	-	19	0,5	37	1,3	-	0,5	-0,3
PBC	-	-	14	0,4	-	-	4	0,1	9	0,3	-	0,3	0,1
ödp	-	-	5	0,1	-	-	2	0,0	4	0,1	-	0,1	0,0
NPD	-	-	17	0,4	-	-	9	0,2	33	1,1	-	0,2	-0,7
Schill	-	-	18	0,5	-	-	-	-	-	-	-	-	-
Sonstige	-	-	-	-	-	-	71	1,7	94	3,2	-	-	-
Verbandsgemeinde Thalfang am Erbeskopf													
Wahlberechtigte	6 054		6 054		6 053		6 053		6 081				
Wähler	4 903	81,0	4 903	81,0	5 134	84,8	5 134	84,8	3 964	65,2	-3,8	-3,8	15,8
ungültige Stimmen	149	3,0	93	1,9	135	2,6	95	1,9	97	2,4	0,4	0,0	-0,5
gültige Stimmen	4 754	97,0	4 810	98,1	4 999	97,4	5 039	98,1	3 867	97,6	-0,4	0,0	0,5
SPD	2 030	42,7	1 913	39,8	2 599	52,0	2 264	44,9	1 860	48,1	-9,3	-5,1	-8,3
CDU	2 039	42,9	1 901	39,5	1 973	39,5	1 996	39,6	1 326	34,3	3,4	-0,1	5,2
FDP	491	10,3	524	10,9	195	3,9	340	6,7	359	9,3	6,4	4,2	1,6
GRÜNE	194	4,1	272	5,7	128	2,6	188	3,7	115	3,0	1,5	2,0	2,7
REP	-	-	49	1,0	104	2,1	79	1,6	93	2,4	-	-0,6	-1,4
PDS	-	-	48	1,0	-	-	45	0,9	-	-	-	0,1	-
Die Tierschutzpartei	-	-	41	0,9	-	-	23	0,5	31	0,8	-	0,4	0,1
PBC	-	-	6	0,1	-	-	5	0,1	6	0,2	-	0,0	-0,1
ödp	-	-	3	0,1	-	-	5	0,1	2	0,1	-	0,0	0,0
NPD	-	-	25	0,5	-	-	5	0,1	16	0,4	-	0,4	0,1
Schill	-	-	28	0,6	-	-	-	-	-	-	-	-	-
Sonstige	-	-	-	-	-	-	89	1,8	59	1,5	-	-	-
Verbandsgemeinde Traben-Trarbach													
Wahlberechtigte	7 373		7 373		7 476		7 476		7 346				
Wähler	5 778	78,4	5 778	78,4	6 132	82,0	6 132	82,0	4 640	63,2	-3,6	-3,6	15,2
ungültige Stimmen	95	1,6	72	1,2	109	1,8	94	1,5	66	1,4	-0,2	-0,3	-0,2
gültige Stimmen	5 683	98,4	5 706	98,8	6 023	98,2	6 038	98,5	4 574	98,6	0,2	0,3	0,2
SPD	2 286	40,2	2 154	37,7	2 615	43,4	2 392	39,6	2 078	45,4	-3,2	-1,9	-7,7
CDU	2 296	40,4	2 106	36,9	2 551	42,4	2 197	36,4	1 464	32,0	-2,0	0,5	4,9
FDP	737	13,0	818	14,3	422	7,0	714	11,8	610	13,3	6,0	2,5	1,0
GRÜNE	364	6,4	466	8,2	289	4,8	385	6,4	215	4,7	1,6	1,8	3,5
REP	-	-	23	0,4	146	2,4	95	1,6	54	1,2	-	-1,2	-0,8
PDS	-	-	55	1,0	-	-	70	1,2	-	-	-	-0,2	-
Die Tierschutzpartei	-	-	35	0,6	-	-	22	0,4	26	0,6	-	0,2	0,0
PBC	-	-	9	0,2	-	-	8	0,1	9	0,2	-	0,1	0,0
ödp	-	-	3	0,1	-	-	7	0,1	9	0,2	-	0,0	-0,1
NPD	-	-	13	0,2	-	-	8	0,1	25	0,5	-	0,1	-0,3
Schill	-	-	24	0,4	-	-	-	-	-	-	-	-	-
Sonstige	-	-	-	-	-	-	140	2,3	84	1,8	-	-	-

noch: 13. Ergebnisse der verbandsfreien Gemeinden und Verbandsgemeinden
(einschließlich Briefwahl)

	Bundestagswahl 2002				Vergleichszahlen						Differenz zur		
					Bundestagswahl 1998				Landtagswahl 2001		BW 98		LW 01
	Erststimmen		Zweitstimmen		Erststimmen		Zweitstimmen		Landesstimmen		Erst-	Zweit-	Landes-
	Anzahl	%	Anzahl	%	Anzahl	%	Anzahl	%	Anzahl	%	%Punkte		
Verbandsgemeinde Wittlich-Land													
Wahlberechtigte	16 846		16 846		16 536		16 536		16 636				
Wähler	13 555	80,5	13 555	80,5	13 852	83,8	13 852	83,8	10 525	63,3	-3,3	-3,3	17,2
ungültige Stimmen	337	2,5	194	1,4	339	2,4	285	2,1	268	2,5	0,1	-0,7	-1,1
gültige Stimmen	13 218	97,5	13 361	98,6	13 513	97,6	13 567	97,9	10 257	97,5	-0,1	0,7	1,1
SPD	4 576	34,6	4 492	33,6	5 091	37,7	4 999	36,8	3 737	36,4	-3,1	-3,2	-2,8
CDU	6 798	51,4	6 349	47,5	7 022	52,0	6 125	45,1	4 165	40,6	-0,6	2,4	6,9
FDP	1 221	9,2	1 214	9,1	449	3,3	936	6,9	773	7,5	5,9	2,2	1,6
GRÜNE	623	4,7	824	6,2	581	4,3	742	5,5	377	3,7	0,4	0,7	2,5
REP	-	-	98	0,7	299	2,2	263	1,9	212	2,1	-	-1,2	-1,4
PDS	-	-	81	0,6	-	-	103	0,8	-	-	-	-0,2	-
Die Tierschutzpartei	-	-	126	0,9	-	-	62	0,5	98	1,0	-	0,4	-0,1
PBC	-	-	27	0,2	-	-	21	0,2	11	0,1	-	0,0	0,1
ödp	-	-	22	0,2	71	0,5	27	0,2	16	0,2	-	0,0	0,0
NPD	-	-	71	0,5	-	-	17	0,1	55	0,5	-	0,4	0,0
Schill	-	-	57	0,4	-	-	-	-	-	-	-	-	-
Sonstige	-	-	-	-	-	-	272	2,0	813	7,9	-	-	-
Landkreis Bitburg-Prüm													
Verbandsfreie Gemeinde Bitburg, Stadt													
Wahlberechtigte	9 930		9 930		9 605		9 605		9 718				
Wähler	7 402	74,5	7 402	74,5	7 577	78,9	7 577	78,9	5 557	57,2	-4,4	-4,4	17,3
ungültige Stimmen	137	1,9	89	1,2	178	2,3	126	1,7	190	3,4	-0,4	-0,5	-2,2
gültige Stimmen	7 265	98,1	7 313	98,8	7 399	97,7	7 451	98,3	5 367	96,6	0,4	0,5	2,2
SPD	2 813	38,7	2 626	35,9	2 953	39,9	2 754	37,0	2 384	44,4	-1,2	-1,1	-8,5
CDU	3 411	47,0	3 104	42,4	3 673	49,6	3 256	43,7	2 020	37,6	-2,6	-1,3	4,8
FDP	520	7,2	772	10,6	232	3,1	609	8,2	447	8,3	4,1	2,4	2,3
GRÜNE	521	7,2	610	8,3	385	5,2	448	6,0	260	4,8	2,0	2,3	3,5
REP	-	-	26	0,4	96	1,3	87	1,2	71	1,3	-	-0,8	-0,9
PDS	-	-	37	0,5	-	-	68	0,9	-	-	-	-0,4	-
Die Tierschutzpartei	-	-	44	0,6	-	-	36	0,5	46	0,9	-	0,1	-0,3
PBC	-	-	19	0,3	-	-	14	0,2	5	0,1	-	0,1	0,2
ödp	-	-	11	0,2	60	0,8	10	0,1	19	0,4	-	0,1	-0,2
NPD	-	-	30	0,4	-	-	7	0,1	25	0,5	-	0,3	-0,1
Schill	-	-	34	0,5	-	-	-	-	-	-	-	-	-
Sonstige	-	-	-	-	-	-	162	2,2	90	1,7	-	-	-
Verbandsgemeinde Arzfeld													
Wahlberechtigte	7 656		7 656		7 707		7 707		7 677				
Wähler	6 093	79,6	6 093	79,6	6 459	83,8	6 459	83,8	5 024	65,4	-4,2	-4,2	14,2
ungültige Stimmen	154	2,5	121	2,0	289	4,5	243	3,8	229	4,6	-2,0	-1,8	-2,6
gültige Stimmen	5 939	97,5	5 972	98,0	6 170	95,5	6 216	96,2	4 795	95,4	2,0	1,8	2,6
SPD	1 954	32,9	1 810	30,3	2 107	34,1	2 080	33,5	1 693	35,3	-1,2	-3,2	-5,0
CDU	3 351	56,4	3 150	52,7	3 338	54,1	3 116	50,1	2 206	46,0	2,3	2,6	6,7
FDP	375	6,3	570	9,5	410	6,6	521	8,4	435	9,1	-0,3	1,1	0,4
GRÜNE	259	4,4	300	5,0	228	3,7	292	4,7	167	3,5	0,7	0,3	1,5
REP	-	-	23	0,4	69	1,1	51	0,8	51	1,1	-	-0,4	-0,7
PDS	-	-	38	0,6	-	-	36	0,6	-	-	-	0,0	-
Die Tierschutzpartei	-	-	39	0,7	-	-	17	0,3	34	0,7	-	0,4	0,0
PBC	-	-	8	0,1	-	-	7	0,1	6	0,1	-	0,0	0,0
ödp	-	-	8	0,1	18	0,3	7	0,1	7	0,1	-	0,0	0,0
NPD	-	-	9	0,2	-	-	4	0,1	17	0,4	-	0,1	-0,2
Schill	-	-	17	0,3	-	-	-	-	-	-	-	-	-
Sonstige	-	-	-	-	-	-	85	1,4	179	3,7	-	-	-
Verbandsgemeinde Bitburg-Land													
Wahlberechtigte	13 112		13 112		12 910		12 910		13 043				
Wähler	10 545	80,4	10 545	80,4	10 881	84,3	10 881	84,3	8 512	65,3	-3,9	-3,9	15,1
ungültige Stimmen	296	2,8	186	1,8	288	2,6	261	2,4	360	4,2	0,2	-0,6	-2,4
gültige Stimmen	10 249	97,2	10 359	98,2	10 593	97,4	10 620	97,6	8 152	95,8	-0,2	0,6	2,4
SPD	3 943	38,5	3 692	35,6	4 298	40,6	4 055	38,2	3 481	42,7	-2,1	-2,6	-7,1
CDU	5 020	49,0	4 660	45,0	5 180	48,9	4 651	43,8	3 282	40,3	0,1	1,2	4,7
FDP	679	6,6	1 001	9,7	374	3,5	835	7,9	583	7,2	3,1	1,8	2,5
GRÜNE	607	5,9	713	6,9	533	5,0	573	5,4	326	4,0	0,9	1,5	2,9
REP	-	-	50	0,5	136	1,3	119	1,1	123	1,5	-	-0,6	-1,0
PDS	-	-	57	0,6	-	-	104	1,0	-	-	-	-0,4	-
Die Tierschutzpartei	-	-	68	0,7	-	-	41	0,4	63	0,8	-	0,3	-0,1
PBC	-	-	22	0,2	-	-	9	0,1	6	0,1	-	0,1	0,1
ödp	-	-	13	0,1	72	0,7	20	0,2	30	0,4	-	-0,1	-0,3
NPD	-	-	45	0,4	-	-	5	0,0	45	0,6	-	0,4	-0,2
Schill	-	-	38	0,4	-	-	-	-	-	-	-	-	-
Sonstige	-	-	-	-	-	-	208	2,0	213	2,6	-	-	-

noch: 13. Ergebnisse der verbandsfreien Gemeinden und Verbandsgemeinden
(einschließlich Briefwahl)

	Bundestagswahl 2002				Vergleichszahlen						Differenz zur		
					Bundestagswahl 1998				Landtagswahl 2001		BW 98		LW 01
	Erststimmen		Zweitstimmen		Erststimmen		Zweitstimmen		Landesstimmen		Erst-	Zweit-	Landes-
	Anzahl	%	Anzahl	%	Anzahl	%	Anzahl	%	Anzahl	%	stimmen		
											% - Punkte		
Verbandsgemeinde Irrel													
Wahlberechtigte	6 551		6 551		6 556		6 556		6 539				
Wähler	5 349	81,7	5 349	81,7	5 505	84,0	5 505	84,0	4 365	66,8	- 2,3	- 2,3	14,9
ungültige Stimmen	130	2,4	85	1,6	126	2,3	112	2,0	197	4,5	0,1	- 0,4	- 2,9
gültige Stimmen	5 219	97,6	5 264	98,4	5 379	97,7	5 393	98,0	4 168	95,5	- 0,1	0,4	2,9
SPD	2 144	41,1	1 977	37,6	2 235	41,6	2 121	39,3	1 848	44,3	- 0,5	- 1,7	- 6,7
CDU	2 408	46,1	2 237	42,5	2 548	47,4	2 300	42,6	1 661	39,9	- 1,3	- 0,1	2,6
FDP	369	7,1	505	9,6	191	3,6	426	7,9	248	6,0	3,5	1,7	3,6
GRÜNE	298	5,7	353	6,7	233	4,3	268	5,0	159	3,8	1,4	1,7	2,9
REP	-	-	24	0,5	55	1,0	41	0,8	68	1,6	-	- 0,3	- 1,1
PDS	-	-	34	0,6	-	-	53	1,0	-	-	-	- 0,4	-
Die Tierschutzpartei	-	-	51	1,0	-	-	27	0,5	36	0,9	-	0,5	0,1
PBC	-	-	9	0,2	-	-	6	0,1	5	0,1	-	0,1	0,1
ödp	-	-	26	0,5	117	2,2	50	0,9	64	1,5	-	- 0,4	- 1,0
NPD	-	-	30	0,6	-	-	10	0,2	19	0,5	-	0,4	0,1
Schill	-	-	18	0,3	-	-	-	-	-	-	-	-	-
Sonstige	-	-	-	-	-	-	91	1,7	60	1,4	-	-	-
Verbandsgemeinde Kyllburg													
Wahlberechtigte	6 642		6 642		6 640		6 640		6 648				
Wähler	5 364	80,8	5 364	80,8	5 513	83,0	5 513	83,0	4 278	64,4	- 2,2	- 2,2	16,4
ungültige Stimmen	158	2,9	117	2,2	143	2,6	118	2,1	166	3,9	0,3	0,1	- 1,7
gültige Stimmen	5 206	97,1	5 247	97,8	5 370	97,4	5 395	97,9	4 112	96,1	- 0,3	- 0,1	1,7
SPD	1 999	38,4	1 846	35,2	2 204	41,0	2 111	39,1	1 772	43,1	- 2,6	- 3,9	- 7,9
CDU	2 605	50,0	2 383	45,4	2 575	48,0	2 268	42,0	1 630	39,6	2,0	3,4	5,8
FDP	378	7,3	538	10,3	230	4,3	447	8,3	327	8,0	3,0	2,0	2,3
GRÜNE	224	4,3	302	5,8	239	4,5	271	5,0	144	3,5	- 0,2	0,8	2,3
REP	-	-	40	0,8	90	1,7	77	1,4	84	2,0	-	- 0,6	- 1,2
PDS	-	-	27	0,5	-	-	49	0,9	-	-	-	- 0,4	-
Die Tierschutzpartei	-	-	46	0,9	-	-	15	0,3	37	0,9	-	0,6	0,0
PBC	-	-	12	0,2	-	-	9	0,2	10	0,2	-	0,0	0,0
ödp	-	-	5	0,1	32	0,6	15	0,3	8	0,2	-	- 0,2	- 0,1
NPD	-	-	21	0,4	-	-	4	0,1	25	0,6	-	0,3	- 0,2
Schill	-	-	27	0,5	-	-	-	-	-	-	-	-	-
Sonstige	-	-	-	-	-	-	129	2,4	75	1,8	-	-	-
Verbandsgemeinde Neuerburg													
Wahlberechtigte	7 590		7 590		7 768		7 768		7 612				
Wähler	5 916	77,9	5 916	77,9	6 376	82,1	6 376	82,1	5 024	66,0	- 4,2	- 4,2	11,9
ungültige Stimmen	163	2,8	106	1,8	152	2,4	120	1,9	225	4,5	0,4	- 0,1	- 2,7
gültige Stimmen	5 753	97,2	5 810	98,2	6 224	97,6	6 256	98,1	4 799	95,5	- 0,4	0,1	2,7
SPD	2 165	37,6	2 005	34,5	2 278	36,6	2 173	34,7	1 951	40,7	1,0	- 0,2	- 6,2
CDU	2 879	50,0	2 669	45,9	3 193	51,3	2 863	45,8	2 062	43,0	- 1,3	0,1	2,9
FDP	416	7,2	629	10,8	302	4,9	604	9,7	383	8,0	2,3	1,1	2,8
GRÜNE	293	5,1	370	6,4	283	4,5	323	5,2	181	3,8	0,6	1,2	2,6
REP	-	-	17	0,3	74	1,2	58	0,9	50	1,0	-	- 0,6	- 0,7
PDS	-	-	44	0,8	-	-	58	0,9	-	-	-	- 0,1	-
Die Tierschutzpartei	-	-	36	0,6	-	-	18	0,3	32	0,7	-	0,3	- 0,1
PBC	-	-	10	0,2	-	-	13	0,2	4	0,1	-	0,0	0,1
ödp	-	-	8	0,1	94	1,5	30	0,5	22	0,5	-	- 0,4	- 0,4
NPD	-	-	15	0,3	-	-	5	0,1	18	0,4	-	0,2	- 0,1
Schill	-	-	7	0,1	-	-	-	-	-	-	-	-	-
Sonstige	-	-	-	-	-	-	111	1,8	96	2,0	-	-	-
Verbandsgemeinde Prüm													
Wahlberechtigte	16 978		16 978		16 967		16 967		16 922				
Wähler	13 447	79,2	13 447	79,2	14 023	82,6	14 023	82,6	10 534	62,3	- 3,4	- 3,4	16,9
ungültige Stimmen	316	2,3	188	1,4	305	2,2	246	1,8	428	4,1	0,1	- 0,4	- 2,7
gültige Stimmen	13 131	97,7	13 259	98,6	13 718	97,8	13 777	98,2	10 106	95,9	- 0,1	0,4	2,7
SPD	4 298	32,7	3 954	29,8	4 806	35,0	4 496	32,6	3 571	35,3	- 2,3	- 2,8	- 5,5
CDU	7 255	55,3	6 710	50,6	7 496	54,6	6 900	50,1	4 823	47,7	0,7	0,5	2,9
FDP	901	6,9	1 411	10,6	692	5,0	1 175	8,5	806	8,0	1,9	2,1	2,6
GRÜNE	677	5,2	833	6,3	548	4,0	691	5,0	417	4,1	1,2	1,3	2,2
REP	-	-	38	0,3	125	0,9	114	0,8	144	1,4	-	- 0,5	- 1,1
PDS	-	-	76	0,6	-	-	91	0,7	-	-	-	- 0,1	-
Die Tierschutzpartei	-	-	98	0,7	-	-	54	0,4	84	0,8	-	0,3	- 0,1
PBC	-	-	28	0,2	-	-	15	0,1	11	0,1	-	0,1	0,1
ödp	-	-	14	0,1	51	0,4	20	0,1	25	0,2	-	0,0	- 0,1
NPD	-	-	46	0,3	-	-	6	0,0	36	0,4	-	0,3	- 0,1
Schill	-	-	51	0,4	-	-	-	-	-	-	-	-	-
Sonstige	-	-	-	-	-	-	215	1,6	189	1,9	-	-	-

noch: 13. Ergebnisse der verbandsfreien Gemeinden und Verbandsgemeinden
(einschließlich Briefwahl)

	Bundestagswahl 2002				Vergleichszahlen						Differenz zur		
					Bundestagswahl 1998				Landtagswahl 2001		BW 98LW 01		
	Erststimmen		Zweitstimmen		Erststimmen		Zweitstimmen		Landesstimmen		Erst-	Zweit-	Landes-
	Anzahl	%	Anzahl	%	Anzahl	%	Anzahl	%	Anzahl	%	%Punkte		
Verbandsgemeinde Speicher													
Wahlberechtigte	5 994		5 994		5 886		5 886		5 974				
Wähler	4 880	81,4	4 880	81,4	4 911	83,4	4 911	83,4	3 862	64,6	-2,0	-2,0	16,8
ungültige Stimmen	129	2,6	83	1,7	97	2,0	78	1,6	120	3,1	0,6	0,1	-1,4
gültige Stimmen	4 751	97,4	4 797	98,3	4 814	98,0	4 833	98,4	3 742	96,9	-0,6	-0,1	1,4
SPD	1 908	40,2	1 779	37,1	2 003	41,6	1 936	40,1	1 593	42,6	-1,4	-3,0	-5,5
CDU	2 304	48,5	2 149	44,8	2 368	49,2	2 094	43,3	1 612	43,1	-0,7	1,5	1,7
FDP	333	7,0	429	8,9	161	3,3	380	7,9	255	6,8	3,7	1,0	2,1
GRÜNE	206	4,3	281	5,9	182	3,8	229	4,7	109	2,9	0,5	1,2	3,0
REP	-	-	25	0,5	71	1,5	68	1,4	49	1,3	-	-0,9	-0,8
PDS	-	-	35	0,7	-	-	21	0,4	-	-	-	0,3	-
Die Tierschutzpartei	-	-	42	0,9	-	-	10	0,2	43	1,1	-	0,7	-0,2
PBC	-	-	8	0,2	-	-	4	0,1	5	0,1	-	0,1	0,1
ödp	-	-	7	0,1	29	0,6	12	0,2	14	0,4	-	-0,1	-0,3
NPD	-	-	20	0,4	-	-	6	0,1	11	0,3	-	0,3	0,1
Schill	-	-	22	0,5	-	-	-	-	-	-	-	-	-
Sonstige	-	-	-	-	-	-	73	1,5	51	1,4	-	-	-
Landkreis Daun													
Verbandsgemeinde Daun													
Wahlberechtigte	18 706		18 706		18 565		18 565		18 586				
Wähler	15 189	81,2	15 189	81,2	15 673	84,4	15 673	84,4	12 080	65,0	-3,2	-3,2	16,2
ungültige Stimmen	351	2,3	226	1,5	330	2,1	293	1,9	286	2,4	0,2	-0,4	-0,9
gültige Stimmen	14 838	97,7	14 963	98,5	15 343	97,9	15 380	98,1	11 794	97,6	-0,2	0,4	0,9
SPD	4 880	32,9	4 346	29,0	5 151	33,6	4 752	30,9	4 561	38,7	-0,7	-1,9	-9,7
CDU	8 408	56,7	7 912	52,9	8 591	56,0	8 090	52,6	5 283	44,8	0,7	0,3	8,1
FDP	975	6,6	1 360	9,1	735	4,8	1 119	7,3	991	8,4	1,8	1,8	0,7
GRÜNE	575	3,9	888	5,9	617	4,0	773	5,0	443	3,8	-0,1	0,9	2,1
REP	-	-	70	0,5	201	1,3	155	1,0	169	1,4	-	-0,5	-0,9
PDS	-	-	107	0,7	-	-	96	0,6	-	-	-	0,1	-
Die Tierschutzpartei	-	-	94	0,6	-	-	80	0,5	90	0,8	-	0,1	-0,2
PBC	-	-	50	0,3	-	-	25	0,2	34	0,3	-	0,1	0,0
ödp	-	-	13	0,1	48	0,3	13	0,1	17	0,1	-	0,0	0,0
NPD	-	-	51	0,3	-	-	17	0,1	60	0,5	-	0,2	-0,2
Schill	-	-	72	0,5	-	-	-	-	-	-	-	-	-
Sonstige	-	-	-	-	-	-	260	1,7	146	1,2	-	-	-
Verbandsgemeinde Gerolstein													
Wahlberechtigte	11 377		11 377		11 339		11 339		11 382				
Wähler	8 787	77,2	8 787	77,2	9 310	82,1	9 310	82,1	6 714	59,0	-4,9	-4,9	18,2
ungültige Stimmen	189	2,2	137	1,6	194	2,1	168	1,8	130	1,9	0,1	-0,2	-0,3
gültige Stimmen	8 598	97,8	8 650	98,4	9 116	97,9	9 142	98,2	6 584	98,1	-0,1	0,2	0,3
SPD	3 202	37,2	2 882	33,3	3 473	38,1	3 300	36,1	2 690	40,9	-0,9	-2,8	-7,6
CDU	4 516	52,5	4 250	49,1	4 795	52,6	4 386	48,0	2 807	42,6	-0,1	1,1	6,5
FDP	505	5,9	730	8,4	297	3,3	597	6,5	418	6,3	2,6	1,9	2,1
GRÜNE	375	4,4	545	6,3	386	4,2	461	5,0	284	4,3	0,2	1,3	2,0
REP	-	-	45	0,5	121	1,3	90	1,0	132	2,0	-	-0,5	-1,5
PDS	-	-	70	0,8	-	-	75	0,8	-	-	-	0,0	-
Die Tierschutzpartei	-	-	55	0,6	-	-	33	0,4	73	1,1	-	0,2	-0,5
PBC	-	-	14	0,2	-	-	7	0,1	9	0,1	-	0,1	0,1
ödp	-	-	9	0,1	44	0,5	15	0,2	8	0,1	-	-0,1	0,0
NPD	-	-	14	0,2	-	-	6	0,1	35	0,5	-	0,1	-0,3
Schill	-	-	36	0,4	-	-	-	-	-	-	-	-	-
Sonstige	-	-	-	-	-	-	172	1,9	128	1,9	-	-	-
Verbandsgemeinde Hillesheim													
Wahlberechtigte	7 039		7 039		6 799		6 799		6 951				
Wähler	5 763	81,9	5 763	81,9	5 773	84,9	5 773	84,9	4 318	62,1	-3,0	-3,0	19,8
ungültige Stimmen	118	2,0	73	1,3	107	1,9	85	1,5	73	1,7	0,1	-0,2	-0,4
gültige Stimmen	5 645	98,0	5 690	98,7	5 666	98,1	5 688	98,5	4 245	98,3	-0,1	0,2	0,4
SPD	1 952	34,6	1 692	29,7	2 068	36,5	1 888	33,2	1 618	38,1	-1,9	-3,5	-8,4
CDU	3 118	55,2	2 955	51,9	3 070	54,2	2 834	49,8	1 897	44,7	1,0	2,1	7,2
FDP	329	5,8	515	9,1	178	3,1	393	6,9	327	7,7	2,7	2,2	1,4
GRÜNE	246	4,4	365	6,4	235	4,1	292	5,1	159	3,7	0,3	1,3	2,7
REP	-	-	28	0,5	81	1,4	58	1,0	55	1,3	-	-0,5	-0,8
PDS	-	-	38	0,7	-	-	26	0,5	-	-	-	0,2	-
Die Tierschutzpartei	-	-	50	0,9	-	-	37	0,7	50	1,2	-	0,2	-0,3
PBC	-	-	7	0,1	-	-	11	0,2	4	0,1	-	-0,1	0,0
ödp	-	-	4	0,1	34	0,6	9	0,2	6	0,1	-	-0,1	0,0
NPD	-	-	10	0,2	-	-	4	0,1	17	0,4	-	0,1	-0,2
Schill	-	-	26	0,5	-	-	-	-	-	-	-	-	-
Sonstige	-	-	-	-	-	-	136	2,4	112	2,6	-	-	-

noch: 13. Ergebnisse der verbandsfreien Gemeinden und Verbandsgemeinden
(einschließlich Briefwahl)

	Bundestagswahl 2002				Vergleichszahlen						Differenz zur		
					Bundestagswahl 1998				Landtagswahl 2001		BW 98		LW 01
	Erststimmen		Zweitstimmen		Erststimmen		Zweitstimmen		Landesstimmen		Erst-	Zweit-	Landes-
	Anzahl	%	Anzahl	%	Anzahl	%	Anzahl	%	Anzahl	%	%Punkte		
Verbandsgemeinde Kelberg													
Wahlberechtigte	5 903		5 903		5 909		5 909		5 932				
Wähler	5 014	84,9	5 014	84,9	5 086	86,1	5 086	86,1	4 048	68,2	- 1,2	- 1,2	16,7
ungültige Stimmen	113	2,3	65	1,3	116	2,3	88	1,7	138	3,4	0,0	- 0,4	- 2,1
gültige Stimmen	4 901	97,7	4 949	98,7	4 970	97,7	4 998	98,3	3 910	96,6	0,0	0,4	2,1
SPD	1 469	30,0	1 291	26,1	1 574	31,7	1 464	29,3	1 350	34,5	- 1,7	- 3,2	- 8,4
CDU	2 978	60,8	2 841	57,4	2 941	59,2	2 760	55,2	1 898	48,5	1,6	2,2	8,9
FDP	303	6,2	426	8,6	193	3,9	362	7,2	304	7,8	2,3	1,4	0,8
GRÜNE	151	3,1	240	4,8	178	3,6	208	4,2	146	3,7	- 0,5	0,6	1,1
REP	-	-	22	0,4	60	1,2	36	0,7	74	1,9	-	- 0,3	- 1,5
PDS	-	-	35	0,7	-	-	34	0,7	-	-	-	0,0	-
Die Tierschutzpartei	-	-	36	0,7	-	-	23	0,5	33	0,8	-	0,2	- 0,1
PBC	-	-	22	0,4	-	-	12	0,2	12	0,3	-	0,2	0,1
ödp	-	-	6	0,1	24	0,5	6	0,1	7	0,2	-	0,0	- 0,1
NPD	-	-	8	0,2	-	-	2	0,0	11	0,3	-	0,2	- 0,1
Schill	-	-	22	0,4	-	-	-	-	-	-	-	-	-
Sonstige	-	-	-	-	-	-	91	1,8	75	1,9	-	-	-
Verbandsgemeinde Obere Kyll													
Wahlberechtigte	6 967		6 967		6 895		6 895		6 892				
Wähler	5 610	80,5	5 610	80,5	5 840	84,7	5 840	84,7	4 431	64,3	- 4,2	- 4,2	16,2
ungültige Stimmen	110	2,0	75	1,3	108	1,8	82	1,4	74	1,7	0,2	- 0,1	- 0,4
gültige Stimmen	5 500	98,0	5 535	98,7	5 732	98,2	5 758	98,6	4 357	98,3	- 0,2	0,1	0,4
SPD	2 029	36,9	1 802	32,6	2 225	38,8	2 081	36,1	1 763	40,5	- 1,9	- 3,5	- 7,9
CDU	2 951	53,7	2 779	50,2	2 947	51,4	2 696	46,8	1 868	42,9	2,3	3,4	7,3
FDP	325	5,9	451	8,1	248	4,3	423	7,3	296	6,8	1,6	0,8	1,3
GRÜNE	195	3,5	331	6,0	200	3,5	260	4,5	166	3,8	0,0	1,5	2,2
REP	-	-	25	0,5	80	1,4	63	1,1	78	1,8	-	- 0,6	- 1,3
PDS	-	-	51	0,9	-	-	49	0,9	-	-	-	0,0	-
Die Tierschutzpartei	-	-	42	0,8	-	-	43	0,7	45	1,0	-	0,1	- 0,2
PBC	-	-	10	0,2	-	-	5	0,1	11	0,3	-	0,1	- 0,1
ödp	-	-	11	0,2	32	0,6	9	0,2	3	0,1	-	0,0	0,1
NPD	-	-	12	0,2	-	-	4	0,1	17	0,4	-	0,1	- 0,2
Schill	-	-	21	0,4	-	-	-	-	-	-	-	-	-
Sonstige	-	-	-	-	-	-	125	2,2	110	2,5	-	-	-
Landkreis Trier-Saarburg													
Verbandsgemeinde Hermeskeil													
Wahlberechtigte	12 001		12 001		11 977		11 977		11 916				
Wähler	9 572	79,8	9 572	79,8	10 165	84,9	10 165	84,9	7 418	62,3	- 5,1	- 5,1	17,5
ungültige Stimmen	272	2,8	241	2,5	237	2,3	221	2,2	324	4,4	0,5	0,3	- 1,9
gültige Stimmen	9 300	97,2	9 331	97,5	9 928	97,7	9 944	97,8	7 094	95,6	- 0,5	- 0,3	1,9
SPD	4 529	48,7	3 978	42,6	4 998	50,3	4 604	46,3	3 393	47,8	- 1,6	- 3,7	- 5,2
CDU	3 738	40,2	3 776	40,5	4 197	42,3	3 991	40,1	2 707	38,2	- 2,1	0,4	2,3
FDP	402	4,3	650	7,0	176	1,8	436	4,4	348	4,9	2,5	2,6	2,1
GRÜNE	331	3,6	565	6,1	322	3,2	459	4,6	247	3,5	0,4	1,5	2,6
REP	-	-	52	0,6	149	1,5	116	1,2	146	2,1	-	- 0,6	- 1,5
PDS	95	1,0	102	1,1	-	-	106	1,1	-	-	-	0,0	-
Die Tierschutzpartei	-	-	75	0,8	-	-	45	0,5	84	1,2	-	0,3	- 0,4
PBC	-	-	18	0,2	-	-	14	0,1	12	0,2	-	0,1	0,0
ödp	-	-	7	0,1	27	0,3	9	0,1	13	0,2	-	0,0	- 0,1
Wgr. Dr. Fischer	112	1,2	-	-	-	-	-	-	-	-	-	-	-
NPD	93	1,0	73	0,8	-	-	6	0,1	37	0,5	-	0,7	0,3
Schill	-	-	35	0,4	-	-	-	-	-	-	-	-	-
Sonstige	-	-	-	-	59	0,6	158	1,6	107	1,5	-	-	-
Verbandsgemeinde Kell am See													
Wahlberechtigte	7 740		7 740		7 573		7 573		7 699				
Wähler	6 586	85,1	6 586	85,1	6 747	89,1	6 747	89,1	5 331	69,2	- 4,0	- 4,0	15,9
ungültige Stimmen	187	2,8	155	2,4	119	1,8	134	2,0	261	4,9	1,0	0,4	- 2,5
gültige Stimmen	6 399	97,2	6 431	97,6	6 628	98,2	6 613	98,0	5 070	95,1	- 1,0	- 0,4	2,5
SPD	2 928	45,8	2 675	41,6	3 078	46,4	2 918	44,1	2 399	47,3	- 0,6	- 2,5	- 5,7
CDU	2 653	41,5	2 555	39,7	3 043	45,9	2 765	41,8	2 024	39,9	- 4,4	- 2,1	- 0,2
FDP	347	5,4	512	8,0	119	1,8	303	4,6	215	4,2	3,6	3,4	3,8
GRÜNE	265	4,1	448	7,0	235	3,5	348	5,3	211	4,2	0,6	1,7	2,8
REP	-	-	17	0,3	86	1,3	61	0,9	57	1,1	-	- 0,6	- 0,8
PDS	54	0,8	72	1,1	-	-	67	1,0	-	-	-	0,1	-
Die Tierschutzpartei	-	-	60	0,9	-	-	18	0,3	46	0,9	-	0,6	0,0
PBC	-	-	16	0,2	-	-	7	0,1	1	0,0	-	0,1	0,2
ödp	-	-	10	0,2	23	0,3	17	0,3	21	0,4	-	- 0,1	- 0,2
Wgr. Dr. Fischer	101	1,6	-	-	-	-	-	-	-	-	-	-	-
NPD	51	0,8	41	0,6	-	-	5	0,1	19	0,4	-	0,5	0,2
Schill	-	-	25	0,4	-	-	-	-	-	-	-	-	-
Sonstige	-	-	-	-	44	0,7	104	1,6	77	1,5	-	-	-

noch: 13. Ergebnisse der verbandsfreien Gemeinden und Verbandsgemeinden
(einschließlich Briefwahl)

	Bundestagswahl 2002				Vergleichszahlen						Differenz zur		
					Bundestagswahl 1998				Landtagswahl 2001		BW 98		LW 01
	Erststimmen		Zweitstimmen		Erststimmen		Zweitstimmen		Landesstimmen		Erst-	Zweit-	Landes-
	Anzahl	%	Anzahl	%	Anzahl	%	Anzahl	%	Anzahl	%	% - Punkte		
Verbandsgemeinde Konz													
Wahlberechtigte	22 778		22 778		22 275		22 275		22 578				
Wähler	18 356	80,6	18 356	80,6	18 945	85,1	18 945	85,1	13 950	61,8	-4,5	-4,5	18,8
ungültige Stimmen	301	1,6	233	1,3	334	1,8	279	1,5	393	2,8	-0,2	-0,2	-1,5
gültige Stimmen	18 055	98,4	18 123	98,7	18 611	98,2	18 666	98,5	13 557	97,2	0,2	0,2	1,5
SPD	7 873	43,6	7 308	40,3	8 264	44,4	7 867	42,1	6 122	45,2	-0,8	-1,8	-4,9
CDU	7 443	41,2	7 040	38,8	8 023	43,1	7 418	39,7	5 088	37,5	-1,9	-0,9	1,3
FDP	1 093	6,1	1 644	9,1	839	4,5	1 291	6,9	827	6,1	1,6	2,2	3,0
GRÜNE	1 062	5,9	1 595	8,8	999	5,4	1 275	6,8	729	5,4	0,5	2,0	3,4
REP	-	-	69	0,4	309	1,7	233	1,2	219	1,6	-	-0,8	-1,2
PDS	146	0,8	149	0,8	-	-	152	0,8	-	-	-	0,0	-
Die Tierschutzpartei	-	-	142	0,8	-	-	88	0,5	158	1,2	-	0,3	-0,4
PBC	-	-	30	0,2	-	-	19	0,1	27	0,2	-	0,1	0,0
ödp	-	-	19	0,1	45	0,2	29	0,2	36	0,3	-	-0,1	-0,2
Wgr. Dr. Fischer	303	1,7	-	-	-	-	-	-	-	-	-	-	-
NPD	135	0,7	77	0,4	-	-	17	0,1	40	0,3	-	0,3	0,1
Schill	-	-	50	0,3	-	-	-	-	-	-	-	-	-
Sonstige	-	-	-	-	132	0,7	277	1,5	311	2,3	-	-	-
Verbandsgemeinde Ruwer													
Wahlberechtigte	13 556		13 556		13 095		13 095		13 406				
Wähler	11 664	86,0	11 664	86,0	11 634	88,8	11 634	88,8	9 302	69,4	-2,8	-2,8	16,6
ungültige Stimmen	181	1,6	148	1,3	186	1,6	143	1,2	292	3,1	0,0	0,1	-1,8
gültige Stimmen	11 483	98,4	11 516	98,7	11 448	98,4	11 491	98,8	9 010	96,9	0,0	-0,1	1,8
SPD	5 007	43,6	4 626	40,2	5 174	45,2	4 951	43,1	4 252	47,2	-1,6	-2,9	-7,0
CDU	4 850	42,2	4 559	39,6	5 120	44,7	4 646	40,4	3 241	36,0	-2,5	-0,8	3,6
FDP	604	5,3	938	8,1	298	2,6	621	5,4	468	5,2	2,7	2,7	2,9
GRÜNE	641	5,6	1 061	9,2	597	5,2	804	7,0	568	6,3	0,4	2,2	2,9
REP	-	-	37	0,3	149	1,3	127	1,1	101	1,1	-	-0,8	-0,8
PDS	94	0,8	96	0,8	-	-	106	0,9	-	-	-	-0,1	-
Die Tierschutzpartei	-	-	69	0,6	-	-	53	0,5	87	1,0	-	0,1	-0,4
PBC	-	-	19	0,2	-	-	8	0,1	7	0,1	-	0,1	0,1
ödp	-	-	11	0,1	24	0,2	8	0,1	17	0,2	-	0,0	-0,1
Wgr. Dr. Fischer	209	1,8	-	-	-	-	-	-	-	-	-	-	-
NPD	78	0,7	62	0,5	-	-	9	0,1	33	0,4	-	0,4	0,1
Schill	-	-	38	0,3	-	-	-	-	-	-	-	-	-
Sonstige	-	-	-	-	86	0,8	158	1,4	236	2,6	-	-	-
Verbandsgemeinde Saarburg													
Wahlberechtigte	15 920		15 920		15 488		15 488		15 738				
Wähler	13 008	81,7	13 008	81,7	13 256	85,6	13 256	85,6	10 486	66,6	-3,9	-3,9	15,1
ungültige Stimmen	314	2,4	240	1,8	252	1,9	208	1,6	413	3,9	0,5	0,2	-2,1
gültige Stimmen	12 694	97,6	12 768	98,2	13 004	98,1	13 048	98,4	10 073	96,1	-0,5	-0,2	2,1
SPD	5 572	43,9	5 158	40,4	5 714	43,9	5 496	42,1	4 659	46,3	0,0	-1,7	-5,9
CDU	5 588	44,0	5 301	41,5	5 963	45,9	5 429	41,6	3 957	39,3	-1,9	-0,1	2,2
FDP	667	5,3	1 099	8,6	460	3,5	844	6,5	542	5,4	1,8	2,1	3,2
GRÜNE	512	4,0	854	6,7	496	3,8	701	5,4	408	4,1	0,2	1,3	2,6
REP	-	-	47	0,4	213	1,6	161	1,2	184	1,8	-	-0,8	-1,4
PDS	77	0,6	82	0,6	-	-	56	0,4	-	-	-	0,2	-
Die Tierschutzpartei	-	-	90	0,7	-	-	52	0,4	81	0,8	-	0,3	-0,1
PBC	-	-	23	0,2	-	-	19	0,1	13	0,1	-	0,1	0,1
ödp	-	-	19	0,1	60	0,5	34	0,3	42	0,4	-	-0,2	-0,3
Wgr. Dr. Fischer	207	1,6	-	-	-	-	-	-	-	-	-	-	-
NPD	71	0,6	41	0,3	-	-	18	0,1	30	0,3	-	0,2	0,0
Schill	-	-	54	0,4	-	-	-	-	-	-	-	-	-
Sonstige	-	-	-	-	98	0,8	238	1,8	157	1,6	-	-	-
Verbandsgemeinde Schweich an der Römischen Weinstraße													
Wahlberechtigte	19 347		19 347		18 776		18 776		19 156				
Wähler	16 228	83,9	16 228	83,9	16 327	87,0	16 327	87,0	12 828	67,0	-3,1	-3,1	16,9
ungültige Stimmen	396	2,4	302	1,9	300	1,8	292	1,8	570	4,4	0,6	0,1	-2,5
gültige Stimmen	15 832	97,6	15 926	98,1	16 027	98,2	16 035	98,2	12 258	95,6	-0,6	-0,1	2,5
SPD	6 288	39,7	5 795	36,4	6 347	39,6	6 288	39,2	5 313	43,3	0,1	-2,8	-6,9
CDU	7 354	46,5	6 996	43,9	7 928	49,5	7 053	44,0	4 805	39,2	-3,0	-0,1	4,7
FDP	989	6,2	1 550	9,7	753	4,7	1 199	7,5	821	6,7	1,5	2,2	3,0
GRÜNE	671	4,2	1 073	6,7	583	3,6	804	5,0	537	4,4	0,6	1,7	2,3
REP	-	-	90	0,6	245	1,5	217	1,4	229	1,9	-	-0,8	-1,3
PDS	110	0,7	111	0,7	-	-	94	0,6	-	-	-	0,1	-
Die Tierschutzpartei	-	-	113	0,7	-	-	77	0,5	135	1,1	-	0,2	-0,4
PBC	-	-	25	0,2	-	-	16	0,1	21	0,2	-	0,1	0,0
ödp	-	-	22	0,1	52	0,3	19	0,1	16	0,1	-	0,0	0,0
Wgr. Dr. Fischer	281	1,8	-	-	-	-	-	-	-	-	-	-	-
NPD	139	0,9	89	0,6	-	-	10	0,1	58	0,5	-	0,5	0,1
Schill	-	-	62	0,4	-	-	-	-	-	-	-	-	-
Sonstige	-	-	-	-	119	0,7	258	1,6	323	2,6	-	-	-

noch: 13. Ergebnisse der verbandsfreien Gemeinden und Verbandsgemeinden
(einschließlich Briefwahl)

	Bundestagswahl 2002				Vergleichszahlen						Differenz zur		
					Bundestagswahl 1998				Landtagswahl 2001		BW 98		LW 01
	Erststimmen		Zweitstimmen		Erststimmen		Zweitstimmen		Landesstimmen		Erst-	Zweit-	Landes-
	Anzahl	%	Anzahl	%	Anzahl	%	Anzahl	%	Anzahl	%	% - Punkte		
Verbandsgemeinde Trier-Land													
Wahlberechtigte	16 419		16 419		16 231		16 231		16 368				
Wähler	13 185	80,3	13 185	80,3	13 662	84,2	13 662	84,2	10 268	62,7	- 3,9	- 3,9	17,6
ungültige Stimmen	284	2,2	201	1,5	247	1,8	234	1,7	336	3,3	0,4	- 0,2	- 1,8
gültige Stimmen	12 901	97,8	12 984	98,5	13 415	98,2	13 428	98,3	9 932	96,7	- 0,4	0,2	1,8
SPD	5 266	40,8	5 361	41,3	6 392	47,6	6 112	45,5	4 688	47,2	- 6,8	- 4,2	- 5,9
CDU	5 913	45,8	4 947	38,1	5 677	42,3	5 062	37,7	3 400	34,2	3,5	0,4	3,9
FDP	632	4,9	1 128	8,7	318	2,4	759	5,7	497	5,0	2,5	3,0	3,7
GRÜNE	713	5,5	1 148	8,8	712	5,3	965	7,2	594	6,0	0,2	1,6	2,8
REP	-	-	46	0,4	161	1,2	134	1,0	138	1,4	-	- 0,6	- 1,0
PDS	89	0,7	101	0,8	-	-	97	0,7	-	-	-	0,1	-
Die Tierschutzpartei	-	-	111	0,9	-	-	50	0,4	107	1,1	-	0,5	- 0,2
PBC	-	-	20	0,2	-	-	10	0,1	18	0,2	-	0,1	0,0
ödp	-	-	17	0,1	44	0,3	21	0,2	28	0,3	-	- 0,1	- 0,2
Wgr. Dr. Fischer	201	1,6	-	-	-	-	-	-	-	-	-	-	-
NPD	87	0,7	53	0,4	-	-	7	0,1	46	0,5	-	0,3	- 0,1
Schill	-	-	52	0,4	-	-	-	-	-	-	-	-	-
Sonstige	-	-	-	-	111	0,8	211	1,6	416	4,2	-	-	-
Landkreis Alzey-Worms													
Verbandsfreie Gemeinde Alzey, Stadt													
Wahlberechtigte	13 344		13 344		13 122		13 122		13 225				
Wähler	10 470	78,5	10 470	78,5	10 809	82,4	10 809	82,4	7 709	58,3	- 3,9	- 3,9	20,2
ungültige Stimmen	264	2,5	175	1,7	213	2,0	141	1,3	283	3,7	0,5	0,4	- 2,0
gültige Stimmen	10 206	97,5	10 295	98,3	10 596	98,0	10 668	98,7	7 426	96,3	- 0,5	- 0,4	2,0
SPD	4 978	48,8	4 280	41,6	5 244	49,5	4 724	44,3	3 650	49,2	- 0,7	- 2,7	- 7,6
CDU	3 825	37,5	3 794	36,9	4 118	38,9	3 822	35,8	2 233	30,1	- 1,4	1,1	6,8
FDP	850	8,3	928	9,0	353	3,3	716	6,7	519	7,0	5,0	2,3	2,0
GRÜNE	553	5,4	814	7,9	518	4,9	698	6,5	442	6,0	0,5	1,4	1,9
REP	-	-	87	0,8	323	3,0	222	2,1	159	2,1	-	- 1,3	- 1,3
PDS	-	-	129	1,3	-	-	145	1,4	-	-	-	- 0,1	-
Die Tierschutzpartei	-	-	92	0,9	-	-	54	0,5	42	0,6	-	0,4	0,3
PBC	-	-	13	0,1	40	0,4	17	0,2	21	0,3	-	- 0,1	- 0,2
ödp	-	-	11	0,1	-	-	5	0,0	12	0,2	-	0,1	- 0,1
NPD	-	-	70	0,7	-	-	23	0,2	62	0,8	-	0,5	- 0,1
Schill	-	-	77	0,7	-	-	-	-	-	-	-	-	-
Sonstige	-	-	-	-	-	-	242	2,3	286	3,9	-	-	-
Verbandsfreie Gemeinde Osthofen, Stadt													
Wahlberechtigte	6 517		6 517		6 282		6 282		6 410				
Wähler	5 111	78,4	5 111	78,4	5 174	82,4	5 174	82,4	3 730	58,2	- 4,0	- 4,0	20,2
ungültige Stimmen	193	3,8	180	3,5	97	1,9	100	1,9	152	4,1	1,9	1,6	- 0,6
gültige Stimmen	4 918	96,2	4 931	96,5	5 077	98,1	5 074	98,1	3 578	95,9	- 1,9	- 1,6	0,6
SPD	2 936	59,7	2 113	42,9	2 919	57,5	2 370	46,7	1 737	48,5	2,2	- 3,8	- 5,6
CDU	1 663	33,8	1 929	39,1	1 729	34,1	1 908	37,6	1 142	31,9	- 0,3	1,5	7,2
FDP	186	3,8	328	6,7	111	2,2	222	4,4	222	6,2	1,6	2,3	0,5
GRÜNE	133	2,7	307	6,2	132	2,6	219	4,3	163	4,6	0,1	1,9	1,6
REP	-	-	64	1,3	151	3,0	130	2,6	108	3,0	-	- 1,3	- 1,7
PDS	-	-	42	0,9	-	-	42	0,8	-	-	-	0,1	-
Die Tierschutzpartei	-	-	39	0,8	-	-	32	0,6	32	0,9	-	0,2	- 0,1
PBC	-	-	41	0,8	35	0,7	32	0,6	39	1,1	-	0,2	- 0,3
ödp	-	-	3	0,1	-	-	2	0,0	3	0,1	-	0,1	0,0
NPD	-	-	31	0,6	-	-	15	0,3	36	1,0	-	0,3	- 0,4
Schill	-	-	34	0,7	-	-	-	-	-	-	-	-	-
Sonstige	-	-	-	-	-	-	102	2,0	96	2,7	-	-	-
Verbandsgemeinde Alzey-Land													
Wahlberechtigte	18 081		18 081		17 270		17 270		17 778				
Wähler	14 972	82,8	14 972	82,8	14 936	86,5	14 936	86,5	11 584	65,2	- 3,7	- 3,7	17,6
ungültige Stimmen	369	2,5	214	1,4	274	1,8	173	1,2	340	2,9	0,7	0,2	- 1,5
gültige Stimmen	14 603	97,5	14 758	98,6	14 662	98,2	14 763	98,8	11 244	97,1	- 0,7	- 0,2	1,5
SPD	7 195	49,3	6 310	42,8	7 561	51,6	6 961	47,2	5 465	48,6	- 2,3	- 4,4	- 5,8
CDU	5 226	35,8	5 120	34,7	5 075	34,6	4 608	31,2	3 076	27,4	1,2	3,5	7,3
FDP	1 432	9,8	1 532	10,4	726	5,0	1 278	8,7	1 070	9,5	4,8	1,7	0,9
GRÜNE	750	5,1	1 071	7,3	701	4,8	846	5,7	560	5,0	0,3	1,6	2,3
REP	-	-	170	1,2	548	3,7	403	2,7	353	3,1	-	- 1,5	- 1,9
PDS	-	-	135	0,9	-	-	150	1,0	-	-	-	- 0,1	-
Die Tierschutzpartei	-	-	131	0,9	-	-	85	0,6	103	0,9	-	0,3	0,0
PBC	-	-	37	0,3	51	0,3	32	0,2	26	0,2	-	0,1	0,1
ödp	-	-	20	0,1	-	-	16	0,1	20	0,2	-	0,0	- 0,1
NPD	-	-	120	0,8	-	-	39	0,3	81	0,7	-	0,5	0,1
Schill	-	-	112	0,8	-	-	-	-	-	-	-	-	-
Sonstige	-	-	-	-	-	-	345	2,3	490	4,4	-	-	-

noch: 13. Ergebnisse der verbandsfreien Gemeinden und Verbandsgemeinden
(einschließlich Briefwahl)

	Bundestagswahl 2002				Vergleichszahlen						Differenz zur		
					Bundestagswahl 1998				Landtagswahl 2001		BW 98		LW 01
	Erststimmen		Zweitstimmen		Erststimmen		Zweitstimmen		Landesstimmen		Erst-	Zweit-	Landes-
	Anzahl	%	Anzahl	%	Anzahl	%	Anzahl	%	Anzahl	%	%-Punkte		
Verbandsgemeinde Eich													
Wahlberechtigte	9 681		9 681		9 395		9 395		9 533				
Wähler	7 827	80,8	7 827	80,8	8 009	85,2	8 009	85,2	5 897	61,9	- 4,4	- 4,4	18,9
ungültige Stimmen	196	2,5	145	1,9	166	2,1	131	1,6	209	3,5	0,4	0,3	- 1,6
gültige Stimmen	7 631	97,5	7 682	98,1	7 843	97,9	7 878	98,4	5 688	96,5	- 0,4	- 0,3	1,6
SPD	4 166	54,6	3 608	47,0	4 458	56,8	3 970	50,4	3 029	53,3	- 2,2	- 3,4	- 6,3
CDU	2 379	31,2	2 439	31,7	2 408	30,7	2 282	29,0	1 393	24,5	0,5	2,7	7,2
FDP	701	9,2	801	10,4	346	4,4	615	7,8	544	9,6	4,8	2,6	0,8
GRÜNE	385	5,0	468	6,1	312	4,0	416	5,3	267	4,7	1,0	0,8	1,4
REP	-	-	117	1,5	291	3,7	272	3,5	200	3,5	-	- 2,0	- 2,0
PDS	-	-	51	0,7	-	-	79	1,0	-	-	-	- 0,3	-
Die Tierschutzpartei	-	-	56	0,7	-	-	33	0,4	47	0,8	-	0,3	- 0,1
PBC	-	-	47	0,6	28	0,4	27	0,3	41	0,7	-	0,3	- 0,1
ödp	-	-	3	0,0	-	-	3	0,0	4	0,1	-	0,0	- 0,1
NPD	-	-	49	0,6	-	-	19	0,2	43	0,8	-	0,4	- 0,2
Schill	-	-	43	0,6	-	-	-	-	-	-	-	-	-
Sonstige	-	-	-	-	-	-	162	2,1	120	2,1	-	-	-
Verbandsgemeinde Monsheim													
Wahlberechtigte	8 006		8 006		7 582		7 582		7 805				
Wähler	6 569	82,1	6 569	82,1	6 624	87,4	6 624	87,4	5 154	66,0	- 5,3	- 5,3	16,1
ungültige Stimmen	151	2,3	100	1,5	134	2,0	103	1,6	146	2,8	0,3	- 0,1	- 1,3
gültige Stimmen	6 418	97,7	6 469	98,5	6 490	98,0	6 521	98,4	5 008	97,2	- 0,3	0,1	1,3
SPD	3 436	53,5	2 911	45,0	3 517	54,2	3 223	49,4	2 544	50,8	- 0,7	- 4,4	- 5,8
CDU	2 061	32,1	2 094	32,4	2 135	32,9	1 928	29,6	1 117	22,3	- 0,8	2,8	10,1
FDP	607	9,5	635	9,8	311	4,8	555	8,5	511	10,2	4,7	1,3	- 0,4
GRÜNE	314	4,9	513	7,9	300	4,6	371	5,7	225	4,5	0,3	2,2	3,4
REP	-	-	80	1,2	199	3,1	178	2,7	153	3,1	-	- 1,5	- 1,9
PDS	-	-	61	0,9	-	-	79	1,2	-	-	-	- 0,3	-
Die Tierschutzpartei	-	-	74	1,1	-	-	44	0,7	64	1,3	-	0,4	- 0,2
PBC	-	-	11	0,2	28	0,4	19	0,3	6	0,1	-	- 0,1	0,1
ödp	-	-	3	0,0	-	-	6	0,1	4	0,1	-	- 0,1	- 0,1
NPD	-	-	35	0,5	-	-	9	0,1	31	0,6	-	0,4	- 0,1
Schill	-	-	52	0,8	-	-	-	-	-	-	-	-	-
Sonstige	-	-	-	-	-	-	109	1,7	353	7,0	-	-	-
Verbandsgemeinde Westhofen													
Wahlberechtigte	9 267		9 267		8 716		8 716		9 124				
Wähler	7 758	83,7	7 758	83,7	7 511	86,2	7 511	86,2	5 894	64,6	- 2,5	- 2,5	19,1
ungültige Stimmen	163	2,1	114	1,5	142	1,9	118	1,6	180	3,1	0,2	- 0,1	- 1,6
gültige Stimmen	7 595	97,9	7 644	98,5	7 369	98,1	7 393	98,4	5 714	96,9	- 0,2	0,1	1,6
SPD	3 944	51,9	3 155	41,3	3 848	52,2	3 329	45,0	2 585	45,2	- 0,3	- 3,7	- 3,9
CDU	2 682	35,3	2 764	36,2	2 679	36,4	2 515	34,0	1 700	29,8	- 1,1	2,2	6,4
FDP	668	8,8	840	11,0	342	4,6	686	9,3	595	10,4	4,2	1,7	0,6
GRÜNE	301	4,0	492	6,4	250	3,4	378	5,1	212	3,7	0,6	1,3	2,7
REP	-	-	88	1,2	210	2,8	197	2,7	164	2,9	-	- 1,5	- 1,7
PDS	-	-	68	0,9	-	-	47	0,6	-	-	-	0,3	-
Die Tierschutzpartei	-	-	92	1,2	-	-	37	0,5	72	1,3	-	0,7	- 0,1
PBC	-	-	40	0,5	40	0,5	44	0,6	23	0,4	-	- 0,1	0,1
ödp	-	-	6	0,1	-	-	4	0,1	7	0,1	-	0,0	0,0
NPD	-	-	41	0,5	-	-	16	0,2	37	0,6	-	0,3	- 0,1
Schill	-	-	58	0,8	-	-	-	-	-	-	-	-	-
Sonstige	-	-	-	-	-	-	140	1,9	319	5,6	-	-	-
Verbandsgemeinde Wöllstein													
Wahlberechtigte	8 692		8 692		8 133		8 133		8 471				
Wähler	7 184	82,7	7 184	82,7	7 025	86,4	7 025	86,4	5 500	64,9	- 3,7	- 3,7	17,8
ungültige Stimmen	171	2,4	79	1,1	113	1,6	72	1,0	118	2,1	0,8	0,1	- 1,0
gültige Stimmen	7 013	97,6	7 105	98,9	6 912	98,4	6 953	99,0	5 382	97,9	- 0,8	- 0,1	1,0
SPD	3 173	45,2	2 789	39,3	3 209	46,4	2 993	43,0	2 497	46,4	- 1,2	- 3,7	- 7,1
CDU	2 789	39,8	2 713	38,2	2 752	39,8	2 457	35,3	1 723	32,0	0,0	2,9	6,2
FDP	647	9,2	744	10,5	334	4,8	595	8,6	456	8,5	4,4	1,9	2,0
GRÜNE	404	5,8	519	7,3	374	5,4	442	6,4	264	4,9	0,4	0,9	2,4
REP	-	-	60	0,8	218	3,2	143	2,1	128	2,4	-	- 1,3	- 1,6
PDS	-	-	74	1,0	-	-	68	1,0	-	-	-	0,0	-
Die Tierschutzpartei	-	-	68	1,0	-	-	29	0,4	67	1,2	-	0,6	- 0,2
PBC	-	-	15	0,2	25	0,4	17	0,2	28	0,5	-	0,0	- 0,3
ödp	-	-	18	0,3	-	-	14	0,2	14	0,3	-	0,1	0,0
NPD	-	-	53	0,7	-	-	12	0,2	52	1,0	-	0,5	- 0,3
Schill	-	-	52	0,7	-	-	-	-	-	-	-	-	-
Sonstige	-	-	-	-	-	-	183	2,6	153	2,8	-	-	-

noch: 13. Ergebnisse der verbandsfreien Gemeinden und Verbandsgemeinden
(einschließlich Briefwahl)

	Bundestagswahl 2002				Vergleichszahlen						Differenz zur		
					Bundestagswahl 1998				Landtagswahl 2001		BW 98		LW 01
	Erststimmen		Zweitstimmen		Erststimmen		Zweitstimmen		Landesstimmen		Erst-	Zweit-	Landes-
	Anzahl	%	Anzahl	%	Anzahl	%	Anzahl	%	Anzahl	%	%Punkte		
Verbandsgemeinde Wörrstadt													
Wahlberechtigte	20 470		20 470		19 365		19 365		19 918				
Wähler	17 297	84,5	17 297	84,5	16 770	86,6	16 770	86,6	13 008	65,3	-2,1	-2,1	19,2
ungültige Stimmen	338	2,0	226	1,3	308	1,8	223	1,3	337	2,6	0,2	0,0	-1,3
gültige Stimmen	16 959	98,0	17 071	98,7	16 462	98,2	16 547	98,7	12 671	97,4	-0,2	0,0	1,3
SPD	7 811	46,1	6 827	40,0	7 861	47,8	7 246	43,8	5 962	47,1	-1,7	-3,8	-7,1
CDU	6 328	37,3	6 123	35,9	6 271	38,1	5 586	33,8	3 657	28,9	-0,8	2,1	7,0
FDP	1 587	9,4	1 865	10,9	871	5,3	1 490	9,0	1 257	9,9	4,1	1,9	1,0
GRÜNE	1 233	7,3	1 602	9,4	993	6,0	1 271	7,7	891	7,0	1,3	1,7	2,4
REP	-	-	117	0,7	403	2,4	323	2,0	299	2,4	-	-1,3	-1,7
PDS	-	-	157	0,9	-	-	193	1,2	-	-	-	-0,3	-
Die Tierschutzpartei	-	-	146	0,9	-	-	73	0,4	117	0,9	-	0,5	0,0
PBC	-	-	52	0,3	63	0,4	41	0,2	40	0,3	-	0,1	0,0
ödp	-	-	17	0,1	-	-	16	0,1	29	0,2	-	0,0	-0,1
NPD	-	-	58	0,3	-	-	31	0,2	96	0,8	-	0,1	-0,5
Schill	-	-	107	0,6	-	-	-	-	-	-	-	-	-
Sonstige	-	-	-	-	-	-	277	1,7	323	2,5	-	-	-
Landkreis Bad Dürkheim													
Verbandsfreie Gemeinde Bad Dürkheim, Stadt													
Wahlberechtigte	14 189		14 189		14 183		14 183		14 075				
Wähler	11 291	79,6	11 291	79,6	11 766	83,0	11 766	83,0	8 846	62,8	-3,4	-3,4	16,8
ungültige Stimmen	232	2,1	140	1,2	231	2,0	183	1,6	201	2,3	0,1	-0,4	-1,1
gültige Stimmen	11 059	97,9	11 151	98,8	11 535	98,0	11 583	98,4	8 645	97,7	-0,1	0,4	1,1
SPD	4 784	43,3	3 948	35,4	4 674	40,5	4 246	36,7	3 839	44,4	2,8	-1,3	-9,0
CDU	4 705	42,5	4 226	37,9	5 198	45,1	4 442	38,3	2 642	30,6	-2,6	-0,4	7,3
FDP	974	8,8	1 327	11,9	659	5,7	1 342	11,6	981	11,3	3,1	0,3	0,6
GRÜNE	561	5,1	1 028	9,2	524	4,5	760	6,6	521	6,0	0,6	2,6	3,2
REP	-	-	176	1,6	355	3,1	272	2,3	196	2,3	-	-0,7	-0,7
PDS	-	-	149	1,3	-	-	143	1,2	-	-	-	0,1	-
Die Tierschutzpartei	-	-	108	1,0	-	-	67	0,6	84	1,0	-	0,4	0,0
PBC	-	-	21	0,2	-	-	19	0,2	15	0,2	-	0,0	0,0
ödp	-	-	22	0,2	59	0,5	28	0,2	23	0,3	-	0,0	-0,1
NPD	-	-	53	0,5	-	-	19	0,2	41	0,5	-	0,3	0,0
Schill	-	-	93	0,8	-	-	-	-	-	-	-	-	-
IWI	35	0,3	-	-	-	-	-	-	-	-	-	-	-
Sonstige	-	-	-	-	66	0,6	245	2,1	303	3,5	-	-	-
Verbandsfreie Gemeinde Grünstadt, Stadt													
Wahlberechtigte	9 929		9 929		9 948		9 948		9 816				
Wähler	8 122	81,8	8 122	81,8	8 530	85,7	8 530	85,7	6 445	65,7	-3,9	-3,9	16,1
ungültige Stimmen	156	1,9	117	1,4	127	1,5	113	1,3	110	1,7	0,4	0,1	-0,3
gültige Stimmen	7 966	98,1	8 005	98,6	8 403	98,5	8 417	98,7	6 335	98,3	-0,4	-0,1	0,3
SPD	3 923	49,2	3 234	40,4	3 801	45,2	3 693	43,9	3 093	48,8	4,0	-3,5	-8,4
CDU	3 104	39,0	2 851	35,6	3 301	39,3	2 972	35,3	1 993	31,5	-0,3	0,3	4,1
FDP	555	7,0	754	9,4	463	5,5	597	7,1	451	7,1	1,5	2,3	2,3
GRÜNE	349	4,4	783	9,8	487	5,8	523	6,2	337	5,3	-1,4	3,6	4,5
REP	-	-	85	1,1	280	3,3	219	2,6	139	2,2	-	-1,5	-1,1
PDS	-	-	78	1,0	-	-	101	1,2	-	-	-	-0,2	-
Die Tierschutzpartei	-	-	87	1,1	-	-	49	0,6	79	1,2	-	0,5	-0,1
PBC	-	-	26	0,3	-	-	20	0,2	23	0,4	-	0,1	-0,1
ödp	-	-	8	0,1	-	-	4	0,0	7	0,1	-	0,1	0,0
NPD	-	-	50	0,6	-	-	26	0,3	35	0,6	-	0,3	0,0
Schill	-	-	49	0,6	-	-	-	-	-	-	-	-	-
IWI	35	0,4	-	-	-	-	-	-	-	-	-	-	-
Sonstige	-	-	-	-	71	0,8	213	2,5	178	2,8	-	-	-
Verbandsfreie Gemeinde Haßloch													
Wahlberechtigte	15 942		15 942		15 688		15 688		15 815				
Wähler	12 452	78,1	12 452	78,1	12 955	82,6	12 955	82,6	9 401	59,4	-4,5	-4,5	18,7
ungültige Stimmen	309	2,5	232	1,9	228	1,8	197	1,5	228	2,4	0,7	0,4	-0,5
gültige Stimmen	12 143	97,5	12 220	98,1	12 727	98,2	12 758	98,5	9 173	97,6	-0,7	-0,4	0,5
SPD	6 123	50,4	5 269	43,1	6 463	50,8	5 939	46,6	4 906	53,5	-0,4	-3,5	-10,4
CDU	4 617	38,0	4 189	34,3	4 841	38,0	4 395	34,4	2 565	28,0	0,0	-0,1	6,3
FDP	848	7,0	1 039	8,5	292	2,3	676	5,3	526	5,7	4,7	3,2	2,8
GRÜNE	509	4,2	970	7,9	456	3,6	671	5,3	424	4,6	0,6	2,6	3,3
REP	-	-	238	1,9	564	4,4	487	3,8	365	4,0	-	-1,9	-2,1
PDS	-	-	113	0,9	-	-	112	0,9	-	-	-	0,0	-
Die Tierschutzpartei	-	-	125	1,0	-	-	63	0,5	91	1,0	-	0,5	0,0
PBC	-	-	102	0,8	-	-	68	0,5	98	1,1	-	0,3	-0,3
ödp	-	-	14	0,1	52	0,4	27	0,2	11	0,1	-	-0,1	0,0
NPD	-	-	53	0,4	-	-	16	0,1	42	0,5	-	0,3	-0,1
Schill	-	-	108	0,9	-	-	-	-	-	-	-	-	-
IWI	46	0,4	-	-	-	-	-	-	-	-	-	-	-
Sonstige	-	-	-	-	59	0,5	304	2,4	145	1,6	-	-	-

noch: 13. Ergebnisse der verbandsfreien Gemeinden und Verbandsgemeinden
(einschließlich Briefwahl)

	Bundestagswahl 2002				Vergleichszahlen						Differenz zur		
					Bundestagswahl 1998				Landtagswahl 2001		BW 98		LW 01
	Erststimmen		Zweitstimmen		Erststimmen		Zweitstimmen		Landesstimmen		Erst-	Zweit-	Landes-
	Anzahl	%	Anzahl	%	Anzahl	%	Anzahl	%	Anzahl	%	%Punkte		
Verbandsgemeinde Deidesheim													
Wahlberechtigte	9 257		9 257		8 914		8 914		9 089				
Wähler	8 019	86,6	8 019	86,6	7 950	89,2	7 950	89,2	6 463	71,1	- 2,6	- 2,6	15,5
ungültige Stimmen	140	1,7	102	1,3	112	1,4	103	1,3	160	2,5	0,3	0,0	- 1,2
gültige Stimmen	7 879	98,3	7 917	98,7	7 838	98,6	7 847	98,7	6 303	97,5	- 0,3	0,0	1,2
SPD	2 579	32,7	2 190	27,7	2 530	32,3	2 293	29,2	2 067	32,8	0,4	- 1,5	- 5,1
CDU	4 333	55,0	3 978	50,2	4 477	57,1	4 069	51,9	2 603	41,3	- 2,1	- 1,7	8,9
FDP	572	7,3	815	10,3	249	3,2	597	7,6	436	6,9	4,1	2,7	3,4
GRÜNE	374	4,7	625	7,9	289	3,7	424	5,4	291	4,6	1,0	2,5	3,3
REP	-	-	62	0,8	203	2,6	168	2,1	104	1,7	-	- 1,3	- 0,9
PDS	-	-	76	1,0	-	-	55	0,7	-	-	-	0,3	-
Die Tierschutzpartei	-	-	50	0,6	-	-	36	0,5	54	0,9	-	0,1	- 0,3
PBC	-	-	30	0,4	-	-	15	0,2	32	0,5	-	0,2	- 0,1
ödp	-	-	14	0,2	42	0,5	32	0,4	11	0,2	-	- 0,2	0,0
NPD	-	-	22	0,3	-	-	14	0,2	21	0,3	-	0,1	0,0
Schill	-	-	55	0,7	-	-	-	-	-	-	-	-	-
IWI	21	0,3	-	-	-	-	-	-	-	-	-	-	-
Sonstige	-	-	-	-	48	0,6	144	1,8	684	10,9	-	-	-
Verbandsgemeinde Freinsheim													
Wahlberechtigte	12 073		12 073		11 933		11 933		11 974				
Wähler	10 347	85,7	10 347	85,7	10 432	87,4	10 432	87,4	8 276	69,1	- 1,7	- 1,7	16,6
ungültige Stimmen	199	1,9	136	1,3	171	1,6	129	1,2	134	1,6	0,3	0,1	- 0,3
gültige Stimmen	10 148	98,1	10 211	98,7	10 261	98,4	10 303	98,8	8 142	98,4	- 0,3	- 0,1	0,3
SPD	4 545	44,8	3 840	37,6	4 241	41,3	3 933	38,2	3 542	43,5	3,5	- 0,6	- 5,9
CDU	4 294	42,3	3 717	36,4	4 659	45,4	3 823	37,1	2 383	29,3	- 3,1	- 0,7	7,1
FDP	795	7,8	1 266	12,4	444	4,3	1 169	11,3	920	11,3	3,5	1,1	1,1
GRÜNE	492	4,8	964	9,4	482	4,7	685	6,6	497	6,1	0,1	2,8	3,3
REP	-	-	125	1,2	330	3,2	244	2,4	189	2,3	-	- 1,2	- 1,1
PDS	-	-	62	0,6	-	-	101	1,0	-	-	-	0,4	-
Die Tierschutzpartei	-	-	89	0,9	-	-	64	0,6	71	0,9	-	0,3	0,0
PBC	-	-	24	0,2	-	-	21	0,2	33	0,4	-	0,0	- 0,2
ödp	-	-	9	0,1	37	0,4	13	0,1	15	0,2	-	0,0	- 0,1
NPD	-	-	58	0,6	-	-	23	0,2	68	0,8	-	0,4	- 0,2
Schill	-	-	57	0,6	-	-	-	-	-	-	-	-	-
IWI	22	0,2	-	-	-	-	-	-	-	-	-	-	-
Sonstige	-	-	-	-	68	0,7	227	2,2	424	5,2	-	-	-
Verbandsgemeinde Grünstadt-Land													
Wahlberechtigte	16 012		16 012		15 459		15 459		15 812				
Wähler	13 755	85,9	13 755	85,9	13 601	88,0	13 601	88,0	10 974	69,4	- 2,1	- 2,1	16,5
ungültige Stimmen	319	2,3	214	1,6	245	1,8	212	1,6	364	3,3	0,5	0,0	- 1,7
gültige Stimmen	13 436	97,7	13 541	98,4	13 356	98,2	13 389	98,4	10 610	96,7	- 0,5	0,0	1,7
SPD	6 381	47,5	5 525	40,8	6 350	47,5	6 013	44,9	5 076	47,8	0,0	- 4,1	- 7,0
CDU	5 378	40,0	4 834	35,7	5 201	38,9	4 587	34,3	2 934	27,7	1,1	1,4	8,0
FDP	1 017	7,6	1 399	10,3	520	3,9	1 066	8,0	860	8,1	3,7	2,3	2,2
GRÜNE	616	4,6	1 103	8,1	707	5,3	774	5,8	540	5,1	- 0,7	2,3	3,0
REP	-	-	172	1,3	476	3,6	387	2,9	332	3,1	-	- 1,6	- 1,8
PDS	-	-	142	1,0	-	-	108	0,8	-	-	-	0,2	-
Die Tierschutzpartei	-	-	146	1,1	-	-	70	0,5	101	1,0	-	0,6	0,1
PBC	-	-	51	0,4	-	-	27	0,2	47	0,4	-	0,2	0,0
ödp	-	-	20	0,1	-	-	13	0,1	16	0,2	-	0,0	- 0,1
NPD	-	-	62	0,5	-	-	24	0,2	61	0,6	-	0,3	- 0,1
Schill	-	-	87	0,6	-	-	-	-	-	-	-	-	-
IWI	44	0,3	-	-	-	-	-	-	-	-	-	-	-
Sonstige	-	-	-	-	102	0,8	320	2,4	643	6,1	-	-	-
Verbandsgemeinde Hettenleidelheim													
Wahlberechtigte	8 393		8 393		8 226		8 226		8 277				
Wähler	6 698	79,8	6 698	79,8	7 018	85,3	7 018	85,3	5 087	61,5	- 5,5	- 5,5	18,3
ungültige Stimmen	182	2,7	129	1,9	120	1,7	111	1,6	172	3,4	1,0	0,3	- 1,5
gültige Stimmen	6 516	97,3	6 569	98,1	6 898	98,3	6 907	98,4	4 915	96,6	- 1,0	- 0,3	1,5
SPD	2 893	44,4	2 558	38,9	3 047	44,2	2 877	41,7	2 244	45,7	0,2	- 2,8	- 6,8
CDU	2 808	43,1	2 564	39,0	2 929	42,5	2 661	38,5	1 719	35,0	0,6	0,5	4,0
FDP	447	6,9	579	8,8	178	2,6	373	5,4	270	5,5	4,3	3,4	3,3
GRÜNE	343	5,3	541	8,2	383	5,6	416	6,0	221	4,5	- 0,3	2,2	3,7
REP	-	-	82	1,2	300	4,3	266	3,9	156	3,2	-	- 2,7	- 2,0
PDS	-	-	58	0,9	-	-	72	1,0	-	-	-	- 0,1	-
Die Tierschutzpartei	-	-	74	1,1	-	-	41	0,6	47	1,0	-	0,5	0,1
PBC	-	-	33	0,5	-	-	20	0,3	14	0,3	-	0,2	0,2
ödp	-	-	7	0,1	-	-	7	0,1	8	0,2	-	0,0	- 0,1
NPD	-	-	36	0,5	-	-	25	0,4	34	0,7	-	0,1	- 0,2
Schill	-	-	37	0,6	-	-	-	-	-	-	-	-	-
IWI	25	0,4	-	-	-	-	-	-	-	-	-	-	-
Sonstige	-	-	-	-	61	0,9	149	2,2	202	4,1	-	-	-

noch: 13. Ergebnisse der verbandsfreien Gemeinden und Verbandsgemeinden
(einschließlich Briefwahl)

	Bundestagswahl 2002				Vergleichszahlen						Differenz zur		
					Bundestagswahl 1998				Landtagswahl 2001		BW 98		LW 01
	Erststimmen		Zweitstimmen		Erststimmen		Zweitstimmen		Landesstimmen		Erst-	Zweit-	Landes-
	Anzahl	%	Anzahl	%	Anzahl	%	Anzahl	%	Anzahl	%	%-Punkte		
Verbandsgemeinde Lambrecht (Pfalz)													
Wahlberechtigte	10 609		10 609		10 697		10 697		10 584				
Wähler	8 409	79,3	8 409	79,3	9 068	84,8	9 068	84,8	6 962	65,8	-5,5	-5,5	13,5
ungültige Stimmen	223	2,7	176	2,1	217	2,4	170	1,9	238	3,4	0,3	0,2	-1,3
gültige Stimmen	8 186	97,3	8 233	97,9	8 851	97,6	8 898	98,1	6 724	96,6	-0,3	-0,2	1,3
SPD	4 044	49,4	3 483	42,3	4 464	50,4	4 140	46,5	3 370	50,1	-1,0	-4,2	-7,8
CDU	3 332	40,7	3 140	38,1	3 590	40,6	3 333	37,5	2 192	32,6	0,1	0,6	5,5
FDP	488	6,0	632	7,7	196	2,2	431	4,8	253	3,8	3,8	2,9	3,9
GRÜNE	285	3,5	540	6,6	234	2,6	402	4,5	240	3,6	0,9	2,1	3,0
REP	-	-	115	1,4	265	3,0	208	2,3	176	2,6	-	-0,9	-1,2
PDS	-	-	104	1,3	-	-	70	0,8	-	-	-	0,5	-
Die Tierschutzpartei	-	-	84	1,0	-	-	44	0,5	63	0,9	-	0,5	0,1
PBC	-	-	14	0,2	-	-	9	0,1	13	0,2	-	0,1	0,0
ödp	-	-	10	0,1	51	0,6	37	0,4	13	0,2	-	-0,3	-0,1
NPD	-	-	59	0,7	-	-	14	0,2	30	0,4	-	0,5	0,3
Schill	-	-	52	0,6	-	-	-	-	-	-	-	-	-
IWI	37	0,5	-	-	-	-	-	-	-	-	-	-	-
Sonstige	-	-	-	-	51	0,6	210	2,4	374	5,6	-	-	-
Verbandsgemeinde Wachenheim an der Weinstraße													
Wahlberechtigte	7 686		7 686		7 188		7 188		7 490				
Wähler	6 728	87,5	6 728	87,5	6 380	88,8	6 380	88,8	5 361	71,6	-1,3	-1,3	15,9
ungültige Stimmen	122	1,8	81	1,2	135	2,1	91	1,4	111	2,1	-0,3	-0,2	-0,9
gültige Stimmen	6 606	98,2	6 647	98,8	6 245	97,9	6 289	98,6	5 250	97,9	0,3	0,2	0,9
SPD	2 817	42,6	2 242	33,7	2 399	38,4	2 134	33,9	1 988	37,9	4,2	-0,2	-4,2
CDU	2 889	43,7	2 584	38,9	3 071	49,2	2 526	40,2	1 479	28,2	-5,5	-1,3	10,7
FDP	527	8,0	833	12,5	278	4,5	763	12,1	567	10,8	3,5	0,4	1,7
GRÜNE	344	5,2	745	11,2	285	4,6	490	7,8	340	6,5	0,6	3,4	4,7
REP	-	-	48	0,7	162	2,6	126	2,0	114	2,2	-	-1,3	-1,5
PDS	-	-	38	0,6	-	-	45	0,7	-	-	-	-0,1	-
Die Tierschutzpartei	-	-	54	0,8	-	-	28	0,4	46	0,9	-	0,4	-0,1
PBC	-	-	10	0,2	-	-	13	0,2	12	0,2	-	0,0	0,0
ödp	-	-	9	0,1	24	0,4	17	0,3	14	0,3	-	-0,2	-0,2
NPD	-	-	40	0,6	-	-	18	0,3	46	0,9	-	0,3	-0,3
Schill	-	-	44	0,7	-	-	-	-	-	-	-	-	-
IWI	29	0,4	-	-	-	-	-	-	-	-	-	-	-
Sonstige	-	-	-	-	26	0,4	129	2,1	644	12,3	-	-	-
Donnersbergkreis													
Verbandsgemeinde Alsenz-Obermoschel													
Wahlberechtigte	5 858		5 858		5 862		5 862		5 838				
Wähler	4 636	79,1	4 636	79,1	4 971	84,8	4 971	84,8	3 599	61,6	-5,7	-5,7	17,5
ungültige Stimmen	123	2,7	70	1,5	86	1,7	64	1,3	110	3,1	1,0	0,2	-1,6
gültige Stimmen	4 513	97,3	4 566	98,5	4 885	98,3	4 907	98,7	3 489	96,9	-1,0	-0,2	1,6
SPD	2 377	52,7	2 168	47,5	2 670	54,7	2 543	51,8	1 902	54,5	-2,0	-4,3	-7,0
CDU	1 506	33,4	1 436	31,4	1 634	33,4	1 367	27,9	903	25,9	0,0	3,5	5,5
FDP	352	7,8	433	9,5	172	3,5	406	8,3	309	8,9	4,3	1,2	0,6
GRÜNE	213	4,7	302	6,6	229	4,7	253	5,2	147	4,2	0,0	1,4	2,4
REP	-	-	45	1,0	154	3,2	108	2,2	65	1,9	-	-1,2	-0,9
PDS	65	1,4	52	1,1	-	-	73	1,5	-	-	-	-0,4	-
Die Tierschutzpartei	-	-	45	1,0	-	-	16	0,3	35	1,0	-	0,7	0,0
PBC	-	-	15	0,3	-	-	10	0,2	5	0,1	-	0,1	0,2
ödp	-	-	4	0,1	-	-	2	0,0	3	0,1	-	0,1	0,0
NPD	-	-	33	0,7	-	-	21	0,4	44	1,3	-	0,3	-0,6
Schill	-	-	33	0,7	-	-	-	-	-	-	-	-	-
Sonstige	-	-	-	-	26	0,5	108	2,2	76	2,2	-	-	-
Verbandsgemeinde Eisenberg (Pfalz)													
Wahlberechtigte	9 904		9 904		9 699		9 699		9 751				
Wähler	7 855	79,3	7 855	79,3	8 299	85,6	8 299	85,6	6 175	63,3	-6,3	-6,3	16,0
ungültige Stimmen	167	2,1	123	1,6	152	1,8	127	1,5	223	3,6	0,3	0,1	-2,0
gültige Stimmen	7 688	97,9	7 732	98,4	8 147	98,2	8 172	98,5	5 952	96,4	-0,3	-0,1	2,0
SPD	4 115	53,5	3 612	46,7	4 426	54,3	4 141	50,7	3 186	53,5	-0,8	-4,0	-6,8
CDU	2 614	34,0	2 475	32,0	2 761	33,9	2 514	30,8	1 377	23,1	0,1	1,2	8,9
FDP	497	6,5	626	8,1	174	2,1	417	5,1	329	5,5	4,4	3,0	2,6
GRÜNE	329	4,3	529	6,8	365	4,5	434	5,3	228	3,8	-0,2	1,5	3,0
REP	-	-	130	1,7	363	4,5	300	3,7	155	2,6	-	-2,0	-0,9
PDS	133	1,7	82	1,1	-	-	71	0,9	-	-	-	0,2	-
Die Tierschutzpartei	-	-	102	1,3	-	-	33	0,4	76	1,3	-	0,9	0,0
PBC	-	-	19	0,2	-	-	16	0,2	1	0,0	-	0,0	0,2
ödp	-	-	14	0,2	-	-	8	0,1	7	0,1	-	0,1	0,1
NPD	-	-	83	1,1	-	-	34	0,4	76	1,3	-	0,7	-0,2
Schill	-	-	60	0,8	-	-	-	-	-	-	-	-	-
Sonstige	-	-	-	-	58	0,7	204	2,5	517	8,7	-	-	-

noch: 13. Ergebnisse der verbandsfreien Gemeinden und Verbandsgemeinden
(einschließlich Briefwahl)

	Bundestagswahl 2002				Vergleichszahlen						Differenz zur		
					Bundestagswahl 1998				Landtagswahl 2001		BW 98		LW 01
	Erststimmen		Zweitstimmen		Erststimmen		Zweitstimmen		Landesstimmen		Erst-	Zweit-	Landes-
	Anzahl	%	Anzahl	%	Anzahl	%	Anzahl	%	Anzahl	%	%-Punkte		
Verbandsgemeinde Göllheim													
Wahlberechtigte	9 167		9 167		8 944		8 944		9 042				
Wähler	7 376	80,5	7 376	80,5	7 620	85,2	7 620	85,2	5 898	65,2	- 4,7	- 4,7	15,3
ungültige Stimmen	153	2,1	123	1,7	134	1,8	112	1,5	181	3,1	0,3	0,2	- 1,4
gültige Stimmen	7 223	97,9	7 253	98,3	7 486	98,2	7 508	98,5	5 717	96,9	- 0,3	- 0,2	1,4
SPD	3 694	51,1	3 134	43,2	3 917	52,3	3 590	47,8	2 751	48,1	- 1,2	- 4,6	- 4,9
CDU	2 654	36,7	2 566	35,4	2 699	36,1	2 488	33,1	1 390	24,3	0,6	2,3	11,1
FDP	498	6,9	636	8,8	188	2,5	411	5,5	385	6,7	4,4	3,3	2,1
GRÜNE	266	3,7	483	6,7	330	4,4	403	5,4	234	4,1	- 0,7	1,3	2,6
REP	-	-	93	1,3	301	4,0	235	3,1	176	3,1	-	- 1,8	- 1,8
PDS	111	1,5	75	1,0	-	-	60	0,8	-	-	-	0,2	-
Die Tierschutzpartei	-	-	86	1,2	-	-	42	0,6	56	1,0	-	0,6	0,2
PBC	-	-	28	0,4	-	-	23	0,3	19	0,3	-	0,1	0,1
ödp	-	-	9	0,1	-	-	9	0,1	22	0,4	-	0,0	- 0,3
NPD	-	-	89	1,2	-	-	43	0,6	108	1,9	-	0,6	- 0,7
Schill	-	-	54	0,7	-	-	-	-	-	-	-	-	-
Sonstige	-	-	-	-	51	0,7	204	2,7	576	10,1	-	-	-
Verbandsgemeinde Kirchheimbolanden													
Wahlberechtigte	14 456		14 456		13 808		13 808		14 196				
Wähler	11 108	76,8	11 108	76,8	11 254	81,5	11 254	81,5	8 449	59,5	- 4,7	- 4,7	17,3
ungültige Stimmen	242	2,2	215	1,9	226	2,0	158	1,4	231	2,7	0,2	0,5	- 0,8
gültige Stimmen	10 866	97,8	10 893	98,1	11 028	98,0	11 096	98,6	8 218	97,3	- 0,2	- 0,5	0,8
SPD	5 380	49,5	4 689	43,0	5 462	49,5	5 102	46,0	4 119	50,1	0,0	- 3,0	- 7,1
CDU	4 061	37,4	3 791	34,8	4 145	37,6	3 733	33,6	2 296	27,9	- 0,2	1,2	6,9
FDP	764	7,0	977	9,0	352	3,2	740	6,7	513	6,2	3,8	2,3	2,8
GRÜNE	507	4,7	837	7,7	581	5,3	667	6,0	387	4,7	- 0,6	1,7	3,0
REP	-	-	140	1,3	409	3,7	303	2,7	285	3,5	-	- 1,4	- 2,2
PDS	154	1,4	118	1,1	-	-	89	0,8	-	-	-	0,3	-
Die Tierschutzpartei	-	-	104	1,0	-	-	44	0,4	67	0,8	-	0,6	0,2
PBC	-	-	19	0,2	-	-	15	0,1	13	0,2	-	0,1	0,0
ödp	-	-	7	0,1	-	-	19	0,2	25	0,3	-	- 0,1	- 0,2
NPD	-	-	146	1,3	-	-	58	0,5	88	1,1	-	0,8	0,2
Schill	-	-	65	0,6	-	-	-	-	-	-	-	-	-
Sonstige	-	-	-	-	79	0,7	326	2,9	425	5,2	-	-	-
Verbandsgemeinde Rockenhausen													
Wahlberechtigte	9 665		9 665		9 526		9 526		9 669				
Wähler	7 443	77,0	7 443	77,0	7 877	82,7	7 877	82,7	6 346	65,6	- 5,7	- 5,7	11,4
ungültige Stimmen	187	2,5	163	2,2	202	2,6	163	2,1	208	3,3	- 0,1	0,1	- 1,1
gültige Stimmen	7 256	97,5	7 280	97,8	7 675	97,4	7 714	97,9	6 138	96,7	0,1	- 0,1	1,1
SPD	3 696	50,9	3 310	45,5	3 940	51,3	3 703	48,0	3 197	52,1	- 0,4	- 2,5	- 6,6
CDU	2 437	33,6	2 280	31,3	2 602	33,9	2 360	30,6	1 529	24,9	- 0,3	0,7	6,4
FDP	650	9,0	788	10,8	367	4,8	609	7,9	591	9,6	4,2	2,9	1,2
GRÜNE	344	4,7	491	6,7	409	5,3	434	5,6	301	4,9	- 0,6	1,1	1,8
REP	-	-	101	1,4	293	3,8	210	2,7	185	3,0	-	- 1,3	- 1,6
PDS	129	1,8	92	1,3	-	-	107	1,4	-	-	-	- 0,1	-
Die Tierschutzpartei	-	-	75	1,0	-	-	37	0,5	62	1,0	-	0,5	0,0
PBC	-	-	42	0,6	-	-	29	0,4	18	0,3	-	0,2	0,3
ödp	-	-	6	0,1	-	-	9	0,1	9	0,1	-	0,0	0,0
NPD	-	-	52	0,7	-	-	18	0,2	53	0,9	-	0,5	- 0,2
Schill	-	-	43	0,6	-	-	-	-	-	-	-	-	-
Sonstige	-	-	-	-	64	0,8	198	2,6	193	3,1	-	-	-
Verbandsgemeinde Winnweiler													
Wahlberechtigte	10 385		10 385		10 133		10 133		10 281				
Wähler	8 284	79,8	8 284	79,8	8 405	82,9	8 405	82,9	6 509	63,3	- 3,1	- 3,1	16,5
ungültige Stimmen	187	2,3	155	1,9	205	2,4	170	2,0	181	2,8	- 0,1	- 0,1	- 0,9
gültige Stimmen	8 097	97,7	8 129	98,1	8 200	97,6	8 235	98,0	6 328	97,2	0,1	0,1	0,9
SPD	3 728	46,0	3 319	40,8	3 808	46,4	3 548	43,1	2 932	46,3	- 0,4	- 2,3	- 5,5
CDU	3 218	39,7	2 931	36,1	3 157	38,5	2 862	34,8	1 798	28,4	1,2	1,3	7,7
FDP	628	7,8	809	10,0	307	3,7	593	7,2	490	7,7	4,1	2,8	2,3
GRÜNE	386	4,8	611	7,5	475	5,8	469	5,7	353	5,6	- 1,0	1,8	1,9
REP	-	-	136	1,7	363	4,4	294	3,6	194	3,1	-	- 1,9	- 1,4
PDS	137	1,7	100	1,2	-	-	108	1,3	-	-	-	- 0,1	-
Die Tierschutzpartei	-	-	87	1,1	-	-	59	0,7	55	0,9	-	0,4	0,2
PBC	-	-	15	0,2	-	-	5	0,1	12	0,2	-	0,1	0,0
ödp	-	-	12	0,1	-	-	8	0,1	11	0,2	-	0,0	- 0,1
NPD	-	-	45	0,6	-	-	30	0,4	47	0,7	-	0,2	- 0,1
Schill	-	-	64	0,8	-	-	-	-	-	-	-	-	-
Sonstige	-	-	-	-	90	1,1	259	3,1	436	6,9	-	-	-

noch: 13. Ergebnisse der verbandsfreien Gemeinden und Verbandsgemeinden
(einschließlich Briefwahl)

	Bundestagswahl 2002				Vergleichszahlen						Differenz zur		
					Bundestagswahl 1998				Landtagswahl 2001		BW 98		LW 01
	Erststimmen		Zweitstimmen		Erststimmen		Zweitstimmen		Landesstimmen		Erst-	Zweit-	Landes-
	Anzahl	%	Anzahl	%	Anzahl	%	Anzahl	%	Anzahl	%	% - Punkte		
Landkreis Germersheim													
Verbandsfreie Gemeinde Germersheim, Stadt													
Wahlberechtigte	11 955		11 955		11 516		11 516		11 519				
Wähler	8 750	73,2	8 750	73,2	9 152	79,5	9 152	79,5	6 133	53,2	- 6,3	- 6,3	20,0
ungültige Stimmen	140	1,6	132	1,5	180	2,0	151	1,6	159	2,6	- 0,4	- 0,1	- 1,1
gültige Stimmen	8 610	98,4	8 618	98,5	8 972	98,0	9 001	98,4	5 974	97,4	0,4	0,1	1,1
SPD	2 809	32,6	2 553	29,6	2 867	32,0	2 803	31,1	2 223	37,2	0,6	- 1,5	- 7,6
CDU	4 561	53,0	4 246	49,3	4 503	50,2	4 054	45,0	2 579	43,2	2,8	4,3	6,1
FDP	575	6,7	683	7,9	202	2,3	470	5,2	276	4,6	4,4	2,7	3,3
GRÜNE	359	4,2	541	6,3	389	4,3	554	6,2	241	4,0	- 0,1	0,1	2,3
REP	-	-	290	3,4	875	9,8	738	8,2	384	6,4	-	- 4,8	- 3,0
PDS	110	1,3	80	0,9	-	-	79	0,9	-	-	-	0,0	-
Die Tierschutzpartei	-	-	59	0,7	-	-	39	0,4	55	0,9	-	0,3	- 0,2
PBC	62	0,7	43	0,5	38	0,4	30	0,3	30	0,5	0,3	0,2	0,0
ödp	-	-	14	0,2	67	0,7	34	0,4	13	0,2	-	- 0,2	0,0
NPD	134	1,6	43	0,5	31	0,3	26	0,3	33	0,6	1,3	0,2	- 0,1
Schill	-	-	66	0,8	-	-	-	-	-	-	-	-	-
Sonstige	-	-	-	-	-	-	174	1,9	140	2,3	-	-	-
Verbandsfreie Gemeinde Wörth am Rhein, Stadt													
Wahlberechtigte	12 914		12 914		12 542		12 542		12 617				
Wähler	10 679	82,7	10 679	82,7	10 792	86,0	10 792	86,0	7 976	63,2	- 3,3	- 3,3	19,5
ungültige Stimmen	159	1,5	137	1,3	179	1,7	169	1,6	251	3,1	- 0,2	- 0,3	- 1,8
gültige Stimmen	10 520	98,5	10 542	98,7	10 613	98,3	10 623	98,4	7 725	96,9	0,2	0,3	1,8
SPD	4 554	43,3	4 087	38,8	4 639	43,7	4 437	41,8	3 844	49,8	- 0,4	- 3,0	- 11,0
CDU	4 540	43,2	4 371	41,5	4 832	45,5	4 217	39,7	2 692	34,8	- 2,3	1,8	6,7
FDP	624	5,9	856	8,1	229	2,2	623	5,9	365	4,7	3,7	2,2	3,4
GRÜNE	447	4,2	742	7,0	408	3,8	611	5,8	344	4,5	0,4	1,2	2,5
REP	-	-	73	0,7	376	3,5	358	3,4	253	3,3	-	- 2,7	- 2,6
PDS	108	1,0	111	1,1	-	-	90	0,8	-	-	-	0,3	-
Die Tierschutzpartei	-	-	77	0,7	-	-	39	0,4	50	0,6	-	0,3	0,1
PBC	46	0,4	26	0,2	38	0,4	20	0,2	37	0,5	0,0	0,0	- 0,3
ödp	-	-	21	0,2	38	0,4	21	0,2	19	0,2	-	0,0	0,0
NPD	201	1,9	100	0,9	53	0,5	32	0,3	55	0,7	1,4	0,6	0,2
Schill	-	-	78	0,7	-	-	-	-	-	-	-	-	-
Sonstige	-	-	-	-	-	-	175	1,6	66	0,9	-	-	-
Verbandsgemeinde Bellheim													
Wahlberechtigte	10 214		10 214		9 794		9 794		10 047				
Wähler	8 524	83,5	8 524	83,5	8 524	87,0	8 524	87,0	6 853	68,2	- 3,5	- 3,5	15,3
ungültige Stimmen	158	1,9	128	1,5	161	1,9	147	1,7	238	3,5	0,0	- 0,2	- 2,0
gültige Stimmen	8 366	98,1	8 396	98,5	8 363	98,1	8 377	98,3	6 615	96,5	0,0	0,2	2,0
SPD	3 149	37,6	2 910	34,7	3 208	38,4	3 150	37,6	2 851	43,1	- 0,8	- 2,9	- 8,4
CDU	3 896	46,6	3 645	43,4	4 030	48,2	3 471	41,4	2 650	40,1	- 1,6	2,0	3,3
FDP	680	8,1	773	9,2	203	2,4	496	5,9	277	4,2	5,7	3,3	5,0
GRÜNE	349	4,2	462	5,5	239	2,9	380	4,5	187	2,8	1,3	1,0	2,7
REP	-	-	203	2,4	425	5,1	398	4,8	235	3,6	-	- 2,4	- 1,2
PDS	72	0,9	45	0,5	-	-	64	0,8	-	-	-	- 0,3	-
Die Tierschutzpartei	-	-	77	0,9	-	-	58	0,7	72	1,1	-	0,2	- 0,2
PBC	84	1,0	63	0,8	62	0,7	42	0,5	35	0,5	0,3	0,3	0,3
ödp	-	-	112	1,3	169	2,0	140	1,7	160	2,4	-	- 0,4	- 1,1
NPD	136	1,6	45	0,5	27	0,3	26	0,3	35	0,5	1,3	0,2	0,0
Schill	-	-	61	0,7	-	-	-	-	-	-	-	-	-
Sonstige	-	-	-	-	-	-	152	1,8	113	1,7	-	-	-
Verbandsgemeinde Hagenbach													
Wahlberechtigte	8 154		8 154		7 945		7 945		8 024				
Wähler	6 684	82,0	6 684	82,0	6 802	85,6	6 802	85,6	4 963	61,9	- 3,6	- 3,6	20,1
ungültige Stimmen	100	1,5	88	1,3	87	1,3	86	1,3	158	3,2	0,2	0,0	- 1,9
gültige Stimmen	6 584	98,5	6 596	98,7	6 715	98,7	6 716	98,7	4 805	96,8	- 0,2	0,0	1,9
SPD	3 045	46,2	2 670	40,5	3 099	46,2	3 002	44,7	2 299	47,8	0,0	- 4,2	- 7,3
CDU	2 685	40,8	2 640	40,0	2 940	43,8	2 575	38,3	1 711	35,6	- 3,0	1,7	4,4
FDP	413	6,3	550	8,3	151	2,2	393	5,9	219	4,6	4,1	2,4	3,7
GRÜNE	259	3,9	422	6,4	237	3,5	324	4,8	225	4,7	0,4	1,6	1,7
REP	-	-	96	1,5	220	3,3	199	3,0	160	3,3	-	- 1,5	- 1,8
PDS	42	0,6	37	0,6	-	-	45	0,7	-	-	-	- 0,1	-
Die Tierschutzpartei	-	-	57	0,9	-	-	35	0,5	57	1,2	-	0,4	- 0,3
PBC	33	0,5	15	0,2	21	0,3	12	0,2	9	0,2	0,2	0,0	0,0
ödp	-	-	6	0,1	23	0,3	16	0,2	9	0,2	-	- 0,1	- 0,1
NPD	107	1,6	44	0,7	24	0,4	12	0,2	24	0,5	1,2	0,5	0,2
Schill	-	-	59	0,9	-	-	-	-	-	-	-	-	-
Sonstige	-	-	-	-	-	-	103	1,5	92	1,9	-	-	-

noch: 13. Ergebnisse der verbandsfreien Gemeinden und Verbandsgemeinden
(einschließlich Briefwahl)

	Bundestagswahl 2002				Vergleichszahlen						Differenz zur		
					Bundestagswahl 1998				Landtagswahl 2001		BW 98		LW 01
	Erststimmen		Zweitstimmen		Erststimmen		Zweitstimmen		Landesstimmen		Erst-	Zweit-	Landes-
	Anzahl	%	Anzahl	%	Anzahl	%	Anzahl	%	Anzahl	%	stimmen		
											%Punkte		
Verbandsgemeinde Jockgrim													
Wahlberechtigte	11 763		11 763		11 449		11 449		11 594				
Wähler	9 819	83,5	9 819	83,5	9 928	86,7	9 928	86,7	7 761	66,9	- 3,2	- 3,2	16,6
ungültige Stimmen	185	1,9	166	1,7	135	1,4	124	1,2	268	3,5	0,5	0,5	- 1,8
gültige Stimmen	9 634	98,1	9 653	98,3	9 793	98,6	9 804	98,8	7 493	96,5	- 0,5	- 0,5	1,8
SPD	3 773	39,2	3 376	35,0	3 550	36,3	3 492	35,6	3 186	42,5	2,9	- 0,6	- 7,5
CDU	4 362	45,3	4 109	42,6	4 892	50,0	4 111	41,9	2 845	38,0	- 4,7	0,7	4,6
FDP	722	7,5	902	9,3	295	3,0	730	7,4	428	5,7	4,5	1,9	3,6
GRÜNE	497	5,2	805	8,3	411	4,2	588	6,0	397	5,3	1,0	2,3	3,0
REP	-	-	134	1,4	462	4,7	442	4,5	302	4,0	-	- 3,1	- 2,6
PDS	80	0,8	77	0,8	-	-	92	0,9	-	-	-	- 0,1	-
Die Tierschutzpartei	-	-	87	0,9	-	-	60	0,6	73	1,0	-	0,3	- 0,1
PBC	46	0,5	28	0,3	35	0,4	30	0,3	31	0,4	0,1	0,0	- 0,1
ödp	-	-	16	0,2	90	0,9	48	0,5	36	0,5	-	- 0,3	- 0,3
NPD	154	1,6	68	0,7	58	0,6	46	0,5	46	0,6	1,0	0,2	0,1
Schill	-	-	51	0,5	-	-	-	-	-	-	-	-	-
Sonstige	-	-	-	-	-	-	165	1,7	149	2,0	-	-	-
Verbandsgemeinde Kandel													
Wahlberechtigte	11 797		11 797		11 257		11 257		11 621				
Wähler	9 671	82,0	9 671	82,0	9 619	85,4	9 619	85,4	7 413	63,8	- 3,4	- 3,4	18,2
ungültige Stimmen	140	1,4	141	1,5	135	1,4	136	1,4	228	3,1	0,0	0,1	- 1,6
gültige Stimmen	9 531	98,6	9 530	98,5	9 484	98,6	9 483	98,6	7 185	96,9	0,0	- 0,1	1,6
SPD	4 469	46,9	4 012	42,1	4 330	45,7	4 157	43,8	4 052	56,4	1,2	- 1,7	- 14,3
CDU	3 304	34,7	3 159	33,1	3 917	41,3	3 220	34,0	1 875	26,1	- 6,6	- 0,9	7,0
FDP	853	8,9	1 046	11,0	366	3,9	802	8,5	489	6,8	5,0	2,5	4,2
GRÜNE	571	6,0	818	8,6	424	4,5	634	6,7	329	4,6	1,5	1,9	4,0
REP	-	-	83	0,9	283	3,0	278	2,9	170	2,4	-	- 2,0	- 1,5
PDS	95	1,0	84	0,9	-	-	73	0,8	-	-	-	0,1	-
Die Tierschutzpartei	-	-	100	1,0	-	-	55	0,6	53	0,7	-	0,4	0,3
PBC	96	1,0	56	0,6	51	0,5	34	0,4	43	0,6	0,5	0,2	0,0
ödp	-	-	21	0,2	51	0,5	26	0,3	18	0,3	-	- 0,1	- 0,1
NPD	143	1,5	83	0,9	62	0,7	44	0,5	48	0,7	0,8	0,4	0,2
Schill	-	-	68	0,7	-	-	-	-	-	-	-	-	-
Sonstige	-	-	-	-	-	-	160	1,7	108	1,5	-	-	-
Verbandsgemeinde Lingenfeld													
Wahlberechtigte	11 434		11 434		10 905		10 905		11 241				
Wähler	9 454	82,7	9 454	82,7	9 614	88,2	9 614	88,2	7 381	65,7	- 5,5	- 5,5	17,0
ungültige Stimmen	181	1,9	158	1,7	171	1,8	152	1,6	241	3,3	0,1	0,1	- 1,6
gültige Stimmen	9 273	98,1	9 296	98,3	9 443	98,2	9 462	98,4	7 140	96,7	- 0,1	- 0,1	1,6
SPD	4 183	45,1	3 830	41,2	4 339	45,9	4 153	43,9	3 561	49,9	- 0,8	- 2,7	- 8,7
CDU	3 648	39,3	3 325	35,8	3 720	39,4	3 206	33,9	1 977	27,7	- 0,1	1,9	8,1
FDP	694	7,5	874	9,4	271	2,9	593	6,3	373	5,2	4,6	3,1	4,2
GRÜNE	429	4,6	610	6,6	337	3,6	515	5,4	312	4,4	1,0	1,2	2,2
REP	-	-	298	3,2	611	6,5	627	6,6	467	6,5	-	- 3,4	- 3,3
PDS	92	1,0	63	0,7	-	-	56	0,6	-	-	-	0,1	-
Die Tierschutzpartei	-	-	82	0,9	-	-	47	0,5	82	1,1	-	0,4	- 0,2
PBC	72	0,8	32	0,3	59	0,6	38	0,4	22	0,3	0,2	- 0,1	0,0
ödp	-	-	21	0,2	57	0,6	40	0,4	28	0,4	-	- 0,2	- 0,2
NPD	155	1,7	52	0,6	49	0,5	37	0,4	36	0,5	1,2	0,2	0,1
Schill	-	-	109	1,2	-	-	-	-	-	-	-	-	-
Sonstige	-	-	-	-	-	-	150	1,6	282	3,9	-	-	-
Verbandsgemeinde Rülzheim													
Wahlberechtigte	11 486		11 486		11 206		11 206		11 305				
Wähler	9 554	83,2	9 554	83,2	9 754	87,0	9 754	87,0	8 099	71,6	- 3,8	- 3,8	11,6
ungültige Stimmen	200	2,1	190	2,0	195	2,0	195	2,0	392	4,8	0,1	0,0	- 2,8
gültige Stimmen	9 354	97,9	9 364	98,0	9 559	98,0	9 559	98,0	7 707	95,2	- 0,1	0,0	2,8
SPD	3 072	32,8	2 882	30,8	3 074	32,2	3 063	32,0	3 083	40,0	0,6	- 1,2	- 9,2
CDU	5 019	53,7	4 649	49,6	5 115	53,5	4 495	47,0	3 461	44,9	0,2	2,6	4,7
FDP	586	6,3	761	8,1	161	1,7	472	4,9	219	2,8	4,6	3,2	5,3
GRÜNE	407	4,4	548	5,9	319	3,3	476	5,0	272	3,5	1,1	0,9	2,4
REP	-	-	196	2,1	556	5,8	547	5,7	353	4,6	-	- 3,6	- 2,5
PDS	77	0,8	64	0,7	-	-	63	0,7	-	-	-	0,0	-
Die Tierschutzpartei	-	-	77	0,8	-	-	59	0,6	80	1,0	-	0,2	- 0,2
PBC	46	0,5	25	0,3	34	0,4	26	0,3	13	0,2	0,1	0,0	0,1
ödp	-	-	37	0,4	252	2,6	144	1,5	69	0,9	-	- 1,1	- 0,5
NPD	147	1,6	48	0,5	48	0,5	36	0,4	33	0,4	1,1	0,1	0,1
Schill	-	-	77	0,8	-	-	-	-	-	-	-	-	-
Sonstige	-	-	-	-	-	-	178	1,9	124	1,6	-	-	-

noch: 13. Ergebnisse der verbandsfreien Gemeinden und Verbandsgemeinden
(einschließlich Briefwahl)

	Bundestagswahl 2002				Vergleichszahlen						Differenz zur		
					Bundestagswahl 1998				Landtagswahl 2001		BW 98		LW 01
	Erststimmen		Zweitstimmen		Erststimmen		Zweitstimmen		Landesstimmen		Erst-	Zweit-	Landes-
	Anzahl	%	Anzahl	%	Anzahl	%	Anzahl	%	Anzahl	%	stimmen		
											% - Punkte		
Landkreis Kaiserslautern													
Verbandsgemeinde Bruchmühlbach-Miesau													
Wahlberechtigte	8 151		8 151		8 278		8 278		8 139				
Wähler	6 454	79,2	6 454	79,2	6 839	82,6	6 839	82,6	5 163	63,4	- 3,4	- 3,4	15,8
ungültige Stimmen	179	2,8	132	2,0	180	2,6	133	1,9	217	4,2	0,2	0,1	- 2,2
gültige Stimmen	6 275	97,2	6 322	98,0	6 659	97,4	6 706	98,1	4 946	95,8	- 0,2	- 0,1	2,2
SPD	3 063	48,8	2 775	43,9	3 405	51,1	3 306	49,3	2 525	51,1	- 2,3	- 5,4	- 7,2
CDU	2 502	39,9	2 303	36,4	2 572	38,6	2 291	34,2	1 667	33,7	1,3	2,2	2,7
FDP	406	6,5	442	7,0	186	2,8	300	4,5	214	4,3	3,7	2,5	2,7
GRÜNE	218	3,5	364	5,8	182	2,7	246	3,7	181	3,7	0,8	2,1	2,1
REP	-	-	87	1,4	314	4,7	244	3,6	169	3,4	-	- 2,2	- 2,0
PDS	86	1,4	64	1,0	-	-	54	0,8	-	-	-	0,2	-
Die Tierschutzpartei	-	-	79	1,2	-	-	50	0,7	57	1,2	-	0,5	0,0
PBC	-	-	88	1,4	-	-	15	0,2	15	0,3	-	1,2	1,1
ödp	-	-	12	0,2	-	-	13	0,2	12	0,2	-	0,0	0,0
NPD	-	-	58	0,9	-	-	23	0,3	40	0,8	-	0,6	0,1
Schill	-	-	50	0,8	-	-	-	-	-	-	-	-	-
Sonstige	-	-	-	-	-	-	164	2,4	66	1,3	-	-	-
Verbandsgemeinde Enkenbach-Alsenborn													
Wahlberechtigte	9 911		9 911		9 923		9 923		9 816				
Wähler	8 133	82,1	8 133	82,1	8 465	85,3	8 465	85,3	6 438	65,6	- 3,2	- 3,2	16,5
ungültige Stimmen	215	2,6	153	1,9	190	2,2	140	1,7	221	3,4	0,4	0,2	- 1,5
gültige Stimmen	7 918	97,4	7 980	98,1	8 275	97,8	8 325	98,3	6 217	96,6	- 0,4	- 0,2	1,5
SPD	3 591	45,4	3 235	40,5	4 006	48,4	3 676	44,2	3 078	49,5	- 3,0	- 3,7	- 9,0
CDU	3 267	41,3	2 972	37,2	3 240	39,2	2 979	35,8	1 996	32,1	2,1	1,4	5,1
FDP	597	7,5	756	9,5	364	4,4	524	6,3	313	5,0	3,1	3,2	4,5
GRÜNE	363	4,6	638	8,0	356	4,3	493	5,9	265	4,3	0,3	2,1	3,7
REP	-	-	90	1,1	309	3,7	227	2,7	182	2,9	-	- 1,6	- 1,8
PDS	100	1,3	73	0,9	-	-	96	1,2	-	-	-	- 0,3	-
Die Tierschutzpartei	-	-	76	1,0	-	-	48	0,6	54	0,9	-	0,4	0,1
PBC	-	-	30	0,4	-	-	23	0,3	27	0,4	-	0,1	0,0
ödp	-	-	12	0,2	-	-	9	0,1	10	0,2	-	0,1	0,0
NPD	-	-	44	0,6	-	-	17	0,2	28	0,5	-	0,4	0,1
Schill	-	-	54	0,7	-	-	-	-	-	-	-	-	-
Sonstige	-	-	-	-	-	-	233	2,8	264	4,2	-	-	-
Verbandsgemeinde Hochspeyer													
Wahlberechtigte	5 478		5 478		5 401		5 401		5 484				
Wähler	4 520	82,5	4 520	82,5	4 656	86,2	4 656	86,2	3 646	66,5	- 3,7	- 3,7	16,0
ungültige Stimmen	110	2,4	89	2,0	163	3,5	130	2,8	111	3,0	- 1,1	- 0,8	- 1,0
gültige Stimmen	4 410	97,6	4 431	98,0	4 493	96,5	4 526	97,2	3 535	97,0	1,1	0,8	1,0
SPD	2 233	50,6	2 010	45,4	2 423	53,9	2 241	49,5	1 786	50,5	- 3,3	- 4,1	- 5,1
CDU	1 650	37,4	1 495	33,7	1 610	35,8	1 497	33,1	946	26,8	1,6	0,6	6,9
FDP	287	6,5	368	8,3	171	3,8	257	5,7	162	4,6	2,7	2,6	3,7
GRÜNE	176	4,0	340	7,7	151	3,4	235	5,2	159	4,5	0,6	2,5	3,2
REP	-	-	62	1,4	138	3,1	126	2,8	107	3,0	-	- 1,4	- 1,6
PDS	64	1,5	39	0,9	-	-	25	0,6	-	-	-	0,3	-
Die Tierschutzpartei	-	-	41	0,9	-	-	27	0,6	41	1,2	-	0,3	- 0,3
PBC	-	-	13	0,3	-	-	9	0,2	5	0,1	-	0,1	0,2
ödp	-	-	10	0,2	-	-	8	0,2	14	0,4	-	0,0	- 0,2
NPD	-	-	13	0,3	-	-	6	0,1	18	0,5	-	0,2	- 0,2
Schill	-	-	40	0,9	-	-	-	-	-	-	-	-	-
Sonstige	-	-	-	-	-	-	95	2,1	297	8,4	-	-	-
Verbandsgemeinde Kaiserslautern-Süd													
Wahlberechtigte	8 756		8 756		8 607		8 607		8 691				
Wähler	7 287	83,2	7 287	83,2	7 447	86,5	7 447	86,5	6 019	69,3	- 3,3	- 3,3	13,9
ungültige Stimmen	191	2,6	134	1,8	170	2,3	141	1,9	189	3,1	0,3	- 0,1	- 1,3
gültige Stimmen	7 096	97,4	7 153	98,2	7 277	97,7	7 306	98,1	5 830	96,9	- 0,3	0,1	1,3
SPD	2 988	42,1	2 663	37,2	3 338	45,9	3 067	42,0	2 474	42,4	- 3,8	- 4,8	- 5,2
CDU	3 187	44,9	2 935	41,0	3 123	42,9	2 813	38,5	1 752	30,1	2,0	2,5	10,9
FDP	513	7,2	652	9,1	285	3,9	496	6,8	258	4,4	3,3	2,3	4,7
GRÜNE	309	4,4	517	7,2	237	3,3	381	5,2	223	3,8	1,1	2,0	3,4
REP	-	-	78	1,1	294	4,0	229	3,1	149	2,6	-	- 2,0	- 1,5
PDS	99	1,4	64	0,9	-	-	65	0,9	-	-	-	0,0	-
Die Tierschutzpartei	-	-	63	0,9	-	-	42	0,6	50	0,9	-	0,3	0,0
PBC	-	-	37	0,5	-	-	15	0,2	21	0,4	-	0,3	0,1
ödp	-	-	12	0,2	-	-	6	0,1	16	0,3	-	0,1	- 0,1
NPD	-	-	64	0,9	-	-	19	0,3	42	0,7	-	0,6	0,2
Schill	-	-	68	1,0	-	-	-	-	-	-	-	-	-
Sonstige	-	-	-	-	-	-	173	2,4	845	14,5	-	-	-

noch: 13. Ergebnisse der verbandsfreien Gemeinden und Verbandsgemeinden
(einschließlich Briefwahl)

	Bundestagswahl 2002				Vergleichszahlen						Differenz zur		
					Bundestagswahl 1998				Landtagswahl 2001		BW 98		LW 01
	Erststimmen		Zweitstimmen		Erststimmen		Zweitstimmen		Landesstimmen		Erst-	Zweit-	Landes-
	Anzahl	%	Anzahl	%	Anzahl	%	Anzahl	%	Anzahl	%	% - Punkte		
Verbandsgemeinde Landstuhl													
Wahlberechtigte	12 223		12 223		12 270		12 270		12 279				
Wähler	9 674	79,1	9 674	79,1	10 280	83,8	10 280	83,8	7 795	63,5	- 4,7	- 4,7	15,6
ungültige Stimmen	302	3,1	199	2,1	255	2,5	235	2,3	365	4,7	0,6	- 0,2	- 2,6
gültige Stimmen	9 372	96,9	9 475	97,9	10 025	97,5	10 045	97,7	7 430	95,3	- 0,6	0,2	2,6
SPD	3 301	35,2	3 051	32,2	3 641	36,3	3 563	35,5	2 796	37,6	- 1,1	- 3,3	- 5,4
CDU	5 040	53,8	4 745	50,1	5 345	53,3	4 726	47,0	3 415	46,0	0,5	3,1	4,1
FDP	601	6,4	707	7,5	263	2,6	477	4,7	327	4,4	3,8	2,8	3,1
GRÜNE	283	3,0	441	4,7	289	2,9	368	3,7	192	2,6	0,1	1,0	2,1
REP	-	-	129	1,4	487	4,9	408	4,1	352	4,7	-	- 2,7	- 3,3
PDS	147	1,6	88	0,9	-	-	105	1,0	-	-	-	- 0,1	-
Die Tierschutzpartei	-	-	98	1,0	-	-	64	0,6	73	1,0	-	0,4	0,0
PBC	-	-	47	0,5	-	-	17	0,2	22	0,3	-	0,3	0,2
ödp	-	-	11	0,1	-	-	11	0,1	5	0,1	-	0,0	0,0
NPD	-	-	70	0,7	-	-	18	0,2	50	0,7	-	0,5	0,0
Schill	-	-	88	0,9	-	-	-	-	-	-	-	-	-
Sonstige	-	-	-	-	-	-	288	2,9	198	2,7	-	-	-
Verbandsgemeinde Otterbach													
Wahlberechtigte	7 394		7 394		7 323		7 323		7 381				
Wähler	5 927	80,2	5 927	80,2	6 137	83,8	6 137	83,8	5 017	68,0	- 3,6	- 3,6	12,2
ungültige Stimmen	170	2,9	125	2,1	159	2,6	113	1,8	169	3,4	0,3	0,3	- 1,3
gültige Stimmen	5 757	97,1	5 802	97,9	5 978	97,4	6 024	98,2	4 848	96,6	- 0,3	- 0,3	1,3
SPD	2 861	49,7	2 605	44,9	3 139	52,5	2 965	49,2	2 572	53,1	- 2,8	- 4,3	- 8,2
CDU	2 206	38,3	1 990	34,3	2 179	36,5	1 992	33,1	1 362	28,1	1,8	1,2	6,2
FDP	374	6,5	533	9,2	248	4,1	343	5,7	222	4,6	2,4	3,5	4,6
GRÜNE	230	4,0	400	6,9	196	3,3	280	4,6	184	3,8	0,7	2,3	3,1
REP	-	-	55	0,9	216	3,6	184	3,1	156	3,2	-	- 2,2	- 2,3
PDS	86	1,5	49	0,8	-	-	47	0,8	-	-	-	0,0	-
Die Tierschutzpartei	-	-	47	0,8	-	-	35	0,6	49	1,0	-	0,2	- 0,2
PBC	-	-	19	0,3	-	-	16	0,3	15	0,3	-	0,0	0,0
ödp	-	-	11	0,2	-	-	15	0,2	13	0,3	-	0,0	- 0,1
NPD	-	-	54	0,9	-	-	12	0,2	35	0,7	-	0,7	0,2
Schill	-	-	39	0,7	-	-	-	-	-	-	-	-	-
Sonstige	-	-	-	-	-	-	135	2,2	240	5,0	-	-	-
Verbandsgemeinde Otterberg													
Wahlberechtigte	7 310		7 310		7 187		7 187		7 244				
Wähler	5 960	81,5	5 960	81,5	6 088	84,7	6 088	84,7	4 914	67,8	- 3,2	- 3,2	13,7
ungültige Stimmen	135	2,3	104	1,7	166	2,7	122	2,0	171	3,5	- 0,4	- 0,3	- 1,8
gültige Stimmen	5 825	97,7	5 856	98,3	5 922	97,3	5 966	98,0	4 743	96,5	0,4	0,3	1,8
SPD	2 806	48,2	2 539	43,4	3 040	51,3	2 797	46,9	2 385	50,3	- 3,1	- 3,5	- 6,9
CDU	2 319	39,8	2 101	35,9	2 157	36,4	2 006	33,6	1 443	30,4	3,4	2,3	5,5
FDP	388	6,7	492	8,4	277	4,7	388	6,5	251	5,3	2,0	1,9	3,1
GRÜNE	240	4,1	446	7,6	199	3,4	293	4,9	217	4,6	0,7	2,7	3,0
REP	-	-	71	1,2	249	4,2	213	3,6	148	3,1	-	- 2,4	- 1,9
PDS	72	1,2	54	0,9	-	-	52	0,9	-	-	-	0,0	-
Die Tierschutzpartei	-	-	49	0,8	-	-	32	0,5	40	0,8	-	0,3	0,0
PBC	-	-	17	0,3	-	-	13	0,2	13	0,3	-	0,1	0,0
ödp	-	-	5	0,1	-	-	2	0,0	6	0,1	-	0,1	0,0
NPD	-	-	32	0,5	-	-	7	0,1	22	0,5	-	0,4	0,0
Schill	-	-	50	0,9	-	-	-	-	-	-	-	-	-
Sonstige	-	-	-	-	-	-	163	2,7	218	4,6	-	-	-
Verbandsgemeinde Ramstein-Miesenbach													
Wahlberechtigte	13 394		13 394		13 563		13 563		13 433				
Wähler	10 642	79,5	10 642	79,5	11 306	83,4	11 306	83,4	8 765	65,2	- 3,9	- 3,9	14,3
ungültige Stimmen	275	2,6	192	1,8	273	2,4	227	2,0	353	4,0	0,2	- 0,2	- 2,2
gültige Stimmen	10 367	97,4	10 450	98,2	11 033	97,6	11 079	98,0	8 412	96,0	- 0,2	0,2	2,2
SPD	4 214	40,6	3 872	37,1	4 573	41,4	4 531	40,9	3 670	43,6	- 0,8	- 3,8	- 6,5
CDU	4 927	47,5	4 580	43,8	5 281	47,9	4 674	42,2	3 421	40,7	- 0,4	1,6	3,1
FDP	643	6,2	754	7,2	288	2,6	495	4,5	287	3,4	3,6	2,7	3,8
GRÜNE	379	3,7	559	5,3	330	3,0	424	3,8	240	2,9	0,7	1,5	2,4
REP	-	-	161	1,5	561	5,1	446	4,0	337	4,0	-	- 2,5	- 2,5
PDS	204	2,0	105	1,0	-	-	79	0,7	-	-	-	0,3	-
Die Tierschutzpartei	-	-	116	1,1	-	-	65	0,6	111	1,3	-	0,5	- 0,2
PBC	-	-	82	0,8	-	-	16	0,1	13	0,2	-	0,7	0,6
ödp	-	-	14	0,1	-	-	7	0,1	8	0,1	-	0,0	0,0
NPD	-	-	111	1,1	-	-	29	0,3	70	0,8	-	0,8	0,3
Schill	-	-	96	0,9	-	-	-	-	-	-	-	-	-
Sonstige	-	-	-	-	-	-	313	2,8	255	3,0	-	-	-

noch: 13. Ergebnisse der verbandsfreien Gemeinden und Verbandsgemeinden
(einschließlich Briefwahl)

	Bundestagswahl 2002				Vergleichszahlen						Differenz zur			
											BW 98		LW 01	
	Erststimmen		Zweitstimmen		Erststimmen		Zweitstimmen		Landtagswahl 2001		Landesstimmen	Erst-	Zweit-	Landes-
Anzahl	%	Anzahl	%	Anzahl	%	Anzahl	%	Anzahl	%	%-Punkte				
Verbandsgemeinde Weilerbach														
Wahlberechtigte	10 612		10 612		10 339		10 339		10 543					
Wähler	8 558	80,6	8 558	80,6	8 738	84,5	8 738	84,5	6 840	64,9	-3,9	-3,9	15,7	
ungültige Stimmen	230	2,7	171	2,0	195	2,2	196	2,2	210	3,1	0,5	-0,2	-1,1	
gültige Stimmen	8 328	97,3	8 387	98,0	8 543	97,8	8 542	97,8	6 630	96,9	-0,5	0,2	1,1	
SPD	4 085	49,1	3 783	45,1	4 474	52,4	4 167	48,8	3 416	51,5	-3,3	-3,7	-6,4	
CDU	3 208	38,5	2 874	34,3	3 104	36,3	2 832	33,2	1 919	28,9	2,2	1,1	5,4	
FDP	565	6,8	734	8,8	304	3,6	472	5,5	361	5,4	3,2	3,3	3,4	
GRÜNE	375	4,5	590	7,0	301	3,5	395	4,6	283	4,3	1,0	2,4	2,7	
REP	-	-	116	1,4	360	4,2	279	3,3	167	2,5	-	-1,9	-1,1	
PDS	95	1,1	61	0,7	-	-	66	0,8	-	-	-	-0,1	-	
Die Tierschutzpartei	-	-	83	1,0	-	-	55	0,6	65	1,0	-	0,4	0,0	
PBC	-	-	28	0,3	-	-	32	0,4	20	0,3	-	-0,1	0,0	
ödp	-	-	17	0,2	-	-	13	0,2	12	0,2	-	0,0	0,0	
NPD	-	-	45	0,5	-	-	21	0,2	33	0,5	-	0,3	0,0	
Schill	-	-	56	0,7	-	-	-	-	-	-	-	-	-	
Sonstige	-	-	-	-	-	-	210	2,5	354	5,3	-	-	-	
Landkreis Kusel														
Verbandsgemeinde Altenglan														
Wahlberechtigte	8 831		8 831		8 765		8 765		8 793					
Wähler	7 061	80,0	7 061	80,0	7 369	84,1	7 369	84,1	5 615	63,9	-4,1	-4,1	16,1	
ungültige Stimmen	286	4,1	237	3,4	192	2,6	142	1,9	168	3,0	1,5	1,5	0,4	
gültige Stimmen	6 775	95,9	6 824	96,6	7 177	97,4	7 227	98,1	5 447	97,0	-1,5	-1,5	-0,4	
SPD	4 036	59,6	3 825	56,1	4 563	63,6	4 374	60,5	3 224	59,2	-4,0	-4,4	-3,1	
CDU	1 872	27,6	1 718	25,2	1 707	23,8	1 556	21,5	1 121	20,6	3,8	3,7	4,6	
FDP	358	5,3	443	6,5	217	3,0	290	4,0	254	4,7	2,3	2,5	1,8	
GRÜNE	386	5,7	399	5,8	247	3,4	327	4,5	250	4,6	2,3	1,3	1,2	
REP	-	-	177	2,6	443	6,2	415	5,7	364	6,7	-	-3,1	-4,1	
PDS	123	1,8	75	1,1	-	-	56	0,8	-	-	-	0,3	-	
Die Tierschutzpartei	-	-	88	1,3	-	-	43	0,6	76	1,4	-	0,7	-0,1	
PBC	-	-	21	0,3	-	-	11	0,2	20	0,4	-	0,1	-0,1	
ödp	-	-	6	0,1	-	-	1	0,0	5	0,1	-	0,1	0,0	
NPD	-	-	29	0,4	-	-	13	0,2	19	0,3	-	0,2	0,1	
Schill	-	-	43	0,6	-	-	-	-	-	-	-	-	-	
Sonstige	-	-	-	-	-	-	141	2,0	114	2,1	-	-	-	
Verbandsgemeinde Glan-Münchweiler														
Wahlberechtigte	7 860		7 860		7 865		7 865		7 867					
Wähler	6 221	79,1	6 221	79,1	6 682	85,0	6 682	85,0	4 987	63,4	-5,9	-5,9	15,7	
ungültige Stimmen	194	3,1	134	2,2	161	2,4	118	1,8	162	3,2	0,7	0,4	-1,0	
gültige Stimmen	6 027	96,9	6 087	97,8	6 521	97,6	6 564	98,2	4 825	96,8	-0,7	-0,4	1,0	
SPD	3 506	58,2	3 385	55,6	4 203	64,5	4 021	61,3	2 921	60,5	-6,3	-5,7	-4,9	
CDU	1 737	28,8	1 560	25,6	1 625	24,9	1 506	22,9	969	20,1	3,9	2,7	5,5	
FDP	332	5,5	402	6,6	174	2,7	276	4,2	236	4,9	2,8	2,4	1,7	
GRÜNE	360	6,0	382	6,3	234	3,6	295	4,5	211	4,4	2,4	1,8	1,9	
REP	-	-	120	2,0	285	4,4	241	3,7	205	4,2	-	-1,7	-2,2	
PDS	92	1,5	77	1,3	-	-	55	0,8	-	-	-	0,5	-	
Die Tierschutzpartei	-	-	61	1,0	-	-	19	0,3	29	0,6	-	0,7	0,4	
PBC	-	-	18	0,3	-	-	10	0,2	14	0,3	-	0,1	0,0	
ödp	-	-	8	0,1	-	-	3	0,0	6	0,1	-	0,1	0,0	
NPD	-	-	35	0,6	-	-	26	0,4	24	0,5	-	0,2	0,1	
Schill	-	-	39	0,6	-	-	-	-	-	-	-	-	-	
Sonstige	-	-	-	-	-	-	112	1,7	210	4,4	-	-	-	
Verbandsgemeinde Kusel														
Wahlberechtigte	11 469		11 469		11 789		11 789		11 537					
Wähler	9 007	78,5	9 007	78,5	9 845	83,5	9 845	83,5	7 960	69,0	-5,0	-5,0	9,5	
ungültige Stimmen	222	2,5	191	2,1	235	2,4	177	1,8	335	4,2	0,1	0,3	-2,1	
gültige Stimmen	8 785	97,5	8 816	97,9	9 610	97,6	9 668	98,2	7 625	95,8	-0,1	-0,3	2,1	
SPD	4 938	56,2	4 684	53,1	5 660	58,9	5 342	55,3	4 377	57,4	-2,7	-2,2	-4,3	
CDU	2 680	30,5	2 428	27,5	2 723	28,3	2 510	26,0	1 771	23,2	2,2	1,5	4,3	
FDP	476	5,4	627	7,1	309	3,2	521	5,4	358	4,7	2,2	1,7	2,4	
GRÜNE	540	6,1	573	6,5	394	4,1	510	5,3	423	5,5	2,0	1,2	1,0	
REP	-	-	205	2,3	524	5,5	469	4,9	375	4,9	-	-2,6	-2,6	
PDS	151	1,7	117	1,3	-	-	91	0,9	-	-	-	0,4	-	
Die Tierschutzpartei	-	-	77	0,9	-	-	43	0,4	71	0,9	-	0,5	0,0	
PBC	-	-	15	0,2	-	-	12	0,1	9	0,1	-	0,1	0,1	
ödp	-	-	6	0,1	-	-	12	0,1	5	0,1	-	0,0	0,0	
NPD	-	-	33	0,4	-	-	15	0,2	32	0,4	-	0,2	0,0	
Schill	-	-	51	0,6	-	-	-	-	-	-	-	-	-	
Sonstige	-	-	-	-	-	-	143	1,5	204	2,7	-	-	-	

noch: 13. Ergebnisse der verbandsfreien Gemeinden und Verbandsgemeinden
(einschließlich Briefwahl)

	Bundestagswahl 2002				Vergleichszahlen						Differenz zur		
					Bundestagswahl 1998				Landtagswahl 2001		BW 98		LW 01
	Erststimmen		Zweitstimmen		Erststimmen		Zweitstimmen		Landesstimmen		Erst-	Zweit-	Landes-
	Anzahl	%	Anzahl	%	Anzahl	%	Anzahl	%	Anzahl	%	stimmen		
											% - Punkte		
Verbandsgemeinde Lauterecken													
Wahlberechtigte	9 787		9 787		9 983		9 983		9 801				
Wähler	7 418	75,8	7 418	75,8	8 134	81,5	8 134	81,5	6 034	61,6	-5,7	-5,7	14,2
ungültige Stimmen	214	2,9	172	2,3	221	2,7	153	1,9	180	3,0	0,2	0,4	-0,7
gültige Stimmen	7 204	97,1	7 246	97,7	7 913	97,3	7 981	98,1	5 854	97,0	-0,2	-0,4	0,7
SPD	3 890	54,0	3 598	49,7	4 449	56,2	4 222	52,9	3 212	54,9	-2,2	-3,2	-5,2
CDU	2 233	31,0	2 038	28,1	2 441	30,8	2 220	27,8	1 331	22,7	0,2	0,3	5,4
FDP	600	8,3	703	9,7	296	3,7	482	6,0	434	7,4	4,6	3,7	2,3
GRÜNE	329	4,6	416	5,7	279	3,5	346	4,3	205	3,5	1,1	1,4	2,2
REP	-	-	176	2,4	448	5,7	390	4,9	311	5,3	-	-2,5	-2,9
PDS	152	2,1	88	1,2	-	-	75	0,9	-	-	-	0,3	-
Die Tierschutzpartei	-	-	65	0,9	-	-	32	0,4	59	1,0	-	0,5	-0,1
PBC	-	-	21	0,3	-	-	11	0,1	13	0,2	-	0,2	0,1
ödp	-	-	14	0,2	-	-	6	0,1	8	0,1	-	0,1	0,1
NPD	-	-	91	1,3	-	-	29	0,4	39	0,7	-	0,9	0,6
Schill	-	-	36	0,5	-	-	-	-	-	-	-	-	-
Sonstige	-	-	-	-	-	-	168	2,1	242	4,1	-	-	-
Verbandsgemeinde Schönenberg-Kübelberg													
Wahlberechtigte	10 159		10 159		10 004		10 004		10 070				
Wähler	8 205	80,8	8 205	80,8	8 694	86,9	8 694	86,9	6 188	61,4	-6,1	-6,1	19,4
ungültige Stimmen	233	2,8	179	2,2	234	2,7	199	2,3	225	3,6	0,1	-0,1	-1,4
gültige Stimmen	7 972	97,2	8 026	97,8	8 460	97,3	8 495	97,7	5 963	96,4	-0,1	0,1	1,4
SPD	3 726	46,7	3 505	43,7	4 416	52,2	4 288	50,5	2 952	49,5	-5,5	-6,8	-5,8
CDU	3 263	40,9	3 006	37,5	3 025	35,8	2 752	32,4	1 915	32,1	5,1	5,1	5,4
FDP	449	5,6	505	6,3	219	2,6	345	4,1	228	3,8	3,0	2,2	2,5
GRÜNE	356	4,5	451	5,6	293	3,5	333	3,9	173	2,9	1,0	1,7	2,7
REP	-	-	145	1,8	507	6,0	416	4,9	337	5,7	-	-3,1	-3,9
PDS	178	2,2	87	1,1	-	-	66	0,8	-	-	-	0,3	-
Die Tierschutzpartei	-	-	97	1,2	-	-	56	0,7	53	0,9	-	0,5	0,3
PBC	-	-	53	0,7	-	-	22	0,3	25	0,4	-	0,4	0,3
ödp	-	-	13	0,2	-	-	15	0,2	11	0,2	-	0,0	0,0
NPD	-	-	62	0,8	-	-	13	0,2	34	0,6	-	0,6	0,2
Schill	-	-	102	1,3	-	-	-	-	-	-	-	-	-
Sonstige	-	-	-	-	-	-	189	2,2	235	3,9	-	-	-
Verbandsgemeinde Waldmohr													
Wahlberechtigte	6 582		6 582		6 477		6 477		6 628				
Wähler	5 138	78,1	5 138	78,1	5 416	83,6	5 416	83,6	3 600	54,3	-5,5	-5,5	23,8
ungültige Stimmen	138	2,7	98	1,9	128	2,4	105	1,9	128	3,6	0,3	0,0	-1,7
gültige Stimmen	5 000	97,3	5 040	98,1	5 288	97,6	5 311	98,1	3 472	96,4	-0,3	0,0	1,7
SPD	2 461	49,2	2 312	45,9	2 992	56,6	2 842	53,5	1 812	52,2	-7,4	-7,6	-6,3
CDU	1 797	35,9	1 642	32,6	1 656	31,3	1 507	28,4	989	28,5	4,6	4,2	4,1
FDP	380	7,6	433	8,6	165	3,1	280	5,3	209	6,0	4,5	3,3	2,6
GRÜNE	268	5,4	333	6,6	244	4,6	258	4,9	158	4,6	0,8	1,7	2,0
REP	-	-	86	1,7	231	4,4	173	3,3	185	5,3	-	-1,6	-3,6
PDS	94	1,9	61	1,2	-	-	65	1,2	-	-	-	0,0	-
Die Tierschutzpartei	-	-	58	1,2	-	-	23	0,4	37	1,1	-	0,8	0,1
PBC	-	-	17	0,3	-	-	4	0,1	7	0,2	-	0,2	0,1
ödp	-	-	7	0,1	-	-	7	0,1	8	0,2	-	0,0	-0,1
NPD	-	-	30	0,6	-	-	15	0,3	21	0,6	-	0,3	0,0
Schill	-	-	61	1,2	-	-	-	-	-	-	-	-	-
Sonstige	-	-	-	-	-	-	137	2,6	46	1,3	-	-	-
Verbandsgemeinde Wolfstein													
Wahlberechtigte	7 255		7 255		7 383		7 383		7 311				
Wähler	5 536	76,3	5 536	76,3	6 045	81,9	6 045	81,9	4 491	61,4	-5,6	-5,6	14,9
ungültige Stimmen	157	2,8	113	2,0	148	2,4	111	1,8	118	2,6	0,4	0,2	-0,6
gültige Stimmen	5 379	97,2	5 423	98,0	5 897	97,6	5 934	98,2	4 373	97,4	-0,4	-0,2	0,6
SPD	2 990	55,6	2 798	51,6	3 498	59,3	3 252	54,8	2 430	55,6	-3,7	-3,2	-4,0
CDU	1 716	31,9	1 533	28,3	1 683	28,5	1 556	26,2	933	21,3	3,4	2,1	7,0
FDP	360	6,7	469	8,6	199	3,4	311	5,2	299	6,8	3,3	3,4	1,8
GRÜNE	230	4,3	329	6,1	210	3,6	289	4,9	176	4,0	0,7	1,2	2,1
REP	-	-	75	1,4	307	5,2	256	4,3	210	4,8	-	-2,9	-3,4
PDS	83	1,5	55	1,0	-	-	81	1,4	-	-	-	-0,4	-
Die Tierschutzpartei	-	-	57	1,1	-	-	41	0,7	42	1,0	-	0,4	0,1
PBC	-	-	15	0,3	-	-	9	0,2	19	0,4	-	0,1	-0,1
ödp	-	-	1	0,0	-	-	3	0,1	5	0,1	-	-0,1	-0,1
NPD	-	-	57	1,1	-	-	24	0,4	36	0,8	-	0,7	0,3
Schill	-	-	34	0,6	-	-	-	-	-	-	-	-	-
Sonstige	-	-	-	-	-	-	112	1,9	223	5,1	-	-	-

noch: 13. Ergebnisse der verbandsfreien Gemeinden und Verbandsgemeinden
(einschließlich Briefwahl)

	Bundestagswahl 2002				Vergleichszahlen						Differenz zur			
					Bundestagswahl 1998				Landtagswahl 2001		BW 98		LW 01	
	Erststimmen		Zweitstimmen		Erststimmen		Zweitstimmen		Landesstimmen		Erst-	Zweit-	Landes-	
	Anzahl	%	Anzahl	%	Anzahl	%	Anzahl	%	Anzahl	%	% - Punkte			
Landkreis Südliche Weinstraße														
Verbandsgemeinde Annweiler am Trifels														
Wahlberechtigte	13 604		13 604		13 539		13 539		13 528					
Wähler	10 919	80,3	10 919	80,3	11 390	84,1	11 390	84,1	9 037	66,8	- 3,8	- 3,8	13,5	
ungültige Stimmen	268	2,5	244	2,2	274	2,4	261	2,3	288	3,2	0,1	- 0,1	- 1,0	
gültige Stimmen	10 651	97,5	10 675	97,8	11 116	97,6	11 129	97,7	8 749	96,8	- 0,1	0,1	1,0	
SPD	4 370	41,0	3 936	36,9	4 538	40,8	4 330	38,9	4 036	46,1	0,2	- 2,0	- 9,2	
CDU	4 601	43,2	4 350	40,7	5 259	47,3	4 303	38,7	2 888	33,0	- 4,1	2,0	7,7	
FDP	702	6,6	851	8,0	285	2,6	739	6,6	478	5,5	4,0	1,4	2,5	
GRÜNE	570	5,4	910	8,5	510	4,6	881	7,9	500	5,7	0,8	0,6	2,8	
REP	-	-	104	1,0	342	3,1	321	2,9	307	3,5	-	- 1,9	- 2,5	
PDS	122	1,1	105	1,0	-	-	91	0,8	-	-	-	0,2	-	
Die Tierschutzpartei	-	-	137	1,3	-	-	59	0,5	110	1,3	-	0,8	0,0	
PBC	93	0,9	57	0,5	39	0,4	34	0,3	44	0,5	0,5	0,2	0,0	
ödp	-	-	16	0,1	46	0,4	26	0,2	25	0,3	-	- 0,1	- 0,2	
NPD	193	1,8	113	1,1	97	0,9	96	0,9	66	0,8	0,9	0,2	0,3	
Schill	-	-	96	0,9	-	-	-	-	-	-	-	-	-	
Sonstige	-	-	-	-	-	-	249	2,2	295	3,4	-	-	-	
Verbandsgemeinde Bad Bergzabern														
Wahlberechtigte	18 877		18 877		18 527		18 527		18 651					
Wähler	15 520	82,2	15 520	82,2	15 745	85,0	15 745	85,0	13 127	70,4	- 2,8	- 2,8	11,8	
ungültige Stimmen	304	2,0	286	1,8	288	1,8	286	1,8	303	2,3	0,2	0,0	- 0,5	
gültige Stimmen	15 216	98,0	15 234	98,2	15 457	98,2	15 459	98,2	12 824	97,7	- 0,2	0,0	0,5	
SPD	6 311	41,5	5 615	36,9	6 252	40,4	6 009	38,9	6 437	50,2	1,1	- 2,0	- 13,3	
CDU	6 371	41,9	6 103	40,1	7 258	47,0	6 083	39,3	3 751	29,2	- 5,1	0,8	10,9	
FDP	1 286	8,5	1 480	9,7	537	3,5	1 191	7,7	964	7,5	5,0	2,0	2,2	
GRÜNE	709	4,7	1 194	7,8	655	4,2	1 023	6,6	643	5,0	0,5	1,2	2,8	
REP	-	-	128	0,8	436	2,8	363	2,3	371	2,9	-	- 1,5	- 2,1	
PDS	142	0,9	164	1,1	-	-	128	0,8	-	-	-	0,3	-	
Die Tierschutzpartei	-	-	186	1,2	-	-	90	0,6	150	1,2	-	0,6	0,0	
PBC	156	1,0	102	0,7	110	0,7	84	0,5	92	0,7	0,3	0,2	0,0	
ödp	-	-	29	0,2	63	0,4	29	0,2	27	0,2	-	0,0	0,0	
NPD	241	1,6	134	0,9	146	0,9	118	0,8	77	0,6	0,7	0,1	0,3	
Schill	-	-	99	0,6	-	-	-	-	-	-	-	-	-	
Sonstige	-	-	-	-	-	-	341	2,2	312	2,4	-	-	-	
Verbandsgemeinde Edenkoben														
Wahlberechtigte	14 953		14 953		14 545		14 545		14 830					
Wähler	12 585	84,2	12 585	84,2	12 589	86,6	12 589	86,6	10 231	69,0	- 2,4	- 2,4	15,2	
ungültige Stimmen	255	2,0	229	1,8	241	1,9	233	1,9	262	2,6	0,1	- 0,1	- 0,8	
gültige Stimmen	12 330	98,0	12 356	98,2	12 348	98,1	12 356	98,1	9 969	97,4	- 0,1	0,1	0,8	
SPD	4 577	37,1	4 161	33,7	4 532	36,7	4 338	35,1	4 092	41,0	0,4	- 1,4	- 7,3	
CDU	5 757	46,7	5 377	43,5	6 242	50,6	5 187	42,0	3 621	36,3	- 3,9	1,5	7,2	
FDP	993	8,1	1 273	10,3	423	3,4	1 061	8,6	725	7,3	4,7	1,7	3,0	
GRÜNE	685	5,6	1 016	8,2	660	5,3	962	7,8	613	6,1	0,3	0,4	2,1	
REP	-	-	76	0,6	287	2,3	272	2,2	221	2,2	-	- 1,6	- 1,6	
PDS	95	0,8	114	0,9	-	-	106	0,9	-	-	-	0,0	-	
Die Tierschutzpartei	-	-	112	0,9	-	-	60	0,5	113	1,1	-	0,4	- 0,2	
PBC	94	0,8	64	0,5	70	0,6	41	0,3	57	0,6	0,2	0,2	- 0,1	
ödp	-	-	18	0,1	56	0,5	42	0,3	30	0,3	-	- 0,2	- 0,2	
NPD	129	1,0	71	0,6	78	0,6	47	0,4	62	0,6	0,4	0,2	0,0	
Schill	-	-	74	0,6	-	-	-	-	-	-	-	-	-	
Sonstige	-	-	-	-	-	-	240	1,9	435	4,4	-	-	-	
Verbandsgemeinde Herxheim														
Wahlberechtigte	11 347		11 347		10 906		10 906		11 175					
Wähler	9 610	84,7	9 610	84,7	9 454	86,7	9 454	86,7	7 847	70,2	- 2,0	- 2,0	14,5	
ungültige Stimmen	183	1,9	159	1,7	196	2,1	187	2,0	182	2,3	- 0,2	- 0,3	- 0,6	
gültige Stimmen	9 427	98,1	9 451	98,3	9 258	97,9	9 267	98,0	7 665	97,7	0,2	0,3	0,6	
SPD	3 202	34,0	2 837	30,0	3 014	32,6	2 856	30,8	2 749	35,9	1,4	- 0,8	- 5,9	
CDU	4 764	50,5	4 495	47,6	5 220	56,4	4 518	48,8	3 378	44,1	- 5,9	- 1,2	3,5	
FDP	720	7,6	875	9,3	254	2,7	693	7,5	476	6,2	4,9	1,8	3,1	
GRÜNE	477	5,1	773	8,2	383	4,1	625	6,7	419	5,5	1,0	1,5	2,7	
REP	-	-	104	1,1	262	2,8	219	2,4	190	2,5	-	- 1,3	- 1,4	
PDS	108	1,1	95	1,0	-	-	69	0,7	-	-	-	0,3	-	
Die Tierschutzpartei	-	-	103	1,1	-	-	43	0,5	87	1,1	-	0,6	0,0	
PBC	56	0,6	29	0,3	34	0,4	23	0,2	15	0,2	0,2	0,1	0,1	
ödp	-	-	26	0,3	51	0,6	22	0,2	22	0,3	-	0,1	0,0	
NPD	100	1,1	50	0,5	40	0,4	26	0,3	29	0,4	0,7	0,2	0,1	
Schill	-	-	64	0,7	-	-	-	-	-	-	-	-	-	
Sonstige	-	-	-	-	-	-	173	1,9	300	3,9	-	-	-	

noch: 13. Ergebnisse der verbandsfreien Gemeinden und Verbandsgemeinden
(einschließlich Briefwahl)

	Bundestagswahl 2002				Vergleichszahlen						Differenz zur			
					Bundestagswahl 1998				Landtagswahl 2001		BW 98			LW 01
	Erststimmen		Zweitstimmen		Erststimmen		Zweitstimmen		Landesstimmen		Erst-	Zweit-	Landes-	
	Anzahl	%	Anzahl	%	Anzahl	%	Anzahl	%	Anzahl	%	% - Punkte			
Verbandsgemeinde Landau-Land														
Wahlberechtigte	11 028		11 028		10 829		10 829		10 879					
Wähler	9 349	84,8	9 349	84,8	9 487	87,6	9 487	87,6	7 765	71,4	-2,8	-2,8	13,4	
ungültige Stimmen	184	2,0	181	1,9	164	1,7	156	1,6	190	2,4	0,3	0,3	-0,5	
gültige Stimmen	9 165	98,0	9 168	98,1	9 323	98,3	9 331	98,4	7 575	97,6	-0,3	-0,3	0,5	
SPD	4 084	44,6	3 682	40,2	4 200	45,0	3 946	42,3	3 711	49,0	-0,4	-2,1	-8,8	
CDU	3 286	35,9	3 077	33,6	3 894	41,8	3 065	32,8	2 127	28,1	-5,9	0,8	5,5	
FDP	950	10,4	1 111	12,1	423	4,5	932	10,0	740	9,8	5,9	2,1	2,3	
GRÜNE	537	5,9	825	9,0	439	4,7	754	8,1	442	5,8	1,2	0,9	3,2	
REP	-	-	73	0,8	244	2,6	218	2,3	205	2,7	-	-1,5	-1,9	
PDS	90	1,0	101	1,1	-	-	94	1,0	-	-	-	0,1	-	
Die Tierschutzpartei	-	-	103	1,1	-	-	67	0,7	64	0,8	-	0,4	0,3	
PBC	80	0,9	47	0,5	35	0,4	24	0,3	32	0,4	0,5	0,2	0,1	
ödp	-	-	11	0,1	33	0,4	27	0,3	25	0,3	-	-0,2	-0,2	
NPD	138	1,5	84	0,9	55	0,6	36	0,4	55	0,7	0,9	0,5	0,2	
Schill	-	-	54	0,6	-	-	-	-	-	-	-	-	-	
Sonstige	-	-	-	-	-	-	168	1,8	174	2,3	-	-	-	
Verbandsgemeinde Maikammer														
Wahlberechtigte	6 136		6 136		6 002		6 002		6 026					
Wähler	5 263	85,8	5 263	85,8	5 304	88,4	5 304	88,4	4 320	71,7	-2,6	-2,6	14,1	
ungültige Stimmen	110	2,1	117	2,2	109	2,1	107	2,0	118	2,7	0,0	0,2	-0,5	
gültige Stimmen	5 153	97,9	5 146	97,8	5 195	97,9	5 197	98,0	4 202	97,3	0,0	-0,2	0,5	
SPD	1 668	32,4	1 512	29,4	1 580	30,4	1 527	29,4	1 575	37,5	2,0	0,0	-8,1	
CDU	2 758	53,5	2 563	49,8	3 053	58,8	2 618	50,4	1 803	42,9	-5,3	-0,6	6,9	
FDP	331	6,4	474	9,2	136	2,6	417	8,0	309	7,4	3,8	1,2	1,8	
GRÜNE	273	5,3	406	7,9	233	4,5	322	6,2	203	4,8	0,8	1,7	3,1	
REP	-	-	43	0,8	140	2,7	109	2,1	81	1,9	-	-1,3	-1,1	
PDS	38	0,7	29	0,6	-	-	32	0,6	-	-	-	0,0	-	
Die Tierschutzpartei	-	-	36	0,7	-	-	26	0,5	29	0,7	-	0,2	0,0	
PBC	27	0,5	22	0,4	22	0,4	11	0,2	18	0,4	0,1	0,2	0,0	
ödp	-	-	10	0,2	18	0,3	16	0,3	9	0,2	-	-0,1	0,0	
NPD	58	1,1	21	0,4	13	0,3	11	0,2	16	0,4	0,8	0,2	0,0	
Schill	-	-	30	0,6	-	-	-	-	-	-	-	-	-	
Sonstige	-	-	-	-	-	-	108	2,1	159	3,8	-	-	-	
Verbandsgemeinde Offenbach an der Queich														
Wahlberechtigte	8 807		8 807		8 543		8 543		8 700					
Wähler	7 378	83,8	7 378	83,8	7 342	85,9	7 342	85,9	5 947	68,4	-2,1	-2,1	15,4	
ungültige Stimmen	137	1,9	130	1,8	134	1,8	114	1,6	135	2,3	0,1	0,2	-0,5	
gültige Stimmen	7 241	98,1	7 248	98,2	7 208	98,2	7 228	98,4	5 812	97,7	-0,1	-0,2	0,5	
SPD	3 101	42,8	2 918	40,3	3 091	42,9	2 948	40,8	2 782	47,9	-0,1	-0,5	-7,6	
CDU	2 860	39,5	2 686	37,1	3 212	44,6	2 700	37,4	1 894	32,6	-5,1	-0,3	4,5	
FDP	644	8,9	709	9,8	287	4,0	563	7,8	358	6,2	4,9	2,0	3,6	
GRÜNE	418	5,8	580	8,0	311	4,3	482	6,7	284	4,9	1,5	1,3	3,1	
REP	-	-	73	1,0	220	3,1	224	3,1	178	3,1	-	-2,1	-2,1	
PDS	80	1,1	72	1,0	-	-	59	0,8	-	-	-	0,2	-	
Die Tierschutzpartei	-	-	82	1,1	-	-	45	0,6	62	1,1	-	0,5	0,0	
PBC	63	0,9	40	0,6	30	0,4	28	0,4	32	0,6	0,5	0,2	0,0	
ödp	-	-	10	0,1	24	0,3	16	0,2	20	0,3	-	-0,1	-0,2	
NPD	75	1,0	45	0,6	33	0,5	20	0,3	27	0,5	0,5	0,3	0,1	
Schill	-	-	33	0,5	-	-	-	-	-	-	-	-	-	
Sonstige	-	-	-	-	-	-	143	2,0	175	3,0	-	-	-	
Landkreis Ludwigshafen														
Verbandsfreie Gemeinde Altrip														
Wahlberechtigte	5 968		5 968		5 794		5 794		5 952					
Wähler	4 960	83,1	4 960	83,1	5 058	87,3	5 058	87,3	3 484	58,5	-4,2	-4,2	24,6	
ungültige Stimmen	85	1,7	60	1,2	82	1,6	89	1,8	91	2,6	0,1	-0,6	-1,4	
gültige Stimmen	4 875	98,3	4 900	98,8	4 976	98,4	4 969	98,2	3 393	97,4	-0,1	0,6	1,4	
SPD	2 304	47,3	2 043	41,7	2 434	48,9	2 241	45,1	1 636	48,2	-1,6	-3,4	-6,5	
CDU	1 856	38,1	1 677	34,2	2 023	40,7	1 675	33,7	975	28,7	-2,6	0,5	5,5	
FDP	302	6,2	451	9,2	95	1,9	372	7,5	234	6,9	4,3	1,7	2,3	
GRÜNE	298	6,1	472	9,6	174	3,5	292	5,9	247	7,3	2,6	3,7	2,3	
REP	-	-	74	1,5	179	3,6	146	2,9	139	4,1	-	-1,4	-2,6	
PDS	55	1,1	71	1,4	-	-	66	1,3	-	-	-	0,1	-	
Die Tierschutzpartei	-	-	44	0,9	-	-	16	0,3	32	0,9	-	0,6	0,0	
PBC	-	-	1	0,0	-	-	6	0,1	4	0,1	-	-0,1	-0,1	
ödp	-	-	1	0,0	9	0,2	3	0,1	3	0,1	-	-0,1	-0,1	
NPD	60	1,2	17	0,3	-	-	8	0,2	32	0,9	-	0,1	-0,6	
Schill	-	-	49	1,0	-	-	-	-	-	-	-	-	-	
Sonstige	-	-	-	-	62	1,2	144	2,9	91	2,7	-	-	-	

noch: 13. Ergebnisse der verbandsfreien Gemeinden und Verbandsgemeinden
(einschließlich Briefwahl)

	Bundestagswahl 2002				Vergleichszahlen						Differenz zur		
					Bundestagswahl 1998				Landtagswahl 2001		BW 98		LW 01
	Erststimmen		Zweitstimmen		Erststimmen		Zweitstimmen		Landesstimmen		Erst-	Zweit-	Landes-
	Anzahl	%	Anzahl	%	Anzahl	%	Anzahl	%	Anzahl	%	stimmen		
											%Punkte		
Verbandsfreie Gemeinde Bobenheim-Roxheim													
Wahlberechtigte	7 781		7 781		7 793		7 793		7 720				
Wähler	6 516	83,7	6 516	83,7	6 909	88,7	6 909	88,7	5 212	67,5	-5,0	-5,0	16,2
ungültige Stimmen	145	2,2	109	1,7	107	1,5	73	1,1	184	3,5	0,7	0,6	-1,8
gültige Stimmen	6 371	97,8	6 407	98,3	6 802	98,5	6 836	98,9	5 028	96,5	-0,7	-0,6	1,8
SPD	2 923	45,9	2 663	41,6	3 167	46,6	3 052	44,6	2 471	49,1	-0,7	-3,0	-7,5
CDU	2 692	42,3	2 457	38,3	2 809	41,3	2 568	37,6	1 681	33,4	1,0	0,7	4,9
FDP	358	5,6	565	8,8	154	2,3	376	5,5	297	5,9	3,3	3,3	2,9
GRÜNE	265	4,2	430	6,7	315	4,6	304	4,4	220	4,4	-0,4	2,3	2,3
REP	-	-	90	1,4	301	4,4	229	3,3	176	3,5	-	-1,9	-2,1
PDS	68	1,1	56	0,9	-	-	61	0,9	-	-	-	0,0	-
Die Tierschutzpartei	-	-	51	0,8	-	-	40	0,6	59	1,2	-	0,2	-0,4
PBC	-	-	22	0,3	-	-	10	0,1	14	0,3	-	0,2	0,0
ödp	-	-	5	0,1	-	-	5	0,1	10	0,2	-	0,0	-0,1
NPD	65	1,0	28	0,4	-	-	14	0,2	17	0,3	-	0,2	0,1
Schill	-	-	40	0,6	-	-	-	-	-	-	-	-	-
Sonstige	-	-	-	-	56	0,8	177	2,6	83	1,7	-	-	-
Verbandsfreie Gemeinde Böhl-Iggelheim													
Wahlberechtigte	8 454		8 454		8 397		8 397		8 388				
Wähler	7 142	84,5	7 142	84,5	7 427	88,4	7 427	88,4	5 633	67,2	-3,9	-3,9	17,3
ungültige Stimmen	161	2,3	124	1,7	152	2,0	153	2,1	141	2,5	0,3	-0,4	-0,8
gültige Stimmen	6 981	97,7	7 018	98,3	7 275	98,0	7 274	97,9	5 492	97,5	-0,3	0,4	0,8
SPD	3 469	49,7	3 018	43,0	3 629	49,9	3 441	47,3	2 894	52,7	-0,2	-4,3	-9,7
CDU	2 601	37,3	2 456	35,0	2 870	39,5	2 395	32,9	1 483	27,0	-2,2	2,1	8,0
FDP	454	6,5	635	9,0	137	1,9	467	6,4	326	5,9	4,6	2,6	3,1
GRÜNE	323	4,6	538	7,7	217	3,0	393	5,4	279	5,1	1,6	2,3	2,6
REP	-	-	109	1,6	273	3,8	244	3,4	231	4,2	-	-1,8	-2,6
PDS	60	0,9	57	0,8	-	-	44	0,6	-	-	-	0,2	-
Die Tierschutzpartei	-	-	79	1,1	-	-	45	0,6	52	0,9	-	0,5	0,2
PBC	-	-	27	0,4	-	-	27	0,4	27	0,5	-	0,0	-0,1
ödp	-	-	15	0,2	28	0,4	13	0,2	11	0,2	-	0,0	0,0
NPD	74	1,1	33	0,5	-	-	10	0,1	26	0,5	-	0,4	0,0
Schill	-	-	51	0,7	-	-	-	-	-	-	-	-	-
Sonstige	-	-	-	-	121	1,7	195	2,7	163	3,0	-	-	-
Verbandsfreie Gemeinde Lambsheim													
Wahlberechtigte	4 487		4 487		4 343		4 343		4 483				
Wähler	3 891	86,7	3 891	86,7	3 873	89,2	3 873	89,2	3 099	69,1	-2,5	-2,5	17,6
ungültige Stimmen	48	1,2	36	0,9	60	1,5	49	1,3	75	2,4	-0,3	-0,4	-1,5
gültige Stimmen	3 843	98,8	3 855	99,1	3 813	98,5	3 824	98,7	3 024	97,6	0,3	0,4	1,5
SPD	1 767	46,0	1 559	40,4	1 821	47,8	1 738	45,4	1 409	46,6	-1,8	-5,0	-6,2
CDU	1 552	40,4	1 381	35,8	1 434	37,6	1 310	34,3	883	29,2	2,8	1,5	6,6
FDP	289	7,5	384	10,0	148	3,9	261	6,8	244	8,1	3,6	3,2	1,9
GRÜNE	164	4,3	353	9,2	199	5,2	220	5,8	201	6,6	-0,9	3,4	2,6
REP	-	-	49	1,3	169	4,4	135	3,5	116	3,8	-	-2,2	-2,5
PDS	30	0,8	22	0,6	-	-	20	0,5	-	-	-	0,1	-
Die Tierschutzpartei	-	-	34	0,9	-	-	29	0,8	39	1,3	-	0,1	-0,4
PBC	-	-	1	0,0	-	-	-	-	4	0,1	-	0,0	-0,1
ödp	-	-	1	0,0	-	-	3	0,1	2	0,1	-	-0,1	-0,1
NPD	41	1,1	32	0,8	-	-	10	0,3	29	1,0	-	0,5	-0,2
Schill	-	-	39	1,0	-	-	-	-	-	-	-	-	-
Sonstige	-	-	-	-	42	1,1	98	2,6	97	3,2	-	-	-
Verbandsfreie Gemeinde Limburgerhof													
Wahlberechtigte	8 429		8 429		8 263		8 263		8 156				
Wähler	7 120	84,5	7 120	84,5	7 381	89,3	7 381	89,3	5 497	67,4	-4,8	-4,8	17,1
ungültige Stimmen	99	1,4	78	1,1	99	1,3	90	1,2	116	2,1	0,1	-0,1	-1,0
gültige Stimmen	7 021	98,6	7 042	98,9	7 282	98,7	7 291	98,8	5 381	97,9	-0,1	0,1	1,0
SPD	3 058	43,6	2 611	37,1	3 025	41,5	2 752	37,7	2 301	42,8	2,1	-0,6	-5,7
CDU	3 104	44,2	2 803	39,8	3 519	48,3	2 883	39,5	1 800	33,5	-4,1	0,3	6,3
FDP	414	5,9	719	10,2	162	2,2	711	9,8	474	8,8	3,7	0,4	1,4
GRÜNE	338	4,8	608	8,6	202	2,8	390	5,3	266	4,9	2,0	3,3	3,7
REP	-	-	114	1,6	231	3,2	216	3,0	198	3,7	-	-1,4	-2,1
PDS	52	0,7	56	0,8	-	-	64	0,9	-	-	-	-0,1	-
Die Tierschutzpartei	-	-	66	0,9	-	-	33	0,5	64	1,2	-	0,4	-0,3
PBC	-	-	12	0,2	-	-	17	0,2	22	0,4	-	0,0	-0,2
ödp	-	-	2	0,0	11	0,2	5	0,1	14	0,3	-	-0,1	-0,3
NPD	55	0,8	20	0,3	-	-	13	0,2	17	0,3	-	0,1	0,0
Schill	-	-	31	0,4	-	-	-	-	-	-	-	-	-
Sonstige	-	-	-	-	132	1,8	207	2,8	225	4,2	-	-	-

noch: 13. Ergebnisse der verbandsfreien Gemeinden und Verbandsgemeinden
(einschließlich Briefwahl)

	Bundestagswahl 2002				Vergleichszahlen						Differenz zur		
					Bundestagswahl 1998				Landtagswahl 2001		BW 98		LW 01
	Erststimmen		Zweitstimmen		Erststimmen		Zweitstimmen		Landesstimmen		Erst-	Zweit-	Landes-
	Anzahl	%	Anzahl	%	Anzahl	%	Anzahl	%	Anzahl	%	stimmen		
											% - Punkte		
Verbandsfreie Gemeinde Mutterstadt													
Wahlberechtigte	9 650		9 650		9 482		9 482		9 586				
Wähler	8 212	85,1	8 212	85,1	8 373	88,3	8 373	88,3	6 558	68,4	-3,2	-3,2	16,7
ungültige Stimmen	120	1,5	87	1,1	102	1,2	85	1,0	168	2,6	0,3	0,1	-1,5
gültige Stimmen	8 092	98,5	8 125	98,9	8 271	98,8	8 288	99,0	6 390	97,4	-0,3	-0,1	1,5
SPD	3 659	45,2	3 268	40,2	3 652	44,2	3 353	40,5	2 983	46,7	1,0	-0,3	-6,5
CDU	3 383	41,8	3 141	38,7	3 718	45,0	3 240	39,1	2 086	32,6	-3,2	-0,4	6,1
FDP	497	6,1	737	9,1	202	2,4	597	7,2	477	7,5	3,7	1,9	1,6
GRÜNE	426	5,3	611	7,5	243	2,9	442	5,3	298	4,7	2,4	2,2	2,8
REP	-	-	82	1,0	253	3,1	234	2,8	216	3,4	-	-1,8	-2,4
PDS	65	0,8	78	1,0	-	-	85	1,0	-	-	-	0,0	-
Die Tierschutzpartei	-	-	75	0,9	-	-	33	0,4	77	1,2	-	0,5	-0,3
PBC	-	-	31	0,4	-	-	23	0,3	45	0,7	-	0,1	-0,3
ödp	-	-	13	0,2	26	0,3	13	0,2	14	0,2	-	0,0	0,0
NPD	62	0,8	22	0,3	-	-	6	0,1	18	0,3	-	0,2	0,0
Schill	-	-	67	0,8	-	-	-	-	-	-	-	-	-
Sonstige	-	-	-	-	177	2,1	262	3,2	176	2,8	-	-	-
Verbandsfreie Gemeinde Neuhofen													
Wahlberechtigte	5 716		5 716		5 721		5 721		5 723				
Wähler	4 924	86,1	4 924	86,1	5 118	89,5	5 118	89,5	3 715	64,9	-3,4	-3,4	21,2
ungültige Stimmen	70	1,4	49	1,0	51	1,0	43	0,8	83	2,2	0,4	0,2	-1,2
gültige Stimmen	4 854	98,6	4 875	99,0	5 067	99,0	5 075	99,2	3 632	97,8	-0,4	-0,2	1,2
SPD	2 297	47,3	2 068	42,4	2 507	49,5	2 318	45,7	1 849	50,9	-2,2	-3,3	-8,5
CDU	1 810	37,3	1 698	34,8	2 018	39,8	1 708	33,7	1 072	29,5	-2,5	1,1	5,3
FDP	456	9,4	523	10,7	125	2,5	371	7,3	297	8,2	6,9	3,4	2,5
GRÜNE	202	4,2	363	7,4	157	3,1	270	5,3	181	5,0	1,1	2,1	2,4
REP	-	-	64	1,3	136	2,7	146	2,9	107	2,9	-	-1,6	-1,6
PDS	54	1,1	39	0,8	-	-	58	1,1	-	-	-	-0,3	-
Die Tierschutzpartei	-	-	56	1,1	-	-	41	0,8	30	0,8	-	0,3	0,3
PBC	-	-	11	0,2	-	-	10	0,2	19	0,5	-	0,0	-0,3
ödp	-	-	2	0,0	13	0,3	4	0,1	13	0,4	-	-0,1	-0,4
NPD	35	0,7	8	0,2	-	-	2	0,0	12	0,3	-	0,2	-0,1
Schill	-	-	43	0,9	-	-	-	-	-	-	-	-	-
Sonstige	-	-	-	-	111	2,2	147	2,9	52	1,4	-	-	-
Verbandsfreie Gemeinde Römerberg													
Wahlberechtigte	6 898		6 898		6 476		6 476		6 767				
Wähler	5 808	84,2	5 808	84,2	5 737	88,6	5 737	88,6	4 343	64,2	-4,4	-4,4	20,0
ungültige Stimmen	135	2,3	74	1,3	102	1,8	85	1,5	123	2,8	0,5	-0,2	-1,5
gültige Stimmen	5 673	97,7	5 734	98,7	5 635	98,2	5 652	98,5	4 220	97,2	-0,5	0,2	1,5
SPD	2 204	38,9	1 853	32,3	2 171	38,5	1 893	33,5	1 677	39,7	0,4	-1,2	-7,4
CDU	2 660	46,9	2 574	44,9	2 715	48,2	2 590	45,8	1 657	39,3	-1,3	-0,9	5,6
FDP	366	6,5	410	7,2	153	2,7	321	5,7	193	4,6	3,8	1,5	2,6
GRÜNE	421	7,4	639	11,1	257	4,6	410	7,3	381	9,0	2,8	3,8	2,1
REP	-	-	91	1,6	240	4,3	209	3,7	134	3,2	-	-2,1	-1,6
PDS	-	-	35	0,6	-	-	37	0,7	-	-	-	-0,1	-
Die Tierschutzpartei	-	-	48	0,8	-	-	31	0,5	38	0,9	-	0,3	-0,1
PBC	-	-	15	0,3	-	-	11	0,2	9	0,2	-	0,1	0,1
ödp	-	-	9	0,2	58	1,0	35	0,6	22	0,5	-	-0,4	-0,3
NPD	-	-	11	0,2	-	-	6	0,1	10	0,2	-	0,1	0,0
Schill	-	-	49	0,9	-	-	-	-	-	-	-	-	-
IWI	22	0,4	-	-	-	-	-	-	-	-	-	-	-
Sonstige	-	-	-	-	41	0,7	109	1,9	99	2,3	-	-	-
Verbandsfreie Gemeinde Schifferstadt, Stadt													
Wahlberechtigte	13 582		13 582		13 489		13 489		13 503				
Wähler	11 356	83,6	11 356	83,6	11 784	87,4	11 784	87,4	8 881	65,8	-3,8	-3,8	17,8
ungültige Stimmen	245	2,2	154	1,4	185	1,6	151	1,3	287	3,2	0,6	0,1	-1,8
gültige Stimmen	11 111	97,8	11 202	98,6	11 599	98,4	11 633	98,7	8 594	96,8	-0,6	-0,1	1,8
SPD	4 107	37,0	3 516	31,4	4 065	35,0	3 719	32,0	3 254	37,9	2,0	-0,6	-6,5
CDU	5 632	50,7	5 311	47,4	6 038	52,1	5 687	48,9	3 622	42,1	-1,4	-1,5	5,3
FDP	806	7,3	958	8,6	257	2,2	622	5,3	469	5,5	5,1	3,3	3,1
GRÜNE	469	4,2	762	6,8	470	4,1	586	5,0	419	4,9	0,1	1,8	1,9
REP	-	-	312	2,8	642	5,5	524	4,5	387	4,5	-	-1,7	-1,7
PDS	-	-	77	0,7	-	-	78	0,7	-	-	-	0,0	-
Die Tierschutzpartei	-	-	132	1,2	-	-	59	0,5	68	0,8	-	0,7	0,4
PBC	-	-	23	0,2	-	-	24	0,2	20	0,2	-	0,0	0,0
ödp	-	-	11	0,1	59	0,5	24	0,2	14	0,2	-	-0,1	-0,1
NPD	-	-	25	0,2	-	-	22	0,2	26	0,3	-	0,0	-0,1
Schill	-	-	75	0,7	-	-	-	-	-	-	-	-	-
IWI	97	0,9	-	-	-	-	-	-	-	-	-	-	-
Sonstige	-	-	-	-	68	0,6	288	2,5	315	3,7	-	-	-

noch: 13. Ergebnisse der verbandsfreien Gemeinden und Verbandsgemeinden
(einschließlich Briefwahl)

	Bundestagswahl 2002				Vergleichszahlen						Differenz zur		
					Bundestagswahl 1998				Landtagswahl 2001		BW 98		LW 01
	Erststimmen		Zweitstimmen		Erststimmen		Zweitstimmen		Landesstimmen		Erst-	Zweit-	Landes-
	Anzahl	%	Anzahl	%	Anzahl	%	Anzahl	%	Anzahl	%	stimmen		
											% - Punkte		
Verbandsgemeinde Dannstadt-Schauernheim													
Wahlberechtigte	9 930		9 930		9 802		9 802		9 863				
Wähler	8 514	85,7	8 514	85,7	8 787	89,6	8 787	89,6	6 645	67,4	- 3,9	- 3,9	18,3
ungültige Stimmen	115	1,4	97	1,1	113	1,3	108	1,2	132	2,0	0,1	- 0,1	- 0,9
gültige Stimmen	8 399	98,6	8 417	98,9	8 674	98,7	8 679	98,8	6 513	98,0	- 0,1	0,1	0,9
SPD	3 256	38,8	2 819	33,5	3 372	38,9	3 052	35,2	2 632	40,4	- 0,1	- 1,7	- 6,9
CDU	4 047	48,2	3 804	45,2	4 329	49,9	3 737	43,1	2 556	39,2	- 1,7	2,1	6,0
FDP	623	7,4	853	10,1	207	2,4	700	8,1	476	7,3	5,0	2,0	2,8
GRÜNE	356	4,2	598	7,1	254	2,9	470	5,4	267	4,1	1,3	1,7	3,0
REP	-	-	75	0,9	258	3,0	247	2,8	194	3,0	-	- 1,9	- 2,1
PDS	61	0,7	62	0,7	-	-	80	0,9	-	-	-	- 0,2	-
Die Tierschutzpartei	-	-	63	0,7	-	-	46	0,5	56	0,9	-	0,2	- 0,2
PBC	-	-	33	0,4	-	-	31	0,4	43	0,7	-	0,0	- 0,3
ödp	-	-	33	0,4	132	1,5	77	0,9	91	1,4	-	- 0,5	- 1,0
NPD	56	0,7	30	0,4	-	-	11	0,1	21	0,3	-	0,3	0,1
Schill	-	-	47	0,6	-	-	-	-	-	-	-	-	-
Sonstige	-	-	-	-	122	1,4	228	2,6	177	2,7	-	-	-
Verbandsgemeinde Dudenhofen													
Wahlberechtigte	8 367		8 367		7 988		7 988		8 203				
Wähler	7 007	83,7	7 007	83,7	7 013	87,8	7 013	87,8	5 332	65,0	- 4,1	- 4,1	18,7
ungültige Stimmen	180	2,6	127	1,8	161	2,3	128	1,8	156	2,9	0,3	0,0	- 1,1
gültige Stimmen	6 827	97,4	6 880	98,2	6 852	97,7	6 885	98,2	5 176	97,1	- 0,3	0,0	1,1
SPD	2 445	35,8	2 038	29,6	2 452	35,8	2 166	31,5	1 942	37,5	0,0	- 1,9	- 7,9
CDU	3 492	51,1	3 231	47,0	3 375	49,3	3 147	45,7	2 130	41,2	1,8	1,3	5,8
FDP	496	7,3	619	9,0	200	2,9	478	6,9	337	6,5	4,4	2,1	2,5
GRÜNE	363	5,3	657	9,5	317	4,6	462	6,7	312	6,0	0,7	2,8	3,5
REP	-	-	115	1,7	389	5,7	340	4,9	190	3,7	-	- 3,2	- 2,0
PDS	-	-	50	0,7	-	-	50	0,7	-	-	-	0,0	-
Die Tierschutzpartei	-	-	70	1,0	-	-	44	0,6	50	1,0	-	0,4	0,0
PBC	-	-	19	0,3	-	-	12	0,2	7	0,1	-	0,1	0,2
ödp	-	-	11	0,2	66	1,0	28	0,4	17	0,3	-	- 0,2	- 0,1
NPD	-	-	19	0,3	-	-	9	0,1	16	0,3	-	0,2	0,0
Schill	-	-	51	0,7	-	-	-	-	-	-	-	-	-
IWI	31	0,5	-	-	-	-	-	-	-	-	-	-	-
Sonstige	-	-	-	-	53	0,8	149	2,2	175	3,4	-	-	-
Verbandsgemeinde Heßheim													
Wahlberechtigte	7 247		7 247		7 055		7 055		7 182				
Wähler	6 283	86,7	6 283	86,7	6 489	92,0	6 489	92,0	5 141	71,6	- 5,3	- 5,3	15,1
ungültige Stimmen	104	1,7	89	1,4	113	1,7	95	1,5	168	3,3	0,0	- 0,1	- 1,9
gültige Stimmen	6 179	98,3	6 194	98,6	6 376	98,3	6 394	98,5	4 973	96,7	0,0	0,1	1,9
SPD	2 845	46,0	2 590	41,8	2 923	45,8	2 828	44,2	2 293	46,1	0,2	- 2,4	- 4,3
CDU	2 612	42,3	2 352	38,0	2 647	41,5	2 358	36,9	1 711	34,4	0,8	1,1	3,6
FDP	357	5,8	532	8,6	195	3,1	398	6,2	298	6,0	2,7	2,4	2,6
GRÜNE	243	3,9	437	7,1	297	4,7	326	5,1	233	4,7	- 0,8	2,0	2,4
REP	-	-	60	1,0	264	4,1	207	3,2	145	2,9	-	- 2,2	- 1,9
PDS	49	0,8	46	0,7	-	-	47	0,7	-	-	-	0,0	-
Die Tierschutzpartei	-	-	47	0,8	-	-	34	0,5	55	1,1	-	0,3	- 0,3
PBC	-	-	19	0,3	-	-	16	0,3	15	0,3	-	0,0	0,0
ödp	-	-	5	0,1	-	-	1	0,0	4	0,1	-	0,1	0,0
NPD	73	1,2	49	0,8	-	-	6	0,1	28	0,6	-	0,7	0,2
Schill	-	-	57	0,9	-	-	-	-	-	-	-	-	-
Sonstige	-	-	-	-	50	0,8	173	2,7	191	3,8	-	-	-
Verbandsgemeinde Maxdorf													
Wahlberechtigte	9 684		9 684		9 422		9 422		9 519				
Wähler	8 197	84,6	8 197	84,6	8 298	88,1	8 298	88,1	6 441	67,7	- 3,5	- 3,5	16,9
ungültige Stimmen	142	1,7	108	1,3	135	1,6	98	1,2	175	2,7	0,1	0,1	- 1,4
gültige Stimmen	8 055	98,3	8 089	98,7	8 163	98,4	8 200	98,8	6 266	97,3	- 0,1	- 0,1	1,4
SPD	3 930	48,8	3 487	43,1	3 902	47,8	3 661	44,6	3 245	51,8	1,0	- 1,5	- 8,7
CDU	3 054	37,9	2 770	34,2	3 119	38,2	2 806	34,2	1 775	28,3	- 0,3	0,0	5,9
FDP	580	7,2	827	10,2	380	4,7	643	7,8	541	8,6	2,5	2,4	1,6
GRÜNE	354	4,4	662	8,2	368	4,5	449	5,5	304	4,9	- 0,1	2,7	3,3
REP	-	-	109	1,3	329	4,0	271	3,3	190	3,0	-	- 2,0	- 1,7
PDS	83	1,0	70	0,9	-	-	83	1,0	-	-	-	- 0,1	-
Die Tierschutzpartei	-	-	67	0,8	-	-	38	0,5	40	0,6	-	0,3	0,2
PBC	-	-	18	0,2	-	-	15	0,2	17	0,3	-	0,0	- 0,1
ödp	-	-	5	0,1	-	-	13	0,2	16	0,3	-	- 0,1	- 0,2
NPD	54	0,7	25	0,3	-	-	15	0,2	39	0,6	-	0,1	- 0,3
Schill	-	-	49	0,6	-	-	-	-	-	-	-	-	-
Sonstige	-	-	-	-	65	0,8	206	2,5	99	1,6	-	-	-

noch: 13. Ergebnisse der verbandsfreien Gemeinden und Verbandsgemeinden
(einschließlich Briefwahl)

	Bundestagswahl 2002				Vergleichszahlen						Differenz zur		
					Bundestagswahl 1998				Landtagswahl 2001		BW 98		LW 01
	Erststimmen		Zweitstimmen		Erststimmen		Zweitstimmen		Landesstimmen		Erst-	Zweit-	Landes-
	Anzahl	%	Anzahl	%	Anzahl	%	Anzahl	%	Anzahl	%	% - Punkte		
Verbandsgemeinde Waldsee													
Wahlberechtigte	6 691		6 691		6 494		6 494		6 620				
Wähler	5 827	87,1	5 827	87,1	5 882	90,6	5 882	90,6	4 674	70,6	-3,5	-3,5	16,5
ungültige Stimmen	120	2,1	75	1,3	122	2,1	82	1,4	135	2,9	0,0	-0,1	-1,6
gültige Stimmen	5 707	97,9	5 752	98,7	5 760	97,9	5 800	98,6	4 539	97,1	0,0	0,1	1,6
SPD	2 435	42,7	2 151	37,4	2 384	41,4	2 203	38,0	1 970	43,4	1,3	-0,6	-6,0
CDU	2 537	44,5	2 362	41,1	2 682	46,6	2 518	43,4	1 692	37,3	-2,1	-2,3	3,8
FDP	445	7,8	529	9,2	169	2,9	365	6,3	242	5,3	4,9	2,9	3,9
GRÜNE	266	4,7	433	7,5	236	4,1	290	5,0	245	5,4	0,6	2,5	2,1
REP	-	-	95	1,7	230	4,0	178	3,1	112	2,5	-	-1,4	-0,8
PDS	-	-	56	1,0	-	-	52	0,9	-	-	-	0,1	-
Die Tierschutzpartei	-	-	53	0,9	-	-	38	0,7	47	1,0	-	0,2	-0,1
PBC	-	-	5	0,1	-	-	12	0,2	7	0,2	-	-0,1	-0,1
ödp	-	-	9	0,2	19	0,3	10	0,2	8	0,2	-	0,0	0,0
NPD	-	-	12	0,2	-	-	5	0,1	11	0,2	-	0,1	0,0
Schill	-	-	47	0,8	-	-	-	-	-	-	-	-	-
IWI	24	0,4	-	-	-	-	-	-	-	-	-	-	-
Sonstige	-	-	-	-	40	0,7	129	2,2	205	4,5	-	-	-
Landkreis Mainz-Bingen													
Verbandsfreie Gemeinde Bingen am Rhein, Stadt													
Wahlberechtigte	18 748		18 748		18 874		18 874		18 708				
Wähler	15 027	80,2	15 027	80,2	15 831	83,9	15 831	83,9	11 239	60,1	-3,7	-3,7	20,1
ungültige Stimmen	256	1,7	217	1,4	326	2,1	273	1,7	204	1,8	-0,4	-0,3	-0,4
gültige Stimmen	14 771	98,3	14 810	98,6	15 505	97,9	15 558	98,3	11 035	98,2	0,4	0,3	0,4
SPD	5 638	38,2	5 460	36,9	6 465	41,7	6 056	38,9	4 599	41,7	-3,5	-2,0	-4,8
CDU	6 125	41,5	6 100	41,2	6 446	41,6	6 439	41,4	4 235	38,4	-0,1	-0,2	2,8
FDP	1 644	11,1	1 387	9,4	1 172	7,6	1 127	7,2	948	8,6	3,5	2,2	0,8
GRÜNE	911	6,2	1 251	8,4	709	4,6	1 098	7,1	644	5,8	1,6	1,3	2,6
REP	176	1,2	117	0,8	345	2,2	245	1,6	188	1,7	-1,0	-0,8	-0,9
PDS	167	1,1	182	1,2	173	1,1	192	1,2	-	-	0,0	0,0	-
Die Tierschutzpartei	-	-	127	0,9	-	-	52	0,3	92	0,8	-	0,6	0,1
PBC	-	-	16	0,1	-	-	24	0,2	18	0,2	-	-0,1	-0,1
BüSo	23	0,2	-	-	9	0,1	-	-	-	-	0,1	-	-
ödp	87	0,6	39	0,3	68	0,4	37	0,2	60	0,5	0,2	0,1	-0,2
NPD	-	-	61	0,4	-	-	20	0,1	86	0,8	-	0,3	-0,4
Schill	-	-	70	0,5	-	-	-	-	-	-	-	-	-
Sonstige	-	-	-	-	118	0,8	268	1,7	165	1,5	-	-	-
Verbandsfreie Gemeinde Budenheim													
Wahlberechtigte	6 073		6 073		6 026		6 026		6 016				
Wähler	5 082	83,7	5 082	83,7	5 255	87,2	5 255	87,2	3 860	64,2	-3,5	-3,5	19,5
ungültige Stimmen	63	1,2	49	1,0	66	1,3	47	0,9	57	1,5	-0,1	0,1	-0,5
gültige Stimmen	5 019	98,8	5 033	99,0	5 189	98,7	5 208	99,1	3 803	98,5	0,1	-0,1	0,5
SPD	2 015	40,1	1 910	37,9	2 295	44,2	2 143	41,1	1 678	44,1	-4,1	-3,2	-6,2
CDU	1 983	39,5	1 957	38,9	2 014	38,8	1 882	36,1	1 301	34,2	0,7	2,8	4,7
FDP	524	10,4	472	9,4	348	6,7	460	8,8	355	9,3	3,7	0,6	0,1
GRÜNE	348	6,9	501	10,0	241	4,6	395	7,6	273	7,2	2,3	2,4	2,8
REP	79	1,6	44	0,9	160	3,1	97	1,9	101	2,7	-1,5	-1,0	-1,8
PDS	41	0,8	56	1,1	65	1,3	67	1,3	-	-	-0,5	-0,2	-
Die Tierschutzpartei	-	-	25	0,5	-	-	27	0,5	39	1,0	-	0,0	-0,5
PBC	-	-	7	0,1	-	-	3	0,1	5	0,1	-	0,0	0,0
BüSo	5	0,1	-	-	3	0,1	-	-	-	-	0,0	-	-
ödp	24	0,5	10	0,2	19	0,4	8	0,2	9	0,2	0,1	0,0	0,0
NPD	-	-	10	0,2	-	-	2	0,0	18	0,5	-	0,2	-0,3
Schill	-	-	41	0,8	-	-	-	-	-	-	-	-	-
Sonstige	-	-	-	-	44	0,8	124	2,4	24	0,6	-	-	-
Verbandsfreie Gemeinde Ingelheim am Rhein, Stadt													
Wahlberechtigte	18 606		18 606		18 421		18 421		18 429				
Wähler	15 290	82,2	15 290	82,2	15 713	85,3	15 713	85,3	11 362	61,7	-3,1	-3,1	20,5
ungültige Stimmen	185	1,2	153	1,0	208	1,3	196	1,2	189	1,7	-0,1	-0,2	-0,7
gültige Stimmen	15 105	98,8	15 137	99,0	15 505	98,7	15 517	98,8	11 173	98,3	0,1	0,2	0,7
SPD	6 430	42,6	5 978	39,5	6 760	43,6	6 176	39,8	5 012	44,9	-1,0	-0,3	-5,4
CDU	5 272	34,9	5 200	34,4	5 654	36,5	5 383	34,7	3 497	31,3	-1,6	-0,3	3,1
FDP	1 809	12,0	1 607	10,6	1 354	8,7	1 503	9,7	1 153	10,3	3,3	0,9	0,3
GRÜNE	1 149	7,6	1 778	11,7	909	5,9	1 453	9,4	943	8,4	1,7	2,3	3,3
REP	180	1,2	142	0,9	426	2,7	353	2,3	215	1,9	-1,5	-1,4	-1,0
PDS	140	0,9	161	1,1	187	1,2	210	1,4	-	-	-0,3	-0,3	-
Die Tierschutzpartei	-	-	98	0,6	-	-	70	0,5	75	0,7	-	0,1	-0,1
PBC	-	-	43	0,3	-	-	24	0,2	20	0,2	-	0,1	0,1
BüSo	28	0,2	-	-	10	0,1	-	-	-	-	0,1	-	-
ödp	97	0,6	51	0,3	66	0,4	54	0,3	48	0,4	0,2	0,0	-0,1
NPD	-	-	28	0,2	-	-	16	0,1	42	0,4	-	0,1	-0,2
Schill	-	-	51	0,3	-	-	-	-	-	-	-	-	-
Sonstige	-	-	-	-	139	0,9	275	1,8	168	1,5	-	-	-

noch: 13. Ergebnisse der verbandsfreien Gemeinden und Verbandsgemeinden
(einschließlich Briefwahl)

	Bundestagswahl 2002				Vergleichszahlen						Differenz zur		
					Bundestagswahl 1998				Landtagswahl 2001		BW 98LW 01		
	Erststimmen		Zweitstimmen		Erststimmen		Zweitstimmen		Landesstimmen		Erst-	Zweit-	Landes-
	Anzahl	%	Anzahl	%	Anzahl	%	Anzahl	%	Anzahl	%	% - Punkte		
Verbandsgemeinde Rhein-Nahe													
Wahlberechtigte	12 045		12 045		11 967		11 967		11 990				
Wähler	10 208	84,7	10 208	84,7	10 412	87,0	10 412	87,0	8 126	67,8	- 2,3	- 2,3	16,9
ungültige Stimmen	183	1,8	151	1,5	170	1,6	125	1,2	153	1,9	0,2	0,3	- 0,4
gültige Stimmen	10 025	98,2	10 057	98,5	10 242	98,4	10 287	98,8	7 973	98,1	- 0,2	- 0,3	0,4
SPD	4 218	42,1	4 043	40,2	4 580	44,7	4 289	41,7	3 769	47,3	- 2,6	- 1,5	- 7,1
CDU	3 801	37,9	3 814	37,9	3 996	39,0	3 938	38,3	2 613	32,8	- 1,1	- 0,4	5,1
FDP	1 198	12,0	1 049	10,4	836	8,2	834	8,1	651	8,2	3,8	2,3	2,2
GRÜNE	566	5,6	804	8,0	435	4,2	707	6,9	444	5,6	1,4	1,1	2,4
REP	99	1,0	77	0,8	204	2,0	157	1,5	113	1,4	- 1,0	- 0,7	- 0,6
PDS	79	0,8	92	0,9	87	0,8	98	1,0	-	-	0,0	- 0,1	-
Die Tierschutzpartei	-	-	80	0,8	-	-	53	0,5	85	1,1	-	0,3	- 0,3
PBC	-	-	16	0,2	-	-	10	0,1	8	0,1	-	0,1	0,1
BüSo	26	0,3	-	-	9	0,1	-	-	-	-	0,2	-	-
ödp	38	0,4	18	0,2	23	0,2	9	0,1	15	0,2	0,2	0,1	0,0
NPD	-	-	17	0,2	-	-	19	0,2	45	0,6	-	0,0	- 0,4
Schill	-	-	47	0,5	-	-	-	-	-	-	-	-	-
Sonstige	-	-	-	-	72	0,7	173	1,7	230	2,9	-	-	-
Verbandsgemeinde Bodenheim													
Wahlberechtigte	13 510		13 510		13 078		13 078		13 224				
Wähler	11 861	87,8	11 861	87,8	11 688	89,4	11 688	89,4	9 176	69,4	- 1,6	- 1,6	18,4
ungültige Stimmen	195	1,6	98	0,8	185	1,6	124	1,1	148	1,6	0,0	- 0,3	- 0,8
gültige Stimmen	11 666	98,4	11 763	99,2	11 503	98,4	11 564	98,9	9 028	98,4	0,0	0,3	0,8
SPD	4 793	41,1	4 277	36,4	4 868	42,3	4 448	38,5	3 898	43,2	- 1,2	- 2,1	- 6,8
CDU	5 136	44,0	4 609	39,2	5 093	44,3	4 504	38,9	3 157	35,0	- 0,3	0,3	4,2
FDP	981	8,4	1 242	10,6	533	4,6	1 048	9,1	695	7,7	3,8	1,5	2,9
GRÜNE	756	6,5	1 243	10,6	727	6,3	923	8,0	610	6,8	0,2	2,6	3,8
REP	-	-	90	0,8	232	2,0	201	1,7	173	1,9	-	- 0,9	- 1,1
PDS	-	-	94	0,8	-	-	117	1,0	-	-	-	- 0,2	-
Die Tierschutzpartei	-	-	82	0,7	-	-	46	0,4	71	0,8	-	0,3	- 0,1
PBC	-	-	8	0,1	50	0,4	22	0,2	14	0,2	-	- 0,1	- 0,1
ödp	-	-	24	0,2	-	-	25	0,2	34	0,4	-	0,0	- 0,2
NPD	-	-	22	0,2	-	-	9	0,1	21	0,2	-	0,1	0,0
Schill	-	-	72	0,6	-	-	-	-	-	-	-	-	-
Sonstige	-	-	-	-	-	-	221	1,9	355	3,9	-	-	-
Verbandsgemeinde Gau-Algesheim													
Wahlberechtigte	12 109		12 109		11 818		11 818		12 008				
Wähler	10 334	85,3	10 334	85,3	10 211	86,4	10 211	86,4	8 056	67,1	- 1,1	- 1,1	18,2
ungültige Stimmen	141	1,4	103	1,0	187	1,8	134	1,3	140	1,7	- 0,4	- 0,3	- 0,7
gültige Stimmen	10 193	98,6	10 231	99,0	10 024	98,2	10 077	98,7	7 916	98,3	0,4	0,3	0,7
SPD	4 013	39,4	3 877	37,9	4 229	42,2	4 006	39,8	3 452	43,6	- 2,8	- 1,9	- 5,7
CDU	3 929	38,5	4 051	39,6	3 947	39,4	3 940	39,1	2 804	35,4	- 0,9	0,5	4,2
FDP	1 313	12,9	1 030	10,1	936	9,3	886	8,8	719	9,1	3,6	1,3	1,0
GRÜNE	659	6,5	921	9,0	462	4,6	719	7,1	459	5,8	1,9	1,9	3,2
REP	109	1,1	79	0,8	236	2,4	176	1,7	145	1,8	- 1,3	- 0,9	- 1,0
PDS	94	0,9	102	1,0	99	1,0	116	1,2	-	-	- 0,1	- 0,2	-
Die Tierschutzpartei	-	-	64	0,6	-	-	42	0,4	61	0,8	-	0,2	- 0,2
PBC	-	-	20	0,2	-	-	10	0,1	13	0,2	-	0,1	0,0
BüSo	18	0,2	-	-	3	0,0	-	-	-	-	0,2	-	-
ödp	58	0,6	29	0,3	25	0,2	9	0,1	19	0,2	0,4	0,2	0,1
NPD	-	-	22	0,2	-	-	9	0,1	34	0,4	-	0,1	- 0,2
Schill	-	-	36	0,4	-	-	-	-	-	-	-	-	-
Sonstige	-	-	-	-	87	0,9	164	1,6	210	2,7	-	-	-
Verbandsgemeinde Guntersblum													
Wahlberechtigte	7 371		7 371		7 194		7 194		7 321				
Wähler	6 175	83,8	6 175	83,8	6 258	87,0	6 258	87,0	4 991	68,2	- 3,2	- 3,2	15,6
ungültige Stimmen	157	2,5	100	1,6	115	1,8	87	1,4	100	2,0	0,7	0,2	- 0,4
gültige Stimmen	6 018	97,5	6 075	98,4	6 143	98,2	6 171	98,6	4 891	98,0	- 0,7	- 0,2	0,4
SPD	2 885	47,9	2 569	42,3	3 028	49,3	2 746	44,5	2 363	48,3	- 1,4	- 2,2	- 6,0
CDU	2 144	35,6	2 111	34,7	2 279	37,1	2 023	32,8	1 390	28,4	- 1,5	1,9	6,3
FDP	487	8,1	656	10,8	300	4,9	565	9,2	462	9,4	3,2	1,6	1,4
GRÜNE	502	8,3	481	7,9	318	5,2	386	6,3	275	5,6	3,1	1,6	2,3
REP	-	-	46	0,8	177	2,9	141	2,3	119	2,4	-	- 1,5	- 1,6
PDS	-	-	58	1,0	-	-	86	1,4	-	-	-	- 0,4	-
Die Tierschutzpartei	-	-	55	0,9	-	-	35	0,6	39	0,8	-	0,3	0,1
PBC	-	-	18	0,3	41	0,7	20	0,3	22	0,4	-	0,0	- 0,1
ödp	-	-	5	0,1	-	-	12	0,2	14	0,3	-	- 0,1	- 0,2
NPD	-	-	35	0,6	-	-	20	0,3	27	0,6	-	0,3	0,0
Schill	-	-	41	0,7	-	-	-	-	-	-	-	-	-
Sonstige	-	-	-	-	-	-	137	2,2	180	3,7	-	-	-

noch: 13. Ergebnisse der verbandsfreien Gemeinden und Verbandsgemeinden
(einschließlich Briefwahl)

	Bundestagswahl 2002				Vergleichszahlen						Differenz zur		
					Bundestagswahl 1998				Landtagswahl 2001		BW 98		
	Erststimmen		Zweitstimmen		Erststimmen		Zweitstimmen		Landesstimmen		Erst-	Zweit-	Landes-
	Anzahl	%	Anzahl	%	Anzahl	%	Anzahl	%	Anzahl	%	stimmen		
% - Punkte													
Verbandsgemeinde Heidesheim am Rhein													
Wahlberechtigte	7 033		7 033		6 636		6 636		6 650				
Wähler	5 827	82,9	5 827	82,9	5 730	86,3	5 730	86,3	4 166	62,6	- 3,4	- 3,4	20,3
ungültige Stimmen	76	1,3	69	1,2	98	1,7	73	1,3	60	1,4	- 0,4	- 0,1	- 0,2
gültige Stimmen	5 751	98,7	5 758	98,8	5 632	98,3	5 657	98,7	4 106	98,6	0,4	0,1	0,2
SPD	2 492	43,3	2 165	37,6	2 421	43,0	2 280	40,3	1 800	43,8	0,3	- 2,7	- 6,2
CDU	2 104	36,6	2 139	37,1	2 100	37,3	2 058	36,4	1 410	34,3	- 0,7	0,7	2,8
FDP	576	10,0	567	9,8	478	8,5	485	8,6	328	8,0	1,5	1,2	1,8
GRÜNE	415	7,2	679	11,8	323	5,7	506	8,9	331	8,1	1,5	2,9	3,7
REP	73	1,3	44	0,8	141	2,5	96	1,7	72	1,8	- 1,2	- 0,9	- 1,0
PDS	49	0,9	59	1,0	84	1,5	72	1,3	-	-	- 0,6	- 0,3	-
Die Tierschutzpartei	-	-	29	0,5	-	-	21	0,4	35	0,9	-	0,1	- 0,4
PBC	-	-	8	0,1	-	-	7	0,1	7	0,2	-	0,0	- 0,1
BüSo	8	0,1	-	-	7	0,1	-	-	-	-	0,0	-	-
ödp	34	0,6	27	0,5	25	0,4	19	0,3	17	0,4	0,2	0,2	0,1
NPD	-	-	13	0,2	-	-	11	0,2	16	0,4	-	0,0	- 0,2
Schill	-	-	28	0,5	-	-	-	-	-	-	-	-	-
Sonstige	-	-	-	-	53	0,9	102	1,8	90	2,2	-	-	-
Verbandsgemeinde Nieder-Olm													
Wahlberechtigte	21 914		21 914		20 769		20 769		21 218				
Wähler	18 913	86,3	18 913	86,3	18 358	88,4	18 358	88,4	14 698	69,3	- 2,1	- 2,1	17,0
ungültige Stimmen	237	1,3	185	1,0	267	1,5	203	1,1	221	1,5	- 0,2	- 0,1	- 0,5
gültige Stimmen	18 676	98,7	18 728	99,0	18 091	98,5	18 155	98,9	14 477	98,5	0,2	0,1	0,5
SPD	7 388	39,6	6 928	37,0	7 656	42,3	6 961	38,3	6 514	45,0	- 2,7	- 1,3	- 8,0
CDU	7 463	40,0	6 991	37,3	7 196	39,8	6 834	37,6	4 487	31,0	0,2	- 0,3	6,3
FDP	2 128	11,4	2 129	11,4	1 514	8,4	1 819	10,0	1 400	9,7	3,0	1,4	1,7
GRÜNE	1 254	6,7	2 069	11,0	924	5,1	1 568	8,6	1 057	7,3	1,6	2,4	3,7
REP	171	0,9	120	0,6	409	2,3	277	1,5	275	1,9	- 1,4	- 0,9	- 1,3
PDS	155	0,8	180	1,0	174	1,0	212	1,2	-	-	- 0,2	- 0,2	-
Die Tierschutzpartei	-	-	124	0,7	-	-	74	0,4	115	0,8	-	0,3	- 0,1
PBC	-	-	24	0,1	-	-	51	0,3	29	0,2	-	- 0,2	- 0,1
BüSo	22	0,1	-	-	9	0,0	-	-	-	-	0,1	-	-
ödp	95	0,5	49	0,3	55	0,3	37	0,2	61	0,4	0,2	0,1	- 0,1
NPD	-	-	33	0,2	-	-	23	0,1	54	0,4	-	0,1	- 0,2
Schill	-	-	81	0,4	-	-	-	-	-	-	-	-	-
Sonstige	-	-	-	-	154	0,9	299	1,6	485	3,4	-	-	-
Verbandsgemeinde Nierstein-Oppenheim													
Wahlberechtigte	21 591		21 591		20 538		20 538		21 164				
Wähler	18 084	83,8	18 084	83,8	17 658	86,0	17 658	86,0	14 022	66,3	- 2,2	- 2,2	17,5
ungültige Stimmen	354	2,0	198	1,1	295	1,7	207	1,2	242	1,7	0,3	- 0,1	- 0,6
gültige Stimmen	17 730	98,0	17 886	98,9	17 363	98,3	17 451	98,8	13 780	98,3	- 0,3	0,1	0,6
SPD	8 656	48,8	7 307	40,9	8 561	49,3	7 707	44,2	6 479	47,0	- 0,5	- 3,3	- 6,1
CDU	6 303	35,5	5 910	33,0	6 357	36,6	5 548	31,8	3 738	27,1	- 1,1	1,2	5,9
FDP	1 516	8,6	1 904	10,6	856	4,9	1 620	9,3	1 209	8,8	3,7	1,3	1,8
GRÜNE	1 255	7,1	1 886	10,5	1 005	5,8	1 388	8,0	965	7,0	1,3	2,5	3,5
REP	-	-	223	1,2	509	2,9	389	2,2	409	3,0	-	- 1,0	- 1,8
PDS	-	-	250	1,4	-	-	259	1,5	-	-	-	- 0,1	-
Die Tierschutzpartei	-	-	165	0,9	-	-	106	0,6	158	1,1	-	0,3	- 0,2
PBC	-	-	42	0,2	75	0,4	53	0,3	48	0,3	-	- 0,1	- 0,1
ödp	-	-	24	0,1	-	-	20	0,1	36	0,3	-	0,0	- 0,2
NPD	-	-	64	0,4	-	-	28	0,2	60	0,4	-	0,2	0,0
Schill	-	-	111	0,6	-	-	-	-	-	-	-	-	-
Sonstige	-	-	-	-	-	-	333	1,9	678	4,9	-	-	-
Verbandsgemeinde Sprendlingen-Gensingen													
Wahlberechtigte	9 612		9 612		8 880		8 880		9 348				
Wähler	7 832	81,5	7 832	81,5	7 507	84,5	7 507	84,5	5 855	62,6	- 3,0	- 3,0	18,9
ungültige Stimmen	134	1,7	90	1,1	137	1,8	90	1,2	105	1,8	- 0,1	- 0,1	- 0,7
gültige Stimmen	7 698	98,3	7 742	98,9	7 370	98,2	7 417	98,8	5 750	98,2	0,1	0,1	0,7
SPD	3 476	45,2	3 371	43,5	3 576	48,5	3 415	46,0	2 820	49,0	- 3,3	- 2,5	- 5,5
CDU	2 532	32,9	2 605	33,6	2 393	32,5	2 330	31,4	1 579	27,5	0,4	2,2	6,1
FDP	1 082	14,1	890	11,5	756	10,3	725	9,8	644	11,2	3,8	1,7	0,3
GRÜNE	413	5,4	583	7,5	297	4,0	514	6,9	325	5,7	1,4	0,6	1,8
REP	93	1,2	68	0,9	198	2,7	148	2,0	130	2,3	- 1,5	- 1,1	- 1,4
PDS	60	0,8	66	0,9	75	1,0	86	1,2	-	-	- 0,2	- 0,3	-
Die Tierschutzpartei	-	-	78	1,0	-	-	32	0,4	42	0,7	-	0,6	0,3
PBC	-	-	14	0,2	-	-	14	0,2	11	0,2	-	0,0	0,0
BüSo	16	0,2	-	-	4	0,1	-	-	-	-	0,1	-	-
ödp	26	0,3	11	0,1	11	0,1	10	0,1	14	0,2	0,2	0,0	- 0,1
NPD	-	-	17	0,2	-	-	18	0,2	36	0,6	-	0,0	- 0,4
Schill	-	-	39	0,5	-	-	-	-	-	-	-	-	-
Sonstige	-	-	-	-	60	0,8	125	1,7	149	2,6	-	-	-

noch: 13. Ergebnisse der verbandsfreien Gemeinden und Verbandsgemeinden
(einschließlich Briefwahl)

	Bundestagswahl 2002				Vergleichszahlen						Differenz zur		
					Bundestagswahl 1998				Landtagswahl 2001		BW 98		LW 01
	Erststimmen		Zweitstimmen		Erststimmen		Zweitstimmen		Landesstimmen		Erst-	Zweit-	Landes-
	Anzahl	%	Anzahl	%	Anzahl	%	Anzahl	%	Anzahl	%	% - Punkte		
Landkreis Südwestpfalz													
Verbandsgemeinde Dahner Felsenland													
Wahlberechtigte	12 664		12 664		12 643		12 643		12 658				
Wähler	10 645	84,1	10 645	84,1	11 056	87,4	11 056	87,4	8 504	67,2	- 3,3	- 3,3	16,9
ungültige Stimmen	365	3,4	286	2,7	421	3,8	316	2,9	403	4,7	- 0,4	- 0,2	- 2,0
gültige Stimmen	10 280	96,6	10 359	97,3	10 635	96,2	10 740	97,1	8 101	95,3	0,4	0,2	2,0
SPD	3 278	31,9	2 761	26,7	3 617	34,0	3 518	32,8	3 158	39,0	- 2,1	- 6,1	- 12,3
CDU	5 691	55,4	5 343	51,6	5 342	50,2	5 209	48,5	3 568	44,0	5,2	3,1	7,6
FDP	754	7,3	1 024	9,9	495	4,7	738	6,9	490	6,0	2,6	3,0	3,9
GRÜNE	384	3,7	676	6,5	646	6,1	486	4,5	277	3,4	- 2,4	2,0	3,1
REP	-	-	203	2,0	394	3,7	314	2,9	239	3,0	-	- 0,9	- 1,0
PDS	173	1,7	74	0,7	-	-	71	0,7	-	-	-	0,0	-
Die Tierschutzpartei	-	-	108	1,0	-	-	54	0,5	68	0,8	-	0,5	0,2
PBC	-	-	33	0,3	-	-	23	0,2	23	0,3	-	0,1	0,0
ödp	-	-	16	0,2	66	0,6	26	0,2	14	0,2	-	0,0	0,0
NPD	-	-	51	0,5	-	-	20	0,2	36	0,4	-	0,3	0,1
Schill	-	-	70	0,7	-	-	-	-	-	-	-	-	-
Sonstige	-	-	-	-	75	0,7	281	2,6	228	2,8	-	-	-
Verbandsgemeinde Hauenstein													
Wahlberechtigte	7 463		7 463		7 428		7 428		7 408				
Wähler	6 156	82,5	6 156	82,5	6 487	87,3	6 487	87,3	5 079	68,6	- 4,8	- 4,8	13,9
ungültige Stimmen	190	3,1	137	2,2	286	4,4	188	2,9	247	4,9	- 1,3	- 0,7	- 2,7
gültige Stimmen	5 966	96,9	6 019	97,8	6 201	95,6	6 299	97,1	4 832	95,1	1,3	0,7	2,7
SPD	2 183	36,6	1 908	31,7	2 413	38,9	2 347	37,3	2 091	43,3	- 2,3	- 5,6	- 11,6
CDU	2 922	49,0	2 814	46,8	2 819	45,5	2 757	43,8	1 905	39,4	3,5	3,0	7,4
FDP	436	7,3	532	8,8	240	3,9	359	5,7	274	5,7	3,4	3,1	3,1
GRÜNE	322	5,4	451	7,5	458	7,4	425	6,7	262	5,4	- 2,0	0,8	2,1
REP	-	-	85	1,4	191	3,1	142	2,3	94	1,9	-	- 0,9	- 0,5
PDS	103	1,7	57	0,9	-	-	28	0,4	-	-	-	0,5	-
Die Tierschutzpartei	-	-	64	1,1	-	-	41	0,7	53	1,1	-	0,4	0,0
PBC	-	-	32	0,5	-	-	21	0,3	22	0,5	-	0,2	0,0
ödp	-	-	7	0,1	30	0,5	6	0,1	11	0,2	-	0,0	- 0,1
NPD	-	-	37	0,6	-	-	8	0,1	41	0,8	-	0,5	- 0,2
Schill	-	-	32	0,5	-	-	-	-	-	-	-	-	-
Sonstige	-	-	-	-	50	0,8	165	2,6	79	1,6	-	-	-
Verbandsgemeinde Pirmasens-Land													
Wahlberechtigte	10 649		10 649		10 677		10 677		10 600				
Wähler	8 805	82,7	8 805	82,7	9 307	87,2	9 307	87,2	6 685	63,1	- 4,5	- 4,5	19,6
ungültige Stimmen	287	3,3	200	2,3	267	2,9	186	2,0	282	4,2	0,4	0,3	- 1,9
gültige Stimmen	8 518	96,7	8 605	97,7	9 040	97,1	9 121	98,0	6 403	95,8	- 0,4	- 0,3	1,9
SPD	3 790	44,5	3 485	40,5	4 380	48,5	4 209	46,1	3 147	49,1	- 4,0	- 5,6	- 8,6
CDU	3 692	43,3	3 518	40,9	3 456	38,2	3 283	36,0	2 154	33,6	5,1	4,9	7,3
FDP	604	7,1	725	8,4	280	3,1	450	4,9	328	5,1	4,0	3,5	3,3
GRÜNE	258	3,0	379	4,4	343	3,8	319	3,5	162	2,5	- 0,8	0,9	1,9
REP	-	-	189	2,2	423	4,7	346	3,8	252	3,9	-	- 1,6	- 1,7
PDS	174	2,0	70	0,8	-	-	81	0,9	-	-	-	- 0,1	-
Die Tierschutzpartei	-	-	94	1,1	-	-	60	0,7	67	1,0	-	0,4	0,1
PBC	-	-	22	0,3	-	-	20	0,2	18	0,3	-	0,1	0,0
ödp	-	-	20	0,2	61	0,7	34	0,4	21	0,3	-	- 0,2	- 0,1
NPD	-	-	47	0,5	-	-	27	0,3	21	0,3	-	0,2	0,2
Schill	-	-	56	0,7	-	-	-	-	-	-	-	-	-
Sonstige	-	-	-	-	97	1,1	292	3,2	233	3,6	-	-	-
Verbandsgemeinde Rodalben													
Wahlberechtigte	12 416		12 416		12 481		12 481		12 461				
Wähler	10 391	83,7	10 391	83,7	11 050	88,5	11 050	88,5	8 755	70,3	- 4,8	- 4,8	13,4
ungültige Stimmen	341	3,3	245	2,4	368	3,3	294	2,7	447	5,1	0,0	- 0,3	- 2,7
gültige Stimmen	10 050	96,7	10 146	97,6	10 682	96,7	10 756	97,3	8 308	94,9	0,0	0,3	2,7
SPD	3 196	31,8	2 870	28,3	3 721	34,8	3 568	33,2	2 836	34,1	- 3,0	- 4,9	- 5,8
CDU	5 619	55,9	5 394	53,2	5 450	51,0	5 237	48,7	4 053	48,8	4,9	4,5	4,4
FDP	646	6,4	803	7,9	337	3,2	575	5,3	360	4,3	3,2	2,6	3,6
GRÜNE	400	4,0	515	5,1	467	4,4	444	4,1	264	3,2	- 0,4	1,0	1,9
REP	-	-	208	2,1	435	4,1	348	3,2	337	4,1	-	- 1,1	- 2,0
PDS	189	1,9	95	0,9	-	-	81	0,8	-	-	-	0,1	-
Die Tierschutzpartei	-	-	106	1,0	-	-	63	0,6	79	1,0	-	0,4	0,0
PBC	-	-	23	0,2	-	-	18	0,2	18	0,2	-	0,0	0,0
ödp	-	-	22	0,2	79	0,7	39	0,4	41	0,5	-	- 0,2	- 0,3
NPD	-	-	42	0,4	-	-	24	0,2	33	0,4	-	0,2	0,0
Schill	-	-	68	0,7	-	-	-	-	-	-	-	-	-
Sonstige	-	-	-	-	193	1,8	359	3,3	287	3,5	-	-	-

noch: 13. Ergebnisse der verbandsfreien Gemeinden und Verbandsgemeinden
(einschließlich Briefwahl)

	Bundestagswahl 2002				Vergleichszahlen						Differenz zur			
					Bundestagswahl 1998				Landtagswahl 2001		BW 98		LW 01	
	Erststimmen		Zweitstimmen		Erststimmen		Zweitstimmen		Landesstimmen		Erst-	Zweit-	Landes-	
	Anzahl	%	Anzahl	%	Anzahl	%	Anzahl	%	Anzahl	%	% - Punkte			
Verbandsgemeinde Thaleischweiler-Fröschen														
Wahlberechtigte	9 144		9 144		9 188		9 188		9 105					
Wähler	7 449	81,5	7 449	81,5	7 935	86,4	7 935	86,4	5 958	65,4	- 4,9	- 4,9	16,1	
ungültige Stimmen	287	3,9	182	2,4	237	3,0	192	2,4	289	4,9	0,9	0,0	- 2,5	
gültige Stimmen	7 162	96,1	7 267	97,6	7 698	97,0	7 743	97,6	5 669	95,1	- 0,9	0,0	2,5	
SPD	3 345	46,7	3 052	42,0	3 918	50,9	3 710	47,9	2 914	51,4	- 4,2	- 5,9	- 9,4	
CDU	2 778	38,8	2 663	36,6	2 756	35,8	2 631	34,0	1 770	31,2	3,0	2,6	5,4	
FDP	626	8,7	686	9,4	300	3,9	452	5,8	321	5,7	4,8	3,6	3,7	
GRÜNE	250	3,5	357	4,9	287	3,7	287	3,7	153	2,7	- 0,2	1,2	2,2	
REP	-	-	172	2,4	316	4,1	237	3,1	243	4,3	-	- 0,7	- 1,9	
PDS	163	2,3	78	1,1	-	-	75	1,0	-	-	-	0,1	-	
Die Tierschutzpartei	-	-	107	1,5	-	-	58	0,7	76	1,3	-	0,8	0,2	
PBC	-	-	25	0,3	-	-	18	0,2	20	0,4	-	0,1	- 0,1	
ödp	-	-	14	0,2	55	0,7	24	0,3	13	0,2	-	- 0,1	0,0	
NPD	-	-	41	0,6	-	-	22	0,3	31	0,5	-	0,3	0,1	
Schill	-	-	72	1,0	-	-	-	-	-	-	-	-	-	
Sonstige	-	-	-	-	66	0,9	229	3,0	128	2,3	-	-	-	
Verbandsgemeinde Waldfischbach-Burgalben														
Wahlberechtigte	10 528		10 528		10 530		10 530		10 541					
Wähler	8 629	82,0	8 629	82,0	9 094	86,4	9 094	86,4	6 785	64,4	- 4,4	- 4,4	17,6	
ungültige Stimmen	255	3,0	166	1,9	245	2,7	195	2,1	227	3,3	0,3	- 0,2	- 1,4	
gültige Stimmen	8 374	97,0	8 463	98,1	8 849	97,3	8 899	97,9	6 558	96,7	- 0,3	0,2	1,4	
SPD	3 555	42,5	3 140	37,1	4 074	46,0	3 865	43,4	2 926	44,6	- 3,5	- 6,3	- 7,5	
CDU	3 759	44,9	3 512	41,5	3 637	41,1	3 386	38,0	2 478	37,8	3,8	3,5	3,7	
FDP	591	7,1	756	8,9	284	3,2	509	5,7	345	5,3	3,9	3,2	3,6	
GRÜNE	319	3,8	570	6,7	374	4,2	409	4,6	251	3,8	- 0,4	2,1	2,9	
REP	-	-	164	1,9	344	3,9	274	3,1	215	3,3	-	- 1,2	- 1,4	
PDS	150	1,8	90	1,1	-	-	96	1,1	-	-	-	0,0	-	
Die Tierschutzpartei	-	-	77	0,9	-	-	55	0,6	70	1,1	-	0,3	- 0,2	
PBC	-	-	45	0,5	-	-	38	0,4	34	0,5	-	0,1	0,0	
ödp	-	-	13	0,2	37	0,4	14	0,2	20	0,3	-	0,0	- 0,1	
NPD	-	-	37	0,4	-	-	15	0,2	34	0,5	-	0,2	- 0,1	
Schill	-	-	59	0,7	-	-	-	-	-	-	-	-	-	
Sonstige	-	-	-	-	99	1,1	238	2,7	185	2,8	-	-	-	
Verbandsgemeinde Wallhalben														
Wahlberechtigte	6 126		6 126		6 155		6 155		6 105					
Wähler	4 988	81,4	4 988	81,4	5 282	85,8	5 282	85,8	4 057	66,5	- 4,4	- 4,4	14,9	
ungültige Stimmen	163	3,3	103	2,1	169	3,2	143	2,7	214	5,3	0,1	- 0,6	- 3,2	
gültige Stimmen	4 825	96,7	4 885	97,9	5 113	96,8	5 139	97,3	3 843	94,7	- 0,1	0,6	3,2	
SPD	1 858	38,5	1 627	33,3	2 215	43,3	2 078	40,4	1 338	34,8	- 4,8	- 7,1	- 1,5	
CDU	2 443	50,6	2 334	47,8	2 314	45,3	2 167	42,2	1 553	40,4	5,3	5,6	7,4	
FDP	343	7,1	424	8,7	170	3,3	312	6,1	276	7,2	3,8	2,6	1,5	
GRÜNE	113	2,3	192	3,9	120	2,3	144	2,8	62	1,6	0,0	1,1	2,3	
REP	-	-	103	2,1	235	4,6	223	4,3	156	4,1	-	- 2,2	- 2,0	
PDS	68	1,4	42	0,9	-	-	34	0,7	-	-	-	0,2	-	
Die Tierschutzpartei	-	-	58	1,2	-	-	33	0,6	34	0,9	-	0,6	0,3	
PBC	-	-	18	0,4	-	-	5	0,1	8	0,2	-	0,3	0,2	
ödp	-	-	8	0,2	26	0,5	6	0,1	8	0,2	-	0,1	0,0	
NPD	-	-	35	0,7	-	-	28	0,5	31	0,8	-	0,2	- 0,1	
Schill	-	-	44	0,9	-	-	-	-	-	-	-	-	-	
Sonstige	-	-	-	-	33	0,6	109	2,1	377	9,8	-	-	-	
Verbandsgemeinde Zweibrücken-Land														
Wahlberechtigte	13 652		13 652		13 608		13 608		13 605					
Wähler	11 113	81,4	11 113	81,4	11 686	85,9	11 686	85,9	8 920	65,6	- 4,5	- 4,5	15,8	
ungültige Stimmen	303	2,7	208	1,9	286	2,4	215	1,8	358	4,0	0,3	0,1	- 2,1	
gültige Stimmen	10 810	97,3	10 905	98,1	11 400	97,6	11 471	98,2	8 562	96,0	- 0,3	- 0,1	2,1	
SPD	4 967	45,9	4 522	41,5	5 689	49,9	5 454	47,5	3 906	45,6	- 4,0	- 6,0	- 4,1	
CDU	4 189	38,8	3 954	36,3	3 967	34,8	3 742	32,6	2 600	30,4	4,0	3,7	5,9	
FDP	1 054	9,8	1 134	10,4	662	5,8	790	6,9	991	11,6	4,0	3,5	- 1,2	
GRÜNE	405	3,7	595	5,5	359	3,1	440	3,8	270	3,2	0,6	1,7	2,3	
REP	-	-	202	1,9	509	4,5	376	3,3	279	3,3	-	- 1,4	- 1,4	
PDS	195	1,8	102	0,9	-	-	108	0,9	-	-	-	0,0	-	
Die Tierschutzpartei	-	-	109	1,0	-	-	67	0,6	83	1,0	-	0,4	0,0	
PBC	-	-	70	0,6	-	-	26	0,2	20	0,2	-	0,4	0,4	
ödp	-	-	25	0,2	127	1,1	58	0,5	44	0,5	-	- 0,3	- 0,3	
NPD	-	-	86	0,8	-	-	73	0,6	99	1,2	-	0,2	- 0,4	
Schill	-	-	106	1,0	-	-	-	-	-	-	-	-	-	
Sonstige	-	-	-	-	87	0,8	337	2,9	270	3,2	-	-	-	

14. Ergebnisse nach Gemeindegrößenklassen

(bei den Bundestagswahlen Zweitstimmen ohne Briefwähler, bei der Landtagswahl Landesstimmen mit Briefwählern)

Gemeinden mit ... bis unter ... Wahlberechtigten (Gemeindegruppen nach Wahlberech- tigten der BW 02)	Wahl	Wahl- berech- tigte	Wähler ¹⁾	Wahl- betei- ligung	Gültige Stimmen	Von den gültigen Stimmen entfielen auf									
						SPD		CDU		FDP		GRÜNE		Sonstige	
						Anzahl	%	Anzahl	%	Anzahl	%	Anzahl	%	Anzahl	%
unter 250	BW02	91 849	68 694	81,5	67 307	28 681	42,6	24 420	36,3	7 156	10,6	4 297	6,4	2 753	4,1
	BW98	93 752	73 041	84,4	71 522	29 004	40,6	28 874	40,4	5 679	7,9	3 783	5,3	4 182	5,8
	LW01	92 321	63 192	68,4	61 199	26 328	43,0	22 308	36,5	5 876	9,6	2 821	4,6	3 866	6,3
250 - 500	BW02	224 721	163 159	80,4	159 976	64 989	40,6	63 156	39,5	15 108	9,4	10 374	6,5	6 349	4,0
	BW98	227 484	174 352	84,4	171 153	73 943	43,2	66 363	38,8	11 979	7,0	8 871	5,2	9 997	5,8
	LW01	223 594	147 364	65,9	143 048	65 325	45,7	50 284	35,2	11 759	8,2	6 276	4,4	9 404	6,6
500 - 1 000	BW02	362 472	257 333	80,3	252 545	103 784	41,1	98 133	38,9	23 812	9,4	16 630	6,6	10 186	4,0
	BW98	350 008	263 373	84,3	258 793	111 520	43,1	100 827	39,0	17 788	6,9	13 334	5,2	15 324	5,9
	LW01	361 790	236 123	65,3	229 152	103 407	45,1	81 017	35,4	17 986	7,8	9 896	4,3	16 846	7,4
1 000 - 2 000	BW02	399 081	275 912	80,3	271 130	110 485	40,7	105 886	39,1	24 750	9,1	18 989	7,0	11 020	4,1
	BW98	406 269	298 319	84,3	293 323	125 100	42,6	115 114	39,2	20 088	6,8	15 474	5,3	17 547	6,0
	LW01	398 255	261 468	65,7	253 994	114 652	45,1	89 552	35,3	19 247	7,6	11 014	4,3	19 529	7,7
2 000 - 5 000	BW02	504 373	328 383	77,9	322 897	130 465	40,4	125 049	38,7	30 111	9,3	24 347	7,5	12 925	4,0
	BW98	495 179	346 612	82,8	340 994	142 992	41,9	133 816	39,2	23 973	7,0	19 587	5,7	20 626	6,0
	LW01	515 467	324 206	62,9	316 085	140 958	44,6	113 439	35,9	24 392	7,7	15 173	4,8	22 123	7,0
5 000 - 10 000	BW02	364 606	234 010	76,9	230 185	95 990	41,7	85 500	37,1	20 915	9,1	17 985	7,8	9 795	4,3
	BW98	334 294	231 860	82,1	228 191	91 888	40,3	92 900	40,7	15 623	6,8	12 850	5,6	14 930	6,5
	LW01	335 327	208 399	62,1	203 117	87 730	43,2	76 355	37,6	15 512	7,6	9 932	4,9	13 588	6,7
10 000 - 20 000	BW02	225 459	143 260	76,0	141 115	56 303	39,9	53 919	38,2	12 662	9,0	12 247	8,7	5 984	4,2
	BW98	222 141	152 429	81,4	150 099	61 383	40,9	59 272	39,5	10 449	7,0	9 685	6,5	9 310	6,2
	LW01	222 915	133 290	59,8	130 305	58 414	44,8	46 259	35,5	10 126	7,8	7 264	5,6	8 242	6,3
20 000 - 50 000	BW02	357 169	224 824	73,9	220 243	86 458	39,3	85 418	38,8	18 581	8,4	18 777	8,5	11 009	5,0
	BW98	308 785	208 455	78,8	205 104	84 870	41,4	78 870	38,5	13 513	6,6	12 475	6,1	15 376	7,5
	LW01	355 617	206 406	58,0	202 338	91 380	45,2	70 846	35,0	15 277	7,6	10 983	5,4	13 852	6,8
50 000 - 100 000	BW02	289 416	173 033	71,0	170 182	61 687	36,2	69 971	41,1	14 006	8,2	17 090	10,0	7 428	4,4
	BW98	343 116	224 752	77,3	221 023	98 637	44,6	79 561	36,0	13 310	6,0	16 055	7,3	13 460	6,1
	LW01	289 061	160 254	55,4	157 381	69 927	44,4	54 087	34,4	12 411	7,9	11 024	7,0	9 932	6,3
100 000 und mehr	BW02	231 930	142 467	75,3	140 490	48 223	34,3	56 367	40,1	11 536	8,2	16 554	11,8	7 810	5,6
	BW98	234 996	153 881	79,7	151 963	64 222	42,3	51 936	34,2	10 035	6,6	12 893	8,5	12 877	8,5
	LW01	230 731	139 251	60,4	137 220	62 488	45,5	43 085	31,4	10 841	7,9	11 184	8,2	9 622	7,0
Insgesamt	BW02	3 051 076	2 011 075	77,3	1 976 070	787 065	39,8	767 819	38,9	178 637	9,0	157 290	8,0	85 259	4,3
	BW98	3 016 024	2 127 074	81,9	2 092 165	883 559	42,2	807 533	38,6	142 437	6,8	125 007	6,0	133 629	6,4
	LW01	3 025 078	1 879 953	62,1	1 833 839	820 609	44,7	647 232	35,3	143 427	7,8	95 567	5,2	127 004	6,9

1) Bei der Landtagswahl einschließlich Briefwähler.

15. Ergebnisse der kreisangehörigen Gemeinden

(Bundestagswahl ohne Briefwahl und Landtagswahl einschließlich Briefwahl)

	Seite		Seite
Landkreis Ahrweiler	145	Landkreis Daun	262
Landkreis Altenkirchen (Westerwald)	151	Landkreis Trier-Saarburg	271
Landkreis Bad Kreuznach	160	Landkreis Alzey-Worms	279
Landkreis Birkenfeld	170	Landkreis Bad Dürkheim	285
Landkreis Cochem-Zell	178	Donnersbergkreis	289
Landkreis Mayen-Koblenz	185	Landkreis Germersheim	296
Landkreis Neuwied	192	Landkreis Kaiserslautern	299
Rhein-Hunsrück-Kreis	198	Landkreis Kusel	303
Rhein-Lahn-Kreis	208	Landkreis Südliche Weinstraße	311
Westerwaldkreis	219	Landkreis Ludwigshafen	318
Landkreis Bernkastel-Wittlich	235	Landkreis Mainz-Bingen	320
Landkreis Bitburg-Prüm	243	Landkreis Südwestpfalz	326

15. Ergebnisse der kreisangehörigen Gemeinden
(Bundestagswahl ohne Briefwahl und Landtagswahl einschließlich Briefwahl)

131 Landkreis Ahrweiler

Schl. Nr.	Gemeinde	Wahl	Wahl- berech- tigte	Wähler	Wahl- beteili- gung	Gültige Stim- men	Von den gültigen Stimmen entfielen auf									
							SPD		CDU		FDP		GRÜNE		Sonstige	
			Anzahl		%	Anzahl		%	Anzahl	%	Anzahl	%	Anzahl	%	Anzahl	%
131	LK Ahrweiler															
007	Bad Neuenahr-Ahrweiler, St.	BW02E	21 181	13 771	78,8	13 422	5 081	37,9	6 879	51,3	1 462	10,9				
		BW02Z	21 181	13 771	78,8	13 542	4 031	29,8	6 616	48,9	1 412	10,4	1 099	8,1	384	2,8
		BW98Z	20 648	14 150	82,9	13 964	4 538	32,5	6 734	48,2	1 349	9,7	757	5,4	586	4,2
		LW01L	20 799	12 628	60,7	12 423	4 282	34,5	5 785	46,6	1 302	10,5	550	4,4	504	4,1
090	Grafschaft	BW02E	8 200	5 820	82,8	5 717	2 209	38,6	2 827	49,4	681	11,9				
		BW02Z	8 200	5 820	82,8	5 748	1 721	29,9	2 634	45,8	711	12,4	480	8,4	202	3,5
		BW98Z	7 664	5 651	85,1	5 565	1 838	33,0	2 607	46,8	568	10,2	322	5,8	230	4,1
		LW01L	7 948	4 645	58,4	4 563	1 559	34,2	1 980	43,4	524	11,5	276	6,0	224	4,9
070	Remagen, St.	BW02E	11 679	7 489	78,7	7 325	3 338	45,6	3 243	44,3	744	10,2				
		BW02Z	11 679	7 489	78,7	7 378	2 594	35,2	3 072	41,6	772	10,5	712	9,7	228	3,1
		BW98Z	11 615	7 911	82,1	7 797	2 979	38,2	3 171	40,7	691	8,9	565	7,2	391	5,0
		LW01L	11 494	6 363	55,4	6 268	2 542	40,6	2 515	40,1	521	8,3	408	6,5	282	4,5
077	Sinzig, St.	BW02E	12 895	8 097	76,7	7 901	3 427	43,4	3 441	43,6	1 033	13,1				
		BW02Z	12 895	8 097	76,7	7 970	2 635	33,1	3 454	43,3	771	9,7	856	10,7	254	3,2
		BW98Z	12 497	8 447	81,1	8 338	3 054	36,6	3 559	42,7	664	8,0	665	8,0	396	4,7
		LW01L	12 755	7 168	56,2	7 046	2 728	38,7	2 806	39,8	682	9,7	499	7,1	331	4,7
01	VG Adenau															
001	Adenau, St.	BW02E	2 309	1 441	75,3	1 396	409	29,3	812	58,2	175	12,5				
		BW02Z	2 309	1 441	75,3	1 413	309	21,9	787	55,7	159	11,3	99	7,0	59	4,2
		BW98Z	2 287	1 477	80,7	1 452	312	21,5	863	59,4	147	10,1	62	4,3	68	4,7
		LW01L	2 294	1 357	59,2	1 323	329	24,9	703	53,1	148	11,2	33	2,5	110	8,3
004	Antweiler	BW02E	459	331	80,5	320	109	34,1	177	55,3	34	10,6				
		BW02Z	459	331	80,5	329	89	27,1	170	51,7	44	13,4	22	6,7	4	1,2
		BW98Z	467	352	84,6	348	110	31,6	177	50,9	32	9,2	19	5,5	10	2,9
		LW01L	457	290	63,5	287	71	24,7	167	58,2	24	8,4	15	5,2	10	3,5
005	Aremberg	BW02E	212	160	86,0	151	55	36,4	86	57,0	10	6,6				
		BW02Z	212	160	86,0	160	43	26,9	90	56,3	10	6,3	11	6,9	6	3,8
		BW98Z	212	176	92,6	172	46	26,7	91	52,9	6	3,5	14	8,1	15	8,7
		LW01L	218	155	71,1	150	41	27,3	81	54,0	12	8,0	10	6,7	6	4,0
008	Barweiler	BW02E	350	237	75,0	233	56	24,0	149	63,9	28	12,0				
		BW02Z	350	237	75,0	235	47	20,0	142	60,4	28	11,9	13	5,5	5	2,1
		BW98Z	375	281	80,5	273	60	22,0	158	57,9	34	12,5	11	4,0	10	3,7
		LW01L	353	207	58,6	199	42	21,1	114	57,3	31	15,6	5	2,5	7	3,5
009	Bauler	BW02E	47	37	84,1	35	4	11,4	29	82,9	2	5,7				
		BW02Z	47	37	84,1	36	2	5,6	33	91,7			1	2,8		
		BW98Z	48	33	84,6	33	3	9,1	25	75,8	2	6,1	2	6,1	1	3,0
		LW01L	44	33	75,0	32	7	21,9	16	50,0	6	18,8	2	6,3	1	3,1
015	Dankerath	BW02E	80	65	85,5	63	12	19,0	44	69,8	7	11,1				
		BW02Z	80	65	85,5	63	7	11,1	45	71,4	8	12,7	2	3,2	1	1,6
		BW98Z	87	76	91,6	75	13	17,3	45	60,0	10	13,3	3	4,0	4	5,3
		LW01L	81	54	66,7	53	12	22,6	31	58,5			4	7,5	6	11,3
018	Dorsel	BW02E	178	147	92,5	143	37	25,9	98	68,5	8	5,6				
		BW02Z	178	147	92,5	145	33	22,8	93	64,1	11	7,6	6	4,1	2	1,4
		BW98Z	176	141	89,8	133	30	22,6	93	69,9	7	5,3	1	0,8	2	1,5
		LW01L	171	126	73,7	125	31	24,8	75	60,0	13	10,4	3	2,4	3	2,4
501	Dümpelfeld	BW02E	557	388	80,3	376	110	29,3	231	61,4	35	9,3				
		BW02Z	557	388	80,3	380	86	22,6	230	60,5	36	9,5	20	5,3	8	2,1
		BW98Z	576	417	83,1	407	107	26,3	250	61,4	26	6,4	16	3,9	8	2,0
		LW01L	565	349	61,8	342	91	26,6	206	60,2	22	6,4	16	4,7	7	2,0
021	Eichenbach	BW02E	65	44	81,5	42	15	35,7	24	57,1	3	7,1				
		BW02Z	65	44	81,5	44	16	36,4	21	47,7	6	13,6			1	2,3
		BW98Z	63	45	93,8	44	13	29,5	24	54,5	3	6,8	3	6,8	1	2,3
		LW01L	63	45	71,4	42	13	31,0	24	57,1	3	7,1	1	2,4	1	2,4

noch: 15. Ergebnisse der kreisangehörigen Gemeinden
(Bundestagswahl ohne Briefwahl und Landtagswahl einschließlich Briefwahl)

noch: 131 Landkreis Ahrweiler

Schl. Nr.	Gemeinde	Wahl	Wahlberechtigte	Wähler	Wahlbeteiligung	Gültige Stimmen	Von den gültigen Stimmen entfielen auf									
							SPD		CDU		FDP		GRÜNE		Sonstige	
			Anzahl	%	Anzahl	%	Anzahl	%	Anzahl	%	Anzahl	%	Anzahl	%	Anzahl	%
022	Fuchshofen	BW02E	89	65	83,3	63	12	19,0	47	74,6	4	6,3				
		BW02Z	89	65	83,3	63	10	15,9	44	69,8	5	7,9	4	6,3		
		BW98Z	96	73	85,9	72	17	23,6	44	61,1	8	11,1			3	4,2
		LW01L	89	61	68,5	61	23	37,7	33	54,1	5	8,2				
026	Harscheid	BW02E	118	86	77,5	84	23	27,4	59	70,2	2	2,4				
		BW02Z	118	86	77,5	84	17	20,2	53	63,1	10	11,9	3	3,6	1	1,2
		BW98Z	98	62	76,5	61	13	21,3	33	54,1	4	6,6	2	3,3	9	14,8
		LW01L	113	62	54,9	60	18	30,0	33	55,0	2	3,3	4	6,7	3	5,0
028	Herschbroich	BW02E	245	166	79,0	161	32	19,9	110	68,3	19	11,8				
		BW02Z	245	166	79,0	165	25	15,2	113	68,5	13	7,9	6	3,6	8	4,8
		BW98Z	231	173	86,5	170	32	18,8	113	66,5	15	8,8	5	2,9	5	2,9
		LW01L	234	162	69,2	159	37	23,3	96	60,4	17	10,7	5	3,1	4	2,5
030	Hoffeld	BW02E	282	190	74,2	186	45	24,2	129	69,4	12	6,5				
		BW02Z	282	190	74,2	188	30	16,0	126	67,0	17	9,0	11	5,9	4	2,1
		BW98Z	289	204	79,1	197	57	28,9	119	60,4	14	7,1	6	3,0	1	0,5
		LW01L	292	182	62,3	180	55	30,6	100	55,6	12	6,7	7	3,9	6	3,3
032	Honerath	BW02E	129	95	82,6	90	16	17,8	67	74,4	7	7,8				
		BW02Z	129	95	82,6	95	10	10,5	66	69,5	9	9,5	6	6,3	4	4,2
		BW98Z	123	82	73,9	82	13	15,9	52	63,4	7	8,5	3	3,7	7	8,5
		LW01L	122	83	68,0	83	12	14,5	56	67,5	9	10,8	2	2,4	4	4,8
033	Hümmel	BW02E	441	341	85,9	330	100	30,3	207	62,7	23	7,0				
		BW02Z	441	341	85,9	337	74	22,0	198	58,8	30	8,9	23	6,8	12	3,6
		BW98Z	440	335	83,5	320	70	21,9	194	60,6	20	6,3	21	6,6	15	4,7
		LW01L	433	253	58,4	243	46	18,9	165	67,9	14	5,8	11	4,5	7	2,9
034	Insul	BW02E	349	236	76,4	230	73	31,7	134	58,3	23	10,0				
		BW02Z	349	236	76,4	233	56	24,0	133	57,1	22	9,4	20	8,6	2	0,9
		BW98Z	349	268	84,8	267	82	30,7	149	55,8	14	5,2	15	5,6	7	2,6
		LW01L	349	216	61,9	211	56	26,5	125	59,2	10	4,7	12	5,7	8	3,8
037	Kallenborn	BW02E	317	229	80,4	226	59	26,1	148	65,5	19	8,4				
		BW02Z	317	229	80,4	227	46	20,3	132	58,1	36	15,9	9	4,0	4	1,8
		BW98Z	308	233	84,4	229	34	14,8	161	70,3	22	9,6	6	2,6	6	2,6
		LW01L	317	212	66,9	207	61	29,5	117	56,5	20	9,7	6	2,9	3	1,4
042	Kottenborn	BW02E	126	92	81,4	89	20	22,5	41	46,1	28	31,5				
		BW02Z	126	92	81,4	92	16	17,4	55	59,8	15	16,3	4	4,3	2	2,2
		BW98Z	124	94	84,7	94	18	19,1	55	58,5	14	14,9	2	2,1	5	5,3
		LW01L	124	85	68,5	85	22	25,9	17	20,0	40	47,1	3	3,5	3	3,5
044	Leimbach	BW02E	431	318	80,9	311	98	31,5	174	55,9	39	12,5				
		BW02Z	431	318	80,9	313	89	28,4	164	52,4	33	10,5	13	4,2	14	4,5
		BW98Z	435	332	83,2	326	95	29,1	176	54,0	28	8,6	10	3,1	17	5,2
		LW01L	437	266	60,9	263	83	31,6	127	48,3	33	12,5	5	1,9	15	5,7
050	Meuspath	BW02E	122	88	82,2	88	19	21,6	64	72,7	5	5,7				
		BW02Z	122	88	82,2	86	17	19,8	56	65,1	8	9,3	5	5,8		
		BW98Z	119	77	81,1	77	18	23,4	52	67,5	3	3,9	2	2,6	2	2,6
		LW01L	123	85	69,1	83	26	31,3	44	53,0	10	12,0	2	2,4	1	1,2
051	Müllenbach	BW02E	395	306	84,3	298	90	30,2	171	57,4	37	12,4				
		BW02Z	395	306	84,3	303	81	26,7	165	54,5	44	14,5	8	2,6	5	1,7
		BW98Z	392	268	79,5	264	66	25,0	158	59,8	28	10,6	6	2,3	6	2,3
		LW01L	389	265	68,1	259	72	27,8	131	50,6	51	19,7	1	0,4	4	1,5
052	Müsch	BW02E	181	132	86,8	132	20	15,2	96	72,7	16	12,1				
		BW02Z	181	132	86,8	131	18	13,7	95	72,5	15	11,5			3	2,3
		BW98Z	173	137	90,1	134	22	16,4	90	67,2	20	14,9	2	1,5		
		LW01L	178	130	73,0	126	36	28,6	77	61,1	8	6,3	2	1,6	3	2,4

noch: 15. Ergebnisse der kreisangehörigen Gemeinden
(Bundestagswahl ohne Briefwahl und Landtagswahl einschließlich Briefwahl)

noch: 131 Landkreis Ahrweiler

Schl. Nr.	Gemeinde	Wahl	Wahlberechtigte	Wähler	Wahlbeteiligung	Gültige Stimmen	Von den gültigen Stimmen entfielen auf									
							SPD		CDU		FDP		GRÜNE		Sonstige	
			Anzahl		%	Anzahl		%	Anzahl	%	Anzahl	%	Anzahl	%	Anzahl	%
058	Nürburg	BW02E	156	128	84,8	126	38	30,2	82	65,1	6	4,8				
		BW02Z	156	128	84,8	124	19	15,3	76	61,3	13	10,5	15	12,1	1	0,8
		BW98Z	148	75	74,3	74	18	24,3	47	63,5	6	8,1	3	4,1		
		LW01L	150	95	63,3	94	24	25,5	51	54,3	11	11,7	6	6,4	2	2,1
062	Ohlenhard	BW02E	122	87	77,0	86	28	32,6	45	52,3	13	15,1				
		BW02Z	122	87	77,0	84	26	31,0	43	51,2	10	11,9	3	3,6	2	2,4
		BW98Z	117	80	80,0	78	17	21,8	50	64,1	4	5,1	3	3,8	4	5,1
		LW01L	119	81	68,1	80	26	32,5	36	45,0	10	12,5	1	1,3	7	8,8
065	Pomster	BW02E	152	116	84,1	111	33	29,7	63	56,8	15	13,5				
		BW02Z	152	116	84,1	114	22	19,3	63	55,3	14	12,3	9	7,9	6	5,3
		BW98Z	145	104	78,2	101	33	32,7	53	52,5	8	7,9	4	4,0	3	3,0
		LW01L	141	71	50,4	69	15	21,7	36	52,2	9	13,0	3	4,3	6	8,7
066	Quiddelbach	BW02E	247	171	75,3	157	54	34,4	86	54,8	17	10,8				
		BW02Z	247	171	75,3	164	41	25,0	88	53,7	18	11,0	9	5,5	8	4,9
		BW98Z	248	175	79,5	168	55	32,7	82	48,8	5	3,0	11	6,5	15	8,9
		LW01L	249	154	61,8	143	51	35,7	63	44,1	13	9,1	5	3,5	11	7,7
069	Reifferscheid	BW02E	467	354	82,3	345	101	29,3	211	61,2	33	9,6				
		BW02Z	467	354	82,3	348	71	20,4	210	60,3	31	8,9	26	7,5	10	2,9
		BW98Z	464	377	86,5	368	84	22,8	211	57,3	37	10,1	16	4,3	20	5,4
		LW01L	458	292	63,8	284	78	27,5	158	55,6	26	9,2	11	3,9	11	3,9
072	Rodder	BW02E	204	166	86,5	158	29	18,4	108	68,4	21	13,3				
		BW02Z	204	166	86,5	163	14	8,6	103	63,2	22	13,5	11	6,7	13	8,0
		BW98Z	187	161	92,0	158	26	16,5	97	61,4	15	9,5	10	6,3	10	6,3
		LW01L	192	134	69,8	131	34	26,0	75	57,3	12	9,2	4	3,1	6	4,6
074	Schuld	BW02E	674	441	74,0	423	124	29,3	256	60,5	43	10,2				
		BW02Z	674	441	74,0	427	103	24,1	244	57,1	41	9,6	26	6,1	13	3,0
		BW98Z	637	448	78,5	443	116	26,2	255	57,6	27	6,1	16	3,6	29	6,5
		LW01L	649	342	52,7	337	89	26,4	196	58,2	29	8,6	11	3,3	12	3,6
075	Senscheid	BW02E	90	52	69,3	49	13	26,5	31	63,3	5	10,2				
		BW02Z	90	52	69,3	50	12	24,0	30	60,0	6	12,0			2	4,0
		BW98Z	89	60	75,9	60	20	33,3	29	48,3	8	13,3	2	3,3	1	1,7
		LW01L	90	44	48,9	42	11	26,2	19	45,2	7	16,7	2	4,8	3	7,1
076	Sierscheid	BW02E	84	64	87,7	61	19	31,1	37	60,7	5	8,2				
		BW02Z	84	64	87,7	62	16	25,8	32	51,6	10	16,1	3	4,8	1	1,6
		BW98Z	83	67	89,3	66	21	31,8	36	54,5	5	7,6	3	4,5	1	1,5
		LW01L	79	65	82,3	60	14	23,3	36	60,0	4	6,7	5	8,3	1	1,7
079	Trierscheid	BW02E	48	47	100,0	44	7	15,9	37	84,1						
		BW02Z	48	47	100,0	47	8	17,0	35	74,5	2	4,3	2	4,3		
		BW98Z	52	44	95,7	44	3	6,8	41	93,2						
		LW01L	47	42	89,4	39	7	17,9	25	64,1	5	12,8	1	2,6	1	2,6
082	Wershofen	BW02E	721	518	80,7	505	150	29,7	271	53,7	84	16,6				
		BW02Z	721	518	80,7	508	112	22,0	250	49,2	92	18,1	30	5,9	24	4,7
		BW98Z	713	503	82,1	489	142	29,0	243	49,7	36	7,4	19	3,9	49	10,0
		LW01L	728	409	56,2	401	107	26,7	232	57,9	35	8,7	12	3,0	15	3,7
083	Wiesemscheid	BW02E	226	157	77,0	151	50	33,1	89	58,9	12	7,9				
		BW02Z	226	157	77,0	153	40	26,1	90	58,8	16	10,5	5	3,3	2	1,3
		BW98Z	220	163	76,5	160	53	33,1	95	59,4	4	2,5	4	2,5	4	2,5
		LW01L	214	127	59,3	124	46	37,1	64	51,6	10	8,1	1	0,8	3	2,4
084	Wimbach	BW02E	370	285	86,6	269	69	25,7	181	67,3	19	7,1				
		BW02Z	370	285	86,6	276	57	20,7	182	65,9	20	7,2	15	5,4	2	0,7
		BW98Z	366	270	86,0	262	76	29,0	141	53,8	28	10,7	8	3,1	9	3,4
		LW01L	367	246	67,0	243	78	32,1	118	48,6	35	14,4	7	2,9	5	2,1

noch: 15. Ergebnisse der kreisangehörigen Gemeinden
(Bundestagswahl ohne Briefwahl und Landtagswahl einschließlich Briefwahl)

noch: 131 Landkreis Ahrweiler

Schl. Nr.	Gemeinde	Wahl	Wahlberechtigte	Wähler	Wahlbeteiligung	Gültige Stimmen	Von den gültigen Stimmen entfielen auf									
							SPD		CDU		FDP		GRÜNE		Sonstige	
			Anzahl		%	Anzahl		%	Anzahl	%	Anzahl	%	Anzahl	%	Anzahl	%
085	Winnerath	BW02E	150	104	79,4	101	32	31,7	64	63,4	5	5,0				
		BW02Z	150	104	79,4	100	27	27,0	57	57,0	12	12,0	3	3,0	1	1,0
		BW98Z	150	106	75,2	104	26	25,0	51	49,0	11	10,6	8	7,7	8	7,7
		LW01L	148	97	65,5	95	20	21,1	45	47,4	17	17,9	6	6,3	7	7,4
086	Wirft	BW02E	138	90	70,9	87	24	27,6	50	57,5	13	14,9				
		BW02Z	138	90	70,9	89	20	22,5	46	51,7	16	18,0	3	3,4	4	4,5
		BW98Z	123	90	78,3	88	15	17,0	52	59,1	8	9,1	8	9,1	5	5,7
		LW01L	132	75	56,8	74	23	31,1	34	45,9	9	12,2	3	4,1	5	6,8
	Zusammen	BW02E	11 331	7 974	79,7	7 720	2 185	28,3	4 708	61,0	827	10,7				
		BW02Z	11 331	7 974	79,7	7 831	1 709	21,8	4 560	58,2	882	11,3	446	5,7	234	3,0
		BW98Z	11 210	8 059	82,5	7 893	1 936	24,5	4 605	58,3	666	8,4	326	4,1	360	4,6
		LW01L	11 209	6 952	62,0	6 789	1 807	26,6	3 726	54,9	722	10,6	227	3,3	307	4,5
02	VG Altenahr															
002	Ahrbrück	BW02E	926	629	77,7	611	267	43,7	299	48,9	45	7,4				
		BW02Z	926	629	77,7	616	206	33,4	277	45,0	65	10,6	47	7,6	21	3,4
		BW98Z	904	688	83,9	679	247	36,4	325	47,9	44	6,5	37	5,4	26	3,8
		LW01L	920	498	54,1	482	196	40,7	194	40,2	42	8,7	26	5,4	24	5,0
003	Altenahr	BW02E	1 377	1 006	83,6	981	274	27,9	619	63,1	88	9,0				
		BW02Z	1 377	1 006	83,6	994	204	20,5	611	61,5	94	9,5	65	6,5	20	2,0
		BW98Z	1 408	1 003	83,7	983	232	23,6	607	61,7	69	7,0	35	3,6	40	4,1
		LW01L	1 389	906	65,2	883	228	25,8	523	59,2	64	7,2	43	4,9	25	2,8
011	Berg	BW02E	1 098	799	84,2	776	240	30,9	461	59,4	75	9,7				
		BW02Z	1 098	799	84,2	785	192	24,5	432	55,0	87	11,1	54	6,9	20	2,5
		BW98Z	1 042	804	87,7	792	205	25,9	440	55,6	76	9,6	49	6,2	22	2,8
		LW01L	1 074	672	62,6	653	161	24,7	390	59,7	56	8,6	28	4,3	18	2,8
017	Dernau	BW02E	1 545	1 006	83,3	982	294	29,9	600	61,1	88	9,0				
		BW02Z	1 545	1 006	83,3	989	270	27,3	551	55,7	84	8,5	60	6,1	24	2,4
		BW98Z	1 546	979	84,4	962	275	28,6	519	54,0	85	8,8	58	6,0	25	2,6
		LW01L	1 553	1 012	65,2	985	318	32,3	504	51,2	72	7,3	52	5,3	39	4,0
029	Hönningen	BW02E	814	604	85,2	581	176	30,3	365	62,8	40	6,9				
		BW02Z	814	604	85,2	593	145	24,5	341	57,5	65	11,0	22	3,7	20	3,4
		BW98Z	772	576	87,9	565	157	27,8	319	56,5	43	7,6	26	4,6	20	3,5
		LW01L	808	542	67,1	533	163	30,6	266	49,9	64	12,0	21	3,9	19	3,6
027	Heckenbach	BW02E	195	144	81,4	141	46	32,6	77	54,6	18	12,8				
		BW02Z	195	144	81,4	143	34	23,8	70	49,0	24	16,8	13	9,1	2	1,4
		BW98Z	201	160	92,0	156	36	23,1	90	57,7	14	9,0	9	5,8	7	4,5
		LW01L	195	142	72,8	141	41	29,1	61	43,3	25	17,7	8	5,7	6	4,3
036	Kalenborn	BW02E	490	347	84,6	345	123	35,7	183	53,0	39	11,3				
		BW02Z	490	347	84,6	344	95	27,6	169	49,1	47	13,7	29	8,4	4	1,2
		BW98Z	452	346	88,7	342	106	31,0	168	49,1	45	13,2	18	5,3	5	1,5
		LW01L	491	313	63,7	311	105	33,8	140	45,0	42	13,5	19	6,1	5	1,6
039	Kesseling	BW02E	524	386	83,5	373	127	34,0	214	57,4	32	8,6				
		BW02Z	524	386	83,5	374	100	26,7	215	57,5	35	9,4	17	4,5	7	1,9
		BW98Z	538	424	88,0	416	135	32,5	225	54,1	19	4,6	17	4,1	20	4,8
		LW01L	521	342	65,6	333	102	30,6	164	49,2	34	10,2	15	4,5	18	5,4
040	Kirchsahr	BW02E	300	206	76,3	201	57	28,4	135	67,2	9	4,5				
		BW02Z	300	206	76,3	206	44	21,4	134	65,0	11	5,3	10	4,9	7	3,4
		BW98Z	300	218	83,2	216	45	20,8	130	60,2	15	6,9	17	7,9	9	4,2
		LW01L	305	180	59,0	178	38	21,3	117	65,7	7	3,9	10	5,6	6	3,4
047	Lind	BW02E	451	328	81,4	324	104	32,1	200	61,7	20	6,2				
		BW02Z	451	328	81,4	324	73	22,5	189	58,3	29	9,0	24	7,4	9	2,8
		BW98Z	444	345	87,1	340	87	25,6	203	59,7	32	9,4	10	2,9	8	2,4
		LW01L	444	278	62,6	271	68	25,1	161	59,4	15	5,5	17	6,3	10	3,7

noch: 15. Ergebnisse der kreisangehörigen Gemeinden
(Bundestagswahl ohne Briefwahl und Landtagswahl einschließlich Briefwahl)

noch: 131 Landkreis Ahrweiler

Schl. Nr.	Gemeinde	Wahl	Wahlberechtigte	Wähler	Wahlbeteiligung	Gültige Stimmen	Von den gültigen Stimmen entfielen auf									
							SPD		CDU		FDP		GRÜNE		Sonstige	
			Anzahl	%	Anzahl	%	Anzahl	%	Anzahl	%	Anzahl	%	Anzahl	%	Anzahl	%
049	Mayschoß	BW02E	738	528	81,0	514	202	39,3	271	52,7	41	8,0			17	3,3
		BW02Z	738	528	81,0	523	160	30,6	257	49,1	45	8,6	44	8,4	25	4,6
		BW98Z	744	549	82,7	540	174	32,2	260	48,1	48	8,9	33	6,1	25	4,6
		LW01L	732	497	67,9	488	166	34,0	214	43,9	69	14,1	30	6,1	9	1,8
068	Rech	BW02E	457	321	84,0	317	104	32,8	168	53,0	45	14,2			7	2,2
		BW02Z	457	321	84,0	317	100	31,5	163	51,4	30	9,5	17	5,4	7	2,2
		BW98Z	449	320	84,7	311	83	26,7	168	54,0	31	10,0	18	5,8	11	3,5
		LW01L	451	322	71,4	316	112	35,4	135	42,7	43	13,6	11	3,5	15	4,7
	Zusammen	BW02E	8 915	6 304	82,6	6 146	2 014	32,8	3 592	58,4	540	8,8			158	2,5
		BW02Z	8 915	6 304	82,6	6 208	1 623	26,1	3 409	54,9	616	9,9	402	6,5	158	2,5
		BW98Z	8 800	6 412	85,5	6 302	1 782	28,3	3 454	54,8	521	8,3	327	5,2	218	3,5
		LW01L	8 883	5 704	64,2	5 574	1 698	30,5	2 869	51,5	533	9,6	280	5,0	194	3,5
006	VG Bad Breisig Bad Breisig, St.	BW02E	6 661	3 758	71,3	3 674	1 527	41,6	1 701	46,3	446	12,1			127	3,4
		BW02Z	6 661	3 758	71,3	3 715	1 212	32,6	1 607	43,3	457	12,3	312	8,4	127	3,4
		BW98Z	6 379	3 873	76,1	3 825	1 376	36,0	1 705	44,6	353	9,2	179	4,7	212	5,5
		LW01L	6 472	3 498	54,0	3 447	1 223	35,5	1 520	44,1	375	10,9	144	4,2	185	5,4
014	Brohl-Lützing	BW02E	2 018	1 365	77,9	1 337	640	47,9	554	41,4	143	10,7			33	2,4
		BW02Z	2 018	1 365	77,9	1 349	550	40,8	538	39,9	152	11,3	76	5,6	33	2,4
		BW98Z	1 999	1 415	83,8	1 397	645	46,2	565	40,4	85	6,1	47	3,4	55	3,9
		LW01L	1 993	1 160	58,2	1 152	550	47,7	422	36,6	103	8,9	31	2,7	46	4,0
025	Gönnersdorf	BW02E	473	347	84,2	335	137	40,9	158	47,2	40	11,9			11	3,2
		BW02Z	473	347	84,2	339	110	32,4	160	47,2	44	13,0	14	4,1	11	3,2
		BW98Z	465	379	90,2	374	127	34,0	182	48,7	28	7,5	17	4,5	20	5,3
		LW01L	479	307	64,1	300	91	30,3	128	42,7	27	9,0	11	3,7	43	14,3
081	Waldorf	BW02E	727	486	84,8	473	176	37,2	248	52,4	49	10,4			12	2,5
		BW02Z	727	486	84,8	477	137	28,7	255	53,5	37	7,8	36	7,5	19	3,7
		BW98Z	689	520	90,3	513	154	30,0	284	55,4	26	5,1	30	5,8	19	3,7
		LW01L	720	510	70,8	503	170	33,8	248	49,3	37	7,4	18	3,6	30	6,0
	Zusammen	BW02E	9 879	5 956	74,4	5 819	2 480	42,6	2 661	45,7	678	11,7			183	3,1
		BW02Z	9 879	5 956	74,4	5 880	2 009	34,2	2 560	43,5	690	11,7	438	7,4	183	3,1
		BW98Z	9 532	6 187	79,6	6 109	2 302	37,7	2 736	44,8	492	8,1	273	4,5	306	5,0
		LW01L	9 664	5 475	56,7	5 402	2 034	37,7	2 318	42,9	542	10,0	204	3,8	304	5,6
201	VG Brohlthal Brenk	BW02E	147	123	86,0	122	43	35,2	68	55,7	11	9,0			4	3,3
		BW02Z	147	123	86,0	122	33	27,0	62	50,8	14	11,5	9	7,4	4	3,3
		BW98Z	149	108	80,0	108	28	25,9	61	56,5	11	10,2	5	4,6	3	2,8
		LW01L	148	90	60,8	89	32	36,0	42	47,2	6	6,7	4	4,5	5	5,6
202	Burgbrohl	BW02E	2 499	1 610	74,7	1 566	761	48,6	681	43,5	124	7,9			58	3,7
		BW02Z	2 499	1 610	74,7	1 581	616	39,0	648	41,0	136	8,6	123	7,8	58	3,7
		BW98Z	2 488	1 717	80,5	1 692	732	43,3	678	40,1	108	6,4	107	6,3	67	4,0
		LW01L	2 486	1 318	53,0	1 299	603	46,4	469	36,1	104	8,0	57	4,4	66	5,1
016	Dedenbach	BW02E	333	244	83,3	240	77	32,1	135	56,3	28	11,7			8	3,4
		BW02Z	333	244	83,3	238	56	23,5	131	55,0	26	10,9	17	7,1	8	3,4
		BW98Z	311	227	81,4	224	53	23,7	127	56,7	20	8,9	11	4,9	13	5,8
		LW01L	330	217	65,8	211	73	34,6	98	46,4	20	9,5	14	6,6	6	2,8
204	Galenberg	BW02E	160	111	75,5	105	38	36,2	57	54,3	10	9,5			3	2,8
		BW02Z	160	111	75,5	107	27	25,2	56	52,3	12	11,2	9	8,4	3	2,8
		BW98Z	134	105	84,0	102	41	40,2	47	46,1	6	5,9	3	2,9	5	4,9
		LW01L	158	96	60,8	95	32	33,7	41	43,2	8	8,4	11	11,6	3	3,2
205	Glees	BW02E	463	340	81,1	335	122	36,4	195	58,2	18	5,4			3	0,9
		BW02Z	463	340	81,1	332	95	28,6	183	55,1	30	9,0	21	6,3	3	0,9
		BW98Z	497	369	86,0	367	126	34,3	194	52,9	23	6,3	14	3,8	10	2,7
		LW01L	470	315	67,0	307	91	29,6	178	58,0	14	4,6	9	2,9	15	4,9

noch: 15. Ergebnisse der kreisangehörigen Gemeinden
(Bundestagswahl ohne Briefwahl und Landtagswahl einschließlich Briefwahl)

noch: 131 Landkreis Ahrweiler

Schl. Nr.	Gemeinde	Wahl	Wahlberechtigte	Wähler	Wahlbeteiligung	Gültige Stimmen	Von den gültigen Stimmen entfielen auf									
							SPD		CDU		FDP		GRÜNE		Sonstige	
			Anzahl	%		Anzahl	%		Anzahl	%	Anzahl	%	Anzahl	%	Anzahl	%
206	Hohenleimbach	BW02E	268	184	75,7	175	47	26,9	113	64,6	15	8,6				
		BW02Z	268	184	75,7	176	29	16,5	114	64,8	16	9,1	13	7,4	4	2,3
		BW98Z	283	186	73,8	182	36	19,8	126	69,2	13	7,1	5	2,7	2	1,1
		LW01L	276	160	58,0	154	54	35,1	84	54,5	11	7,1	1	0,6	4	2,6
041	Königsfeld	BW02E	586	337	67,0	325	114	35,1	178	54,8	33	10,2				
		BW02Z	586	337	67,0	330	87	26,4	180	54,5	29	8,8	30	9,1	4	1,2
		BW98Z	470	341	85,3	338	94	27,8	179	53,0	32	9,5	22	6,5	11	3,3
		LW01L	483	311	64,4	307	107	34,9	128	41,7	35	11,4	15	4,9	22	7,2
502	Kempenich	BW02E	1 406	926	75,8	908	289	31,8	540	59,5	79	8,7				
		BW02Z	1 406	926	75,8	912	221	24,2	539	59,1	83	9,1	49	5,4	20	2,2
		BW98Z	1 360	877	76,8	869	274	31,5	449	51,7	82	9,4	34	3,9	30	3,5
		LW01L	1 382	741	53,6	727	212	29,2	382	52,5	64	8,8	23	3,2	46	6,3
054	Niederdürenbach	BW02E	780	510	72,8	494	211	42,7	218	44,1	65	13,2				
		BW02Z	780	510	72,8	505	174	34,5	215	42,6	59	11,7	23	4,6	34	6,7
		BW98Z	727	489	74,1	484	191	39,5	197	40,7	35	7,2	20	4,1	41	8,5
		LW01L	758	365	48,2	361	148	41,0	133	36,8	28	7,8	10	2,8	42	11,6
055	Niederzissen	BW02E	2 116	1 395	77,6	1 363	551	40,4	657	48,2	155	11,4				
		BW02Z	2 116	1 395	77,6	1 376	432	31,4	659	47,9	136	9,9	111	8,1	38	2,8
		BW98Z	1 967	1 406	81,6	1 395	505	36,2	644	46,2	114	8,2	71	5,1	61	4,4
		LW01L	2 038	1 154	56,6	1 138	455	40,0	490	43,1	111	9,8	47	4,1	35	3,1
059	Oberdürenbach	BW02E	494	347	76,3	336	128	38,1	163	48,5	45	13,4				
		BW02Z	494	347	76,3	342	105	30,7	162	47,4	43	12,6	17	5,0	15	4,4
		BW98Z	468	339	80,1	331	125	37,8	154	46,5	23	6,9	16	4,8	13	3,9
		LW01L	470	272	57,9	262	109	41,6	111	42,4	19	7,3	14	5,3	9	3,4
060	Oberzissen	BW02E	827	567	75,5	561	204	36,4	293	52,2	64	11,4				
		BW02Z	827	567	75,5	563	164	29,1	284	50,4	67	11,9	31	5,5	17	3,0
		BW98Z	819	594	81,3	580	209	36,0	286	49,3	36	6,2	27	4,7	22	3,8
		LW01L	843	446	52,9	433	148	34,2	204	47,1	47	10,9	18	4,2	16	3,7
073	Schalkenbach	BW02E	620	449	82,2	438	181	41,3	211	48,2	46	10,5				
		BW02Z	620	449	82,2	441	128	29,0	201	45,6	46	10,4	45	10,2	21	4,8
		BW98Z	565	441	86,3	434	142	32,7	208	47,9	40	9,2	34	7,8	10	2,3
		LW01L	591	317	53,6	312	106	34,0	137	43,9	31	9,9	26	8,3	12	3,8
208	Spessart	BW02E	608	440	78,3	429	136	31,7	260	60,6	33	7,7				
		BW02Z	608	440	78,3	431	107	24,8	253	58,7	40	9,3	19	4,4	12	2,8
		BW98Z	597	486	85,9	480	128	26,7	286	59,6	25	5,2	22	4,6	19	4,0
		LW01L	590	364	61,7	359	104	29,0	192	53,5	20	5,6	2	0,6	41	11,4
209	Wassenach	BW02E	880	611	81,6	596	246	41,3	289	48,5	61	10,2				
		BW02Z	880	611	81,6	606	195	32,2	283	46,7	72	11,9	43	7,1	13	2,1
		BW98Z	885	665	82,3	659	242	36,7	305	46,3	55	8,3	30	4,6	27	4,1
		LW01L	897	513	57,2	504	195	38,7	216	42,9	35	6,9	21	4,2	37	7,3
210	Wehr	BW02E	933	689	82,4	670	235	35,1	380	56,7	55	8,2				
		BW02Z	933	689	82,4	675	187	27,7	377	55,9	50	7,4	47	7,0	14	2,1
		BW98Z	941	724	85,4	711	214	30,1	386	54,3	54	7,6	40	5,6	17	2,4
		LW01L	935	589	63,0	577	202	35,0	269	46,6	60	10,4	23	4,0	23	4,0
211	Weibern	BW02E	1 191	799	76,3	774	333	43,0	390	50,4	51	6,6				
		BW02Z	1 191	799	76,3	789	246	31,2	379	48,0	71	9,0	79	10,0	14	1,8
		BW98Z	1 171	826	80,8	815	298	36,6	408	50,1	33	4,0	50	6,1	26	3,2
		LW01L	1 195	665	55,6	650	261	40,2	275	42,3	40	6,2	40	6,2	34	5,2
	Zusammen	BW02E	14 311	9 682	77,0	9 437	3 716	39,4	4 828	51,2	893	9,5				
		BW02Z	14 311	9 682	77,0	9 526	2 902	30,5	4 726	49,6	930	9,8	686	7,2	282	3,0
		BW98Z	13 832	9 900	81,2	9 771	3 438	35,2	4 735	48,5	710	7,3	511	5,2	377	3,9
		LW01L	14 050	7 933	56,5	7 785	2 932	37,7	3 449	44,3	653	8,4	335	4,3	416	5,3

noch: 15. Ergebnisse der kreisangehörigen Gemeinden
(Bundestagswahl ohne Briefwahl und Landtagswahl einschließlich Briefwahl)

132 Landkreis Altenkirchen (Ww.)

Schl. Nr.	Gemeinde	Wahl	Wahl- berech- tigte	Wähler	Wahl- beteili- gung	Gültige Stim- men	Von den gültigen Stimmen entfielen auf									
							SPD		CDU		FDP		GRÜNE		Sonstige	
			Anzahl		%	Anzahl		%	Anzahl	%	Anzahl	%	Anzahl	%	Anzahl	%
132	LK Altenkirchen (Ww.)															
050	Herdorf, St.	BW02E	5 535	3 913	78,2	3 854	1 795	46,6	1 661	43,1	214	5,6	120	3,1	64	1,7
		BW02Z	5 535	3 913	78,2	3 860	1 554	40,3	1 610	41,7	291	7,5	262	6,8	143	3,7
		BW98Z	5 584	4 191	82,8	4 150	2 015	48,6	1 541	37,1	181	4,4	196	4,7	217	5,2
		LW01L	5 531	3 105	56,1	3 044	1 238	40,7	1 244	40,9	303	10,0	136	4,5	123	4,0
01	VG Altenkirchen (Ww.)															
001	Almersbach	BW02E	339	238	81,0	235	165	70,2	49	20,9	6	2,6	8	3,4	7	3,0
		BW02Z	339	238	81,0	236	141	59,7	53	22,5	14	5,9	15	6,4	13	5,5
		BW98Z	349	267	88,1	267	176	65,9	57	21,3	13	4,9	10	3,7	11	4,1
		LW01L	347	232	66,9	229	143	62,4	53	23,1	12	5,2	13	5,7	8	3,5
501	Altenkirchen (Ww.), St.	BW02E	4 819	2 861	68,4	2 793	1 174	42,0	1 314	47,0	129	4,6	91	3,3	85	3,0
		BW02Z	4 819	2 861	68,4	2 784	953	34,2	1 283	46,1	213	7,7	193	6,9	142	5,1
		BW98Z	4 699	3 001	75,5	2 967	982	33,1	1 451	48,9	229	7,7	162	5,5	143	4,8
		LW01L	4 767	2 647	55,5	2 600	960	36,9	1 140	43,8	244	9,4	141	5,4	115	4,4
004	Bachenberg	BW02E	93	57	72,2	57	46	80,7	6	10,5	3	5,3	2	3,5		
		BW02Z	93	57	72,2	57	39	68,4	9	15,8	5	8,8	4	7,0		
		BW98Z	90	67	84,8	66	40	60,6	15	22,7	5	7,6	5	7,6	1	1,5
		LW01L	93	69	74,2	67	47	70,1	6	9,0	8	11,9	5	7,5	1	1,5
201	Berod bei Hachenburg	BW02E	521	361	76,5	359	222	61,8	95	26,5	23	6,4	14	3,9	5	1,4
		BW02Z	521	361	76,5	357	184	51,5	97	27,2	35	9,8	26	7,3	15	4,2
		BW98Z	513	379	83,5	377	231	61,3	81	21,5	22	5,8	20	5,3	23	6,1
		LW01L	519	319	61,5	316	196	62,0	68	21,5	27	8,5	12	3,8	13	4,1
009	Birnbach	BW02E	449	306	77,1	303	173	57,1	85	28,1	27	8,9	15	5,0	3	1,0
		BW02Z	449	306	77,1	306	134	43,8	88	28,8	38	12,4	39	12,7	7	2,3
		BW98Z	427	304	80,2	296	155	52,4	81	27,4	27	9,1	20	6,8	13	4,4
		LW01L	433	280	64,7	277	139	50,2	71	25,6	36	13,0	23	8,3	8	2,9
017	Busenhausen	BW02E	278	199	77,1	196	106	54,1	67	34,2	11	5,6	6	3,1	6	3,1
		BW02Z	278	199	77,1	194	87	44,8	69	35,6	20	10,3	11	5,7	7	3,6
		BW98Z	282	213	82,2	211	126	59,7	54	25,6	13	6,2	9	4,3	9	4,3
		LW01L	279	190	68,1	186	105	56,5	50	26,9	24	12,9	4	2,2	3	1,6
022	Eichelhardt	BW02E	365	271	81,1	270	176	65,2	54	20,0	23	8,5	12	4,4	5	1,9
		BW02Z	365	271	81,1	267	150	56,2	44	16,5	34	12,7	27	10,1	12	4,5
		BW98Z	352	266	85,5	264	158	59,8	55	20,8	28	10,6	18	6,8	5	1,9
		LW01L	361	260	72,0	254	169	66,5	36	14,2	31	12,2	13	5,1	5	2,0
027	Ersfeld	BW02E	54	43	93,5	43	28	65,1	9	20,9	3	7,0	3	7,0		
		BW02Z	54	43	93,5	43	21	48,8	9	20,9	6	14,0	7	16,3		
		BW98Z	47	31	83,8	30	10	33,3	10	33,3	2	6,7	7	23,3	1	3,3
		LW01L	51	33	64,7	32	15	46,9	9	28,1	4	12,5	3	9,4	1	3,1
031	Fiersbach	BW02E	186	129	87,2	127	70	55,1	46	36,2	4	3,1	6	4,7	1	0,8
		BW02Z	186	129	87,2	128	66	51,6	44	34,4	5	3,9	12	9,4	1	0,8
		BW98Z	142	107	79,9	106	52	49,1	37	34,9	10	9,4	6	5,7	1	0,9
		LW01L	175	106	60,6	103	49	47,6	39	37,9	6	5,8	3	2,9	6	5,8
033	Fluterschen	BW02E	556	383	78,6	379	226	59,6	129	34,0	15	4,0	6	1,6	3	0,8
		BW02Z	556	383	78,6	379	200	52,8	122	32,2	27	7,1	21	5,5	9	2,4
		BW98Z	544	404	83,6	400	226	56,5	112	28,0	26	6,5	20	5,0	16	4,0
		LW01L	544	336	61,8	330	187	56,7	86	26,1	36	10,9	12	3,6	9	2,7
035	Forstmehren	BW02E	132	92	77,3	92	35	38,0	37	40,2	15	16,3	4	4,3	1	1,1
		BW02Z	132	92	77,3	92	33	35,9	35	38,0	16	17,4	4	4,3	4	4,3
		BW98Z	118	93	84,5	93	46	49,5	29	31,2	8	8,6	5	5,4	5	5,4
		LW01L	127	90	70,9	89	34	38,2	30	33,7	12	13,5	5	5,6	8	9,0
040	Gieleroth	BW02E	483	346	84,6	343	222	64,7	88	25,7	14	4,1	12	3,5	7	2,0
		BW02Z	483	346	84,6	344	166	48,3	80	23,3	33	9,6	42	12,2	23	6,7
		BW98Z	464	357	88,1	353	208	58,9	63	17,8	32	9,1	31	8,8	19	5,4
		LW01L	471	317	67,3	315	187	59,4	53	16,8	45	14,3	19	6,0	11	3,5

noch: 15. Ergebnisse der kreisangehörigen Gemeinden
(Bundestagswahl ohne Briefwahl und Landtagswahl einschließlich Briefwahl)

noch: 132 Landkreis Altenkirchen (Ww.)

Schl. Nr.	Gemeinde	Wahl	Wahlberechtigte	Wähler	Wahlbeteiligung	Gültige Stimmen	Von den gültigen Stimmen entfielen auf									
							SPD		CDU		FDP		GRÜNE		Sonstige	
			Anzahl		%	Anzahl		%	Anzahl	%	Anzahl	%	Anzahl	%	Anzahl	%
046	Hasselbach	BW02E	237	170	80,6	163	68	41,7	76	46,6	10	6,1	6	3,7	3	1,8
		BW02Z	237	170	80,6	167	57	34,1	72	43,1	17	10,2	12	7,2	9	5,4
		BW98Z	215	164	83,2	161	55	34,2	67	41,6	23	14,3	9	5,6	7	4,3
		LW01L	230	155	67,4	154	54	35,1	73	47,4	19	12,3	4	2,6	4	2,6
047	Helmenzen	BW02E	574	392	81,0	388	184	47,4	153	39,4	25	6,4	14	3,6	12	3,1
		BW02Z	574	392	81,0	390	138	35,4	148	37,9	44	11,3	41	10,5	19	4,9
		BW98Z	500	356	86,8	353	157	44,5	136	38,5	17	4,8	29	8,2	14	4,0
		LW01L	557	408	73,2	403	183	45,4	128	31,8	50	12,4	28	6,9	14	3,5
048	Helmeroth	BW02E	163	119	83,8	117	75	64,1	30	25,6	8	6,8	2	1,7	2	1,7
		BW02Z	163	119	83,8	118	61	51,7	26	22,0	17	14,4	11	9,3	3	2,5
		BW98Z	166	110	79,1	106	56	52,8	24	22,6	8	7,5	5	4,7	13	12,3
		LW01L	158	94	59,5	92	54	58,7	13	14,1	12	13,0	7	7,6	6	6,5
049	Hemmelzen	BW02E	190	127	73,4	123	75	61,0	33	26,8	8	6,5	4	3,3	3	2,4
		BW02Z	190	127	73,4	124	52	41,9	39	31,5	12	9,7	10	8,1	11	8,9
		BW98Z	207	144	76,6	141	68	48,2	49	34,8	8	5,7	10	7,1	6	4,3
		LW01L	168	103	61,3	102	49	48,0	34	33,3	13	12,7	2	2,0	4	3,9
051	Heupelzen	BW02E	202	135	78,5	134	68	50,7	46	34,3	11	8,2	3	2,2	6	4,5
		BW02Z	202	135	78,5	134	53	39,6	49	36,6	15	11,2	10	7,5	7	5,2
		BW98Z	193	143	86,7	141	60	42,6	49	34,8	10	7,1	13	9,2	9	6,4
		LW01L	200	136	68,0	135	57	42,2	45	33,3	17	12,6	6	4,4	10	7,4
052	Hilgenroth	BW02E	254	204	85,4	201	126	62,7	56	27,9	7	3,5	10	5,0	2	1,0
		BW02Z	254	204	85,4	201	108	53,7	55	27,4	14	7,0	14	7,0	10	5,0
		BW98Z	230	176	85,9	173	119	68,8	33	19,1	10	5,8	6	3,5	5	2,9
		LW01L	240	181	75,4	176	120	68,2	39	22,2	9	5,1	5	2,8	3	1,7
053	Hirz-Maulsbach	BW02E	250	191	84,5	185	81	43,8	76	41,1	19	10,3	8	4,3	1	0,5
		BW02Z	250	191	84,5	188	66	35,1	80	42,6	27	14,4	12	6,4	3	1,6
		BW98Z	211	163	84,5	162	66	40,7	61	37,7	17	10,5	9	5,6	9	5,6
		LW01L	238	163	68,5	158	70	44,3	48	30,4	28	17,7	4	2,5	8	5,1
056	Idelberg	BW02E	50	39	81,3	39	20	51,3	12	30,8	5	12,8	2	5,1		
		BW02Z	50	39	81,3	39	16	41,0	8	20,5	5	12,8	8	20,5	2	5,1
		BW98Z	51	43	93,5	43	26	60,5	12	27,9	2	4,7	2	4,7	1	2,3
		LW01L	47	34	72,3	33	17	51,5	5	15,2	4	12,1	5	15,2	2	6,1
057	Ingelbach	BW02E	445	300	74,6	295	205	69,5	66	22,4	6	2,0	14	4,7	4	1,4
		BW02Z	445	300	74,6	299	168	56,2	67	22,4	17	5,7	35	11,7	12	4,0
		BW98Z	424	320	82,7	318	193	60,7	62	19,5	19	6,0	30	9,4	14	4,4
		LW01L	438	287	65,5	283	189	66,8	44	15,5	17	6,0	29	10,2	4	1,4
058	Isert	BW02E	109	79	78,2	78	49	62,8	21	26,9	3	3,8	5	6,4		
		BW02Z	109	79	78,2	79	43	54,4	20	25,3	3	3,8	11	13,9	2	2,5
		BW98Z	105	81	91,0	81	44	54,3	21	25,9	1	1,2	11	13,6	4	4,9
		LW01L	106	76	71,7	75	33	44,0	22	29,3	6	8,0	10	13,3	4	5,3
061	Kettenhausen	BW02E	155	115	86,5	113	53	46,9	50	44,2	6	5,3	1	0,9	3	2,7
		BW02Z	155	115	86,5	113	39	34,5	52	46,0	9	8,0	7	6,2	6	5,3
		BW98Z	170	119	80,4	118	46	39,0	49	41,5	8	6,8	6	5,1	9	7,6
		LW01L	160	103	64,4	100	42	42,0	35	35,0	11	11,0	7	7,0	5	5,0
062	Kircheib	BW02E	414	297	80,5	292	155	53,1	103	35,3	20	6,8	7	2,4	7	2,4
		BW02Z	414	297	80,5	293	140	47,8	94	32,1	33	11,3	15	5,1	11	3,8
		BW98Z	388	287	81,5	282	140	49,6	88	31,2	22	7,8	10	3,5	22	7,8
		LW01L	385	229	59,5	223	106	47,5	71	31,8	23	10,3	5	2,2	18	8,1
064	Kraam	BW02E	139	109	87,2	108	53	49,1	31	28,7	18	16,7	6	5,6		
		BW02Z	139	109	87,2	108	46	42,6	29	26,9	20	18,5	12	11,1	1	0,9
		BW98Z	139	107	82,3	106	47	44,3	24	22,6	18	17,0	11	10,4	6	5,7
		LW01L	140	97	69,3	96	35	36,5	17	17,7	41	42,7	3	3,1		
067	Mammelzen	BW02E	762	482	75,3	475	242	50,9	188	39,6	19	4,0	20	4,2	6	1,3
		BW02Z	762	482	75,3	471	215	45,6	180	38,2	34	7,2	30	6,4	12	2,5
		BW98Z	690	450	80,1	444	215	48,4	142	32,0	37	8,3	32	7,2	18	4,1
		LW01L	732	447	61,1	444	235	52,9	139	31,3	41	9,2	13	2,9	16	3,6

noch: 15. Ergebnisse der kreisangehörigen Gemeinden
(Bundtagswahl ohne Briefwahl und Landtagswahl einschließlich Briefwahl)

noch: 132 Landkreis Altenkirchen (Ww.)

Schl. Nr.	Gemeinde	Wahl	Wahl- berech- tigte	Wähler	Wahl- beteili- gung	Gültige Stim- men	Von den gültigen Stimmen entfielen auf									
							SPD		CDU		FDP		GRÜNE		Sonstige	
			Anzahl		%	Anzahl		%	Anzahl	%	Anzahl	%	Anzahl	%	Anzahl	%
069	Mehren	BW02E	375	202	65,4	197	105	53,3	52	26,4	18	9,1	14	7,1	8	4,1
		BW02Z	375	202	65,4	198	86	43,4	51	25,8	28	14,1	25	12,6	8	4,0
		BW98Z	372	208	66,5	206	116	56,3	47	22,8	21	10,2	16	7,8	6	2,9
		LW01L	385	187	48,6	185	92	49,7	32	17,3	28	15,1	26	14,1	7	3,8
070	Michelbach (Westerwald)	BW02E	393	267	78,1	263	124	47,1	110	41,8	16	6,1	10	3,8	3	1,1
		BW02Z	393	267	78,1	265	96	36,2	116	43,8	18	6,8	26	9,8	9	3,4
		BW98Z	357	258	82,4	256	116	45,3	89	34,8	22	8,6	18	7,0	11	4,3
		LW01L	360	259	71,9	249	95	38,2	102	41,0	27	10,8	17	6,8	8	3,2
074	Neitersen	BW02E	625	430	78,8	426	273	64,1	119	27,9	25	5,9	8	1,9	1	0,2
		BW02Z	625	430	78,8	424	217	51,2	120	28,3	42	9,9	29	6,8	16	3,8
		BW98Z	622	437	81,1	433	231	53,3	112	25,9	49	11,3	13	3,0	28	6,5
		LW01L	646	462	71,5	449	274	61,0	98	21,8	48	10,7	12	2,7	17	3,8
081	Obererbach (Westerwald)	BW02E	444	319	78,4	317	183	57,7	105	33,1	9	2,8	11	3,5	9	2,8
		BW02Z	444	319	78,4	315	152	48,3	102	32,4	18	5,7	29	9,2	14	4,4
		BW98Z	416	281	78,3	272	150	55,1	82	30,1	8	2,9	25	9,2	7	2,6
		LW01L	430	270	62,8	266	139	52,3	90	33,8	23	8,6	8	3,0	6	2,3
082	Oberirsen	BW02E	503	345	78,1	335	185	55,2	108	32,2	16	4,8	14	4,2	12	3,6
		BW02Z	503	345	78,1	336	153	45,5	103	30,7	24	7,1	34	10,1	22	6,5
		BW98Z	498	358	80,6	354	165	46,6	120	33,9	20	5,6	25	7,1	24	6,8
		LW01L	482	302	62,7	294	138	46,9	94	32,0	22	7,5	25	8,5	15	5,1
086	Oberwambach	BW02E	325	223	79,9	215	148	68,8	51	23,7	6	2,8	6	2,8	4	1,9
		BW02Z	325	223	79,9	219	133	60,7	51	23,3	8	3,7	19	8,7	8	3,7
		BW98Z	329	232	82,6	226	140	61,9	53	23,5	13	5,8	11	4,9	9	4,0
		LW01L	329	222	67,5	214	146	68,2	36	16,8	7	3,3	17	7,9	8	3,7
092	Racksen	BW02E	102	71	80,7	71	48	67,6	14	19,7	5	7,0	4	5,6		
		BW02Z	102	71	80,7	71	45	63,4	16	22,5	5	7,0	3	4,2	2	2,8
		BW98Z	92	76	91,6	74	44	59,5	3	4,1	8	10,8	14	18,9	5	6,8
		LW01L	94	71	75,5	70	46	65,7	14	20,0	5	7,1	3	4,3	2	2,9
094	Rettersen	BW02E	242	160	77,7	156	92	59,0	40	25,6	15	9,6	7	4,5	2	1,3
		BW02Z	242	160	77,7	158	74	46,8	36	22,8	23	14,6	15	9,5	10	6,3
		BW98Z	232	156	82,5	154	86	55,8	33	21,4	15	9,7	12	7,8	8	5,2
		LW01L	238	153	64,3	150	85	56,7	32	21,3	22	14,7	6	4,0	5	3,3
087	Ölsen	BW02E	87	62	77,5	60	34	56,7	20	33,3	3	5,0	1	1,7	2	3,3
		BW02Z	87	62	77,5	62	31	50,0	21	33,9	3	4,8	4	6,5	3	4,8
		BW98Z	88	52	66,7	52	30	57,7	15	28,8	3	5,8			4	7,7
		LW01L	81	56	69,1	53	26	49,1	18	34,0	1	1,9	4	7,5	4	7,5
106	Sörth	BW02E	200	136	74,7	135	75	55,6	35	25,9	18	13,3	6	4,4	1	0,7
		BW02Z	200	136	74,7	136	62	45,6	35	25,7	24	17,6	12	8,8	3	2,2
		BW98Z	190	148	80,4	146	77	52,7	36	24,7	13	8,9	7	4,8	13	8,9
		LW01L	199	122	61,3	119	67	56,3	22	18,5	15	12,6	7	5,9	8	6,7
099	Schöneberg	BW02E	297	195	75,6	192	122	63,5	52	27,1	8	4,2	8	4,2	2	1,0
		BW02Z	297	195	75,6	189	93	49,2	48	25,4	13	6,9	28	14,8	7	3,7
		BW98Z	290	200	81,6	197	112	56,9	49	24,9	5	2,5	20	10,2	11	5,6
		LW01L	296	200	67,6	194	120	61,9	33	17,0	14	7,2	22	11,3	5	2,6
109	Stürzelbach	BW02E	205	160	83,3	156	85	54,5	51	32,7	13	8,3	7	4,5		
		BW02Z	205	160	83,3	155	65	41,9	47	30,3	24	15,5	14	9,0	5	3,2
		BW98Z	202	144	81,4	141	78	55,3	36	25,5	12	8,5	5	3,5	10	7,1
		LW01L	196	140	71,4	139	75	54,0	30	21,6	17	12,2	7	5,0	10	7,2
110	Volkerzen	BW02E	65	47	74,6	46	34	73,9	7	15,2	3	6,5			2	4,3
		BW02Z	65	47	74,6	47	28	59,6	6	12,8	7	14,9	3	6,4	3	6,4
		BW98Z	59	43	75,4	43	28	65,1	6	14,0	4	9,3	3	7,0	2	4,7
		LW01L	66	45	68,2	45	33	73,3	3	6,7	5	11,1	1	2,2	3	6,7
118	Wölmersen	BW02E	305	205	80,1	205	106	51,7	74	36,1	5	2,4	8	3,9	12	5,9
		BW02Z	305	205	80,1	203	89	43,8	69	34,0	13	6,4	21	10,3	11	5,4
		BW98Z	287	226	85,0	224	97	43,3	86	38,4	16	7,1	13	5,8	12	5,4
		LW01L	296	188	63,5	186	102	54,8	52	28,0	7	3,8	7	3,8	18	9,7

noch: 15. Ergebnisse der kreisangehörigen Gemeinden
(Bundestagswahl ohne Briefwahl und Landtagswahl einschließlich Briefwahl)

noch: 132 Landkreis Altenkirchen (Ww.)

Schl. Nr.	Gemeinde	Wahl	Wahlberechtigte	Wähler	Wahlbeteiligung	Gültige Stimmen	Von den gültigen Stimmen entfielen auf									
							SPD		CDU		FDP		GRÜNE		Sonstige	
			Anzahl	%	Anzahl	%	Anzahl	%	Anzahl	%	Anzahl	%	Anzahl	%		
114	Werkhausen	BW02E	170	131	84,5	129	64	49,6	40	31,0	5	3,9	18	14,0	2	1,6
		BW02Z	170	131	84,5	129	53	41,1	37	28,7	13	10,1	21	16,3	5	3,9
		BW98Z	148	126	90,0	125	54	43,2	36	28,8	9	7,2	18	14,4	8	6,4
		LW01L	160	111	69,4	109	56	51,4	23	21,1	11	10,1	16	14,7	3	2,8
115	Weyerbusch	BW02E	1 135	741	71,4	728	368	50,5	268	36,8	49	6,7	34	4,7	9	1,2
		BW02Z	1 135	741	71,4	728	291	40,0	270	37,1	72	9,9	66	9,1	29	4,0
		BW98Z	1 088	738	76,9	729	295	40,5	274	37,6	63	8,6	53	7,3	44	6,0
		LW01L	1 096	585	53,4	568	262	46,1	194	34,2	66	11,6	34	6,0	12	2,1
	Zusammen	BW02E	17 692	11 739	75,6	11 539	6 143	53,2	4 066	35,2	652	5,7	437	3,8	241	2,1
		BW02Z	17 692	11 739	75,6	11 546	5 044	43,7	3 980	34,5	1 048	9,1	978	8,5	496	4,3
		BW98Z	16 986	11 835	80,2	11 691	5 521	47,2	3 939	33,7	896	7,7	749	6,4	586	5,0
		LW01L	17 320	10 765	62,2	10 562	5 231	49,5	3 227	30,6	1 094	10,4	593	5,6	417	3,9
02	VG Betzdorf															
002	Alsdorf	BW02E	1 342	934	80,1	912	376	41,2	450	49,3	49	5,4	24	2,6	13	1,4
		BW02Z	1 342	934	80,1	920	345	37,5	435	47,3	58	6,3	51	5,5	31	3,4
		BW98Z	1 352	1 009	83,4	999	401	40,1	454	45,4	48	4,8	41	4,1	55	5,5
		LW01L	1 355	893	65,9	871	316	36,3	398	45,7	70	8,0	36	4,1	51	5,9
006	Betzdorf, St.	BW02E	7 436	4 727	75,1	4 651	1 983	42,6	2 218	47,7	214	4,6	165	3,5	71	1,5
		BW02Z	7 436	4 727	75,1	4 669	1 639	35,1	2 131	45,6	356	7,6	375	8,0	168	3,6
		BW98Z	7 479	5 073	79,8	5 029	2 037	40,5	2 167	43,1	295	5,9	263	5,2	267	5,3
		LW01L	7 434	4 368	58,8	4 312	1 573	36,5	1 895	43,9	411	9,5	213	4,9	220	5,1
042	Grünebach	BW02E	482	369	84,2	366	147	40,2	163	44,5	41	11,2	8	2,2	7	1,9
		BW02Z	482	369	84,2	366	125	34,2	165	45,1	44	12,0	18	4,9	14	3,8
		BW98Z	478	347	81,5	345	136	39,4	157	45,5	24	7,0	10	2,9	18	5,2
		LW01L	477	303	63,5	295	115	39,0	131	44,4	35	11,9	3	1,0	11	3,7
098	Scheuerfeld	BW02E	1 624	1 041	76,9	1 026	520	50,7	405	39,5	47	4,6	29	2,8	25	2,4
		BW02Z	1 624	1 041	76,9	1 031	449	43,5	399	38,7	81	7,9	63	6,1	39	3,8
		BW98Z	1 637	1 131	80,4	1 108	547	49,4	416	37,5	48	4,3	42	3,8	55	5,0
		LW01L	1 622	1 034	63,7	1 023	459	44,9	404	39,5	59	5,8	29	2,8	72	7,0
111	Wallmenroth	BW02E	932	662	85,4	649	298	45,9	310	47,8	25	3,9	10	1,5	6	0,9
		BW02Z	932	662	85,4	652	258	39,6	295	45,2	47	7,2	36	5,5	16	2,5
		BW98Z	936	693	87,0	684	295	43,1	277	40,5	41	6,0	32	4,7	39	5,7
		LW01L	916	678	74,0	666	316	47,4	254	38,1	60	9,0	19	2,9	17	2,6
	Zusammen	BW02E	11 816	7 733	77,2	7 604	3 324	43,7	3 546	46,6	376	4,9	236	3,1	122	1,6
		BW02Z	11 816	7 733	77,2	7 638	2 816	36,9	3 425	44,8	586	7,7	543	7,1	268	3,5
		BW98Z	11 882	8 253	81,0	8 165	3 416	41,8	3 471	42,5	456	5,6	388	4,8	434	5,3
		LW01L	11 804	7 276	61,6	7 167	2 779	38,8	3 082	43,0	635	8,9	300	4,2	371	5,2
03	VG Daaden															
018	Daaden	BW02E	3 588	2 476	78,0	2 428	1 334	54,9	731	30,1	242	10,0	46	1,9	75	3,1
		BW02Z	3 588	2 476	78,0	2 428	1 173	48,3	696	28,7	312	12,9	136	5,6	111	4,6
		BW98Z	3 559	2 555	80,4	2 526	1 348	53,4	646	25,6	242	9,6	121	4,8	169	6,7
		LW01L	3 559	2 187	61,4	2 146	923	43,0	381	17,8	638	29,7	60	2,8	144	6,7
019	Derschen	BW02E	806	494	65,3	484	228	47,1	158	32,6	62	12,8	3	0,6	33	6,8
		BW02Z	806	494	65,3	482	214	44,4	161	33,4	63	13,1	15	3,1	29	6,0
		BW98Z	785	534	70,4	527	276	52,4	139	26,4	35	6,6	11	2,1	66	12,5
		LW01L	787	368	46,8	364	150	41,2	75	20,6	79	21,7	10	2,7	50	13,7
026	Emmerzhausen	BW02E	593	380	70,6	366	165	45,1	150	41,0	23	6,3	7	1,9	21	5,7
		BW02Z	593	380	70,6	369	149	40,4	141	38,2	37	10,0	17	4,6	25	6,8
		BW98Z	599	383	70,1	374	170	45,5	126	33,7	33	8,8	16	4,3	29	7,8
		LW01L	614	302	49,2	287	108	37,6	95	33,1	56	19,5	9	3,1	19	6,6
036	Friedewald	BW02E	931	592	68,4	579	307	53,0	191	33,0	47	8,1	15	2,6	19	3,3
		BW02Z	931	592	68,4	584	257	44,0	183	31,3	77	13,2	40	6,8	27	4,6
		BW98Z	912	587	69,5	582	303	52,1	147	25,3	66	11,3	26	4,5	40	6,9
		LW01L	923	434	47,0	425	193	45,4	92	21,6	97	22,8	18	4,2	25	5,9

noch: 15. Ergebnisse der kreisangehörigen Gemeinden
(Bundestagswahl ohne Briefwahl und Landtagswahl einschließlich Briefwahl)

noch: 132 Landkreis Altenkirchen (Ww.)

Schl. Nr.	Gemeinde	Wahl	Wahl- berech- tigte	Wähler	Wahl- beteili- gung	Gültige Stim- men	Von den gültigen Stimmen entfielen auf									
							SPD		CDU		FDP		GRÜNE		Sonstige	
			Anzahl		%	Anzahl		%	Anzahl	%	Anzahl	%	Anzahl	%	Anzahl	%
068	Mauden	BW02E	95	69	74,2	64	35	54,7	18	28,1	7	10,9	2	3,1	2	3,1
		BW02Z	95	69	74,2	69	33	47,8	20	29,0	7	10,1	3	4,3	6	8,7
		BW98Z	94	79	84,0	79	38	48,1	23	29,1	5	6,3	2	2,5	11	13,9
		LW01L	98	56	57,1	55	21	38,2	14	25,5	10	18,2	1	1,8	9	16,4
075	Niederdreisbach	BW02E	763	553	78,1	534	307	57,5	134	25,1	47	8,8	10	1,9	36	6,7
		BW02Z	763	553	78,1	537	263	49,0	140	26,1	55	10,2	35	6,5	44	8,2
		BW98Z	756	520	75,8	506	276	54,5	124	24,5	52	10,3	23	4,5	31	6,1
		LW01L	759	454	59,8	440	204	46,4	89	20,2	115	26,1	9	2,0	23	5,2
079	Nisterberg	BW02E	323	225	77,9	222	118	53,2	78	35,1	17	7,7	4	1,8	5	2,3
		BW02Z	323	225	77,9	219	105	47,9	81	37,0	17	7,8	10	4,6	6	2,7
		BW98Z	323	229	75,8	229	122	53,3	67	29,3	18	7,9	9	3,9	13	5,7
		LW01L	331	205	61,9	203	95	46,8	48	23,6	48	23,6	2	1,0	10	4,9
101	Schutzbach	BW02E	342	248	81,0	242	128	52,9	84	34,7	11	4,5	10	4,1	9	3,7
		BW02Z	342	248	81,0	244	105	43,0	79	32,4	25	10,2	24	9,8	11	4,5
		BW98Z	353	245	81,7	239	128	53,6	74	31,0	10	4,2	9	3,8	18	7,5
		LW01L	343	214	62,4	211	98	46,4	48	22,7	44	20,9	11	5,2	10	4,7
113	Weitefeld	BW02E	1 794	1 208	74,8	1 188	686	57,7	338	28,5	82	6,9	24	2,0	58	4,9
		BW02Z	1 794	1 208	74,8	1 189	594	50,0	365	30,7	114	9,6	52	4,4	64	5,4
		BW98Z	1 776	1 212	77,3	1 197	678	56,6	296	24,7	86	7,2	34	2,8	103	8,6
		LW01L	1 781	1 047	58,8	1 031	564	54,7	172	16,7	184	17,8	28	2,7	83	8,1
	Zusammen	BW02E	9 235	6 245	74,8	6 107	3 308	54,2	1 882	30,8	538	8,8	121	2,0	258	4,2
		BW02Z	9 235	6 245	74,8	6 121	2 893	47,3	1 866	30,5	707	11,6	332	5,4	323	5,3
		BW98Z	9 157	6 344	76,6	6 259	3 339	53,3	1 642	26,2	547	8,7	251	4,0	480	7,7
		LW01L	9 195	5 267	57,3	5 162	2 356	45,6	1 014	19,6	1 271	24,6	148	2,9	373	7,2
04	VG Flammersfeld															
005	Berzhausen	BW02E	148	100	75,8	98	62	63,3	23	23,5	4	4,1	7	7,1	2	2,0
		BW02Z	148	100	75,8	99	53	53,5	18	18,2	11	11,1	14	14,1	3	3,0
		BW98Z	145	114	83,8	113	55	48,7	37	32,7	5	4,4	14	12,4	2	1,8
		LW01L	142	92	64,8	89	53	59,6	13	14,6	16	18,0	7	7,9		
016	Burglahr	BW02E	369	273	82,7	270	92	34,1	145	53,7	20	7,4	9	3,3	4	1,5
		BW02Z	369	273	82,7	273	70	25,6	142	52,0	31	11,4	19	7,0	11	4,0
		BW98Z	333	242	82,6	238	70	29,4	128	53,8	16	6,7	13	5,5	11	4,6
		LW01L	357	244	68,3	242	71	29,3	122	50,4	27	11,2	18	7,4	4	1,7
015	Bürdenbach	BW02E	401	231	67,0	229	84	36,7	123	53,7	12	5,2	6	2,6	4	1,7
		BW02Z	401	231	67,0	227	73	32,2	113	49,8	21	9,3	11	4,8	9	4,0
		BW98Z	333	244	81,6	238	85	35,7	109	45,8	21	8,8	13	5,5	10	4,2
		LW01L	395	199	50,4	197	69	35,0	102	51,8	14	7,1	10	5,1	2	1,0
023	Eichen	BW02E	431	325	80,0	315	164	52,1	113	35,9	21	6,7	13	4,1	4	1,3
		BW02Z	431	325	80,0	320	153	47,8	97	30,3	31	9,7	22	6,9	17	5,3
		BW98Z	439	312	77,2	310	141	45,5	115	37,1	11	3,5	15	4,8	28	9,0
		LW01L	415	259	62,4	251	113	45,0	101	40,2	14	5,6	10	4,0	13	5,2
029	Eulenberg	BW02E	49	38	86,4	37	17	45,9	16	43,2	2	5,4			2	5,4
		BW02Z	49	38	86,4	34	13	38,2	14	41,2	2	5,9			5	14,7
		BW98Z	51	38	84,4	38	16	42,1	15	39,5	3	7,9			4	10,5
		LW01L	47	34	72,3	34	14	41,2	13	38,2	4	11,8			3	8,8
032	Flammersfeld	BW02E	1 022	641	73,5	635	311	49,0	254	40,0	42	6,6	22	3,5	6	0,9
		BW02Z	1 022	641	73,5	634	268	42,3	243	38,3	66	10,4	42	6,6	15	2,4
		BW98Z	1 039	715	80,1	710	300	42,3	252	35,5	75	10,6	47	6,6	36	5,1
		LW01L	1 040	665	63,9	652	297	45,6	239	36,7	69	10,6	25	3,8	22	3,4
041	Giershausen	BW02E	83	54	69,2	51	23	45,1	18	35,3	6	11,8	4	7,8		
		BW02Z	83	54	69,2	52	14	26,9	17	32,7	9	17,3	11	21,2	1	1,9
		BW98Z	76	55	75,3	55	25	45,5	15	27,3	6	10,9	8	14,5	1	1,8
		LW01L	78	41	52,6	39	15	38,5	11	28,2	3	7,7	9	23,1	1	2,6

noch: 15. Ergebnisse der kreisangehörigen Gemeinden
(Bundestagswahl ohne Briefwahl und Landtagswahl einschließlich Briefwahl)

noch: 132 Landkreis Altenkirchen (Ww.)

Schl. Nr.	Gemeinde	Wahl	Wahl- berech- tigte	Wähler	Wahl- beteili- gung	Gültige Stim- men	Von den gültigen Stimmen entfielen auf									
							SPD		CDU		FDP		GRÜNE		Sonstige	
			Anzahl		%	Anzahl	%	Anzahl	%	Anzahl	%	Anzahl	%	Anzahl	%	
043	Güllesheim	BW02E	581	434	85,3	423	161	38,1	215	50,8	37	8,7	5	1,2	5	1,2
		BW02Z	581	434	85,3	416	134	32,2	201	48,3	52	12,5	18	4,3	11	2,6
		BW98Z	592	453	87,1	449	188	41,9	198	44,1	20	4,5	21	4,7	22	4,9
		LW01L	578	390	67,5	385	157	40,8	167	43,4	30	7,8	9	2,3	22	5,7
055	Horhausen (Westerwald)	BW02E	1 422	898	76,2	880	286	32,5	501	56,9	66	7,5	17	1,9	10	1,1
		BW02Z	1 422	898	76,2	878	234	26,7	463	52,7	96	10,9	60	6,8	25	2,8
		BW98Z	1 366	937	81,8	921	237	25,7	525	57,0	75	8,1	54	5,9	30	3,3
		LW01L	1 360	830	61,0	810	263	32,5	416	51,4	71	8,8	38	4,7	22	2,7
060	Kescheid	BW02E	102	87	92,6	85	33	38,8	34	40,0	14	16,5	4	4,7		
		BW02Z	102	87	92,6	85	21	24,7	28	32,9	19	22,4	16	18,8	1	1,2
		BW98Z	98	82	92,1	81	15	18,5	18	22,2	23	28,4	22	27,2	3	3,7
		LW01L	103	78	75,7	77	27	35,1	16	20,8	23	29,9	11	14,3		
065	Kunkel	BW02E	473	343	83,5	336	107	31,8	188	56,0	28	8,3	10	3,0	3	0,9
		BW02Z	473	343	83,5	336	92	27,4	185	55,1	30	8,9	23	6,8	6	1,8
		BW98Z	419	324	88,0	316	103	32,6	166	52,5	14	4,4	18	5,7	15	4,7
		LW01L	469	303	64,6	299	96	32,1	156	52,2	27	9,0	11	3,7	9	3,0
078	Niedersteinebach	BW02E	179	100	67,1	98	43	43,9	43	43,9	5	5,1	7	7,1		
		BW02Z	179	100	67,1	97	34	35,1	44	45,4	5	5,2	9	9,3	5	5,2
		BW98Z	171	87	61,7	86	29	33,7	40	46,5	2	2,3	8	9,3	7	8,1
		LW01L	178	110	61,8	105	47	44,8	34	32,4	6	5,7	14	13,3	4	3,8
083	Oberlahr	BW02E	603	424	79,4	417	110	26,4	265	63,5	20	4,8	17	4,1	5	1,2
		BW02Z	603	424	79,4	417	85	20,4	265	63,5	32	7,7	27	6,5	8	1,9
		BW98Z	597	402	81,5	394	99	25,1	246	62,4	18	4,6	18	4,6	13	3,3
		LW01L	598	343	57,4	337	90	26,7	205	60,8	26	7,7	4	1,2	12	3,6
084	Obernau	BW02E	118	75	72,1	74	49	66,2	20	27,0	3	4,1			2	2,7
		BW02Z	118	75	72,1	74	37	50,0	13	17,6	7	9,5	7	9,5	10	13,5
		BW98Z	110	72	72,0	71	39	54,9	13	18,3	2	2,8	9	12,7	8	11,3
		LW01L	104	57	54,8	57	35	61,4	10	17,5	3	5,3	5	8,8	4	7,0
085	Obersteinebach	BW02E	199	127	74,7	127	38	29,9	79	62,2	5	3,9	4	3,1	1	0,8
		BW02Z	199	127	74,7	127	34	26,8	74	58,3	11	8,7	7	5,5	1	0,8
		BW98Z	185	131	88,5	128	40	31,3	65	50,8	13	10,2	5	3,9	5	3,9
		LW01L	193	129	66,8	127	46	36,2	66	52,0	6	4,7	5	3,9	4	3,1
088	Orfgen	BW02E	177	132	84,6	128	82	64,1	24	18,8	12	9,4	6	4,7	4	3,1
		BW02Z	177	132	84,6	130	73	56,2	25	19,2	16	12,3	13	10,0	3	2,3
		BW98Z	185	146	86,9	145	87	60,0	33	22,8	15	10,3	5	3,4	5	3,4
		LW01L	175	115	65,7	115	77	67,0	21	18,3	7	6,1	4	3,5	6	5,2
089	Peterslahr	BW02E	230	174	84,9	172	56	32,6	97	56,4	11	6,4	7	4,1	1	0,6
		BW02Z	230	174	84,9	172	42	24,4	95	55,2	12	7,0	16	9,3	7	4,1
		BW98Z	223	158	84,5	156	55	35,3	81	51,9	4	2,6	11	7,1	5	3,2
		LW01L	221	148	67,0	147	47	32,0	82	55,8	13	8,8	1	0,7	4	2,7
090	Pleckhausen	BW02E	572	429	84,1	425	148	34,8	244	57,4	25	5,9	3	0,7	5	1,2
		BW02Z	572	429	84,1	427	124	29,0	222	52,0	45	10,5	25	5,9	11	2,6
		BW98Z	544	422	87,9	421	116	27,6	230	54,6	38	9,0	24	5,7	13	3,1
		LW01L	572	399	69,8	390	144	36,9	185	47,4	37	9,5	14	3,6	10	2,6
093	Reiferscheid	BW02E	318	214	74,6	212	102	48,1	82	38,7	15	7,1	9	4,2	4	1,9
		BW02Z	318	214	74,6	209	80	38,3	82	39,2	24	11,5	15	7,2	8	3,8
		BW98Z	256	210	85,0	208	101	48,6	72	34,6	21	10,1	10	4,8	4	1,9
		LW01L	285	203	71,2	199	92	46,2	61	30,7	30	15,1	9	4,5	7	3,5
097	Rott	BW02E	312	199	73,2	196	89	45,4	82	41,8	10	5,1	14	7,1	1	0,5
		BW02Z	312	199	73,2	199	75	37,7	74	37,2	19	9,5	24	12,1	7	3,5
		BW98Z	284	204	81,6	201	95	47,3	69	34,3	17	8,5	9	4,5	11	5,5
		LW01L	302	186	61,6	184	85	46,2	59	32,1	19	10,3	12	6,5	9	4,9

noch: 15. Ergebnisse der kreisangehörigen Gemeinden
(Bundestagswahl ohne Briefwahl und Landtagswahl einschließlich Briefwahl)

noch: 132 Landkreis Altenkirchen (Ww.)

Schl. Nr.	Gemeinde	Wahl	Wahl- berech- tigte	Wähler	Wahl- beteili- gung	Gültige Stim- men	Von den gültigen Stimmen entfielen auf									
							SPD		CDU		FDP		GRÜNE		Sonstige	
			Anzahl		%	Anzahl		%	Anzahl	%	Anzahl	%	Anzahl	%	Anzahl	%
100	Schürdt	BW02E	207	125	68,7	122	68	55,7	38	31,1	12	9,8	2	1,6	2	1,6
		BW02Z	207	125	68,7	123	54	43,9	38	30,9	16	13,0	3	2,4	12	9,8
		BW98Z	175	116	74,8	116	58	50,0	35	30,2	12	10,3	4	3,4	7	6,0
		LW01L	191	90	47,1	89	46	51,7	14	15,7	18	20,2	4	4,5	7	7,9
103	Seelbach (Westerwald)	BW02E	269	180	81,1	179	109	60,9	39	21,8	10	5,6	18	10,1	3	1,7
		BW02Z	269	180	81,1	178	77	43,3	47	26,4	8	4,5	39	21,9	7	3,9
		BW98Z	262	196	86,0	195	88	45,1	51	26,2	18	9,2	32	16,4	6	3,1
		LW01L	265	186	70,2	185	95	51,4	37	20,0	17	9,2	28	15,1	8	4,3
104	Seifen	BW02E	105	69	78,4	68	36	52,9	20	29,4	8	11,8	3	4,4	1	1,5
		BW02Z	105	69	78,4	67	30	44,8	17	25,4	12	17,9	6	9,0	2	3,0
		BW98Z	103	81	84,4	78	40	51,3	18	23,1	14	17,9	5	6,4	1	1,3
		LW01L	103	69	67,0	64	26	40,6	10	15,6	16	25,0	6	9,4	6	9,4
112	Walterschen	BW02E	111	77	77,0	76	45	59,2	22	28,9	8	10,5			1	1,3
		BW02Z	111	77	77,0	76	36	47,4	16	21,1	18	23,7	6	7,9		
		BW98Z	109	80	81,6	79	47	59,5	14	17,7	9	11,4	6	7,6	3	3,8
		LW01L	122	76	62,3	74	39	52,7	23	31,1	9	12,2	2	2,7	1	1,4
116	Willroth	BW02E	546	399	78,7	387	123	31,8	218	56,3	28	7,2	6	1,6	12	3,1
		BW02Z	546	399	78,7	392	114	29,1	204	52,0	40	10,2	17	4,3	17	4,3
		BW98Z	494	370	81,1	360	131	36,4	162	45,0	25	6,9	11	3,1	31	8,6
		LW01L	558	332	59,5	326	115	35,3	154	47,2	31	9,5	6	1,8	20	6,1
119	Ziegenhain	BW02E	111	76	80,9	75	47	62,7	22	29,3	2	2,7	3	4,0	1	1,3
		BW02Z	111	76	80,9	75	41	54,7	18	24,0	6	8,0	6	8,0	4	5,3
		BW98Z	106	80	85,1	79	33	41,8	28	35,4	3	3,8	9	11,4	6	7,6
		LW01L	99	65	65,7	65	31	47,7	20	30,8	4	6,2	5	7,7	5	7,7
	Zusammen	BW02E	9 138	6 224	78,0	6 115	2 485	40,6	2 925	47,8	426	7,0	196	3,2	83	1,4
		BW02Z	9 138	6 224	78,0	6 117	2 061	33,7	2 755	45,0	639	10,4	456	7,5	206	3,4
		BW98Z	8 695	6 271	82,4	6 186	2 293	37,1	2 735	44,2	480	7,8	391	6,3	287	4,6
		LW01L	8 950	5 643	63,1	5 539	2 190	39,5	2 337	42,2	540	9,7	267	4,8	205	3,7
05	VG Gebhardshain															
020	Dickendorf	BW02E	273	184	75,7	184	86	46,7	85	46,2	10	5,4	2	1,1	1	0,5
		BW02Z	273	184	75,7	181	68	37,6	90	49,7	11	6,1	6	3,3	6	3,3
		BW98Z	248	176	83,0	175	70	40,0	72	41,1	6	3,4	9	5,1	18	10,3
		LW01L	256	182	71,1	180	64	35,6	83	46,1	20	11,1	6	3,3	7	3,9
024	Elben	BW02E	267	197	84,2	192	68	35,4	104	54,2	10	5,2	7	3,6	3	1,6
		BW02Z	267	197	84,2	193	58	30,1	97	50,3	18	9,3	12	6,2	8	4,1
		BW98Z	241	183	91,5	182	60	33,0	95	52,2	11	6,0	10	5,5	6	3,3
		LW01L	262	196	74,8	190	57	30,0	100	52,6	26	13,7	7	3,7		
025	Elkenroth	BW02E	1 413	1 026	83,2	1 001	334	33,4	575	57,4	64	6,4	13	1,3	15	1,5
		BW02Z	1 413	1 026	83,2	1 008	288	28,6	574	56,9	86	8,5	39	3,9	21	2,1
		BW98Z	1 385	1 028	84,4	1 020	367	36,0	502	49,2	66	6,5	30	2,9	55	5,4
		LW01L	1 401	923	65,9	902	275	30,5	425	47,1	114	12,6	15	1,7	73	8,1
030	Fensdorf	BW02E	356	262	84,8	256	99	38,7	149	58,2	4	1,6	1	0,4	3	1,2
		BW02Z	356	262	84,8	254	88	34,6	139	54,7	11	4,3	9	3,5	7	2,8
		BW98Z	356	260	87,5	253	85	33,6	145	57,3	6	2,4	6	2,4	11	4,3
		LW01L	354	274	77,4	271	94	34,7	145	53,5	21	7,7	4	1,5	7	2,6
039	Gebhardshain	BW02E	1 424	920	79,7	906	293	32,3	526	58,1	51	5,6	23	2,5	13	1,4
		BW02Z	1 424	920	79,7	908	231	25,4	511	56,3	84	9,3	58	6,4	24	2,6
		BW98Z	1 391	987	86,5	976	311	31,9	509	52,2	67	6,9	47	4,8	42	4,3
		LW01L	1 400	916	65,4	892	237	26,6	439	49,2	138	15,5	40	4,5	38	4,3
059	Kausen	BW02E	566	429	89,0	421	134	31,8	266	63,2	13	3,1	7	1,7	1	0,2
		BW02Z	566	429	89,0	423	116	27,4	264	62,4	24	5,7	15	3,5	4	0,9
		BW98Z	566	439	92,2	434	157	36,2	238	54,8	15	3,5	6	1,4	18	4,1
		LW01L	573	428	74,7	418	124	29,7	239	57,2	29	6,9	8	1,9	18	4,3

noch: 15. Ergebnisse der kreisangehörigen Gemeinden
(Bundestagswahl ohne Briefwahl und Landtagswahl einschließlich Briefwahl)

noch: 132 Landkreis Altenkirchen (Ww.)

Schl. Nr.	Gemeinde	Wahl	Wahl- berech- tigte	Wähler	Wahl- beteili- gung	Gültige Stim- men	Von den gültigen Stimmen entfielen auf									
							SPD		CDU		FDP		GRÜNE		Sonstige	
			Anzahl		%	Anzahl	%		Anzahl	%	Anzahl	%	Anzahl	%	Anzahl	%
066	Malberg	BW02E	778	571	85,2	560	194	34,6	335	59,8	15	2,7	8	1,4	8	1,4
		BW02Z	778	571	85,2	561	154	27,5	339	60,4	22	3,9	32	5,7	14	2,5
		BW98Z	736	620	90,8	606	208	34,3	330	54,5	23	3,8	26	4,3	19	3,1
		LW01L	773	542	70,1	531	171	32,2	279	52,5	48	9,0	17	3,2	16	3,0
071	Molzchain	BW02E	441	335	85,5	329	106	32,2	196	59,6	12	3,6	6	1,8	9	2,7
		BW02Z	441	335	85,5	332	85	25,6	186	56,0	30	9,0	18	5,4	13	3,9
		BW98Z	444	334	87,9	330	119	36,1	163	49,4	14	4,2	16	4,8	18	5,5
		LW01L	439	290	66,1	280	83	29,6	136	48,6	49	17,5	3	1,1	9	3,2
073	Nauroth	BW02E	869	582	77,0	576	138	24,0	396	68,8	22	3,8	7	1,2	13	2,3
		BW02Z	869	582	77,0	577	101	17,5	386	66,9	40	6,9	25	4,3	25	4,3
		BW98Z	879	620	82,4	611	177	29,0	353	57,8	40	6,5	18	2,9	23	3,8
		LW01L	872	563	64,6	549	123	22,4	332	60,5	66	12,0	4	0,7	24	4,4
095	Rosenheim (Lk. Altenk.)	BW02E	608	424	82,3	419	121	28,9	265	63,2	24	5,7	6	1,4	3	0,7
		BW02Z	608	424	82,3	419	97	23,2	245	58,5	47	11,2	14	3,3	16	3,8
		BW98Z	588	447	86,5	442	130	29,4	235	53,2	30	6,8	24	5,4	23	5,2
		LW01L	600	426	71,0	420	103	24,5	236	56,2	56	13,3	17	4,0	8	1,9
107	Steinebach/Sieg	BW02E	1 032	758	83,7	748	265	35,4	437	58,4	29	3,9	14	1,9	3	0,4
		BW02Z	1 032	758	83,7	749	218	29,1	422	56,3	53	7,1	33	4,4	23	3,1
		BW98Z	1 018	758	84,9	751	248	33,0	415	55,3	35	4,7	20	2,7	33	4,4
		LW01L	1 021	658	64,4	645	206	31,9	330	51,2	59	9,1	22	3,4	28	4,3
108	Steineroth	BW02E	502	370	83,1	364	155	42,6	175	48,1	18	4,9	11	3,0	5	1,4
		BW02Z	502	370	83,1	366	132	36,1	180	49,2	20	5,5	26	7,1	8	2,2
		BW98Z	487	386	86,9	382	155	40,6	178	46,6	10	2,6	12	3,1	27	7,1
		LW01L	490	324	66,1	317	102	32,2	166	52,4	16	5,0	12	3,8	21	6,6
	Zusammen	BW02E	8 529	6 058	82,5	5 956	1 993	33,5	3 509	58,9	272	4,6	105	1,8	77	1,3
		BW02Z	8 529	6 058	82,5	5 971	1 636	27,4	3 433	57,5	446	7,5	287	4,8	169	2,8
		BW98Z	8 339	6 238	86,5	6 162	2 087	33,9	3 235	52,5	323	5,2	224	3,6	293	4,8
		LW01L	8 441	5 722	67,8	5 595	1 639	29,3	2 910	52,0	642	11,5	155	2,8	249	4,5
06	VG Hamm (Sieg)															
007	Birkenbeul	BW02E	362	257	76,7	249	146	58,6	75	30,1	9	3,6	9	3,6	10	4,0
		BW02Z	362	257	76,7	248	131	52,8	75	30,2	14	5,6	18	7,3	10	4,0
		BW98Z	363	290	85,5	285	152	53,3	76	26,7	16	5,6	22	7,7	19	6,7
		LW01L	355	218	61,4	214	122	57,0	54	25,2	14	6,5	5	2,3	19	8,9
010	Bitzen	BW02E	637	435	78,2	424	298	70,3	80	18,9	26	6,1	13	3,1	7	1,7
		BW02Z	637	435	78,2	424	256	60,4	82	19,3	33	7,8	36	8,5	17	4,0
		BW98Z	638	461	83,1	458	300	65,5	76	16,6	25	5,5	26	5,7	31	6,8
		LW01L	636	359	56,4	351	233	66,4	51	14,5	30	8,5	21	6,0	16	4,6
013	Breitscheidt	BW02E	714	489	76,3	478	243	50,8	157	32,8	30	6,3	19	4,0	29	6,1
		BW02Z	714	489	76,3	479	199	41,5	150	31,3	55	11,5	41	8,6	34	7,1
		BW98Z	676	493	81,9	484	232	47,9	144	29,8	42	8,7	36	7,4	30	6,2
		LW01L	693	430	62,0	425	198	46,6	132	31,1	41	9,6	20	4,7	34	8,0
014	Bruchertseifen	BW02E	579	383	73,9	379	178	47,0	144	38,0	39	10,3	14	3,7	4	1,1
		BW02Z	579	383	73,9	382	157	41,1	128	33,5	54	14,1	29	7,6	14	3,7
		BW98Z	503	384	80,8	378	173	45,8	128	33,9	32	8,5	24	6,3	21	5,6
		LW01L	555	312	56,2	308	158	51,3	90	29,2	29	9,4	17	5,5	14	4,5
028	Etzbach	BW02E	777	512	74,9	502	267	53,2	184	36,7	33	6,6	12	2,4	6	1,2
		BW02Z	777	512	74,9	510	242	47,5	185	36,3	39	7,6	30	5,9	14	2,7
		BW98Z	746	529	80,3	521	271	52,0	164	31,5	23	4,4	25	4,8	38	7,3
		LW01L	766	442	57,7	436	253	58,0	101	23,2	37	8,5	27	6,2	18	4,1
034	Forst	BW02E	476	338	80,9	336	219	65,2	86	25,6	21	6,3	7	2,1	3	0,9
		BW02Z	476	338	80,9	334	189	56,6	91	27,2	23	6,9	23	6,9	8	2,4
		BW98Z	452	311	83,2	307	181	59,0	75	24,4	12	3,9	19	6,2	20	6,5
		LW01L	464	262	56,5	261	174	66,7	54	20,7	10	3,8	12	4,6	11	4,2

noch: 15. Ergebnisse der kreisangehörigen Gemeinden
(Bundtagswahl ohne Briefwahl und Landtagswahl einschließlich Briefwahl)

noch: 132 Landkreis Altenkirchen (Ww.)

Schl. Nr.	Gemeinde	Wahl	Wahlberechtigte	Wähler	Wahlbeteiligung	Gültige Stimmen	Von den gültigen Stimmen entfielen auf									
							SPD		CDU		FDP		GRÜNE		Sonstige	
			Anzahl		%	Anzahl		%	Anzahl	%	Anzahl	%	Anzahl	%	Anzahl	%
038	Fürthen	BW02E	912	637	78,5	623	374	60,0	175	28,1	44	7,1	20	3,2	10	1,6
		BW02Z	912	637	78,5	623	315	50,6	171	27,4	58	9,3	53	8,5	26	4,2
		BW98Z	925	659	81,6	653	406	62,2	140	21,4	32	4,9	39	6,0	36	5,5
		LW01L	909	519	57,1	514	315	61,3	99	19,3	49	9,5	29	5,6	22	4,3
044	Hamm (Sieg)	BW02E	2 501	1 488	70,0	1 444	699	48,4	595	41,2	82	5,7	26	1,8	42	2,9
		BW02Z	2 501	1 488	70,0	1 438	602	41,9	572	39,8	118	8,2	82	5,7	64	4,5
		BW98Z	2 462	1 622	77,2	1 589	678	42,7	669	42,1	80	5,0	72	4,5	90	5,7
		LW01L	2 480	1 336	53,9	1 320	575	43,6	490	37,1	126	9,5	47	3,6	82	6,2
077	Niederirsen	BW02E	89	55	65,5	54	28	51,9	19	35,2	2	3,7	4	7,4	1	1,9
		BW02Z	89	55	65,5	53	21	39,6	14	26,4	6	11,3	7	13,2	5	9,4
		BW98Z	88	73	84,9	72	31	43,1	26	36,1	5	6,9	4	5,6	6	8,3
		LW01L	85	45	52,9	44	21	47,7	14	31,8	2	4,5	3	6,8	4	9,1
091	Pracht	BW02E	1 147	763	77,1	756	436	57,7	273	36,1	27	3,6	11	1,5	9	1,2
		BW02Z	1 147	763	77,1	756	379	50,1	264	34,9	46	6,1	34	4,5	33	4,4
		BW98Z	1 104	789	81,8	776	424	54,6	253	32,6	35	4,5	24	3,1	40	5,2
		LW01L	1 119	661	59,1	648	381	58,8	174	26,9	48	7,4	12	1,9	33	5,1
096	Roth	BW02E	1 083	689	73,5	677	287	42,4	327	48,3	38	5,6	9	1,3	16	2,4
		BW02Z	1 083	689	73,5	676	247	36,5	319	47,2	48	7,1	31	4,6	31	4,6
		BW98Z	1 103	751	79,1	737	304	41,2	335	45,5	28	3,8	27	3,7	43	5,8
		LW01L	1 100	622	56,5	609	237	38,9	272	44,7	65	10,7	11	1,8	24	3,9
102	Seelbach b.Hamm (Sieg)	BW02E	124	87	79,1	86	43	50,0	31	36,0	10	11,6	1	1,2	1	1,2
		BW02Z	124	87	79,1	85	29	34,1	28	32,9	11	12,9	12	14,1	5	5,9
		BW98Z	121	94	88,7	94	36	38,3	35	37,2	7	7,4	7	7,4	9	9,6
		LW01L	120	83	69,2	81	26	32,1	25	30,9	11	13,6	14	17,3	5	6,2
	Zusammen	BW02E	9 401	6 133	74,7	6 008	3 218	53,6	2 146	35,7	361	6,0	145	2,4	138	2,3
		BW02Z	9 401	6 133	74,7	6 008	2 767	46,1	2 079	34,6	505	8,4	396	6,6	261	4,3
		BW98Z	9 181	6 456	80,5	6 354	3 188	50,2	2 121	33,4	337	5,3	325	5,1	383	6,0
		LW01L	9 282	5 289	57,0	5 211	2 693	51,7	1 556	29,9	462	8,9	218	4,2	282	5,4
07	VG Kirchen (Sieg)															
012	Brachbach	BW02E	2 060	1 472	80,7	1 446	683	47,2	664	45,9	56	3,9	27	1,9	16	1,1
		BW02Z	2 060	1 472	80,7	1 442	535	37,1	698	48,4	100	6,9	81	5,6	28	1,9
		BW98Z	2 148	1 623	82,6	1 603	717	44,7	688	42,9	67	4,2	59	3,7	72	4,5
		LW01L	2 024	1 301	64,3	1 218	501	41,1	591	48,5	54	4,4	46	3,8	26	2,1
037	Friesenhagen	BW02E	1 346	946	80,6	938	259	27,6	585	62,4	59	6,3	27	2,9	8	0,9
		BW02Z	1 346	946	80,6	942	212	22,5	556	59,0	98	10,4	48	5,1	28	3,0
		BW98Z	1 332	965	84,2	960	250	26,0	558	58,1	59	6,1	40	4,2	53	5,5
		LW01L	1 334	843	63,2	825	182	22,1	486	58,9	79	9,6	44	5,3	34	4,1
045	Harbach	BW02E	462	360	83,7	354	150	42,4	168	47,5	14	4,0	17	4,8	5	1,4
		BW02Z	462	360	83,7	356	130	36,5	163	45,8	20	5,6	34	9,6	9	2,5
		BW98Z	440	335	87,5	330	137	41,5	144	43,6	15	4,5	21	6,4	13	3,9
		LW01L	449	295	65,7	294	123	41,8	129	43,9	14	4,8	17	5,8	11	3,7
063	Kirchen (Sieg)	BW02E	7 267	4 794	79,4	4 721	2 140	45,3	2 123	45,0	235	5,0	155	3,3	68	1,4
		BW02Z	7 267	4 794	79,4	4 729	1 809	38,3	2 074	43,9	364	7,7	350	7,4	132	2,8
		BW98Z	7 297	5 091	83,3	5 034	2 157	42,8	2 044	40,6	337	6,7	275	5,5	221	4,4
		LW01L	7 230	4 395	60,8	4 312	1 745	40,5	1 820	42,2	401	9,3	197	4,6	149	3,5
072	Mudersbach	BW02E	4 885	3 343	77,4	3 295	1 712	52,0	1 304	39,6	166	5,0	69	2,1	44	1,3
		BW02Z	4 885	3 343	77,4	3 302	1 439	43,6	1 282	38,8	270	8,2	204	6,2	107	3,2
		BW98Z	4 948	3 491	81,5	3 453	1 725	50,0	1 177	34,1	184	5,3	167	4,8	200	5,8
		LW01L	4 901	2 399	48,9	2 344	1 055	45,0	999	42,6	135	5,8	77	3,3	78	3,3

noch: 15. Ergebnisse der kreisangehörigen Gemeinden
(Bundestagswahl ohne Briefwahl und Landtagswahl einschließlich Briefwahl)

noch: 132 Landkreis Altenkirchen (Ww.) 133 Landkreis Bad Kreuznach

Schl. Nr.	Gemeinde	Wahl	Wahlberechtigte	Wähler	Wahlbeteiligung	Gültige Stimmen	Von den gültigen Stimmen entfielen auf									
							SPD		CDU		FDP		GRÜNE		Sonstige	
			Anzahl		%	Anzahl		%	Anzahl	%	Anzahl	%	Anzahl	%	Anzahl	%
076	Niederfischbach	BW02E	3 573	2 364	79,6	2 326	1 083	46,6	1 057	45,4	121	5,2	49	2,1	16	0,7
		BW02Z	3 573	2 364	79,6	2 335	922	39,5	1 045	44,8	187	8,0	126	5,4	55	2,4
		BW98Z	3 572	2 517	85,6	2 480	1 085	43,8	1 101	44,4	104	4,2	101	4,1	89	3,6
		LW01L	3 529	2 311	65,5	2 269	924	40,7	1 131	49,8	79	3,5	73	3,2	62	2,7
	Zusammen	BW02E	19 593	13 279	79,3	13 080	6 027	46,1	5 901	45,1	651	5,0	344	2,6	157	1,2
		BW02Z	19 593	13 279	79,3	13 106	5 047	38,5	5 818	44,4	1 039	7,9	843	6,4	359	2,7
		BW98Z	19 737	14 022	83,3	13 860	6 071	43,8	5 712	41,2	766	5,5	663	4,8	648	4,7
		LW01L	19 467	11 544	59,3	11 262	4 530	40,2	5 156	45,8	762	6,8	454	4,0	360	3,2
08	VG Wissen															
008	Birken-Honigsessen	BW02E	2 019	1 409	80,4	1 393	553	39,7	760	54,6	45	3,2	18	1,3	17	1,2
		BW02Z	2 019	1 409	80,4	1 396	481	34,5	731	52,4	90	6,4	60	4,3	34	2,4
		BW98Z	1 972	1 429	82,1	1 409	549	39,0	671	47,6	71	5,0	55	3,9	63	4,5
		LW01L	2 009	1 223	60,9	1 200	406	33,8	605	50,4	71	5,9	29	2,4	89	7,4
054	Hövels	BW02E	474	329	75,5	327	148	45,3	142	43,4	17	5,2	14	4,3	6	1,8
		BW02Z	474	329	75,5	326	132	40,5	135	41,4	26	8,0	18	5,5	15	4,6
		BW98Z	469	350	82,2	347	158	45,5	145	41,8	12	3,5	8	2,3	24	6,9
		LW01L	481	286	59,5	280	123	43,9	116	41,4	15	5,4	9	3,2	17	6,1
080	Katzwinkel (Sieg)	BW02E	1 560	1 081	78,3	1 069	479	44,8	508	47,5	51	4,8	26	2,4	5	0,5
		BW02Z	1 560	1 081	78,3	1 063	378	35,6	505	47,5	87	8,2	72	6,8	21	2,0
		BW98Z	1 481	1 091	82,0	1 077	436	40,5	485	45,0	53	4,9	62	5,8	41	3,8
		LW01L	1 511	922	61,0	901	339	37,6	417	46,3	83	9,2	34	3,8	28	3,1
011	Mittelhof	BW02E	847	513	73,8	505	204	40,4	249	49,3	30	5,9	19	3,8	3	0,6
		BW02Z	847	513	73,8	506	166	32,8	248	49,0	34	6,7	41	8,1	17	3,4
		BW98Z	798	533	79,0	523	178	34,0	254	48,6	27	5,2	35	6,7	29	5,5
		LW01L	825	502	60,8	498	165	33,1	250	50,2	41	8,2	23	4,6	19	3,8
105	Selbach (Sieg)	BW02E	631	449	80,5	444	178	40,1	238	53,6	16	3,6	8	1,8	4	0,9
		BW02Z	631	449	80,5	446	149	33,4	236	52,9	20	4,5	29	6,5	12	2,7
		BW98Z	617	434	79,8	428	164	38,3	204	47,7	15	3,5	22	5,1	23	5,4
		LW01L	622	372	59,8	363	125	34,4	144	39,7	37	10,2	14	3,9	43	11,8
117	Wissen, St.	BW02E	6 639	3 901	73,9	3 824	1 657	43,3	1 803	47,1	196	5,1	117	3,1	51	1,3
		BW02Z	6 639	3 901	73,9	3 852	1 435	37,3	1 731	44,9	349	9,1	237	6,2	100	2,6
		BW98Z	6 625	4 192	80,1	4 130	1 715	41,5	1 823	44,1	235	5,7	197	4,8	160	3,9
		LW01L	6 603	3 825	57,9	3 777	1 339	35,5	1 820	48,2	398	10,5	119	3,2	101	2,7
	Zusammen	BW02E	12 170	7 682	76,1	7 562	3 219	42,6	3 700	48,9	355	4,7	202	2,7	86	1,1
		BW02Z	12 170	7 682	76,1	7 589	2 741	36,1	3 586	47,3	606	8,0	457	6,0	199	2,6
		BW98Z	11 962	8 029	80,7	7 914	3 200	40,4	3 582	45,3	413	5,2	379	4,8	340	4,3
		LW01L	12 051	7 130	59,2	7 019	2 497	35,6	3 352	47,8	645	9,2	228	3,2	297	4,2
133	LK Bad Kreuznach															
006	Bad Kreuznach, St.	BW02E	30 891	18 322	69,2	17 844	8 061	45,2	7 338	41,1	1 128	6,3	908	5,1	409	2,3
		BW02Z	30 891	18 322	69,2	17 992	7 117	39,6	6 747	37,5	1 667	9,3	1 745	9,7	716	4,0
		BW98Z	31 234	19 743	74,2	19 474	8 287	42,6	7 230	37,1	1 380	7,1	1 315	6,8	1 262	6,5
		LW01L	30 837	16 639	54,0	16 251	7 388	45,5	5 411	33,3	1 599	9,8	1 134	7,0	719	4,4
052	Kirn, St.	BW02E	7 007	4 319	70,2	4 169	2 201	52,8	1 529	36,7	226	5,4	135	3,2	78	1,9
		BW02Z	7 007	4 319	70,2	4 225	1 996	47,2	1 474	34,9	340	8,0	252	6,0	163	3,9
		BW98Z	7 145	4 900	78,7	4 807	2 476	51,5	1 621	33,7	260	5,4	181	3,8	269	5,6
		LW01L	7 013	4 167	59,4	4 034	2 188	54,2	1 220	30,2	306	7,6	114	2,8	206	5,1
01	VG Bad Kreuznach															
012	Biebelsheim	BW02E	422	322	84,1	314	136	43,3	130	41,4	34	10,8	9	2,9	5	1,6
		BW02Z	422	322	84,1	315	120	38,1	118	37,5	41	13,0	22	7,0	14	4,4
		BW98Z	379	295	85,0	292	134	45,9	101	34,6	36	12,3	7	2,4	14	4,8
		LW01L	408	283	69,4	270	122	45,2	82	30,4	44	16,3	11	4,1	11	4,1

noch: 15. Ergebnisse der kreisangehörigen Gemeinden
(Bundestagswahl ohne Briefwahl und Landtagswahl einschließlich Briefwahl)

noch: 133 Landkreis Bad Kreuznach

Schl. Nr.	Gemeinde	Wahl	Wahl- berech- tigte	Wähler	Wahl- beteili- gung	Gültige Stim- men	Von den gültigen Stimmen entfielen auf									
							SPD		CDU		FDP		GRÜNE		Sonstige	
			Anzahl		%	Anzahl		%	Anzahl	%	Anzahl	%	Anzahl	%	Anzahl	%
031	Frei-Laubersheim	BW02E	797	556	81,3	543	228	42,0	232	42,7	51	9,4	26	4,8	6	1,1
		BW02Z	797	556	81,3	548	220	40,1	197	35,9	71	13,0	39	7,1	21	3,8
		BW98Z	783	578	85,1	566	244	43,1	208	36,7	68	12,0	17	3,0	29	5,1
		LW01L	797	517	64,9	506	227	44,9	164	32,4	80	15,8	13	2,6	22	4,3
032	Fürfeld	BW02E	1 203	832	77,4	803	363	45,2	330	41,1	64	8,0	27	3,4	19	2,4
		BW02Z	1 203	832	77,4	817	322	39,4	308	37,7	88	10,8	51	6,2	48	5,9
		BW98Z	1 181	906	82,6	896	436	48,7	270	30,1	88	9,8	38	4,2	64	7,1
		LW01L	1 191	721	60,5	704	335	47,6	190	27,0	84	11,9	37	5,3	58	8,2
037	Hackenheim	BW02E	1 533	1 110	84,6	1 081	369	34,1	593	54,9	78	7,2	37	3,4	4	0,4
		BW02Z	1 533	1 110	84,6	1 095	326	29,8	551	50,3	128	11,7	62	5,7	28	2,6
		BW98Z	1 486	1 123	88,3	1 110	389	35,0	533	48,0	86	7,7	51	4,6	51	4,6
		LW01L	1 490	1 063	71,3	1 038	401	38,6	431	41,5	94	9,1	38	3,7	74	7,1
069	Neu-Bamberg	BW02E	787	604	87,9	598	313	52,3	229	38,3	28	4,7	19	3,2	9	1,5
		BW02Z	787	604	87,9	596	287	48,2	198	33,2	47	7,9	46	7,7	18	3,0
		BW98Z	767	605	90,2	598	295	49,3	197	32,9	40	6,7	32	5,4	34	5,7
		LW01L	772	532	68,9	520	280	53,8	147	28,3	32	6,2	36	6,9	25	4,8
078	Pfaffen-Schwabenheim	BW02E	922	621	76,6	605	266	44,0	250	41,3	50	8,3	32	5,3	7	1,2
		BW02Z	922	621	76,6	613	244	39,8	236	38,5	68	11,1	43	7,0	22	3,6
		BW98Z	861	661	84,9	655	306	46,7	217	33,1	60	9,2	39	6,0	33	5,0
		LW01L	907	557	61,4	540	268	49,6	145	26,9	57	10,6	32	5,9	38	7,0
080	Pleisersheim	BW02E	228	167	81,1	162	85	52,5	56	34,6	15	9,3	4	2,5	2	1,2
		BW02Z	228	167	81,1	162	88	54,3	48	29,6	20	12,3	3	1,9	3	1,9
		BW98Z	205	164	86,3	158	79	50,0	53	33,5	10	6,3	10	6,3	6	3,8
		LW01L	208	138	66,3	135	84	62,2	30	22,2	9	6,7			12	8,9
104	Tiefenthal	BW02E	80	41	68,3	41	27	65,9	9	22,0	1	2,4	4	9,8		
		BW02Z	80	41	68,3	41	27	65,9	6	14,6	3	7,3	4	9,8	1	2,4
		BW98Z	78	47	85,5	45	27	60,0	12	26,7	3	6,7	2	4,4	1	2,2
		LW01L	77	47	61,0	44	28	63,6	7	15,9	3	6,8	4	9,1	2	4,5
106	Volxheim	BW02E	809	564	82,0	560	288	51,4	197	35,2	49	8,8	17	3,0	9	1,6
		BW02Z	809	564	82,0	561	237	42,2	184	32,8	76	13,5	49	8,7	15	2,7
		BW98Z	776	548	86,4	545	300	55,0	166	30,5	37	6,8	24	4,4	18	3,3
		LW01L	785	520	66,2	513	279	54,4	127	24,8	55	10,7	24	4,7	28	5,5
	Zusammen	BW02E	6 781	4 817	81,6	4 707	2 075	44,1	2 026	43,0	370	7,9	175	3,7	61	1,3
		BW02Z	6 781	4 817	81,6	4 748	1 871	39,4	1 846	38,9	542	11,4	319	6,7	170	3,6
		BW98Z	6 516	4 927	86,1	4 865	2 210	45,4	1 757	36,1	428	8,8	220	4,5	250	5,1
		LW01L	6 635	4 378	66,0	4 270	2 024	47,4	1 323	31,0	458	10,7	195	4,6	270	6,3
02	VG Bad Münster a.S.-Eb.															
003	Altenbamberg	BW02E	618	410	79,5	400	180	45,0	168	42,0	20	5,0	24	6,0	8	2,0
		BW02Z	618	410	79,5	403	162	40,2	150	37,2	31	7,7	44	10,9	16	4,0
		BW98Z	588	435	85,1	430	196	45,6	153	35,6	30	7,0	34	7,9	17	4,0
		LW01L	603	397	65,8	390	188	48,2	117	30,0	40	10,3	23	5,9	22	5,6
007	Bad Münster a.S.-Eb., St.	BW02E	3 182	1 928	75,8	1 889	797	42,2	833	44,1	137	7,3	89	4,7	33	1,7
		BW02Z	3 182	1 928	75,8	1 909	704	36,9	740	38,8	223	11,7	170	8,9	72	3,8
		BW98Z	3 019	1 919	81,6	1 887	784	41,5	697	36,9	152	8,1	132	7,0	122	6,5
		LW01L	3 071	2 027	66,0	1 984	888	44,8	628	31,7	245	12,3	125	6,3	98	4,9
027	Duchroth	BW02E	482	332	76,3	324	159	49,1	127	39,2	30	9,3	6	1,9	2	0,6
		BW02Z	482	332	76,3	324	148	45,7	105	32,4	48	14,8	17	5,2	6	1,9
		BW98Z	478	357	80,0	352	186	52,8	94	26,7	40	11,4	18	5,1	14	4,0
		LW01L	474	328	69,2	321	155	48,3	95	29,6	50	15,6	11	3,4	10	3,1
030	Feilbingert	BW02E	1 322	962	84,5	940	429	45,6	403	42,9	66	7,0	32	3,4	10	1,1
		BW02Z	1 322	962	84,5	942	382	40,6	370	39,3	86	9,1	81	8,6	23	2,4
		BW98Z	1 255	960	88,6	950	453	47,7	328	34,5	91	9,6	43	4,5	35	3,7
		LW01L	1 302	964	74,0	930	461	49,6	295	31,7	105	11,3	43	4,6	26	2,8

noch: 15. Ergebnisse der kreisangehörigen Gemeinden
(Bundestagswahl ohne Briefwahl und Landtagswahl einschließlich Briefwahl)

noch: 133 Landkreis Bad Kreuznach

Schl. Nr.	Gemeinde	Wahl	Wahlberechtigte	Wähler	Wahlbeteiligung	Gültige Stimmen	Von den gültigen Stimmen entfielen auf									
							SPD		CDU		FDP		GRÜNE		Sonstige	
			Anzahl		%	Anzahl		%	Anzahl	%	Anzahl	%	Anzahl	%	Anzahl	%
039	Hallgarten	BW02E	612	444	84,3	437	192	43,9	200	45,8	24	5,5	10	2,3	11	2,5
		BW02Z	612	444	84,3	436	179	41,1	179	41,1	37	8,5	22	5,0	19	4,4
		BW98Z	603	481	87,0	465	207	44,5	191	41,1	7	1,5	19	4,1	41	8,8
		LW01L	594	451	75,9	441	191	43,3	169	38,3	25	5,7	14	3,2	42	9,5
045	Hochstätten	BW02E	528	365	76,4	354	182	51,4	124	35,0	26	7,3	10	2,8	12	3,4
		BW02Z	528	365	76,4	362	166	45,9	123	34,0	32	8,8	15	4,1	26	7,2
		BW98Z	527	404	84,0	397	214	53,9	130	32,7	24	6,0	8	2,0	21	5,3
		LW01L	524	350	66,8	344	164	47,7	101	29,4	33	9,6	22	6,4	24	7,0
070	Niederhausen	BW02E	489	376	86,0	371	219	59,0	102	27,5	25	6,7	20	5,4	5	1,3
		BW02Z	489	376	86,0	371	211	56,9	95	25,6	38	10,2	19	5,1	8	2,2
		BW98Z	482	376	87,6	373	211	56,6	102	27,3	26	7,0	16	4,3	18	4,8
		LW01L	500	354	70,8	350	216	61,7	80	22,9	29	8,3	14	4,0	11	3,1
071	Norheim	BW02E	1 234	883	85,0	859	417	48,5	335	39,0	51	5,9	29	3,4	27	3,1
		BW02Z	1 234	883	85,0	864	375	43,4	302	35,0	85	9,8	67	7,8	35	4,1
		BW98Z	1 231	914	87,3	903	411	45,5	302	33,4	64	7,1	67	7,4	59	6,5
		LW01L	1 238	909	73,4	891	433	48,6	290	32,5	78	8,8	46	5,2	44	4,9
074	Oberhausen an der Nahe	BW02E	334	224	81,5	222	118	53,2	79	35,6	16	7,2	6	2,7	3	1,4
		BW02Z	334	224	81,5	223	101	45,3	71	31,8	25	11,2	22	9,9	4	1,8
		BW98Z	322	253	87,5	247	128	51,8	59	23,9	25	10,1	22	8,9	13	5,3
		LW01L	327	232	70,9	225	115	51,1	63	28,0	26	11,6	9	4,0	12	5,3
105	Traisen	BW02E	480	324	79,4	314	169	53,8	107	34,1	22	7,0	12	3,8	4	1,3
		BW02Z	480	324	79,4	318	157	49,4	100	31,4	27	8,5	21	6,6	13	4,1
		BW98Z	466	346	84,8	340	185	54,4	81	23,8	33	9,7	21	6,2	20	5,9
		LW01L	468	320	68,4	313	193	61,7	71	22,7	20	6,4	17	5,4	12	3,8
	Zusammen	BW02E	9 281	6 248	80,1	6 110	2 862	46,8	2 478	40,6	417	6,8	238	3,9	115	1,9
		BW02Z	9 281	6 248	80,1	6 152	2 585	42,0	2 235	36,3	632	10,3	478	7,8	222	3,6
		BW98Z	8 971	6 445	84,8	6 344	2 975	46,9	2 137	33,7	492	7,8	380	6,0	360	5,7
		LW01L	9 101	6 332	69,6	6 189	3 004	48,5	1 909	30,8	651	10,5	324	5,2	301	4,9
03	VG Kirn-Land															
010	Becherbach bei Kirn	BW02E	351	255	79,9	250	138	55,2	77	30,8	19	7,6	9	3,6	7	2,8
		BW02Z	351	255	79,9	255	119	46,7	66	25,9	34	13,3	24	9,4	12	4,7
		BW98Z	360	285	85,1	283	151	53,4	65	23,0	30	10,6	26	9,2	11	3,9
		LW01L	351	230	65,5	226	103	45,6	46	20,4	32	14,2	26	11,5	19	8,4
016	Brauweiler	BW02E	68	54	91,5	53	26	49,1	19	35,8	5	9,4	2	3,8	1	1,9
		BW02Z	68	54	91,5	53	20	37,7	17	32,1	9	17,0	5	9,4	2	3,8
		BW98Z	73	52	81,3	52	24	46,2	16	30,8	5	9,6	5	9,6	2	3,8
		LW01L	70	52	74,3	50	29	58,0	12	24,0	4	8,0			5	10,0
201	Bruschied	BW02E	256	185	79,7	183	60	32,8	107	58,5	10	5,5	4	2,2	2	1,1
		BW02Z	256	185	79,7	179	52	29,1	91	50,8	16	8,9	6	3,4	14	7,8
		BW98Z	252	182	78,4	176	66	37,5	82	46,6	6	3,4	9	5,1	13	7,4
		LW01L	248	148	59,7	146	43	29,5	69	47,3	7	4,8	7	4,8	20	13,7
008	Bärenbach	BW02E	392	287	80,8	278	166	59,7	92	33,1	13	4,7	5	1,8	2	0,7
		BW02Z	392	287	80,8	278	146	52,5	80	28,8	20	7,2	23	8,3	9	3,2
		BW98Z	417	332	86,7	330	196	59,4	94	28,5	20	6,1	14	4,2	6	1,8
		LW01L	406	294	72,4	284	163	57,4	67	23,6	24	8,5	13	4,6	17	6,0
038	Hahnenbach	BW02E	497	334	74,4	323	174	53,9	106	32,8	22	6,8	12	3,7	9	2,8
		BW02Z	497	334	74,4	323	169	52,3	97	30,0	28	8,7	14	4,3	15	4,6
		BW98Z	495	377	83,2	373	223	59,8	92	24,7	21	5,6	13	3,5	24	6,4
		LW01L	497	295	59,4	287	191	66,6	61	21,3	12	4,2	8	2,8	15	5,2
041	Heimweiler	BW02E	339	254	80,6	248	155	62,5	70	28,2	12	4,8	8	3,2	3	1,2
		BW02Z	339	254	80,6	251	135	53,8	59	23,5	34	13,5	16	6,4	7	2,8
		BW98Z	335	275	87,6	271	139	51,3	76	28,0	22	8,1	13	4,8	21	7,7
		LW01L	340	256	75,3	250	148	59,2	41	16,4	26	10,4	17	6,8	18	7,2

noch: 15. Ergebnisse der kreisangehörigen Gemeinden
(Bundestagswahl ohne Briefwahl und Landtagswahl einschließlich Briefwahl)

noch: 133 Landkreis Bad Kreuznach

Schl. Nr.	Gemeinde	Wahl	Wahl- berech- tigte	Wähler	Wahl- beteili- gung	Gültige Stim- men	Von den gültigen Stimmen entfielen auf									
							SPD		CDU		FDP		GRÜNE		Sonstige	
			Anzahl		%	Anzahl		%	Anzahl	%	Anzahl	%	Anzahl	%	Anzahl	%
042	Heinzenberg	BW02E	26	21	87,5	21	7	33,3	13	61,9					1	4,8
		BW02Z	26	21	87,5	21	5	23,8	12	57,1			3	14,3	1	4,8
		BW98Z	26	22	91,7	21	6	28,6	12	57,1	1	4,8	1	4,8	1	4,8
		LW01L	26	23	88,5	23	7	30,4	14	60,9	1	4,3			1	4,3
043	Hennweiler	BW02E	1 028	727	80,1	695	383	55,1	238	34,2	38	5,5	20	2,9	16	2,3
		BW02Z	1 028	727	80,1	706	342	48,4	226	32,0	55	7,8	47	6,7	36	5,1
		BW98Z	1 040	800	85,3	788	456	57,9	223	28,3	23	2,9	39	4,9	47	6,0
		LW01L	1 025	717	70,0	692	415	60,0	159	23,0	38	5,5	30	4,3	50	7,2
046	Hochstetten-Dhaun	BW02E	1 328	946	80,2	922	581	63,0	271	29,4	31	3,4	24	2,6	15	1,6
		BW02Z	1 328	946	80,2	933	516	55,3	249	26,7	62	6,6	58	6,2	48	5,1
		BW98Z	1 228	910	84,4	903	549	60,8	205	22,7	51	5,6	54	6,0	44	4,9
		LW01L	1 292	849	65,7	804	506	62,9	120	14,9	56	7,0	31	3,9	91	11,3
047	Horbach	BW02E	34	27	79,4	26	17	65,4	7	26,9			1	3,8	1	3,8
		BW02Z	34	27	79,4	26	17	65,4	7	26,9			1	3,8	1	3,8
		BW98Z	35	24	72,7	24	16	66,7	6	25,0					2	8,3
		LW01L	35	23	65,7	22	16	72,7	4	18,2					2	9,1
203	Königsau	BW02E	71	47	82,5	47	38	80,9	2	4,3	4	8,5	3	6,4		
		BW02Z	71	47	82,5	47	31	66,0	2	4,3	6	12,8	3	6,4		
		BW98Z	74	51	77,3	51	45	88,2	1	2,0					5	9,8
		LW01L	71	53	74,6	53	41	77,4	3	5,7	1	1,9	1	1,9	7	13,2
202	Kellenbach	BW02E	213	171	83,4	166	103	62,0	34	20,5	14	8,4	11	6,6	4	2,4
		BW02Z	213	171	83,4	169	102	60,4	27	16,0	15	8,9	20	11,8	5	3,0
		BW98Z	222	182	87,1	181	123	68,0	29	16,0	11	6,1	11	6,1	7	3,9
		LW01L	218	155	71,1	152	109	71,7	13	8,6	11	7,2	10	6,6	9	5,9
059	Limbach	BW02E	266	193	77,2	185	100	54,1	64	34,6	13	7,0	7	3,8	1	0,5
		BW02Z	266	193	77,2	189	77	40,7	57	30,2	29	15,3	16	8,5	10	5,3
		BW98Z	255	176	73,0	172	68	39,5	58	33,7	23	13,4	10	5,8	13	7,6
		LW01L	262	169	64,5	162	67	41,4	38	23,5	23	14,2	9	5,6	25	15,4
063	Meckenbach	BW02E	340	257	79,1	249	170	68,3	54	21,7	14	5,6	7	2,8	4	1,6
		BW02Z	340	257	79,1	252	162	64,3	51	20,2	20	7,9	15	6,0	4	1,6
		BW98Z	333	268	87,9	266	168	63,2	56	21,1	21	7,9	10	3,8	11	4,1
		LW01L	337	245	72,7	238	169	71,0	35	14,7	19	8,0	7	2,9	8	3,4
073	Oberhausen bei Kirn	BW02E	763	561	82,6	543	267	49,2	216	39,8	35	6,4	15	2,8	10	1,8
		BW02Z	763	561	82,6	551	243	44,1	196	35,6	61	11,1	35	6,4	16	2,9
		BW98Z	734	559	85,6	555	298	53,7	179	32,3	26	4,7	24	4,3	28	5,0
		LW01L	750	516	68,8	499	255	51,1	134	26,9	44	8,8	24	4,8	42	8,4
077	Otzweiler	BW02E	182	126	72,8	123	82	66,7	30	24,4	7	5,7	3	2,4	1	0,8
		BW02Z	182	126	72,8	123	84	68,3	25	20,3	8	6,5	1	0,8	5	4,1
		BW98Z	184	138	80,2	137	88	64,2	20	14,6	8	5,8	5	3,6	16	11,7
		LW01L	182	125	68,7	118	81	68,6	5	4,2	14	11,9	3	2,5	15	12,7
204	Schneppenbach	BW02E	218	168	82,8	163	62	38,0	88	54,0	9	5,5	2	1,2	2	1,2
		BW02Z	218	168	82,8	163	51	31,3	84	51,5	11	6,7	8	4,9	9	5,5
		BW98Z	236	186	84,9	181	69	38,1	79	43,6	3	1,7	14	7,7	16	8,8
		LW01L	225	149	66,2	148	71	48,0	53	35,8	5	3,4	6	4,1	13	8,8
205	Schwarzerden	BW02E	212	150	77,3	147	94	63,9	38	25,9	7	4,8	7	4,8	1	0,7
		BW02Z	212	150	77,3	148	81	54,7	33	22,3	12	8,1	16	10,8	6	4,1
		BW98Z	221	151	74,4	149	82	55,0	38	25,5	16	10,7	11	7,4	2	1,3
		LW01L	224	133	59,4	128	89	69,5	19	14,8	7	5,5	6	4,7	7	5,5
096	Simmertal	BW02E	1 540	1 009	75,1	993	581	58,5	282	28,4	67	6,7	47	4,7	16	1,6
		BW02Z	1 540	1 009	75,1	997	551	55,3	265	26,6	81	8,1	61	6,1	39	3,9
		BW98Z	1 546	1 084	80,1	1 073	637	59,4	257	24,0	70	6,5	49	4,6	60	5,6
		LW01L	1 568	951	60,7	929	595	64,0	156	16,8	75	8,1	33	3,6	70	7,5

noch: 15. Ergebnisse der kreisangehörigen Gemeinden
(Bundestagswahl ohne Briefwahl und Landtagswahl einschließlich Briefwahl)

noch: 133 Landkreis Bad Kreuznach

Schl. Nr.	Gemeinde	Wahl	Wahlberechtigte	Wähler	Wahlbeteiligung	Gültige Stimmen	Von den gültigen Stimmen entfielen auf									
							SPD		CDU		FDP		GRÜNE		Sonstige	
			Anzahl		%	Anzahl		%	Anzahl	%	Anzahl	%	Anzahl	%	Anzahl	%
113	Weitersborn	BW02E	199	151	83,9	144	95	66,0	38	26,4	6	4,2	3	2,1	2	1,4
		BW02Z	199	151	83,9	150	92	61,3	39	26,0	7	4,7	2	1,3	10	6,7
		BW98Z	206	155	83,8	152	109	71,7	31	20,4	3	2,0	1	0,7	8	5,3
		LW01L	196	147	75,0	145	104	71,7	27	18,6	4	2,8	1	0,7	9	6,2
	Zusammen	BW02E	8 323	5 923	79,1	5 759	3 299	57,3	1 846	32,1	326	5,7	190	3,3	98	1,7
		BW02Z	8 323	5 923	79,1	5 814	2 995	51,5	1 683	28,9	508	8,7	374	6,4	254	4,4
		BW98Z	8 272	6 209	83,2	6 138	3 513	57,2	1 619	26,4	360	5,9	309	5,0	337	5,5
		LW01L	8 323	5 530	66,4	5 356	3 202	59,8	1 076	20,1	403	7,5	232	4,3	443	8,3
04	VG Langenlonsheim															
018	Bretzenheim	BW02E	1 846	1 263	79,5	1 240	534	43,1	539	43,5	99	8,0	55	4,4	13	1,0
		BW02Z	1 846	1 263	79,5	1 246	480	38,5	475	38,1	157	12,6	110	8,8	24	1,9
		BW98Z	1 748	1 277	82,8	1 269	557	43,9	452	35,6	116	9,1	66	5,2	78	6,1
		LW01L	1 817	1 198	65,9	1 160	538	46,4	357	30,8	153	13,2	69	5,9	43	3,7
026	Dorsheim	BW02E	516	367	84,4	360	136	37,8	170	47,2	25	6,9	23	6,4	6	1,7
		BW02Z	516	367	84,4	359	113	31,5	143	39,8	49	13,6	41	11,4	13	3,6
		BW98Z	444	330	88,0	325	128	39,4	116	35,7	33	10,2	31	9,5	17	5,2
		LW01L	515	316	61,4	308	119	38,6	96	31,2	52	16,9	28	9,1	13	4,2
035	Guldental	BW02E	2 051	1 423	82,4	1 376	544	39,5	685	49,8	81	5,9	56	4,1	10	0,7
		BW02Z	2 051	1 423	82,4	1 394	519	37,2	604	43,3	121	8,7	107	7,7	43	3,1
		BW98Z	2 026	1 532	87,1	1 507	597	39,6	654	43,4	112	7,4	91	6,0	53	3,5
		LW01L	2 060	1 386	67,3	1 356	572	42,2	527	38,9	137	10,1	66	4,9	54	4,0
054	Langenlonsheim	BW02E	2 721	1 821	78,5	1 767	773	43,7	708	40,1	153	8,7	103	5,8	30	1,7
		BW02Z	2 721	1 821	78,5	1 787	708	39,6	588	32,9	244	13,7	161	9,0	86	4,8
		BW98Z	2 629	1 854	83,6	1 821	768	42,2	656	36,0	179	9,8	117	6,4	101	5,5
		LW01L	2 676	1 682	62,9	1 647	741	45,0	491	29,8	256	15,5	78	4,7	81	4,9
056	Laubenheim	BW02E	667	466	86,8	454	210	46,3	159	35,0	54	11,9	26	5,7	5	1,1
		BW02Z	667	466	86,8	463	199	43,0	130	28,1	70	15,1	49	10,6	15	3,2
		BW98Z	665	516	87,5	512	216	42,2	192	37,5	46	9,0	34	6,6	24	4,7
		LW01L	669	456	68,2	438	207	47,3	118	26,9	53	12,1	30	6,8	30	6,8
087	Rümmelsheim	BW02E	1 033	752	82,1	738	297	40,2	347	47,0	56	7,6	27	3,7	11	1,5
		BW02Z	1 033	752	82,1	740	299	40,4	301	40,7	72	9,7	48	6,5	20	2,7
		BW98Z	974	732	85,8	725	347	47,9	262	36,1	48	6,6	44	6,1	24	3,3
		LW01L	1 002	647	64,6	630	293	46,5	223	35,4	57	9,0	28	4,4	29	4,6
114	Windesheim	BW02E	1 400	983	84,0	960	420	43,8	409	42,6	76	7,9	43	4,5	12	1,3
		BW02Z	1 400	983	84,0	970	358	36,9	338	34,8	145	14,9	92	9,5	37	3,8
		BW98Z	1 335	1 010	86,3	996	395	39,7	380	38,2	119	11,9	59	5,9	43	4,3
		LW01L	1 363	964	70,7	936	395	42,2	303	32,4	142	15,2	51	5,4	45	4,8
	Zusammen	BW02E	10 234	7 075	81,4	6 895	2 914	42,3	3 017	43,8	544	7,9	333	4,8	87	1,3
		BW02Z	10 234	7 075	81,4	6 959	2 676	38,5	2 579	37,1	858	12,3	608	8,7	238	3,4
		BW98Z	9 821	7 251	85,2	7 155	3 008	42,0	2 712	37,9	653	9,1	442	6,2	340	4,8
		LW01L	10 102	6 649	65,8	6 475	2 865	44,2	2 115	32,7	850	13,1	350	5,4	295	4,6
05	VG Meisenheim															
001	Abtweiler	BW02E	199	156	88,1	148	86	58,1	43	29,1	9	6,1	5	3,4	5	3,4
		BW02Z	199	156	88,1	152	74	48,7	40	26,3	18	11,8	13	8,6	7	4,6
		BW98Z	211	171	85,1	163	83	50,9	34	20,9	20	12,3	14	8,6	12	7,4
		LW01L	209	144	68,9	141	77	54,6	26	18,4	20	14,2	9	6,4	9	6,4
011	Becherbach	BW02E	819	585	83,1	552	356	64,5	145	26,3	25	4,5	17	3,1	9	1,6
		BW02Z	819	585	83,1	568	298	52,5	158	27,8	42	7,4	41	7,2	29	5,1
		BW98Z	830	678	89,7	670	378	56,4	166	24,8	40	6,0	37	5,5	49	7,3
		LW01L	830	630	75,9	606	341	56,3	163	26,9	37	6,1	30	5,0	35	5,8
017	Breitenheim	BW02E	372	277	77,8	267	165	61,8	77	28,8	8	3,0	12	4,5	5	1,9
		BW02Z	372	277	77,8	262	133	50,8	88	33,6	15	5,7	18	6,9	8	3,1
		BW98Z	370	300	84,3	297	164	55,2	78	26,3	17	5,7	12	4,0	26	8,8
		LW01L	368	220	59,8	209	125	59,8	50	23,9	7	3,3	7	3,3	20	9,6

noch: 15. Ergebnisse der kreisangehörigen Gemeinden
(Bundestagswahl ohne Briefwahl und Landtagswahl einschließlich Briefwahl)

noch: 133 Landkreis Bad Kreuznach

Schl. Nr.	Gemeinde	Wahl	Wahlberechtigte	Wähler	Wahlbeteiligung	Gültige Stimmen	Von den gültigen Stimmen entfielen auf									
							SPD		CDU		FDP		GRÜNE		Sonstige	
			Anzahl		%	Anzahl		%	Anzahl	%	Anzahl	%	Anzahl	%	Anzahl	%
020	Callbach	BW02E	338	274	82,8	261	174	66,7	66	25,3	11	4,2	7	2,7	3	1,1
		BW02Z	338	274	82,8	265	151	57,0	66	24,9	16	6,0	14	5,3	18	6,8
		BW98Z	361	281	83,9	278	162	58,3	72	25,9	10	3,6	17	6,1	17	6,1
		LW01L	359	220	61,3	214	138	64,5	47	22,0	13	6,1	8	3,7	8	3,7
024	Desloch	BW02E	330	252	79,7	249	125	50,2	90	36,1	25	10,0	9	3,6		
		BW02Z	330	252	79,7	248	107	43,1	90	36,3	34	13,7	13	5,2	4	1,6
		BW98Z	321	255	84,7	251	138	55,0	74	29,5	18	7,2	7	2,8	14	5,6
		LW01L	336	215	64,0	209	112	53,6	58	27,8	26	12,4	5	2,4	8	3,8
049	Hundsbach	BW02E	341	235	74,1	219	162	74,0	36	16,4	9	4,1	10	4,6	2	0,9
		BW02Z	341	235	74,1	226	135	59,7	43	19,0	18	8,0	22	9,7	8	3,5
		BW98Z	372	281	80,3	279	191	68,5	42	15,1	6	2,2	18	6,5	22	7,9
		LW01L	357	206	57,7	201	145	72,1	25	12,4	12	6,0	5	2,5	14	7,0
051	Jeckenbach	BW02E	232	178	81,3	168	92	54,8	65	38,7	9	5,4	1	0,6	1	0,6
		BW02Z	232	178	81,3	170	74	43,5	70	41,2	14	8,2	5	2,9	7	4,1
		BW98Z	241	186	82,7	183	82	44,8	66	36,1	7	3,8	3	1,6	25	13,7
		LW01L	239	150	62,8	144	65	45,1	57	39,6	9	6,3	4	2,8	9	6,3
060	Löllbach	BW02E	204	137	72,5	127	83	65,4	38	29,9			5	3,9	1	0,8
		BW02Z	204	137	72,5	125	71	56,8	38	30,4			5	4,0	9	7,2
		BW98Z	205	149	74,5	147	90	61,2	33	22,4	8	5,4	3	2,0	13	8,8
		LW01L	208	104	50,0	101	60	59,4	20	19,8	9	8,9	5	5,0	7	6,9
058	Lettweiler	BW02E	199	138	74,2	132	64	48,5	57	43,2	9	6,8	2	1,5		
		BW02Z	199	138	74,2	133	50	37,6	60	45,1	12	9,0	8	6,0	3	2,3
		BW98Z	186	139	77,7	135	57	42,2	57	42,2	6	4,4	8	5,9	7	5,2
		LW01L	192	131	68,2	126	63	50,0	38	30,2	15	11,9	8	6,3	2	1,6
065	Meisenheim, St.	BW02E	2 433	1 271	61,5	1 238	730	59,0	388	31,3	45	3,6	57	4,6	18	1,5
		BW02Z	2 433	1 271	61,5	1 232	587	47,6	377	30,6	93	7,5	119	9,7	56	4,5
		BW98Z	2 351	1 364	69,0	1 351	633	46,9	445	32,9	81	6,0	106	7,8	86	6,4
		LW01L	2 398	1 258	52,5	1 229	599	48,7	380	30,9	104	8,5	74	6,0	72	5,9
081	Raumbach	BW02E	377	274	85,9	264	153	58,0	83	31,4	14	5,3	6	2,3	8	3,0
		BW02Z	377	274	85,9	263	127	48,3	79	30,0	27	10,3	16	6,1	14	5,3
		BW98Z	375	298	89,2	295	141	47,8	105	35,6	16	5,4	12	4,1	21	7,1
		LW01L	380	275	72,4	267	136	50,9	90	33,7	19	7,1	7	2,6	15	5,6
083	Rehborn	BW02E	659	473	80,0	461	323	70,1	121	26,2	7	1,5	6	1,3	4	0,9
		BW02Z	659	473	80,0	454	261	57,5	133	29,3	22	4,8	23	5,1	15	3,3
		BW98Z	652	516	86,9	509	324	63,7	125	24,6	19	3,7	22	4,3	19	3,7
		LW01L	653	464	71,1	450	269	59,8	107	23,8	34	7,6	20	4,4	20	4,4
084	Reiffelbach	BW02E	216	172	87,3	163	102	62,6	35	21,5	17	10,4	6	3,7	3	1,8
		BW02Z	216	172	87,3	168	84	50,0	41	24,4	17	10,1	16	9,5	10	6,0
		BW98Z	216	180	88,7	177	93	52,5	51	28,8	10	5,6	9	5,1	14	7,9
		LW01L	218	159	72,9	153	98	64,1	27	17,6	9	5,9	8	5,2	11	7,2
090	Schmittweiler	BW02E	176	134	83,2	130	63	48,5	52	40,0	3	2,3	9	6,9	3	2,3
		BW02Z	176	134	83,2	128	46	35,9	48	37,5	14	10,9	12	9,4	8	6,3
		BW98Z	181	147	85,0	146	58	39,7	59	40,4	6	4,1	9	6,2	14	9,6
		LW01L	179	119	66,5	116	54	46,6	39	33,6	10	8,6	5	4,3	8	6,9
092	Schweinschied	BW02E	168	118	82,5	112	60	53,6	41	36,6	8	7,1	2	1,8	1	0,9
		BW02Z	168	118	82,5	109	45	41,3	31	28,4	20	18,3	5	4,6	8	7,3
		BW98Z	182	134	83,2	131	61	46,6	44	33,6	8	6,1	9	6,9	9	6,9
		LW01L	178	124	69,7	120	59	49,2	35	29,2	18	15,0	2	1,7	6	5,0
	Zusammen	BW02E	7 063	4 674	74,5	4 491	2 738	61,0	1 337	29,8	199	4,4	154	3,4	63	1,4
		BW02Z	7 063	4 674	74,5	4 503	2 243	49,8	1 362	30,2	364	8,1	330	7,3	204	4,5
		BW98Z	7 054	5 079	80,0	5 012	2 655	53,0	1 451	29,0	272	5,4	286	5,7	348	6,9
		LW01L	7 104	4 419	62,2	4 286	2 341	54,6	1 162	27,1	342	8,0	197	4,6	244	5,7

noch: 15. Ergebnisse der kreisangehörigen Gemeinden
(Bundestagswahl ohne Briefwahl und Landtagswahl einschließlich Briefwahl)

noch: 133 Landkreis Bad Kreuznach

Schl. Nr.	Gemeinde	Wahl	Wahlberechtigte	Wähler	Wahlbeteiligung	Gültige Stimmen	Von den gültigen Stimmen entfielen auf									
							SPD		CDU		FDP		GRÜNE		Sonstige	
			Anzahl		%	Anzahl		%	Anzahl	%	Anzahl	%	Anzahl	%	Anzahl	%
06	VG Rüdesheim															
002	Allenfeld	BW02E	134	102	82,3	101	44	43,6	39	38,6	13	12,9	3	3,0	2	2,0
		BW02Z	134	102	82,3	101	43	42,6	30	29,7	15	14,9	5	5,0	8	7,9
		BW98Z	126	106	88,3	104	56	53,8	32	30,8	7	6,7	6	5,8	3	2,9
		LW01L	134	96	71,6	92	51	55,4	21	22,8	7	7,6	5	5,4	8	8,7
004	Argenschwang	BW02E	265	201	86,6	197	104	52,8	67	34,0	18	9,1	5	2,5	3	1,5
		BW02Z	265	201	86,6	199	97	48,7	69	34,7	17	8,5	11	5,5	5	2,5
		BW98Z	263	198	85,3	197	101	51,3	60	30,5	12	6,1	17	8,6	7	3,6
		LW01L	252	200	79,4	191	116	60,7	48	25,1	15	7,9	8	4,2	4	2,1
013	Bockenau	BW02E	956	689	85,0	674	325	48,2	271	40,2	54	8,0	14	2,1	10	1,5
		BW02Z	956	689	85,0	677	315	46,5	249	36,8	65	9,6	31	4,6	17	2,5
		BW98Z	914	723	92,1	715	333	46,6	266	37,2	57	8,0	25	3,5	34	4,8
		LW01L	940	727	77,3	708	366	51,7	248	35,0	54	7,6	18	2,5	22	3,1
014	Boos	BW02E	310	226	81,9	220	119	54,1	73	33,2	15	6,8	8	3,6	5	2,3
		BW02Z	310	226	81,9	224	119	53,1	62	27,7	22	9,8	8	3,6	13	5,8
		BW98Z	293	213	85,2	210	128	61,0	45	21,4	10	4,8	11	5,2	16	7,6
		LW01L	303	212	70,0	204	137	67,2	41	20,1	11	5,4	10	4,9	5	2,5
015	Braunweiler	BW02E	510	374	86,6	360	94	26,1	231	64,2	16	4,4	12	3,3	7	1,9
		BW02Z	510	374	86,6	360	91	25,3	203	56,4	36	10,0	15	4,2	15	4,2
		BW98Z	491	387	89,8	381	100	26,2	223	58,5	26	6,8	18	4,7	14	3,7
		LW01L	495	378	76,4	366	119	32,5	203	55,5	24	6,6	6	1,6	14	3,8
019	Burgsponheim	BW02E	159	129	94,2	127	73	57,5	39	30,7	6	4,7	8	6,3	1	0,8
		BW02Z	159	129	94,2	123	67	54,5	28	22,8	13	10,6	11	8,9	4	3,3
		BW98Z	167	131	91,6	129	71	55,0	41	31,8	5	3,9	7	5,4	5	3,9
		LW01L	163	135	82,8	133	75	56,4	25	18,8	16	12,0	10	7,5	7	5,3
021	Dalberg	BW02E	196	153	86,4	148	44	29,7	96	64,9	3	2,0	5	3,4		
		BW02Z	196	153	86,4	151	43	28,5	94	62,3	8	5,3	6	4,0		
		BW98Z	192	168	92,8	168	45	26,8	94	56,0	9	5,4	7	4,2	13	7,7
		LW01L	196	151	77,0	146	53	36,3	79	54,1	6	4,1	2	1,4	6	4,1
033	Gebroth	BW02E	127	88	80,7	86	46	53,5	21	24,4	14	16,3	2	2,3	3	3,5
		BW02Z	127	88	80,7	85	37	43,5	14	16,5	22	25,9	7	8,2	5	5,9
		BW98Z	131	88	85,4	87	48	55,2	16	18,4	12	13,8	2	2,3	9	10,3
		LW01L	130	90	69,2	89	43	48,3	12	13,5	22	24,7	6	6,7	6	6,7
036	Gutenberg	BW02E	768	564	83,6	553	257	46,5	213	38,5	41	7,4	28	5,1	14	2,5
		BW02Z	768	564	83,6	556	235	42,3	190	34,2	61	11,0	51	9,2	19	3,4
		BW98Z	734	566	87,9	557	240	43,1	205	36,8	50	9,0	37	6,6	25	4,5
		LW01L	760	532	70,0	519	257	49,5	161	31,0	47	9,1	25	4,8	29	5,6
040	Hargesheim	BW02E	2 240	1 623	82,7	1 574	720	45,7	646	41,0	110	7,0	73	4,6	25	1,6
		BW02Z	2 240	1 623	82,7	1 585	645	40,7	579	36,5	160	10,1	135	8,5	66	4,2
		BW98Z	2 229	1 651	86,0	1 639	719	43,9	626	38,2	103	6,3	122	7,4	69	4,2
		LW01L	2 223	1 526	68,6	1 512	673	44,5	489	32,3	132	8,7	74	4,9	144	9,5
044	Hergenfeld	BW02E	341	283	93,4	274	90	32,8	161	58,8	11	4,0	8	2,9	4	1,5
		BW02Z	341	283	93,4	281	90	32,0	147	52,3	12	4,3	21	7,5	11	3,9
		BW98Z	328	295	95,2	289	112	38,8	143	49,5	10	3,5	14	4,8	10	3,5
		LW01L	344	270	78,5	265	111	41,9	117	44,2	11	4,2	10	3,8	16	6,0
048	Hüffelsheim	BW02E	1 001	716	81,4	695	393	56,5	216	31,1	35	5,0	38	5,5	13	1,9
		BW02Z	1 001	716	81,4	699	379	54,2	199	28,5	54	7,7	49	7,0	18	2,6
		BW98Z	939	708	83,6	702	385	54,8	184	26,2	42	6,0	49	7,0	42	6,0
		LW01L	959	651	67,9	630	391	62,1	138	21,9	37	5,9	36	5,7	28	4,4
061	Mandel	BW02E	679	468	79,5	459	236	51,4	168	36,6	33	7,2	17	3,7	5	1,1
		BW02Z	679	468	79,5	463	220	47,5	149	32,2	53	11,4	27	5,8	14	3,0
		BW98Z	656	506	86,1	502	233	46,4	162	32,3	47	9,4	27	5,4	33	6,6
		LW01L	686	507	73,9	486	271	55,8	118	24,3	45	9,3	20	4,1	32	6,6

noch: 15. Ergebnisse der kreisangehörigen Gemeinden
(Bundestagswahl ohne Briefwahl und Landtagswahl einschließlich Briefwahl)

noch: 133 Landkreis Bad Kreuznach

Schl. Nr.	Gemeinde	Wahl	Wahl- berech- tigte	Wähler	Wahl- beteili- gung	Gültige Stim- men	Von den gültigen Stimmen entfielen auf									
							SPD		CDU		FDP		GRÜNE		Sonstige	
			Anzahl		%		Anzahl	%	Anzahl	%	Anzahl	%	Anzahl	%	Anzahl	%
068	Münchwald	BW02E	241	186	91,2	184	69	37,5	90	48,9	11	6,0	13	7,1	1	0,5
		BW02Z	241	186	91,2	184	64	34,8	77	41,8	12	6,5	28	15,2	3	1,6
		BW98Z	232	182	91,5	181	60	33,1	73	40,3	8	4,4	28	15,5	12	6,6
		LW01L	237	191	80,6	179	73	40,8	70	39,1	7	3,9	23	12,8	6	3,4
075	Oberstreit	BW02E	203	163	88,1	160	70	43,8	78	48,8	6	3,8	4	2,5	2	1,3
		BW02Z	203	163	88,1	160	62	38,8	75	46,9	10	6,3	8	5,0	5	3,1
		BW98Z	207	167	86,1	164	63	38,4	87	53,0	1	0,6	6	3,7	7	4,3
		LW01L	201	149	74,1	146	62	42,5	66	45,2	6	4,1	8	5,5	4	2,7
086	Roxheim	BW02E	1 834	1 269	80,5	1 242	607	48,9	496	39,9	77	6,2	45	3,6	17	1,4
		BW02Z	1 834	1 269	80,5	1 253	559	44,6	457	36,5	117	9,3	86	6,9	34	2,7
		BW98Z	1 712	1 346	86,6	1 332	653	49,0	458	34,4	78	5,9	70	5,3	73	5,5
		LW01L	1 758	1 184	67,3	1 161	566	48,8	345	29,7	92	7,9	41	3,5	117	10,1
117	Rüdesheim	BW02E	1 853	1 237	80,2	1 216	652	53,6	437	35,9	63	5,2	49	4,0	15	1,2
		BW02Z	1 853	1 237	80,2	1 223	587	48,0	403	33,0	100	8,2	96	7,8	37	3,0
		BW98Z	1 821	1 270	81,3	1 257	651	51,8	389	30,9	73	5,8	85	6,8	59	4,7
		LW01L	1 873	1 294	69,1	1 274	695	54,6	322	25,3	83	6,5	68	5,3	106	8,3
088	Sankt Katharinen	BW02E	291	211	86,8	206	66	32,0	114	55,3	14	6,8	7	3,4	5	2,4
		BW02Z	291	211	86,8	208	69	33,2	91	43,8	26	12,5	10	4,8	12	5,8
		BW98Z	255	206	88,8	203	90	44,3	86	42,4	11	5,4	6	3,0	10	4,9
		LW01L	278	208	74,8	202	88	43,6	74	36,6	14	6,9	5	2,5	21	10,4
089	Schloßböckelheim	BW02E	329	236	80,5	231	128	55,4	78	33,8	15	6,5	8	3,5	2	0,9
		BW02Z	329	236	80,5	231	127	55,0	66	28,6	18	7,8	13	5,6	7	3,0
		BW98Z	340	268	86,7	265	155	58,5	66	24,9	14	5,3	11	4,2	19	7,2
		LW01L	342	266	77,8	257	166	64,6	55	21,4	16	6,2	6	2,3	14	5,4
098	Sommerloch	BW02E	322	261	87,0	254	67	26,4	173	68,1	7	2,8	4	1,6	3	1,2
		BW02Z	322	261	87,0	258	62	24,0	154	59,7	17	6,6	16	6,2	9	3,5
		BW98Z	300	262	91,6	261	71	27,2	165	63,2	7	2,7	15	5,7	3	1,1
		LW01L	312	236	75,6	227	73	32,2	132	58,1	7	3,1	7	3,1	8	3,5
099	Spabrücken	BW02E	886	675	88,6	652	184	28,2	404	62,0	26	4,0	31	4,8	7	1,1
		BW02Z	886	675	88,6	661	168	25,4	386	58,4	44	6,7	48	7,3	15	2,3
		BW98Z	874	688	90,2	670	180	26,9	394	58,8	45	6,7	32	4,8	19	2,8
		LW01L	860	649	75,5	625	168	26,9	368	58,9	32	5,1	25	4,0	32	5,1
100	Spall	BW02E	132	97	84,3	93	51	54,8	24	25,8	9	9,7	9	9,7		
		BW02Z	132	97	84,3	95	47	49,5	21	22,1	18	18,9	7	7,4	2	2,1
		BW98Z	139	108	84,4	107	60	56,1	22	20,6	14	13,1	6	5,6	5	4,7
		LW01L	129	99	76,7	92	70	76,1	9	9,8	9	9,8	4	4,3		
101	Sponheim	BW02E	621	422	81,5	410	201	49,0	168	41,0	18	4,4	16	3,9	7	1,7
		BW02Z	621	422	81,5	415	180	43,4	151	36,4	29	7,0	38	9,2	17	4,1
		BW98Z	599	444	86,7	442	192	43,4	198	44,8	20	4,5	18	4,1	14	3,2
		LW01L	601	433	72,0	423	233	55,1	139	32,9	17	4,0	13	3,1	21	5,0
107	Waldböckelheim	BW02E	1 830	1 243	82,2	1 218	594	48,8	495	40,6	52	4,3	53	4,4	24	2,0
		BW02Z	1 830	1 243	82,2	1 228	537	43,7	450	36,6	97	7,9	86	7,0	58	4,7
		BW98Z	1 795	1 349	89,2	1 326	638	48,1	482	36,3	77	5,8	69	5,2	60	4,5
		LW01L	1 828	1 348	73,7	1 314	693	52,7	408	31,1	81	6,2	61	4,6	71	5,4
109	Wallhausen	BW02E	1 283	963	86,8	939	189	20,1	657	70,0	53	5,6	34	3,6	6	0,6
		BW02Z	1 283	963	86,8	948	185	19,5	619	65,3	72	7,6	47	5,0	25	2,6
		BW98Z	1 274	1 045	91,8	1 038	220	21,2	690	66,5	55	5,3	38	3,7	35	3,4
		LW01L	1 286	963	74,9	930	252	27,1	530	57,0	63	6,8	25	2,7	60	6,5
112	Weinsheim	BW02E	1 375	987	79,7	965	485	50,3	350	36,3	63	6,5	42	4,4	25	2,6
		BW02Z	1 375	987	79,7	972	445	45,8	319	32,8	94	9,7	68	7,0	46	4,7
		BW98Z	1 382	1 043	83,7	1 028	549	53,4	296	28,8	67	6,5	53	5,2	63	6,1
		LW01L	1 370	877	64,0	840	453	53,9	213	25,4	71	8,5	27	3,2	76	9,0

noch: 15. Ergebnisse der kreisangehörigen Gemeinden
(Bundestagswahl ohne Briefwahl und Landtagswahl einschließlich Briefwahl)

noch: 133 Landkreis Bad Kreuznach

Schl. Nr.	Gemeinde	Wahl	Wahlberechtigte	Wähler	Wahlbeteiligung	Gültige Stimmen	Von den gültigen Stimmen entfielen auf									
							SPD		CDU		FDP		GRÜNE		Sonstige	
			Anzahl	%		Anzahl	%		Anzahl	%	Anzahl	%	Anzahl	%	Anzahl	%
115	Winterbach	BW02E	385	285	84,6	278	144	51,8	105	37,8	16	5,8	11	4,0	2	0,7
		BW02Z	385	285	84,6	281	137	48,8	96	34,2	17	6,0	18	6,4	13	4,6
		BW98Z	367	300	89,0	295	146	49,5	109	36,9	22	7,5	8	2,7	10	3,4
		LW01L	385	301	78,2	298	168	56,4	79	26,5	27	9,1	13	4,4	11	3,7
	Zusammen	BW02E	19 271	13 851	83,2	13 516	6 052	44,8	5 910	43,7	799	5,9	547	4,0	208	1,5
		BW02Z	19 271	13 851	83,2	13 621	5 610	41,2	5 378	39,5	1 209	8,9	946	6,9	478	3,5
		BW98Z	18 760	14 418	87,2	14 249	6 299	44,2	5 612	39,4	882	6,2	787	5,5	669	4,7
		LW01L	19 045	13 673	71,8	13 309	6 423	48,3	4 510	33,9	952	7,2	556	4,2	868	6,5
07	VG Bad Sobernheim															
005	Auen	BW02E	170	114	70,8	110	72	65,5	31	28,2	5	4,5	2	1,8		
		BW02Z	170	114	70,8	112	67	59,8	28	25,0	10	8,9	6	5,4	1	0,9
		BW98Z	175	128	75,3	124	67	54,0	30	24,2	12	9,7	9	7,3	6	4,8
		LW01L	173	114	65,9	112	69	61,6	19	17,0	19	17,0	2	1,8	3	2,7
501	Bad Sobernheim, St.	BW02E	4 807	2 907	73,8	2 827	1 472	52,1	1 007	35,6	128	4,5	175	6,2	45	1,6
		BW02Z	4 807	2 907	73,8	2 853	1 316	46,1	918	32,2	240	8,4	282	9,9	97	3,4
		BW98Z	4 832	3 279	80,8	3 229	1 470	45,5	1 069	33,1	230	7,1	264	8,2	196	6,1
		LW01L	4 803	3 116	64,9	3 036	1 531	50,4	844	27,8	258	8,5	256	8,4	147	4,8
009	Bärweiler	BW02E	226	165	78,6	164	91	55,5	47	28,7	18	11,0	7	4,3	1	0,6
		BW02Z	226	165	78,6	165	86	52,1	34	20,6	26	15,8	13	7,9	6	3,6
		BW98Z	234	177	78,0	174	98	56,3	36	20,7	19	10,9	9	5,2	12	6,9
		LW01L	231	144	62,3	142	92	64,8	21	14,8	14	9,9	2	1,4	13	9,2
022	Daubach	BW02E	171	129	81,6	129	53	41,1	61	47,3	7	5,4	6	4,7	2	1,6
		BW02Z	171	129	81,6	129	45	34,9	59	45,7	10	7,8	13	10,1	2	1,6
		BW98Z	158	130	85,5	128	51	39,8	48	37,5	15	11,7	8	6,3	6	4,7
		LW01L	163	120	73,6	118	52	44,1	43	36,4	14	11,9	6	5,1	3	2,5
050	Ippenschied	BW02E	127	107	86,3	103	36	35,0	57	55,3	4	3,9	6	5,8		
		BW02Z	127	107	86,3	102	28	27,5	60	58,8	4	3,9	7	6,9	3	2,9
		BW98Z	123	105	91,3	104	32	30,8	53	51,0	10	9,6	4	3,8	5	4,8
		LW01L	130	105	80,8	89	36	40,4	36	40,4	4	4,5	4	4,5	9	10,1
053	Kirschroth	BW02E	255	194	79,2	187	102	54,5	62	33,2	10	5,3	10	5,3	3	1,6
		BW02Z	255	194	79,2	191	99	51,8	50	26,2	23	12,0	10	5,2	9	4,7
		BW98Z	251	203	84,6	202	92	45,5	65	32,2	14	6,9	12	5,9	19	9,4
		LW01L	259	189	73,0	186	111	59,7	28	15,1	24	12,9	12	6,5	11	5,9
055	Langenthal	BW02E	91	75	84,3	72	30	41,7	33	45,8	7	9,7	2	2,8		
		BW02Z	91	75	84,3	75	29	38,7	31	41,3	11	14,7	2	2,7	2	2,7
		BW98Z	86	78	90,7	77	31	40,3	23	29,9	15	19,5	4	5,2	4	5,2
		LW01L	86	74	86,0	74	37	50,0	18	24,3	14	18,9	3	4,1	2	2,7
057	Lauschied	BW02E	517	382	85,1	374	152	40,6	196	52,4	14	3,7	10	2,7	2	0,5
		BW02Z	517	382	85,1	374	138	36,9	201	53,7	21	5,6	8	2,1	6	1,6
		BW98Z	509	403	90,8	395	153	38,7	203	51,4	19	4,8	6	1,5	14	3,5
		LW01L	515	390	75,7	375	126	33,6	207	55,2	15	4,0	10	2,7	17	4,5
062	Martinstein	BW02E	258	184	78,6	178	92	51,7	68	38,2	8	4,5	7	3,9	3	1,7
		BW02Z	258	184	78,6	179	84	46,9	60	33,5	11	6,1	18	10,1	6	3,4
		BW98Z	267	202	84,9	200	102	51,0	66	33,0	7	3,5	12	6,0	13	6,5
		LW01L	265	182	68,7	174	96	55,2	46	26,4	8	4,6	14	8,0	10	5,7
064	Meddersheim	BW02E	1 142	784	80,4	764	375	49,1	307	40,2	36	4,7	33	4,3	13	1,7
		BW02Z	1 142	784	80,4	769	355	46,2	246	32,0	74	9,6	60	7,8	34	4,4
		BW98Z	1 100	848	88,5	838	393	46,9	240	28,6	87	10,4	54	6,4	64	7,6
		LW01L	1 140	802	70,4	786	410	52,2	189	24,0	95	12,1	37	4,7	55	7,0
066	Merxheim	BW02E	1 131	828	81,1	814	473	58,1	271	33,3	35	4,3	27	3,3	8	1,0
		BW02Z	1 131	828	81,1	818	443	54,2	229	28,0	77	9,4	48	5,9	21	2,6
		BW98Z	1 148	881	85,9	875	510	58,3	219	25,0	60	6,9	42	4,8	44	5,0
		LW01L	1 127	776	68,9	762	472	61,9	181	23,8	41	5,4	34	4,5	34	4,5

noch: 15. Ergebnisse der kreisangehörigen Gemeinden
(Bundestagswahl ohne Briefwahl und Landtagswahl einschließlich Briefwahl)

noch: 133 Landkreis Bad Kreuznach

Schl. Nr.	Gemeinde	Wahl	Wahl- berech- tigte	Wähler	Wahl- beteili- gung	Gültige Stim- men	Von den gültigen Stimmen entfielen auf									
							SPD		CDU		FDP		GRÜNE		Sonstige	
			Anzahl		%	Anzahl		%	Anzahl	%	Anzahl	%	Anzahl	%	Anzahl	%
067	Monzingen	BW02E	1 208	735	73,0	721	428	59,4	183	25,4	58	8,0	34	4,7	18	2,5
		BW02Z	1 208	735	73,0	728	414	56,9	143	19,6	92	12,6	54	7,4	25	3,4
		BW98Z	1 189	830	81,5	825	471	57,1	161	19,5	100	12,1	44	5,3	49	5,9
		LW01L	1 199	777	64,8	759	446	58,8	111	14,6	122	16,1	31	4,1	49	6,5
072	Nußbaum	BW02E	355	240	78,2	232	142	61,2	58	25,0	13	5,6	14	6,0	5	2,2
		BW02Z	355	240	78,2	238	129	54,2	54	22,7	23	9,7	25	10,5	7	2,9
		BW98Z	371	266	80,4	259	131	50,6	68	26,3	22	8,5	25	9,7	13	5,0
		LW01L	360	245	68,1	237	136	57,4	40	16,9	26	11,0	26	11,0	9	3,8
076	Odernheim am Glan	BW02E	1 457	1 032	82,3	1 018	643	63,2	277	27,2	33	3,2	50	4,9	15	1,5
		BW02Z	1 457	1 032	82,3	1 021	584	57,2	256	25,1	64	6,3	88	8,6	29	2,8
		BW98Z	1 436	1 092	86,9	1 080	631	58,4	288	26,7	54	5,0	66	6,1	41	3,8
		LW01L	1 432	1 061	74,1	1 036	633	61,1	237	22,9	69	6,7	62	6,0	35	3,4
082	Rehbach	BW02E	34	31	93,9	31	12	38,7	6	19,4	12	38,7	1	3,2		
		BW02Z	34	31	93,9	31	10	32,3	3	9,7	16	51,6	2	6,5		
		BW98Z	29	27	96,4	27	10	37,0	2	7,4	10	37,0	3	11,1	2	7,4
		LW01L	33	28	84,8	28	11	39,3	1	3,6	16	57,1				
094	Seesbach	BW02E	470	339	82,1	329	193	58,7	105	31,9	16	4,9	13	4,0	2	0,6
		BW02Z	470	339	82,1	333	169	50,8	109	32,7	22	6,6	13	3,9	20	6,0
		BW98Z	501	387	87,4	383	196	51,2	119	31,1	24	6,3	19	5,0	25	6,5
		LW01L	490	344	70,2	331	191	57,7	75	22,7	35	10,6	9	2,7	21	6,3
102	Staudernheim	BW02E	1 252	864	82,6	835	481	57,6	274	32,8	41	4,9	28	3,4	11	1,3
		BW02Z	1 252	864	82,6	842	415	49,3	274	32,5	59	7,0	69	8,2	25	3,0
		BW98Z	1 254	948	86,3	940	495	52,7	295	31,4	38	4,0	57	6,1	55	5,9
		LW01L	1 240	888	71,6	860	519	60,3	215	25,0	50	5,8	28	3,3	48	5,6
111	Weiler bei Monzingen	BW02E	381	268	77,0	261	112	42,9	112	42,9	20	7,7	12	4,6	5	1,9
		BW02Z	381	268	77,0	263	100	38,0	96	36,5	37	14,1	20	7,6	10	3,8
		BW98Z	375	280	80,9	279	130	46,6	83	29,7	40	14,3	14	5,0	12	4,3
		LW01L	385	241	62,6	235	109	46,4	65	27,7	30	12,8	15	6,4	16	6,8
116	Winterburg	BW02E	194	136	82,4	131	71	54,2	47	35,9	4	3,1	9	6,9		
		BW02Z	194	136	82,4	134	71	53,0	38	28,4	7	5,2	13	9,7	5	3,7
		BW98Z	199	158	92,9	157	74	47,1	50	31,8	15	9,6	14	8,9	4	2,5
		LW01L	185	149	80,5	145	89	61,4	26	17,9	14	9,7	11	7,6	5	3,4
	Zusammen	BW02E	14 246	9 514	78,1	9 280	5 030	54,2	3 202	34,5	469	5,1	446	4,8	133	1,4
		BW02Z	14 246	9 514	78,1	9 357	4 582	49,0	2 889	30,9	827	8,8	751	8,0	308	3,3
		BW98Z	14 237	10 422	84,0	10 296	5 137	49,9	3 118	30,3	791	7,7	666	6,5	584	5,7
		LW01L	14 216	9 745	68,5	9 485	5 166	54,5	2 402	25,3	868	9,2	562	5,9	487	5,1
08	VG Stromberg															
025	Dörrebach	BW02E	586	430	82,5	418	131	31,3	238	56,9	21	5,0	22	5,3	6	1,4
		BW02Z	586	430	82,5	419	127	30,3	224	53,5	30	7,2	27	6,4	11	2,6
		BW98Z	586	479	88,7	471	170	36,1	221	46,9	17	3,6	38	8,1	25	5,3
		LW01L	581	424	73,0	410	151	36,8	178	43,4	32	7,8	28	6,8	21	5,1
023	Daxweiler	BW02E	650	445	78,9	436	178	40,8	217	49,8	23	5,3	13	3,0	5	1,1
		BW02Z	650	445	78,9	437	164	37,5	205	46,9	31	7,1	25	5,7	12	2,7
		BW98Z	624	456	85,6	452	183	40,5	189	41,8	29	6,4	26	5,8	25	5,5
		LW01L	647	407	62,9	395	172	43,5	169	42,8	21	5,3	23	5,8	10	2,5
028	Eckenroth	BW02E	191	131	75,7	128	54	42,2	58	45,3	7	5,5	7	5,5	2	1,6
		BW02Z	191	131	75,7	130	47	36,2	56	43,1	9	6,9	13	10,0	5	3,8
		BW98Z	193	152	86,4	151	68	45,0	55	36,4	7	4,6	6	4,0	15	9,9
		LW01L	189	118	62,4	114	54	47,4	38	33,3	10	8,8	7	6,1	5	4,4
085	Roth	BW02E	212	157	84,9	155	51	32,9	82	52,9	6	3,9	14	9,0	2	1,3
		BW02Z	212	157	84,9	155	52	33,5	78	50,3	11	7,1	9	5,8	5	3,2
		BW98Z	205	164	88,2	162	57	35,2	68	42,0	13	8,0	14	8,6	10	6,2
		LW01L	205	144	70,2	135	55	40,7	61	45,2	6	4,4	6	4,4	7	5,2

noch: 15. Ergebnisse der kreisangehörigen Gemeinden
(Bundestagswahl ohne Briefwahl und Landtagswahl einschließlich Briefwahl)

noch: 133 Landkreis Bad Kreuznach 134 Landkreis Birkenfeld

Schl. Nr.	Gemeinde	Wahl	Wahlberechtigte	Wähler	Wahlbeteiligung	Gültige Stimmen	Von den gültigen Stimmen entfielen auf									
							SPD		CDU		FDP		GRÜNE		Sonstige	
			Anzahl		%	Anzahl		%	Anzahl	%	Anzahl	%	Anzahl	%	Anzahl	%
091	Schöneberg	BW02E	528	395	80,6	377	150	39,8	195	51,7	15	4,0	8	2,1	9	2,4
		BW02Z	528	395	80,6	380	123	32,4	188	49,5	24	6,3	33	8,7	12	3,2
		BW98Z	515	399	86,9	391	141	36,1	184	47,1	13	3,3	33	8,4	20	5,1
		LW01L	529	330	62,4	323	122	37,8	137	42,4	25	7,7	19	5,9	20	6,2
093	Schweppenhausen	BW02E	734	507	80,9	494	248	50,2	192	38,9	27	5,5	23	4,7	4	0,8
		BW02Z	734	507	80,9	500	226	45,2	181	36,2	42	8,4	37	7,4	14	2,8
		BW98Z	715	506	85,9	499	241	48,3	152	30,5	35	7,0	31	6,2	40	8,0
		LW01L	718	463	64,5	457	234	51,2	141	30,9	34	7,4	30	6,6	18	3,9
095	Seibersbach	BW02E	1 125	838	85,9	816	287	35,2	419	51,3	55	6,7	35	4,3	20	2,5
		BW02Z	1 125	838	85,9	823	276	33,5	389	47,3	77	9,4	45	5,5	36	4,4
		BW98Z	1 130	831	86,8	818	316	38,6	391	47,8	35	4,3	39	4,8	37	4,5
		LW01L	1 125	745	66,2	727	302	41,5	304	41,8	51	7,0	30	4,1	40	5,5
103	Stromberg, St.	BW02E	2 422	1 545	77,8	1 513	595	39,3	692	45,7	117	7,7	76	5,0	33	2,2
		BW02Z	2 422	1 545	77,8	1 518	533	35,1	595	39,2	163	10,7	159	10,5	68	4,5
		BW98Z	2 196	1 485	82,1	1 466	611	41,7	557	38,0	110	7,5	99	6,8	89	6,1
		LW01L	2 302	1 374	59,7	1 338	573	42,8	473	35,4	133	9,9	90	6,7	69	5,2
108	Waldlaubersheim	BW02E	669	497	84,5	488	253	51,8	174	35,7	31	6,4	21	4,3	9	1,8
		BW02Z	669	497	84,5	491	233	47,5	150	30,5	48	9,8	43	8,8	17	3,5
		BW98Z	677	541	88,7	536	299	55,8	135	25,2	39	7,3	37	6,9	26	4,9
		LW01L	670	471	70,3	460	275	59,8	100	21,7	39	8,5	36	7,8	10	2,2
110	Warmstroth	BW02E	342	224	77,0	219	86	39,3	92	42,0	28	12,8	11	5,0	2	0,9
		BW02Z	342	224	77,0	218	81	37,2	79	36,2	33	15,1	19	8,7	6	2,8
		BW98Z	353	264	88,6	259	109	42,1	94	36,3	19	7,3	15	5,8	22	8,5
		LW01L	354	254	71,8	245	94	38,4	90	36,7	30	12,2	7	2,9	24	9,8
	Zusammen	BW02E	7 459	5 169	80,8	5 044	2 033	40,3	2 359	46,8	330	6,5	230	4,6	92	1,8
		BW02Z	7 459	5 169	80,8	5 071	1 862	36,7	2 145	42,3	468	9,2	410	8,1	186	3,7
		BW98Z	7 194	5 277	85,7	5 205	2 195	42,2	2 046	39,3	317	6,1	338	6,5	309	5,9
		LW01L	7 320	4 730	64,6	4 604	2 032	44,1	1 691	36,7	381	8,3	276	6,0	224	4,9
134	LK Birkenfeld	BW02E	26 518	16 463	70,5	15 826	7 607	48,1	5 922	37,4	1 412	8,9	514	3,2	371	2,3
		BW02Z	26 518	16 463	70,5	15 983	7 124	44,6	5 550	34,7	1 613	10,1	948	5,9	748	4,7
		BW98Z	27 100	18 542	77,1	18 257	8 839	48,4	6 200	34,0	1 203	6,6	796	4,4	1 219	6,7
		LW01L	26 633	14 119	53,0	13 916	6 958	50,0	4 399	31,6	1 427	10,3	505	3,6	627	4,5
005	Baumholder, St.	BW02E	3 252	2 045	69,2	1 946	875	45,0	854	43,9	154	7,9	37	1,9	26	1,3
		BW02Z	3 252	2 045	69,2	1 960	799	40,8	834	42,6	185	9,4	77	3,9	65	3,3
		BW98Z	3 331	2 344	77,7	2 310	1 011	43,8	930	40,3	159	6,9	61	2,6	149	6,5
		LW01L	3 273	1 812	55,4	1 777	890	50,1	590	33,2	169	9,5	41	2,3	87	4,9
007	Berglangenbach	BW02E	419	333	84,3	322	207	64,3	73	22,7	25	7,8	9	2,8	8	2,5
		BW02Z	419	333	84,3	309	181	58,6	74	23,9	26	8,4	16	5,2	12	3,9
		BW98Z	424	344	86,2	343	223	65,0	73	21,3	21	6,1	9	2,6	17	5,0
		LW01L	414	293	70,8	291	209	71,8	35	12,0	30	10,3	5	1,7	12	4,1
008	Berschweiler bei Baumh.	BW02E	452	313	74,2	301	162	53,8	106	35,2	20	6,6	3	1,0	10	3,3
		BW02Z	452	313	74,2	307	148	48,2	95	30,9	30	9,8	13	4,2	21	6,8
		BW98Z	461	346	81,0	342	188	55,0	84	24,6	24	7,0	5	1,5	41	12,0
		LW01L	442	237	53,6	232	144	62,1	44	19,0	28	12,1	3	1,3	13	5,6
021	Eckersweiler	BW02E	141	110	85,9	95	56	58,9	30	31,6	6	6,3	2	2,1	1	1,1
		BW02Z	141	110	85,9	101	52	51,5	31	30,7	8	7,9	1	1,0	9	8,9
		BW98Z	142	120	87,0	118	62	52,5	32	27,1	6	5,1	1	0,8	17	14,4
		LW01L	138	82	59,4	81	40	49,4	27	33,3	3	3,7	6	7,4	5	6,2
026	Fohren-Linden	BW02E	259	202	80,2	194	103	53,1	67	34,5	17	8,8	5	2,6	2	1,0
		BW02Z	259	202	80,2	194	90	46,4	62	32,0	23	11,9	9	4,6	10	5,2
		BW98Z	254	201	83,8	196	95	48,5	70	35,7	10	5,1	9	4,6	12	6,1
		LW01L	259	180	69,5	173	101	58,4	48	27,7	12	6,9	2	1,2	10	5,8

noch: 15. Ergebnisse der kreisangehörigen Gemeinden
(Bundestagswahl ohne Briefwahl und Landtagswahl einschließlich Briefwahl)

noch: 134 Landkreis Birkenfeld

Schl. Nr.	Gemeinde	Wahl	Wahl- berech- tigte	Wähler	Wahl- beteili- gung	Gültige Stim- men	Von den gültigen Stimmen entfielen auf									
							SPD		CDU		FDP		GRÜNE		Sonstige	
			Anzahl		%	Anzahl		%	Anzahl	%	Anzahl	%	Anzahl	%	Anzahl	%
027	Frauenberg	BW02E	360	254	76,0	244	142	58,2	80	32,8	11	4,5	5	2,0	6	2,5
		BW02Z	360	254	76,0	248	133	53,6	72	29,0	15	6,0	16	6,5	12	4,8
		BW98Z	367	302	88,6	297	165	55,6	88	29,6	9	3,0	9	3,0	26	8,8
		LW01L	357	237	66,4	230	138	60,0	63	27,4	11	4,8	6	2,6	12	5,2
033	Hahnweiler	BW02E	170	121	76,6	114	43	37,7	59	51,8	6	5,3	5	4,4	1	0,9
		BW02Z	170	121	76,6	117	42	35,9	58	49,6	9	7,7	6	5,1	2	1,7
		BW98Z	164	141	90,4	138	66	47,8	57	41,3	4	2,9	5	3,6	6	4,3
		LW01L	171	99	57,9	94	38	40,4	44	46,8	4	4,3	2	2,1	6	6,4
036	Heimbach	BW02E	1 054	697	71,4	662	299	45,2	274	41,4	57	8,6	9	1,4	23	3,5
		BW02Z	1 054	697	71,4	669	308	46,0	272	40,7	55	8,2	12	1,8	22	3,3
		BW98Z	1 058	756	78,8	746	376	50,4	277	37,1	31	4,2	15	2,0	47	6,3
		LW01L	1 065	528	49,6	506	262	51,8	176	34,8	28	5,5	5	1,0	35	6,9
051	Leitzweiler	BW02E	94	74	79,6	69	26	37,7	35	50,7	5	7,2	2	2,9	1	1,4
		BW02Z	94	74	79,6	71	23	32,4	34	47,9	7	9,9	5	7,0	2	2,8
		BW98Z	101	81	81,8	78	29	37,2	37	47,4	2	2,6	3	3,8	7	9,0
		LW01L	105	49	46,7	47	18	38,3	22	46,8	3	6,4	1	2,1	3	6,4
054	Mettweiler	BW02E	245	146	65,2	136	88	64,7	41	30,1	3	2,2	3	2,2	1	0,7
		BW02Z	245	146	65,2	140	88	62,9	38	27,1	6	4,3	5	3,6	3	2,1
		BW98Z	249	185	78,7	182	103	56,6	52	28,6	10	5,5	3	1,6	14	7,7
		LW01L	252	142	56,3	139	100	71,9	21	15,1	8	5,8	4	2,9	6	4,3
068	Reichenbach	BW02E	533	384	75,4	368	202	54,9	119	32,3	28	7,6	7	1,9	12	3,3
		BW02Z	533	384	75,4	371	195	52,6	101	27,2	36	9,7	22	5,9	17	4,6
		BW98Z	529	408	80,8	393	200	50,9	116	29,5	17	4,3	18	4,6	42	10,7
		LW01L	537	307	57,2	301	186	61,8	53	17,6	29	9,6	15	5,0	18	6,0
073	Rohrbach	BW02E	198	156	83,4	150	37	24,7	102	68,0	6	4,0	3	2,0	2	1,3
		BW02Z	198	156	83,4	148	31	20,9	97	65,5	13	8,8	4	2,7	3	2,0
		BW98Z	201	167	90,8	163	51	31,3	93	57,1	4	2,5	4	2,5	11	6,7
		LW01L	198	139	70,2	132	35	26,5	85	64,4	4	3,0	4	3,0	4	3,0
075	Ruschberg	BW02E	688	515	79,4	492	287	58,3	165	33,5	18	3,7	9	1,8	13	2,6
		BW02Z	688	515	79,4	500	275	55,0	158	31,6	32	6,4	20	4,0	15	3,0
		BW98Z	699	541	83,4	532	330	62,0	136	25,6	22	4,1	14	2,6	30	5,6
		LW01L	712	454	63,8	447	289	64,7	111	24,8	13	2,9	15	3,4	19	4,3
074	Rückweiler	BW02E	337	252	77,3	241	58	24,1	157	65,1	15	6,2	4	1,7	7	2,9
		BW02Z	337	252	77,3	236	57	24,2	152	64,4	15	6,4	4	1,7	8	3,4
		BW98Z	322	256	88,0	253	80	31,6	140	55,3	9	3,6	5	2,0	19	7,5
		LW01L	316	190	60,1	180	58	32,2	98	54,4	7	3,9	3	1,7	14	7,8
	Zusammen	BW02E	8 202	5 602	73,6	5 334	2 585	48,5	2 162	40,5	371	7,0	103	1,9	113	2,1
		BW02Z	8 202	5 602	73,6	5 371	2 422	45,1	2 078	38,7	460	8,6	210	3,9	201	3,7
		BW98Z	8 302	6 192	81,0	6 091	2 979	48,9	2 185	35,9	328	5,4	161	2,6	438	7,2
		LW01L	8 239	4 749	57,6	4 630	2 508	54,2	1 417	30,6	349	7,5	112	2,4	244	5,3
02	VG Birkenfeld															
001	Abentheuer	BW02E	369	243	76,7	234	122	52,1	81	34,6	14	6,0	10	4,3	7	3,0
		BW02Z	369	243	76,7	235	106	45,1	75	31,9	27	11,5	19	8,1	8	3,4
		BW98Z	389	272	77,9	269	135	50,2	69	25,7	23	8,6	26	9,7	16	5,9
		LW01L	373	199	53,4	194	110	56,7	42	21,6	18	9,3	13	6,7	11	5,7
002	Achtelsbach	BW02E	356	251	77,7	242	168	69,4	47	19,4	16	6,6	7	2,9	4	1,7
		BW02Z	356	251	77,7	241	155	64,3	39	16,2	28	11,6	13	5,4	6	2,5
		BW98Z	350	270	80,8	268	189	70,5	36	13,4	16	6,0	18	6,7	9	3,4
		LW01L	345	227	65,8	225	156	69,3	34	15,1	22	9,8	8	3,6	5	2,2
011	Börfink	BW02E	167	125	80,1	120	65	54,2	34	28,3	8	6,7	5	4,2	8	6,7
		BW02Z	167	125	80,1	124	66	53,2	28	22,6	7	5,6	12	9,7	11	8,9
		BW98Z	166	121	78,1	118	79	66,9	19	16,1	2	1,7	8	6,8	10	8,5
		LW01L	165	92	55,8	91	51	56,0	24	26,4	4	4,4	4	4,4	8	8,8

noch: 15. Ergebnisse der kreisangehörigen Gemeinden
(Bundestagswahl ohne Briefwahl und Landtagswahl einschließlich Briefwahl)

noch: 134 Landkreis Birkenfeld

Schl. Nr.	Gemeinde	Wahl	Wahl- berech- tigte	Wähler	Wahl- beteili- gung	Gültige Stim- men	Von den gültigen Stimmen entfielen auf									
							SPD		CDU		FDP		GRÜNE		Sonstige	
			Anzahl		%		Anzahl	%	Anzahl	%	Anzahl	%	Anzahl	%	Anzahl	%
010	Birkenfeld, St.	BW02E	5 024	3 146	70,0	3 030	1 384	45,7	1 283	42,3	183	6,0	102	3,4	78	2,6
		BW02Z	5 024	3 146	70,0	3 052	1 284	42,1	1 190	39,0	248	8,1	183	6,0	147	4,8
		BW98Z	4 943	3 413	78,2	3 369	1 522	45,2	1 342	39,8	185	5,5	139	4,1	181	5,4
		LW01L	4 982	2 707	54,3	2 649	1 277	48,2	884	33,4	220	8,3	127	4,8	141	5,3
015	Brücken	BW02E	975	670	75,9	650	314	48,3	233	35,8	56	8,6	25	3,8	22	3,4
		BW02Z	975	670	75,9	653	291	44,6	203	31,1	58	8,9	56	8,6	45	6,9
		BW98Z	921	691	81,6	686	358	52,2	186	27,1	51	7,4	27	3,9	64	9,3
		LW01L	976	542	55,5	535	276	51,6	138	25,8	42	7,9	35	6,5	44	8,2
016	Buhlenberg	BW02E	395	301	80,1	290	191	65,9	61	21,0	15	5,2	15	5,2	8	2,8
		BW02Z	395	301	80,1	289	170	58,8	61	21,1	23	8,0	24	8,3	11	3,8
		BW98Z	383	308	87,5	303	185	61,1	69	22,8	15	5,0	21	6,9	13	4,3
		LW01L	400	289	72,3	282	195	69,1	40	14,2	18	6,4	20	7,1	9	3,2
018	Dambach	BW02E	112	93	87,7	90	50	55,6	32	35,6	5	5,6	3	3,3		
		BW02Z	112	93	87,7	93	53	57,0	22	23,7	11	11,8	6	6,5	1	1,1
		BW98Z	111	91	88,3	89	47	52,8	25	28,1	6	6,7	6	6,7	5	5,6
		LW01L	116	74	63,8	71	47	66,2	9	12,7	7	9,9	4	5,6	4	5,6
020	Dienstweiler	BW02E	247	186	81,2	179	80	44,7	67	37,4	15	8,4	15	8,4	2	1,1
		BW02Z	247	186	81,2	181	63	34,8	59	32,6	20	11,0	26	14,4	13	7,2
		BW98Z	249	188	82,1	187	76	40,6	56	29,9	15	8,0	9	4,8	31	16,6
		LW01L	245	164	66,9	164	81	49,4	45	27,4	15	9,1	10	6,1	13	7,9
022	Elchweiler	BW02E	82	66	82,5	62	30	48,4	20	32,3	5	8,1	6	9,7	1	1,6
		BW02Z	82	66	82,5	63	30	47,6	15	23,8	9	14,3	7	11,1	2	3,2
		BW98Z	67	50	79,4	50	25	50,0	9	18,0	8	16,0	5	10,0	3	6,0
		LW01L	74	45	60,8	45	27	60,0	8	17,8	5	11,1	3	6,7	2	4,4
023	Ellenberg	BW02E	45	41	95,3	38	28	73,7	4	10,5	6	15,8			2	5,1
		BW02Z	45	41	95,3	39	28	71,8	4	10,3	5	12,8			1	2,9
		BW98Z	43	36	94,7	35	26	74,3	4	11,4	2	5,7	2	5,7	1	2,9
		LW01L	41	35	85,4	35	29	82,9	2	5,7	1	2,9	1	2,9	2	5,7
024	Ellweiler	BW02E	260	198	78,6	192	99	51,6	74	38,5	15	7,8	3	1,6	1	0,5
		BW02Z	260	198	78,6	191	91	47,6	65	34,0	23	12,0	7	3,7	5	2,6
		BW98Z	240	188	84,3	187	112	59,9	45	24,1	11	5,9	4	2,1	15	8,0
		LW01L	246	132	53,7	130	66	50,8	32	24,6	22	16,9			10	7,7
029	Gimbweiler	BW02E	366	270	77,6	260	183	70,4	48	18,5	18	6,9	5	1,9	6	2,3
		BW02Z	366	270	77,6	254	165	65,0	47	18,5	23	9,1	7	2,8	12	4,7
		BW98Z	357	298	86,4	293	207	70,6	46	15,7	13	4,4	6	2,0	21	7,2
		LW01L	365	233	63,8	229	160	69,9	28	12,2	23	10,0	7	3,1	11	4,8
031	Gollenberg	BW02E	99	70	80,5	69	27	39,1	29	42,0	9	13,0	4	5,8		
		BW02Z	99	70	80,5	68	22	32,4	27	39,7	8	11,8	4	5,9	7	10,3
		BW98Z	109	82	84,5	81	37	45,7	30	37,0	4	4,9	3	3,7	7	8,6
		LW01L	106	68	64,2	68	32	47,1	21	30,9	6	8,8	4	5,9	5	7,4
034	Hattgenstein	BW02E	211	144	77,8	142	60	42,3	61	43,0	7	4,9	9	6,3	5	3,5
		BW02Z	211	144	77,8	141	53	37,6	61	43,3	8	5,7	16	11,3	3	2,1
		BW98Z	231	183	83,9	179	84	46,9	58	32,4	11	6,1	12	6,7	14	7,8
		LW01L	226	127	56,2	124	52	41,9	46	37,1	15	12,1	8	6,5	3	2,4
042	Hoppstädten-Weiersbach	BW02E	2 086	1 343	74,4	1 292	474	36,7	678	52,5	55	4,3	49	3,8	36	2,8
		BW02Z	2 086	1 343	74,4	1 294	446	34,5	625	48,3	88	6,8	64	4,9	71	5,5
		BW98Z	1 960	1 463	83,3	1 435	572	39,9	636	44,3	64	4,5	44	3,1	119	8,3
		LW01L	2 026	1 215	60,0	1 187	453	38,2	565	47,6	62	5,2	41	3,5	66	5,6
048	Kronweiler	BW02E	300	218	82,6	201	120	59,7	49	24,4	17	8,5	8	4,0	7	3,5
		BW02Z	300	218	82,6	211	111	52,6	52	24,6	16	7,6	13	6,2	19	9,0
		BW98Z	322	257	88,6	256	150	58,6	57	22,3	14	5,5	9	3,5	26	10,2
		LW01L	307	202	65,8	197	110	55,8	31	15,7	16	8,1	13	6,6	27	13,7

noch: 15. Ergebnisse der kreisangehörigen Gemeinden
(Bundestagswahl ohne Briefwahl und Landtagswahl einschließlich Briefwahl)

noch: 134 Landkreis Birkenfeld

Schl. Nr.	Gemeinde	Wahl	Wahl- berech- tigte	Wähler	Wahl- beteili- gung	Gültige Stim- men	Von den gültigen Stimmen entfielen auf									
							SPD		CDU		FDP		GRÜNE		Sonstige	
							Anzahl	%	Anzahl	%	Anzahl	%	Anzahl	%	Anzahl	%
050	Leisel	BW02E	427	320	80,6	295	150	50,8	81	27,5	36	12,2	17	5,8	11	3,7
		BW02Z	427	320	80,6	307	129	42,0	86	28,0	45	14,7	36	11,7	11	3,6
		BW98Z	444	349	85,1	342	155	45,3	99	28,9	32	9,4	40	11,7	16	4,7
		LW01L	434	264	60,8	256	132	51,6	56	21,9	35	13,7	20	7,8	13	5,1
053	Meckenbach	BW02E	109	71	74,7	71	43	60,6	16	22,5	7	9,9	2	2,8	3	4,2
		BW02Z	109	71	74,7	68	42	61,8	13	19,1	5	7,4	5	7,4	3	4,4
		BW98Z	115	97	87,4	96	61	63,5	23	24,0	3	3,1	2	2,1	7	7,3
		LW01L	109	71	65,1	68	41	60,3	16	23,5	4	5,9	3	4,4	4	5,9
057	Niederbrombach	BW02E	432	297	76,9	284	134	47,2	108	38,0	24	8,5	11	3,9	7	2,5
		BW02Z	432	297	76,9	282	126	44,7	84	29,8	39	13,8	14	5,0	19	6,7
		BW98Z	428	329	85,7	327	150	45,9	109	33,3	29	8,9	17	5,2	22	6,7
		LW01L	424	259	61,1	254	129	50,8	70	27,6	25	9,8	11	4,3	19	7,5
058	Niederhambach	BW02E	277	217	84,1	207	71	34,3	102	49,3	25	12,1	4	1,9	5	2,4
		BW02Z	277	217	84,1	214	66	30,8	106	49,5	24	11,2	11	5,1	7	3,3
		BW98Z	274	219	84,6	218	91	41,7	89	40,8	13	6,0	9	4,1	16	7,3
		LW01L	284	191	67,3	190	72	37,9	77	40,5	21	11,1	1	0,5	19	10,0
061	Nohen	BW02E	344	230	69,7	222	123	55,4	85	38,3	10	4,5	1	0,5	3	1,4
		BW02Z	344	230	69,7	224	110	49,1	83	37,1	20	8,9	8	3,6	3	1,3
		BW98Z	340	270	81,8	269	148	55,0	81	30,1	15	5,6	13	4,8	12	4,5
		LW01L	337	203	60,2	201	107	53,2	54	26,9	17	8,5	8	4,0	15	7,5
062	Oberbrombach	BW02E	425	305	76,6	298	142	47,7	110	36,9	26	8,7	9	3,0	11	3,7
		BW02Z	425	305	76,6	302	123	40,7	101	33,4	45	14,9	16	5,3	17	5,6
		BW98Z	421	309	78,8	306	143	46,7	105	34,3	18	5,9	13	4,2	27	8,8
		LW01L	427	250	58,5	246	117	47,6	79	32,1	25	10,2	9	3,7	16	6,5
063	Oberhambach	BW02E	187	133	75,6	126	52	41,3	49	38,9	15	11,9	6	4,8	4	3,2
		BW02Z	187	133	75,6	131	48	36,6	46	35,1	14	10,7	14	10,7	9	6,9
		BW98Z	194	147	84,0	147	66	44,9	52	35,4	14	9,5	11	7,5	4	2,7
		LW01L	177	91	51,4	91	38	41,8	24	26,4	16	17,6	7	7,7	6	6,6
072	Rötweiler-Nockenthal	BW02E	439	337	84,5	324	144	44,4	122	37,7	39	12,0	8	2,5	11	3,4
		BW02Z	439	337	84,5	330	138	41,8	116	35,2	39	11,8	17	5,2	20	6,1
		BW98Z	454	350	86,8	347	162	46,7	105	30,3	31	8,9	7	2,0	42	12,1
		LW01L	442	291	65,8	288	127	44,1	91	31,6	46	16,0	7	2,4	17	5,9
070	Rimsberg	BW02E	104	89	87,3	85	43	50,6	29	34,1	9	10,6	3	3,5	1	1,2
		BW02Z	104	89	87,3	85	36	42,4	30	35,3	10	11,8	4	4,7	5	5,9
		BW98Z	98	84	92,3	83	33	39,8	34	41,0	4	4,8	4	4,8	8	9,6
		LW01L	101	83	82,2	81	34	42,0	35	43,2	6	7,4	2	2,5	4	4,9
071	Rinzenberg	BW02E	252	179	78,5	170	102	60,0	48	28,2	7	4,1	9	5,3	4	2,4
		BW02Z	252	179	78,5	173	86	49,7	45	26,0	15	8,7	19	11,0	8	4,6
		BW98Z	248	195	85,9	191	121	63,4	40	20,9	5	2,6	10	5,2	15	7,9
		LW01L	253	179	70,8	178	110	61,8	33	18,5	14	7,9	9	5,1	12	6,7
078	Schmißberg	BW02E	194	141	77,9	139	80	57,6	49	35,3	3	2,2	3	2,2	4	2,9
		BW02Z	194	141	77,9	138	69	50,0	44	31,9	8	5,8	12	8,7	5	3,6
		BW98Z	190	148	84,1	148	82	55,4	51	34,5	4	2,7	6	4,1	5	3,4
		LW01L	186	127	68,3	126	73	57,9	30	23,8	12	9,5	5	4,0	6	4,8
080	Schwollen	BW02E	386	296	86,0	286	147	51,4	99	34,6	30	10,5	4	1,4	6	2,1
		BW02Z	386	296	86,0	285	119	41,8	75	26,3	52	18,2	24	8,4	15	5,3
		BW98Z	388	306	85,5	302	165	54,6	66	21,9	34	11,3	18	6,0	19	6,3
		LW01L	382	249	65,2	246	131	53,3	44	17,9	40	16,3	13	5,3	18	7,3
084	Siesbach	BW02E	347	252	77,8	243	107	44,0	94	38,7	25	10,3	11	4,5	6	2,5
		BW02Z	347	252	77,8	245	103	42,0	94	38,4	27	11,0	12	4,9	9	3,7
		BW98Z	353	271	80,7	270	120	44,4	99	36,7	24	8,9	12	4,4	15	5,6
		LW01L	354	200	56,5	194	92	47,4	64	33,0	24	12,4	6	3,1	8	4,1

noch: 15. Ergebnisse der kreisangehörigen Gemeinden
(Bundestagswahl ohne Briefwahl und Landtagswahl einschließlich Briefwahl)

noch: 134 Landkreis Birkenfeld

Schl. Nr.	Gemeinde	Wahl	Wahlberechtigte	Wähler	Wahlbeteiligung	Gültige Stimmen	Von den gültigen Stimmen entfielen auf										
			Anzahl	%	Anzahl		%	Anzahl		%	Anzahl		%	Anzahl		%	
					SPD			CDU	FDP		GRÜNE	Sonstige					
085	Sonnenberg-Winnenberg	BW02E	439	314	73,9	297	166	55,9	98	33,0	20	6,7	9	3,0	4	1,3	
		BW02Z	439	314	73,9	303	160	52,8	96	31,7	23	7,6	11	3,6	13	4,3	
		BW98Z	442	333	77,4	327	170	52,0	116	35,5	14	4,3	8	2,4	19	5,8	
		LW01L	434	197	45,4	193	114	59,1	65	33,7	5	2,6	2	1,0	7	3,6	
094	Wilzenberg-Hußweiler	BW02E	256	173	70,9	171	90	52,6	70	40,9	5	2,9	4	2,3	2	1,2	
		BW02Z	256	173	70,9	170	78	45,9	63	37,1	9	5,3	9	5,3	11	6,5	
		BW98Z	262	185	75,5	185	88	47,6	63	34,1	8	4,3	11	5,9	15	8,1	
		LW01L	257	144	56,0	143	70	49,0	42	29,4	10	7,0	11	7,7	10	7,0	
	Zusammen	BW02E	15 712	10 719	75,3	10 309	4 989	48,4	3 961	38,4	725	7,0	367	3,6	267	2,6	
		BW02Z	15 712	10 719	75,3	10 386	4 567	44,0	3 655	35,2	977	9,4	669	6,4	518	5,0	
		BW98Z	15 492	11 503	81,6	11 363	5 559	48,9	3 819	33,6	688	6,1	520	4,6	777	6,8	
		LW01L	15 594	9 150	58,7	8 981	4 509	50,2	2 729	30,4	796	8,9	412	4,6	535	6,0	
03	VG Herrstein																
003	Allenbach	BW02E	574	424	78,1	409	214	52,3	134	32,8	30	7,3	14	3,4	17	4,2	
		BW02Z	574	424	78,1	405	197	48,6	127	31,4	39	9,6	26	6,4	16	4,0	
		BW98Z	584	461	83,8	459	228	49,7	150	32,7	34	7,4	19	4,1	28	6,1	
		LW01L	599	351	58,6	345	177	51,3	99	28,7	31	9,0	16	4,6	22	6,4	
006	Bergen	BW02E	398	276	72,4	265	157	59,2	72	27,2	18	6,8	8	3,0	10	3,8	
		BW02Z	398	276	72,4	270	143	53,0	64	23,7	29	10,7	19	7,0	15	5,6	
		BW98Z	387	265	71,6	262	147	56,1	62	23,7	21	8,0	20	7,6	12	4,6	
		LW01L	391	235	60,1	231	143	61,9	43	18,6	26	11,3	13	5,6	6	2,6	
009	Berschweiler bei Kirn	BW02E	223	167	77,3	162	99	61,1	41	25,3	7	4,3	10	6,2	5	3,1	
		BW02Z	223	167	77,3	157	81	51,6	31	19,7	14	8,9	24	15,3	7	4,5	
		BW98Z	219	159	78,7	157	87	55,4	30	19,1	11	7,0	20	12,7	9	5,7	
		LW01L	219	142	64,8	140	68	48,6	26	18,6	12	8,6	23	16,4	11	7,9	
013	Breitenthal	BW02E	240	168	76,0	162	63	38,9	82	50,6	12	7,4	3	1,9	2	1,2	
		BW02Z	240	168	76,0	160	60	37,5	74	46,3	18	11,3	2	1,3	6	3,8	
		BW98Z	258	196	81,0	192	85	44,3	78	40,6	13	6,8	8	4,2	8	4,2	
		LW01L	254	167	65,7	163	67	41,1	56	34,4	28	17,2	6	3,7	6	3,7	
014	Bruchweiler	BW02E	449	329	79,7	312	143	45,8	119	38,1	32	10,3	15	4,8	3	1,0	
		BW02Z	449	329	79,7	317	128	40,4	106	33,4	43	13,6	28	8,8	12	3,8	
		BW98Z	493	374	81,3	368	155	42,1	135	36,7	35	9,5	23	6,3	20	5,4	
		LW01L	445	277	62,2	275	121	44,0	73	26,5	48	17,5	19	6,9	14	5,1	
019	Dickesbach	BW02E	351	239	68,9	226	128	56,6	69	30,5	21	9,3	5	2,2	3	1,3	
		BW02Z	351	239	68,9	234	122	52,1	76	32,5	24	10,3	6	2,6	6	2,6	
		BW98Z	331	258	82,7	254	162	63,8	60	23,6	12	4,7	11	4,3	9	3,5	
		LW01L	338	210	62,1	209	125	59,8	56	26,8	17	8,1	5	2,4	6	2,9	
025	Fischbach	BW02E	907	614	77,1	588	359	61,1	160	27,2	39	6,6	15	2,6	15	2,6	
		BW02Z	907	614	77,1	591	326	55,2	157	26,6	54	9,1	32	5,4	22	3,7	
		BW98Z	934	705	82,3	704	413	58,7	168	23,9	42	6,0	29	4,1	52	7,4	
		LW01L	937	593	63,3	580	350	60,3	121	20,9	58	10,0	19	3,3	32	5,5	
028	Gerach	BW02E	209	153	80,1	146	59	40,4	66	45,2	16	11,0	3	2,1	2	1,4	
		BW02Z	209	153	80,1	146	57	39,0	54	37,0	18	12,3	10	6,8	7	4,8	
		BW98Z	217	153	79,7	153	54	35,3	71	46,4	10	6,5	12	7,8	6	3,9	
		LW01L	200	127	63,5	126	51	40,5	36	28,6	32	25,4	2	1,6	5	4,0	
032	Griebelschied	BW02E	161	85	58,2	79	39	49,4	27	34,2	8	10,1	3	3,8	2	2,5	
		BW02Z	161	85	58,2	82	36	43,9	25	30,5	9	11,0	2	2,4	10	12,2	
		BW98Z	162	106	68,4	105	61	58,1	28	26,7	5	4,8	5	4,8	6	5,7	
		LW01L	163	71	43,6	68	27	39,7	24	35,3	7	10,3	2	2,9	8	11,8	
038	Herborn	BW02E	451	318	80,3	302	152	50,3	103	34,1	37	12,3	6	2,0	4	1,3	
		BW02Z	451	318	80,3	307	124	40,4	89	29,0	61	19,9	27	8,8	6	2,0	
		BW98Z	444	320	80,0	318	136	42,8	96	30,2	32	10,1	15	4,7	39	12,3	
		LW01L	448	283	63,2	280	130	46,4	59	21,1	62	22,1	16	5,7	13	4,6	

noch: 15. Ergebnisse der kreisangehörigen Gemeinden
(Bundestagswahl ohne Briefwahl und Landtagswahl einschließlich Briefwahl)

noch: 134 Landkreis Birkenfeld

Schl. Nr.	Gemeinde	Wahl	Wahlberechtigte	Wähler	Wahlbeteiligung	Gültige Stimmen	Von den gültigen Stimmen entfielen auf									
							SPD		CDU		FDP		GRÜNE		Sonstige	
			Anzahl	%	Anzahl	%	Anzahl	%	Anzahl	%	Anzahl	%	Anzahl	%	Anzahl	%
039	Herrstein	BW02E	776	514	71,9	488	220	45,1	214	43,9	26	5,3	10	2,0	18	3,7
		BW02Z	776	514	71,9	487	195	40,0	200	41,1	50	10,3	17	3,5	25	5,1
		BW98Z	745	546	81,1	536	197	36,8	243	45,3	32	6,0	27	5,0	37	6,9
		LW01L	715	436	61,0	429	198	46,2	141	32,9	49	11,4	17	4,0	24	5,6
040	Hettenrodt	BW02E	607	406	74,2	391	121	30,9	203	51,9	31	7,9	11	2,8	25	6,4
		BW02Z	607	406	74,2	392	111	28,3	190	48,5	53	13,5	22	5,6	16	4,1
		BW98Z	605	461	83,8	456	150	32,9	213	46,7	42	9,2	16	3,5	35	7,7
		LW01L	599	356	59,4	349	144	41,3	125	35,8	54	15,5	14	4,0	12	3,4
041	Hintertiefenbach	BW02E	322	245	81,7	236	133	56,4	75	31,8	16	6,8	5	2,1	7	3,0
		BW02Z	322	245	81,7	235	121	51,5	73	31,1	20	8,5	12	5,1	9	3,8
		BW98Z	313	257	88,3	255	162	63,5	73	28,6	12	4,7	2	0,8	6	2,4
		LW01L	315	202	64,1	202	129	63,9	56	27,7	12	5,9	4	2,0	1	0,5
046	Kempfeld	BW02E	674	427	71,4	406	166	40,9	156	38,4	59	14,5	16	3,9	9	2,2
		BW02Z	674	427	71,4	411	159	38,7	142	34,5	70	17,0	23	5,6	17	4,1
		BW98Z	652	454	76,0	447	188	42,1	157	35,1	50	11,2	21	4,7	31	6,9
		LW01L	680	396	58,2	390	195	50,0	101	25,9	54	13,8	18	4,6	22	5,6
047	Kirschweiler	BW02E	969	599	73,1	586	197	33,6	269	45,9	90	15,4	16	2,7	14	2,4
		BW02Z	969	599	73,1	579	182	31,4	216	37,3	123	21,2	38	6,6	20	3,5
		BW98Z	947	670	82,4	664	221	33,3	254	38,3	113	17,0	39	5,9	37	5,6
		LW01L	975	582	59,7	577	201	34,8	201	34,8	138	23,9	27	4,7	10	1,7
502	Langweiler	BW02E	240	169	79,7	159	50	31,4	90	56,6	10	6,3	6	3,8	3	1,9
		BW02Z	240	169	79,7	159	47	29,6	83	52,2	9	5,7	12	7,5	8	5,0
		BW98Z	247	191	86,4	189	69	36,5	90	47,6	10	5,3	4	2,1	16	8,5
		LW01L	249	161	64,7	160	47	29,4	94	58,8	11	6,9	5	3,1	3	1,9
056	Mörschied	BW02E	677	448	75,0	425	197	46,4	179	42,1	30	7,1	11	2,6	8	1,9
		BW02Z	677	448	75,0	437	181	41,4	172	39,4	42	9,6	24	5,5	18	4,1
		BW98Z	662	484	79,5	477	225	47,2	161	33,8	38	8,0	16	3,4	37	7,8
		LW01L	683	396	58,0	382	175	45,8	127	33,2	37	9,7	12	3,1	31	8,1
052	Mackenrodt	BW02E	350	253	80,8	247	143	57,9	66	26,7	25	10,1	7	2,8	6	2,4
		BW02Z	350	253	80,8	249	133	53,4	65	26,1	32	12,9	11	4,4	8	3,2
		BW98Z	332	272	86,6	267	151	56,6	75	28,1	10	3,7	14	5,2	17	6,4
		LW01L	335	231	69,0	227	124	54,6	57	25,1	26	11,5	8	3,5	12	5,3
055	Mittelreidenbach	BW02E	670	506	79,9	503	171	34,0	286	56,9	24	4,8	15	3,0	7	1,4
		BW02Z	670	506	79,9	505	153	30,3	269	53,3	41	8,1	28	5,5	14	2,8
		BW98Z	647	519	85,6	514	171	33,3	276	53,7	21	4,1	12	2,3	34	6,6
		LW01L	660	418	63,3	409	152	37,2	196	47,9	26	6,4	15	3,7	20	4,9
059	Niederhosenbach	BW02E	302	232	83,2	224	119	53,1	68	30,4	16	7,1	12	5,4	9	4,0
		BW02Z	302	232	83,2	224	107	47,8	66	29,5	23	10,3	19	8,5	9	4,0
		BW98Z	296	243	86,8	237	134	56,5	59	24,9	18	7,6	13	5,5	13	5,5
		LW01L	301	216	71,8	215	122	56,7	48	22,3	21	9,8	13	6,0	11	5,1
060	Niederwörrresbach	BW02E	817	587	77,4	554	312	56,3	165	29,8	50	9,0	16	2,9	11	2,0
		BW02Z	817	587	77,4	567	284	50,1	150	26,5	79	13,9	24	4,2	30	5,3
		BW98Z	832	605	76,8	598	345	57,7	140	23,4	48	8,0	19	3,2	46	7,7
		LW01L	806	491	60,9	481	273	56,8	104	21,6	64	13,3	11	2,3	29	6,0
064	Oberhosenbach	BW02E	123	83	78,3	80	38	47,5	32	40,0	8	10,0	1	1,3	1	1,3
		BW02Z	123	83	78,3	81	32	39,5	31	38,3	13	16,0	2	2,5	3	3,7
		BW98Z	122	98	83,8	97	58	59,8	27	27,8	3	3,1	4	4,1	5	5,2
		LW01L	122	85	69,7	84	45	53,6	25	29,8	6	7,1	3	3,6	5	6,0
066	Oberreidenbach	BW02E	526	391	78,4	368	223	60,6	117	31,8	17	4,6	9	2,4	2	0,5
		BW02Z	526	391	78,4	377	205	54,4	116	30,8	29	7,7	17	4,5	10	2,7
		BW98Z	533	429	84,4	423	260	61,5	115	27,2	12	2,8	16	3,8	20	4,7
		LW01L	530	336	63,4	331	202	61,0	88	26,6	22	6,6	6	1,8	13	3,9
067	Oberwörrresbach	BW02E	135	100	75,2	97	46	47,4	38	39,2	8	8,2	3	3,1	2	2,1
		BW02Z	135	100	75,2	96	41	42,7	35	36,5	12	12,5	2	2,1	6	6,3
		BW98Z	135	112	83,6	112	45	40,2	49	43,8	4	3,6	6	5,4	8	7,1
		LW01L	127	84	66,1	83	38	45,8	31	37,3	6	7,2	2	2,4	6	7,2

noch: 15. Ergebnisse der kreisangehörigen Gemeinden
(Bundestagswahl ohne Briefwahl und Landtagswahl einschließlich Briefwahl)

noch: 134 Landkreis Birkenfeld

Schl. Nr.	Gemeinde	Wahl	Wahl- berech- tigte	Wähler	Wahl- beteili- gung	Gültige Stim- men	Von den gültigen Stimmen entfielen auf									
							SPD		CDU		FDP		GRÜNE		Sonstige	
			Anzahl	%	Anzahl	%	Anzahl	%	Anzahl	%	Anzahl	%	Anzahl	%		
077	Schmidthachenbach	BW02E	342	253	79,3	236	115	48,7	79	33,5	27	11,4	5	2,1	10	4,2
		BW02Z	342	253	79,3	241	103	42,7	77	32,0	35	14,5	11	4,6	15	6,2
		BW98Z	345	274	82,0	270	139	51,5	69	25,6	28	10,4	13	4,8	21	7,8
		LW01L	343	219	63,8	213	115	54,0	47	22,1	24	11,3	4	1,9	23	10,8
081	Sensweiler	BW02E	413	282	74,0	271	136	50,2	94	34,7	16	5,9	11	4,1	14	5,2
		BW02Z	413	282	74,0	269	109	40,5	81	30,1	23	8,6	33	12,3	23	8,6
		BW98Z	395	306	82,0	300	160	53,3	77	25,7	16	5,3	21	7,0	26	8,7
		LW01L	410	249	60,7	238	136	57,1	45	18,9	21	8,8	20	8,4	16	6,7
082	Sien	BW02E	492	351	80,3	336	150	44,6	150	44,6	16	4,8	10	3,0	10	3,0
		BW02Z	492	351	80,3	335	121	36,1	149	44,5	31	9,3	22	6,6	12	3,6
		BW98Z	477	357	80,8	353	172	48,7	126	35,7	25	7,1	12	3,4	18	5,1
		LW01L	481	317	65,9	310	152	49,0	100	32,3	38	12,3	8	2,6	12	3,9
083	Sienhachenbach	BW02E	175	135	80,4	127	76	59,8	35	27,6	6	4,7	9	7,1	1	0,8
		BW02Z	175	135	80,4	128	66	51,6	36	28,1	11	8,6	11	8,6	4	3,1
		BW98Z	172	132	83,5	129	79	61,2	27	20,9	3	2,3	14	10,9	6	4,7
		LW01L	171	114	66,7	110	73	66,4	13	11,8	7	6,4	7	6,4	10	9,1
086	Sonnschied	BW02E	102	67	73,6	63	33	52,4	23	36,5	4	6,3	2	3,2	1	1,6
		BW02Z	102	67	73,6	64	27	42,2	19	29,7	6	9,4	6	9,4	6	9,4
		BW98Z	112	85	84,2	84	43	51,2	19	22,6	6	7,1	11	13,1	5	6,0
		LW01L	102	53	52,0	52	31	59,6	16	30,8	3	5,8	1	1,9	1	1,9
089	Veitsrodt	BW02E	550	407	81,2	387	190	49,1	166	42,9	23	5,9	2	0,5	6	1,6
		BW02Z	550	407	81,2	392	171	43,6	129	32,9	67	17,1	14	3,6	11	2,8
		BW98Z	530	397	81,4	396	178	44,9	122	30,8	58	14,6	13	3,3	25	6,3
		LW01L	547	372	68,0	367	180	49,0	88	24,0	77	21,0	4	1,1	18	4,9
090	Vollmersbach	BW02E	444	297	75,4	287	95	33,1	156	54,4	23	8,0	9	3,1	4	1,4
		BW02Z	444	297	75,4	289	95	32,9	140	48,4	32	11,1	13	4,5	9	3,1
		BW98Z	427	310	80,1	306	106	34,6	135	44,1	38	12,4	10	3,3	17	5,6
		LW01L	446	281	63,0	279	110	39,4	118	42,3	38	13,6	5	1,8	8	2,9
091	Weiden	BW02E	83	68	85,0	63	30	47,6	21	33,3	1	1,6	4	6,3	7	11,1
		BW02Z	83	68	85,0	66	15	22,7	21	31,8	9	13,6	8	12,1	13	19,7
		BW98Z	91	74	86,0	74	34	45,9	23	31,1	7	9,5	5	6,8	5	6,8
		LW01L	86	59	68,6	57	25	43,9	16	28,1	5	8,8	7	12,3	4	7,0
093	Wickenrodt	BW02E	123	104	86,0	104	44	42,3	44	42,3	12	11,5	3	2,9	1	1,0
		BW02Z	123	104	86,0	100	38	38,0	34	34,0	21	21,0	2	2,0	5	5,0
		BW98Z	122	100	83,3	98	44	44,9	36	36,7	9	9,2	6	6,1	3	3,1
		LW01L	126	84	66,7	84	32	38,1	30	35,7	20	23,8	2	2,4		
095	Wirschweiler	BW02E	320	221	72,5	209	102	48,8	80	38,3	19	9,1	2	1,0	6	2,9
		BW02Z	320	221	72,5	214	100	46,7	73	34,1	26	12,1	7	3,3	8	3,7
		BW98Z	318	237	79,0	232	112	48,3	65	28,0	16	6,9	12	5,2	27	11,6
		LW01L	322	183	56,8	180	95	52,8	44	24,4	23	12,8	5	2,8	13	7,2
	Zusammen	BW02E	14 195	9 918	76,6	9 498	4 520	47,6	3 679	38,7	777	8,2	277	2,9	245	2,6
		BW02Z	14 195	9 918	76,6	9 566	4 070	42,5	3 370	35,2	1 166	12,2	554	5,8	406	4,2
		BW98Z	14 086	10 610	81,4	10 486	4 971	47,4	3 509	33,5	834	8,0	488	4,7	684	6,5
		LW01L	14 125	8 777	62,1	8 626	4 253	49,3	2 504	29,0	1 103	12,8	339	3,9	427	5,0
04	VG Rhaunen															
004	Asbach	BW02E	178	76	46,9	71	42	59,2	15	21,1	8	11,3	5	7,0	1	1,4
		BW02Z	178	76	46,9	65	32	49,2	16	24,6	9	13,8	7	10,8	1	1,5
		BW98Z	177	92	54,4	87	48	55,2	21	24,1	11	12,6	1	1,1	6	6,9
		LW01L	177	71	40,1	66	38	57,6	13	19,7	11	16,7	3	4,5	1	1,5
012	Bollenbach	BW02E	125	96	83,5	93	57	61,3	21	22,6	15	16,1				
		BW02Z	125	96	83,5	90	51	56,7	20	22,2	10	11,1	6	6,7	3	3,3
		BW98Z	118	97	86,6	94	66	70,2	9	9,6	8	8,5	7	7,4	4	4,3
		LW01L	125	90	72,0	89	61	68,5	14	15,7	9	10,1	2	2,2	3	3,4

noch: 15. Ergebnisse der kreisangehörigen Gemeinden
(Bundestagswahl ohne Briefwahl und Landtagswahl einschließlich Briefwahl)

noch: 134 Landkreis Birkenfeld

Schl. Nr.	Gemeinde	Wahl	Wahl- berech- tigte	Wähler	Wahl- beteili- gung	Gültige Stim- men	Von den gültigen Stimmen entfielen auf									
							SPD		CDU		FDP		GRÜNE		Sonstige	
							Anzahl	%	Anzahl	%	Anzahl	%	Anzahl	%	Anzahl	%
017	Bundenbach	BW02E	834	606	78,3	586	175	29,9	351	59,9	40	6,8	12	2,0	8	1,4
		BW02Z	834	606	78,3	582	153	26,3	319	54,8	65	11,2	22	3,8	23	4,0
		BW98Z	843	598	78,2	592	210	35,5	289	48,8	35	5,9	17	2,9	41	6,9
		LW01L	844	491	58,2	480	176	36,7	209	43,5	61	12,7	8	1,7	26	5,4
030	Gösenroth	BW02E	222	171	81,0	167	77	46,1	68	40,7	18	10,8	4	2,4		
		BW02Z	222	171	81,0	166	62	37,3	52	31,3	38	22,9	12	7,2	2	1,2
		BW98Z	212	150	77,3	149	64	43,0	45	30,2	28	18,8	5	3,4	7	4,7
		LW01L	218	128	58,7	125	55	44,0	19	15,2	46	36,8	5	4,0		
035	Hausen	BW02E	172	104	69,8	97	53	54,6	21	21,6	11	11,3	6	6,2	6	6,2
		BW02Z	172	104	69,8	103	51	49,5	19	18,4	12	11,7	4	3,9	17	16,5
		BW98Z	179	136	81,4	133	74	55,6	27	20,3	16	12,0	4	3,0	12	9,0
		LW01L	170	104	61,2	101	54	53,5	15	14,9	17	16,8	6	5,9	9	8,9
037	Hellertshausen	BW02E	163	106	66,7	101	46	45,5	32	31,7	18	17,8	3	3,0	2	2,0
		BW02Z	163	106	66,7	101	45	44,6	30	29,7	17	16,8	5	5,0	4	4,0
		BW98Z	154	118	78,7	116	65	56,0	30	25,9	11	9,5	6	5,2	4	3,4
		LW01L	160	86	53,8	85	48	56,5	21	24,7	12	14,1	4	4,7		
043	Horbruch	BW02E	262	198	80,2	193	123	63,7	33	17,1	21	10,9	13	6,7	3	1,6
		BW02Z	262	198	80,2	189	110	58,2	31	16,4	24	12,7	19	10,1	5	2,6
		BW98Z	259	205	84,0	205	112	54,6	41	20,0	24	11,7	18	8,8	10	4,9
		LW01L	265	160	60,4	159	105	66,0	20	12,6	18	11,3	15	9,4	1	0,6
044	Hottenbach	BW02E	562	379	71,4	367	195	53,1	99	27,0	45	12,3	19	5,2	9	2,5
		BW02Z	562	379	71,4	373	174	46,6	76	20,4	68	18,2	40	10,7	15	4,0
		BW98Z	545	392	75,4	387	204	52,7	75	19,4	44	11,4	41	10,6	23	5,9
		LW01L	556	294	52,9	291	150	51,5	50	17,2	56	19,2	30	10,3	5	1,7
049	Krummenau	BW02E	113	85	78,7	82	36	43,9	32	39,0	8	9,8	2	2,4	4	4,9
		BW02Z	113	85	78,7	83	34	41,0	28	33,7	15	18,1	4	4,8	2	2,4
		BW98Z	103	96	95,0	96	50	52,1	30	31,3	6	6,3	4	4,2	6	6,3
		LW01L	110	78	70,9	77	54	70,1	14	18,2	4	5,2	4	5,2	1	1,3
065	Oberkirn	BW02E	302	233	80,3	214	99	46,3	88	41,1	16	7,5	5	2,3	6	2,8
		BW02Z	302	233	80,3	221	93	42,1	92	41,6	17	7,7	12	5,4	7	3,2
		BW98Z	308	250	83,6	247	120	48,6	96	38,9	10	4,0	11	4,5	10	4,0
		LW01L	304	174	57,2	171	79	46,2	74	43,3	9	5,3	4	2,3	5	2,9
069	Rhaunen	BW02E	1 687	1 104	69,0	1 066	341	32,0	634	59,5	67	6,3	17	1,6	7	0,7
		BW02Z	1 687	1 104	69,0	1 066	310	29,1	609	57,1	92	8,6	38	3,6	17	1,6
		BW98Z	1 623	1 209	78,8	1 191	360	30,2	666	55,9	75	6,3	40	3,4	50	4,2
		LW01L	1 651	913	55,3	894	294	32,9	457	51,1	98	11,0	24	2,7	21	2,3
076	Schauren	BW02E	446	312	78,0	298	176	59,1	79	26,5	30	10,1	7	2,3	6	2,0
		BW02Z	446	312	78,0	297	152	51,2	64	21,5	49	16,5	23	7,7	9	3,0
		BW98Z	435	327	78,4	325	179	55,1	73	22,5	23	7,1	26	8,0	24	7,4
		LW01L	438	252	57,5	249	151	60,6	41	16,5	31	12,4	14	5,6	12	4,8
079	Schwerbach	BW02E	54	43	89,6	41	13	31,7	13	31,7	10	24,4	4	9,8	1	2,4
		BW02Z	54	43	89,6	43	5	11,6	17	39,5	8	18,6	12	27,9	1	2,3
		BW98Z	50	44	89,8	44	8	18,2	14	31,8	5	11,4	11	25,0	6	13,6
		LW01L	53	41	77,4	41	9	22,0	8	19,5	7	17,1	16	39,0	1	2,4
087	Stipshausen	BW02E	747	499	70,8	480	231	48,1	173	36,0	47	9,8	19	4,0	10	2,1
		BW02Z	747	499	70,8	476	216	45,4	166	34,9	47	9,9	29	6,1	18	3,8
		BW98Z	708	560	83,5	547	260	47,5	193	35,3	37	6,8	31	5,7	26	4,8
		LW01L	735	372	50,6	367	184	50,1	108	29,4	44	12,0	20	5,4	11	3,0
088	Sulzbach	BW02E	271	199	77,7	192	118	61,5	50	26,0	19	9,9	4	2,1	1	0,5
		BW02Z	271	199	77,7	190	110	57,9	39	20,5	25	13,2	8	4,2	8	4,2
		BW98Z	297	234	81,8	231	131	56,7	50	21,6	26	11,3	10	4,3	14	6,1
		LW01L	276	189	68,5	186	103	55,4	48	25,8	25	13,4	2	1,1	8	4,3

noch: 15. Ergebnisse der kreisangehörigen Gemeinden
(Bundestagswahl ohne Briefwahl und Landtagswahl einschließlich Briefwahl)

noch: 134 Landkreis Birkenfeld 135 Landkreis Cochem-Zell

Schl. Nr.	Gemeinde	Wahl	Wahlberechtigte	Wähler	Wahlbeteiligung	Gültige Stimmen	Von den gültigen Stimmen entfielen auf									
							SPD		CDU		FDP		GRÜNE		Sonstige	
			Anzahl	%	Anzahl	%	Anzahl	%	Anzahl	%	Anzahl	%	Anzahl	%	Anzahl	%
092	Weitersbach	BW02E	76	58	84,1	56	16	28,6	30	53,6	8	14,3			2	3,6
		BW02Z	76	58	84,1	57	15	26,3	28	49,1	6	10,5	2	3,5	6	10,5
		BW98Z	77	55	77,5	54	22	40,7	14	25,9	5	9,3			13	24,1
		LW01L	77	51	66,2	51	21	41,2	10	19,6	5	9,8			15	29,4
	Zusammen	BW02E	6 214	4 269	73,3	4 104	1 798	43,8	1 739	42,4	381	9,3	120	2,9	66	1,6
135	LK Cochem-Zell	BW02Z	6 214	4 269	73,3	4 102	1 613	39,3	1 606	39,2	502	12,2	243	5,9	138	3,4
		BW98Z	6 088	4 563	79,4	4 498	1 973	43,9	1 673	37,2	364	8,1	232	5,2	256	5,7
		LW01L	6 159	3 494	56,7	3 432	1 582	46,1	1 121	32,7	453	13,2	157	4,6	119	3,5
020	Cochem, St.	BW02E	4 250	2 631	73,7	2 567	841	32,8	1 379	53,7	222	8,6	125	4,9		
		BW02Z	4 250	2 631	73,7	2 587	840	32,5	1 307	50,5	258	10,0	136	5,3	46	1,8
		BW98Z	4 417	2 910	78,8	2 855	898	31,5	1 474	51,6	235	8,2	139	4,9	109	3,8
		LW01L	4 243	2 697	63,6	2 646	1 006	38,0	1 194	45,1	260	9,8	108	4,1	78	2,9
007	Beilstein	BW02E	107	95	89,6	92	24	26,1	57	62,0	8	8,7	3	3,3		
		BW02Z	107	95	89,6	94	22	23,4	56	59,6	11	11,7	5	5,3		
		BW98Z	111	97	92,4	96	23	24,0	60	62,5	5	5,2	7	7,3	1	1,0
		LW01L	105	85	81,0	82	28	34,1	44	53,7	4	4,9	2	2,4	4	4,9
012	Bremm	BW02E	729	597	85,7	569	123	21,6	379	66,6	44	7,7	23	4,0		
		BW02Z	729	597	85,7	574	125	21,8	369	64,3	42	7,3	25	4,4	13	2,3
		BW98Z	763	662	89,9	646	145	22,4	395	61,1	52	8,0	24	3,7	30	4,6
		LW01L	746	543	72,8	520	138	26,5	318	61,2	30	5,8	20	3,8	14	2,7
015	Briedern	BW02E	277	245	90,4	241	72	29,9	135	56,0	21	8,7	13	5,4		
		BW02Z	277	245	90,4	240	73	30,4	120	50,0	30	12,5	10	4,2	7	2,9
		BW98Z	286	239	87,2	232	75	32,3	113	48,7	16	6,9	10	4,3	18	7,8
		LW01L	287	233	81,2	223	92	41,3	94	42,2	18	8,1	7	3,1	12	5,4
017	Bruttig-Fankel	BW02E	935	706	82,8	672	177	26,3	381	56,7	89	13,2	25	3,7		
		BW02Z	935	706	82,8	688	173	25,1	397	57,7	78	11,3	19	2,8	21	3,1
		BW98Z	907	743	88,1	714	227	31,8	371	52,0	66	9,2	18	2,5	32	4,5
		LW01L	922	667	72,3	634	242	38,2	295	46,5	44	6,9	16	2,5	37	5,8
021	Dohr	BW02E	547	421	88,1	408	125	30,6	229	56,1	32	7,8	22	5,4		
		BW02Z	547	421	88,1	411	127	30,9	213	51,8	40	9,7	27	6,6	4	1,0
		BW98Z	513	411	89,3	403	98	24,3	218	54,1	42	10,4	22	5,5	23	5,7
		LW01L	531	392	73,8	379	140	36,9	188	49,6	26	6,9	15	4,0	10	2,6
024	Ediger-Eller	BW02E	926	716	85,0	679	206	30,3	369	54,3	83	12,2	21	3,1		
		BW02Z	926	716	85,0	686	206	30,0	352	51,3	81	11,8	30	4,4	17	2,5
		BW98Z	979	811	90,1	781	238	30,5	374	47,9	81	10,4	22	2,8	66	8,5
		LW01L	944	673	71,3	639	247	38,7	287	44,9	43	6,7	14	2,2	48	7,5
025	Ellenz-Poltersdorf	BW02E	705	579	90,9	549	111	20,2	347	63,2	76	13,8	15	2,7		
		BW02Z	705	579	90,9	566	125	22,1	333	58,8	76	13,4	15	2,7	17	3,0
		BW98Z	711	595	90,6	577	140	24,3	317	54,9	79	13,7	21	3,6	20	3,5
		LW01L	702	561	79,9	525	139	26,5	289	55,0	58	11,0	9	1,7	30	5,7
027	Ernst	BW02E	487	385	84,2	369	94	25,5	201	54,5	44	11,9	30	8,1		
		BW02Z	487	385	84,2	375	108	28,8	186	49,6	46	12,3	31	8,3	4	1,1
		BW98Z	491	409	88,0	400	108	27,0	167	41,8	65	16,3	38	9,5	22	5,5
		LW01L	482	358	74,3	344	130	37,8	138	40,1	39	11,3	23	6,7	14	4,1
029	Faid	BW02E	884	646	81,0	626	165	26,4	381	60,9	53	8,5	27	4,3		
		BW02Z	884	646	81,0	633	169	26,7	372	58,8	50	7,9	29	4,6	13	2,1
		BW98Z	825	645	88,0	634	162	25,6	395	62,3	32	5,0	22	3,5	23	3,6
		LW01L	851	602	70,7	593	202	34,1	326	55,0	28	4,7	14	2,4	23	3,9
036	Greimersburg	BW02E	552	420	83,8	409	149	36,4	208	50,9	28	6,8	24	5,9		
		BW02Z	552	420	83,8	417	144	34,5	204	48,9	27	6,5	34	8,2	8	1,9
		BW98Z	539	442	91,1	436	158	36,2	218	50,0	23	5,3	25	5,7	12	2,8
		LW01L	559	403	72,1	392	161	41,1	171	43,6	25	6,4	23	5,9	12	3,1

noch: 15. Ergebnisse der kreisangehörigen Gemeinden
(Bundestagswahl ohne Briefwahl und Landtagswahl einschließlich Briefwahl)

noch: 135 Landkreis Cochem-Zell

Schl. Nr.	Gemeinde	Wahl	Wahl- berech- tigte	Wähler	Wahl- beteili- gung	Gültige Stim- men	Von den gültigen Stimmen entfielen auf									
							SPD		CDU		FDP		GRÜNE		Sonstige	
			Anzahl	%	Anzahl	%	Anzahl	%	Anzahl	%	Anzahl	%	Anzahl	%		
049	Klotten	BW02E	1 203	823	80,0	787	271	34,4	426	54,1	67	8,5	23	2,9		
		BW02Z	1 203	823	80,0	802	269	33,5	389	48,5	87	10,8	33	4,1	24	3,0
		BW98Z	1 231	922	85,6	908	336	37,0	461	50,8	60	6,6	29	3,2	22	2,4
		LW01L	1 215	830	68,3	805	307	38,1	381	47,3	55	6,8	35	4,3	27	3,4
060	Mesenich	BW02E	269	216	85,7	209	44	21,1	134	64,1	24	11,5	7	3,3		
		BW02Z	269	216	85,7	211	44	20,9	114	54,0	36	17,1	9	4,3	8	3,8
		BW98Z	266	204	86,8	194	51	26,3	99	51,0	14	7,2	12	6,2	18	9,3
		LW01L	269	197	73,2	191	50	26,2	102	53,4	17	8,9	7	3,7	15	7,9
069	Nehren	BW02E	96	79	86,8	74	16	21,6	45	60,8	12	16,2	1	1,4		
		BW02Z	96	79	86,8	77	17	22,1	46	59,7	10	13,0	2	2,6	2	2,6
		BW98Z	82	67	88,2	65	18	27,7	42	64,6	4	6,2	1	1,5		
		LW01L	91	67	73,6	66	31	47,0	27	40,9	4	6,1	1	1,5	3	4,5
079	Senheim	BW02E	483	380	86,6	367	110	30,0	205	55,9	36	9,8	16	4,4		
		BW02Z	483	380	86,6	373	110	29,5	197	52,8	35	9,4	24	6,4	7	1,9
		BW98Z	510	403	86,7	399	110	27,6	205	51,4	38	9,5	21	5,3	25	6,3
		LW01L	493	374	75,9	366	133	36,3	163	44,5	36	9,8	20	5,5	14	3,8
086	Valwig	BW02E	328	256	91,1	252	69	27,4	159	63,1	16	6,3	8	3,2		
		BW02Z	328	256	91,1	256	71	27,7	148	57,8	21	8,2	10	3,9	6	2,3
		BW98Z	281	235	93,6	228	47	20,6	138	60,5	32	14,0	4	1,8	7	3,1
		LW01L	331	253	76,4	246	80	32,5	128	52,0	26	10,6	7	2,8	5	2,0
090	Wirfus	BW02E	182	134	78,8	129	30	23,3	86	66,7	12	9,3	1	0,8		
		BW02Z	182	134	78,8	129	31	24,0	81	62,8	13	10,1	2	1,6	2	1,6
		BW98Z	195	155	88,1	152	48	31,6	90	59,2	4	2,6	4	2,6	6	3,9
		LW01L	183	125	68,3	122	32	26,2	79	64,8	6	4,9			5	4,1
	Zusammen	BW02E	8 710	6 698	84,8	6 432	1 786	27,8	3 742	58,2	645	10,0	259	4,0		
		BW02Z	8 710	6 698	84,8	6 532	1 814	27,8	3 577	54,8	683	10,5	305	4,7	153	2,3
		BW98Z	8 690	7 040	88,7	6 865	1 984	28,9	3 663	53,4	613	8,9	280	4,1	325	4,7
		LW01L	8 711	6 363	73,0	6 127	2 152	35,1	3 030	49,5	459	7,5	213	3,5	273	4,5
02 VG Kaisersesch																
011	Brachtendorf	BW02E	207	175	91,6	173	32	18,5	125	72,3	11	6,4	5	2,9		
		BW02Z	207	175	91,6	173	39	22,5	106	61,3	18	10,4	9	5,2	1	0,6
		BW98Z	194	168	92,3	161	42	26,1	96	59,6	12	7,5	8	5,0	3	1,9
		LW01L	205	156	76,1	154	54	35,1	82	53,2	9	5,8	7	4,5	2	1,3
023	Düngenheim	BW02E	1 000	638	69,8	616	222	36,0	312	50,6	53	8,6	29	4,7		
		BW02Z	1 000	638	69,8	629	239	38,0	282	44,8	53	8,4	32	5,1	23	3,7
		BW98Z	988	663	74,7	655	279	42,6	304	46,4	22	3,4	26	4,0	24	3,7
		LW01L	991	532	53,7	522	214	41,0	231	44,3	27	5,2	17	3,3	33	6,3
026	Eppenberg	BW02E	198	141	82,9	133	37	27,8	71	53,4	13	9,8	12	9,0		
		BW02Z	198	141	82,9	133	39	29,3	72	54,1	3	2,3	12	9,0	7	5,3
		BW98Z	185	126	77,8	125	45	36,0	63	50,4			9	7,2	8	6,4
		LW01L	196	120	61,2	116	34	29,3	60	51,7	6	5,2	7	6,0	9	7,8
028	Eulgem	BW02E	125	96	85,7	92	12	13,0	71	77,2	4	4,3	5	5,4		
		BW02Z	125	96	85,7	94	12	12,8	66	70,2	7	7,4	7	7,4	2	2,1
		BW98Z	107	87	84,5	83	19	22,9	52	62,7	5	6,0	5	6,0	2	2,4
		LW01L	133	82	61,7	79	14	17,7	53	67,1	8	10,1	2	2,5	2	2,5
033	Gamlen	BW02E	438	339	81,5	331	88	26,6	205	61,9	24	7,3	14	4,2		
		BW02Z	438	339	81,5	330	110	33,3	178	53,9	18	5,5	13	3,9	11	3,3
		BW98Z	407	324	85,0	319	120	37,6	168	52,7	10	3,1	13	4,1	8	2,5
		LW01L	428	283	66,1	276	106	38,4	141	51,1	5	1,8	9	3,3	15	5,4
038	Hambuch	BW02E	475	380	85,4	372	79	21,2	243	65,3	34	9,1	16	4,3		
		BW02Z	475	380	85,4	374	85	22,7	234	62,6	35	9,4	11	2,9	9	2,4
		BW98Z	475	385	88,9	379	75	19,8	251	66,2	25	6,6	18	4,7	10	2,6
		LW01L	461	317	68,8	313	93	29,7	185	59,1	14	4,5	12	3,8	9	2,9

noch: 15. Ergebnisse der kreisangehörigen Gemeinden
(Bundestagswahl ohne Briefwahl und Landtagswahl einschließlich Briefwahl)

noch: 135 Landkreis Cochem-Zell

Schl. Nr.	Gemeinde	Wahl	Wahl- berech- tigte	Wähler	Wahl- beteili- gung	Gültige Stim- men	Von den gültigen Stimmen entfielen auf									
							SPD		CDU		FDP		GRÜNE		Sonstige	
			Anzahl		%		Anzahl	%	Anzahl	%	Anzahl	%	Anzahl	%	Anzahl	%
040	Hauroth	BW02E	218	166	80,2	164	58	35,4	92	56,1	12	7,3	2	1,2		
		BW02Z	218	166	80,2	164	56	34,1	98	59,8	7	4,3	1	0,6	2	1,2
		BW98Z	228	178	82,4	170	63	37,1	82	48,2	12	7,1	4	2,4	9	5,3
		LW01L	226	130	57,5	128	36	28,1	72	56,3	16	12,5	1	0,8	3	2,3
042	Illerich	BW02E	583	440	78,3	427	128	30,0	239	56,0	36	8,4	24	5,6		
		BW02Z	583	440	78,3	429	136	31,7	223	52,0	36	8,4	21	4,9	13	3,0
		BW98Z	552	432	83,2	426	149	35,0	211	49,5	17	4,0	28	6,6	21	4,9
		LW01L	565	438	77,5	394	159	40,4	181	45,9	20	5,1	15	3,8	19	4,8
043	Kaifenheim	BW02E	577	455	83,5	447	88	19,7	322	72,0	25	5,6	12	2,7		
		BW02Z	577	455	83,5	449	104	23,2	281	62,6	32	7,1	22	4,9	10	2,2
		BW98Z	552	463	89,2	455	139	30,5	267	58,7	21	4,6	14	3,1	14	3,1
		LW01L	563	408	72,5	396	131	33,1	228	57,6	13	3,3	14	3,5	10	2,5
045	Kaisersesch, St.	BW02E	2 301	1 453	75,3	1 427	377	26,4	849	59,5	132	9,3	69	4,8		
		BW02Z	2 301	1 453	75,3	1 433	394	27,5	788	55,0	145	10,1	75	5,2	31	2,2
		BW98Z	2 091	1 439	80,1	1 424	468	32,9	736	51,7	94	6,6	83	5,8	43	3,0
		LW01L	2 236	1 336	59,7	1 309	433	33,1	660	50,4	105	8,0	59	4,5	52	4,0
046	Kalenborn	BW02E	187	133	81,6	128	41	32,0	72	56,3	13	10,2	2	1,6		
		BW02Z	187	133	81,6	129	36	27,9	68	52,7	13	10,1	7	5,4	5	3,9
		BW98Z	187	143	81,7	140	47	33,6	78	55,7	4	2,9	6	4,3	5	3,6
		LW01L	183	114	62,3	112	43	38,4	51	45,5	8	7,1	5	4,5	5	4,5
051	Landkern	BW02E	673	501	83,5	488	165	33,8	258	52,9	47	9,6	18	3,7		
		BW02Z	673	501	83,5	494	188	38,1	221	44,7	56	11,3	19	3,8	10	2,0
		BW98Z	642	485	84,1	476	187	39,3	224	47,1	23	4,8	30	6,3	12	2,5
		LW01L	658	464	70,5	455	202	44,4	189	41,5	27	5,9	22	4,8	15	3,3
052	Laubach	BW02E	830	578	76,4	559	199	35,6	275	49,2	57	10,2	28	5,0		
		BW02Z	830	578	76,4	566	200	35,3	266	47,0	52	9,2	29	5,1	19	3,4
		BW98Z	818	644	85,0	633	249	39,3	284	44,9	47	7,4	27	4,3	26	4,1
		LW01L	821	509	62,0	495	208	42,0	186	37,6	52	10,5	20	4,0	29	5,9
058	Masburg	BW02E	836	592	74,9	575	219	38,1	282	49,0	55	9,6	19	3,3		
		BW02Z	836	592	74,9	581	237	40,8	263	45,3	50	8,6	17	2,9	14	2,4
		BW98Z	799	600	81,4	588	273	46,4	240	40,8	24	4,1	19	3,2	32	5,4
		LW01L	809	478	59,1	468	195	41,7	209	44,7	29	6,2	19	4,1	16	3,4
067	Müllenbach	BW02E	563	427	81,0	423	157	37,1	230	54,4	24	5,7	12	2,8		
		BW02Z	563	427	81,0	425	149	35,1	215	50,6	38	8,9	17	4,0	6	1,4
		BW98Z	552	448	85,5	443	177	40,0	217	49,0	23	5,2	12	2,7	14	3,2
		LW01L	562	367	65,3	360	158	43,9	164	45,6	22	6,1	6	1,7	10	2,8
084	Urmersbach	BW02E	389	295	81,0	287	154	53,7	101	35,2	20	7,0	12	4,2		
		BW02Z	389	295	81,0	290	156	53,8	89	30,7	19	6,6	13	4,5	13	4,5
		BW98Z	387	294	83,1	289	179	61,9	83	28,7	4	1,4	11	3,8	12	4,2
		LW01L	384	248	64,6	239	140	58,6	72	30,1	4	1,7	12	5,0	11	4,6
093	Zettingen	BW02E	180	142	88,8	139	42	30,2	80	57,6	8	5,8	9	6,5		
		BW02Z	180	142	88,8	139	45	32,4	74	53,2	6	4,3	9	6,5	5	3,6
		BW98Z	152	120	88,9	113	24	21,2	66	58,4	6	5,3	7	6,2	10	8,8
		LW01L	166	124	74,7	121	40	33,1	65	53,7	7	5,8	9	7,4		
	Zusammen	BW02E	9 780	6 951	78,5	6 781	2 098	30,9	3 827	56,4	568	8,4	288	4,2		
		BW02Z	9 780	6 951	78,5	6 832	2 225	32,6	3 524	51,6	588	8,6	314	4,6	181	2,6
		BW98Z	9 316	6 999	82,7	6 879	2 535	36,9	3 422	49,7	349	5,1	320	4,7	253	3,7
		LW01L	9 587	6 106	63,7	5 937	2 260	38,1	2 829	47,7	372	6,3	236	4,0	240	4,0
03	VG Ulmen															
002	Allfen	BW02E	678	500	82,2	491	111	22,6	317	64,6	41	8,4	22	4,5		
		BW02Z	678	500	82,2	498	123	24,7	301	60,4	41	8,2	17	3,4	16	3,2
		BW98Z	643	467	86,3	462	132	28,6	271	58,7	20	4,3	15	3,2	24	5,2
		LW01L	654	464	70,9	456	142	31,1	243	53,3	32	7,0	13	2,9	26	5,7

noch: 15. Ergebnisse der kreisangehörigen Gemeinden
(Bundestagswahl ohne Briefwahl und Landtagswahl einschließlich Briefwahl)

noch: 135 Landkreis Cochem-Zell

Schl. Nr.	Gemeinde	Wahl	Wahl- berech- tigte	Wähler	Wahl- beteili- gung	Gültige Stim- men	Von den gültigen Stimmen entfielen auf									
							SPD		CDU		FDP		GRÜNE		Sonstige	
			Anzahl	%	Anzahl	%	Anzahl	%	Anzahl	%	Anzahl	%	Anzahl	%		
005	Auderath	BW02E	438	326	83,6	320	89	27,8	190	59,4	31	9,7	10	3,1		
		BW02Z	438	326	83,6	320	92	28,8	173	54,1	24	7,5	20	6,3	11	3,4
		BW98Z	418	335	89,6	330	110	33,3	183	55,5	15	4,5	11	3,3	11	3,3
		LW01L	440	314	71,4	308	114	37,0	168	54,5	6	1,9	10	3,2	10	3,2
501	Bad Bertrich	BW02E	785	544	77,7	533	154	28,9	291	54,6	67	12,6	21	3,9		
		BW02Z	785	544	77,7	537	161	30,0	265	49,3	76	14,2	21	3,9	14	2,6
		BW98Z	813	605	82,9	600	181	30,2	303	50,5	61	10,2	21	3,5	34	5,7
		LW01L	777	481	61,9	468	166	35,5	202	43,2	66	14,1	8	1,7	26	5,6
008	Beuren	BW02E	375	302	86,3	292	73	25,0	199	68,2	16	5,5	4	1,4		
		BW02Z	375	302	86,3	295	75	25,4	183	62,0	23	7,8	7	2,4	7	2,4
		BW98Z	395	308	87,7	296	77	26,0	196	66,2	10	3,4	7	2,4	6	2,0
		LW01L	385	267	69,4	258	83	32,2	151	58,5	10	3,9	4	1,6	10	3,9
018	Büchel	BW02E	934	724	83,7	696	147	21,1	481	69,1	56	8,0	12	1,7		
		BW02Z	934	724	83,7	709	144	20,3	465	65,6	64	9,0	25	3,5		
		BW98Z	900	717	88,1	706	177	25,1	466	66,0	26	3,7	17	2,4	20	2,8
		LW01L	908	631	69,5	624	172	27,6	379	60,7	42	6,7	7	1,1	24	3,8
030	Filz	BW02E	71	58	93,5	55	7	12,7	42	76,4	5	9,1	1	1,8		
		BW02Z	71	58	93,5	57	7	12,3	37	64,9	10	17,5	1	1,8	2	3,5
		BW98Z	65	60	95,2	59	10	16,9	38	64,4	6	10,2	2	3,4	3	5,1
		LW01L	66	58	87,9	57	9	15,8	41	71,9	4	7,0	1	1,8	2	3,5
034	Gevenich	BW02E	500	366	80,3	354	100	28,2	235	66,4	17	4,8	2	0,6		
		BW02Z	500	366	80,3	360	84	23,3	216	60,0	36	10,0	14	3,9	10	2,8
		BW98Z	531	414	84,7	403	119	29,5	242	60,0	18	4,5	7	1,7	17	4,2
		LW01L	502	357	71,1	352	107	30,4	192	54,5	25	7,1	11	3,1	17	4,8
035	Gillenbeuren	BW02E	220	159	82,0	155	39	25,2	101	65,2	8	5,2	7	4,5		
		BW02Z	220	159	82,0	156	37	23,7	99	63,5	8	5,1	9	5,8	3	1,9
		BW98Z	226	184	87,6	180	53	29,4	105	58,3	8	4,4	8	4,4	6	3,3
		LW01L	219	159	72,6	156	46	29,5	91	58,3	9	5,8	6	3,8	4	2,6
048	Kliding	BW02E	196	154	82,4	148	29	19,6	97	65,5	20	13,5	2	1,4		
		BW02Z	196	154	82,4	147	26	17,7	96	65,3	14	9,5	5	3,4	6	4,1
		BW98Z	196	151	82,5	145	32	22,1	90	62,1	15	10,3	3	2,1	5	3,4
		LW01L	187	125	66,8	117	34	29,1	70	59,8	6	5,1	1	0,9	6	5,1
057	Lutzerath	BW02E	1 220	793	75,7	772	172	22,3	468	60,6	98	12,7	34	4,4		
		BW02Z	1 220	793	75,7	780	177	22,7	465	59,6	77	9,9	44	5,6	17	2,2
		BW98Z	1 159	812	82,9	798	208	26,1	491	61,5	47	5,9	27	3,4	25	3,1
		LW01L	1 216	734	60,4	716	211	29,5	412	57,5	48	6,7	15	2,1	30	4,2
078	Schmitt	BW02E	130	110	86,6	106	31	29,2	60	56,6	12	11,3	3	2,8		
		BW02Z	130	110	86,6	107	27	25,2	62	57,9	10	9,3	6	5,6	2	1,9
		BW98Z	117	109	97,3	108	34	31,5	62	57,4	6	5,6	4	3,7	2	1,9
		LW01L	129	104	80,6	102	35	34,3	59	57,8	5	4,9			3	2,9
083	Ulmen	BW02E	2 405	1 646	76,8	1 605	520	32,4	925	57,6	123	7,7	37	2,3		
		BW02Z	2 405	1 646	76,8	1 612	496	30,8	853	52,9	145	9,0	66	4,1	52	3,2
		BW98Z	2 257	1 734	85,3	1 710	503	29,4	965	56,4	118	6,9	49	2,9	75	4,4
		LW01L	2 379	1 506	63,3	1 469	497	33,8	768	52,3	122	8,3	26	1,8	56	3,8
085	Urschmitt	BW02E	188	155	89,1	143	38	26,6	87	60,8	16	11,2	2	1,4		
		BW02Z	188	155	89,1	150	41	27,3	93	62,0	10	6,7	2	1,3	4	2,7
		BW98Z	188	148	88,1	144	41	28,5	88	61,1	5	3,5	5	3,5	5	3,5
		LW01L	188	147	78,2	136	50	36,8	67	49,3	12	8,8	3	2,2	4	2,9
087	Wagenhausen	BW02E	54	44	89,8	41	2	4,9	34	82,9	5	12,2				
		BW02Z	54	44	89,8	43	3	7,0	33	76,7	7	16,3				
		BW98Z	51	43	93,5	42	8	19,0	28	66,7	4	9,5	1	2,4	1	2,4
		LW01L	55	49	89,1	49	6	12,2	36	73,5	7	14,3				
089	Weiler	BW02E	244	195	84,4	184	39	21,2	110	59,8	27	14,7	8	4,3		
		BW02Z	244	195	84,4	187	43	23,0	112	59,9	23	12,3	3	1,6	6	3,2
		BW98Z	236	178	83,2	177	58	32,8	90	50,8	11	6,2	5	2,8	13	7,3
		LW01L	241	165	68,5	158	38	24,1	97	61,4	8	5,1	8	5,1	7	4,4

noch: 15. Ergebnisse der kreisangehörigen Gemeinden
(Bundestagswahl ohne Briefwahl und Landtagswahl einschließlich Briefwahl)

noch: 135 Landkreis Cochem-Zell

Schl. Nr.	Gemeinde	Wahl	Wahlberechtigte	Wähler	Wahlbeteiligung	Gültige Stimmen	Von den gültigen Stimmen entfielen auf									
							SPD		CDU		FDP		GRÜNE		Sonstige	
			Anzahl	%	Anzahl	%	Anzahl	%	Anzahl	%	Anzahl	%	Anzahl	%		
091	Wollmerath	BW02E	162	136	88,3	135	22	16,3	104	77,0	9	6,7				
		BW02Z	162	136	88,3	136	21	15,4	106	77,9	9	6,6				
		BW98Z	164	139	92,1	139	15	10,8	113	81,3	11	7,9				
		LW01L	165	140	84,8	138	25	18,1	99	71,7	13	9,4			1	0,7
	Zusammen	BW02E	8 600	6 212	80,3	6 030	1 573	26,1	3 741	62,0	551	9,1	165	2,7		
		BW02Z	8 600	6 212	80,3	6 094	1 557	25,5	3 559	58,4	577	9,5	240	3,9	161	2,6
		BW98Z	8 359	6 404	85,9	6 299	1 758	27,9	3 731	59,2	381	6,0	182	2,9	247	3,9
		LW01L	8 511	5 701	67,0	5 564	1 735	31,2	3 075	55,3	415	7,5	113	2,0	226	4,1
04	VG Treis-Karden															
009	Binningen	BW02E	562	441	84,2	429	141	32,9	240	55,9	34	7,9	14	3,3		
		BW02Z	562	441	84,2	434	139	32,0	210	48,4	35	8,1	33	7,6	17	3,9
		BW98Z	544	421	85,1	411	148	36,0	207	50,4	14	3,4	25	6,1	17	4,1
		LW01L	550	383	69,6	374	167	44,7	156	41,7	18	4,8	14	3,7	19	5,1
014	Brieden	BW02E	105	88	90,7	85	25	29,4	53	62,4	6	7,1	1	1,2		
		BW02Z	105	88	90,7	85	30	35,3	44	51,8	6	7,1	4	4,7	1	1,2
		BW98Z	88	76	91,6	73	21	28,8	44	60,3	4	5,5	1	1,4	3	4,1
		LW01L	93	69	74,2	67	19	28,4	38	56,7	7	10,4	2	3,0	1	1,5
016	Brohl	BW02E	318	241	80,9	235	67	28,5	140	59,6	25	10,6	3	1,3		
		BW02Z	318	241	80,9	239	70	29,3	133	55,6	28	11,7	5	2,1	3	1,3
		BW98Z	309	243	86,2	240	87	36,3	131	54,6	10	4,2	11	4,6	1	0,4
		LW01L	318	223	70,1	210	75	35,7	103	49,0	26	12,4	3	1,4	3	1,4
022	Dünfus	BW02E	225	179	85,2	177	24	13,6	137	77,4	13	7,3	3	1,7		
		BW02Z	225	179	85,2	179	25	14,0	127	70,9	19	10,6	7	3,9	1	0,6
		BW98Z	242	202	89,8	202	43	21,3	141	69,8	9	4,5	7	3,5	2	1,0
		LW01L	224	176	78,6	173	35	20,2	115	66,5	10	5,8	5	2,9	8	4,6
031	Forst (Eifel)	BW02E	315	249	85,0	239	52	21,8	162	67,8	15	6,3	10	4,2		
		BW02Z	315	249	85,0	242	65	26,9	137	56,6	21	8,7	14	5,8	5	2,1
		BW98Z	315	240	86,0	235	80	34,0	135	57,4	11	4,7	6	2,6	3	1,3
		LW01L	312	207	66,3	205	76	37,1	105	51,2	11	5,4	3	1,5	10	4,9
044	Kail	BW02E	247	187	82,4	182	49	26,9	105	57,7	15	8,2	13	7,1		
		BW02Z	247	187	82,4	183	49	26,8	101	55,2	17	9,3	10	5,5	6	3,3
		BW98Z	247	206	88,4	199	68	34,2	100	50,3	8	4,0	12	6,0	11	5,5
		LW01L	248	169	68,1	168	71	42,3	77	45,8	6	3,6	4	2,4	10	6,0
050	Lahr	BW02E	147	109	87,2	107	14	13,1	88	82,2	5	4,7				
		BW02Z	147	109	87,2	109	12	11,0	88	80,7	7	6,4	2	1,8		
		BW98Z	152	121	89,6	119	14	11,8	91	76,5	6	5,0	3	2,5	5	4,2
		LW01L	146	116	79,5	114	26	22,8	78	68,4	8	7,0	2	1,8		
053	Lieg	BW02E	348	275	84,6	267	60	22,5	174	65,2	22	8,2	11	4,1		
		BW02Z	348	275	84,6	272	45	16,5	176	64,7	23	8,5	21	7,7	7	2,6
		BW98Z	361	304	88,9	299	60	20,1	195	65,2	15	5,0	14	4,7	15	5,0
		LW01L	357	248	69,5	243	58	23,9	138	56,8	19	7,8	12	4,9	16	6,6
056	Lütz	BW02E	248	174	78,4	168	52	31,0	82	48,8	24	14,3	10	6,0		
		BW02Z	248	174	78,4	172	54	31,4	74	43,0	31	18,0	10	5,8	3	1,7
		BW98Z	237	173	82,0	170	55	32,4	88	51,8	11	6,5	7	4,1	9	5,3
		LW01L	239	151	63,2	145	58	40,0	57	39,3	13	9,0	5	3,4	12	8,3
062	Möntenich	BW02E	106	85	87,6	82	17	20,7	52	63,4	10	12,2	3	3,7		
		BW02Z	106	85	87,6	83	13	15,7	49	59,0	11	13,3	4	4,8	6	7,2
		BW98Z	105	91	98,9	90	15	16,7	56	62,2	13	14,4	3	3,3	3	3,3
		LW01L	107	74	69,2	73	16	21,9	48	65,8	3	4,1	2	2,7	4	5,5

noch: 15. Ergebnisse der kreisangehörigen Gemeinden
(Bundestagswahl ohne Briefwahl und Landtagswahl einschließlich Briefwahl)

noch: 135 Landkreis Cochem-Zell

Schl. Nr.	Gemeinde	Wahl	Wahl- berech- tigte	Wähler	Wahl- beteili- gung	Gültige Stim- men	Von den gültigen Stimmen entfielen auf									
							SPD		CDU		FDP		GRÜNE		Sonstige	
							Anzahl	%	Anzahl	%	Anzahl	%	Anzahl	%	Anzahl	%
063	Mörsdorf	BW02E	567	430	80,8	423	105	24,8	270	63,8	37	8,7	11	2,6		
		BW02Z	567	430	80,8	427	101	23,7	272	63,7	31	7,3	11	2,6	12	2,8
		BW98Z	583	448	85,2	440	115	26,1	270	61,4	24	5,5	16	3,6	15	3,4
		LW01L	572	378	66,1	365	86	23,6	231	63,3	21	5,8	9	2,5	18	4,9
065	Moselkern	BW02E	526	386	83,9	376	146	38,8	188	50,0	27	7,2	15	4,0		
		BW02Z	526	386	83,9	381	149	39,1	171	44,9	29	7,6	20	5,2	12	3,1
		BW98Z	539	422	90,2	412	176	42,7	191	46,4	18	4,4	9	2,2	18	4,4
		LW01L	538	395	73,4	391	185	47,3	153	39,1	23	5,9	15	3,8	15	3,8
066	Müden (Mosel)	BW02E	621	464	83,8	446	93	20,9	298	66,8	41	9,2	14	3,1		
		BW02Z	621	464	83,8	458	112	24,5	280	61,1	35	7,6	19	4,1	12	2,6
		BW98Z	621	487	88,1	476	120	25,2	293	61,6	31	6,5	15	3,2	17	3,6
		LW01L	622	448	72,0	433	121	27,9	250	57,7	31	7,2	12	2,8	19	4,4
072	Pommern	BW02E	430	316	83,2	306	85	27,8	179	58,5	32	10,5	10	3,3		
		BW02Z	430	316	83,2	311	84	27,0	168	54,0	36	11,6	12	3,9	11	3,5
		BW98Z	423	345	90,3	341	97	28,4	180	52,8	42	12,3	11	3,2	11	3,2
		LW01L	425	325	76,5	316	124	39,2	151	47,8	26	8,2	7	2,2	8	2,5
075	Roes	BW02E	438	367	87,8	358	102	28,5	222	62,0	23	6,4	11	3,1		
		BW02Z	438	367	87,8	362	121	33,4	186	51,4	35	9,7	10	2,8	10	2,8
		BW98Z	428	326	87,4	320	122	38,1	155	48,4	18	5,6	18	5,6	7	2,2
		LW01L	436	296	67,9	289	117	40,5	140	48,4	18	6,2	6	2,1	8	2,8
082	Treis-Karden	BW02E	1 944	1 300	78,7	1 272	449	35,3	660	51,9	102	8,0	61	4,8		
		BW02Z	1 944	1 300	78,7	1 274	445	34,9	616	48,4	116	9,1	69	5,4	28	2,2
		BW98Z	1 980	1 370	83,2	1 353	500	37,0	636	47,0	105	7,8	69	5,1	43	3,2
		LW01L	1 959	1 255	64,1	1 223	484	39,6	554	45,3	102	8,3	51	4,2	32	2,6
094	Zilshausen	BW02E	287	216	84,0	210	48	22,9	140	66,7	18	8,6	4	1,9		
		BW02Z	287	216	84,0	208	41	19,7	135	64,9	16	7,7	10	4,8	6	2,9
		BW98Z	283	207	81,5	203	41	20,2	137	67,5	10	4,9	8	3,9	7	3,4
		LW01L	277	192	69,3	188	52	27,7	110	58,5	17	9,0	4	2,1	5	2,7
	Zusammen	BW02E	7 434	5 507	82,6	5 362	1 529	28,5	3 190	59,5	449	8,4	194	3,6		
		BW02Z	7 434	5 507	82,6	5 419	1 555	28,7	2 967	54,8	496	9,2	261	4,8	140	2,6
		BW98Z	7 457	5 682	86,4	5 583	1 762	31,6	3 050	54,6	349	6,3	235	4,2	187	3,3
		LW01L	7 423	5 105	68,8	4 977	1 770	35,6	2 504	50,3	359	7,2	156	3,1	188	3,8
05	VG Zell (Mosel)															
001	Alf	BW02E	742	506	75,7	491	171	34,8	249	50,7	48	9,8	23	4,7		
		BW02Z	742	506	75,7	493	186	37,7	227	46,0	46	9,3	21	4,3	13	2,6
		BW98Z	782	525	79,9	513	187	36,5	240	46,8	39	7,6	17	3,3	30	5,8
		LW01L	756	503	66,5	485	195	40,2	220	45,4	31	6,4	13	2,7	26	5,4
003	Altlay	BW02E	435	345	81,4	332	121	36,4	158	47,6	37	11,1	16	4,8		
		BW02Z	435	345	81,4	338	125	37,0	162	47,9	23	6,8	15	4,4	13	3,8
		BW98Z	467	343	82,9	339	123	36,3	162	47,8	20	5,9	13	3,8	21	6,2
		LW01L	443	253	57,1	240	90	37,5	114	47,5	19	7,9	8	3,3	9	3,8
004	Altstrimmig	BW02E	299	253	89,4	245	58	23,7	167	68,2	18	7,3	2	0,8		
		BW02Z	299	253	89,4	248	59	23,8	161	64,9	16	6,5	4	1,6	8	3,2
		BW98Z	307	247	92,5	243	56	23,0	158	65,0	15	6,2	4	1,6	10	4,1
		LW01L	310	231	74,5	229	70	30,6	141	61,6	4	1,7	4	1,7	10	4,4
010	Blankenrath	BW02E	1 335	953	76,5	929	176	18,9	638	68,7	94	10,1	21	2,3		
		BW02Z	1 335	953	76,5	931	167	17,9	616	66,2	97	10,4	26	2,8	25	2,7
		BW98Z	1 196	897	83,8	879	223	25,4	563	64,1	60	6,8	20	2,3	13	1,5
		LW01L	1 296	798	61,6	773	165	21,3	516	66,8	55	7,1	14	1,8	23	3,0
013	Briedel	BW02E	900	663	78,2	638	191	29,9	346	54,2	77	12,1	24	3,8		
		BW02Z	900	663	78,2	651	197	30,3	310	47,6	87	13,4	31	4,8	26	4,0
		BW98Z	914	710	83,4	699	217	31,0	337	48,2	79	11,3	29	4,1	37	5,3
		LW01L	899	611	68,0	587	192	32,7	262	44,6	79	13,5	16	2,7	38	6,5

noch: 15. Ergebnisse der kreisangehörigen Gemeinden
(Bundestagswahl ohne Briefwahl und Landtagswahl einschließlich Briefwahl)

noch: 135 Landkreis Cochem-Zell

Schl. Nr.	Gemeinde	Wahl	Wahlberechtigte	Wähler	Wahlbeteiligung	Gültige Stimmen	Von den gültigen Stimmen entfielen auf									
							SPD		CDU		FDP		GRÜNE		Sonstige	
			Anzahl	%	Anzahl	%	Anzahl	%	Anzahl	%	Anzahl	%	Anzahl	%	Anzahl	%
019	Bullay	BW02E	1 142	854	83,2	842	260	30,9	468	55,6	71	8,4	43	5,1		
		BW02Z	1 142	854	83,2	846	235	27,8	435	51,4	95	11,2	59	7,0	22	2,6
		BW98Z	1 077	827	88,7	819	271	33,1	410	50,1	58	7,1	46	5,6	34	4,2
		LW01L	1 106	826	74,7	812	294	36,2	383	47,2	52	6,4	42	5,2	41	5,0
032	Forst (Hunsrück)	BW02E	45	39	88,6	39	7	17,9	28	71,8			4	10,3		
		BW02Z	45	39	88,6	39	7	17,9	23	59,0	4	10,3	4	10,3	1	2,6
		BW98Z	48	41	95,3	41	8	19,5	23	56,1	4	9,8	5	12,2	1	2,4
		LW01L	44	38	86,4	37	9	24,3	22	59,5	4	10,8	2	5,4		
037	Grenderich	BW02E	359	279	79,9	272	103	37,9	130	47,8	30	11,0	9	3,3		
		BW02Z	359	279	79,9	273	114	41,8	120	44,0	27	9,9	7	2,6	5	1,8
		BW98Z	358	288	83,5	283	124	43,8	122	43,1	24	8,5	6	2,1	7	2,5
		LW01L	359	236	65,7	229	101	44,1	94	41,0	20	8,7	5	2,2	9	3,9
039	Haserich	BW02E	186	130	77,8	126	25	19,8	77	61,1	15	11,9	9	7,1		
		BW02Z	186	130	77,8	128	25	19,5	67	52,3	16	12,5	9	7,0	11	8,6
		BW98Z	154	119	79,9	115	37	32,2	64	55,7	8	7,0	3	2,6	3	2,6
		LW01L	173	122	70,5	119	41	34,5	57	47,9	9	7,6	3	2,5	9	7,6
041	Hesweiler	BW02E	130	97	78,2	96	28	29,2	48	50,0	18	18,8	2	2,1		
		BW02Z	130	97	78,2	95	25	26,3	52	54,7	13	13,7	3	3,2	2	2,1
		BW98Z	113	89	85,6	85	23	27,1	47	55,3	7	8,2	4	4,7	4	4,7
		LW01L	126	80	63,5	76	24	31,6	42	55,3	8	10,5			2	2,6
054	Liesenich	BW02E	267	210	85,7	205	55	26,8	125	61,0	22	10,7	3	1,5		
		BW02Z	267	210	85,7	207	46	22,2	121	58,5	21	10,1	11	5,3	8	3,9
		BW98Z	286	233	87,3	230	53	23,0	138	60,0	15	6,5	11	4,8	13	5,7
		LW01L	274	191	69,7	186	55	29,6	93	50,0	21	11,3	10	5,4	7	3,8
061	Mittelstrimmig	BW02E	342	281	85,7	276	65	23,6	177	64,1	28	10,1	6	2,2		
		BW02Z	342	281	85,7	281	67	23,8	175	62,3	25	8,9	9	3,2	5	1,8
		BW98Z	345	271	85,5	264	64	24,2	160	60,6	18	6,8	12	4,5	10	3,8
		LW01L	349	231	66,2	230	70	30,4	132	57,4	14	6,1	7	3,0	7	3,0
064	Moritzheim	BW02E	121	95	81,2	92	28	30,4	50	54,3	14	15,2				
		BW02Z	121	95	81,2	94	29	30,9	47	50,0	17	18,1			1	1,1
		BW98Z	112	90	82,6	90	29	32,2	55	61,1	5	5,6	1	1,1		
		LW01L	117	67	57,3	67	25	37,3	41	61,2			1	1,5		
068	Neef	BW02E	432	324	80,2	315	95	30,2	175	55,6	33	10,5	12	3,8		
		BW02Z	432	324	80,2	316	109	34,5	160	50,6	31	9,8	10	3,2	6	1,9
		BW98Z	447	356	82,6	347	124	35,7	171	49,3	34	9,8	11	3,2	7	2,0
		LW01L	438	286	65,3	277	113	40,8	121	43,7	23	8,3	7	2,5	13	4,7
070	Panzweiler	BW02E	180	123	81,5	120	17	14,2	79	65,8	19	15,8	5	4,2		
		BW02Z	180	123	81,5	123	20	16,3	65	52,8	28	22,8	2	1,6	8	6,5
		BW98Z	164	137	91,9	134	28	20,9	82	61,2	15	11,2	5	3,7	4	3,0
		LW01L	169	122	72,2	122	19	15,6	73	59,8	17	13,9	3	2,5	10	8,2
071	Peterswald-Löffelsch.	BW02E	572	423	76,4	415	80	19,3	276	66,5	50	12,0	9	2,2		
		BW02Z	572	423	76,4	414	84	20,3	261	63,0	43	10,4	11	2,7	15	3,6
		BW98Z	584	445	78,6	432	99	22,9	279	64,6	25	5,8	9	2,1	20	4,6
		LW01L	579	330	57,0	320	69	21,6	190	59,4	38	11,9	6	1,9	17	5,3
073	Pünderich	BW02E	784	632	85,4	624	175	28,0	363	58,2	49	7,9	37	5,9		
		BW02Z	784	632	85,4	629	159	25,3	349	55,5	55	8,7	37	5,9	29	4,6
		BW98Z	773	633	87,9	629	172	27,3	324	51,5	43	6,8	46	7,3	44	7,0
		LW01L	787	544	69,1	534	192	36,0	227	42,5	50	9,4	28	5,2	37	6,9
074	Reidenhausen	BW02E	149	113	86,9	111	41	36,9	50	45,0	15	13,5	5	4,5		
		BW02Z	149	113	86,9	112	39	34,8	46	41,1	11	9,8	7	6,3	9	8,0
		BW98Z	152	109	84,5	108	54	50,0	35	32,4	9	8,3	2	1,9	8	7,4
		LW01L	150	101	67,3	100	45	45,0	36	36,0	7	7,0	4	4,0	8	8,0

noch: 15. Ergebnisse der kreisangehörigen Gemeinden
(Bundestagswahl ohne Briefwahl und Landtagswahl einschließlich Briefwahl)

noch: 135 Landkreis Cochem-Zell 137 Landkreis Mayen-Koblenz

Schl. Nr.	Gemeinde	Wahl	Wahl- berech- tigte	Wähler	Wahl- beteili- gung	Gültige Stim- men	Von den gültigen Stimmen entfielen auf									
							SPD		CDU		FDP		GRÜNE		Sonstige	
			Anzahl		%	Anzahl		%	Anzahl	%	Anzahl	%	Anzahl	%	Anzahl	%
076	Sankt Aldegund	BW02E	549	440	84,0	425	126	29,6	253	59,5	38	8,9	8	1,9		
		BW02Z	549	440	84,0	432	130	30,1	236	54,6	37	8,6	12	2,8	17	3,9
		BW98Z	573	479	88,9	475	157	33,1	258	54,3	29	6,1	14	2,9	17	3,6
		LW01L	563	391	69,4	385	142	36,9	179	46,5	19	4,9	6	1,6	39	10,1
077	Schauren	BW02E	318	209	71,6	207	53	25,6	124	59,9	26	12,6	4	1,9		
		BW02Z	318	209	71,6	204	50	24,5	118	57,8	25	12,3	4	2,0	7	3,4
		BW98Z	299	220	80,9	216	77	35,6	115	53,2	12	5,6	4	1,9	8	3,7
		LW01L	312	173	55,4	166	39	23,5	97	58,4	12	7,2	6	3,6	12	7,2
080	Sosberg	BW02E	142	115	87,8	111	34	30,6	57	51,4	15	13,5	5	4,5		
		BW02Z	142	115	87,8	115	40	34,8	58	50,4	9	7,8	5	4,3	3	2,6
		BW98Z	148	117	89,3	114	39	34,2	63	55,3	7	6,1	2	1,8	3	2,6
		LW01L	143	100	69,9	99	41	41,4	39	39,4	11	11,1	3	3,0	5	5,1
081	Tellig	BW02E	251	188	80,0	182	62	34,1	95	52,2	12	6,6	13	7,1		
		BW02Z	251	188	80,0	184	61	33,2	98	53,3	11	6,0	11	6,0	3	1,6
		BW98Z	251	197	78,5	189	58	30,7	98	51,9	14	7,4	8	4,2	11	5,8
		LW01L	258	166	64,3	161	50	31,1	84	52,2	14	8,7	9	5,6	4	2,5
088	Walhausen	BW02E	136	107	78,7	106	25	23,6	70	66,0	9	8,5	2	1,9		
		BW02Z	136	107	78,7	106	26	24,5	66	62,3	11	10,4			3	2,8
		BW98Z	121	101	91,0	100	27	27,0	64	64,0	4	4,0	3	3,0	2	2,0
		LW01L	131	91	69,5	90	16	17,8	65	72,2	4	4,4	2	2,2	3	3,3
092	Zell (Mosel), St.	BW02E	3 579	2 564	81,2	2 502	735	29,4	1 421	56,8	234	9,4	112	4,5		
		BW02Z	3 579	2 564	81,2	2 533	709	28,0	1 330	52,5	268	10,6	127	5,0	99	3,9
		BW98Z	3 593	3 152	88,1	3 089	935	30,3	1 582	51,2	275	8,9	142	4,6	155	5,0
		LW01L	3 550	2 335	65,8	2 284	782	34,2	1 089	47,7	143	6,3	67	2,9	203	8,9
	Zusammen	BW02E	13 395	9 943	80,7	9 701	2 731	28,2	5 624	58,0	972	10,0	374	3,9		
		BW02Z	13 395	9 943	80,7	9 792	2 709	27,7	5 303	54,2	1 016	10,4	425	4,3	339	3,5
		BW98Z	13 264	10 626	85,7	10 433	3 185	30,5	5 550	53,2	819	7,9	417	4,0	462	4,4
		LW01L	13 332	8 826	66,2	8 608	2 839	33,0	4 317	50,2	654	7,6	266	3,1	532	6,2
137 LK Mayen-Koblenz																
003	Andernach, St.	BW02E	22 423	13 746	72,5	13 384	6 382	47,7	6 006	44,9	996	7,4				
		BW02Z	22 423	13 746	72,5	13 516	5 077	37,6	5 764	42,6	1 121	8,3	1 079	8,0	475	3,5
		BW98Z	22 429	15 010	79,4	14 810	6 203	41,9	6 333	42,8	810	5,5	767	5,2	697	4,7
		LW01L	22 254	13 031	58,6	12 819	5 489	42,8	4 979	38,8	914	7,1	668	5,2	769	6,0
203	Bendorf, St.	BW02E	12 389	7 944	75,1	7 750	3 649	47,1	3 217	41,5	451	5,8	296	3,8	137	1,8
		BW02Z	12 389	7 944	75,1	7 815	3 322	42,5	2 995	38,3	650	8,3	572	7,3	276	3,5
		BW98Z	12 043	8 325	81,5	8 222	3 977	48,4	2 939	35,7	460	5,6	452	5,5	394	4,8
		LW01L	12 217	7 277	59,6	7 123	3 477	48,8	2 370	33,3	530	7,4	332	4,7	414	5,8
068	Mayen, St.	BW02E	15 266	8 776	70,4	8 533	4 125	48,3	3 702	43,4	706	8,3				
		BW02Z	15 266	8 776	70,4	8 644	3 461	40,0	3 649	42,2	743	8,6	551	6,4	240	2,8
		BW98Z	15 198	10 057	80,2	9 906	4 428	44,7	4 085	41,2	632	6,4	416	4,2	345	3,5
		LW01L	15 200	9 019	59,3	8 852	4 282	48,4	3 277	37,0	694	7,8	308	3,5	291	3,3
01 VG Pellenz																
056	Kretz	BW02E	616	441	80,5	420	195	46,4	203	48,3	22	5,2				
		BW02Z	616	441	80,5	431	171	39,7	190	44,1	26	6,0	22	5,1	22	5,1
		BW98Z	554	417	86,2	410	201	49,0	158	38,5	20	4,9	11	2,7	20	4,9
		LW01L	619	401	64,8	389	205	52,7	128	32,9	20	5,1	9	2,3	27	6,9
057	Kruft	BW02E	3 088	1 980	76,2	1 890	952	50,4	826	43,7	112	5,9				
		BW02Z	3 088	1 980	76,2	1 913	821	42,9	786	41,1	130	6,8	113	5,9	63	3,3
		BW98Z	3 103	2 103	79,4	2 067	988	47,8	848	41,0	111	5,4	70	3,4	50	2,4
		LW01L	3 081	1 919	62,3	1 883	895	47,5	773	41,1	98	5,2	68	3,6	49	2,6
081	Nickenich	BW02E	2 806	1 975	80,5	1 893	1 043	55,1	714	37,7	136	7,2				
		BW02Z	2 806	1 975	80,5	1 925	845	43,9	707	36,7	159	8,3	164	8,5	50	2,6
		BW98Z	2 750	1 971	82,7	1 945	933	48,0	672	34,6	156	8,0	115	5,9	69	3,5
		LW01L	2 757	1 711	62,1	1 689	895	53,0	526	31,1	122	7,2	77	4,6	69	4,1

noch: 15. Ergebnisse der kreisangehörigen Gemeinden
(Bundestagswahl ohne Briefwahl und Landtagswahl einschließlich Briefwahl)

137 Landkreis Mayen-Koblenz

Schl. Nr.	Gemeinde	Wahl	Wahlberechtigte	Wähler	Wahlbeteiligung	Gültige Stimmen	Von den gültigen Stimmen entfielen auf									
							SPD		CDU		FDP		GRÜNE		Sonstige	
			Anzahl		%	Anzahl		%	Anzahl	%	Anzahl	%	Anzahl	%	Anzahl	%
088	Plaidt	BW02E	4 389	2 824	75,5	2 702	1 350	50,0	1 181	43,7	171	6,3				
		BW02Z	4 389	2 824	75,5	2 761	1 173	42,5	1 147	41,5	185	6,7	179	6,5	77	2,8
		BW98Z	4 071	2 787	80,2	2 741	1 426	52,0	979	35,7	112	4,1	124	4,5	100	3,6
		LW01L	4 285	2 637	61,5	2 599	1 330	51,2	926	35,6	156	6,0	91	3,5	96	3,7
096	Saffig	BW02E	1 777	1 126	71,5	1 076	468	43,5	525	48,8	83	7,7				
		BW02Z	1 777	1 126	71,5	1 100	385	35,0	511	46,5	111	10,1	71	6,5	22	2,0
		BW98Z	1 738	1 177	77,9	1 161	459	39,5	526	45,3	62	5,3	51	4,4	63	5,4
		LW01L	1 766	970	54,9	950	406	42,7	385	40,5	59	6,2	40	4,2	60	6,3
	Zusammen	BW02E	12 676	8 346	76,5	7 981	4 008	50,2	3 449	43,2	524	6,6				
		BW02Z	12 676	8 346	76,5	8 130	3 395	41,8	3 341	41,1	611	7,5	549	6,8	234	2,9
		BW98Z	12 216	8 455	80,5	8 324	4 007	48,1	3 183	38,2	461	5,5	371	4,5	302	3,6
		LW01L	12 508	7 638	61,1	7 510	3 731	49,7	2 738	36,5	455	6,1	285	3,8	301	4,0
02	VG Maifeld															
023	Einig	BW02E	127	99	85,3	94	47	50,0	37	39,4	10	10,6				
		BW02Z	127	99	85,3	97	42	43,3	30	30,9	15	15,5	4	4,1	6	6,2
		BW98Z	128	103	88,0	98	41	41,8	39	39,8	7	7,1	7	7,1	4	4,1
		LW01L	130	86	66,2	81	34	42,0	25	30,9	9	11,1	6	7,4	7	8,6
027	Gappenhach	BW02E	266	182	78,1	181	68	37,6	102	56,4	11	6,1				
		BW02Z	266	182	78,1	181	53	29,3	101	55,8	7	3,9	11	6,1	9	5,0
		BW98Z	240	191	86,4	186	49	26,3	101	54,3	17	9,1	14	7,5	5	2,7
		LW01L	265	194	73,2	184	60	32,6	97	52,7	8	4,3	12	6,5	7	3,8
029	Gering	BW02E	303	219	75,5	213	99	46,5	101	47,4	13	6,1				
		BW02Z	303	219	75,5	215	76	35,3	106	49,3	16	7,4	12	5,6	5	2,3
		BW98Z	291	221	82,2	218	80	36,7	110	50,5	13	6,0	7	3,2	8	3,7
		LW01L	305	189	62,0	176	68	38,6	75	42,6	14	8,0	6	3,4	13	7,4
030	Gierschnach	BW02E	177	131	85,1	129	62	48,1	60	46,5	7	5,4				
		BW02Z	177	131	85,1	130	50	38,5	60	46,2	6	4,6	9	6,9	5	3,8
		BW98Z	167	135	89,4	135	52	38,5	65	48,1	5	3,7	12	8,9	1	0,7
		LW01L	179	126	70,4	126	56	44,4	55	43,7	4	3,2	9	7,1	2	1,6
041	Kalt	BW02E	352	249	78,5	239	99	41,4	123	51,5	17	7,1				
		BW02Z	352	249	78,5	240	74	30,8	121	50,4	19	7,9	21	8,8	5	2,1
		BW98Z	306	228	82,0	226	84	37,2	106	46,9	9	4,0	17	7,5	10	4,4
		LW01L	334	226	67,7	217	75	34,6	94	43,3	25	11,5	12	5,5	11	5,1
048	Kerben	BW02E	302	219	79,6	211	101	47,9	98	46,4	12	5,7				
		BW02Z	302	219	79,6	215	78	36,3	91	42,3	17	7,9	18	8,4	11	5,1
		BW98Z	276	212	83,5	211	93	44,1	81	38,4	10	4,7	8	3,8	19	9,0
		LW01L	289	210	72,7	206	80	38,8	89	43,2	16	7,8	9	4,4	12	5,8
053	Kollig	BW02E	368	295	83,8	287	143	49,8	131	45,6	13	4,5				
		BW02Z	368	295	83,8	287	119	41,5	119	41,5	22	7,7	20	7,0	7	2,4
		BW98Z	316	236	83,1	232	71	30,6	115	49,6	17	7,3	19	8,2	10	4,3
		LW01L	318	208	65,4	202	76	37,6	98	48,5	5	2,5	12	5,9	11	5,4
065	Lonnig	BW02E	861	611	80,7	602	273	45,3	280	46,5	49	8,1				
		BW02Z	861	611	80,7	606	197	32,5	268	44,2	57	9,4	71	11,7	13	2,1
		BW98Z	738	561	85,5	556	177	31,8	267	48,0	42	7,6	54	9,7	16	2,9
		LW01L	826	551	66,7	538	207	38,5	232	43,1	35	6,5	45	8,4	19	3,5
070	Mertloch	BW02E	1 011	739	79,6	714	376	52,7	271	38,0	67	9,4				
		BW02Z	1 011	739	79,6	725	308	42,5	247	34,1	86	11,9	64	8,8	20	2,8
		BW98Z	977	738	83,7	727	331	45,5	242	33,3	71	9,8	48	6,6	35	4,8
		LW01L	1 001	654	65,3	628	310	49,4	201	32,0	60	9,6	35	5,6	22	3,5
501	Münstermaifeld, St.	BW02E	2 607	1 773	77,4	1 732	755	43,6	839	48,4	138	8,0				
		BW02Z	2 607	1 773	77,4	1 755	588	33,5	829	47,2	154	8,8	139	7,9	45	2,6
		BW98Z	2 295	1 656	82,1	1 630	565	34,7	795	48,8	92	5,6	109	6,7	69	4,2
		LW01L	2 512	1 761	70,1	1 696	744	43,9	700	41,3	103	6,1	87	5,1	62	3,7

noch: 15. Ergebnisse der kreisangehörigen Gemeinden
(Bundestagswahl ohne Briefwahl und Landtagswahl einschließlich Briefwahl)

noch: 137 Landkreis Mayen-Koblenz

Schl. Nr.	Gemeinde	Wahl	Wahl- berech- tigte	Wähler	Wahl- beteili- gung	Gültige Stim- men	Von den gültigen Stimmen entfielen auf									
					SPD		CDU		FDP		GRÜNE		Sonstige			
			Anzahl	%	Anzahl	%	Anzahl	%	Anzahl	%	Anzahl	%	Anzahl	%		
080	Naunheim	BW02E	346	251	76,5	242	100	41,3	122	50,4	20	8,3				
		BW02Z	346	251	76,5	247	81	32,8	114	46,2	25	10,1	18	7,3	9	3,6
		BW98Z	313	234	79,9	229	86	37,6	99	43,2	19	8,3	14	6,1	11	4,8
		LW01L	330	197	59,7	189	75	39,7	81	42,9	18	9,5	7	3,7	8	4,2
086	Ochtendung	BW02E	3 975	2 606	73,8	2 560	1 344	52,5	997	38,9	219	8,6				
		BW02Z	3 975	2 606	73,8	2 581	1 116	43,2	987	38,2	234	9,1	153	5,9	91	3,5
		BW98Z	3 819	2 795	80,5	2 752	1 301	47,3	1 073	39,0	133	4,8	123	4,5	122	4,4
		LW01L	3 940	2 279	57,8	2 206	1 152	52,2	729	33,0	134	6,1	65	2,9	126	5,7
087	Pillig	BW02E	444	313	77,9	303	124	40,9	157	51,8	22	7,3				
		BW02Z	444	313	77,9	304	95	31,3	163	53,6	16	5,3	19	6,3	11	3,6
		BW98Z	442	330	80,5	324	116	35,8	163	50,3	22	6,8	10	3,1	13	4,0
		LW01L	442	282	63,8	269	101	37,5	128	47,6	27	10,0	7	2,6	6	2,2
089	Polch, St.	BW02E	4 771	3 078	72,9	3 008	1 389	46,2	1 385	46,0	234	7,8				
		BW02Z	4 771	3 078	72,9	3 025	1 109	36,7	1 339	44,3	288	9,5	212	7,0	77	2,5
		BW98Z	4 410	3 014	77,6	2 979	1 170	39,3	1 340	45,0	169	5,7	191	6,4	109	3,7
		LW01L	4 600	2 766	60,1	2 679	1 111	41,5	1 176	43,9	149	5,6	117	4,4	126	4,7
095	Rüber	BW02E	708	514	80,1	502	258	51,4	212	42,2	32	6,4				
		BW02Z	708	514	80,1	506	209	41,3	204	40,3	34	6,7	42	8,3	17	3,4
		BW98Z	651	486	80,5	482	187	38,8	201	41,7	28	5,8	47	9,8	19	3,9
		LW01L	693	463	66,8	452	217	48,0	172	38,1	23	5,1	30	6,6	10	2,2
102	Trimbs	BW02E	512	375	84,1	363	213	58,7	137	37,7	13	3,6				
		BW02Z	512	375	84,1	371	169	45,6	144	38,8	15	4,0	29	7,8	14	3,8
		BW98Z	423	320	88,9	317	176	55,5	90	28,4	17	5,4	24	7,6	10	3,2
		LW01L	502	363	72,3	357	185	51,8	115	32,2	15	4,2	18	5,0	24	6,7
112	Welling	BW02E	707	501	82,9	496	250	50,4	207	41,7	39	7,9				
		BW02Z	707	501	82,9	498	215	43,2	200	40,2	46	9,2	26	5,2	11	2,2
		BW98Z	692	540	89,6	536	254	47,4	218	40,7	30	5,6	25	4,7	9	1,7
		LW01L	688	494	71,8	486	250	51,4	187	38,5	22	4,5	16	3,3	11	2,3
114	Wierschem	BW02E	296	215	79,3	214	104	48,6	98	45,8	12	5,6				
		BW02Z	296	215	79,3	214	78	36,4	95	44,4	18	8,4	19	8,9	4	1,9
		BW98Z	265	214	85,3	211	67	31,8	110	52,1	13	6,2	16	7,6	5	2,4
		LW01L	304	214	70,4	208	82	39,4	102	49,0	7	3,4	9	4,3	8	3,8
	Zusammen	BW02E	18 133	12 370	76,5	12 090	5 805	48,0	5 357	44,3	928	7,7				
		BW02Z	18 133	12 370	76,5	12 197	4 657	38,2	5 218	42,8	1 075	8,8	887	7,3	360	3,0
		BW98Z	16 749	12 214	81,4	12 049	4 900	40,7	5 215	43,3	714	5,9	745	6,2	475	3,9
		LW01L	17 658	11 263	63,8	10 900	4 883	44,8	4 356	40,0	674	6,2	502	4,6	485	4,4
03	VG Mayen-Land															
001	Acht	BW02E	79	63	81,8	57	17	29,8	37	64,9	3	5,3				
		BW02Z	79	63	81,8	59	11	18,6	39	66,1	2	3,4	2	3,4	5	8,5
		BW98Z	74	60	89,6	59	14	23,7	38	64,4	3	5,1	2	3,4	2	3,4
		LW01L	77	56	72,7	53	13	24,5	36	67,9			1	1,9	3	5,7
004	Anschau	BW02E	218	164	87,2	160	60	37,5	89	55,6	11	6,9				
		BW02Z	218	164	87,2	161	42	26,1	87	54,0	13	8,1	14	8,7	5	3,1
		BW98Z	213	170	86,7	168	50	29,8	79	47,0	11	6,5	16	9,5	12	7,1
		LW01L	220	159	72,3	158	50	31,6	84	53,2	11	7,0	10	6,3	3	1,9
006	Arft	BW02E	232	168	76,0	166	72	43,4	80	48,2	14	8,4				
		BW02Z	232	168	76,0	165	56	33,9	82	49,7	14	8,5	9	5,5	4	2,4
		BW98Z	233	191	87,2	191	69	36,1	97	50,8	10	5,2	2	1,0	13	6,8
		LW01L	235	154	65,5	153	60	39,2	74	48,4	9	5,9	2	1,3	8	5,2
007	Baar	BW02E	637	454	78,8	437	132	30,2	273	62,5	32	7,3				
		BW02Z	637	454	78,8	444	107	24,1	257	57,9	43	9,7	24	5,4	13	2,9
		BW98Z	615	453	83,4	446	117	26,2	273	61,2	25	5,6	16	3,6	15	3,4
		LW01L	631	421	66,7	412	98	23,8	253	61,4	27	6,6	14	3,4	20	4,9

noch: 15. Ergebnisse der kreisangehörigen Gemeinden
(Bundestagswahl ohne Briefwahl und Landtagswahl einschließlich Briefwahl)

noch: 137 Landkreis Mayen-Koblenz

Schl. Nr.	Gemeinde	Wahl	Wahlberechtigte	Wähler	Wahlbeteiligung	Gültige Stimmen	Von den gültigen Stimmen entfielen auf									
							SPD		CDU		FDP		GRÜNE		Sonstige	
			Anzahl		%	Anzahl		%	Anzahl	%	Anzahl	%	Anzahl	%	Anzahl	%
011	Bermel	BW02E	331	225	78,1	222	107	48,2	106	47,7	9	4,1				
		BW02Z	331	225	78,1	223	83	37,2	101	45,3	19	8,5	15	6,7	5	2,2
		BW98Z	309	234	84,5	231	94	40,7	106	45,9	5	2,2	16	6,9	10	4,3
		LW01L	323	193	59,8	191	74	38,7	83	43,5	13	6,8	8	4,2	13	6,8
014	Boos	BW02E	502	386	83,0	377	132	35,0	213	56,5	32	8,5				
		BW02Z	502	386	83,0	380	99	26,1	216	56,8	34	8,9	24	6,3	7	1,8
		BW98Z	501	415	86,6	408	120	29,4	229	56,1	24	5,9	26	6,4	9	2,2
		LW01L	509	349	68,6	338	113	33,4	179	53,0	19	5,6	17	5,0	10	3,0
019	Ditscheid	BW02E	210	162	80,6	161	53	32,9	98	60,9	10	6,2				
		BW02Z	210	162	80,6	160	44	27,5	94	58,8	17	10,6	3	1,9	2	1,3
		BW98Z	185	162	90,5	157	68	43,3	81	51,6	3	1,9	3	1,9	2	1,3
		LW01L	201	135	67,2	129	35	27,1	82	63,6	7	5,4	2	1,6	3	2,3
025	Ettringen	BW02E	2 228	1 429	74,2	1 400	783	55,9	541	38,6	76	5,4				
		BW02Z	2 228	1 429	74,2	1 410	650	46,1	504	35,7	122	8,7	91	6,5	43	3,0
		BW98Z	2 164	1 429	76,9	1 410	790	56,0	443	31,4	71	5,0	49	3,5	57	4,0
		LW01L	2 197	1 246	56,7	1 217	659	54,1	354	29,1	75	6,2	65	5,3	64	5,3
034	Hausten	BW02E	303	241	84,3	230	66	28,7	142	61,7	22	9,6				
		BW02Z	303	241	84,3	236	47	19,9	145	61,4	20	8,5	14	5,9	10	4,2
		BW98Z	291	214	81,4	209	57	27,3	116	55,5	19	9,1	4	1,9	13	6,2
		LW01L	298	204	68,5	198	48	24,2	117	59,1	13	6,6	7	3,5	13	6,6
035	Herresbach	BW02E	347	265	87,2	258	38	14,7	209	81,0	11	4,3				
		BW02Z	347	265	87,2	262	24	9,2	204	77,9	22	8,4	7	2,7	5	1,9
		BW98Z	363	262	86,5	256	29	11,3	202	78,9	17	6,6	2	0,8	6	2,3
		LW01L	350	273	78,0	267	43	16,1	191	71,5	24	9,0	4	1,5	5	1,9
036	Hirten	BW02E	220	163	79,9	157	87	55,4	58	36,9	12	7,6				
		BW02Z	220	163	79,9	160	55	34,4	72	45,0	19	11,9	7	4,4	7	4,4
		BW98Z	209	161	83,4	157	70	44,6	74	47,1	7	4,5	6	3,8		
		LW01L	226	142	62,8	135	45	33,3	71	52,6	7	5,2	7	5,2	5	3,7
043	Kehrig	BW02E	941	686	79,0	671	299	44,6	324	48,3	48	7,2				
		BW02Z	941	686	79,0	675	264	39,1	308	45,6	57	8,4	29	4,3	17	2,5
		BW98Z	886	680	84,2	672	249	37,1	316	47,0	40	6,0	29	4,3	38	5,7
		LW01L	893	546	61,1	538	209	38,8	233	43,3	37	6,9	18	3,3	41	7,6
049	Kirchwald	BW02E	802	608	80,6	595	283	47,6	264	44,4	48	8,1				
		BW02Z	802	608	80,6	597	231	38,7	266	44,6	53	8,9	40	6,7	7	1,2
		BW98Z	777	616	85,4	605	260	43,0	264	43,6	29	4,8	27	4,5	25	4,1
		LW01L	793	507	63,9	499	211	42,3	218	43,7	25	5,0	20	4,0	25	5,0
055	Kottenheim	BW02E	2 284	1 588	81,5	1 550	815	52,6	620	40,0	115	7,4				
		BW02Z	2 284	1 588	81,5	1 567	669	42,7	627	40,0	124	7,9	126	8,0	21	1,3
		BW98Z	2 275	1 655	84,4	1 638	766	46,8	659	40,2	86	5,3	85	5,2	42	2,6
		LW01L	2 279	1 530	67,1	1 513	767	50,7	540	35,7	83	5,5	77	5,1	46	3,0
060	Langenfeld	BW02E	644	495	86,2	477	189	39,6	266	55,8	22	4,6				
		BW02Z	644	495	86,2	478	151	31,6	257	53,8	28	5,9	29	6,1	13	2,7
		BW98Z	646	521	89,1	509	193	37,9	245	48,1	22	4,3	27	5,3	22	4,3
		LW01L	652	483	74,1	471	177	37,6	239	50,7	22	4,7	12	2,5	21	4,5
061	Langscheid	BW02E	90	66	90,4	64	20	31,3	39	60,9	5	7,8				
		BW02Z	90	66	90,4	64	14	21,9	35	54,7	9	14,1	2	3,1	4	6,3
		BW98Z	80	63	88,7	63	20	31,7	33	52,4	5	7,9	5	7,9		
		LW01L	89	76	85,4	73	19	26,0	38	52,1	7	9,6	6	8,2	3	4,1
063	Lind	BW02E	46	34	87,2	33	7	21,2	20	60,6	6	18,2				
		BW02Z	46	34	87,2	34	5	14,7	21	61,8	4	11,8	1	2,9	3	8,8
		BW98Z	46	35	85,4	33	7	21,2	23	69,7			3	9,1		
		LW01L	48	32	66,7	31	9	29,0	16	51,6			2	6,5	4	12,9

noch: 15. Ergebnisse der kreisangehörigen Gemeinden
(Bundestagswahl ohne Briefwahl und Landtagswahl einschließlich Briefwahl)

noch: 137 Landkreis Mayen-Koblenz

Schl. Nr.	Gemeinde	Wahl	Wahlberechtigte	Wähler	Wahlbeteiligung	Gültige Stimmen	Von den gültigen Stimmen entfielen auf									
							SPD		CDU		FDP		GRÜNE		Sonstige	
			Anzahl		%	Anzahl		%	Anzahl	%	Anzahl	%	Anzahl	%	Anzahl	%
066	Luxem	BW02E	240	196	88,7	193	78	40,4	106	54,9	9	4,7				
		BW02Z	240	196	88,7	196	58	29,6	117	59,7	11	5,6		2,6	5	2,6
		BW98Z	217	180	87,4	172	54	31,4	108	62,8	7	4,1	3	1,7		
		LW01L	228	187	82,0	179	58	32,4	105	58,7	7	3,9	4	2,2	5	2,8
074	Monreal	BW02E	710	482	79,9	468	224	47,9	206	44,0	38	8,1				
		BW02Z	710	482	79,9	474	170	35,9	210	44,3	40	8,4	42	8,9	12	2,5
		BW98Z	717	517	81,5	512	197	38,5	238	46,5	26	5,1	31	6,1	20	3,9
		LW01L	704	445	63,2	433	169	39,0	165	38,1	52	12,0	26	6,0	21	4,8
077	Münk	BW02E	210	169	89,9	164	57	34,8	100	61,0	7	4,3				
		BW02Z	210	169	89,9	164	45	27,4	103	62,8	7	4,3	6	3,7	3	1,8
		BW98Z	207	172	90,5	165	50	30,3	103	62,4	7	4,2	2	1,2	3	1,8
		LW01L	206	148	71,8	145	48	33,1	84	57,9	8	5,5	3	2,1	2	1,4
079	Nachtsheim	BW02E	469	372	85,7	365	112	30,7	220	60,3	33	9,0				
		BW02Z	469	372	85,7	369	86	23,3	230	62,3	31	8,4	15	4,1	7	1,9
		BW98Z	438	350	88,8	346	89	25,7	214	61,8	18	5,2	18	5,2	7	2,0
		LW01L	441	331	75,1	325	98	30,2	195	60,0	16	4,9	9	2,8	7	2,2
092	Reudelsterz	BW02E	289	206	74,1	203	126	62,1	69	34,0	8	3,9				
		BW02Z	289	206	74,1	204	106	52,0	66	32,4	13	6,4	10	4,9	9	4,4
		BW98Z	265	205	81,3	201	94	46,8	79	39,3	7	3,5	7	3,5	14	7,0
		LW01L	276	176	63,8	173	87	50,3	54	31,2	11	6,4	5	2,9	16	9,2
097	Sankt Johann	BW02E	684	502	83,0	483	255	52,8	206	42,7	22	4,6				
		BW02Z	684	502	83,0	493	224	45,4	201	40,8	35	7,1	28	5,7	5	1,0
		BW98Z	634	459	85,6	452	229	50,7	167	36,9	22	4,9	19	4,2	15	3,3
		LW01L	654	432	66,1	420	208	49,5	151	36,0	35	8,3	10	2,4	16	3,8
099	Siebenbach	BW02E	159	120	80,0	118	30	25,4	80	67,8	8	6,8				
		BW02Z	159	120	80,0	117	27	23,1	77	65,8	8	6,8	2	1,7	3	2,6
		BW98Z	155	137	91,9	134	33	24,6	84	62,7	13	9,7	1	0,7	3	2,2
		LW01L	156	116	74,4	113	30	26,5	71	62,8	10	8,8	1	0,9	1	0,9
105	Virneburg	BW02E	345	254	80,4	251	82	32,7	152	60,6	17	6,8				
		BW02Z	345	254	80,4	251	63	25,1	153	61,0	25	10,0	6	2,4	4	1,6
		BW98Z	320	261	87,9	257	69	26,8	142	55,3	22	8,6	12	4,7	12	4,7
		LW01L	336	237	70,5	233	63	27,0	134	57,5	20	8,6	7	3,0	9	3,9
110	Weiler	BW02E	404	316	84,5	306	173	56,5	120	39,2	13	4,2				
		BW02Z	404	316	84,5	311	120	38,6	152	48,9	15	4,8	18	5,8	6	1,9
		BW98Z	386	319	89,9	309	124	40,1	154	49,8	10	3,2	11	3,6	10	3,2
		LW01L	398	288	72,4	274	107	39,1	129	47,1	14	5,1	12	4,4	12	4,4
113	Welschenbach	BW02E	45	41	93,2	40	15	37,5	21	52,5	4	10,0				
		BW02Z	45	41	93,2	39	7	17,9	20	51,3	7	17,9	3	7,7	2	5,1
		BW98Z	51	42	95,5	42	12	28,6	24	57,1	1	2,4	5	11,9		
		LW01L	45	37	82,2	37	12	32,4	23	62,2			1	2,7	1	2,7
	Zusammen	BW02E	13 669	9 855	80,8	9 606	4 312	44,9	4 659	48,5	635	6,6				
		BW02Z	13 669	9 855	80,8	9 693	3 458	35,7	4 644	47,9	792	8,2	572	5,9	227	2,3
		BW98Z	13 257	9 963	84,3	9 802	3 924	40,0	4 591	46,8	510	5,2	427	4,4	350	3,6
		LW01L	13 465	8 903	66,1	8 708	3 510	40,3	3 919	45,0	552	6,3	350	4,0	377	4,3
04	VG Mendig															
008	Bell	BW02E	1 257	866	78,4	850	406	47,8	383	45,1	61	7,2				
		BW02Z	1 257	866	78,4	862	336	39,0	378	43,9	65	7,5	61	7,1	22	2,6
		BW98Z	1 256	901	82,8	881	372	42,2	367	41,7	66	7,5	40	4,5	36	4,1
		LW01L	1 258	796	63,3	782	367	46,9	306	39,1	48	6,1	32	4,1	29	3,7
069	Mendig, St.	BW02E	6 642	4 196	73,2	4 090	2 118	51,8	1 682	41,1	290	7,1				
		BW02Z	6 642	4 196	73,2	4 136	1 770	42,8	1 636	39,6	343	8,3	283	6,8	104	2,5
		BW98Z	6 581	4 431	76,9	4 378	1 981	45,2	1 652	37,7	279	6,4	278	6,3	188	4,3
		LW01L	6 536	3 996	61,1	3 943	2 008	50,9	1 369	34,7	237	6,0	199	5,0	130	3,3

noch: 137 Landkreis Mayen-Koblenz

Schl. Nr.	Gemeinde	Wahl	Wahl-	Wähler	Wahl-	Gültige Stim- men	Von den gültigen Stimmen entfielen auf									
			berech- tigte		beteilig- ung		SPD		CDU		FDP		GRÜNE		Sonstige	
			Anzahl		%		Anzahl	%	Anzahl	%	Anzahl	%	Anzahl	%	Anzahl	%
093	Rieden	BW02E	1 030	731	80,1	714	243	34,0	404	56,6	67	9,4				
		BW02Z	1 030	731	80,1	722	172	23,8	396	54,8	83	11,5	53	7,3	18	2,5
		BW98Z	1 062	762	82,0	745	248	33,3	389	52,2	46	6,2	33	4,4	29	3,9
		LW01L	1 027	664	64,7	651	222	34,1	324	49,8	49	7,5	25	3,8	31	4,8
101	Thür	BW02E	1 149	759	78,2	747	329	44,0	370	49,5	48	6,4				
		BW02Z	1 149	759	78,2	748	267	35,7	357	47,7	55	7,4	51	6,8	18	2,4
		BW98Z	1 141	812	82,3	807	344	42,6	340	42,1	53	6,6	43	5,3	27	3,3
		LW01L	1 131	782	69,1	777	314	40,4	299	38,5	43	5,5	28	3,6	93	12,0
106	Volkesfeld	BW02E	432	307	78,7	296	103	34,8	173	58,4	20	6,8				
		BW02Z	432	307	78,7	299	83	27,8	161	53,8	25	8,4	22	7,4	8	2,7
		BW98Z	402	306	83,2	301	96	31,9	168	55,8	11	3,7	17	5,6	9	3,0
		LW01L	433	267	61,7	258	100	38,8	127	49,2	13	5,0	14	5,4	4	1,6
	Zusammen	BW02E	10 510	6 859	75,3	6 697	3 199	47,8	3 012	45,0	486	7,3				
		BW02Z	10 510	6 859	75,3	6 767	2 628	38,8	2 928	43,3	571	8,4	470	6,9	170	2,5
		BW98Z	10 442	7 212	78,9	7 112	3 041	42,8	2 916	41,0	455	6,4	411	5,8	289	4,1
		LW01L	10 385	6 505	62,6	6 411	3 011	47,0	2 425	37,8	390	6,1	298	4,6	287	4,5
05	VG Rhens															
204	Brey	BW02E	1 215	843	83,5	830	378	45,5	375	45,2	36	4,3	29	3,5	12	1,4
		BW02Z	1 215	843	83,5	829	325	39,2	346	41,7	66	8,0	69	8,3	23	2,8
		BW98Z	1 083	760	88,7	750	315	42,0	313	41,7	44	5,9	34	4,5	44	5,9
		LW01L	1 132	815	72,0	802	387	48,3	265	33,0	70	8,7	31	3,9	49	6,1
221	Rhens, St.	BW02E	2 374	1 546	80,4	1 508	686	45,5	674	44,7	78	5,2	49	3,2	21	1,4
		BW02Z	2 374	1 546	80,4	1 518	602	39,7	638	42,0	133	8,8	107	7,0	38	2,5
		BW98Z	2 289	1 589	85,8	1 560	660	42,3	656	42,1	104	6,7	78	5,0	62	4,0
		LW01L	2 311	1 579	68,3	1 556	667	42,9	655	42,1	119	7,6	59	3,8	56	3,6
223	Spay	BW02E	1 604	1 130	83,7	1 105	488	44,2	490	44,3	67	6,1	51	4,6	9	0,8
		BW02Z	1 604	1 130	83,7	1 113	425	38,2	448	40,3	103	9,3	105	9,4	32	2,9
		BW98Z	1 651	1 187	86,5	1 172	474	40,4	483	41,2	83	7,1	85	7,3	47	4,0
		LW01L	1 594	1 108	69,5	1 096	473	43,2	423	38,6	87	7,9	67	6,1	46	4,2
227	Waldesch	BW02E	1 777	1 156	81,8	1 131	383	33,9	626	55,3	67	5,9	44	3,9	11	1,0
		BW02Z	1 777	1 156	81,8	1 135	304	26,8	562	49,5	119	10,5	112	9,9	38	3,3
		BW98Z	1 777	1 287	89,6	1 266	398	31,4	630	49,8	110	8,7	71	5,6	57	4,5
		LW01L	1 767	1 198	67,8	1 181	371	31,4	534	45,2	126	10,7	69	5,8	81	6,9
	Zusammen	BW02E	6 970	4 675	82,1	4 574	1 935	42,3	2 165	47,3	248	5,4	173	3,8	53	1,2
		BW02Z	6 970	4 675	82,1	4 595	1 656	36,0	1 994	43,4	421	9,2	393	8,6	131	2,9
		BW98Z	6 800	4 823	87,4	4 748	1 847	38,9	2 082	43,9	341	7,2	268	5,6	210	4,4
		LW01L	6 804	4 700	69,1	4 635	1 898	40,9	1 877	40,5	402	8,7	226	4,9	232	5,0
06	VG Untermosel															
201	Alken	BW02E	563	412	86,7	402	158	39,3	207	51,5	22	5,5	10	2,5	5	1,2
		BW02Z	563	412	86,7	406	131	32,3	189	46,6	50	12,3	31	7,6	5	1,2
		BW98Z	539	412	88,4	402	138	34,3	200	49,8	36	9,0	19	4,7	9	2,2
		LW01L	561	413	73,6	409	167	40,8	170	41,6	26	6,4	9	2,2	37	9,0
205	Brodenbach	BW02E	567	391	81,6	386	139	36,0	208	53,9	23	6,0	12	3,1	4	1,0
		BW02Z	567	391	81,6	390	119	30,5	198	50,8	33	8,5	32	8,2	8	2,1
		BW98Z	569	416	86,8	414	157	37,9	193	46,6	20	4,8	30	7,2	14	3,4
		LW01L	574	384	66,9	379	160	42,2	153	40,4	28	7,4	20	5,3	18	4,7
206	Burgen	BW02E	631	446	81,8	437	199	45,5	189	43,2	24	5,5	20	4,6	5	1,1
		BW02Z	631	446	81,8	440	177	40,2	189	43,0	35	8,0	29	6,6	10	2,3
		BW98Z	661	500	83,9	488	181	37,1	227	46,5	27	5,5	38	7,8	15	3,1
		LW01L	624	427	68,4	423	190	44,9	146	34,5	28	6,6	16	3,8	43	10,2
207	Dieblich	BW02E	1 925	1 266	81,3	1 236	436	35,3	630	51,0	85	6,9	69	5,6	16	1,3
		BW02Z	1 925	1 266	81,3	1 251	409	32,7	596	47,6	116	9,3	96	7,7	34	2,7
		BW98Z	1 867	1 324	85,5	1 312	529	40,3	573	43,7	105	8,0	64	4,9	41	3,1
		LW01L	1 893	1 264	66,8	1 247	499	40,0	481	38,6	112	9,0	54	4,3	101	8,1

noch: 15. Ergebnisse der kreisangehörigen Gemeinden
(Bundestagswahl ohne Briefwahl und Landtagswahl einschließlich Briefwahl)

noch: 137 Landkreis Mayen-Koblenz

Schl. Nr.	Gemeinde	Wahl	Wahl- berech- tigte	Wähler	Wahl- beteili- gung	Gültige Stim- men	Von den gültigen Stimmen entfielen auf									
							SPD		CDU		FDP		GRÜNE		Sonstige	
			Anzahl	%	Anzahl	%	Anzahl	%	Anzahl	%	Anzahl	%	Anzahl	%	Anzahl	%
208	Hatzenport	BW02E	505	394	84,5	383	139	36,3	212	55,4	12	3,1	16	4,2	4	1,0
		BW02Z	505	394	84,5	386	120	31,1	205	53,1	32	8,3	19	4,9	10	2,6
		BW98Z	503	398	89,2	394	137	34,8	184	46,7	32	8,1	25	6,3	16	4,1
		LW01L	506	354	70,0	346	129	37,3	135	39,0	22	6,4	20	5,8	40	11,6
212	Koblenz-Gondorf	BW02E	2 529	1 621	79,7	1 579	532	33,7	838	53,1	113	7,2	77	4,9	19	1,2
		BW02Z	2 529	1 621	79,7	1 590	498	31,3	793	49,9	147	9,2	113	7,1	39	2,5
		BW98Z	2 509	1 673	84,4	1 642	571	34,8	804	49,0	120	7,3	87	5,3	60	3,7
		LW01L	2 535	1 638	64,6	1 591	569	35,8	691	43,4	146	9,2	58	3,6	127	8,0
214	Löf	BW02E	1 173	834	81,1	820	302	36,8	411	50,1	63	7,7	35	4,3	9	1,1
		BW02Z	1 173	834	81,1	824	277	33,6	388	47,1	85	10,3	54	6,6	20	2,4
		BW98Z	1 136	842	85,7	829	307	37,0	393	47,4	48	5,8	42	5,1	39	4,7
		LW01L	1 130	732	64,8	719	266	37,0	308	42,8	54	7,5	28	3,9	63	8,8
504	Lehmen	BW02E	1 112	724	77,8	708	286	40,4	329	46,5	45	6,4	36	5,1	12	1,7
		BW02Z	1 112	724	77,8	714	252	35,3	308	43,1	65	9,1	67	9,4	22	3,1
		BW98Z	1 058	720	82,2	708	276	39,0	310	43,8	43	6,1	47	6,6	32	4,5
		LW01L	1 093	706	64,6	697	280	40,2	266	38,2	52	7,5	34	4,9	65	9,3
215	Macken	BW02E	305	228	85,4	222	58	26,1	140	63,1	19	8,6	5	2,3		
		BW02Z	305	228	85,4	225	48	21,3	135	60,0	15	6,7	21	9,3	6	2,7
		BW98Z	296	248	90,5	244	49	20,1	154	63,1	21	8,6	14	5,7	6	2,5
		LW01L	302	226	74,8	224	69	30,8	118	52,7	19	8,5	12	5,4	6	2,7
219	Nörtershausen	BW02E	825	605	86,1	593	179	30,2	324	54,6	50	8,4	29	4,9	11	1,9
		BW02Z	825	605	86,1	599	153	25,5	319	53,3	57	9,5	56	9,3	14	2,3
		BW98Z	781	592	88,0	589	170	28,9	296	50,3	48	8,1	50	8,5	25	4,2
		LW01L	810	608	75,1	598	211	35,3	267	44,6	43	7,2	28	4,7	49	8,2
217	Niederfell	BW02E	878	509	67,9	497	221	44,5	222	44,7	25	5,0	27	5,4	2	0,4
		BW02Z	878	509	67,9	496	220	44,4	197	39,7	34	6,9	34	6,9	11	2,2
		BW98Z	849	536	72,6	525	226	43,0	232	44,2	20	3,8	33	6,3	14	2,7
		LW01L	865	515	59,5	498	217	43,6	184	36,9	21	4,2	21	4,2	55	11,0
220	Oberfell	BW02E	917	702	86,5	692	227	32,8	400	57,8	43	6,2	16	2,3	6	0,9
		BW02Z	917	702	86,5	696	217	31,2	370	53,2	59	8,5	39	5,6	11	1,6
		BW98Z	906	682	86,1	677	259	38,3	328	48,4	43	6,4	30	4,4	17	2,5
		LW01L	926	654	70,6	648	262	40,4	283	43,7	54	8,3	14	2,2	35	5,4
230	Winningen	BW02E	2 082	1 414	79,5	1 384	547	39,5	611	44,1	138	10,0	74	5,3	14	1,0
		BW02Z	2 082	1 414	79,5	1 394	510	36,6	532	38,2	197	14,1	122	8,8	33	2,4
		BW98Z	2 072	1 507	85,7	1 489	568	38,1	537	36,1	227	15,2	103	6,9	54	3,6
		LW01L	2 063	1 363	66,1	1 344	556	41,4	398	29,6	249	18,5	85	6,3	56	4,2
231	Wolken	BW02E	817	602	84,7	591	271	45,9	265	44,8	27	4,6	26	4,4	2	0,3
		BW02Z	817	602	84,7	594	238	40,1	244	41,1	59	9,9	45	7,6	8	1,3
		BW98Z	588	444	85,9	439	182	41,5	174	39,6	39	8,9	23	5,2	21	4,8
		LW01L	801	519	64,8	511	217	42,5	170	33,3	50	9,8	35	6,8	39	7,6
	Zusammen	BW02E	14 829	10 148	80,9	9 930	3 694	37,2	4 986	50,2	689	6,9	452	4,6	109	1,1
		BW02Z	14 829	10 148	80,9	10 005	3 369	33,7	4 663	46,6	984	9,8	758	7,6	231	2,3
		BW98Z	14 334	10 294	84,9	10 152	3 750	36,9	4 605	45,4	829	8,2	605	6,0	363	3,6
		LW01L	14 683	9 803	66,8	9 634	3 792	39,4	3 770	39,1	904	9,4	434	4,5	734	7,6
07	VG Vallendar															
218	Niederwerth	BW02E	1 023	750	86,4	734	281	38,3	373	50,8	45	6,1	26	3,5	9	1,2
		BW02Z	1 023	750	86,4	741	241	32,5	345	46,6	77	10,4	66	8,9	12	1,6
		BW98Z	1 013	773	90,6	766	293	38,3	357	46,6	49	6,4	42	5,5	25	3,3
		LW01L	1 022	743	72,7	732	296	40,4	249	34,0	54	7,4	36	4,9	97	13,3
224	Urbar	BW02E	2 335	1 476	77,2	1 447	636	44,0	591	40,8	112	7,7	83	5,7	25	1,7
		BW02Z	2 335	1 476	77,2	1 460	537	36,8	556	38,1	166	11,4	167	11,4	34	2,3
		BW98Z	2 156	1 458	82,9	1 445	637	44,1	542	37,5	95	6,6	118	8,2	53	3,7
		LW01L	2 239	1 413	63,1	1 399	613	43,8	494	35,3	121	8,6	104	7,4	67	4,8

noch: 15. Ergebnisse der kreisangehörigen Gemeinden
(Bundestagswahl ohne Briefwahl und Landtagswahl einschließlich Briefwahl)

noch: 137 Landkreis Mayen-Koblenz 138 Landkreis Neuwied

Schl. Nr.	Gemeinde	Wahl	Wahlberechtigte	Wähler	Wahlbeteiligung	Gültige Stimmen	Von den gültigen Stimmen entfielen auf									
							SPD		CDU		FDP		GRÜNE		Sonstige	
			Anzahl		%	Anzahl		%	Anzahl	%	Anzahl	%	Anzahl	%	Anzahl	%
226	Vallendar, St.	BW02E	7 395	4 519	80,0	4 445	1 595	35,9	2 309	51,9	310	7,0	185	4,2	46	1,0
		BW02Z	7 395	4 519	80,0	4 468	1 402	31,4	2 094	46,9	494	11,1	356	8,0	122	2,7
		BW98Z	7 607	5 031	84,8	4 972	1 756	35,3	2 287	46,0	467	9,4	278	5,6	184	3,7
		LW01L	7 462	5 057	67,8	4 994	1 808	36,2	2 160	43,3	552	11,1	254	5,1	220	4,4
229	Weitersburg	BW02E	1 736	1 190	83,8	1 163	489	42,0	541	46,5	72	6,2	46	4,0	15	1,3
		BW02Z	1 736	1 190	83,8	1 171	451	38,5	498	42,5	109	9,3	84	7,2	29	2,5
		BW98Z	1 728	1 260	87,1	1 242	555	44,7	506	40,7	76	6,1	62	5,0	43	3,5
		LW01L	1 729	1 220	70,6	1 198	553	46,2	427	35,6	112	9,3	48	4,0	58	4,8
	Zusammen	BW02E	12 489	7 935	80,6	7 789	3 001	38,5	3 814	49,0	539	6,9	340	4,4	95	1,2
		BW02Z	12 489	7 935	80,6	7 840	2 631	33,6	3 493	44,6	846	10,8	673	8,6	197	2,5
		BW98Z	12 504	8 522	85,3	8 425	3 241	38,5	3 692	43,8	687	8,2	500	5,9	305	3,6
		LW01L	12 452	8 433	67,7	8 323	3 270	39,3	3 330	40,0	839	10,1	442	5,3	442	5,3
08	VG Weißenthurm	BW02E	2 343	1 548	76,3	1 515	632	41,7	711	46,9	89	5,9	64	4,2	19	1,3
		BW02Z	2 343	1 548	76,3	1 525	581	38,1	666	43,7	130	8,5	106	7,0	42	2,8
		BW98Z	2 259	1 546	79,3	1 533	665	43,4	609	39,7	100	6,5	85	5,5	74	4,8
		LW01L	2 302	1 429	62,1	1 403	635	45,3	508	36,2	100	7,1	87	6,2	73	5,2
202	Bassenheim	BW02E	2 343	1 548	76,3	1 515	632	41,7	711	46,9	89	5,9	64	4,2	19	1,3
		BW02Z	2 343	1 548	76,3	1 525	581	38,1	666	43,7	130	8,5	106	7,0	42	2,8
		BW98Z	2 259	1 546	79,3	1 533	665	43,4	609	39,7	100	6,5	85	5,5	74	4,8
		LW01L	2 302	1 429	62,1	1 403	635	45,3	508	36,2	100	7,1	87	6,2	73	5,2
209	Kaltenengers	BW02E	1 454	1 004	78,7	980	443	45,2	443	45,2	58	5,9	21	2,1	15	1,5
		BW02Z	1 454	1 004	78,7	986	413	41,9	421	42,7	69	7,0	48	4,9	35	3,5
		BW98Z	1 479	1 080	82,1	1 058	495	46,8	454	42,9	41	3,9	30	2,8	38	3,6
		LW01L	1 464	909	62,1	898	438	48,8	342	38,1	36	4,0	20	2,2	62	6,9
211	Kettig	BW02E	2 428	1 428	73,7	1 404	630	44,9	589	42,0	122	8,7	44	3,1	19	1,4
		BW02Z	2 428	1 428	73,7	1 407	573	40,7	553	39,3	149	10,6	78	5,5	54	3,8
		BW98Z	2 295	1 534	81,8	1 513	703	46,5	561	37,1	108	7,1	55	3,6	86	5,7
		LW01L	2 428	1 405	57,9	1 387	641	46,2	457	32,9	145	10,5	45	3,2	99	7,1
216	Mülheim-Kärlich, St.	BW02E	7 869	4 994	76,0	4 875	2 001	41,0	2 396	49,1	271	5,6	156	3,2	51	1,0
		BW02Z	7 869	4 994	76,0	4 914	1 826	37,2	2 247	45,7	401	8,2	310	6,3	130	2,6
		BW98Z	7 786	5 370	80,1	5 293	2 245	42,4	2 317	43,8	256	4,8	242	4,6	233	4,4
		LW01L	7 849	4 587	58,4	4 506	1 892	42,0	1 900	42,2	269	6,0	164	3,6	281	6,2
222	Sankt Sebastian	BW02E	1 851	1 217	72,7	1 196	637	53,3	439	36,7	67	5,6	41	3,4	12	1,0
		BW02Z	1 851	1 217	72,7	1 192	588	49,3	420	35,2	80	6,7	73	6,1	31	2,6
		BW98Z	1 728	1 261	81,1	1 236	677	54,8	385	31,1	61	4,9	54	4,4	59	4,8
		LW01L	1 809	1 062	58,7	1 053	605	57,5	300	28,5	48	4,6	36	3,4	64	6,1
225	Urmitz	BW02E	2 732	1 829	78,5	1 791	869	48,5	719	40,1	98	5,5	76	4,2	29	1,6
		BW02Z	2 732	1 829	78,5	1 800	813	45,2	657	36,5	173	9,6	106	5,9	51	2,8
		BW98Z	2 636	1 974	85,7	1 955	1 017	52,0	694	35,5	90	4,6	82	4,2	72	3,7
		LW01L	2 713	1 734	63,9	1 712	915	53,4	538	31,4	121	7,1	62	3,6	76	4,4
228	Weißenthurm, St.	BW02E	5 482	3 046	66,9	2 971	1 308	44,0	1 396	47,0	166	5,6	67	2,3	34	1,1
		BW02Z	5 482	3 046	66,9	2 995	1 258	42,0	1 339	44,7	196	6,5	106	3,5	96	3,2
		BW98Z	5 235	3 283	76,2	3 223	1 609	49,9	1 283	39,8	114	3,5	70	2,2	147	4,6
		LW01L	5 355	2 781	51,9	2 730	1 232	45,1	1 117	40,9	165	6,0	50	1,8	166	6,1
	Zusammen	BW02E	24 159	15 066	74,0	14 732	6 520	44,3	6 693	45,4	871	5,9	469	3,2	179	1,2
		BW02Z	24 159	15 066	74,0	14 819	6 052	40,8	6 303	42,5	1 198	8,1	827	5,6	439	3,0
		BW98Z	23 418	16 048	80,2	15 811	7 411	46,9	6 303	39,9	770	4,9	618	3,9	709	4,5
		LW01L	23 920	13 907	58,1	13 689	6 358	46,4	5 162	37,7	884	6,5	464	3,4	821	6,0
138	LK Neuwied	BW02E	49 630	31 639	74,3	30 938	15 342	49,6	12 330	39,9	1 468	4,7	1 034	3,3	764	2,5
		BW02Z	49 630	31 639	74,3	31 048	13 527	43,6	11 662	37,6	2 296	7,4	2 344	7,5	1 219	3,9
		BW98Z	50 298	34 290	79,9	33 759	15 829	46,9	12 096	35,8	1 864	5,5	2 078	6,2	1 892	5,6
		LW01L	49 532	27 493	55,5	27 027	13 715	50,7	8 600	31,8	1 974	7,3	1 244	4,6	1 494	5,5
01	VG Asbach	BW02E	5 190	3 409	78,1	3 356	1 164	34,7	1 855	55,3	199	5,9	98	2,9	40	1,2
		BW02Z	5 190	3 409	78,1	3 370	1 004	29,8	1 676	49,7	337	10,0	236	7,0	117	3,5
		BW98Z	4 865	3 422	82,2	3 380	1 093	32,3	1 715	50,7	235	7,0	171	5,1	166	4,9
		LW01L	4 959	2 952	59,5	2 896	833	28,8	1 587	54,8	177	6,1	114	3,9	185	6,4
003	Asbach															

noch: 15. Ergebnisse der kreisangehörigen Gemeinden
(Bundestagswahl ohne Briefwahl und Landtagswahl einschließlich Briefwahl)

noch: 138 Landkreis Neuwied

Schl. Nr.	Gemeinde	Wahl	Wahl- berech- tigte	Wähler	Wahl- beteili- gung	Gültige Stim- men	Von den gültigen Stimmen entfielen auf									
			SPD		CDU		FDP		GRÜNE		Sonstige					
			Anzahl		%		Anzahl	%	Anzahl	%	Anzahl	%	Anzahl	%		
080	Buchholz (Westerwald)	BW02E	3 192	2 303	82,4	2 281	962	42,2	1 099	48,2	122	5,3	74	3,2	24	1,1
		BW02Z	3 192	2 303	82,4	2 282	806	35,3	1 014	44,4	195	8,5	179	7,8	88	3,9
		BW98Z	2 927	2 193	86,4	2 165	852	39,4	940	43,4	118	5,5	141	6,5	114	5,3
		LW01L	3 062	1 887	61,6	1 860	711	38,2	907	48,8	85	4,6	77	4,1	80	4,3
044	Neustadt (Wied)	BW02E	4 857	3 176	78,1	3 122	957	30,7	1 871	59,9	180	5,8	83	2,7	31	1,0
		BW02Z	4 857	3 176	78,1	3 137	798	25,4	1 739	55,4	309	9,9	197	6,3	94	3,0
		BW98Z	4 670	3 191	81,5	3 144	895	28,5	1 742	55,4	223	7,1	153	4,9	131	4,2
		LW01L	4 750	2 867	60,4	2 821	785	27,8	1 579	56,0	241	8,5	92	3,3	124	4,4
077	Windhagen	BW02E	3 157	2 077	78,8	2 064	806	39,1	960	46,5	159	7,7	113	5,5	26	1,3
		BW02Z	3 157	2 077	78,8	2 065	689	33,4	862	41,7	243	11,8	213	10,3	58	2,8
		BW98Z	2 983	2 076	83,1	2 066	773	37,4	879	42,5	186	9,0	139	6,7	89	4,3
		LW01L	3 075	1 739	56,6	1 727	620	35,9	796	46,1	144	8,3	101	5,8	66	3,8
	Zusammen	BW02E	16 396	10 965	79,1	10 823	3 889	35,9	5 785	53,5	660	6,1	368	3,4	121	1,1
		BW02Z	16 396	10 965	79,1	10 854	3 297	30,4	5 291	48,7	1 084	10,0	825	7,6	357	3,3
		BW98Z	15 445	10 882	83,0	10 755	3 613	33,6	5 276	49,1	762	7,1	604	5,6	500	4,6
		LW01L	15 846	9 445	59,6	9 304	2 949	31,7	4 869	52,3	647	7,0	384	4,1	455	4,9
02	VG Bad Hönningen															
004	Bad Hönningen, St.	BW02E	4 263	2 389	75,7	2 336	1 174	50,3	967	41,4	119	5,1	55	2,4	21	0,9
		BW02Z	4 263	2 389	75,7	2 342	1 047	44,7	904	38,6	193	8,2	131	5,6	67	2,9
		BW98Z	4 311	2 596	81,9	2 565	1 198	46,7	983	38,3	154	6,0	110	4,3	120	4,7
		LW01L	4 278	2 721	63,6	2 666	1 265	47,4	970	36,4	226	8,5	82	3,1	123	4,6
024	Hammerstein	BW02E	276	191	82,0	186	82	44,1	92	49,5	5	2,7	5	2,7	2	1,1
		BW02Z	276	191	82,0	190	74	38,9	86	45,3	13	6,8	13	6,8	4	2,1
		BW98Z	286	221	88,0	216	74	34,3	101	46,8	15	6,9	16	7,4	10	4,6
		LW01L	266	179	67,3	177	66	37,3	78	44,1	20	11,3	7	4,0	6	3,4
038	Leutesdorf	BW02E	1 525	976	79,9	953	430	45,1	430	45,1	50	5,2	29	3,0	14	1,5
		BW02Z	1 525	976	79,9	958	387	40,4	427	44,6	56	5,8	60	6,3	28	2,9
		BW98Z	1 570	1 114	86,0	1 099	495	45,0	459	41,8	31	2,8	40	3,6	74	6,7
		LW01L	1 532	978	63,8	960	390	40,6	434	45,2	54	5,6	44	4,6	38	4,0
063	Rheinbrohl	BW02E	2 981	1 728	75,8	1 695	917	54,1	645	38,1	76	4,5	47	2,8	10	0,6
		BW02Z	2 981	1 728	75,8	1 706	804	47,1	608	35,6	125	7,3	125	7,3	44	2,6
		BW98Z	3 011	1 933	83,5	1 912	1 006	52,6	636	33,3	86	4,5	88	4,6	96	5,0
		LW01L	3 020	1 853	61,4	1 821	985	54,1	580	31,9	127	7,0	50	2,7	79	4,3
	Zusammen	BW02E	9 045	5 284	76,7	5 170	2 603	50,3	2 134	41,3	250	4,8	136	2,6	47	0,9
		BW02Z	9 045	5 284	76,7	5 196	2 312	44,5	2 025	39,0	387	7,4	329	6,3	143	2,8
		BW98Z	9 178	5 864	83,4	5 792	2 773	47,9	2 179	37,6	286	4,9	254	4,4	300	5,2
		LW01L	9 096	5 731	63,0	5 624	2 706	48,1	2 062	36,7	427	7,6	183	3,3	246	4,4
03	VG Dierdorf															
012	Dierdorf, St.	BW02E	4 064	2 621	74,2	2 567	1 104	43,0	1 122	43,7	174	6,8	50	1,9	117	4,6
		BW02Z	4 064	2 621	74,2	2 572	946	36,8	1 054	41,0	256	10,0	163	6,3	153	5,9
		BW98Z	3 889	2 735	80,9	2 701	1 077	39,9	1 126	41,7	208	7,7	132	4,9	158	5,8
		LW01L	3 962	2 349	59,3	2 306	958	41,5	752	32,6	289	12,5	114	4,9	193	8,4
023	Großmaiseid	BW02E	1 840	1 235	80,8	1 217	488	40,1	625	51,4	61	5,0	22	1,8	21	1,7
		BW02Z	1 840	1 235	80,8	1 221	436	35,7	602	49,3	94	7,7	43	3,5	46	3,8
		BW98Z	1 772	1 215	81,4	1 201	481	40,0	503	41,9	88	7,3	37	3,1	92	7,7
		LW01L	1 813	1 088	60,0	1 067	466	43,7	442	41,4	78	7,3	24	2,2	57	5,3
031	Isenburg	BW02E	578	355	68,4	350	186	53,1	133	38,0	14	4,0	12	3,4	5	1,4
		BW02Z	578	355	68,4	354	165	46,6	120	33,9	25	7,1	34	9,6	10	2,8
		BW98Z	596	407	75,4	404	178	44,1	129	31,9	39	9,7	28	6,9	30	7,4
		LW01L	581	302	52,0	298	136	45,6	98	32,9	27	9,1	13	4,4	24	8,1
034	Kleinmaiseid	BW02E	947	659	76,6	650	306	47,1	288	44,3	34	5,2	12	1,8	10	1,5
		BW02Z	947	659	76,6	647	269	41,6	273	42,2	51	7,9	30	4,6	24	3,7
		BW98Z	923	666	82,0	660	304	46,1	241	36,5	48	7,3	28	4,2	39	5,9
		LW01L	935	560	59,9	549	272	49,5	187	34,1	44	8,0	18	3,3	28	5,1

noch: 15. Ergebnisse der kreisangehörigen Gemeinden
(Bundestagswahl ohne Briefwahl und Landtagswahl einschließlich Briefwahl)

noch: 138 Landkreis Neuwied

Schl. Nr.	Gemeinde	Wahl	Wahlberechtigte	Wähler	Wahlbeteiligung	Gültige Stimmen	Von den gültigen Stimmen entfielen auf									
							SPD		CDU		FDP		GRÜNE		Sonstige	
			Anzahl		%	Anzahl		%	Anzahl	%	Anzahl	%	Anzahl	%	Anzahl	%
201	Marienhausen	BW02E	389	288	82,5	282	97	34,4	167	59,2	8	2,8	4	1,4	6	2,1
		BW02Z	389	288	82,5	285	83	29,1	159	55,8	21	7,4	13	4,6	9	3,2
		BW98Z	376	289	86,0	285	97	34,0	144	50,5	11	3,9	11	3,9	22	7,7
		LW01L	386	260	67,4	256	96	37,5	125	48,8	17	6,6	4	1,6	14	5,5
069	Stebach	BW02E	269	187	78,9	185	77	41,6	74	40,0	16	8,6	16	8,6	2	1,1
		BW02Z	269	187	78,9	185	70	37,8	73	39,5	19	10,3	15	8,1	8	4,3
		BW98Z	220	166	82,6	165	69	41,8	65	39,4	13	7,9	8	4,8	10	6,1
		LW01L	244	173	70,9	170	62	36,5	68	40,0	18	10,6	11	6,5	11	6,5
	Zusammen	BW02E	8 087	5 345	76,1	5 251	2 258	43,0	2 409	45,9	307	5,8	116	2,2	161	3,1
		BW02Z	8 087	5 345	76,1	5 264	1 969	37,4	2 281	43,3	466	8,9	298	5,7	250	4,7
		BW98Z	7 776	5 478	81,0	5 416	2 206	40,7	2 208	40,8	407	7,5	244	4,5	351	6,5
		LW01L	7 921	4 732	59,7	4 646	1 990	42,8	1 672	36,0	473	10,2	184	4,0	327	7,0
04	VG Linz am Rhein															
009	Dattenberg	BW02E	1 232	817	78,6	796	374	47,0	339	42,6	47	5,9	28	3,5	8	1,0
		BW02Z	1 232	817	78,6	803	305	38,0	308	38,4	77	9,6	91	11,3	22	2,7
		BW98Z	1 193	799	80,1	790	347	43,9	310	39,2	53	6,7	43	5,4	37	4,7
		LW01L	1 212	792	65,3	785	383	48,8	252	32,1	54	6,9	44	5,6	52	6,6
501	Kasbach-Ohlenberg	BW02E	1 118	763	82,6	756	332	43,9	338	44,7	47	6,2	29	3,8	10	1,3
		BW02Z	1 118	763	82,6	749	267	35,6	326	43,5	73	9,7	64	8,5	19	2,5
		BW98Z	1 036	715	82,9	698	290	41,5	294	42,1	57	8,2	39	5,6	18	2,6
		LW01L	1 098	738	67,2	732	295	40,3	261	35,7	60	8,2	31	4,2	85	11,6
037	Leubsdorf	BW02E	1 330	905	85,9	894	344	38,5	479	53,6	49	5,5	17	1,9	5	0,6
		BW02Z	1 330	905	85,9	897	297	33,1	445	49,6	87	9,7	51	5,7	17	1,9
		BW98Z	1 283	913	88,9	898	309	34,4	457	50,9	41	4,6	54	6,0	37	4,1
		LW01L	1 306	909	69,6	899	307	34,1	463	51,5	51	5,7	33	3,7	45	5,0
041	Linz am Rhein, St.	BW02E	4 636	2 527	73,3	2 486	1 085	43,6	1 135	45,7	143	5,8	96	3,9	27	1,1
		BW02Z	4 636	2 527	73,3	2 486	902	36,3	1 044	42,0	233	9,4	248	10,0	59	2,4
		BW98Z	4 582	2 912	81,8	2 863	1 074	37,5	1 239	43,3	235	8,2	203	7,1	112	3,9
		LW01L	4 647	2 740	59,0	2 694	1 146	42,5	1 058	39,3	222	8,2	153	5,7	115	4,3
055	Ockenfels	BW02E	837	542	80,4	532	222	41,7	249	46,8	29	5,5	28	5,3	4	0,8
		BW02Z	837	542	80,4	534	178	33,3	231	43,3	54	10,1	56	10,5	15	2,8
		BW98Z	780	566	85,4	550	232	42,2	222	40,4	32	5,8	45	8,2	19	3,5
		LW01L	808	507	62,7	504	211	41,9	215	42,7	22	4,4	33	6,5	23	4,6
068	St. Katharinen (LK.Neuw.	BW02E	2 514	1 695	78,4	1 675	636	38,0	864	51,6	105	6,3	50	3,0	20	1,2
		BW02Z	2 514	1 695	78,4	1 679	546	32,5	810	48,2	154	9,2	115	6,8	54	3,2
		BW98Z	2 334	1 695	83,8	1 659	641	38,6	741	44,7	110	6,6	104	6,3	63	3,8
		LW01L	2 467	1 434	58,1	1 408	474	33,7	680	48,3	90	6,4	78	5,5	86	6,1
075	Vettelschoß	BW02E	2 569	1 762	81,1	1 726	713	41,3	843	48,8	102	5,9	40	2,3	28	1,6
		BW02Z	2 569	1 762	81,1	1 734	604	34,8	780	45,0	176	10,1	124	7,2	50	2,9
		BW98Z	2 496	1 805	83,4	1 785	710	39,8	788	44,1	117	6,6	82	4,6	88	4,9
		LW01L	2 577	1 537	59,6	1 514	570	37,6	680	44,9	115	7,6	76	5,0	73	4,8
	Zusammen	BW02E	14 236	9 011	78,5	8 865	3 706	41,8	4 247	47,9	522	5,9	288	3,2	102	1,2
		BW02Z	14 236	9 011	78,5	8 882	3 099	34,9	3 944	44,4	854	9,6	749	8,4	236	2,7
		BW98Z	13 704	9 405	83,3	9 243	3 603	39,0	4 051	43,8	645	7,0	570	6,2	374	4,0
		LW01L	14 115	8 657	61,3	8 536	3 386	39,7	3 609	42,3	614	7,2	448	5,2	479	5,6
05	VG Puderbach															
013	Döttesfeld	BW02E	537	360	74,8	353	171	48,4	145	41,1	19	5,4	10	2,8	8	2,3
		BW02Z	537	360	74,8	356	144	40,4	130	36,5	35	9,8	24	6,7	23	6,5
		BW98Z	508	336	80,0	335	153	45,7	115	34,3	17	5,1	23	6,9	27	8,1
		LW01L	521	295	56,6	293	132	45,1	86	29,4	32	10,9	21	7,2	22	7,5
011	Dernbach	BW02E	771	504	74,9	501	217	43,3	234	46,7	29	5,8	16	3,2	5	1,0
		BW02Z	771	504	74,9	502	182	36,3	226	45,0	54	10,8	25	5,0	15	3,0
		BW98Z	733	509	77,0	504	241	47,8	202	40,1	29	5,8	17	3,4	15	3,0
		LW01L	754	406	53,8	401	186	46,4	143	35,7	40	10,0	10	2,5	22	5,5

noch: 15. Ergebnisse der kreisangehörigen Gemeinden
(Bundestagswahl ohne Briefwahl und Landtagswahl einschließlich Briefwahl)

noch: 138 Landkreis Neuwied

Schl. Nr.	Gemeinde	Wahl	Wahl- berech- tigte	Wähler	Wahl- beteili- gung	Gültige Stim- men	Von den gültigen Stimmen entfielen auf									
							SPD		CDU		FDP		GRÜNE		Sonstige	
			Anzahl		%	Anzahl		%	Anzahl	%	Anzahl	%	Anzahl	%	Anzahl	%
014	Dürrholz	BW02E	915	624	76,0	617	315	51,1	240	38,9	29	4,7	13	2,1	20	3,2
		BW02Z	915	624	76,0	612	264	43,1	237	38,7	37	6,0	50	8,2	24	3,9
		BW98Z	844	628	85,4	615	294	47,8	185	30,1	63	10,2	27	4,4	46	7,5
		LW01L	863	544	63,0	524	281	53,6	136	26,0	45	8,6	17	3,2	45	8,6
025	Hanroth	BW02E	440	294	75,2	291	142	48,8	112	38,5	12	4,1	5	1,7	20	6,9
		BW02Z	440	294	75,2	290	125	43,1	107	36,9	17	5,9	12	4,1	29	10,0
		BW98Z	406	298	77,8	294	133	45,2	111	37,8	19	6,5	7	2,4	24	8,2
		LW01L	429	225	52,4	222	111	50,0	53	23,9	27	12,2	3	1,4	28	12,6
027	Harschbach	BW02E	300	205	75,1	203	91	44,8	79	38,9	16	7,9	3	1,5	14	6,9
		BW02Z	300	205	75,1	204	83	40,7	80	39,2	19	9,3	4	2,0	18	8,8
		BW98Z	279	184	74,8	183	82	44,8	76	41,5	3	1,6	10	5,5	12	6,6
		LW01L	294	152	51,7	149	82	55,0	39	26,2	9	6,0	2	1,3	17	11,4
040	Linkenbach	BW02E	348	254	80,9	250	152	60,8	74	29,6	14	5,6	2	0,8	8	3,2
		BW02Z	348	254	80,9	250	118	47,2	69	27,6	31	12,4	22	8,8	10	4,0
		BW98Z	346	267	82,2	267	163	61,0	66	24,7	12	4,5	8	3,0	18	6,7
		LW01L	345	223	64,6	217	142	65,4	34	15,7	16	7,4	7	3,2	18	8,3
048	Niederhofen	BW02E	241	178	77,7	176	97	55,1	64	36,4	12	6,8			3	1,7
		BW02Z	241	178	77,7	176	89	50,6	68	38,6	11	6,3	6	3,4	2	1,1
		BW98Z	231	174	80,2	173	87	50,3	62	35,8	13	7,5	4	2,3	7	4,0
		LW01L	239	139	58,2	135	67	49,6	40	29,6	14	10,4	1	0,7	13	9,6
050	Niederwambach	BW02E	368	218	76,8	215	116	54,0	54	25,1	21	9,8	11	5,1	13	6,0
		BW02Z	368	218	76,8	215	97	45,1	49	22,8	32	14,9	22	10,2	15	7,0
		BW98Z	354	252	86,0	248	132	53,2	48	19,4	29	11,7	17	6,9	22	8,9
		LW01L	367	243	66,2	243	136	56,0	32	13,2	48	19,8	16	6,6	11	4,5
052	Oberdreis	BW02E	753	508	78,9	498	305	61,2	147	29,5	27	5,4	9	1,8	10	2,0
		BW02Z	753	508	78,9	503	265	52,7	143	28,4	37	7,4	38	7,6	20	4,0
		BW98Z	724	502	83,1	486	265	54,5	127	26,1	36	7,4	33	6,8	25	5,1
		LW01L	753	506	67,2	497	282	56,7	105	21,1	65	13,1	25	5,0	20	4,0
057	Puderbach	BW02E	1 899	1 176	71,3	1 153	575	49,9	440	38,2	58	5,0	30	2,6	50	4,3
		BW02Z	1 899	1 176	71,3	1 157	505	43,6	414	35,8	94	8,1	78	6,7	66	5,7
		BW98Z	1 850	1 230	79,6	1 215	619	50,9	376	30,9	90	7,4	54	4,4	76	6,3
		LW01L	1 870	1 065	57,0	1 047	527	50,3	280	26,7	102	9,7	56	5,3	82	7,8
058	Ratzert	BW02E	198	147	80,8	146	94	64,4	34	23,3	9	6,2	4	2,7	5	3,4
		BW02Z	198	147	80,8	146	79	54,1	32	21,9	10	6,8	14	9,6	11	7,5
		BW98Z	197	157	89,7	155	95	61,3	31	20,0	6	3,9	10	6,5	13	8,4
		LW01L	195	137	70,3	136	87	64,0	24	17,6	8	5,9	6	4,4	11	8,1
059	Raubach	BW02E	1 449	988	77,9	973	438	45,0	422	43,4	61	6,3	18	1,8	34	3,5
		BW02Z	1 449	988	77,9	970	390	40,2	397	40,9	79	8,1	44	4,5	60	6,2
		BW98Z	1 466	1 068	82,4	1 055	489	46,4	381	36,1	71	6,7	35	3,3	79	7,5
		LW01L	1 483	885	59,7	868	422	48,6	285	32,8	77	8,9	18	2,1	66	7,6
064	Rodenbach bei Puderbach	BW02E	507	365	82,0	360	215	59,7	107	29,7	22	6,1	13	3,6	3	0,8
		BW02Z	507	365	82,0	361	182	50,4	95	26,3	42	11,6	32	8,9	10	2,8
		BW98Z	521	369	81,6	367	210	57,2	98	26,7	19	5,2	23	6,3	17	4,6
		LW01L	529	361	68,2	359	192	53,5	77	21,4	42	11,7	26	7,2	22	6,1
070	Steimel	BW02E	938	615	74,6	605	278	46,0	272	45,0	29	4,8	13	2,1	13	2,1
		BW02Z	938	615	74,6	611	234	38,3	241	39,4	61	10,0	42	6,9	33	5,4
		BW98Z	842	562	78,4	551	237	43,0	191	34,7	36	6,5	41	7,4	46	8,3
		LW01L	899	532	59,2	531	231	43,5	191	36,0	39	7,3	30	5,6	40	7,5
074	Urbach	BW02E	1 073	752	78,8	744	361	48,5	283	38,0	38	5,1	10	1,3	52	7,0
		BW02Z	1 073	752	78,8	746	335	44,9	262	35,1	60	8,0	36	4,8	53	7,1
		BW98Z	1 010	749	82,4	748	361	48,3	282	37,7	41	5,5	27	3,6	37	4,9
		LW01L	1 036	588	56,8	583	282	48,4	173	29,7	66	11,3	12	2,1	50	8,6

noch: 15. Ergebnisse der kreisangehörigen Gemeinden
(Bundestagswahl ohne Briefwahl und Landtagswahl einschließlich Briefwahl)

noch: 138 Landkreis Neuwied

Schl. Nr.	Gemeinde	Wahl	Wahl- berech- tigte	Wähler	Wahl- beteili- gung	Gültige Stim- men	Von den gültigen Stimmen entfielen auf									
							SPD		CDU		FDP		GRÜNE		Sonstige	
			Anzahl		%		Anzahl	%	Anzahl	%	Anzahl	%	Anzahl	%	Anzahl	%
078	Woldert	BW02E	483	301	72,5	299	123	41,1	126	42,1	35	11,7	9	3,0	6	2,0
		BW02Z	483	301	72,5	297	96	32,3	108	36,4	60	20,2	22	7,4	11	3,7
		BW98Z	459	319	83,1	316	150	47,5	96	30,4	36	11,4	17	5,4	17	5,4
		LW01L	487	303	62,2	298	129	43,3	71	23,8	67	22,5	13	4,4	18	6,0
	Zusammen	BW02E	11 220	7 489	76,1	7 384	3 690	50,0	2 833	38,4	431	5,8	166	2,2	264	3,6
		BW02Z	11 220	7 489	76,1	7 396	3 188	43,1	2 658	35,9	679	9,2	471	6,4	400	5,4
		BW98Z	10 770	7 604	81,2	7 512	3 711	49,4	2 447	32,6	520	6,9	353	4,7	481	6,4
		LW01L	11 064	6 604	59,7	6 503	3 289	50,6	1 769	27,2	697	10,7	263	4,0	485	7,5
06	VG Rengsdorf															
002	Anhausen	BW02E	1 058	754	79,7	748	361	48,3	270	36,1	51	6,8	37	4,9	29	3,9
		BW02Z	1 058	754	79,7	745	316	42,4	245	32,9	62	8,3	75	10,1	47	6,3
		BW98Z	990	743	82,9	728	325	44,6	220	30,2	71	9,8	50	6,9	62	8,5
		LW01L	1 025	615	60,0	606	288	47,5	153	25,2	69	11,4	51	8,4	45	7,4
005	Bonefeld	BW02E	746	557	83,0	545	264	48,4	224	41,1	28	5,1	14	2,6	15	2,8
		BW02Z	746	557	83,0	549	252	45,9	187	34,1	58	10,6	33	6,0	19	3,5
		BW98Z	765	612	87,2	603	312	51,7	201	33,3	37	6,1	24	4,0	29	4,8
		LW01L	744	492	66,1	483	271	56,1	127	26,3	48	9,9	17	3,5	20	4,1
015	Ehlscheid	BW02E	1 016	647	78,4	636	237	37,3	320	50,3	47	7,4	21	3,3	11	1,7
		BW02Z	1 016	647	78,4	635	227	35,7	265	41,7	76	12,0	46	7,2	21	3,3
		BW98Z	1 001	675	82,7	667	256	38,4	264	39,6	62	9,3	38	5,7	47	7,0
		LW01L	988	624	63,2	618	248	40,1	228	36,9	67	10,8	38	6,1	37	6,0
026	Hardert	BW02E	615	399	72,7	394	197	50,0	144	36,5	32	8,1	17	4,3	4	1,0
		BW02Z	615	399	72,7	394	178	45,2	120	30,5	46	11,7	39	9,9	11	2,8
		BW98Z	585	431	85,9	425	202	47,5	138	32,5	29	6,8	29	6,8	27	6,4
		LW01L	602	349	58,0	344	179	52,0	100	29,1	32	9,3	22	6,4	11	3,2
030	Hümmerich	BW02E	588	386	75,5	382	199	52,1	160	41,9	8	2,1	11	2,9	4	1,0
		BW02Z	588	386	75,5	382	188	49,2	143	37,4	18	4,7	16	4,2	17	4,5
		BW98Z	560	406	81,9	403	195	48,4	137	34,0	32	7,9	20	5,0	19	4,7
		LW01L	569	349	61,3	345	173	50,1	114	33,0	34	9,9	12	3,5	12	3,5
036	Kurtscheid	BW02E	756	561	86,2	541	130	24,0	378	69,9	18	3,3	10	1,8	5	0,9
		BW02Z	756	561	86,2	551	148	26,9	305	55,4	50	9,1	25	4,5	23	4,2
		BW98Z	727	593	91,5	583	158	27,1	326	55,9	42	7,2	21	3,6	36	6,2
		LW01L	739	525	71,0	514	167	32,5	239	46,5	41	8,0	18	3,5	49	9,5
042	Meinborn	BW02E	386	298	83,9	295	185	62,7	76	25,8	20	6,8	11	3,7	3	1,0
		BW02Z	386	298	83,9	292	152	52,1	71	24,3	23	7,9	30	10,3	16	5,5
		BW98Z	397	309	84,7	305	161	52,8	80	26,2	20	6,6	23	7,5	21	6,9
		LW01L	378	261	69,0	257	156	60,7	49	19,1	21	8,2	20	7,8	11	4,3
043	Melsbach	BW02E	1 724	1 165	82,3	1 143	580	50,7	457	40,0	58	5,1	22	1,9	26	2,3
		BW02Z	1 724	1 165	82,3	1 151	496	43,1	430	37,4	113	9,8	78	6,8	34	3,0
		BW98Z	1 698	1 218	85,8	1 205	558	46,3	399	33,1	119	9,9	73	6,1	56	4,6
		LW01L	1 733	1 137	65,6	1 117	565	50,6	299	26,8	122	10,9	46	4,1	85	7,6
053	Oberhonnefeld-Gierend	BW02E	705	516	83,5	512	270	52,7	190	37,1	31	6,1	13	2,5	8	1,6
		BW02Z	705	516	83,5	508	235	46,3	156	30,7	49	9,6	45	8,9	23	4,5
		BW98Z	638	475	85,6	471	238	50,5	142	30,1	41	8,7	30	6,4	20	4,2
		LW01L	683	445	65,2	441	240	54,4	79	17,9	63	14,3	32	7,3	27	6,1
054	Oberraden	BW02E	489	381	87,6	379	178	47,0	134	35,4	52	13,7	10	2,6	5	1,3
		BW02Z	489	381	87,6	378	182	48,1	116	30,7	57	15,1	16	4,2	7	1,9
		BW98Z	476	387	89,8	386	195	50,5	94	24,4	61	15,8	15	3,9	21	5,4
		LW01L	499	332	66,5	330	160	48,5	58	17,6	97	29,4	8	2,4	7	2,1
061	Rengsdorf	BW02E	1 973	1 240	80,7	1 220	526	43,1	539	44,2	88	7,2	49	4,0	18	1,5
		BW02Z	1 973	1 240	80,7	1 227	469	38,2	484	39,4	150	12,2	97	7,9	27	2,2
		BW98Z	2 038	1 356	85,6	1 340	550	41,0	462	34,5	183	13,7	84	6,3	61	4,6
		LW01L	1 991	1 299	65,2	1 276	561	44,0	385	30,2	191	15,0	63	4,9	76	6,0

noch: 15. Ergebnisse der kreisangehörigen Gemeinden
(Bundestagswahl ohne Briefwahl und Landtagswahl einschließlich Briefwahl)

noch: 138 Landkreis Neuwied

Schl. Nr.	Gemeinde	Wahl	Wahl- berech- tigte	Wähler	Wahl- beteili- gung	Gültige Stim- men	Von den gültigen Stimmen entfielen auf									
							SPD		CDU		FDP		GRÜNE		Sonstige	
			Anzahl		%	Anzahl		%	Anzahl	%	Anzahl	%	Anzahl	%	Anzahl	%
066	Rüscheld	BW02E	651	489	84,6	479	283	59,1	141	29,4	27	5,6	18	3,8	10	2,1
		BW02Z	651	489	84,6	478	252	52,7	119	24,9	50	10,5	41	8,6	16	3,3
		BW98Z	610	481	87,9	474	284	59,9	130	27,4	16	3,4	30	6,3	14	3,0
		LW01L	639	436	68,2	427	242	56,7	96	22,5	32	7,5	22	5,2	35	8,2
071	Straßenhaus	BW02E	1 422	959	76,9	944	430	45,6	418	44,3	49	5,2	22	2,3	25	2,6
		BW02Z	1 422	959	76,9	946	411	43,4	344	36,4	98	10,4	52	5,5	41	4,3
		BW98Z	1 446	970	77,1	960	419	43,6	353	36,8	77	8,0	60	6,3	51	5,3
		LW01L	1 411	850	60,2	844	415	49,2	247	29,3	99	11,7	39	4,6	44	5,2
072	Thalhausen	BW02E	530	412	83,1	403	231	57,3	132	32,8	21	5,2	13	3,2	6	1,5
		BW02Z	530	412	83,1	405	205	50,6	118	29,1	41	10,1	29	7,2	12	3,0
		BW98Z	513	389	84,2	385	220	57,1	88	22,9	27	7,0	27	7,0	23	6,0
		LW01L	530	350	66,0	346	205	59,2	74	21,4	29	8,4	18	5,2	20	5,8
	Zusammen	BW02E	12 659	8 764	80,9	8 621	4 071	47,2	3 583	41,6	530	6,1	268	3,1	169	2,0
		BW02Z	12 659	8 764	80,9	8 641	3 711	42,9	3 103	35,9	891	10,3	622	7,2	314	3,6
		BW98Z	12 444	9 045	84,7	8 935	4 073	45,6	3 034	34,0	817	9,1	524	5,9	487	5,5
		LW01L	12 531	8 064	64,4	7 948	3 870	48,7	2 248	28,3	945	11,9	406	5,1	479	6,0
07	VG Unkel															
008	Bruchhausen	BW02E	691	474	81,4	470	216	46,0	207	44,0	28	6,0	13	2,8	6	1,3
		BW02Z	691	474	81,4	474	183	38,6	208	43,9	38	8,0	30	6,3	15	3,2
		BW98Z	675	528	88,6	526	206	39,2	215	40,9	37	7,0	38	7,2	30	5,7
		LW01L	693	400	57,7	393	154	39,2	185	47,1	23	5,9	16	4,1	15	3,8
019	Erpel	BW02E	1 869	1 294	84,2	1 273	578	45,4	567	44,5	86	6,8	30	2,4	12	0,9
		BW02Z	1 869	1 294	84,2	1 277	496	38,8	534	41,8	127	9,9	92	7,2	28	2,2
		BW98Z	1 845	1 277	88,8	1 264	554	43,8	487	38,5	124	9,8	60	4,7	39	3,1
		LW01L	1 838	1 216	66,2	1 196	531	44,4	452	37,8	97	8,1	47	3,9	69	5,8
062	Rheinbreitbach	BW02E	3 357	2 238	83,9	2 215	883	39,9	959	43,3	242	10,9	108	4,9	23	1,0
		BW02Z	3 357	2 238	83,9	2 220	728	32,8	914	41,2	272	12,3	250	11,3	56	2,5
		BW98Z	3 225	2 209	87,8	2 180	808	37,1	805	36,9	297	13,6	174	8,0	96	4,4
		LW01L	3 242	1 954	60,3	1 936	677	35,0	797	41,2	243	12,6	144	7,4	75	3,9
073	Unkel, St.	BW02E	3 642	2 275	79,1	2 242	1 036	46,2	925	41,3	171	7,6	84	3,7	26	1,2
		BW02Z	3 642	2 275	79,1	2 251	863	38,3	869	38,6	249	11,1	208	9,2	62	2,8
		BW98Z	3 627	2 384	82,6	2 354	906	38,5	944	40,1	236	10,0	189	8,0	79	3,4
		LW01L	3 652	2 248	61,6	2 211	925	41,8	874	39,5	206	9,3	135	6,1	71	3,2
	Zusammen	BW02E	9 559	6 281	82,0	6 200	2 713	43,8	2 658	42,9	527	8,5	235	3,8	67	1,1
		BW02Z	9 559	6 281	82,0	6 222	2 270	36,5	2 525	40,6	686	11,0	580	9,3	161	2,6
		BW98Z	9 372	6 398	86,0	6 324	2 474	39,1	2 451	38,8	694	11,0	461	7,3	244	3,9
		LW01L	9 425	5 818	61,7	5 736	2 287	39,9	2 308	40,2	569	9,9	342	6,0	230	4,0
08	VG Waldbreitbach															
006	Breitscheid	BW02E	1 656	1 033	75,3	1 018	392	38,5	511	50,2	68	6,7	29	2,8	18	1,8
		BW02Z	1 656	1 033	75,3	1 024	331	32,3	455	44,4	108	10,5	79	7,7	51	5,0
		BW98Z	1 501	979	78,3	972	304	31,3	481	49,5	72	7,4	62	6,4	53	5,5
		LW01L	1 566	933	59,6	921	319	34,6	421	45,7	66	7,2	39	4,2	76	8,3
010	Datzeroth	BW02E	183	137	83,0	136	74	54,4	41	30,1	9	6,6	7	5,1	5	3,7
		BW02Z	183	137	83,0	136	64	47,1	42	30,9	13	9,6	7	5,1	10	7,4
		BW98Z	167	139	89,7	136	77	56,6	34	25,0	7	5,1	8	5,9	10	7,4
		LW01L	170	119	70,0	119	65	54,6	27	22,7	6	5,0	7	5,9	14	11,8
007	Hausen (Wied)	BW02E	1 353	848	73,2	834	338	40,5	438	52,5	30	3,6	21	2,5	7	0,8
		BW02Z	1 353	848	73,2	839	295	35,2	404	48,2	51	6,1	67	8,0	22	2,6
		BW98Z	1 288	783	76,5	777	304	39,1	353	45,4	47	6,0	45	5,8	28	3,6
		LW01L	1 336	788	59,0	764	354	46,3	313	41,0	40	5,2	32	4,2	25	3,3
047	Niederbreitbach	BW02E	1 144	776	78,5	762	286	37,5	410	53,8	37	4,9	24	3,1	5	0,7
		BW02Z	1 144	776	78,5	764	246	32,2	377	49,3	56	7,3	64	8,4	21	2,7
		BW98Z	1 131	807	82,3	795	277	34,8	380	47,8	53	6,7	42	5,3	43	5,4
		LW01L	1 143	699	61,2	683	266	38,9	281	41,1	43	6,3	35	5,1	58	8,5

noch: 15. Ergebnisse der kreisangehörigen Gemeinden
(Bundestagswahl ohne Briefwahl und Landtagswahl einschließlich Briefwahl)

noch: 138 Landkreis Neuwied 140 Rhein-Hunsrück-Kreis

Schl. Nr.	Gemeinde	Wahl	Wahlberechtigte	Wähler	Wahlbeteiligung	Gültige Stimmen	Von den gültigen Stimmen entfielen auf									
							SPD		CDU		FDP		GRÜNE		Sonstige	
			Anzahl		%	Anzahl		%	Anzahl	%	Anzahl	%	Anzahl	%	Anzahl	%
065	Roßbach	BW02E	1 137	798	81,8	788	259	32,9	468	59,4	32	4,1	16	2,0	13	1,6
		BW02Z	1 137	798	81,8	785	223	28,4	426	54,3	68	8,7	45	5,7	23	2,9
		BW98Z	1 143	835	83,6	827	264	31,9	434	52,5	62	7,5	35	4,2	32	3,9
		LW01L	1 132	719	63,5	707	251	35,5	358	50,6	48	6,8	22	3,1	28	4,0
076	Waldbreitbach	BW02E	1 602	1 035	80,0	1 017	330	32,4	618	60,8	42	4,1	15	1,5	12	1,2
		BW02Z	1 602	1 035	80,0	1 022	282	27,6	566	55,4	83	8,1	63	6,2	28	2,7
		BW98Z	1 632	1 098	83,7	1 084	307	28,3	600	55,4	72	6,6	53	4,9	52	4,8
		LW01L	1 601	1 053	65,8	1 014	342	33,7	517	51,0	75	7,4	33	3,3	47	4,6
	Zusammen	BW02E	7 075	4 627	77,7	4 555	1 679	36,9	2 486	54,6	218	4,8	112	2,5	60	1,3
		BW02Z	7 075	4 627	77,7	4 570	1 441	31,5	2 270	49,7	379	8,3	325	7,1	155	3,4
		BW98Z	6 862	4 641	81,2	4 591	1 533	33,4	2 282	49,7	313	6,8	245	5,3	218	4,7
		LW01L	6 948	4 311	62,0	4 208	1 597	38,0	1 917	45,6	278	6,6	168	4,0	248	5,9
140	LK Rhein-Hunsrück-Kreis	BW02E	12 626	8 082	77,0	7 899	3 528	44,7	3 389	42,9	472	6,0	510	6,5		
		BW02Z	12 626	8 082	77,0	7 966	2 957	37,1	3 441	43,2	659	8,3	688	8,6	221	2,8
		BW98Z	12 485	8 549	80,3	8 399	3 248	38,7	3 695	44,0	542	6,5	602	7,2	312	3,7
		LW01L	12 482	7 863	63,0	7 707	3 423	44,4	2 923	37,9	596	7,7	455	5,9	310	4,0
002	VG Emmelshausen	BW02E	127	89	77,4	85	47	55,3	20	23,5	12	14,1	6	7,1		
		BW02Z	127	89	77,4	86	39	45,3	18	20,9	11	12,8	16	18,6	2	2,3
		BW98Z	124	97	82,9	96	51	53,1	23	24,0	12	12,5	10	10,4		
		LW01L	121	93	76,9	91	50	54,9	20	22,0	11	12,1	9	9,9	1	1,1
201	Beulich	BW02E	424	299	78,9	287	133	46,3	104	36,2	35	12,2	15	5,2		
		BW02Z	424	299	78,9	294	107	36,4	106	36,1	35	11,9	33	11,2	13	4,4
		BW98Z	427	301	78,8	296	111	37,5	106	35,8	22	7,4	26	8,8	31	10,5
		LW01L	424	272	64,2	267	120	44,9	87	32,6	25	9,4	20	7,5	15	5,6
014	Bickenbach	BW02E	285	218	84,2	214	69	32,2	114	53,3	21	9,8	10	4,7		
		BW02Z	285	218	84,2	214	64	29,9	117	54,7	24	11,2	4	1,9	5	2,3
		BW98Z	297	236	87,7	226	77	34,1	100	44,2	22	9,7	9	4,0	18	8,0
		LW01L	292	201	68,8	198	65	32,8	104	52,5	10	5,1	6	3,0	13	6,6
016	Birkheim	BW02E	118	88	81,5	88	27	30,7	51	58,0	8	9,1	2	2,3		
		BW02Z	118	88	81,5	88	27	30,7	47	53,4	7	8,0	5	5,7	2	2,3
		BW98Z	126	91	83,5	91	31	34,1	46	50,5	8	8,8	4	4,4	2	2,2
		LW01L	119	87	73,1	82	26	31,7	39	47,6	9	11,0	3	3,7	5	6,1
031	Dörth	BW02E	417	314	86,0	308	94	30,5	184	59,7	23	7,5	7	2,3		
		BW02Z	417	314	86,0	309	73	23,6	184	59,5	25	8,1	20	6,5	7	2,3
		BW98Z	391	326	90,3	320	94	29,4	186	58,1	19	5,9	12	3,8	9	2,8
		LW01L	400	292	73,0	289	78	27,0	162	56,1	18	6,2	16	5,5	15	5,2
036	Emmelshausen	BW02E	3 820	2 563	79,2	2 515	888	35,3	1 309	52,0	215	8,5	103	4,1		
		BW02Z	3 820	2 563	79,2	2 541	777	30,6	1 313	51,7	205	8,1	168	6,6	78	3,1
		BW98Z	3 705	2 645	83,3	2 594	868	33,5	1 297	50,0	180	6,9	147	5,7	102	3,9
		LW01L	3 778	2 310	61,1	2 276	793	34,8	1 045	45,9	194	8,5	109	4,8	135	5,9
043	Gondershausen	BW02E	1 002	699	79,4	685	284	41,5	323	47,2	41	6,0	37	5,4		
		BW02Z	1 002	699	79,4	691	249	36,0	327	47,3	38	5,5	41	5,9	36	5,2
		BW98Z	1 019	748	82,6	734	293	39,9	311	42,4	42	5,7	57	7,8	31	4,2
		LW01L	998	580	58,1	565	222	39,3	233	41,2	50	8,8	23	4,1	37	6,5
045	Halsenbach	BW02E	927	625	80,5	614	213	34,7	320	52,1	47	7,7	34	5,5		
		BW02Z	927	625	80,5	620	173	27,9	329	53,1	51	8,2	49	7,9	18	2,9
		BW98Z	896	666	83,3	655	233	35,6	325	49,6	42	6,4	33	5,0	22	3,4
		LW01L	937	603	64,4	595	219	36,8	292	49,1	41	6,9	34	5,7	9	1,5
047	Hausbay	BW02E	146	115	84,6	113	37	32,7	64	56,6	8	7,1	4	3,5		
		BW02Z	146	115	84,6	113	31	27,4	63	55,8	14	12,4	5	4,4		
		BW98Z	152	119	87,5	114	44	38,6	58	50,9	3	2,6	6	5,3	3	2,6
		LW01L	149	106	71,1	103	31	30,1	54	52,4	7	6,8	4	3,9	7	6,8

noch: 15. Ergebnisse der kreisangehörigen Gemeinden
(Bundestagswahl ohne Briefwahl und Landtagswahl einschließlich Briefwahl)

noch: 140 Rhein-Hunsrück-Kreis

Schl. Nr.	Gemeinde	Wahl	Wahl- berech- tigte	Wähler	Wahl- beteili- gung	Gültige Stim- men	Von den gültigen Stimmen entfielen auf									
							SPD		CDU		FDP		GRÜNE		Sonstige	
			Anzahl		%	Anzahl		%	Anzahl	%	Anzahl	%	Anzahl	%	Anzahl	%
060	Hungenroth	BW02E	209	188	92,2	182	42	23,1	95	52,2	40	22,0	5	2,7		
		BW02Z	209	188	92,2	185	48	25,9	88	47,6	43	23,2	2	1,1	4	2,2
		BW98Z	206	173	90,1	171	50	29,2	87	50,9	22	12,9	6	3,5	6	3,5
		LW01L	209	159	76,1	153	51	33,3	68	44,4	27	17,6	1	0,7	6	3,9
063	Karbach	BW02E	439	346	86,9	341	89	26,1	209	61,3	28	8,2	15	4,4		
		BW02Z	439	346	86,9	341	78	22,9	216	63,3	25	7,3	14	4,1	8	2,3
		BW98Z	442	352	85,2	348	92	26,4	206	59,2	21	6,0	15	4,3	14	4,0
		LW01L	450	320	71,1	316	84	26,6	174	55,1	26	8,2	13	4,1	19	6,0
075	Kratzenburg	BW02E	317	257	89,5	252	116	46,0	113	44,8	7	2,8	16	6,3		
		BW02Z	317	257	89,5	253	90	35,6	116	45,8	10	4,0	25	9,9	12	4,7
		BW98Z	302	236	90,4	230	95	41,3	106	46,1	6	2,6	13	5,7	10	4,3
		LW01L	320	246	76,9	243	103	42,4	111	45,7	4	1,6	15	6,2	10	4,1
084	Leiningen	BW02E	532	396	84,4	390	112	28,7	229	58,7	35	9,0	14	3,6		
		BW02Z	532	396	84,4	391	92	23,5	222	56,8	46	11,8	26	6,6	5	1,3
		BW98Z	438	353	89,6	348	126	36,2	168	48,3	29	8,3	15	4,3	10	2,9
		LW01L	501	344	68,7	334	106	31,7	176	52,7	23	6,9	17	5,1	12	3,6
087	Lingerhahn	BW02E	356	251	78,9	244	87	35,7	127	52,0	17	7,0	13	5,3		
		BW02Z	356	251	78,9	247	74	30,0	130	52,6	21	8,5	19	7,7	3	1,2
		BW98Z	347	259	82,0	249	85	34,1	125	50,2	9	3,6	19	7,6	11	4,4
		LW01L	341	213	62,5	203	86	42,4	84	41,4	13	6,4	12	5,9	8	3,9
089	Maisborn	BW02E	115	81	82,7	80	23	28,8	46	57,5	9	11,3	2	2,5		
		BW02Z	115	81	82,7	80	24	30,0	44	55,0	8	10,0	3	3,8	1	1,3
		BW98Z	114	91	91,0	86	29	33,7	44	51,2	6	7,0	2	2,3	5	5,8
		LW01L	114	97	85,1	91	33	36,3	36	39,6	6	6,6	5	5,5	11	12,1
093	Mermuth	BW02E	224	183	90,1	175	62	35,4	99	56,6	6	3,4	8	4,6		
		BW02Z	224	183	90,1	179	50	27,9	101	56,4	6	3,4	15	8,4	7	3,9
		BW98Z	224	188	91,3	185	58	31,4	103	55,7	8	4,3	8	4,3	8	4,3
		LW01L	232	171	73,7	166	52	31,3	84	50,6	14	8,4	6	3,6	10	6,0
205	Morshausen	BW02E	307	225	80,9	220	70	31,8	124	56,4	12	5,5	14	6,4		
		BW02Z	307	225	80,9	221	63	28,5	120	54,3	17	7,7	19	8,6	2	0,9
		BW98Z	304	231	84,0	226	77	34,1	119	52,7	9	4,0	15	6,6	6	2,7
		LW01L	306	200	65,4	197	81	41,1	88	44,7	18	9,1	6	3,0	4	2,0
098	Mühlpfad	BW02E	62	53	88,3	52	4	7,7	37	71,2	10	19,2	1	1,9		
		BW02Z	62	53	88,3	51	5	9,8	36	70,6	5	9,8	2	3,9	3	5,9
		BW98Z	59	48	90,6	46	8	17,4	32	69,6	4	8,7	1	2,2	1	2,2
		LW01L	64	48	75,0	48	5	10,4	33	68,8	3	6,3	1	2,1	6	12,5
102	Ney	BW02E	292	226	89,3	220	69	31,4	126	57,3	20	9,1	5	2,3		
		BW02Z	292	226	89,3	222	53	23,9	115	51,8	35	15,8	15	6,8	4	1,8
		BW98Z	304	250	91,6	246	59	24,0	134	54,5	29	11,8	15	6,1	9	3,7
		LW01L	297	224	75,4	218	79	36,2	109	50,0	16	7,3	8	3,7	6	2,8
108	Niedert	BW02E	106	88	85,4	86	38	44,2	28	32,6	13	15,1	7	8,1		
		BW02Z	106	88	85,4	86	37	43,0	31	36,0	7	8,1	6	7,0	5	5,8
		BW98Z	100	88	91,7	85	37	43,5	32	37,6	7	8,2	6	7,1	3	3,5
		LW01L	100	82	82,0	81	48	59,3	20	24,7	7	8,6	2	2,5	4	4,9
110	Norath	BW02E	375	308	86,8	304	101	33,2	150	49,3	34	11,2	19	6,3		
		BW02Z	375	308	86,8	303	98	32,3	147	48,5	41	13,5	15	5,0		
		BW98Z	361	296	88,6	290	87	30,0	156	53,8	22	7,6	15	5,2	10	3,4
		LW01L	372	260	69,9	251	92	36,7	119	47,4	13	5,2	19	7,6	8	3,2
117	Pfalzfeld	BW02E	477	327	80,1	319	154	48,3	130	40,8	22	6,9	13	4,1		
		BW02Z	477	327	80,1	322	137	42,5	128	39,8	22	6,8	21	6,5	14	4,3
		BW98Z	470	346	85,4	342	159	46,5	130	38,0	16	4,7	20	5,8	17	5,0
		LW01L	468	311	66,5	305	140	45,9	112	36,7	18	5,9	18	5,9	17	5,6
140	Schwall	BW02E	244	190	86,8	189	64	33,9	107	56,6	13	6,9	5	2,6		
		BW02Z	244	190	86,8	190	49	25,8	97	51,1	25	13,2	18	9,5	1	0,5
		BW98Z	229	179	89,1	178	53	29,8	87	48,9	14	7,9	14	7,9	10	5,6
		LW01L	250	178	71,2	177	58	32,8	87	49,2	13	7,3	8	4,5	11	6,2

noch: 15. Ergebnisse der kreisangehörigen Gemeinden
(Bundestagswahl ohne Briefwahl und Landtagswahl einschließlich Briefwahl)

noch: 140 Rhein-Hunsrück-Kreis

Schl. Nr.	Gemeinde	Wahl	Wahlberechtigte	Wähler	Wahlbeteiligung	Gültige Stimmen	Von den gültigen Stimmen entfielen auf									
							SPD		CDU		FDP		GRÜNE		Sonstige	
			Anzahl	%	Anzahl	%	Anzahl	%	Anzahl	%	Anzahl	%	Anzahl	%		
149	Thörlingen	BW02E	114	97	90,7	96	13	13,5	71	74,0	8	8,3	4	4,2		
		BW02Z	114	97	90,7	96	11	11,5	74	77,1	4	4,2	4	4,2	3	3,1
		BW98Z	112	92	92,9	92	24	26,1	57	62,0	3	3,3	5	5,4	3	3,3
		LW01L	108	89	82,4	89	23	25,8	56	62,9	5	5,6	2	2,2	3	3,4
156	Utzenhain	BW02E	102	83	82,2	82	41	50,0	30	36,6	7	8,5	4	4,9		
		BW02Z	102	83	82,2	82	36	43,9	22	26,8	13	15,9	5	6,1	6	7,3
		BW98Z	92	76	86,4	73	22	30,1	27	37,0	14	19,2			10	13,7
		LW01L	102	73	71,6	73	36	49,3	16	21,9	12	16,4	2	2,7	7	9,6
	Zusammen	BW02E	11 537	8 309	82,1	8 141	2 877	35,3	4 210	51,7	691	8,5	363	4,5		
		BW02Z	11 537	8 309	82,1	8 205	2 485	30,3	4 191	51,1	738	9,0	550	6,7	241	2,9
		BW98Z	11 241	8 487	85,2	8 321	2 863	34,4	4 065	48,9	569	6,8	473	5,7	351	4,2
		LW01L	11 452	7 559	66,0	7 411	2 681	36,2	3 409	46,0	583	7,9	359	4,8	379	5,1
03	VG Kastellaun															
001	Alterkülz	BW02E	340	263	86,2	256	133	52,0	73	28,5	33	12,9	17	6,6		
		BW02Z	340	263	86,2	260	123	47,3	75	28,8	25	9,6	29	11,2	8	3,1
		BW98Z	330	261	85,6	255	131	51,4	68	26,7	24	9,4	21	8,2	11	4,3
		LW01L	489	256	52,4	251	144	57,4	59	23,5	26	10,4	17	6,8	5	2,0
009	Bell (Hunsrück)	BW02E	1 121	878	84,8	863	543	62,9	160	18,5	107	12,4	53	6,1		
		BW02Z	1 121	878	84,8	869	489	56,3	150	17,3	97	11,2	89	10,2	44	5,1
		BW98Z	1 142	918	86,2	906	540	59,6	160	17,7	86	9,5	83	9,2	37	4,1
		LW01L	1 135	858	75,6	848	551	65,0	116	13,7	92	10,8	65	7,7	24	2,8
010	Belltheim	BW02E	1 632	1 144	78,0	1 119	378	33,8	576	51,5	92	8,2	73	6,5		
		BW02Z	1 632	1 144	78,0	1 126	338	30,0	563	50,0	102	9,1	88	7,8	35	3,1
		BW98Z	1 616	1 212	81,6	1 178	395	33,5	572	48,6	91	7,7	74	6,3	46	3,9
		LW01L	1 629	1 029	63,2	1 006	362	36,0	448	44,5	90	8,9	57	5,7	49	4,9
018	Braunshorn	BW02E	491	383	84,0	377	126	33,4	219	58,1	23	6,1	9	2,4		
		BW02Z	491	383	84,0	378	110	29,1	207	54,8	34	9,0	17	4,5	10	2,6
		BW98Z	469	373	85,7	367	133	36,2	190	51,8	15	4,1	19	5,2	10	2,7
		LW01L	474	368	77,6	363	122	33,6	193	53,2	26	7,2	10	2,8	12	3,3
021	Buch	BW02E	762	581	85,7	571	206	36,1	285	49,9	55	9,6	25	4,4		
		BW02Z	762	581	85,7	576	199	34,5	280	48,6	42	7,3	36	6,3	19	3,3
		BW98Z	773	627	88,4	616	229	37,2	305	49,5	22	3,6	37	6,0	23	3,7
		LW01L	744	573	77,0	567	270	47,6	225	39,7	29	5,1	24	4,2	19	3,4
202	Dommershausen	BW02E	957	726	85,4	710	161	22,7	443	62,4	72	10,1	34	4,8		
		BW02Z	957	726	85,4	718	155	21,6	438	61,0	62	8,6	41	5,7	22	3,1
		BW98Z	966	759	86,4	748	183	24,5	464	62,0	45	6,0	29	3,9	27	3,6
		LW01L	932	685	73,5	677	172	25,4	398	58,8	53	7,8	29	4,3	25	3,7
042	Gödenroth	BW02E	355	263	85,7	258	131	50,8	72	27,9	30	11,6	25	9,7		
		BW02Z	355	263	85,7	256	117	45,7	70	27,3	25	9,8	37	14,5	7	2,7
		BW98Z	344	289	91,2	284	159	56,0	67	23,6	23	8,1	25	8,8	10	3,5
		LW01L	349	288	82,5	287	168	58,5	50	17,4	43	15,0	22	7,7	4	1,4
046	Hasselbach	BW02E	145	118	84,3	117	60	51,3	29	24,8	22	18,8	6	5,1		
		BW02Z	145	118	84,3	115	60	52,2	29	25,2	15	13,0	5	4,3	6	5,2
		BW98Z	136	109	82,6	108	75	69,4	16	14,8	11	10,2	1	0,9	5	4,6
		LW01L	140	110	78,6	108	67	62,0	20	18,5	14	13,0	2	1,9	5	4,6
055	Hollnich	BW02E	237	177	81,2	171	60	35,1	58	33,9	36	21,1	17	9,9		
		BW02Z	237	177	81,2	174	60	34,5	57	32,8	27	15,5	21	12,1	9	5,2
		BW98Z	249	200	86,6	196	84	42,9	67	34,2	13	6,6	22	11,2	10	5,1
		LW01L	242	165	68,2	163	69	42,3	43	26,4	25	15,3	17	10,4	9	5,5
064	Kastellaun, St.	BW02E	4 009	2 220	66,2	2 210	728	32,9	1 138	51,5	250	11,3	94	4,3		
		BW02Z	4 009	2 220	66,2	2 210	706	31,9	1 116	50,5	220	10,0	101	4,6	67	3,0
		BW98Z	3 719	2 365	74,6	2 328	796	34,2	1 137	48,8	163	7,0	115	4,9	117	5,0
		LW01L	3 907	2 197	56,2	2 187	769	35,2	977	44,7	250	11,4	104	4,8	87	4,0

noch: 15. Ergebnisse der kreisangehörigen Gemeinden
(Bundestagswahl ohne Briefwahl und Landtagswahl einschließlich Briefwahl)

noch: 140 Rhein-Hunsrück-Kreis

Schl. Nr.	Gemeinde	Wahl	Wahl- berech- tigte	Wähler	Wahl- beteili- gung	Gültige Stim- men	Von den gültigen Stimmen entfielen auf									
							SPD		CDU		FDP		GRÜNE		Sonstige	
			Anzahl		%		Anzahl	%	Anzahl	%	Anzahl	%	Anzahl	%	Anzahl	%
073	Korweiler	BW02E	74	62	87,3	60	15	25,0	37	61,7	6	10,0	2	3,3		
		BW02Z	74	62	87,3	62	17	27,4	35	56,5	5	8,1	3	4,8	2	3,2
		BW98Z	67	58	93,5	58	17	29,3	34	58,6	2	3,4	1	1,7	4	6,9
		LW01L	74	63	85,1	63	18	28,6	34	54,0	2	3,2	1	1,6	8	12,7
204	Mastershausen	BW02E	919	691	81,3	668	208	31,1	362	54,2	83	12,4	15	2,2		
		BW02Z	919	691	81,3	680	208	30,6	364	53,5	61	9,0	21	3,1	26	3,8
		BW98Z	907	723	84,9	700	250	35,7	363	51,9	37	5,3	24	3,4	26	3,7
		LW01L	908	560	61,7	547	240	43,9	221	40,4	55	10,1	12	2,2	19	3,5
095	Michelbach	BW02E	152	115	77,7	113	57	50,4	32	28,3	16	14,2	8	7,1		
		BW02Z	152	115	77,7	113	56	49,6	25	22,1	20	17,7	12	10,6		
		BW98Z	150	117	81,8	112	63	56,3	18	16,1	16	14,3	9	8,0	6	5,4
		LW01L			0,0											
131	Roth	BW02E	170	121	75,6	121	60	49,6	27	22,3	23	19,0	11	9,1		
		BW02Z	170	121	75,6	121	56	46,3	30	24,8	21	17,4	11	9,1	3	2,5
		BW98Z	181	138	80,7	133	70	52,6	22	16,5	22	16,5	10	7,5	9	6,8
		LW01L	161	107	66,5	102	53	52,0	15	14,7	21	20,6	10	9,8	3	2,9
147	Spesenroth	BW02E	135	103	83,1	101	43	42,6	35	34,7	18	17,8	5	5,0		
		BW02Z	135	103	83,1	102	47	46,1	35	34,3	15	14,7	3	2,9	2	2,0
		BW98Z	137	118	86,8	112	57	50,9	34	30,4	11	9,8	2	1,8	8	7,1
		LW01L	132	99	75,0	94	49	52,1	25	26,6	12	12,8	4	4,3	4	4,3
153	Uhler	BW02E	298	221	79,5	219	128	58,4	56	25,6	22	10,0	13	5,9		
		BW02Z	298	221	79,5	220	120	54,5	47	21,4	25	11,4	18	8,2	10	4,5
		BW98Z	313	236	80,5	232	138	59,5	50	21,6	14	6,0	21	9,1	9	3,9
		LW01L	303	204	67,3	202	132	65,3	30	14,9	21	10,4	13	6,4	6	3,0
	Zusammen	BW02E	11 797	8 066	77,3	7 934	3 037	38,3	3 602	45,4	888	11,2	407	5,1		
		BW02Z	11 797	8 066	77,3	7 980	2 861	35,9	3 521	44,1	796	10,0	532	6,7	270	3,4
		BW98Z	11 499	8 503	81,9	8 333	3 320	39,8	3 567	42,8	595	7,1	493	5,9	358	4,3
		LW01L	11 619	7 562	65,1	7 465	3 186	42,7	2 854	38,2	759	10,2	387	5,2	279	3,7
04	VG Kirchberg (Hunsr.)															
007	Belg	BW02E	110	87	81,3	85	44	51,8	9	10,6	26	30,6	6	7,1		
		BW02Z	110	87	81,3	85	49	57,6	8	9,4	14	16,5	7	8,2	7	8,2
		BW98Z	110	94	88,7	90	54	60,0	18	20,0	12	13,3	2	2,2	4	4,4
		LW01L	108	80	74,1	76	41	53,9	9	11,8	21	27,6	1	1,3	4	5,3
006	Bärenbach	BW02E	351	262	76,4	247	115	46,6	73	29,6	48	19,4	11	4,5		
		BW02Z	351	262	76,4	250	130	52,0	80	32,0	20	8,0	10	4,0	10	4,0
		BW98Z	332	248	77,5	240	138	57,5	63	26,3	13	5,4	2	0,8	24	10,0
		LW01L	343	207	60,3	202	120	59,4	53	26,2	18	8,9	3	1,5	8	4,0
024	Büchenbeuren	BW02E	1 292	887	73,6	844	301	35,7	369	43,7	137	16,2	37	4,4		
		BW02Z	1 292	887	73,6	855	294	34,4	383	44,8	107	12,5	47	5,5	24	2,8
		BW98Z	1 298	990	80,3	953	313	32,8	471	49,4	68	7,1	40	4,2	61	6,4
		LW01L	1 281	699	54,6	677	310	45,8	216	31,9	93	13,7	21	3,1	37	5,5
028	Dickenschied	BW02E	574	429	80,2	416	138	33,2	187	45,0	77	18,5	14	3,4		
		BW02Z	574	429	80,2	422	142	33,6	201	47,6	45	10,7	20	4,7	14	3,3
		BW98Z	565	444	84,6	436	170	39,0	188	43,1	32	7,3	25	5,7	21	4,8
		LW01L	578	370	64,0	362	164	45,3	142	39,2	35	9,7	12	3,3	9	2,5
029	Dill	BW02E	168	135	86,0	133	59	44,4	26	19,5	34	25,6	14	10,5		
		BW02Z	168	135	86,0	131	47	35,9	28	21,4	25	19,1	27	20,6	4	3,1
		BW98Z	159	120	82,8	116	64	55,2	16	13,8	20	17,2	11	9,5	5	4,3
		LW01L	159	114	71,7	113	74	65,5	12	10,6	20	17,7	6	5,3	1	0,9
030	Dillendorf	BW02E	474	305	71,9	295	129	43,7	81	27,5	74	25,1	11	3,7		
		BW02Z	474	305	71,9	303	130	42,9	102	33,7	37	12,2	12	4,0	22	7,3
		BW98Z	466	331	80,5	316	146	46,2	92	29,1	31	9,8	15	4,7	32	10,1
		LW01L	458	268	58,5	267	148	55,4	48	18,0	27	10,1	7	2,6	37	13,9

noch: 15. Ergebnisse der kreisangehörigen Gemeinden
(Bundestagswahl ohne Briefwahl und Landtagswahl einschließlich Briefwahl)

noch: 140 Rhein-Hunsrück-Kreis

Schl. Nr.	Gemeinde	Wahl	Wahlberechtigte	Wähler	Wahlbeteiligung	Gültige Stimmen	Von den gültigen Stimmen entfielen auf									
							SPD		CDU		FDP		GRÜNE		Sonstige	
			Anzahl		%	Anzahl		%	Anzahl	%	Anzahl	%	Anzahl	%	Anzahl	%
040	Gehlweiler	BW02E	201	143	77,3	139	51	36,7	32	23,0	50	36,0	6	4,3		
		BW02Z	201	143	77,3	142	69	48,6	42	29,6	19	13,4	4	2,8	8	5,6
		BW98Z	194	152	79,6	147	83	56,5	28	19,0	23	15,6	6	4,1	7	4,8
		LW01L	195	112	57,4	110	72	65,5	14	12,7	17	15,5	4	3,6	3	2,7
041	Gemünden	BW02E	1 018	685	79,3	665	273	41,1	254	38,2	118	17,7	20	3,0		
		BW02Z	1 018	685	79,3	671	268	39,9	249	37,1	92	13,7	39	5,8	23	3,4
		BW98Z	1 001	709	78,9	697	267	38,3	259	37,2	79	11,3	36	5,2	56	8,0
		LW01L	998	657	65,8	637	292	45,8	225	35,3	61	9,6	21	3,3	38	6,0
044	Hahn	BW02E			0,0											
		BW02Z			0,0											
		BW98Z	154	124	83,2	123	57	46,3	36	29,3	20	16,3	2	1,6	8	6,5
		LW01L	159	103	64,8	98	48	49,0	23	23,5	18	18,4	2	2,0	7	7,1
048	Hecken	BW02E	102	77	86,5	73	24	32,9	18	24,7	29	39,7	2	2,7		
		BW02Z	102	77	86,5	75	27	36,0	21	28,0	24	32,0			3	4,0
		BW98Z	100	71	71,0	70	22	31,4	22	31,4	17	24,3	3	4,3	6	8,6
		LW01L	99	70	70,7	68	29	42,6	7	10,3	23	33,8	4	5,9	5	7,4
049	Heinzenbach	BW02E	317	216	74,7	211	71	33,6	76	36,0	52	24,6	12	5,7		
		BW02Z	317	216	74,7	213	73	34,3	82	38,5	34	16,0	18	8,5	6	2,8
		BW98Z	316	238	80,1	234	99	42,3	76	32,5	37	15,8	10	4,3	12	5,1
		LW01L	319	191	59,9	186	85	45,7	54	29,0	23	12,4	10	5,4	14	7,5
050	Henau	BW02E	131	101	84,9	100	57	57,0	24	24,0	13	13,0	6	6,0		
		BW02Z	131	101	84,9	101	53	52,5	27	26,7	10	9,9	4	4,0	7	6,9
		BW98Z	135	103	84,4	101	67	66,3	22	21,8	5	5,0	4	4,0	3	3,0
		LW01L	134	99	73,9	96	61	63,5	21	21,9	8	8,3	2	2,1	4	4,2
053	Hirschfeld (Hunsrück)	BW02E	266	206	82,1	198	86	43,4	57	28,8	39	19,7	16	8,1		
		BW02Z	266	206	82,1	202	96	47,5	61	30,2	33	16,3	10	5,0	2	1,0
		BW98Z	292	230	82,1	221	102	46,2	82	37,1	13	5,9	15	6,8	9	4,1
		LW01L	283	195	68,9	187	98	52,4	50	26,7	24	12,8	11	5,9	4	2,1
062	Kappel	BW02E	387	279	78,2	268	105	39,2	103	38,4	48	17,9	12	4,5		
		BW02Z	387	279	78,2	273	125	45,8	96	35,2	23	8,4	15	5,5	14	5,1
		BW98Z	402	320	83,8	308	169	54,9	82	26,6	30	9,7	19	6,2	8	2,6
		LW01L	391	239	61,1	236	121	51,3	78	33,1	24	10,2	9	3,8	4	1,7
067	Kirchberg (Hunsr.), St.	BW02E	3 037	2 077	76,1	2 024	633	31,3	854	42,2	461	22,8	76	3,8		
		BW02Z	3 037	2 077	76,1	2 039	695	34,1	922	45,2	238	11,7	105	5,1	79	3,9
		BW98Z	2 829	2 048	80,5	1 998	697	34,9	943	47,2	170	8,5	92	4,6	96	4,8
		LW01L	2 988	1 822	61,0	1 777	724	40,7	688	38,7	240	13,5	72	4,1	53	3,0
071	Kludenbach	BW02E	82	64	81,0	63	22	34,9	14	22,2	16	25,4	11	17,5		
		BW02Z	82	64	81,0	64	24	37,5	14	21,9	14	21,9	6	9,4	6	9,4
		BW98Z	76	60	83,3	60	22	36,7	22	36,7	9	15,0	4	6,7	3	5,0
		LW01L	85	61	71,8	59	32	54,2	11	18,6	7	11,9	7	11,9	2	3,4
081	Lauferweiler	BW02E	661	446	71,8	426	191	44,8	146	34,3	55	12,9	34	8,0		
		BW02Z	661	446	71,8	433	195	45,0	148	34,2	32	7,4	33	7,6	25	5,8
		BW98Z	651	500	81,7	486	252	51,9	125	25,7	23	4,7	42	8,6	44	9,1
		LW01L	662	372	56,2	361	182	50,4	103	28,5	29	8,0	27	7,5	20	5,5
082	Lautzenhausen	BW02E	278	185	71,7	181	70	38,7	69	38,1	35	19,3	7	3,9		
		BW02Z	278	185	71,7	183	70	38,3	65	35,5	34	18,6	6	3,3	8	4,4
		BW98Z	284	208	75,9	199	82	41,2	76	38,2	20	10,1	6	3,0	15	7,5
		LW01L	273	140	51,3	139	68	48,9	39	28,1	26	18,7	1	0,7	5	3,6
086	Lindenschied	BW02E	174	138	84,1	136	50	36,8	52	38,2	28	20,6	6	4,4		
		BW02Z	174	138	84,1	134	58	43,3	52	38,8	17	12,7	3	2,2	4	3,0
		BW98Z	186	153	85,0	144	58	40,3	57	39,6	18	12,5	3	2,1	8	5,6
		LW01L	180	116	64,4	114	59	51,8	33	28,9	12	10,5	7	6,1	3	2,6

noch: 15. Ergebnisse der kreisangehörigen Gemeinden
(Bundestagswahl ohne Briefwahl und Landtagswahl einschließlich Briefwahl)

noch: 140 Rhein-Hunsrück-Kreis

Schl. Nr.	Gemeinde	Wahl	Wahl- berech- tigte	Wähler	Wahl- beteili- gung	Gültige Stim- men	Von den gültigen Stimmen entfielen auf									
							SPD		CDU		FDP		GRÜNE		Sonstige	
			Anzahl		%	Anzahl		%	Anzahl	%	Anzahl	%	Anzahl	%	Anzahl	%
090	Maitzborn	BW02E	99	63	72,4	61	22	36,1	14	23,0	23	37,7	2	3,3		
		BW02Z	99	63	72,4	63	24	38,1	13	20,6	21	33,3	3	4,8	2	3,2
		BW98Z	93	74	83,1	71	29	40,8	13	18,3	21	29,6	2	2,8	6	8,5
		LW01L	105	65	61,9	63	26	41,3	8	12,7	23	36,5	5	7,9	1	1,6
094	Metzenhausen	BW02E	103	91	90,1	90	22	24,4	47	52,2	19	21,1	2	2,2		
		BW02Z	103	91	90,1	90	26	28,9	55	61,1	6	6,7	3	3,3		
		BW98Z	109	90	86,5	89	17	19,1	56	62,9	13	14,6			3	3,4
		LW01L	110	88	80,0	85	25	29,4	50	58,8	10	11,8				
105	Nieder Kostenz	BW02E	172	126	76,8	123	34	27,6	36	29,3	45	36,6	8	6,5		
		BW02Z	172	126	76,8	126	31	24,6	44	34,9	31	24,6	8	6,3	12	9,5
		BW98Z	163	130	81,3	124	49	39,5	35	28,2	24	19,4	6	4,8	10	8,1
		LW01L	162	102	63,0	102	43	42,2	26	25,5	22	21,6	5	4,9	6	5,9
107	Niedersohren	BW02E	321	240	82,5	230	109	47,4	78	33,9	33	14,3	10	4,3		
		BW02Z	321	240	82,5	232	110	47,4	70	30,2	27	11,6	13	5,6	12	5,2
		BW98Z	317	259	85,8	254	136	53,5	81	31,9	7	2,8	18	7,1	12	4,7
		LW01L	323	216	66,9	209	119	56,9	46	22,0	28	13,4	10	4,8	6	2,9
109	Niederweiler	BW02E	318	214	71,8	209	80	38,3	72	34,4	48	23,0	9	4,3		
		BW02Z	318	214	71,8	213	89	41,8	75	35,2	28	13,1	11	5,2	10	4,7
		BW98Z	305	210	71,9	206	92	44,7	80	38,8	15	7,3	10	4,9	9	4,4
		LW01L	295	180	61,0	180	83	46,1	60	33,3	23	12,8	7	3,9	7	3,9
111	Ober Kostenz	BW02E	205	140	79,5	137	63	46,0	26	19,0	41	29,9	7	5,1		
		BW02Z	205	140	79,5	139	73	52,5	27	19,4	21	15,1	14	10,1	4	2,9
		BW98Z	212	149	76,4	146	86	58,9	26	17,8	12	8,2	14	9,6	8	5,5
		LW01L	210	129	61,4	129	79	61,2	15	11,6	15	11,6	19	14,7	1	0,8
128	Rödelhausen	BW02E	115	88	82,2	87	14	16,1	43	49,4	28	32,2	2	2,3		
		BW02Z	115	88	82,2	88	19	21,6	56	63,6	11	12,5			2	2,3
		BW98Z	120	95	82,6	94	26	27,7	58	61,7	3	3,2	2	2,1	5	5,3
		LW01L	120	83	69,2	81	20	24,7	48	59,3	7	8,6	5	6,2	1	1,2
129	Rödern	BW02E	157	117	79,6	111	38	34,2	42	37,8	25	22,5	6	5,4		
		BW02Z	157	117	79,6	115	35	30,4	48	41,7	11	9,6	13	11,3	8	7,0
		BW98Z	152	123	87,2	122	55	45,1	40	32,8	13	10,7	12	9,8	2	1,6
		LW01L	155	102	65,8	99	40	40,4	32	32,3	15	15,2	8	8,1	4	4,0
120	Raversbeuren	BW02E	286	108	39,4	104	36	34,6	20	19,2	38	36,5	10	9,6		
		BW02Z	286	108	39,4	107	35	32,7	24	22,4	28	26,2	15	14,0	5	4,7
		BW98Z	131	108	86,4	103	45	43,7	24	23,3	15	14,6	16	15,5	3	2,9
		LW01L	128	95	74,2	92	36	39,1	17	18,5	29	31,5	5	5,4	5	5,4
122	Reckershausen	BW02E	287	216	81,2	205	60	29,3	88	42,9	47	22,9	10	4,9		
		BW02Z	287	216	81,2	213	59	27,7	102	47,9	29	13,6	10	4,7	13	6,1
		BW98Z	280	236	89,7	229	67	29,3	111	48,5	29	12,7	12	5,2	10	4,4
		LW01L	279	191	68,5	185	59	31,9	78	42,2	29	15,7	13	7,0	6	3,2
130	Rohrbach	BW02E	158	106	73,6	105	35	33,3	28	26,7	33	31,4	9	8,6		
		BW02Z	158	106	73,6	106	38	35,8	29	27,4	25	23,6	9	8,5	5	4,7
		BW98Z	147	107	78,1	106	42	39,6	36	34,0	15	14,2	9	8,5	4	3,8
		LW01L	147	98	66,7	98	52	53,1	25	25,5	11	11,2	6	6,1	4	4,1
135	Schlierschied	BW02E	151	116	84,1	106	51	48,1	31	29,2	20	18,9	4	3,8		
		BW02Z	151	116	84,1	112	45	40,2	23	20,5	20	17,9	5	4,5	19	17,0
		BW98Z	166	123	77,4	123	62	50,4	30	24,4	17	13,8	3	2,4	11	8,9
		LW01L	154	99	64,3	98	52	53,1	15	15,3	23	23,5	5	5,1	3	3,1
141	Schwarzen	BW02E	102	64	70,3	64	25	39,1	6	9,4	20	31,3	13	20,3		
		BW02Z	102	64	70,3	64	39	60,9	6	9,4	6	9,4	9	14,1	4	6,3
		BW98Z	104	79	80,6	79	46	58,2	5	6,3	10	12,7	11	13,9	7	8,9
		LW01L	104	65	62,5	65	40	61,5	4	6,2	9	13,8	11	16,9	1	1,5

noch: 15. Ergebnisse der kreisangehörigen Gemeinden
(Bundestagswahl ohne Briefwahl und Landtagswahl einschließlich Briefwahl)

noch: 140 Rhein-Hunsrück-Kreis

Schl. Nr.	Gemeinde	Wahl	Wahlberechtigte	Wähler	Wahlbeteiligung	Gültige Stimmen	Von den gültigen Stimmen entfielen auf									
							SPD		CDU		FDP		GRÜNE		Sonstige	
			Anzahl		%	Anzahl		%	Anzahl	%	Anzahl	%	Anzahl	%	Anzahl	%
145	Sohren	BW02E	2 591	1 795	73,5	1 729	538	31,1	865	50,0	270	15,6	56	3,2		
		BW02Z	2 591	1 795	73,5	1 748	572	32,7	863	49,4	199	11,4	57	3,3		
		BW98Z	2 536	1 973	82,2	1 915	665	34,7	953	49,8	125	6,5	68	3,6	104	5,4
		LW01L	2 582	1 458	56,5	1 435	570	39,7	599	41,7	159	11,1	33	2,3	74	5,2
146	Sohrschied	BW02E	88	69	84,1	69	37	53,6	4	5,8	24	34,8	4	5,8		
		BW02Z	88	69	84,1	69	34	49,3	10	14,5	13	18,8	11	15,9	1	1,4
		BW98Z	91	68	84,0	66	27	40,9	8	12,1	20	30,3	7	10,6	4	6,1
		LW01L	86	63	73,3	61	29	47,5	7	11,5	18	29,5	6	9,8	1	1,6
151	Todenroth	BW02E	71	49	74,2	46	22	47,8	9	19,6	13	28,3	2	4,3		
		BW02Z	71	49	74,2	44	18	40,9	10	22,7	10	22,7	4	9,1	2	4,5
		BW98Z	70	62	92,5	59	29	49,2	18	30,5	5	8,5	3	5,1	4	6,8
		LW01L	65	49	75,4	49	24	49,0	10	20,4	9	18,4	3	6,1	3	6,1
154	Unzenberg	BW02E	327	216	74,7	206	65	31,6	79	38,3	40	19,4	22	10,7		
		BW02Z	327	216	74,7	212	69	32,5	83	39,2	26	12,3	25	11,8	9	4,2
		BW98Z	318	241	80,1	232	91	39,2	81	34,9	32	13,8	17	7,3	11	4,7
		LW01L	324	212	65,4	207	93	44,9	57	27,5	27	13,0	14	6,8	16	7,7
159	Wahlenau	BW02E	162	130	85,0	130	58	44,6	32	24,6	28	21,5	12	9,2		
		BW02Z	162	130	85,0	128	56	43,8	33	25,8	22	17,2	14	10,9	3	2,3
		BW98Z	159	126	80,3	124	53	42,7	31	25,0	16	12,9	20	16,1	4	3,2
		LW01L	158	108	68,4	106	53	50,0	23	21,7	18	17,0	11	10,4	1	0,9
163	Womrath	BW02E	202	148	79,1	144	52	36,1	38	26,4	36	25,0	18	12,5		
		BW02Z	202	148	79,1	145	64	44,1	39	26,9	23	15,9	13	9,0	6	4,1
		BW98Z	187	146	83,0	143	63	44,1	36	25,2	29	20,3	11	7,7	4	2,8
		LW01L	195	138	70,8	136	62	45,6	25	18,4	31	22,8	13	9,6	5	3,7
164	Woppenroth	BW02E	229	178	84,4	174	70	40,2	55	31,6	44	25,3	5	2,9		
		BW02Z	229	178	84,4	176	69	39,2	55	31,3	33	18,8	15	8,5	4	2,3
		BW98Z	226	176	80,0	172	87	50,6	49	28,5	26	15,1	4	2,3	6	3,5
		LW01L	230	154	67,0	153	71	46,4	35	22,9	40	26,1	1	0,7	6	3,9
165	Würrich	BW02E	144	110	81,5	108	45	41,7	27	25,0	32	29,6	4	3,7		
		BW02Z	144	110	81,5	110	45	40,9	19	17,3	35	31,8	5	4,5	6	5,5
		BW98Z	136	108	85,7	106	56	52,8	29	27,4	12	11,3	1	0,9	8	7,5
		LW01L	146	107	73,3	106	66	62,3	20	18,9	16	15,1			4	3,8
	Zusammen	BW02E	15 911	11 106	75,9	10 742	3 895	36,3	4 084	38,0	2 247	20,9	516	4,8		
		BW02Z	15 911	11 106	75,9	10 876	4 095	37,7	4 265	39,2	1 443	13,3	623	5,7	450	4,1
		BW98Z	15 572	11 826	81,3	11 502	4 685	40,7	4 478	38,9	1 099	9,6	583	5,1	657	5,7
		LW01L	15 771	9 717	61,6	9 504	4 370	46,0	3 026	31,8	1 288	13,6	407	4,3	413	4,3
05	VG Rheinböllen															
003	Argenthal	BW02E	1 248	910	80,0	878	344	39,2	358	40,8	129	14,7	47	5,4		
		BW02Z	1 248	910	80,0	896	348	38,8	361	40,3	98	10,9	51	5,7	38	4,2
		BW98Z	1 215	935	83,4	918	400	43,6	343	37,4	79	8,6	40	4,4	56	6,1
		LW01L	1 211	795	65,6	782	354	45,3	241	30,8	105	13,4	32	4,1	50	6,4
011	Benzweiler	BW02E	161	126	90,0	124	34	27,4	72	58,1	14	11,3	4	3,2		
		BW02Z	161	126	90,0	124	31	25,0	68	54,8	15	12,1	8	6,5	2	1,6
		BW98Z	168	129	85,4	129	30	23,3	80	62,0	9	7,0	3	2,3	7	5,4
		LW01L	162	129	79,6	127	43	33,9	66	52,0	9	7,1	4	3,1	5	3,9
027	Dichtelbach	BW02E	468	359	87,3	345	178	51,6	107	31,0	42	12,2	18	5,2		
		BW02Z	468	359	87,3	347	165	47,6	101	29,1	37	10,7	26	7,5	18	5,2
		BW98Z	456	369	86,4	356	170	47,8	112	31,5	34	9,6	18	5,1	22	6,2
		LW01L	473	324	68,5	316	171	54,1	62	19,6	34	10,8	16	5,1	33	10,4
035	Eilern (Hunsrück)	BW02E	647	485	86,0	469	222	47,3	149	31,8	61	13,0	37	7,9		
		BW02Z	647	485	86,0	476	210	44,1	152	31,9	50	10,5	53	11,1	11	2,3
		BW98Z	620	469	85,7	453	231	51,0	126	27,8	37	8,2	41	9,1	18	4,0
		LW01L	659	497	75,4	486	260	53,5	103	21,2	52	10,7	44	9,1	27	5,6

noch: 15. Ergebnisse der kreisangehörigen Gemeinden
(Bundestagswahl ohne Briefwahl und Landtagswahl einschließlich Briefwahl)

noch: 140 Rhein-Hunsrück-Kreis

Schl. Nr.	Gemeinde	Wahl	Wahl- berech- tigte	Wähler	Wahl- beteili- gung	Gültige Stim- men	Von den gültigen Stimmen entfielen auf									
							SPD		CDU		FDP		GRÜNE		Sonstige	
			Anzahl		%	Anzahl		%	Anzahl	%	Anzahl	%	Anzahl	%	Anzahl	%
037	Erbach	BW02E	203	167	92,8	157	35	22,3	116	73,9	5	3,2	1	0,6		
		BW02Z	203	167	92,8	163	29	17,8	116	71,2	8	4,9	6	3,7	4	2,5
		BW98Z	194	170	93,9	164	38	23,2	104	63,4	9	5,5			13	7,9
		LW01L	195	165	84,6	164	34	20,7	119	72,6	4	2,4			7	4,3
068	Kisselbach	BW02E	459	386	90,8	373	91	24,4	235	63,0	33	8,8	14	3,8		
		BW02Z	459	386	90,8	380	89	23,4	237	62,4	29	7,6	18	4,7	7	1,8
		BW98Z	438	365	90,8	360	95	26,4	214	59,4	26	7,2	12	3,3	13	3,6
		LW01L	439	329	74,9	327	95	29,1	193	59,0	19	5,8	10	3,1	10	3,1
085	Liebshausen	BW02E	359	255	85,3	250	89	35,6	119	47,6	29	11,6	13	5,2		
		BW02Z	359	255	85,3	250	84	33,6	126	50,4	17	6,8	13	5,2	10	4,0
		BW98Z	341	269	86,8	264	88	33,3	149	56,4	11	4,2	8	3,0	8	3,0
		LW01L	362	263	72,7	262	95	36,3	133	50,8	8	3,1	12	4,6	14	5,3
096	Mörschbach	BW02E	268	208	84,2	200	94	47,0	73	36,5	23	11,5	10	5,0		
		BW02Z	268	208	84,2	204	92	45,1	63	30,9	19	9,3	11	5,4	19	9,3
		BW98Z	258	216	89,6	215	107	49,8	59	27,4	30	14,0	9	4,2	10	4,7
		LW01L	254	197	77,6	193	107	55,4	35	18,1	31	16,1	9	4,7	11	5,7
125	Rheinböllen	BW02E	2 886	1 921	79,3	1 862	709	38,1	864	46,4	200	10,7	89	4,8		
		BW02Z	2 886	1 921	79,3	1 880	698	37,1	839	44,6	165	8,8	103	5,5	75	4,0
		BW98Z	2 762	1 969	82,5	1 929	783	40,6	784	40,6	133	6,9	76	3,9	153	7,9
		LW01L	2 847	1 828	64,2	1 808	825	45,6	696	38,5	143	7,9	54	3,0	90	5,0
127	Riesweiler	BW02E	571	433	87,3	422	186	44,1	124	29,4	91	21,6	21	5,0		
		BW02Z	571	433	87,3	425	182	42,8	119	28,0	88	20,7	25	5,9	11	2,6
		BW98Z	580	463	89,2	459	226	49,2	136	29,6	49	10,7	24	5,2	24	5,2
		LW01L	576	462	80,2	457	199	43,5	96	21,0	122	26,7	20	4,4	20	4,4
138	Schnorbach	BW02E	192	159	89,3	151	46	30,5	83	55,0	11	7,3	11	7,3		
		BW02Z	192	159	89,3	154	50	32,5	76	49,4	10	6,5	10	6,5	8	5,2
		BW98Z	168	146	94,8	140	48	34,3	67	47,9	8	5,7	10	7,1	7	5,0
		LW01L	189	131	69,3	128	48	37,5	61	47,7	5	3,9	4	3,1	10	7,8
148	Steinbach	BW02E	90	76	95,0	76	23	30,3	39	51,3	7	9,2	7	9,2		
		BW02Z	90	76	95,0	76	28	36,8	35	46,1	6	7,9	4	5,3	3	3,9
		BW98Z	86	65	86,7	65	17	26,2	20	30,8	11	16,9	5	7,7	12	18,5
		LW01L	89	76	85,4	75	30	40,0	27	36,0	7	9,3	2	2,7	9	12,0
	Zusammen	BW02E	7 552	5 485	83,3	5 307	2 051	38,6	2 339	44,1	645	12,2	272	5,1		
		BW02Z	7 552	5 485	83,3	5 375	2 006	37,3	2 293	42,7	542	10,1	328	6,1	206	3,8
		BW98Z	7 286	5 565	85,4	5 452	2 233	41,0	2 194	40,2	436	8,0	246	4,5	343	6,3
		LW01L	7 456	5 196	69,7	5 125	2 261	44,1	1 832	35,7	539	10,5	207	4,0	286	5,6
06	VG Sankt Goar-Oberwesel															
025	Damscheid	BW02E	504	392	87,3	381	106	27,8	223	58,5	41	10,8	11	2,9		
		BW02Z	504	392	87,3	383	100	26,1	224	58,5	42	11,0	11	2,9	6	1,6
		BW98Z	494	416	91,4	405	95	23,5	253	62,5	31	7,7	13	3,2	13	3,2
		LW01L	501	397	79,2	381	130	34,1	197	51,7	44	11,5	1	0,3	9	2,4
080	Laudert	BW02E	334	279	87,2	277	86	31,0	165	59,6	15	5,4	11	4,0		
		BW02Z	334	279	87,2	278	77	27,7	157	56,5	16	5,8	26	9,4	2	0,7
		BW98Z	325	263	91,3	258	71	27,5	140	54,3	13	5,0	18	7,0	16	6,2
		LW01L	323	235	72,8	228	73	32,0	122	53,5	15	6,6	8	3,5	10	4,4
104	Niederburg	BW02E	575	443	87,2	438	138	31,5	257	58,7	32	7,3	11	2,5		
		BW02Z	575	443	87,2	440	133	30,2	257	58,4	31	7,0	15	3,4	4	0,9
		BW98Z	577	458	88,9	443	147	33,2	233	52,6	25	5,6	16	3,6	22	5,0
		LW01L	573	457	79,8	444	174	39,2	227	51,1	19	4,3	13	2,9	11	2,5
112	Oberwesel, St.	BW02E	2 501	1 622	82,0	1 580	489	30,9	901	57,0	133	8,4	57	3,6		
		BW02Z	2 501	1 622	82,0	1 586	439	27,7	870	54,9	147	9,3	91	5,7	39	2,5
		BW98Z	2 596	1 784	87,1	1 735	518	29,9	921	53,1	147	8,5	76	4,4	73	4,2
		LW01L	2 526	1 808	71,6	1 765	618	35,0	847	48,0	180	10,2	54	3,1	66	3,7

noch: 15. Ergebnisse der kreisangehörigen Gemeinden
(Bundestagswahl ohne Briefwahl und Landtagswahl einschließlich Briefwahl)

noch: 140 Rhein-Hunsrück-Kreis

Schl. Nr.	Gemeinde	Wahl	Wahlberechtigte	Wähler	Wahlbeteiligung	Gültige Stimmen	Von den gültigen Stimmen entfielen auf									
							SPD		CDU		FDP		GRÜNE		Sonstige	
			Anzahl		%	Anzahl		%	Anzahl	%	Anzahl	%	Anzahl	%	Anzahl	%
116	Perscheid	BW02E	297	242	89,3	239	51	21,3	161	67,4	16	6,7	11	4,6		
		BW02Z	297	242	89,3	237	45	19,0	159	67,1	11	4,6	10	4,2	12	5,1
		BW98Z	262	224	89,6	217	50	23,0	135	62,2	9	4,1	8	3,7	15	6,9
		LW01L	269	208	77,3	204	52	25,5	137	67,2	8	3,9	2	1,0	5	2,5
133	Sankt Goar, St.	BW02E	2 470	1 501	77,7	1 476	779	52,8	526	35,6	118	8,0	53	3,6		
		BW02Z	2 470	1 501	77,7	1 485	718	48,4	481	32,4	150	10,1	95	6,4	41	2,8
		BW98Z	2 539	1 701	81,6	1 674	813	48,6	557	33,3	109	6,5	117	7,0	78	4,7
		LW01L	2 464	1 601	65,0	1 579	850	53,8	526	33,3	107	6,8	51	3,2	45	2,8
155	Urbard	BW02E	663	473	84,0	458	185	40,4	209	45,6	37	8,1	27	5,9		
		BW02Z	663	473	84,0	463	169	36,5	213	46,0	37	8,0	37	8,0	7	1,5
		BW98Z	653	510	88,4	493	175	35,5	257	52,1	18	3,7	29	5,9	14	2,8
		LW01L	661	456	69,0	446	180	40,4	200	44,8	36	8,1	21	4,7	9	2,0
161	Wiebelsheim	BW02E	372	287	86,2	280	94	33,6	159	56,8	11	3,9	16	5,7		
		BW02Z	372	287	86,2	280	90	32,1	154	55,0	9	3,2	20	7,1	7	2,5
		BW98Z	338	278	90,0	273	99	36,3	135	49,5	11	4,0	10	3,7	18	6,6
		LW01L	364	236	64,8	230	100	43,5	103	44,8	10	4,3	11	4,8	6	2,6
	Zusammen	BW02E	7 716	5 239	82,5	5 129	1 928	37,6	2 601	50,7	403	7,9	197	3,8		
		BW02Z	7 716	5 239	82,5	5 152	1 771	34,4	2 515	48,8	443	8,6	305	5,9	118	2,3
		BW98Z	7 784	5 634	86,3	5 498	1 968	35,8	2 631	47,9	363	6,6	287	5,2	249	4,5
		LW01L	7 681	5 398	70,3	5 277	2 177	41,3	2 359	44,7	419	7,9	161	3,1	161	3,1
07	VG Simmern/Hunsrück															
002	Altweidelbach	BW02E	204	139	77,2	133	72	54,1	35	26,3	17	12,8	9	6,8		
		BW02Z	204	139	77,2	138	82	59,4	31	22,5	12	8,7	9	6,5	4	2,9
		BW98Z	188	141	79,7	137	73	53,3	24	17,5	25	18,2	5	3,6	10	7,3
		LW01L	205	138	67,3	136	75	55,1	27	19,9	23	16,9	5	3,7	6	4,4
008	Belgweiler	BW02E	174	128	79,5	125	80	64,0	24	19,2	15	12,0	6	4,8		
		BW02Z	174	128	79,5	127	81	63,8	23	18,1	13	10,2	6	4,7	4	3,1
		BW98Z	170	137	80,6	137	94	68,6	30	21,9	6	4,4	6	4,4	1	0,7
		LW01L	174	110	63,2	109	69	63,3	22	20,2	8	7,3	6	5,5	4	3,7
012	Bergenhäusen	BW02E	107	78	78,0	77	36	46,8	23	29,9	12	15,6	6	7,8		
		BW02Z	107	78	78,0	78	36	46,2	21	26,9	9	11,5	5	6,4	7	9,0
		BW98Z	107	80	78,4	77	38	49,4	21	27,3	9	11,7	5	6,5	4	5,2
		LW01L	108	73	67,6	72	37	51,4	16	22,2	8	11,1	6	8,3	5	6,9
015	Biebern	BW02E	268	196	75,4	192	62	32,3	82	42,7	30	15,6	18	9,4		
		BW02Z	268	196	75,4	194	64	33,0	77	39,7	27	13,9	17	8,8	9	4,6
		BW98Z	260	202	84,5	198	78	39,4	72	36,4	15	7,6	18	9,1	15	7,6
		LW01L	257	169	65,8	168	59	35,1	64	38,1	23	13,7	12	7,1	10	6,0
020	Bubach	BW02E	228	176	87,6	171	91	53,2	51	29,8	19	11,1	10	5,8		
		BW02Z	228	176	87,6	173	94	54,3	47	27,2	20	11,6	7	4,0	5	2,9
		BW98Z	225	189	91,3	184	99	53,8	46	25,0	15	8,2	16	8,7	8	4,3
		LW01L	225	184	81,8	180	100	55,6	46	25,6	23	12,8	4	2,2	7	3,9
023	Budenbach	BW02E	138	97	81,5	94	32	34,0	48	51,1	14	14,9				
		BW02Z	138	97	81,5	94	28	29,8	47	50,0	12	12,8	3	3,2	4	4,3
		BW98Z	144	127	94,1	123	42	34,1	49	39,8	18	14,6	7	5,7	7	5,7
		LW01L	137	99	72,3	98	36	36,7	39	39,8	17	17,3	1	1,0	5	5,1
039	Fronhofen	BW02E	167	134	91,8	133	34	25,6	77	57,9	17	12,8	5	3,8		
		BW02Z	167	134	91,8	133	34	25,6	69	51,9	20	15,0	5	3,8	5	3,8
		BW98Z	169	126	81,3	123	36	29,3	72	58,5	4	3,3	3	2,4	8	6,5
		LW01L	176	128	72,7	123	33	26,8	62	50,4	15	12,2	8	6,5	5	4,1
056	Holzbach	BW02E	410	317	83,6	306	182	59,5	64	20,9	47	15,4	13	4,2		
		BW02Z	410	317	83,6	304	180	59,2	49	16,1	40	13,2	14	4,6	21	6,9
		BW98Z	400	321	85,8	315	178	56,5	68	21,6	37	11,7	13	4,1	19	6,0
		LW01L	403	286	71,0	279	180	64,5	28	10,0	41	14,7	10	3,6	20	7,2

noch: 15. Ergebnisse der kreisangehörigen Gemeinden
(Bundestagswahl ohne Briefwahl und Landtagswahl einschließlich Briefwahl)

noch: 140 Rhein-Hunsrück-Kreis

Schl. Nr.	Gemeinde	Wahl	Wahl- berech- tigte	Wähler	Wahl- beteili- gung	Gültige Stim- men	Von den gültigen Stimmen entfielen auf									
							SPD		CDU		FDP		GRÜNE		Sonstige	
			Anzahl		%	Anzahl		%	Anzahl	%	Anzahl	%	Anzahl	%	Anzahl	%
058	Horn	BW02E	302	228	85,1	224	132	58,9	31	13,8	48	21,4	13	5,8		
		BW02Z	302	228	85,1	226	129	57,1	32	14,2	36	15,9	24	10,6	5	2,2
		BW98Z	276	231	89,9	228	150	65,8	24	10,5	27	11,8	18	7,9	9	3,9
		LW01L	293	217	74,1	213	131	61,5	28	13,1	34	16,0	8	3,8	12	5,6
065	Keidelheim	BW02E	253	189	83,6	187	81	43,3	55	29,4	31	16,6	20	10,7		
		BW02Z	253	189	83,6	188	76	40,4	51	27,1	34	18,1	24	12,8	3	1,6
		BW98Z	213	175	87,5	175	74	42,3	48	27,4	31	17,7	18	10,3	4	2,3
		LW01L	243	188	77,4	186	84	45,2	42	22,6	30	16,1	25	13,4	5	2,7
070	Klosterkumbd	BW02E	220	176	85,9	170	72	42,4	49	28,8	35	20,6	14	8,2		
		BW02Z	220	176	85,9	174	73	42,0	51	29,3	27	15,5	18	10,3	5	2,9
		BW98Z	209	161	81,3	158	74	46,8	46	29,1	13	8,2	15	9,5	10	6,3
		LW01L	206	136	66,0	135	62	45,9	27	20,0	27	20,0	13	9,6	6	4,4
076	Külz (Hunsrück)	BW02E	405	295	78,7	284	119	41,9	78	27,5	59	20,8	28	9,9		
		BW02Z	405	295	78,7	291	129	44,3	78	26,8	45	15,5	28	9,6	11	3,8
		BW98Z	391	314	85,3	312	150	48,1	81	26,0	40	12,8	26	8,3	15	4,8
		LW01L	395	274	69,4	271	138	50,9	58	21,4	37	13,7	22	8,1	16	5,9
077	Kümbdchen	BW02E	389	307	85,8	297	128	43,1	83	27,9	60	20,2	26	8,8		
		BW02Z	389	307	85,8	303	136	44,9	85	28,1	48	15,8	20	6,6	14	4,6
		BW98Z	332	272	88,9	269	140	52,0	63	23,4	35	13,0	19	7,1	12	4,5
		LW01L	378	271	71,7	267	142	53,2	57	21,3	43	16,1	11	4,1	14	5,2
079	Laubach	BW02E	374	296	82,2	287	147	51,2	85	29,6	39	13,6	16	5,6		
		BW02Z	374	296	82,2	287	133	46,3	85	29,6	33	11,5	25	8,7	11	3,8
		BW98Z	366	279	87,5	275	137	49,8	90	32,7	25	9,1	9	3,3	14	5,1
		LW01L	371	276	74,4	271	155	57,2	72	26,6	24	8,9	11	4,1	9	3,3
092	Mengerschied	BW02E	637	440	76,5	434	217	50,0	111	25,6	69	15,9	37	8,5		
		BW02Z	637	440	76,5	435	238	54,7	122	28,0	31	7,1	27	6,2	17	3,9
		BW98Z	630	495	85,6	490	267	54,5	130	26,5	34	6,9	22	4,5	37	7,6
		LW01L	649	442	68,1	438	268	61,2	90	20,5	44	10,0	13	3,0	23	5,3
099	Mutterschied	BW02E	305	216	76,6	212	92	43,4	74	34,9	24	11,3	22	10,4		
		BW02Z	305	216	76,6	211	94	44,5	72	34,1	15	7,1	17	8,1	13	6,2
		BW98Z	328	244	80,3	238	106	44,5	76	31,9	20	8,4	16	6,7	20	8,4
		LW01L	318	192	60,4	189	92	48,7	60	31,7	22	11,6	8	4,2	7	3,7
100	Nannhausen	BW02E	369	265	80,5	260	99	38,1	117	45,0	34	13,1	10	3,8		
		BW02Z	369	265	80,5	262	103	39,3	112	42,7	27	10,3	12	4,6	8	3,1
		BW98Z	362	289	86,8	282	116	41,1	101	35,8	26	9,2	17	6,0	22	7,8
		LW01L	364	252	69,2	249	106	42,6	91	36,5	27	10,8	12	4,8	13	5,2
101	Neuerkirch	BW02E	231	175	82,2	163	87	53,4	35	21,5	25	15,3	16	9,8		
		BW02Z	231	175	82,2	170	78	45,9	34	20,0	23	13,5	24	14,1	11	6,5
		BW98Z	210	166	83,8	163	85	52,1	27	16,6	24	14,7	22	13,5	5	3,1
		LW01L	220	158	71,8	155	88	56,8	20	12,9	26	16,8	13	8,4	8	5,2
106	Niederkumbd	BW02E	241	182	84,3	177	78	44,1	46	26,0	39	22,0	14	7,9		
		BW02Z	241	182	84,3	179	78	43,6	52	29,1	31	17,3	11	6,1	7	3,9
		BW98Z	200	167	87,9	160	80	50,0	45	28,1	22	13,8	5	3,1	8	5,0
		LW01L	229	160	69,9	156	82	52,6	31	19,9	25	16,0	9	5,8	9	5,8
113	Ohlweiler	BW02E	264	193	81,8	188	91	48,4	46	24,5	42	22,3	9	4,8		
		BW02Z	264	193	81,8	192	87	45,3	49	25,5	37	19,3	10	5,2	9	4,7
		BW98Z	286	217	82,8	213	125	58,7	47	22,1	20	9,4	8	3,8	13	6,1
		LW01L	268	191	71,3	188	108	57,4	25	13,3	33	17,6	5	2,7	17	9,0
115	Oppertshausen	BW02E	105	89	95,7	88	35	39,8	36	40,9	11	12,5	6	6,8		
		BW02Z	105	89	95,7	88	34	38,6	31	35,2	9	10,2	12	13,6	2	2,3
		BW98Z	98	80	92,0	78	37	47,4	24	30,8	5	6,4	6	7,7	6	7,7
		LW01L	99	93	93,9	92	47	51,1	26	28,3	10	10,9	4	4,3	5	5,4
118	Pleizenhausen	BW02E	189	138	82,6	130	33	25,4	65	50,0	23	17,7	9	6,9		
		BW02Z	189	138	82,6	134	33	24,6	70	52,2	17	12,7	13	9,7	1	0,7
		BW98Z	175	136	86,6	133	34	25,6	71	53,4	10	7,5	10	7,5	8	6,0
		LW01L	190	123	64,7	121	47	38,8	52	43,0	7	5,8	9	7,4	6	5,0

noch: 15. Ergebnisse der kreisangehörigen Gemeinden

(Bundestagswahl ohne Briefwahl und Landtagswahl einschließlich Briefwahl)

noch: 140 Rhein-Hunsrück-Kreis 141 Rhein-Lahn-Kreis

Schl. Nr.	Gemeinde	Wahl	Wahlberechtigte	Wähler	Wahlbeteiligung	Gültige Stimmen	Von den gültigen Stimmen entfielen auf									
							SPD		CDU		FDP		GRÜNE		Sonstige	
			Anzahl		%	Anzahl		%	Anzahl	%	Anzahl	%	Anzahl	%	Anzahl	%
119	Ravengiersburg	BW02E	267	194	77,6	192	72	37,5	76	39,6	33	17,2	11	5,7		
		BW02Z	267	194	77,6	193	76	39,4	81	42,0	15	7,8	16	8,3	5	2,6
		BW98Z	290	225	80,6	222	81	36,5	91	41,0	25	11,3	16	7,2	9	4,1
		LW01L	274	193	70,4	189	81	42,9	62	32,8	30	15,9	13	6,9	3	1,6
121	Rayerschied	BW02E	103	84	86,6	84	32	38,1	38	45,2	7	8,3	7	8,3		
		BW02Z	103	84	86,6	84	27	32,1	33	39,3	10	11,9	10	11,9	4	4,8
		BW98Z	98	75	80,6	75	31	41,3	29	38,7	8	10,7	3	4,0	4	5,3
		LW01L	102	76	74,5	75	29	38,7	28	37,3	11	14,7	7	9,3		
123	Reich	BW02E	285	231	87,5	224	86	38,4	87	38,8	38	17,0	13	5,8		
		BW02Z	285	231	87,5	230	102	44,3	87	37,8	17	7,4	12	5,2	12	5,2
		BW98Z	279	229	87,4	224	91	40,6	84	37,5	21	9,4	16	7,1	12	5,4
		LW01L	281	215	76,5	210	92	43,8	73	34,8	24	11,4	10	4,8	11	5,2
126	Riegenroth	BW02E	138	100	80,0	100	43	43,0	38	38,0	17	17,0	2	2,0		
		BW02Z	138	100	80,0	100	41	41,0	34	34,0	12	12,0	4	4,0	9	9,0
		BW98Z	130	101	84,9	99	38	38,4	28	28,3	19	19,2	5	5,1	9	9,1
		LW01L	133	78	58,6	76	32	42,1	16	21,1	17	22,4	7	9,2	4	5,3
134	Sargenroth	BW02E	374	279	80,9	270	131	48,5	98	36,3	32	11,9	9	3,3		
		BW02Z	374	279	80,9	273	120	44,0	97	35,5	31	11,4	19	7,0	6	2,2
		BW98Z	353	285	86,9	277	121	43,7	96	34,7	20	7,2	20	7,2	20	7,2
		LW01L	359	275	76,6	273	136	49,8	86	31,5	18	6,6	14	5,1	19	7,0
139	Schönborn	BW02E	202	162	83,1	155	67	43,2	49	31,6	25	16,1	14	9,0		
		BW02Z	202	162	83,1	161	77	47,8	44	27,3	22	13,7	10	6,2	8	5,0
		BW98Z	203	152	81,3	147	62	42,2	44	29,9	17	11,6	15	10,2	9	6,1
		LW01L	196	138	70,4	136	78	57,4	27	19,9	19	14,0	5	3,7	7	5,1
144	Simmern/Hunsrück, St.	BW02E	5 795	3 715	73,5	3 634	1 274	35,1	1 777	48,9	419	11,5	164	4,5		
		BW02Z	5 795	3 715	73,5	3 651	1 184	32,4	1 749	47,9	358	9,8	239	6,5	121	3,3
		BW98Z	5 723	4 674	82,3	4 584	1 533	33,4	2 174	47,4	431	9,4	247	5,4	199	4,3
		LW01L	5 701	3 388	59,4	3 333	1 241	37,2	1 448	43,4	385	11,6	148	4,4	111	3,3
150	Tiefenbach	BW02E	621	467	81,8	451	215	47,7	153	33,9	64	14,2	19	4,2		
		BW02Z	621	467	81,8	459	226	49,2	148	32,2	47	10,2	14	3,1	24	5,2
		BW98Z	585	412	79,2	405	197	48,6	127	31,4	31	7,7	16	4,0	34	8,4
		LW01L	597	414	69,3	406	201	49,5	92	22,7	57	14,0	19	4,7	37	9,1
158	Wahlbach	BW02E	129	101	82,8	99	42	42,4	17	17,2	30	30,3	10	10,1		
		BW02Z	129	101	82,8	100	51	51,0	16	16,0	24	24,0	8	8,0	1	1,0
		BW98Z	130	101	88,6	101	53	52,5	19	18,8	19	18,8	6	5,9	4	4,0
		LW01L	126	93	73,8	93	48	51,6	15	16,1	21	22,6	7	7,5	2	2,2
166	Wüschheim	BW02E	226	173	82,0	171	38	22,2	107	62,6	20	11,7	6	3,5		
		BW02Z	226	173	82,0	172	46	26,7	109	63,4	11	6,4	4	2,3	2	1,2
		BW98Z	221	165	79,3	161	44	27,3	96	59,6	6	3,7	8	5,0	7	4,3
		LW01L	224	154	68,8	152	47	30,9	79	52,0	18	11,8	6	3,9	2	1,3
	Zusammen	BW02E	14 120	9 960	78,5	9 712	4 000	41,2	3 755	38,7	1 395	14,4	562	5,8		
		BW02Z	14 120	9 960	78,5	9 804	3 970	40,5	3 686	37,6	1 113	11,4	667	6,8	368	3,8
		BW98Z	13 751	10 968	83,7	10 763	4 464	41,5	4 043	37,6	1 058	9,8	636	5,9	562	5,2
		LW01L	13 901	9 184	66,1	9 039	4 124	45,6	2 909	32,2	1 147	12,7	451	5,0	408	4,5
141	LK Rhein-Lahn-Kreis															
075	Lahnstein, St.	BW02E	14 824	9 016	74,5	8 847	4 191	47,4	3 526	39,9	503	5,7	454	5,1	173	2,0
		BW02Z	14 824	9 016	74,5	8 888	3 811	42,9	3 296	37,1	690	7,8	788	8,9	303	3,4
		BW98Z	14 746	9 810	81,4	9 690	4 485	46,3	3 565	36,8	579	6,0	551	5,7	510	5,3
		LW01L	14 730	8 626	58,6	8 410	3 939	46,8	2 867	34,1	671	8,0	357	4,2	576	6,8
01	VG Bad Ems															
201	Arzbach	BW02E	1 536	1 009	78,8	988	486	49,2	311	31,5	61	6,2	106	10,7	24	2,4
		BW02Z	1 536	1 009	78,8	996	490	49,2	299	30,0	71	7,1	88	8,8	48	4,8
		BW98Z	1 540	1 055	82,7	1 044	566	54,2	292	28,0	64	6,1	63	6,0	59	5,7
		LW01L	1 514	987	65,2	962	556	57,8	219	22,8	70	7,3	41	4,3	76	7,9

noch: 15. Ergebnisse der kreisangehörigen Gemeinden
(Bundestagswahl ohne Briefwahl und Landtagswahl einschließlich Briefwahl)

noch: 141 Rhein-Lahn-Kreis

Schl. Nr.	Gemeinde	Wahl	Wahl- berech- tigte	Wähler	Wahl- beteili- gung	Gültige Stim- men	Von den gültigen Stimmen entfielen auf									
							SPD		CDU		FDP		GRÜNE		Sonstige	
			Anzahl		%	Anzahl		%	Anzahl	%	Anzahl	%	Anzahl	%	Anzahl	%
006	Bad Ems, St.	BW02E	7 252	4 006	67,2	3 949	1 642	41,6	1 599	40,5	217	5,5	430	10,9	61	1,5
		BW02Z	7 252	4 006	67,2	3 970	1 641	41,3	1 593	40,1	320	8,1	281	7,1	135	3,4
		BW98Z	7 481	4 523	73,3	4 461	1 935	43,4	1 656	37,1	325	7,3	227	5,1	318	7,1
		LW01L	7 285	3 800	52,2	3 689	1 738	47,1	1 285	34,8	310	8,4	168	4,6	188	5,1
008	Becheln	BW02E	562	391	81,8	381	190	49,9	130	34,1	21	5,5	36	9,4	4	1,0
		BW02Z	562	391	81,8	389	189	48,6	133	34,2	31	8,0	24	6,2	12	3,1
		BW98Z	553	416	88,1	413	207	50,1	147	35,6	22	5,3	19	4,6	18	4,4
		LW01L	545	390	71,6	385	215	55,8	99	25,7	35	9,1	15	3,9	21	5,5
025	Dausenau	BW02E	1 064	744	80,3	734	385	52,5	234	31,9	39	5,3	63	8,6	13	1,8
		BW02Z	1 064	744	80,3	736	380	51,6	221	30,0	57	7,7	47	6,4	31	4,2
		BW98Z	1 122	796	82,8	779	411	52,8	245	31,5	49	6,3	33	4,2	41	5,3
		LW01L	1 069	725	67,8	694	382	55,0	166	23,9	61	8,8	37	5,3	48	6,9
041	Fachbach	BW02E	1 030	714	80,8	710	319	44,9	284	40,0	32	4,5	65	9,2	10	1,4
		BW02Z	1 030	714	80,8	710	305	43,0	269	37,9	48	6,8	68	9,6	20	2,8
		BW98Z	1 041	779	86,9	766	336	43,9	281	36,7	48	6,3	54	7,0	47	6,1
		LW01L	1 037	654	63,1	641	324	50,5	193	30,1	44	6,9	35	5,5	45	7,0
044	Frücht	BW02E	504	350	80,5	344	181	52,6	108	31,4	17	4,9	34	9,9	4	1,2
		BW02Z	504	350	80,5	345	161	46,7	107	31,0	22	6,4	47	13,6	8	2,3
		BW98Z	509	370	83,7	368	180	48,9	107	29,1	28	7,6	41	11,1	12	3,3
		LW01L	503	335	66,6	327	170	52,0	69	21,1	31	9,5	32	9,8	25	7,6
071	Kemmenau	BW02E	412	267	82,4	266	111	41,7	98	36,8	14	5,3	41	15,4	2	0,8
		BW02Z	412	267	82,4	267	106	39,7	103	38,6	22	8,2	28	10,5	8	3,0
		BW98Z	403	291	87,7	289	123	42,6	116	40,1	16	5,5	21	7,3	13	4,5
		LW01L	413	275	66,6	270	146	54,1	75	27,8	20	7,4	18	6,7	11	4,1
086	Miellen	BW02E	377	266	80,6	263	141	53,6	102	38,8	8	3,0	10	3,8	2	0,8
		BW02Z	377	266	80,6	261	129	49,4	101	38,7	10	3,8	14	5,4	7	2,7
		BW98Z	353	264	84,6	260	151	58,1	86	33,1	6	2,3	6	2,3	11	4,2
		LW01L	373	237	63,5	233	142	60,9	63	27,0	8	3,4	7	3,0	13	5,6
098	Nievern	BW02E	801	582	85,8	570	244	42,8	224	39,3	31	5,4	63	11,1	8	1,4
		BW02Z	801	582	85,8	573	247	43,1	229	40,0	41	7,2	36	6,3	20	3,5
		BW98Z	822	612	87,6	604	261	43,2	241	39,9	39	6,5	38	6,3	25	4,1
		LW01L	786	584	74,3	562	272	48,4	197	35,1	41	7,3	31	5,5	21	3,7
	Zusammen	BW02E	13 538	8 329	73,7	8 205	3 699	45,1	3 090	37,7	440	5,4	848	10,3	128	1,6
		BW02Z	13 538	8 329	73,7	8 247	3 648	44,2	3 055	37,0	622	7,5	633	7,7	289	3,5
		BW98Z	13 824	9 106	78,8	8 984	4 170	46,4	3 171	35,3	597	6,6	502	5,6	544	6,1
		LW01L	13 525	7 987	59,1	7 763	3 945	50,8	2 366	30,5	620	8,0	384	4,9	448	5,8
02	VG Braubach															
501	Braubach, St.	BW02E	2 577	1 756	79,6	1 722	947	55,0	565	32,8	111	6,4	67	3,9	32	1,9
		BW02Z	2 577	1 756	79,6	1 731	872	50,4	532	30,7	131	7,6	147	8,5	49	2,8
		BW98Z	2 647	1 916	83,3	1 894	1 038	54,8	544	28,7	119	6,3	102	5,4	91	4,8
		LW01L	2 619	1 731	66,1	1 679	949	56,5	404	24,1	151	9,0	54	3,2	121	7,2
023	Dachsenhausen	BW02E	820	638	87,8	622	318	51,1	215	34,6	48	7,7	31	5,0	10	1,6
		BW02Z	820	638	87,8	626	317	50,6	196	31,3	55	8,8	36	5,8	22	3,5
		BW98Z	815	607	86,6	601	352	58,6	171	28,5	35	5,8	24	4,0	19	3,2
		LW01L	795	571	71,8	549	291	53,0	134	24,4	46	8,4	19	3,5	59	10,7
042	Filsen	BW02E	473	348	83,7	338	173	51,2	115	34,0	26	7,7	18	5,3	6	1,8
		BW02Z	473	348	83,7	341	153	44,9	129	37,8	26	7,6	21	6,2	12	3,5
		BW98Z	461	367	90,4	354	165	46,6	136	38,4	11	3,1	20	5,6	22	6,2
		LW01L	476	350	73,5	338	182	53,8	82	24,3	19	5,6	16	4,7	39	11,5
066	Kamp-Bornhofen	BW02E	1 302	804	80,0	789	427	54,1	287	36,4	40	5,1	31	3,9	4	0,5
		BW02Z	1 302	804	80,0	790	364	46,1	295	37,3	52	6,6	71	9,0	8	1,0
		BW98Z	1 290	842	82,5	824	407	49,4	313	38,0	42	5,1	39	4,7	23	2,8
		LW01L	1 298	972	74,9	942	553	58,7	244	25,9	57	6,1	34	3,6	54	5,7

noch: 15. Ergebnisse der kreisangehörigen Gemeinden
(Bundestagswahl ohne Briefwahl und Landtagswahl einschließlich Briefwahl)

noch: 141 Rhein-Lahn-Kreis

Schl. Nr.	Gemeinde	Wahl	Wahlberechtigte	Wähler	Wahlbeteiligung	Gültige Stimmen	Von den gültigen Stimmen entfielen auf									
							SPD		CDU		FDP		GRÜNE		Sonstige	
			Anzahl		%	Anzahl		%	Anzahl	%	Anzahl	%	Anzahl	%	Anzahl	%
108	Osterspai	BW02E	1 059	673	83,9	661	306	46,3	287	43,4	33	5,0	29	4,4	6	0,9
		BW02Z	1 059	673	83,9	665	285	42,9	275	41,4	50	7,5	38	5,7	17	2,6
		BW98Z	1 088	800	87,6	785	324	41,3	347	44,2	57	7,3	36	4,6	21	2,7
		LW01L	1 069	802	75,0	783	368	47,0	242	30,9	67	8,6	30	3,8	76	9,7
	Zusammen	BW02E	6 231	4 219	81,8	4 132	2 171	52,5	1 469	35,6	258	6,2	176	4,3	58	1,4
		BW02Z	6 231	4 219	81,8	4 153	1 991	47,9	1 427	34,4	314	7,6	313	7,5	108	2,6
		BW98Z	6 301	4 532	84,8	4 458	2 286	51,3	1 511	33,9	264	5,9	221	5,0	176	3,9
		LW01L	6 257	4 426	70,7	4 291	2 343	54,6	1 106	25,8	340	7,9	153	3,6	349	8,1
03	VG Diez															
002	Altendiez	BW02E	1 890	1 284	80,4	1 262	609	48,3	492	39,0	74	5,9	62	4,9	25	2,0
		BW02Z	1 890	1 284	80,4	1 269	561	44,2	460	36,2	97	7,6	109	8,6	42	3,3
		BW98Z	1 782	1 322	85,4	1 301	677	52,0	400	30,7	77	5,9	82	6,3	65	5,0
		LW01L	1 835	1 209	65,9	1 176	655	55,7	332	28,2	68	5,8	50	4,3	71	6,0
005	Aull	BW02E	363	230	83,0	226	105	46,5	76	33,6	19	8,4	21	9,3	5	2,2
		BW02Z	363	230	83,0	227	107	47,1	68	30,0	30	13,2	19	8,4	3	1,3
		BW98Z	350	230	78,8	227	109	48,0	67	29,5	28	12,3	11	4,8	12	5,3
		LW01L	363	214	59,0	208	127	61,1	51	24,5	14	6,7	11	5,3	5	2,4
503	Balduinstein	BW02E	472	326	80,9	317	107	33,8	166	52,4	17	5,4	22	6,9	5	1,6
		BW02Z	472	326	80,9	323	88	27,2	169	52,3	19	5,9	35	10,8	12	3,7
		BW98Z	497	366	86,3	359	131	36,5	154	42,9	29	8,1	27	7,5	18	5,0
		LW01L	487	316	64,9	306	114	37,3	138	45,1	20	6,5	20	6,5	14	4,6
014	Birlenbach	BW02E	1 238	863	81,4	844	405	48,0	298	35,3	76	9,0	55	6,5	10	1,2
		BW02Z	1 238	863	81,4	847	375	44,3	299	35,3	57	6,7	91	10,7	25	3,0
		BW98Z	1 202	863	81,6	847	409	48,3	259	30,6	76	9,0	57	6,7	46	5,4
		LW01L	1 236	762	61,7	749	427	57,0	164	21,9	60	8,0	36	4,8	62	8,3
021	Charlottenberg	BW02E	133	99	81,8	97	41	42,3	33	34,0	17	17,5	5	5,2	1	1,0
		BW02Z	133	99	81,8	98	46	46,9	28	28,6	18	18,4	4	4,1	2	2,0
		BW98Z	137	99	82,5	97	47	48,5	27	27,8	10	10,3	5	5,2	8	8,2
		LW01L	131	92	70,2	90	53	58,9	17	18,9	9	10,0	6	6,7	5	5,6
022	Cramberg	BW02E	404	278	78,3	271	143	52,8	92	33,9	19	7,0	14	5,2	3	1,1
		BW02Z	404	278	78,3	274	141	51,5	82	29,9	26	9,5	12	4,4	13	4,7
		BW98Z	402	301	83,4	293	167	57,0	76	25,9	21	7,2	11	3,8	18	6,1
		LW01L	397	247	62,2	243	139	57,2	58	23,9	16	6,6	8	3,3	22	9,1
030	Dörnberg	BW02E	396	283	79,3	272	153	56,3	88	32,4	11	4,0	18	6,6	2	0,7
		BW02Z	396	283	79,3	276	146	52,9	77	27,9	20	7,2	15	5,4	18	6,5
		BW98Z	402	302	81,0	293	175	59,7	64	21,8	17	5,8	14	4,8	23	7,8
		LW01L	398	260	65,3	253	148	58,5	56	22,1	16	6,3	9	3,6	24	9,5
029	Diez, St.	BW02E	7 884	4 640	70,7	4 543	1 810	39,8	1 918	42,2	363	8,0	345	7,6	107	2,4
		BW02Z	7 884	4 640	70,7	4 571	1 724	37,7	1 751	38,3	429	9,4	443	9,7	224	4,9
		BW98Z	7 731	4 982	74,8	4 890	2 006	41,0	1 800	36,8	429	8,8	313	6,4	342	7,0
		LW01L	7 730	3 934	50,9	3 841	1 606	41,8	1 357	35,3	407	10,6	248	6,5	223	5,8
038	Eppenrod	BW02E	541	358	76,8	354	157	44,4	128	36,2	38	10,7	22	6,2	9	2,5
		BW02Z	541	358	76,8	354	149	42,1	126	35,6	38	10,7	25	7,1	16	4,5
		BW98Z	480	355	80,1	341	180	52,8	97	28,4	28	8,2	16	4,7	20	5,9
		LW01L	519	281	54,1	276	150	54,3	70	25,4	22	8,0	14	5,1	20	7,2
045	Geilnau	BW02E	308	247	91,1	245	184	75,1	40	16,3	11	4,5	9	3,7	1	0,4
		BW02Z	308	247	91,1	244	173	70,9	34	13,9	17	7,0	18	7,4	2	0,8
		BW98Z	311	247	91,8	245	193	78,8	26	10,6	5	2,0	9	3,7	12	4,9
		LW01L	301	235	78,1	232	186	80,2	29	12,5	6	2,6	6	2,6	5	2,2
049	Gückingen	BW02E	732	481	78,9	463	177	38,2	231	49,9	32	6,9	21	4,5	2	0,4
		BW02Z	732	481	78,9	468	167	35,7	209	44,7	36	7,7	39	8,3	17	3,6
		BW98Z	718	538	84,1	529	220	41,6	196	37,1	56	10,6	22	4,2	35	6,6
		LW01L	718	438	61,0	423	200	47,3	158	37,4	41	9,7	14	3,3	10	2,4

noch: 15. Ergebnisse der kreisangehörigen Gemeinden
(Bundestagswahl ohne Briefwahl und Landtagswahl einschließlich Briefwahl)

noch: 141 Rhein-Lahn-Kreis

Schl. Nr.	Gemeinde	Wahl	Wahl- berech- tigte	Wähler	Wahl- beteili- gung	Gültige Stim- men	Von den gültigen Stimmen entfielen auf									
							SPD		CDU		FDP		GRÜNE		Sonstige	
			Anzahl	%	Anzahl	%	Anzahl	%	Anzahl	%	Anzahl	%	Anzahl	%	Anzahl	%
052	Hambach	BW02E	401	270	78,7	261	113	43,3	105	40,2	25	9,6	15	5,7	3	1,1
		BW02Z	401	270	78,7	265	113	42,6	91	34,3	28	10,6	20	7,5	13	4,9
		BW98Z	390	267	77,6	263	122	46,4	88	33,5	23	8,7	19	7,2	11	4,2
		LW01L	400	232	58,0	226	106	46,9	80	35,4	14	6,2	12	5,3	14	6,2
053	Heistenbach	BW02E	863	569	76,3	558	277	49,6	189	33,9	46	8,2	35	6,3	11	2,0
		BW02Z	863	569	76,3	561	279	49,7	180	32,1	46	8,2	42	7,5	14	2,5
		BW98Z	792	568	79,9	559	314	56,2	147	26,3	44	7,9	33	5,9	21	3,8
		LW01L	846	472	55,8	461	270	58,6	104	22,6	29	6,3	30	6,5	28	6,1
057	Hirschberg	BW02E	316	206	76,9	202	104	51,5	66	32,7	24	11,9	4	2,0	4	2,0
		BW02Z	316	206	76,9	201	103	51,2	61	30,3	20	10,0	9	4,5	8	4,0
		BW98Z	337	240	81,6	234	135	57,7	64	27,4	16	6,8	3	1,3	16	6,8
		LW01L	318	206	64,8	203	121	59,6	53	26,1	12	5,9	5	2,5	12	5,9
059	Holzappel	BW02E	882	613	78,5	609	271	44,5	237	38,9	49	8,0	39	6,4	13	2,1
		BW02Z	882	613	78,5	610	276	45,2	221	36,2	55	9,0	38	6,2	20	3,3
		BW98Z	886	620	81,0	613	293	47,8	210	34,3	41	6,7	31	5,1	38	6,2
		LW01L	903	533	59,0	520	242	46,5	185	35,6	40	7,7	11	2,1	42	8,1
061	Holzheim	BW02E	719	524	81,4	514	235	45,7	192	37,4	50	9,7	29	5,6	8	1,6
		BW02Z	719	524	81,4	514	235	45,7	173	33,7	56	10,9	30	5,8	20	3,9
		BW98Z	692	507	83,9	491	232	47,3	168	34,2	42	8,6	14	2,9	35	7,1
		LW01L	720	437	60,7	421	231	54,9	112	26,6	41	9,7	15	3,6	22	5,2
062	Horhausen	BW02E	269	198	85,7	190	99	52,1	58	30,5	18	9,5	15	7,9		
		BW02Z	269	198	85,7	191	88	46,1	64	33,5	15	7,9	21	11,0	3	1,6
		BW98Z	268	207	84,8	203	92	45,3	68	33,5	16	7,9	19	9,4	8	3,9
		LW01L	264	179	67,8	179	89	49,7	53	29,6	19	10,6	11	6,1	7	3,9
064	Isselbach	BW02E	323	206	69,8	203	90	44,3	69	34,0	26	12,8	12	5,9	6	3,0
		BW02Z	323	206	69,8	205	89	43,4	60	29,3	31	15,1	20	9,8	5	2,4
		BW98Z	310	226	78,7	219	110	50,2	59	26,9	25	11,4	6	2,7	19	8,7
		LW01L	327	161	49,2	157	81	51,6	41	26,1	15	9,6	7	4,5	13	8,3
076	Langenscheid	BW02E	439	308	84,6	303	152	50,2	118	38,9	16	5,3	17	5,6		
		BW02Z	439	308	84,6	304	155	51,0	105	34,5	19	6,3	16	5,3	9	3,0
		BW98Z	429	326	90,1	322	160	49,7	115	35,7	20	6,2	15	4,7	12	3,7
		LW01L	436	310	71,1	302	163	54,0	93	30,8	15	5,0	14	4,6	17	5,6
077	Laurenburg	BW02E	285	184	70,2	175	97	55,4	61	34,9	12	6,9	5	2,9		
		BW02Z	285	184	70,2	176	93	52,8	59	33,5	14	8,0	7	4,0	3	1,7
		BW98Z	320	199	69,8	193	104	53,9	52	26,9	18	9,3	2	1,0	17	8,8
		LW01L	280	150	53,6	142	66	46,5	42	29,6	23	16,2	3	2,1	8	5,6
124	Scheidt	BW02E	259	200	84,0	199	114	57,3	38	19,1	21	10,6	23	11,6	3	1,5
		BW02Z	259	200	84,0	199	119	59,8	34	17,1	19	9,5	19	9,5	8	4,0
		BW98Z	266	203	81,9	200	133	66,5	25	12,5	13	6,5	19	9,5	10	5,0
		LW01L	268	165	61,6	161	97	60,2	21	13,0	18	11,2	15	9,3	10	6,2
130	Steinsberg	BW02E	212	166	89,7	160	73	45,6	55	34,4	11	6,9	17	10,6	4	2,5
		BW02Z	212	166	89,7	160	72	45,0	52	32,5	13	8,1	17	10,6	6	3,8
		BW98Z	190	151	87,8	147	71	48,3	45	30,6	10	6,8	12	8,2	9	6,1
		LW01L	204	152	74,5	146	75	51,4	46	31,5	6	4,1	11	7,5	8	5,5
133	Wasenbach	BW02E	269	217	88,2	213	105	49,3	70	32,9	16	7,5	16	7,5	6	2,8
		BW02Z	269	217	88,2	216	110	50,9	64	29,6	20	9,3	17	7,9	5	2,3
		BW98Z	265	223	89,9	220	130	59,1	56	25,5	8	3,6	7	3,2	19	8,6
		LW01L	266	187	70,3	185	109	58,9	47	25,4	15	8,1	1	0,5	13	7,0
	Zusammen	BW02E	19 598	12 750	76,4	12 481	5 621	45,0	4 820	38,6	991	7,9	821	6,6	228	1,8
		BW02Z	19 598	12 750	76,4	12 553	5 409	43,1	4 467	35,6	1 123	8,9	1 066	8,5	488	3,9
		BW98Z	19 157	13 342	79,7	13 086	6 210	47,5	4 263	32,6	1 052	8,0	747	5,7	814	6,2
		LW01L	19 347	11 172	57,7	10 900	5 455	50,0	3 307	30,3	926	8,5	557	5,1	655	6,0

noch: 15. Ergebnisse der kreisangehörigen Gemeinden
(Bundestagswahl ohne Briefwahl und Landtagswahl einschließlich Briefwahl)

noch: 141 Rhein-Lahn-Kreis

Schl. Nr.	Gemeinde	Wahl	Wahlberechtigte	Wähler	Wahlbeteiligung	Gültige Stimmen	Von den gültigen Stimmen entfielen auf									
							SPD		CDU		FDP		GRÜNE		Sonstige	
			Anzahl		%	Anzahl		%	Anzahl	%	Anzahl	%	Anzahl	%	Anzahl	%
04	VG Hahnstätten															
020	Burgschwalbach	BW02E	881	597	79,8	580	308	53,1	162	27,9	52	9,0	50	8,6	8	1,4
		BW02Z	881	597	79,8	587	316	53,8	154	26,2	41	7,0	56	9,5	20	3,4
		BW98Z	893	611	80,2	605	354	58,5	148	24,5	37	6,1	38	6,3	28	4,6
		LW01L	872	565	64,8	554	316	57,0	121	21,8	35	6,3	32	5,8	50	9,0
043	Flacht	BW02E	873	627	81,2	617	321	52,0	192	31,1	49	7,9	46	7,5	9	1,5
		BW02Z	873	627	81,2	621	297	47,8	172	27,7	68	11,0	66	10,6	18	2,9
		BW98Z	855	662	86,4	656	349	53,2	185	28,2	46	7,0	43	6,6	33	5,0
		LW01L	879	545	62,0	528	285	54,0	138	26,1	32	6,1	36	6,8	37	7,0
051	Hahnstätten	BW02E	2 211	1 490	79,4	1 450	685	47,2	525	36,2	138	9,5	78	5,4	24	1,7
		BW02Z	2 211	1 490	79,4	1 458	641	44,0	484	33,2	156	10,7	110	7,5	67	4,6
		BW98Z	2 184	1 540	83,0	1 520	729	48,0	459	30,2	154	10,1	83	5,5	95	6,3
		LW01L	2 176	1 335	61,4	1 298	683	52,6	352	27,1	135	10,4	50	3,9	78	6,0
065	Kaltenholzhausen	BW02E	448	300	80,2	291	132	45,4	109	37,5	23	7,9	19	6,5	8	2,7
		BW02Z	448	300	80,2	294	143	48,6	102	34,7	20	6,8	20	6,8	9	3,1
		BW98Z	426	298	79,5	293	164	56,0	76	25,9	22	7,5	19	6,5	12	4,1
		LW01L	446	274	61,4	267	149	55,8	76	28,5	18	6,7	11	4,1	13	4,9
081	Lohrheim	BW02E	406	298	84,4	292	171	58,6	81	27,7	18	6,2	20	6,8	2	0,7
		BW02Z	406	298	84,4	298	160	53,7	79	26,5	26	8,7	29	9,7	4	1,3
		BW98Z	395	306	88,4	300	167	55,7	77	25,7	13	4,3	28	9,3	15	5,0
		LW01L	404	277	68,6	264	171	64,8	51	19,3	13	4,9	13	4,9	16	6,1
089	Mudershausen	BW02E	339	255	86,1	249	129	51,8	80	32,1	17	6,8	15	6,0	8	3,2
		BW02Z	339	255	86,1	252	123	48,8	71	28,2	28	11,1	18	7,1	12	4,8
		BW98Z	335	260	83,9	257	129	50,2	71	27,6	26	10,1	18	7,0	13	5,1
		LW01L	342	288	84,2	277	145	52,3	53	19,1	22	7,9	15	5,4	42	15,2
093	Netzbach	BW02E	272	195	84,8	190	79	41,6	82	43,2	9	4,7	11	5,8	9	4,7
		BW02Z	272	195	84,8	191	70	36,6	74	38,7	20	10,5	13	6,8	14	7,3
		BW98Z	267	208	86,7	205	81	39,5	72	35,1	19	9,3	17	8,3	16	7,8
		LW01L	272	168	61,8	163	71	43,6	43	26,4	14	8,6	14	8,6	21	12,9
095	Niederneisen	BW02E	1 131	790	81,2	778	352	45,2	321	41,3	57	7,3	40	5,1	8	1,0
		BW02Z	1 131	790	81,2	780	330	42,3	297	38,1	67	8,6	55	7,1	31	4,0
		BW98Z	1 118	800	83,2	795	378	47,5	269	33,8	43	5,4	66	8,3	39	4,9
		LW01L	1 105	663	60,0	635	310	48,8	208	32,8	40	6,3	35	5,5	42	6,6
102	Oberneisen	BW02E	606	443	82,8	427	250	58,5	112	26,2	23	5,4	37	8,7	5	1,2
		BW02Z	606	443	82,8	434	261	60,1	88	20,3	35	8,1	34	7,8	16	3,7
		BW98Z	595	462	85,1	451	250	55,4	113	25,1	31	6,9	28	6,2	29	6,4
		LW01L	604	406	67,2	384	223	58,1	80	20,8	24	6,3	23	6,0	34	8,9
125	Schiesheim	BW02E	191	125	78,1	125	76	60,8	34	27,2	9	7,2	5	4,0	1	0,8
		BW02Z	191	125	78,1	125	69	55,2	31	24,8	15	12,0	8	6,4	2	1,6
		BW98Z	189	124	78,5	124	79	63,7	29	23,4	5	4,0	6	4,8	5	4,0
		LW01L	187	132	70,6	132	82	62,1	39	29,5	2	1,5	4	3,0	5	3,8
	Zusammen	BW02E	7 358	5 120	81,1	4 999	2 503	50,1	1 698	34,0	395	7,9	321	6,4	82	1,6
		BW02Z	7 358	5 120	81,1	5 040	2 410	47,8	1 552	30,8	476	9,4	409	8,1	193	3,8
		BW98Z	7 257	5 271	83,4	5 206	2 680	51,5	1 499	28,8	396	7,6	346	6,6	285	5,5
		LW01L	7 287	4 653	63,9	4 502	2 435	54,1	1 161	25,8	335	7,4	233	5,2	338	7,5
05	VG Katzenelnbogen															
001	Allendorf	BW02E	474	358	87,7	346	212	61,3	84	24,3	19	5,5	18	5,2	13	3,8
		BW02Z	474	358	87,7	348	219	62,9	82	23,6	21	6,0	15	4,3	11	3,2
		BW98Z	446	349	88,8	342	234	68,4	67	19,6	12	3,5	17	5,0	12	3,5
		LW01L	458	332	72,5	325	231	71,1	41	12,6	18	5,5	17	5,2	18	5,5
010	Berghausen	BW02E	230	181	84,6	180	69	38,3	76	42,2	16	8,9	15	8,3	4	2,2
		BW02Z	230	181	84,6	177	64	36,2	71	40,1	17	9,6	14	7,9	11	6,2
		BW98Z	219	164	83,7	163	76	46,6	56	34,4	10	6,1	10	6,1	11	6,7
		LW01L	222	138	62,2	131	55	42,0	39	29,8	14	10,7	10	7,6	13	9,9

noch: 15. Ergebnisse der kreisangehörigen Gemeinden
(Bundestagswahl ohne Briefwahl und Landtagswahl einschließlich Briefwahl)

noch: 141 Rhein-Lahn-Kreis

Schl. Nr.	Gemeinde	Wahl	Wahlberechtigte	Wähler	Wahlbeteiligung	Gültige Stimmen	Von den gültigen Stimmen entfielen auf									
							SPD		CDU		FDP		GRÜNE		Sonstige	
			Anzahl		%	Anzahl		%	Anzahl	%	Anzahl	%	Anzahl	%	Anzahl	%
011	Berndroth	BW02E	321	242	80,4	237	127	53,6	72	30,4	9	3,8	21	8,9	8	3,4
		BW02Z	321	242	80,4	237	135	57,0	61	25,7	11	4,6	21	8,9	9	3,8
		BW98Z	292	216	83,7	212	111	52,4	57	26,9	11	5,2	18	8,5	15	7,1
		LW01L	330	195	59,1	186	108	58,1	45	24,2	11	5,9	12	6,5	10	5,4
013	Biebrich	BW02E	304	225	82,4	220	128	58,2	70	31,8	9	4,1	10	4,5	3	1,4
		BW02Z	304	225	82,4	222	121	54,5	71	32,0	8	3,6	14	6,3	8	3,6
		BW98Z	288	256	93,4	250	150	60,0	64	25,6	10	4,0	15	6,0	11	4,4
		LW01L	295	225	76,3	217	121	55,8	58	26,7	11	5,1	12	5,5	15	6,9
018	Bremberg	BW02E	268	179	78,2	174	86	49,4	66	37,9	12	6,9	9	5,2	1	0,6
		BW02Z	268	179	78,2	177	89	50,3	54	30,5	20	11,3	13	7,3	1	0,6
		BW98Z	251	201	86,3	198	97	49,0	66	33,3	14	7,1	11	5,6	10	5,1
		LW01L	265	168	63,4	164	86	52,4	55	33,5	14	8,5	4	2,4	5	3,0
032	Dörsdorf	BW02E	325	230	78,8	226	84	37,2	86	38,1	30	13,3	15	6,6	11	4,9
		BW02Z	325	230	78,8	228	80	35,1	87	38,2	23	10,1	20	8,8	18	7,9
		BW98Z	290	226	83,4	224	96	42,9	73	32,6	23	10,3	11	4,9	21	9,4
		LW01L	318	188	59,1	187	89	47,6	62	33,2	12	6,4	11	5,9	13	7,0
034	Ebertshausen	BW02E	109	82	79,6	81	21	25,9	49	60,5	6	7,4	5	6,2		
		BW02Z	109	82	79,6	81	21	25,9	43	53,1	9	11,1	5	6,2	3	3,7
		BW98Z	110	86	82,7	82	20	24,4	39	47,6	11	13,4	4	4,9	8	9,8
		LW01L	102	61	59,8	58	15	25,9	28	48,3	11	19,0	3	5,2	1	1,7
036	Eisighofen	BW02E	207	166	85,6	159	41	25,8	78	49,1	22	13,8	13	8,2	5	3,1
		BW02Z	207	166	85,6	162	42	25,9	81	50,0	16	9,9	10	6,2	13	8,0
		BW98Z	207	175	89,3	171	63	36,8	61	35,7	14	8,2	11	6,4	22	12,9
		LW01L	202	134	66,3	130	45	34,6	42	32,3	18	13,8	6	4,6	19	14,6
039	Ergeshausen	BW02E	105	82	82,8	79	28	35,4	35	44,3	8	10,1	7	8,9	1	1,3
		BW02Z	105	82	82,8	80	31	38,8	34	42,5	8	10,0	6	7,5	1	1,3
		BW98Z	97	80	87,9	80	35	43,8	27	33,8	7	8,8	8	10,0	3	3,8
		LW01L	94	74	78,7	70	29	41,4	26	37,1	4	5,7	4	5,7	7	10,0
050	Gutenacker	BW02E	294	243	86,5	236	125	53,0	79	33,5	16	6,8	13	5,5	3	1,3
		BW02Z	294	243	86,5	237	117	49,4	75	31,6	17	7,2	17	7,2	11	4,6
		BW98Z	293	239	85,7	236	112	47,5	78	33,1	14	5,9	15	6,4	17	7,2
		LW01L	288	191	66,3	187	104	55,6	44	23,5	16	8,6	12	6,4	11	5,9
054	Herold	BW02E	327	251	85,1	248	97	39,1	83	33,5	23	9,3	41	16,5	4	1,6
		BW02Z	327	251	85,1	248	96	38,7	83	33,5	20	8,1	39	15,7	10	4,0
		BW98Z	302	245	86,0	245	90	36,7	92	37,6	15	6,1	34	13,9	14	5,7
		LW01L	307	208	67,8	205	84	41,0	74	36,1	6	2,9	28	13,7	13	6,3
074	Körsdorf	BW02E	435	328	80,2	325	132	40,6	127	39,1	29	8,9	25	7,7	12	3,7
		BW02Z	435	328	80,2	324	128	39,5	113	34,9	38	11,7	27	8,3	18	5,6
		BW98Z	444	348	83,1	343	168	49,0	106	30,9	29	8,5	15	4,4	25	7,3
		LW01L	450	286	63,6	282	135	47,9	79	28,0	29	10,3	11	3,9	28	9,9
068	Katzenelnbogen, St.	BW02E	1 623	987	72,7	969	425	43,9	355	36,6	72	7,4	86	8,9	31	3,2
		BW02Z	1 623	987	72,7	974	424	43,5	328	33,7	92	9,4	76	7,8	54	5,5
		BW98Z	1 594	1 031	76,7	1 019	477	46,8	314	30,8	88	8,6	69	6,8	71	7,0
		LW01L	1 594	867	54,4	841	411	48,9	263	31,3	64	7,6	54	6,4	49	5,8
073	Klingelbach	BW02E	593	431	82,9	424	182	42,9	165	38,9	32	7,5	31	7,3	14	3,3
		BW02Z	593	431	82,9	429	177	41,3	161	37,5	42	9,8	33	7,7	16	3,7
		BW98Z	564	424	85,0	418	191	45,7	140	33,5	36	8,6	27	6,5	24	5,7
		LW01L	581	385	66,3	377	180	47,7	111	29,4	30	8,0	22	5,8	34	9,0
088	Mittelfischbach	BW02E	110	83	86,5	81	36	44,4	22	27,2	12	14,8	11	13,6		
		BW02Z	110	83	86,5	83	36	43,4	24	28,9	10	12,0	12	14,5	1	1,2
		BW98Z	105	78	84,8	78	34	43,6	23	29,5	7	9,0	10	12,8	4	5,1
		LW01L	111	73	65,8	72	36	50,0	14	19,4	7	9,7	10	13,9	5	6,9

noch: 15. Ergebnisse der kreisangehörigen Gemeinden
(Bundestagswahl ohne Briefwahl und Landtagswahl einschließlich Briefwahl)

noch: 141 Rhein-Lahn-Kreis

Schl. Nr.	Gemeinde	Wahl	Wahlberechtigte	Wähler	Wahlbeteiligung	Gültige Stimmen	Von den gültigen Stimmen entfielen auf									
							SPD		CDU		FDP		GRÜNE		Sonstige	
			Anzahl		%	Anzahl		%	Anzahl	%	Anzahl	%	Anzahl	%	Anzahl	%
096	Niedertiefenbach	BW02E	176	116	69,5	113	55	48,7	34	30,1	13	11,5	8	7,1	3	2,7
		BW02Z	176	116	69,5	114	52	45,6	37	32,5	9	7,9	5	4,4	11	9,6
		BW98Z	161	122	80,8	122	51	41,8	42	34,4	8	6,6	15	12,3	6	4,9
		LW01L	166	102	61,4	99	50	50,5	23	23,2	11	11,1	5	5,1	10	10,1
101	Oberfischbach	BW02E	130	106	86,2	95	34	35,8	44	46,3	8	8,4	6	6,3	3	3,2
		BW02Z	130	106	86,2	101	39	38,6	44	43,6	5	5,0	6	5,9	7	6,9
		BW98Z	120	89	84,0	89	39	43,8	38	42,7	4	4,5	1	1,1	7	7,9
		LW01L	139	81	58,3	71	21	29,6	33	46,5	3	4,2	9	12,7	5	7,0
113	Reckenroth	BW02E	152	98	74,8	95	53	55,8	35	36,8	2	2,1	5	5,3		
		BW02Z	152	98	74,8	97	52	53,6	29	29,9	5	5,2	4	4,1	7	7,2
		BW98Z	150	113	80,7	108	55	50,9	36	33,3	8	7,4	4	3,7	5	4,6
		LW01L	150	99	66,0	95	53	55,8	24	25,3	10	10,5	2	2,1	6	6,3
117	Rettert	BW02E	373	274	80,1	268	119	44,4	106	39,6	26	9,7	13	4,9	4	1,5
		BW02Z	373	274	80,1	272	125	46,0	96	35,3	30	11,0	13	4,8	8	2,9
		BW98Z	378	285	81,7	284	134	47,2	108	38,0	19	6,7	8	2,8	15	5,3
		LW01L	368	239	64,9	231	112	48,5	70	30,3	23	10,0	11	4,8	15	6,5
118	Roth	BW02E	163	121	84,6	117	57	48,7	43	36,8	9	7,7	7	6,0	1	0,9
		BW02Z	163	121	84,6	119	56	47,1	37	31,1	9	7,6	12	10,1	5	4,2
		BW98Z	153	120	87,6	118	52	44,1	44	37,3	2	1,7	12	10,2	8	6,8
		LW01L	160	105	65,6	103	59	57,3	28	27,2	8	7,8	8	7,8		
126	Schönborn	BW02E	573	409	78,1	402	217	54,0	131	32,6	27	6,7	26	6,5	1	0,2
		BW02Z	573	409	78,1	403	214	53,1	120	29,8	23	5,7	36	8,9	10	2,5
		BW98Z	533	401	82,3	394	227	57,6	98	24,9	22	5,6	27	6,9	20	5,1
		LW01L	563	321	57,0	311	189	60,8	70	22,5	24	7,7	9	2,9	19	6,1
	Zusammen	BW02E	7 292	5 192	79,9	5 075	2 328	45,9	1 840	36,3	400	7,9	385	7,6	122	2,4
		BW02Z	7 292	5 192	79,9	5 113	2 318	45,3	1 731	33,9	433	8,5	398	7,8	233	4,6
		BW98Z	6 997	5 248	83,2	5 176	2 512	48,5	1 629	31,5	364	7,0	342	6,6	329	6,4
		LW01L	7 163	4 472	62,4	4 342	2 213	51,0	1 229	28,3	344	7,9	260	6,0	296	6,8
06	VG Nassau															
003	Attenhausen	BW02E	349	233	73,7	225	92	40,9	101	44,9	11	4,9	14	6,2	7	3,1
		BW02Z	349	233	73,7	227	98	43,2	94	41,4	15	6,6	12	5,3	8	3,5
		BW98Z	332	235	79,1	221	92	41,6	97	43,9	14	6,3	9	4,1	9	4,1
		LW01L	353	216	61,2	209	90	43,1	71	34,0	22	10,5	8	3,8	18	8,6
026	Dessighofen	BW02E	148	109	88,6	108	42	38,9	50	46,3	4	3,7	11	10,2	1	0,9
		BW02Z	148	109	88,6	108	43	39,8	48	44,4	6	5,6	4	3,7	7	6,5
		BW98Z	131	107	89,9	106	48	45,3	41	38,7	5	4,7	6	5,7	6	5,7
		LW01L	148	115	77,7	113	49	43,4	38	33,6	6	5,3	10	8,8	10	8,8
027	Dienethal	BW02E	224	160	80,4	151	92	60,9	37	24,5	6	4,0	12	7,9	4	2,6
		BW02Z	224	160	80,4	155	99	63,9	35	22,6	6	3,9	10	6,5	5	3,2
		BW98Z	228	186	86,9	185	119	64,3	38	20,5	4	2,2	16	8,6	8	4,3
		LW01L	222	157	70,7	154	110	71,4	26	16,9	7	4,5	4	2,6	7	4,5
033	Dornholzhausen	BW02E	171	139	85,3	138	63	45,7	50	36,2	12	8,7	12	8,7	1	0,7
		BW02Z	171	139	85,3	134	62	46,3	45	33,6	16	11,9	10	7,5	1	0,7
		BW98Z	176	147	89,6	144	71	49,3	40	27,8	10	6,9	15	10,4	8	5,6
		LW01L	178	133	74,7	125	59	47,2	31	24,8	15	12,0	10	8,0	10	8,0
046	Geisig	BW02E	276	207	86,3	204	79	38,7	94	46,1	17	8,3	13	6,4	1	0,5
		BW02Z	276	207	86,3	204	80	39,2	80	39,2	28	13,7	11	5,4	5	2,5
		BW98Z	276	216	90,4	215	97	45,1	86	40,0	13	6,0	12	5,6	7	3,3
		LW01L	266	191	71,8	184	76	41,3	59	32,1	24	13,0	9	4,9	16	8,7
058	Hömburg	BW02E	264	172	78,2	169	76	45,0	69	40,8	13	7,7	9	5,3	2	1,2
		BW02Z	264	172	78,2	170	79	46,5	57	33,5	18	10,6	10	5,9	6	3,5
		BW98Z	263	200	82,6	200	104	52,0	62	31,0	12	6,0	9	4,5	13	6,5
		LW01L	265	179	67,5	175	82	46,9	58	33,1	21	12,0	9	5,1	5	2,9

noch: 15. Ergebnisse der kreisangehörigen Gemeinden
(Bundestagswahl ohne Briefwahl und Landtagswahl einschließlich Briefwahl)

noch: 141 Rhein-Lahn-Kreis

Schl. Nr.	Gemeinde	Wahl	Wahl- berech- tigte	Wähler	Wahl- beteili- gung	Gültige Stim- men	Von den gültigen Stimmen entfielen auf									
							SPD		CDU		FDP		GRÜNE		Sonstige	
							Anzahl	%	Anzahl	%	Anzahl	%	Anzahl	%	Anzahl	%
082	Lollschied	BW02E	180	138	86,3	135	54	40,0	40	29,6	12	8,9	19	14,1	10	7,4
		BW02Z	180	138	86,3	136	55	40,4	35	25,7	16	11,8	16	11,8	14	10,3
		BW98Z	160	136	91,9	136	72	52,9	30	22,1	12	8,8	12	8,8	10	7,4
		LW01L	170	114	67,1	111	56	50,5	27	24,3	12	10,8	6	5,4	10	9,0
087	Misselberg	BW02E	69	44	86,3	44	31	70,5	9	20,5	3	6,8	1	2,3		
		BW02Z	69	44	86,3	44	28	63,6	7	15,9	4	9,1	5	11,4		
		BW98Z	70	54	94,7	53	35	66,0	6	11,3	2	3,8	5	9,4	5	9,4
		LW01L	74	55	74,3	55	33	60,0	11	20,0	4	7,3	1	1,8	6	10,9
091	Nassau, St.	BW02E	3 957	2 091	63,9	2 030	896	44,1	867	42,7	114	5,6	119	5,9	34	1,7
		BW02Z	3 957	2 091	63,9	2 042	878	43,0	804	39,4	144	7,1	143	7,0	73	3,6
		BW98Z	3 916	2 266	71,0	2 215	960	43,3	888	40,1	146	6,6	97	4,4	124	5,6
		LW01L	3 937	2 115	53,7	2 038	950	46,6	727	35,7	178	8,7	85	4,2	98	4,8
103	Obernhof	BW02E	368	231	77,8	229	96	41,9	77	33,6	25	10,9	20	8,7	11	4,8
		BW02Z	368	231	77,8	228	101	44,3	70	30,7	27	11,8	16	7,0	14	6,1
		BW98Z	356	264	86,6	261	119	45,6	90	34,5	18	6,9	21	8,0	13	5,0
		LW01L	360	244	67,8	240	122	50,8	65	27,1	19	7,9	13	5,4	21	8,8
106	Oberwies	BW02E	129	111	88,8	109	64	58,7	31	28,4	7	6,4	7	6,4		
		BW02Z	129	111	88,8	111	60	54,1	32	28,8	12	10,8	5	4,5	2	1,8
		BW98Z	126	103	88,0	103	65	63,1	25	24,3	5	4,9	2	1,9	6	5,8
		LW01L	121	94	77,7	91	53	58,2	9	9,9	9	9,9	4	4,4	16	17,6
111	Pohl	BW02E	266	217	84,8	208	66	31,7	116	55,8	16	7,7	10	4,8		
		BW02Z	266	217	84,8	211	60	28,4	102	48,3	27	12,8	14	6,6	8	3,8
		BW98Z	253	220	89,8	215	68	31,6	107	49,8	13	6,0	11	5,1	16	7,4
		LW01L	256	176	68,8	167	59	35,3	76	45,5	11	6,6	6	3,6	15	9,0
127	Schweighausen	BW02E	176	139	85,8	137	68	49,6	48	35,0	13	9,5	8	5,8		
		BW02Z	176	139	85,8	136	66	48,5	36	26,5	20	14,7	8	5,9	6	4,4
		BW98Z	173	142	92,8	140	71	50,7	44	31,4	12	8,6	8	5,7	5	3,6
		LW01L	180	139	77,2	134	76	56,7	18	13,4	25	18,7	6	4,5	9	6,7
128	Seelbach	BW02E	335	249	86,2	242	84	34,7	121	50,0	15	6,2	14	5,8	8	3,3
		BW02Z	335	249	86,2	246	92	37,4	113	45,9	16	6,5	15	6,1	10	4,1
		BW98Z	345	276	87,9	269	109	40,5	107	39,8	19	7,1	16	5,9	18	6,7
		LW01L	338	219	64,8	212	84	39,6	90	42,5	15	7,1	5	2,4	18	8,5
129	Singhofen	BW02E	1 447	1 075	84,1	1 055	513	48,6	382	36,2	73	6,9	58	5,5	29	2,7
		BW02Z	1 447	1 075	84,1	1 073	516	48,1	337	31,4	97	9,0	61	5,7	62	5,8
		BW98Z	1 420	1 110	87,9	1 095	548	50,0	333	30,4	54	4,9	62	5,7	98	8,9
		LW01L	1 427	960	67,3	943	497	52,7	246	26,1	74	7,8	36	3,8	90	9,5
132	Sulzbach	BW02E	177	122	81,9	119	68	57,1	36	30,3	9	7,6	3	2,5	3	2,5
		BW02Z	177	122	81,9	120	69	57,5	34	28,3	9	7,5	3	2,5	5	4,2
		BW98Z	174	145	89,0	144	85	59,0	37	25,7	5	3,5	3	2,1	14	9,7
		LW01L	173	109	63,0	108	59	54,6	28	25,9	9	8,3	1	0,9	11	10,2
135	Weinähr	BW02E	409	275	79,0	270	122	45,2	120	44,4	8	3,0	14	5,2	6	2,2
		BW02Z	409	275	79,0	271	114	42,1	105	38,7	21	7,7	23	8,5	8	3,0
		BW98Z	388	286	83,9	279	131	47,0	104	37,3	18	6,5	13	4,7	13	4,7
		LW01L	409	274	67,0	262	122	46,6	95	36,3	20	7,6	11	4,2	14	5,3
139	Winden	BW02E	588	435	86,7	429	157	36,6	202	47,1	42	9,8	25	5,8	3	0,7
		BW02Z	588	435	86,7	430	150	34,9	195	45,3	54	12,6	27	6,3	4	0,9
		BW98Z	572	434	89,7	429	160	37,3	185	43,1	35	8,2	26	6,1	23	5,4
		LW01L	570	375	65,8	363	144	39,7	153	42,1	33	9,1	24	6,6	9	2,5
141	Zimmerschied	BW02E	68	50	86,2	48	21	43,8	19	39,6	6	12,5			2	4,2
		BW02Z	68	50	86,2	49	19	38,8	19	38,8	4	8,2			3	6,1
		BW98Z	70	63	94,0	63	29	46,0	21	33,3	4	6,3	2	3,2	7	11,1
		LW01L	66	52	78,8	49	20	40,8	18	36,7	3	6,1			8	16,3
	Zusammen	BW02E	9 601	6 197	75,5	6 050	2 684	44,4	2 469	40,8	406	6,7	369	6,1	122	2,0
		BW02Z	9 601	6 197	75,5	6 095	2 669	43,8	2 248	36,9	540	8,9	397	6,5	241	4,0
		BW98Z	9 429	6 590	81,1	6 473	2 983	46,1	2 341	36,2	401	6,2	345	5,3	403	6,2
		LW01L	9 513	5 917	62,2	5 733	2 741	47,8	1 846	32,2	507	8,8	248	4,3	391	6,8

noch: 15. Ergebnisse der kreisangehörigen Gemeinden
(Bundestagswahl ohne Briefwahl und Landtagswahl einschließlich Briefwahl)

noch: 141 Rhein-Lahn-Kreis

Schl. Nr.	Gemeinde	Wahl	Wahl- berech- tigte	Wähler	Wahl- beteili- gung	Gültige Stim- men	Von den gültigen Stimmen entfielen auf									
							SPD		CDU		FDP		GRÜNE		Sonstige	
			Anzahl		%	Anzahl		%	Anzahl	%	Anzahl	%	Anzahl	%	Anzahl	%
07	VG Nastätten															
009	Berg	BW02E	189	171	94,5	169	66	39,1	76	45,0	13	7,7	11	6,5	3	1,8
		BW02Z	189	171	94,5	169	61	36,1	70	41,4	18	10,7	11	6,5	9	5,3
		BW98Z	167	150	92,0	148	59	39,9	63	42,6	11	7,4	5	3,4	10	6,8
		LW01L	180	139	77,2	131	44	33,6	39	29,8	19	14,5	5	3,8	24	18,3
012	Bettendorf	BW02E	289	213	81,0	209	94	45,0	65	31,1	28	13,4	22	10,5		
		BW02Z	289	213	81,0	211	104	49,3	57	27,0	25	11,8	17	8,1	8	3,8
		BW98Z	270	220	93,6	219	111	50,7	67	30,6	13	5,9	14	6,4	14	6,4
		LW01L	278	204	73,4	198	113	57,1	39	19,7	14	7,1	9	4,5	23	11,6
015	Bogel	BW02E	644	489	83,2	482	252	52,3	143	29,7	44	9,1	31	6,4	12	2,5
		BW02Z	644	489	83,2	484	240	49,6	135	27,9	54	11,2	31	6,4	24	5,0
		BW98Z	624	503	87,6	488	256	52,5	128	26,2	43	8,8	33	6,8	28	5,7
		LW01L	627	423	67,5	416	254	61,1	91	21,9	33	7,9	15	3,6	23	5,5
019	Buch	BW02E	427	294	76,2	284	117	41,2	112	39,4	31	10,9	19	6,7	5	1,8
		BW02Z	427	294	76,2	289	118	40,8	100	34,6	31	10,7	26	9,0	14	4,8
		BW98Z	406	323	85,7	316	153	48,4	104	32,9	22	7,0	12	3,8	25	7,9
		LW01L	402	255	63,4	247	135	54,7	62	25,1	24	9,7	9	3,6	17	6,9
502	Diethardt	BW02E	235	149	77,2	148	61	41,2	56	37,8	10	6,8	14	9,5	7	4,7
		BW02Z	235	149	77,2	148	58	39,2	48	32,4	15	10,1	18	12,2	9	6,1
		BW98Z	237	159	77,9	153	59	38,6	57	37,3	12	7,8	14	9,2	11	7,2
		LW01L	238	153	64,3	150	70	46,7	43	28,7	14	9,3	19	12,7	4	2,7
035	Ehr	BW02E	65	50	89,3	46	8	17,4	36	78,3	1	2,2	1	2,2		
		BW02Z	65	50	89,3	48	8	16,7	38	79,2	1	2,1	1	2,1		
		BW98Z	59	55	96,5	53	9	17,0	32	60,4	5	9,4	3	5,7	4	7,5
		LW01L	61	54	88,5	54	19	35,2	30	55,6	3	5,6			2	3,7
037	Endlichhofen	BW02E	119	93	84,5	90	40	44,4	42	46,7	5	5,6	1	1,1	2	2,2
		BW02Z	119	93	84,5	92	34	37,0	38	41,3	10	10,9	6	6,5	4	4,3
		BW98Z	125	100	84,7	96	34	35,4	45	46,9	7	7,3	3	3,1	7	7,3
		LW01L	124	89	71,8	84	39	46,4	30	35,7	5	6,0	6	7,1	4	4,8
040	Eschbach	BW02E	163	127	85,2	119	82	68,9	17	14,3	13	10,9	6	5,0	1	0,8
		BW02Z	163	127	85,2	123	76	61,8	19	15,4	13	10,6	10	8,1	5	4,1
		BW98Z	170	139	88,0	139	82	59,0	33	23,7	9	6,5	7	5,0	8	5,8
		LW01L	166	116	69,9	113	68	60,2	16	14,2	9	8,0	3	2,7	17	15,0
047	Gemmerich	BW02E	465	323	78,8	313	177	56,5	85	27,2	24	7,7	21	6,7	6	1,9
		BW02Z	465	323	78,8	317	173	54,6	87	27,4	27	8,5	22	6,9	8	2,5
		BW98Z	465	343	83,7	339	199	58,7	89	26,3	13	3,8	15	4,4	23	6,8
		LW01L	484	311	64,3	303	156	51,5	57	18,8	8	2,6	10	3,3	72	23,8
110	Hainau	BW02E	129	104	86,0	102	46	45,1	40	39,2	3	2,9	10	9,8	3	2,9
		BW02Z	129	104	86,0	104	45	43,3	35	33,7	13	12,5	9	8,7	2	1,9
		BW98Z	117	95	87,2	95	43	45,3	42	44,2	6	6,3	3	3,2	1	1,1
		LW01L	129	102	79,1	100	52	52,0	30	30,0	6	6,0	4	4,0	8	8,0
055	Himmighofen	BW02E	310	233	83,5	224	105	46,9	89	39,7	17	7,6	12	5,4	1	0,4
		BW02Z	310	233	83,5	228	112	49,1	81	35,5	18	7,9	12	5,3	5	2,2
		BW98Z	306	256	89,8	255	132	51,8	84	32,9	14	5,5	10	3,9	15	5,9
		LW01L	313	219	70,0	212	115	54,2	58	27,4	18	8,5	5	2,4	16	7,5
060	Holzhausen an der Haide	BW02E	976	677	77,9	664	268	40,4	275	41,4	63	9,5	47	7,1	11	1,7
		BW02Z	976	677	77,9	665	272	40,9	255	38,3	73	11,0	39	5,9	26	3,9
		BW98Z	963	692	81,1	687	315	45,9	236	34,4	72	10,5	33	4,8	31	4,5
		LW01L	979	593	60,6	575	276	48,0	154	26,8	63	11,0	32	5,6	50	8,7
063	Hunzel	BW02E	203	152	84,0	150	61	40,7	72	48,0	13	8,7	2	1,3	2	1,3
		BW02Z	203	152	84,0	151	58	38,4	70	46,4	17	11,3	2	1,3	4	2,6
		BW98Z	196	156	83,4	154	71	46,1	60	39,0	10	6,5	3	1,9	10	6,5
		LW01L	198	148	74,7	144	66	45,8	44	30,6	15	10,4	4	2,8	15	10,4

noch: 15. Ergebnisse der kreisangehörigen Gemeinden
(Bundestagswahl ohne Briefwahl und Landtagswahl einschließlich Briefwahl)

noch: 141 Rhein-Lahn-Kreis

Schl. Nr.	Gemeinde	Wahl	Wahl- berech- tigte	Wähler	Wahl- beteili- gung	Gültige Stim- men	Von den gültigen Stimmen entfielen auf									
							SPD		CDU		FDP		GRÜNE		Sonstige	
							Anzahl	%	Anzahl	%	Anzahl	%	Anzahl	%	Anzahl	%
067	Kasdorf	BW02E	210	162	81,4	155	70	45,2	65	41,9	11	7,1	6	3,9	3	1,9
		BW02Z	210	162	81,4	156	71	45,5	61	39,1	13	8,3	6	3,8	5	3,2
		BW98Z	204	159	85,0	157	85	54,1	54	34,4	7	4,5	7	4,5	4	2,5
		LW01L	200	143	71,5	141	83	58,9	27	19,1	8	5,7	5	3,5	18	12,8
070	Kehlbach	BW02E	149	121	88,3	120	52	43,3	47	39,2	9	7,5	11	9,2	1	0,8
		BW02Z	149	121	88,3	121	51	42,1	46	38,0	12	9,9	8	6,6	4	3,3
		BW98Z	147	131	94,2	131	51	38,9	59	45,0	9	6,9	8	6,1	4	3,1
		LW01L	148	114	77,0	111	45	40,5	42	37,8	9	8,1	6	5,4	9	8,1
078	Lautert	BW02E	188	147	80,3	146	74	50,7	49	33,6	13	8,9	7	4,8	3	2,1
		BW02Z	188	147	80,3	146	71	48,6	38	26,0	21	14,4	11	7,5	5	3,4
		BW98Z	170	133	84,2	132	61	46,2	50	37,9	11	8,3	7	5,3	3	2,3
		LW01L	181	134	74,0	130	65	50,0	31	23,8	10	7,7	10	7,7	14	10,8
080	Lipporn	BW02E	227	169	80,1	166	79	47,6	56	33,7	16	9,6	11	6,6	4	2,4
		BW02Z	227	169	80,1	167	78	46,7	54	32,3	17	10,2	11	6,6	7	4,2
		BW98Z	216	170	82,1	167	76	45,5	48	28,7	15	9,0	8	4,8	20	12,0
		LW01L	222	159	71,6	154	88	57,1	37	24,0	15	9,7	4	2,6	10	6,5
084	Marienfels	BW02E	271	206	78,9	199	92	46,2	68	34,2	18	9,0	19	9,5	2	1,0
		BW02Z	271	206	78,9	201	88	43,8	62	30,8	24	11,9	20	10,0	7	3,5
		BW98Z	259	221	88,4	217	109	50,2	67	30,9	19	8,8	15	6,9	7	3,2
		LW01L	267	177	66,3	163	83	50,9	42	25,8	17	10,4	13	8,0	8	4,9
085	Miehlen	BW02E	1 629	1 172	80,4	1 141	541	47,4	408	35,8	106	9,3	61	5,3	25	2,2
		BW02Z	1 629	1 172	80,4	1 148	531	46,3	378	32,9	128	11,1	69	6,0	42	3,7
		BW98Z	1 628	1 260	84,3	1 238	581	46,9	432	34,9	98	7,9	46	3,7	81	6,5
		LW01L	1 658	1 105	66,6	1 082	545	50,4	286	26,4	93	8,6	27	2,5	131	12,1
092	Nastätten, St.	BW02E	3 162	2 055	76,1	1 995	759	38,0	924	46,3	153	7,7	118	5,9	41	2,1
		BW02Z	3 162	2 055	76,1	2 011	757	37,6	858	42,7	202	10,0	98	4,9	96	4,8
		BW98Z	2 967	2 106	81,7	2 071	818	39,5	857	41,4	161	7,8	91	4,4	144	7,0
		LW01L	3 066	1 875	61,2	1 824	913	50,1	562	30,8	175	9,6	57	3,1	117	6,4
094	Niederbachheim	BW02E	219	178	87,3	174	84	48,3	61	35,1	23	13,2	5	2,9	1	0,6
		BW02Z	219	178	87,3	174	77	44,3	68	39,1	19	10,9	7	4,0	3	1,7
		BW98Z	215	181	90,5	179	91	50,8	60	33,5	11	6,1	6	3,4	11	6,1
		LW01L	218	164	75,2	161	90	55,9	36	22,4	11	6,8	4	2,5	20	12,4
097	Niederwallmenach	BW02E	322	253	82,7	245	96	39,2	105	42,9	19	7,8	24	9,8	1	0,4
		BW02Z	322	253	82,7	247	100	40,5	103	41,7	22	8,9	16	6,5	6	2,4
		BW98Z	327	260	84,7	259	118	45,6	97	37,5	17	6,6	19	7,3	8	3,1
		LW01L	321	215	67,0	212	102	48,1	65	30,7	22	10,4	13	6,1	10	4,7
100	Oberbachheim	BW02E	149	116	84,1	114	51	44,7	45	39,5	9	7,9	8	7,0	1	0,9
		BW02Z	149	116	84,1	116	51	44,0	40	34,5	15	12,9	8	6,9	2	1,7
		BW98Z	146	127	88,8	126	63	50,0	46	36,5	9	7,1	3	2,4	5	4,0
		LW01L	146	103	70,5	102	61	59,8	14	13,7	17	16,7	6	5,9	4	3,9
104	Obertiefenbach	BW02E	301	231	83,7	224	90	40,2	92	41,1	18	8,0	21	9,4	3	1,3
		BW02Z	301	231	83,7	226	90	39,8	87	38,5	19	8,4	24	10,6	6	2,7
		BW98Z	280	224	86,2	221	90	40,7	70	31,7	24	10,9	27	12,2	10	4,5
		LW01L	301	184	61,1	179	76	42,5	59	33,0	23	12,8	6	3,4	15	8,4
105	Oberwallmenach	BW02E	153	112	78,3	108	37	34,3	47	43,5	12	11,1	12	11,1		
		BW02Z	153	112	78,3	110	38	34,5	41	37,3	15	13,6	12	10,9	4	3,6
		BW98Z	162	127	84,7	125	56	44,8	37	29,6	9	7,2	14	11,2	9	7,2
		LW01L	148	97	65,5	96	43	44,8	23	24,0	15	15,6	9	9,4	6	6,3
107	Oelsberg	BW02E	395	279	85,1	269	93	34,6	123	45,7	38	14,1	8	3,0	7	2,6
		BW02Z	395	279	85,1	277	80	28,9	119	43,0	50	18,1	15	5,4	13	4,7
		BW98Z	399	284	84,0	282	122	43,3	116	41,1	22	7,8	7	2,5	15	5,3
		LW01L	403	282	70,0	272	113	41,5	99	36,4	38	14,0	10	3,7	12	4,4

noch: 15. Ergebnisse der kreisangehörigen Gemeinden
(Bundestagswahl ohne Briefwahl und Landtagswahl einschließlich Briefwahl)

noch: 141 Rhein-Lahn-Kreis

Schl. Nr.	Gemeinde	Wahl	Wahlberechtigte	Wähler	Wahlbeteiligung	Gültige Stimmen	Von den gültigen Stimmen entfielen auf									
							SPD		CDU		FDP		GRÜNE		Sonstige	
			Anzahl		%	Anzahl		%	Anzahl	%	Anzahl	%	Anzahl	%	Anzahl	%
116	Rettershain	BW02E	274	200	81,0	195	91	46,7	72	36,9	17	8,7	11	5,6	4	2,1
		BW02Z	274	200	81,0	196	92	46,9	67	34,2	21	10,7	12	6,1	4	2,0
		BW98Z	272	213	87,3	211	96	45,5	65	30,8	21	10,0	8	3,8	21	10,0
		LW01L	272	187	68,8	183	104	56,8	36	19,7	27	14,8	8	4,4	8	4,4
120	Ruppertshofen	BW02E	317	240	81,9	231	114	49,4	75	32,5	25	10,8	15	6,5	2	0,9
		BW02Z	317	240	81,9	234	117	50,0	70	29,9	24	10,3	17	7,3	6	2,6
		BW98Z	301	247	88,5	245	137	55,9	67	27,3	12	4,9	11	4,5	18	7,3
		LW01L	312	229	73,4	223	132	59,2	47	21,1	13	5,8	14	6,3	17	7,6
131	Strüth	BW02E	260	194	85,1	190	71	37,4	69	36,3	28	14,7	18	9,5	4	2,1
		BW02Z	260	194	85,1	190	70	36,8	67	35,3	26	13,7	22	11,6	5	2,6
		BW98Z	255	192	88,1	191	84	44,0	65	34,0	12	6,3	21	11,0	9	4,7
		LW01L	255	189	74,1	180	87	48,3	50	27,8	19	10,6	16	8,9	8	4,4
134	Weidenbach	BW02E	82	72	87,8	70	12	17,1	44	62,9	10	14,3	3	4,3	1	1,4
		BW02Z	82	72	87,8	70	12	17,1	42	60,0	10	14,3	6	8,6		
		BW98Z	81	73	92,4	73	15	20,5	40	54,8	11	15,1	7	9,6		
		LW01L	77	61	79,2	59	9	15,3	32	54,2	13	22,0	4	6,8	1	1,7
137	Welterod	BW02E	395	299	82,6	289	135	46,7	102	35,3	23	8,0	28	9,7	1	0,3
		BW02Z	395	299	82,6	293	126	43,0	109	37,2	27	9,2	22	7,5	9	3,1
		BW98Z	369	285	83,8	280	125	44,6	83	29,6	19	6,8	24	8,6	29	10,4
		LW01L	385	244	63,4	233	132	56,7	59	25,3	18	7,7	11	4,7	13	5,6
140	Winterwerb	BW02E	139	108	82,4	103	40	38,8	48	46,6	8	7,8	6	5,8	1	1,0
		BW02Z	139	108	82,4	106	42	39,6	42	39,6	10	9,4	7	6,6	5	4,7
		BW98Z	130	99	87,6	97	49	50,5	38	39,2	8	8,2	1	1,0	1	1,0
		LW01L	141	112	79,4	110	46	41,8	45	40,9	11	10,0	2	1,8	6	5,5
	Zusammen	BW02E	13 056	9 389	80,4	9 134	3 958	43,3	3 608	39,5	821	9,0	589	6,4	158	1,7
		BW02Z	13 056	9 389	80,4	9 218	3 901	42,3	3 385	36,7	990	10,7	595	6,5	347	3,8
		BW98Z	12 633	9 683	84,8	9 544	4 350	45,6	3 391	35,5	732	7,7	485	5,1	586	6,1
		LW01L	12 900	8 580	66,5	8 342	4 224	50,6	2 285	27,4	785	9,4	346	4,1	702	8,4
08	VG Loreley															
004	Auel	BW02E	172	114	72,2	111	58	52,3	41	36,9	6	5,4	6	5,4		
		BW02Z	172	114	72,2	111	50	45,0	41	36,9	7	6,3	12	10,8	1	0,9
		BW98Z	170	126	82,9	122	62	50,8	44	36,1	6	4,9	2	1,6	8	6,6
		LW01L	178	110	61,8	108	59	54,6	27	25,0	8	7,4	7	6,5	7	6,5
016	Bornich	BW02E	900	675	82,9	667	406	60,9	185	27,7	38	5,7	26	3,9	12	1,8
		BW02Z	900	675	82,9	669	381	57,0	174	26,0	48	7,2	45	6,7	21	3,1
		BW98Z	913	698	82,7	688	374	54,4	189	27,5	52	7,6	40	5,8	33	4,8
		LW01L	908	643	70,8	630	384	61,0	125	19,8	40	6,3	28	4,4	53	8,4
031	Dörscheid	BW02E	345	235	78,9	229	129	56,3	74	32,3	15	6,6	7	3,1	4	1,7
		BW02Z	345	235	78,9	230	113	49,1	70	30,4	22	9,6	16	7,0	9	3,9
		BW98Z	328	252	83,7	247	127	51,4	69	27,9	22	8,9	16	6,5	13	5,3
		LW01L	338	227	67,2	213	118	55,4	57	26,8	13	6,1	11	5,2	14	6,6
024	Dahlheim	BW02E	711	515	85,3	500	242	48,4	210	42,0	31	6,2	12	2,4	5	1,0
		BW02Z	711	515	85,3	505	221	43,8	213	42,2	38	7,5	21	4,2	12	2,4
		BW98Z	712	528	85,0	513	249	48,5	202	39,4	22	4,3	22	4,3	18	3,5
		LW01L	714	537	75,2	499	265	53,1	183	36,7	22	4,4	16	3,2	13	2,6
069	Kaub, St.	BW02E	841	470	72,5	457	249	54,5	150	32,8	42	9,2	11	2,4	5	1,1
		BW02Z	841	470	72,5	463	235	50,8	148	32,0	43	9,3	22	4,8	15	3,2
		BW98Z	910	603	82,6	591	307	51,9	184	31,1	42	7,1	27	4,6	31	5,2
		LW01L	863	565	65,5	556	291	52,3	133	23,9	42	7,6	15	2,7	75	13,5
072	Kestert	BW02E	570	382	78,6	368	176	47,8	154	41,8	17	4,6	16	4,3	5	1,4
		BW02Z	570	382	78,6	377	165	43,8	162	43,0	19	5,0	20	5,3	11	2,9
		BW98Z	624	423	81,2	413	179	43,3	171	41,4	16	3,9	25	6,1	22	5,3
		LW01L	588	388	66,0	371	175	47,2	165	44,5	16	4,3	11	3,0	4	1,1

noch: 15. Ergebnisse der kreisangehörigen Gemeinden
(Bundestagswahl ohne Briefwahl und Landtagswahl einschließlich Briefwahl)

noch: 141 Rhein-Lahn-Kreis

143 Westerwaldkreis

Schl. Nr.	Gemeinde	Wahl	Wahl- berech- tigte	Wähler	Wahl- beteili- gung	Gültige Stim- men	Von den gültigen Stimmen entfielen auf									
							SPD		CDU		FDP		GRÜNE		Sonstige	
			Anzahl		%	Anzahl		%	Anzahl	%	Anzahl	%	Anzahl	%	Anzahl	%
079	Lierschied	BW02E	400	292	82,5	287	162	56,4	86	30,0	20	7,0	16	5,6	3	1,0
		BW02Z	400	292	82,5	289	149	51,6	85	29,4	24	8,3	24	8,3	7	2,4
		BW98Z	385	278	83,7	273	137	50,2	85	31,1	20	7,3	20	7,3	11	4,0
		LW01L	391	258	66,0	252	145	57,5	55	21,8	21	8,3	18	7,1	13	5,2
083	Lykershausen	BW02E	170	143	93,5	141	55	39,0	71	50,4	10	7,1	4	2,8	1	0,7
		BW02Z	170	143	93,5	142	53	37,3	71	50,0	10	7,0	5	3,5	3	2,1
		BW98Z	169	143	92,9	141	47	33,3	88	62,4	2	1,4	2	1,4	2	1,4
		LW01L	170	132	77,6	127	52	40,9	59	46,5	7	5,5	4	3,1	5	3,9
099	Nochern	BW02E	417	327	83,6	314	172	54,8	113	36,0	14	4,5	13	4,1	2	0,6
		BW02Z	417	327	83,6	313	160	51,1	106	33,9	28	8,9	12	3,8	7	2,2
		BW98Z	425	359	90,2	352	180	51,1	119	33,8	25	7,1	17	4,8	11	3,1
		LW01L	436	330	75,7	322	170	52,8	94	29,2	29	9,0	10	3,1	19	5,9
109	Patersberg	BW02E	365	269	84,3	259	119	45,9	99	38,2	23	8,9	18	6,9		
		BW02Z	365	269	84,3	265	114	43,0	89	33,6	32	12,1	19	7,2	11	4,2
		BW98Z	385	288	85,5	283	144	50,9	90	31,8	22	7,8	12	4,2	15	5,3
		LW01L	365	277	75,9	265	132	49,8	76	28,7	27	10,2	12	4,5	18	6,8
112	Prath	BW02E	291	224	85,2	217	109	50,2	87	40,1	11	5,1	7	3,2	3	1,4
		BW02Z	291	224	85,2	216	97	44,9	76	35,2	21	9,7	14	6,5	8	3,7
		BW98Z	273	215	90,7	209	115	55,0	62	29,7	10	4,8	14	6,7	8	3,8
		LW01L	287	229	79,8	219	123	56,2	56	25,6	12	5,5	6	2,7	22	10,0
114	Reichenberg	BW02E	178	140	89,2	133	78	58,6	33	24,8	8	6,0	8	6,0	6	4,5
		BW02Z	178	140	89,2	132	69	52,3	34	25,8	9	6,8	11	8,3	9	6,8
		BW98Z	177	147	90,7	144	85	59,0	32	22,2	7	4,9	12	8,3	8	5,6
		LW01L	180	142	78,9	135	78	57,8	23	17,0	13	9,6	12	8,9	9	6,7
115	Reitzenhain	BW02E	276	212	79,7	206	106	51,5	72	35,0	15	7,3	13	6,3		
		BW02Z	276	212	79,7	210	96	45,7	71	33,8	22	10,5	15	7,1	6	2,9
		BW98Z	276	217	82,5	215	118	54,9	58	27,0	22	10,2	5	2,3	12	5,6
		LW01L	274	177	64,6	166	77	46,4	53	31,9	12	7,2	9	5,4	15	9,0
121	Sankt Goarshausen, St.	BW02E	1 114	711	72,9	699	361	51,6	247	35,3	49	7,0	27	3,9	15	2,1
		BW02Z	1 114	711	72,9	698	333	47,7	227	32,5	69	9,9	38	5,4	31	4,4
		BW98Z	1 156	802	80,6	791	354	44,8	309	39,1	52	6,6	27	3,4	49	6,2
		LW01L	1 101	647	58,8	614	327	53,3	173	28,2	57	9,3	13	2,1	44	7,2
122	Sauerthal	BW02E	149	120	86,3	119	54	45,4	50	42,0	9	7,6	5	4,2	1	0,8
		BW02Z	149	120	86,3	120	39	32,5	48	40,0	12	10,0	16	13,3	5	4,2
		BW98Z	157	126	87,5	124	47	37,9	50	40,3	12	9,7	6	4,8	9	7,3
		LW01L	149	104	69,8	100	41	41,0	36	36,0	7	7,0	8	8,0	8	8,0
136	Weisel	BW02E	893	649	82,3	636	292	45,9	259	40,7	51	8,0	24	3,8	10	1,6
		BW02Z	893	649	82,3	638	268	42,0	239	37,5	62	9,7	37	5,8	32	5,0
		BW98Z	849	616	85,0	612	272	44,4	232	37,9	49	8,0	32	5,2	27	4,4
		LW01L	869	596	68,6	575	312	54,3	182	31,7	28	4,9	19	3,3	34	5,9
138	Weyer	BW02E	430	327	84,1	321	159	49,5	121	37,7	28	8,7	6	1,9	7	2,2
		BW02Z	430	327	84,1	326	153	46,9	107	32,8	40	12,3	12	3,7	14	4,3
		BW98Z	432	334	84,3	330	165	50,0	116	35,2	19	5,8	11	3,3	19	5,8
		LW01L	439	307	69,9	300	169	56,3	82	27,3	24	8,0	11	3,7	14	4,7
	Zusammen	BW02E	8 222	5 805	80,6	5 664	2 927	51,7	2 052	36,2	387	6,8	219	3,9	79	1,4
		BW02Z	8 222	5 805	80,6	5 704	2 696	47,3	1 961	34,4	506	8,9	339	5,9	202	3,5
		BW98Z	8 341	6 155	84,2	6 048	2 962	49,0	2 100	34,7	400	6,6	290	4,8	296	4,9
		LW01L	8 250	5 669	68,7	5 452	2 918	53,5	1 579	29,0	378	6,9	210	3,9	367	6,7
143	LK Westerwaldkreis															
01	VG Bad Marienberg (Ww.)															
211	Bölsberg	BW02E	227	137	74,1	135	83	61,5	30	22,2	12	8,9	6	4,4	4	3,0
		BW02Z	227	137	74,1	136	82	60,3	30	22,1	10	7,4	10	7,4	4	2,9
		BW98Z	238	179	84,8	176	106	60,2	44	25,0	9	5,1	8	4,5	9	5,1
		LW01L	229	133	58,1	131	88	67,2	25	19,1	11	8,4	5	3,8	2	1,5

noch: 15. Ergebnisse der kreisangehörigen Gemeinden
(Bundestagswahl ohne Briefwahl und Landtagswahl einschließlich Briefwahl)

noch: 143 Westerwaldkreis

Schl. Nr.	Gemeinde	Wahl	Wahl- berech- tigte	Wähler	Wahl- beteili- gung	Gültige Stim- men	Von den gültigen Stimmen entfielen auf									
							SPD		CDU		FDP		GRÜNE		Sonstige	
			Anzahl	%	Anzahl	%	Anzahl	%	Anzahl	%	Anzahl	%	Anzahl	%	Anzahl	%
206	Bad Marienberg (Ww.), St.	BW02E	4 439	2 570	68,4	2 497	1 115	44,7	1 002	40,1	162	6,5	143	5,7	75	3,0
		BW02Z	4 439	2 570	68,4	2 510	1 125	44,8	927	36,9	200	8,0	156	6,2	102	4,1
		BW98Z	4 486	2 824	74,9	2 783	1 303	46,8	972	34,9	217	7,8	128	4,6	163	5,9
		LW01L	4 425	2 352	53,2	2 257	1 205	53,4	641	28,4	214	9,5	92	4,1	105	4,7
216	Dreisbach	BW02E	459	329	78,5	311	111	35,7	163	52,4	16	5,1	13	4,2	8	2,6
		BW02Z	459	329	78,5	318	116	36,5	149	46,9	20	6,3	18	5,7	15	4,7
		BW98Z	439	339	84,1	333	143	42,9	142	42,6	12	3,6	18	5,4	18	5,4
		LW01L	443	275	62,1	273	117	42,9	119	43,6	18	6,6	10	3,7	9	3,3
222	Fehl-Ritzhausen	BW02E	643	432	76,9	425	245	57,6	107	25,2	43	10,1	19	4,5	11	2,6
		BW02Z	643	432	76,9	426	234	54,9	105	24,6	34	8,0	32	7,5	21	4,9
		BW98Z	634	460	80,8	455	288	63,3	96	21,1	25	5,5	20	4,4	26	5,7
		LW01L	642	369	57,5	357	234	65,5	49	13,7	27	7,6	26	7,3	21	5,9
227	Großseifen	BW02E	419	297	78,6	288	157	54,5	84	29,2	22	7,6	16	5,6	9	3,1
		BW02Z	419	297	78,6	289	158	54,7	76	26,3	25	8,7	19	6,6	11	3,8
		BW98Z	428	317	81,3	315	192	61,0	63	20,0	18	5,7	24	7,6	18	5,7
		LW01L	420	256	61,0	248	172	69,4	41	16,5	12	4,8	11	4,4	12	4,8
231	Hahn bei Marienberg	BW02E	380	278	80,1	271	78	28,8	162	59,8	15	5,5	8	3,0	8	3,0
		BW02Z	380	278	80,1	275	87	31,6	150	54,5	16	5,8	9	3,3	13	4,7
		BW98Z	343	279	88,3	275	100	36,4	127	46,2	9	3,3	16	5,8	23	8,4
		LW01L	369	245	66,4	237	129	54,4	94	39,7	6	2,5	5	2,1	3	1,3
234	Hardt	BW02E	331	245	81,9	242	130	53,7	76	31,4	23	9,5	11	4,5	2	0,8
		BW02Z	331	245	81,9	243	140	57,6	64	26,3	23	9,5	14	5,8	2	0,8
		BW98Z	346	253	80,8	248	142	57,3	71	28,6	10	4,0	10	4,0	15	6,0
		LW01L	326	212	65,0	205	124	60,5	50	24,4	14	6,8	9	4,4	8	3,9
243	Hof	BW02E	1 047	687	69,8	672	276	41,1	308	45,8	40	6,0	23	3,4	25	3,7
		BW02Z	1 047	687	69,8	677	280	41,4	273	40,3	62	9,2	23	3,4	39	5,8
		BW98Z	1 007	682	73,6	671	305	45,5	246	36,7	44	6,6	20	3,0	56	8,3
		LW01L	1 027	464	45,2	456	219	48,0	149	32,7	48	10,5	11	2,4	29	6,4
248	Kirburg	BW02E	466	314	72,5	305	137	44,9	109	35,7	30	9,8	17	5,6	12	3,9
		BW02Z	466	314	72,5	310	146	47,1	104	33,5	26	8,4	16	5,2	18	5,8
		BW98Z	458	308	74,2	301	166	55,1	88	29,2	15	5,0	9	3,0	23	7,6
		LW01L	450	258	57,3	252	145	57,5	57	22,6	28	11,1	8	3,2	14	5,6
253	Langenbach bei Kirburg	BW02E	832	460	64,8	451	243	53,9	134	29,7	32	7,1	18	4,0	24	5,3
		BW02Z	832	460	64,8	454	240	52,9	125	27,5	37	8,1	25	5,5	27	5,9
		BW98Z	812	466	70,0	462	289	62,6	106	22,9	19	4,1	9	1,9	39	8,4
		LW01L	840	366	43,6	357	206	57,7	61	17,1	59	16,5	5	1,4	26	7,3
255	Lautzenbrücken	BW02E	314	193	65,9	186	64	34,4	86	46,2	17	9,1	7	3,8	12	6,5
		BW02Z	314	193	65,9	192	72	37,5	78	40,6	20	10,4	5	2,6	17	8,9
		BW98Z	309	206	71,5	205	90	43,9	59	28,8	18	8,8	7	3,4	31	15,1
		LW01L	305	151	49,5	147	56	38,1	52	35,4	23	15,6	4	2,7	12	8,2
264	Mörlen	BW02E	454	339	83,9	329	131	39,8	147	44,7	27	8,2	14	4,3	10	3,0
		BW02Z	454	339	83,9	333	127	38,1	133	39,9	36	10,8	18	5,4	19	5,7
		BW98Z	417	287	83,7	285	133	46,7	98	34,4	17	6,0	9	3,2	28	9,8
		LW01L	435	286	65,7	274	125	45,6	104	38,0	22	8,0	5	1,8	18	6,6
270	Neunkhausen	BW02E	808	535	71,8	523	246	47,0	172	32,9	34	6,5	37	7,1	34	6,5
		BW02Z	808	535	71,8	522	242	46,4	147	28,2	52	10,0	38	7,3	43	8,2
		BW98Z	781	536	74,5	531	303	57,1	114	21,5	31	5,8	30	5,6	53	10,0
		LW01L	796	430	54,0	420	222	52,9	109	26,0	48	11,4	16	3,8	25	6,0
277	Nisterau	BW02E	713	500	77,3	494	198	40,1	205	41,5	38	7,7	26	5,3	27	5,5
		BW02Z	713	500	77,3	500	211	42,2	192	38,4	48	9,6	28	5,6	21	4,2
		BW98Z	681	490	78,8	484	241	49,8	148	30,6	35	7,2	25	5,2	35	7,2
		LW01L	697	399	57,2	392	203	51,8	109	27,8	44	11,2	14	3,6	22	5,6
279	Nistertal	BW02E	1 020	656	78,0	646	241	37,3	289	44,7	68	10,5	36	5,6	12	1,9
		BW02Z	1 020	656	78,0	644	254	39,4	264	41,0	87	13,5	31	4,8	8	1,2
		BW98Z	1 006	707	82,6	694	299	43,1	261	37,6	76	11,0	29	4,2	29	4,2
		LW01L	1 020	648	63,5	630	285	45,2	193	30,6	112	17,8	18	2,9	22	3,5

noch: 15. Ergebnisse der kreisangehörigen Gemeinden
(Bundestagswahl ohne Briefwahl und Landtagswahl einschließlich Briefwahl)

noch: 143 Westerwaldkreis

Schl. Nr.	Gemeinde	Wahl	Wahl- berech- tigte	Wähler	Wahl- beteili- gung	Gültige Stim- men	Von den gültigen Stimmen entfielen auf									
							SPD		CDU		FDP		GRÜNE		Sonstige	
			Anzahl		%	Anzahl		%	Anzahl	%	Anzahl	%	Anzahl	%	Anzahl	%
280	Norken	BW02E	816	547	73,1	542	229	42,3	238	43,9	35	6,5	20	3,7	20	3,7
		BW02Z	816	547	73,1	539	232	43,0	214	39,7	46	8,5	17	3,2	30	5,6
		BW98Z	776	591	80,7	581	278	47,8	208	35,8	34	5,9	20	3,4	41	7,1
		LW01L	800	419	52,4	408	187	45,8	154	37,7	39	9,6	11	2,7	17	4,2
297	Stockhausen-Illfurth	BW02E	346	232	74,6	225	135	60,0	58	25,8	17	7,6	11	4,9	4	1,8
		BW02Z	346	232	74,6	225	131	58,2	55	24,4	18	8,0	13	5,8	8	3,6
		BW98Z	347	231	73,1	230	140	60,9	47	20,4	9	3,9	12	5,2	22	9,6
		LW01L	348	197	56,6	196	135	68,9	31	15,8	18	9,2	3	1,5	9	4,6
300	Unnau	BW02E	1 491	1 015	76,8	986	458	46,5	368	37,3	84	8,5	50	5,1	26	2,6
		BW02Z	1 491	1 015	76,8	1 000	470	47,0	318	31,8	100	10,0	55	5,5	57	5,7
		BW98Z	1 429	1 030	81,5	1 018	524	51,5	307	30,2	78	7,7	52	5,1	57	5,6
		LW01L	1 460	935	64,0	916	508	55,5	226	24,7	116	12,7	27	2,9	39	4,3
	Zusammen	BW02E	15 205	9 766	73,0	9 528	4 277	44,9	3 738	39,2	715	7,5	475	5,0	323	3,4
		BW02Z	15 205	9 766	73,0	9 593	4 347	45,3	3 404	35,5	860	9,0	527	5,5	455	4,7
		BW98Z	14 937	10 185	77,6	10 047	5 042	50,2	3 197	31,8	676	6,7	446	4,4	686	6,8
		LW01L	15 032	8 395	55,8	8 156	4 360	53,5	2 264	27,8	859	10,5	280	3,4	393	4,8
02	VG Hachenburg															
202	Alpenrod	BW02E	1 217	843	79,8	819	415	50,7	275	33,6	63	7,7	48	5,9	18	2,2
		BW02Z	1 217	843	79,8	823	408	49,6	241	29,3	87	10,6	51	6,2	36	4,4
		BW98Z	1 162	837	82,7	829	431	52,0	209	25,2	80	9,7	48	5,8	61	7,4
		LW01L	1 196	735	61,5	714	414	58,0	161	22,5	71	9,9	24	3,4	44	6,2
204	Astert	BW02E	192	124	74,7	121	40	33,1	66	54,5	9	7,4	4	3,3	2	1,7
		BW02Z	192	124	74,7	122	43	35,2	64	52,5	7	5,7	6	4,9	2	1,6
		BW98Z	201	142	78,9	139	55	39,6	70	50,4	1	0,7	9	6,5	4	2,9
		LW01L	192	129	67,2	122	54	44,3	49	40,2	11	9,0	7	5,7	1	0,8
205	Atzelgift	BW02E	503	372	82,3	368	109	29,6	224	60,9	14	3,8	17	4,6	4	1,1
		BW02Z	503	372	82,3	370	113	30,5	213	57,6	27	7,3	10	2,7	7	1,9
		BW98Z	493	376	86,0	374	124	33,2	202	54,0	27	7,2	10	2,7	11	2,9
		LW01L	486	298	61,3	290	101	34,8	151	52,1	29	10,0	4	1,4	5	1,7
212	Borod	BW02E	401	280	78,7	274	149	54,4	89	32,5	18	6,6	10	3,6	8	2,9
		BW02Z	401	280	78,7	277	144	52,0	82	29,6	17	6,1	17	6,1	17	6,1
		BW98Z	391	308	85,3	307	164	53,4	98	31,9	18	5,9	12	3,9	15	4,9
		LW01L	396	260	65,7	250	138	55,2	76	30,4	17	6,8	9	3,6	10	4,0
215	Dreifelden	BW02E	248	161	70,0	158	68	43,0	52	32,9	20	12,7	11	7,0	7	4,4
		BW02Z	248	161	70,0	160	77	48,1	43	26,9	23	14,4	13	8,1	4	2,5
		BW98Z	240	174	82,1	165	95	57,6	39	23,6	12	7,3	6	3,6	13	7,9
		LW01L	228	127	55,7	127	66	52,0	28	22,0	18	14,2	8	6,3	7	5,5
223	Gehliert	BW02E	453	356	88,8	352	175	49,7	124	35,2	23	6,5	25	7,1	5	1,4
		BW02Z	453	356	88,8	354	161	45,5	117	33,1	33	9,3	33	9,3	10	2,8
		BW98Z	445	349	90,2	347	177	51,0	103	29,7	26	7,5	19	5,5	22	6,3
		LW01L	458	331	72,3	325	165	50,8	96	29,5	33	10,2	21	6,5	10	3,1
225	Giesenhausen	BW02E	269	185	77,7	179	102	57,0	43	24,0	17	9,5	14	7,8	3	1,7
		BW02Z	269	185	77,7	181	113	62,4	35	19,3	18	9,9	9	5,0	6	3,3
		BW98Z	250	182	83,9	180	111	61,7	37	20,6	10	5,6	11	6,1	11	6,1
		LW01L	280	173	61,8	168	115	68,5	25	14,9	10	6,0	8	4,8	10	6,0
241	Höchtenbach	BW02E	568	389	77,3	380	203	53,4	101	26,6	39	10,3	26	6,8	11	2,9
		BW02Z	568	389	77,3	386	198	51,3	84	21,8	44	11,4	43	11,1	17	4,4
		BW98Z	553	409	83,0	403	238	59,1	74	18,4	43	10,7	25	6,2	23	5,7
		LW01L	560	385	68,8	371	221	59,6	68	18,3	49	13,2	18	4,9	15	4,0
229	Hachenburg, St.	BW02E	4 424	2 736	75,4	2 692	1 040	38,6	1 153	42,8	234	8,7	194	7,2	71	2,6
		BW02Z	4 424	2 736	75,4	2 706	1 006	37,2	1 072	39,6	295	10,9	247	9,1	86	3,2
		BW98Z	4 178	2 696	79,6	2 678	1 099	41,0	1 011	37,8	249	9,3	178	6,6	141	5,3
		LW01L	4 243	2 590	61,0	2 517	1 184	47,0	859	34,1	264	10,5	121	4,8	89	3,5

noch: 15. Ergebnisse der kreisangehörigen Gemeinden
(Bundestagswahl ohne Briefwahl und Landtagswahl einschließlich Briefwahl)

noch: 143 Westerwaldkreis

Schl. Nr.	Gemeinde	Wahl	Wahlberechtigte	Wähler	Wahlbeteiligung	Gültige Stimmen	Von den gültigen Stimmen entfielen auf									
							SPD		CDU		FDP		GRÜNE		Sonstige	
			Anzahl		%	Anzahl		%	Anzahl	%	Anzahl	%	Anzahl	%	Anzahl	%
235	Hattert	BW02E	1 371	948	80,0	934	436	46,7	356	38,1	60	6,4	63	6,7	19	2,0
		BW02Z	1 371	948	80,0	940	445	47,3	326	34,7	52	5,5	87	9,3	30	3,2
		BW98Z	1 369	1 016	83,0	1 003	512	51,0	323	32,2	49	4,9	64	6,4	55	5,5
		LW01L	1 363	860	63,1	833	439	52,7	234	28,1	69	8,3	42	5,0	49	5,9
236	Heimbörn	BW02E	221	172	86,0	172	106	61,6	42	24,4	9	5,2	11	6,4	4	2,3
		BW02Z	221	172	86,0	172	103	59,9	31	18,0	18	10,5	19	11,0	1	0,6
		BW98Z	219	180	90,0	178	112	62,9	27	15,2	16	9,0	16	9,0	7	3,9
		LW01L	219	167	76,3	164	102	62,2	22	13,4	19	11,6	15	9,1	6	3,7
240	Heuzert	BW02E	116	79	78,2	77	37	48,1	31	40,3	5	6,5	2	2,6	2	2,6
		BW02Z	116	79	78,2	76	34	44,7	27	35,5	4	5,3	6	7,9	5	6,6
		BW98Z	116	95	88,8	93	44	47,3	29	31,2	1	1,1	3	3,2	16	17,2
		LW01L	113	76	67,3	76	44	57,9	23	30,3	2	2,6			7	9,2
250	Kroppach	BW02E	542	384	79,2	374	209	55,9	110	29,4	28	7,5	17	4,5	10	2,7
		BW02Z	542	384	79,2	376	208	55,3	106	28,2	31	8,2	22	5,9	9	2,4
		BW98Z	509	369	82,0	365	213	58,4	87	23,8	27	7,4	16	4,4	22	6,0
		LW01L	532	344	64,7	336	213	63,4	67	19,9	31	9,2	6	1,8	19	5,7
252	Kundert	BW02E	229	183	87,1	180	129	71,7	23	12,8	6	3,3	16	8,9	6	3,3
		BW02Z	229	183	87,1	183	132	72,1	18	9,8	7	3,8	16	8,7	10	5,5
		BW98Z	230	189	89,2	189	140	74,1	19	10,1	9	4,8	14	7,4	7	3,7
		LW01L	230	169	73,5	164	131	79,9	9	5,5	13	7,9	8	4,9	3	1,8
257	Limbach	BW02E	323	253	86,6	250	98	39,2	127	50,8	12	4,8	11	4,4	2	0,8
		BW02Z	323	253	86,6	243	84	34,6	117	48,1	23	9,5	14	5,8	5	2,1
		BW98Z	332	258	84,6	253	111	43,9	107	42,3	12	4,7	14	5,5	9	3,6
		LW01L	327	221	67,6	212	97	45,8	91	42,9	12	5,7	4	1,9	8	3,8
258	Linden	BW02E	122	97	82,9	95	51	53,7	34	35,8	6	6,3	3	3,2	1	1,1
		BW02Z	122	97	82,9	96	53	55,2	35	36,5	2	2,1	3	3,1	3	3,1
		BW98Z	121	95	84,8	95	50	52,6	31	32,6	7	7,4	2	2,1	5	5,3
		LW01L	119	86	72,3	84	58	69,0	11	13,1	9	10,7			6	7,1
259	Lochum	BW02E	283	203	79,0	201	68	33,8	99	49,3	21	10,4	10	5,0	3	1,5
		BW02Z	283	203	79,0	202	68	33,7	99	49,0	16	7,9	12	5,9	7	3,5
		BW98Z	259	193	80,1	192	80	41,7	81	42,2	13	6,8	5	2,6	13	6,8
		LW01L	282	154	54,6	147	66	44,9	54	36,7	10	6,8	8	5,4	9	6,1
260	Luckenbach	BW02E	482	331	82,3	324	102	31,5	177	54,6	20	6,2	18	5,6	7	2,2
		BW02Z	482	331	82,3	325	86	26,5	176	54,2	24	7,4	27	8,3	12	3,7
		BW98Z	469	348	85,7	343	118	34,4	170	49,6	27	7,9	16	4,7	12	3,5
		LW01L	501	325	64,9	318	107	33,6	164	51,6	35	11,0	5	1,6	7	2,2
265	Mörsbach	BW02E	408	296	78,9	287	193	67,2	51	17,8	23	8,0	16	5,6	4	1,4
		BW02Z	408	296	78,9	292	193	66,1	39	13,4	26	8,9	28	9,6	6	2,1
		BW98Z	387	260	76,2	256	167	65,2	36	14,1	20	7,8	18	7,0	15	5,9
		LW01L	391	259	66,2	256	192	75,0	14	5,5	25	9,8	19	7,4	6	2,3
261	Marzhausen	BW02E	193	151	84,8	145	78	53,8	41	28,3	13	9,0	11	7,6	2	1,4
		BW02Z	193	151	84,8	150	75	50,0	43	28,7	18	12,0	4	2,7	10	6,7
		BW98Z	188	151	88,8	151	83	55,0	27	17,9	19	12,6	10	6,6	12	7,9
		LW01L	192	145	75,5	141	97	68,8	22	15,6	14	9,9	3	2,1	5	3,5
262	Merkelbach	BW02E	346	250	80,6	245	85	34,7	129	52,7	12	4,9	16	6,5	3	1,2
		BW02Z	346	250	80,6	249	68	27,3	133	53,4	14	5,6	31	12,4	3	1,2
		BW98Z	344	262	85,3	262	92	35,1	116	44,3	10	3,8	25	9,5	19	7,3
		LW01L	344	239	69,5	232	90	38,8	100	43,1	13	5,6	20	8,6	9	3,9
267	Mudenbach	BW02E	631	435	75,9	428	281	65,7	95	22,2	28	6,5	14	3,3	10	2,3
		BW02Z	631	435	75,9	427	270	63,2	77	18,0	37	8,7	19	4,4	24	5,6
		BW98Z	610	449	82,7	444	303	68,2	84	18,9	15	3,4	24	5,4	18	4,1
		LW01L	610	378	62,0	370	259	70,0	42	11,4	29	7,8	10	2,7	30	8,1
268	Mündersbach	BW02E	628	409	73,7	403	195	48,4	146	36,2	26	6,5	23	5,7	13	3,2
		BW02Z	628	409	73,7	404	186	46,0	128	31,7	35	8,7	27	6,7	28	6,9
		BW98Z	556	434	85,4	433	211	48,7	137	31,6	28	6,5	26	6,0	31	7,2
		LW01L	618	350	56,6	339	171	50,4	95	28,0	30	8,8	12	3,5	31	9,1

noch: 15. Ergebnisse der kreisangehörigen Gemeinden
(Bundestagswahl ohne Briefwahl und Landtagswahl einschließlich Briefwahl)

noch: 143 Westerwaldkreis

Schl. Nr.	Gemeinde	Wahl	Wahl- berech- tigte	Wähler	Wahl- beteili- gung	Gültige Stim- men	Von den gültigen Stimmen entfielen auf									
							SPD		CDU		FDP		GRÜNE		Sonstige	
			Anzahl		%	Anzahl		%	Anzahl	%	Anzahl	%	Anzahl	%	Anzahl	%
269	Müschbach	BW02E	832	592	84,1	579	149	25,7	343	59,2	42	7,3	29	5,0	16	2,8
		BW02Z	832	592	84,1	583	151	25,9	320	54,9	51	8,7	28	4,8	33	5,7
		BW98Z	821	614	85,2	608	214	35,2	285	46,9	39	6,4	39	6,4	31	5,1
		LW01L	838	582	69,5	571	183	32,0	299	52,4	42	7,4	17	3,0	30	5,3
276	Nister	BW02E	808	552	79,9	540	301	55,7	167	30,9	26	4,8	31	5,7	15	2,8
		BW02Z	808	552	79,9	540	295	54,6	157	29,1	27	5,0	41	7,6	20	3,7
		BW98Z	790	589	84,6	584	324	55,5	179	30,7	28	4,8	33	5,7	20	3,4
		LW01L	810	542	66,9	527	311	59,0	135	25,6	37	7,0	27	5,1	17	3,2
287	Roßbach	BW02E	743	548	79,4	542	269	49,6	211	38,9	35	6,5	21	3,9	6	1,1
		BW02Z	743	548	79,4	541	252	46,6	200	37,0	41	7,6	26	4,8	22	4,1
		BW98Z	691	523	84,6	520	290	55,8	172	33,1	14	2,7	19	3,7	25	4,8
		LW01L	719	450	62,6	436	242	55,5	126	28,9	13	3,0	17	3,9	38	8,7
296	Stein-Wingert	BW02E	201	123	74,5	120	71	59,2	34	28,3	9	7,5	2	1,7	4	3,3
		BW02Z	201	123	74,5	120	72	60,0	30	25,0	9	7,5	5	4,2	4	3,3
		BW98Z	179	103	69,1	103	72	69,9	16	15,5	6	5,8	2	1,9	7	6,8
		LW01L	199	110	55,3	110	76	69,1	17	15,5	10	9,1	4	3,6	3	2,7
294	Steinebach an der Wied	BW02E	615	436	78,3	427	211	49,4	132	30,9	32	7,5	33	7,7	19	4,4
		BW02Z	615	436	78,3	427	201	47,1	103	24,1	48	11,2	41	9,6	34	8,0
		BW98Z	596	441	79,9	431	234	54,3	97	22,5	21	4,9	25	5,8	54	12,5
		LW01L	608	342	56,3	332	189	56,9	63	19,0	26	7,8	19	5,7	35	10,5
299	Streithausen	BW02E	464	341	85,3	339	120	35,4	173	51,0	19	5,6	21	6,2	6	1,8
		BW02Z	464	341	85,3	339	104	30,7	156	46,0	26	7,7	39	11,5	14	4,1
		BW98Z	471	367	90,0	363	123	33,9	174	47,9	25	6,9	29	8,0	12	3,3
		LW01L	466	306	65,7	299	103	34,4	153	51,2	19	6,4	19	6,4	5	1,7
301	Wahlrod	BW02E	670	439	75,2	433	213	49,2	154	35,6	33	7,6	23	5,3	10	2,3
		BW02Z	670	439	75,2	438	212	48,4	129	29,5	47	10,7	30	6,8	20	4,6
		BW98Z	685	493	81,5	486	262	53,9	145	29,8	36	7,4	26	5,3	17	3,5
		LW01L	672	401	59,7	390	217	55,6	113	29,0	32	8,2	18	4,6	10	2,6
306	Welkenbach	BW02E	126	87	75,0	87	49	56,3	26	29,9	3	3,4	7	8,0	2	2,3
		BW02Z	126	87	75,0	87	51	58,6	24	27,6	4	4,6	5	5,7	3	3,4
		BW98Z	132	109	84,5	109	68	62,4	27	24,8	5	4,6	4	3,7	5	4,6
		LW01L	134	76	56,7	74	48	64,9	15	20,3	7	9,5	1	1,4	3	4,1
310	Wied	BW02E	393	274	77,4	268	138	51,5	81	30,2	23	8,6	19	7,1	7	2,6
		BW02Z	393	274	77,4	270	150	55,6	75	27,8	19	7,0	16	5,9	10	3,7
		BW98Z	374	291	84,8	290	165	56,9	70	24,1	13	4,5	24	8,3	18	6,2
		LW01L	385	234	60,8	224	134	59,8	39	17,4	20	8,9	15	6,7	16	7,1
313	Winkelbach	BW02E	132	91	77,8	91	54	59,3	21	23,1	8	8,8	7	7,7	1	1,1
		BW02Z	132	91	77,8	91	52	57,1	19	20,9	12	13,2	5	5,5	3	3,3
		BW98Z	139	86	72,9	84	54	64,3	12	14,3	4	4,8	7	8,3	7	8,3
		LW01L	130	82	63,1	78	53	67,9	7	9,0	13	16,7	4	5,1	1	1,3
	Zusammen	BW02E	19 154	13 120	78,8	12 884	5 944	46,1	4 930	38,3	936	7,3	773	6,0	301	2,3
		BW02Z	19 154	13 120	78,8	12 950	5 808	44,8	4 519	34,9	1 142	8,8	980	7,6	501	3,9
		BW98Z	18 500	13 388	82,9	13 257	6 536	49,3	4 294	32,4	910	6,9	779	5,9	738	5,6
		LW01L	18 841	11 926	63,3	11 597	6 080	52,4	3 428	29,6	1 032	8,9	513	4,4	544	4,7
03	VG Höhr-Grenzhausen															
032	Höhr-Grenzhausen, St.	BW02E	6 810	4 424	76,1	4 324	1 592	36,8	1 958	45,3	361	8,3	321	7,4	92	2,1
		BW02Z	6 810	4 424	76,1	4 350	1 550	35,6	1 814	41,7	427	9,8	368	8,5	191	4,4
		BW98Z	6 797	4 729	82,3	4 668	1 812	38,8	1 908	40,9	362	7,8	327	7,0	259	5,5
		LW01L	6 753	3 981	59,0	3 887	1 569	40,4	1 420	36,5	403	10,4	227	5,8	268	6,9
030	Hilgert	BW02E	1 129	740	80,8	723	307	42,5	278	38,5	68	9,4	56	7,7	14	1,9
		BW02Z	1 129	740	80,8	729	302	41,4	238	32,6	84	11,5	77	10,6	28	3,8
		BW98Z	1 110	807	84,3	801	368	45,9	255	31,8	64	8,0	62	7,7	52	6,5
		LW01L	1 133	745	65,8	726	342	47,1	207	28,5	73	10,1	41	5,6	63	8,7

noch: 15. Ergebnisse der kreisangehörigen Gemeinden
(Bundestagswahl ohne Briefwahl und Landtagswahl einschließlich Briefwahl)

noch: 143 Westerwaldkreis

Schl. Nr.	Gemeinde	Wahl	Wahlberechtigte	Wähler	Wahlbeteiligung	Gültige Stimmen	Von den gültigen Stimmen entfielen auf									
							SPD		CDU		FDP		GRÜNE		Sonstige	
			Anzahl		%	Anzahl		%	Anzahl	%	Anzahl	%	Anzahl	%	Anzahl	%
031	Hillscheid	BW02E	2 106	1 317	76,7	1 299	482	37,1	603	46,4	91	7,0	86	6,6	37	2,8
		BW02Z	2 106	1 317	76,7	1 306	507	38,8	543	41,6	130	10,0	74	5,7	52	4,0
		BW98Z	2 060	1 401	81,1	1 378	577	41,9	565	41,0	103	7,5	77	5,6	56	4,1
		LW01L	2 049	1 217	59,4	1 190	541	45,5	484	40,7	88	7,4	37	3,1	40	3,4
040	Kammerforst	BW02E	202	146	83,4	140	45	32,1	57	40,7	15	10,7	22	15,7	1	0,7
		BW02Z	202	146	83,4	145	50	34,5	54	37,2	16	11,0	21	14,5	4	2,8
		BW98Z	197	137	79,2	134	55	41,0	48	35,8	7	5,2	16	11,9	8	6,0
		LW01L	203	128	63,1	125	50	40,0	43	34,4	5	4,0	14	11,2	13	10,4
	Zusammen	BW02E	10 247	6 627	76,9	6 486	2 426	37,4	2 896	44,7	535	8,2	485	7,5	144	2,2
		BW02Z	10 247	6 627	76,9	6 530	2 409	36,9	2 649	40,6	657	10,1	540	8,3	275	4,2
		BW98Z	10 164	7 074	82,3	6 981	2 812	40,3	2 776	39,8	536	7,7	482	6,9	375	5,4
		LW01L	10 138	6 071	59,9	5 928	2 502	42,2	2 154	36,3	569	9,6	319	5,4	384	6,5
04	VG Montabaur															
005	Boden	BW02E	420	316	82,5	309	88	28,5	177	57,3	26	8,4	16	5,2	2	0,6
		BW02Z	420	316	82,5	313	101	32,3	164	52,4	28	8,9	10	3,2	10	3,2
		BW98Z	425	331	86,2	327	125	38,2	146	44,6	24	7,3	18	5,5	14	4,3
		LW01L	421	276	65,6	265	92	34,7	131	49,4	18	6,8	9	3,4	15	5,7
008	Daubach	BW02E	343	265	85,5	260	88	33,8	109	41,9	36	13,8	24	9,2	3	1,2
		BW02Z	343	265	85,5	259	100	38,6	108	41,7	28	10,8	19	7,3	4	1,5
		BW98Z	311	242	91,3	240	100	41,7	99	41,3	19	7,9	14	5,8	8	3,3
		LW01L	335	246	73,4	234	107	45,7	74	31,6	20	8,5	20	8,5	13	5,6
013	Eitelborn	BW02E	2 078	1 394	82,0	1 378	583	42,3	591	42,9	95	6,9	99	7,2	10	0,7
		BW02Z	2 078	1 394	82,0	1 386	564	40,7	547	39,5	136	9,8	117	8,4	22	1,6
		BW98Z	2 098	1 550	87,2	1 536	696	45,3	587	38,2	86	5,6	109	7,1	58	3,8
		LW01L	2 085	1 308	62,7	1 259	610	48,5	435	34,6	88	7,0	80	6,4	46	3,7
023	Görgeshausen	BW02E	555	408	79,8	395	132	33,4	205	51,9	35	8,9	17	4,3	6	1,5
		BW02Z	555	408	79,8	396	131	33,1	196	49,5	38	9,6	18	4,5	13	3,3
		BW98Z	543	402	78,8	389	167	42,9	165	42,4	20	5,1	18	4,6	19	4,9
		LW01L	528	283	53,6	269	117	43,5	122	45,4	12	4,5	6	2,2	12	4,5
020	Gackebach	BW02E	417	315	83,6	303	106	35,0	145	47,9	26	8,6	20	6,6	6	2,0
		BW02Z	417	315	83,6	309	108	35,0	135	43,7	29	9,4	19	6,1	18	5,8
		BW98Z	405	329	88,0	327	113	34,6	156	47,7	17	5,2	19	5,8	22	6,7
		LW01L	433	293	67,7	280	112	40,0	132	47,1	17	6,1	8	2,9	11	3,9
021	Girod	BW02E	916	683	83,1	658	182	27,7	378	57,4	39	5,9	39	5,9	20	3,0
		BW02Z	916	683	83,1	669	192	28,7	358	53,5	41	6,1	43	6,4	35	5,2
		BW98Z	897	694	85,7	682	220	32,3	342	50,1	41	6,0	31	4,5	48	7,0
		LW01L	903	570	63,1	537	174	32,4	278	51,8	25	4,7	25	4,7	35	6,5
024	Großholbach	BW02E	682	511	81,9	499	136	27,3	298	59,7	30	6,0	25	5,0	10	2,0
		BW02Z	682	511	81,9	503	141	28,0	289	57,5	23	4,6	29	5,8	21	4,2
		BW98Z	613	477	85,0	469	144	30,7	239	51,0	19	4,1	27	5,8	40	8,5
		LW01L	650	408	62,8	393	138	35,1	198	50,4	14	3,6	16	4,1	27	6,9
026	Heilberscheid	BW02E	507	376	82,5	370	99	26,8	218	58,9	32	8,6	16	4,3	5	1,4
		BW02Z	507	376	82,5	369	97	26,3	206	55,8	32	8,7	25	6,8	9	2,4
		BW98Z	488	407	90,6	401	101	25,2	213	53,1	36	9,0	25	6,2	26	6,5
		LW01L	503	332	66,0	314	102	32,5	171	54,5	16	5,1	13	4,1	12	3,8
027	Heiligenroth	BW02E	1 103	811	85,7	790	277	35,1	411	52,0	53	6,7	43	5,4	6	0,8
		BW02Z	1 103	811	85,7	795	282	35,5	374	47,0	77	9,7	49	6,2	13	1,6
		BW98Z	1 049	828	88,7	817	284	34,8	424	51,9	38	4,7	40	4,9	31	3,8
		LW01L	1 056	734	69,5	695	297	42,7	311	44,7	35	5,0	21	3,0	31	4,5
033	Holler	BW02E	893	599	81,2	583	218	37,4	244	41,9	49	8,4	63	10,8	9	1,5
		BW02Z	893	599	81,2	586	221	37,7	224	38,2	60	10,2	69	11,8	12	2,0
		BW98Z	860	641	84,1	634	262	41,3	254	40,1	34	5,4	49	7,7	35	5,5
		LW01L	897	602	67,1	580	225	38,8	219	37,8	31	5,3	42	7,2	63	10,9

noch: 15. Ergebnisse der kreisangehörigen Gemeinden
(Bundestagswahl ohne Briefwahl und Landtagswahl einschließlich Briefwahl)

noch: 143 Westerwaldkreis

Schl. Nr.	Gemeinde	Wahl	Wahlberechtigte	Wähler	Wahlbeteiligung	Gültige Stimmen	Von den gültigen Stimmen entfielen auf									
							SPD		CDU		FDP		GRÜNE		Sonstige	
			Anzahl		%	Anzahl		%	Anzahl	%	Anzahl	%	Anzahl	%	Anzahl	%
034	Horbach	BW02E	547	352	77,5	345	106	30,7	200	58,0	19	5,5	17	4,9	3	0,9
		BW02Z	547	352	77,5	349	113	32,4	190	54,4	25	7,2	14	4,0	7	2,0
		BW98Z	533	348	81,9	343	110	32,1	185	53,9	16	4,7	15	4,4	17	5,0
		LW01L	547	315	57,6	302	107	35,4	168	55,6	11	3,6	3	1,0	13	4,3
036	Hübingen	BW02E	410	300	84,5	290	111	38,3	127	43,8	21	7,2	25	8,6	6	2,1
		BW02Z	410	300	84,5	292	112	38,4	119	40,8	19	6,5	30	10,3	12	4,1
		BW98Z	382	297	86,1	293	137	46,8	122	41,6	6	2,0	17	5,8	11	3,8
		LW01L	394	260	66,0	252	111	44,0	102	40,5	10	4,0	15	6,0	14	5,6
039	Kadenbach	BW02E	1 028	719	82,8	708	315	44,5	272	38,4	45	6,4	62	8,8	14	2,0
		BW02Z	1 028	719	82,8	712	296	41,6	262	36,8	52	7,3	82	11,5	20	2,8
		BW98Z	1 010	746	86,9	739	374	50,6	233	31,5	36	4,9	57	7,7	39	5,3
		LW01L	1 025	685	66,8	674	350	51,9	205	30,4	36	5,3	37	5,5	46	6,8
048	Montabaur, St.	BW02E	9 372	5 922	76,4	5 791	1 704	29,4	2 963	51,2	614	10,6	411	7,1	99	1,7
		BW02Z	9 372	5 922	76,4	5 815	1 789	30,8	2 829	48,7	570	9,8	424	7,3	203	3,5
		BW98Z	9 174	6 227	81,8	6 135	2 031	33,1	2 887	47,1	523	8,5	364	5,9	330	5,4
		LW01L	9 227	5 589	60,6	5 422	1 927	35,5	2 484	45,8	528	9,7	239	4,4	244	4,5
051	Nentershausen	BW02E	1 464	1 072	82,5	1 058	314	29,7	620	58,6	58	5,5	50	4,7	16	1,5
		BW02Z	1 464	1 072	82,5	1 056	310	29,4	577	54,6	92	8,7	47	4,5	30	2,8
		BW98Z	1 453	1 127	85,1	1 109	419	37,8	520	46,9	63	5,7	38	3,4	69	6,2
		LW01L	1 474	937	63,6	898	340	37,9	429	47,8	56	6,2	22	2,4	51	5,7
052	Neuhäusel	BW02E	1 637	1 095	84,2	1 074	359	33,4	528	49,2	81	7,5	90	8,4	16	1,5
		BW02Z	1 637	1 095	84,2	1 084	383	35,3	465	42,9	101	9,3	103	9,5	32	3,0
		BW98Z	1 589	1 120	86,3	1 114	423	38,0	477	42,8	89	8,0	86	7,7	39	3,5
		LW01L	1 643	1 120	68,2	1 095	437	39,9	407	37,2	116	10,6	73	6,7	62	5,7
053	Niederelbert	BW02E	1 334	875	79,3	861	258	30,0	442	51,3	77	8,9	64	7,4	20	2,3
		BW02Z	1 334	875	79,3	866	273	31,5	420	48,5	91	10,5	61	7,0	21	2,4
		BW98Z	1 315	923	84,4	910	322	35,4	411	45,2	82	9,0	63	6,9	32	3,5
		LW01L	1 314	837	63,7	813	316	38,9	351	43,2	79	9,7	41	5,0	26	3,2
054	Niedererbach	BW02E	768	567	83,4	557	169	30,3	300	53,9	51	9,2	27	4,8	10	1,8
		BW02Z	768	567	83,4	559	175	31,3	284	50,8	49	8,8	33	5,9	18	3,2
		BW98Z	730	583	88,9	569	200	35,1	282	49,6	31	5,4	34	6,0	22	3,9
		LW01L	739	455	61,6	446	162	36,3	207	46,4	28	6,3	20	4,5	29	6,5
055	Nomborn	BW02E	542	394	81,2	390	72	18,5	261	66,9	34	8,7	14	3,6	9	2,3
		BW02Z	542	394	81,2	392	79	20,2	253	64,5	36	9,2	12	3,1	12	3,1
		BW98Z	515	424	87,6	421	118	28,0	251	59,6	23	5,5	14	3,3	15	3,6
		LW01L	520	351	67,5	343	112	32,7	189	55,1	23	6,7	8	2,3	11	3,2
057	Oberelbert	BW02E	791	548	79,7	537	218	40,6	217	40,4	53	9,9	41	7,6	8	1,5
		BW02Z	791	548	79,7	535	227	42,4	190	35,5	57	10,7	41	7,7	20	3,7
		BW98Z	754	563	84,2	556	271	48,7	188	33,8	35	6,3	28	5,0	34	6,1
		LW01L	764	501	65,6	484	247	51,0	147	30,4	40	8,3	28	5,8	22	4,5
065	Ruppach-Goldhausen	BW02E	880	598	82,0	582	169	29,0	315	54,1	57	9,8	37	6,4	4	0,7
		BW02Z	880	598	82,0	585	179	30,6	293	50,1	65	11,1	34	5,8	14	2,4
		BW98Z	861	634	85,3	622	215	34,6	309	49,7	50	8,0	27	4,3	21	3,4
		LW01L	881	574	65,2	553	203	36,7	263	47,6	34	6,1	29	5,2	24	4,3
071	Simmern	BW02E	1 212	854	84,1	836	344	41,1	362	43,3	60	7,2	64	7,7	6	0,7
		BW02Z	1 212	854	84,1	843	351	41,6	336	39,9	61	7,2	79	9,4	16	1,9
		BW98Z	1 201	902	88,7	888	410	46,2	352	39,6	41	4,6	52	5,9	33	3,7
		LW01L	1 202	845	70,3	817	391	47,9	310	37,9	61	7,5	28	3,4	27	3,3
072	Stahlhofen	BW02E	489	382	85,5	376	106	28,2	216	57,4	26	6,9	21	5,6	7	1,9
		BW02Z	489	382	85,5	377	119	31,6	195	51,7	33	8,8	22	5,8	8	2,1
		BW98Z	480	378	86,5	375	101	26,9	201	53,6	28	7,5	28	7,5	17	4,5
		LW01L	468	334	71,4	319	109	34,2	153	48,0	30	9,4	13	4,1	14	4,4

noch: 15. Ergebnisse der kreisangehörigen Gemeinden
(Bundestagswahl ohne Briefwahl und Landtagswahl einschließlich Briefwahl)

noch: 143 Westerwaldkreis

Schl. Nr.	Gemeinde	Wahl	Wahlberechtigte	Wähler	Wahlbeteiligung	Gültige Stimmen	Von den gültigen Stimmen entfielen auf									
							SPD		CDU		FDP		GRÜNE		Sonstige	
			Anzahl		%	Anzahl		%	Anzahl	%	Anzahl	%	Anzahl	%	Anzahl	%
077	Untershausen	BW02E	408	305	82,4	295	85	28,8	161	54,6	34	11,5	11	3,7	4	1,4
		BW02Z	408	305	82,4	302	95	31,5	134	44,4	48	15,9	17	5,6	8	2,6
		BW98Z	398	302	81,6	298	111	37,2	128	43,0	32	10,7	10	3,4	17	5,7
		LW01L	389	254	65,3	247	85	34,4	101	40,9	33	13,4	10	4,0	18	7,3
079	Welschneudorf	BW02E	793	515	77,1	509	221	43,4	205	40,3	39	7,7	41	8,1	3	0,6
		BW02Z	793	515	77,1	508	213	41,9	182	35,8	49	9,6	47	9,3	17	3,3
		BW98Z	764	538	83,5	531	262	49,3	177	33,3	40	7,5	37	7,0	15	2,8
		LW01L	786	467	59,4	454	225	49,6	165	36,3	33	7,3	17	3,7	14	3,1
	Zusammen	BW02E	29 589	20 176	80,4	19 754	6 460	32,7	9 965	50,4	1 690	8,6	1 337	6,8	302	1,5
		BW02Z	29 589	20 176	80,4	19 860	6 651	33,5	9 330	47,0	1 840	9,3	1 444	7,3	595	3,0
		BW98Z	28 848	21 013	84,7	20 725	7 716	37,2	9 348	45,1	1 429	6,9	1 220	5,9	1 012	4,9
		LW01L	29 184	18 576	63,7	17 945	7 096	39,5	7 752	43,2	1 394	7,8	823	4,6	880	4,9
05	VG Ransbach-Baumbach															
001	Alsbach	BW02E	461	319	84,2	313	164	52,4	103	32,9	16	5,1	20	6,4	10	3,2
		BW02Z	461	319	84,2	313	163	52,1	95	30,4	20	6,4	21	6,7	14	4,5
		BW98Z	471	341	87,2	338	200	59,2	79	23,4	17	5,0	27	8,0	15	4,4
		LW01L	472	323	68,4	312	170	54,5	81	26,0	16	5,1	21	6,7	24	7,7
006	Breitenau	BW02E	523	349	79,0	344	116	33,7	175	50,9	30	8,7	21	6,1	2	0,6
		BW02Z	523	349	79,0	342	119	34,8	153	44,7	37	10,8	24	7,0	9	2,6
		BW98Z	464	327	81,5	321	122	38,0	141	43,9	17	5,3	19	5,9	22	6,9
		LW01L	519	300	57,8	291	111	38,1	135	46,4	19	6,5	14	4,8	12	4,1
007	Caan	BW02E	463	319	81,0	316	121	38,3	142	44,9	22	7,0	25	7,9	6	1,9
		BW02Z	463	319	81,0	318	125	39,3	134	42,1	27	8,5	22	6,9	10	3,1
		BW98Z	449	319	83,1	317	140	44,2	110	34,7	19	6,0	20	6,3	28	8,8
		LW01L	452	264	58,4	254	115	45,3	93	36,6	22	8,7	9	3,5	15	5,9
009	Deesen	BW02E	487	350	79,4	340	109	32,1	163	47,9	23	6,8	38	11,2	7	2,1
		BW02Z	487	350	79,4	342	132	38,6	143	41,8	30	8,8	25	7,3	12	3,5
		BW98Z	495	387	82,3	381	148	38,8	164	43,0	29	7,6	24	6,3	16	4,2
		LW01L	481	254	52,8	250	105	42,0	107	42,8	18	7,2	13	5,2	7	2,8
038	Hundsorf	BW02E	291	192	73,3	187	69	36,9	81	43,3	23	12,3	13	7,0	1	0,5
		BW02Z	291	192	73,3	188	68	36,2	80	42,6	21	11,2	15	8,0	4	2,1
		BW98Z	231	158	75,6	157	79	50,3	43	27,4	17	10,8	7	4,5	11	7,0
		LW01L	273	152	55,7	147	65	44,2	52	35,4	12	8,2	8	5,4	10	6,8
050	Nauort	BW02E	1 798	1 170	79,4	1 151	401	34,8	562	48,8	82	7,1	70	6,1	36	3,1
		BW02Z	1 798	1 170	79,4	1 154	409	35,4	515	44,6	106	9,2	82	7,1	42	3,6
		BW98Z	1 729	1 151	80,9	1 130	425	37,6	491	43,5	72	6,4	80	7,1	62	5,5
		LW01L	1 773	1 059	59,7	1 043	411	39,4	451	43,2	87	8,3	46	4,4	48	4,6
059	Oberhaid	BW02E	315	228	78,4	225	88	39,1	107	47,6	19	8,4	8	3,6	3	1,3
		BW02Z	315	228	78,4	223	88	39,5	96	43,0	28	12,6	8	3,6	3	1,3
		BW98Z	302	240	82,5	236	106	44,9	94	39,8	18	7,6	11	4,7	7	3,0
		LW01L	313	176	56,2	173	76	43,9	60	34,7	25	14,5	6	3,5	6	3,5
062	Ransbach-Baumbach, St.	BW02E	4 607	2 834	76,1	2 783	877	31,5	1 517	54,5	241	8,7	109	3,9	39	1,4
		BW02Z	4 607	2 834	76,1	2 793	865	31,0	1 373	49,2	331	11,9	141	5,0	83	3,0
		BW98Z	4 348	2 958	81,9	2 912	1 009	34,6	1 380	47,4	252	8,7	123	4,2	148	5,1
		LW01L	4 485	2 629	58,6	2 562	931	36,3	1 150	44,9	276	10,8	83	3,2	122	4,8
068	Sessenbach	BW02E	362	258	80,9	253	79	31,2	128	50,6	29	11,5	17	6,7		
		BW02Z	362	258	80,9	257	79	30,7	125	48,6	32	12,5	19	7,4	2	0,8
		BW98Z	343	272	85,0	269	100	37,2	126	46,8	16	5,9	15	5,6	12	4,5
		LW01L	342	198	57,9	195	67	34,4	97	49,7	19	9,7	7	3,6	5	2,6
082	Wirscheid	BW02E	252	179	89,5	174	62	35,6	84	48,3	9	5,2	16	9,2	3	1,7
		BW02Z	252	179	89,5	174	64	36,8	69	39,7	17	9,8	21	12,1	3	1,7
		BW98Z	260	184	85,6	183	70	38,3	82	44,8	5	2,7	20	10,9	6	3,3
		LW01L	245	163	66,5	158	65	41,1	54	34,2	18	11,4	16	10,1	5	3,2

noch: 15. Ergebnisse der kreisangehörigen Gemeinden
(Bundestagswahl ohne Briefwahl und Landtagswahl einschließlich Briefwahl)

noch: 143 Westerwaldkreis

Schl. Nr.	Gemeinde	Wahl	Wahlberechtigte	Wähler	Wahlbeteiligung	Gültige Stimmen	Von den gültigen Stimmen entfielen auf									
							SPD		CDU		FDP		GRÜNE		Sonstige	
			Anzahl		%	Anzahl		%	Anzahl	%	Anzahl	%	Anzahl	%	Anzahl	%
084	Wittgert	BW02E	465	312	78,4	303	119	39,3	139	45,9	21	6,9	22	7,3	2	0,7
		BW02Z	465	312	78,4	305	114	37,4	130	42,6	28	9,2	26	8,5	7	2,3
		BW98Z	456	290	74,2	286	115	40,2	111	38,8	20	7,0	28	9,8	12	4,2
		LW01L	458	258	56,3	251	110	43,8	91	36,3	19	7,6	20	8,0	11	4,4
	Zusammen	BW02E	10 024	6 510	78,2	6 389	2 205	34,5	3 201	50,1	515	8,1	359	5,6	109	1,7
		BW02Z	10 024	6 510	78,2	6 409	2 226	34,7	2 913	45,5	677	10,6	404	6,3	189	2,9
		BW98Z	9 548	6 627	81,7	6 530	2 514	38,5	2 821	43,2	482	7,4	374	5,7	339	5,2
		LW01L	9 813	5 776	58,9	5 636	2 226	39,5	2 371	42,1	531	9,4	243	4,3	265	4,7
06	VG Rennerod															
214	Bretthausen	BW02E	162	112	72,3	109	31	28,4	66	60,6	2	1,8	7	6,4	3	2,8
		BW02Z	162	112	72,3	109	24	22,0	60	55,0	6	5,5	12	11,0	7	6,4
		BW98Z	142	100	73,0	98	25	25,5	43	43,9	12	12,2	8	8,2	10	10,2
		LW01L	141	64	45,4	58	20	34,5	27	46,6	4	6,9			7	12,1
218	Elsoff (Westerwald)	BW02E	780	546	80,8	541	160	29,6	302	55,8	42	7,8	29	5,4	8	1,5
		BW02Z	780	546	80,8	543	153	28,2	285	52,5	49	9,0	37	6,8	19	3,5
		BW98Z	766	577	85,6	571	205	35,9	246	43,1	47	8,2	26	4,6	47	8,2
		LW01L	780	469	60,1	459	157	34,2	201	43,8	38	8,3	22	4,8	41	8,9
237	Hellenhahn-Schellenberg	BW02E	994	671	77,5	652	258	39,6	309	47,4	29	4,4	38	5,8	18	2,8
		BW02Z	994	671	77,5	655	268	40,9	285	43,5	31	4,7	45	6,9	26	4,0
		BW98Z	962	707	82,4	701	282	40,2	317	45,2	31	4,4	39	5,6	32	4,6
		LW01L	973	589	60,5	567	225	39,7	258	45,5	31	5,5	27	4,8	26	4,6
244	Homburg	BW02E	126	77	67,0	74	26	35,1	20	27,0	7	9,5	16	21,6	5	6,8
		BW02Z	126	77	67,0	76	32	42,1	21	27,6	7	9,2	10	13,2	6	7,9
		BW98Z	121	80	70,8	79	40	50,6	24	30,4	8	10,1	7	8,9	7	8,9
		LW01L	120	65	54,2	62	35	56,5	10	16,1	7	11,3	7	11,3	3	4,8
245	Hüblingen	BW02E	239	188	83,6	185	97	52,4	57	30,8	14	7,6	8	4,3	9	4,9
		BW02Z	239	188	83,6	184	87	47,3	46	25,0	19	10,3	16	8,7	16	8,7
		BW98Z	240	201	88,2	198	104	52,5	46	23,2	15	7,6	11	5,6	22	11,1
		LW01L	239	151	63,2	142	68	47,9	37	26,1	11	7,7	14	9,9	12	8,5
246	Irmtraut	BW02E	611	426	79,5	421	95	22,6	279	66,3	23	5,5	15	3,6	9	2,1
		BW02Z	611	426	79,5	421	92	21,9	260	61,8	27	6,4	19	4,5	23	5,5
		BW98Z	624	458	80,6	448	126	28,1	238	53,1	18	4,0	20	4,5	46	10,3
		LW01L	622	415	66,7	391	97	24,8	228	58,3	26	6,6	17	4,3	23	5,9
256	Liebenseid	BW02E	602	393	71,1	386	124	32,1	215	55,7	12	3,1	18	4,7	17	4,4
		BW02Z	602	393	71,1	384	117	30,5	196	51,0	20	5,2	23	6,0	28	7,3
		BW98Z	607	454	79,2	445	169	38,0	194	43,6	20	4,5	21	4,7	41	9,2
		LW01L	597	284	47,6	271	83	30,6	148	54,6	18	6,6	5	1,8	17	6,3
271	Neunkirchen	BW02E	400	308	86,8	293	107	36,5	149	50,9	21	7,2	12	4,1	4	1,4
		BW02Z	400	308	86,8	297	104	35,0	143	48,1	25	8,4	16	5,4	9	3,0
		BW98Z	415	354	91,2	347	161	46,4	122	35,2	23	6,6	17	4,9	24	6,9
		LW01L	415	274	66,0	260	111	42,7	103	39,6	27	10,4	4	1,5	15	5,8
272	Neustadt/Westerwald	BW02E	445	319	78,0	305	86	28,2	173	56,7	23	7,5	19	6,2	4	1,3
		BW02Z	445	319	78,0	310	92	29,7	168	54,2	18	5,8	17	5,5	15	4,8
		BW98Z	417	332	85,6	326	126	38,7	156	47,9	13	4,0	9	2,8	22	6,7
		LW01L	428	282	65,9	269	94	34,9	128	47,6	19	7,1	11	4,1	17	6,3
274	Niederroßbach	BW02E	559	368	71,3	357	163	45,7	130	36,4	23	6,4	17	4,8	24	6,7
		BW02Z	559	368	71,3	362	168	46,4	127	35,1	29	8,0	15	4,1	23	6,4
		BW98Z	554	402	77,9	398	204	51,3	120	30,2	18	4,5	21	5,3	35	8,8
		LW01L	580	313	54,0	300	165	55,0	87	29,0	22	7,3	11	3,7	15	5,0
278	Nister-Möhrendorf	BW02E	234	169	75,4	159	82	51,6	51	32,1	11	6,9	10	6,3	5	3,1
		BW02Z	234	169	75,4	162	85	52,5	47	29,0	9	5,6	11	6,8	10	6,2
		BW98Z	230	173	80,8	172	98	57,0	42	24,4	6	3,5	6	3,5	20	11,6
		LW01L	230	132	57,4	124	80	64,5	27	21,8	5	4,0	3	2,4	9	7,3

noch: 15. Ergebnisse der kreisangehörigen Gemeinden
(Bundestagswahl ohne Briefwahl und Landtagswahl einschließlich Briefwahl)

noch: 143 Westerwaldkreis

Schl. Nr.	Gemeinde	Wahl	Wahlberechtigte	Wähler	Wahlbeteiligung	Gültige Stimmen	Von den gültigen Stimmen entfielen auf									
							SPD		CDU		FDP		GRÜNE		Sonstige	
			Anzahl		%	Anzahl		%	Anzahl	%	Anzahl	%	Anzahl	%	Anzahl	%
282	Oberrod	BW02E	543	388	79,0	379	109	28,8	225	59,4	20	5,3	17	4,5	8	2,1
		BW02Z	543	388	79,0	382	120	31,4	211	55,2	23	6,0	16	4,2	12	3,1
		BW98Z	533	401	81,8	397	142	35,8	197	49,6	16	4,0	13	3,3	29	7,3
		LW01L	522	318	60,9	308	117	38,0	151	49,0	6	1,9	14	4,5	20	6,5
283	Oberroßbach	BW02E	245	178	77,4	172	90	52,3	45	26,2	25	14,5	2	1,2	10	5,8
		BW02Z	245	178	77,4	173	69	39,9	41	23,7	31	17,9	15	8,7	17	9,8
		BW98Z	251	176	74,3	171	101	59,1	27	15,8	9	5,3	17	9,9	17	9,9
		LW01L	241	141	58,5	139	88	63,3	32	23,0	6	4,3	5	3,6	8	5,8
285	Rehe	BW02E	693	464	72,8	452	156	34,5	195	43,1	21	4,6	25	5,5	55	12,2
		BW02Z	693	464	72,8	453	152	33,6	180	39,7	28	6,2	29	6,4	64	14,1
		BW98Z	655	438	74,9	432	176	40,7	163	37,7	20	4,6	18	4,2	55	12,7
		LW01L	675	369	54,7	363	132	36,4	145	39,9	30	8,3	11	3,0	45	12,4
286	Rennerod, St.	BW02E	3 056	1 932	72,5	1 894	581	30,7	1 043	55,1	121	6,4	105	5,5	44	2,3
		BW02Z	3 056	1 932	72,5	1 905	603	31,7	984	51,7	152	8,0	99	5,2	67	3,5
		BW98Z	2 977	2 056	79,5	2 025	739	36,5	961	47,5	117	5,8	75	3,7	133	6,6
		LW01L	3 008	1 732	57,6	1 690	633	37,5	779	46,1	121	7,2	57	3,4	100	5,9
291	Salzburg	BW02E	182	120	72,7	120	43	35,8	60	50,0	10	8,3	5	4,2	2	1,7
		BW02Z	182	120	72,7	120	39	32,5	49	40,8	17	14,2	8	6,7	7	5,8
		BW98Z	179	121	73,3	116	57	49,1	40	34,5	3	2,6	5	4,3	11	9,5
		LW01L	183	107	58,5	104	44	42,3	39	37,5	9	8,7	7	6,7	5	4,8
292	Seck	BW02E	955	621	75,5	611	190	31,1	351	57,4	41	6,7	21	3,4	8	1,3
		BW02Z	955	621	75,5	613	169	27,6	333	54,3	61	10,0	31	5,1	19	3,1
		BW98Z	924	648	80,7	638	211	33,1	330	51,7	32	5,0	25	3,9	40	6,3
		LW01L	962	548	57,0	540	187	34,6	274	50,7	30	5,6	20	3,7	29	5,4
295	Stein-Neukirch	BW02E	351	253	76,4	249	105	42,2	118	47,4	6	2,4	10	4,0	10	4,0
		BW02Z	351	253	76,4	251	101	40,2	105	41,8	15	6,0	12	4,8	18	7,2
		BW98Z	343	230	72,1	226	104	46,0	75	33,2	9	4,0	13	5,8	25	11,1
		LW01L	348	174	50,0	171	72	42,1	55	32,2	16	9,4	5	2,9	23	13,5
302	Waigandshain	BW02E	153	99	69,2	98	29	29,6	47	48,0	5	5,1	10	10,2	7	7,1
		BW02Z	153	99	69,2	99	32	32,3	47	47,5	3	3,0	10	10,1	7	7,1
		BW98Z	165	106	69,3	105	42	40,0	45	42,9	5	4,8	9	8,6	4	3,8
		LW01L	166	86	51,8	84	29	34,5	36	42,9	5	6,0	6	7,1	8	9,5
303	Waldmühlen	BW02E	250	187	81,3	182	53	29,1	102	56,0	11	6,0	10	5,5	6	3,3
		BW02Z	250	187	81,3	186	59	31,7	96	51,6	12	6,5	10	5,4	9	4,8
		BW98Z	243	168	80,0	166	48	28,9	89	53,6	6	3,6	9	5,4	14	8,4
		LW01L	249	169	67,9	167	62	37,1	80	47,9	8	4,8	11	6,6	6	3,6
309	Westernohe	BW02E	713	468	77,2	456	118	25,9	288	63,2	20	4,4	22	4,8	8	1,8
		BW02Z	713	468	77,2	460	130	28,3	248	53,9	30	6,5	29	6,3	23	5,0
		BW98Z	689	505	84,9	496	151	30,4	262	52,8	29	5,8	25	5,0	29	5,8
		LW01L	703	425	60,5	412	118	28,6	231	56,1	20	4,9	23	5,6	20	4,9
311	Willingen	BW02E	242	175	78,1	173	58	33,5	84	48,6	14	8,1	9	5,2	8	4,6
		BW02Z	242	175	78,1	173	58	33,5	80	46,2	16	9,2	9	5,2	10	5,8
		BW98Z	243	186	81,6	184	76	41,3	79	42,9	10	5,4	5	2,7	14	7,6
		LW01L	236	142	60,2	139	49	35,3	72	51,8	12	8,6	1	0,7	5	3,6
315	Zehnhausen bei Rennerod	BW02E	308	208	76,8	203	125	61,6	59	29,1	3	1,5	12	5,9	4	2,0
		BW02Z	308	208	76,8	203	125	61,6	57	28,1	6	3,0	9	4,4	6	3,0
		BW98Z	303	221	81,0	217	140	64,5	46	21,2	15	6,9	8	3,7	8	3,7
		LW01L	285	190	66,7	180	126	70,0	37	20,6	7	3,9	5	2,8	5	2,8
	Zusammen	BW02E	12 843	8 670	75,8	8 471	2 886	34,1	4 368	51,6	504	5,9	437	5,2	276	3,3
		BW02Z	12 843	8 670	75,8	8 521	2 879	33,8	4 069	47,8	634	7,4	498	5,8	441	5,2
		BW98Z	12 583	9 094	80,5	8 956	3 527	39,4	3 862	43,1	474	5,3	408	4,6	685	7,6
		LW01L	12 703	7 439	58,6	7 200	2 792	38,8	3 185	44,2	478	6,6	286	4,0	459	6,4

noch: 15. Ergebnisse der kreisangehörigen Gemeinden
(Bundestagswahl ohne Briefwahl und Landtagswahl einschließlich Briefwahl)

noch: 143 Westerwaldkreis

Schl. Nr.	Gemeinde	Wahl	Wahl- berech- tigte	Wähler	Wahl- beteili- gung	Gültige Stim- men	Von den gültigen Stimmen entfielen auf									
							SPD		CDU		FDP		GRÜNE		Sonstige	
			Anzahl		%		Anzahl	%	Anzahl	%	Anzahl	%	Anzahl	%	Anzahl	%
07	VG Selters (Westerwald)															
015	Ellenhausen	BW02E	223	144	73,5	140	51	36,4	64	45,7	11	7,9	8	5,7	6	4,3
		BW02Z	223	144	73,5	140	58	41,4	59	42,1	7	5,0	5	3,6	11	7,9
		BW98Z	227	169	82,4	166	76	45,8	67	40,4	9	5,4	6	3,6	8	4,8
		LW01L	219	114	52,1	112	49	43,8	33	29,5	16	14,3	6	5,4	8	7,1
221	Ewighausen	BW02E	162	121	79,6	118	37	31,4	61	51,7	10	8,5	7	5,9	3	2,5
		BW02Z	162	121	79,6	116	39	33,6	59	50,9	9	7,8	4	3,4	5	4,3
		BW98Z	144	105	78,9	104	34	32,7	50	48,1	6	5,8	3	2,9	11	10,6
		LW01L	154	99	64,3	95	43	45,3	38	40,0	3	3,2	4	4,2	7	7,4
018	Freilingen	BW02E	536	349	78,8	344	147	42,7	145	42,2	29	8,4	15	4,4	8	2,3
		BW02Z	536	349	78,8	346	139	40,2	135	39,0	33	9,5	24	6,9	15	4,3
		BW98Z	539	383	82,0	373	168	45,0	142	38,1	21	5,6	23	6,2	19	5,1
		LW01L	529	311	58,8	303	169	55,8	86	28,4	15	5,0	13	4,3	20	6,6
019	Freirachdorf	BW02E	494	335	76,0	329	200	60,8	94	28,6	12	3,6	9	2,7	14	4,3
		BW02Z	494	335	76,0	330	189	57,3	85	25,8	24	7,3	14	4,2	18	5,5
		BW98Z	490	362	82,3	360	227	63,1	77	21,4	17	4,7	14	3,9	25	6,9
		LW01L	502	308	61,4	289	191	66,1	57	19,7	17	5,9	4	1,4	20	6,9
022	Goddert	BW02E	308	221	80,1	216	111	51,4	68	31,5	13	6,0	19	8,8	5	2,3
		BW02Z	308	221	80,1	218	104	47,7	67	30,7	17	7,8	21	9,6	9	4,1
		BW98Z	293	218	85,2	212	109	51,4	50	23,6	19	9,0	10	4,7	24	11,3
		LW01L	303	195	64,4	192	91	47,4	42	21,9	14	7,3	25	13,0	20	10,4
025	Hartenfels	BW02E	663	490	82,5	477	132	27,7	271	56,8	31	6,5	36	7,5	7	1,5
		BW02Z	663	490	82,5	485	162	33,4	244	50,3	39	8,0	21	4,3	19	3,9
		BW98Z	623	434	85,6	420	161	38,3	196	46,7	29	6,9	9	2,1	25	6,0
		LW01L	645	437	67,8	427	173	40,5	190	44,5	29	6,8	11	2,6	24	5,6
029	Herschbach	BW02E	2 082	1 218	73,8	1 201	448	37,3	591	49,2	85	7,1	43	3,6	34	2,8
		BW02Z	2 082	1 218	73,8	1 203	441	36,7	552	45,9	106	8,8	50	4,2	54	4,5
		BW98Z	2 001	1 259	77,6	1 259	536	42,6	539	42,8	71	5,6	51	4,1	62	4,9
		LW01L	2 052	1 110	54,1	1 080	396	36,7	499	46,2	81	7,5	31	2,9	73	6,8
041	Krümmel	BW02E	243	173	75,5	172	49	28,5	89	51,7	24	14,0	6	3,5	4	2,3
		BW02Z	243	173	75,5	171	46	26,9	85	49,7	29	17,0	6	3,5	5	2,9
		BW98Z	208	158	79,4	155	62	40,0	64	41,3	10	6,5	5	3,2	14	9,0
		LW01L	240	141	58,8	133	46	34,6	58	43,6	14	10,5	3	2,3	12	9,0
044	Marienrachdorf	BW02E	733	513	81,3	507	156	30,8	278	54,8	28	5,5	36	7,1	9	1,8
		BW02Z	733	513	81,3	510	153	30,0	253	49,6	44	8,6	38	7,5	22	4,3
		BW98Z	678	461	83,8	454	162	35,7	212	46,7	34	7,5	32	7,0	14	3,1
		LW01L	704	471	66,9	459	175	38,1	226	49,2	27	5,9	21	4,6	10	2,2
045	Maroth	BW02E	161	112	83,6	109	41	37,6	59	54,1	4	3,7	3	2,8	2	1,8
		BW02Z	161	112	83,6	109	29	26,6	60	55,0	8	7,3	7	6,4	5	4,6
		BW98Z	167	101	71,6	100	34	34,0	52	52,0	8	8,0	4	4,0	2	2,0
		LW01L	163	105	64,4	100	34	34,0	47	47,0	8	8,0	6	6,0	5	5,0
046	Maxsain	BW02E	814	496	72,4	492	206	41,9	216	43,9	39	7,9	21	4,3	10	2,0
		BW02Z	814	496	72,4	489	179	36,6	199	40,7	52	10,6	41	8,4	18	3,7
		BW98Z	804	532	77,9	517	273	52,8	172	33,3	28	5,4	22	4,3	22	4,3
		LW01L	797	466	58,5	449	234	52,1	140	31,2	28	6,2	22	4,9	25	5,6
056	Nordhofen	BW02E	397	281	81,2	281	121	43,1	119	42,3	16	5,7	17	6,0	8	2,8
		BW02Z	397	281	81,2	280	128	45,7	102	36,4	27	9,6	11	3,9	12	4,3
		BW98Z	391	283	83,5	280	147	52,5	86	30,7	24	8,6	9	3,2	14	5,0
		LW01L	388	223	57,5	222	109	49,1	59	26,6	17	7,7	27	12,2	10	4,5
061	Quirnbach	BW02E	327	214	72,5	211	121	57,3	52	24,6	18	8,5	15	7,1	5	2,4
		BW02Z	327	214	72,5	212	119	56,1	50	23,6	15	7,1	12	5,7	16	7,5
		BW98Z	351	240	75,2	238	134	56,3	54	22,7	12	5,0	16	6,7	22	9,2
		LW01L	338	156	46,2	153	95	62,1	34	22,2	5	3,3	11	7,2	8	5,2

noch: 15. Ergebnisse der kreisangehörigen Gemeinden
(Bundestagswahl ohne Briefwahl und Landtagswahl einschließlich Briefwahl)

noch: 143 Westerwaldkreis

Schl. Nr.	Gemeinde	Wahl	Wahlberechtigte	Wähler	Wahlbeteiligung	Gültige Stimmen	Von den gültigen Stimmen entfielen auf									
							SPD		CDU		FDP		GRÜNE		Sonstige	
							Anzahl	%	Anzahl	%	Anzahl	%	Anzahl	%	Anzahl	%
064	Rückeroth	BW02E	357	218	68,1	210	95	45,2	66	31,4	17	8,1	23	11,0	9	4,3
		BW02Z	357	218	68,1	211	90	42,7	59	28,0	16	7,6	32	15,2	14	6,6
		BW98Z	339	240	78,2	232	108	46,6	68	29,3	17	7,3	17	7,3	22	9,5
		LW01L	358	194	54,2	187	102	54,5	43	23,0	11	5,9	18	9,6	13	7,0
066	Schenkelberg	BW02E	537	365	79,0	362	123	34,0	196	54,1	24	6,6	17	4,7	2	0,6
		BW02Z	537	365	79,0	363	116	32,0	187	51,5	34	9,4	16	4,4	10	2,8
		BW98Z	530	384	82,1	382	115	30,1	215	56,3	15	3,9	13	3,4	24	6,3
		LW01L	541	325	60,1	321	100	31,2	162	50,5	16	5,0	19	5,9	24	7,5
067	Selters (Westerwald), St.	BW02E	1 690	908	70,9	884	367	41,5	400	45,2	44	5,0	50	5,7	23	2,6
		BW02Z	1 690	908	70,9	886	352	39,7	386	43,6	53	6,0	63	7,1	32	3,6
		BW98Z	1 685	1 060	76,5	1 035	428	41,4	382	36,9	110	10,6	59	5,7	56	5,4
		LW01L	1 706	918	53,8	903	379	42,0	352	39,0	76	8,4	54	6,0	42	4,7
069	Sessenhausen	BW02E	666	461	79,9	451	153	33,9	239	53,0	35	7,8	14	3,1	10	2,2
		BW02Z	666	461	79,9	454	146	32,2	222	48,9	53	11,7	17	3,7	16	3,5
		BW98Z	633	466	83,7	457	193	42,2	194	42,5	26	5,7	16	3,5	28	6,1
		LW01L	669	427	63,8	412	150	36,4	179	43,4	23	5,6	11	2,7	49	11,9
075	Steinen	BW02E	191	145	81,5	143	76	53,1	36	25,2	14	9,8	11	7,7	6	4,2
		BW02Z	191	145	81,5	143	75	52,4	33	23,1	11	7,7	10	7,0	14	9,8
		BW98Z	169	133	86,4	132	85	64,4	30	22,7	8	6,1	3	2,3	6	4,5
		LW01L	177	121	68,4	119	66	55,5	20	16,8	13	10,9	10	8,4	10	8,4
078	Vielbach	BW02E	417	310	81,8	309	146	47,2	108	35,0	26	8,4	16	5,2	13	4,2
		BW02Z	417	310	81,8	305	140	45,9	107	35,1	21	6,9	22	7,2	15	4,9
		BW98Z	423	325	83,5	315	165	52,4	92	29,2	14	4,4	12	3,8	32	10,2
		LW01L	429	282	65,7	276	148	53,6	80	29,0	13	4,7	13	4,7	22	8,0
085	Wölferlingen	BW02E	436	302	76,6	292	139	47,6	107	36,6	26	8,9	12	4,1	8	2,7
		BW02Z	436	302	76,6	294	143	48,6	94	32,0	30	10,2	12	4,1	15	5,1
		BW98Z	418	298	80,1	294	141	48,0	91	31,0	20	6,8	12	4,1	30	10,2
		LW01L	429	227	52,9	220	106	48,2	57	25,9	23	10,5	8	3,6	26	11,8
305	Weidenhahn	BW02E	431	319	82,6	310	92	29,7	174	56,1	23	7,4	18	5,8	3	1,0
		BW02Z	431	319	82,6	310	105	33,9	164	52,9	21	6,8	14	4,5	6	1,9
		BW98Z	447	333	88,3	325	130	40,0	154	47,4	15	4,6	16	4,9	10	3,1
		LW01L	440	310	70,5	301	120	39,9	127	42,2	14	4,7	20	6,6	20	6,6
	Zusammen	BW02E	11 868	7 695	76,6	7 558	3 011	39,8	3 433	45,4	529	7,0	396	5,2	189	2,5
		BW02Z	11 868	7 695	76,6	7 575	2 953	39,0	3 202	42,3	649	8,6	440	5,8	331	4,4
		BW98Z	11 560	7 944	80,5	7 810	3 488	44,7	2 987	38,2	513	6,6	352	4,5	470	6,0
		LW01L	11 783	6 940	58,9	6 753	2 976	44,1	2 529	37,5	463	6,9	337	5,0	448	6,6
08	VG Wallmerod															
203	Arnshöfen	BW02E	126	78	75,0	74	16	21,6	46	62,2	3	4,1	6	8,1	3	4,1
		BW02Z	126	78	75,0	76	17	22,4	44	57,9	4	5,3	3	3,9	8	10,5
		BW98Z	127	100	91,7	98	21	21,4	67	68,4	1	1,0			9	9,2
		LW01L	133	99	74,4	96	34	35,4	50	52,1	4	4,2	2	2,1	6	6,3
208	Berod bei Wallmerod	BW02E	390	292	84,1	282	74	26,2	180	63,8	13	4,6	8	2,8	7	2,5
		BW02Z	390	292	84,1	284	78	27,5	158	55,6	22	7,7	14	4,9	12	4,2
		BW98Z	381	287	83,2	285	113	39,6	127	44,6	12	4,2	9	3,2	24	8,4
		LW01L	388	233	60,1	216	70	32,4	105	48,6	23	10,6	6	2,8	12	5,6
210	Bilkheim	BW02E	350	233	77,2	228	76	33,3	124	54,4	13	5,7	11	4,8	4	1,8
		BW02Z	350	233	77,2	230	62	27,0	122	53,0	18	7,8	15	6,5	13	5,7
		BW98Z	340	269	88,8	266	100	37,6	121	45,5	12	4,5	11	4,1	22	8,3
		LW01L	351	241	68,7	231	87	37,7	114	49,4	15	6,5	5	2,2	10	4,3
011	Dreikirchen	BW02E	785	592	85,5	576	136	23,6	364	63,2	39	6,8	30	5,2	7	1,2
		BW02Z	785	592	85,5	580	130	22,4	341	58,8	53	9,1	38	6,6	18	3,1
		BW98Z	716	563	88,2	560	157	28,0	301	53,8	44	7,9	26	4,6	32	5,7
		LW01L	762	499	65,5	470	130	27,7	258	54,9	39	8,3	23	4,9	20	4,3

noch: 15. Ergebnisse der kreisangehörigen Gemeinden
(Bundestagswahl ohne Briefwahl und Landtagswahl einschließlich Briefwahl)

noch: 143 Westerwaldkreis

Schl. Nr.	Gemeinde	Wahl	Wahlberechtigte	Wähler	Wahlbeteiligung	Gültige Stimmen	Von den gültigen Stimmen entfielen auf									
							SPD		CDU		FDP		GRÜNE		Sonstige	
			Anzahl		%	Anzahl		%	Anzahl	%	Anzahl	%	Anzahl	%	Anzahl	%
501	Elbingen	BW02E	213	143	78,1	136	38	27,9	87	64,0	5	3,7	6	4,4		
		BW02Z	213	143	78,1	139	35	25,2	84	60,4	7	5,0	10	7,2	3	2,2
		BW98Z	210	169	90,9	165	51	30,9	81	49,1	10	6,1	10	6,1	13	7,9
		LW01L	214	147	68,7	141	48	34,0	73	51,8	4	2,8	10	7,1	6	4,3
220	Ettinghausen	BW02E	231	165	79,3	161	46	28,6	95	59,0	12	7,5	6	3,7	2	1,2
		BW02Z	231	165	79,3	161	52	32,3	84	52,2	18	11,2	3	1,9	4	2,5
		BW98Z	211	169	85,8	168	60	35,7	75	44,6	18	10,7	4	2,4	11	6,5
		LW01L	224	130	58,0	125	40	32,0	67	53,6	8	6,4	3	2,4	7	5,6
232	Hahn am See	BW02E	356	271	86,6	260	77	29,6	132	50,8	23	8,8	21	8,1	7	2,7
		BW02Z	356	271	86,6	263	81	30,8	132	50,2	25	9,5	16	6,1	9	3,4
		BW98Z	360	290	88,1	287	99	34,5	142	49,5	21	7,3	13	4,5	12	4,2
		LW01L	354	270	76,3	261	95	36,4	124	47,5	12	4,6	15	5,7	15	5,7
239	Herschbach (Oberww.)	BW02E	717	515	82,0	507	152	30,0	283	55,8	30	5,9	36	7,1	6	1,2
		BW02Z	717	515	82,0	508	154	30,3	266	52,4	41	8,1	34	6,7	13	2,6
		BW98Z	655	526	88,4	518	162	31,3	284	54,8	19	3,7	26	5,0	27	5,2
		LW01L	690	438	63,5	420	138	32,9	227	54,0	21	5,0	22	5,2	12	2,9
037	Hundsangen	BW02E	1 512	1 014	83,3	998	240	24,0	643	64,4	60	6,0	47	4,7	8	0,8
		BW02Z	1 512	1 014	83,3	1 000	265	26,5	598	59,8	81	8,1	35	3,5	21	2,1
		BW98Z	1 451	1 025	85,9	1 020	338	33,1	539	52,8	70	6,9	27	2,6	46	4,5
		LW01L	1 480	981	66,3	931	270	29,0	548	58,9	48	5,2	21	2,3	44	4,7
251	Kuhnhöfen	BW02E	130	87	75,0	85	29	34,1	35	41,2	13	15,3	7	8,2	1	1,2
		BW02Z	130	87	75,0	85	30	35,3	37	43,5	5	5,9	7	8,2	6	7,1
		BW98Z	119	73	72,3	72	23	31,9	27	37,5	4	5,6	6	8,3	12	16,7
		LW01L	140	72	51,4	72	29	40,3	26	36,1	6	8,3	7	9,7	4	5,6
263	Meudt	BW02E	1 388	951	78,7	937	214	22,8	573	61,2	77	8,2	63	6,7	10	1,1
		BW02Z	1 388	951	78,7	936	246	26,3	532	56,8	77	8,2	51	5,4	30	3,2
		BW98Z	1 391	1 036	84,6	1 021	344	33,7	498	48,8	54	5,3	61	6,0	64	6,3
		LW01L	1 382	838	60,6	790	238	30,1	384	48,6	55	7,0	44	5,6	69	8,7
266	Molsberg	BW02E	352	256	84,2	250	71	28,4	146	58,4	12	4,8	18	7,2	3	1,2
		BW02Z	352	256	84,2	252	72	28,6	143	56,7	16	6,3	13	5,2	8	3,2
		BW98Z	331	256	86,8	250	63	25,2	144	57,6	11	4,4	11	4,4	21	8,4
		LW01L	342	225	65,8	206	62	30,1	107	51,9	12	5,8	9	4,4	16	7,8
502	Mähren	BW02E	170	115	73,7	110	25	22,7	66	60,0	6	5,5	10	9,1	3	2,7
		BW02Z	170	115	73,7	111	24	21,6	52	46,8	8	7,2	14	12,6	13	11,7
		BW98Z	179	132	84,6	129	45	34,9	48	37,2	5	3,9	9	7,0	22	17,1
		LW01L	173	110	63,6	104	37	35,6	44	42,3	3	2,9	6	5,8	14	13,5
273	Niederahr	BW02E	613	474	85,1	464	158	34,1	259	55,8	31	6,7	13	2,8	3	0,6
		BW02Z	613	474	85,1	467	158	33,8	246	52,7	39	8,4	19	4,1	5	1,1
		BW98Z	579	462	88,7	451	171	37,9	220	48,8	27	6,0	11	2,4	22	4,9
		LW01L	601	444	73,9	429	172	40,1	191	44,5	40	9,3	4	0,9	22	5,1
281	Oberahr	BW02E	413	291	79,5	285	103	36,1	137	48,1	13	4,6	24	8,4	8	2,8
		BW02Z	413	291	79,5	288	106	36,8	127	44,1	21	7,3	20	6,9	14	4,9
		BW98Z	405	291	80,4	285	135	47,4	99	34,7	14	4,9	10	3,5	27	9,5
		LW01L	416	258	62,0	253	99	39,1	112	44,3	20	7,9	8	3,2	14	5,5
058	Obererbach	BW02E	423	323	81,8	320	64	20,0	211	65,9	31	9,7	13	4,1	1	0,3
		BW02Z	423	323	81,8	321	63	19,6	201	62,6	36	11,2	15	4,7	6	1,9
		BW98Z	420	327	84,9	327	76	23,2	187	57,2	27	8,3	12	3,7	25	7,6
		LW01L	414	260	62,8	249	67	26,9	157	63,1	9	3,6	6	2,4	10	4,0
290	Salz	BW02E	688	478	78,0	465	102	21,9	307	66,0	33	7,1	14	3,0	9	1,9
		BW02Z	688	478	78,0	470	100	21,3	278	59,1	54	11,5	20	4,3	18	3,8
		BW98Z	693	535	83,9	529	167	31,6	290	54,8	28	5,3	14	2,6	30	5,7
		LW01L	684	432	63,2	405	109	26,9	253	62,5	27	6,7	5	1,2	11	2,7

noch: 15. Ergebnisse der kreisangehörigen Gemeinden
(Bundestagswahl ohne Briefwahl und Landtagswahl einschließlich Briefwahl)

noch: 143 Westerwaldkreis

Schl. Nr.	Gemeinde	Wahl	Wahlberechtigte	Wähler	Wahlbeteiligung	Gültige Stimmen	Von den gültigen Stimmen entfielen auf									
							SPD		CDU		FDP		GRÜNE		Sonstige	
			Anzahl	%	Anzahl	%	Anzahl	%	Anzahl	%	Anzahl	%	Anzahl	%		
074	Steinefrenz	BW02E	577	447	84,0	439	79	18,0	279	63,6	48	10,9	27	6,2	6	1,4
		BW02Z	577	447	84,0	442	87	19,7	269	60,9	50	11,3	28	6,3	8	1,8
		BW98Z	560	455	88,2	444	100	22,5	266	59,9	27	6,1	30	6,8	21	4,7
		LW01L	569	400	70,3	378	109	28,8	201	53,2	24	6,3	15	4,0	29	7,7
304	Wallmerod	BW02E	953	576	74,9	561	159	28,3	337	60,1	30	5,3	32	5,7	3	0,5
		BW02Z	953	576	74,9	563	166	29,5	311	55,2	40	7,1	37	6,6	9	1,6
		BW98Z	875	606	83,0	598	205	34,3	287	48,0	50	8,4	28	4,7	28	4,7
		LW01L	898	534	59,5	517	173	33,5	267	51,6	41	7,9	20	3,9	16	3,1
080	Weroth	BW02E	452	358	88,6	348	82	23,6	221	63,5	24	6,9	17	4,9	4	1,1
		BW02Z	452	358	88,6	353	89	25,2	199	56,4	30	8,5	21	5,9	14	4,0
		BW98Z	412	331	92,5	326	90	27,6	200	61,3	11	3,4	16	4,9	9	2,8
		LW01L	451	329	72,9	317	108	34,1	166	52,4	13	4,1	15	4,7	15	4,7
316	Zehnhausen b.Wallmerod	BW02E	123	105	88,2	102	15	14,7	67	65,7	10	9,8	7	6,9	3	2,9
		BW02Z	123	105	88,2	102	14	13,7	67	65,7	11	10,8	5	4,9	5	4,9
		BW98Z	106	85	87,6	83	17	20,5	50	60,2	2	2,4	9	10,8	5	6,0
		LW01L	118	84	71,2	77	17	22,1	50	64,9	3	3,9	4	5,2	3	3,9
	Zusammen	BW02E	10 962	7 764	81,4	7 588	1 956	25,8	4 592	60,5	526	6,9	416	5,5	98	1,3
		BW02Z	10 962	7 764	81,4	7 631	2 029	26,6	4 291	56,2	656	8,6	418	5,5	237	3,1
		BW98Z	10 521	7 987	86,1	7 882	2 537	32,2	4 053	51,4	467	5,9	343	4,4	482	6,1
		LW01L	10 784	7 024	65,1	6 688	2 132	31,9	3 524	52,7	427	6,4	250	3,7	355	5,3
09	VG Westerburg															
200	Ailertchen	BW02E	480	344	77,8	331	125	37,8	159	48,0	21	6,3	15	4,5	11	3,3
		BW02Z	480	344	77,8	335	127	37,9	146	43,6	22	6,6	22	6,6	18	5,4
		BW98Z	466	370	83,7	365	152	41,6	153	41,9	15	4,1	15	4,1	30	8,2
		LW01L	488	267	54,7	259	110	42,5	121	46,7	10	3,9	7	2,7	11	4,2
207	Bellingen	BW02E	492	357	80,4	342	75	21,9	233	68,1	21	6,1	4	1,2	9	2,6
		BW02Z	492	357	80,4	347	80	23,1	218	62,8	34	9,8	3	0,9	12	3,5
		BW98Z	470	357	85,4	347	86	24,8	211	60,8	23	6,6	10	2,9	17	4,9
		LW01L	476	324	68,1	309	88	28,5	180	58,3	25	8,1	5	1,6	11	3,6
209	Berzhahn	BW02E	396	289	84,5	288	143	49,7	108	37,5	17	5,9	15	5,2	5	1,7
		BW02Z	396	289	84,5	288	156	54,2	88	30,6	19	6,6	19	6,6	6	2,1
		BW98Z	396	306	88,2	306	156	51,0	99	32,4	11	3,6	22	7,2	18	5,9
		LW01L	398	272	68,3	266	155	58,3	79	29,7	14	5,3	9	3,4	9	3,4
213	Brandscheid	BW02E	364	258	77,0	251	81	32,3	145	57,8	12	4,8	9	3,6	4	1,6
		BW02Z	364	258	77,0	252	84	33,3	134	53,2	15	6,0	11	4,4	8	3,2
		BW98Z	336	267	85,6	253	69	27,3	151	59,7	10	4,0	6	2,4	17	6,7
		LW01L	350	207	59,1	197	67	34,0	110	55,8	7	3,6	9	4,6	4	2,0
219	Enspel	BW02E	235	176	81,1	172	63	36,6	93	54,1	9	5,2	7	4,1		
		BW02Z	235	176	81,1	172	59	34,3	86	50,0	14	8,1	10	5,8	3	1,7
		BW98Z	220	167	86,1	165	68	41,2	78	47,3	13	7,9	4	2,4	2	1,2
		LW01L	228	158	69,3	152	45	29,6	91	59,9	11	7,2	1	0,7	4	2,6
224	Gemünden	BW02E	870	636	79,3	626	346	55,3	217	34,7	19	3,0	29	4,6	15	2,4
		BW02Z	870	636	79,3	631	347	55,0	204	32,3	27	4,3	31	4,9	22	3,5
		BW98Z	902	683	80,9	679	380	56,0	205	30,2	24	3,5	29	4,3	41	6,0
		LW01L	875	517	59,1	503	305	60,6	138	27,4	22	4,4	17	3,4	21	4,2
226	Girkenroth	BW02E	471	373	87,1	362	91	25,1	221	61,0	21	5,8	22	6,1	7	1,9
		BW02Z	471	373	87,1	370	115	31,1	205	55,4	27	7,3	11	3,0	12	3,2
		BW98Z	459	372	91,0	366	123	33,6	195	53,3	16	4,4	13	3,6	19	5,2
		LW01L	472	319	67,6	304	91	29,9	166	54,6	19	6,3	12	3,9	16	5,3
228	Guckheim	BW02E	717	518	86,6	505	114	22,6	340	67,3	31	6,1	18	3,6	2	0,4
		BW02Z	717	518	86,6	508	127	25,0	329	64,8	27	5,3	18	3,5	7	1,4
		BW98Z	698	582	91,5	565	163	28,8	339	60,0	21	3,7	21	3,7	21	3,7
		LW01L	711	505	71,0	479	156	32,6	287	59,9	15	3,1	9	1,9	12	2,5

noch: 15. Ergebnisse der kreisangehörigen Gemeinden
(Bundestagswahl ohne Briefwahl und Landtagswahl einschließlich Briefwahl)

noch: 143 Westerwaldkreis

Schl. Nr.	Gemeinde	Wahl	Wahl- berech- tigte	Wähler	Wahl- beteili- gung	Gültige Stim- men	Von den gültigen Stimmen entfielen auf									
							SPD		CDU		FDP		GRÜNE		Sonstige	
			Anzahl		%	Anzahl		%	Anzahl	%	Anzahl	%	Anzahl	%	Anzahl	%
242	Höhn	BW02E	2 506	1 700	76,6	1 668	637	38,2	855	51,3	88	5,3	48	2,9	40	2,4
		BW02Z	2 506	1 700	76,6	1 681	656	39,0	784	46,6	115	6,8	63	3,7	63	3,7
		BW98Z	2 521	1 868	82,3	1 840	782	42,5	790	42,9	86	4,7	73	4,0	109	5,9
		LW01L	2 488	1 434	57,6	1 408	646	45,9	579	41,1	91	6,5	33	2,3	59	4,2
233	Halbs	BW02E	287	184	70,2	180	68	37,8	96	53,3	13	7,2	2	1,1	1	0,6
		BW02Z	287	184	70,2	177	72	40,7	83	46,9	12	6,8	7	4,0	3	1,7
		BW98Z	251	163	70,6	159	72	45,3	65	40,9	6	3,8	1	0,6	15	9,4
		LW01L	294	154	52,4	149	63	42,3	62	41,6	12	8,1	2	1,3	10	6,7
238	Hergenroth	BW02E	338	257	80,6	249	117	47,0	97	39,0	15	6,0	7	2,8	13	5,2
		BW02Z	338	257	80,6	246	115	46,7	81	32,9	26	10,6	15	6,1	9	3,7
		BW98Z	342	245	81,4	237	114	48,1	79	33,3	12	5,1	8	3,4	24	10,1
		LW01L	345	204	59,1	193	108	56,0	56	29,0	9	4,7	10	5,2	10	5,2
230	Härtlingen	BW02E	292	231	88,2	226	71	31,4	116	51,3	15	6,6	17	7,5	7	3,1
		BW02Z	292	231	88,2	228	82	36,0	107	46,9	15	6,6	14	6,1	10	4,4
		BW98Z	277	216	91,5	214	82	38,3	96	44,9	11	5,1	10	4,7	15	7,0
		LW01L	294	201	68,4	193	85	44,0	89	46,1	4	2,1	9	4,7	6	3,1
249	Kölbigen	BW02E	792	596	81,1	585	158	27,0	361	61,7	38	6,5	13	2,2	15	2,6
		BW02Z	792	596	81,1	589	150	25,5	335	56,9	49	8,3	29	4,9	26	4,4
		BW98Z	726	570	86,0	558	151	27,1	306	54,8	37	6,6	14	2,5	50	9,0
		LW01L	786	469	59,7	457	147	32,2	252	55,1	28	6,1	10	2,2	20	4,4
247	Kaden	BW02E	497	346	81,4	339	117	34,5	166	49,0	24	7,1	23	6,8	9	2,7
		BW02Z	497	346	81,4	340	130	38,2	149	43,8	21	6,2	20	5,9	20	5,9
		BW98Z	482	391	87,9	383	163	42,6	167	43,6	22	5,7	11	2,9	20	5,2
		LW01L	489	307	62,8	297	120	40,4	137	46,1	11	3,7	11	3,7	18	6,1
254	Langenhahn	BW02E	1 058	699	77,2	682	174	25,5	410	60,1	42	6,2	47	6,9	9	1,3
		BW02Z	1 058	699	77,2	689	194	28,2	378	54,9	47	6,8	51	7,4	19	2,8
		BW98Z	1 032	735	81,1	727	219	30,1	396	54,5	34	4,7	43	5,9	35	4,8
		LW01L	1 037	626	60,4	606	177	29,2	346	57,1	29	4,8	30	5,0	24	4,0
284	Pottum	BW02E	807	554	79,8	544	165	30,3	318	58,5	36	6,6	18	3,3	7	1,3
		BW02Z	807	554	79,8	545	167	30,6	283	51,9	47	8,6	26	4,8	22	4,0
		BW98Z	825	585	79,9	579	202	34,9	295	50,9	34	5,9	26	4,5	22	3,8
		LW01L	814	443	54,4	435	150	34,5	212	48,7	42	9,7	11	2,5	20	4,6
288	Rotenhain	BW02E	401	267	76,5	255	69	27,1	154	60,4	7	2,7	21	8,2	4	1,6
		BW02Z	401	267	76,5	257	80	31,1	140	54,5	14	5,4	17	6,6	6	2,3
		BW98Z	376	270	83,3	266	76	28,6	147	55,3	23	8,6	13	4,9	7	2,6
		LW01L	392	255	65,1	241	71	29,5	140	58,1	16	6,6	8	3,3	6	2,5
289	Rothenbach	BW02E	740	511	80,6	492	180	36,6	256	52,0	30	6,1	21	4,3	5	1,0
		BW02Z	740	511	80,6	500	186	37,2	247	49,4	32	6,4	20	4,0	15	3,0
		BW98Z	705	557	87,2	548	194	35,4	276	50,4	28	5,1	20	3,6	30	5,5
		LW01L	722	493	68,3	477	162	34,0	260	54,5	23	4,8	14	2,9	18	3,8
293	Stahlhofen am Wiesensee	BW02E	259	181	75,4	176	81	46,0	61	34,7	8	4,5	18	10,2	8	4,5
		BW02Z	259	181	75,4	176	84	47,7	61	34,7	9	5,1	18	10,2	4	2,3
		BW98Z	246	168	80,4	166	95	57,2	43	25,9	9	5,4	12	7,2	7	4,2
		LW01L	255	136	53,3	132	87	65,9	29	22,0	7	5,3	8	6,1	1	0,8
298	Stockum-Püschchen	BW02E	584	418	79,0	408	143	35,0	221	54,2	29	7,1	12	2,9	3	0,7
		BW02Z	584	418	79,0	404	146	36,1	187	46,3	45	11,1	17	4,2	9	2,2
		BW98Z	566	416	80,5	408	175	42,9	172	42,2	27	6,6	12	2,9	22	5,4
		LW01L	557	343	61,6	334	128	38,3	157	47,0	27	8,1	15	4,5	7	2,1
307	Weltersburg	BW02E	219	138	71,1	134	30	22,4	88	65,7	3	2,2	8	6,0	5	3,7
		BW02Z	219	138	71,1	136	37	27,2	83	61,0	7	5,1	4	2,9	5	3,7
		BW98Z	201	164	85,0	164	53	32,3	88	53,7	9	5,5	8	4,9	6	3,7
		LW01L	206	127	61,7	123	38	30,9	68	55,3	11	8,9	3	2,4	3	2,4

noch: 15. Ergebnisse der kreisangehörigen Gemeinden
(Bundestagswahl ohne Briefwahl und Landtagswahl einschließlich Briefwahl)

noch: 143 Westerwaldkreis

Schl. Nr.	Gemeinde	Wahl	Wahlberechtigte	Wähler	Wahlbeteiligung	Gültige Stimmen	Von den gültigen Stimmen entfielen auf									
							SPD		CDU		FDP		GRÜNE		Sonstige	
			Anzahl		%	Anzahl		%	Anzahl	%	Anzahl	%	Anzahl	%	Anzahl	%
308	Westerburg, St.	BW02E	4 463	2 582	72,1	2 526	907	35,9	1 308	51,8	134	5,3	107	4,2	70	2,8
		BW02Z	4 463	2 582	72,1	2 554	941	36,8	1 165	45,6	210	8,2	139	5,4	99	3,9
		BW98Z	4 383	2 865	80,3	2 828	1 069	37,8	1 295	45,8	191	6,8	110	3,9	163	5,8
		LW01L	4 448	2 480	55,8	2 421	1 012	41,8	993	41,0	225	9,3	96	4,0	95	3,9
312	Willmenrod	BW02E	499	328	79,2	322	203	63,0	75	23,3	18	5,6	21	6,5	5	1,6
		BW02Z	499	328	79,2	324	203	62,7	66	20,4	22	6,8	21	6,5	12	3,7
		BW98Z	507	375	84,5	361	216	59,8	84	23,3	18	5,0	25	6,9	18	5,0
		LW01L	505	317	62,8	307	208	67,8	53	17,3	15	4,9	25	8,1	6	2,0
314	Winnen	BW02E	380	247	80,7	238	134	56,3	80	33,6	9	3,8	10	4,2	5	2,1
		BW02Z	380	247	80,7	240	141	58,8	65	27,1	19	7,9	3	1,3	12	5,0
		BW98Z	355	264	88,0	259	168	64,9	64	24,7	9	3,5	8	3,1	10	3,9
		LW01L	360	232	64,4	230	160	69,6	55	23,9	5	2,2	6	2,6	4	1,7
	Zusammen	BW02E	18 147	12 190	77,8	11 901	4 292	36,1	6 178	51,9	660	5,5	512	4,3	259	2,2
		BW02Z	18 147	12 190	77,8	11 989	4 479	37,4	5 624	46,9	875	7,3	589	4,9	422	3,5
		BW98Z	17 742	12 956	83,2	12 743	5 028	39,5	5 794	45,5	689	5,4	514	4,0	718	5,6
		LW01L	17 990	10 790	60,0	10 472	4 379	41,8	4 660	44,5	678	6,5	360	3,4	395	3,8
10	VG Wirges															
003	Bannberscheid	BW02E	495	341	79,1	333	86	25,8	196	58,9	27	8,1	20	6,0	4	1,2
		BW02Z	495	341	79,1	337	96	28,5	170	50,4	37	11,0	20	5,9	14	4,2
		BW98Z	444	343	85,3	338	121	35,8	154	45,6	25	7,4	21	6,2	17	5,0
		LW01L	472	294	62,3	281	87	31,0	136	48,4	19	6,8	16	5,7	23	8,2
010	Dernbach (Westerwald)	BW02E	2 048	1 273	80,3	1 249	390	31,2	698	55,9	83	6,6	64	5,1	14	1,1
		BW02Z	2 048	1 273	80,3	1 248	410	32,9	665	53,3	80	6,4	58	4,6	35	2,8
		BW98Z	2 105	1 317	81,3	1 296	494	38,1	619	47,8	57	4,4	64	4,9	62	4,8
		LW01L	2 076	1 397	67,3	1 360	406	29,9	779	57,3	82	6,0	47	3,5	46	3,4
012	Ebernahn	BW02E	993	673	81,9	664	271	40,8	315	47,4	37	5,6	29	4,4	12	1,8
		BW02Z	993	673	81,9	669	278	41,6	281	42,0	52	7,8	34	5,1	24	3,6
		BW98Z	1 012	720	86,6	714	353	49,4	250	35,0	49	6,9	28	3,9	34	4,8
		LW01L	1 000	679	67,9	655	303	46,3	255	38,9	33	5,0	18	2,7	46	7,0
028	Helferskirchen	BW02E	830	568	76,4	560	159	28,4	314	56,1	45	8,0	31	5,5	11	2,0
		BW02Z	830	568	76,4	564	154	27,3	300	53,2	55	9,8	34	6,0	21	3,7
		BW98Z	802	542	78,0	532	194	36,5	244	45,9	34	6,4	22	4,1	38	7,1
		LW01L	822	469	57,1	449	153	34,1	218	48,6	35	7,8	17	3,8	26	5,8
042	Leuterod	BW02E	628	415	78,0	405	102	25,2	250	61,7	36	8,9	13	3,2	4	1,0
		BW02Z	628	415	78,0	409	101	24,7	237	57,9	51	12,5	14	3,4	6	1,5
		BW98Z	556	399	85,8	391	138	35,3	195	49,9	25	6,4	11	2,8	22	5,6
		LW01L	600	378	63,0	358	119	33,2	196	54,7	21	5,9	6	1,7	16	4,5
047	Mogendorf	BW02E	883	572	78,6	561	295	52,6	207	36,9	36	6,4	18	3,2	5	0,9
		BW02Z	883	572	78,6	563	282	50,1	178	31,6	60	10,7	25	4,4	18	3,2
		BW98Z	873	596	85,0	589	340	57,7	149	25,3	44	7,5	17	2,9	39	6,6
		LW01L	877	561	64,0	546	312	57,1	127	23,3	51	9,3	14	2,6	42	7,7
049	Moschheim	BW02E	555	395	83,5	390	132	33,8	191	49,0	34	8,7	26	6,7	7	1,8
		BW02Z	555	395	83,5	392	146	37,2	175	44,6	38	9,7	23	5,9	10	2,6
		BW98Z	565	400	84,9	394	159	40,4	167	42,4	25	6,3	19	4,8	24	6,1
		LW01L	540	367	68,0	356	158	44,4	145	40,7	27	7,6	12	3,4	14	3,9
275	Niedersayn	BW02E	147	115	90,6	110	27	24,5	61	55,5	13	11,8	6	5,5	3	2,7
		BW02Z	147	115	90,6	114	30	26,3	55	48,2	14	12,3	7	6,1	8	7,0
		BW98Z	142	121	91,7	121	38	31,4	61	50,4	3	2,5	5	4,1	14	11,6
		LW01L	146	117	80,1	109	33	30,3	49	45,0	10	9,2	7	6,4	10	9,2
060	Ötzingen	BW02E	942	640	78,3	624	195	31,3	332	53,2	41	6,6	46	7,4	10	1,6
		BW02Z	942	640	78,3	630	199	31,6	308	48,9	58	9,2	46	7,3	19	3,0
		BW98Z	875	620	83,1	611	231	37,8	270	44,2	42	6,9	44	7,2	24	3,9
		LW01L	914	621	67,9	602	220	36,5	276	45,8	39	6,5	41	6,8	26	4,3

noch: 15. Ergebnisse der kreisangehörigen Gemeinden
(Bundestagswahl ohne Briefwahl und Landtagswahl einschließlich Briefwahl)

noch: 143 Westerwaldkreis 231 Landkreis Bernkastel-Wittlich

Schl. Nr.	Gemeinde	Wahl	Wahlberechtigte	Wähler	Wahlbeteiligung	Gültige Stimmen	Von den gültigen Stimmen entfielen auf									
							SPD		CDU		FDP		GRÜNE		Sonstige	
			Anzahl		%	Anzahl		%	Anzahl	%	Anzahl	%	Anzahl	%	Anzahl	%
070	Siershahn	BW02E	1 943	1 190	80,1	1 165	390	33,5	638	54,8	84	7,2	42	3,6	11	0,9
		BW02Z	1 943	1 190	80,1	1 167	384	32,9	589	50,5	116	9,9	43	3,7	35	3,0
		BW98Z	1 934	1 240	83,1	1 227	452	36,8	582	47,4	84	6,8	48	3,9	61	5,0
		LW01L	1 945	1 276	65,6	1 245	440	35,3	592	47,6	119	9,6	22	1,8	72	5,8
073	Staudt	BW02E	837	585	83,7	578	191	33,0	307	53,1	42	7,3	33	5,7	5	0,9
		BW02Z	837	585	83,7	575	179	31,1	285	49,6	49	8,5	50	8,7	12	2,1
		BW98Z	829	606	85,1	602	204	33,9	288	47,8	44	7,3	36	6,0	30	5,0
		LW01L	840	571	68,0	553	184	33,3	277	50,1	40	7,2	29	5,2	23	4,2
081	Wirges, St.	BW02E	3 895	2 119	73,4	2 078	814	39,2	1 000	48,1	147	7,1	89	4,3	28	1,3
		BW02Z	3 895	2 119	73,4	2 093	828	39,6	972	46,4	147	7,0	93	4,4	53	2,5
		BW98Z	3 724	2 331	82,8	2 300	1 005	43,7	994	43,2	109	4,7	97	4,2	95	4,1
		LW01L	3 850	2 495	64,8	2 410	1 174	48,7	950	39,4	143	5,9	67	2,8	76	3,2
	Zusammen	BW02E	14 196	8 886	78,4	8 717	3 052	35,0	4 509	51,7	625	7,2	417	4,8	114	1,3
		BW02Z	14 196	8 886	78,4	8 761	3 087	35,2	4 215	48,1	757	8,6	447	5,1	255	2,9
		BW98Z	13 861	9 235	83,3	9 115	3 729	40,9	3 973	43,6	541	5,9	412	4,5	460	5,0
		LW01L	14 082	9 225	65,5	8 924	3 589	40,2	4 000	44,8	619	6,9	296	3,3	420	4,7
231	LK Bernkastel-Wittlich															
502	Morbach	BW02E	8 566	5 874	74,1	5 705	2 007	35,2	2 879	50,5	554	9,7	265	4,6		
		BW02Z	8 566	5 874	74,1	5 753	1 905	33,1	2 742	47,7	582	10,1	342	5,9	182	3,2
		BW98Z	8 308	6 103	80,5	5 989	2 314	38,6	2 828	47,2	313	5,2	274	4,6	260	4,3
		LW01L	8 436	4 786	56,7	4 681	1 859	39,7	2 054	43,9	294	6,3	186	4,0	288	6,2
134	Wittlich, St.	BW02E	13 206	8 206	72,8	8 004	3 211	40,1	3 589	44,8	636	7,9	568	7,1		
		BW02Z	13 206	8 206	72,8	8 097	2 934	36,2	3 395	41,9	736	9,1	766	9,5	266	3,3
		BW98Z	12 764	8 765	80,1	8 648	3 305	38,2	3 653	42,2	641	7,4	631	7,3	418	4,8
		LW01L	13 017	7 677	59,0	7 592	3 293	43,4	2 718	35,8	700	9,2	493	6,5	388	5,1
01	VG Bernkastel-Kues															
125	Ürzig	BW02E	797	566	80,4	559	151	27,0	300	53,7	62	11,1	46	8,2		
		BW02Z	797	566	80,4	562	147	26,2	273	48,6	67	11,9	54	9,6	21	3,7
		BW98Z	793	567	83,6	558	163	29,2	267	47,8	71	12,7	27	4,8	30	5,4
		LW01L	780	508	65,1	498	154	30,9	207	41,6	55	11,0	50	10,0	32	6,4
008	Bernkastel-Kues, St.	BW02E	5 736	3 507	73,4	3 426	1 064	31,1	1 677	48,9	414	12,1	271	7,9		
		BW02Z	5 736	3 507	73,4	3 452	1 038	30,1	1 578	45,7	449	13,0	292	8,5	95	2,8
		BW98Z	5 837	3 809	77,0	3 747	1 195	31,9	1 689	45,1	401	10,7	275	7,3	187	5,0
		LW01L	5 692	3 706	65,1	3 593	1 320	36,7	1 463	40,7	422	11,7	231	6,4	157	4,4
012	Brauneberg	BW02E	942	690	78,4	665	193	29,0	337	50,7	94	14,1	41	6,2		
		BW02Z	942	690	78,4	675	178	26,4	333	49,3	89	13,2	51	7,6	24	3,6
		BW98Z	949	692	77,9	682	224	32,8	307	45,0	85	12,5	41	6,0	25	3,7
		LW01L	936	589	62,9	576	188	32,6	227	39,4	79	13,7	35	6,1	47	8,2
016	Burgen	BW02E	490	340	74,2	336	174	51,8	100	29,8	40	11,9	22	6,5		
		BW02Z	490	340	74,2	338	162	47,9	92	27,2	40	11,8	30	8,9	14	4,1
		BW98Z	483	358	79,4	350	184	52,6	74	21,1	50	14,3	24	6,9	18	5,1
		LW01L	480	268	55,8	264	134	50,8	49	18,6	36	13,6	12	4,5	33	12,5
030	Erden	BW02E	339	262	84,8	253	58	22,9	144	56,9	36	14,2	15	5,9		
		BW02Z	339	262	84,8	256	51	19,9	141	55,1	35	13,7	23	9,0	6	2,3
		BW98Z	330	267	85,9	262	62	23,7	129	49,2	41	15,6	16	6,1	14	5,3
		LW01L	344	227	66,0	221	59	26,7	95	43,0	36	16,3	22	10,0	9	4,1
040	Gornhausen	BW02E	184	157	94,6	153	62	40,5	65	42,5	16	10,5	10	6,5		
		BW02Z	184	157	94,6	153	59	38,6	58	37,9	20	13,1	10	6,5	6	3,9
		BW98Z	192	162	89,5	156	60	38,5	60	38,5	19	12,2	13	8,3	4	2,6
		LW01L	187	125	66,8	125	61	48,8	44	35,2	9	7,2	5	4,0	6	4,8
041	Graach an der Mosel	BW02E	622	424	74,3	408	154	37,7	212	52,0	27	6,6	15	3,7		
		BW02Z	622	424	74,3	413	147	35,6	189	45,8	35	8,5	24	5,8	18	4,4
		BW98Z	621	460	80,8	435	158	36,3	201	46,2	30	6,9	20	4,6	26	6,0
		LW01L	621	426	68,6	410	158	38,5	154	37,6	27	6,6	26	6,3	45	11,0

noch: 15. Ergebnisse der kreisangehörigen Gemeinden
(Bundestagswahl ohne Briefwahl und Landtagswahl einschließlich Briefwahl)

noch: 231 Landkreis Bernkastel-Wittlich

Schl. Nr.	Gemeinde	Wahl	Wahlberechtigte	Wähler	Wahlbeteiligung	Gültige Stimmen	Von den gültigen Stimmen entfielen auf									
							SPD		CDU		FDP		GRÜNE		Sonstige	
			Anzahl		%	Anzahl		%	Anzahl	%	Anzahl	%	Anzahl	%	Anzahl	%
056	Hochscheid	BW02E	199	147	77,8	144	86	59,7	31	21,5	25	17,4	2	1,4		
		BW02Z	199	147	77,8	147	89	60,5	25	17,0	18	12,2	10	6,8	5	3,4
		BW98Z	186	144	80,9	141	94	66,7	22	15,6	10	7,1	9	6,4	6	4,3
		LW01L	198	125	63,1	121	78	64,5	20	16,5	12	9,9	7	5,8	4	3,3
066	Kesten	BW02E	335	259	86,0	251	52	20,7	165	65,7	25	10,0	9	3,6		
		BW02Z	335	259	86,0	254	43	16,9	150	59,1	35	13,8	16	6,3	10	3,9
		BW98Z	364	299	89,0	283	64	22,6	147	51,9	38	13,4	10	3,5	24	8,5
		LW01L	352	251	71,3	236	55	23,3	128	54,2	15	6,4	7	3,0	31	13,1
070	Kleinich	BW02E	600	430	77,3	419	201	48,0	124	29,6	68	16,2	26	6,2		
		BW02Z	600	430	77,3	427	194	45,4	112	26,2	57	13,3	45	10,5	19	4,4
		BW98Z	590	441	79,6	439	225	51,3	111	25,3	40	9,1	40	9,1	23	5,2
		LW01L	592	385	65,0	383	227	59,3	91	23,8	34	8,9	20	5,2	11	2,9
071	Kommen	BW02E	218	156	76,8	152	57	37,5	49	32,2	31	20,4	15	9,9		
		BW02Z	218	156	76,8	154	56	36,4	46	29,9	33	21,4	13	8,4	6	3,9
		BW98Z	203	148	77,5	148	63	42,6	42	28,4	19	12,8	17	11,5	7	4,7
		LW01L	218	138	63,3	131	64	48,9	26	19,8	26	19,8	12	9,2	3	2,3
076	Löslich	BW02E	348	260	83,9	249	83	33,3	123	49,4	30	12,0	13	5,2		
		BW02Z	348	260	83,9	250	77	30,8	117	46,8	32	12,8	16	6,4	8	3,2
		BW98Z	344	265	83,3	257	84	32,7	125	48,6	28	10,9	9	3,5	11	4,3
		LW01L	347	230	66,3	221	68	30,8	94	42,5	31	14,0	15	6,8	13	5,9
075	Lieser	BW02E	998	680	76,1	668	212	31,7	356	53,3	68	10,2	32	4,8		
		BW02Z	998	680	76,1	668	191	28,6	337	50,4	71	10,6	43	6,4	26	3,9
		BW98Z	1 012	768	82,5	753	247	32,8	369	49,0	61	8,1	33	4,4	43	5,7
		LW01L	1 000	634	63,4	620	227	36,6	265	42,7	57	9,2	20	3,2	51	8,2
077	Longkamp	BW02E	869	645	80,1	636	221	34,7	298	46,9	75	11,8	42	6,6		
		BW02Z	869	645	80,1	641	216	33,7	265	41,3	97	15,1	49	7,6	14	2,2
		BW98Z	846	657	84,6	641	250	39,0	277	43,2	46	7,2	29	4,5	39	6,1
		LW01L	864	497	57,5	486	186	38,3	192	39,5	30	6,2	57	11,7	21	4,3
081	Maring-Noviant	BW02E	1 241	896	83,3	868	281	32,4	437	50,3	103	11,9	47	5,4		
		BW02Z	1 241	896	83,3	879	255	29,0	419	47,7	105	11,9	71	8,1	29	3,3
		BW98Z	1 209	944	87,3	922	304	33,0	434	47,1	65	7,0	60	6,5	59	6,4
		LW01L	1 220	854	70,0	823	311	37,8	365	44,3	52	6,3	45	5,5	50	6,1
087	Monzelfeld	BW02E	1 026	739	79,0	718	292	40,7	310	43,2	69	9,6	47	6,5		
		BW02Z	1 026	739	79,0	728	275	37,8	295	40,5	69	9,5	55	7,6	34	4,7
		BW98Z	1 012	760	83,4	749	305	40,7	305	40,7	43	5,7	52	6,9	44	5,9
		LW01L	1 013	633	62,5	624	284	45,5	222	35,6	44	7,1	40	6,4	34	5,4
090	Mülheim (Mosel)	BW02E	764	544	79,2	535	219	40,9	191	35,7	93	17,4	32	6,0		
		BW02Z	764	544	79,2	539	204	37,8	181	33,6	96	17,8	43	8,0	15	2,8
		BW98Z	737	544	81,2	534	215	40,3	178	33,3	73	13,7	33	6,2	35	6,6
		LW01L	767	487	63,5	477	217	45,5	124	26,0	79	16,6	28	5,9	29	6,1
126	Veldenz	BW02E	751	500	72,4	489	225	46,0	161	32,9	70	14,3	33	6,7		
		BW02Z	751	500	72,4	491	233	47,5	154	31,4	57	11,6	24	4,9	23	4,7
		BW98Z	775	545	77,5	535	256	47,9	136	25,4	76	14,2	30	5,6	37	6,9
		LW01L	754	401	53,2	390	208	53,3	95	24,4	50	12,8	13	3,3	24	6,2
133	Wintrich	BW02E	832	646	83,7	619	179	28,9	312	50,4	96	15,5	32	5,2		
		BW02Z	832	646	83,7	628	176	28,0	291	46,3	95	15,1	31	4,9	35	5,6
		BW98Z	854	655	80,9	626	195	31,2	283	45,2	76	12,1	28	4,5	44	7,0
		LW01L	840	537	63,9	502	163	32,5	196	39,0	53	10,6	25	5,0	65	12,9
136	Zellingen-Rachtig	BW02E	1 885	1 409	84,0	1 384	419	30,3	719	52,0	143	10,3	103	7,4		
		BW02Z	1 885	1 409	84,0	1 391	419	30,1	688	49,5	144	10,4	100	7,2	40	2,9
		BW98Z	1 930	1 516	85,8	1 478	443	30,0	781	52,8	119	8,1	60	4,1	75	5,1
		LW01L	1 922	1 300	67,6	1 256	447	35,6	494	39,3	96	7,6	144	11,5	75	6,0
	Zusammen	BW02E	19 176	13 257	78,1	12 932	4 383	33,9	6 111	47,3	1 585	12,3	853	6,6		
		BW02Z	19 176	13 257	78,1	13 046	4 210	32,3	5 744	44,0	1 644	12,6	1 000	7,7	448	3,4
		BW98Z	19 267	14 001	81,2	13 696	4 791	35,0	5 937	43,3	1 391	10,2	826	6,0	751	5,5
		LW01L	19 127	12 321	64,4	11 957	4 609	38,5	4 551	38,1	1 243	10,4	814	6,8	740	6,2

noch: 15. Ergebnisse der kreisangehörigen Gemeinden
(Bundestagswahl ohne Briefwahl und Landtagswahl einschließlich Briefwahl)

noch: 231 Landkreis Bernkastel-Wittlich

Schl. Nr.	Gemeinde	Wahl	Wahlberechtigte	Wähler	Wahlbeteiligung	Gültige Stimmen	Von den gültigen Stimmen entfielen auf									
							SPD		CDU		FDP		GRÜNE		Sonstige	
							Anzahl	%	Anzahl	%	Anzahl	%	Anzahl	%	Anzahl	%
02	VG Kröv-Bausendorf															
004	Bausendorf	BW02E	1 051	742	76,6	713	289	40,5	343	48,1	51	7,2	30	4,2		
		BW02Z	1 051	742	76,6	717	261	36,4	318	44,4	70	9,8	45	6,3	23	3,2
		BW98Z	1 012	745	79,9	731	346	47,3	267	36,5	52	7,1	28	3,8	38	5,2
		LW01L	1 022	581	56,8	568	267	47,0	209	36,8	47	8,3	26	4,6	19	3,3
005	Bengel	BW02E	717	503	77,1	487	211	43,3	208	42,7	45	9,2	23	4,7		
		BW02Z	717	503	77,1	492	184	37,4	193	39,2	53	10,8	37	7,5	25	5,1
		BW98Z	712	528	81,0	523	210	40,2	228	43,6	24	4,6	30	5,7	31	5,9
		LW01L	730	436	59,7	434	190	43,8	162	37,3	32	7,4	21	4,8	29	6,7
020	Diefenbach	BW02E	52	39	88,6	38	8	21,1	21	55,3	6	15,8	3	7,9		
		BW02Z	52	39	88,6	38	10	26,3	17	44,7	7	18,4	1	2,6	3	7,9
		BW98Z	52	42	85,7	42	13	31,0	18	42,9	5	11,9	2	4,8	4	9,5
		LW01L	55	42	76,4	42	13	31,0	13	31,0	8	19,0	3	7,1	5	11,9
033	Flußbach	BW02E	344	249	78,1	238	73	30,7	134	56,3	17	7,1	14	5,9		
		BW02Z	344	249	78,1	243	79	32,5	120	49,4	22	9,1	13	5,3	9	3,7
		BW98Z	325	238	80,7	230	90	39,1	93	40,4	12	5,2	19	8,3	16	7,0
		LW01L	334	209	62,6	202	63	31,2	85	42,1	18	8,9	15	7,4	21	10,4
057	Hontheim	BW02E	682	511	80,2	493	140	28,4	314	63,7	31	6,3	8	1,6		
		BW02Z	682	511	80,2	497	132	26,6	302	60,8	41	8,2	10	2,0	12	2,4
		BW98Z	652	491	83,9	486	154	31,7	264	54,3	26	5,3	18	3,7	24	4,9
		LW01L	680	455	66,9	445	149	33,5	219	49,2	40	9,0	10	2,2	27	6,1
067	Kinderbeuern	BW02E	884	576	72,9	556	271	48,7	227	40,8	31	5,6	27	4,9		
		BW02Z	884	576	72,9	559	243	43,5	209	37,4	51	9,1	39	7,0	17	3,0
		BW98Z	870	625	77,9	619	305	49,3	208	33,6	25	4,0	27	4,4	54	8,7
		LW01L	885	486	54,9	478	241	50,4	162	33,9	30	6,3	20	4,2	25	5,2
068	Kinheim	BW02E	687	508	82,1	485	126	26,0	277	57,1	57	11,8	25	5,2		
		BW02Z	687	508	82,1	496	124	25,0	242	48,8	82	16,5	33	6,7	15	3,0
		BW98Z	697	528	83,3	519	136	26,2	233	44,9	78	15,0	33	6,4	39	7,5
		LW01L	674	471	69,9	455	162	35,6	174	38,2	72	15,8	26	5,7	21	4,6
072	Kröv	BW02E	2 002	1 360	75,1	1 315	336	25,6	793	60,3	149	11,3	37	2,8		
		BW02Z	2 002	1 360	75,1	1 331	327	24,6	719	54,0	197	14,8	50	3,8	38	2,9
		BW98Z	1 937	1 431	81,1	1 401	358	25,6	673	48,0	201	14,3	48	3,4	121	8,6
		LW01L	1 968	1 239	63,0	1 212	361	29,8	540	44,6	189	15,6	33	2,7	89	7,3
110	Reil	BW02E	954	709	80,8	683	229	33,5	352	51,5	64	9,4	38	5,6		
		BW02Z	954	709	80,8	685	200	29,2	323	47,2	92	13,4	47	6,9	23	3,4
		BW98Z	950	740	84,7	729	219	30,0	336	46,1	71	9,7	57	7,8	46	6,3
		LW01L	954	581	60,9	556	215	38,7	211	37,9	63	11,3	25	4,5	42	7,6
132	Willwerscheid	BW02E	47	37	78,7	37	17	45,9	13	35,1	4	10,8	3	8,1		
		BW02Z	47	37	78,7	36	14	38,9	13	36,1	4	11,1	5	13,9		
		BW98Z	38	31	81,6	31	12	38,7	15	48,4			1	3,2	3	9,7
		LW01L	42	30	71,4	30	14	46,7	11	36,7	2	6,7	1	3,3	2	6,7
	Zusammen	BW02E	7 420	5 234	77,4	5 045	1 700	33,7	2 682	53,2	455	9,0	208	4,1		
		BW02Z	7 420	5 234	77,4	5 094	1 574	30,9	2 456	48,2	619	12,2	280	5,5	165	3,2
		BW98Z	7 245	5 399	81,5	5 311	1 843	34,7	2 335	44,0	494	9,3	263	5,0	376	7,1
		LW01L	7 344	4 530	61,7	4 422	1 675	37,9	1 786	40,4	501	11,3	180	4,1	280	6,3
03	VG Manderscheid															
009	Bettenfeld	BW02E	606	455	82,1	437	165	37,8	241	55,1	18	4,1	13	3,0		
		BW02Z	606	455	82,1	443	139	31,4	216	48,8	43	9,7	24	5,4	21	4,7
		BW98Z	606	454	81,9	447	149	33,3	233	52,1	31	6,9	9	2,0	25	5,6
		LW01L	601	365	60,7	360	120	33,3	152	42,2	22	6,1	14	3,9	52	14,4
025	Eckfeld	BW02E	294	237	84,6	231	55	23,8	149	64,5	14	6,1	13	5,6		
		BW02Z	294	237	84,6	233	52	22,3	146	62,7	20	8,6	11	4,7	4	1,7
		BW98Z	300	257	89,2	253	55	21,7	171	67,6	11	4,3	11	4,3	5	2,0
		LW01L	311	234	75,2	231	67	29,0	136	58,9	11	4,8	7	3,0	10	4,3

noch: 15. Ergebnisse der kreisangehörigen Gemeinden
(Bundestagswahl ohne Briefwahl und Landtagswahl einschließlich Briefwahl)

noch: 231 Landkreis Bernkastel-Wittlich

Schl. Nr.	Gemeinde	Wahl	Wahlberechtigte	Wähler	Wahlbeteiligung	Gültige Stimmen	Von den gültigen Stimmen entfielen auf									
							SPD		CDU		FDP		GRÜNE		Sonstige	
			Anzahl		%	Anzahl		%	Anzahl	%	Anzahl	%	Anzahl	%	Anzahl	%
026	Eisenschmitt	BW02E	308	213	73,4	209	75	35,9	103	49,3	21	10,0	10	4,8		
		BW02Z	308	213	73,4	210	66	31,4	94	44,8	28	13,3	13	6,2	9	4,3
		BW98Z	330	245	81,1	236	86	36,4	97	41,1	19	8,1	19	8,1	15	6,4
		LW01L	323	188	58,2	184	74	40,2	76	41,3	19	10,3	4	2,2	11	6,0
036	Gipperath	BW02E	197	172	89,6	169	66	39,1	80	47,3	15	8,9	8	4,7		
		BW02Z	197	172	89,6	170	62	36,5	79	46,5	17	10,0	9	5,3	3	1,8
		BW98Z	194	168	88,4	163	54	33,1	88	54,0	7	4,3	7	4,3	7	4,3
		LW01L	196	135	68,9	131	57	43,5	59	45,0	4	3,1	4	3,1	7	5,3
044	Greimerath	BW02E	183	154	93,3	148	57	38,5	72	48,6	8	5,4	11	7,4		
		BW02Z	183	154	93,3	152	50	32,9	66	43,4	13	8,6	21	13,8	2	1,3
		BW98Z	168	145	92,9	143	47	32,9	56	39,2	15	10,5	19	13,3	6	4,2
		LW01L	177	148	83,6	147	56	38,1	57	38,8	17	11,6	9	6,1	8	5,4
046	Großlittgen	BW02E	805	512	73,9	492	165	33,5	265	53,9	34	6,9	28	5,7		
		BW02Z	805	512	73,9	505	160	31,7	253	50,1	44	8,7	35	6,9	13	2,6
		BW98Z	801	567	77,4	557	182	32,7	274	49,2	26	4,7	46	8,3	29	5,2
		LW01L	782	453	57,9	444	165	37,2	192	43,2	32	7,2	29	6,5	26	5,9
049	Hasborn	BW02E	387	303	81,7	295	97	32,9	174	59,0	9	3,1	15	5,1		
		BW02Z	387	303	81,7	298	82	27,5	157	52,7	22	7,4	32	10,7	5	1,7
		BW98Z	322	245	86,6	238	78	32,8	108	45,4	13	5,5	27	11,3	12	5,0
		LW01L	367	251	68,4	247	85	34,4	115	46,6	13	5,3	14	5,7	20	8,1
065	Karl	BW02E	177	133	79,6	131	36	27,5	73	55,7	15	11,5	7	5,3		
		BW02Z	177	133	79,6	130	29	22,3	73	56,2	14	10,8	8	6,2	6	4,6
		BW98Z	180	144	82,3	141	39	27,7	75	53,2	5	3,5	13	9,2	9	6,4
		LW01L	183	100	54,6	99	27	27,3	53	53,5	3	3,0	7	7,1	9	9,1
074	Laufeld	BW02E	413	340	85,6	334	67	20,1	235	70,4	20	6,0	12	3,6		
		BW02Z	413	340	85,6	337	64	19,0	227	67,4	23	6,8	11	3,3	12	3,6
		BW98Z	400	333	87,9	323	72	22,3	199	61,6	26	8,0	17	5,3	9	2,8
		LW01L	410	296	72,2	281	74	26,3	164	58,4	25	8,9	11	3,9	7	2,5
080	Manderscheid, St.	BW02E	1 048	709	80,6	695	259	37,3	364	52,4	43	6,2	29	4,2		
		BW02Z	1 048	709	80,6	703	210	29,9	354	50,4	59	8,4	53	7,5	27	3,8
		BW98Z	1 028	702	83,3	690	232	33,6	353	51,2	36	5,2	46	6,7	23	3,3
		LW01L	1 039	672	64,7	659	251	38,1	300	45,5	48	7,3	30	4,6	30	4,6
082	Meerfeld	BW02E	271	221	85,7	213	37	17,4	157	73,7	13	6,1	6	2,8		
		BW02Z	271	221	85,7	217	42	19,4	143	65,9	25	11,5	6	2,8	1	0,5
		BW98Z	289	230	85,8	223	55	24,7	139	62,3	16	7,2	9	4,0	4	1,8
		LW01L	284	193	68,0	189	42	22,2	120	63,5	8	4,2	7	3,7	12	6,3
091	Musweiler	BW02E	55	38	77,6	36	11	30,6	23	63,9	1	2,8	1	2,8		
		BW02Z	55	38	77,6	35	7	20,0	22	62,9	3	8,6	2	5,7	1	2,9
		BW98Z	59	47	85,5	46	13	28,3	25	54,3	3	6,5	1	2,2	4	8,7
		LW01L	63	42	66,7	41	9	22,0	25	61,0	2	4,9	3	7,3	2	4,9
095	Niederöfflingen	BW02E	367	292	85,4	291	96	33,0	165	56,7	20	6,9	10	3,4		
		BW02Z	367	292	85,4	290	89	30,7	160	55,2	27	9,3	10	3,4	4	1,4
		BW98Z	344	299	90,9	296	92	31,1	164	55,4	25	8,4	7	2,4	8	2,7
		LW01L	362	232	64,1	229	78	34,1	111	48,5	19	8,3	10	4,4	11	4,8
096	Niederscheidweiler	BW02E	213	160	80,0	154	53	34,4	90	58,4	7	4,5	4	2,6		
		BW02Z	213	160	80,0	155	54	34,8	82	52,9	8	5,2	9	5,8	2	1,3
		BW98Z	212	170	84,2	164	60	36,6	78	47,6	10	6,1	8	4,9	8	4,9
		LW01L	204	132	64,7	128	50	39,1	56	43,8	14	10,9	6	4,7	2	1,6
100	Oberöfflingen	BW02E	229	167	81,1	164	43	26,2	95	57,9	17	10,4	9	5,5		
		BW02Z	229	167	81,1	164	43	26,2	87	53,0	18	11,0	12	7,3	4	2,4
		BW98Z	201	162	87,6	159	41	25,8	94	59,1	13	8,2	4	2,5	7	4,4
		LW01L	217	145	66,8	142	38	26,8	80	56,3	6	4,2	5	3,5	13	9,2
101	Oberscheidweiler	BW02E	148	118	86,8	112	39	34,8	54	48,2	11	9,8	8	7,1		
		BW02Z	148	118	86,8	115	27	23,5	50	43,5	15	13,0	15	13,0	8	7,0
		BW98Z	147	120	85,7	117	32	27,4	65	55,6	4	3,4	9	7,7	7	6,0
		LW01L	152	113	74,3	107	36	33,6	47	43,9	5	4,7	7	6,5	12	11,2

noch: 15. Ergebnisse der kreisangehörigen Gemeinden
(Bundestagswahl ohne Briefwahl und Landtagswahl einschließlich Briefwahl)

noch: 231 Landkreis Bernkastel-Wittlich

Schl. Nr.	Gemeinde	Wahl	Wahlberechtigte	Wähler	Wahlbeteiligung	Gültige Stimmen	Von den gültigen Stimmen entfielen auf									
							SPD		CDU		FDP		GRÜNE		Sonstige	
			Anzahl		%	Anzahl		%	Anzahl	%	Anzahl	%	Anzahl	%	Anzahl	%
104	Pantenburg	BW02E	200	156	87,2	153	34	22,2	101	66,0	5	3,3	13	8,5		
		BW02Z	200	156	87,2	154	34	22,1	100	64,9	7	4,5	12	7,8	1	0,6
		BW98Z	209	172	88,2	169	39	23,1	101	59,8	18	10,7	9	5,3	2	1,2
		LW01L	198	138	69,7	133	38	28,6	69	51,9	13	9,8	7	5,3	6	4,5
114	Schladt	BW02E	106	78	77,2	76	22	28,9	46	60,5	6	7,9	2	2,6		
		BW02Z	106	78	77,2	76	20	26,3	47	61,8	6	7,9	3	3,9		
		BW98Z	101	83	84,7	83	18	21,7	53	63,9	7	8,4	1	1,2	4	4,8
		LW01L	101	77	76,2	71	18	25,4	38	53,5	6	8,5	1	1,4	8	11,3
116	Schwarzenborn	BW02E	40	30	81,1	30	8	26,7	20	66,7	2	6,7				
		BW02Z	40	30	81,1	30	2	6,7	21	70,0	3	10,0	4	13,3		
		BW98Z	30	22	84,6	20	5	25,0	9	45,0	1	5,0	4	20,0	1	5,0
		LW01L	39	33	84,6	31	10	32,3	17	54,8	1	3,2	3	9,7		
127	Wallscheid	BW02E	290	231	87,5	227	58	25,6	138	60,8	13	5,7	18	7,9		
		BW02Z	290	231	87,5	227	58	25,6	133	58,6	17	7,5	14	6,2	5	2,2
		BW98Z	292	253	93,0	247	53	21,5	151	61,1	15	6,1	21	8,5	7	2,8
		LW01L	287	220	76,7	214	55	25,7	118	55,1	20	9,3	14	6,5	7	3,3
	Zusammen	BW02E	6 337	4 719	81,9	4 597	1 443	31,4	2 645	57,5	292	6,4	217	4,7		
		BW02Z	6 337	4 719	81,9	4 644	1 290	27,8	2 510	54,0	412	8,9	304	6,5	128	2,8
		BW98Z	6 213	4 818	84,9	4 715	1 402	29,7	2 533	53,7	301	6,4	287	6,1	192	4,1
		LW01L	6 296	4 167	66,2	4 068	1 350	33,2	1 985	48,8	288	7,1	192	4,7	253	6,2
05	VG Neumagen-Dhron															
086	Minheim	BW02E	413	328	84,8	317	88	27,8	191	60,3	25	7,9	13	4,1		
		BW02Z	413	328	84,8	323	84	26,0	181	56,0	33	10,2	17	5,3	8	2,5
		BW98Z	416	350	89,5	342	105	30,7	162	47,4	44	12,9	19	5,6	12	3,5
		LW01L	411	276	67,2	266	96	36,1	114	42,9	32	12,0	7	2,6	17	6,4
092	Neumagen-Dhron	BW02E	1 914	1 372	78,1	1 316	453	34,4	654	49,7	164	12,5	45	3,4		
		BW02Z	1 914	1 372	78,1	1 342	446	33,2	629	46,9	156	11,6	59	4,4	52	3,9
		BW98Z	1 905	1 418	81,3	1 378	510	37,0	616	44,7	139	10,1	51	3,7	62	4,5
		LW01L	1 910	1 184	62,0	1 146	434	37,9	493	43,0	103	9,0	25	2,2	91	7,9
105	Piesport	BW02E	1 692	1 272	80,9	1 226	423	34,5	584	47,6	167	13,6	52	4,2		
		BW02Z	1 692	1 272	80,9	1 240	410	33,1	554	44,7	156	12,6	62	5,0	58	4,7
		BW98Z	1 690	1 316	83,1	1 285	489	38,1	545	42,4	136	10,6	47	3,7	68	5,3
		LW01L	1 678	990	59,0	934	344	36,8	333	35,7	117	12,5	42	4,5	98	10,5
207	Tritenheim	BW02E	939	687	81,3	660	164	24,8	386	58,5	86	13,0	24	3,6		
		BW02Z	939	687	81,3	665	164	24,7	350	52,6	97	14,6	25	3,8	29	4,4
		BW98Z	947	743	86,0	721	216	30,0	334	46,3	103	14,3	20	2,8	48	6,7
		LW01L	942	593	63,0	573	166	29,0	227	39,6	99	17,3	12	2,1	69	12,0
	Zusammen	BW02E	4 958	3 659	80,2	3 519	1 128	32,1	1 815	51,6	442	12,6	134	3,8		
		BW02Z	4 958	3 659	80,2	3 570	1 104	30,9	1 714	48,0	442	12,4	163	4,6	147	4,1
		BW98Z	4 958	3 827	83,5	3 726	1 320	35,4	1 657	44,5	422	11,3	137	3,7	190	5,1
		LW01L	4 941	3 043	61,6	2 919	1 040	35,6	1 167	40,0	351	12,0	86	2,9	275	9,4
06	VG Thalfang am Erbeskopf															
006	Berglicht	BW02E	389	301	81,8	292	110	37,7	150	51,4	22	7,5	10	3,4		
		BW02Z	389	301	81,8	298	106	35,6	149	50,0	21	7,0	14	4,7	8	2,7
		BW98Z	407	322	86,1	307	123	40,1	150	48,9	17	5,5	9	2,9	8	2,6
		LW01L	395	255	64,6	246	107	43,5	109	44,3	17	6,9	5	2,0	8	3,3
202	Breit	BW02E	208	170	86,7	166	34	20,5	109	65,7	13	7,8	10	6,0		
		BW02Z	208	170	86,7	167	44	26,3	96	57,5	13	7,8	11	6,6	3	1,8
		BW98Z	202	176	89,3	174	46	26,4	117	67,2	4	2,3	5	2,9	2	1,1
		LW01L	209	151	72,2	149	65	43,6	72	48,3	5	3,4	5	3,4	2	1,3
017	Burtscheid	BW02E	98	73	76,8	70	52	74,3	8	11,4	7	10,0	3	4,3		
		BW02Z	98	73	76,8	72	45	62,5	7	9,7	7	9,7	10	13,9	3	4,2
		BW98Z	102	78	78,0	78	51	65,4	15	19,2	4	5,1	3	3,8	5	6,4
		LW01L	106	66	62,3	65	43	66,2	3	4,6	7	10,8	6	9,2	6	9,2

noch: 15. Ergebnisse der kreisangehörigen Gemeinden
(Bundestagswahl ohne Briefwahl und Landtagswahl einschließlich Briefwahl)

noch: 231 Landkreis Bernkastel-Wittlich

Schl. Nr.	Gemeinde	Wahl	Wahlberechtigte	Wähler	Wahlbeteiligung	Gültige Stimmen	Von den gültigen Stimmen entfielen auf									
							SPD		CDU		FDP		GRÜNE		Sonstige	
			Anzahl		%	Anzahl		%	Anzahl	%	Anzahl	%	Anzahl	%	Anzahl	%
203	Büdllich	BW02E	168	128	81,5	124	31	25,0	80	64,5	7	5,6	6	4,8		
		BW02Z	168	128	81,5	124	26	21,0	74	59,7	11	8,9	9	7,3	4	3,2
		BW98Z	173	147	90,2	142	34	23,9	85	59,9	10	7,0	8	5,6	5	3,5
		LW01L	171	137	80,1	132	49	37,1	65	49,2	11	8,3	3	2,3	4	3,0
018	Deuselbach	BW02E	235	171	78,8	167	69	41,3	48	28,7	36	21,6	14	8,4		
		BW02Z	235	171	78,8	165	67	40,6	46	27,9	29	17,6	11	6,7	12	7,3
		BW98Z	237	188	86,2	183	85	46,4	44	24,0	26	14,2	5	2,7	23	12,6
		LW01L	228	159	69,7	156	70	44,9	40	25,6	24	15,4	3	1,9	19	12,2
019	Dhronecken	BW02E	108	80	78,4	77	51	66,2	12	15,6	6	7,8	8	10,4		
		BW02Z	108	80	78,4	79	50	63,3	10	12,7	5	6,3	6	7,6	8	10,1
		BW98Z	113	91	85,8	91	71	78,0	14	15,4	2	2,2	3	3,3	1	1,1
		LW01L	106	72	67,9	71	52	73,2	7	9,9	5	7,0	4	5,6	3	4,2
032	Etgert	BW02E	66	58	90,6	57	20	35,1	29	50,9	8	14,0				
		BW02Z	66	58	90,6	57	17	29,8	25	43,9	9	15,8	2	3,5	4	7,0
		BW98Z	69	58	85,3	58	17	29,3	23	39,7	11	19,0	3	5,2	4	6,9
		LW01L	63	47	74,6	46	18	39,1	20	43,5	6	13,0			2	4,3
035	Gielert	BW02E	137	96	72,2	94	49	52,1	35	37,2	8	8,5	2	2,1		
		BW02Z	137	96	72,2	95	44	46,3	29	30,5	14	14,7	8	8,4		
		BW98Z	143	107	77,5	106	52	49,1	40	37,7	5	4,7	2	1,9	7	6,6
		LW01L	140	90	64,3	89	52	58,4	26	29,2	8	9,0	1	1,1	2	2,2
042	Gräfendhron	BW02E	96	70	76,1	69	24	34,8	31	44,9	12	17,4	2	2,9		
		BW02Z	96	70	76,1	69	23	33,3	28	40,6	9	13,0	3	4,3	6	8,7
		BW98Z	101	85	87,6	84	27	32,1	45	53,6	1	1,2	5	6,0	6	7,1
		LW01L	101	75	74,3	75	27	36,0	34	45,3	10	13,3	2	2,7	2	2,7
204	Heidenburg	BW02E	582	439	81,6	422	199	47,2	182	43,1	27	6,4	14	3,3		
		BW02Z	582	439	81,6	426	190	44,6	166	39,0	47	11,0	9	2,1	14	3,3
		BW98Z	568	455	86,3	443	221	49,9	174	39,3	20	4,5	13	2,9	15	3,4
		LW01L	574	384	66,9	370	189	51,1	132	35,7	24	6,5	10	2,7	15	4,1
054	Hillscheid	BW02E	240	180	77,9	174	91	52,3	48	27,6	28	16,1	7	4,0		
		BW02Z	240	180	77,9	178	93	52,2	43	24,2	25	14,0	9	5,1	8	4,5
		BW98Z	237	184	82,1	183	113	61,7	44	24,0	15	8,2	7	3,8	4	2,2
		LW01L	244	153	62,7	149	102	68,5	25	16,8	15	10,1	4	2,7	3	2,0
058	Horath	BW02E	363	286	81,7	275	50	18,2	184	66,9	32	11,6	9	3,3		
		BW02Z	363	286	81,7	281	53	18,9	178	63,3	30	10,7	8	2,8	12	4,3
		BW98Z	350	270	80,8	265	57	21,5	172	64,9	17	6,4	8	3,0	11	4,2
		LW01L	367	245	66,8	238	63	26,5	140	58,8	21	8,8	5	2,1	9	3,8
064	Immert	BW02E	133	109	87,2	107	61	57,0	31	29,0	9	8,4	6	5,6		
		BW02Z	133	109	87,2	107	58	54,2	28	26,2	8	7,5	10	9,3	3	2,8
		BW98Z	132	116	91,3	116	76	65,5	22	19,0	7	6,0	2	1,7	9	7,8
		LW01L	141	102	72,3	101	59	58,4	27	26,7	8	7,9	2	2,0	5	5,0
078	Lückenburg	BW02E	70	61	88,4	59	24	40,7	20	33,9	11	18,6	4	6,8		
		BW02Z	70	61	88,4	61	22	36,1	21	34,4	10	16,4	6	9,8	2	3,3
		BW98Z	69	56	91,8	54	27	50,0	17	31,5	6	11,1			4	7,4
		LW01L	61	50	82,0	49	26	53,1	14	28,6	4	8,2	3	6,1	2	4,1
079	Malborn	BW02E	1 144	866	82,0	827	461	55,7	300	36,3	41	5,0	25	3,0		
		BW02Z	1 144	866	82,0	841	437	52,0	275	32,7	58	6,9	39	4,6	32	3,8
		BW98Z	1 140	913	86,1	893	487	54,5	311	34,8	37	4,1	17	1,9	41	4,6
		LW01L	1 161	699	60,2	683	370	54,2	206	30,2	40	5,9	23	3,4	44	6,4
083	Merschbach	BW02E	45	40	93,0	35	6	17,1	19	54,3	9	25,7	1	2,9		
		BW02Z	45	40	93,0	39	5	12,8	18	46,2	7	17,9	2	5,1	7	17,9
		BW98Z	49	38	79,2	37	9	24,3	20	54,1	3	8,1	2	5,4	3	8,1
		LW01L	47	42	89,4	42	13	31,0	13	31,0	5	11,9	2	4,8	9	21,4

noch: 15. Ergebnisse der kreisangehörigen Gemeinden
(Bundestagswahl ohne Briefwahl und Landtagswahl einschließlich Briefwahl)

noch: 231 Landkreis Bernkastel-Wittlich

Schl. Nr.	Gemeinde	Wahl	Wahlberechtigte	Wähler	Wahlbeteiligung	Gültige Stimmen	Von den gültigen Stimmen entfielen auf									
							SPD		CDU		FDP		GRÜNE		Sonstige	
			Anzahl		%	Anzahl		%	Anzahl	%	Anzahl	%	Anzahl	%	Anzahl	%
093	Neunkirchen	BW02E	118	96	85,0	92	24	26,1	55	59,8	9	9,8	4	4,3		
		BW02Z	118	96	85,0	95	22	23,2	53	55,8	8	8,4	5	5,3	7	7,4
		BW98Z	131	106	88,3	101	33	32,7	52	51,5	5	5,0	6	5,9	5	5,0
		LW01L	128	70	54,7	67	18	26,9	32	47,8	6	9,0	3	4,5	8	11,9
112	Rorodt	BW02E	43	30	73,2	28	10	35,7	8	28,6	5	17,9	5	17,9		
		BW02Z	43	30	73,2	29	10	34,5	8	27,6	5	17,2	2	6,9	4	13,8
		BW98Z	52	34	69,4	34	20	58,8	5	14,7	5	14,7	3	8,8	1	2,9
		LW01L	45	29	64,4	29	15	51,7	6	20,7	4	13,8			4	13,8
115	Schönberg	BW02E	189	141	82,9	132	37	28,0	75	56,8	16	12,1	4	3,0		
		BW02Z	189	141	82,9	134	31	23,1	77	57,5	11	8,2	3	2,2	12	9,0
		BW98Z	192	162	88,5	154	51	33,1	76	49,4	5	3,2	6	3,9	16	10,4
		LW01L	189	116	61,4	112	32	28,6	61	54,5	3	2,7	4	3,6	12	10,7
122	Talling	BW02E	168	123	79,9	122	53	43,4	47	38,5	18	14,8	4	3,3		
		BW02Z	168	123	79,9	123	46	37,4	46	37,4	21	17,1	7	5,7	3	2,4
		BW98Z	176	133	83,6	130	60	46,2	45	34,6	12	9,2	7	5,4	6	4,6
		LW01L	178	118	66,3	114	58	50,9	29	25,4	13	11,4	3	2,6	11	9,6
123	Thalfang	BW02E	1 454	953	75,6	938	410	43,7	367	39,1	127	13,5	34	3,6		
		BW02Z	1 454	953	75,6	940	368	39,1	335	35,6	132	14,0	70	7,4	35	3,7
		BW98Z	1 410	1 021	82,3	1 015	465	45,8	359	35,4	90	8,9	47	4,6	54	5,3
		LW01L	1 427	904	63,3	884	432	48,9	265	30,0	123	13,9	27	3,1	37	4,2
	Zusammen	BW02E	6 054	4 471	80,2	4 327	1 866	43,1	1 838	42,5	451	10,4	172	4,0		
		BW02Z	6 054	4 471	80,2	4 380	1 757	40,1	1 712	39,1	480	11,0	244	5,6	187	4,3
		BW98Z	6 053	4 740	84,7	4 648	2 125	45,7	1 830	39,4	302	6,5	161	3,5	230	4,9
		LW01L	6 081	3 964	65,2	3 867	1 860	48,1	1 326	34,3	359	9,3	115	3,0	207	5,4
07	VG Traben-Trarbach															
014	Burg (Mosel)	BW02E	370	261	76,3	258	71	27,5	156	60,5	24	9,3	7	2,7		
		BW02Z	370	261	76,3	258	60	23,3	148	57,4	32	12,4	15	5,8	3	1,2
		BW98Z	352	272	83,2	265	71	26,8	146	55,1	20	7,5	14	5,3	14	5,3
		LW01L	362	228	63,0	224	62	27,7	110	49,1	20	8,9	17	7,6	15	6,7
029	Enkirch	BW02E	1 319	996	82,5	985	433	44,0	344	34,9	153	15,5	55	5,6		
		BW02Z	1 319	996	82,5	986	393	39,9	313	31,7	175	17,7	89	9,0	16	1,6
		BW98Z	1 334	1 026	84,2	1 014	445	43,9	322	31,8	156	15,4	55	5,4	36	3,6
		LW01L	1 316	912	69,3	903	449	49,7	248	27,5	141	15,6	39	4,3	26	2,9
501	Irmenach	BW02E	632	499	83,4	487	242	49,7	141	29,0	70	14,4	34	7,0		
		BW02Z	632	499	83,4	490	247	50,4	125	25,5	74	15,1	30	6,1	14	2,9
		BW98Z	616	493	85,9	490	239	48,8	136	27,8	60	12,2	28	5,7	27	5,5
		LW01L	616	453	73,5	451	243	53,9	109	24,2	70	15,5	17	3,8	12	2,7
206	Lötzbeuren	BW02E	380	271	78,1	262	151	57,6	56	21,4	33	12,6	22	8,4		
		BW02Z	380	271	78,1	263	143	54,4	46	17,5	29	11,0	33	12,5	12	4,6
		BW98Z	376	281	80,7	273	148	54,2	65	23,8	14	5,1	29	10,6	17	6,2
		LW01L	376	226	60,1	223	127	57,0	35	15,7	27	12,1	20	9,0	14	6,3
120	Starkenbug	BW02E	198	161	85,2	159	56	35,2	82	51,6	17	10,7	4	2,5		
		BW02Z	198	161	85,2	160	53	33,1	75	46,9	20	12,5	8	5,0	4	2,5
		BW98Z	205	152	80,4	148	55	37,2	58	39,2	24	16,2	5	3,4	6	4,1
		LW01L	191	143	74,9	141	59	41,8	49	34,8	22	15,6	4	2,8	7	5,0
124	Traben-Trarbach, St.	BW02E	4 474	2 810	72,5	2 764	1 079	39,0	1 173	42,4	331	12,0	181	6,5		
		BW02Z	4 474	2 810	72,5	2 775	1 018	36,7	1 085	39,1	359	12,9	224	8,1	89	3,2
		BW98Z	4 593	3 119	77,8	3 067	1 174	38,3	1 149	37,5	342	11,2	198	6,5	204	6,7
		LW01L	4 485	2 678	59,7	2 632	1 138	43,2	913	34,7	330	12,5	118	4,5	133	5,1
	Zusammen	BW02E	7 373	4 998	76,2	4 915	2 032	41,3	1 952	39,7	628	12,8	303	6,2		
		BW02Z	7 373	4 998	76,2	4 932	1 914	38,8	1 792	36,3	689	14,0	399	8,1	138	2,8
		BW98Z	7 476	5 343	80,2	5 257	2 132	40,6	1 876	35,7	616	11,7	329	6,3	304	5,8
		LW01L	7 346	4 640	63,2	4 574	2 078	45,4	1 464	32,0	610	13,3	215	4,7	207	4,5

noch: 15. Ergebnisse der kreisangehörigen Gemeinden
(Bundestagswahl ohne Briefwahl und Landtagswahl einschließlich Briefwahl)

noch: 231 Landkreis Bernkastel-Wittlich

Schl. Nr.	Gemeinde	Wahl	Wahlberechtigte	Wähler	Wahlbeteiligung	Gültige Stimmen	Von den gültigen Stimmen entfielen auf									
							SPD		CDU		FDP		GRÜNE		Sonstige	
			Anzahl		%	Anzahl		%	Anzahl	%	Anzahl	%	Anzahl	%	Anzahl	%
08	VG Wittlich-Land															
001	Altrich	BW02E	1 190	814	76,6	798	358	44,9	328	41,1	54	6,8	58	7,3		
		BW02Z	1 190	814	76,6	805	330	41,0	306	38,0	72	8,9	74	9,2	23	2,9
		BW98Z	1 144	862	82,2	852	371	43,5	308	36,2	53	6,2	84	9,9	36	4,2
		LW01L	1 172	710	60,6	693	289	41,7	240	34,6	49	7,1	63	9,1	52	7,5
003	Arenrath	BW02E	299	238	83,8	233	58	24,9	141	60,5	26	11,2	8	3,4		
		BW02Z	299	238	83,8	234	59	25,2	132	56,4	24	10,3	10	4,3	9	3,8
		BW98Z	288	248	88,6	240	65	27,1	138	57,5	20	8,3	5	2,1	12	5,0
		LW01L	292	218	74,7	212	68	32,1	117	55,2	9	4,2	5	2,4	13	6,1
007	Bergweiler	BW02E	710	528	81,4	518	200	38,6	254	49,0	38	7,3	26	5,0		
		BW02Z	710	528	81,4	523	189	36,1	243	46,5	44	8,4	24	4,6	23	4,4
		BW98Z	682	550	87,6	541	207	38,3	254	47,0	29	5,4	17	3,1	34	6,3
		LW01L	692	450	65,0	440	151	34,3	193	43,9	25	5,7	15	3,4	56	12,7
010	Binsfeld	BW02E	874	581	70,2	554	157	28,3	339	61,2	39	7,0	19	3,4		
		BW02Z	874	581	70,2	566	162	28,6	311	54,9	47	8,3	18	3,2	28	4,9
		BW98Z	889	670	80,5	650	189	29,1	354	54,5	43	6,6	15	2,3	49	7,5
		LW01L	880	534	60,7	525	152	29,0	274	52,2	22	4,2	8	1,5	69	13,1
013	Bruch	BW02E	382	269	76,2	264	94	35,6	144	54,5	14	5,3	12	4,5		
		BW02Z	382	269	76,2	265	84	31,7	130	49,1	20	7,5	19	7,2	12	4,5
		BW98Z	362	257	76,9	253	100	39,5	123	48,6	8	3,2	14	5,5	8	3,2
		LW01L	383	237	61,9	232	91	39,2	94	40,5	16	6,9	7	3,0	24	10,3
022	Dierscheid	BW02E	131	99	83,9	98	38	38,8	38	38,8	18	18,4	4	4,1		
		BW02Z	131	99	83,9	98	35	35,7	39	39,8	14	14,3	9	9,2	1	1,0
		BW98Z	139	105	86,8	103	43	41,7	35	34,0	5	4,9	11	10,7	9	8,7
		LW01L	139	83	59,7	82	40	48,8	30	36,6	5	6,1	1	1,2	6	7,3
023	Dodenburg	BW02E	83	55	72,4	55	21	38,2	26	47,3	4	7,3	4	7,3		
		BW02Z	83	55	72,4	55	19	34,5	28	50,9	3	5,5	5	9,1		
		BW98Z	90	67	80,7	65	28	43,1	26	40,0	5	7,7	5	7,7	1	1,5
		LW01L	88	59	67,0	59	18	30,5	28	47,5	2	3,4	4	6,8	7	11,9
024	Dreis	BW02E	1 090	855	82,9	836	269	32,2	500	59,8	39	4,7	28	3,3		
		BW02Z	1 090	855	82,9	844	271	32,1	456	54,0	53	6,3	48	5,7	16	1,9
		BW98Z	1 080	860	84,6	842	312	37,1	427	50,7	33	3,9	40	4,8	30	3,6
		LW01L	1 086	728	67,0	711	259	36,4	321	45,1	27	3,8	24	3,4	80	11,3
031	Esch	BW02E	372	274	79,7	272	83	30,5	143	52,6	31	11,4	15	5,5		
		BW02Z	372	274	79,7	270	86	31,9	150	55,6	18	6,7	8	3,0	8	3,0
		BW98Z	378	297	83,9	290	117	40,3	131	45,2	10	3,4	17	5,9	15	5,2
		LW01L	368	215	58,4	208	76	36,5	87	41,8	20	9,6	5	2,4	20	9,6
037	Gladbach	BW02E	298	228	82,0	218	105	48,2	99	45,4	8	3,7	6	2,8		
		BW02Z	298	228	82,0	220	101	45,9	95	43,2	8	3,6	9	4,1	7	3,2
		BW98Z	332	256	83,7	250	112	44,8	109	43,6	13	5,2	4	1,6	12	4,8
		LW01L	293	201	68,6	193	84	43,5	83	43,0	5	2,6	3	1,6	18	9,3
050	Heckenmünster	BW02E	99	78	81,3	73	37	50,7	20	27,4	15	20,5	1	1,4		
		BW02Z	99	78	81,3	76	33	43,4	23	30,3	8	10,5	8	10,5	4	5,3
		BW98Z	88	67	84,8	65	34	52,3	24	36,9	2	3,1	4	6,2	1	1,5
		LW01L	91	66	72,5	65	27	41,5	15	23,1	9	13,8	5	7,7	9	13,8
051	Heidweiler	BW02E	140	116	85,3	115	29	25,2	74	64,3	9	7,8	3	2,6		
		BW02Z	140	116	85,3	116	29	25,0	76	65,5	4	3,4	5	4,3	2	1,7
		BW98Z	136	104	88,9	104	31	29,8	53	51,0	10	9,6	5	4,8	5	4,8
		LW01L	138	105	76,1	103	27	26,2	56	54,4	5	4,9	3	2,9	12	11,7
053	Hetzerath	BW02E	1 564	1 146	80,8	1 103	393	35,6	393	35,6	261	23,7	56	5,1		
		BW02Z	1 564	1 146	80,8	1 126	425	37,7	449	39,9	122	10,8	95	8,4	35	3,1
		BW98Z	1 504	1 157	84,0	1 137	420	36,9	536	47,1	73	6,4	63	5,5	45	4,0
		LW01L	1 514	990	65,4	963	382	39,7	345	35,8	127	13,2	42	4,4	67	7,0

noch: 15. Ergebnisse der kreisangehörigen Gemeinden
(Bundestagswahl ohne Briefwahl und Landtagswahl einschließlich Briefwahl)

noch: 231 Landkreis Bernkastel-Wittlich 232 Landkreis Bitburg-Prüm

Schl. Nr.	Gemeinde	Wahl	Wahlberechtigte	Wähler	Wahlbeteiligung	Gültige Stimmen	Von den gültigen Stimmen entfielen auf									
							SPD		CDU		FDP		GRÜNE		Sonstige	
			Anzahl		%	Anzahl		%	Anzahl	%	Anzahl	%	Anzahl	%	Anzahl	%
062	Hupperath	BW02E	450	336	82,0	328	100	30,5	187	57,0	26	7,9	15	4,6		
		BW02Z	450	336	82,0	330	98	29,7	159	48,2	27	8,2	21	6,4	25	7,6
		BW98Z	427	308	82,4	300	115	38,3	130	43,3	14	4,7	20	6,7	21	7,0
		LW01L	434	301	69,4	294	99	33,7	141	48,0	16	5,4	7	2,4	31	10,5
069	Klausen	BW02E	989	734	80,2	714	264	37,0	343	48,0	68	9,5	39	5,5		
		BW02Z	989	734	80,2	719	259	36,0	303	42,1	78	10,8	49	6,8	30	4,2
		BW98Z	978	732	79,3	714	298	41,7	271	38,0	55	7,7	35	4,9	55	7,7
		LW01L	988	590	59,7	574	258	44,9	193	33,6	34	5,9	21	3,7	68	11,8
503	Landscheid	BW02E	1 612	1 131	76,3	1 106	403	36,4	582	52,6	78	7,1	43	3,9		
		BW02Z	1 612	1 131	76,3	1 114	364	32,7	536	48,1	97	8,7	55	4,9	62	5,6
		BW98Z	1 618	1 212	80,4	1 184	452	38,2	513	43,3	79	6,7	58	4,9	82	6,9
		LW01L	1 608	917	57,0	901	341	37,8	377	41,8	65	7,2	20	2,2	98	10,9
085	Minderlittgen	BW02E	535	379	78,0	367	121	33,0	214	58,3	23	6,3	9	2,5		
		BW02Z	535	379	78,0	371	115	31,0	199	53,6	27	7,3	15	4,0	15	4,0
		BW98Z	531	433	85,6	417	144	34,5	191	45,8	29	7,0	24	5,8	29	7,0
		LW01L	528	334	63,3	326	126	38,7	148	45,4	20	6,1	7	2,1	25	7,7
504	Niersbach	BW02E	547	423	82,1	418	163	39,0	216	51,7	24	5,7	15	3,6		
		BW02Z	547	423	82,1	420	166	39,5	202	48,1	29	6,9	13	3,1	10	2,4
		BW98Z	547	452	87,1	435	187	43,0	194	44,6	24	5,5	17	3,9	13	3,0
		LW01L	533	341	64,0	330	123	37,3	127	38,5	17	5,2	6	1,8	57	17,3
103	Osann-Monzel	BW02E	1 229	914	80,1	888	233	26,2	525	59,1	80	9,0	50	5,6		
		BW02Z	1 229	914	80,1	901	241	26,7	471	52,3	115	12,8	36	4,0	38	4,2
		BW98Z	1 227	975	84,2	952	295	31,0	437	45,9	105	11,0	41	4,3	74	7,8
		LW01L	1 221	829	67,9	804	236	29,4	363	45,1	110	13,7	25	3,1	70	8,7
107	Platten	BW02E	681	500	81,0	488	179	36,7	242	49,6	46	9,4	21	4,3		
		BW02Z	681	500	81,0	498	160	32,1	230	46,2	52	10,4	38	7,6	18	3,6
		BW98Z	661	530	84,8	520	196	37,7	220	42,3	30	5,8	31	6,0	43	8,3
		LW01L	680	401	59,0	391	138	35,3	161	41,2	33	8,4	26	6,6	33	8,4
108	Plein	BW02E	512	404	86,7	399	154	38,6	191	47,9	29	7,3	25	6,3		
		BW02Z	512	404	86,7	401	142	35,4	177	44,1	43	10,7	30	7,5	9	2,2
		BW98Z	471	385	88,9	382	141	36,9	167	43,7	27	7,1	30	7,9	17	4,5
		LW01L	505	354	70,1	354	138	39,0	148	41,8	36	10,2	13	3,7	19	5,4
111	Rivenich	BW02E	570	400	73,1	380	172	45,3	152	40,0	47	12,4	9	2,4		
		BW02Z	570	400	73,1	386	175	45,3	148	38,3	40	10,4	11	2,8	12	3,1
		BW98Z	543	419	80,0	410	210	51,2	125	30,5	34	8,3	20	4,9	21	5,1
		LW01L	568	303	53,3	293	149	50,9	89	30,4	26	8,9	1	0,3	28	9,6
113	Salmtal	BW02E	1 807	1 292	78,3	1 258	392	31,2	715	56,8	87	6,9	64	5,1		
		BW02Z	1 807	1 292	78,3	1 274	443	34,8	599	47,0	102	8,0	95	7,5	35	2,7
		BW98Z	1 774	1 292	79,8	1 267	448	35,4	578	45,6	99	7,8	70	5,5	72	5,7
		LW01L	1 767	1 137	64,3	1 091	333	30,5	364	33,4	54	4,9	46	4,2	294	26,9
117	Sehlem	BW02E	682	537	83,6	524	180	34,4	268	51,1	56	10,7	20	3,8		
		BW02Z	682	537	83,6	529	169	31,9	261	49,3	46	8,7	32	6,0	21	4,0
		BW98Z	647	516	84,5	509	162	31,8	257	50,5	36	7,1	27	5,3	27	5,3
		LW01L	668	422	63,2	413	132	32,0	171	41,4	41	9,9	20	4,8	49	11,9
	Zusammen	BW02E	16 846	12 331	79,3	12 007	4 203	35,0	6 134	51,1	1 120	9,3	550	4,6		
		BW02Z	16 846	12 331	79,3	12 141	4 155	34,2	5 723	47,1	1 093	9,0	727	6,0	443	3,6
		BW98Z	16 536	12 754	82,9	12 482	4 677	37,5	5 601	44,9	836	6,7	657	5,3	711	5,7
		LW01L	16 636	10 525	63,3	10 257	3 737	36,4	4 165	40,6	773	7,5	377	3,7	1 205	11,7
232	LK Bitburg-Prüm															
018	Bitburg, St.	BW02E	9 930	6 172	71,5	6 043	2 415	40,0	2 785	46,1	416	6,9	427	7,1		
		BW02Z	9 930	6 172	71,5	6 086	2 265	37,2	2 553	41,9	594	9,8	509	8,4	165	2,7
		BW98Z	9 605	6 460	76,7	6 350	2 397	37,7	2 765	43,5	488	7,7	378	6,0	322	5,1
		LW01L	9 718	5 557	57,2	5 367	2 384	44,4	2 020	37,6	447	8,3	260	4,8	256	4,8

noch: 15. Ergebnisse der kreisangehörigen Gemeinden
(Bundestagswahl ohne Briefwahl und Landtagswahl einschließlich Briefwahl)

noch: 232 Landkreis Bitburg-Prüm

Schl. Nr.	Gemeinde	Wahl	Wahlberechtigte	Wähler	Wahlbeteiligung	Gültige Stimmen	Von den gültigen Stimmen entfielen auf									
			Anzahl	%	Anzahl	%	SPD		CDU		FDP		GRÜNE		Sonstige	
							Anzahl	%	Anzahl	%	Anzahl	%	Anzahl	%	Anzahl	%
01	VG Arzfeld															
333	Üttfeld	BW02E	362	261	77,0	254	80	31,5	149	58,7	11	4,3	14	5,5		
		BW02Z	362	261	77,0	252	67	26,6	136	54,0	27	10,7	20	7,9	2	0,8
		BW98Z	381	298	83,5	284	77	27,1	154	54,2	24	8,5	23	8,1	6	2,1
		LW01L	377	252	66,8	249	75	30,1	113	45,4	32	12,9	20	8,0	9	3,6
201	Arzfeld	BW02E	992	654	75,1	645	229	35,5	362	56,1	33	5,1	21	3,3		
		BW02Z	992	654	75,1	644	218	33,9	349	54,2	41	6,4	23	3,6	13	2,0
		BW98Z	954	698	82,5	683	246	36,0	334	48,9	51	7,5	26	3,8	26	3,8
		LW01L	967	616	63,7	590	217	36,8	294	49,8	26	4,4	11	1,9	42	7,1
211	Dackscheid	BW02E	131	92	70,2	87	22	25,3	55	63,2	9	10,3	1	1,1		
		BW02Z	131	92	70,2	91	24	26,4	52	57,1	11	12,1	1	1,1	3	3,3
		BW98Z	133	92	77,3	84	23	27,4	41	48,8	13	15,5	2	2,4	5	6,0
		LW01L	129	76	58,9	72	25	34,7	32	44,4	9	12,5			6	8,3
212	Dahren	BW02E	264	188	77,7	184	50	27,2	120	65,2	7	3,8	7	3,8		
		BW02Z	264	188	77,7	184	49	26,6	115	62,5	13	7,1	5	2,7	2	1,1
		BW98Z	264	221	90,9	217	56	25,8	128	59,0	21	9,7	6	2,8	6	2,8
		LW01L	275	184	66,9	175	49	28,0	97	55,4	14	8,0	5	2,9	10	5,7
213	Daleiden	BW02E	652	442	77,0	431	183	42,5	215	49,9	19	4,4	14	3,2		
		BW02Z	652	442	77,0	434	174	40,1	201	46,3	33	7,6	19	4,4	7	1,6
		BW98Z	645	473	82,8	454	183	40,3	208	45,8	44	9,7	14	3,1	5	1,1
		LW01L	643	413	64,2	404	174	43,1	176	43,6	23	5,7	6	1,5	25	6,2
214	Dasburg	BW02E	199	145	82,9	143	59	41,3	74	51,7	9	6,3	1	0,7		
		BW02Z	199	145	82,9	144	53	36,8	70	48,6	13	9,0	5	3,5	3	2,1
		BW98Z	235	183	88,8	177	69	39,0	87	49,2	10	5,6	6	3,4	5	2,8
		LW01L	210	143	68,1	136	63	46,3	52	38,2	7	5,1	4	2,9	10	7,4
217	Eilscheid	BW02E	31	27	90,0	27	7	25,9	17	63,0	1	3,7	2	7,4		
		BW02Z	31	27	90,0	27	7	25,9	15	55,6	4	14,8	1	3,7		
		BW98Z	32	31	100,0	30	7	23,3	15	50,0	4	13,3			4	13,3
		LW01L	31	25	80,6	25	7	28,0	11	44,0	1	4,0	1	4,0	5	20,0
220	Eschfeld	BW02E	134	113	84,3	106	35	33,0	66	62,3	2	1,9	3	2,8		
		BW02Z	134	113	84,3	106	31	29,2	61	57,5	7	6,6	6	5,7	1	0,9
		BW98Z	146	118	88,1	115	36	31,3	63	54,8	7	6,1	6	5,2	3	2,6
		LW01L	137	103	75,2	101	34	33,7	53	52,5	5	5,0	6	5,9	3	3,0
221	Euscheid	BW02E	111	77	76,2	75	23	30,7	40	53,3	6	8,0	6	8,0		
		BW02Z	111	77	76,2	77	18	23,4	35	45,5	16	20,8	4	5,2	4	5,2
		BW98Z	98	85	92,4	82	20	24,4	43	52,4	8	9,8	4	4,9	7	8,5
		LW01L	102	68	66,7	64	14	21,9	29	45,3	11	17,2	1	1,6	9	14,1
229	Großkampfenberg	BW02E	132	101	83,5	98	19	19,4	71	72,4	5	5,1	3	3,1		
		BW02Z	132	101	83,5	98	21	21,4	65	66,3	8	8,2	2	2,0	2	2,0
		BW98Z	126	109	89,3	107	29	27,1	60	56,1	15	14,0	2	1,9	1	0,9
		LW01L	129	95	73,6	86	32	37,2	46	53,5	3	3,5	1	1,2	4	4,7
233	Hargarten	BW02E	72	51	81,0	51	16	31,4	22	43,1	8	15,7	5	9,8		
		BW02Z	72	51	81,0	51	22	43,1	14	27,5	7	13,7	7	13,7	1	2,0
		BW98Z	65	41	68,3	39	14	35,9	14	35,9	5	12,8	4	10,3	2	5,1
		LW01L	64	37	57,8	33	12	36,4	14	42,4	2	6,1	3	9,1	2	6,1
234	Harspelt	BW02E	66	55	88,7	53	8	15,1	41	77,4	4	7,5				
		BW02Z	66	55	88,7	53	7	13,2	35	66,0	9	17,0	1	1,9	1	1,9
		BW98Z	66	54	94,7	50	12	24,0	28	56,0	6	12,0	1	2,0	3	6,0
		LW01L	68	61	89,7	57	10	17,5	27	47,4	18	31,6	2	3,5		
240	Herzfeld	BW02E	33	24	92,3	23	3	13,0	15	65,2	4	17,4	1	4,3		
		BW02Z	33	24	92,3	24	2	8,3	12	50,0	7	29,2	2	8,3	1	4,2
		BW98Z	30	22	95,7	21	4	19,0	13	61,9	1	4,8	1	4,8	2	9,5
		LW01L	33	30	90,9	30	2	6,7	12	40,0	10	33,3	1	3,3	5	16,7

noch: 15. Ergebnisse der kreisangehörigen Gemeinden
(Bundestagswahl ohne Briefwahl und Landtagswahl einschließlich Briefwahl)

noch: 232 Landkreis Bitburg-Prüm

Schl. Nr.	Gemeinde	Wahl	Wahlberechtigte	Wähler	Wahlbeteiligung	Gültige Stimmen	Von den gültigen Stimmen entfielen auf									
							SPD		CDU		FDP		GRÜNE		Sonstige	
			Anzahl		%	Anzahl		%	Anzahl	%	Anzahl	%	Anzahl	%	Anzahl	%
245	Irrhausen	BW02E	180	123	72,8	121	44	36,4	67	55,4	3	2,5	7	5,8		
		BW02Z	180	123	72,8	119	41	34,5	62	52,1	4	3,4	6	5,0	6	5,0
		BW98Z	171	153	98,1	128	48	37,5	63	49,2	4	3,1	10	7,8	3	2,3
		LW01L	174	120	69,0	113	50	44,2	45	39,8	4	3,5	5	4,4	9	8,0
246	Jucken	BW02E	137	98	76,0	96	35	36,5	41	42,7	16	16,7	4	4,2		
		BW02Z	137	98	76,0	96	36	37,5	39	40,6	18	18,8	2	2,1	1	1,0
		BW98Z	136	112	88,9	108	43	39,8	42	38,9	19	17,6	3	2,8	1	0,9
		LW01L	142	93	65,5	93	35	37,6	30	32,3	17	18,3	2	2,2	9	9,7
247	Kesfeld	BW02E	68	50	87,7	48	9	18,8	38	79,2			1	2,1		
		BW02Z	68	50	87,7	46	7	15,2	31	67,4	6	13,0	1	2,2	1	2,2
		BW98Z	71	56	90,3	54	9	16,7	33	61,1	7	13,0	4	7,4	1	1,9
		LW01L	74	54	73,0	52	18	34,6	26	50,0	3	5,8	4	7,7	1	1,9
248	Kickeshausen	BW02E	32	23	79,3	22	1	4,5	17	77,3	1	4,5	3	13,6		
		BW02Z	32	23	79,3	22	1	4,5	17	77,3	1	4,5	3	13,6		
		BW98Z	30	25	89,3	24	3	12,5	16	66,7	3	12,5			2	8,3
		LW01L	33	23	69,7	22	7	31,8	12	54,5	1	4,5	2	9,1		
249	Kinzenburg	BW02E	37	32	88,9	32	10	31,3	19	59,4	2	6,3	1	3,1		
		BW02Z	37	32	88,9	32	9	28,1	20	62,5	3	9,4				
		BW98Z	34	29	87,9	29	5	17,2	20	69,0	4	13,8				
		LW01L	39	29	74,4	29	8	27,6	16	55,2	1	3,4	1	3,4	3	10,3
253	Krautscheid	BW02E	210	148	77,1	146	36	24,7	90	61,6	7	4,8	13	8,9		
		BW02Z	210	148	77,1	146	39	26,7	80	54,8	13	8,9	7	4,8	7	4,8
		BW98Z	209	149	78,4	146	36	24,7	80	54,8	11	7,5	12	8,2	7	4,8
		LW01L	211	140	66,4	129	37	28,7	72	55,8	9	7,0	7	5,4	4	3,1
254	Lambertsberg	BW02E	259	177	74,1	173	61	35,3	94	54,3	13	7,5	5	2,9		
		BW02Z	259	177	74,1	174	57	32,8	89	51,1	16	9,2	10	5,7	2	1,1
		BW98Z	247	160	73,7	154	53	34,4	72	46,8	14	9,1	6	3,9	9	5,8
		LW01L	257	150	58,4	146	53	36,3	66	45,2	10	6,8	5	3,4	12	8,2
255	Lascheid	BW02E	66	41	66,1	39	22	56,4	13	33,3	1	2,6	3	7,7		
		BW02Z	66	41	66,1	39	17	43,6	15	38,5	1	2,6	4	10,3	2	5,1
		BW98Z	74	54	74,0	51	30	58,8	16	31,4	3	5,9	3	5,9	2	3,9
		LW01L	70	39	55,7	36	20	55,6	10	27,8	2	5,6	4	11,1		
258	Lauperath	BW02E	94	79	89,8	78	17	21,8	51	65,4	8	10,3	2	2,6		
		BW02Z	94	79	89,8	78	12	15,4	53	67,9	8	10,3	4	5,1	1	1,3
		BW98Z	103	88	90,7	88	17	19,3	53	60,2	11	12,5	4	4,5	3	3,4
		LW01L	91	76	83,5	70	21	30,0	34	48,6	10	14,3	2	2,9	3	4,3
259	Leidenborn	BW02E	125	100	85,5	94	19	20,2	60	63,8	13	13,8	2	2,1		
		BW02Z	125	100	85,5	95	15	15,8	59	62,1	17	17,9	1	1,1	3	3,2
		BW98Z	129	108	90,0	105	29	27,6	51	48,6	16	15,2	5	4,8	4	3,8
		LW01L	132	94	71,2	92	24	26,1	32	34,8	26	28,3	4	4,3	6	6,5
260	Lichtenborn	BW02E	287	198	75,9	187	53	28,3	100	53,5	16	8,6	18	9,6		
		BW02Z	287	198	75,9	192	55	28,6	95	49,5	23	12,0	14	7,3	5	2,6
		BW98Z	297	228	81,7	217	69	31,8	97	44,7	20	9,2	22	10,1	9	4,1
		LW01L	297	177	59,6	163	60	36,8	63	38,7	18	11,0	9	5,5	13	8,0
261	Lierfeld	BW02E	61	54	94,7	54	15	27,8	32	59,3	2	3,7	5	9,3		
		BW02Z	61	54	94,7	54	13	24,1	33	61,1	4	7,4	4	7,4		
		BW98Z	64	48	88,9	46	16	34,8	24	52,2	2	4,3	3	6,5	1	2,2
		LW01L	63	49	77,8	48	18	37,5	18	37,5	2	4,2	4	8,3	6	12,5
262	Lünebach	BW02E	447	315	75,7	307	130	42,3	138	45,0	22	7,2	17	5,5		
		BW02Z	447	315	75,7	310	119	38,4	141	45,5	25	8,1	18	5,8	7	2,3
		BW98Z	466	325	75,2	317	141	44,5	126	39,7	22	6,9	16	5,0	12	3,8
		LW01L	451	245	54,3	240	105	43,8	88	36,7	24	10,0	12	5,0	11	4,6
263	Lützkampen	BW02E	306	203	71,5	193	70	36,3	102	52,8	15	7,8	6	3,1		
		BW02Z	306	203	71,5	199	69	34,7	89	44,7	26	13,1	5	2,5	10	5,0
		BW98Z	305	222	81,6	213	95	44,6	87	40,8	15	7,0	6	2,8	10	4,7
		LW01L	309	187	60,5	176	62	35,2	67	38,1	31	17,6	3	1,7	13	7,4

noch: 15. Ergebnisse der kreisangehörigen Gemeinden
(Bundestagswahl ohne Briefwahl und Landtagswahl einschließlich Briefwahl)

noch: 232 Landkreis Bitburg-Prüm

Schl. Nr.	Gemeinde	Wahl	Wahl- berech- tigte	Wähler	Wahl- beteili- gung	Gültige Stim- men	Von den gültigen Stimmen entfielen auf									
							SPD		CDU		FDP		GRÜNE		Sonstige	
			Anzahl	%	Anzahl	%	Anzahl	%	Anzahl	%	Anzahl	%	Anzahl	%		
264	Manderscheid	BW02E	50	38	79,2	38	14	36,8	22	57,9	2	5,3				
		BW02Z	50	38	79,2	37	12	32,4	21	56,8	3	8,1	1	2,7		
		BW98Z	50	41	85,4	39	10	25,6	20	51,3	8	20,5	1	2,6		
		LW01L	53	36	67,9	36	15	41,7	18	50,0	2	5,6			1	2,8
267	Mauel	BW02E	58	48	85,7	46	12	26,1	25	54,3	2	4,3	7	15,2		
		BW02Z	58	48	85,7	47	9	19,1	21	44,7	2	4,3	11	23,4	4	8,5
		BW98Z	58	49	92,5	49	18	36,7	22	44,9	3	6,1	4	8,2	2	4,1
		LW01L	60	46	76,7	40	13	32,5	17	42,5	1	2,5	7	17,5	2	5,0
270	Merlscheid	BW02E	38	30	78,9	29	8	27,6	17	58,6	3	10,3	1	3,4		
		BW02Z	38	30	78,9	29	9	31,0	15	51,7	5	17,2				
		BW98Z	36	28	80,0	27	5	18,5	16	59,3	3	11,1	2	7,4	1	3,7
		LW01L	36	22	61,1	21	9	42,9	8	38,1	4	19,0				
277	Niederpierscheid	BW02E	35	30	85,7	30	5	16,7	20	66,7	5	16,7				
		BW02Z	35	30	85,7	30	3	10,0	20	66,7	6	20,0	1	3,3		
		BW98Z	33	29	93,5	27	8	29,6	19	70,4						
		LW01L	34	29	85,3	27	4	14,8	22	81,5					1	3,7
285	Oberpierscheid	BW02E	282	232	84,7	224	84	37,5	119	53,1	12	5,4	9	4,0		
		BW02Z	282	232	84,7	229	83	36,2	116	50,7	15	6,6	10	4,4	5	2,2
		BW98Z	283	254	96,9	223	82	36,8	115	51,6	11	4,9	8	3,6	7	3,1
		LW01L	278	199	71,6	186	82	44,1	83	44,6	14	7,5	3	1,6	4	2,2
287	Olmscheid	BW02E	116	85	83,3	85	28	32,9	47	55,3	6	7,1	4	4,7		
		BW02Z	116	85	83,3	85	26	30,6	43	50,6	8	9,4	5	5,9	3	3,5
		BW98Z	110	82	82,8	79	32	40,5	35	44,3	7	8,9	3	3,8	2	2,5
		LW01L	119	81	68,1	77	21	27,3	38	49,4	10	13,0	3	3,9	5	6,5
291	Pintesfeld	BW02E	39	31	81,6	31	2	6,5	26	83,9	3	9,7				
		BW02Z	39	31	81,6	31	3	9,7	23	74,2	4	12,9	1	3,2		
		BW98Z	35	26	81,3	26	6	23,1	17	65,4	2	7,7			1	3,8
		LW01L	39	22	56,4	21	5	23,8	13	61,9	1	4,8			2	9,5
293	Plütscheid	BW02E	249	188	82,1	184	57	31,0	114	62,0	8	4,3	5	2,7		
		BW02Z	249	188	82,1	186	53	28,5	115	61,8	10	5,4	5	2,7	3	1,6
		BW98Z	265	223	87,1	214	89	41,6	98	45,8	12	5,6	8	3,7	7	3,3
		LW01L	258	158	61,2	148	57	38,5	61	41,2	12	8,1	5	3,4	13	8,8
294	Preischeid	BW02E	124	93	81,6	86	21	24,4	61	70,9	2	2,3	2	2,3		
		BW02Z	124	93	81,6	90	17	18,9	62	68,9	5	5,6	4	4,4	2	2,2
		BW98Z	128	87	70,7	81	20	24,7	55	67,9	4	4,9	2	2,5		
		LW01L	124	87	70,2	79	21	26,6	52	65,8	3	3,8	1	1,3	2	2,5
297	Reiff	BW02E	39	34	94,4	33	2	6,1	30	90,9			1	3,0		
		BW02Z	39	34	94,4	34	1	2,9	29	85,3	2	5,9	2	5,9		
		BW98Z	39	35	97,2	33	5	15,2	21	63,6	6	18,2			1	3,0
		LW01L	37	33	89,2	30	3	10,0	15	50,0	9	30,0	2	6,7	1	3,3
298	Reipeldingen	BW02E	65	56	86,2	54	21	38,9	31	57,4			2	3,7		
		BW02Z	65	56	86,2	53	20	37,7	30	56,6	1	1,9	1	1,9	1	1,9
		BW98Z	63	52	85,2	50	23	46,0	24	48,0	2	4,0	1	2,0		
		LW01L	63	43	68,3	39	18	46,2	14	35,9	1	2,6	1	2,6	5	12,8
301	Roscheid	BW02E	54	36	70,6	34	10	29,4	19	55,9	3	8,8	2	5,9		
		BW02Z	54	36	70,6	34	13	38,2	18	52,9	2	5,9	1	2,9		
		BW98Z	64	56	88,9	52	18	34,6	26	50,0	4	7,7	2	3,8	2	3,8
		LW01L	58	36	62,1	35	11	31,4	20	57,1	2	5,7	1	2,9	1	2,9
309	Sengerich	BW02E	18	15	93,8	15	7	46,7	7	46,7			1	6,7		
		BW02Z	18	15	93,8	15	7	46,7	6	40,0	1	6,7			1	6,7
		BW98Z	17	15	93,8	15	8	53,3	7	46,7						
		LW01L	17	15	88,2	14	5	35,7	4	28,6	1	7,1	2	14,3	2	14,3
310	Sevenig (Our)	BW02E	53	45	84,9	43	6	14,0	30	69,8	4	9,3	3	7,0		
		BW02Z	53	45	84,9	43	8	18,6	28	65,1	4	9,3	3	7,0		
		BW98Z	55	48	98,0	44	2	4,5	26	59,1	8	18,2	4	9,1	4	9,1
		LW01L	54	42	77,8	42	6	14,3	19	45,2	10	23,8	3	7,1	4	9,5

noch: 15. Ergebnisse der kreisangehörigen Gemeinden
(Bundestagswahl ohne Briefwahl und Landtagswahl einschließlich Briefwahl)

noch: 232 Landkreis Bitburg-Prüm

Schl. Nr.	Gemeinde	Wahl	Wahl- berech- tigte	Wähler	Wahl- beteili- gung	Gültige Stim- men	Von den gültigen Stimmen entfielen auf									
							SPD		CDU		FDP		GRÜNE		Sonstige	
			Anzahl		%		Anzahl	%	Anzahl	%	Anzahl	%	Anzahl	%	Anzahl	%
315	Strickscheid	BW02E	32	26	86,7	26	6	23,1	18	69,2	2	7,7				
		BW02Z	32	26	86,7	25	5	20,0	17	68,0	3	12,0				
		BW98Z	35	26	78,8	25	4	16,0	17	68,0	4	16,0				
		LW01L	34	27	79,4	25	6	24,0	15	60,0	3	12,0			1	4,0
322	Waxweiler	BW02E	916	587	73,8	573	189	33,0	321	56,0	44	7,7	19	3,3		
		BW02Z	916	587	73,8	576	162	28,1	297	51,6	76	13,2	26	4,5	15	2,6
		BW98Z	925	603	76,0	597	206	34,5	313	52,4	43	7,2	21	3,5	14	2,3
		LW01L	905	569	62,9	544	185	34,0	272	50,0	43	7,9	14	2,6	30	5,5
	Zusammen	BW02E	7 656	5 445	78,0	5 298	1 728	32,6	3 016	56,9	333	6,3	221	4,2		
		BW02Z	7 656	5 445	78,0	5 331	1 614	30,3	2 844	53,3	508	9,5	246	4,6	119	2,2
		BW98Z	7 707	5 836	83,5	5 604	1 906	34,0	2 799	49,9	474	8,5	245	4,4	180	3,2
		LW01L	7 677	5 024	65,4	4 795	1 693	35,3	2 206	46,0	435	9,1	167	3,5	294	6,1
02	VG Bitburg-Land															
009	Baustert	BW02E	400	286	77,5	276	83	30,1	153	55,4	18	6,5	22	8,0		
		BW02Z	400	286	77,5	282	87	30,9	142	50,4	20	7,1	19	6,7	14	5,0
		BW98Z	382	302	83,0	293	84	28,7	158	53,9	25	8,5	14	4,8	12	4,1
		LW01L	387	221	57,1	210	73	34,8	106	50,5	16	7,6	7	3,3	8	3,8
013	Bettingen	BW02E	804	593	78,5	569	297	52,2	207	36,4	33	5,8	32	5,6		
		BW02Z	804	593	78,5	573	285	49,7	201	35,1	34	5,9	38	6,6	15	2,6
		BW98Z	830	647	82,9	634	329	51,9	237	37,4	27	4,3	21	3,3	20	3,2
		LW01L	793	517	65,2	489	259	53,0	164	33,5	24	4,9	12	2,5	30	6,1
014	Bickendorf	BW02E	394	273	76,3	267	113	42,3	116	43,4	24	9,0	14	5,2		
		BW02Z	394	273	76,3	266	92	34,6	116	43,6	29	10,9	16	6,0	13	4,9
		BW98Z	361	281	85,7	278	113	40,6	113	40,6	29	10,4	11	4,0	12	4,3
		LW01L	382	246	64,4	238	99	41,6	99	41,6	23	9,7	8	3,4	9	3,8
015	Biersdorf am See	BW02E	443	266	63,3	257	73	28,4	164	63,8	10	3,9	10	3,9		
		BW02Z	443	266	63,3	260	65	25,0	148	56,9	20	7,7	19	7,3	8	3,1
		BW98Z	424	291	73,7	279	77	27,6	153	54,8	30	10,8	11	3,9	8	2,9
		LW01L	433	215	49,7	202	63	31,2	98	48,5	17	8,4	7	3,5	17	8,4
017	Birtlingen	BW02E	51	25	55,6	25	10	40,0	10	40,0	4	16,0	1	4,0		
		BW02Z	51	25	55,6	25	7	28,0	9	36,0	4	16,0	3	12,0	2	8,0
		BW98Z	52	28	60,9	27	5	18,5	12	44,4	4	14,8	3	11,1	3	11,1
		LW01L	52	31	59,6	30	8	26,7	8	26,7	6	20,0			8	26,7
020	Brecht	BW02E	169	133	86,4	133	44	33,1	73	54,9	10	7,5	6	4,5		
		BW02Z	169	133	86,4	132	46	34,8	68	51,5	10	7,6	7	5,3	1	0,8
		BW98Z	151	132	90,4	129	41	31,8	65	50,4	11	8,5	4	3,1	8	6,2
		LW01L	162	121	74,7	117	48	41,0	53	45,3	10	8,5	5	4,3	1	0,9
021	Brimingen	BW02E	69	58	89,2	58	12	20,7	36	62,1	8	13,8	2	3,4		
		BW02Z	69	58	89,2	58	11	19,0	33	56,9	11	19,0	2	3,4	1	1,7
		BW98Z	63	46	86,8	45	6	13,3	27	60,0	6	13,3	2	4,4	4	8,9
		LW01L	65	53	81,5	52	15	28,8	22	42,3	9	17,3			6	11,5
024	Dahlem	BW02E	193	157	84,0	153	64	41,8	78	51,0	5	3,3	6	3,9		
		BW02Z	193	157	84,0	152	51	33,6	78	51,3	8	5,3	13	8,6	2	1,3
		BW98Z	187	152	87,9	146	45	30,8	67	45,9	11	7,5	9	6,2	14	9,6
		LW01L	188	137	72,9	131	61	46,6	49	37,4	4	3,1	6	4,6	11	8,4
026	Dockendorf	BW02E	151	118	89,4	117	50	42,7	50	42,7	5	4,3	12	10,3		
		BW02Z	151	118	89,4	118	51	43,2	45	38,1	10	8,5	9	7,6	3	2,5
		BW98Z	156	116	86,6	114	46	40,4	44	38,6	10	8,8	8	7,0	6	5,3
		LW01L	154	120	77,9	115	53	46,1	50	43,5	6	5,2	1	0,9	5	4,3
027	Dudeldorf	BW02E	825	568	76,2	555	236	42,5	249	44,9	49	8,8	21	3,8		
		BW02Z	825	568	76,2	559	225	40,3	239	42,8	58	10,4	19	3,4	18	3,2
		BW98Z	864	628	80,8	620	276	44,5	245	39,5	42	6,8	23	3,7	34	5,5
		LW01L	852	520	61,0	503	247	49,1	196	39,0	29	5,8	13	2,6	18	3,6

noch: 15. Ergebnisse der kreisangehörigen Gemeinden
(Bundestagswahl ohne Briefwahl und Landtagswahl einschließlich Briefwahl)

noch: 232 Landkreis Bitburg-Prüm

Schl. Nr.	Gemeinde	Wahl	Wahlberechtigte	Wähler	Wahlbeteiligung	Gültige Stimmen	Von den gültigen Stimmen entfielen auf									
							SPD		CDU		FDP		GRÜNE		Sonstige	
			Anzahl		%	Anzahl		%	Anzahl	%	Anzahl	%	Anzahl	%	Anzahl	%
029	Echtershausen	BW02E	92	74	84,1	70	28	40,0	33	47,1	7	10,0	2	2,9		
		BW02Z	92	74	84,1	74	28	37,8	34	45,9	7	9,5	4	5,4	1	1,4
		BW98Z	96	81	88,0	80	31	38,8	26	32,5	10	12,5	3	3,8	10	12,5
		LW01L	91	55	60,4	52	22	42,3	11	21,2	10	19,2	1	1,9	8	15,4
030	Ehlenz	BW02E	358	266	77,6	260	94	36,2	130	50,0	19	7,3	17	6,5		
		BW02Z	358	266	77,6	261	88	33,7	126	48,3	29	11,1	10	3,8	8	3,1
		BW98Z	354	265	79,3	258	93	36,0	120	46,5	13	5,0	12	4,7	20	7,8
		LW01L	355	206	58,0	201	99	49,3	71	35,3	10	5,0	10	5,0	11	5,5
032	Enzen	BW02E	32	25	80,6	24	5	20,8	15	62,5	3	12,5	1	4,2		
		BW02Z	32	25	80,6	25	6	24,0	12	48,0	6	24,0			1	4,0
		BW98Z	32	25	92,6	24	7	29,2	13	54,2	3	12,5	1	4,2		
		LW01L	30	22	73,3	21	5	23,8	11	52,4	5	23,8				
034	Eßlingen	BW02E	85	61	72,6	59	15	25,4	28	47,5	11	18,6	5	8,5		
		BW02Z	85	61	72,6	60	10	16,7	34	56,7	9	15,0	6	10,0	1	1,7
		BW98Z	86	56	65,9	53	12	22,6	23	43,4	11	20,8	6	11,3	1	1,9
		LW01L	86	43	50,0	42	9	21,4	14	33,3	9	21,4	4	9,5	6	14,3
036	Feilsdorf	BW02E	29	22	84,6	20	8	40,0	10	50,0	2	10,0				
		BW02Z	29	22	84,6	22	10	45,5	9	40,9	3	13,6				
		BW98Z	29	26	89,7	26	11	42,3	11	42,3	1	3,8	2	7,7	1	3,8
		LW01L	30	16	53,3	16	7	43,8	7	43,8			1	6,3	1	6,3
039	Fließem	BW02E	513	375	80,3	365	181	49,6	140	38,4	22	6,0	22	6,0		
		BW02Z	513	375	80,3	367	167	45,5	133	36,2	29	7,9	29	7,9	9	2,5
		BW98Z	510	383	84,0	377	150	39,8	162	43,0	29	7,7	25	6,6	11	2,9
		LW01L	508	342	67,3	327	164	50,2	120	36,7	15	4,6	15	4,6	13	4,0
044	Gondorf	BW02E	242	191	86,0	184	73	39,7	91	49,5	17	9,2	3	1,6		
		BW02Z	242	191	86,0	185	68	36,8	76	41,1	30	16,2	6	3,2	5	2,7
		BW98Z	240	189	90,0	184	69	37,5	77	41,8	15	8,2	7	3,8	16	8,7
		LW01L	241	181	75,1	176	79	44,9	79	44,9	13	7,4	3	1,7	2	1,1
045	Halsdorf	BW02E	70	56	86,2	56	19	33,9	32	57,1	2	3,6	3	5,4		
		BW02Z	70	56	86,2	56	18	32,1	29	51,8	4	7,1	4	7,1	1	1,8
		BW98Z	73	60	92,3	58	18	31,0	28	48,3	5	8,6	6	10,3	1	1,7
		LW01L	75	58	77,3	57	19	33,3	26	45,6	4	7,0	7	12,3	1	1,8
046	Hamm	BW02E	22	16	84,2	16	7	43,8	9	56,3						
		BW02Z	22	16	84,2	16	7	43,8	8	50,0	1	6,3				
		BW98Z	30	24	85,7	24	10	41,7	13	54,2	1	4,2				
		LW01L	27	21	77,8	18	10	55,6	8	44,4						
048	Heilenbach	BW02E	96	78	81,3	75	27	36,0	33	44,0	10	13,3	5	6,7		
		BW02Z	96	78	81,3	77	29	37,7	31	40,3	12	15,6	3	3,9	2	2,6
		BW98Z	95	82	86,3	82	37	45,1	22	26,8	16	19,5	3	3,7	4	4,9
		LW01L	97	61	62,9	57	29	50,9	17	29,8	6	10,5			5	8,8
052	Hisel	BW02E	18	16	100,0	16			12	75,0	4	25,0				
		BW02Z	18	16	100,0	16	1	6,3	11	68,8	4	25,0				
		BW98Z	18	14	93,3	14			14	100,0						
		LW01L	18	17	94,4	16	1	6,3	12	75,0	3	18,8				
057	Hütterscheid	BW02E	156	96	65,8	93	51	54,8	35	37,6	6	6,5	1	1,1		
		BW02Z	156	96	65,8	95	50	52,6	33	34,7	8	8,4	2	2,1	2	2,1
		BW98Z	160	122	83,0	119	47	39,5	50	42,0	3	2,5	4	3,4	15	12,6
		LW01L	165	107	64,8	104	47	45,2	35	33,7	8	7,7	2	1,9	12	11,5
058	Hüttingen an der Kyll	BW02E	261	188	74,9	184	94	51,1	71	38,6	11	6,0	8	4,3		
		BW02Z	261	188	74,9	185	87	47,0	70	37,8	12	6,5	11	5,9	5	2,7
		BW98Z	263	198	81,1	193	96	49,7	65	33,7	6	3,1	13	6,7	13	6,7
		LW01L	275	132	48,0	127	79	62,2	32	25,2	1	0,8	9	7,1	6	4,7

noch: 15. Ergebnisse der kreisangehörigen Gemeinden
(Bundestagswahl ohne Briefwahl und Landtagswahl einschließlich Briefwahl)

noch: 232 Landkreis Bitburg-Prüm

Schl. Nr.	Gemeinde	Wahl	Wahl- berech- tigte	Wähler	Wahl- beteili- gung	Gültige Stim- men	Von den gültigen Stimmen entfielen auf									
							SPD		CDU		FDP		GRÜNE		Sonstige	
			Anzahl	%	Anzahl	%	Anzahl	%	Anzahl	%	Anzahl	%	Anzahl	%		
060	Idenheim	BW02E	354	253	76,9	251	102	40,6	120	47,8	16	6,4	13	5,2		
		BW02Z	354	253	76,9	251	98	39,0	104	41,4	19	7,6	19	7,6	11	4,4
		BW98Z	354	272	81,9	267	124	46,4	104	39,0	19	7,1	8	3,0	12	4,5
		LW01L	349	236	67,6	231	108	46,8	81	35,1	15	6,5	16	6,9	11	4,8
061	Idesheim	BW02E	317	249	82,5	242	99	40,9	116	47,9	19	7,9	8	3,3		
		BW02Z	317	249	82,5	243	94	38,7	106	43,6	25	10,3	12	4,9	6	2,5
		BW98Z	317	259	86,6	249	102	41,0	93	37,3	26	10,4	16	6,4	12	4,8
		LW01L	318	218	68,6	210	100	47,6	78	37,1	22	10,5	4	1,9	6	2,9
062	Ingendorf	BW02E	166	111	72,5	108	36	33,3	37	34,3	9	8,3	26	24,1		
		BW02Z	166	111	72,5	111	39	35,1	36	32,4	14	12,6	16	14,4	6	5,4
		BW98Z	165	125	81,7	123	41	33,3	52	42,3	6	4,9	18	14,6	6	4,9
		LW01L	175	108	61,7	103	44	42,7	32	31,1	8	7,8	12	11,7	7	6,8
074	Ließem	BW02E	82	72	91,1	67	25	37,3	34	50,7	6	9,0	2	3,0		
		BW02Z	82	72	91,1	70	26	37,1	34	48,6	4	5,7	5	7,1	1	1,4
		BW98Z	86	72	83,7	72	29	40,3	30	41,7	6	8,3	3	4,2	4	5,6
		LW01L	81	61	75,3	58	26	44,8	20	34,5	7	12,1	2	3,4	3	5,2
077	Meckel	BW02E	277	215	84,0	211	46	21,8	133	63,0	18	8,5	14	6,6		
		BW02Z	277	215	84,0	211	37	17,5	121	57,3	25	11,8	24	11,4	4	1,9
		BW98Z	288	228	86,4	221	68	30,8	109	49,3	19	8,6	17	7,7	8	3,6
		LW01L	284	208	73,2	201	68	33,8	96	47,8	13	6,5	12	6,0	12	6,0
079	Messerich	BW02E	375	289	87,0	288	121	42,0	137	47,6	11	3,8	19	6,6		
		BW02Z	375	289	87,0	289	110	38,1	131	45,3	21	7,3	19	6,6	8	2,8
		BW98Z	346	285	90,5	276	95	34,4	135	48,9	20	7,2	14	5,1	12	4,3
		LW01L	362	271	74,9	258	99	38,4	116	45,0	13	5,0	9	3,5	21	8,1
081	Metterich	BW02E	374	281	80,3	273	95	34,8	137	50,2	19	7,0	22	8,1		
		BW02Z	374	281	80,3	276	98	35,5	124	44,9	21	7,6	26	9,4	7	2,5
		BW98Z	375	304	84,0	300	107	35,7	148	49,3	21	7,0	12	4,0	12	4,0
		LW01L	378	267	70,6	247	102	41,3	105	42,5	16	6,5	11	4,5	13	5,3
083	Mülbach	BW02E	99	77	82,8	73	22	30,1	43	58,9	4	5,5	4	5,5		
		BW02Z	99	77	82,8	76	19	25,0	36	47,4	10	13,2	5	6,6	6	7,9
		BW98Z	94	83	89,2	79	29	36,7	36	45,6	5	6,3	4	5,1	5	6,3
		LW01L	99	78	78,8	73	21	28,8	34	46,6	3	4,1	4	5,5	11	15,1
086	Nattenheim	BW02E	365	272	80,7	260	107	41,2	126	48,5	9	3,5	18	6,9		
		BW02Z	365	272	80,7	266	104	39,1	114	42,9	24	9,0	19	7,1	5	1,9
		BW98Z	364	284	84,8	278	108	38,8	115	41,4	22	7,9	18	6,5	15	5,4
		LW01L	365	236	64,7	227	116	51,1	76	33,5	16	7,0	2	0,9	17	7,5
091	Niederstedem	BW02E	173	129	80,6	120	45	37,5	61	50,8	4	3,3	10	8,3		
		BW02Z	173	129	80,6	125	40	32,0	52	41,6	15	12,0	6	4,8	12	9,6
		BW98Z	172	130	87,8	129	41	31,8	62	48,1	13	10,1	3	2,3	10	7,8
		LW01L	167	128	76,6	122	52	42,6	37	30,3	12	9,8	5	4,1	16	13,1
092	Niederweiler	BW02E	75	56	84,8	51	21	41,2	25	49,0			5	9,8		
		BW02Z	75	56	84,8	52	22	42,3	20	38,5	2	3,8	7	13,5	1	1,9
		BW98Z	76	65	89,0	58	17	29,3	26	44,8	8	13,8	4	6,9	3	5,2
		LW01L	76	59	77,6	55	16	29,1	26	47,3	5	9,1	4	7,3	4	7,3
097	Oberstedem	BW02E	65	49	84,5	49	8	16,3	34	69,4	7	14,3				
		BW02Z	65	49	84,5	49	6	12,2	33	67,3	5	10,2	1	2,0	4	8,2
		BW98Z	71	53	85,5	51	12	23,5	30	58,8	7	13,7	1	2,0	1	2,0
		LW01L	70	54	77,1	53	8	15,1	26	49,1	6	11,3	1	1,9	12	22,6
098	Oberweiler	BW02E	128	101	84,2	97	42	43,3	33	34,0	11	11,3	11	11,3		
		BW02Z	128	101	84,2	97	37	38,1	31	32,0	12	12,4	11	11,3	6	6,2
		BW98Z	123	102	86,4	97	40	41,2	31	32,0	6	6,2	8	8,2	12	12,4
		LW01L	126	83	65,9	81	50	61,7	19	23,5	5	6,2	3	3,7	4	4,9

noch: 15. Ergebnisse der kreisangehörigen Gemeinden
(Bundestagswahl ohne Briefwahl und Landtagswahl einschließlich Briefwahl)

noch: 232 Landkreis Bitburg-Prüm

Schl. Nr.	Gemeinde	Wahl	Wahlberechtigte	Wähler	Wahlbeteiligung	Gültige Stimmen	Von den gültigen Stimmen entfielen auf									
							SPD		CDU		FDP		GRÜNE		Sonstige	
			Anzahl		%	Anzahl		%	Anzahl	%	Anzahl	%	Anzahl	%	Anzahl	%
099	Oberweis	BW02E	446	335	81,5	327	136	41,6	150	45,9	22	6,7	19	5,8		
		BW02Z	446	335	81,5	330	113	34,2	134	40,6	48	14,5	28	8,5	7	2,1
		BW98Z	449	351	85,8	346	128	37,0	157	45,4	30	8,7	20	5,8	11	3,2
		LW01L	440	297	67,5	289	119	41,2	122	42,2	20	6,9	15	5,2	13	4,5
100	Olsdorf	BW02E	83	63	78,8	56	17	30,4	31	55,4	3	5,4	5	8,9		
		BW02Z	83	63	78,8	61	17	27,9	32	52,5	5	8,2	4	6,6	3	4,9
		BW98Z	82	61	84,7	56	25	44,6	17	30,4	6	10,7	5	8,9	3	5,4
		LW01L	90	65	72,2	61	29	47,5	20	32,8	2	3,3	4	6,6	6	9,8
111	Röhl	BW02E	386	279	78,4	268	102	38,1	135	50,4	13	4,9	18	6,7		
		BW02Z	386	279	78,4	273	91	33,3	125	45,8	25	9,2	27	9,9	5	1,8
		BW98Z	377	296	84,3	283	106	37,5	122	43,1	12	4,2	26	9,2	17	6,0
		LW01L	374	260	69,5	251	99	39,4	102	40,6	17	6,8	20	8,0	13	5,2
109	Rittersdorf	BW02E	943	655	74,1	638	229	35,9	351	55,0	32	5,0	26	4,1		
		BW02Z	943	655	74,1	644	213	33,1	307	47,7	69	10,7	38	5,9	17	2,6
		BW98Z	916	679	78,2	658	259	39,4	278	42,2	51	7,8	33	5,0	37	5,6
		LW01L	913	535	58,6	510	185	36,3	252	49,4	30	5,9	17	3,3	26	5,1
115	Scharfbillig	BW02E	71	55	83,3	54	12	22,2	38	70,4	1	1,9	3	5,6		
		BW02Z	71	55	83,3	54	16	29,6	30	55,6	7	13,0			1	1,9
		BW98Z	69	58	90,6	57	13	22,8	35	61,4	6	10,5	1	1,8	2	3,5
		LW01L	72	54	75,0	50	17	34,0	20	40,0	5	10,0	3	6,0	5	10,0
118	Schleid	BW02E	302	230	83,0	221	71	32,1	132	59,7	14	6,3	4	1,8		
		BW02Z	302	230	83,0	222	66	29,7	119	53,6	24	10,8	8	3,6	5	2,3
		BW98Z	315	259	85,2	251	80	31,9	133	53,0	20	8,0	10	4,0	8	3,2
		LW01L	308	187	60,7	169	57	33,7	86	50,9	15	8,9	5	3,0	6	3,6
119	Seffern	BW02E	270	199	80,2	192	87	45,3	80	41,7	14	7,3	11	5,7		
		BW02Z	270	199	80,2	195	84	43,1	82	42,1	14	7,2	9	4,6	6	3,1
		BW98Z	272	216	85,4	215	112	52,1	70	32,6	14	6,5	3	1,4	16	7,4
		LW01L	275	159	57,8	154	74	48,1	58	37,7	6	3,9	2	1,3	14	9,1
120	Sefferweich	BW02E	194	129	72,1	127	50	39,4	58	45,7	12	9,4	7	5,5		
		BW02Z	194	129	72,1	127	44	34,6	58	45,7	13	10,2	8	6,3	4	3,1
		BW98Z	178	127	78,9	123	38	30,9	56	45,5	20	16,3	4	3,3	5	4,1
		LW01L	199	110	55,3	105	47	44,8	37	35,2	14	13,3			7	6,7
124	Stockem	BW02E	77	60	89,6	55	21	38,2	26	47,3	5	9,1	3	5,5		
		BW02Z	77	60	89,6	58	24	41,4	19	32,8	10	17,2	2	3,4	3	5,2
		BW98Z	74	59	88,1	57	25	43,9	24	42,1	3	5,3	1	1,8	4	7,0
		LW01L	78	59	75,6	55	27	49,1	21	38,2	5	9,1			2	3,6
125	Sülm	BW02E	342	262	83,2	248	75	30,2	149	60,1	14	5,6	10	4,0		
		BW02Z	342	262	83,2	254	73	28,7	138	54,3	28	11,0	14	5,5	1	0,4
		BW98Z	289	230	86,8	225	77	34,2	113	50,2	18	8,0	10	4,4	7	3,1
		LW01L	328	227	69,2	217	76	35,0	109	50,2	12	5,5	14	6,5	6	2,8
126	Trimport	BW02E	225	177	83,1	170	77	45,3	75	44,1	10	5,9	8	4,7		
		BW02Z	225	177	83,1	173	71	41,0	74	42,8	11	6,4	14	8,1	3	1,7
		BW98Z	229	189	85,5	184	77	41,8	75	40,8	10	5,4	16	8,7	6	3,3
		LW01L	224	147	65,6	138	64	46,4	43	31,2	8	5,8	7	5,1	16	11,6
133	Wettlingen	BW02E	42	38	90,5	38	11	28,9	23	60,5	1	2,6	3	7,9		
		BW02Z	42	38	90,5	37	9	24,3	21	56,8	3	8,1	4	10,8		
		BW98Z	42	40	100,0	40	12	30,0	18	45,0	4	10,0	6	15,0		
		LW01L	43	36	83,7	36	12	33,3	16	44,4	4	11,1	1	2,8	3	8,3
134	Wiersdorf	BW02E	175	140	82,4	136	40	29,4	86	63,2	5	3,7	5	3,7		
		BW02Z	175	140	82,4	138	39	28,3	78	56,5	10	7,2	9	6,5	2	1,4
		BW98Z	148	123	84,8	118	30	25,4	64	54,2	11	9,3	12	10,2	1	0,8
		LW01L	167	110	65,9	105	37	35,2	50	47,6	10	9,5	5	4,8	3	2,9

noch: 15. Ergebnisse der kreisangehörigen Gemeinden
(Bundestagswahl ohne Briefwahl und Landtagswahl einschließlich Briefwahl)

noch: 232 Landkreis Bitburg-Prüm

Schl. Nr.	Gemeinde	Wahl	Wahl- berech- tigte	Wähler	Wahl- beteili- gung	Gültige Stim- men	Von den gültigen Stimmen entfielen auf									
							SPD		CDU		FDP		GRÜNE		Sonstige	
							Anzahl	%	Anzahl	%	Anzahl	%	Anzahl	%	Anzahl	%
501	Wißmannsdorf	BW02E	618	479	82,4	467	174	37,3	229	49,0	30	6,4	34	7,3		
		BW02Z	618	479	82,4	475	162	34,1	212	44,6	51	10,7	32	6,7	18	3,8
		BW98Z	605	471	84,7	459	173	37,7	202	44,0	30	6,5	36	7,8	18	3,9
		LW01L	602	410	68,1	399	165	41,4	156	39,1	32	8,0	20	5,0	26	6,5
137	Wolsfeld	BW02E	615	451	79,7	444	172	38,7	223	50,2	25	5,6	24	5,4		
		BW02Z	615	451	79,7	445	166	37,3	208	46,7	30	6,7	29	6,5	12	2,7
		BW98Z	578	435	81,6	422	171	40,5	186	44,1	29	6,9	21	5,0	15	3,6
		LW01L	614	407	66,3	393	167	42,5	156	39,7	34	8,7	17	4,3	19	4,8
	Zusammen	BW02E	13 112	9 647	79,2	9 363	3 627	38,7	4 597	49,1	614	6,6	525	5,6		
		BW02Z	13 112	9 647	79,2	9 466	3 407	36,0	4 264	45,0	903	9,5	616	6,5	276	2,9
		BW98Z	12 910	10 004	83,6	9 751	3 742	38,4	4 266	43,7	750	7,7	518	5,3	475	4,9
		LW01L	13 043	8 512	65,3	8 152	3 481	42,7	3 282	40,3	583	7,2	326	4,0	480	5,9
03	VG Irrel															
002	Alsdorf	BW02E	313	245	82,8	239	118	49,4	108	45,2	7	2,9	6	2,5		
		BW02Z	313	245	82,8	241	108	44,8	97	40,2	21	8,7	12	5,0	3	1,2
		BW98Z	302	249	88,6	241	105	43,6	96	39,8	21	8,7	11	4,6	8	3,3
		LW01L	306	215	70,3	197	98	49,7	80	40,6	9	4,6	1	0,5	9	4,6
019	Bollendorf	BW02E	1 199	890	82,7	878	352	40,1	429	48,9	58	6,6	39	4,4		
		BW02Z	1 199	890	82,7	881	337	38,3	416	47,2	57	6,5	45	5,1	26	3,0
		BW98Z	1 229	878	81,9	864	345	39,9	360	41,7	76	8,8	43	5,0	40	4,6
		LW01L	1 210	824	68,1	796	378	47,5	313	39,3	43	5,4	22	2,8	40	5,0
028	Echternacherbrück	BW02E	377	228	69,5	223	78	35,0	114	51,1	13	5,8	18	8,1		
		BW02Z	377	228	69,5	224	75	33,5	103	46,0	24	10,7	18	8,0	4	1,8
		BW98Z	415	279	75,8	276	98	35,5	133	48,2	22	8,0	13	4,7	10	3,6
		LW01L	408	233	57,1	224	91	40,6	91	40,6	10	4,5	11	4,9	21	9,4
218	Eisenach	BW02E	306	233	82,0	227	94	41,4	93	41,0	26	11,5	14	6,2		
		BW02Z	306	233	82,0	231	76	32,9	95	41,1	30	13,0	19	8,2	11	4,8
		BW98Z	294	224	83,3	217	81	37,3	84	38,7	24	11,1	10	4,6	18	8,3
		LW01L	296	195	65,9	183	75	41,0	68	37,2	16	8,7	15	8,2	9	4,9
033	Ernzen	BW02E	326	258	83,8	249	107	43,0	117	47,0	15	6,0	10	4,0		
		BW02Z	326	258	83,8	255	95	37,3	105	41,2	22	8,6	15	5,9	18	7,1
		BW98Z	318	254	87,9	250	100	40,0	116	46,4	19	7,6	8	3,2	7	2,8
		LW01L	318	221	69,5	212	104	49,1	87	41,0	8	3,8	1	0,5	12	5,7
037	Ferschweiler	BW02E	668	501	80,3	487	250	51,3	181	37,2	25	5,1	31	6,4		
		BW02Z	668	501	80,3	493	232	47,1	174	35,3	28	5,7	35	7,1	24	4,9
		BW98Z	690	532	82,2	525	266	50,7	180	34,3	18	3,4	28	5,3	33	6,3
		LW01L	679	473	69,7	447	244	54,6	147	32,9	14	3,1	16	3,6	26	5,8
225	Gilzem	BW02E	318	230	81,3	224	97	43,3	89	39,7	24	10,7	14	6,3		
		BW02Z	318	230	81,3	223	80	35,9	84	37,7	39	17,5	17	7,6	3	1,3
		BW98Z	299	241	86,7	239	101	42,3	98	41,0	15	6,3	14	5,9	11	4,6
		LW01L	297	203	68,4	190	74	38,9	79	41,6	19	10,0	5	2,6	13	6,8
053	Holsthum	BW02E	448	314	79,9	309	130	42,1	140	45,3	18	5,8	21	6,8		
		BW02Z	448	314	79,9	309	126	40,8	132	42,7	29	9,4	13	4,2	9	2,9
		BW98Z	453	328	80,2	318	135	42,5	132	41,5	21	6,6	19	6,0	11	3,5
		LW01L	442	292	66,1	279	113	40,5	122	43,7	19	6,8	14	5,0	11	3,9
063	Irrel	BW02E	1 065	772	82,0	757	281	37,1	394	52,0	42	5,5	40	5,3		
		BW02Z	1 065	772	82,0	761	274	36,0	352	46,3	57	7,5	49	6,4	29	3,8
		BW98Z	1 053	801	84,1	783	246	31,4	382	48,8	65	8,3	36	4,6	54	6,9
		LW01L	1 054	690	65,5	667	251	37,6	301	45,1	40	6,0	28	4,2	47	7,0
065	Kaschenbach	BW02E	37	26	78,8	25	1	4,0	22	88,0	2	8,0				
		BW02Z	37	26	78,8	25	2	8,0	21	84,0	2	8,0				
		BW98Z	40	35	94,6	33	7	21,2	23	69,7	3	9,1				
		LW01L	36	33	91,7	32	4	12,5	23	71,9	5	15,6				

noch: 15. Ergebnisse der kreisangehörigen Gemeinden
(Bundestagswahl ohne Briefwahl und Landtagswahl einschließlich Briefwahl)

noch: 232 Landkreis Bitburg-Prüm

Schl. Nr.	Gemeinde	Wahl	Wahlberechtigte	Wähler	Wahlbeteiligung	Gültige Stimmen	Von den gültigen Stimmen entfielen auf									
							SPD		CDU		FDP		GRÜNE		Sonstige	
			Anzahl		%	Anzahl		%	Anzahl	%	Anzahl	%	Anzahl	%	Anzahl	%
078	Menningen	BW02E	144	108	83,1	99	51	51,5	37	37,4	6	6,1	5	5,1		
		BW02Z	144	108	83,1	102	47	46,1	35	34,3	7	6,9	6	5,9	7	6,9
		BW98Z	132	98	82,4	95	48	50,5	35	36,8	5	5,3	2	2,1	5	5,3
		LW01L	144	92	63,9	90	43	47,8	29	32,2	4	4,4	5	5,6	9	10,0
082	Minden	BW02E	185	133	83,1	128	45	35,2	72	56,3	6	4,7	5	3,9		
		BW02Z	185	133	83,1	128	37	28,9	65	50,8	12	9,4	10	7,8	4	3,1
		BW98Z	189	148	86,5	144	45	31,3	76	52,8	12	8,3	7	4,9	4	2,8
		LW01L	185	150	81,1	140	50	35,7	72	51,4	2	1,4	10	7,1	6	4,3
093	Niederweis	BW02E	179	130	81,3	129	31	24,0	75	58,1	19	14,7	4	3,1		
		BW02Z	179	130	81,3	130	32	24,6	67	51,5	24	18,5	5	3,8	2	1,5
		BW98Z	177	130	79,8	128	40	31,3	63	49,2	17	13,3	6	4,7	2	1,6
		LW01L	174	123	70,7	117	37	31,6	58	49,6	19	16,2	1	0,9	2	1,7
103	Peffingen	BW02E	187	121	69,9	115	49	42,6	50	43,5	9	7,8	7	6,1		
		BW02Z	187	121	69,9	119	43	36,1	42	35,3	14	11,8	9	7,6	11	9,2
		BW98Z	178	141	83,4	136	61	44,9	48	35,3	12	8,8	4	2,9	11	8,1
		LW01L	184	107	58,2	104	51	49,0	29	27,9	10	9,6	4	3,8	10	9,6
108	Prümzurley	BW02E	373	242	78,1	234	106	45,3	83	35,5	19	8,1	26	11,1		
		BW02Z	373	242	78,1	238	94	39,5	78	32,8	25	10,5	33	13,9	8	3,4
		BW98Z	364	264	84,3	257	123	47,9	79	30,7	21	8,2	18	7,0	16	6,2
		LW01L	373	244	65,4	241	120	49,8	70	29,0	13	5,4	16	6,6	22	9,1
114	Schankweiler	BW02E	147	119	82,6	113	52	46,0	50	44,2	10	8,8	1	0,9		
		BW02Z	147	119	82,6	112	48	42,9	39	34,8	19	17,0	5	4,5	1	0,9
		BW98Z	145	117	87,3	111	50	45,0	38	34,2	17	15,3	3	2,7	3	2,7
		LW01L	152	106	69,7	96	50	52,1	32	33,3	8	8,3	3	3,1	3	3,1
131	Wallendorf	BW02E	279	176	72,1	172	89	51,7	67	39,0	6	3,5	10	5,8		
		BW02Z	279	176	72,1	173	76	43,9	65	37,6	10	5,8	17	9,8		
		BW98Z	278	192	79,3	187	84	44,9	70	37,4	9	4,8	11	5,9	13	7,0
		LW01L	281	164	58,4	153	65	42,5	60	39,2	9	5,9	7	4,6	12	7,8
	Zusammen	BW02E	6 551	4 726	80,3	4 608	1 931	41,9	2 121	46,0	305	6,6	251	5,4		
		BW02Z	6 551	4 726	80,3	4 645	1 782	38,4	1 970	42,4	420	9,0	308	6,6	165	3,6
		BW98Z	6 556	4 911	83,1	4 804	1 935	40,3	2 013	41,9	377	7,8	233	4,9	246	5,1
		LW01L	6 539	4 365	66,8	4 168	1 848	44,3	1 661	39,9	248	6,0	159	3,8	252	6,0
04	VG Kyllburg															
007	Badem	BW02E	849	604	76,1	586	204	34,8	319	54,4	39	6,7	24	4,1		
		BW02Z	849	604	76,1	582	190	32,6	282	48,5	67	11,5	31	5,3	12	2,1
		BW98Z	808	598	80,6	585	230	39,3	253	43,2	40	6,8	23	3,9	39	6,7
		LW01L	839	457	54,5	442	183	41,4	185	41,9	30	6,8	16	3,6	28	6,3
203	Balesfeld	BW02E	176	113	67,3	111	44	39,6	54	48,6	7	6,3	6	5,4		
		BW02Z	176	113	67,3	110	40	36,4	49	44,5	9	8,2	8	7,3	4	3,6
		BW98Z	191	128	69,9	126	59	46,8	44	34,9	11	8,7	6	4,8	6	4,8
		LW01L	177	92	52,0	90	39	43,3	35	38,9	7	7,8	5	5,6	4	4,4
210	Burbach	BW02E	530	356	71,2	341	124	36,4	181	53,1	28	8,2	8	2,3		
		BW02Z	530	356	71,2	347	127	36,6	167	48,1	32	9,2	14	4,0	7	2,0
		BW98Z	530	382	75,5	372	168	45,2	141	37,9	24	6,5	21	5,6	18	4,8
		LW01L	531	291	54,8	286	138	48,3	106	37,1	11	3,8	7	2,4	24	8,4
035	Etteldorf	BW02E	20	20	100,0	20	6	30,0	12	60,0	1	5,0	1	5,0		
		BW02Z	20	20	100,0	20	4	20,0	11	55,0	2	10,0	3	15,0		
		BW98Z	21	21	100,0	20	7	35,0	10	50,0	2	10,0	1	5,0		
		LW01L	21	20	95,2	20	8	40,0	9	45,0	2	10,0			1	5,0
043	Gindorf	BW02E	252	204	84,3	201	79	39,3	101	50,2	14	7,0	7	3,5		
		BW02Z	252	204	84,3	203	67	33,0	98	48,3	19	9,4	12	5,9	7	3,4
		BW98Z	264	227	86,0	222	92	41,4	94	42,3	20	9,0	9	4,1	7	3,2
		LW01L	265	200	75,5	191	80	41,9	82	42,9	16	8,4	5	2,6	8	4,2

noch: 15. Ergebnisse der kreisangehörigen Gemeinden
(Bundestagswahl ohne Briefwahl und Landtagswahl einschließlich Briefwahl)

noch: 232 Landkreis Bitburg-Prüm

Schl. Nr.	Gemeinde	Wahl	Wahl- berech- tigte	Wähler	Wahl- beteili- gung	Gültige Stim- men	Von den gültigen Stimmen entfielen auf									
							SPD		CDU		FDP		GRÜNE		Sonstige	
							Anzahl	%	Anzahl	%	Anzahl	%	Anzahl	%	Anzahl	%
228	Gransdorf	BW02E	266	209	83,6	203	79	38,9	100	49,3	17	8,4	7	3,4		
		BW02Z	266	209	83,6	205	84	41,0	88	42,9	24	11,7	8	3,9	1	0,5
		BW98Z	246	200	81,3	195	85	43,6	83	42,6	19	9,7	5	2,6	3	1,5
		LW01L	264	193	73,1	185	84	45,4	72	38,9	18	9,7	6	3,2	5	2,7
070	Kyllburg, St.	BW02E	837	546	77,6	528	234	44,3	227	43,0	37	7,0	30	5,7		
		BW02Z	837	546	77,6	532	214	40,2	200	37,6	52	9,8	40	7,5	26	4,9
		BW98Z	848	591	81,3	575	228	39,7	220	38,3	41	7,1	45	7,8	41	7,1
		LW01L	840	568	67,6	546	263	48,2	197	36,1	36	6,6	30	5,5	20	3,7
071	Kyllburgweiler	BW02E	104	75	75,8	72	25	34,7	39	54,2	4	5,6	4	5,6		
		BW02Z	104	75	75,8	74	24	32,4	42	56,8	4	5,4	4	5,4		
		BW98Z	92	82	89,1	79	26	32,9	34	43,0	8	10,1	5	6,3	6	7,6
		LW01L	91	70	76,9	68	19	27,9	34	50,0	6	8,8	3	4,4	6	8,8
075	Malberg	BW02E	574	391	79,0	374	170	45,5	160	42,8	29	7,8	15	4,0		
		BW02Z	574	391	79,0	383	158	41,3	156	40,7	38	9,9	15	3,9	16	4,2
		BW98Z	585	421	82,2	413	152	36,8	173	41,9	32	7,7	19	4,6	37	9,0
		LW01L	573	372	64,9	361	169	46,8	122	33,8	20	5,5	9	2,5	41	11,4
076	Malbergweich	BW02E	320	240	81,6	231	83	35,9	114	49,4	25	10,8	9	3,9		
		BW02Z	320	240	81,6	233	74	31,8	101	43,3	33	14,2	14	6,0	11	4,7
		BW98Z	293	233	79,5	228	71	31,1	102	44,7	32	14,0	11	4,8	12	5,3
		LW01L	315	196	62,2	190	75	39,5	66	34,7	26	13,7	7	3,7	16	8,4
087	Neidenbach	BW02E	709	540	81,8	530	202	38,1	266	50,2	38	7,2	24	4,5		
		BW02Z	709	540	81,8	531	188	35,4	248	46,7	58	10,9	23	4,3	14	2,6
		BW98Z	697	547	84,3	534	204	38,2	249	46,6	34	6,4	26	4,9	21	3,9
		LW01L	711	454	63,9	429	182	42,4	173	40,3	35	8,2	16	3,7	23	5,4
273	Neuheilenbach	BW02E	194	143	76,1	140	56	40,0	69	49,3	11	7,9	4	2,9		
		BW02Z	194	143	76,1	140	48	34,3	61	43,6	17	12,1	11	7,9	3	2,1
		BW98Z	190	144	75,8	140	65	46,4	49	35,0	16	11,4	4	2,9	6	4,3
		LW01L	204	107	52,5	105	49	46,7	34	32,4	12	11,4	2	1,9	8	7,6
282	Oberkail	BW02E	528	417	85,6	405	176	43,5	181	44,7	26	6,4	22	5,4		
		BW02Z	528	417	85,6	411	156	38,0	164	39,9	40	9,7	36	8,8	15	3,6
		BW98Z	557	418	75,0	412	175	42,5	155	37,6	33	8,0	24	5,8	25	6,1
		LW01L	528	376	71,2	361	165	45,7	137	38,0	31	8,6	15	4,2	13	3,6
101	Orsfeld	BW02E	142	104	77,0	98	35	35,7	51	52,0	10	10,2	2	2,0		
		BW02Z	142	104	77,0	98	30	30,6	40	40,8	12	12,2	3	3,1	13	13,3
		BW98Z	131	102	77,9	97	39	40,2	41	42,3	8	8,2	5	5,2	4	4,1
		LW01L	130	88	67,7	77	23	29,9	43	55,8	7	9,1			4	5,2
105	Pickließem	BW02E	254	202	86,0	198	74	37,4	104	52,5	11	5,6	9	4,5		
		BW02Z	254	202	86,0	199	66	33,2	103	51,8	12	6,0	12	6,0	6	3,0
		BW98Z	271	220	81,2	217	77	35,5	115	53,0	16	7,4	4	1,8	5	2,3
		LW01L	256	185	72,3	181	81	44,8	74	40,9	13	7,2	9	5,0	4	2,2
113	Sankt Thomas	BW02E	223	154	79,0	151	54	35,8	82	54,3	10	6,6	5	3,3		
		BW02Z	223	154	79,0	153	51	33,3	83	54,2	8	5,2	5	3,3	6	3,9
		BW98Z	235	172	73,2	169	61	36,1	86	50,9	9	5,3	7	4,1	6	3,6
		LW01L	223	151	67,7	143	54	37,8	70	49,0	9	6,3	4	2,8	6	4,2
306	Seinsfeld	BW02E	150	120	89,6	117	36	30,8	71	60,7	8	6,8	2	1,7		
		BW02Z	150	120	89,6	118	34	28,8	61	51,7	19	16,1	4	3,4		
		BW98Z	158	131	82,9	127	49	38,6	46	36,2	21	16,5	4	3,1	7	5,5
		LW01L	152	111	73,0	105	30	28,6	38	36,2	27	25,7	2	1,9	8	7,6
313	Steinborn	BW02E	189	148	83,6	144	54	37,5	82	56,9	5	3,5	3	2,1		
		BW02Z	189	148	83,6	147	49	33,3	78	53,1	8	5,4	9	6,1	3	2,0
		BW98Z	197	151	76,6	150	55	36,7	68	45,3	18	12,0	3	2,0	6	4,0
		LW01L	190	136	71,6	126	51	40,5	56	44,4	11	8,7	2	1,6	6	4,8

noch: 15. Ergebnisse der kreisangehörigen Gemeinden
(Bundestagswahl ohne Briefwahl und Landtagswahl einschließlich Briefwahl)

noch: 232 Landkreis Bitburg-Prüm

Schl. Nr.	Gemeinde	Wahl	Wahlberech- tigte	Wähler	Wahl- beteil- gung	Gültige Stim- men	Von den gültigen Stimmen entfielen auf									
							SPD		CDU		FDP		GRÜNE		Sonstige	
			Anzahl		%	Anzahl		%	Anzahl	%	Anzahl	%	Anzahl	%	Anzahl	%
129	Usch	BW02E BW02Z BW98Z LW01L	51 51 53 56	41 41 43 39	82,0 82,0 81,1 69,6	41 40 43 39	13 11 18 14	31,7 27,5 41,9 35,9	18 18 12 17	43,9 45,0 27,9 43,6	6 3 1	14,6 7,5 2,3	4 4 6 1	9,8 10,0 14,0 2,6	4 4 6 7	10,0 10,0 14,0 17,9
135	Wilsecker	BW02E BW02Z BW98Z LW01L	145 145 143 149	110 110 109 93	80,3 80,3 76,2 62,4	104 106 105 89	33 33 42 31	31,7 31,1 40,0 34,8	59 59 54 48	56,7 55,7 51,4 53,9	5 6 5 4	4,8 5,7 4,8 4,5	7 4 2 3	6,7 3,8 1,9 3,4	4 4 2 3	3,8 1,9 1,9 3,4
331	Zendscheid	BW02E BW02Z BW98Z LW01L	129 129 130 133	99 99 98 79	82,5 82,5 75,4 59,4	94 92 93 78	35 31 29 34	37,2 33,7 31,2 43,6	51 48 46 32	54,3 52,2 49,5 41,0	8 9 9 6	8,5 9,8 9,7 7,7			1 2 2 4	1,1 2,2 2,2 5,1
	Zusammen	BW02E BW02Z BW98Z LW01L	6 642 6 642 6 640 6 648	4 836 4 836 5 018 4 278	79,5 79,5 79,7 64,4	4 689 4 724 4 902 4 112	1 816 1 679 1 932 1 772	38,7 35,5 39,4 43,1	2 341 2 157 2 075 1 630	49,9 45,7 42,3 39,6	339 472 399 327	7,2 10,0 8,1 8,0	193 263 237 144	4,1 5,6 4,8 3,5	153 259 259 239	3,2 5,3 5,3 5,8
05	VG Neuerburg															
127	Übereisenbach	BW02E BW02Z BW98Z LW01L	47 47 48 47	36 36 42 33	100,0 100,0 89,4 70,2	35 33 42 29	12 11 13 12	34,3 33,3 31,0 41,4	20 17 25 14	57,1 51,5 59,5 48,3	3 5 4	8,6 15,2 9,5			3	10,3
001	Affler	BW02E BW02Z BW98Z LW01L	35 35 35 38	30 30 31 31	85,7 85,7 88,6 81,6	27 26 30 27	7 6 9 7	25,9 23,1 30,0 25,9	20 19 18 13	74,1 73,1 60,0 48,1	1 3 3 5	3,8 10,0 18,5			2	7,4
003	Altscheid	BW02E BW02Z BW98Z LW01L	69 69 77 73	58 58 55 50	87,9 87,9 77,5 68,5	55 58 54 48	16 14 19 12	29,1 24,1 35,2 25,0	30 28 27 29	54,5 48,3 50,0 60,4	6 8 1 2	10,9 13,8 1,9 4,2	3 5 3 4	5,5 8,6 5,6 8,3	3 4 4 1	5,2 7,4 2,1
004	Ammeldingen an der Our	BW02E BW02Z BW98Z LW01L	16 16 20 17	12 12 16 14	75,0 75,0 80,0 82,4	12 12 16 11			11 11 8 10	91,7 91,7 50,0 90,9	1 1 6 1	8,3 8,3 37,5 9,1			1	6,3
005	Ammeldingen b.Neuerburg	BW02E BW02Z BW98Z LW01L	202 202 201 203	134 134 142 123	70,5 70,5 75,5 60,6	130 131 138 114	56 56 61 54	43,1 42,7 44,2 47,4	59 47 50 44	45,4 35,9 36,2 38,6	11 16 11 7	8,5 12,2 8,0 6,1	4 10 9 6	3,1 7,6 6,5 5,3	2 7 7 3	1,5 5,1 2,6
008	Bauler	BW02E BW02Z BW98Z LW01L	57 57 65 58	40 40 47 37	71,4 71,4 72,3 63,8	40 39 45 31	16 12 13 13	40,0 30,8 28,9 41,9	20 14 20 11	50,0 35,9 44,4 35,5	4 12 10 7	10,0 30,8 22,2 22,6			2	4,4
011	Berkoth	BW02E BW02Z BW98Z LW01L	79 79 69 68	55 55 56 48	78,6 78,6 83,6 70,6	53 53 53 42	25 25 18 18	47,2 47,2 34,0 42,9	23 16 23 17	43,4 30,2 43,4 40,5	3 6 9 6	5,7 11,3 17,0 14,3	2 3 3 1	3,8 5,7 5,7 2,4	3	5,7
012	Berscheid	BW02E BW02Z BW98Z LW01L	51 51 50 51	41 41 48 44	85,4 85,4 96,0 86,3	40 40 46 41	3 1 6 12	7,5 2,5 13,0 29,3	32 30 29 23	80,0 75,0 63,0 56,1	2 4 8 2	5,0 10,0 17,4 4,9	3 4 3 2	7,5 10,0 6,5 4,9	1 4 3 2	2,5 4,9
016	Biesdorf	BW02E BW02Z BW98Z LW01L	182 182 182 187	130 130 131 119	76,0 76,0 74,9 63,6	125 127 126 115	54 51 37 46	43,2 40,2 29,4 40,0	60 63 74 59	48,0 49,6 58,7 51,3	5 6 8 6	4,0 4,7 6,3 5,2	6 3 2 1	4,8 2,4 1,6 0,9	4 3 5 3	3,1 4,0 4,0 2,6

noch: 15. Ergebnisse der kreisangehörigen Gemeinden
(Bundestagswahl ohne Briefwahl und Landtagswahl einschließlich Briefwahl)

noch: 232 Landkreis Bitburg-Prüm

Schl. Nr.	Gemeinde	Wahl	Wahlberechtigte	Wähler	Wahlbeteiligung	Gültige Stimmen	Von den gültigen Stimmen entfielen auf									
							SPD		CDU		FDP		GRÜNE		Sonstige	
			Anzahl		%	Anzahl		%	Anzahl	%	Anzahl	%	Anzahl	%	Anzahl	%
022	Burg	BW02E	22	17	85,0	16	4	25,0	10	62,5			2	12,5		
		BW02Z	22	17	85,0	17	2	11,8	9	52,9	5	29,4	1	5,9		
		BW98Z	24	18	90,0	18	3	16,7	12	66,7	3	16,7				
		LW01L	21	21	100,0	19	2	10,5	9	47,4	6	31,6	2	10,5		
025	Dauwelshausen	BW02E	73	59	84,3	56	28	50,0	20	35,7	3	5,4	5	8,9		
		BW02Z	73	59	84,3	58	28	48,3	16	27,6	6	10,3	7	12,1	1	1,7
		BW98Z	64	59	93,7	58	24	41,4	16	27,6	8	13,8	5	8,6	5	8,6
		LW01L	67	48	71,6	46	23	50,0	11	23,9	4	8,7	5	10,9	3	6,5
031	Emmelbaum	BW02E	57	51	89,5	51	22	43,1	23	45,1	4	7,8	2	3,9		
		BW02Z	57	51	89,5	51	23	45,1	20	39,2	5	9,8	3	5,9		
		BW98Z	59	51	89,5	51	23	45,1	18	35,3	4	7,8	3	5,9	3	5,9
		LW01L	61	47	77,0	45	23	51,1	19	42,2	1	2,2	2	4,4		
038	Fischbach-Oberraden	BW02E	45	37	82,2	37	13	35,1	21	56,8	1	2,7	2	5,4		
		BW02Z	45	37	82,2	36	14	38,9	19	52,8	2	5,6	1	2,8		
		BW98Z	56	42	75,0	39	14	35,9	20	51,3	2	5,1	1	2,6	2	5,1
		LW01L	49	37	75,5	36	16	44,4	18	50,0	2	5,6				
040	Geichlingen	BW02E	289	230	83,3	230	89	38,7	122	53,0	17	7,4	2	0,9		
		BW02Z	289	230	83,3	229	87	38,0	110	48,0	27	11,8	4	1,7	1	0,4
		BW98Z	286	218	83,5	217	71	32,7	110	50,7	23	10,6	4	1,8	9	4,1
		LW01L	285	206	72,3	197	76	38,6	98	49,7	17	8,6	4	2,0	2	1,0
041	Gemünd	BW02E	25	22	95,7	22	5	22,7	16	72,7			1	4,5		
		BW02Z	25	22	95,7	22	5	22,7	15	68,2	1	4,5	1	4,5		
		BW98Z	30	26	96,3	26	7	26,9	15	57,7	3	11,5			1	3,8
		LW01L	26	22	84,6	21	5	23,8	14	66,7	1	4,8	1	4,8		
042	Gentingen	BW02E	44	30	71,4	30	12	40,0	14	46,7	4	13,3				
		BW02Z	44	30	71,4	30	11	36,7	12	40,0	5	16,7	2	6,7		
		BW98Z	47	40	85,1	40	17	42,5	15	37,5	6	15,0	1	2,5	1	2,5
		LW01L	46	26	56,5	25	12	48,0	10	40,0			3	12,0		
047	Heilbach	BW02E	100	74	74,7	71	28	39,4	34	47,9	5	7,0	4	5,6		
		BW02Z	100	74	74,7	72	29	40,3	33	45,8	6	8,3	2	2,8	2	2,8
		BW98Z	104	83	83,8	82	26	31,7	39	47,6	6	7,3	5	6,1	6	7,3
		LW01L	100	67	67,0	64	28	43,8	25	39,1	3	4,7	2	3,1	6	9,4
049	Herbstmühle	BW02E	26	22	91,7	21	10	47,6	10	47,6	1	4,8				
		BW02Z	26	22	91,7	21	10	47,6	11	52,4						
		BW98Z	25	22	95,7	20	4	20,0	12	60,0					4	20,0
		LW01L	23	22	95,7	21	8	38,1	13	61,9						
054	Hommerdingen	BW02E	57	36	66,7	35	17	48,6	10	28,6	4	11,4	4	11,4		
		BW02Z	57	36	66,7	36	16	44,4	9	25,0	5	13,9	6	16,7		
		BW98Z	53	39	75,0	38	11	28,9	16	42,1	5	13,2	3	7,9	3	7,9
		LW01L	58	33	56,9	31	6	19,4	16	51,6	2	6,5	5	16,1	2	6,5
056	Hütten	BW02E	41	34	91,9	32	6	18,8	21	65,6			5	15,6		
		BW02Z	41	34	91,9	33	2	6,1	21	63,6			8	24,2	2	6,1
		BW98Z	45	36	87,8	36	11	30,6	18	50,0	1	2,8	3	8,3	3	8,3
		LW01L	43	30	69,8	28	11	39,3	16	57,1			1	3,6		
059	Hüttingen bei Lahr	BW02E	99	75	77,3	73	24	32,9	42	57,5	6	8,2	1	1,4		
		BW02Z	99	75	77,3	74	25	33,8	39	52,7	8	10,8	2	2,7		
		BW98Z	111	78	74,3	76	23	30,3	43	56,6	3	3,9	4	5,3	3	3,9
		LW01L	101	66	65,3	63	24	38,1	22	34,9	7	11,1	3	4,8	7	11,1
067	Körperich	BW02E	841	549	72,9	527	221	41,9	232	44,0	33	6,3	41	7,8		
		BW02Z	841	549	72,9	537	194	36,1	215	40,0	59	11,0	58	10,8	11	2,0
		BW98Z	820	567	76,7	555	206	37,1	247	44,5	61	11,0	24	4,3	17	3,1
		LW01L	823	503	61,1	476	206	43,3	185	38,9	49	10,3	13	2,7	23	4,8

noch: 15. Ergebnisse der kreisangehörigen Gemeinden
(Bundestagswahl ohne Briefwahl und Landtagswahl einschließlich Briefwahl)

noch: 232 Landkreis Bitburg-Prüm

Schl. Nr.	Gemeinde	Wahl	Wahlberechtigte	Wähler	Wahlbeteiligung	Gültige Stimmen	Von den gültigen Stimmen entfielen auf									
							SPD		CDU		FDP		GRÜNE		Sonstige	
			Anzahl		%	Anzahl		%	Anzahl	%	Anzahl	%	Anzahl	%	Anzahl	%
064	Karlshausen	BW02E	297	219	78,8	208	63	30,3	123	59,1	13	6,3	9	4,3		
		BW02Z	297	219	78,8	215	62	28,8	125	58,1	14	6,5	9	4,2	5	2,3
		BW98Z	296	220	82,1	210	71	33,8	98	46,7	21	10,0	9	4,3	11	5,2
		LW01L	289	173	59,9	163	66	40,5	79	48,5	12	7,4	3	1,8	3	1,8
066	Keppeshausen	BW02E	13	6	46,2	6	1	16,7	5	83,3						
		BW02Z	13	6	46,2	6	1	16,7	5	83,3						
		BW98Z	8	6	75,0	6	1	16,7	5	83,3						
		LW01L	11	5	45,5	5			5	100,0						
068	Koxhausen	BW02E	86	61	79,2	55	15	27,3	34	61,8	6	10,9			4	6,9
		BW02Z	86	61	79,2	58	12	20,7	36	62,1	4	6,9	2	3,4	5	8,1
		BW98Z	89	63	70,8	62	17	27,4	33	53,2	6	9,7	1	1,6	6	9,5
		LW01L	90	63	70,0	63	16	25,4	36	57,1	4	6,3	1	1,6	6	9,5
069	Krucchten	BW02E	299	241	83,7	229	100	43,7	104	45,4	13	5,7	12	5,2		
		BW02Z	299	241	83,7	239	107	44,8	104	43,5	16	6,7	7	2,9	5	2,1
		BW98Z	320	269	86,8	259	103	39,8	103	39,8	17	6,6	15	5,8	21	8,1
		LW01L	307	194	63,2	187	85	45,5	78	41,7	5	2,7	4	2,1	15	8,0
072	Lahr	BW02E	158	132	85,2	130	49	37,7	60	46,2	11	8,5	10	7,7		
		BW02Z	158	132	85,2	130	49	37,7	53	40,8	17	13,1	10	7,7	1	0,8
		BW98Z	168	128	82,1	127	41	32,3	55	43,3	14	11,0	16	12,6	1	0,8
		LW01L	166	112	67,5	106	47	44,3	35	33,0	14	13,2	9	8,5	1	0,9
073	Leimbach	BW02E	49	32	69,6	32	9	28,1	19	59,4	2	6,3	2	6,3		
		BW02Z	49	32	69,6	32	9	28,1	18	56,3	3	9,4	2	6,3		
		BW98Z	46	41	95,3	38	8	21,1	24	63,2	3	7,9	2	5,3	1	2,6
		LW01L	48	37	77,1	35	10	28,6	18	51,4	2	5,7	1	2,9	4	11,4
080	Mettendorf	BW02E	865	552	74,0	536	223	41,6	254	47,4	30	5,6	29	5,4		
		BW02Z	865	552	74,0	541	193	35,7	233	43,1	55	10,2	45	8,3	15	2,8
		BW98Z	838	571	80,1	565	220	38,9	235	41,6	43	7,6	37	6,5	30	5,3
		LW01L	847	538	63,5	521	257	49,3	188	36,1	24	4,6	27	5,2	25	4,8
084	Muxerath	BW02E	47	33	71,7	32	5	15,6	22	68,8	5	15,6				
		BW02Z	47	33	71,7	33	6	18,2	23	69,7	4	12,1				
		BW98Z	43	37	86,0	36	6	16,7	20	55,6	10	27,8				
		LW01L	47	33	70,2	32	4	12,5	21	65,6	5	15,6			2	6,3
085	Nasingen	BW02E	35	25	75,8	25	12	48,0	13	52,0						
		BW02Z	35	25	75,8	25	9	36,0	14	56,0			2	8,0		
		BW98Z	36	34	94,4	32	14	43,8	15	46,9	2	6,3			1	3,1
		LW01L	36	32	88,9	31	16	51,6	14	45,2	1	3,2				
088	Neuerburg, St.	BW02E	1 200	746	72,1	727	286	39,3	363	49,9	46	6,3	32	4,4		
		BW02Z	1 200	746	72,1	731	273	37,3	331	45,3	71	9,7	42	5,7	14	1,9
		BW98Z	1 315	871	78,8	858	286	33,3	433	50,5	73	8,5	39	4,5	27	3,1
		LW01L	1 202	751	62,5	733	284	38,7	307	41,9	72	9,8	25	3,4	45	6,1
089	Niedergeckler	BW02E	46	36	85,7	36	14	38,9	13	36,1	8	22,2	1	2,8		
		BW02Z	46	36	85,7	36	10	27,8	13	36,1	7	19,4	4	11,1	2	5,6
		BW98Z	50	41	85,4	41	20	48,8	14	34,1	3	7,3	1	2,4	3	7,3
		LW01L	46	34	73,9	34	17	50,0	9	26,5	3	8,8			5	14,7
090	Niederraden	BW02E	40	29	80,6	29	1	3,4	22	75,9	1	3,4	5	17,2		
		BW02Z	40	29	80,6	29	2	6,9	22	75,9	3	10,3	2	6,9		
		BW98Z	43	33	80,5	33	3	9,1	25	75,8	4	12,1	1	3,0		
		LW01L	39	29	74,4	27	2	7,4	18	66,7	3	11,1	2	7,4	2	7,4
094	Niehl	BW02E	61	51	83,6	49	11	22,4	29	59,2	6	12,2	3	6,1		
		BW02Z	61	51	83,6	51	10	19,6	29	56,9	8	15,7	2	3,9	2	3,9
		BW98Z	57	45	83,3	44	12	27,3	26	59,1	5	11,4	1	2,3		
		LW01L	59	51	86,4	44	13	29,5	24	54,5	3	6,8	2	4,5	2	4,5

noch: 15. Ergebnisse der kreisangehörigen Gemeinden
(Bundestagswahl ohne Briefwahl und Landtagswahl einschließlich Briefwahl)

noch: 232 Landkreis Bitburg-Prüm

Schl. Nr.	Gemeinde	Wahl	Wahl- berech- tigte	Wähler	Wahl- beteili- gung	Gültige Stim- men	Von den gültigen Stimmen entfielen auf									
							SPD		CDU		FDP		GRÜNE		Sonstige	
			Anzahl		%	Anzahl		%	Anzahl	%	Anzahl	%	Anzahl	%	Anzahl	%
095	Nusbaum	BW02E	363	265	77,0	262	92	35,1	136	51,9	18	6,9	16	6,1		
		BW02Z	363	265	77,0	262	87	33,2	115	43,9	32	12,2	19	7,3	9	3,4
		BW98Z	346	264	80,2	262	98	37,4	104	39,7	27	10,3	18	6,9	15	5,7
		LW01L	353	230	65,2	225	93	41,3	95	42,2	21	9,3	6	2,7	10	4,4
096	Obergeckler	BW02E	118	83	74,8	79	39	49,4	32	40,5	5	6,3	3	3,8		
		BW02Z	118	83	74,8	80	39	48,8	28	35,0	6	7,5	2	2,5	5	6,3
		BW98Z	128	98	79,7	96	46	47,9	35	36,5	6	6,3	3	3,1	6	6,3
		LW01L	123	78	63,4	76	35	46,1	23	30,3	10	13,2	2	2,6	6	7,9
106	Plascheid	BW02E	63	47	79,7	46	16	34,8	22	47,8	6	13,0	2	4,3		
		BW02Z	63	47	79,7	47	15	31,9	14	29,8	12	25,5	6	12,8		
		BW98Z	60	46	79,3	46	12	26,1	22	47,8	7	15,2	4	8,7	1	2,2
		LW01L	61	49	80,3	46	18	39,1	15	32,6	6	13,0	3	6,5	4	8,7
110	Rodershausen	BW02E	157	113	77,9	112	38	33,9	50	44,6	12	10,7	12	10,7		
		BW02Z	157	113	77,9	112	31	27,7	48	42,9	11	9,8	13	11,6	9	8,0
		BW98Z	168	121	75,6	117	37	31,6	48	41,0	14	12,0	10	8,5	8	6,8
		LW01L	162	98	60,5	94	34	36,2	41	43,6	9	9,6	9	9,6	1	1,1
112	Roth an der Our	BW02E	149	111	84,1	109	61	56,0	35	32,1	9	8,3	4	3,7		
		BW02Z	149	111	84,1	108	47	43,5	38	35,2	8	7,4	9	8,3	6	5,6
		BW98Z	158	123	83,1	122	56	45,9	40	32,8	14	11,5	4	3,3	8	6,6
		LW01L	161	133	82,6	124	73	58,9	33	26,6	12	9,7	1	0,8	5	4,0
116	Scheitenkorb	BW02E	24	20	83,3	20	2	10,0	16	80,0	2	10,0				
		BW02Z	24	20	83,3	20	3	15,0	16	80,0	1	5,0				
		BW98Z	28	20	80,0	19	2	10,5	17	89,5						
		LW01L	23	21	91,3	21	4	19,0	16	76,2	1	4,8				
117	Scheuern	BW02E	51	38	77,6	37	4	10,8	29	78,4	4	10,8				
		BW02Z	51	38	77,6	38	2	5,3	29	76,3	5	13,2	2	5,3		
		BW98Z	56	46	82,1	46	11	23,9	21	45,7	10	21,7	2	4,3	2	4,3
		LW01L	54	39	72,2	38	2	5,3	26	68,4	6	15,8	1	2,6	3	7,9
121	Sevenig bei Neuerburg	BW02E	39	33	89,2	33	8	24,2	21	63,6	2	6,1	2	6,1		
		BW02Z	39	33	89,2	33	8	24,2	20	60,6	4	12,1	1	3,0		
		BW98Z	41	27	69,2	25	6	24,0	11	44,0	4	16,0	4	16,0		
		LW01L	41	36	87,8	35	8	22,9	20	57,1	4	11,4	3	8,6		
122	Sinspelt	BW02E	323	227	76,2	220	91	41,4	100	45,5	20	9,1	9	4,1		
		BW02Z	323	227	76,2	221	88	39,8	92	41,6	28	12,7	11	5,0	2	0,9
		BW98Z	299	235	86,4	232	112	48,3	80	34,5	21	9,1	12	5,2	7	3,0
		LW01L	312	195	62,5	190	94	49,5	79	41,6	9	4,7	5	2,6	3	1,6
128	Uppershausen	BW02E	66	44	88,0	43	18	41,9	18	41,9	7	16,3				
		BW02Z	66	44	88,0	43	15	34,9	15	34,9	11	25,6	2	4,7		
		BW98Z	61	51	94,4	50	15	30,0	21	42,0	4	8,0	6	12,0	4	8,0
		LW01L	65	52	80,0	48	18	37,5	17	35,4	5	10,4	4	8,3	4	8,3
102	Utscheid	BW02E	380	252	72,2	247	81	32,8	134	54,3	19	7,7	13	5,3		
		BW02Z	380	252	72,2	248	76	30,6	128	51,6	27	10,9	12	4,8	5	2,0
		BW98Z	400	295	79,9	286	101	35,3	133	46,5	26	9,1	8	2,8	18	6,3
		LW01L	396	240	60,6	223	85	38,1	107	48,0	17	7,6	9	4,0	5	2,2
130	Waldhof-Falkenstein	BW02E	32	23	92,0	21	5	23,8	15	71,4			1	4,8		
		BW02Z	32	23	92,0	22	7	31,8	13	59,1	1	4,5	1	4,5		
		BW98Z	31	26	96,3	26	11	42,3	8	30,8	6	23,1			1	3,8
		LW01L	33	30	90,9	29	11	37,9	14	48,3			2	6,9	2	6,9
132	Weidingen	BW02E	132	93	73,8	88	32	36,4	49	55,7	7	8,0				
		BW02Z	132	93	73,8	90	25	27,8	50	55,6	10	11,1	2	2,2	3	3,3
		BW98Z	150	119	84,4	117	43	36,8	48	41,0	9	7,7	8	6,8	9	7,7
		LW01L	138	103	74,6	98	35	35,7	43	43,9	5	5,1	5	5,1	10	10,2

noch: 15. Ergebnisse der kreisangehörigen Gemeinden
(Bundestagswahl ohne Briefwahl und Landtagswahl einschließlich Briefwahl)

noch: 232 Landkreis Bitburg-Prüm

Schl. Nr.	Gemeinde	Wahl	Wahlberechtigte	Wähler	Wahlbeteiligung	Gültige Stimmen	Von den gültigen Stimmen entfielen auf									
							SPD		CDU		FDP		GRÜNE		Sonstige	
			Anzahl		%	Anzahl		%	Anzahl	%	Anzahl	%	Anzahl	%	Anzahl	%
138	Zweifelscheid	BW02E	40	33	84,6	33	11	33,3	21	63,6	1	3,0				
		BW02Z	40	33	84,6	33	7	21,2	17	51,5	9	27,3				
		BW98Z	50	42	89,4	42	11	26,2	28	66,7	1	2,4	1	2,4	1	2,4
		LW01L	46	34	73,9	34	9	26,5	19	55,9	2	5,9	2	5,9	2	5,9
	Zusammen	BW02E	7 590	5 317	76,7	5 162	1 955	37,9	2 589	50,2	366	7,1	252	4,9		
		BW02Z	7 590	5 317	76,7	5 218	1 815	34,8	2 403	46,1	555	10,6	328	6,3	117	2,2
		BW98Z	7 768	5 723	80,8	5 607	1 982	35,3	2 559	45,6	535	9,5	275	4,9	256	4,6
		LW01L	7 612	5 024	66,0	4 799	1 951	40,7	2 062	43,0	383	8,0	181	3,8	222	4,6
06	VG Prüm															
202	Auw bei Prüm	BW02E	504	379	82,2	373	78	20,9	262	70,2	21	5,6	12	3,2		
		BW02Z	504	379	82,2	376	68	18,1	247	65,7	35	9,3	19	5,1	7	1,9
		BW98Z	506	432	90,9	422	87	20,6	273	64,7	41	9,7	15	3,6	6	1,4
		LW01L	506	366	72,3	341	83	24,3	202	59,2	29	8,5	17	5,0	10	2,9
206	Bleialf	BW02E	864	590	76,1	582	247	42,4	269	46,2	44	7,6	22	3,8		
		BW02Z	864	590	76,1	587	222	37,8	259	44,1	59	10,1	32	5,5	15	2,6
		BW98Z	817	619	82,9	616	259	42,0	262	42,5	42	6,8	22	3,6	31	5,0
		LW01L	850	504	59,3	487	224	46,0	191	39,2	23	4,7	14	2,9	35	7,2
207	Brandscheid	BW02E	284	224	83,0	216	64	29,6	134	62,0	13	6,0	5	2,3		
		BW02Z	284	224	83,0	220	58	26,4	120	54,5	30	13,6	8	3,6	4	1,8
		BW98Z	268	215	87,4	207	58	28,0	124	59,9	17	8,2	3	1,4	5	2,4
		LW01L	276	186	67,4	180	63	35,0	85	47,2	19	10,6	9	5,0	4	2,2
208	Buchet	BW02E	229	165	80,1	160	59	36,9	83	51,9	13	8,1	5	3,1		
		BW02Z	229	165	80,1	162	53	32,7	75	46,3	19	11,7	9	5,6	6	3,7
		BW98Z	214	159	79,9	158	65	41,1	62	39,2	13	8,2	14	8,9	4	2,5
		LW01L	221	146	66,1	141	57	40,4	60	42,6	7	5,0	11	7,8	6	4,3
209	Büdesheim	BW02E	502	349	76,0	345	178	51,6	131	38,0	23	6,7	13	3,8		
		BW02Z	502	349	76,0	343	149	43,4	119	34,7	33	9,6	26	7,6	16	4,7
		BW98Z	481	378	85,5	376	178	47,3	143	38,0	25	6,6	19	5,1	11	2,9
		LW01L	498	306	61,4	292	147	50,3	101	34,6	17	5,8	13	4,5	14	4,8
216	Dingdorf	BW02E	78	56	78,9	56	9	16,1	41	73,2	6	10,7				
		BW02Z	78	56	78,9	55	6	10,9	39	70,9	7	12,7	3	5,5		
		BW98Z	82	56	76,7	55	11	20,0	34	61,8	6	10,9	1	1,8	3	5,5
		LW01L	80	50	62,5	48	10	20,8	35	72,9	2	4,2			1	2,1
222	Feuerscheid	BW02E	272	185	72,3	178	67	37,6	103	57,9	6	3,4	2	1,1		
		BW02Z	272	185	72,3	183	57	31,1	102	55,7	13	7,1	5	2,7	6	3,3
		BW98Z	263	201	81,0	197	65	33,0	95	48,2	14	7,1	6	3,0	17	8,6
		LW01L	265	163	61,5	158	62	39,2	74	46,8	14	8,9	2	1,3	6	3,8
223	Fleringen	BW02E	270	193	77,8	184	49	26,6	116	63,0	13	7,1	6	3,3		
		BW02Z	270	193	77,8	188	49	26,1	116	61,7	15	8,0	6	3,2	2	1,1
		BW98Z	275	220	84,6	213	50	23,5	134	62,9	17	8,0	5	2,3	7	3,3
		LW01L	275	175	63,6	170	45	26,5	107	62,9	8	4,7	1	0,6	9	5,3
224	Giesdorf	BW02E	84	68	88,3	66	4	6,1	51	77,3	8	12,1	3	4,5		
		BW02Z	84	68	88,3	66	8	12,1	48	72,7	9	13,6			1	1,5
		BW98Z	82	60	85,7	56	8	14,3	38	67,9	6	10,7	2	3,6	2	3,6
		LW01L	83	60	72,3	60	7	11,7	39	65,0	11	18,3			3	5,0
227	Gondenbrett	BW02E	398	257	73,4	247	86	34,8	135	54,7	15	6,1	11	4,5		
		BW02Z	398	257	73,4	248	80	32,3	133	53,6	15	6,0	15	6,0	5	2,0
		BW98Z	407	295	78,0	288	101	35,1	146	50,7	29	10,1	10	3,5	2	0,7
		LW01L	400	234	58,5	218	73	33,5	111	50,9	14	6,4	10	4,6	10	4,6

noch: 15. Ergebnisse der kreisangehörigen Gemeinden
(Bundestagswahl ohne Briefwahl und Landtagswahl einschließlich Briefwahl)

noch: 232 Landkreis Bitburg-Prüm

Schl. Nr.	Gemeinde	Wahl	Wahl- berech- tigte	Wähler	Wahl- beteili- gung	Gültige Stim- men	Von den gültigen Stimmen entfielen auf									
							SPD		CDU		FDP		GRÜNE		Sonstige	
			Anzahl		%		Anzahl	%	Anzahl	%	Anzahl	%	Anzahl	%	Anzahl	%
230	Großlangenfeld	BW02E	125	96	78,0	94	34	36,2	50	53,2	7	7,4	3	3,2		
		BW02Z	125	96	78,0	93	33	35,5	45	48,4	11	11,8	2	2,2	2	2,2
		BW98Z	131	102	80,3	100	33	33,0	49	49,0	13	13,0	2	2,0	3	3,0
		LW01L	128	79	61,7	76	23	30,3	46	60,5	2	2,6	1	1,3	4	5,3
231	Habscheid	BW02E	459	347	80,7	343	82	23,9	205	59,8	41	12,0	15	4,4		
		BW02Z	459	347	80,7	344	76	22,1	197	57,3	41	11,9	11	3,2		5,5
		BW98Z	472	357	81,0	348	80	23,0	208	59,8	38	10,9	15	4,3	7	2,0
		LW01L	448	309	69,0	298	74	24,8	161	54,0	36	12,1	12	4,0	15	5,0
236	Heckhuscheid	BW02E	135	106	83,5	105	18	17,1	71	67,6	12	11,4	4	3,8		
		BW02Z	135	106	83,5	106	18	17,0	61	57,5	22	20,8	5	4,7		
		BW98Z	137	106	85,5	103	17	16,5	65	63,1	14	13,6	5	4,9	2	1,9
		LW01L	129	90	69,8	88	28	31,8	51	58,0	5	5,7	1	1,1	3	3,4
238	Heisdorf	BW02E	85	53	74,6	53	15	28,3	26	49,1	9	17,0	3	5,7		
		BW02Z	85	53	74,6	53	14	26,4	25	47,2	12	22,6	1	1,9	1	1,9
		BW98Z	72	50	83,3	49	21	42,9	20	40,8	4	8,2	1	2,0	3	6,1
		LW01L	78	51	65,4	47	12	25,5	22	46,8	8	17,0	2	4,3	3	6,4
332	Hersdorf	BW02E	323	243	84,4	237	67	28,3	146	61,6	10	4,2	14	5,9		
		BW02Z	323	243	84,4	240	62	25,8	135	56,3	18	7,5	17	7,1	8	3,3
		BW98Z	311	250	86,5	248	65	26,2	146	58,9	14	5,6	19	7,7	4	1,6
		LW01L	325	251	77,2	238	92	38,7	109	45,8	14	5,9	15	6,3	8	3,4
250	Kleinlangenfeld	BW02E	104	95	96,0	93	17	18,3	67	72,0	3	3,2	6	6,5		
		BW02Z	104	95	96,0	94	17	18,1	66	70,2	6	6,4	5	5,3		
		BW98Z	113	95	87,2	94	28	29,8	54	57,4	4	4,3	6	6,4	2	2,1
		LW01L	111	72	64,9	67	12	17,9	42	62,7	6	9,0	2	3,0	5	7,5
256	Lasel	BW02E	271	212	83,8	205	57	27,8	125	61,0	3	1,5	20	9,8		
		BW02Z	271	212	83,8	208	53	25,5	124	59,6	13	6,3	16	7,7	2	1,0
		BW98Z	277	217	82,2	212	58	27,4	121	57,1	8	3,8	14	6,6	11	5,2
		LW01L	268	189	70,5	182	70	38,5	93	51,1	4	2,2	5	2,7	10	5,5
265	Masthorn	BW02E	54	48	88,9	46	8	17,4	31	67,4	6	13,0	1	2,2		
		BW02Z	54	48	88,9	47	9	19,1	30	63,8	6	12,8	2	4,3		
		BW98Z	55	45	88,2	44	6	13,6	30	68,2	7	15,9			1	2,3
		LW01L	57	47	82,5	44	6	13,6	27	61,4	7	15,9	1	2,3	3	6,8
266	Matzerath	BW02E	52	43	84,3	42	1	2,4	37	88,1	4	9,5				
		BW02Z	52	43	84,3	43	3	7,0	36	83,7	4	9,3				
		BW98Z	58	46	79,3	45	14	31,1	17	37,8	13	28,9	1	2,2		
		LW01L	56	36	64,3	33	8	24,2	15	45,5	7	21,2			3	9,1
271	Mützenich	BW02E	110	86	80,4	85	23	27,1	53	62,4	8	9,4	1	1,2		
		BW02Z	110	86	80,4	85	21	24,7	43	50,6	15	17,6	4	4,7	2	2,4
		BW98Z	96	84	92,3	81	27	33,3	45	55,6	3	3,7	2	2,5	4	4,9
		LW01L	107	69	64,5	69	19	27,5	35	50,7	10	14,5	2	2,9	3	4,3
272	Neuendorf	BW02E	88	58	76,3	56	18	32,1	34	60,7	3	5,4	1	1,8		
		BW02Z	88	58	76,3	56	19	33,9	32	57,1	5	8,9				
		BW98Z	88	71	88,8	69	25	36,2	38	55,1	3	4,3	1	1,4	2	2,9
		LW01L	93	55	59,1	52	20	38,5	26	50,0	3	5,8	1	1,9	2	3,8
276	Niederlauch	BW02E	35	28	84,8	28	9	32,1	16	57,1	3	10,7				
		BW02Z	35	28	84,8	28	7	25,0	14	50,0	5	17,9				
		BW98Z	38	21	60,0	21	5	23,8	14	66,7			2	9,5	1	3,6
		LW01L	33	21	63,6	21	12	57,1	9	42,9						
279	Nimshuscheid	BW02E	226	135	69,9	128	46	35,9	64	50,0	6	4,7	12	9,4		
		BW02Z	226	135	69,9	129	42	32,6	54	41,9	19	14,7	13	10,1	1	0,8
		BW98Z	230	171	82,6	164	60	36,6	68	41,5	15	9,1	17	10,4	4	2,4
		LW01L	226	147	65,0	137	56	40,9	51	37,2	7	5,1	10	7,3	13	9,5

noch: 15. Ergebnisse der kreisangehörigen Gemeinden
(Bundestagswahl ohne Briefwahl und Landtagswahl einschließlich Briefwahl)

noch: 232 Landkreis Bitburg-Prüm

Schl. Nr.	Gemeinde	Wahl	Wahlberechtigte	Wähler	Wahlbeteiligung	Gültige Stimmen	Von den gültigen Stimmen entfielen auf									
							SPD		CDU		FDP		GRÜNE		Sonstige	
			Anzahl		%	Anzahl		%	Anzahl	%	Anzahl	%	Anzahl	%	Anzahl	%
280	Nimsreuland	BW02E	79	66	89,2	62	16	25,8	33	53,2	10	16,1	3	4,8		
		BW02Z	79	66	89,2	64	18	28,1	35	54,7	8	12,5	2	3,1	1	1,6
		BW98Z	78	69	95,8	68	26	38,2	28	41,2	9	13,2	4	5,9	1	1,5
		LW01L	78	64	82,1	62	21	33,9	33	53,2	5	8,1			3	4,8
283	Oberlascheid	BW02E	107	74	75,5	72	11	15,3	53	73,6	5	6,9	3	4,2		
		BW02Z	107	74	75,5	72	9	12,5	46	63,9	11	15,3	4	5,6	2	2,8
		BW98Z	109	83	82,2	82	13	15,9	50	61,0	12	14,6	2	2,4	5	6,1
		LW01L	113	75	66,4	74	18	24,3	33	44,6	10	13,5	5	6,8	8	10,8
284	Oberlauch	BW02E	50	41	89,1	41	1	2,4	37	90,2	2	4,9	1	2,4		
		BW02Z	50	41	89,1	41	1	2,4	31	75,6	9	22,0				
		BW98Z	49	40	83,3	40	4	10,0	31	77,5	4	10,0	1	2,5		
		LW01L	52	42	80,8	41	2	4,9	31	75,6	6	14,6	2	4,9		
288	Olzheim	BW02E	407	298	81,2	293	92	31,4	174	59,4	18	6,1	9	3,1		
		BW02Z	407	298	81,2	296	82	27,7	161	54,4	28	9,5	17	5,7	8	2,7
		BW98Z	397	298	81,9	295	107	36,3	131	44,4	30	10,2	14	4,7	13	4,4
		LW01L	404	253	62,6	243	88	36,2	109	44,9	25	10,3	7	2,9	14	5,8
290	Orlenbach	BW02E	161	104	76,5	102	39	38,2	42	41,2	19	18,6	2	2,0		
		BW02Z	161	104	76,5	103	38	36,9	41	39,8	21	20,4	3	2,9		
		BW98Z	137	91	78,4	91	39	42,9	39	42,9	7	7,7	2	2,2	4	4,4
		LW01L	150	98	65,3	92	49	53,3	26	28,3	8	8,7	2	2,2	7	7,6
292	Pittenbach	BW02E	82	64	85,3	63	14	22,2	39	61,9	6	9,5	4	6,3		
		BW02Z	82	64	85,3	63	12	19,0	37	58,7	7	11,1	6	9,5	1	1,6
		BW98Z	74	60	84,5	60	20	33,3	27	45,0	9	15,0	3	5,0	1	1,7
		LW01L	87	62	71,3	62	19	30,6	28	45,2	5	8,1	7	11,3	3	4,8
295	Pronsfeld	BW02E	725	493	74,6	478	168	35,1	254	53,1	28	5,9	28	5,9		
		BW02Z	725	493	74,6	486	157	32,3	247	50,8	38	7,8	29	6,0	15	3,1
		BW98Z	754	541	79,6	528	191	36,2	245	46,4	43	8,1	30	5,7	19	3,6
		LW01L	736	435	59,1	410	149	36,3	197	48,0	32	7,8	16	3,9	16	3,9
296	Prüm, St.	BW02E	4 316	2 591	73,4	2 536	952	37,5	1 287	50,7	156	6,2	141	5,6		
		BW02Z	4 316	2 591	73,4	2 556	880	34,4	1 166	45,6	256	10,0	180	7,0	74	2,9
		BW98Z	4 322	2 858	78,3	2 812	993	35,3	1 309	46,6	231	8,2	162	5,8	117	4,2
		LW01L	4 268	2 566	60,1	2 493	954	38,3	1 103	44,2	210	8,4	97	3,9	129	5,2
300	Rommersheim	BW02E	498	370	83,3	367	92	25,1	223	60,8	26	7,1	26	7,1		
		BW02Z	498	370	83,3	367	89	24,3	202	55,0	44	12,0	21	5,7	11	3,0
		BW98Z	486	384	87,1	378	100	26,5	208	55,0	45	11,9	15	4,0	10	2,6
		LW01L	498	335	67,3	323	99	30,7	160	49,5	34	10,5	16	5,0	14	4,3
302	Roth bei Prüm	BW02E	339	218	71,0	212	57	26,9	143	67,5	4	1,9	8	3,8		
		BW02Z	339	218	71,0	217	59	27,2	134	61,8	10	4,6	9	4,1	5	2,3
		BW98Z	344	247	78,4	243	47	19,3	156	64,2	12	4,9	10	4,1	18	7,4
		LW01L	337	180	53,4	171	33	19,3	113	66,1	6	3,5	9	5,3	10	5,8
304	Schönecken	BW02E	1 255	775	70,5	752	308	41,0	353	46,9	50	6,6	41	5,5		
		BW02Z	1 255	775	70,5	762	278	36,5	323	42,4	75	9,8	69	9,1	17	2,2
		BW98Z	1 282	814	71,7	804	298	37,1	384	47,8	53	6,6	42	5,2	27	3,4
		LW01L	1 257	662	52,7	642	247	38,5	297	46,3	38	5,9	34	5,3	26	4,0
305	Schwirzheim	BW02E	336	265	86,6	255	65	25,5	152	59,6	15	5,9	23	9,0		
		BW02Z	336	265	86,6	262	62	23,7	144	55,0	29	11,1	23	8,8	4	1,5
		BW98Z	341	270	84,9	267	76	28,5	141	52,8	14	5,2	27	10,1	9	3,4
		LW01L	337	230	68,2	219	85	38,8	106	48,4	11	5,0	12	5,5	5	2,3
307	Seiwerath	BW02E	122	79	70,5	75	24	32,0	37	49,3	9	12,0	5	6,7		
		BW02Z	122	79	70,5	77	18	23,4	34	44,2	14	18,2	7	9,1	4	5,2
		BW98Z	130	94	79,0	93	31	33,3	40	43,0	14	15,1	5	5,4	3	3,2
		LW01L	126	76	60,3	73	19	26,0	28	38,4	17	23,3	4	5,5	5	6,8

noch: 15. Ergebnisse der kreisangehörigen Gemeinden
(Bundestagswahl ohne Briefwahl und Landtagswahl einschließlich Briefwahl)

noch: 232 Landkreis Bitburg-Prüm

Schl. Nr.	Gemeinde	Wahl	Wahl- berech- tigte	Wähler	Wahl- beteili- gung	Gültige Stim- men	Von den gültigen Stimmen entfielen auf									
							SPD		CDU		FDP		GRÜNE		Sonstige	
			Anzahl		%	Anzahl		%	Anzahl	%	Anzahl	%	Anzahl	%	Anzahl	%
308	Sellerich	BW02E	251	187	79,9	183	39	21,3	119	65,0	19	10,4	6	3,3		
		BW02Z	251	187	79,9	183	30	16,4	113	61,7	27	14,8	9	4,9	4	2,2
		BW98Z	265	214	85,6	209	55	26,3	128	61,2	16	7,7	3	1,4	7	3,3
		LW01L	257	172	66,9	164	42	25,6	99	60,4	13	7,9	6	3,7	4	2,4
318	Wallersheim	BW02E	597	433	77,2	423	115	27,2	259	61,2	30	7,1	19	4,5		
		BW02Z	597	433	77,2	428	112	26,2	235	54,9	51	11,9	24	5,6	6	1,4
		BW98Z	588	474	84,0	464	146	31,5	253	54,5	30	6,5	16	3,4	19	4,1
		LW01L	596	344	57,7	318	114	35,8	161	50,6	22	6,9	8	2,5	13	4,1
320	Wutzerath	BW02E	290	218	77,9	211	71	33,6	120	56,9	9	4,3	11	5,2		
		BW02Z	290	218	77,9	218	66	30,3	117	53,7	14	6,4	18	8,3	3	1,4
		BW98Z	289	235	83,3	231	96	41,6	108	46,8	6	2,6	14	6,1	7	3,0
		LW01L	300	170	56,7	162	72	44,4	76	46,9	10	6,2	4	2,5		
321	Wawern	BW02E	236	175	81,0	169	60	35,5	87	51,5	12	7,1	10	5,9		
		BW02Z	236	175	81,0	173	52	30,1	77	44,5	18	10,4	19	11,0	7	4,0
		BW98Z	235	179	84,8	176	65	36,9	74	42,0	16	9,1	15	8,5	6	3,4
		LW01L	240	142	59,2	139	53	38,1	67	48,2	6	4,3	11	7,9	2	1,4
226	Weinsheim	BW02E	752	549	80,6	539	206	38,2	259	48,1	37	6,9	37	6,9		
		BW02Z	752	549	80,6	542	196	36,2	221	40,8	70	12,9	38	7,0	17	3,1
		BW98Z	756	559	83,6	549	234	42,6	232	42,3	43	7,8	23	4,2	17	3,1
		LW01L	742	512	69,0	493	192	38,9	204	41,4	50	10,1	26	5,3	21	4,3
327	Winringen	BW02E	48	35	72,9	32	2	6,3	19	59,4	10	31,3	1	3,1		
		BW02Z	48	35	72,9	32	3	9,4	22	68,8	7	21,9				
		BW98Z	44	33	75,0	30	1	3,3	22	73,3	5	16,7			2	6,7
		LW01L	46	29	63,0	26	2	7,7	14	53,8	8	30,8			2	7,7
328	Winterscheid	BW02E	127	97	82,2	94	19	20,2	67	71,3	6	6,4	2	2,1		
		BW02Z	127	97	82,2	94	21	22,3	63	67,0	8	8,5	2	2,1		
		BW98Z	131	101	82,1	97	13	13,4	73	75,3	6	6,2	3	3,1	2	2,1
		LW01L	126	102	81,0	94	23	24,5	57	60,6	7	7,4	3	3,2	4	4,3
329	Winterspelt	BW02E	648	451	76,7	433	135	31,2	253	58,4	24	5,5	21	4,8		
		BW02Z	648	451	76,7	441	126	28,6	235	53,3	41	9,3	25	5,7	14	3,2
		BW98Z	683	502	80,6	482	156	32,4	232	48,1	49	10,2	21	4,4	24	5,0
		LW01L	659	379	57,5	358	87	24,3	189	52,8	30	8,4	19	5,3	33	9,2
	Zusammen	BW02E	16 978	11 599	77,0	11 314	3 722	32,9	6 260	55,3	772	6,8	560	4,9		
		BW02Z	16 978	11 599	77,0	11 431	3 433	30,0	5 804	50,8	1 198	10,5	705	6,2	291	2,5
		BW98Z	16 967	12 396	81,2	12 165	4 032	33,1	6 097	50,1	1 000	8,2	594	4,9	442	3,6
		LW01L	16 922	10 534	62,3	10 106	3 571	35,3	4 823	47,7	806	8,0	417	4,1	489	4,8
07	VG Speicher															
006	Auw an der Kyll	BW02E	129	87	80,6	85	37	43,5	38	44,7	6	7,1	4	4,7		
		BW02Z	129	87	80,6	86	31	36,0	33	38,4	9	10,5	8	9,3	5	5,8
		BW98Z	147	121	85,8	120	41	34,2	53	44,2	10	8,3	6	5,0	10	8,3
		LW01L	139	103	74,1	101	45	44,6	33	32,7	12	11,9	1	1,0	10	9,9
010	Beilingen	BW02E	321	232	82,3	228	67	29,4	126	55,3	25	11,0	10	4,4		
		BW02Z	321	232	82,3	229	64	27,9	122	53,3	31	13,5	8	3,5	4	1,7
		BW98Z	299	228	83,5	224	89	39,7	111	49,6	15	6,7	3	1,3	6	2,7
		LW01L	314	198	63,1	188	74	39,4	99	52,7	8	4,3	2	1,1	5	2,7
050	Herforst	BW02E	784	547	77,9	533	227	42,6	256	48,0	35	6,6	15	2,8		
		BW02Z	784	547	77,9	539	192	35,6	261	48,4	46	8,5	26	4,8	14	2,6
		BW98Z	740	563	83,7	553	216	39,1	267	48,3	36	6,5	12	2,2	22	4,0
		LW01L	777	463	59,6	447	192	43,0	204	45,6	24	5,4	8	1,8	19	4,3
055	Hosten	BW02E	151	115	81,6	111	51	45,9	52	46,8	4	3,6	4	3,6		
		BW02Z	151	115	81,6	112	53	47,3	47	42,0	5	4,5	4	3,6	3	2,7
		BW98Z	150	111	79,9	110	43	39,1	45	40,9	9	8,2	7	6,4	6	5,5
		LW01L	149	103	69,1	100	40	40,0	51	51,0	4	4,0	3	3,0	2	2,0

noch: 15. Ergebnisse der kreisangehörigen Gemeinden
(Bundestagswahl ohne Briefwahl und Landtagswahl einschließlich Briefwahl)

noch: 232 Landkreis Bitburg-Prüm 233 Landkreis Daun

Schl. Nr.	Gemeinde	Wahl	Wahlberechtigte	Wähler	Wahlbeteiligung	Gültige Stimmen	Von den gültigen Stimmen entfielen auf									
							SPD		CDU		FDP		GRÜNE		Sonstige	
			Anzahl		%	Anzahl		%	Anzahl	%	Anzahl	%	Anzahl	%	Anzahl	%
289	Orenhofen	BW02E	1 061	699	79,6	689	304	44,1	321	46,6	33	4,8	31	4,5		
		BW02Z	1 061	699	79,6	695	295	42,4	303	43,6	46	6,6	38	5,5	13	1,9
		BW98Z	1 082	765	81,0	755	329	43,6	324	42,9	36	4,8	35	4,6	31	4,1
		LW01L	1 064	701	65,9	682	320	46,9	285	41,8	27	4,0	22	3,2	28	4,1
104	Philippsheim	BW02E	88	79	94,0	79	49	62,0	23	29,1	6	7,6	1	1,3		
		BW02Z	88	79	94,0	78	37	47,4	24	30,8	7	9,0	9	11,5	1	1,3
		BW98Z	83	73	89,0	72	39	54,2	22	30,6	5	6,9	6	8,3		
		LW01L	86	66	76,7	63	39	61,9	15	23,8	3	4,8	3	4,8	3	4,8
107	Preist	BW02E	592	451	86,7	431	185	42,9	213	49,4	18	4,2	15	3,5		
		BW02Z	592	451	86,7	441	171	38,8	207	46,9	27	6,1	25	5,7	11	2,5
		BW98Z	567	436	90,5	420	167	39,8	199	47,4	27	6,4	16	3,8	11	2,6
		LW01L	597	413	69,2	395	182	46,1	181	45,8	13	3,3	9	2,3	10	2,5
311	Spangdahlem	BW02E	633	466	78,3	458	146	31,9	271	59,2	29	6,3	12	2,6		
		BW02Z	633	466	78,3	460	131	28,5	247	53,7	33	7,2	28	6,1	21	4,6
		BW98Z	654	483	77,5	474	153	32,3	245	51,7	32	6,8	29	6,1	15	3,2
		LW01L	627	385	61,4	373	120	32,2	188	50,4	32	8,6	8	2,1	25	6,7
123	Speicher	BW02E	2 235	1 384	75,1	1 338	549	41,0	602	45,0	119	8,9	68	5,1		
		BW02Z	2 235	1 384	75,1	1 358	528	38,9	524	38,6	159	11,7	83	6,1	64	4,7
		BW98Z	2 164	1 501	80,3	1 479	642	43,4	545	36,8	144	9,7	83	5,6	65	4,4
		LW01L	2 221	1 430	64,4	1 393	581	41,7	556	39,9	132	9,5	53	3,8	71	5,1
	Zusammen	BW02E	5 994	4 060	78,8	3 952	1 615	40,9	1 902	48,1	275	7,0	160	4,0		
		BW02Z	5 994	4 060	78,8	3 998	1 502	37,6	1 768	44,2	363	9,1	229	5,7	136	3,4
		BW98Z	5 886	4 281	81,9	4 207	1 719	40,9	1 811	43,0	314	7,5	197	4,7	166	3,9
		LW01L	5 974	3 862	64,6	3 742	1 593	42,6	1 612	43,1	255	6,8	109	2,9	173	4,6
233	LK Daun															
01	VG Daun															
075	Üdersdorf	BW02E	862	671	85,3	654	189	28,9	412	63,0	40	6,1	13	2,0		
		BW02Z	862	671	85,3	660	176	26,7	381	57,7	47	7,1	30	4,5	26	3,9
		BW98Z	827	656	88,3	641	197	30,7	323	50,4	39	6,1	41	6,4	41	6,4
		LW01L	872	567	65,0	545	184	33,8	271	49,7	48	8,8	17	3,1	25	4,6
006	Betteldorf	BW02E	234	166	81,0	155	56	36,1	89	57,4	6	3,9	4	2,6		
		BW02Z	234	166	81,0	162	46	28,4	85	52,5	12	7,4	7	4,3	12	7,4
		BW98Z	225	151	82,1	148	51	34,5	74	50,0	5	3,4	5	3,4	13	8,8
		LW01L	227	155	68,3	147	60	40,8	69	46,9	3	2,0	1	0,7	14	9,5
008	Bleckhausen	BW02E	284	232	84,1	222	89	40,1	110	49,5	17	7,7	6	2,7		
		BW02Z	284	232	84,1	220	74	33,6	104	47,3	19	8,6	15	6,8	8	3,6
		BW98Z	288	224	82,4	216	74	34,3	101	46,8	11	5,1	15	6,9	15	6,9
		LW01L	288	185	64,2	183	67	36,6	81	44,3	18	9,8	10	5,5	7	3,8
011	Brockscheid	BW02E	174	139	86,9	134	49	36,6	79	59,0	5	3,7	1	0,7		
		BW02Z	174	139	86,9	137	48	35,0	78	56,9	7	5,1	1	0,7	3	2,2
		BW98Z	187	149	88,2	146	46	31,5	73	50,0	15	10,3	6	4,1	6	4,1
		LW01L	179	118	65,9	114	53	46,5	45	39,5	7	6,1	5	4,4	4	3,5
014	Darscheid	BW02E	629	465	81,4	450	174	38,7	229	50,9	26	5,8	21	4,7		
		BW02Z	629	465	81,4	456	151	33,1	212	46,5	37	8,1	30	6,6	26	5,7
		BW98Z	579	450	85,4	441	171	38,8	186	42,2	39	8,8	23	5,2	22	5,0
		LW01L	601	358	59,6	351	172	49,0	117	33,3	28	8,0	13	3,7	21	6,0
501	Daun, St.	BW02E	6 523	4 249	77,0	4 137	1 362	32,9	2 312	55,9	276	6,7	187	4,5		
		BW02Z	6 523	4 249	77,0	4 177	1 217	29,1	2 189	52,4	371	8,9	265	6,3	135	3,2
		BW98Z	6 567	4 522	81,4	4 451	1 354	30,4	2 385	53,6	309	6,9	228	5,1	175	3,9
		LW01L	6 461	4 149	64,2	4 057	1 597	39,4	1 740	42,9	378	9,3	176	4,3	166	4,1
016	Demerath	BW02E	252	182	75,2	180	56	31,1	104	57,8	12	6,7	8	4,4		
		BW02Z	252	182	75,2	180	46	25,6	102	56,7	15	8,3	12	6,7	5	2,8
		BW98Z	246	186	80,2	184	60	32,6	95	51,6	10	5,4	7	3,8	12	6,5
		LW01L	252	170	67,5	165	51	30,9	78	47,3	14	8,5	3	1,8	19	11,5

noch: 15. Ergebnisse der kreisangehörigen Gemeinden
(Bundestagswahl ohne Briefwahl und Landtagswahl einschließlich Briefwahl)

noch: 233 Landkreis Daun

Schl. Nr.	Gemeinde	Wahl	Wahl- berech- tigte	Wähler	Wahl- beteili- gung	Gültige Stim- men	Von den gültigen Stimmen entfielen auf									
							SPD		CDU		FDP		GRÜNE		Sonstige	
			Anzahl		%		Anzahl	%	Anzahl	%	Anzahl	%	Anzahl	%	Anzahl	%
017	Deudesfeld	BW02E	358	267	86,1	265	87	32,8	162	61,1	11	4,2	5	1,9		
		BW02Z	358	267	86,1	266	74	27,8	160	60,2	17	6,4	10	3,8	5	1,9
		BW98Z	339	281	92,1	278	71	25,5	163	58,6	25	9,0	16	5,8	3	1,1
		LW01L	343	241	70,3	231	85	36,8	102	44,2	23	10,0	15	6,5	6	2,6
018	Dockweiler	BW02E	519	337	74,6	331	124	37,5	155	46,8	40	12,1	12	3,6		
		BW02Z	519	337	74,6	334	112	33,5	145	43,4	51	15,3	14	4,2	12	3,6
		BW98Z	497	351	80,5	342	129	37,7	161	47,1	25	7,3	16	4,7	11	3,2
		LW01L	508	308	60,6	305	120	39,3	130	42,6	25	8,2	16	5,2	14	4,6
020	Dreis-Brück	BW02E	723	535	84,1	520	182	35,0	284	54,6	32	6,2	22	4,2		
		BW02Z	723	535	84,1	524	160	30,5	262	50,0	55	10,5	30	5,7	17	3,2
		BW98Z	729	582	88,9	564	172	30,5	321	56,9	33	5,9	21	3,7	17	3,0
		LW01L	729	514	70,5	502	186	37,1	240	47,8	29	5,8	24	4,8	23	4,6
021	Ellscheid	BW02E	209	163	82,7	160	46	28,8	101	63,1	10	6,3	3	1,9		
		BW02Z	209	163	82,7	161	42	26,1	97	60,2	17	10,6	4	2,5	1	0,6
		BW98Z	214	171	84,7	160	39	24,4	101	63,1	9	5,6	8	5,0	3	1,9
		LW01L	212	145	68,4	143	44	30,8	81	56,6	11	7,7	3	2,1	4	2,8
025	Gefell	BW02E	70	52	80,0	48	11	22,9	35	72,9	2	4,2				
		BW02Z	70	52	80,0	50	10	20,0	31	62,0	6	12,0	1	2,0	2	4,0
		BW98Z	65	53	84,1	51	26	51,0	18	35,3	4	7,8	2	3,9	1	2,0
		LW01L	68	50	73,5	44	15	34,1	23	52,3	3	6,8	1	2,3	2	4,5
027	Gillenfeld	BW02E	1 140	805	79,2	793	243	30,6	464	58,5	56	7,1	30	3,8		
		BW02Z	1 140	805	79,2	796	189	23,7	423	53,1	87	10,9	64	8,0	33	4,1
		BW98Z	1 109	845	83,7	824	243	29,5	454	55,1	52	6,3	26	3,2	49	5,9
		LW01L	1 124	707	62,9	697	244	35,0	305	43,8	62	8,9	32	4,6	54	7,7
031	Hörscheid	BW02E	113	77	72,6	76	16	21,1	49	64,5	9	11,8	2	2,6		
		BW02Z	113	77	72,6	76	18	23,7	47	61,8	7	9,2	2	2,6	2	2,6
		BW98Z	107	75	72,8	73	20	27,4	42	57,5	9	12,3	2	2,7		
		LW01L	106	63	59,4	62	12	19,4	38	61,3	11	17,7	1	1,6		
030	Hinterweiler	BW02E	184	150	83,3	147	69	46,9	65	44,2	8	5,4	5	3,4		
		BW02Z	184	150	83,3	149	58	38,9	67	45,0	14	9,4	7	4,7	3	2,0
		BW98Z	190	154	85,6	152	47	30,9	79	52,0	13	8,6	6	3,9	7	4,6
		LW01L	181	126	69,6	124	55	44,4	45	36,3	11	8,9	5	4,0	8	6,5
034	Immerath	BW02E	193	143	78,6	137	60	43,8	58	42,3	15	10,9	4	2,9		
		BW02Z	193	143	78,6	138	58	42,0	56	40,6	12	8,7	8	5,8	4	2,9
		BW98Z	190	136	75,6	133	51	38,3	61	45,9	10	7,5	4	3,0	7	5,3
		LW01L	194	133	68,6	125	57	45,6	47	37,6	15	12,0	3	2,4	3	2,4
039	Kirchweiler	BW02E	324	233	80,3	224	94	42,0	110	49,1	12	5,4	8	3,6		
		BW02Z	324	233	80,3	229	95	41,5	100	43,7	11	4,8	14	6,1	9	3,9
		BW98Z	338	266	84,4	260	117	45,0	109	41,9	14	5,4	10	3,8	10	3,8
		LW01L	329	233	70,8	225	114	50,7	87	38,7	10	4,4	6	2,7	8	3,6
040	Kradenbach	BW02E	125	101	89,4	101	26	25,7	71	70,3	3	3,0	1	1,0		
		BW02Z	125	101	89,4	99	23	23,2	65	65,7	8	8,1	2	2,0	1	1,0
		BW98Z	123	106	92,2	104	29	27,9	61	58,7	3	2,9	3	2,9	8	7,7
		LW01L	120	86	71,7	82	33	40,2	43	52,4	3	3,7	1	1,2	2	2,4
042	Mehren	BW02E	1 121	718	72,9	703	229	32,6	415	59,0	39	5,5	20	2,8		
		BW02Z	1 121	718	72,9	713	217	30,4	391	54,8	61	8,6	29	4,1	15	2,1
		BW98Z	1 066	733	77,8	727	258	35,5	358	49,2	54	7,4	27	3,7	30	4,1
		LW01L	1 099	658	59,9	647	256	39,6	287	44,4	60	9,3	22	3,4	22	3,4
043	Meisburg	BW02E	199	157	84,0	153	42	27,5	94	61,4	13	8,5	4	2,6		
		BW02Z	199	157	84,0	155	42	27,1	91	58,7	15	9,7	4	2,6	3	1,9
		BW98Z	203	156	81,7	153	46	30,1	88	57,5	11	7,2	5	3,3	3	2,0
		LW01L	195	135	69,2	133	58	43,6	58	43,6	15	11,3			2	1,5

noch: 15. Ergebnisse der kreisangehörigen Gemeinden
(Bundestagswahl ohne Briefwahl und Landtagswahl einschließlich Briefwahl)

noch: 233 Landkreis Daun

Schl. Nr.	Gemeinde	Wahl	Wahlberechtigte	Wähler	Wahlbeteiligung	Gültige Stimmen	Von den gültigen Stimmen entfielen auf									
							SPD		CDU		FDP		GRÜNE		Sonstige	
			Anzahl		%	Anzahl		%	Anzahl	%	Anzahl	%	Anzahl	%	Anzahl	%
046	Mückeln	BW02E	183	128	78,5	124	30	24,2	76	61,3	10	8,1	8	6,5		
		BW02Z	183	128	78,5	124	28	22,6	68	54,8	17	13,7	9	7,3	2	1,6
		BW98Z	172	128	80,0	124	25	20,2	64	51,6	19	15,3	10	8,1	6	4,8
		LW01L	178	106	59,6	101	44	43,6	37	36,6	10	9,9	7	6,9	3	3,0
049	Nerdlén	BW02E	161	137	89,5	134	34	25,4	87	64,9	13	9,7				
		BW02Z	161	137	89,5	132	30	22,7	81	61,4	9	6,8	3	2,3	9	6,8
		BW98Z	143	114	85,1	111	21	18,9	66	59,5	5	4,5	4	3,6	15	13,5
		LW01L	165	117	70,9	116	46	39,7	50	43,1	4	3,4	1	0,9	15	12,9
052	Niederstadtfeld	BW02E	389	295	84,0	284	92	32,4	163	57,4	17	6,0	12	4,2		
		BW02Z	389	295	84,0	289	86	29,8	156	54,0	28	9,7	17	5,9	2	0,7
		BW98Z	399	306	88,7	300	99	33,0	151	50,3	18	6,0	26	8,7	6	2,0
		LW01L	383	279	72,8	273	104	38,1	122	44,7	27	9,9	15	5,5	5	1,8
055	Oberstadtfeld	BW02E	462	334	79,0	326	108	33,1	192	58,9	20	6,1	6	1,8		
		BW02Z	462	334	79,0	327	99	30,3	177	54,1	21	6,4	21	6,4	9	2,8
		BW98Z	460	331	78,1	322	126	39,1	144	44,7	26	8,1	8	2,5	18	5,6
		LW01L	473	293	61,9	287	121	42,2	130	45,3	19	6,6	1	0,3	16	5,6
061	Sarmersbach	BW02E	154	132	92,3	127	28	22,0	80	63,0	13	10,2	6	4,7		
		BW02Z	154	132	92,3	130	27	20,8	73	56,2	18	13,8	8	6,2	4	3,1
		BW98Z	144	124	91,9	123	21	17,1	80	65,0	10	8,1	6	4,9	6	4,9
		LW01L	151	113	74,8	111	21	18,9	71	64,0	10	9,0	7	6,3	2	1,8
062	Saxler	BW02E	72	66	94,3	66	16	24,2	46	69,7	4	6,1				
		BW02Z	72	66	94,3	66	12	18,2	41	62,1	7	10,6	5	7,6	1	1,5
		BW98Z	65	59	95,2	58	15	25,9	31	53,4	3	5,2	6	10,3	3	5,2
		LW01L	69	60	87,0	60	20	33,3	28	46,7	7	11,7	4	6,7	1	1,7
064	Schönbach	BW02E	217	135	72,2	133	59	44,4	58	43,6	5	3,8	11	8,3		
		BW02Z	217	135	72,2	133	52	39,1	54	40,6	9	6,8	10	7,5	8	6,0
		BW98Z	232	167	81,5	164	62	37,8	67	40,9	9	5,5	9	5,5	17	10,4
		LW01L	220	130	59,1	128	66	51,6	48	37,5	7	5,5	4	3,1	3	2,3
063	Schalkenmehren	BW02E	477	345	81,2	340	119	35,0	196	57,6	18	5,3	7	2,1		
		BW02Z	477	345	81,2	343	103	30,0	178	51,9	30	8,7	24	7,0	8	2,3
		BW98Z	447	346	87,2	345	106	30,7	191	55,4	23	6,7	14	4,1	11	3,2
		LW01L	454	311	68,5	308	105	34,1	151	49,0	32	10,4	9	2,9	11	3,6
065	Schutz	BW02E	127	83	78,3	83	38	45,8	33	39,8	9	10,8	3	3,6		
		BW02Z	127	83	78,3	83	32	38,6	34	41,0	9	10,8	4	4,8	4	4,8
		BW98Z	131	88	75,9	87	38	43,7	35	40,2	7	8,0	6	6,9	1	1,1
		LW01L	140	83	59,3	77	27	35,1	28	36,4	6	7,8	8	10,4	8	10,4
067	Steineberg	BW02E	168	124	79,0	124	29	23,4	80	64,5	10	8,1	5	4,0		
		BW02Z	168	124	79,0	122	28	23,0	78	63,9	8	6,6	5	4,1	3	2,5
		BW98Z	165	129	83,8	127	34	26,8	74	58,3	13	10,2	3	2,4	3	2,4
		LW01L	173	117	67,6	111	37	33,3	60	54,1	6	5,4	6	5,4	2	1,8
068	Steiningen	BW02E	168	130	82,8	129	29	22,5	93	72,1	5	3,9	2	1,6		
		BW02Z	168	130	82,8	130	30	23,1	76	58,5	19	14,6	5	3,8		
		BW98Z	158	127	87,6	125	33	26,4	80	64,0	9	7,2	3	2,4		
		LW01L	161	125	77,6	123	42	34,1	67	54,5	9	7,3	1	0,8	4	3,3
070	Strohn	BW02E	386	307	84,6	295	68	23,1	205	69,5	9	3,1	13	4,4		
		BW02Z	386	307	84,6	302	57	18,9	201	66,6	23	7,6	15	5,0	6	2,0
		BW98Z	401	310	84,2	300	61	20,3	200	66,7	18	6,0	13	4,3	8	2,7
		LW01L	398	262	65,8	258	74	28,7	153	59,3	18	7,0	6	2,3	7	2,7
071	Strotzbüsch	BW02E	328	207	67,6	200	57	28,5	127	63,5	10	5,0	6	3,0		
		BW02Z	328	207	67,6	200	52	26,0	124	62,0	11	5,5	9	4,5	4	2,0
		BW98Z	340	224	70,0	218	69	31,7	116	53,2	13	6,0	8	3,7	12	5,5
		LW01L	335	174	51,9	168	70	41,7	82	48,8	5	3,0	2	1,2	9	5,4
074	Udler	BW02E	233	201	91,0	199	50	25,1	129	64,8	17	8,5	3	1,5		
		BW02Z	233	201	91,0	201	46	22,9	119	59,2	20	10,0	9	4,5	7	3,5
		BW98Z	232	193	90,6	183	43	23,5	110	60,1	15	8,2	6	3,3	9	4,9
		LW01L	233	177	76,0	172	71	41,3	84	48,8	9	5,2	2	1,2	6	3,5

noch: 15. Ergebnisse der kreisangehörigen Gemeinden
(Bundestagswahl ohne Briefwahl und Landtagswahl einschließlich Briefwahl)

noch: 233 Landkreis Daun

Schl. Nr.	Gemeinde	Wahl	Wahl- berech- tigte	Wähler	Wahl- beteili- gung	Gültige Stim- men	Von den gültigen Stimmen entfielen auf									
							SPD		CDU		FDP		GRÜNE		Sonstige	
			Anzahl		%	Anzahl		%	Anzahl	%	Anzahl	%	Anzahl	%	Anzahl	%
077	Utzerath	BW02E	163	109	74,1	107	33	30,8	56	52,3	11	10,3	7	6,5		
		BW02Z	163	109	74,1	109	35	32,1	62	56,9	6	5,5	5	4,6	1	0,9
		BW98Z	166	129	86,0	124	26	21,0	84	67,7	5	4,0	8	6,5	1	0,8
		LW01L	168	107	63,7	104	44	42,3	50	48,1	5	4,8	3	2,9	2	1,9
079	Wallenborn	BW02E	397	301	80,1	292	83	28,4	186	63,7	15	5,1	8	2,7		
		BW02Z	397	301	80,1	295	82	27,8	172	58,3	26	8,8	6	2,0	9	3,1
		BW98Z	423	328	86,3	320	83	25,9	199	62,2	25	7,8	7	2,2	6	1,9
		LW01L	410	270	65,9	265	92	34,7	145	54,7	20	7,5	1	0,4	7	2,6
081	Weidenbach	BW02E	250	161	74,9	157	71	45,2	70	44,6	10	6,4	6	3,8		
		BW02Z	250	161	74,9	160	62	38,8	70	43,8	18	11,3	8	5,0	2	1,3
		BW98Z	267	198	81,8	192	75	39,1	71	37,0	18	9,4	15	7,8	13	6,8
		LW01L	247	170	68,8	165	85	51,5	50	30,3	12	7,3	9	5,5	9	5,5
084	Winkel (Eifel)	BW02E	135	100	75,8	100	35	35,0	57	57,0	7	7,0	1	1,0		
		BW02Z	135	100	75,8	99	24	24,2	51	51,5	11	11,1	7	7,1	6	6,1
		BW98Z	131	104	84,6	104	28	26,9	61	58,7	10	9,6	3	2,9	2	1,9
		LW01L	140	85	60,7	85	29	34,1	40	47,1	11	12,9	3	3,5	2	2,4
	Zusammen	BW02E	18 706	13 137	79,2	12 810	4 183	32,7	7 332	57,2	835	6,5	460	3,6		
		BW02Z	18 706	13 137	79,2	12 927	3 741	28,9	6 901	53,4	1 159	9,0	719	5,6	407	3,1
		BW98Z	18 565	13 652	83,0	13 375	4 166	31,1	7 077	52,9	936	7,0	626	4,7	570	4,3
		LW01L	18 586	12 080	65,0	11 794	4 561	38,7	5 283	44,8	991	8,4	443	3,8	516	4,4
02	VG Gerolstein															
004	Berlingen	BW02E	172	138	86,8	132	38	28,8	83	62,9	9	6,8	2	1,5		
		BW02Z	172	138	86,8	137	33	24,1	83	60,6	12	8,8	6	4,4	3	2,2
		BW98Z	175	142	88,2	142	34	23,9	83	58,5	15	10,6	6	4,2	4	2,8
		LW01L	172	121	70,3	119	37	31,1	62	52,1	11	9,2	4	3,4	5	4,2
204	Birresborn	BW02E	1 008	647	69,8	637	252	39,6	332	52,1	21	3,3	32	5,0		
		BW02Z	1 008	647	69,8	636	242	38,1	303	47,6	31	4,9	38	6,0	22	3,5
		BW98Z	987	704	77,9	694	287	41,4	304	43,8	41	5,9	27	3,9	35	5,0
		LW01L	986	528	53,5	518	246	47,5	200	38,6	25	4,8	14	2,7	33	6,4
209	Densborn	BW02E	471	342	77,4	338	152	45,0	149	44,1	28	8,3	9	2,7		
		BW02Z	471	342	77,4	340	138	40,6	129	37,9	40	11,8	21	6,2	12	3,5
		BW98Z	478	360	82,6	352	158	44,9	166	47,2	9	2,6	16	4,5	3	0,9
		LW01L	466	270	57,9	268	146	54,5	88	32,8	17	6,3	4	1,5	13	4,9
211	Duppach	BW02E	247	180	75,3	175	57	32,6	102	58,3	9	5,1	7	4,0		
		BW02Z	247	180	75,3	174	42	24,1	99	56,9	14	8,0	13	7,5	6	3,4
		BW98Z	253	201	85,5	194	41	21,1	121	62,4	11	5,7	7	3,6	14	7,2
		LW01L	235	163	69,4	160	44	27,5	85	53,1	13	8,1	5	3,1	13	8,1
026	Gerolstein, St.	BW02E	5 994	3 805	74,1	3 708	1 335	36,0	2 006	54,1	194	5,2	173	4,7		
		BW02Z	5 994	3 805	74,1	3 732	1 215	32,6	1 890	50,6	288	7,7	249	6,7	90	2,4
		BW98Z	5 886	4 019	80,6	3 934	1 356	34,5	1 981	50,4	255	6,5	195	5,0	147	3,7
		LW01L	5 997	3 588	59,8	3 511	1 385	39,4	1 565	44,6	209	6,0	167	4,8	185	5,3
033	Hohenfels-Essingen	BW02E	260	195	80,6	188	81	43,1	83	44,1	19	10,1	5	2,7		
		BW02Z	260	195	80,6	191	66	34,6	82	42,9	16	8,4	16	8,4		5,8
		BW98Z	274	215	86,0	209	98	46,9	80	38,3	10	4,8	10	4,8	11	5,3
		LW01L	275	175	63,6	173	76	43,9	61	35,3	9	5,2	11	6,4	16	9,2
036	Kalenborn-Scheuern	BW02E	376	276	79,5	267	81	30,3	150	56,2	27	10,1	9	3,4		
		BW02Z	376	276	79,5	273	77	28,2	137	50,2	37	13,6	15	5,5	7	2,6
		BW98Z	373	275	79,3	270	92	34,1	128	47,4	25	9,3	20	7,4	5	1,9
		LW01L	381	222	58,3	219	78	35,6	81	37,0	34	15,5	8	3,7	18	8,2
223	Kopp	BW02E	178	106	73,6	103	39	37,9	49	47,6	9	8,7	6	5,8		
		BW02Z	178	106	73,6	104	36	34,6	49	47,1	7	6,7	9	8,7	3	2,9
		BW98Z	175	127	80,4	123	56	45,5	51	41,5	5	4,1	4	3,3	7	5,7
		LW01L	177	101	57,1	97	30	30,9	40	41,2	8	8,2	9	9,3	10	10,3

noch: 15. Ergebnisse der kreisangehörigen Gemeinden
(Bundestagswahl ohne Briefwahl und Landtagswahl einschließlich Briefwahl)

noch: 233 Landkreis Daun

Schl. Nr.	Gemeinde	Wahl	Wahl- berech- tigte	Wähler	Wahl- beteili- gung	Gültige Stim- men	Von den gültigen Stimmen entfielen auf										
								SPD		CDU		FDP		GRÜNE		Sonstige	
			Anzahl		%	Anzahl		%	Anzahl	%	Anzahl	%	Anzahl	%	Anzahl	%	
227	Mürtenbach	BW02E	548	331	70,9	326	132	40,5	161	49,4	18	5,5	15	4,6			
		BW02Z	548	331	70,9	326	122	37,4	156	47,9	24	7,4	18	5,5	6	1,8	
		BW98Z	572	380	76,8	371	132	35,6	175	47,2	23	6,2	16	4,3	25	6,7	
		LW01L	559	301	53,8	297	112	37,7	135	45,5	18	6,1	13	4,4	19	6,4	
050	Neroth	BW02E	754	517	78,7	507	237	46,7	224	44,2	26	5,1	20	3,9			
		BW02Z	754	517	78,7	509	218	42,8	223	43,8	37	7,3	17	3,3	14	2,8	
		BW98Z	762	524	79,0	513	235	45,8	199	38,8	33	6,4	18	3,5	28	5,5	
		LW01L	750	406	54,1	399	210	52,6	131	32,8	15	3,8	14	3,5	29	7,3	
056	Pelm	BW02E	839	508	73,0	497	205	41,2	254	51,1	19	3,8	19	3,8			
		BW02Z	839	508	73,0	497	190	38,2	241	48,5	30	6,0	22	4,4	14	2,8	
		BW98Z	854	546	77,7	536	214	39,9	251	46,8	26	4,9	26	4,9	19	3,5	
		LW01L	846	504	59,6	493	210	42,6	198	40,2	38	7,7	19	3,9	28	5,7	
058	Rockeskyll	BW02E	231	168	80,4	164	61	37,2	84	51,2	12	7,3	7	4,3			
		BW02Z	231	168	80,4	164	54	32,9	83	50,6	14	8,5	11	6,7	2	1,2	
		BW98Z	244	178	82,0	178	72	40,4	79	44,4	6	3,4	12	6,7	9	5,1	
		LW01L	235	136	57,9	136	55	40,4	54	39,7	11	8,1	12	8,8	4	2,9	
060	Salm	BW02E	299	229	83,0	225	57	25,3	146	64,9	14	6,2	8	3,6			
		BW02Z	299	229	83,0	227	52	22,9	140	61,7	19	8,4	9	4,0	7	3,1	
		BW98Z	306	234	81,3	233	66	28,3	136	58,4	15	6,4	7	3,0	9	3,9	
		LW01L	303	199	65,7	194	61	31,4	107	55,2	10	5,2	4	2,1	12	6,2	
	Zusammen	BW02E	11 377	7 442	74,9	7 267	2 727	37,5	3 823	52,6	405	5,6	312	4,3			
		BW02Z	11 377	7 442	74,9	7 310	2 485	34,0	3 615	49,5	569	7,8	444	6,1	197	2,7	
		BW98Z	11 339	7 905	80,3	7 749	2 841	36,7	3 754	48,4	474	6,1	364	4,7	316	4,1	
		LW01L	11 382	6 714	59,0	6 584	2 690	40,9	2 807	42,6	418	6,3	284	4,3	385	5,8	
03	VG Hillesheim																
076	Üxheim	BW02E	1 147	884	85,7	869	265	30,5	501	57,7	65	7,5	38	4,4			
		BW02Z	1 147	884	85,7	874	226	25,9	463	53,0	94	10,8	61	7,0	30	3,4	
		BW98Z	1 165	879	84,2	862	255	29,6	427	49,5	80	9,3	51	5,9	49	5,7	
		LW01L	1 155	771	66,8	760	250	32,9	347	45,7	75	9,9	35	4,6	53	7,0	
002	Basberg	BW02E	59	51	94,4	49	23	46,9	22	44,9	1	2,0	3	6,1			
		BW02Z	59	51	94,4	51	18	35,3	22	43,1	4	7,8	5	9,8	2	3,9	
		BW98Z	63	49	94,2	49	15	30,6	25	51,0	2	4,1	4	8,2	3	6,1	
		LW01L	61	52	85,2	51	30	58,8	13	25,5	5	9,8	2	3,9	1	2,0	
005	Berndorf	BW02E	430	309	80,5	299	106	35,5	165	55,2	19	6,4	9	3,0			
		BW02Z	430	309	80,5	304	87	28,6	163	53,6	25	8,2	21	6,9	8	2,6	
		BW98Z	414	312	87,9	305	100	32,8	151	49,5	18	5,9	23	7,5	13	4,3	
		LW01L	433	239	55,2	234	85	36,3	113	48,3	18	7,7	5	2,1	13	5,6	
019	Dohm-Lammersdorf	BW02E	136	98	82,4	95	41	43,2	42	44,2	8	8,4	4	4,2			
		BW02Z	136	98	82,4	96	34	35,4	41	42,7	9	9,4	7	7,3	5	5,2	
		BW98Z	133	95	81,9	94	38	40,4	36	38,3	8	8,5	4	4,3	8	8,5	
		LW01L	140	97	69,3	97	33	34,0	42	43,3	9	9,3	5	5,2	8	8,2	
029	Hillesheim, St.	BW02E	2 487	1 565	74,6	1 535	608	39,6	797	51,9	64	4,2	66	4,3			
		BW02Z	2 487	1 565	74,6	1 547	528	34,1	767	49,6	107	6,9	108	7,0	37	2,4	
		BW98Z	2 397	1 655	80,8	1 632	578	35,4	817	50,1	94	5,8	77	4,7	66	4,0	
		LW01L	2 487	1 356	54,5	1 333	512	38,4	591	44,3	97	7,3	51	3,8	82	6,2	
038	Kerpen (Eifel)	BW02E	428	321	83,2	315	136	43,2	143	45,4	18	5,7	18	5,7			
		BW02Z	428	321	83,2	319	121	37,9	126	39,5	33	10,3	23	7,2	16	5,0	
		BW98Z	372	299	91,2	291	112	38,5	125	43,0	23	7,9	13	4,5	18	6,2	
		LW01L	385	280	72,7	276	109	39,5	112	40,6	26	9,4	13	4,7	16	5,8	
229	Nohn	BW02E	361	274	85,9	265	67	25,3	175	66,0	13	4,9	10	3,8			
		BW02Z	361	274	85,9	270	54	20,0	174	64,4	22	8,1	17	6,3	3	1,1	
		BW98Z	364	283	85,8	278	60	21,6	175	62,9	18	6,5	13	4,7	12	4,3	
		LW01L	354	231	65,3	226	69	30,5	119	52,7	19	8,4	9	4,0	10	4,4	

noch: 15. Ergebnisse der kreisangehörigen Gemeinden
(Bundestagswahl ohne Briefwahl und Landtagswahl einschließlich Briefwahl)

noch: 233 Landkreis Daun

Schl. Nr.	Gemeinde	Wahl	Wahl- berech- tigte	Wähler	Wahl- beteili- gung	Gültige Stim- men	Von den gültigen Stimmen entfielen auf									
							SPD		CDU		FDP		GRÜNE		Sonstige	
			Anzahl		%	Anzahl		%	Anzahl	%	Anzahl	%	Anzahl	%	Anzahl	%
053	Oberbettingen	BW02E	556	413	79,9	402	168	41,8	201	50,0	21	5,2	12	3,0		
		BW02Z	556	413	79,9	408	153	37,5	199	48,8	27	6,6	19	4,7	10	2,5
		BW98Z	532	423	87,0	419	184	43,9	174	41,5	21	5,0	18	4,3	22	5,3
		LW01L	534	377	70,6	370	181	48,9	145	39,2	18	4,9	13	3,5	13	3,5
054	Oberehe-Stroheich	BW02E	281	208	80,3	200	85	42,5	95	47,5	13	6,5	7	3,5		
		BW02Z	281	208	80,3	203	78	38,4	97	47,8	15	7,4	10	4,9	3	1,5
		BW98Z	290	207	81,5	201	86	42,8	95	47,3	12	6,0	3	1,5	5	2,5
		LW01L	290	194	66,9	189	96	50,8	73	38,6	11	5,8	2	1,1	7	3,7
080	Walsdorf	BW02E	674	474	78,3	462	141	30,5	274	59,3	30	6,5	17	3,7		
		BW02Z	674	474	78,3	468	128	27,4	269	57,5	39	8,3	15	3,2	17	3,6
		BW98Z	627	438	80,1	433	122	28,2	228	52,7	34	7,9	16	3,7	33	7,6
		LW01L	660	394	59,7	388	136	35,1	191	49,2	23	5,9	12	3,1	26	6,7
083	Wiesbaum	BW02E	480	355	86,6	352	103	29,3	227	64,5	13	3,7	9	2,6		
		BW02Z	480	355	86,6	349	83	23,8	209	59,9	33	9,5	16	4,6	8	2,3
		BW98Z	442	347	88,7	340	96	28,2	189	55,6	23	6,8	17	5,0	15	4,4
		LW01L	452	327	72,3	321	117	36,4	151	47,0	26	8,1	12	3,7	15	4,7
	Zusammen	BW02E	7 039	4 952	80,1	4 843	1 743	36,0	2 642	54,6	265	5,5	193	4,0		
		BW02Z	7 039	4 952	80,1	4 889	1 510	30,9	2 530	51,7	408	8,3	302	6,2	139	2,8
		BW98Z	6 799	4 987	83,8	4 904	1 646	33,6	2 442	49,8	333	6,8	239	4,9	244	5,0
		LW01L	6 951	4 318	62,1	4 245	1 618	38,1	1 897	44,7	327	7,7	159	3,7	244	5,7
04	VG Kelberg															
201	Arbach	BW02E	124	115	95,0	114	35	30,7	70	61,4	6	5,3	3	2,6		
		BW02Z	124	115	95,0	112	26	23,2	66	58,9	9	8,0	8	7,1	3	2,7
		BW98Z	127	111	91,7	110	28	25,5	67	60,9	5	4,5	4	3,6	6	5,5
		LW01L	131	117	89,3	108	38	35,2	48	44,4	11	10,2	4	3,7	7	6,5
003	Beinhausen	BW02E	64	49	79,0	43	12	27,9	24	55,8	2	4,7	5	11,6		
		BW02Z	64	49	79,0	46	9	19,6	26	56,5	3	6,5	1	2,2	7	15,2
		BW98Z	67	59	89,4	57	14	24,6	33	57,9	3	5,3			7	12,3
		LW01L	65	41	63,1	38	7	18,4	23	60,5	4	10,5	1	2,6	3	7,9
202	Bereborn	BW02E	98	82	88,2	76	24	31,6	43	56,6	5	6,6	4	5,3		
		BW02Z	98	82	88,2	78	26	33,3	46	59,0	4	5,1	2	2,6		
		BW98Z	106	85	86,7	81	28	34,6	45	55,6	3	3,7	1	1,2	4	4,9
		LW01L	100	67	67,0	65	26	40,0	32	49,2	2	3,1			5	7,7
203	Berenbach	BW02E	140	101	77,7	100	22	22,0	66	66,0	11	11,0	1	1,0		
		BW02Z	140	101	77,7	100	24	24,0	58	58,0	12	12,0	2	2,0	4	4,0
		BW98Z	138	114	89,1	112	36	32,1	62	55,4	11	9,8	2	1,8	1	0,9
		LW01L	134	82	61,2	81	21	25,9	46	56,8	6	7,4	3	3,7	5	6,2
205	Bodenbach	BW02E	205	139	76,4	136	29	21,3	93	68,4	10	7,4	4	2,9		
		BW02Z	205	139	76,4	138	30	21,7	93	67,4	8	5,8	5	3,6	2	1,4
		BW98Z	197	155	86,6	150	28	18,7	92	61,3	15	10,0	8	5,3	7	4,7
		LW01L	198	124	62,6	120	32	26,7	70	58,3	9	7,5	7	5,8	2	1,7
206	Bongard	BW02E	205	171	86,4	171	41	24,0	127	74,3	3	1,8				
		BW02Z	205	171	86,4	170	33	19,4	122	71,8	12	7,1	1	0,6	2	1,2
		BW98Z	210	167	86,1	165	44	26,7	106	64,2	12	7,3	2	1,2	1	0,6
		LW01L	212	146	68,9	140	49	35,0	72	51,4	13	9,3	2	1,4	4	2,9
207	Borler	BW02E	83	69	87,3	69	25	36,2	35	50,7	4	5,8	5	7,2		
		BW02Z	83	69	87,3	69	18	26,1	38	55,1	9	13,0	1	1,4	3	4,3
		BW98Z	77	69	94,5	69	20	29,0	32	46,4	8	11,6	3	4,3	6	8,7
		LW01L	83	70	84,3	68	25	36,8	34	50,0	2	2,9	2	2,9	5	7,4
010	Boxberg	BW02E	170	124	77,5	121	28	23,1	86	71,1	5	4,1	2	1,7		
		BW02Z	170	124	77,5	123	24	19,5	85	69,1	10	8,1	2	1,6	2	1,6
		BW98Z	171	138	86,3	135	26	19,3	96	71,1	5	3,7	7	5,2	1	0,7
		LW01L	169	115	68,0	113	24	21,2	80	70,8	4	3,5	2	1,8	3	2,7

noch: 15. Ergebnisse der kreisangehörigen Gemeinden
(Bundestagswahl ohne Briefwahl und Landtagswahl einschließlich Briefwahl)

noch: 233 Landkreis Daun

Schl. Nr.	Gemeinde	Wahl	Wahlberechtigte	Wähler	Wahlbeteiligung	Gültige Stimmen	Von den gültigen Stimmen entfielen auf									
							SPD		CDU		FDP		GRÜNE		Sonstige	
			Anzahl		%	Anzahl		%	Anzahl	%	Anzahl	%	Anzahl	%	Anzahl	%
208	Brücktal	BW02E	57	49	92,5	48	7	14,6	40	83,3	1	2,1				
		BW02Z	57	49	92,5	48	8	16,7	36	75,0	3	6,3	1	2,1		
		BW98Z	58	56	96,6	56	17	30,4	35	62,5	3	5,4			1	1,8
		LW01L	56	49	87,5	49	11	22,4	33	67,3	3	6,1	2	4,1		
210	Drees	BW02E	123	106	90,6	102	23	22,5	69	67,6	5	4,9	5	4,9		
		BW02Z	123	106	90,6	104	26	25,0	60	57,7	8	7,7	3	2,9	7	6,7
		BW98Z	125	100	84,0	98	12	12,2	75	76,5	8	8,2	2	2,0	1	1,0
		LW01L	125	98	78,4	95	25	26,3	51	53,7	15	15,8	4	4,2		
212	Gelenberg	BW02E	70	59	92,2	57	20	35,1	33	57,9	4	7,0				
		BW02Z	70	59	92,2	57	16	28,1	34	59,6	2	3,5	1	1,8	4	7,0
		BW98Z	71	60	90,9	58	19	32,8	31	53,4	6	10,3			2	3,4
		LW01L	68	50	73,5	46	19	41,3	21	45,7	3	6,5			3	6,5
213	Gunderath	BW02E	79	68	87,2	63	32	50,8	23	36,5	6	9,5	2	3,2		
		BW02Z	79	68	87,2	66	25	37,9	21	31,8	5	7,6	7	10,6	8	12,1
		BW98Z	79	67	84,8	66	35	53,0	22	33,3	2	3,0	5	7,6	2	3,0
		LW01L	81	50	61,7	50	23	46,0	19	38,0	2	4,0	4	8,0	2	4,0
215	Höchstberg	BW02E	311	228	81,4	224	74	33,0	133	59,4	11	4,9	6	2,7		
		BW02Z	311	228	81,4	224	60	26,8	128	57,1	14	6,3	17	7,6	5	2,2
		BW98Z	317	227	81,1	224	76	33,9	115	51,3	14	6,3	15	6,7	4	1,8
		LW01L	308	181	58,8	179	84	46,9	74	41,3	12	6,7	6	3,4	3	1,7
032	Hörschhausen	BW02E	118	95	91,3	88	34	38,6	46	52,3	3	3,4	5	5,7		
		BW02Z	118	95	91,3	92	24	26,1	45	48,9	11	12,0	6	6,5	6	6,5
		BW98Z	118	89	88,1	88	35	39,8	38	43,2	6	6,8	1	1,1	8	9,1
		LW01L	118	90	76,3	89	40	44,9	31	34,8	9	10,1	2	2,2	7	7,9
216	Horperath	BW02E	73	53	77,9	52	19	36,5	28	53,8	2	3,8	3	5,8		
		BW02Z	73	53	77,9	53	18	34,0	26	49,1	4	7,5			5	9,4
		BW98Z	71	58	89,2	58	19	32,8	31	53,4	4	6,9	2	3,4	2	3,4
		LW01L	71	51	71,8	50	19	38,0	20	40,0	6	12,0	1	2,0	4	8,0
221	Kötterichen	BW02E	93	74	90,2	70	23	32,9	41	58,6	3	4,3	3	4,3		
		BW02Z	93	74	90,2	70	23	32,9	38	54,3	2	2,9	3	4,3	4	5,7
		BW98Z	92	55	78,6	55	24	43,6	28	50,9	1	1,8	1	1,8	1	1,8
		LW01L	93	62	66,7	62	21	33,9	33	53,2	1	1,6	2	3,2	5	8,1
217	Kaperich	BW02E	156	116	78,9	115	42	36,5	64	55,7	6	5,2	3	2,6		
		BW02Z	156	116	78,9	116	35	30,2	57	49,1	10	8,6	9	7,8	5	4,3
		BW98Z	148	118	85,5	116	27	23,3	65	56,0	12	10,3	6	5,2	6	5,2
		LW01L	155	98	63,2	93	37	39,8	38	40,9	6	6,5	4	4,3	8	8,6
037	Katzwinkel	BW02E	114	86	85,1	82	20	24,4	49	59,8	10	12,2	3	3,7		
		BW02Z	114	86	85,1	85	20	23,5	55	64,7	7	8,2	3	3,5		
		BW98Z	108	84	86,6	83	16	19,3	49	59,0	11	13,3	2	2,4	5	6,0
		LW01L	109	82	75,2	81	25	30,9	38	46,9	6	7,4	3	3,7	9	11,1
218	Kelberg	BW02E	1 512	1 086	83,0	1 069	310	29,0	638	59,7	87	8,1	34	3,2		
		BW02Z	1 512	1 086	83,0	1 078	271	25,1	606	56,2	106	9,8	69	6,4	26	2,4
		BW98Z	1 454	1 021	84,2	1 012	261	25,8	584	57,7	76	7,5	57	5,6	34	3,4
		LW01L	1 511	1 051	69,6	1 011	353	34,9	478	47,3	89	8,8	42	4,2	49	4,8
220	Kirsbach	BW02E	73	64	88,9	64	3	4,7	60	93,8	1	1,6				
		BW02Z	73	64	88,9	64	3	4,7	58	90,6	3	4,7				
		BW98Z	72	65	97,0	64	5	7,8	54	84,4	5	7,8				
		LW01L	73	61	83,6	61	9	14,8	48	78,7	4	6,6				
222	Kolverath	BW02E	105	90	90,9	88	20	22,7	64	72,7	2	2,3	2	2,3		
		BW02Z	105	90	90,9	86	17	19,8	58	67,4	5	5,8	2	2,3	4	4,7
		BW98Z	111	77	83,7	74	22	29,7	45	60,8	5	6,8	1	1,4	1	1,4
		LW01L	106	78	73,6	73	20	27,4	44	60,3	6	8,2	1	1,4	2	2,7

noch: 15. Ergebnisse der kreisangehörigen Gemeinden
(Bundestagswahl ohne Briefwahl und Landtagswahl einschließlich Briefwahl)

noch: 233 Landkreis Daun

Schl. Nr.	Gemeinde	Wahl	Wahl- berech- tigte	Wähler	Wahl- beteili- gung	Gültige Stim- men	Von den gültigen Stimmen entfielen auf									
							SPD		CDU		FDP		GRÜNE		Sonstige	
							Anzahl	%	Anzahl	%	Anzahl	%	Anzahl	%	Anzahl	%
224	Lirstal	BW02E	186	130	78,8	123	53	43,1	59	48,0	8	6,5	3	2,4	7	5,6
		BW02Z	186	130	78,8	125	44	35,2	60	48,0	9	7,2	5	4,0	10	8,1
		BW98Z	197	128	77,1	123	59	48,0	46	37,4	4	3,3	4	3,3	10	8,1
		LW01L	198	126	63,6	119	45	37,8	49	41,2	11	9,2	1	0,8	13	10,9
225	Mannebach	BW02E	208	168	86,6	167	31	18,6	121	72,5	12	7,2	3	1,8	10	6,0
		BW02Z	208	168	86,6	168	24	14,3	106	63,1	24	14,3	4	2,4	12	7,3
		BW98Z	225	168	82,4	164	44	26,8	90	54,9	16	9,8	2	1,2	12	7,3
		LW01L	211	155	73,5	146	39	26,7	55	37,7	28	19,2	3	2,1	21	14,4
226	Mosbruch	BW02E	142	124	91,2	117	47	40,2	56	47,9	7	6,0	7	6,0	10	8,3
		BW02Z	142	124	91,2	121	45	37,2	52	43,0	10	8,3	4	3,3	9	7,8
		BW98Z	143	119	86,9	116	28	24,1	66	56,9	5	4,3	8	6,9	6	6,9
		LW01L	139	95	68,3	87	35	40,2	38	43,7	1	1,1	7	8,0	6	6,9
048	Neichen	BW02E	115	91	89,2	90	26	28,9	58	64,4	4	4,4	2	2,2		
		BW02Z	115	91	89,2	91	21	23,1	60	65,9	3	3,3	7	7,7		
		BW98Z	121	90	90,0	88	22	25,0	56	63,6	6	6,8	4	4,5		
		LW01L	113	92	81,4	91	39	42,9	49	53,8	1	1,1	2	2,2		
228	Nitz	BW02E	38	30	93,8	29	5	17,2	23	79,3	1	3,4			1	2,9
		BW02Z	38	30	93,8	29	3	10,3	25	86,2	1	3,4			1	2,9
		BW98Z	44	34	89,5	34	4	11,8	26	76,5	2	5,9				
		LW01L	40	36	90,0	36	6	16,7	29	80,6						
230	Oberelz	BW02E	130	108	91,5	103	31	30,1	63	61,2	7	6,8	2	1,9	5	4,7
		BW02Z	130	108	91,5	107	28	26,2	57	53,3	11	10,3	6	5,6	8	7,7
		BW98Z	137	108	91,5	104	42	40,4	47	45,2	3	2,9	4	3,8	13	12,5
		LW01L	132	111	84,1	104	40	38,5	38	36,5	10	9,6	3	2,9		
233	Reimerath	BW02E	51	38	79,2	38	7	18,4	28	73,7	2	5,3	1	2,6		
		BW02Z	51	38	79,2	38	6	15,8	27	71,1	3	7,9	1	2,6	1	2,6
		BW98Z	52	43	89,6	40	4	10,0	33	82,5	1	2,5	1	2,5	1	2,5
		LW01L	51	36	70,6	34	7	20,6	21	61,8	2	5,9	1	2,9	3	8,8
234	Retterath	BW02E	285	204	76,7	200	77	38,5	109	54,5	9	4,5	5	2,5	3	1,5
		BW02Z	285	204	76,7	201	70	34,8	110	54,7	10	5,0	8	4,0	12	5,7
		BW98Z	283	220	81,2	212	68	32,1	112	52,8	19	9,0	1	0,5	14	7,7
		LW01L	292	182	62,3	181	62	34,3	87	48,1	10	5,5	8	4,4		
236	Sassen	BW02E	71	64	91,4	63	14	22,2	45	71,4			4	6,3		
		BW02Z	71	64	91,4	64	18	28,1	39	60,9	4	6,3	3	4,7		
		BW98Z	89	74	88,1	72	25	34,7	38	52,8	3	4,2	3	4,2	3	4,2
		LW01L	83	63	75,9	60	18	30,0	34	56,7	3	5,0	3	5,0	2	3,3
242	Uersfeld	BW02E	558	411	80,1	403	143	35,5	239	59,3	9	2,2	12	3,0		
		BW02Z	558	411	80,1	407	134	32,9	235	57,7	13	3,2	19	4,7	6	1,5
		BW98Z	551	399	80,0	396	166	41,9	174	43,9	23	5,8	18	4,5	15	3,8
		LW01L	559	288	51,5	280	117	41,8	118	42,1	16	5,7	18	6,4	11	3,9
243	Ueß	BW02E	39	33	97,1	31	9	29,0	18	58,1	3	9,7	1	3,2		
		BW02Z	39	33	97,1	31	9	29,0	18	58,1	2	6,5	2	6,5		
		BW98Z	45	38	88,4	38	6	15,8	23	60,5	5	13,2	3	7,9	1	2,6
		LW01L	42	33	78,6	32	12	37,5	14	43,8	2	6,3	3	9,4	1	3,1
244	Welcherath	BW02E	107	81	81,0	80	18	22,5	50	62,5	9	11,3	3	3,8		
		BW02Z	107	81	81,0	80	15	18,8	43	53,8	16	20,0	4	5,0	2	2,5
		BW98Z	105	79	80,6	76	21	27,6	43	56,6	9	11,8	2	2,6	1	1,3
		LW01L	106	68	64,2	68	22	32,4	33	48,5	7	10,3	5	7,4	1	1,5
	Zusammen	BW02E	5 903	4 506	83,8	4 396	1 304	29,7	2 701	61,4	258	5,9	133	3,0		
		BW02Z	5 903	4 506	83,8	4 441	1 153	26,0	2 588	58,3	353	7,9	206	4,6	141	3,2
		BW98Z	5 909	4 475	84,9	4 394	1 281	29,2	2 459	56,0	311	7,1	170	3,9	173	3,9
		LW01L	5 932	4 048	68,2	3 910	1 350	34,5	1 898	48,5	304	7,8	146	3,7	212	5,4

noch: 15. Ergebnisse der kreisangehörigen Gemeinden
(Bundestagswahl ohne Briefwahl und Landtagswahl einschließlich Briefwahl)

noch: 233 Landkreis Daun

Schl. Nr.	Gemeinde	Wahl	Wahlberechtigte	Wähler	Wahlbeteiligung	Gültige Stimmen	Von den gültigen Stimmen entfielen auf									
							SPD		CDU		FDP		GRÜNE		Sonstige	
			Anzahl		%	Anzahl		%	Anzahl	%	Anzahl	%	Anzahl	%	Anzahl	%
05	VG Obere Kyll															
007	Birgel	BW02E	384	272	82,2	268	110	41,0	131	48,9	14	5,2	13	4,9		
		BW02Z	384	272	82,2	269	94	34,9	119	44,2	24	8,9	22	8,2	10	3,7
		BW98Z	398	304	85,2	296	102	34,5	145	49,0	13	4,4	19	6,4	17	5,7
		LW01L	375	258	68,8	254	112	44,1	93	36,6	19	7,5	17	6,7	13	5,1
022	Esch	BW02E	418	306	82,0	299	124	41,5	144	48,2	16	5,4	15	5,0		
		BW02Z	418	306	82,0	299	120	40,1	137	45,8	22	7,4	13	4,3	7	2,3
		BW98Z	410	316	85,4	310	124	40,0	119	38,4	30	9,7	17	5,5	20	6,5
		LW01L	413	271	65,6	265	118	44,5	84	31,7	31	11,7	11	4,2	21	7,9
023	Feusdorf	BW02E	473	333	83,5	325	128	39,4	181	55,7	13	4,0	3	0,9		
		BW02Z	473	333	83,5	325	106	32,6	167	51,4	21	6,5	21	6,5	10	3,1
		BW98Z	454	331	88,0	326	121	37,1	158	48,5	19	5,8	12	3,7	16	4,9
		LW01L	458	314	68,6	309	115	37,2	144	46,6	20	6,5	8	2,6	22	7,1
028	Gönnersdorf	BW02E	432	270	72,2	268	135	50,4	119	44,4	10	3,7	4	1,5		
		BW02Z	432	270	72,2	269	122	45,4	114	42,4	15	5,6	14	5,2	4	1,5
		BW98Z	391	268	81,2	268	120	44,8	111	41,4	17	6,3	9	3,4	11	4,1
		LW01L	418	261	62,4	259	122	47,1	102	39,4	10	3,9	9	3,5	16	6,2
214	Hallschlag	BW02E	400	258	71,7	252	85	33,7	139	55,2	20	7,9	8	3,2		
		BW02Z	400	258	71,7	255	72	28,2	131	51,4	24	9,4	15	5,9	13	5,1
		BW98Z	392	272	75,3	267	106	39,7	130	48,7	13	4,9	4	1,5	14	5,2
		LW01L	397	209	52,6	203	78	38,4	94	46,3	13	6,4	4	2,0	14	6,9
035	Jünkerath	BW02E	1 406	889	73,5	870	347	39,9	460	52,9	42	4,8	21	2,4		
		BW02Z	1 406	889	73,5	876	322	36,8	434	49,5	59	6,7	33	3,8	28	3,2
		BW98Z	1 459	990	80,2	978	405	41,4	424	43,4	55	5,6	45	4,6	49	5,0
		LW01L	1 400	848	60,6	840	390	46,4	352	41,9	41	4,9	26	3,1	31	3,7
219	Kerschenbach	BW02E	139	107	87,0	104	42	40,4	49	47,1	8	7,7	5	4,8		
		BW02Z	139	107	87,0	105	37	35,2	51	48,6	9	8,6	3	2,9	5	4,8
		BW98Z	143	111	86,7	109	57	52,3	36	33,0	6	5,5	5	4,6	5	4,6
		LW01L	141	97	68,8	96	30	31,3	38	39,6	12	12,5	2	2,1	14	14,6
041	Lissendorf	BW02E	818	488	69,7	483	216	44,7	214	44,3	26	5,4	27	5,6		
		BW02Z	818	488	69,7	481	199	41,4	197	41,0	32	6,7	38	7,9	15	3,1
		BW98Z	817	525	79,4	513	225	43,9	197	38,4	35	6,8	29	5,7	27	5,3
		LW01L	821	477	58,1	463	205	44,3	160	34,6	40	8,6	26	5,6	32	6,9
232	Ormont	BW02E	302	242	87,7	235	56	23,8	156	66,4	17	7,2	6	2,6		
		BW02Z	302	242	87,7	236	46	19,5	157	66,5	20	8,5	8	3,4	5	2,1
		BW98Z	302	237	87,5	234	53	22,6	139	59,4	21	9,0	4	1,7	17	7,3
		LW01L	290	209	72,1	206	48	23,3	123	59,7	9	4,4	6	2,9	20	9,7
235	Reuth	BW02E	160	125	82,2	123	44	35,8	60	48,8	12	9,8	7	5,7		
		BW02Z	160	125	82,2	122	42	34,4	59	48,4	10	8,2	9	7,4	2	1,6
		BW98Z	163	128	85,9	127	40	31,5	68	53,5	7	5,5	6	4,7	6	4,7
		LW01L	154	100	64,9	92	30	32,6	46	50,0	6	6,5	7	7,6	3	3,3
237	Scheid	BW02E	102	83	92,2	82	14	17,1	60	73,2	6	7,3	2	2,4		
		BW02Z	102	83	92,2	82	9	11,0	58	70,7	10	12,2	5	6,1		
		BW98Z	103	84	89,4	82	16	19,5	53	64,6	7	8,5	5	6,1	1	1,2
		LW01L	102	89	87,3	89	27	30,3	52	58,4	4	4,5	4	4,5	2	2,2
239	Schüller	BW02E	277	209	87,1	206	99	48,1	88	42,7	16	7,8	3	1,5		
		BW02Z	277	209	87,1	205	89	43,4	85	41,5	17	8,3	12	5,9	2	1,0
		BW98Z	280	209	86,4	208	93	44,7	91	43,8	8	3,8	7	3,4	9	4,3
		LW01L	279	218	78,1	216	116	53,7	77	35,6	6	2,8	8	3,7	9	4,2
240	Stadtkyll	BW02E	1 156	824	80,5	810	237	29,3	491	60,6	56	6,9	26	3,2		
		BW02Z	1 156	824	80,5	817	203	24,8	454	55,6	89	10,9	49	6,0	22	2,7
		BW98Z	1 090	811	84,7	802	221	27,6	425	53,0	89	11,1	35	4,4	32	4,0
		LW01L	1 140	705	61,8	695	250	36,0	326	46,9	56	8,1	16	2,3	47	6,8

noch: 15. Ergebnisse der kreisangehörigen Gemeinden
(Bundestagswahl ohne Briefwahl und Landtagswahl einschließlich Briefwahl)

noch: 233 Landkreis Daun 235 Landkreis Trier-Saarburg

Schl. Nr.	Gemeinde	Wahl	Wahlberechtigte	Wähler	Wahlbeteiligung	Gültige Stimmen	Von den gültigen Stimmen entfielen auf									
							SPD		CDU		FDP		GRÜNE		Sonstige	
							Anzahl	%	Anzahl	%	Anzahl	%	Anzahl	%	Anzahl	%
241	Steffeln	BW02E	500	390	86,3	378	112	29,6	227	60,1	19	5,0	20	5,3		
		BW02Z	500	390	86,3	386	92	23,8	214	55,4	35	9,1	34	8,8	11	2,8
		BW98Z	493	400	88,9	391	114	29,2	195	49,9	37	9,5	24	6,1	21	5,4
		LW01L	504	375	74,4	370	122	33,0	177	47,8	29	7,8	22	5,9	20	5,4
	Zusammen	BW02E	6 967	4 796	78,6	4 703	1 749	37,2	2 519	53,6	275	5,8	160	3,4		
		BW02Z	6 967	4 796	78,6	4 727	1 553	32,9	2 377	50,3	387	8,2	276	5,8	134	2,8
		BW98Z	6 895	4 986	83,4	4 911	1 797	36,6	2 291	46,7	357	7,3	221	4,5	245	5,0
		LW01L	6 892	4 431	64,3	4 357	1 763	40,5	1 868	42,9	296	6,8	166	3,8	264	6,1
235	LK Trier-Saarburg															
01	VG Hermeskeil															
005	Bescheid	BW02E	315	234	81,3	222	84	37,8	119	53,6	9	4,1	9	4,1	1	0,5
		BW02Z	315	234	81,3	225	75	33,3	123	54,7	14	6,2	9	4,0	4	1,8
		BW98Z	295	250	89,6	242	101	41,7	114	47,1	8	3,3	11	4,5	8	3,3
		LW01L	300	219	73,0	197	75	38,1	102	51,8	6	3,0	6	3,0	8	4,1
008	Beuren (Hochwald)	BW02E	809	609	81,3	584	277	47,4	235	40,2	30	5,1	21	3,6	21	3,6
		BW02Z	809	609	81,3	590	251	42,5	233	39,5	52	8,8	29	4,9	25	4,2
		BW98Z	796	641	87,6	628	289	46,0	255	40,6	21	3,3	25	4,0	38	6,1
		LW01L	796	548	68,8	521	270	51,8	179	34,4	28	5,4	15	2,9	29	5,6
014	Damflos	BW02E	584	429	80,2	416	224	53,8	135	32,5	21	5,0	13	3,1	23	5,5
		BW02Z	584	429	80,2	421	189	44,9	163	38,7	28	6,7	17	4,0	24	5,7
		BW98Z	576	477	90,3	470	278	59,1	144	30,6	15	3,2	17	3,6	16	3,4
		LW01L	578	354	61,2	327	185	56,6	94	28,7	10	3,1	6	1,8	32	9,8
030	Geisfeld	BW02E	425	331	84,2	324	122	37,7	185	57,1	11	3,4	4	1,2	2	0,6
		BW02Z	425	331	84,2	320	115	35,9	173	54,1	18	5,6	6	1,9	8	2,5
		BW98Z	419	352	90,3	345	130	37,7	188	54,5	12	3,5	6	1,7	9	2,6
		LW01L	434	263	60,6	253	92	36,4	142	56,1	5	2,0	3	1,2	11	4,3
035	Grimburg	BW02E	416	320	81,0	307	122	39,7	144	46,9	18	5,9	17	5,5	6	2,0
		BW02Z	416	320	81,0	307	110	35,8	146	47,6	19	6,2	25	8,1	7	2,3
		BW98Z	422	351	87,3	339	147	43,4	145	42,8	17	5,0	17	5,0	13	3,8
		LW01L	421	259	61,5	238	96	40,3	109	45,8	12	5,0	9	3,8	12	5,0
036	Gusenburg	BW02E	922	716	82,4	689	282	40,9	322	46,7	29	4,2	25	3,6	31	4,5
		BW02Z	922	716	82,4	694	250	36,0	318	45,8	47	6,8	51	7,3	28	4,0
		BW98Z	929	732	85,6	712	298	41,9	314	44,1	26	3,7	41	5,8	33	4,6
		LW01L	915	576	63,0	564	238	42,2	232	41,1	34	6,0	22	3,9	38	6,7
045	Hermeskeil, St.	BW02E	4 613	3 096	74,6	3 019	1 546	51,2	1 161	38,5	124	4,1	86	2,8	102	3,4
		BW02Z	4 613	3 096	74,6	3 026	1 316	43,5	1 195	39,5	213	7,0	165	5,5	137	4,5
		BW98Z	4 694	3 412	81,3	3 329	1 554	46,7	1 286	38,6	166	5,0	149	4,5	174	5,2
		LW01L	4 609	2 675	58,0	2 561	1 208	47,2	954	37,3	145	5,7	94	3,7	160	6,2
047	Hinzert-Pöler	BW02E	233	186	86,9	180	82	45,6	82	45,6	7	3,9	5	2,8	4	2,2
		BW02Z	233	186	86,9	181	69	38,1	79	43,6	14	7,7	13	7,2	6	3,3
		BW98Z	254	217	90,0	208	81	38,9	104	50,0	13	6,3	8	3,8	2	1,0
		LW01L	233	186	79,8	174	70	40,2	88	50,6	7	4,0	5	2,9	4	2,3
092	Naurath (Wald)	BW02E	153	125	83,3	120	48	40,0	54	45,0	5	4,2	8	6,7	5	4,2
		BW02Z	153	125	83,3	122	42	34,4	52	42,6	9	7,4	17	13,9	2	1,6
		BW98Z	144	116	85,9	114	24	21,1	74	64,9	3	2,6	6	5,3	7	6,1
		LW01L	141	102	72,3	98	41	41,8	44	44,9	4	4,1	5	5,1	4	4,1
093	Neuhütten	BW02E	690	503	78,8	487	275	56,5	161	33,1	10	2,1	22	4,5	19	3,9
		BW02Z	690	503	78,8	484	240	49,6	167	34,5	24	5,0	34	7,0	19	3,9
		BW98Z	713	554	82,4	541	308	56,9	182	33,6	11	2,0	24	4,4	16	3,0
		LW01L	714	473	66,2	458	253	55,2	153	33,4	18	3,9	15	3,3	19	4,1
112	Rascheid	BW02E	410	300	78,3	289	114	39,4	133	46,0	13	4,5	16	5,5	13	4,5
		BW02Z	410	300	78,3	295	104	35,3	137	46,4	17	5,8	26	8,8	11	3,7
		BW98Z	388	317	87,6	308	114	37,0	140	45,5	15	4,9	28	9,1	11	3,6
		LW01L	400	268	67,0	261	104	39,8	117	44,8	9	3,4	17	6,5	14	5,4

noch: 15. Ergebnisse der kreisangehörigen Gemeinden
(Bundestagswahl ohne Briefwahl und Landtagswahl einschließlich Briefwahl)

noch: 235 Landkreis Trier-Saarburg

Schl. Nr.	Gemeinde	Wahl	Wahlberechtigte	Wähler	Wahlbeteiligung	Gültige Stimmen	Von den gültigen Stimmen entfielen auf									
			Anzahl	%	Anzahl	%	SPD		CDU		FDP		GRÜNE		Sonstige	
114	Reinsfeld	BW02E	1 872	1 345	79,5	1 310	642	49,0	499	38,1	56	4,3	65	5,0	48	3,7
		BW02Z	1 872	1 345	79,5	1 316	616	46,8	478	36,3	89	6,8	85	6,5	48	3,6
		BW98Z	1 786	1 331	81,2	1 312	641	48,9	491	37,4	61	4,6	61	4,6	58	4,4
		LW01L	1 816	1 131	62,3	1 094	559	51,1	393	35,9	53	4,8	37	3,4	52	4,8
153	Züsch	BW02E	559	419	80,1	408	256	62,7	109	26,7	19	4,7	14	3,4	10	2,5
		BW02Z	559	419	80,1	403	220	54,6	112	27,8	26	6,5	32	7,9	13	3,2
		BW98Z	561	454	85,7	446	287	64,3	108	24,2	16	3,6	22	4,9	13	2,9
		LW01L	559	364	65,1	348	202	58,0	100	28,7	17	4,9	13	3,7	16	4,6
	Zusammen	BW02E	12 001	8 613	78,4	8 355	4 074	48,8	3 339	40,0	352	4,2	305	3,7	285	3,4
		BW02Z	12 001	8 613	78,4	8 384	3 597	42,9	3 376	40,3	570	6,8	509	6,1	332	4,0
		BW98Z	11 977	9 204	84,0	8 994	4 252	47,3	3 545	39,4	384	4,3	415	4,6	398	4,4
		LW01L	11 916	7 418	62,3	7 094	3 393	47,8	2 707	38,2	348	4,9	247	3,5	399	5,6
02	VG Kell am See															
003	Baldringen	BW02E	202	163	86,7	156	48	30,8	87	55,8	13	8,3	3	1,9	5	3,2
		BW02Z	202	163	86,7	155	41	26,5	77	49,7	20	12,9	8	5,2	9	5,8
		BW98Z	172	149	90,9	147	57	38,8	68	46,3	11	7,5	3	2,0	8	5,4
		LW01L	193	153	79,3	140	56	40,0	56	40,0	17	12,1	6	4,3	5	3,6
033	Greimerath	BW02E	841	588	83,3	576	306	53,1	205	35,6	33	5,7	19	3,3	13	2,3
		BW02Z	841	588	83,3	582	284	48,8	204	35,1	41	7,0	32	5,5	21	3,6
		BW98Z	851	681	89,7	672	334	49,7	246	36,6	27	4,0	35	5,2	30	4,5
		LW01L	846	599	70,8	569	296	52,0	203	35,7	14	2,5	17	3,0	39	6,9
040	Heddert	BW02E	220	185	87,3	177	60	33,9	87	49,2	24	13,6	3	1,7	3	1,7
		BW02Z	220	185	87,3	179	56	31,3	85	47,5	29	16,2	4	2,2	5	2,8
		BW98Z	193	171	92,9	168	80	47,6	68	40,5	9	5,4	4	2,4	7	4,2
		LW01L	205	157	76,6	151	69	45,7	65	43,0	10	6,6	1	0,7	6	4,0
043	Hentern	BW02E	306	250	88,3	242	76	31,4	133	55,0	11	4,5	9	3,7	13	5,4
		BW02Z	306	250	88,3	244	68	27,9	128	52,5	20	8,2	16	6,6	12	4,9
		BW98Z	288	234	89,0	232	92	39,7	108	46,6	10	4,3	16	6,9	6	2,6
		LW01L	301	225	74,8	213	81	38,0	102	47,9	6	2,8	12	5,6	12	5,6
058	Kell am See	BW02E	1 570	1 192	83,7	1 166	575	49,3	445	38,2	54	4,6	53	4,5	39	3,3
		BW02Z	1 570	1 192	83,7	1 169	516	44,1	412	35,2	107	9,2	88	7,5	46	3,9
		BW98Z	1 498	1 225	90,6	1 203	561	46,6	477	39,7	45	3,7	63	5,2	57	4,7
		LW01L	1 541	1 050	68,1	998	504	50,5	383	38,4	42	4,2	33	3,3	36	3,6
072	Lampaden	BW02E	425	332	84,1	322	105	32,6	168	52,2	19	5,9	16	5,0	14	4,3
		BW02Z	425	332	84,1	323	95	29,4	162	50,2	22	6,8	29	9,0	15	4,6
		BW98Z	417	348	89,9	344	102	29,7	184	53,5	14	4,1	24	7,0	20	5,8
		LW01L	420	301	71,7	288	92	31,9	143	49,7	15	5,2	18	6,3	20	6,9
081	Mandern	BW02E	747	587	84,5	567	298	52,6	216	38,1	19	3,4	17	3,0	17	3,0
		BW02Z	747	587	84,5	573	281	49,0	216	37,7	20	3,5	31	5,4	25	4,4
		BW98Z	743	606	88,3	591	275	46,5	252	42,6	18	3,0	25	4,2	21	3,6
		LW01L	746	497	66,6	482	245	50,8	190	39,4	12	2,5	15	3,1	20	4,1
105	Paschel	BW02E	188	132	80,0	130	52	40,0	55	42,3	14	10,8	3	2,3	6	4,6
		BW02Z	188	132	80,0	129	51	39,5	48	37,2	16	12,4	11	8,5	3	2,3
		BW98Z	180	153	90,0	152	63	41,4	59	38,8	10	6,6	14	9,2	6	3,9
		LW01L	187	124	66,3	120	57	47,5	43	35,8	8	6,7	8	6,7	4	3,3
123	Schömerich	BW02E	100	84	87,5	82	40	48,8	36	43,9	2	2,4			4	4,9
		BW02Z	100	84	87,5	81	35	43,2	37	45,7	4	4,9			3	3,7
		BW98Z	100	90	92,8	84	37	44,0	37	44,0	3	3,6	2	2,4	5	6,0
		LW01L	106	80	75,5	73	30	41,1	33	45,2	2	2,7	4	5,5	4	5,5
119	Schillingen	BW02E	1 032	786	82,0	767	376	49,0	306	39,9	36	4,7	25	3,3	24	3,1
		BW02Z	1 032	786	82,0	770	339	44,0	299	38,8	60	7,8	50	6,5	22	2,9
		BW98Z	1 027	844	87,1	828	377	45,5	326	39,4	44	5,3	44	5,3	37	4,5
		LW01L	1 038	710	68,4	671	359	53,5	239	35,6	34	5,1	24	3,6	15	2,2

noch: 15. Ergebnisse der kreisangehörigen Gemeinden
(Bundestagswahl ohne Briefwahl und Landtagswahl einschließlich Briefwahl)

noch: 235 Landkreis Trier-Saarburg

Schl. Nr.	Gemeinde	Wahl	Wahl- berech- tigte	Wähler	Wahl- beteili- gung	Gültige Stim- men	Von den gültigen Stimmen entfielen auf									
							SPD		CDU		FDP		GRÜNE		Sonstige	
			Anzahl		%	Anzahl		%	Anzahl	%	Anzahl	%	Anzahl	%	Anzahl	%
140	Vierherrenborn	BW02E	164	125	85,6	122	44	36,1	73	59,8	1	0,8	4	3,3		
		BW02Z	164	125	85,6	122	35	28,7	73	59,8	2	1,6	11	9,0	1	0,8
		BW98Z	171	119	79,9	115	36	31,3	65	56,5	5	4,3	2	1,7	7	6,1
		LW01L	170	116	68,2	110	34	30,9	61	55,5	4	3,6	6	5,5	5	4,5
142	Waldweiler	BW02E	743	595	86,7	571	322	56,4	191	33,5	22	3,9	21	3,7	15	2,6
		BW02Z	743	595	86,7	578	302	52,2	188	32,5	40	6,9	30	5,2	18	3,1
		BW98Z	736	605	89,0	585	288	49,2	236	40,3	16	2,7	30	5,1	15	2,6
		LW01L	732	505	69,0	466	236	50,6	174	37,3	14	3,0	21	4,5	21	4,5
152	Zerf	BW02E	1 202	891	82,3	856	375	43,8	356	41,6	54	6,3	47	5,5	24	2,8
		BW02Z	1 202	891	82,3	861	339	39,4	344	40,0	70	8,1	74	8,6	34	3,9
		BW98Z	1 197	950	86,0	924	407	44,0	372	40,3	52	5,6	55	6,0	38	4,1
		LW01L	1 214	814	67,1	789	340	43,1	332	42,1	37	4,7	46	5,8	34	4,3
	Zusammen	BW02E	7 740	5 910	84,0	5 734	2 677	46,7	2 358	41,1	302	5,3	220	3,8	177	3,1
		BW02Z	7 740	5 910	84,0	5 766	2 442	42,4	2 273	39,4	451	7,8	386	6,7	214	3,7
		BW98Z	7 573	6 175	88,7	6 045	2 709	44,8	2 498	41,3	264	4,4	317	5,2	257	4,3
		LW01L	7 699	5 331	69,2	5 070	2 399	47,3	2 024	39,9	215	4,2	211	4,2	221	4,4
03	VG Konz															
055	Kanzem	BW02E	451	339	84,1	332	138	41,6	140	42,2	21	6,3	23	6,9	10	3,0
		BW02Z	451	339	84,1	336	122	36,3	132	39,3	36	10,7	40	11,9	6	1,8
		BW98Z	444	328	85,0	321	136	42,4	116	36,1	23	7,2	29	9,0	17	5,3
		LW01L	451	295	65,4	288	114	39,6	108	37,5	25	8,7	30	10,4	11	3,8
068	Konz, St.	BW02E	13 294	8 717	77,1	8 571	3 772	44,0	3 408	39,8	509	5,9	536	6,3	346	4,0
		BW02Z	13 294	8 717	77,1	8 598	3 465	40,3	3 252	37,8	763	8,9	823	9,6	295	3,4
		BW98Z	12 958	9 314	82,8	9 171	3 912	42,7	3 524	38,4	641	7,0	647	7,1	447	4,9
		LW01L	13 129	7 750	59,0	7 562	3 403	45,0	2 718	35,9	495	6,5	434	5,7	512	6,8
095	Nittel	BW02E	1 410	988	78,4	969	439	45,3	411	42,4	60	6,2	31	3,2	28	2,9
		BW02Z	1 410	988	78,4	970	403	41,5	389	40,1	90	9,3	63	6,5	25	2,6
		BW98Z	1 404	1 048	84,4	1 030	434	42,1	416	40,4	81	7,9	58	5,6	41	4,0
		LW01L	1 403	974	69,4	936	338	36,1	452	48,3	50	5,3	50	5,3	46	4,9
096	Oberbillig	BW02E	687	464	77,5	459	209	45,5	182	39,7	30	6,5	24	5,2	14	3,1
		BW02Z	687	464	77,5	459	198	43,1	178	38,8	35	7,6	34	7,4	14	3,1
		BW98Z	705	521	85,6	513	237	46,2	207	40,4	32	6,2	27	5,3	10	1,9
		LW01L	688	452	65,7	439	201	45,8	176	40,1	27	6,2	14	3,2	21	4,8
101	Onsdorf	BW02E	125	100	83,3	93	40	43,0	49	52,7	3	3,2			1	1,1
		BW02Z	125	100	83,3	94	40	42,6	46	48,9	5	5,3	1	1,1	2	2,1
		BW98Z	136	106	82,8	101	49	48,5	40	39,6	7	6,9	2	2,0	3	3,0
		LW01L	131	110	84,0	103	46	44,7	41	39,8	8	7,8	2	1,9	6	5,8
106	Pellingen	BW02E	761	584	84,5	577	221	38,3	283	49,0	35	6,1	28	4,9	10	1,7
		BW02Z	761	584	84,5	577	203	35,2	265	45,9	66	11,4	30	5,2	13	2,3
		BW98Z	749	616	88,8	608	218	35,9	301	49,5	44	7,2	27	4,4	18	3,0
		LW01L	760	545	71,7	525	212	40,4	217	41,3	42	8,0	19	3,6	35	6,7
132	Tawern	BW02E	1 824	1 295	79,8	1 272	600	47,2	519	40,8	61	4,8	63	5,0	29	2,3
		BW02Z	1 824	1 295	79,8	1 279	561	43,9	494	38,6	93	7,3	96	7,5	35	2,7
		BW98Z	1 776	1 382	85,7	1 362	625	45,9	533	39,1	71	5,2	74	5,4	59	4,3
		LW01L	1 793	1 174	65,5	1 134	552	48,7	458	40,4	45	4,0	43	3,8	36	3,2
133	Tommels	BW02E	494	365	81,3	360	185	51,4	137	38,1	13	3,6	18	5,0	7	1,9
		BW02Z	494	365	81,3	363	186	51,2	135	37,2	16	4,4	20	5,5	6	1,7
		BW98Z	442	335	82,7	329	175	53,2	119	36,2	10	3,0	15	4,6	10	3,0
		LW01L	504	302	59,9	284	162	57,0	95	33,5	8	2,8	12	4,2	7	2,5
143	Wasserliesch	BW02E	1 736	1 179	78,8	1 160	550	47,4	425	36,6	64	5,5	79	6,8	42	3,6
		BW02Z	1 736	1 179	78,8	1 167	506	43,4	394	33,8	95	8,1	139	11,9	33	2,8
		BW98Z	1 628	1 203	84,2	1 172	533	45,5	436	37,2	54	4,6	107	9,1	42	3,6
		LW01L	1 698	1 084	63,8	1 057	494	46,7	384	36,3	56	5,3	74	7,0	49	4,6

noch: 15. Ergebnisse der kreisangehörigen Gemeinden
(Bundestagswahl ohne Briefwahl und Landtagswahl einschließlich Briefwahl)

noch: 235 Landkreis Trier-Saarburg

Schl. Nr.	Gemeinde	Wahl	Wahlberechtigte	Wähler	Wahlbeteiligung	Gültige Stimmen	Von den gültigen Stimmen entfielen auf									
							SPD		CDU		FDP		GRÜNE		Sonstige	
			Anzahl		%	Anzahl		%	Anzahl	%	Anzahl	%	Anzahl	%	Anzahl	%
144	Wawern	BW02E	447	317	75,1	312	133	42,6	145	46,5	21	6,7	8	2,6	5	1,6
		BW02Z	447	317	75,1	314	114	36,3	144	45,9	29	9,2	22	7,0	5	1,6
		BW98Z	460	353	82,9	343	149	43,4	150	43,7	16	4,7	16	4,7	12	3,5
		LW01L	456	270	59,2	263	121	46,0	106	40,3	15	5,7	7	2,7	14	5,3
146	Wellen	BW02E	486	327	74,5	321	177	55,1	115	35,8	14	4,4	13	4,0	2	0,6
		BW02Z	486	327	74,5	325	162	49,8	104	32,0	29	8,9	27	8,3	3	0,9
		BW98Z	491	359	81,0	359	199	55,4	106	29,5	23	6,4	12	3,3	19	5,3
		LW01L	483	281	58,2	275	151	54,9	89	32,4	13	4,7	9	3,3	13	4,7
148	Wiltigen	BW02E	1 063	769	82,2	748	339	45,3	296	39,6	42	5,6	50	6,7	21	2,8
		BW02Z	1 063	769	82,2	748	330	44,1	260	34,8	71	9,5	64	8,6	23	3,1
		BW98Z	1 082	820	84,8	816	330	40,4	332	40,7	71	8,7	53	6,5	30	3,7
		LW01L	1 082	713	65,9	691	328	47,5	244	35,3	43	6,2	35	5,1	41	5,9
	Zusammen	BW02E	22 778	15 444	78,2	15 174	6 803	44,8	6 110	40,3	873	5,8	873	5,8	515	3,4
		BW02Z	22 778	15 444	78,2	15 230	6 290	41,3	5 793	38,0	1 328	8,7	1 359	8,9	460	3,0
		BW98Z	22 275	16 385	83,6	16 125	6 997	43,4	6 280	38,9	1 073	6,7	1 067	6,6	708	4,4
		LW01L	22 578	13 950	61,8	13 557	6 122	45,2	5 088	37,5	827	6,1	729	5,4	791	5,8
04	VG Ruwer															
010	Boneraath	BW02E	196	158	89,3	158	82	51,9	62	39,2	5	3,2	7	4,4	2	1,3
		BW02Z	196	158	89,3	157	76	48,4	62	39,5	11	7,0	8	5,1		
		BW98Z	194	166	93,3	162	65	40,1	73	45,1	4	2,5	12	7,4	8	4,9
		LW01L	199	162	81,4	153	81	52,9	58	37,9	5	3,3	5	3,3	4	2,6
021	Farschweiler	BW02E	577	457	84,3	444	232	52,3	152	34,2	17	3,8	21	4,7	22	5,0
		BW02Z	577	457	84,3	445	224	50,3	140	31,5	32	7,2	30	6,7	19	4,3
		BW98Z	575	474	88,6	464	270	58,2	145	31,3	6	1,3	26	5,6	17	3,7
		LW01L	568	373	65,7	356	199	55,9	96	27,0	12	3,4	20	5,6	29	8,1
037	Gusterath	BW02E	1 483	1 092	87,9	1 083	479	44,2	407	37,6	77	7,1	79	7,3	41	3,8
		BW02Z	1 483	1 092	87,9	1 085	433	39,9	396	36,5	102	9,4	125	11,5	29	2,7
		BW98Z	1 444	1 081	89,8	1 075	413	38,4	433	40,3	101	9,4	86	8,0	42	3,9
		LW01L	1 478	1 079	73,0	1 054	484	45,9	352	33,4	74	7,0	107	10,2	37	3,5
038	Gutweiler	BW02E	548	426	90,3	420	158	37,6	207	49,3	10	2,4	28	6,7	17	4,0
		BW02Z	548	426	90,3	422	143	33,9	163	38,6	42	10,0	58	13,7	16	3,8
		BW98Z	538	413	89,4	411	141	34,3	187	45,5	18	4,4	54	13,1	11	2,7
		LW01L	548	416	75,9	410	154	37,6	174	42,4	30	7,3	42	10,2	10	2,4
044	Herl	BW02E	198	146	80,2	143	53	37,1	71	49,7	5	3,5	4	2,8	10	7,0
		BW02Z	198	146	80,2	144	49	34,0	66	45,8	9	6,3	11	7,6	9	6,3
		BW98Z	197	158	88,3	151	67	44,4	59	39,1	11	7,3	6	4,0	8	5,3
		LW01L	189	122	64,6	118	48	40,7	46	39,0	8	6,8	6	5,1	10	8,5
046	Hinzenburg	BW02E	123	101	87,8	98	55	56,1	42	42,9	1	1,0				
		BW02Z	123	101	87,8	97	48	49,5	41	42,3	1	1,0	7	7,2		
		BW98Z	129	110	91,7	108	45	41,7	49	45,4	3	2,8	6	5,6	5	4,6
		LW01L	128	94	73,4	93	44	47,3	41	44,1	3	3,2	2	2,2	3	3,2
050	Holzerath	BW02E	370	291	87,7	287	151	52,6	101	35,2	11	3,8	13	4,5	11	3,8
		BW02Z	370	291	87,7	291	143	49,1	97	33,3	22	7,6	23	7,9	6	2,1
		BW98Z	330	273	90,1	271	135	49,8	93	34,3	10	3,7	25	9,2	8	3,0
		LW01L	356	264	74,2	255	159	62,4	65	25,5	5	2,0	19	7,5	7	2,7
056	Kasel	BW02E	989	730	85,2	723	289	40,0	325	45,0	34	4,7	46	6,4	29	4,0
		BW02Z	989	730	85,2	721	258	35,8	307	42,6	54	7,5	79	11,0	23	3,2
		BW98Z	987	764	87,9	750	297	39,6	302	40,3	65	8,7	53	7,1	33	4,4
		LW01L	981	687	70,0	657	286	43,5	250	38,1	39	5,9	40	6,1	42	6,4
070	Korlingen	BW02E	647	480	86,3	477	210	44,0	183	38,4	34	7,1	32	6,7	18	3,8
		BW02Z	647	480	86,3	478	192	40,2	178	37,2	40	8,4	54	11,3	14	2,9
		BW98Z	667	520	89,8	515	225	43,7	205	39,8	31	6,0	35	6,8	19	3,7
		LW01L	675	466	69,0	462	228	49,4	146	31,6	23	5,0	41	8,9	24	5,2

noch: 15. Ergebnisse der kreisangehörigen Gemeinden
(Bundestagswahl ohne Briefwahl und Landtagswahl einschließlich Briefwahl)

noch: 235 Landkreis Trier-Saarburg

Schl. Nr.	Gemeinde	Wahl	Wahl- berech- tigte	Wähler	Wahl- beteili- gung	Gültige Stim- men	Von den gültigen Stimmen entfielen auf									
							SPD		CDU		FDP		GRÜNE		Sonstige	
							Anzahl	%	Anzahl	%	Anzahl	%	Anzahl	%	Anzahl	%
080	Lorscheid	BW02E	461	315	75,2	307	136	44,3	131	42,7	17	5,5	15	4,9	8	2,6
		BW02Z	461	315	75,2	307	130	42,3	123	40,1	22	7,2	24	7,8	8	2,6
		BW98Z	434	317	80,3	309	130	42,1	120	38,8	13	4,2	26	8,4	20	6,5
		LW01L	447	297	66,4	273	104	38,1	113	41,4	9	3,3	25	9,2	22	8,1
085	Mertesdorf	BW02E	1 327	943	86,4	932	419	45,0	390	41,8	45	4,8	50	5,4	28	3,0
		BW02Z	1 327	943	86,4	931	364	39,1	342	36,7	87	9,3	108	11,6	30	3,2
		BW98Z	1 301	950	90,0	945	413	43,7	349	36,9	66	7,0	83	8,8	34	3,6
		LW01L	1 329	927	69,8	907	434	47,9	292	32,2	63	6,9	67	7,4	51	5,6
090	Morscheid	BW02E	619	501	88,0	488	207	42,4	222	45,5	16	3,3	28	5,7	15	3,1
		BW02Z	619	501	88,0	492	200	40,7	219	44,5	30	6,1	34	6,9	9	1,8
		BW98Z	607	507	90,1	501	207	41,3	240	47,9	18	3,6	18	3,6	18	3,6
		LW01L	627	449	71,6	428	183	42,8	176	41,1	21	4,9	14	3,3	34	7,9
100	Ollmuth	BW02E	126	101	85,6	98	35	35,7	51	52,0	7	7,1	4	4,1	1	1,0
		BW02Z	126	101	85,6	100	32	32,0	50	50,0	7	7,0	9	9,0	2	2,0
		BW98Z	124	114	94,2	113	33	29,2	55	48,7	8	7,1	12	10,6	5	4,4
		LW01L	125	102	81,6	94	31	33,0	44	46,8	3	3,2	11	11,7	5	5,3
103	Osburg	BW02E	1 573	1 178	82,3	1 166	573	49,1	420	36,0	67	5,7	61	5,2	45	3,9
		BW02Z	1 573	1 178	82,3	1 159	519	44,8	405	34,9	93	8,0	95	8,2	47	4,1
		BW98Z	1 355	1 082	85,5	1 066	578	54,2	335	31,4	30	2,8	63	5,9	60	5,6
		LW01L	1 489	873	58,6	847	449	53,0	261	30,8	35	4,1	47	5,5	55	6,5
107	Pluwig	BW02E	907	687	85,4	676	265	39,2	321	47,5	31	4,6	44	6,5	15	2,2
		BW02Z	907	687	85,4	674	241	35,8	290	43,0	55	8,2	81	12,0	7	1,0
		BW98Z	908	719	87,0	710	254	35,8	335	47,2	37	5,2	59	8,3	25	3,5
		LW01L	881	622	70,6	606	249	41,1	259	42,7	37	6,1	36	5,9	25	4,1
116	Riveris	BW02E	294	239	88,2	235	127	54,0	77	32,8	10	4,3	10	4,3	11	4,7
		BW02Z	294	239	88,2	236	117	49,6	74	31,4	15	6,4	13	5,5	17	7,2
		BW98Z	253	214	91,1	213	116	54,5	69	32,4	5	2,3	16	7,5	7	3,3
		LW01L	278	214	77,0	207	134	64,7	55	26,6	4	1,9	4	1,9	10	4,8
124	Schöndorf	BW02E	620	472	84,1	457	195	42,7	190	41,6	27	5,9	34	7,4	11	2,4
		BW02Z	620	472	84,1	466	200	42,9	183	39,3	38	8,2	32	6,9	13	2,8
		BW98Z	586	480	92,1	466	203	43,6	208	44,6	18	3,9	20	4,3	17	3,6
		LW01L	615	436	70,9	421	191	45,4	167	39,7	13	3,1	29	6,9	21	5,0
129	Sommerau	BW02E	52	42	87,5	41	20	48,8	15	36,6	5	12,2	1	2,4		
		BW02Z	52	42	87,5	42	14	33,3	15	35,7	6	14,3	5	11,9	2	4,8
		BW98Z	57	45	81,8	43	21	48,8	13	30,2	2	4,7	6	14,0	1	2,3
		LW01L	56	40	71,4	38	17	44,7	12	31,6	6	15,8			3	7,9
135	Thomm	BW02E	781	607	83,6	591	268	45,3	256	43,3	24	4,1	22	3,7	21	3,6
		BW02Z	781	607	83,6	595	261	43,9	252	42,4	35	5,9	30	5,0	17	2,9
		BW98Z	755	627	88,6	624	318	51,0	238	38,1	15	2,4	23	3,7	30	4,8
		LW01L	788	564	71,6	546	286	52,4	194	35,5	19	3,5	21	3,8	26	4,8
141	Waldrach	BW02E	1 665	1 188	81,0	1 162	470	40,4	554	47,7	63	5,4	37	3,2	38	3,3
		BW02Z	1 665	1 188	81,0	1 170	445	38,0	531	45,4	88	7,5	75	6,4	31	2,6
		BW98Z	1 654	1 299	85,7	1 279	523	40,9	586	45,8	76	5,9	50	3,9	44	3,4
		LW01L	1 649	1 115	67,6	1 085	491	45,3	440	40,6	59	5,4	32	2,9	63	5,8
	Zusammen	BW02E	13 556	10 154	84,7	9 986	4 424	44,3	4 177	41,8	506	5,1	536	5,4	343	3,4
		BW02Z	13 556	10 154	84,7	10 012	4 089	40,8	3 934	39,3	789	7,9	901	9,0	299	3,0
		BW98Z	13 095	10 313	88,2	10 176	4 454	43,8	4 094	40,2	537	5,3	679	6,7	412	4,0
		LW01L	13 406	9 302	69,4	9 010	4 252	47,2	3 241	36,0	468	5,2	568	6,3	481	5,3
05	VG Saarburg															
002	Ayl	BW02E	1 031	759	82,1	739	313	42,4	330	44,7	34	4,6	41	5,5	21	2,8
		BW02Z	1 031	759	82,1	744	289	38,8	316	42,5	56	7,5	65	8,7	18	2,4
		BW98Z	951	742	85,7	730	286	39,2	344	47,1	23	3,2	53	7,3	24	3,3
		LW01L	1 009	661	65,5	639	285	44,6	264	41,3	34	5,3	27	4,2	29	4,5

noch: 15. Ergebnisse der kreisangehörigen Gemeinden
(Bundestagswahl ohne Briefwahl und Landtagswahl einschließlich Briefwahl)

noch: 235 Landkreis Trier-Saarburg

Schl. Nr.	Gemeinde	Wahl	Wahlberechtigte	Wähler	Wahlbeteiligung	Gültige Stimmen	Von den gültigen Stimmen entfielen auf									
							SPD		CDU		FDP		GRÜNE		Sonstige	
			Anzahl		%	Anzahl		%	Anzahl	%	Anzahl	%	Anzahl	%	Anzahl	%
025	Fisch	BW02E	234	178	82,4	172	59	34,3	90	52,3	12	7,0	3	1,7	8	4,7
		BW02Z	234	178	82,4	173	55	31,8	82	47,4	22	12,7	9	5,2	5	2,9
		BW98Z	221	181	87,4	170	60	35,3	88	51,8	10	5,9	10	5,9	2	1,2
		LW01L	225	179	79,6	169	62	36,7	78	46,2	14	8,3	6	3,6	9	5,3
028	Freudenburg	BW02E	1 191	853	78,9	829	512	61,8	231	27,9	35	4,2	30	3,6	21	2,5
		BW02Z	1 191	853	78,9	833	473	56,8	232	27,9	49	5,9	51	6,1	28	3,4
		BW98Z	1 228	932	83,7	917	520	56,7	270	29,4	36	3,9	35	3,8	56	6,1
		LW01L	1 193	731	61,3	699	403	57,7	200	28,6	33	4,7	23	3,3	40	5,7
052	Irsch	BW02E	1 227	963	85,1	938	397	42,3	453	48,3	49	5,2	23	2,5	16	1,7
		BW02Z	1 227	963	85,1	946	370	39,1	422	44,6	82	8,7	47	5,0	25	2,6
		BW98Z	1 182	947	87,6	938	409	43,6	396	42,2	51	5,4	45	4,8	37	3,9
		LW01L	1 204	900	74,8	871	401	46,0	366	42,0	39	4,5	25	2,9	40	4,6
057	Kastel-Stadt	BW02E	310	235	84,5	227	123	54,2	93	41,0	4	1,8	3	1,3	4	1,8
		BW02Z	310	235	84,5	228	120	52,6	88	38,6	12	5,3	6	2,6	2	0,9
		BW98Z	309	253	90,4	250	136	54,4	87	34,8	9	3,6	2	0,8	16	6,4
		LW01L	312	232	74,4	218	122	56,0	73	33,5	5	2,3	3	1,4	15	6,9
062	Kirf	BW02E	609	443	85,0	430	164	38,1	228	53,0	22	5,1	8	1,9	8	1,9
		BW02Z	609	443	85,0	432	145	33,6	235	54,4	31	7,2	16	3,7	5	1,2
		BW98Z	616	474	87,9	460	172	37,4	235	51,1	36	7,8	11	2,4	6	1,3
		LW01L	609	453	74,4	432	164	38,0	229	53,0	18	4,2	8	1,9	13	3,0
082	Mannebach	BW02E	238	178	79,1	173	84	48,6	72	41,6	4	2,3	8	4,6	5	2,9
		BW02Z	238	178	79,1	176	80	45,5	73	41,5	7	4,0	11	6,3	5	2,8
		BW98Z	223	181	83,4	178	81	45,5	72	40,4	12	6,7	11	6,2	2	1,1
		LW01L	241	170	70,5	165	82	49,7	64	38,8	5	3,0	8	4,8	6	3,6
154	Merzkirchen	BW02E	491	376	86,2	366	96	26,2	239	65,3	20	5,5	7	1,9	4	1,1
		BW02Z	491	376	86,2	362	96	26,5	223	61,6	31	8,6	7	1,9	5	1,4
		BW98Z	481	375	89,9	365	127	34,8	197	54,0	22	6,0	8	2,2	11	3,0
		LW01L	491	404	82,3	387	134	34,6	199	51,4	25	6,5	11	2,8	18	4,7
098	Ockfen	BW02E	516	411	84,7	403	157	39,0	178	44,2	34	8,4	17	4,2	17	4,2
		BW02Z	516	411	84,7	404	153	37,9	172	42,6	43	10,6	22	5,4	14	3,5
		BW98Z	499	385	85,6	380	139	36,6	177	46,6	19	5,0	15	3,9	30	7,9
		LW01L	511	358	70,1	342	147	43,0	131	38,3	24	7,0	12	3,5	28	8,2
104	Palzem	BW02E	984	786	87,1	757	319	42,1	345	45,6	51	6,7	22	2,9	20	2,6
		BW02Z	984	786	87,1	763	292	38,3	323	42,3	84	11,0	39	5,1	25	3,3
		BW98Z	953	809	90,9	788	311	39,5	328	41,6	78	9,9	28	3,6	43	5,5
		LW01L	970	721	74,3	675	287	42,5	260	38,5	59	8,7	31	4,6	38	5,6
118	Saarburg, St.	BW02E	4 783	2 935	74,4	2 873	1 204	41,9	1 305	45,4	132	4,6	133	4,6	99	3,4
		BW02Z	4 783	2 935	74,4	2 891	1 085	37,5	1 234	42,7	245	8,5	260	9,0	67	2,3
		BW98Z	4 673	3 085	79,7	3 041	1 198	39,4	1 265	41,6	228	7,5	208	6,8	142	4,7
		LW01L	4 735	2 899	61,2	2 811	1 224	43,5	1 129	40,2	166	5,9	139	4,9	153	5,4
122	Schoden	BW02E	535	400	85,8	391	177	45,3	167	42,7	15	3,8	25	6,4	7	1,8
		BW02Z	535	400	85,8	392	165	42,1	146	37,2	34	8,7	32	8,2	15	3,8
		BW98Z	480	380	88,2	376	175	46,5	150	39,9	15	4,0	24	6,4	12	3,2
		LW01L	501	379	75,6	371	172	46,4	154	41,5	8	2,2	21	5,7	16	4,3
126	Serrig	BW02E	1 184	768	76,9	750	397	52,9	266	35,5	34	4,5	35	4,7	18	2,4
		BW02Z	1 184	768	76,9	758	376	49,6	259	34,2	50	6,6	55	7,3	18	2,4
		BW98Z	1 135	825	85,8	812	390	48,0	294	36,2	46	5,7	56	6,9	26	3,2
		LW01L	1 159	764	65,9	731	392	53,6	236	32,3	38	5,2	37	5,1	28	3,8
131	Taben-Rodt	BW02E	649	430	76,6	416	235	56,5	140	33,7	14	3,4	13	3,1	14	3,4
		BW02Z	649	430	76,6	421	220	52,3	145	34,4	26	6,2	21	5,0	9	2,1
		BW98Z	682	516	83,9	514	284	55,3	162	31,5	13	2,5	21	4,1	34	6,6
		LW01L	668	393	58,8	380	213	56,1	121	31,8	12	3,2	13	3,4	21	5,5

noch: 15. Ergebnisse der kreisangehörigen Gemeinden
(Bundestagswahl ohne Briefwahl und Landtagswahl einschließlich Briefwahl)

noch: 235 Landkreis Trier-Saarburg

Schl. Nr.	Gemeinde	Wahl	Wahlberechtigte	Wähler	Wahlbeteiligung	Gültige Stimmen	Von den gültigen Stimmen entfielen auf									
							SPD		CDU		FDP		GRÜNE		Sonstige	
			Anzahl		%	Anzahl		%	Anzahl	%	Anzahl	%	Anzahl	%	Anzahl	%
136	Trassem	BW02E	840	533	77,1	519	217	41,8	241	46,4	23	4,4	17	3,3	21	4,0
		BW02Z	840	533	77,1	521	210	40,3	231	44,3	35	6,7	29	5,6	16	3,1
		BW98Z	777	571	84,7	560	233	41,6	242	43,2	30	5,4	34	6,1	21	3,8
		LW01L	810	550	67,9	530	264	49,8	207	39,1	17	3,2	14	2,6	28	5,3
149	Wincheringen	BW02E	1 098	822	81,1	792	376	47,5	320	40,4	49	6,2	29	3,7	18	2,3
		BW02Z	1 098	822	81,1	798	362	45,4	296	37,1	74	9,3	45	5,6	21	2,6
		BW98Z	1 078	802	82,3	787	348	44,2	328	41,7	50	6,4	35	4,4	26	3,3
		LW01L	1 100	692	62,9	653	307	47,0	246	37,7	45	6,9	30	4,6	25	3,8
	Zusammen	BW02E	15 920	11 070	79,8	10 775	4 830	44,8	4 698	43,6	532	4,9	414	3,8	301	2,8
		BW02Z	15 920	11 070	79,8	10 842	4 491	41,4	4 477	41,3	881	8,1	715	6,6	278	2,6
		BW98Z	15 488	11 458	84,3	11 266	4 869	43,2	4 635	41,1	678	6,0	596	5,3	488	4,3
		LW01L	15 738	10 486	66,6	10 073	4 659	46,3	3 957	39,3	542	5,4	408	4,1	507	5,0
06	VG Schweich a.d.R.Weinst															
004	Bekond	BW02E	605	443	83,3	428	176	41,1	175	40,9	29	6,8	28	6,5	20	4,7
		BW02Z	605	443	83,3	433	162	37,4	182	42,0	35	8,1	31	7,2	23	5,3
		BW98Z	573	478	88,2	473	198	41,9	201	42,5	29	6,1	25	5,3	20	4,2
		LW01L	598	482	80,6	450	206	45,8	159	35,3	25	5,6	20	4,4	40	8,9
015	Detzem	BW02E	436	361	87,2	344	104	30,2	196	57,0	27	7,8	7	2,0	10	2,9
		BW02Z	436	361	87,2	347	96	27,7	190	54,8	34	9,8	12	3,5	15	4,3
		BW98Z	432	390	93,1	375	107	28,5	210	56,0	27	7,2	21	5,6	10	2,7
		LW01L	434	329	75,8	287	93	32,4	143	49,8	16	5,6	8	2,8	27	9,4
019	Ensch	BW02E	381	301	84,6	289	97	33,6	146	50,5	26	9,0	7	2,4	13	4,5
		BW02Z	381	301	84,6	287	97	33,8	128	44,6	34	11,8	8	2,8	20	7,0
		BW98Z	366	295	84,3	286	97	33,9	128	44,8	37	12,9	9	3,1	15	5,2
		LW01L	382	262	68,6	249	88	35,3	99	39,8	30	12,0	10	4,0	22	8,8
026	Föhren	BW02E	2 062	1 475	83,1	1 442	723	50,1	520	36,1	58	4,0	78	5,4	63	4,4
		BW02Z	2 062	1 475	83,1	1 445	657	45,5	490	33,9	116	8,0	110	7,6	72	5,0
		BW98Z	1 959	1 527	87,2	1 503	689	45,8	565	37,6	75	5,0	96	6,4	78	5,2
		LW01L	2 020	1 395	69,1	1 351	666	49,3	471	34,9	58	4,3	67	5,0	89	6,6
022	Fell	BW02E	1 868	1 400	82,7	1 358	618	45,5	550	40,5	71	5,2	61	4,5	58	4,3
		BW02Z	1 868	1 400	82,7	1 358	575	42,3	531	39,1	107	7,9	99	7,3	46	3,4
		BW98Z	1 855	1 529	88,5	1 497	711	47,5	553	36,9	86	5,7	77	5,1	70	4,7
		LW01L	1 852	1 256	67,8	1 212	596	49,2	428	35,3	66	5,4	45	3,7	77	6,4
067	Köwerich	BW02E	278	220	87,0	209	65	31,1	104	49,8	26	12,4	9	4,3	5	2,4
		BW02Z	278	220	87,0	213	60	28,2	101	47,4	30	14,1	13	6,1	9	4,2
		BW98Z	271	219	88,3	214	60	28,0	103	48,1	27	12,6	8	3,7	16	7,5
		LW01L	276	181	65,6	168	63	37,5	65	38,7	24	14,3	7	4,2	9	5,4
060	Kenn	BW02E	2 030	1 369	80,5	1 337	570	42,6	562	42,0	93	7,0	59	4,4	53	4,0
		BW02Z	2 030	1 369	80,5	1 350	533	39,5	534	39,6	146	10,8	96	7,1	41	3,0
		BW98Z	1 975	1 476	86,3	1 458	613	42,0	578	39,6	116	8,0	86	5,9	65	4,5
		LW01L	2 015	1 360	67,5	1 321	611	46,3	460	34,8	87	6,6	62	4,7	101	7,6
063	Klüsserath	BW02E	881	677	81,8	655	202	30,8	358	54,7	54	8,2	17	2,6	24	3,7
		BW02Z	881	677	81,8	658	182	27,7	349	53,0	66	10,0	29	4,4	32	4,9
		BW98Z	891	713	84,2	697	212	30,4	338	48,5	80	11,5	21	3,0	46	6,6
		LW01L	876	509	58,1	476	153	32,1	213	44,7	53	11,1	14	2,9	43	9,0
074	Leiwien	BW02E	1 232	982	87,9	960	281	29,3	568	59,2	60	6,3	21	2,2	30	3,1
		BW02Z	1 232	982	87,9	962	255	26,5	551	57,3	101	10,5	38	4,0	17	1,8
		BW98Z	1 245	997	86,2	978	296	30,3	527	53,9	93	9,5	29	3,0	33	3,4
		LW01L	1 236	853	69,0	796	267	33,5	381	47,9	68	8,5	18	2,3	62	7,8
077	Longen	BW02E	69	50	74,6	49	21	42,9	25	51,0			1	2,0	2	4,1
		BW02Z	69	50	74,6	49	18	36,7	27	55,1	1	2,0	1	2,0	2	4,1
		BW98Z	68	60	92,3	55	19	34,5	27	49,1	4	7,3			5	9,1
		LW01L	71	46	64,8	41	20	48,8	15	36,6	2	4,9	1	2,4	3	7,3

noch: 15. Ergebnisse der kreisangehörigen Gemeinden
(Bundestagswahl ohne Briefwahl und Landtagswahl einschließlich Briefwahl)

noch: 235 Landkreis Trier-Saargau

Schl. Nr.	Gemeinde	Wahl	Wahlberechtigte	Wähler	Wahlbeteiligung	Gültige Stimmen	Von den gültigen Stimmen entfielen auf									
							SPD		CDU		FDP		GRÜNE		Sonstige	
			Anzahl		%	Anzahl		%	Anzahl	%	Anzahl	%	Anzahl	%	Anzahl	%
078	Longuich	BW02E	978	730	83,9	712	281	39,5	357	50,1	34	4,8	25	3,5	15	2,1
		BW02Z	978	730	83,9	718	269	37,5	337	46,9	56	7,8	37	5,2	19	2,6
		BW98Z	946	717	86,3	701	273	38,9	340	48,5	43	6,1	28	4,0	17	2,4
		LW01L	975	663	68,0	634	260	41,0	263	41,5	48	7,6	21	3,3	42	6,6
083	Mehring	BW02E	1 737	1 156	80,6	1 129	436	38,6	551	48,8	73	6,5	37	3,3	32	2,8
		BW02Z	1 737	1 156	80,6	1 131	394	34,8	520	46,0	129	11,4	62	5,5	26	2,3
		BW98Z	1 727	1 251	83,8	1 215	423	34,8	621	51,1	95	7,8	32	2,6	44	3,6
		LW01L	1 739	1 132	65,1	1 089	441	40,5	491	45,1	65	6,0	36	3,3	56	5,1
091	Naurath (Eifel)	BW02E	281	206	80,5	200	73	36,5	101	50,5	7	3,5	12	6,0	7	3,5
		BW02Z	281	206	80,5	204	72	35,3	97	47,5	11	5,4	17	8,3	7	3,4
		BW98Z	263	202	83,5	200	78	39,0	97	48,5	6	3,0	8	4,0	11	5,5
		LW01L	275	180	65,5	171	73	42,7	70	40,9	10	5,8	7	4,1	11	6,4
108	Pölich	BW02E	277	226	90,4	216	59	27,3	138	63,9	11	5,1	4	1,9	4	1,9
		BW02Z	277	226	90,4	218	56	25,7	125	57,3	16	7,3	14	6,4	7	3,2
		BW98Z	273	234	89,3	224	63	28,1	118	52,7	30	13,4	7	3,1	6	2,7
		LW01L	278	190	68,3	176	46	26,1	97	55,1	14	8,0	11	6,3	8	4,5
115	Riol	BW02E	874	629	85,8	619	245	39,6	305	49,3	32	5,2	23	3,7	14	2,3
		BW02Z	874	629	85,8	623	241	38,7	294	47,2	39	6,3	34	5,5	15	2,4
		BW98Z	835	655	87,6	640	238	37,2	308	48,1	44	6,9	23	3,6	27	4,2
		LW01L	844	665	78,8	631	242	38,4	309	49,0	36	5,7	23	3,6	21	3,3
120	Schleich	BW02E	178	133	84,7	131	40	30,5	74	56,5	14	10,7			3	2,3
		BW02Z	178	133	84,7	133	34	25,6	77	57,9	17	12,8	3	2,3	2	1,5
		BW98Z	172	139	85,8	137	35	25,5	78	56,9	17	12,4	3	2,2	4	2,9
		LW01L	177	114	64,4	111	38	34,2	54	48,6	12	10,8	1	0,9	6	5,4
125	Schweich, St.	BW02E	5 036	3 365	79,2	3 298	1 443	43,8	1 369	41,5	182	5,5	188	5,7	116	3,5
		BW02Z	5 036	3 365	79,2	3 313	1 319	39,8	1 290	38,9	308	9,3	300	9,1	96	2,9
		BW98Z	4 790	3 364	83,5	3 320	1 471	44,3	1 318	39,7	204	6,1	194	5,8	133	4,0
		LW01L	4 965	3 127	63,0	3 020	1 430	47,4	1 053	34,9	202	6,7	183	6,1	152	5,0
134	Thörnich	BW02E	144	111	79,3	104	31	29,8	56	53,8	8	7,7	4	3,8	5	4,8
		BW02Z	144	111	79,3	108	27	25,0	49	45,4	21	19,4	7	6,5	4	3,7
		BW98Z	135	100	79,4	94	40	42,6	40	42,6	10	10,6	2	2,1	2	2,1
		LW01L	143	84	58,7	75	20	26,7	34	45,3	5	6,7	3	4,0	13	17,3
	Zusammen	BW02E	19 347	13 834	82,2	13 480	5 465	40,5	6 155	45,7	805	6,0	581	4,3	474	3,5
		BW02Z	19 347	13 834	82,2	13 550	5 047	37,2	5 872	43,3	1 267	9,4	911	6,7	453	3,3
		BW98Z	18 776	14 346	85,9	14 067	5 623	40,0	6 150	43,7	1 023	7,3	669	4,8	602	4,3
		LW01L	19 156	12 828	67,0	12 258	5 313	43,3	4 805	39,2	821	6,7	537	4,4	782	6,4
07	VG Trier-Land															
001	Aach	BW02E	846	579	79,6	566	228	40,3	261	46,1	26	4,6	41	7,2	10	1,8
		BW02Z	846	579	79,6	573	249	43,5	212	37,0	45	7,9	46	8,0	21	3,7
		BW98Z	850	621	82,9	614	261	42,5	243	39,6	36	5,9	52	8,5	22	3,6
		LW01L	838	488	58,2	482	213	44,2	184	38,2	30	6,2	32	6,6	23	4,8
027	Franzenheim	BW02E	290	217	80,7	207	63	30,4	126	60,9	6	2,9	6	2,9	6	2,9
		BW02Z	290	217	80,7	210	87	41,4	92	43,8	12	5,7	12	5,7	7	3,3
		BW98Z	286	238	89,8	229	106	46,3	90	39,3	8	3,5	12	5,2	13	5,7
		LW01L	289	207	71,6	191	91	47,6	73	38,2	6	3,1	7	3,7	14	7,3
048	Hockweiler	BW02E	131	102	87,2	98	32	32,7	50	51,0	5	5,1	9	9,2	2	2,0
		BW02Z	131	102	87,2	100	33	33,0	42	42,0	11	11,0	11	11,0	3	3,0
		BW98Z	121	99	90,8	97	27	27,8	51	52,6	3	3,1	13	13,4	3	3,1
		LW01L	127	102	80,3	98	36	36,7	38	38,8	4	4,1	17	17,3	3	3,1
051	Igel	BW02E	1 597	1 120	80,1	1 106	439	39,7	497	44,9	63	5,7	71	6,4	36	3,3
		BW02Z	1 597	1 120	80,1	1 111	437	39,3	428	38,5	101	9,1	107	9,6	38	3,4
		BW98Z	1 585	1 216	85,3	1 200	488	40,7	500	41,7	83	6,9	86	7,2	43	3,6
		LW01L	1 607	1 057	65,8	1 033	467	45,2	360	34,8	80	7,7	61	5,9	65	6,3

noch: 15. Ergebnisse der kreisangehörigen Gemeinden
(Bundestagswahl ohne Briefwahl und Landtagswahl einschließlich Briefwahl)

noch: 235 Landkreis Trier-Saarburg 331 Landkreis Alzey-Worms

Schl. Nr.	Gemeinde	Wahl	Wahl- berech- tigte	Wähler	Wahl- beteili- gung	Gültige Stim- men	Von den gültigen Stimmen entfielen auf									
							SPD		CDU		FDP		GRÜNE		Sonstige	
							Anzahl	%	Anzahl	%	Anzahl	%	Anzahl	%	Anzahl	%
069	Kordel	BW02E	1 768	1 197	78,4	1 169	514	44,0	502	42,9	45	3,8	64	5,5	44	3,8
		BW02Z	1 768	1 197	78,4	1 173	550	46,9	395	33,7	81	6,9	100	8,5	47	4,0
		BW98Z	1 811	1 324	82,5	1 306	664	50,8	423	32,4	80	6,1	94	7,2	45	3,4
		LW01L	1 806	1 154	63,9	1 119	536	47,9	337	30,1	43	3,8	57	5,1	146	13,0
073	Langsur	BW02E	1 219	904	80,8	873	359	41,1	418	47,9	47	5,4	30	3,4	19	2,2
		BW02Z	1 219	904	80,8	884	366	41,4	346	39,1	88	10,0	52	5,9	32	3,6
		BW98Z	1 213	950	83,8	925	436	47,1	358	38,7	60	6,5	39	4,2	32	3,5
		LW01L	1 226	727	59,3	703	336	47,8	269	38,3	28	4,0	30	4,3	40	5,7
094	Newel	BW02E	2 087	1 464	77,8	1 433	631	44,0	619	43,2	63	4,4	78	5,4	42	2,9
		BW02Z	2 087	1 464	77,8	1 436	637	44,4	498	34,7	128	8,9	138	9,6	35	2,4
		BW98Z	1 972	1 477	82,2	1 442	717	49,7	486	33,7	63	4,4	106	7,4	70	4,9
		LW01L	2 048	1 247	60,9	1 204	605	50,2	359	29,8	56	4,7	82	6,8	102	8,5
111	Ralingen	BW02E	1 558	1 132	81,0	1 107	390	35,2	562	50,8	64	5,8	54	4,9	37	3,3
		BW02Z	1 558	1 132	81,0	1 117	379	33,9	507	45,4	103	9,2	99	8,9	29	2,6
		BW98Z	1 534	1 177	83,0	1 160	439	37,8	508	43,8	80	6,9	85	7,3	48	4,1
		LW01L	1 562	1 039	66,5	1 014	424	41,8	404	39,8	55	5,4	56	5,5	75	7,4
137	Trierweiler	BW02E	2 637	1 801	78,3	1 769	754	42,6	756	42,7	77	4,4	118	6,7	64	3,6
		BW02Z	2 637	1 801	78,3	1 776	703	39,6	656	36,9	149	8,4	213	12,0	55	3,1
		BW98Z	2 557	1 875	82,6	1 850	833	45,0	662	35,8	91	4,9	192	10,4	72	3,9
		LW01L	2 630	1 607	61,1	1 560	718	46,0	495	31,7	84	5,4	139	8,9	124	7,9
501	Welschbillig	BW02E	1 947	1 357	77,8	1 328	510	38,4	658	49,5	56	4,2	69	5,2	35	2,6
		BW02Z	1 947	1 357	77,8	1 325	529	39,9	532	40,2	97	7,3	131	9,9	36	2,7
		BW98Z	1 929	1 453	82,7	1 424	637	44,7	560	39,3	76	5,3	97	6,8	54	3,8
		LW01L	1 939	1 196	61,7	1 152	487	42,3	455	39,5	56	4,9	74	6,4	80	6,9
151	Zemmer	BW02E	2 339	1 585	74,8	1 541	689	44,7	689	44,7	74	4,8	58	3,8	31	2,0
		BW02Z	2 339	1 585	74,8	1 562	753	48,2	541	34,6	155	9,9	85	5,4	28	1,8
		BW98Z	2 373	1 783	82,0	1 738	935	53,8	600	34,5	72	4,1	68	3,9	63	3,6
		LW01L	2 296	1 444	62,9	1 376	775	56,3	426	31,0	55	4,0	39	2,8	81	5,9
	Zusammen	BW02E	16 419	11 458	78,5	11 197	4 609	41,2	5 138	45,9	526	4,7	598	5,3	326	2,9
		BW02Z	16 419	11 458	78,5	11 267	4 723	41,9	4 249	37,7	970	8,6	994	8,8	331	2,9
		BW98Z	16 231	12 213	83,1	11 985	5 543	46,2	4 481	37,4	652	5,4	844	7,0	465	3,9
		LW01L	16 368	10 268	62,7	9 932	4 688	47,2	3 400	34,2	497	5,0	594	6,0	753	7,6
331	LK Alzey-Worms															
003	Alzey, St.	BW02E	13 344	8 297	74,8	8 080	3 971	49,1	3 049	37,7	635	7,9	425	5,3		
		BW02Z	13 344	8 297	74,8	8 156	3 408	41,8	3 033	37,2	679	8,3	661	8,1	375	4,6
		BW98Z	13 122	8 867	80,1	8 737	3 874	44,3	3 157	36,1	574	6,6	554	6,3	578	6,6
		LW01L	13 225	7 709	58,3	7 426	3 650	49,2	2 233	30,1	519	7,0	442	6,0	582	7,8
055	Osthofen, St.	BW02E	6 517	4 324	76,4	4 149	2 456	59,2	1 426	34,4	158	3,8	109	2,6		
		BW02Z	6 517	4 324	76,4	4 158	1 771	42,6	1 643	39,5	271	6,5	252	6,1	221	5,3
		BW98Z	6 282	4 433	80,5	4 340	2 025	46,7	1 644	37,9	185	4,3	179	4,1	307	7,1
		LW01L	6 410	3 730	58,2	3 578	1 737	48,5	1 142	31,9	222	6,2	163	4,6	314	8,8
01	VG Alzey-Land															
001	Albig	BW02E	1 255	901	84,5	873	451	51,7	306	35,1	72	8,2	44	5,0		
		BW02Z	1 255	901	84,5	886	378	42,7	297	33,5	70	7,9	87	9,8	54	6,1
		BW98Z	1 242	917	86,0	899	426	47,4	291	32,4	51	5,7	65	7,2	66	7,3
		LW01L	1 232	847	68,8	812	420	51,7	206	25,4	61	7,5	39	4,8	86	10,6
005	Bechenheim	BW02E	372	259	80,2	248	135	54,4	80	32,3	20	8,1	13	5,2		
		BW02Z	372	259	80,2	256	115	44,9	81	31,6	16	6,3	22	8,6	22	8,6
		BW98Z	367	296	88,1	296	145	49,0	95	32,1	12	4,1	23	7,8	21	7,1
		LW01L	374	255	68,2	250	134	53,6	59	23,6	13	5,2	17	6,8	27	10,8
007	Bechtolsheim	BW02E	1 146	740	79,9	719	364	50,6	231	32,1	95	13,2	29	4,0		
		BW02Z	1 146	740	79,9	721	321	44,5	224	31,1	95	13,2	45	6,2	36	5,0
		BW98Z	1 111	816	84,7	802	393	49,0	214	26,7	75	9,4	42	5,2	78	9,7
		LW01L	1 122	734	65,4	715	356	49,8	182	25,5	91	12,7	26	3,6	60	8,4

noch: 15. Ergebnisse der kreisangehörigen Gemeinden
(Bundestagswahl ohne Briefwahl und Landtagswahl einschließlich Briefwahl)

noch: 331 Landkreis Alzey-Worms

Schl. Nr.	Gemeinde	Wahl	Wahl- berech- tigte	Wähler	Wahl- beteili- gung	Gültige Stim- men	Von den gültigen Stimmen entfielen auf									
							SPD		CDU		FDP		GRÜNE		Sonstige	
			Anzahl		%		Anzahl	%	Anzahl	%	Anzahl	%	Anzahl	%	Anzahl	%
008	Bernersheim v.d.Höhe	BW02E	305	192	76,8	187	92	49,2	68	36,4	21	11,2	6	3,2		
		BW02Z	305	192	76,8	189	88	46,6	60	31,7	19	10,1	10	5,3	12	6,3
		BW98Z	279	221	89,5	220	98	44,5	83	37,7	12	5,5	12	5,5	15	6,8
		LW01L	287	195	67,9	189	89	47,1	62	32,8	16	8,5	4	2,1	18	9,5
010	Biebelnheim	BW02E	525	397	84,3	390	180	46,2	142	36,4	48	12,3	20	5,1		
		BW02Z	525	397	84,3	391	152	38,9	140	35,8	54	13,8	24	6,1	21	5,4
		BW98Z	494	404	87,8	403	161	40,0	139	34,5	39	9,7	34	8,4	30	7,4
		LW01L	515	351	68,2	344	172	50,0	93	27,0	36	10,5	16	4,7	27	7,8
012	Bornheim	BW02E	540	391	81,5	386	198	51,3	136	35,2	31	8,0	21	5,4		
		BW02Z	540	391	81,5	387	173	44,7	123	31,8	39	10,1	37	9,6	15	3,9
		BW98Z	488	372	86,3	368	177	48,1	105	28,5	33	9,0	29	7,9	24	6,5
		LW01L	535	349	65,2	341	157	46,0	91	26,7	36	10,6	23	6,7	34	10,0
014	Dintesheim	BW02E	120	76	79,2	75	45	60,0	23	30,7	6	8,0	1	1,3		
		BW02Z	120	76	79,2	75	39	52,0	26	34,7	4	5,3	3	4,0	3	4,0
		BW98Z	110	80	87,9	80	46	57,5	15	18,8	7	8,8	6	7,5	6	7,5
		LW01L	118	85	72,0	81	46	56,8	17	21,0	6	7,4	1	1,2	11	13,6
020	Eppelsheim	BW02E	975	704	80,7	678	373	55,0	232	34,2	47	6,9	26	3,8		
		BW02Z	975	704	80,7	691	327	47,3	237	34,3	50	7,2	35	5,1	42	6,1
		BW98Z	905	711	87,6	699	362	51,8	214	30,6	41	5,9	26	3,7	56	8,0
		LW01L	949	608	64,1	589	314	53,3	137	23,3	48	8,1	23	3,9	67	11,4
021	Erbes-Büdesheim	BW02E	1 025	672	77,9	661	250	37,8	316	47,8	65	9,8	30	4,5		
		BW02Z	1 025	672	77,9	666	231	34,7	296	44,4	78	11,7	36	5,4	25	3,8
		BW98Z	952	653	83,1	644	235	36,5	284	44,1	51	7,9	30	4,7	44	6,8
		LW01L	1 000	621	62,1	608	183	30,1	314	51,6	34	5,6	18	3,0	59	9,7
022	Esselborn	BW02E	283	206	80,8	200	72	36,0	101	50,5	20	10,0	7	3,5		
		BW02Z	283	206	80,8	204	54	26,5	100	49,0	26	12,7	8	3,9	16	7,8
		BW98Z	220	166	86,5	163	85	52,1	38	23,3	21	12,9	8	4,9	11	6,7
		LW01L	255	162	63,5	153	64	41,8	40	26,1	18	11,8	10	6,5	21	13,7
024	Flornborn	BW02E	735	518	80,2	500	244	48,8	167	33,4	63	12,6	26	5,2		
		BW02Z	735	518	80,2	507	226	44,6	163	32,1	64	12,6	33	6,5	21	4,1
		BW98Z	703	543	87,7	539	268	49,7	132	24,5	67	12,4	35	6,5	37	6,9
		LW01L	715	468	65,5	457	231	50,5	97	21,2	70	15,3	29	6,3	30	6,6
025	Flonheim	BW02E	2 025	1 383	81,2	1 358	666	49,0	472	34,8	146	10,8	74	5,4		
		BW02Z	2 025	1 383	81,2	1 363	576	42,3	488	35,8	151	11,1	99	7,3	49	3,6
		BW98Z	1 895	1 432	86,6	1 419	649	45,7	462	32,6	142	10,0	81	5,7	85	6,0
		LW01L	1 982	1 366	68,9	1 329	712	53,6	292	22,0	152	11,4	56	4,2	117	8,8
026	Framersheim	BW02E	1 189	749	77,1	737	341	46,3	290	39,3	68	9,2	38	5,2		
		BW02Z	1 189	749	77,1	741	317	42,8	279	37,7	77	10,4	33	4,5	35	4,7
		BW98Z	1 194	817	76,7	801	393	49,1	231	28,8	81	10,1	35	4,4	61	7,6
		LW01L	1 212	725	59,8	695	339	48,8	198	28,5	78	11,2	37	5,3	43	6,2
027	Freimersheim	BW02E	437	301	77,6	286	146	51,0	87	30,4	33	11,5	20	7,0		
		BW02Z	437	301	77,6	295	137	46,4	95	32,2	29	9,8	16	5,4	18	6,1
		BW98Z	416	297	79,8	296	153	51,7	72	24,3	26	8,8	12	4,1	33	11,1
		LW01L	409	255	62,3	242	126	52,1	53	21,9	24	9,9	13	5,4	26	10,7
031	Gau-Heppenheim	BW02E	443	338	82,6	327	150	45,9	116	35,5	44	13,5	17	5,2		
		BW02Z	443	338	82,6	331	121	36,6	105	31,7	44	13,3	31	9,4	30	9,1
		BW98Z	427	344	84,3	339	144	42,5	114	33,6	27	8,0	28	8,3	26	7,7
		LW01L	427	272	63,7	262	120	45,8	62	23,7	21	8,0	17	6,5	42	16,0
032	Gau-Odernheim	BW02E	2 602	1 717	80,7	1 684	876	52,0	563	33,4	137	8,1	108	6,4		
		BW02Z	2 602	1 717	80,7	1 692	752	44,4	572	33,8	149	8,8	157	9,3	62	3,7
		BW98Z	2 469	1 830	86,0	1 813	897	49,5	559	30,8	145	8,0	105	5,8	107	5,9
		LW01L	2 587	1 652	63,9	1 606	800	49,8	445	27,7	136	8,5	86	5,4	139	8,7

noch: 15. Ergebnisse der kreisangehörigen Gemeinden
(Bundestagswahl ohne Briefwahl und Landtagswahl einschließlich Briefwahl)

noch: 331 Landkreis Alzey-Worms

Schl. Nr.	Gemeinde	Wahl	Wahl- berech- tigte	Wähler	Wahl- beteili- gung	Gültige Stim- men	Von den gültigen Stimmen entfielen auf									
							SPD		CDU		FDP		GRÜNE		Sonstige	
			Anzahl		%		Anzahl	%	Anzahl	%	Anzahl	%	Anzahl	%	Anzahl	%
042	Kettenheim	BW02E	228	172	84,7	166	61	36,7	59	35,5	27	16,3	19	11,4		
		BW02Z	228	172	84,7	169	51	30,2	50	29,6	36	21,3	20	11,8	12	7,1
		BW98Z	234	184	89,8	183	49	26,8	69	37,7	33	18,0	20	10,9	12	6,6
		LW01L	234	174	74,4	169	59	34,9	40	23,7	18	10,7	12	7,1	40	23,7
043	Lonsheim	BW02E	443	348	84,7	339	161	47,5	131	38,6	35	10,3	12	3,5		
		BW02Z	443	348	84,7	343	136	39,7	134	39,1	35	10,2	26	7,6	12	3,5
		BW98Z	412	327	88,9	324	154	47,5	104	32,1	35	10,8	18	5,6	13	4,0
		LW01L	429	298	69,5	290	126	43,4	105	36,2	24	8,3	10	3,4	25	8,6
044	Mauchenheim	BW02E	751	545	80,0	536	289	53,9	184	34,3	45	8,4	18	3,4		
		BW02Z	751	545	80,0	539	254	47,1	180	33,4	51	9,5	33	6,1	21	3,9
		BW98Z	756	562	82,4	556	310	55,8	144	25,9	39	7,0	29	5,2	34	6,1
		LW01L	743	479	64,5	465	238	51,2	119	25,6	37	8,0	17	3,7	54	11,6
050	Nack	BW02E	472	315	80,8	307	133	43,3	127	41,4	37	12,1	10	3,3		
		BW02Z	472	315	80,8	307	110	35,8	125	40,7	32	10,4	28	9,1	12	3,9
		BW98Z	458	358	86,5	346	146	42,2	115	33,2	32	9,2	19	5,5	34	9,8
		LW01L	471	288	61,1	280	89	31,8	117	41,8	31	11,1	22	7,9	21	7,5
051	Nieder-Wiesen	BW02E	492	350	79,7	335	236	70,4	69	20,6	16	4,8	14	4,2		
		BW02Z	492	350	79,7	342	212	62,0	72	21,1	19	5,6	15	4,4	24	7,0
		BW98Z	494	371	85,9	371	257	69,3	63	17,0	12	3,2	12	3,2	27	7,3
		LW01L	491	324	66,0	318	218	68,6	45	14,2	12	3,8	11	3,5	32	10,1
052	Ober-Flörsheim	BW02E	827	579	78,1	564	252	44,7	222	39,4	59	10,5	31	5,5		
		BW02Z	827	579	78,1	570	218	38,2	211	37,0	53	9,3	52	9,1	36	6,3
		BW98Z	809	588	79,4	580	245	42,2	207	35,7	50	8,6	22	3,8	56	9,7
		LW01L	811	510	62,9	496	201	40,5	151	30,4	61	12,3	34	6,9	49	9,9
053	Offenheim	BW02E	462	313	81,7	299	155	51,8	88	29,4	43	14,4	13	4,3		
		BW02Z	462	313	81,7	305	136	44,6	88	28,9	31	10,2	27	8,9	23	7,5
		BW98Z	410	311	87,1	307	157	51,1	92	30,0	17	5,5	17	5,5	24	7,8
		LW01L	444	274	61,7	269	135	50,2	67	24,9	20	7,4	21	7,8	26	9,7
067	Wahlheim	BW02E	429	306	83,4	294	140	47,6	109	37,1	30	10,2	15	5,1		
		BW02Z	429	306	83,4	302	117	38,7	114	37,7	36	11,9	19	6,3	16	5,3
		BW98Z	425	330	88,7	320	143	44,7	113	35,3	36	11,3	15	4,7	13	4,1
		LW01L	436	292	67,0	284	136	47,9	84	29,6	27	9,5	18	6,3	19	6,7
	Zusammen	BW02E	18 081	12 472	80,7	12 149	6 010	49,5	4 319	35,6	1 208	9,9	612	5,0		
		BW02Z	18 081	12 472	80,7	12 272	5 241	42,7	4 260	34,7	1 258	10,3	896	7,3	617	5,0
		BW98Z	17 270	12 930	85,1	12 768	6 093	47,7	3 955	31,0	1 084	8,5	723	5,7	913	7,2
		LW01L	17 778	11 584	65,2	11 244	5 465	48,6	3 076	27,4	1 070	9,5	560	5,0	1 073	9,5
02	VG Eich															
002	Alsheim	BW02E	2 001	1 309	77,4	1 273	672	52,8	426	33,5	101	7,9	74	5,8		
		BW02Z	2 001	1 309	77,4	1 290	576	44,7	427	33,1	133	10,3	94	7,3	60	4,7
		BW98Z	2 012	1 466	84,0	1 446	727	50,3	433	29,9	106	7,3	66	4,6	114	7,9
		LW01L	2 001	1 198	59,9	1 164	542	46,6	336	28,9	117	10,1	64	5,5	105	9,0
018	Eich	BW02E	2 437	1 530	77,0	1 505	818	54,4	449	29,8	173	11,5	65	4,3		
		BW02Z	2 437	1 530	77,0	1 513	694	45,9	493	32,6	171	11,3	93	6,1	62	4,1
		BW98Z	2 352	1 631	81,7	1 599	800	50,0	481	30,1	118	7,4	75	4,7	125	7,8
		LW01L	2 397	1 473	61,5	1 440	775	53,8	335	23,3	155	10,8	59	4,1	116	8,1
034	Gimbsheim	BW02E	2 455	1 584	80,4	1 535	874	56,9	473	30,8	116	7,6	72	4,7		
		BW02Z	2 455	1 584	80,4	1 540	763	49,5	478	31,0	126	8,2	95	6,2	78	5,1
		BW98Z	2 472	1 696	83,7	1 664	859	51,6	468	28,1	123	7,4	87	5,2	127	7,6
		LW01L	2 457	1 560	63,5	1 488	839	56,4	331	22,2	118	7,9	73	4,9	127	8,5
038	Hamm	BW02E	1 717	1 219	80,5	1 186	690	58,2	337	28,4	107	9,0	52	4,4		
		BW02Z	1 717	1 219	80,5	1 187	617	52,0	342	28,8	121	10,2	57	4,8	50	4,2
		BW98Z	1 647	1 257	84,1	1 234	682	55,3	291	23,6	108	8,8	50	4,1	103	8,3
		LW01L	1 685	1 058	62,8	1 019	618	60,6	219	21,5	88	8,6	41	4,0	53	5,2

noch: 15. Ergebnisse der kreisangehörigen Gemeinden
(Bundestagswahl ohne Briefwahl und Landtagswahl einschließlich Briefwahl)

noch: 331 Landkreis Alzey-Worms

Schl. Nr.	Gemeinde	Wahl	Wahlberechtigte	Wähler	Wahlbeteiligung	Gültige Stimmen	Von den gültigen Stimmen entfielen auf									
							SPD		CDU		FDP		GRÜNE		Sonstige	
			Anzahl		%	Anzahl		%	Anzahl	%	Anzahl	%	Anzahl	%	Anzahl	%
045	Mettenheim	BW02E	1 071	752	80,2	722	365	50,6	262	36,3	53	7,3	42	5,8		
		BW02Z	1 071	752	80,2	732	293	40,0	260	35,5	75	10,2	52	7,1	52	7,1
		BW98Z	912	670	84,0	656	291	44,4	225	34,3	53	8,1	47	7,2	40	6,1
		LW01L	993	608	61,2	577	255	44,2	172	29,8	66	11,4	30	5,2	54	9,4
	Zusammen	BW02E	9 681	6 394	78,9	6 221	3 419	55,0	1 947	31,3	550	8,8	305	4,9		
		BW02Z	9 681	6 394	78,9	6 262	2 943	47,0	2 000	31,9	626	10,0	391	6,2	302	4,8
		BW98Z	9 395	6 720	83,4	6 599	3 359	50,9	1 898	28,8	508	7,7	325	4,9	509	7,7
		LW01L	9 533	5 897	61,9	5 688	3 029	53,3	1 393	24,5	544	9,6	267	4,7	455	8,0
03	VG Monsheim															
023	Flörsheim-Dalsheim	BW02E	2 379	1 449	75,9	1 416	746	52,7	424	29,9	164	11,6	82	5,8		
		BW02Z	2 379	1 449	75,9	1 426	669	46,9	424	29,7	162	11,4	119	8,3	52	3,6
		BW98Z	2 225	1 584	84,3	1 547	774	50,0	429	27,7	144	9,3	98	6,3	102	6,6
		LW01L	2 338	1 445	61,8	1 408	704	50,0	312	22,2	161	11,4	65	4,6	166	11,8
041	Hohen-Sülzen	BW02E	457	318	83,9	308	149	48,4	109	35,4	27	8,8	23	7,5		
		BW02Z	457	318	83,9	311	119	38,3	118	37,9	24	7,7	33	10,6	17	5,5
		BW98Z	453	327	85,4	322	126	39,1	109	33,9	29	9,0	24	7,5	34	10,6
		LW01L	446	303	67,9	296	121	40,9	69	23,3	29	9,8	18	6,1	59	19,9
046	Mölsheim	BW02E	491	335	87,2	328	164	50,0	116	35,4	26	7,9	22	6,7		
		BW02Z	491	335	87,2	334	142	42,5	113	33,8	33	9,9	31	9,3	15	4,5
		BW98Z	466	311	88,9	310	147	47,4	93	30,0	35	11,3	18	5,8	17	5,5
		LW01L	471	363	77,1	354	176	49,7	85	24,0	26	7,3	12	3,4	55	15,5
047	Mörstadt	BW02E	716	543	83,7	531	264	49,7	182	34,3	62	11,7	23	4,3		
		BW02Z	716	543	83,7	535	210	39,3	194	36,3	60	11,2	41	7,7	30	5,6
		BW98Z	693	549	87,1	540	228	42,2	192	35,6	49	9,1	28	5,2	43	8,0
		LW01L	690	447	64,8	437	198	45,3	130	29,7	49	11,2	21	4,8	39	8,9
048	Monsheim	BW02E	2 045	1 389	79,0	1 351	751	55,6	434	32,1	112	8,3	54	4,0		
		BW02Z	2 045	1 389	79,0	1 366	625	45,8	442	32,4	126	9,2	114	8,3	59	4,3
		BW98Z	1 987	1 436	85,1	1 420	740	52,1	410	28,9	111	7,8	81	5,7	78	5,5
		LW01L	2 008	1 327	66,1	1 281	686	53,6	266	20,8	113	8,8	60	4,7	156	12,2
054	Offstein	BW02E	1 370	967	80,7	939	544	57,9	283	30,1	71	7,6	41	4,4		
		BW02Z	1 370	967	80,7	945	459	48,6	299	31,6	68	7,2	66	7,0	53	5,6
		BW98Z	1 217	913	87,0	897	471	52,5	264	29,4	53	5,9	54	6,0	55	6,1
		LW01L	1 313	900	68,5	877	489	55,8	196	22,3	78	8,9	32	3,6	82	9,4
066	Wachenheim	BW02E	548	373	83,6	366	188	51,4	121	33,1	39	10,7	18	4,9		
		BW02Z	548	373	83,6	369	148	40,1	123	33,3	48	13,0	37	10,0	13	3,5
		BW98Z	541	402	86,5	395	190	48,1	112	28,4	39	9,9	22	5,6	32	8,1
		LW01L	539	369	68,5	355	170	47,9	59	16,6	55	15,5	17	4,8	54	15,2
	Zusammen	BW02E	8 006	5 374	79,9	5 239	2 806	53,6	1 669	31,9	501	9,6	263	5,0		
		BW02Z	8 006	5 374	79,9	5 286	2 372	44,9	1 713	32,4	521	9,9	441	8,3	239	4,5
		BW98Z	7 582	5 522	85,7	5 431	2 676	49,3	1 609	29,6	460	8,5	325	6,0	361	6,6
		LW01L	7 805	5 154	66,0	5 008	2 544	50,8	1 117	22,3	511	10,2	225	4,5	611	12,2
04	VG Westhofen															
006	Bechtheim	BW02E	1 377	867	75,5	852	431	50,6	312	36,6	79	9,3	30	3,5		
		BW02Z	1 377	867	75,5	859	343	39,9	316	36,8	105	12,2	51	5,9	44	5,1
		BW98Z	1 320	910	80,7	891	408	45,8	278	31,2	101	11,3	37	4,2	67	7,5
		LW01L	1 357	850	62,6	818	341	41,7	256	31,3	89	10,9	34	4,2	98	12,0
009	Bermersheim	BW02E	238	157	82,6	151	75	49,7	54	35,8	17	11,3	5	3,3		
		BW02Z	238	157	82,6	151	57	37,7	49	32,5	24	15,9	12	7,9	9	6,0
		BW98Z	224	166	85,1	166	82	49,4	36	21,7	25	15,1	14	8,4	9	5,4
		LW01L	224	149	66,5	140	55	39,3	24	17,1	28	20,0	10	7,1	23	16,4
015	Dittelsheim-Heßloch	BW02E	1 644	1 099	79,2	1 080	515	47,7	446	41,3	69	6,4	50	4,6		
		BW02Z	1 644	1 099	79,2	1 090	428	39,3	447	41,0	83	7,6	79	7,2	53	4,9
		BW98Z	1 571	1 119	82,9	1 102	479	43,5	410	37,2	72	6,5	59	5,4	82	7,4
		LW01L	1 604	1 026	64,0	992	401	40,4	358	36,1	82	8,3	43	4,3	108	10,9

noch: 15. Ergebnisse der kreisangehörigen Gemeinden
(Bundestagswahl ohne Briefwahl und Landtagswahl einschließlich Briefwahl)

noch: 331 Landkreis Alzey-Worms

Schl. Nr.	Gemeinde	Wahl	Wahl- berech- tigte	Wähler	Wahl- beteil- igung	Gültige Stim- men	Von den gültigen Stimmen entfielen auf									
							SPD		CDU		FDP		GRÜNE		Sonstige	
			Anzahl		%	Anzahl		%	Anzahl	%	Anzahl	%	Anzahl	%	Anzahl	%
028	Frettenheim	BW02E	243	185	83,3	183	86	47,0	75	41,0	14	7,7	8	4,4		
		BW02Z	243	185	83,3	185	75	40,5	77	41,6	15	8,1	11	5,9	7	3,8
		BW98Z	209	165	91,2	162	56	34,6	77	47,5	17	10,5	4	2,5	8	4,9
		LW01L	231	159	68,8	156	75	48,1	44	28,2	8	5,1	1	0,6	28	17,9
036	Gundersheim	BW02E	1 328	902	83,6	881	505	57,3	253	28,7	100	11,4	23	2,6		
		BW02Z	1 328	902	83,6	891	412	46,2	278	31,2	117	13,1	46	5,2	38	4,3
		BW98Z	1 255	921	86,6	908	468	51,5	257	28,3	90	9,9	49	5,4	44	4,8
		LW01L	1 335	934	70,0	911	465	51,0	232	25,5	110	12,1	29	3,2	75	8,2
037	Gundheim	BW02E	738	567	85,5	551	258	46,8	242	43,9	32	5,8	19	3,4		
		BW02Z	738	567	85,5	557	203	36,4	254	45,6	60	10,8	21	3,8	19	3,4
		BW98Z	702	546	86,3	540	197	36,5	239	44,3	39	7,2	25	4,6	40	7,4
		LW01L	740	487	65,8	474	164	34,6	221	46,6	31	6,5	15	3,2	43	9,1
039	Hangen-Weisheim	BW02E	366	225	75,8	219	106	48,4	78	35,6	22	10,0	13	5,9		
		BW02Z	366	225	75,8	218	83	38,1	77	35,3	25	11,5	19	8,7	14	6,4
		BW98Z	357	271	85,0	269	127	47,2	84	31,2	26	9,7	16	5,9	16	5,9
		LW01L	350	209	59,7	202	95	47,0	39	19,3	14	6,9	5	2,5	49	24,3
011	Hochborn	BW02E	348	249	81,6	241	126	52,3	76	31,5	32	13,3	7	2,9		
		BW02Z	348	249	81,6	244	107	43,9	68	27,9	34	13,9	15	6,1	20	8,2
		BW98Z	326	240	82,5	238	122	51,3	57	23,9	33	13,9	11	4,6	15	6,3
		LW01L	340	227	66,8	221	109	49,3	38	17,2	42	19,0	7	3,2	25	11,3
049	Monzernheim	BW02E	478	347	81,6	338	187	55,3	93	27,5	45	13,3	13	3,8		
		BW02Z	478	347	81,6	345	152	44,1	101	29,3	51	14,8	11	3,2	30	8,7
		BW98Z	412	300	83,3	291	132	45,4	83	28,5	40	13,7	12	4,1	24	8,2
		LW01L	472	270	57,2	264	110	41,7	76	28,8	44	16,7	6	2,3	28	10,6
071	Westhofen	BW02E	2 507	1 726	82,9	1 693	943	55,7	515	30,4	163	9,6	72	4,3		
		BW02Z	2 507	1 726	82,9	1 695	733	43,2	567	33,5	179	10,6	131	7,7	85	5,0
		BW98Z	2 340	1 662	85,6	1 624	768	47,3	528	32,5	126	7,8	95	5,8	107	6,6
		LW01L	2 471	1 583	64,1	1 536	770	50,1	412	26,8	147	9,6	62	4,0	145	9,4
	Zusammen	BW02E	9 267	6 324	81,1	6 189	3 232	52,2	2 144	34,6	573	9,3	240	3,9		
		BW02Z	9 267	6 324	81,1	6 235	2 593	41,6	2 234	35,8	693	11,1	396	6,4	319	5,1
		BW98Z	8 716	6 300	84,5	6 191	2 839	45,9	2 049	33,1	569	9,2	322	5,2	412	6,7
		LW01L	9 124	5 894	64,6	5 714	2 585	45,2	1 700	29,8	595	10,4	212	3,7	622	10,9
05	VG Wöllstein															
017	Eckelsheim	BW02E	374	252	78,5	242	131	54,1	66	27,3	30	12,4	15	6,2		
		BW02Z	374	252	78,5	249	106	42,6	67	26,9	43	17,3	22	8,8	11	4,4
		BW98Z	390	295	88,1	292	150	51,4	68	23,3	26	8,9	28	9,6	20	6,8
		LW01L	372	257	69,1	252	130	51,6	48	19,0	34	13,5	11	4,4	29	11,5
030	Gau-Bickelheim	BW02E	1 533	1 116	85,5	1 097	404	36,8	585	53,3	64	5,8	44	4,0		
		BW02Z	1 533	1 116	85,5	1 101	349	31,7	560	50,9	98	8,9	65	5,9	29	2,6
		BW98Z	1 485	1 112	86,2	1 098	351	32,0	537	48,9	79	7,2	67	6,1	64	5,8
		LW01L	1 529	1 025	67,0	1 013	375	37,0	472	46,6	54	5,3	40	3,9	72	7,1
035	Gumbsheim	BW02E	411	301	80,5	294	122	41,5	119	40,5	32	10,9	21	7,1		
		BW02Z	411	301	80,5	296	94	31,8	106	35,8	38	12,8	31	10,5	27	9,1
		BW98Z	313	246	86,3	241	90	37,3	84	34,9	24	10,0	22	9,1	21	8,7
		LW01L	385	254	66,0	246	107	43,5	72	29,3	28	11,4	12	4,9	27	11,0
060	Siefersheim	BW02E	932	691	84,7	677	357	52,7	207	30,6	76	11,2	37	5,5		
		BW02Z	932	691	84,7	687	311	45,3	218	31,7	67	9,8	57	8,3	34	4,9
		BW98Z	845	657	88,8	655	306	46,7	210	32,1	68	10,4	38	5,8	33	5,0
		LW01L	882	614	69,6	598	321	53,7	140	23,4	64	10,7	38	6,4	35	5,9
062	Stein-Bockenheim	BW02E	512	358	81,2	351	184	52,4	129	36,8	23	6,6	15	4,3		
		BW02Z	512	358	81,2	354	158	44,6	129	36,4	26	7,3	23	6,5	18	5,1
		BW98Z	487	365	85,3	359	193	53,8	106	29,5	23	6,4	16	4,5	21	5,8
		LW01L	513	353	68,8	344	180	52,3	96	27,9	30	8,7	13	3,8	25	7,3

noch: 15. Ergebnisse der kreisangehörigen Gemeinden
(Bundestagswahl ohne Briefwahl und Landtagswahl einschließlich Briefwahl)

noch: 331 Landkreis Alzey-Worms

Schl. Nr.	Gemeinde	Wahl	Wahlberechtigte	Wähler	Wahlbeteiligung	Gültige Stimmen	Von den gültigen Stimmen entfielen auf									
							SPD		CDU		FDP		GRÜNE		Sonstige	
			Anzahl		%	Anzahl		%	Anzahl	%	Anzahl	%	Anzahl	%	Anzahl	%
072	Wöllstein	BW02E	3 221	2 027	75,2	1 979	971	49,1	745	37,6	141	7,1	122	6,2		
		BW02Z	3 221	2 027	75,2	2 005	853	42,5	726	36,2	169	8,4	160	8,0	97	4,8
		BW98Z	2 961	2 057	82,5	2 040	956	46,9	671	32,9	155	7,6	124	6,1	134	6,6
		LW01L	3 105	1 876	60,4	1 839	897	48,8	601	32,7	130	7,1	93	5,1	118	6,4
070	Wendelsheim	BW02E	1 041	739	83,0	704	310	44,0	272	38,6	79	11,2	43	6,1		
		BW02Z	1 041	739	83,0	728	282	38,7	264	36,3	85	11,7	55	7,6	42	5,8
		BW98Z	1 007	759	84,3	746	331	44,4	216	29,0	75	10,1	51	6,8	73	9,8
		LW01L	1 022	711	69,6	688	306	44,5	191	27,8	60	8,7	43	6,3	88	12,8
075	Wonsheim	BW02E	668	456	79,3	450	203	45,1	162	36,0	63	14,0	22	4,9		
		BW02Z	668	456	79,3	452	195	43,1	158	35,0	54	11,9	27	6,0	18	4,0
		BW98Z	645	468	84,9	463	208	44,9	152	32,8	53	11,4	25	5,4	25	5,4
		LW01L	663	410	61,8	402	181	45,0	103	25,6	56	13,9	14	3,5	48	11,9
	Zusammen	BW02E	8 692	5 940	80,1	5 794	2 682	46,3	2 285	39,4	508	8,8	319	5,5		
		BW02Z	8 692	5 940	80,1	5 872	2 348	40,0	2 228	37,9	580	9,9	440	7,5	276	4,7
		BW98Z	8 133	5 959	84,9	5 894	2 585	43,9	2 044	34,7	503	8,5	371	6,3	391	6,6
		LW01L	8 471	5 500	64,9	5 382	2 497	46,4	1 723	32,0	456	8,5	264	4,9	442	8,2
06	VG Wörrstadt															
004	Armsheim	BW02E	1 881	1 377	82,4	1 356	671	49,5	483	35,6	117	8,6	85	6,3		
		BW02Z	1 881	1 377	82,4	1 359	595	43,8	473	34,8	126	9,3	116	8,5	49	3,6
		BW98Z	1 786	1 352	85,1	1 330	618	46,5	443	33,3	111	8,3	86	6,5	72	5,4
		LW01L	1 838	1 175	63,9	1 145	585	51,1	337	29,4	91	7,9	70	6,1	62	5,4
019	Ensheim	BW02E	330	234	82,1	229	95	41,5	84	36,7	36	15,7	14	6,1		
		BW02Z	330	234	82,1	230	88	38,3	70	30,4	43	18,7	19	8,3	10	4,3
		BW98Z	338	234	78,5	231	103	44,6	75	32,5	23	10,0	11	4,8	19	8,2
		LW01L	327	219	67,0	213	90	42,3	46	21,6	39	18,3	6	2,8	32	15,0
029	Gabsheim	BW02E	565	423	86,9	413	125	30,3	230	55,7	39	9,4	19	4,6		
		BW02Z	565	423	86,9	412	110	26,7	227	55,1	40	9,7	22	5,3	13	3,2
		BW98Z	488	348	85,7	344	90	26,2	203	59,0	17	4,9	14	4,1	20	5,8
		LW01L	548	380	69,3	372	115	30,9	190	51,1	18	4,8	12	3,2	37	9,9
033	Gau-Weinheim	BW02E	488	364	84,1	354	152	42,9	149	42,1	30	8,5	23	6,5		
		BW02Z	488	364	84,1	356	138	38,8	137	38,5	43	12,1	23	6,5	15	4,2
		BW98Z	479	368	86,4	360	135	37,5	137	38,1	36	10,0	15	4,2	37	10,3
		LW01L	475	319	67,2	315	119	37,8	114	36,2	28	8,9	12	3,8	42	13,3
056	Partenheim	BW02E	1 217	851	82,5	833	437	52,5	278	33,4	66	7,9	52	6,2		
		BW02Z	1 217	851	82,5	838	375	44,7	250	29,8	97	11,6	86	10,3	30	3,6
		BW98Z	1 161	843	84,0	832	404	48,6	231	27,8	79	9,5	78	9,4	40	4,8
		LW01L	1 174	815	69,4	795	392	49,3	194	24,4	91	11,4	55	6,9	63	7,9
058	Saulheim	BW02E	4 988	3 520	83,5	3 464	1 675	48,4	1 167	33,7	342	9,9	280	8,1		
		BW02Z	4 988	3 520	83,5	3 487	1 462	41,9	1 114	31,9	390	11,2	397	11,4	124	3,6
		BW98Z	4 756	3 516	85,3	3 464	1 597	46,1	1 029	29,7	333	9,6	315	9,1	190	5,5
		LW01L	4 832	3 206	66,3	3 135	1 519	48,5	775	24,7	348	11,1	285	9,1	208	6,6
059	Schornsheim	BW02E	1 252	815	81,2	790	369	46,7	294	37,2	69	8,7	58	7,3		
		BW02Z	1 252	815	81,2	795	325	40,9	293	36,9	69	8,7	71	8,9	37	4,7
		BW98Z	1 197	854	87,4	830	375	45,2	259	31,2	61	7,3	80	9,6	55	6,6
		LW01L	1 231	828	67,3	801	388	48,4	235	29,3	60	7,5	50	6,2	68	8,5
061	Spiesheim	BW02E	769	548	81,7	522	228	43,7	176	33,7	64	12,3	54	10,3		
		BW02Z	769	548	81,7	530	213	40,2	177	33,4	58	10,9	56	10,6	26	4,9
		BW98Z	735	560	85,1	550	240	43,6	181	32,9	64	11,6	47	8,5	18	3,3
		LW01L	745	494	66,3	477	205	43,0	129	27,0	86	18,0	27	5,7	30	6,3
063	Sulzheim	BW02E	792	584	82,7	571	202	35,4	297	52,0	41	7,2	31	5,4		
		BW02Z	792	584	82,7	576	156	27,1	298	51,7	45	7,8	49	8,5	28	4,9
		BW98Z	705	533	85,4	528	163	30,9	260	49,2	39	7,4	38	7,2	28	5,3
		LW01L	743	472	63,5	462	139	30,1	232	50,2	27	5,8	31	6,7	33	7,1

noch: 15. Ergebnisse der kreisangehörigen Gemeinden
(Bundestagswahl ohne Briefwahl und Landtagswahl einschließlich Briefwahl)

noch: 331 Landkreis Alzey-Worms 332 Landkreis Bad Dürkheim

Schl. Nr.	Gemeinde	Wahl	Wahlberechtigte	Wähler	Wahlbeteiligung	Gültige Stimmen	Von den gültigen Stimmen entfielen auf									
							SPD		CDU		FDP		GRÜNE		Sonstige	
							Anzahl	%	Anzahl	%	Anzahl	%	Anzahl	%	Anzahl	%
064	Udenheim	BW02E	935	657	85,5	642	278	43,3	243	37,9	79	12,3	42	6,5		
		BW02Z	935	657	85,5	648	238	36,7	235	36,3	94	14,5	59	9,1	22	3,4
		BW98Z	891	659	85,6	651	281	43,2	200	30,7	76	11,7	47	7,2	47	7,2
		LW01L	875	572	65,4	559	266	47,6	149	26,7	72	12,9	30	5,4	42	7,5
065	Vendersheim	BW02E	456	316	81,2	314	130	41,4	128	40,8	42	13,4	14	4,5		
		BW02Z	456	316	81,2	314	109	34,7	126	40,1	50	15,9	24	7,6	5	1,6
		BW98Z	444	342	83,8	337	134	39,8	117	34,7	54	16,0	19	5,6	13	3,9
		LW01L	435	288	66,2	277	126	45,5	80	28,9	42	15,2	14	5,1	15	5,4
073	Wörrstadt	BW02E	5 461	3 768	81,0	3 698	1 766	47,8	1 390	37,6	285	7,7	257	6,9		
		BW02Z	5 461	3 768	81,0	3 718	1 532	41,2	1 375	37,0	343	9,2	335	9,0	133	3,6
		BW98Z	5 178	3 779	85,2	3 727	1 765	47,4	1 240	33,3	256	6,9	254	6,8	212	5,7
		LW01L	5 395	3 435	63,7	3 335	1 622	48,6	982	29,4	285	8,5	238	7,1	208	6,2
068	Wallertheim	BW02E	1 336	878	79,0	865	423	48,9	292	33,8	91	10,5	59	6,8		
		BW02Z	1 336	878	79,0	871	370	42,5	290	33,3	100	11,5	77	8,8	34	3,9
		BW98Z	1 207	849	82,3	842	386	45,8	254	30,2	91	10,8	65	7,7	46	5,5
		LW01L	1 300	805	61,9	785	396	50,4	194	24,7	70	8,9	61	7,8	64	8,2
	Zusammen	BW02E	20 470	14 335	82,3	14 051	6 551	46,6	5 211	37,1	1 301	9,3	988	7,0		
		BW02Z	20 470	14 335	82,3	14 134	5 711	40,4	5 065	35,8	1 498	10,6	1 334	9,4	526	3,7
		BW98Z	19 365	14 237	85,0	14 026	6 291	44,9	4 629	33,0	1 240	8,8	1 069	7,6	797	5,7
		LW01L	19 918	13 008	65,3	12 671	5 962	47,1	3 657	28,9	1 257	9,9	891	7,0	904	7,1
332	LK Bad Dürkheim															
002	Bad Dürkheim, St	BW02E	14 189	8 700	76,0	8 513	3 738	43,9	3 578	42,0	745	8,8	435	5,1	17	0,2
		BW02Z	14 189	8 700	76,0	8 578	3 061	35,7	3 217	37,5	1 009	11,8	813	9,5	478	5,6
		BW98Z	14 183	9 333	80,2	9 173	3 438	37,5	3 443	37,5	1 054	11,5	588	6,4	650	7,1
		LW01L	14 075	8 846	62,8	8 645	3 839	44,4	2 642	30,6	981	11,3	521	6,0	662	7,7
024	Grünstadt, St.	BW02E	9 929	6 400	78,5	6 268	3 151	50,3	2 390	38,1	423	6,7	279	4,5	25	0,4
		BW02Z	9 929	6 400	78,5	6 298	2 583	41,0	2 201	34,9	563	8,9	638	10,1	313	5,0
		BW98Z	9 948	6 975	83,8	6 885	3 113	45,2	2 404	34,9	456	6,6	411	6,0	501	7,3
		LW01L	9 816	6 445	65,7	6 335	3 093	48,8	1 993	31,5	451	7,1	337	5,3	461	7,3
025	Haßloch	BW02E	15 942	10 523	75,6	10 245	5 218	50,9	3 839	37,5	713	7,0	436	4,3	39	0,4
		BW02Z	15 942	10 523	75,6	10 313	4 487	43,5	3 487	33,8	870	8,4	825	8,0	644	6,2
		BW98Z	15 688	11 034	80,7	10 861	5 080	46,8	3 729	34,3	561	5,2	558	5,1	933	8,6
		LW01L	15 815	9 401	59,4	9 173	4 906	53,5	2 565	28,0	526	5,7	424	4,6	752	8,2
01	VG Deidesheim															
009	Deidesheim, St.	BW02E	3 063	1 947	83,3	1 922	544	28,3	1 118	58,2	137	7,1	120	6,2	3	0,2
		BW02Z	3 063	1 947	83,3	1 929	426	22,1	1 033	53,6	207	10,7	201	10,4	62	3,2
		BW98Z	3 018	2 034	85,9	2 000	524	26,2	1 069	53,5	158	7,9	148	7,4	101	5,1
		LW01L	3 001	2 119	70,6	2 079	600	28,9	979	47,1	171	8,2	114	5,5	215	10,3
017	Forst a.d.Weinstrasse	BW02E	627	445	87,1	436	152	34,9	243	55,7	21	4,8	20	4,6		
		BW02Z	627	445	87,1	438	132	30,1	227	51,8	36	8,2	35	8,0	8	1,8
		BW98Z	573	416	88,7	409	104	25,4	233	57,0	39	9,5	26	6,4	7	1,7
		LW01L	599	437	73,0	422	121	28,7	180	42,7	33	7,8	39	9,2	49	11,6
035	Meckenheim	BW02E	2 607	1 773	82,5	1 726	786	45,5	724	41,9	152	8,8	60	3,5	4	0,2
		BW02Z	2 607	1 773	82,5	1 748	691	39,5	644	36,8	204	11,7	120	6,9	89	5,1
		BW98Z	2 533	1 821	86,0	1 795	773	43,1	668	37,2	149	8,3	73	4,1	132	7,4
		LW01L	2 585	1 756	67,9	1 705	767	45,0	430	25,2	99	5,8	46	2,7	363	21,3
039	Niederkirchen b.Deid.	BW02E	1 857	1 367	89,3	1 345	356	26,5	848	63,0	82	6,1	56	4,2	3	0,2
		BW02Z	1 857	1 367	89,3	1 346	295	21,9	776	57,7	126	9,4	102	7,6	47	3,5
		BW98Z	1 719	1 356	90,3	1 339	305	22,8	815	60,9	86	6,4	55	4,1	78	5,8
		LW01L	1 817	1 352	74,4	1 324	357	27,0	668	50,5	75	5,7	57	4,3	167	12,6

noch: 15. Ergebnisse der kreisangehörigen Gemeinden
(Bundestagswahl ohne Briefwahl und Landtagswahl einschließlich Briefwahl)

noch: 332 Landkreis Bad Dürkheim

Schl. Nr.	Gemeinde	Wahl	Wahl- berech- tigte	Wähler	Wahl- beteili- gung	Gültige Stim- men	Von den gültigen Stimmen entfielen auf									
							SPD		CDU		FDP		GRÜNE		Sonstige	
			Anzahl		%	Anzahl		%	Anzahl	%	Anzahl	%	Anzahl	%	Anzahl	%
043	Ruppertsberg	BW02E	1 103	762	87,9	744	223	30,0	434	58,3	59	7,9	27	3,6	1	0,1
		BW02Z	1 103	762	87,9	745	181	24,3	414	55,6	77	10,3	50	6,7	23	3,1
		BW98Z	1 071	804	91,1	790	176	22,3	480	60,8	44	5,6	43	5,4	47	5,9
		LW01L	1 087	799	73,5	773	222	28,7	346	44,8	58	7,5	35	4,5	112	14,5
	Zusammen	BW02E	9 257	6 294	85,1	6 173	2 061	33,4	3 367	54,5	451	7,3	283	4,6	11	0,2
		BW02Z	9 257	6 294	85,1	6 206	1 725	27,8	3 094	49,9	650	10,5	508	8,2	229	3,7
		BW98Z	8 914	6 431	87,6	6 333	1 882	29,7	3 265	51,6	476	7,5	345	5,4	365	5,8
		LW01L	9 089	6 463	71,1	6 303	2 067	32,8	2 603	41,3	436	6,9	291	4,6	906	14,4
02	VG Freinsheim															
005	Bobenheim am Berg	BW02E	684	437	85,2	430	161	37,4	218	50,7	29	6,7	22	5,1		
		BW02Z	684	437	85,2	430	143	33,3	169	39,3	54	12,6	49	11,4	15	3,5
		BW98Z	653	464	88,0	451	145	32,2	188	41,7	51	11,3	36	8,0	31	6,9
		LW01L	651	484	74,3	475	164	34,5	186	39,2	49	10,3	28	5,9	48	10,1
008	Dackenheim	BW02E	299	227	93,4	221	84	38,0	101	45,7	27	12,2	7	3,2	2	0,9
		BW02Z	299	227	93,4	223	67	30,0	80	35,9	48	21,5	22	9,9	6	2,7
		BW98Z	291	228	93,8	225	62	27,6	90	40,0	43	19,1	19	8,4	11	4,9
		LW01L	296	249	84,1	246	79	32,1	77	31,3	46	18,7	16	6,5	28	11,4
015	Erpolzheim	BW02E	945	685	86,2	665	309	46,5	272	40,9	56	8,4	28	4,2		
		BW02Z	945	685	86,2	675	269	39,9	236	35,0	88	13,0	54	8,0	28	4,1
		BW98Z	937	696	88,9	688	287	41,7	257	37,4	69	10,0	32	4,7	43	6,3
		LW01L	938	683	72,8	672	312	46,4	182	27,1	48	7,1	28	4,2	102	15,2
019	Freinsheim, St.	BW02E	3 784	2 432	82,0	2 382	1 204	50,5	857	36,0	184	7,7	132	5,5	5	0,2
		BW02Z	3 784	2 432	82,0	2 394	973	40,6	782	32,7	284	11,9	247	10,3	108	4,5
		BW98Z	3 778	2 537	83,8	2 507	1 088	43,4	791	31,6	260	10,4	196	7,8	172	6,9
		LW01L	3 771	2 504	66,4	2 451	1 170	47,7	650	26,5	243	9,9	159	6,5	229	9,3
026	Herxheim am Berg	BW02E	559	415	86,1	408	180	44,1	175	42,9	35	8,6	18	4,4		
		BW02Z	559	415	86,1	409	144	35,2	156	38,1	51	12,5	46	11,2	12	2,9
		BW98Z	516	385	84,6	381	122	32,0	159	41,7	60	15,7	14	3,7	26	6,8
		LW01L	556	404	72,7	395	162	41,0	112	28,4	52	13,2	24	6,1	45	11,4
028	Kallstadt	BW02E	932	633	81,2	620	242	39,0	304	49,0	50	8,1	19	3,1	5	0,8
		BW02Z	932	633	81,2	626	208	33,2	279	44,6	61	9,7	56	8,9	22	3,5
		BW98Z	932	667	84,2	660	222	33,6	300	45,5	76	11,5	25	3,8	37	5,6
		LW01L	916	604	65,9	597	220	36,9	173	29,0	83	13,9	27	4,5	94	15,7
049	Weisenheim am Berg	BW02E	1 485	930	81,7	919	346	37,6	473	51,5	56	6,1	42	4,6	2	0,2
		BW02Z	1 485	930	81,7	917	274	29,9	400	43,6	102	11,1	114	12,4	27	2,9
		BW98Z	1 520	1 032	86,5	1 018	300	29,5	442	43,4	142	13,9	91	8,9	43	4,2
		LW01L	1 485	1 117	75,2	1 103	392	35,5	428	38,8	134	12,1	84	7,6	65	5,9
050	Weisenheim am Sand	BW02E	3 385	2 173	80,7	2 125	1 030	48,5	811	38,2	166	7,8	114	5,4	4	0,2
		BW02Z	3 385	2 173	80,7	2 142	897	41,9	713	33,3	246	11,5	189	8,8	97	4,5
		BW98Z	3 306	2 224	84,8	2 198	933	42,4	742	33,8	213	9,7	141	6,4	169	7,7
		LW01L	3 361	2 231	66,4	2 203	1 043	47,3	575	26,1	265	12,0	131	5,9	189	8,6
	Zusammen	BW02E	12 073	7 932	82,5	7 770	3 556	45,8	3 211	41,3	603	7,8	382	4,9	18	0,2
		BW02Z	12 073	7 932	82,5	7 816	2 975	38,1	2 815	36,0	934	11,9	777	9,9	315	4,0
		BW98Z	11 933	8 233	85,4	8 128	3 159	38,9	2 969	36,5	914	11,2	554	6,8	532	6,5
		LW01L	11 974	8 276	69,1	8 142	3 542	43,5	2 383	29,3	920	11,3	497	6,1	800	9,8
03	VG Grünstadt-Land															
003	Battenberg (Pfalz)	BW02E	354	242	88,6	231	73	31,6	126	54,5	24	10,4	7	3,0	1	0,4
		BW02Z	354	242	88,6	236	60	25,4	125	53,0	30	12,7	15	6,4	6	2,5
		BW98Z	364	243	85,3	239	61	25,5	105	43,9	49	20,5	12	5,0	12	5,0
		LW01L	348	251	72,1	239	60	25,1	107	44,8	53	22,2	7	2,9	12	5,0
004	Bissersheim	BW02E	369	267	85,3	259	121	46,7	105	40,5	20	7,7	12	4,6	1	0,4
		BW02Z	369	267	85,3	260	100	38,5	95	36,5	28	10,8	21	8,1	16	6,2
		BW98Z	374	287	87,0	286	108	37,8	110	38,5	30	10,5	19	6,6	19	6,6
		LW01L	372	274	73,7	267	124	46,4	85	31,8	20	7,5	10	3,7	28	10,5

noch: 15. Ergebnisse der kreisangehörigen Gemeinden
(Bundestagswahl ohne Briefwahl und Landtagswahl einschließlich Briefwahl)

noch: 332 Landkreis Bad Dürkheim

Schl. Nr.	Gemeinde	Wahl	Wahlberechtigte	Wähler	Wahlbeteiligung	Gültige Stimmen	Von den gültigen Stimmen entfielen auf									
							SPD		CDU		FDP		GRÜNE		Sonstige	
			Anzahl		%	Anzahl		%	Anzahl	%	Anzahl	%	Anzahl	%	Anzahl	%
006	Bockenheim a.d.Weinstr.	BW02E	1 770	1 261	84,8	1 235	669	54,2	433	35,1	80	6,5	47	3,8	6	0,5
		BW02Z	1 770	1 261	84,8	1 245	586	47,1	374	30,0	108	8,7	105	8,4	72	5,8
		BW98Z	1 741	1 300	87,3	1 275	626	49,1	377	29,6	83	6,5	79	6,2	110	8,6
		LW01L	1 753	1 222	69,7	1 171	645	55,1	264	22,5	92	7,9	40	3,4	130	11,1
010	Dirmstein	BW02E	2 386	1 720	84,9	1 673	742	44,4	741	44,3	122	7,3	62	3,7	6	0,4
		BW02Z	2 386	1 720	84,9	1 689	642	38,0	674	39,9	172	10,2	129	7,6	72	4,3
		BW98Z	2 345	1 730	86,2	1 707	679	39,8	663	38,8	142	8,3	83	4,9	140	8,2
		LW01L	2 349	1 609	68,5	1 559	692	44,4	493	31,6	148	9,5	71	4,6	155	9,9
012	Ebertsheim	BW02E	1 084	787	82,8	766	369	48,2	292	38,1	54	7,0	48	6,3	3	0,4
		BW02Z	1 084	787	82,8	766	346	45,2	248	32,4	63	8,2	72	9,4	37	4,8
		BW98Z	1 063	807	85,6	784	400	51,0	246	31,4	21	2,7	51	6,5	66	8,4
		LW01L	1 047	706	67,4	679	364	53,6	178	26,2	32	4,7	46	6,8	59	8,7
021	Gerolsheim	BW02E	1 398	970	83,8	953	450	47,2	390	40,9	81	8,5	28	2,9	4	0,4
		BW02Z	1 398	970	83,8	956	387	40,5	346	36,2	115	12,0	53	5,5	55	5,8
		BW98Z	1 352	1 017	87,1	1 003	441	44,0	346	34,5	91	9,1	48	4,8	77	7,7
		LW01L	1 392	915	65,7	896	388	43,3	258	28,8	79	8,8	34	3,8	137	15,3
023	Großkarlbach	BW02E	931	681	87,9	668	296	44,3	281	42,1	63	9,4	27	4,0	1	0,1
		BW02Z	931	681	87,9	676	232	34,3	252	37,3	87	12,9	72	10,7	33	4,9
		BW98Z	857	639	89,0	629	257	40,9	201	32,0	59	9,4	63	10,0	49	7,8
		LW01L	935	674	72,1	647	283	43,7	169	26,1	73	11,3	41	6,3	81	12,5
029	Kindenheim	BW02E	844	561	79,7	548	274	50,0	179	32,7	62	11,3	30	5,5	3	0,5
		BW02Z	844	561	79,7	552	253	45,8	162	29,3	69	12,5	32	5,8	36	6,5
		BW98Z	806	601	86,1	588	296	50,3	168	28,6	45	7,7	28	4,8	51	8,7
		LW01L	832	556	66,8	527	281	53,3	105	19,9	29	5,5	22	4,2	90	17,1
030	Kirchheim a.d.Weinstr.	BW02E	1 387	931	83,1	908	423	46,6	358	39,4	73	8,0	51	5,6	3	0,3
		BW02Z	1 387	931	83,1	917	342	37,3	339	37,0	102	11,1	96	10,5	38	4,1
		BW98Z	1 351	989	86,8	970	417	43,0	341	35,2	89	9,2	71	7,3	52	5,4
		LW01L	1 364	959	70,3	924	406	43,9	275	29,8	98	10,6	69	7,5	76	8,2
031	Kleinkarlbach	BW02E	679	513	88,3	501	265	52,9	175	34,9	37	7,4	24	4,8		
		BW02Z	679	513	88,3	499	224	44,9	157	31,5	51	10,2	47	9,4	20	4,0
		BW98Z	640	468	86,8	461	229	49,7	158	34,3	26	5,6	21	4,6	27	5,9
		LW01L	669	523	78,2	504	262	52,0	100	19,8	26	5,2	32	6,3	84	16,7
033	Laumersheim	BW02E	730	532	86,8	511	229	44,8	219	42,9	39	7,6	23	4,5	1	0,2
		BW02Z	730	532	86,8	516	206	39,9	188	36,4	59	11,4	38	7,4	25	4,8
		BW98Z	727	540	88,7	532	251	47,2	172	32,3	46	8,6	30	5,6	33	6,2
		LW01L	734	561	76,4	544	241	44,3	153	28,1	42	7,7	21	3,9	87	16,0
036	Mertesheim	BW02E	301	240	88,6	233	93	39,9	121	51,9	14	6,0	4	1,7	1	0,4
		BW02Z	301	240	88,6	238	82	34,5	112	47,1	17	7,1	14	5,9	13	5,5
		BW98Z	293	233	90,7	227	107	47,1	82	36,1	11	4,8	8	3,5	19	8,4
		LW01L	287	214	74,6	208	99	47,6	86	41,3	6	2,9	5	2,4	12	5,8
038	Neuleiningen	BW02E	677	438	87,6	435	173	39,8	223	51,3	21	4,8	16	3,7	2	0,5
		BW02Z	677	438	87,6	437	130	29,7	209	47,8	35	8,0	46	10,5	17	3,9
		BW98Z	631	454	88,2	449	150	33,4	223	49,7	34	7,6	19	4,2	23	5,1
		LW01L	645	479	74,3	466	168	36,1	196	42,1	44	9,4	26	5,6	32	6,9
040	Obersülzen	BW02E	379	268	82,0	263	115	43,7	108	41,1	24	9,1	16	6,1		
		BW02Z	379	268	82,0	264	104	39,4	109	41,3	23	8,7	17	6,4	11	4,2
		BW98Z	389	282	84,7	279	96	34,4	130	46,6	15	5,4	19	6,8	19	6,8
		LW01L	386	256	66,3	251	120	47,8	93	37,1	13	5,2	12	4,8	13	5,2
041	Obrigheim (Pfalz)	BW02E	2 207	1 458	80,7	1 422	781	54,9	447	31,4	99	7,0	93	6,5	2	0,1
		BW02Z	2 207	1 458	80,7	1 437	678	47,2	400	27,8	138	9,6	146	10,2	75	5,2
		BW98Z	2 063	1 461	85,0	1 441	806	55,9	382	26,5	95	6,6	80	5,6	78	5,4
		LW01L	2 196	1 460	66,5	1 425	798	56,0	276	19,4	81	5,7	85	6,0	185	13,0

noch: 15. Ergebnisse der kreisangehörigen Gemeinden
(Bundestagswahl ohne Briefwahl und Landtagswahl einschließlich Briefwahl)

noch: 332 Landkreis Bad Dürkheim

Schl. Nr.	Gemeinde	Wahl	Wahlberechtigte	Wähler	Wahlbeteiligung	Gültige Stimmen	Von den gültigen Stimmen entfielen auf									
							SPD		CDU		FDP		GRÜNE		Sonstige	
			Anzahl	%	Anzahl	%	Anzahl	%	Anzahl	%	Anzahl	%	Anzahl	%		
042	Quirnheim	BW02E	516	315	75,0	301	146	48,5	115	38,2	27	9,0	13	4,3		
		BW02Z	516	315	75,0	304	130	42,8	100	32,9	36	11,8	25	8,2	13	4,3
		BW98Z	463	341	79,3	321	137	42,7	112	34,9	21	6,5	20	6,2	31	9,7
		LW01L	503	315	62,6	303	145	47,9	96	31,7	24	7,9	19	6,3	19	6,3
	Zusammen	BW02E	16 012	11 184	83,9	10 907	5 219	47,9	4 313	39,5	840	7,7	501	4,6	34	0,3
		BW02Z	16 012	11 184	83,9	10 992	4 502	41,0	3 890	35,4	1 133	10,3	928	8,4	539	4,9
		BW98Z	15 459	11 392	86,4	11 191	5 061	45,2	3 816	34,1	857	7,7	651	5,8	806	7,2
		LW01L	15 812	10 974	69,4	10 610	5 076	47,8	2 934	27,7	860	8,1	540	5,1	1 200	11,3
04	VG Hettenleidelheim															
001	Altleiningen	BW02E	1 432	939	78,1	914	404	44,2	379	41,5	79	8,6	50	5,5	2	0,2
		BW02Z	1 432	939	78,1	923	348	37,7	334	36,2	107	11,6	71	7,7	63	6,8
		BW98Z	1 392	1 029	86,9	1 013	426	42,1	354	34,9	52	5,1	67	6,6	114	11,3
		LW01L	1 410	899	63,8	881	413	46,9	267	30,3	50	5,7	42	4,8	109	12,4
007	Carlsberg	BW02E	2 667	1 750	75,6	1 702	827	48,6	681	40,0	108	6,3	84	4,9	2	0,1
		BW02Z	2 667	1 750	75,6	1 719	718	41,8	613	35,7	133	7,7	165	9,6	90	5,2
		BW98Z	2 586	1 792	80,1	1 766	805	45,6	613	34,7	116	6,6	94	5,3	138	7,8
		LW01L	2 632	1 439	54,7	1 395	674	48,3	423	30,3	86	6,2	63	4,5	149	10,7
027	Hettenleidelheim	BW02E	2 338	1 540	78,8	1 489	611	41,0	701	47,1	90	6,0	83	5,6	4	0,3
		BW02Z	2 338	1 540	78,8	1 503	556	37,0	647	43,0	117	7,8	109	7,3	74	4,9
		BW98Z	2 301	1 700	85,5	1 664	651	39,1	716	43,0	55	3,3	110	6,6	132	7,9
		LW01L	2 295	1 536	66,9	1 473	607	41,2	627	42,6	62	4,2	59	4,0	118	8,0
044	Tiefenthal	BW02E	682	417	68,9	404	188	46,5	160	39,6	28	6,9	27	6,7	1	0,2
		BW02Z	682	417	68,9	405	162	40,0	157	38,8	26	6,4	49	12,1	11	2,7
		BW98Z	679	466	77,7	451	187	41,5	186	41,2	18	4,0	24	5,3	36	8,0
		LW01L	666	382	57,4	365	164	44,9	128	35,1	24	6,6	20	5,5	29	7,9
047	Wattenheim	BW02E	1 274	862	80,9	837	402	48,0	353	42,2	47	5,6	34	4,1	1	0,1
		BW02Z	1 274	862	80,9	842	372	44,2	334	39,7	52	6,2	57	6,8	27	3,2
		BW98Z	1 268	949	87,5	939	408	43,5	366	39,0	56	6,0	51	5,4	58	6,2
		LW01L	1 274	831	65,2	801	386	48,2	274	34,2	48	6,0	37	4,6	56	7,0
	Zusammen	BW02E	8 393	5 508	77,1	5 346	2 432	45,5	2 274	42,5	352	6,6	278	5,2	10	0,2
		BW02Z	8 393	5 508	77,1	5 392	2 156	40,0	2 085	38,7	435	8,1	451	8,4	265	4,9
		BW98Z	8 226	5 936	83,7	5 833	2 477	42,5	2 235	38,3	297	5,1	346	5,9	478	8,2
		LW01L	8 277	5 087	61,5	4 915	2 244	45,7	1 719	35,0	270	5,5	221	4,5	461	9,4
05	VG Lambrecht (Pfalz)															
014	Elmstein	BW02E	2 221	1 376	76,4	1 344	744	55,4	496	36,9	69	5,1	34	2,5	1	0,1
		BW02Z	2 221	1 376	76,4	1 348	638	47,3	489	36,3	97	7,2	56	4,2	68	5,0
		BW98Z	2 210	1 534	83,5	1 503	753	50,1	544	36,2	48	3,2	53	3,5	105	7,0
		LW01L	2 190	1 436	65,6	1 381	741	53,7	442	32,0	52	3,8	40	2,9	106	7,7
016	Esthal	BW02E	1 221	758	75,0	739	305	41,3	377	51,0	33	4,5	21	2,8	3	0,4
		BW02Z	1 221	758	75,0	742	264	35,6	360	48,5	49	6,6	40	5,4	29	3,9
		BW98Z	1 228	867	83,0	850	308	36,2	436	51,3	31	3,6	23	2,7	52	6,1
		LW01L	1 232	838	68,0	801	303	37,8	300	37,5	20	2,5	22	2,7	156	19,5
018	Frankeneck	BW02E	726	480	76,4	467	258	55,2	148	31,7	33	7,1	27	5,8	1	0,2
		BW02Z	726	480	76,4	466	213	45,7	137	29,4	35	7,5	58	12,4	23	4,9
		BW98Z	701	503	83,8	491	286	58,2	123	25,1	26	5,3	26	5,3	30	6,1
		LW01L	716	464	64,8	443	276	62,3	105	23,7	15	3,4	18	4,1	29	6,5
032	Lambrecht (Pfalz), St.	BW02E	3 091	1 608	69,4	1 573	795	50,5	589	37,4	106	6,7	77	4,9	6	0,4
		BW02Z	3 091	1 608	69,4	1 582	685	43,3	534	33,8	136	8,6	136	8,6	91	5,8
		BW98Z	3 190	1 845	77,2	1 808	846	46,8	588	32,5	98	5,4	129	7,1	147	8,1
		LW01L	3 093	1 894	61,2	1 840	924	50,2	587	31,9	67	3,6	87	4,7	175	9,5
034	Lindenberg	BW02E	949	648	84,4	625	260	41,6	299	47,8	42	6,7	24	3,8		
		BW02Z	949	648	84,4	623	212	34,0	282	45,3	48	7,7	58	9,3	23	3,7
		BW98Z	955	675	89,1	659	277	42,0	267	40,5	55	8,3	36	5,5	24	3,6
		LW01L	952	701	73,6	678	276	40,7	268	39,5	39	5,8	35	5,2	60	8,8

noch: 15. Ergebnisse der kreisangehörigen Gemeinden
(Bundestagswahl ohne Briefwahl und Landtagswahl einschließlich Briefwahl)

noch: 332 Landkreis Bad Dürkheim 333 Donnersbergkreis

Schl. Nr.	Gemeinde	Wahl	Wahlberechtigte	Wähler	Wahlbeteiligung	Gültige Stimmen	Von den gültigen Stimmen entfielen auf									
							SPD		CDU		FDP		GRÜNE		Sonstige	
			Anzahl	%	Anzahl	%	Anzahl	%	Anzahl	%	Anzahl	%	Anzahl	%		
037	Neidenfels	BW02E	783	534	78,2	519	302	58,2	181	34,9	23	4,4	11	2,1	2	0,4
		BW02Z	783	534	78,2	525	272	51,8	165	31,4	36	6,9	21	4,0	31	5,9
		BW98Z	790	599	84,2	588	336	57,1	173	29,4	21	3,6	22	3,7	36	6,1
		LW01L	775	522	67,4	504	286	56,7	155	30,8	16	3,2	12	2,4	35	6,9
048	Weidenthal	BW02E	1 618	879	74,9	839	460	54,8	301	35,9	53	6,3	24	2,9	1	0,1
		BW02Z	1 618	879	74,9	853	410	48,1	288	33,8	59	6,9	48	5,6	48	5,6
		BW98Z	1 623	967	82,2	948	507	53,5	302	31,9	30	3,2	44	4,6	65	6,9
		LW01L	1 626	1 107	68,1	1 077	564	52,4	335	31,1	44	4,1	26	2,4	108	10,0
	Zusammen	BW02E	10 609	6 283	75,0	6 106	3 124	51,2	2 391	39,2	359	5,9	218	3,6	14	0,2
		BW02Z	10 609	6 283	75,0	6 139	2 694	43,9	2 255	36,7	460	7,5	417	6,8	313	5,1
		BW98Z	10 697	6 990	82,1	6 847	3 313	48,4	2 433	35,5	309	4,5	333	4,9	459	6,7
		LW01L	10 584	6 962	65,8	6 724	3 370	50,1	2 192	32,6	253	3,8	240	3,6	669	9,9
06	VG Wachenheim a.d.W.															
013	Ellerstadt	BW02E	1 737	1 238	86,3	1 215	599	49,3	488	40,2	72	5,9	54	4,4	2	0,2
		BW02Z	1 737	1 238	86,3	1 219	476	39,0	431	35,4	132	10,8	128	10,5	52	4,3
		BW98Z	1 644	1 238	89,7	1 212	476	39,3	475	39,2	95	7,8	70	5,8	96	7,9
		LW01L	1 702	1 239	72,8	1 206	507	42,0	338	28,0	82	6,8	80	6,6	199	16,5
020	Friedelsheim	BW02E	1 143	828	88,1	814	335	41,2	348	42,8	89	10,9	38	4,7	4	0,5
		BW02Z	1 143	828	88,1	820	264	32,2	306	37,3	126	15,4	90	11,0	34	4,1
		BW98Z	1 066	783	91,2	766	264	34,5	283	36,9	107	14,0	66	8,6	46	6,0
		LW01L	1 119	832	74,4	813	308	37,9	215	26,4	112	13,8	47	5,8	131	16,1
022	Gönnheim	BW02E	1 102	740	84,0	721	334	46,3	280	38,8	65	9,0	41	5,7	1	0,1
		BW02Z	1 102	740	84,0	729	267	36,6	254	34,8	92	12,6	86	11,8	30	4,1
		BW98Z	1 020	693	84,8	685	281	41,0	254	37,1	66	9,6	49	7,2	35	5,1
		LW01L	1 079	723	67,0	716	325	45,4	187	26,1	85	11,9	45	6,3	74	10,3
046	Wachenheim a.d.W., St.	BW02E	3 704	2 225	83,2	2 188	875	40,0	997	45,6	161	7,4	145	6,6	10	0,5
		BW02Z	3 704	2 225	83,2	2 194	684	31,2	881	40,2	262	11,9	299	13,6	68	3,1
		BW98Z	3 458	2 204	84,1	2 171	676	31,1	902	41,5	299	13,8	192	8,8	102	4,7
		LW01L	3 590	2 567	71,5	2 515	848	33,7	739	29,4	288	11,5	168	6,7	472	18,8
	Zusammen	BW02E	7 686	5 031	84,9	4 938	2 143	43,4	2 113	42,8	387	7,8	278	5,6	17	0,3
		BW02Z	7 686	5 031	84,9	4 962	1 691	34,1	1 872	37,7	612	12,3	603	12,2	184	3,7
		BW98Z	7 188	4 918	86,6	4 834	1 697	35,1	1 914	39,6	567	11,7	377	7,8	279	5,8
		LW01L	7 490	5 361	71,6	5 250	1 988	37,9	1 479	28,2	567	10,8	340	6,5	876	16,7
333	LK Donnersbergkreis															
01	VG Alsenz-Obermoschel															
003	Alsenz	BW02E	1 360	917	76,5	891	455	51,1	328	36,8	54	6,1	41	4,6	13	1,5
		BW02Z	1 360	917	76,5	906	422	46,6	320	35,3	69	7,6	60	6,6	35	3,9
		BW98Z	1 350	1 028	84,6	1 014	534	52,7	316	31,2	70	6,9	46	4,5	48	4,7
		LW01L	1 363	849	62,3	824	463	56,2	240	29,1	43	5,2	27	3,3	51	6,2
021	Finkenbach-Gersweiler	BW02E	294	204	76,4	198	130	65,7	39	19,7	20	10,1	7	3,5	2	1,0
		BW02Z	294	204	76,4	202	108	53,5	37	18,3	30	14,9	15	7,4	12	5,9
		BW98Z	304	211	80,8	201	105	52,2	40	19,9	17	8,5	13	6,5	26	12,9
		LW01L	294	182	61,9	171	101	59,1	32	18,7	18	10,5	7	4,1	13	7,6
023	Gaugrehweiler	BW02E	428	302	77,8	294	170	57,8	64	21,8	39	13,3	15	5,1	6	2,0
		BW02Z	428	302	77,8	297	146	49,2	53	17,8	52	17,5	25	8,4	21	7,1
		BW98Z	419	340	88,3	337	192	57,0	63	18,7	36	10,7	26	7,7	20	5,9
		LW01L	422	240	56,9	228	126	55,3	43	18,9	29	12,7	14	6,1	16	7,0
036	Kalkofen	BW02E	181	145	85,8	139	81	58,3	44	31,7	12	8,6	1	0,7	1	0,7
		BW02Z	181	145	85,8	144	84	58,3	32	22,2	12	8,3	1	0,7	15	10,4
		BW98Z	192	148	84,6	148	81	54,7	37	25,0	15	10,1	1	0,7	14	9,5
		LW01L	185	118	63,8	113	65	57,5	23	20,4	11	9,7	1	0,9	13	11,5

noch: 15. Ergebnisse der kreisangehörigen Gemeinden
(Bundestagswahl ohne Briefwahl und Landtagswahl einschließlich Briefwahl)

noch: 333 Donnersbergkreis

Schl. Nr.	Gemeinde	Wahl	Wahlberechtigte	Wähler	Wahlbeteiligung	Gültige Stimmen	Von den gültigen Stimmen entfielen auf									
							SPD		CDU		FDP		GRÜNE		Sonstige	
			Anzahl		%	Anzahl		%	Anzahl	%	Anzahl	%	Anzahl	%	Anzahl	%
043	Mannweiler-Cölln	BW02E	347	271	85,2	266	125	47,0	83	31,2	36	13,5	21	7,9	1	0,4
		BW02Z	347	271	85,2	266	114	42,9	83	31,2	35	13,2	26	9,8	8	3,0
		BW98Z	370	292	88,8	290	126	43,4	92	31,7	40	13,8	20	6,9	12	4,1
		LW01L	355	256	72,1	253	130	51,4	65	25,7	41	16,2	11	4,3	6	2,4
049	Münsterappel	BW02E	444	273	71,8	270	145	53,7	95	35,2	14	5,2	9	3,3	7	2,6
		BW02Z	444	273	71,8	269	139	51,7	88	32,7	23	8,6	10	3,7	9	3,3
		BW98Z	427	292	80,0	287	156	54,4	91	31,7	11	3,8	7	2,4	22	7,7
		LW01L	437	255	58,4	254	146	57,5	73	28,7	12	4,7	8	3,1	15	5,9
050	Niederhausen a.d.Appel	BW02E	213	160	80,4	156	83	53,2	43	27,6	24	15,4	4	2,6	2	1,3
		BW02Z	213	160	80,4	157	74	47,1	40	25,5	28	17,8	4	2,5	11	7,0
		BW98Z	226	172	81,1	168	94	56,0	42	25,0	12	7,1	6	3,6	14	8,3
		LW01L	213	123	57,7	116	64	55,2	29	25,0	14	12,1	1	0,9	8	6,9
051	Niedermoschel	BW02E	435	324	79,4	315	169	53,7	109	34,6	22	7,0	11	3,5	4	1,3
		BW02Z	435	324	79,4	316	153	48,4	118	37,3	20	6,3	10	3,2	15	4,7
		BW98Z	423	351	88,4	347	180	51,9	100	28,8	20	5,8	15	4,3	32	9,2
		LW01L	434	296	68,2	289	167	57,8	68	23,5	25	8,7	5	1,7	24	8,3
053	Oberhausen an der Appel	BW02E	145	109	80,7	108	45	41,7	43	39,8	14	13,0	5	4,6	1	0,9
		BW02Z	145	109	80,7	108	43	39,8	40	37,0	15	13,9	5	4,6	5	4,6
		BW98Z	150	104	73,8	103	50	48,5	25	24,3	16	15,5	7	6,8	5	4,9
		LW01L	145	98	67,6	93	37	39,8	29	31,2	16	17,2	6	6,5	5	5,4
054	Obermoschel, St.	BW02E	938	612	73,6	595	293	49,2	233	39,2	25	4,2	36	6,1	8	1,3
		BW02Z	938	612	73,6	599	258	43,1	222	37,1	37	6,2	55	9,2	27	4,5
		BW98Z	919	651	82,7	646	306	47,4	207	32,0	43	6,7	39	6,0	51	7,9
		LW01L	918	541	58,9	532	267	50,2	176	33,1	35	6,6	28	5,3	26	4,9
055	Oberndorf	BW02E	218	164	83,2	163	72	44,2	69	42,3	14	8,6	4	2,5	4	2,5
		BW02Z	218	164	83,2	163	64	39,3	69	42,3	16	9,8	6	3,7	8	4,9
		BW98Z	220	168	84,4	167	79	47,3	50	29,9	21	12,6	9	5,4	8	4,8
		LW01L	210	135	64,3	132	65	49,2	43	32,6	11	8,3	3	2,3	10	7,6
067	Schiersfeld	BW02E	219	146	78,1	143	93	65,0	30	21,0	7	4,9	12	8,4	1	0,7
		BW02Z	219	146	78,1	144	79	54,9	26	18,1	12	8,3	19	13,2	8	5,6
		BW98Z	212	159	86,4	156	84	53,8	31	19,9	17	10,9	12	7,7	12	7,7
		LW01L	220	127	57,7	116	67	57,8	12	10,3	13	11,2	12	10,3	12	10,3
072	Sitters	BW02E	86	74	92,5	68	36	52,9	19	27,9	4	5,9	6	8,8	3	4,4
		BW02Z	86	74	92,5	70	30	42,9	17	24,3	6	8,6	7	10,0	10	14,3
		BW98Z	84	65	86,7	64	42	65,6	13	20,3	4	6,3	1	1,6	4	6,3
		LW01L	89	50	56,2	50	28	56,0	6	12,0	8	16,0	3	6,0	5	10,0
078	Unkenbach	BW02E	193	130	74,3	127	75	59,1	36	28,3	9	7,1	4	3,1	3	2,4
		BW02Z	193	130	74,3	127	70	55,1	39	30,7	11	8,7	5	3,9	2	1,6
		BW98Z	200	144	73,1	144	82	56,9	30	20,8	15	10,4	9	6,3	8	5,6
		LW01L	200	116	58,0	111	64	57,7	26	23,4	11	9,9	7	6,3	3	2,7
079	Waldgrehweiler	BW02E	210	130	66,3	127	56	44,1	54	42,5	9	7,1	3	2,4	5	3,9
		BW02Z	210	130	66,3	127	53	41,7	50	39,4	9	7,1	4	3,1	11	8,7
		BW98Z	220	156	75,7	152	86	56,6	45	29,6	5	3,3	2	1,3	14	9,2
		LW01L	203	109	53,7	107	56	52,3	25	23,4	11	10,3	4	3,7	11	10,3
083	Winterborn	BW02E	147	114	79,7	111	61	55,0	33	29,7	7	6,3	10	9,0		
		BW02Z	147	114	79,7	113	61	54,0	32	28,3	10	8,8	5	4,4	5	4,4
		BW98Z	146	122	86,5	121	67	55,4	29	24,0	11	9,1	8	6,6	6	5,0
		LW01L	150	104	69,3	100	56	56,0	13	13,0	11	11,0	10	10,0	10	10,0
	Zusammen	BW02E	5 858	4 075	77,3	3 971	2 089	52,6	1 322	33,3	310	7,8	189	4,8	61	1,5
		BW02Z	5 858	4 075	77,3	4 008	1 898	47,4	1 266	31,6	385	9,6	257	6,4	202	5,0
		BW98Z	5 862	4 403	83,6	4 345	2 264	52,1	1 211	27,9	353	8,1	221	5,1	296	6,8
		LW01L	5 838	3 599	61,6	3 489	1 902	54,5	903	25,9	309	8,9	147	4,2	228	6,5

noch: 15. Ergebnisse der kreisangehörigen Gemeinden
(Bundestagswahl ohne Briefwahl und Landtagswahl einschließlich Briefwahl)

noch: 333 Donnersbergkreis

Schl. Nr.	Gemeinde	Wahl	Wahlberechtigte	Wähler	Wahlbeteiligung	Gültige Stimmen	Von den gültigen Stimmen entfielen auf									
							SPD		CDU		FDP		GRÜNE		Sonstige	
			Anzahl		%	Anzahl		%	Anzahl	%	Anzahl	%	Anzahl	%	Anzahl	%
02	VG Eisenberg (Pfalz)															
019	Eisenberg (Pfalz), St.	BW02E	6 679	4 209	75,1	4 125	2 172	52,7	1 443	35,0	272	6,6	164	4,0	74	1,8
		BW02Z	6 679	4 209	75,1	4 140	1 897	45,8	1 360	32,9	337	8,1	264	6,4	282	6,8
		BW98Z	6 524	4 611	83,2	4 539	2 273	50,1	1 405	31,0	251	5,5	222	4,9	388	8,5
		LW01L	6 556	4 067	62,0	3 913	2 054	52,5	906	23,2	230	5,9	143	3,7	580	14,8
038	Kerzenheim	BW02E	1 720	1 190	80,2	1 162	691	59,5	317	27,3	72	6,2	58	5,0	24	2,1
		BW02Z	1 720	1 190	80,2	1 166	619	53,1	320	27,4	72	6,2	87	7,5	68	5,8
		BW98Z	1 696	1 293	86,8	1 269	701	55,2	334	26,3	50	3,9	79	6,2	105	8,3
		LW01L	1 711	1 165	68,1	1 123	696	62,0	185	16,5	51	4,5	47	4,2	144	12,8
060	Ramsen	BW02E	1 505	986	77,3	963	468	48,6	373	38,7	57	5,9	48	5,0	17	1,8
		BW02Z	1 505	986	77,3	972	408	42,0	355	36,5	66	6,8	86	8,8	57	5,9
		BW98Z	1 479	1 060	84,1	1 038	454	43,7	396	38,2	41	3,9	63	6,1	84	8,1
		LW01L	1 484	943	63,5	916	436	47,6	286	31,2	48	5,2	38	4,1	108	11,8
	Zusammen	BW02E	9 904	6 385	76,3	6 250	3 331	53,3	2 133	34,1	401	6,4	270	4,3	115	1,8
		BW02Z	9 904	6 385	76,3	6 278	2 924	46,6	2 035	32,4	475	7,6	437	7,0	407	6,5
		BW98Z	9 699	6 964	84,0	6 846	3 428	50,1	2 135	31,2	342	5,0	364	5,3	577	8,4
		LW01L	9 751	6 175	63,3	5 952	3 186	53,5	1 377	23,1	329	5,5	228	3,8	832	14,0
03	VG Göllheim															
001	Albisheim (Pfrimm)	BW02E	1 235	850	76,2	828	436	52,7	288	34,8	60	7,2	31	3,7	13	1,6
		BW02Z	1 235	850	76,2	830	368	44,3	251	30,2	86	10,4	51	6,1	74	8,9
		BW98Z	1 184	827	80,9	817	376	46,0	244	29,9	57	7,0	40	4,9	100	12,2
		LW01L	1 204	729	60,5	703	379	53,9	155	22,0	48	6,8	19	2,7	102	14,5
006	Biedesheim	BW02E	497	337	81,2	330	188	57,0	114	34,5	18	5,5	7	2,1	3	0,9
		BW02Z	497	337	81,2	334	169	50,6	113	33,8	24	7,2	14	4,2	14	4,2
		BW98Z	472	330	84,6	323	178	55,1	97	30,0	14	4,3	16	5,0	18	5,6
		LW01L	483	365	75,6	350	177	50,6	107	30,6	27	7,7	13	3,7	26	7,4
012	Bubenheim	BW02E	368	235	77,6	231	123	53,2	87	37,7	9	3,9	8	3,5	4	1,7
		BW02Z	368	235	77,6	230	90	39,1	95	41,3	20	8,7	13	5,7	12	5,2
		BW98Z	359	258	82,4	255	127	49,8	81	31,8	10	3,9	13	5,1	24	9,4
		LW01L	368	259	70,4	257	100	38,9	80	31,1	15	5,8	11	4,3	51	19,8
017	Dreisen	BW02E	735	523	81,1	514	274	53,3	165	32,1	35	6,8	28	5,4	12	2,3
		BW02Z	735	523	81,1	511	235	46,0	163	31,9	42	8,2	40	7,8	31	6,1
		BW98Z	754	582	84,5	573	287	50,1	170	29,7	42	7,3	39	6,8	35	6,1
		LW01L	726	500	68,9	481	225	46,8	88	18,3	33	6,9	29	6,0	106	22,0
018	Einselthum	BW02E	633	445	82,0	439	247	56,3	140	31,9	28	6,4	13	3,0	11	2,5
		BW02Z	633	445	82,0	437	202	46,2	138	31,6	48	11,0	24	5,5	25	5,7
		BW98Z	607	464	88,5	449	220	49,0	142	31,6	29	6,5	21	4,7	37	8,2
		LW01L	619	442	71,4	431	232	53,8	78	18,1	27	6,3	12	2,8	82	19,0
026	Göllheim	BW02E	2 864	1 693	72,8	1 659	781	47,1	689	41,5	117	7,1	57	3,4	15	0,9
		BW02Z	2 864	1 693	72,8	1 667	717	43,0	659	39,5	138	8,3	75	4,5	78	4,7
		BW98Z	2 794	1 842	79,6	1 818	868	47,7	670	36,9	79	4,3	66	3,6	135	7,4
		LW01L	2 863	1 747	61,0	1 704	778	45,7	442	25,9	109	6,4	53	3,1	322	18,9
032	Immesheim	BW02E	125	94	81,0	90	29	32,2	42	46,7	13	14,4	5	5,6	1	1,1
		BW02Z	125	94	81,0	93	25	26,9	37	39,8	14	15,1	8	8,6	9	9,7
		BW98Z	113	90	90,0	88	23	26,1	39	44,3	8	9,1	8	9,1	10	11,4
		LW01L	124	85	68,5	83	24	28,9	31	37,3	12	14,5	5	6,0	11	13,3
041	Lautersheim	BW02E	500	357	86,4	344	183	53,2	117	34,0	24	7,0	16	4,7	4	1,2
		BW02Z	500	357	86,4	346	159	46,0	110	31,8	23	6,6	29	8,4	25	7,2
		BW98Z	505	385	85,2	377	190	50,4	110	29,2	15	4,0	26	6,9	36	9,5
		LW01L	495	314	63,4	302	154	51,0	71	23,5	18	6,0	10	3,3	49	16,2
058	Ottersheim	BW02E	309	204	78,2	199	93	46,7	92	46,2	5	2,5	7	3,5	2	1,0
		BW02Z	309	204	78,2	199	80	40,2	91	45,7	11	5,5	12	6,0	5	2,5
		BW98Z	316	230	85,8	229	120	52,4	72	31,4	7	3,1	10	4,4	20	8,7
		LW01L	303	198	65,3	189	79	41,8	76	40,2	5	2,6	7	3,7	22	11,6

noch: 15. Ergebnisse der kreisangehörigen Gemeinden
(Bundestagswahl ohne Briefwahl und Landtagswahl einschließlich Briefwahl)

noch: 333 Donnersbergkreis

Schl. Nr.	Gemeinde	Wahl	Wahlberechtigte	Wähler	Wahlbeteiligung	Gültige Stimmen	Von den gültigen Stimmen entfielen auf									
							SPD		CDU		FDP		GRÜNE		Sonstige	
			Anzahl		%	Anzahl		%	Anzahl	%	Anzahl	%	Anzahl	%	Anzahl	%
064	Rüssingen	BW02E	388	228	80,0	226	132	58,4	64	28,3	15	6,6	13	5,8	2	0,9
		BW02Z	388	228	80,0	228	106	46,5	66	28,9	21	9,2	28	12,3	7	3,1
		BW98Z	374	261	85,3	258	138	53,5	67	26,0	12	4,7	23	8,9	18	7,0
		LW01L	385	276	71,7	271	138	50,9	43	15,9	16	5,9	24	8,9	50	18,5
074	Standenbühl	BW02E	187	125	74,4	123	42	34,1	47	38,2	22	17,9	6	4,9	6	4,9
		BW02Z	187	125	74,4	122	25	20,5	41	33,6	20	16,4	15	12,3	21	17,2
		BW98Z	172	139	85,8	136	55	40,4	45	33,1	5	3,7	7	5,1	24	17,6
		LW01L	179	106	59,2	103	33	32,0	22	21,4	10	9,7	5	4,9	33	32,0
081	Weitersweiler	BW02E	338	225	76,8	222	86	38,7	106	47,7	19	8,6	8	3,6	3	1,4
		BW02Z	338	225	76,8	224	60	26,8	108	48,2	20	8,9	20	8,9	16	7,1
		BW98Z	309	232	82,6	230	64	27,8	108	47,0	10	4,3	32	13,9	16	7,0
		LW01L	307	197	64,2	193	72	37,3	64	33,2	13	6,7	16	8,3	28	14,5
501	Zellertal	BW02E	988	688	82,2	680	426	62,6	181	26,6	41	6,0	23	3,4	9	1,3
		BW02Z	988	688	82,2	683	325	47,6	187	27,4	67	9,8	71	10,4	33	4,8
		BW98Z	985	749	88,6	734	396	54,0	207	28,2	59	8,0	37	5,0	35	4,8
		LW01L	986	680	69,0	650	360	55,4	133	20,5	52	8,0	30	4,6	75	11,5
	Zusammen	BW02E	9 167	6 004	77,8	5 885	3 040	51,7	2 132	36,2	406	6,9	222	3,8	85	1,4
		BW02Z	9 167	6 004	77,8	5 904	2 561	43,4	2 059	34,9	534	9,0	400	6,8	350	5,9
		BW98Z	8 944	6 389	83,3	6 287	3 042	48,4	2 052	32,6	347	5,5	338	5,4	508	8,1
		LW01L	9 042	5 898	65,2	5 717	2 751	48,1	1 390	24,3	385	6,7	234	4,1	957	16,7
04	VG Kirchheimbolanden															
005	Bennhausen	BW02E	112	81	84,4	81	51	63,0	16	19,8	7	8,6	6	7,4	1	1,2
		BW02Z	112	81	84,4	81	36	44,4	16	19,8	8	9,9	17	21,0	4	4,9
		BW98Z	117	92	86,8	92	44	47,8	18	19,6	3	3,3	17	18,5	10	10,9
		LW01L	117	75	64,1	75	32	42,7	12	16,0	10	13,3	18	24,0	3	4,0
007	Bischheim	BW02E	534	346	74,7	338	163	48,2	119	35,2	31	9,2	20	5,9	5	1,5
		BW02Z	534	346	74,7	342	141	41,2	107	31,3	39	11,4	31	9,1	24	7,0
		BW98Z	524	359	78,2	354	170	48,0	99	28,0	33	9,3	22	6,2	30	8,5
		LW01L	529	315	59,5	308	138	44,8	97	31,5	26	8,4	11	3,6	36	11,7
010	Bolanden	BW02E	1 724	1 190	79,9	1 167	620	53,1	400	34,3	71	6,1	58	5,0	18	1,5
		BW02Z	1 724	1 190	79,9	1 168	528	45,2	377	32,3	103	8,8	105	9,0	55	4,7
		BW98Z	1 481	1 058	83,4	1 036	494	47,7	316	30,5	70	6,8	79	7,6	77	7,4
		LW01L	1 639	1 065	65,0	1 040	560	53,8	240	23,1	55	5,3	50	4,8	135	13,0
013	Dannenfels	BW02E	738	495	77,5	477	255	53,5	169	35,4	30	6,3	16	3,4	7	1,5
		BW02Z	738	495	77,5	479	215	44,9	165	34,4	41	8,6	42	8,8	16	3,3
		BW98Z	734	558	85,6	550	273	49,6	169	30,7	40	7,3	28	5,1	40	7,3
		LW01L	739	478	64,7	457	225	49,2	109	23,9	21	4,6	19	4,2	83	18,2
022	Gauersheim	BW02E	465	343	80,0	336	189	56,3	100	29,8	27	8,0	13	3,9	7	2,1
		BW02Z	465	343	80,0	337	176	52,2	96	28,5	26	7,7	17	5,0	22	6,5
		BW98Z	469	371	84,9	367	202	55,0	86	23,4	30	8,2	16	4,4	33	9,0
		LW01L	475	295	62,1	291	170	58,4	57	19,6	22	7,6	10	3,4	32	11,0
031	Ilbesheim	BW02E	409	274	72,9	267	126	47,2	103	38,6	19	7,1	18	6,7	1	0,4
		BW02Z	409	274	72,9	269	116	43,1	98	36,4	18	6,7	23	8,6	14	5,2
		BW98Z	391	298	81,9	291	129	44,3	91	31,3	32	11,0	16	5,5	23	7,9
		LW01L	407	214	52,6	210	98	46,7	62	29,5	25	11,9	9	4,3	16	7,6
035	Jakobsweiler	BW02E	184	125	76,7	124	66	53,2	41	33,1	5	4,0	10	8,1	2	1,6
		BW02Z	184	125	76,7	124	53	42,7	41	33,1	10	8,1	15	12,1	5	4,0
		BW98Z	189	135	80,4	134	60	44,8	42	31,3	6	4,5	11	8,2	15	11,2
		LW01L	175	118	67,4	114	66	57,9	24	21,1	4	3,5	9	7,9	11	9,6
039	Kirchheimbolanden, St.	BW02E	5 634	3 169	67,4	3 106	1 392	44,8	1 324	42,6	217	7,0	133	4,3	40	1,3
		BW02Z	5 634	3 169	67,4	3 081	1 190	38,6	1 239	40,2	271	8,8	235	7,6	146	4,7
		BW98Z	5 303	3 337	75,5	3 292	1 327	40,3	1 307	39,7	209	6,3	220	6,7	229	7,0
		LW01L	5 476	3 001	54,8	2 927	1 382	47,2	972	33,2	173	5,9	155	5,3	245	8,4

noch: 15. Ergebnisse der kreisangehörigen Gemeinden
(Bundtagswahl ohne Briefwahl und Landtagswahl einschließlich Briefwahl)

noch: 333 Donnersbergkreis

Schl. Nr.	Gemeinde	Wahl	Wahl- berech- tigte	Wähler	Wahl- beteili- gung	Gültige Stim- men	Von den gültigen Stimmen entfielen auf									
							SPD		CDU		FDP		GRÜNE		Sonstige	
			Anzahl		%	Anzahl		%	Anzahl	%	Anzahl	%	Anzahl	%	Anzahl	%
040	Kriegsfeld	BW02E	885	654	82,6	633	387	61,1	183	28,9	31	4,9	22	3,5	10	1,6
		BW02Z	885	654	82,6	636	349	54,9	176	27,7	35	5,5	40	6,3	36	5,7
		BW98Z	926	716	86,5	706	410	58,1	184	26,1	41	5,8	25	3,5	46	6,5
		LW01L	907	603	66,5	585	347	59,3	112	19,1	44	7,5	18	3,1	64	10,9
046	Mörsfeld	BW02E	400	258	71,7	250	155	62,0	64	25,6	15	6,0	13	5,2	3	1,2
		BW02Z	400	258	71,7	251	136	54,2	57	22,7	18	7,2	24	9,6	16	6,4
		BW98Z	378	279	78,8	277	153	55,2	72	26,0	15	5,4	12	4,3	25	9,0
		LW01L	388	244	62,9	231	135	58,4	47	20,3	15	6,5	13	5,6	21	9,1
045	Marnheim	BW02E	1 217	770	72,8	751	370	49,3	270	36,0	60	8,0	37	4,9	14	1,9
		BW02Z	1 217	770	72,8	757	316	41,7	260	34,3	77	10,2	49	6,5	55	7,3
		BW98Z	1 280	882	76,7	862	380	44,1	296	34,3	54	6,3	52	6,0	80	9,3
		LW01L	1 231	703	57,1	664	318	47,9	186	28,0	41	6,2	26	3,9	93	14,0
047	Morschheim	BW02E	570	376	76,6	369	188	50,9	118	32,0	34	9,2	22	6,0	7	1,9
		BW02Z	570	376	76,6	372	173	46,5	111	29,8	36	9,7	28	7,5	24	6,5
		BW98Z	516	391	85,0	385	211	54,8	91	23,6	25	6,5	26	6,8	32	8,3
		LW01L	544	315	57,9	306	155	50,7	62	20,3	27	8,8	17	5,6	45	14,7
056	Oberwiesen	BW02E	424	283	74,9	275	156	56,7	88	32,0	10	3,6	17	6,2	4	1,5
		BW02Z	424	283	74,9	275	148	53,8	84	30,5	8	2,9	18	6,5	17	6,2
		BW98Z	409	274	75,3	268	146	54,5	87	32,5	8	3,0	15	5,6	12	4,5
		LW01L	419	276	65,9	274	150	54,7	75	27,4	7	2,6	8	2,9	34	12,4
057	Orbis	BW02E	559	372	78,8	367	210	57,2	117	31,9	24	6,5	12	3,3	4	1,1
		BW02Z	559	372	78,8	368	188	51,1	115	31,3	29	7,9	19	5,2	17	4,6
		BW98Z	515	391	83,5	386	206	53,4	102	26,4	16	4,1	23	6,0	39	10,1
		LW01L	549	369	67,2	362	198	54,7	92	25,4	16	4,4	12	3,3	44	12,2
062	Rittersheim	BW02E	146	114	87,0	113	44	38,9	52	46,0	10	8,8	5	4,4	2	1,8
		BW02Z	146	114	87,0	112	37	33,0	45	40,2	12	10,7	9	8,0	9	8,0
		BW98Z	149	119	86,2	115	46	40,0	55	47,8	6	5,2			8	7,0
		LW01L	153	106	69,3	105	48	45,7	31	29,5	10	9,5			16	15,2
076	Stetten	BW02E	455	317	79,4	313	107	34,2	173	55,3	17	5,4	10	3,2	6	1,9
		BW02Z	455	317	79,4	314	83	26,4	159	50,6	24	7,6	20	6,4	28	8,9
		BW98Z	427	311	78,5	308	110	35,7	149	48,4	13	4,2	16	5,2	20	6,5
		LW01L	448	272	60,7	269	97	36,1	118	43,9	17	6,3	12	4,5	25	9,3
	Zusammen	BW02E	14 456	9 167	73,7	8 967	4 479	49,9	3 337	37,2	608	6,8	412	4,6	131	1,5
		BW02Z	14 456	9 167	73,7	8 966	3 885	43,3	3 146	35,1	755	8,4	692	7,7	488	5,4
		BW98Z	13 808	9 571	79,6	9 423	4 361	46,3	3 164	33,6	601	6,4	578	6,1	719	7,6
		LW01L	14 196	8 449	59,5	8 218	4 119	50,1	2 296	27,9	513	6,2	387	4,7	903	11,0
05	VG Rockenhausen															
004	Bayerfeld-Steckweiler	BW02E	377	266	78,0	260	122	46,9	95	36,5	24	9,2	14	5,4	5	1,9
		BW02Z	377	266	78,0	257	106	41,2	86	33,5	32	12,5	22	8,6	11	4,3
		BW98Z	377	275	81,1	272	137	50,4	81	29,8	24	8,8	16	5,9	14	5,1
		LW01L	371	235	63,3	229	117	51,1	61	26,6	26	11,4	12	5,2	13	5,7
008	Bisterschied	BW02E	219	157	76,6	154	82	53,2	46	29,9	15	9,7	7	4,5	4	2,6
		BW02Z	219	157	76,6	154	65	42,2	41	26,6	14	9,1	20	13,0	14	9,1
		BW98Z	221	174	83,3	172	81	47,1	33	19,2	24	14,0	19	11,0	15	8,7
		LW01L	217	147	67,7	145	70	48,3	21	14,5	21	14,5	11	7,6	22	15,2
016	Dörrmoschel	BW02E	115	74	73,3	73	22	30,1	20	27,4	25	34,2	5	6,8	1	1,4
		BW02Z	115	74	73,3	73	15	20,5	20	27,4	24	32,9	10	13,7	4	5,5
		BW98Z	122	79	70,5	78	27	34,6	20	25,6	23	29,5	4	5,1	4	5,1
		LW01L	115	79	68,7	76	26	34,2	12	15,8	23	30,3	7	9,2	8	10,5
014	Dielkirchen	BW02E	424	288	74,2	275	138	50,2	78	28,4	43	15,6	9	3,3	7	2,5
		BW02Z	424	288	74,2	278	126	45,3	76	27,3	48	17,3	7	2,5	21	7,6
		BW98Z	444	336	81,0	328	178	54,3	76	23,2	31	9,5	15	4,6	28	8,5
		LW01L	431	278	64,5	271	151	55,7	56	20,7	33	12,2	5	1,8	26	9,6

noch: 15. Ergebnisse der kreisangehörigen Gemeinden
(Bundestagswahl ohne Briefwahl und Landtagswahl einschließlich Briefwahl)

noch: 333 Donnersbergkreis

Schl. Nr.	Gemeinde	Wahl	Wahlberechtigte	Wähler	Wahlbeteiligung	Gültige Stimmen	Von den gültigen Stimmen entfielen auf									
							SPD		CDU		FDP		GRÜNE		Sonstige	
			Anzahl		%	Anzahl		%	Anzahl	%	Anzahl	%	Anzahl	%	Anzahl	%
024	Gehrweiler	BW02E	333	243	80,5	236	167	70,8	38	16,1	18	7,6	4	1,7	9	3,8
		BW02Z	333	243	80,5	239	157	65,7	37	15,5	22	9,2	7	2,9	16	6,7
		BW98Z	328	267	89,0	255	179	70,2	35	13,7	10	3,9	5	2,0	26	10,2
		LW01L	342	249	72,8	241	185	76,8	16	6,6	10	4,1	7	2,9	23	9,5
025	Gerbach	BW02E	461	311	80,4	303	141	46,5	88	29,0	45	14,9	18	5,9	11	3,6
		BW02Z	461	311	80,4	306	123	40,2	91	29,7	51	16,7	24	7,8	17	5,6
		BW98Z	478	359	84,3	356	167	46,9	94	26,4	57	16,0	18	5,1	20	5,6
		LW01L	465	329	70,8	317	141	44,5	80	25,2	54	17,0	13	4,1	29	9,1
028	Gundersweiler	BW02E	445	315	75,5	306	183	59,8	67	21,9	28	9,2	21	6,9	7	2,3
		BW02Z	445	315	75,5	306	170	55,6	58	19,0	34	11,1	30	9,8	14	4,6
		BW98Z	424	326	81,7	319	192	60,2	58	18,2	22	6,9	21	6,6	26	8,2
		LW01L	431	275	63,8	268	181	67,5	30	11,2	26	9,7	19	7,1	12	4,5
034	Imsweiler	BW02E	498	334	74,4	323	170	52,6	102	31,6	26	8,0	15	4,6	10	3,1
		BW02Z	498	334	74,4	326	146	44,8	104	31,9	27	8,3	23	7,1	26	8,0
		BW98Z	502	355	79,1	349	171	49,0	98	28,1	34	9,7	20	5,7	26	7,4
		LW01L	488	309	63,3	300	150	50,0	72	24,0	34	11,3	17	5,7	27	9,0
037	Katzenbach	BW02E	432	308	80,0	303	154	50,8	104	34,3	26	8,6	15	5,0	4	1,3
		BW02Z	432	308	80,0	305	146	47,9	88	28,9	34	11,1	14	4,6	23	7,5
		BW98Z	457	320	81,6	308	142	46,1	97	31,5	16	5,2	19	6,2	34	11,0
		LW01L	440	289	65,7	286	157	54,9	73	25,5	22	7,7	19	6,6	15	5,2
061	Ransweiler	BW02E	256	184	78,3	178	96	53,9	41	23,0	24	13,5	9	5,1	8	4,5
		BW02Z	256	184	78,3	179	83	46,4	38	21,2	25	14,0	11	6,1	22	12,3
		BW98Z	239	182	84,3	179	92	51,4	35	19,6	18	10,1	10	5,6	24	13,4
		LW01L	253	183	72,3	180	80	44,4	33	18,3	25	13,9	11	6,1	31	17,2
201	Rathskirchen	BW02E	173	112	73,2	109	62	56,9	23	21,1	13	11,9	10	9,2	1	0,9
		BW02Z	173	112	73,2	110	50	45,5	23	20,9	15	13,6	16	14,5	6	5,5
		BW98Z	164	126	81,8	123	59	48,0	39	31,7	9	7,3	9	7,3	7	5,7
		LW01L	160	95	59,4	93	48	51,6	18	19,4	13	14,0	7	7,5	7	7,5
202	Reichsthal	BW02E	83	66	90,4	66	37	56,1	18	27,3	6	9,1	2	3,0	3	4,5
		BW02Z	83	66	90,4	66	35	53,0	14	21,2	5	7,6			12	18,2
		BW98Z	81	68	93,2	64	33	51,6	16	25,0	4	6,3	2	3,1	9	14,1
		LW01L	89	75	84,3	74	42	56,8	13	17,6	7	9,5	2	2,7	10	13,5
502	Rockenhausen, St.	BW02E	4 652	2 838	72,8	2 757	1 395	50,6	1 009	36,6	195	7,1	128	4,6	30	1,1
		BW02Z	4 652	2 838	72,8	2 768	1 258	45,4	967	34,9	235	8,5	178	6,4	130	4,7
		BW98Z	4 454	2 896	77,9	2 827	1 307	46,2	995	35,2	176	6,2	133	4,7	216	7,6
		LW01L	4 663	2 970	63,7	2 864	1 466	51,2	838	29,3	207	7,2	122	4,3	231	8,1
065	Ruppertsecken	BW02E	291	203	74,6	197	104	52,8	70	35,5	12	6,1	8	4,1	3	1,5
		BW02Z	291	203	74,6	196	96	49,0	64	32,7	16	8,2	11	5,6	9	4,6
		BW98Z	299	221	81,5	213	116	54,5	53	24,9	14	6,6	13	6,1	17	8,0
		LW01L	297	195	65,7	190	93	48,9	52	27,4	18	9,5	13	6,8	14	7,4
066	Sankt Alban	BW02E	245	178	79,5	178	83	46,6	66	37,1	13	7,3	14	7,9	2	1,1
		BW02Z	245	178	79,5	173	77	44,5	56	32,4	19	11,0	17	9,8	4	2,3
		BW98Z	251	190	83,0	185	86	46,5	65	35,1	14	7,6	15	8,1	5	2,7
		LW01L	250	158	63,2	142	65	45,8	35	24,6	16	11,3	12	8,5	14	9,9
068	Schönborn	BW02E	103	85	89,5	82	24	29,3	40	48,8	12	14,6	6	7,3		
		BW02Z	103	85	89,5	85	16	18,8	32	37,6	17	20,0	14	16,5	6	7,1
		BW98Z	109	83	86,5	82	25	30,5	33	40,2	12	14,6	8	9,8	4	4,9
		LW01L	105	82	78,1	81	29	35,8	20	24,7	19	23,5	9	11,1	4	4,9
203	Seelen	BW02E	139	108	80,0	106	68	64,2	26	24,5	6	5,7	3	2,8	3	2,8
		BW02Z	139	108	80,0	105	60	57,1	22	21,0	12	11,4	5	4,8	6	5,7
		BW98Z	143	122	87,8	122	70	57,4	29	23,8	7	5,7	8	6,6	8	6,6
		LW01L	145	112	77,2	108	64	59,3	22	20,4	8	7,4	4	3,7	10	9,3

noch: 15. Ergebnisse der kreisangehörigen Gemeinden
(Bundestagswahl ohne Briefwahl und Landtagswahl einschließlich Briefwahl)

noch: 333 Donnersbergkreis

Schl. Nr.	Gemeinde	Wahl	Wahlberechtigte	Wähler	Wahlbeteiligung	Gültige Stimmen	Von den gültigen Stimmen entfielen auf									
							SPD		CDU		FDP		GRÜNE		Sonstige	
			Anzahl		%	Anzahl		%	Anzahl	%	Anzahl	%	Anzahl	%	Anzahl	%
073	Stahlberg	BW02E	147	118	86,1	115	63	54,8	36	31,3	6	5,2	10	8,7		
		BW02Z	147	118	86,1	115	60	52,2	35	30,4	7	6,1	13	11,3		
		BW98Z	149	112	84,8	106	45	42,5	33	31,1	3	2,8	13	12,3	12	11,3
		LW01L	139	109	78,4	102	58	56,9	28	27,5	8	7,8	5	4,9	3	2,9
077	Teschenmoschel	BW02E	100	65	69,1	63	21	33,3	35	55,6	4	6,3	3	4,8		
		BW02Z	100	65	69,1	65	19	29,2	23	35,4	12	18,5	4	6,2	7	10,8
		BW98Z	105	68	73,9	68	27	39,7	22	32,4	11	16,2	3	4,4	5	7,4
		LW01L	102	61	59,8	61	25	41,0	21	34,4	7	11,5	1	1,6	7	11,5
084	Würzweiler	BW02E	172	135	83,3	130	49	37,7	50	38,5	22	16,9	3	2,3	6	4,6
		BW02Z	172	135	83,3	131	43	32,8	48	36,6	22	16,8	6	4,6	12	9,2
		BW98Z	179	140	82,4	137	53	38,7	42	30,7	14	10,2	10	7,3	18	13,1
		LW01L	166	116	69,9	110	49	44,5	28	25,5	14	12,7	5	4,5	14	12,7
	Zusammen	BW02E	9 665	6 388	75,6	6 214	3 181	51,2	2 052	33,0	563	9,1	304	4,9	114	1,8
		BW02Z	9 665	6 388	75,6	6 237	2 851	45,7	1 923	30,8	671	10,8	432	6,9	360	5,8
		BW98Z	9 526	6 699	80,4	6 543	3 187	48,7	1 954	29,9	523	8,0	361	5,5	518	7,9
		LW01L	9 669	6 346	65,6	6 138	3 197	52,1	1 529	24,9	591	9,6	301	4,9	520	8,5
06	VG Winnweiler															
009	Börrstadt	BW02E	731	501	79,0	491	152	31,0	281	57,2	25	5,1	21	4,3	12	2,4
		BW02Z	731	501	79,0	484	135	27,9	268	55,4	33	6,8	22	4,5	26	5,4
		BW98Z	696	467	78,9	453	154	34,0	216	47,7	19	4,2	21	4,6	43	9,5
		LW01L	722	439	60,8	413	136	32,9	194	47,0	21	5,1	14	3,4	48	11,6
011	Breunigweiler	BW02E	371	271	79,7	266	125	47,0	80	30,1	32	12,0	19	7,1	10	3,8
		BW02Z	371	271	79,7	263	112	42,6	74	28,1	29	11,0	26	9,9	22	8,4
		BW98Z	362	280	82,4	277	119	43,0	81	29,2	21	7,6	19	6,9	37	13,4
		LW01L	363	219	60,3	211	81	38,4	42	19,9	20	9,5	21	10,0	47	22,3
020	Falkenstein	BW02E	201	128	71,5	124	49	39,5	58	46,8	7	5,6	9	7,3	1	0,8
		BW02Z	201	128	71,5	125	46	36,8	53	42,4	10	8,0	13	10,4	3	2,4
		BW98Z	198	121	76,6	119	35	29,4	58	48,7	6	5,0	7	5,9	13	10,9
		LW01L	199	126	63,3	125	49	39,2	49	39,2	11	8,8	7	5,6	9	7,2
027	Gonbach	BW02E	381	276	81,4	272	156	57,4	82	30,1	21	7,7	9	3,3	4	1,5
		BW02Z	381	276	81,4	272	135	49,6	79	29,0	24	8,8	24	8,8	10	3,7
		BW98Z	370	275	85,4	273	138	50,5	79	28,9	18	6,6	16	5,9	22	8,1
		LW01L	376	257	68,4	253	132	52,2	55	21,7	16	6,3	16	6,3	34	13,4
030	Höringen	BW02E	582	389	78,1	381	191	50,1	142	37,3	28	7,3	17	4,5	3	0,8
		BW02Z	582	389	78,1	386	176	45,6	120	31,1	44	11,4	26	6,7	20	5,2
		BW98Z	572	418	81,3	404	198	49,0	119	29,5	40	9,9	22	5,4	25	6,2
		LW01L	577	372	64,5	367	192	52,3	95	25,9	32	8,7	17	4,6	31	8,4
033	Imsbach	BW02E	767	537	79,4	519	264	50,9	201	38,7	35	6,7	15	2,9	4	0,8
		BW02Z	767	537	79,4	519	240	46,2	187	36,0	49	9,4	23	4,4	20	3,9
		BW98Z	737	558	84,2	542	258	47,6	173	31,9	28	5,2	23	4,2	60	11,1
		LW01L	771	529	68,6	517	254	49,1	147	28,4	40	7,7	24	4,6	52	10,1
042	Lohnsfeld	BW02E	716	511	79,0	507	217	42,8	223	44,0	36	7,1	26	5,1	5	1,0
		BW02Z	716	511	79,0	502	192	38,2	179	35,7	50	10,0	36	7,2	45	9,0
		BW98Z	698	513	79,3	497	191	38,4	190	38,2	25	5,0	30	6,0	61	12,3
		LW01L	708	421	59,5	409	176	43,0	143	35,0	28	6,8	21	5,1	41	10,0
048	Münchweiler a.d.Alsenz	BW02E	959	636	77,3	612	315	51,5	211	34,5	43	7,0	32	5,2	11	1,8
		BW02Z	959	636	77,3	617	281	45,5	191	31,0	54	8,8	48	7,8	43	7,0
		BW98Z	883	655	81,5	640	323	50,5	174	27,2	45	7,0	31	4,8	67	10,5
		LW01L	963	640	66,5	629	358	56,9	137	21,8	36	5,7	30	4,8	68	10,8
069	Schweisweiler	BW02E	285	182	71,4	176	62	35,2	97	55,1	10	5,7	3	1,7	4	2,3
		BW02Z	285	182	71,4	179	57	31,8	88	49,2	17	9,5	8	4,5	9	5,0
		BW98Z	295	216	80,0	206	81	39,3	95	46,1	16	7,8	4	1,9	10	4,9
		LW01L	288	180	62,5	175	74	42,3	79	45,1	16	9,1	3	1,7	3	1,7

noch: 15. Ergebnisse der kreisangehörigen Gemeinden
(Bundestagswahl ohne Briefwahl und Landtagswahl einschließlich Briefwahl)

noch: 333 Donnersbergkreis 334 Landkreis Germersheim

Schl. Nr.	Gemeinde	Wahl	Wahlberechtigte	Wähler	Wahlbeteiligung	Gültige Stimmen	Von den gültigen Stimmen entfielen auf									
							SPD		CDU		FDP		GRÜNE		Sonstige	
			Anzahl		%	Anzahl		%	Anzahl	%	Anzahl	%	Anzahl	%	Anzahl	%
071	Sippersfeld	BW02E	903	670	81,0	651	334	51,3	231	35,5	54	8,3	22	3,4	10	1,5
		BW02Z	903	670	81,0	660	296	44,8	199	30,2	67	10,2	48	7,3	50	7,6
		BW98Z	859	681	85,0	673	316	47,0	214	31,8	46	6,8	31	4,6	66	9,8
		LW01L	883	588	66,6	567	259	45,7	87	15,3	20	3,5	17	3,0	184	32,5
075	Steinbach a.Donnersberg	BW02E	598	419	77,6	414	227	54,8	124	30,0	34	8,2	20	4,8	9	2,2
		BW02Z	598	419	77,6	412	203	49,3	112	27,2	46	11,2	35	8,5	16	3,9
		BW98Z	587	455	84,4	446	231	51,8	141	31,6	23	5,2	20	4,5	31	7,0
		LW01L	588	353	60,0	342	204	59,6	61	17,8	21	6,1	15	4,4	41	12,0
080	Wartenberg-Rohrbach	BW02E	357	247	76,2	244	113	46,3	92	37,7	12	4,9	18	7,4	9	3,7
		BW02Z	357	247	76,2	243	107	44,0	80	32,9	24	9,9	18	7,4	14	5,8
		BW98Z	365	246	75,7	242	96	39,7	78	32,2	17	7,0	19	7,9	32	13,2
		LW01L	354	199	56,2	196	88	44,9	43	21,9	15	7,7	20	10,2	30	15,3
503	Winnweiler	BW02E	3 534	2 342	76,4	2 289	1 026	44,8	920	40,2	196	8,6	113	4,9	34	1,5
		BW02Z	3 534	2 342	76,4	2 304	877	38,1	866	37,6	254	11,0	202	8,8	105	4,6
		BW98Z	3 511	2 550	82,3	2 498	1 021	40,9	881	35,3	219	8,8	163	6,5	214	8,6
		LW01L	3 489	2 186	62,7	2 124	929	43,7	666	31,4	214	10,1	148	7,0	167	7,9
	Zusammen	BW02E	10 385	7 109	77,7	6 946	3 231	46,5	2 742	39,5	533	7,7	324	4,7	116	1,7
		BW02Z	10 385	7 109	77,7	6 966	2 857	41,0	2 496	35,8	701	10,1	529	7,6	383	5,5
		BW98Z	10 133	7 435	81,9	7 270	3 161	43,5	2 499	34,4	523	7,2	406	5,6	681	9,4
		LW01L	10 281	6 509	63,3	6 328	2 932	46,3	1 798	28,4	490	7,7	353	5,6	755	11,9
334	LK Germersheim	BW02E	11 955	7 018	69,1	6 893	2 235	32,4	3 721	54,0	427	6,2	255	3,7	255	3,7
		BW02Z	11 955	7 018	69,1	6 893	2 015	29,2	3 459	50,2	511	7,4	414	6,0	494	7,2
		BW98Z	11 516	7 304	76,0	7 164	2 231	31,1	3 307	46,2	346	4,8	402	5,6	878	12,3
		LW01L	11 519	6 133	53,2	5 974	2 223	37,2	2 579	43,2	276	4,6	241	4,0	655	11,0
	Wörth am Rhein, St.	BW02E	12 914	8 959	80,5	8 821	3 943	44,7	3 703	42,0	513	5,8	366	4,1	296	3,4
		BW02Z	12 914	8 959	80,5	8 835	3 537	40,0	3 567	40,4	707	8,0	633	7,2	391	4,4
		BW98Z	12 542	9 344	84,6	9 182	3 942	42,9	3 565	38,8	527	5,7	508	5,5	640	7,0
		LW01L	12 617	7 976	63,2	7 725	3 844	49,8	2 692	34,8	365	4,7	344	4,5	480	6,2
	VG Bellheim	BW02E	6 515	4 046	79,1	3 968	1 511	38,1	1 825	46,0	341	8,6	160	4,0	131	3,3
		BW02Z	6 515	4 046	79,1	3 972	1 419	35,7	1 684	42,4	377	9,5	216	5,4	276	6,9
		BW98Z	6 249	4 224	83,9	4 154	1 591	38,3	1 697	40,9	245	5,9	187	4,5	434	10,4
		LW01L	6 422	4 320	67,3	4 184	1 841	44,0	1 690	40,4	177	4,2	105	2,5	371	8,9
014	Knittelsheim	BW02E	713	555	87,4	546	185	33,9	280	51,3	44	8,1	12	2,2	25	4,6
		BW02Z	713	555	87,4	550	164	29,8	263	47,8	54	9,8	25	4,5	44	8,0
		BW98Z	672	524	87,9	514	162	31,5	251	48,8	35	6,8	19	3,7	47	9,1
		LW01L	698	527	75,5	509	213	41,8	212	41,7	23	4,5	18	3,5	43	8,4
023	Ottersheim bei Landau	BW02E	1 438	1 039	82,4	1 011	326	32,2	536	53,0	72	7,1	51	5,0	26	2,6
		BW02Z	1 438	1 039	82,4	1 024	277	27,1	516	50,4	90	8,8	80	7,8	61	6,0
		BW98Z	1 346	1 027	85,9	1 007	284	28,2	529	52,5	41	4,1	49	4,9	104	10,3
		LW01L	1 405	944	67,2	899	295	32,8	448	49,8	28	3,1	33	3,7	95	10,6
036	Zeiskam	BW02E	1 548	1 097	81,7	1 076	471	43,8	396	36,8	94	8,7	48	4,5	67	6,2
		BW02Z	1 548	1 097	81,7	1 078	430	39,9	383	35,5	97	9,0	59	5,5	109	10,1
		BW98Z	1 527	1 158	87,0	1 135	510	44,9	334	29,4	70	6,2	56	4,9	165	14,5
		LW01L	1 522	1 062	69,8	1 023	502	49,1	300	29,3	49	4,8	31	3,0	141	13,8
	Zusammen	BW02E	10 214	6 737	80,6	6 601	2 493	37,8	3 037	46,0	551	8,3	271	4,1	249	3,8
		BW02Z	10 214	6 737	80,6	6 624	2 290	34,6	2 846	43,0	618	9,3	380	5,7	490	7,4
		BW98Z	9 794	6 933	85,0	6 810	2 547	37,4	2 811	41,3	391	5,7	311	4,6	750	11,0
		LW01L	10 047	6 853	68,2	6 615	2 851	43,1	2 650	40,1	277	4,2	187	2,8	650	9,8

noch: 15. Ergebnisse der kreisangehörigen Gemeinden
(Bundestagswahl ohne Briefwahl und Landtagswahl einschließlich Briefwahl)

noch: 334 Landkreis Germersheim

Schl. Nr.	Gemeinde	Wahl	Wahl- berech- tigte	Wähler	Wahl- beteil- igung	Gültige Stim- men	Von den gültigen Stimmen entfielen auf									
							SPD		CDU		FDP		GRÜNE		Sonstige	
			Anzahl		%	Anzahl		%	Anzahl	%	Anzahl	%	Anzahl	%	Anzahl	%
02	VG Hagenbach															
002	Berg (Pfalz)	BW02E	1 663	1 109	79,3	1 083	542	50,0	433	40,0	57	5,3	39	3,6	12	1,1
		BW02Z	1 663	1 109	79,3	1 088	414	38,1	483	44,4	84	7,7	73	6,7	34	3,1
		BW98Z	1 624	1 151	81,9	1 143	478	41,8	501	43,8	55	4,8	60	5,2	49	4,3
		LW01L	1 629	1 009	61,9	976	458	46,9	361	37,0	34	3,5	52	5,3	71	7,3
008	Hagenbach	BW02E	3 889	2 602	79,4	2 568	1 084	42,2	1 131	44,0	148	5,8	108	4,2	97	3,8
		BW02Z	3 889	2 602	79,4	2 572	990	38,5	1 060	41,2	193	7,5	182	7,1	147	5,7
		BW98Z	3 755	2 768	85,9	2 726	1 205	44,2	1 093	40,1	125	4,6	109	4,0	194	7,1
		LW01L	3 826	2 384	62,3	2 303	995	43,2	928	40,3	107	4,6	112	4,9	161	7,0
021	Neuburg am Rhein	BW02E	2 054	1 451	79,9	1 427	802	56,2	418	29,3	111	7,8	55	3,9	41	2,9
		BW02Z	2 054	1 451	79,9	1 433	732	51,1	394	27,5	148	10,3	85	5,9	74	5,2
		BW98Z	2 029	1 472	81,7	1 452	805	55,4	371	25,6	112	7,7	74	5,1	90	6,2
		LW01L	2 028	1 245	61,4	1 214	707	58,2	301	24,8	65	5,4	48	4,0	93	7,7
027	Scheibenhart	BW02E	548	360	79,8	350	117	33,4	179	51,1	31	8,9	10	2,9	13	3,7
		BW02Z	548	360	79,8	351	99	28,2	175	49,9	38	10,8	20	5,7	19	5,4
		BW98Z	537	406	85,1	397	138	34,8	190	47,9	18	4,5	21	5,3	30	7,6
		LW01L	541	325	60,1	312	139	44,6	121	38,8	13	4,2	13	4,2	26	8,3
	Zusammen	BW02E	8 154	5 522	79,5	5 428	2 545	46,9	2 161	39,8	347	6,4	212	3,9	163	3,0
		BW02Z	8 154	5 522	79,5	5 444	2 235	41,1	2 112	38,8	463	8,5	360	6,6	274	5,0
		BW98Z	7 945	5 797	83,9	5 718	2 626	45,9	2 155	37,7	310	5,4	264	4,6	363	6,3
		LW01L	8 024	4 963	61,9	4 805	2 299	47,8	1 711	35,6	219	4,6	225	4,7	351	7,3
03	VG Jockgrim															
009	Hatzenbühl	BW02E	2 047	1 373	80,7	1 345	405	30,1	734	54,6	97	7,2	64	4,8	45	3,3
		BW02Z	2 047	1 373	80,7	1 348	368	27,3	696	51,6	116	8,6	93	6,9	75	5,6
		BW98Z	2 048	1 530	86,3	1 505	438	29,1	757	50,3	77	5,1	85	5,6	148	9,8
		LW01L	2 042	1 393	68,2	1 325	505	38,1	586	44,2	57	4,3	47	3,5	130	9,8
012	Jockgrim	BW02E	5 085	3 459	79,1	3 387	1 456	43,0	1 453	42,9	197	5,8	180	5,3	101	3,0
		BW02Z	5 085	3 459	79,1	3 392	1 308	38,6	1 345	39,7	276	8,1	301	8,9	162	4,8
		BW98Z	4 890	3 575	83,5	3 536	1 362	38,5	1 366	38,6	240	6,8	245	6,9	323	9,1
		LW01L	4 974	3 132	63,0	3 046	1 322	43,4	1 085	35,6	179	5,9	167	5,5	293	9,6
022	Neupotz	BW02E	1 300	966	87,3	943	297	31,5	530	56,2	60	6,4	38	4,0	18	1,9
		BW02Z	1 300	966	87,3	945	274	29,0	503	53,2	84	8,9	55	5,8	29	3,1
		BW98Z	1 276	999	90,9	991	315	31,8	526	53,1	50	5,0	24	2,4	76	7,7
		LW01L	1 294	976	75,4	935	351	37,5	463	49,5	31	3,3	31	3,3	59	6,3
024	Rheinzabern	BW02E	3 331	2 351	82,9	2 310	1 024	44,3	879	38,1	215	9,3	126	5,5	66	2,9
		BW02Z	3 331	2 351	82,9	2 313	898	38,8	838	36,2	243	10,5	226	9,8	108	4,7
		BW98Z	3 235	2 364	84,6	2 321	937	40,4	804	34,6	237	10,2	140	6,0	203	8,7
		LW01L	3 284	2 260	68,8	2 187	1 008	46,1	711	32,5	161	7,4	152	7,0	155	7,1
	Zusammen	BW02E	11 763	8 149	81,4	7 985	3 182	39,8	3 596	45,0	569	7,1	408	5,1	230	2,9
		BW02Z	11 763	8 149	81,4	7 998	2 848	35,6	3 382	42,3	719	9,0	675	8,4	374	4,7
		BW98Z	11 449	8 468	85,1	8 353	3 052	36,5	3 453	41,3	604	7,2	494	5,9	750	9,0
		LW01L	11 594	7 761	66,9	7 493	3 186	42,5	2 845	38,0	428	5,7	397	5,3	637	8,5
04	VG Kandel															
004	Erlenbach bei Kandel	BW02E	591	412	76,0	398	178	44,7	104	26,1	66	16,6	28	7,0	22	5,5
		BW02Z	591	412	76,0	401	156	38,9	111	27,7	67	16,7	34	8,5	33	8,2
		BW98Z	532	379	79,3	374	165	44,1	93	24,9	50	13,4	25	6,7	41	11,0
		LW01L	578	340	58,8	333	181	54,4	65	19,5	38	11,4	15	4,5	34	10,2
005	Freckenfeld	BW02E	1 305	915	78,7	897	479	53,4	278	31,0	72	8,0	40	4,5	28	3,1
		BW02Z	1 305	915	78,7	902	452	50,1	276	30,6	75	8,3	49	5,4	50	5,5
		BW98Z	1 223	940	83,9	919	467	50,8	279	30,4	62	6,7	46	5,0	65	7,1
		LW01L	1 277	810	63,4	784	495	63,1	177	22,6	31	4,0	26	3,3	55	7,0
013	Kandel, St.	BW02E	6 303	4 143	78,5	4 081	1 978	48,5	1 355	33,2	347	8,5	259	6,3	142	3,5
		BW02Z	6 303	4 143	78,5	4 078	1 767	43,3	1 270	31,1	439	10,8	401	9,8	201	4,9
		BW98Z	6 124	4 245	82,8	4 186	1 855	44,3	1 396	33,3	322	7,7	302	7,2	311	7,4
		LW01L	6 218	3 877	62,4	3 758	2 112	56,2	976	26,0	252	6,7	196	5,2	222	5,9

noch: 15. Ergebnisse der kreisangehörigen Gemeinden
(Bundestagswahl ohne Briefwahl und Landtagswahl einschließlich Briefwahl)

noch: 334 Landkreis Germersheim

Schl. Nr.	Gemeinde	Wahl	Wahlberechtigte	Wähler	Wahlbeteiligung	Gültige Stimmen	Von den gültigen Stimmen entfielen auf									
							SPD		CDU		FDP		GRÜNE		Sonstige	
			Anzahl		%	Anzahl		%	Anzahl	%	Anzahl	%	Anzahl	%	Anzahl	%
020	Minfeld	BW02E	1 279	915	85,4	903	403	44,6	361	40,0	64	7,1	49	5,4	26	2,9
		BW02Z	1 279	915	85,4	900	347	38,6	354	39,3	87	9,7	68	7,6	44	4,9
		BW98Z	1 231	936	88,7	928	412	44,4	338	36,4	73	7,9	57	6,1	48	5,2
		LW01L	1 263	853	67,5	818	447	54,6	244	29,8	52	6,4	30	3,7	45	5,5
030	Steinweiler	BW02E	1 348	963	80,3	956	404	42,3	382	40,0	86	9,0	54	5,6	30	3,1
		BW02Z	1 348	963	80,3	954	360	37,7	362	37,9	109	11,4	82	8,6	41	4,3
		BW98Z	1 262	975	85,8	962	391	40,6	351	36,5	113	11,7	53	5,5	54	5,6
		LW01L	1 336	893	66,8	866	431	49,8	279	32,2	73	8,4	35	4,0	48	5,5
031	Vollmersweiler	BW02E	198	136	75,1	133	73	54,9	36	27,1	9	6,8	5	3,8	10	7,5
		BW02Z	198	136	75,1	134	68	50,7	38	28,4	9	6,7	10	7,5	9	6,7
		BW98Z	181	137	80,6	134	54	40,3	47	35,1	9	6,7	13	9,7	11	8,2
		LW01L	185	130	70,3	127	79	62,2	33	26,0	6	4,7	3	2,4	6	4,7
034	Winden	BW02E	773	574	82,2	567	258	45,5	209	36,9	53	9,3	34	6,0	13	2,3
		BW02Z	773	574	82,2	562	224	39,9	193	34,3	74	13,2	42	7,5	29	5,2
		BW98Z	704	538	84,1	530	238	44,9	168	31,7	42	7,9	43	8,1	39	7,4
		LW01L	764	510	66,8	499	307	61,5	101	20,2	37	7,4	24	4,8	30	6,0
	Zusammen	BW02E	11 797	8 058	79,5	7 935	3 773	47,5	2 725	34,3	697	8,8	469	5,9	271	3,4
		BW02Z	11 797	8 058	79,5	7 931	3 374	42,5	2 604	32,8	860	10,8	686	8,6	407	5,1
		BW98Z	11 257	8 150	83,8	8 033	3 582	44,6	2 672	33,3	671	8,4	539	6,7	569	7,1
		LW01L	11 621	7 413	63,8	7 185	4 052	56,4	1 875	26,1	489	6,8	329	4,6	440	6,1
05	VG Lingenfeld															
006	Freisbach	BW02E	754	564	83,1	554	231	41,7	216	39,0	53	9,6	29	5,2	25	4,5
		BW02Z	754	564	83,1	554	217	39,2	203	36,6	71	12,8	37	6,7	26	4,7
		BW98Z	695	551	89,0	542	227	41,9	177	32,7	53	9,8	34	6,3	51	9,4
		LW01L	709	455	64,2	439	220	50,1	91	20,7	53	12,1	23	5,2	52	11,8
017	Lingenfeld	BW02E	3 861	2 578	78,2	2 531	1 034	40,9	1 135	44,8	156	6,2	115	4,5	91	3,6
		BW02Z	3 861	2 578	78,2	2 539	915	36,0	1 027	40,4	207	8,2	176	6,9	214	8,4
		BW98Z	3 683	2 734	85,9	2 692	1 041	38,7	1 036	38,5	122	4,5	167	6,2	326	12,1
		LW01L	3 822	2 290	59,9	2 207	972	44,0	751	34,0	88	4,0	98	4,4	298	13,5
018	Lustadt	BW02E	2 320	1 530	77,4	1 492	756	50,7	517	34,7	106	7,1	57	3,8	56	3,8
		BW02Z	2 320	1 530	77,4	1 501	684	45,6	468	31,2	131	8,7	98	6,5	120	8,0
		BW98Z	2 288	1 669	84,8	1 641	836	50,9	455	27,7	99	6,0	90	5,5	161	9,8
		LW01L	2 315	1 517	65,5	1 479	791	53,5	368	24,9	61	4,1	62	4,2	197	13,3
028	Schwegenheim	BW02E	2 112	1 447	83,8	1 424	640	44,9	558	39,2	120	8,4	75	5,3	31	2,2
		BW02Z	2 112	1 447	83,8	1 423	612	43,0	499	35,1	155	10,9	82	5,8	75	5,3
		BW98Z	1 941	1 416	89,2	1 393	618	44,4	462	33,2	118	8,5	60	4,3	135	9,7
		LW01L	2 039	1 444	70,8	1 398	751	53,7	350	25,0	83	5,9	56	4,0	158	11,3
032	Weingarten (Pfalz)	BW02E	1 111	801	84,2	783	343	43,8	311	39,7	59	7,5	43	5,5	27	3,4
		BW02Z	1 111	801	84,2	786	297	37,8	294	37,4	76	9,7	65	8,3	54	6,9
		BW98Z	1 052	806	87,2	796	322	40,5	305	38,3	53	6,7	40	5,0	76	9,5
		LW01L	1 091	843	77,3	815	397	48,7	241	29,6	52	6,4	37	4,5	88	10,8
033	Westheim (Pfalz)	BW02E	1 276	886	80,3	866	440	50,8	297	34,3	58	6,7	39	4,5	32	3,7
		BW02Z	1 276	886	80,3	866	425	49,1	272	31,4	72	8,3	44	5,1	53	6,1
		BW98Z	1 246	916	87,5	890	466	52,4	239	26,9	37	4,2	42	4,7	106	11,9
		LW01L	1 265	832	65,8	802	430	53,6	176	21,9	36	4,5	36	4,5	124	15,5
	Zusammen	BW02E	11 434	7 806	80,2	7 650	3 444	45,0	3 034	39,7	552	7,2	358	4,7	262	3,4
		BW02Z	11 434	7 806	80,2	7 669	3 150	41,1	2 763	36,0	712	9,3	502	6,5	542	7,1
		BW98Z	10 905	8 092	86,7	7 954	3 510	44,1	2 674	33,6	482	6,1	433	5,4	855	10,7
		LW01L	11 241	7 381	65,7	7 140	3 561	49,9	1 977	27,7	373	5,2	312	4,4	917	12,8
06	VG Rülzheim															
011	Hördt	BW02E	1 856	1 286	81,4	1 256	432	34,4	673	53,6	75	6,0	28	2,2	48	3,8
		BW02Z	1 856	1 286	81,4	1 258	397	31,6	634	50,4	103	8,2	50	4,0	74	5,9
		BW98Z	1 817	1 404	88,1	1 377	486	35,3	625	45,4	59	4,3	52	3,8	155	11,3
		LW01L	1 825	1 299	71,2	1 232	527	42,8	536	43,5	27	2,2	28	2,3	114	9,3

noch: 15. Ergebnisse der kreisangehörigen Gemeinden
(Bundestagswahl ohne Briefwahl und Landtagswahl einschließlich Briefwahl)

noch: 334 Landkreis Germersheim 335 Landkreis Kaiserslautern

Schl. Nr.	Gemeinde	Wahl	Wahlberechtigte	Wähler	Wahlbeteiligung	Gültige Stimmen	Von den gültigen Stimmen entfielen auf									
							SPD		CDU		FDP		GRÜNE		Sonstige	
			Anzahl		%	Anzahl		%	Anzahl	%	Anzahl	%	Anzahl	%	Anzahl	%
015	Kuhardt	BW02E	1 452	1 049	84,7	1 028	303	29,5	602	58,6	58	5,6	36	3,5	29	2,8
		BW02Z	1 452	1 049	84,7	1 031	291	28,2	554	53,7	81	7,9	40	3,9	65	6,3
		BW98Z	1 368	1 086	89,2	1 063	317	29,8	567	53,3	51	4,8	38	3,6	90	8,5
		LW01L	1 390	1 034	74,4	975	360	36,9	488	50,1	24	2,5	25	2,6	78	8,0
016	Leimersheim	BW02E	2 034	1 427	84,8	1 402	451	32,2	759	54,1	79	5,6	80	5,7	33	2,4
		BW02Z	2 034	1 427	84,8	1 405	413	29,4	705	50,2	106	7,5	115	8,2	66	4,7
		BW98Z	1 969	1 497	87,3	1 474	458	31,1	701	47,6	75	5,1	100	6,8	140	9,5
		LW01L	1 961	1 413	72,1	1 363	479	35,1	675	49,5	46	3,4	64	4,7	99	7,3
025	Rülzheim	BW02E	6 144	3 897	77,6	3 794	1 314	34,6	1 979	52,2	211	5,6	166	4,4	124	3,3
		BW02Z	6 144	3 897	77,6	3 788	1 248	32,9	1 813	47,9	280	7,4	225	5,9	222	5,9
		BW98Z	6 052	4 253	82,9	4 142	1 375	33,2	1 833	44,3	198	4,8	217	5,2	519	12,5
		LW01L	6 129	4 353	71,0	4 137	1 717	41,5	1 762	42,6	122	2,9	155	3,7	381	9,2
	Zusammen	BW02E	11 486	7 659	80,4	7 480	2 500	33,4	4 013	53,6	423	5,7	310	4,1	234	3,1
		BW02Z	11 486	7 659	80,4	7 482	2 349	31,4	3 706	49,5	570	7,6	430	5,7	427	5,7
		BW98Z	11 206	8 240	85,3	8 056	2 636	32,7	3 726	46,3	383	4,8	407	5,1	904	11,2
		LW01L	11 305	8 099	71,6	7 707	3 083	40,0	3 461	44,9	219	2,8	272	3,5	672	8,7
335	LK Kaiserslautern															
01	VG Bruchmühlbach-M.															
003	Bruchmühlbach-Miesau	BW02E	5 756	4 044	77,3	3 935	1 899	48,3	1 590	40,4	258	6,6	133	3,4	55	1,4
		BW02Z	5 756	4 044	77,3	3 963	1 709	43,1	1 453	36,7	289	7,3	222	5,6	290	7,3
		BW98Z	5 892	4 428	82,0	4 350	2 117	48,7	1 530	35,2	183	4,2	161	3,7	359	8,3
		LW01L	5 728	3 640	63,5	3 489	1 804	51,7	1 161	33,3	142	4,1	121	3,5	261	7,5
011	Gerhardsbrunn	BW02E	122	102	89,5	102	36	35,3	59	57,8	4	3,9	3	2,9		
		BW02Z	122	102	89,5	101	22	21,8	51	50,5	8	7,9	11	10,9	9	8,9
		BW98Z	129	111	91,0	111	34	30,6	45	40,5	11	9,9	13	11,7	8	7,2
		LW01L	122	98	80,3	97	23	23,7	37	38,1	21	21,6	12	12,4	4	4,1
201	Lambsborn	BW02E	670	487	81,6	471	332	70,5	93	19,7	25	5,3	16	3,4	5	1,1
		BW02Z	670	487	81,6	477	298	62,5	82	17,2	29	6,1	42	8,8	26	5,5
		BW98Z	645	509	88,1	504	333	66,1	84	16,7	28	5,6	25	5,0	34	6,7
		LW01L	671	453	67,5	444	322	72,5	50	11,3	22	5,0	20	4,5	30	6,8
202	Langwieden	BW02E	188	147	81,7	141	62	44,0	58	41,1	17	12,1	3	2,1	1	0,7
		BW02Z	188	147	81,7	143	57	39,9	48	33,6	16	11,2	6	4,2	16	11,2
		BW98Z	180	143	81,7	139	55	39,6	50	36,0	12	8,6	3	2,2	19	13,7
		LW01L	188	114	60,6	107	39	36,4	44	41,1	3	2,8	2	1,9	19	17,8
203	Martinshöhe	BW02E	1 415	935	76,1	899	369	41,0	434	48,3	51	5,7	30	3,3	15	1,7
		BW02Z	1 415	935	76,1	906	337	37,2	414	45,7	50	5,5	47	5,2	58	6,4
		BW98Z	1 432	1 027	76,8	991	457	46,1	395	39,9	27	2,7	29	2,9	83	8,4
		LW01L	1 430	858	60,0	809	337	41,7	375	46,4	26	3,2	26	3,2	45	5,6
	Zusammen	BW02E	8 151	5 715	77,7	5 548	2 698	48,6	2 234	40,3	355	6,4	185	3,3	76	1,4
		BW02Z	8 151	5 715	77,7	5 590	2 423	43,3	2 048	36,6	392	7,0	328	5,9	399	7,1
		BW98Z	8 278	6 218	81,7	6 095	2 996	49,2	2 104	34,5	261	4,3	231	3,8	503	8,3
		LW01L	8 139	5 163	63,4	4 946	2 525	51,1	1 667	33,7	214	4,3	181	3,7	359	7,3
02	VG Enkenbach-Alsenborn															
004	Enkenbach-Alsenborn	BW02E	5 594	3 713	79,2	3 607	1 528	42,4	1 623	45,0	241	6,7	167	4,6	48	1,3
		BW02Z	5 594	3 713	79,2	3 650	1 361	37,3	1 472	40,3	320	8,8	331	9,1	166	4,5
		BW98Z	5 673	3 943	82,6	3 888	1 650	42,4	1 484	38,2	229	5,9	252	6,5	273	7,0
		LW01L	5 523	3 618	65,5	3 503	1 636	46,7	1 245	35,5	160	4,6	177	5,1	285	8,1
026	Mehlingen	BW02E	2 817	1 992	79,8	1 947	977	50,2	716	36,8	156	8,0	72	3,7	26	1,3
		BW02Z	2 817	1 992	79,8	1 950	859	44,1	646	33,1	194	9,9	158	8,1	93	4,8
		BW98Z	2 740	2 085	85,9	2 033	962	47,3	648	31,9	129	6,3	112	5,5	182	9,0
		LW01L	2 784	1 870	67,2	1 799	980	54,5	500	27,8	111	6,2	57	3,2	151	8,4

noch: 15. Ergebnisse der kreisangehörigen Gemeinden
(Bundestagswahl ohne Briefwahl und Landtagswahl einschließlich Briefwahl)

noch: 335 Landkreis Kaiserslautern

Schl. Nr.	Gemeinde	Wahl	Wahlberechtigte	Wähler	Wahlbeteiligung	Gültige Stimmen	Von den gültigen Stimmen entfielen auf									
							SPD		CDU		FDP		GRÜNE		Sonstige	
			Anzahl		%	Anzahl		%	Anzahl	%	Anzahl	%	Anzahl	%	Anzahl	%
028	Neuhemsbach	BW02E	622	444	83,9	441	216	49,0	155	35,1	36	8,2	29	6,6	5	1,1
		BW02Z	622	444	83,9	442	194	43,9	143	32,4	47	10,6	39	8,8	19	4,3
		BW98Z	613	481	88,3	473	210	44,4	149	31,5	40	8,5	40	8,5	34	7,2
		LW01L	623	425	68,2	407	224	55,0	91	22,4	22	5,4	16	3,9	54	13,3
205	Sembach	BW02E	878	619	77,2	609	275	45,2	248	40,7	58	9,5	23	3,8	5	0,8
		BW02Z	878	619	77,2	611	254	41,6	224	36,7	59	9,7	26	4,3	48	7,9
		BW98Z	897	676	81,6	661	312	47,2	218	33,0	31	4,7	22	3,3	78	11,8
		LW01L	886	525	59,3	508	238	46,9	160	31,5	20	3,9	15	3,0	75	14,8
	Zusammen	BW02E	9 911	6 768	79,5	6 604	2 996	45,4	2 742	41,5	491	7,4	291	4,4	84	1,3
		BW02Z	9 911	6 768	79,5	6 653	2 668	40,1	2 485	37,4	620	9,3	554	8,3	326	4,9
		BW98Z	9 923	7 185	83,8	7 055	3 134	44,4	2 499	35,4	429	6,1	426	6,0	567	8,0
		LW01L	9 816	6 438	65,6	6 217	3 078	49,5	1 996	32,1	313	5,0	265	4,3	565	9,1
03	VG Hochspeyer															
007	Fischbach	BW02E	645	482	83,4	474	223	47,0	173	36,5	45	9,5	23	4,9	10	2,1
		BW02Z	645	482	83,4	472	199	42,2	147	31,1	60	12,7	44	9,3	22	4,7
		BW98Z	622	473	85,2	458	233	50,9	134	29,3	34	7,4	25	5,5	32	7,0
		LW01L	644	441	68,5	426	222	52,1	75	17,6	33	7,7	18	4,2	78	18,3
010	Frankenstein	BW02E	840	555	75,4	538	289	53,7	165	30,7	57	10,6	18	3,3	9	1,7
		BW02Z	840	555	75,4	540	246	45,6	148	27,4	62	11,5	47	8,7	37	6,9
		BW98Z	811	571	81,7	554	297	53,6	152	27,4	34	6,1	26	4,7	45	8,1
		LW01L	842	559	66,4	532	253	47,6	94	17,7	32	6,0	19	3,6	134	25,2
015	Hochspeyer	BW02E	3 641	2 350	79,0	2 287	1 172	51,2	877	38,3	122	5,3	89	3,9	27	1,2
		BW02Z	3 641	2 350	79,0	2 299	1 061	46,2	808	35,1	166	7,2	160	7,0	104	4,5
		BW98Z	3 632	2 582	84,8	2 507	1 212	48,3	885	35,3	127	5,1	128	5,1	155	6,2
		LW01L	3 648	2 369	64,9	2 305	1 162	50,4	680	29,5	89	3,9	116	5,0	258	11,2
048	Waldleiningen	BW02E	352	243	91,0	237	142	59,9	71	30,0	8	3,4	11	4,6	5	2,1
		BW02Z	352	243	91,0	237	129	54,4	62	26,2	10	4,2	22	9,3	14	5,9
		BW98Z	336	251	88,1	239	119	49,8	94	39,3	2	0,8	9	3,8	15	6,3
		LW01L	350	277	79,1	272	149	54,8	97	35,7	8	2,9	6	2,2	12	4,4
	Zusammen	BW02E	5 478	3 630	79,7	3 536	1 826	51,6	1 286	36,4	232	6,6	141	4,0	51	1,4
		BW02Z	5 478	3 630	79,7	3 548	1 635	46,1	1 165	32,8	298	8,4	273	7,7	177	5,0
		BW98Z	5 401	3 877	84,6	3 758	1 861	49,5	1 265	33,7	197	5,2	188	5,0	247	6,6
		LW01L	5 484	3 646	66,5	3 535	1 786	50,5	946	26,8	162	4,6	159	4,5	482	13,6
04	VG Kaiserslautern-Süd															
021	Krickenbach	BW02E	996	720	84,1	707	354	50,1	283	40,0	40	5,7	18	2,5	12	1,7
		BW02Z	996	720	84,1	708	328	46,3	266	37,6	45	6,4	34	4,8	35	4,9
		BW98Z	966	758	90,5	744	378	50,8	258	34,7	38	5,1	27	3,6	43	5,8
		LW01L	982	781	79,5	750	433	57,7	213	28,4	19	2,5	16	2,1	69	9,2
023	Linden	BW02E	1 028	675	79,1	653	218	33,4	370	56,7	33	5,1	18	2,8	14	2,1
		BW02Z	1 028	675	79,1	656	199	30,3	323	49,2	54	8,2	32	4,9	48	7,3
		BW98Z	1 027	716	83,6	689	235	34,1	333	48,3	30	4,4	23	3,3	68	9,9
		LW01L	1 008	694	68,8	664	199	30,0	262	39,5	14	2,1	13	2,0	176	26,5
037	Queidersbach	BW02E	2 263	1 544	79,5	1 482	477	32,2	834	56,3	93	6,3	60	4,0	18	1,2
		BW02Z	2 263	1 544	79,5	1 493	446	29,9	755	50,6	127	8,5	79	5,3	86	5,8
		BW98Z	2 165	1 484	81,2	1 439	518	36,0	653	45,4	87	6,0	55	3,8	126	8,8
		LW01L	2 239	1 542	68,9	1 477	484	32,8	497	33,6	63	4,3	44	3,0	389	26,3
204	Schopp	BW02E	1 210	872	84,3	849	427	50,3	326	38,4	61	7,2	23	2,7	12	1,4
		BW02Z	1 210	872	84,3	852	380	44,6	308	36,2	80	9,4	49	5,8	35	4,1
		BW98Z	1 219	946	87,3	933	507	54,3	267	28,6	56	6,0	36	3,9	67	7,2
		LW01L	1 207	855	70,8	819	442	54,0	229	28,0	30	3,7	23	2,8	95	11,6
045	Stelzenberg	BW02E	978	644	79,6	632	346	54,7	192	30,4	55	8,7	33	5,2	6	0,9
		BW02Z	978	644	79,6	638	292	45,8	173	27,1	73	11,4	66	10,3	34	5,3
		BW98Z	978	736	88,0	726	362	49,9	201	27,7	59	8,1	58	8,0	46	6,3
		LW01L	964	677	70,2	666	292	43,8	114	17,1	50	7,5	46	6,9	164	24,6

noch: 15. Ergebnisse der kreisangehörigen Gemeinden
(Bundestagswahl ohne Briefwahl und Landtagswahl einschließlich Briefwahl)

noch: 335 Landkreis Kaiserslautern

Schl. Nr.	Gemeinde	Wahl	Wahl- berech- tigte	Wähler	Wahl- beteili- gung	Gültige Stim- men	Von den gültigen Stimmen entfielen auf									
							SPD		CDU		FDP		GRÜNE		Sonstige	
			Anzahl		%	Anzahl		%	Anzahl	%	Anzahl	%	Anzahl	%	Anzahl	%
047	Trippstadt	BW02E	2 281	1 516	80,0	1 489	648	43,5	599	40,2	122	8,2	103	6,9	17	1,1
		BW02Z	2 281	1 516	80,0	1 504	536	35,6	556	37,0	153	10,2	176	11,7	83	5,5
		BW98Z	2 252	1 547	82,9	1 525	629	41,2	551	36,1	119	7,8	110	7,2	116	7,6
		LW01L	2 291	1 470	64,2	1 454	624	42,9	437	30,1	82	5,6	81	5,6	230	15,8
	Zusammen	BW02E	8 756	5 971	80,8	5 812	2 470	42,5	2 604	44,8	404	7,0	255	4,4	79	1,4
		BW02Z	8 756	5 971	80,8	5 851	2 181	37,3	2 381	40,7	532	9,1	436	7,5	321	5,5
		BW98Z	8 607	6 187	84,7	6 056	2 629	43,4	2 263	37,4	389	6,4	309	5,1	466	7,7
		LW01L	8 691	6 019	69,3	5 830	2 474	42,4	1 752	30,1	258	4,4	223	3,8	1 123	19,3
05	VG Landstuhl															
002	Bann	BW02E	1 854	1 290	83,2	1 224	452	36,9	657	53,7	73	6,0	23	1,9	19	1,6
		BW02Z	1 854	1 290	83,2	1 249	436	34,9	623	49,9	83	6,6	26	2,1	81	6,5
		BW98Z	1 841	1 382	87,0	1 333	538	40,4	579	43,4	40	3,0	34	2,6	142	10,7
		LW01L	1 859	1 275	68,6	1 207	479	39,7	529	43,8	32	2,7	19	1,6	148	12,3
012	Hauptstuhl	BW02E	980	702	82,0	670	288	43,0	315	47,0	35	5,2	23	3,4	9	1,3
		BW02Z	980	702	82,0	678	264	38,9	303	44,7	41	6,0	33	4,9	37	5,5
		BW98Z	924	721	86,8	702	290	41,3	302	43,0	29	4,1	24	3,4	57	8,1
		LW01L	967	664	68,7	626	316	50,5	233	37,2	15	2,4	16	2,6	46	7,3
018	Kindsbach	BW02E	1 947	1 393	81,0	1 356	479	35,3	723	53,3	89	6,6	48	3,5	17	1,3
		BW02Z	1 947	1 393	81,0	1 375	417	30,3	683	49,7	108	7,9	87	6,3	80	5,8
		BW98Z	1 976	1 504	84,2	1 473	513	34,8	684	46,4	77	5,2	68	4,6	131	8,9
		LW01L	1 943	1 283	66,0	1 233	478	38,8	550	44,6	59	4,8	26	2,1	120	9,7
022	Landstuhl, Sickingenstadt	BW02E	6 533	3 983	71,6	3 886	1 300	33,5	2 150	55,3	250	6,4	117	3,0	69	1,8
		BW02Z	6 533	3 983	71,6	3 905	1 165	29,8	2 000	51,2	311	8,0	214	5,5	215	5,5
		BW98Z	6 646	4 534	79,0	4 432	1 501	33,9	2 156	48,6	210	4,7	156	3,5	409	9,2
		LW01L	6 604	3 900	59,1	3 714	1 257	33,8	1 834	49,4	196	5,3	104	2,8	323	8,7
027	Mittelbrunn	BW02E	541	436	88,4	420	150	35,7	220	52,4	23	5,5	15	3,6	12	2,9
		BW02Z	541	436	88,4	424	150	35,4	205	48,3	29	6,8	19	4,5	21	5,0
		BW98Z	513	409	89,5	402	143	35,6	186	46,3	23	5,7	15	3,7	35	8,7
		LW01L	533	408	76,5	393	113	28,8	204	51,9	17	4,3	16	4,1	43	10,9
031	Oberarnbach	BW02E	368	270	82,3	262	144	55,0	91	34,7	12	4,6	10	3,8	5	1,9
		BW02Z	368	270	82,3	263	146	55,5	89	33,8	10	3,8	8	3,0	10	3,8
		BW98Z	370	283	83,0	278	155	55,8	87	31,3	8	2,9	8	2,9	20	7,2
		LW01L	373	265	71,0	257	153	59,5	65	25,3	8	3,1	11	4,3	20	7,8
	Zusammen	BW02E	12 223	8 074	76,8	7 818	2 813	36,0	4 156	53,2	482	6,2	236	3,0	131	1,7
		BW02Z	12 223	8 074	76,8	7 894	2 578	32,7	3 903	49,4	582	7,4	387	4,9	444	5,6
		BW98Z	12 270	8 833	82,2	8 620	3 140	36,4	3 994	46,3	387	4,5	305	3,5	794	9,2
		LW01L	12 279	7 795	63,5	7 430	2 796	37,6	3 415	46,0	327	4,4	192	2,6	700	9,4
06	VG Otterbach															
009	Frankelbach	BW02E	278	197	80,7	189	109	57,7	57	30,2	13	6,9	7	3,7	3	1,6
		BW02Z	278	197	80,7	192	98	51,0	51	26,6	12	6,3	17	8,9	14	7,3
		BW98Z	260	201	86,6	200	120	60,0	45	22,5	6	3,0	11	5,5	18	9,0
		LW01L	270	218	80,7	208	139	66,8	37	17,8	4	1,9	6	2,9	22	10,6
014	Hirschhorn/Pfalz	BW02E	616	403	75,3	391	218	55,8	130	33,2	24	6,1	12	3,1	7	1,8
		BW02Z	616	403	75,3	394	205	52,0	116	29,4	38	9,6	18	4,6	17	4,3
		BW98Z	592	439	82,2	429	255	59,4	114	26,6	14	3,3	11	2,6	35	8,2
		LW01L	615	397	64,6	382	237	62,0	92	24,1	11	2,9	11	2,9	31	8,1
017	Katzweiler	BW02E	1 333	965	78,9	928	482	51,9	305	32,9	76	8,2	47	5,1	18	1,9
		BW02Z	1 333	965	78,9	949	431	45,4	267	28,1	117	12,3	73	7,7	61	6,4
		BW98Z	1 339	1 020	82,9	992	542	54,6	255	25,7	55	5,5	51	5,1	89	9,0
		LW01L	1 312	883	67,3	859	501	58,3	170	19,8	44	5,1	35	4,1	109	12,7
025	Mehlbach	BW02E	921	640	76,9	624	342	54,8	204	32,7	44	7,1	22	3,5	12	1,9
		BW02Z	921	640	76,9	633	316	49,9	175	27,6	62	9,8	42	6,6	38	6,0
		BW98Z	903	637	78,4	622	356	57,2	149	24,0	29	4,7	22	3,5	66	10,6
		LW01L	923	603	65,3	578	298	51,6	111	19,2	26	4,5	25	4,3	118	20,4

noch: 15. Ergebnisse der kreisangehörigen Gemeinden
(Bundestagswahl ohne Briefwahl und Landtagswahl einschließlich Briefwahl)

noch: 335 Landkreis Kaiserslautern

Schl. Nr.	Gemeinde	Wahl	Wahl- berech- tigte	Wähler	Wahl- beteili- gung	Gültige Stim- men	Von den gültigen Stimmen entfielen auf									
							SPD		CDU		FDP		GRÜNE		Sonstige	
			Anzahl		%		Anzahl	%	Anzahl	%	Anzahl	%	Anzahl	%	Anzahl	%
033	Olsbrücken	BW02E	921	670	82,4	647	326	50,4	250	38,6	41	6,3	24	3,7	6	0,9
		BW02Z	921	670	82,4	644	294	45,7	234	36,3	47	7,3	37	5,7	32	5,0
		BW98Z	925	717	85,0	705	380	53,9	225	31,9	31	4,4	27	3,8	42	6,0
		LW01L	923	664	71,9	631	362	57,4	172	27,3	23	3,6	19	3,0	55	8,7
034	Otterbach	BW02E	2 956	1 998	77,5	1 949	843	43,3	894	45,9	108	5,5	83	4,3	21	1,1
		BW02Z	2 956	1 998	77,5	1 954	772	39,5	817	41,8	146	7,5	147	7,5	72	3,7
		BW98Z	2 939	2 080	83,4	2 042	841	41,2	856	41,9	130	6,4	95	4,7	120	5,9
		LW01L	2 962	2 000	67,5	1 945	891	45,8	721	37,1	108	5,6	77	4,0	148	7,6
046	Sulzbachtal	BW02E	369	263	76,0	254	149	58,7	78	30,7	18	7,1	7	2,8	2	0,8
		BW02Z	369	263	76,0	257	143	55,6	71	27,6	19	7,4	17	6,6	7	2,7
		BW98Z	365	288	81,6	285	154	54,0	79	27,7	15	5,3	13	4,6	24	8,4
		LW01L	376	252	67,0	245	144	58,8	59	24,1	6	2,4	11	4,5	25	10,2
	Zusammen	BW02E	7 394	5 136	78,2	4 982	2 469	49,6	1 918	38,5	324	6,5	202	4,1	69	1,4
		BW02Z	7 394	5 136	78,2	5 023	2 259	45,0	1 731	34,5	441	8,8	351	7,0	241	4,8
		BW98Z	7 323	5 382	82,8	5 275	2 648	50,2	1 723	32,7	280	5,3	230	4,4	394	7,5
		LW01L	7 381	5 017	68,0	4 848	2 572	53,1	1 362	28,1	222	4,6	184	3,8	508	10,5
07	VG Otterberg															
013	Heiligenmoschel	BW02E	515	379	79,6	371	231	62,3	98	26,4	28	7,5	12	3,2	2	0,5
		BW02Z	515	379	79,6	373	214	57,4	86	23,1	31	8,3	25	6,7	17	4,6
		BW98Z	489	367	80,3	361	203	56,2	78	21,6	34	9,4	26	7,2	20	5,5
		LW01L	507	354	69,8	344	194	56,4	57	16,6	29	8,4	22	6,4	42	12,2
029	Niederkirchen	BW02E	1 623	1 180	79,4	1 144	654	57,2	368	32,2	69	6,0	40	3,5	13	1,1
		BW02Z	1 623	1 180	79,4	1 150	611	53,1	324	28,2	96	8,3	64	5,6	55	4,8
		BW98Z	1 595	1 256	85,0	1 229	691	56,2	318	25,9	77	6,3	45	3,7	98	8,0
		LW01L	1 631	1 122	68,8	1 082	639	59,1	215	19,9	55	5,1	43	4,0	130	12,0
035	Otterberg, St.	BW02E	3 952	2 670	79,6	2 608	1 240	47,5	1 007	38,6	185	7,1	131	5,0	45	1,7
		BW02Z	3 952	2 670	79,6	2 613	1 095	41,9	910	34,8	237	9,1	248	9,5	123	4,7
		BW98Z	3 913	2 893	83,4	2 834	1 323	46,7	909	32,1	190	6,7	184	6,5	228	8,0
		LW01L	3 882	2 605	67,1	2 523	1 318	52,2	732	29,0	147	5,8	134	5,3	192	7,6
041	Schallodenbach	BW02E	724	543	79,7	537	178	33,1	323	60,1	32	6,0	1	0,2	3	0,6
		BW02Z	724	543	79,7	540	153	28,3	302	55,9	42	7,8	15	2,8	28	5,2
		BW98Z	733	579	84,4	562	180	32,0	308	54,8	30	5,3	7	1,2	37	6,6
		LW01L	741	500	67,5	473	149	31,5	258	54,5	15	3,2	5	1,1	46	9,7
042	Schneckenhausen	BW02E	496	360	77,9	352	110	31,3	203	57,7	19	5,4	15	4,3	5	1,4
		BW02Z	496	360	77,9	357	102	28,6	190	53,2	21	5,9	25	7,0	19	5,3
		BW98Z	457	368	88,7	357	109	30,5	194	54,3	11	3,1	8	2,2	35	9,8
		LW01L	483	333	68,9	321	85	26,5	181	56,4	5	1,6	13	4,0	37	11,5
	Zusammen	BW02E	7 310	5 132	79,5	5 012	2 413	48,1	1 999	39,9	333	6,6	199	4,0	68	1,4
		BW02Z	7 310	5 132	79,5	5 033	2 175	43,2	1 812	36,0	427	8,5	377	7,5	242	4,8
		BW98Z	7 187	5 463	84,0	5 343	2 506	46,9	1 807	33,8	342	6,4	270	5,1	418	7,8
		LW01L	7 244	4 914	67,8	4 743	2 385	50,3	1 443	30,4	251	5,3	217	4,6	447	9,4
08	VG Ramstein-Miesenbach															
016	Hütschenhausen	BW02E	3 243	2 362	79,2	2 302	994	43,2	1 041	45,2	126	5,5	86	3,7	55	2,4
		BW02Z	3 243	2 362	79,2	2 325	909	39,1	961	41,3	153	6,6	130	5,6	172	7,4
		BW98Z	3 216	2 500	83,8	2 446	1 110	45,4	908	37,1	110	4,5	106	4,3	212	8,7
		LW01L	3 216	2 139	66,5	2 045	987	48,3	781	38,2	61	3,0	61	3,0	155	7,6
020	Kottweiler-Schwanden	BW02E	1 071	749	78,0	729	310	42,5	336	46,1	53	7,3	23	3,2	7	1,0
		BW02Z	1 071	749	78,0	733	276	37,7	314	42,8	62	8,5	44	6,0	37	5,0
		BW98Z	1 059	793	82,5	778	292	37,5	327	42,0	43	5,5	39	5,0	77	9,9
		LW01L	1 066	700	65,7	676	273	40,4	274	40,5	28	4,1	29	4,3	72	10,7
030	Niedermohr	BW02E	1 171	868	81,8	844	378	44,8	351	41,6	56	6,6	39	4,6	20	2,4
		BW02Z	1 171	868	81,8	848	325	38,3	325	38,3	69	8,1	66	7,8	63	7,4
		BW98Z	1 120	884	86,2	867	400	46,1	309	35,6	48	5,5	38	4,4	72	8,3
		LW01L	1 161	805	69,3	773	379	49,0	241	31,2	39	5,0	19	2,5	95	12,3

noch: 15. Ergebnisse der kreisangehörigen Gemeinden
(Bundestagswahl ohne Briefwahl und Landtagswahl einschließlich Briefwahl)

noch: 335 Landkreis Kaiserslautern 336 Landkreis Kusel

Schl. Nr.	Gemeinde	Wahl	Wahlberechtigte	Wähler	Wahlbeteiligung	Gültige Stimmen	Von den gültigen Stimmen entfielen auf									
							SPD		CDU		FDP		GRÜNE		Sonstige	
			Anzahl		%	Anzahl		%	Anzahl	%	Anzahl	%	Anzahl	%	Anzahl	%
038	Ramstein-Miesenbach, St.	BW02E	5 972	3 929	73,1	3 826	1 350	35,3	2 052	53,6	220	5,8	128	3,3	76	2,0
		BW02Z	5 972	3 929	73,1	3 859	1 259	32,6	1 896	49,1	263	6,8	174	4,5	267	6,9
		BW98Z	6 195	4 478	80,1	4 382	1 568	35,8	2 117	48,3	163	3,7	137	3,1	397	9,1
		LW01L	6 055	3 672	60,6	3 525	1 275	36,2	1 694	48,1	112	3,2	87	2,5	357	10,1
044	Steinwenden	BW02E	1 937	1 473	85,7	1 436	690	48,1	553	38,5	108	7,5	55	3,8	30	2,1
		BW02Z	1 937	1 473	85,7	1 442	633	43,9	524	36,3	112	7,8	83	5,8	90	6,2
		BW98Z	1 973	1 495	85,3	1 465	717	48,9	505	34,5	66	4,5	57	3,9	120	8,2
		LW01L	1 935	1 449	74,9	1 393	756	54,3	431	30,9	47	3,4	44	3,2	115	8,3
	Zusammen	BW02E	13 394	9 381	77,6	9 137	3 722	40,7	4 333	47,4	563	6,2	331	3,6	188	2,1
		BW02Z	13 394	9 381	77,6	9 207	3 402	37,0	4 020	43,7	659	7,2	497	5,4	629	6,8
		BW98Z	13 563	10 150	82,4	9 938	4 087	41,1	4 166	41,9	430	4,3	377	3,8	878	8,8
		LW01L	13 433	8 765	65,2	8 412	3 670	43,6	3 421	40,7	287	3,4	240	2,9	794	9,4
09	VG Weilerbach															
005	Erzenhausen	BW02E	562	404	80,5	390	205	52,6	140	35,9	28	7,2	14	3,6	3	0,8
		BW02Z	562	404	80,5	394	189	48,0	124	31,5	37	9,4	29	7,4	15	3,8
		BW98Z	508	365	81,7	361	189	52,4	101	28,0	23	6,4	23	6,4	25	6,9
		LW01L	570	380	66,7	368	205	55,7	76	20,7	27	7,3	18	4,9	42	11,4
006	Eulenbis	BW02E	398	271	78,8	266	134	50,4	94	35,3	11	4,1	21	7,9	6	2,3
		BW02Z	398	271	78,8	268	128	47,8	75	28,0	22	8,2	27	10,1	16	6,0
		BW98Z	393	287	79,7	284	134	47,2	87	30,6	10	3,5	16	5,6	37	13,0
		LW01L	398	272	68,3	264	139	52,7	54	20,5	9	3,4	15	5,7	47	17,8
019	Kollweiler	BW02E	313	223	77,2	217	127	58,5	67	30,9	13	6,0	8	3,7	2	0,9
		BW02Z	313	223	77,2	221	119	53,8	61	27,6	19	8,6	16	7,2	6	2,7
		BW98Z	270	209	85,0	204	100	49,0	62	30,4	10	4,9	12	5,9	20	9,8
		LW01L	297	201	67,7	192	106	55,2	40	20,8	6	3,1	10	5,2	30	15,6
024	Mackebach	BW02E	1 595	1 093	76,5	1 053	576	54,7	357	33,9	82	7,8	33	3,1	5	0,5
		BW02Z	1 595	1 093	76,5	1 069	523	48,9	331	31,0	95	8,9	68	6,4	52	4,9
		BW98Z	1 572	1 149	82,0	1 125	612	54,4	340	30,2	58	5,2	30	2,7	85	7,6
		LW01L	1 610	1 004	62,4	968	556	57,4	239	24,7	50	5,2	38	3,9	85	8,8
501	Reichenbach-Steegen	BW02E	1 144	873	83,2	844	473	56,0	254	30,1	61	7,2	43	5,1	13	1,5
		BW02Z	1 144	873	83,2	850	443	52,1	217	25,5	88	10,4	57	6,7	45	5,3
		BW98Z	1 102	863	84,5	846	475	56,1	207	24,5	52	6,1	30	3,5	82	9,7
		LW01L	1 152	821	71,3	795	478	60,1	167	21,0	48	6,0	29	3,6	73	9,2
040	Rodenbach	BW02E	2 499	1 747	80,3	1 714	886	51,7	614	35,8	108	6,3	82	4,8	24	1,4
		BW02Z	2 499	1 747	80,3	1 726	799	46,3	537	31,1	144	8,3	140	8,1	106	6,1
		BW98Z	2 500	1 878	85,1	1 843	945	51,3	550	29,8	92	5,0	97	5,3	159	8,6
		LW01L	2 506	1 628	65,0	1 599	857	53,6	410	25,6	93	5,8	73	4,6	166	10,4
043	Schwedelbach	BW02E	793	549	78,0	522	219	42,0	247	47,3	32	6,1	19	3,6	5	1,0
		BW02Z	793	549	78,0	530	202	38,1	226	42,6	46	8,7	31	5,8	25	4,7
		BW98Z	780	537	80,1	526	226	43,0	206	39,2	37	7,0	17	3,2	40	7,6
		LW01L	776	492	63,4	469	208	44,3	174	37,1	31	6,6	17	3,6	39	8,3
049	Weilerbach	BW02E	3 308	2 199	76,5	2 145	934	43,5	937	43,7	147	6,9	101	4,7	26	1,2
		BW02Z	3 308	2 199	76,5	2 147	884	41,2	851	39,6	189	8,8	139	6,5	84	3,9
		BW98Z	3 214	2 308	82,4	2 226	979	44,0	871	39,1	113	5,1	110	4,9	153	6,9
		LW01L	3 234	2 042	63,1	1 975	867	43,9	759	38,4	97	4,9	83	4,2	169	8,6
	Zusammen	BW02E	10 612	7 359	78,6	7 151	3 554	49,7	2 710	37,9	482	6,7	321	4,5	84	1,2
		BW02Z	10 612	7 359	78,6	7 205	3 287	45,6	2 422	33,6	640	8,9	507	7,0	349	4,8
		BW98Z	10 339	7 596	83,0	7 415	3 660	49,4	2 424	32,7	395	5,3	335	4,5	601	8,1
		LW01L	10 543	6 840	64,9	6 630	3 416	51,5	1 919	28,9	361	5,4	283	4,3	651	9,8
336	LK Kusel															
01	VG Altenglan															
003	Altenglan	BW02E	2 579	1 784	77,4	1 722	1 053	61,1	463	26,9	81	4,7	99	5,7	26	1,5
		BW02Z	2 579	1 784	77,4	1 725	983	57,0	436	25,3	92	5,3	110	6,4	104	6,0
		BW98Z	2 557	1 914	83,3	1 880	1 175	62,5	355	18,9	72	3,8	97	5,2	181	9,6
		LW01L	2 557	1 631	63,8	1 587	960	60,5	284	17,9	79	5,0	86	5,4	178	11,2

noch: 15. Ergebnisse der kreisangehörigen Gemeinden
(Bundestagswahl ohne Briefwahl und Landtagswahl einschließlich Briefwahl)

noch: 336 Landkreis Kusel

Schl. Nr.	Gemeinde	Wahl	Wahlberechtigte	Wähler	Wahlbeteiligung	Gültige Stimmen	Von den gültigen Stimmen entfielen auf									
							SPD		CDU		FDP		GRÜNE		Sonstige	
			Anzahl		%	Anzahl		%	Anzahl	%	Anzahl	%	Anzahl	%	Anzahl	%
106	Bedesbach	BW02E	618	464	82,4	449	289	64,4	104	23,2	17	3,8	24	5,3	15	3,3
		BW02Z	618	464	82,4	442	269	60,9	98	22,2	21	4,8	30	6,8	24	5,4
		BW98Z	611	484	84,0	479	317	66,2	94	19,6	7	1,5	23	4,8	38	7,9
		LW01L	621	418	67,3	411	273	66,4	63	15,3	11	2,7	16	3,9	48	11,7
009	Bosenbach	BW02E	657	463	74,2	439	285	64,9	95	21,6	28	6,4	25	5,7	6	1,4
		BW02Z	657	463	74,2	445	264	59,3	74	16,6	43	9,7	29	6,5	35	7,9
		BW98Z	636	481	78,5	465	307	66,0	73	15,7	21	4,5	20	4,3	44	9,5
		LW01L	650	371	57,1	362	220	60,8	57	15,7	15	4,1	16	4,4	54	14,9
021	Elzweiler	BW02E	123	89	75,4	81	54	66,7	21	25,9	2	2,5	3	3,7	1	1,2
		BW02Z	123	89	75,4	87	51	58,6	20	23,0	4	4,6	4	4,6	8	9,2
		BW98Z	139	105	76,6	104	66	63,5	15	14,4	3	2,9	5	4,8	15	14,4
		LW01L	123	64	52,0	61	43	70,5	4	6,6	2	3,3	1	1,6	11	18,0
022	Erdesbach	BW02E	488	358	76,8	344	224	65,1	87	25,3	12	3,5	14	4,1	7	2,0
		BW02Z	488	358	76,8	341	216	63,3	83	24,3	15	4,4	12	3,5	15	4,4
		BW98Z	476	375	82,6	365	249	68,2	60	16,4	17	4,7	13	3,6	26	7,1
		LW01L	485	318	65,6	310	203	65,5	54	17,4	5	1,6	17	5,5	31	10,0
025	Föckelberg	BW02E	314	225	79,5	220	121	55,0	81	36,8	8	3,6	5	2,3	5	2,3
		BW02Z	314	225	79,5	220	120	54,5	71	32,3	9	4,1	7	3,2	13	5,9
		BW98Z	322	246	82,6	244	134	54,9	74	30,3	7	2,9	7	2,9	22	9,0
		LW01L	322	190	59,0	182	103	56,6	56	30,8	5	2,7	4	2,2	14	7,7
046	Horschbach	BW02E	227	147	69,0	139	61	43,9	47	33,8	16	11,5	8	5,8	7	5,0
		BW02Z	227	147	69,0	141	58	41,1	48	34,0	17	12,1	5	3,5	13	9,2
		BW98Z	240	178	78,4	175	84	48,0	45	25,7	14	8,0	4	2,3	28	16,0
		LW01L	223	117	52,5	114	51	44,7	24	21,1	10	8,8	6	5,3	23	20,2
066	Neunkirchen am Potzberg	BW02E	381	290	80,3	288	156	54,2	92	31,9	18	6,3	13	4,5	9	3,1
		BW02Z	381	290	80,3	286	147	51,4	83	29,0	22	7,7	13	4,5	21	7,3
		BW98Z	357	280	83,8	274	149	54,4	71	25,9	13	4,7	14	5,1	27	9,9
		LW01L	367	233	63,5	227	131	57,7	55	24,2	9	4,0	7	3,1	25	11,0
067	Niederthalben	BW02E	295	194	75,8	191	120	62,8	52	27,2	6	3,1	5	2,6	8	4,2
		BW02Z	295	194	75,8	194	107	55,2	51	26,3	5	2,6	13	6,7	18	9,3
		BW98Z	300	209	77,1	208	126	60,6	49	23,6	9	4,3	4	1,9	20	9,6
		LW01L	301	189	62,8	181	101	55,8	43	23,8	11	6,1	4	2,2	22	12,2
068	Niederstaufenbach	BW02E	228	166	76,5	156	80	51,3	61	39,1	11	7,1	4	2,6		
		BW02Z	228	166	76,5	160	70	43,8	51	31,9	13	8,1	5	3,1	21	13,1
		BW98Z	236	186	81,9	176	87	49,4	47	26,7	7	4,0	4	2,3	31	17,6
		LW01L	236	147	62,3	141	67	47,5	43	30,5	7	5,0	3	2,1	21	14,9
071	Oberstaufenbach	BW02E	198	147	76,2	140	74	52,9	45	32,1	9	6,4	8	5,7	4	2,9
		BW02Z	198	147	76,2	142	70	49,3	42	29,6	14	9,9	8	5,6	8	5,6
		BW98Z	184	135	76,3	130	74	56,9	33	25,4	2	1,5	5	3,8	16	12,3
		LW01L	191	114	59,7	110	54	49,1	38	34,5	5	4,5	4	3,6	9	8,2
079	Rammelsbach	BW02E	1 458	1 078	83,5	1 022	612	59,9	288	28,2	41	4,0	65	6,4	16	1,6
		BW02Z	1 458	1 078	83,5	1 044	593	56,8	266	25,5	55	5,3	66	6,3	64	6,1
		BW98Z	1 443	1 049	85,8	1 022	608	59,5	264	25,8	31	3,0	39	3,8	80	7,8
		LW01L	1 454	965	66,4	929	534	57,5	231	24,9	40	4,3	38	4,1	86	9,3
081	Rathweiler	BW02E	133	115	88,5	105	47	44,8	43	41,0	10	9,5	4	3,8	1	1,0
		BW02Z	133	115	88,5	109	41	37,6	44	40,4	11	10,1	7	6,4	6	5,5
		BW98Z	130	108	90,0	105	45	42,9	37	35,2	5	4,8	6	5,7	12	11,4
		LW01L	131	106	80,9	103	54	52,4	35	34,0	4	3,9	2	1,9	8	7,8
089	Rutweiler am Glan	BW02E	307	211	72,0	202	132	65,3	44	21,8	11	5,4	13	6,4	2	1,0
		BW02Z	307	211	72,0	203	124	61,1	40	19,7	11	5,4	17	8,4	11	5,4
		BW98Z	289	241	86,7	237	150	63,3	52	21,9	6	2,5	16	6,8	13	5,5
		LW01L	306	185	60,5	181	113	62,4	29	16,0	8	4,4	13	7,2	18	9,9

noch: 15. Ergebnisse der kreisangehörigen Gemeinden
(Bundestagswahl ohne Briefwahl und Landtagswahl einschließlich Briefwahl)

noch: 336 Landkreis Kusel

Schl. Nr.	Gemeinde	Wahl	Wahlberechtigte	Wähler	Wahlbeteiligung	Gültige Stimmen	Von den gültigen Stimmen entfielen auf									
							SPD		CDU		FDP		GRÜNE		Sonstige	
			Anzahl		%	Anzahl		%	Anzahl	%	Anzahl	%	Anzahl	%	Anzahl	%
099	Ulmet	BW02E	657	506	81,0	481	285	59,3	125	26,0	34	7,1	30	6,2	7	1,5
		BW02Z	657	506	81,0	481	269	55,9	120	24,9	41	8,5	29	6,0	22	4,6
		BW98Z	661	524	83,7	518	289	55,8	111	21,4	38	7,3	29	5,6	51	9,8
		LW01L	656	443	67,5	429	241	56,2	88	20,5	39	9,1	28	6,5	33	7,7
103	Welchweiler	BW02E	168	128	82,1	121	67	55,4	36	29,8	5	4,1	10	8,3	3	2,5
		BW02Z	168	128	82,1	119	63	52,9	29	24,4	7	5,9	10	8,4	10	8,4
		BW98Z	184	146	84,4	143	83	58,0	27	18,9	5	3,5	10	7,0	18	12,6
		LW01L	170	124	72,9	119	76	63,9	17	14,3	4	3,4	5	4,2	17	14,3
	Zusammen	BW02E	8 831	6 365	78,6	6 100	3 660	60,0	1 684	27,6	309	5,1	330	5,4	117	1,9
		BW02Z	8 831	6 365	78,6	6 139	3 445	56,1	1 556	25,3	380	6,2	365	5,9	393	6,4
		BW98Z	8 765	6 661	82,9	6 525	3 943	60,4	1 407	21,6	257	3,9	296	4,5	622	9,5
		LW01L	8 793	5 615	63,9	5 447	3 224	59,2	1 121	20,6	254	4,7	250	4,6	598	11,0
02	VG Glan-Münchweiler															
008	Börsborn	BW02E	327	219	71,6	214	129	60,3	60	28,0	8	3,7	13	6,1	4	1,9
		BW02Z	327	219	71,6	216	126	58,3	50	23,1	8	3,7	14	6,5	18	8,3
		BW98Z	339	277	86,0	274	169	61,7	59	21,5	9	3,3	15	5,5	22	8,0
		LW01L	341	209	61,3	203	141	69,5	31	15,3	3	1,5	11	5,4	17	8,4
031	Glan-Münchweiler	BW02E	958	666	78,8	648	302	46,6	266	41,0	37	5,7	38	5,9	5	0,8
		BW02Z	958	666	78,8	652	290	44,5	248	38,0	38	5,8	44	6,7	32	4,9
		BW98Z	904	690	84,2	680	352	51,8	229	33,7	37	5,4	36	5,3	26	3,8
		LW01L	929	599	64,5	581	288	49,6	198	34,1	28	4,8	35	6,0	32	5,5
037	Henschtal	BW02E	315	216	74,2	209	120	57,4	64	30,6	8	3,8	14	6,7	3	1,4
		BW02Z	315	216	74,2	208	116	55,8	56	26,9	15	7,2	14	6,7	7	3,4
		BW98Z	327	244	79,5	240	150	62,5	47	19,6	16	6,7	7	2,9	20	8,3
		LW01L	310	175	56,5	169	95	56,2	22	13,0	12	7,1	8	4,7	32	18,9
041	Herschweiler-Pettersh.	BW02E	1 114	780	77,3	750	516	68,8	143	19,1	37	4,9	34	4,5	20	2,7
		BW02Z	1 114	780	77,3	763	495	64,9	133	17,4	46	6,0	31	4,1	58	7,6
		BW98Z	1 129	893	86,3	872	602	69,0	126	14,4	39	4,5	28	3,2	77	8,8
		LW01L	1 116	688	61,6	667	457	68,5	76	11,4	34	5,1	20	3,0	80	12,0
047	Hüffler	BW02E	497	366	79,6	354	220	62,1	87	24,6	21	5,9	19	5,4	7	2,0
		BW02Z	497	366	79,6	358	223	62,3	68	19,0	29	8,1	17	4,7	21	5,9
		BW98Z	469	390	86,9	383	267	69,7	59	15,4	13	3,4	11	2,9	33	8,6
		LW01L	491	324	66,0	312	208	66,7	50	16,0	7	2,2	10	3,2	37	11,9
054	Krottellbach	BW02E	607	433	78,0	421	283	67,2	92	21,9	20	4,8	16	3,8	10	2,4
		BW02Z	607	433	78,0	422	273	64,7	80	19,0	24	5,7	21	5,0	24	5,7
		BW98Z	585	467	85,1	452	322	71,2	75	16,6	9	2,0	15	3,3	31	6,9
		LW01L	612	394	64,4	384	270	70,3	49	12,8	17	4,4	9	2,3	39	10,2
056	Langenbach	BW02E	415	291	75,8	279	167	59,9	67	24,0	19	6,8	21	7,5	5	1,8
		BW02Z	415	291	75,8	283	170	60,1	61	21,6	16	5,7	18	6,4	18	6,4
		BW98Z	401	308	82,6	305	187	61,3	56	18,4	24	7,9	10	3,3	28	9,2
		LW01L	409	262	64,1	250	148	59,2	38	15,2	18	7,2	13	5,2	33	13,2
107	Matzenbach	BW02E	490	386	81,6	374	211	56,4	114	30,5	22	5,9	24	6,4	3	0,8
		BW02Z	490	386	81,6	379	206	54,4	96	25,3	28	7,4	31	8,2	18	4,7
		BW98Z	512	393	82,6	390	225	57,7	103	26,4	20	5,1	28	7,2	14	3,6
		LW01L	489	342	69,9	331	193	58,3	56	16,9	21	6,3	25	7,6	36	10,9
064	Nanzdietschweiler	BW02E	978	731	81,5	705	284	40,3	323	45,8	40	5,7	49	7,0	9	1,3
		BW02Z	978	731	81,5	713	268	37,6	312	43,8	37	5,2	54	7,6	42	5,9
		BW98Z	1 029	829	86,6	808	364	45,0	336	41,6	12	1,5	40	5,0	56	6,9
		LW01L	1 005	692	68,9	664	288	43,4	269	40,5	20	3,0	35	5,3	52	7,8
501	Quirnbach/Pfalz	BW02E	450	329	75,5	320	183	57,2	94	29,4	24	7,5	17	5,3	2	0,6
		BW02Z	450	329	75,5	322	182	56,5	77	23,9	31	9,6	16	5,0	16	5,0
		BW98Z	434	346	84,8	341	207	60,7	73	21,4	17	5,0	15	4,4	29	8,5
		LW01L	443	254	57,3	245	149	60,8	43	17,6	19	7,8	7	2,9	27	11,0

noch: 15. Ergebnisse der kreisangehörigen Gemeinden
(Bundestagswahl ohne Briefwahl und Landtagswahl einschließlich Briefwahl)

noch: 336 Landkreis Kusel

Schl. Nr.	Gemeinde	Wahl	Wahlberechtigte	Wähler	Wahlbeteiligung	Gültige Stimmen	Von den gültigen Stimmen entfielen auf									
							SPD		CDU		FDP		GRÜNE		Sonstige	
			Anzahl		%	Anzahl		%	Anzahl	%	Anzahl	%	Anzahl	%	Anzahl	%
082	Rehweiler	BW02E	352	255	78,0	247	148	59,9	45	18,2	27	10,9	25	10,1	2	0,8
		BW02Z	352	255	78,0	250	142	56,8	38	15,2	37	14,8	19	7,6	14	5,6
		BW98Z	353	254	77,4	249	156	62,7	36	14,5	17	6,8	14	5,6	26	10,4
		LW01L	358	231	64,5	222	146	65,8	23	10,4	16	7,2	16	7,2	21	9,5
096	Steinbach am Glan	BW02E	744	502	73,2	483	304	62,9	125	25,9	23	4,8	21	4,3	10	2,1
		BW02Z	744	502	73,2	487	283	58,1	102	20,9	32	6,6	31	6,4	39	8,0
		BW98Z	757	574	82,2	562	404	71,9	83	14,8	13	2,3	20	3,6	42	7,5
		LW01L	747	430	57,6	421	277	65,8	64	15,2	20	4,8	10	2,4	50	11,9
101	Wahnwegen	BW02E	613	433	79,2	421	303	72,0	69	16,4	20	4,8	19	4,5	10	2,4
		BW02Z	613	433	79,2	427	291	68,1	75	17,6	23	5,4	18	4,2	20	4,7
		BW98Z	626	473	83,9	464	316	68,1	81	17,5	22	4,7	24	5,2	21	4,5
		LW01L	617	387	62,7	376	261	69,4	50	13,3	21	5,6	12	3,2	32	8,5
	Zusammen	BW02E	7 860	5 607	77,7	5 425	3 170	58,4	1 549	28,6	306	5,6	310	5,7	90	1,7
		BW02Z	7 860	5 607	77,7	5 480	3 065	55,9	1 396	25,5	364	6,6	328	6,0	327	6,0
		BW98Z	7 865	6 138	84,3	6 020	3 721	61,8	1 363	22,6	248	4,1	263	4,4	425	7,1
		LW01L	7 867	4 987	63,4	4 825	2 921	60,5	969	20,1	236	4,9	211	4,4	488	10,1
03	VG Kusel															
002	Albessen	BW02E	100	79	86,8	75	28	37,3	31	41,3	8	10,7	6	8,0	2	2,7
		BW02Z	100	79	86,8	76	21	27,6	29	38,2	14	18,4	6	7,9	6	7,9
		BW98Z	107	89	89,9	86	29	33,7	27	31,4	12	14,0	8	9,3	10	11,6
		LW01L	110	83	75,5	83	21	25,3	20	24,1	10	12,0	13	15,7	19	22,9
006	Blaubach	BW02E	398	294	82,8	284	168	59,2	71	25,0	20	7,0	24	8,5	1	0,4
		BW02Z	398	294	82,8	286	158	55,2	66	23,1	31	10,8	25	8,7	6	2,1
		BW98Z	379	292	83,0	285	183	64,2	57	20,0	10	3,5	17	6,0	18	6,3
		LW01L	388	310	79,9	285	179	62,8	56	19,6	14	4,9	25	8,8	11	3,9
015	Dennweiler-Frohnbach	BW02E	234	186	83,0	177	93	52,5	52	29,4	10	5,6	18	10,2	4	2,3
		BW02Z	234	186	83,0	181	83	45,9	48	26,5	19	10,5	21	11,6	10	5,5
		BW98Z	232	187	87,0	182	82	45,1	39	21,4	15	8,2	26	14,3	20	11,0
		LW01L	229	184	80,3	177	94	53,1	33	18,6	12	6,8	27	15,3	11	6,2
018	Ehweiler	BW02E	166	128	78,0	124	61	49,2	49	39,5	2	1,6	8	6,5	4	3,2
		BW02Z	166	128	78,0	127	58	45,7	48	37,8	3	2,4	10	7,9	8	6,3
		BW98Z	167	141	84,9	139	60	43,2	49	35,3	2	1,4	7	5,0	21	15,1
		LW01L	173	117	67,6	112	50	44,6	34	30,4	4	3,6	6	5,4	18	16,1
024	Etschberg	BW02E	582	417	78,7	410	287	70,0	82	20,0	12	2,9	26	6,3	3	0,7
		BW02Z	582	417	78,7	405	279	68,9	76	18,8	11	2,7	25	6,2	14	3,5
		BW98Z	578	470	84,8	465	321	69,0	69	14,8	15	3,2	28	6,0	32	6,9
		LW01L	569	422	74,2	411	303	73,7	50	12,2	9	2,2	21	5,1	28	6,8
034	Haschbach am Remigiusb.	BW02E	564	415	81,7	408	244	59,8	114	27,9	23	5,6	23	5,6	4	1,0
		BW02Z	564	415	81,7	413	233	56,4	112	27,1	23	5,6	32	7,7	13	3,1
		BW98Z	590	448	81,9	442	275	62,2	105	23,8	8	1,8	23	5,2	31	7,0
		LW01L	573	412	71,9	395	232	58,7	99	25,1	9	2,3	22	5,6	33	8,4
039	Herchweiler	BW02E	371	271	77,0	266	175	65,8	62	23,3	11	4,1	9	3,4	9	3,4
		BW02Z	371	271	77,0	267	157	58,8	63	23,6	12	4,5	12	4,5	23	8,6
		BW98Z	395	313	82,2	308	214	69,5	48	15,6	6	1,9	13	4,2	27	8,8
		LW01L	381	261	68,5	244	172	70,5	22	9,0	4	1,6	8	3,3	38	15,6
051	Körborn	BW02E	289	207	79,9	201	120	59,7	63	31,3	8	4,0	9	4,5	1	0,5
		BW02Z	289	207	79,9	204	109	53,4	60	29,4	14	6,9	14	6,9	7	3,4
		BW98Z	278	207	81,2	205	120	58,5	54	26,3	12	5,9	6	2,9	13	6,3
		LW01L	283	206	72,8	198	112	56,6	58	29,3	6	3,0	9	4,5	13	6,6
052	Konken	BW02E	664	487	79,8	479	293	61,2	131	27,3	24	5,0	22	4,6	9	1,9
		BW02Z	664	487	79,8	483	278	57,6	114	23,6	32	6,6	25	5,2	34	7,0
		BW98Z	673	534	88,9	523	324	62,0	114	21,8	17	3,3	23	4,4	45	8,6
		LW01L	669	461	68,9	443	266	60,0	79	17,8	16	3,6	21	4,7	61	13,8

noch: 15. Ergebnisse der kreisangehörigen Gemeinden
(Bundestagswahl ohne Briefwahl und Landtagswahl einschließlich Briefwahl)

noch: 336 Landkreis Kusel

Schl. Nr.	Gemeinde	Wahl	Wahlberechtigte	Wähler	Wahlbeteiligung	Gültige Stimmen	Von den gültigen Stimmen entfielen auf									
							SPD		CDU		FDP		GRÜNE		Sonstige	
			Anzahl		%	Anzahl		%	Anzahl	%	Anzahl	%	Anzahl	%	Anzahl	%
055	Kusel, St.	BW02E	4 285	2 740	72,0	2 674	1 386	51,8	952	35,6	121	4,5	170	6,4	45	1,7
		BW02Z	4 285	2 740	72,0	2 675	1 333	49,8	881	32,9	171	6,4	164	6,1	126	4,7
		BW98Z	4 586	3 202	79,3	3 130	1 555	49,7	1 008	32,2	203	6,5	146	4,7	218	7,0
		LW01L	4 366	2 853	65,3	2 756	1 460	53,0	778	28,2	169	6,1	151	5,5	198	7,2
070	Oberalben	BW02E	220	177	84,7	172	96	55,8	48	27,9	10	5,8	16	9,3	2	1,2
		BW02Z	220	177	84,7	172	95	55,2	41	23,8	13	7,6	15	8,7	8	4,7
		BW98Z	229	190	85,2	183	95	51,9	51	27,9	12	6,6	15	8,2	10	5,5
		LW01L	221	169	76,5	160	87	54,4	36	22,5	8	5,0	15	9,4	14	8,8
077	Pfeffelbach	BW02E	837	540	71,1	519	274	52,8	173	33,3	35	6,7	27	5,2	10	1,9
		BW02Z	837	540	71,1	526	246	46,8	142	27,0	45	8,6	31	5,9	62	11,8
		BW98Z	847	649	83,0	642	333	51,9	137	21,3	27	4,2	22	3,4	123	19,2
		LW01L	833	554	66,5	518	257	49,6	123	23,7	20	3,9	19	3,7	99	19,1
084	Reichweiler	BW02E	480	366	82,6	356	194	54,5	110	30,9	20	5,6	19	5,3	13	3,7
		BW02Z	480	366	82,6	358	182	50,8	103	28,8	15	4,2	25	7,0	33	9,2
		BW98Z	447	379	87,7	373	233	62,5	82	22,0	10	2,7	15	4,0	33	8,8
		LW01L	474	330	69,6	311	189	60,8	70	22,5	12	3,9	9	2,9	31	10,0
088	Ruthweiler	BW02E	404	309	82,2	304	156	51,3	99	32,6	24	7,9	18	5,9	7	2,3
		BW02Z	404	309	82,2	303	148	48,8	85	28,1	31	10,2	17	5,6	22	7,3
		BW98Z	421	311	78,7	308	171	55,5	66	21,4	19	6,2	18	5,8	34	11,0
		LW01L	414	277	66,9	268	137	51,1	70	26,1	22	8,2	10	3,7	29	10,8
091	Schellweiler	BW02E	461	348	79,8	339	221	65,2	78	23,0	18	5,3	16	4,7	6	1,8
		BW02Z	461	348	79,8	337	208	61,7	77	22,8	15	4,5	15	4,5	22	6,5
		BW98Z	444	359	85,1	353	227	64,3	78	22,1	16	4,5	14	4,0	18	5,1
		LW01L	456	339	74,3	327	226	69,1	52	15,9	12	3,7	11	3,4	26	8,0
094	Selchenbach	BW02E	305	224	79,4	219	157	71,7	28	12,8	10	4,6	17	7,8	7	3,2
		BW02Z	305	224	79,4	218	142	65,1	24	11,0	11	5,0	22	10,1	19	8,7
		BW98Z	294	230	81,0	226	169	74,8	33	14,6	1	0,4	9	4,0	14	6,2
		LW01L	301	204	67,8	192	135	70,3	19	9,9	5	2,6	13	6,8	20	10,4
097	Thallichtenberg	BW02E	496	330	76,0	320	181	56,6	100	31,3	18	5,6	13	4,1	8	2,5
		BW02Z	496	330	76,0	323	174	53,9	89	27,6	23	7,1	18	5,6	19	5,9
		BW98Z	505	392	82,5	379	209	55,1	92	24,3	23	6,1	22	5,8	33	8,7
		LW01L	491	342	69,7	322	179	55,6	73	22,7	11	3,4	31	9,6	28	8,7
098	Theisbergstegen	BW02E	613	449	81,0	435	273	62,8	120	27,6	26	6,0	14	3,2	2	0,5
		BW02Z	613	449	81,0	431	255	59,2	101	23,4	33	7,7	27	6,3	15	3,5
		BW98Z	617	506	87,8	500	324	64,8	107	21,4	22	4,4	21	4,2	26	5,2
		LW01L	606	436	71,9	423	278	65,7	99	23,4	15	3,5	12	2,8	19	4,5
	Zusammen	BW02E	11 469	7 967	76,7	7 762	4 407	56,8	2 363	30,4	400	5,2	455	5,9	137	1,8
		BW02Z	11 469	7 967	76,7	7 785	4 159	53,4	2 159	27,7	516	6,6	504	6,5	447	5,7
		BW98Z	11 789	8 899	82,4	8 729	4 924	56,4	2 216	25,4	430	4,9	433	5,0	726	8,3
		LW01L	11 537	7 960	69,0	7 625	4 377	57,4	1 771	23,2	358	4,7	423	5,5	696	9,1
04	VG Lauterecken															
001	Adenbach	BW02E	149	117	85,4	112	56	50,0	43	38,4			11	9,8	2	1,8
		BW02Z	149	117	85,4	114	54	47,4	38	33,3	4	3,5	12	10,5	6	5,3
		BW98Z	136	116	88,5	114	69	60,5	26	22,8	6	5,3	7	6,1	6	5,3
		LW01L	150	112	74,7	104	55	52,9	35	33,7	3	2,9	8	7,7	3	2,9
012	Buborn	BW02E	113	81	79,4	76	26	34,2	37	48,7	10	13,2	3	3,9		
		BW02Z	113	81	79,4	78	20	25,6	40	51,3	10	12,8	7	9,0		
		BW98Z	115	84	75,7	81	30	37,0	33	40,7	4	4,9	3	3,7	11	13,6
		LW01L	110	71	64,5	66	24	36,4	30	45,5	7	10,6	1	1,5	4	6,1
013	Cronenberg	BW02E	163	123	79,4	118	67	56,8	37	31,4	6	5,1	3	2,5	5	4,2
		BW02Z	163	123	79,4	118	65	55,1	28	23,7	9	7,6	5	4,2	11	9,3
		BW98Z	170	132	82,5	128	79	61,7	31	24,2	2	1,6	5	3,9	11	8,6
		LW01L	160	115	71,9	110	64	58,2	24	21,8	5	4,5	3	2,7	14	12,7

noch: 15. Ergebnisse der kreisangehörigen Gemeinden
(Bundtagswahl ohne Briefwahl und Landtagswahl einschließlich Briefwahl)

noch: 336 Landkreis Kusel

Schl. Nr.	Gemeinde	Wahl	Wahl- berech- tigte	Wähler	Wahl- beteili- gung	Gültige Stim- men	Von den gültigen Stimmen entfielen auf									
							SPD		CDU		FDP		GRÜNE		Sonstige	
			Anzahl		%	Anzahl		%	Anzahl	%	Anzahl	%	Anzahl	%	Anzahl	%
014	Deimberg	BW02E	94	72	78,3	71	43	60,6	21	29,6	2	2,8	3	4,2	2	2,8
		BW02Z	94	72	78,3	72	38	52,8	22	30,6	2	2,8	6	8,3	4	5,6
		BW98Z	98	80	84,2	78	49	62,8	14	17,9	1	1,3	6	7,7	8	10,3
		LW01L	93	57	61,3	55	33	60,0	10	18,2	2	3,6	2	3,6	8	14,5
029	Ginsweiler	BW02E	269	179	72,5	169	94	55,6	53	31,4	9	5,3	8	4,7	5	3,0
		BW02Z	269	179	72,5	173	94	54,3	43	24,9	6	3,5	13	7,5	17	9,8
		BW98Z	276	211	82,7	210	118	56,2	58	27,6	6	2,9	9	4,3	19	9,0
		LW01L	273	180	65,9	171	96	56,1	44	25,7	11	6,4	7	4,1	13	7,6
030	Glanbrücken	BW02E	441	292	69,7	283	168	59,4	70	24,7	20	7,1	16	5,7	9	3,2
		BW02Z	441	292	69,7	290	148	51,0	67	23,1	26	9,0	22	7,6	27	9,3
		BW98Z	413	317	79,4	313	173	55,3	76	24,3	18	5,8	11	3,5	35	11,2
		LW01L	425	240	56,5	235	136	57,9	51	21,7	11	4,7	15	6,4	22	9,4
033	Grumbach	BW02E	452	303	73,2	293	175	59,7	68	23,2	27	9,2	17	5,8	6	2,0
		BW02Z	452	303	73,2	295	144	48,8	66	22,4	34	11,5	28	9,5	23	7,8
		BW98Z	452	312	75,4	306	167	54,6	55	18,0	35	11,4	16	5,2	33	10,8
		LW01L	450	258	57,3	248	146	58,9	33	13,3	39	15,7	15	6,0	15	6,0
035	Hausweiler	BW02E	68	47	75,8	45	26	57,8	13	28,9	4	8,9	2	4,4		
		BW02Z	68	47	75,8	45	25	55,6	14	31,1	4	8,9	2	4,4		
		BW98Z	69	51	82,3	48	26	54,2	12	25,0	2	4,2			8	16,7
		LW01L	71	45	63,4	43	21	48,8	12	27,9			2	4,7	8	18,6
038	Heinzenhausen	BW02E	237	199	87,7	191	91	47,6	67	35,1	18	9,4	8	4,2	7	3,7
		BW02Z	237	199	87,7	193	87	45,1	60	31,1	23	11,9	4	2,1	19	9,8
		BW98Z	230	185	85,3	182	89	48,9	70	38,5	3	1,6	5	2,7	15	8,2
		LW01L	237	182	76,8	178	102	57,3	41	23,0	8	4,5	3	1,7	24	13,5
040	Herren-Sulzbach	BW02E	163	121	79,6	116	54	46,6	52	44,8	3	2,6	6	5,2	1	0,9
		BW02Z	163	121	79,6	117	53	45,3	42	35,9	11	9,4	7	6,0	4	3,4
		BW98Z	162	134	87,6	130	61	46,9	41	31,5	5	3,8	6	4,6	17	13,1
		LW01L	159	109	68,6	107	56	52,3	24	22,4	12	11,2	7	6,5	8	7,5
043	Hohenöllen	BW02E	332	228	73,8	221	124	56,1	60	27,1	20	9,0	9	4,1	8	3,6
		BW02Z	332	228	73,8	221	113	51,1	52	23,5	18	8,1	8	3,6	30	13,6
		BW98Z	345	271	82,4	258	146	56,6	67	26,0	15	5,8	9	3,5	21	8,1
		LW01L	337	204	60,5	200	117	58,5	39	19,5	9	4,5	7	3,5	28	14,0
044	Hornberg	BW02E	188	143	79,0	138	76	55,1	35	25,4	18	13,0	8	5,8	1	0,7
		BW02Z	188	143	79,0	138	76	55,1	26	18,8	18	13,0	8	5,8	10	7,2
		BW98Z	185	145	81,5	143	88	61,5	22	15,4	9	6,3	9	6,3	15	10,5
		LW01L	186	110	59,1	107	61	57,0	19	17,8	8	7,5	4	3,7	15	14,0
045	Hoppstädten	BW02E	288	198	75,6	195	94	48,2	77	39,5	16	8,2	7	3,6	1	0,5
		BW02Z	288	198	75,6	197	89	45,2	77	39,1	13	6,6	8	4,1	10	5,1
		BW98Z	311	233	82,6	230	115	50,0	82	35,7	21	9,1	6	2,6	6	2,6
		LW01L	286	176	61,5	172	78	45,3	50	29,1	20	11,6	2	1,2	22	12,8
049	Kappeln	BW02E	173	120	71,9	118	57	48,3	48	40,7	7	5,9	6	5,1		
		BW02Z	173	120	71,9	118	53	44,9	44	37,3	10	8,5	4	3,4	7	5,9
		BW98Z	179	146	83,9	141	59	41,8	55	39,0	8	5,7	8	5,7	11	7,8
		LW01L	178	105	59,0	103	58	56,3	24	23,3	5	4,9	6	5,8	10	9,7
050	Kirrweiler	BW02E	168	131	81,9	129	77	59,7	38	29,5	9	7,0	3	2,3	2	1,6
		BW02Z	168	131	81,9	130	74	56,9	32	24,6	15	11,5	3	2,3	6	4,6
		BW98Z	177	146	86,4	143	82	57,3	33	23,1	15	10,5	4	2,8	9	6,3
		LW01L	170	132	77,6	129	71	55,0	23	17,8	13	10,1	4	3,1	18	14,0
057	Langweiler	BW02E	228	158	76,0	155	99	63,9	43	27,7	5	3,2	7	4,5	1	0,6
		BW02Z	228	158	76,0	155	92	59,4	42	27,1	7	4,5	7	4,5	7	4,5
		BW98Z	235	163	76,9	159	98	61,6	35	22,0	5	3,1	10	6,3	11	6,9
		LW01L	234	140	59,8	140	82	58,6	30	21,4	11	7,9	4	2,9	13	9,3
058	Lauterecken, St.	BW02E	1 845	1 112	67,6	1 073	473	44,1	440	41,0	101	9,4	40	3,7	19	1,8
		BW02Z	1 845	1 112	67,6	1 071	437	40,8	394	36,8	119	11,1	51	4,8	70	6,5
		BW98Z	1 848	1 269	77,4	1 243	562	45,2	443	35,6	92	7,4	50	4,0	96	7,7
		LW01L	1 849	1 060	57,3	1 019	456	44,7	307	30,1	99	9,7	25	2,5	132	13,0

noch: 15. Ergebnisse der kreisangehörigen Gemeinden
(Bundestagswahl ohne Briefwahl und Landtagswahl einschließlich Briefwahl)

noch: 336 Landkreis Kusel

Schl. Nr.	Gemeinde	Wahl	Wahl- berech- tigte	Wähler	Wahl- beteili- gung	Gültige Stim- men	Von den gültigen Stimmen entfielen auf									
							SPD		CDU		FDP		GRÜNE		Sonstige	
			Anzahl	%	Anzahl	%	Anzahl	%	Anzahl	%	Anzahl	%	Anzahl	%		
060	Lohnweiler	BW02E	358	279	82,8	275	149	54,2	89	32,4	22	8,0	7	2,5	8	2,9
		BW02Z	358	279	82,8	274	133	48,5	88	32,1	27	9,9	9	3,3	17	6,2
		BW98Z	364	285	86,4	282	157	55,7	64	22,7	11	3,9	9	3,2	41	14,5
		LW01L	365	258	70,7	253	151	59,7	48	19,0	12	4,7	5	2,0	37	14,6
061	Medard	BW02E	453	274	67,2	269	129	48,0	88	32,7	33	12,3	11	4,1	8	3,0
		BW02Z	453	274	67,2	270	121	44,8	78	28,9	40	14,8	13	4,8	18	6,7
		BW98Z	469	311	73,7	310	165	53,2	81	26,1	20	6,5	10	3,2	34	11,0
		LW01L	457	262	57,3	259	137	52,9	66	25,5	26	10,0	12	4,6	18	6,9
062	Merzweiler	BW02E	154	120	80,0	116	54	46,6	47	40,5	12	10,3	3	2,6		
		BW02Z	154	120	80,0	119	46	38,7	42	35,3	20	16,8	5	4,2	6	5,0
		BW98Z	160	124	84,4	123	46	37,4	46	37,4	7	5,7	7	5,7	17	13,8
		LW01L	160	102	63,8	99	46	46,5	33	33,3	7	7,1	6	6,1	7	7,1
065	Nerzweiler	BW02E	114	81	72,3	76	46	60,5	15	19,7	5	6,6	6	7,9	4	5,3
		BW02Z	114	81	72,3	78	43	55,1	12	15,4	6	7,7	7	9,0	10	12,8
		BW98Z	105	72	74,2	70	38	54,3	15	21,4	7	10,0	2	2,9	8	11,4
		LW01L	102	55	53,9	53	30	56,6	8	15,1	2	3,8	3	5,7	10	18,9
074	Odenbach	BW02E	785	522	72,4	504	264	52,4	147	29,2	46	9,1	26	5,2	21	4,2
		BW02Z	785	522	72,4	511	260	50,9	134	26,2	43	8,4	23	4,5	51	10,0
		BW98Z	863	663	82,1	650	324	49,8	203	31,2	34	5,2	29	4,5	60	9,2
		LW01L	781	459	58,8	446	256	57,4	98	22,0	32	7,2	10	2,2	50	11,2
075	Offenbach-Hundheim	BW02E	1 038	724	74,6	703	391	55,6	192	27,3	59	8,4	48	6,8	13	1,8
		BW02Z	1 038	724	74,6	706	358	50,7	177	25,1	63	8,9	60	8,5	48	6,8
		BW98Z	1 050	793	80,4	783	444	56,7	186	23,8	40	5,1	48	6,1	65	8,3
		LW01L	1 051	633	60,2	616	329	53,4	132	21,4	44	7,1	24	3,9	87	14,1
095	Sankt Julian	BW02E	1 021	737	77,4	723	515	71,2	121	16,7	43	5,9	33	4,6	11	1,5
		BW02Z	1 021	737	77,4	716	474	66,2	109	15,2	58	8,1	47	6,6	28	3,9
		BW98Z	1 068	781	79,9	763	514	67,4	134	17,6	23	3,0	30	3,9	62	8,1
		LW01L	1 017	661	65,0	641	442	69,0	87	13,6	26	4,1	22	3,4	64	10,0
100	Unterjeckenbach	BW02E	94	75	81,5	73	35	47,9	26	35,6	8	11,0	4	5,5		
		BW02Z	94	75	81,5	74	35	47,3	25	33,8	7	9,5	4	5,4	3	4,1
		BW98Z	94	77	84,6	74	42	56,8	27	36,5	2	2,7	1	1,4	2	2,7
		LW01L	96	66	68,8	62	34	54,8	19	30,6	4	6,5	1	1,6	4	6,5
104	Wiesweiler	BW02E	399	276	76,2	270	160	59,3	80	29,6	22	8,1	7	2,6	1	0,4
		BW02Z	399	276	76,2	271	142	52,4	76	28,0	24	8,9	15	5,5	14	5,2
		BW98Z	409	306	80,1	300	172	57,3	64	21,3	23	7,7	12	4,0	29	9,7
		LW01L	404	242	59,9	238	131	55,0	44	18,5	18	7,6	7	2,9	38	16,0
	Zusammen	BW02E	9 787	6 712	74,2	6 512	3 543	54,4	2 007	30,8	525	8,1	302	4,6	135	2,1
		BW02Z	9 787	6 712	74,2	6 544	3 274	50,0	1 828	27,9	617	9,4	378	5,8	447	6,8
		BW98Z	9 983	7 407	80,3	7 262	3 913	53,9	1 973	27,2	414	5,7	312	4,3	650	9,0
		LW01L	9 801	6 034	61,6	5 854	3 212	54,9	1 331	22,7	434	7,4	205	3,5	672	11,5
05	VG Schönenberg-Küb.															
004	Altenkirchen	BW02E	1 139	842	79,0	824	557	67,6	169	20,5	49	5,9	28	3,4	21	2,5
		BW02Z	1 139	842	79,0	828	515	62,2	170	20,5	43	5,2	46	5,6	54	6,5
		BW98Z	1 154	920	86,0	893	620	69,4	111	12,4	32	3,6	41	4,6	89	10,0
		LW01L	1 138	710	62,4	696	475	68,2	74	10,6	25	3,6	14	2,0	108	15,5
011	Brücken (Pfalz)	BW02E	1 937	1 437	83,5	1 380	504	36,5	710	51,4	66	4,8	68	4,9	32	2,3
		BW02Z	1 937	1 437	83,5	1 396	504	36,1	645	46,2	75	5,4	84	6,0	88	6,3
		BW98Z	1 945	1 488	86,7	1 443	633	43,9	577	40,0	66	4,6	67	4,6	100	6,9
		LW01L	1 920	1 254	65,3	1 181	465	39,4	528	44,7	53	4,5	41	3,5	94	8,0
016	Dittweiler	BW02E	708	536	80,8	529	309	58,4	132	25,0	46	8,7	24	4,5	18	3,4
		BW02Z	708	536	80,8	528	292	55,3	113	21,4	54	10,2	26	4,9	43	8,1
		BW98Z	713	570	87,2	559	361	64,6	100	17,9	21	3,8	16	2,9	61	10,9
		LW01L	703	433	61,6	425	261	61,4	67	15,8	16	3,8	17	4,0	64	15,1

noch: 15. Ergebnisse der kreisangehörigen Gemeinden
(Bundestagswahl ohne Briefwahl und Landtagswahl einschließlich Briefwahl)

noch: 336 Landkreis Kusel

Schl. Nr.	Gemeinde	Wahl	Wahlberechtigte	Wähler	Wahlbeteiligung	Gültige Stimmen	Von den gültigen Stimmen entfielen auf									
							SPD		CDU		FDP		GRÜNE		Sonstige	
			Anzahl		%	Anzahl		%	Anzahl	%	Anzahl	%	Anzahl	%	Anzahl	%
027	Frohnhofen	BW02E	439	321	79,5	315	200	63,5	75	23,8	22	7,0	10	3,2	8	2,5
		BW02Z	439	321	79,5	315	186	59,0	67	21,3	28	8,9	17	5,4	17	5,4
		BW98Z	416	332	86,9	326	214	65,6	65	19,9	11	3,4	13	4,0	23	7,1
		LW01L	445	273	61,3	259	169	65,3	25	9,7	7	2,7	7	2,7	51	19,7
032	Gries	BW02E	797	532	77,6	515	271	52,6	172	33,4	21	4,1	38	7,4	13	2,5
		BW02Z	797	532	77,6	520	261	50,2	154	29,6	31	6,0	37	7,1	37	7,1
		BW98Z	824	614	85,5	603	344	57,0	156	25,9	22	3,6	25	4,1	56	9,3
		LW01L	816	509	62,4	494	276	55,9	118	23,9	15	3,0	17	3,4	68	13,8
076	Ohmbach	BW02E	670	508	81,2	495	219	44,2	224	45,3	19	3,8	22	4,4	11	2,2
		BW02Z	670	508	81,2	498	201	40,4	215	43,2	21	4,2	37	7,4	24	4,8
		BW98Z	683	541	84,9	534	264	49,4	198	37,1	13	2,4	18	3,4	41	7,7
		LW01L	666	437	65,6	414	194	46,9	151	36,5	12	2,9	16	3,9	41	9,9
092	Schönenberg-Kübelberg	BW02E	4 469	3 122	77,0	3 028	1 278	42,2	1 407	46,5	174	5,7	110	3,6	59	1,9
		BW02Z	4 469	3 122	77,0	3 048	1 169	38,4	1 312	43,0	188	6,2	138	4,5	241	7,9
		BW98Z	4 269	3 262	85,2	3 181	1 419	44,6	1 188	37,3	137	4,3	103	3,2	334	10,5
		LW01L	4 382	2 572	58,7	2 494	1 112	44,6	952	38,2	100	4,0	61	2,4	269	10,8
	Zusammen	BW02E	10 159	7 298	79,1	7 086	3 338	47,1	2 889	40,8	397	5,6	300	4,2	162	2,3
		BW02Z	10 159	7 298	79,1	7 133	3 128	43,9	2 676	37,5	440	6,2	385	5,4	504	7,1
		BW98Z	10 004	7 727	85,8	7 539	3 855	51,1	2 395	31,8	302	4,0	283	3,8	704	9,3
		LW01L	10 070	6 188	61,4	5 963	2 952	49,5	1 915	32,1	228	3,8	173	2,9	695	11,7
06	VG Waldmohr															
010	Breitenbach	BW02E	1 644	1 198	82,5	1 158	621	53,6	372	32,1	61	5,3	86	7,4	18	1,6
		BW02Z	1 644	1 198	82,5	1 166	587	50,3	332	28,5	79	6,8	96	8,2	72	6,2
		BW98Z	1 626	1 278	87,0	1 260	732	58,1	303	24,0	39	3,1	84	6,7	102	8,1
		LW01L	1 656	970	58,6	930	478	51,4	255	27,4	33	3,5	66	7,1	98	10,5
017	Dunzweiler	BW02E	782	542	82,1	534	300	56,2	161	30,1	43	8,1	23	4,3	7	1,3
		BW02Z	782	542	82,1	536	267	49,8	148	27,6	53	9,9	35	6,5	33	6,2
		BW98Z	801	563	82,7	555	355	64,0	132	23,8	14	2,5	20	3,6	34	6,1
		LW01L	786	489	62,2	472	279	59,1	127	26,9	16	3,4	16	3,4	34	7,2
102	Waldmohr	BW02E	4 156	2 678	72,9	2 606	1 195	45,9	1 009	38,7	218	8,4	130	5,0	54	2,1
		BW02Z	4 156	2 678	72,9	2 629	1 123	42,7	942	35,8	224	8,5	162	6,2	178	6,8
		BW98Z	4 050	2 848	80,1	2 774	1 363	49,1	886	31,9	174	6,3	128	4,6	223	8,0
		LW01L	4 186	2 141	51,1	2 070	1 055	51,0	607	29,3	160	7,7	76	3,7	172	8,3
	Zusammen	BW02E	6 582	4 418	76,3	4 298	2 116	49,2	1 542	35,9	322	7,5	239	5,6	79	1,8
		BW02Z	6 582	4 418	76,3	4 331	1 977	45,6	1 422	32,8	356	8,2	293	6,8	283	6,5
		BW98Z	6 477	4 689	82,2	4 589	2 450	53,4	1 321	28,8	227	4,9	232	5,1	359	7,8
		LW01L	6 628	3 600	54,3	3 472	1 812	52,2	989	28,5	209	6,0	158	4,6	304	8,8
07	VG Wolfstein															
005	Aschbach	BW02E	289	186	68,9	182	104	57,1	51	28,0	15	8,2	10	5,5	2	1,1
		BW02Z	289	186	68,9	183	92	50,3	46	25,1	17	9,3	13	7,1	15	8,2
		BW98Z	284	196	74,2	190	125	65,8	35	18,4	11	5,8	5	2,6	14	7,4
		LW01L	289	158	54,7	154	97	63,0	22	14,3	9	5,8	5	3,2	21	13,6
019	Einöllen	BW02E	399	266	71,5	263	152	57,8	83	31,6	20	7,6	7	2,7	1	0,4
		BW02Z	399	266	71,5	262	144	55,0	79	30,2	18	6,9	13	5,0	8	3,1
		BW98Z	408	298	78,6	293	160	54,6	83	28,3	13	4,4	9	3,1	28	9,6
		LW01L	413	253	61,3	247	147	59,5	44	17,8	22	8,9	4	1,6	30	12,1
023	Eßweiler	BW02E	399	274	71,5	265	162	61,1	70	26,4	20	7,5	8	3,0	5	1,9
		BW02Z	399	274	71,5	267	149	55,8	56	21,0	27	10,1	14	5,2	21	7,9
		BW98Z	425	323	79,4	320	176	55,0	74	23,1	17	5,3	15	4,7	38	11,9
		LW01L	397	242	61,0	239	126	52,7	52	21,8	17	7,1	9	3,8	35	14,6
036	Hefersweiler	BW02E	461	317	72,7	303	179	59,1	83	27,4	26	8,6	10	3,3	5	1,7
		BW02Z	461	317	72,7	313	177	56,5	74	23,6	26	8,3	13	4,2	23	7,3
		BW98Z	458	340	76,9	333	208	62,5	79	23,7	14	4,2	8	2,4	24	7,2
		LW01L	457	247	54,0	242	157	64,9	40	16,5	18	7,4	6	2,5	21	8,7

noch: 15. Ergebnisse der kreisangehörigen Gemeinden
(Bundestagswahl ohne Briefwahl und Landtagswahl einschließlich Briefwahl)

noch: 336 Landkreis Kusel 337 Landkreis Südliche Weinstraße

Schl. Nr.	Gemeinde	Wahl	Wahlberechtigte	Wähler	Wahlbeteiligung	Gültige Stimmen	Von den gültigen Stimmen entfielen auf									
							SPD		CDU		FDP		GRÜNE		Sonstige	
			Anzahl		%	Anzahl		%	Anzahl	%	Anzahl	%	Anzahl	%	Anzahl	%
042	Hinzweiler	BW02E	350	231	71,3	230	124	53,9	74	32,2	17	7,4	12	5,2	3	1,3
		BW02Z	350	231	71,3	229	119	52,0	64	27,9	21	9,2	11	4,8	14	6,1
		BW98Z	378	262	75,9	259	148	57,1	53	20,5	11	4,2	17	6,6	30	11,6
		LW01L	357	203	56,9	200	104	52,0	32	16,0	4	2,0	10	5,0	50	25,0
048	Jettenbach	BW02E	709	514	77,1	494	322	65,2	105	21,3	30	6,1	34	6,9	3	0,6
		BW02Z	709	514	77,1	496	304	61,3	87	17,5	42	8,5	36	7,3	27	5,4
		BW98Z	754	606	85,5	590	368	62,4	109	18,5	27	4,6	42	7,1	44	7,5
		LW01L	735	474	64,5	463	286	61,8	60	13,0	34	7,3	31	6,7	52	11,2
053	Kreimbach-Kaulbach	BW02E	742	511	76,7	493	276	56,0	150	30,4	41	8,3	18	3,7	8	1,6
		BW02Z	742	511	76,7	496	257	51,8	130	26,2	49	9,9	34	6,9	26	5,2
		BW98Z	760	580	83,0	569	291	51,1	163	28,6	32	5,6	29	5,1	54	9,5
		LW01L	753	481	63,9	467	277	59,3	102	21,8	17	3,6	16	3,4	55	11,8
069	Nußbach	BW02E	534	364	77,4	360	196	54,4	121	33,6	22	6,1	14	3,9	7	1,9
		BW02Z	534	364	77,4	362	187	51,7	110	30,4	29	8,0	17	4,7	19	5,2
		BW98Z	543	426	83,0	419	235	56,1	124	29,6	13	3,1	15	3,6	32	7,6
		LW01L	534	322	60,3	309	169	54,7	74	23,9	19	6,1	12	3,9	35	11,3
072	Oberweiler im Tal	BW02E	159	108	71,1	105	57	54,3	36	34,3	8	7,6	4	3,8		
		BW02Z	159	108	71,1	105	57	54,3	37	35,2	6	5,7	4	3,8	1	1,0
		BW98Z	159	128	84,2	125	56	44,8	47	37,6	7	5,6	3	2,4	12	9,6
		LW01L	167	110	65,9	105	55	52,4	25	23,8	9	8,6	2	1,9	14	13,3
073	Oberweiler-Tiefenbach	BW02E	243	176	78,2	175	86	49,1	79	45,1	7	4,0			3	1,7
		BW02Z	243	176	78,2	175	81	46,3	69	39,4	16	9,1	4	2,3	5	2,9
		BW98Z	227	170	82,1	166	87	52,4	54	32,5	8	4,8	4	2,4	13	7,8
		LW01L	219	143	65,3	142	68	47,9	49	34,5	10	7,0	4	2,8	11	7,7
085	Reipoltskirchen	BW02E	329	211	72,5	203	90	44,3	87	42,9	11	5,4	12	5,9	3	1,5
		BW02Z	329	211	72,5	208	85	40,9	80	38,5	13	6,3	15	7,2	15	7,2
		BW98Z	320	218	80,4	218	96	44,0	78	35,8	8	3,7	12	5,5	24	11,0
		LW01L	322	219	68,0	218	108	49,5	69	31,7	9	4,1	10	4,6	22	10,1
086	Relsberg	BW02E	167	111	75,5	109	56	51,4	31	28,4	13	11,9	8	7,3	1	0,9
		BW02Z	167	111	75,5	110	49	44,5	31	28,2	12	10,9	9	8,2	9	8,2
		BW98Z	151	112	83,0	110	69	62,7	20	18,2	8	7,3	6	5,5	7	6,4
		LW01L	158	113	71,5	108	68	63,0	9	8,3	10	9,3	7	6,5	14	13,0
087	Rothselberg	BW02E	584	430	77,5	422	242	57,3	130	30,8	26	6,2	18	4,3	6	1,4
		BW02Z	584	430	77,5	422	220	52,1	126	29,9	32	7,6	26	6,2	18	4,3
		BW98Z	598	473	83,7	460	261	56,7	110	23,9	27	5,9	21	4,6	41	8,9
		LW01L	600	366	61,0	354	195	55,1	78	22,0	30	8,5	20	5,6	31	8,8
090	Rutsweiler a.d.Lauter	BW02E	299	207	73,4	199	114	57,3	58	29,1	13	6,5	9	4,5	5	2,5
		BW02Z	299	207	73,4	202	102	50,5	59	29,2	20	9,9	9	4,5	12	5,9
		BW98Z	299	234	84,5	230	129	56,1	59	25,7	14	6,1	7	3,0	21	9,1
		LW01L	284	155	54,6	146	75	51,4	30	20,5	12	8,2	2	1,4	27	18,5
105	Wolfstein, St.	BW02E	1 591	1 066	74,7	1 022	527	51,6	363	35,5	66	6,5	43	4,2	23	2,3
		BW02Z	1 591	1 066	74,7	1 035	495	47,8	321	31,0	93	9,0	73	7,1	53	5,1
		BW98Z	1 619	1 123	80,8	1 101	568	51,6	328	29,8	67	6,1	49	4,5	89	8,1
		LW01L	1 626	1 005	61,8	979	498	50,9	247	25,2	79	8,1	38	3,9	117	12,0
	Zusammen	BW02E	7 255	4 972	74,6	4 825	2 687	55,7	1 521	31,5	335	6,9	207	4,3	75	1,6
		BW02Z	7 255	4 972	74,6	4 865	2 518	51,8	1 369	28,1	421	8,7	291	6,0	266	5,5
		BW98Z	7 383	5 489	81,3	5 383	2 977	55,3	1 416	26,3	277	5,1	242	4,5	471	8,7
		LW01L	7 311	4 491	61,4	4 373	2 430	55,6	933	21,3	299	6,8	176	4,0	535	12,2
337	LK Südl. Weinstraße															
01	VG Annweiler am Trifels															
001	Albersweiler	BW02E	1 565	1 058	80,2	1 029	494	48,0	405	39,4	44	4,3	42	4,1	44	4,3
		BW02Z	1 565	1 058	80,2	1 035	457	44,2	398	38,5	61	5,9	72	7,0	47	4,5
		BW98Z	1 581	1 158	85,8	1 135	503	44,3	433	38,1	62	5,5	67	5,9	70	6,2
		LW01L	1 577	1 117	70,8	1 089	590	54,2	339	31,1	49	4,5	39	3,6	72	6,6

noch: 15. Ergebnisse der kreisangehörigen Gemeinden
(Bundestagswahl ohne Briefwahl und Landtagswahl einschließlich Briefwahl)

noch: 337 Landkreis Südliche Weinstraße

Schl. Nr.	Gemeinde	Wahl	Wahlberechtigte	Wähler	Wahlbeteiligung	Gültige Stimmen	Von den gültigen Stimmen entfielen auf									
							SPD		CDU		FDP		GRÜNE		Sonstige	
			Anzahl		%	Anzahl		%	Anzahl	%	Anzahl	%	Anzahl	%	Anzahl	%
501	Annweiler am Trifels, St.	BW02E	5 615	3 482	76,5	3 408	1 575	46,2	1 287	37,8	242	7,1	184	5,4	120	3,5
		BW02Z	5 615	3 482	76,5	3 404	1 400	41,1	1 189	34,9	294	8,6	336	9,9	185	5,4
		BW98Z	5 706	3 833	80,4	3 758	1 646	43,8	1 184	31,5	287	7,6	347	9,2	294	7,8
		LW01L	5 622	3 711	66,0	3 634	1 867	51,4	953	26,2	255	7,0	244	6,7	315	8,7
017	Dernbach	BW02E	379	252	75,7	241	91	37,8	102	42,3	15	6,2	14	5,8	19	7,9
		BW02Z	379	252	75,7	242	100	41,3	91	37,6	19	7,9	9	3,7	23	9,5
		BW98Z	346	244	81,6	238	88	37,0	103	43,3	18	7,6	14	5,9	15	6,3
		LW01L	366	251	68,6	241	112	46,5	92	38,2	16	6,6	6	2,5	15	6,2
024	Eußerthal	BW02E	724	476	78,7	469	225	48,0	187	39,9	20	4,3	22	4,7	15	3,2
		BW02Z	724	476	78,7	470	210	44,7	172	36,6	30	6,4	29	6,2	29	6,2
		BW98Z	712	546	86,5	533	235	44,1	198	37,1	15	2,8	39	7,3	46	8,6
		LW01L	713	484	67,9	472	232	49,2	144	30,5	20	4,2	17	3,6	59	12,5
033	Gossersweiler-Stein	BW02E	1 167	778	75,8	758	235	31,0	399	52,6	51	6,7	38	5,0	35	4,6
		BW02Z	1 167	778	75,8	760	184	24,2	392	51,6	57	7,5	70	9,2	57	7,5
		BW98Z	1 153	804	78,5	769	230	29,9	352	45,8	35	4,6	70	9,1	82	10,7
		LW01L	1 146	730	63,7	697	254	36,4	278	39,9	31	4,4	44	6,3	90	12,9
054	Münchweiler am Klingb.	BW02E	176	109	70,3	107	51	47,7	33	30,8	6	5,6	9	8,4	8	7,5
		BW02Z	176	109	70,3	107	46	43,0	33	30,8	5	4,7	11	10,3	12	11,2
		BW98Z	178	131	80,4	124	52	41,9	36	29,0	5	4,0	12	9,7	19	15,3
		LW01L	177	102	57,6	99	56	56,6	19	19,2	4	4,0	7	7,1	13	13,1
064	Ramberg	BW02E	792	567	84,6	550	162	29,5	304	55,3	39	7,1	28	5,1	17	3,1
		BW02Z	792	567	84,6	551	163	29,6	283	51,4	39	7,1	31	5,6	35	6,4
		BW98Z	784	582	87,7	569	178	31,3	283	49,7	35	6,2	28	4,9	45	7,9
		LW01L	781	538	68,9	517	159	30,8	255	49,3	24	4,6	24	4,6	55	10,6
067	Rinnthal	BW02E	543	380	80,3	372	197	53,0	103	27,7	29	7,8	27	7,3	16	4,3
		BW02Z	543	380	80,3	372	167	44,9	86	23,1	48	12,9	44	11,8	27	7,3
		BW98Z	497	378	86,1	372	186	50,0	91	24,5	28	7,5	31	8,3	36	9,7
		LW01L	545	378	69,4	358	206	57,5	68	19,0	19	5,3	23	6,4	42	11,7
074	Silz	BW02E	623	385	78,7	378	114	30,2	223	59,0	22	5,8	6	1,6	13	3,4
		BW02Z	623	385	78,7	378	107	28,3	225	59,5	12	3,2	19	5,0	15	4,0
		BW98Z	633	433	84,4	414	123	29,7	222	53,6	26	6,3	20	4,8	23	5,6
		LW01L	626	446	71,2	423	120	28,4	208	49,2	15	3,5	9	2,1	71	16,8
078	Völkersweiler	BW02E	508	347	76,6	332	113	34,0	158	47,6	20	6,0	25	7,5	16	4,8
		BW02Z	508	347	76,6	336	92	27,4	151	44,9	31	9,2	40	11,9	22	6,5
		BW98Z	463	322	78,5	312	79	25,3	143	45,8	21	6,7	43	13,8	26	8,3
		LW01L	487	326	66,9	308	112	36,4	116	37,7	11	3,6	35	11,4	34	11,0
080	Waldhambach	BW02E	298	213	82,2	205	70	34,1	124	60,5	6	2,9	2	1,0	3	1,5
		BW02Z	298	213	82,2	207	71	34,3	116	56,0	7	3,4	5	2,4	8	3,9
		BW98Z	287	235	90,4	227	84	37,0	116	51,1	6	2,6	6	2,6	15	6,6
		LW01L	297	222	74,7	213	81	38,0	104	48,8	8	3,8	6	2,8	14	6,6
081	Walddrohbach	BW02E	320	213	78,9	206	57	27,7	110	53,4	18	8,7	12	5,8	9	4,4
		BW02Z	320	213	78,9	208	58	27,9	108	51,9	14	6,7	14	6,7	14	6,7
		BW98Z	310	214	83,9	203	64	31,5	101	49,8	10	4,9	12	5,9	16	7,9
		LW01L	313	228	72,8	216	70	32,4	111	51,4	6	2,8	9	4,2	20	9,3
083	Wernersberg	BW02E	894	564	69,3	537	166	30,9	265	49,3	38	7,1	43	8,0	25	4,7
		BW02Z	894	564	69,3	540	146	27,0	257	47,6	37	6,9	57	10,6	43	8,0
		BW98Z	889	633	78,5	616	172	27,9	284	46,1	42	6,8	56	9,1	62	10,1
		LW01L	878	504	57,4	482	177	36,7	201	41,7	20	4,1	37	7,7	47	9,8
	Zusammen	BW02E	13 604	8 824	77,3	8 592	3 550	41,3	3 700	43,1	550	6,4	452	5,3	340	4,0
		BW02Z	13 604	8 824	77,3	8 610	3 201	37,2	3 501	40,7	654	7,6	737	8,6	517	6,0
		BW98Z	13 539	9 513	82,2	9 270	3 640	39,3	3 546	38,3	590	6,4	745	8,0	749	8,1
		LW01L	13 528	9 037	66,8	8 749	4 036	46,1	2 888	33,0	478	5,5	500	5,7	847	9,7

noch: 15. Ergebnisse der kreisangehörigen Gemeinden
(Bundestagswahl ohne Briefwahl und Landtagswahl einschließlich Briefwahl)

noch: 337 Landkreis Südliche Weinstraße

Schl. Nr.	Gemeinde	Wahl	Wahlberechtigte	Wähler	Wahlbeteiligung	Gültige Stimmen	Von den gültigen Stimmen entfielen auf									
							SPD		CDU		FDP		GRÜNE		Sonstige	
			Anzahl		%	Anzahl		%	Anzahl	%	Anzahl	%	Anzahl	%	Anzahl	%
02VG	Bad Bergzabern															
013	Böllenborn	BW02E	192	130	79,3	128	36	28,1	70	54,7	8	6,3	5	3,9	9	7,0
		BW02Z	192	130	79,3	127	28	22,0	66	52,0	12	9,4	10	7,9	11	8,7
		BW98Z	200	151	88,8	148	40	27,0	65	43,9	10	6,8	4	2,7	29	19,6
		LW01L	204	156	76,5	155	58	37,4	59	38,1	13	8,4	8	5,2	17	11,0
005	Bad Bergzabern, St.	BW02E	6 119	3 692	73,5	3 621	1 251	34,5	1 792	49,5	290	8,0	148	4,1	140	3,9
		BW02Z	6 119	3 692	73,5	3 634	1 144	31,5	1 712	47,1	355	9,8	229	6,3	194	5,3
		BW98Z	6 119	3 936	77,8	3 856	1 248	32,4	1 853	48,1	287	7,4	226	5,9	242	6,3
		LW01L	6 124	3 854	62,9	3 759	1 567	41,7	1 444	38,4	332	8,8	170	4,5	246	6,5
006	Barbelroth	BW02E	473	382	87,8	377	201	53,3	99	26,3	45	11,9	24	6,4	8	2,1
		BW02Z	473	382	87,8	376	173	46,0	99	26,3	45	12,0	46	12,2	13	3,5
		BW98Z	473	382	89,3	373	198	53,1	93	24,9	24	6,4	36	9,7	22	5,9
		LW01L	483	367	76,0	358	230	64,2	47	13,1	32	8,9	23	6,4	26	7,3
008	Birkenhördt	BW02E	529	371	84,5	363	94	25,9	218	60,1	19	5,2	16	4,4	16	4,4
		BW02Z	529	371	84,5	358	86	24,0	210	58,7	26	7,3	20	5,6	16	4,5
		BW98Z	526	401	87,6	392	94	24,0	221	56,4	17	4,3	26	6,6	34	8,7
		LW01L	528	402	76,1	389	116	29,8	191	49,1	14	3,6	26	6,7	42	10,8
019	Dörrenbach	BW02E	797	546	79,7	540	256	47,4	193	35,7	43	8,0	24	4,4	24	4,4
		BW02Z	797	546	79,7	538	217	40,3	199	37,0	47	8,7	43	8,0	32	5,9
		BW98Z	761	556	85,0	539	247	45,8	196	36,4	36	6,7	24	4,5	36	6,7
		LW01L	776	560	72,2	543	299	55,1	141	26,0	27	5,0	20	3,7	56	10,3
018	Dierbach	BW02E	410	326	84,7	318	180	56,6	72	22,6	39	12,3	19	6,0	8	2,5
		BW02Z	410	326	84,7	318	155	48,7	63	19,8	50	15,7	35	11,0	15	4,7
		BW98Z	387	322	89,7	316	149	47,2	70	22,2	51	16,1	32	10,1	14	4,4
		LW01L	398	306	76,9	299	187	62,5	38	12,7	46	15,4	13	4,3	15	5,0
029	Gleiszellen-Gleishorb.	BW02E	674	476	85,3	473	195	41,2	191	40,4	50	10,6	29	6,1	8	1,7
		BW02Z	674	476	85,3	471	188	39,9	183	38,9	50	10,6	34	7,2	16	3,4
		BW98Z	665	491	89,1	481	199	41,4	180	37,4	43	8,9	29	6,0	30	6,2
		LW01L	655	496	75,7	484	257	53,1	151	31,2	37	7,6	17	3,5	22	4,5
037	Hergersweiler	BW02E	161	136	91,3	132	63	47,7	45	34,1	10	7,6	5	3,8	9	6,8
		BW02Z	161	136	91,3	133	55	41,4	47	35,3	11	8,3	13	9,8	7	5,3
		BW98Z	145	118	87,4	113	59	52,2	20	17,7	9	8,0	15	13,3	10	8,8
		LW01L	147	111	75,5	102	53	52,0	16	15,7	11	10,8	10	9,8	12	11,8
045	Kapellen-Drusweiler	BW02E	719	503	80,6	494	202	40,9	185	37,4	68	13,8	16	3,2	23	4,7
		BW02Z	719	503	80,6	494	186	37,7	174	35,2	68	13,8	37	7,5	29	5,9
		BW98Z	677	505	85,0	498	198	39,8	159	31,9	50	10,0	33	6,6	58	11,6
		LW01L	699	467	66,8	458	224	48,9	110	24,0	49	10,7	22	4,8	53	11,6
046	Kapsweyer	BW02E	760	566	83,9	552	281	50,9	204	37,0	31	5,6	16	2,9	20	3,6
		BW02Z	760	566	83,9	548	229	41,8	205	37,4	35	6,4	52	9,5	27	4,9
		BW98Z	731	565	86,3	553	249	45,0	204	36,9	20	3,6	46	8,3	34	6,1
		LW01L	743	573	77,1	561	316	56,3	136	24,2	22	3,9	30	5,3	57	10,2
049	Klingenmünster	BW02E	1 797	1 097	78,4	1 081	571	52,8	337	31,2	78	7,2	68	6,3	27	2,5
		BW02Z	1 797	1 097	78,4	1 086	495	45,6	329	30,3	90	8,3	113	10,4	59	5,4
		BW98Z	1 727	1 106	78,3	1 090	542	49,7	317	29,1	65	6,0	93	8,5	73	6,7
		LW01L	1 776	1 278	72,0	1 257	742	59,0	256	20,4	80	6,4	86	6,8	93	7,4
055	Niederhorbach	BW02E	334	251	84,2	243	103	42,4	59	24,3	66	27,2	7	2,9	8	3,3
		BW02Z	334	251	84,2	243	87	35,8	71	29,2	47	19,3	20	8,2	18	7,4
		BW98Z	322	257	84,5	252	112	44,4	62	24,6	35	13,9	18	7,1	25	9,9
		LW01L	331	240	72,5	233	119	51,1	37	15,9	42	18,0	11	4,7	24	10,3
056	Niederrotterbach	BW02E	227	183	87,1	180	76	42,2	85	47,2	7	3,9	5	2,8	7	3,9
		BW02Z	227	183	87,1	182	68	37,4	83	45,6	6	3,3	12	6,6	13	7,1
		BW98Z	205	170	89,5	169	55	32,5	78	46,2	15	8,9	7	4,1	14	8,3
		LW01L	218	185	84,9	181	79	43,6	66	36,5	13	7,2	7	3,9	16	8,8

noch: 15. Ergebnisse der kreisangehörigen Gemeinden
(Bundestagswahl ohne Briefwahl und Landtagswahl einschließlich Briefwahl)

noch: 337 Landkreis Südliche Weinstraße

Schl. Nr.	Gemeinde	Wahl	Wahl- berech- tigte	Wähler	Wahl- beteili- gung	Gültige Stim- men	Von den gültigen Stimmen entfielen auf									
							SPD		CDU		FDP		GRÜNE		Sonstige	
			Anzahl		%		Anzahl	%	Anzahl	%	Anzahl	%	Anzahl	%	Anzahl	%
058	Oberhausen	BW02E	369	274	83,3	271	111	41,0	105	38,7	36	13,3	9	3,3	10	3,7
		BW02Z	369	274	83,3	266	93	35,0	101	38,0	38	14,3	15	5,6	19	7,1
		BW98Z	330	258	84,9	252	109	43,3	76	30,2	33	13,1	11	4,4	23	9,1
		LW01L	333	231	69,4	226	118	52,2	51	22,6	22	9,7	12	5,3	23	10,2
059	Oberrotterbach	BW02E	961	679	84,6	666	286	42,9	267	40,1	49	7,4	37	5,6	27	4,1
		BW02Z	961	679	84,6	661	266	40,2	230	34,8	71	10,7	58	8,8	36	5,4
		BW98Z	924	701	86,2	682	293	43,0	232	34,0	51	7,5	49	7,2	57	8,4
		LW01L	950	703	74,0	688	348	50,6	157	22,8	54	7,8	42	6,1	87	12,6
060	Oberschlettenbach	BW02E	127	105	86,8	101	62	61,4	24	23,8	6	5,9	5	5,0	4	4,0
		BW02Z	127	105	86,8	101	50	49,5	20	19,8	9	8,9	16	15,8	6	5,9
		BW98Z	132	107	86,3	102	52	51,0	18	17,6	13	12,7	10	9,8	9	8,8
		LW01L	128	94	73,4	91	59	64,8	9	9,9	10	11,0	6	6,6	7	7,7
062	Pleisweiler-Oberhofen	BW02E	640	450	82,4	445	193	43,4	162	36,4	39	8,8	28	6,3	23	5,2
		BW02Z	640	450	82,4	446	182	40,8	149	33,4	39	8,7	37	8,3	39	8,7
		BW98Z	650	497	86,9	485	187	38,6	157	32,4	50	10,3	36	7,4	55	11,3
		LW01L	655	487	74,4	476	229	48,1	127	26,7	38	8,0	41	8,6	41	8,6
071	Schweigen-Rechtenbach	BW02E	1 119	809	82,4	784	311	39,7	325	41,5	77	9,8	33	4,2	38	4,8
		BW02Z	1 119	809	82,4	784	270	34,4	319	40,7	83	10,6	54	6,9	58	7,4
		BW98Z	1 115	868	87,5	849	341	40,2	314	37,0	69	8,1	51	6,0	74	8,7
		LW01L	1 084	775	71,5	757	369	48,7	201	26,6	69	9,1	27	3,6	91	12,0
072	Schweighofen	BW02E	450	351	90,5	339	116	34,2	186	54,9	10	2,9	20	5,9	7	2,1
		BW02Z	450	351	90,5	342	100	29,2	187	54,7	10	2,9	30	8,8	15	4,4
		BW98Z	448	366	91,7	359	105	29,2	195	54,3	10	2,8	24	6,7	25	7,0
		LW01L	435	352	80,9	342	130	38,0	164	48,0	12	3,5	13	3,8	23	6,7
076	Steinfeld	BW02E	1 478	1 114	83,6	1 076	468	43,5	498	46,3	42	3,9	42	3,9	26	2,4
		BW02Z	1 478	1 114	83,6	1 083	442	40,8	481	44,4	59	5,4	60	5,5	41	3,8
		BW98Z	1 459	1 179	88,0	1 164	499	42,9	496	42,6	38	3,3	71	6,1	60	5,2
		LW01L	1 464	1 121	76,6	1 099	661	60,1	313	28,5	24	2,2	41	3,7	60	5,5
079	Vorderweidenthal	BW02E	541	367	74,6	356	230	64,6	79	22,2	28	7,9	8	2,2	11	3,1
		BW02Z	541	367	74,6	356	216	60,7	74	20,8	24	6,7	26	7,3	16	4,5
		BW98Z	531	415	85,9	410	272	66,3	61	14,9	27	6,6	14	3,4	36	8,8
		LW01L	520	369	71,0	366	276	75,4	37	10,1	17	4,6	18	4,9	18	4,9
	Zusammen	BW02E	18 877	12 808	79,9	12 540	5 286	42,2	5 196	41,4	1 041	8,3	564	4,5	453	3,6
		BW02Z	18 877	12 808	79,9	12 547	4 730	37,7	5 002	39,9	1 175	9,4	960	7,7	680	5,4
		BW98Z	18 527	13 351	83,5	13 083	5 248	40,1	5 067	38,7	953	7,3	855	6,5	960	7,3
		LW01L	18 651	13 127	70,4	12 824	6 437	50,2	3 751	29,2	964	7,5	643	5,0	1 029	8,0
03	VG Edenkoben															
002	Altdorf	BW02E	630	446	79,9	427	171	40,0	161	37,7	53	12,4	25	5,9	17	4,0
		BW02Z	630	446	79,9	431	157	36,4	148	34,3	71	16,5	34	7,9	21	4,9
		BW98Z	623	457	81,0	443	185	41,8	151	34,1	57	12,9	21	4,7	29	6,5
		LW01L	644	414	64,3	402	184	45,8	115	28,6	40	10,0	18	4,5	45	11,2
011	Böbingen	BW02E	473	374	84,6	367	126	34,3	176	48,0	36	9,8	23	6,3	6	1,6
		BW02Z	473	374	84,6	364	113	31,0	151	41,5	47	12,9	43	11,8	10	2,7
		BW98Z	445	355	85,5	349	98	28,1	176	50,4	32	9,2	28	8,0	15	4,3
		LW01L	453	312	68,9	307	129	42,0	118	38,4	31	10,1	16	5,2	13	4,2
015	Burnweiler	BW02E	712	504	84,3	496	121	24,4	283	57,1	31	6,3	42	8,5	19	3,8
		BW02Z	712	504	84,3	498	126	25,3	264	53,0	33	6,6	40	8,0	35	7,0
		BW98Z	702	515	86,6	504	146	29,0	248	49,2	34	6,7	45	8,9	31	6,2
		LW01L	690	498	72,2	478	145	30,3	217	45,4	37	7,7	30	6,3	49	10,3
020	Edenkoben, St.	BW02E	4 678	2 996	77,7	2 935	1 228	41,8	1 225	41,7	217	7,4	174	5,9	91	3,1
		BW02Z	4 678	2 996	77,7	2 934	1 114	38,0	1 143	39,0	296	10,1	255	8,7	126	4,3
		BW98Z	4 554	2 996	80,3	2 948	1 193	40,5	1 076	36,5	231	7,8	246	8,3	202	6,9
		LW01L	4 633	2 991	64,6	2 925	1 246	42,6	1 010	34,5	192	6,6	206	7,0	271	9,3

noch: 15. Ergebnisse der kreisangehörigen Gemeinden
(Bundestagswahl ohne Briefwahl und Landtagswahl einschließlich Briefwahl)

noch: 337 Landkreis Südliche Weinstraße

Schl. Nr.	Gemeinde	Wahl	Wahlberechtigte	Wähler	Wahlbeteiligung	Gültige Stimmen	Von den gültigen Stimmen entfielen auf									
							SPD		CDU		FDP		GRÜNE		Sonstige	
			Anzahl		%	Anzahl		%	Anzahl	%	Anzahl	%	Anzahl	%	Anzahl	%
021	Edesheim	BW02E	1 842	1 263	82,5	1 214	422	34,8	622	51,2	76	6,3	61	5,0	33	2,7
		BW02Z	1 842	1 263	82,5	1 233	377	30,6	595	48,3	110	8,9	94	7,6	57	4,6
		BW98Z	1 812	1 293	86,3	1 266	428	33,8	587	46,4	101	8,0	86	6,8	64	5,1
		LW01L	1 839	1 367	74,3	1 327	525	39,6	540	40,7	89	6,7	58	4,4	115	8,7
025	Flemlingen	BW02E	335	247	82,6	244	66	27,0	155	63,5	12	4,9	7	2,9	4	1,6
		BW02Z	335	247	82,6	244	60	24,6	148	60,7	12	4,9	15	6,1	9	3,7
		BW98Z	347	267	85,3	261	66	25,3	144	55,2	22	8,4	11	4,2	18	6,9
		LW01L	339	237	69,9	236	64	27,1	141	59,7	11	4,7	8	3,4	12	5,1
027	Freimersheim (Pfalz)	BW02E	720	543	82,8	536	254	47,4	191	35,6	54	10,1	17	3,2	20	3,7
		BW02Z	720	543	82,8	535	233	43,6	182	34,0	50	9,3	33	6,2	37	6,9
		BW98Z	675	528	85,3	518	214	41,3	178	34,4	39	7,5	32	6,2	55	10,6
		LW01L	708	455	64,3	444	227	51,1	119	26,8	30	6,8	17	3,8	51	11,5
028	Gleisweiler	BW02E	469	307	84,3	299	99	33,1	145	48,5	20	6,7	21	7,0	14	4,7
		BW02Z	469	307	84,3	300	82	27,3	133	44,3	33	11,0	34	11,3	18	6,0
		BW98Z	446	324	90,8	321	93	29,0	150	46,7	27	8,4	30	9,3	21	6,5
		LW01L	463	336	72,6	329	115	35,0	136	41,3	23	7,0	27	8,2	28	8,5
032	Gommersheim	BW02E	1 030	705	84,3	691	345	49,9	244	35,3	58	8,4	35	5,1	9	1,3
		BW02Z	1 030	705	84,3	692	311	44,9	234	33,8	77	11,1	48	6,9	22	3,2
		BW98Z	1 016	764	88,1	744	369	49,6	216	29,0	70	9,4	49	6,6	40	5,4
		LW01L	1 034	741	71,7	726	389	53,6	148	20,4	64	8,8	43	5,9	82	11,3
035	Großfischlingen	BW02E	488	393	86,8	383	126	32,9	183	47,8	40	10,4	22	5,7	12	3,1
		BW02Z	488	393	86,8	378	117	31,0	169	44,7	43	11,4	32	8,5	17	4,5
		BW98Z	397	328	89,9	318	103	32,4	150	47,2	12	3,8	29	9,1	24	7,5
		LW01L	460	337	73,3	328	117	35,7	127	38,7	21	6,4	36	11,0	27	8,2
036	Hainfeld	BW02E	566	427	89,1	424	115	27,1	231	54,5	47	11,1	27	6,4	4	0,9
		BW02Z	566	427	89,1	424	100	23,6	218	51,4	46	10,8	50	11,8	10	2,4
		BW98Z	536	411	91,7	408	109	26,7	214	52,5	37	9,1	32	7,8	16	3,9
		LW01L	574	418	72,8	407	139	34,2	175	43,0	43	10,6	25	6,1	25	6,1
048	Kleinfischlingen	BW02E	241	181	80,1	180	69	38,3	76	42,2	21	11,7	10	5,6	4	2,2
		BW02Z	241	181	80,1	180	67	37,2	70	38,9	28	15,6	14	7,8	1	0,6
		BW98Z	238	179	84,4	177	66	37,3	54	30,5	32	18,1	15	8,5	10	5,6
		LW01L	244	167	68,4	161	76	47,2	48	29,8	15	9,3	11	6,8	11	6,8
066	Rhodt unter Rietburg	BW02E	903	568	82,1	560	233	41,6	228	40,7	54	9,6	34	6,1	11	2,0
		BW02Z	903	568	82,1	563	197	35,0	204	36,2	91	16,2	55	9,8	16	2,8
		BW98Z	904	645	87,6	629	235	37,4	229	36,4	65	10,3	60	9,5	40	6,4
		LW01L	905	648	71,6	623	278	44,6	181	29,1	71	11,4	43	6,9	50	8,0
069	Roschbach	BW02E	639	459	83,5	450	126	28,0	273	60,7	34	7,6	13	2,9	4	0,9
		BW02Z	639	459	83,5	449	118	26,3	252	56,1	39	8,7	30	6,7	10	2,2
		BW98Z	633	479	86,0	466	120	25,8	263	56,4	31	6,7	30	6,4	22	4,7
		LW01L	636	442	69,5	437	159	36,4	192	43,9	17	3,9	24	5,5	45	10,3
077	Venningen	BW02E	743	510	84,2	496	211	42,5	226	45,6	31	6,3	22	4,4	6	1,2
		BW02Z	743	510	84,2	499	198	39,7	211	42,3	42	8,4	33	6,6	15	3,0
		BW98Z	718	575	88,6	562	218	38,8	238	42,3	33	5,9	40	7,1	33	5,9
		LW01L	724	493	68,1	480	192	40,0	170	35,4	21	4,4	33	6,9	64	13,3
084	Weyher in der Pfalz	BW02E	484	354	87,0	342	80	23,4	221	64,6	13	3,8	15	4,4	13	3,8
		BW02Z	484	354	87,0	342	71	20,8	210	61,4	27	7,9	23	6,7	11	3,2
		BW98Z	499	386	91,7	378	99	26,2	205	54,2	33	8,7	15	4,0	26	6,9
		LW01L	484	375	77,5	359	107	29,8	184	51,3	20	5,6	18	5,0	30	8,4
	Zusammen	BW02E	14 953	10 277	81,9	10 044	3 792	37,8	4 640	46,2	797	7,9	548	5,5	267	2,7
		BW02Z	14 953	10 277	81,9	10 066	3 441	34,2	4 332	43,0	1 045	10,4	833	8,3	415	4,1
		BW98Z	14 545	10 502	85,1	10 292	3 742	36,4	4 279	41,6	856	8,3	769	7,5	646	6,3
		LW01L	14 830	10 231	69,0	9 969	4 092	41,0	3 621	36,3	725	7,3	613	6,1	918	9,2

noch: 15. Ergebnisse der kreisangehörigen Gemeinden
(Bundestagswahl ohne Briefwahl und Landtagswahl einschließlich Briefwahl)

noch: 337 Landkreis Südliche Weinstraße

Schl. Nr.	Gemeinde	Wahl	Wahlberechtigte	Wähler	Wahlbeteiligung	Gültige Stimmen	Von den gültigen Stimmen entfielen auf									
							SPD		CDU		FDP		GRÜNE		Sonstige	
			Anzahl		%	Anzahl		%	Anzahl	%	Anzahl	%	Anzahl	%	Anzahl	%
04VG	Herxheim															
038	Herxheim bei Landau/Pf.	BW02E	7 844	5 112	81,5	5 014	1 521	30,3	2 693	53,7	382	7,6	271	5,4	147	2,9
		BW02Z	7 844	5 112	81,5	5 031	1 346	26,8	2 550	50,7	460	9,1	433	8,6	242	4,8
		BW98Z	7 522	5 054	84,2	4 958	1 336	26,9	2 624	52,9	328	6,6	364	7,3	306	6,2
		LW01L	7 711	5 379	69,8	5 252	1 584	30,2	2 679	51,0	307	5,8	284	5,4	398	7,6
039	Herxheimweyher	BW02E	428	335	91,0	330	109	33,0	178	53,9	20	6,1	15	4,5	8	2,4
		BW02Z	428	335	91,0	332	98	29,5	169	50,9	22	6,6	27	8,1	16	4,8
		BW98Z	412	324	92,6	315	100	31,7	158	50,2	21	6,7	9	2,9	27	8,6
		LW01L	430	338	78,6	325	107	32,9	168	51,7	15	4,6	12	3,7	23	7,1
044	Insheim	BW02E	1 732	1 199	83,7	1 172	563	48,0	436	37,2	88	7,5	56	4,8	29	2,5
		BW02Z	1 732	1 199	83,7	1 173	502	42,8	408	34,8	95	8,1	109	9,3	59	5,0
		BW98Z	1 670	1 185	87,6	1 148	520	45,3	414	36,1	65	5,7	90	7,8	59	5,1
		LW01L	1 691	1 213	71,7	1 180	608	51,5	327	27,7	57	4,8	80	6,8	108	9,2
068	Rohrbach	BW02E	1 343	933	79,9	913	426	46,7	295	32,3	97	10,6	54	5,9	41	4,5
		BW02Z	1 343	933	79,9	915	395	43,2	269	29,4	118	12,9	65	7,1	68	7,4
		BW98Z	1 302	956	82,0	934	421	45,1	263	28,2	114	12,2	75	8,0	61	6,5
		LW01L	1 343	917	68,3	908	450	49,6	204	22,5	97	10,7	43	4,7	114	12,6
	Zusammen	BW02E	11 347	7 579	82,0	7 429	2 619	35,3	3 602	48,5	587	7,9	396	5,3	225	3,0
		BW02Z	11 347	7 579	82,0	7 451	2 341	31,4	3 396	45,6	695	9,3	634	8,5	385	5,2
		BW98Z	10 906	7 519	84,7	7 355	2 377	32,3	3 459	47,0	528	7,2	538	7,3	453	6,2
		LW01L	11 175	7 847	70,2	7 665	2 749	35,9	3 378	44,1	476	6,2	419	5,5	643	8,4
05	VG Landau-Land															
012	Böchingen	BW02E	612	457	84,9	449	239	53,2	130	29,0	41	9,1	26	5,8	13	2,9
		BW02Z	612	457	84,9	449	220	49,0	120	26,7	43	9,6	47	10,5	19	4,2
		BW98Z	546	421	84,9	416	206	49,5	107	25,7	41	9,9	33	7,9	29	7,0
		LW01L	600	422	70,3	415	220	53,0	89	21,4	42	10,1	31	7,5	33	8,0
007	Billigheim-Ingenheim	BW02E	3 115	2 140	81,4	2 111	1 132	53,6	591	28,0	204	9,7	112	5,3	72	3,4
		BW02Z	3 115	2 140	81,4	2 107	1 013	48,1	565	26,8	236	11,2	169	8,0	124	5,9
		BW98Z	3 047	2 268	85,7	2 226	1 118	50,2	598	26,9	187	8,4	161	7,2	162	7,3
		LW01L	3 073	2 179	70,9	2 141	1 281	59,8	424	19,8	188	8,8	111	5,2	137	6,4
009	Birkweiler	BW02E	555	413	86,6	406	170	41,9	162	39,9	35	8,6	24	5,9	15	3,7
		BW02Z	555	413	86,6	405	150	37,0	157	38,8	38	9,4	45	11,1	15	3,7
		BW98Z	535	428	91,3	420	166	39,5	155	36,9	44	10,5	34	8,1	21	5,0
		LW01L	539	426	79,0	417	175	42,0	160	38,4	40	9,6	28	6,7	14	3,4
022	Eschbach	BW02E	530	420	86,6	407	116	28,5	236	58,0	29	7,1	12	2,9	14	3,4
		BW02Z	530	420	86,6	412	107	26,0	233	56,6	30	7,3	20	4,9	22	5,3
		BW98Z	514	416	87,4	410	116	28,3	222	54,1	22	5,4	20	4,9	30	7,3
		LW01L	524	396	75,6	383	110	28,7	216	56,4	17	4,4	9	2,3	31	8,1
026	Frankweiler	BW02E	775	546	86,3	532	235	44,2	192	36,1	57	10,7	29	5,5	19	3,6
		BW02Z	775	546	86,3	533	216	40,5	159	29,8	79	14,8	48	9,0	31	5,8
		BW98Z	783	595	88,4	586	255	43,5	175	29,9	72	12,3	52	8,9	32	5,5
		LW01L	784	564	71,9	554	250	45,1	159	28,7	72	13,0	29	5,2	44	7,9
031	Göcklingen	BW02E	759	571	84,2	556	245	44,1	216	38,8	55	9,9	18	3,2	22	4,0
		BW02Z	759	571	84,2	560	225	40,2	206	36,8	65	11,6	32	5,7	32	5,7
		BW98Z	780	604	86,2	590	243	41,2	219	37,1	44	7,5	35	5,9	49	8,3
		LW01L	765	561	73,3	537	249	46,4	171	31,8	47	8,8	17	3,2	53	9,9
040	Heuchelheim-Klingen	BW02E	729	533	80,9	522	225	43,1	168	32,2	87	16,7	22	4,2	20	3,8
		BW02Z	729	533	80,9	517	201	38,9	168	32,5	84	16,2	44	8,5	20	3,9
		BW98Z	713	548	85,0	540	242	44,8	155	28,7	78	14,4	41	7,6	24	4,4
		LW01L	719	525	73,0	513	278	54,2	108	21,1	68	13,3	27	5,3	32	6,2
042	Ilbesheim b.Landau/Pf.	BW02E	898	676	85,7	662	276	41,7	236	35,6	76	11,5	61	9,2	13	2,0
		BW02Z	898	676	85,7	661	249	37,7	204	30,9	99	15,0	78	11,8	31	4,7
		BW98Z	880	703	88,1	688	267	38,8	226	32,8	97	14,1	56	8,1	42	6,1
		LW01L	884	653	73,9	636	265	41,7	188	29,6	74	11,6	45	7,1	64	10,1

noch: 15. Ergebnisse der kreisangehörigen Gemeinden
(Bundestagswahl ohne Briefwahl und Landtagswahl einschließlich Briefwahl)

noch: 337 Landkreis Südliche Weinstraße

Schl. Nr.	Gemeinde	Wahl	Wahlberechtigte	Wähler	Wahlbeteiligung	Gültige Stimmen	Von den gültigen Stimmen entfielen auf									
			Anzahl	%	Anzahl	%	SPD		CDU		FDP		GRÜNE		Sonstige	
043	Impflingen	BW02E	664	519	83,8	507	259	51,1	150	29,6	52	10,3	22	4,3	24	4,7
		BW02Z	664	519	83,8	506	233	46,0	138	27,3	59	11,7	44	8,7	32	6,3
		BW98Z	654	509	86,7	499	230	46,1	125	25,1	55	11,0	50	10,0	39	7,8
		LW01L	656	471	71,8	453	239	52,8	97	21,4	38	8,4	30	6,6	49	10,8
050	Knöringen	BW02E	348	257	82,4	252	109	43,3	102	40,5	15	6,0	19	7,5	7	2,8
		BW02Z	348	257	82,4	253	101	39,9	88	34,8	23	9,1	36	14,2	5	2,0
		BW98Z	318	251	86,6	248	92	37,1	96	38,7	16	6,5	18	7,3	26	10,5
		LW01L	322	220	68,3	214	90	42,1	75	35,0	13	6,1	18	8,4	18	8,4
051	Leinsweiler	BW02E	340	233	82,0	230	73	31,7	90	39,1	45	19,6	17	7,4	5	2,2
		BW02Z	340	233	82,0	229	66	28,8	85	37,1	51	22,3	19	8,3	8	3,5
		BW98Z	355	271	88,0	268	71	26,5	91	34,0	49	18,3	32	11,9	25	9,3
		LW01L	337	230	68,2	224	87	38,8	60	26,8	42	18,8	21	9,4	14	6,3
065	Ranschbach	BW02E	487	370	82,6	349	84	24,1	223	63,9	20	5,7	14	4,0	8	2,3
		BW02Z	487	370	82,6	351	79	22,5	217	61,8	28	8,0	13	3,7	14	4,0
		BW98Z	503	407	90,4	395	101	25,6	223	56,5	29	7,3	22	5,6	20	5,1
		LW01L	494	350	70,9	338	99	29,3	184	54,4	28	8,3	12	3,6	15	4,4
073	Siebeldingen	BW02E	805	553	79,3	548	240	43,8	187	34,1	58	10,6	44	8,0	19	3,5
		BW02Z	805	553	79,3	547	220	40,2	167	30,5	70	12,8	65	11,9	25	4,6
		BW98Z	803	598	83,4	588	267	45,4	158	26,9	62	10,5	64	10,9	37	6,3
		LW01L	777	495	63,7	481	241	50,1	111	23,1	50	10,4	48	10,0	31	6,4
082	Walsheim	BW02E	411	300	81,5	288	139	48,3	97	33,7	31	10,8	10	3,5	11	3,8
		BW02Z	411	300	81,5	288	122	42,4	95	33,0	29	10,1	26	9,0	16	5,6
		BW98Z	398	297	85,1	292	129	44,2	87	29,8	27	9,2	34	11,6	15	5,1
		LW01L	405	273	67,4	269	127	47,2	85	31,6	21	7,8	16	5,9	20	7,4
	Zusammen	BW02E	11 028	7 988	83,1	7 819	3 542	45,3	2 780	35,6	805	10,3	430	5,5	262	3,4
		BW02Z	11 028	7 988	83,1	7 818	3 202	41,0	2 602	33,3	934	11,9	686	8,8	394	5,0
		BW98Z	10 829	8 316	86,6	8 166	3 503	42,9	2 637	32,3	823	10,1	652	8,0	551	6,7
		LW01L	10 879	7 765	71,4	7 575	3 711	49,0	2 127	28,1	740	9,8	442	5,8	555	7,3
06	VG Maikammer															
047	Kirrweiler (Pfalz)	BW02E	1 526	1 079	80,5	1 057	360	34,1	569	53,8	57	5,4	46	4,4	25	2,4
		BW02Z	1 526	1 079	80,5	1 047	326	31,1	530	50,6	91	8,7	63	6,0	37	3,5
		BW98Z	1 463	1 104	84,9	1 079	371	34,4	514	47,6	68	6,3	62	5,7	64	5,9
		LW01L	1 491	1 007	67,5	977	391	40,0	393	40,2	72	7,4	43	4,4	78	8,0
052	Maikammer	BW02E	3 160	2 284	84,9	2 228	730	32,8	1 156	51,9	147	6,6	137	6,1	58	2,6
		BW02Z	3 160	2 284	84,9	2 232	680	30,5	1 047	46,9	222	9,9	195	8,7	88	3,9
		BW98Z	3 059	2 335	88,4	2 281	681	29,9	1 145	50,2	179	7,8	144	6,3	132	5,8
		LW01L	3 093	2 243	72,5	2 193	836	38,1	900	41,0	177	8,1	109	5,0	171	7,8
070	Sankt Martin	BW02E	1 450	1 043	87,3	1 017	309	30,4	594	58,4	52	5,1	48	4,7	14	1,4
		BW02Z	1 450	1 043	87,3	1 016	264	26,0	567	55,8	71	7,0	81	8,0	33	3,2
		BW98Z	1 480	1 083	88,0	1 062	265	25,0	586	55,2	80	7,5	71	6,7	60	5,6
		LW01L	1 442	1 070	74,2	1 032	348	33,7	510	49,4	60	5,8	51	4,9	63	6,1
	Zusammen	BW02E	6 136	4 406	84,3	4 302	1 399	32,5	2 319	53,9	256	6,0	231	5,4	97	2,3
		BW02Z	6 136	4 406	84,3	4 295	1 270	29,6	2 144	49,9	384	8,9	339	7,9	158	3,7
		BW98Z	6 002	4 522	87,4	4 422	1 317	29,8	2 245	50,8	327	7,4	277	6,3	256	5,8
		LW01L	6 026	4 320	71,7	4 202	1 575	37,5	1 803	42,9	309	7,4	203	4,8	312	7,4
07	VG Offenbach a.d. Queich															
014	Bornheim	BW02E	984	729	87,0	710	312	43,9	266	37,5	58	8,2	53	7,5	21	3,0
		BW02Z	984	729	87,0	710	286	40,3	232	32,7	73	10,3	79	11,1	40	5,6
		BW98Z	931	719	87,0	712	280	39,3	261	36,7	65	9,1	59	8,3	47	6,6
		LW01L	980	724	73,9	704	328	46,6	214	30,4	41	5,8	45	6,4	76	10,8
023	Essingen	BW02E	1 523	1 109	83,6	1 090	458	42,0	403	37,0	112	10,3	75	6,9	42	3,9
		BW02Z	1 523	1 109	83,6	1 091	444	40,7	397	36,4	98	9,0	98	9,0	54	4,9
		BW98Z	1 496	1 171	89,2	1 149	483	42,0	419	36,5	91	7,9	74	6,4	82	7,1
		LW01L	1 485	1 097	73,9	1 076	520	48,3	343	31,9	73	6,8	51	4,7	89	8,3

noch: 15. Ergebnisse der kreisangehörigen Gemeinden
(Bundestagswahl ohne Briefwahl und Landtagswahl einschließlich Briefwahl)

noch: 337 Landkreis Südliche Weinstraße 338 Landkreis Ludwigshafen

Schl. Nr.	Gemeinde	Wahl	Wahlberechtigte	Wähler	Wahlbeteiligung	Gültige Stimmen	Von den gültigen Stimmen entfielen auf									
							SPD		CDU		FDP		GRÜNE		Sonstige	
			Anzahl		%	Anzahl		%	Anzahl	%	Anzahl	%	Anzahl	%	Anzahl	%
041	Hochstadt (Pfalz)	BW02E	1 910	1 457	85,5	1 433	675	47,1	498	34,8	153	10,7	70	4,9	37	2,6
		BW02Z	1 910	1 457	85,5	1 436	654	45,5	465	32,4	160	11,1	106	7,4	51	3,6
		BW98Z	1 823	1 430	86,7	1 413	655	46,4	432	30,6	140	9,9	83	5,9	103	7,3
		LW01L	1 886	1 342	71,2	1 317	685	52,0	366	27,8	101	7,7	62	4,7	103	7,8
061	Offenbach an der Queich	BW02E	4 390	3 097	79,3	3 033	1 288	42,5	1 254	41,3	230	7,6	161	5,3	100	3,3
		BW02Z	4 390	3 097	79,3	3 033	1 185	39,1	1 177	38,8	279	9,2	228	7,5	164	5,4
		BW98Z	4 293	3 153	82,3	3 096	1 223	39,5	1 233	39,8	191	6,2	211	6,8	238	7,7
		LW01L	4 349	2 784	64,0	2 715	1 249	46,0	971	35,8	143	5,3	126	4,6	226	8,3
	Zusammen	BW02E	8 807	6 392	82,2	6 266	2 733	43,6	2 421	38,6	553	8,8	359	5,7	200	3,2
		BW02Z	8 807	6 392	82,2	6 270	2 569	41,0	2 271	36,2	610	9,7	511	8,1	309	4,9
		BW98Z	8 543	6 473	84,9	6 370	2 641	41,5	2 345	36,8	487	7,6	427	6,7	470	7,4
		LW01L	8 700	5 947	68,4	5 812	2 782	47,9	1 894	32,6	358	6,2	284	4,9	494	8,5
338	LK Ludwigshafen															
001	Altrip	BW02E	5 968	4 027	80,6	3 955	1 867	47,2	1 527	38,6	229	5,8	243	6,1	89	2,3
		BW02Z	5 968	4 027	80,6	3 971	1 653	41,6	1 378	34,7	353	8,9	388	9,8	199	5,0
		BW98Z	5 794	4 226	86,3	4 139	1 885	45,5	1 366	33,0	305	7,4	255	6,2	328	7,9
		LW01L	5 952	3 484	58,5	3 393	1 636	48,2	975	28,7	234	6,9	247	7,3	301	8,9
005	Böhl-Iggelheim	BW02E	8 454	5 896	82,3	5 753	2 869	49,9	2 140	37,2	375	6,5	259	4,5	110	1,9
		BW02Z	8 454	5 896	82,3	5 779	2 488	43,1	2 014	34,9	521	9,0	447	7,7	309	5,3
		BW98Z	8 397	6 275	87,6	6 131	2 910	47,5	1 999	32,6	391	6,4	340	5,5	491	8,0
		LW01L	8 388	5 633	67,2	5 492	2 894	52,7	1 483	27,0	326	5,9	279	5,1	510	9,3
004	Bobenheim-Roxheim	BW02E	7 781	5 196	81,1	5 071	2 360	46,5	2 082	41,1	305	6,0	206	4,1	118	2,3
		BW02Z	7 781	5 196	81,1	5 100	2 136	41,9	1 907	37,4	462	9,1	354	6,9	241	4,7
		BW98Z	7 793	5 696	87,2	5 631	2 522	44,8	2 117	37,6	308	5,5	249	4,4	435	7,7
		LW01L	7 720	5 212	67,5	5 028	2 471	49,1	1 681	33,4	297	5,9	220	4,4	359	7,1
016	Lambsheim	BW02E	4 487	2 952	83,8	2 916	1 358	46,6	1 157	39,7	222	7,6	124	4,3	55	1,9
		BW02Z	4 487	2 952	83,8	2 924	1 167	39,9	1 040	35,6	294	10,1	296	10,1	127	4,3
		BW98Z	4 343	2 991	87,1	2 950	1 336	45,3	1 027	34,8	187	6,3	175	5,9	225	7,6
		LW01L	4 483	3 099	69,1	3 024	1 409	46,6	883	29,2	244	8,1	201	6,6	287	9,5
017	Limburgerhof	BW02E	8 429	5 456	81,2	5 367	2 397	44,7	2 286	42,6	316	5,9	270	5,0	98	1,8
		BW02Z	8 429	5 456	81,2	5 385	2 021	37,5	2 075	38,5	525	9,7	507	9,4	257	4,8
		BW98Z	8 263	5 831	87,4	5 746	2 245	39,1	2 204	38,4	536	9,3	322	5,6	439	7,6
		LW01L	8 156	5 497	67,4	5 381	2 301	42,8	1 800	33,5	474	8,8	266	4,9	540	10,0
019	Mutterstadt	BW02E	9 650	6 323	82,4	6 223	2 869	46,1	2 522	40,5	380	6,1	342	5,5	110	1,8
		BW02Z	9 650	6 323	82,4	6 245	2 555	40,9	2 358	37,8	530	8,5	499	8,0	303	4,9
		BW98Z	9 482	6 708	86,8	6 631	2 690	40,6	2 562	38,6	459	6,9	368	5,5	552	8,3
		LW01L	9 586	6 558	68,4	6 390	2 983	46,7	2 086	32,6	477	7,5	298	4,7	546	8,5
020	Neuhofen	BW02E	5 716	3 838	83,7	3 777	1 809	47,9	1 400	37,1	330	8,7	165	4,4	73	1,9
		BW02Z	5 716	3 838	83,7	3 799	1 637	43,1	1 313	34,6	379	10,0	292	7,7	178	4,7
		BW98Z	5 721	4 116	88,2	4 080	1 891	46,3	1 367	33,5	277	6,8	216	5,3	329	8,1
		LW01L	5 723	3 715	64,9	3 632	1 849	50,9	1 072	29,5	297	8,2	181	5,0	233	6,4
023	Römerberg	BW02E	6 898	4 744	81,8	4 624	1 815	39,3	2 151	46,5	307	6,6	337	7,3	14	0,3
		BW02Z	6 898	4 744	81,8	4 675	1 522	32,6	2 084	44,6	339	7,3	521	11,1	209	4,5
		BW98Z	6 476	4 784	87,3	4 706	1 571	33,4	2 161	45,9	264	5,6	342	7,3	368	7,8
		LW01L	6 767	4 343	64,2	4 220	1 677	39,7	1 657	39,3	193	4,6	381	9,0	312	7,4
025	Schifferstadt, St.	BW02E	13 582	9 081	80,8	8 882	3 424	38,5	4 350	49,0	664	7,5	373	4,2	71	0,8
		BW02Z	13 582	9 081	80,8	8 960	2 911	32,5	4 098	45,7	769	8,6	651	7,3	531	5,9
		BW98Z	13 489	9 389	85,2	9 255	3 081	33,3	4 396	47,5	457	4,9	481	5,2	840	9,1
		LW01L	13 503	8 881	65,8	8 594	3 254	37,9	3 622	42,1	469	5,5	419	4,9	830	9,7
01	VG Dannstadt-Schauernh.															
006	Dannstadt-Schauernheim	BW02E	5 493	3 708	84,1	3 659	1 531	41,8	1 617	44,2	274	7,5	178	4,9	59	1,6
		BW02Z	5 493	3 708	84,1	3 667	1 317	35,9	1 509	41,2	379	10,3	319	8,7	143	3,9
		BW98Z	5 436	3 839	88,6	3 800	1 391	36,6	1 536	40,4	339	8,9	238	6,3	296	7,8
		LW01L	5 498	3 767	68,5	3 699	1 603	43,3	1 369	37,0	296	8,0	181	4,9	250	6,8

noch: 15. Ergebnisse der kreisangehörigen Gemeinden
(Bundestagswahl ohne Briefwahl und Landtagswahl einschließlich Briefwahl)

noch: 338 Landkreis Ludwigshafen

Schl. Nr.	Gemeinde	Wahl	Wahlberechtigte	Wähler	Wahlbeteiligung	Gültige Stimmen	Von den gültigen Stimmen entfielen auf									
							SPD		CDU		FDP		GRÜNE		Sonstige	
							Anzahl	%	Anzahl	%	Anzahl	%	Anzahl	%	Anzahl	%
014	Hochdorf-Assenheim	BW02E	2 182	1 394	81,2	1 373	494	36,0	693	50,5	107	7,8	53	3,9	26	1,9
		BW02Z	2 182	1 394	81,2	1 378	426	30,9	658	47,8	144	10,4	88	6,4	62	4,5
		BW98Z	2 122	1 474	87,5	1 456	517	35,5	624	42,9	121	8,3	69	4,7	125	8,6
		LW01L	2 128	1 408	66,2	1 381	536	38,8	572	41,4	100	7,2	45	3,3	128	9,3
022	Rödersheim-Gronau	BW02E	2 255	1 506	82,5	1 482	546	36,8	765	51,6	98	6,6	57	3,8	16	1,1
		BW02Z	2 255	1 506	82,5	1 487	488	32,8	735	49,4	115	7,7	82	5,5	67	4,5
		BW98Z	2 244	1 611	87,0	1 585	557	35,1	719	45,4	102	6,4	66	4,2	141	8,9
		LW01L	2 237	1 470	65,7	1 433	493	34,4	615	42,9	80	5,6	41	2,9	204	14,2
	Zusammen	BW02E	9 930	6 608	83,1	6 514	2 571	39,5	3 075	47,2	479	7,4	288	4,4	101	1,6
		BW02Z	9 930	6 608	83,1	6 532	2 231	34,2	2 902	44,4	638	9,8	489	7,5	272	4,2
		BW98Z	9 802	6 924	88,0	6 841	2 465	36,0	2 879	42,1	562	8,2	373	5,5	562	8,2
		LW01L	9 863	6 645	67,4	6 513	2 632	40,4	2 556	39,2	476	7,3	267	4,1	582	8,9
007	Dudenhofen	BW02E	4 499	2 962	82,8	2 892	1 111	38,4	1 377	47,6	205	7,1	181	6,3	18	0,6
		BW02Z	4 499	2 962	82,8	2 918	916	31,4	1 271	43,6	257	8,8	329	11,3	145	5,0
		BW98Z	4 401	3 140	86,9	3 081	1 013	32,9	1 337	43,4	223	7,2	245	8,0	263	8,5
		LW01L	4 415	2 967	67,2	2 884	1 067	37,0	1 170	40,6	209	7,2	206	7,1	232	8,0
010	Hanhofen	BW02E	1 624	961	72,7	925	367	39,7	449	48,5	69	7,5	38	4,1	2	0,2
		BW02Z	1 624	961	72,7	939	318	33,9	415	44,2	89	9,5	65	6,9	52	5,5
		BW98Z	1 438	905	81,0	880	350	39,8	314	35,7	64	7,3	47	5,3	105	11,9
		LW01L	1 551	933	60,2	907	404	44,5	319	35,2	54	6,0	34	3,7	96	10,6
011	Harthausen	BW02E	2 244	1 539	83,6	1 496	465	31,1	843	56,4	109	7,3	75	5,0	4	0,3
		BW02Z	2 244	1 539	83,6	1 501	377	25,1	786	52,4	133	8,9	133	8,9	72	4,8
		BW98Z	2 149	1 583	86,9	1 559	413	26,5	825	52,9	99	6,4	79	5,1	143	9,2
		LW01L	2 237	1 432	64,0	1 385	471	34,0	641	46,3	74	5,3	72	5,2	127	9,2
	Zusammen	BW02E	8 367	5 462	81,1	5 313	1 943	36,6	2 669	50,2	383	7,2	294	5,5	24	0,5
		BW02Z	8 367	5 462	81,1	5 358	1 611	30,1	2 472	46,1	479	8,9	527	9,8	269	5,0
		BW98Z	7 988	5 628	85,9	5 520	1 776	32,2	2 476	44,9	386	7,0	371	6,7	511	9,3
		LW01L	8 203	5 332	65,0	5 176	1 942	37,5	2 130	41,2	337	6,5	312	6,0	455	8,8
002	Beindersheim	BW02E	2 290	1 593	83,5	1 569	682	43,5	740	47,2	80	5,1	37	2,4	30	1,9
		BW02Z	2 290	1 593	83,5	1 572	613	39,0	659	41,9	126	8,0	101	6,4	73	4,6
		BW98Z	2 329	1 760	89,4	1 729	711	41,1	711	41,1	81	4,7	84	4,9	142	8,2
		LW01L	2 319	1 605	69,2	1 561	629	40,3	650	41,6	76	4,9	70	4,5	136	8,7
009	Großniedesheim	BW02E	946	649	85,5	635	283	44,6	237	37,3	56	8,8	40	6,3	19	3,0
		BW02Z	946	649	85,5	638	248	38,9	229	35,9	65	10,2	63	9,9	33	5,2
		BW98Z	888	636	89,1	628	271	43,2	221	35,2	46	7,3	45	7,2	45	7,2
		LW01L	918	660	71,9	643	291	45,3	192	29,9	45	7,0	36	5,6	79	12,3
012	Heßheim	BW02E	2 373	1 641	85,3	1 619	827	51,1	621	38,4	91	5,6	56	3,5	24	1,5
		BW02Z	2 373	1 641	85,3	1 620	767	47,3	556	34,3	142	8,8	89	5,5	66	4,1
		BW98Z	2 286	1 710	93,8	1 686	807	47,9	577	34,2	95	5,6	84	5,0	123	7,3
		LW01L	2 338	1 730	74,0	1 662	861	51,8	544	32,7	91	5,5	63	3,8	103	6,2
013	Heuchelheim b. Frankent.	BW02E	969	614	84,3	605	289	47,8	238	39,3	24	4,0	40	6,6	14	2,3
		BW02Z	969	614	84,3	602	253	42,0	212	35,2	43	7,1	71	11,8	23	3,8
		BW98Z	987	665	87,0	655	314	47,9	228	34,8	33	5,0	38	5,8	42	6,4
		LW01L	980	710	72,4	689	318	46,2	212	30,8	54	7,8	36	5,2	69	10,0
015	Kleinniedesheim	BW02E	669	463	82,7	453	218	48,1	172	38,0	33	7,3	16	3,5	14	3,1
		BW02Z	669	463	82,7	455	194	42,6	154	33,8	42	9,2	41	9,0	24	5,3
		BW98Z	565	424	89,8	419	190	45,3	139	33,2	32	7,6	26	6,2	32	7,6
		LW01L	627	436	69,5	418	194	46,4	113	27,0	32	7,7	28	6,7	51	12,2
	Zusammen	BW02E	7 247	4 960	84,4	4 881	2 299	47,1	2 008	41,1	284	5,8	189	3,9	101	2,1
		BW02Z	7 247	4 960	84,4	4 887	2 075	42,5	1 810	37,0	418	8,6	365	7,5	219	4,5
		BW98Z	7 055	5 195	90,5	5 117	2 293	44,8	1 876	36,7	287	5,6	277	5,4	384	7,5
		LW01L	7 182	5 141	71,6	4 973	2 293	46,1	1 711	34,4	298	6,0	233	4,7	438	8,8

noch: 15. Ergebnisse der kreisangehörigen Gemeinden
(Bundestagswahl ohne Briefwahl und Landtagswahl einschließlich Briefwahl)

noch: 338 Landkreis Ludwigshafen 339 Landkreis Mainz-Bingen

Schl. Nr.	Gemeinde	Wahl	Wahlberechtigte	Wähler	Wahlbeteiligung	Gültige Stimmen	Von den gültigen Stimmen entfielen auf									
							SPD		CDU		FDP		GRÜNE		Sonstige	
			Anzahl		%	Anzahl		%	Anzahl	%	Anzahl	%	Anzahl	%	Anzahl	%
04	VG Maxdorf															
003	Birkenheide	BW02E	2 439	1 719	82,6	1 683	832	49,4	633	37,6	102	6,1	82	4,9	34	2,0
		BW02Z	2 439	1 719	82,6	1 693	741	43,8	574	33,9	156	9,2	142	8,4	80	4,7
		BW98Z	2 395	1 767	86,2	1 752	833	47,5	551	31,4	121	6,9	86	4,9	161	9,2
		LW01L	2 403	1 536	63,9	1 493	782	52,4	405	27,1	109	7,3	72	4,8	125	8,4
008	Fußgönheim	BW02E	1 881	1 289	83,5	1 272	637	50,1	477	37,5	84	6,6	52	4,1	22	1,7
		BW02Z	1 881	1 289	83,5	1 275	568	44,5	450	35,3	115	9,0	102	8,0	40	3,1
		BW98Z	1 932	1 439	87,4	1 417	601	42,4	519	36,6	129	9,1	80	5,6	88	6,2
		LW01L	1 886	1 370	72,6	1 333	677	50,8	423	31,7	110	8,3	65	4,9	58	4,4
018	Maxdorf	BW02E	5 364	3 507	82,1	3 447	1 654	48,0	1 317	38,2	255	7,4	161	4,7	60	1,7
		BW02Z	5 364	3 507	82,1	3 459	1 463	42,3	1 181	34,1	360	10,4	304	8,8	151	4,4
		BW98Z	5 095	3 670	86,6	3 624	1 650	45,5	1 188	32,8	274	7,6	212	5,8	300	8,3
		LW01L	5 230	3 535	67,6	3 440	1 786	51,9	947	27,5	322	9,4	167	4,9	218	6,3
	Zusammen	BW02E	9 684	6 515	82,5	6 402	3 123	48,8	2 427	37,9	441	6,9	295	4,6	116	1,8
		BW02Z	9 684	6 515	82,5	6 427	2 772	43,1	2 205	34,3	631	9,8	548	8,5	271	4,2
		BW98Z	9 422	6 876	86,7	6 793	3 084	45,4	2 258	33,2	524	7,7	378	5,6	549	8,1
		LW01L	9 519	6 441	67,7	6 266	3 245	51,8	1 775	28,3	541	8,6	304	4,9	401	6,4
05	VG Waldsee															
021	Otterstadt	BW02E	2 563	1 672	84,9	1 636	694	42,4	739	45,2	115	7,0	82	5,0	6	0,4
		BW02Z	2 563	1 672	84,9	1 640	613	37,4	690	42,1	139	8,5	131	8,0	67	4,1
		BW98Z	2 480	1 833	91,1	1 805	709	39,3	795	44,0	97	5,4	78	4,3	126	7,0
		LW01L	2 539	1 872	73,7	1 797	758	42,2	664	37,0	80	4,5	93	5,2	202	11,2
026	Waldsee	BW02E	4 128	2 454	82,7	2 403	1 033	43,0	1 037	43,2	208	8,7	120	5,0	5	0,2
		BW02Z	4 128	2 454	82,7	2 426	906	37,3	964	39,7	226	9,3	210	8,7	120	4,9
		BW98Z	4 014	2 605	87,0	2 570	971	37,8	1 063	41,4	178	6,9	163	6,3	195	7,6
		LW01L	4 081	2 802	68,7	2 742	1 212	44,2	1 028	37,5	162	5,9	152	5,5	188	6,9
	Zusammen	BW02E	6 691	4 126	83,6	4 039	1 727	42,8	1 776	44,0	323	8,0	202	5,0	11	0,3
		BW02Z	6 691	4 126	83,6	4 066	1 519	37,4	1 654	40,7	365	9,0	341	8,4	187	4,6
		BW98Z	6 494	4 438	88,6	4 375	1 680	38,4	1 858	42,5	275	6,3	241	5,5	321	7,3
		LW01L	6 620	4 674	70,6	4 539	1 970	43,4	1 692	37,3	242	5,3	245	5,4	390	8,6
339	LK Mainz-Bingen															
005	Bingen am Rhein, St.	BW02E	18 748	12 014	76,8	11 786	4 622	39,2	4 776	40,5	1 274	10,8	734	6,2	380	3,2
		BW02Z	18 748	12 014	76,8	11 819	4 447	37,6	4 769	40,4	1 064	9,0	1 029	8,7	510	4,3
		BW98Z	18 874	12 882	81,3	12 631	5 071	40,1	5 110	40,5	855	6,8	885	7,0	710	5,6
		LW01L	18 708	11 239	60,1	11 035	4 599	41,7	4 235	38,4	948	8,6	644	5,8	609	5,5
009	Budenheim	BW02E	6 073	3 861	80,0	3 810	1 559	40,9	1 451	38,1	401	10,5	288	7,6	111	2,9
		BW02Z	6 073	3 861	80,0	3 821	1 490	39,0	1 448	37,9	355	9,3	398	10,4	130	3,4
		BW98Z	6 026	4 117	84,7	4 073	1 701	41,8	1 439	35,3	358	8,8	325	8,0	250	6,1
		LW01L	6 016	3 860	64,2	3 803	1 678	44,1	1 301	34,2	355	9,3	273	7,2	196	5,2
030	Ingelheim am Rhein, St.	BW02E	18 606	12 341	79,4	12 178	5 286	43,4	4 162	34,2	1 453	11,9	909	7,5	368	3,0
		BW02Z	18 606	12 341	79,4	12 205	4 874	39,9	4 119	33,7	1 269	10,4	1 465	12,0	478	3,9
		BW98Z	18 421	13 098	83,4	12 925	5 278	40,8	4 374	33,8	1 225	9,5	1 180	9,1	868	6,7
		LW01L	18 429	11 362	61,7	11 173	5 012	44,9	3 497	31,3	1 153	10,3	943	8,4	568	5,1
01	VG Rhein-Nahe															
003	Bacharach, St.	BW02E	1 745	1 192	77,6	1 174	502	42,8	400	34,1	183	15,6	62	5,3	27	2,3
		BW02Z	1 745	1 192	77,6	1 181	484	41,0	409	34,6	152	12,9	89	7,5	47	4,0
		BW98Z	1 804	1 304	82,9	1 285	501	39,0	471	36,7	146	11,4	74	5,8	93	7,2
		LW01L	1 747	1 117	63,9	1 102	491	44,6	302	27,4	145	13,2	48	4,4	116	10,5
007	Breitscheid	BW02E	129	106	86,9	99	39	39,4	33	33,3	18	18,2	3	3,0	6	6,1
		BW02Z	129	106	86,9	99	41	41,4	33	33,3	15	15,2	7	7,1	3	3,0
		BW98Z	131	110	90,9	105	59	56,2	30	28,6	8	7,6	5	4,8	3	2,9
		LW01L	131	99	75,6	95	49	51,6	23	24,2	10	10,5	5	5,3	8	8,4

noch: 15. Ergebnisse der kreisangehörigen Gemeinden
(Bundestagswahl ohne Briefwahl und Landtagswahl einschließlich Briefwahl)

noch: 339 Landkreis Mainz-Bingen

Schl. Nr.	Gemeinde	Wahl	Wahl- berech- tigte	Wähler	Wahl- beteili- gung	Gültige Stim- men	Von den gültigen Stimmen entfielen auf									
							SPD		CDU		FDP		GRÜNE		Sonstige	
			Anzahl		%	Anzahl		%	Anzahl	%	Anzahl	%	Anzahl	%	Anzahl	%
036	Manubach	BW02E	298	235	86,4	232	125	53,9	65	28,0	21	9,1	13	5,6	8	3,4
		BW02Z	298	235	86,4	232	111	47,8	58	25,0	30	12,9	25	10,8	8	3,4
		BW98Z	310	264	90,1	257	126	49,0	68	26,5	23	8,9	25	9,7	15	5,8
		LW01L	300	217	72,3	212	134	63,2	44	20,8	10	4,7	22	10,4	2	0,9
038	Münster-Sarmsheim	BW02E	2 225	1 398	79,7	1 366	576	42,2	523	38,3	149	10,9	76	5,6	42	3,1
		BW02Z	2 225	1 398	79,7	1 368	543	39,7	542	39,6	120	8,8	119	8,7	44	3,2
		BW98Z	2 205	1 523	84,4	1 501	627	41,8	606	40,4	91	6,1	108	7,2	69	4,6
		LW01L	2 200	1 466	66,6	1 430	656	45,9	521	36,4	100	7,0	80	5,6	73	5,1
040	Niederheimbach	BW02E	629	426	79,6	419	175	41,8	159	37,9	47	11,2	23	5,5	15	3,6
		BW02Z	629	426	79,6	421	176	41,8	166	39,4	34	8,1	25	5,9	20	4,8
		BW98Z	653	475	85,1	469	200	42,6	178	38,0	34	7,2	26	5,5	31	6,6
		LW01L	613	402	65,6	396	185	46,7	147	37,1	19	4,8	16	4,0	29	7,3
044	Oberdiebach	BW02E	788	585	82,9	576	263	45,7	192	33,3	69	12,0	41	7,1	11	1,9
		BW02Z	788	585	82,9	574	262	45,6	193	33,6	55	9,6	44	7,7	20	3,5
		BW98Z	770	582	85,1	575	280	48,7	199	34,6	32	5,6	36	6,3	28	4,9
		LW01L	778	522	67,1	511	276	54,0	141	27,6	47	9,2	32	6,3	15	2,9
045	Oberheimbach	BW02E	526	393	83,6	384	150	39,1	165	43,0	46	12,0	18	4,7	5	1,3
		BW02Z	526	393	83,6	389	156	40,1	170	43,7	36	9,3	16	4,1	11	2,8
		BW98Z	522	413	86,6	411	165	40,1	163	39,7	41	10,0	26	6,3	16	3,9
		LW01L	526	323	61,4	315	151	47,9	116	36,8	22	7,0	18	5,7	8	2,5
058	Trechtingshausen	BW02E	867	574	83,9	566	315	55,7	149	26,3	47	8,3	36	6,4	19	3,4
		BW02Z	867	574	83,9	565	301	53,3	150	26,5	49	8,7	44	7,8	21	3,7
		BW98Z	886	646	86,4	637	326	51,2	210	33,0	36	5,7	37	5,8	28	4,4
		LW01L	892	661	74,1	649	356	54,9	192	29,6	23	3,5	34	5,2	44	6,8
062	Waldalgesheim	BW02E	2 710	1 832	83,2	1 798	761	42,3	696	38,7	205	11,4	93	5,2	43	2,4
		BW02Z	2 710	1 832	83,2	1 800	722	40,1	667	37,1	185	10,3	149	8,3	77	4,3
		BW98Z	2 555	1 858	85,9	1 840	798	43,4	690	37,5	157	8,5	113	6,1	82	4,5
		LW01L	2 651	1 801	67,9	1 768	793	44,9	642	36,3	143	8,1	95	5,4	95	5,4
063	Weiler bei Bingen	BW02E	2 128	1 450	85,8	1 420	602	42,4	538	37,9	172	12,1	88	6,2	20	1,4
		BW02Z	2 128	1 450	85,8	1 428	562	39,4	554	38,8	132	9,2	150	10,5	30	2,1
		BW98Z	2 131	1 480	85,7	1 457	604	41,5	566	38,8	117	8,0	110	7,5	60	4,1
		LW01L	2 152	1 518	70,5	1 495	678	45,4	485	32,4	132	8,8	94	6,3	106	7,1
	Zusammen	BW02E	12 045	8 191	82,2	8 034	3 508	43,7	2 920	36,3	957	11,9	453	5,6	196	2,4
		BW02Z	12 045	8 191	82,2	8 057	3 358	41,7	2 942	36,5	808	10,0	668	8,3	281	3,5
		BW98Z	11 967	8 655	85,3	8 537	3 686	43,2	3 181	37,3	685	8,0	560	6,6	425	5,0
		LW01L	11 990	8 126	67,8	7 973	3 769	47,3	2 613	32,8	651	8,2	444	5,6	496	6,2
02	VG Bodenheim															
006	Bodenheim	BW02E	5 131	3 473	84,2	3 414	1 396	40,9	1 482	43,4	312	9,1	224	6,6		
		BW02Z	5 131	3 473	84,2	3 438	1 247	36,3	1 390	40,4	360	10,5	349	10,2	92	2,7
		BW98Z	4 933	3 599	87,3	3 555	1 375	38,7	1 423	40,0	293	8,2	283	8,0	181	5,1
		LW01L	5 011	3 476	69,4	3 428	1 422	41,5	1 288	37,6	265	7,7	219	6,4	234	6,8
020	Gau-Bischofsheim	BW02E	1 573	1 090	88,6	1 074	419	39,0	478	44,5	107	10,0	70	6,5		
		BW02Z	1 573	1 090	88,6	1 080	372	34,4	388	35,9	149	13,8	129	11,9	42	3,9
		BW98Z	1 550	1 148	89,1	1 139	418	36,7	424	37,2	142	12,5	93	8,2	62	5,4
		LW01L	1 548	1 135	73,3	1 118	449	40,2	375	33,5	141	12,6	81	7,2	72	6,4
026	Harxheim	BW02E	1 523	1 118	87,5	1 094	478	43,7	461	42,1	84	7,7	71	6,5		
		BW02Z	1 523	1 118	87,5	1 105	447	40,5	367	33,2	112	10,1	128	11,6	51	4,6
		BW98Z	1 498	1 128	88,1	1 113	492	44,2	374	33,6	90	8,1	88	7,9	69	6,2
		LW01L	1 510	1 066	70,6	1 058	477	45,1	326	30,8	76	7,2	82	7,8	97	9,2
034	Lörzweiler	BW02E	1 527	1 119	87,4	1 100	453	41,2	482	43,8	98	8,9	67	6,1		
		BW02Z	1 527	1 119	87,4	1 111	419	37,7	428	38,5	137	12,3	96	8,6	31	2,8
		BW98Z	1 438	1 070	88,0	1 062	375	35,3	433	40,8	94	8,9	100	9,4	60	5,6
		LW01L	1 465	1 030	70,3	995	418	42,0	350	35,2	77	7,7	67	6,7	83	8,3

noch: 15. Ergebnisse der kreisangehörigen Gemeinden
(Bundestagswahl ohne Briefwahl und Landtagswahl einschließlich Briefwahl)

noch: 339 Landkreis Mainz-Bingen

Schl. Nr.	Gemeinde	Wahl	Wahlberechtigte	Wähler	Wahlbeteiligung	Gültige Stimmen	Von den gültigen Stimmen entfielen auf									
							SPD		CDU		FDP		GRÜNE		Sonstige	
			Anzahl		%	Anzahl		%	Anzahl	%	Anzahl	%	Anzahl	%	Anzahl	%
039	Nackenheim	BW02E	3 756	2 592	84,3	2 543	1 211	47,6	1 008	39,6	172	6,8	152	6,0		
		BW02Z	3 756	2 592	84,3	2 569	1 054	41,0	946	36,8	190	7,4	288	11,2	91	3,5
		BW98Z	3 659	2 681	87,8	2 645	1 113	42,1	981	37,1	193	7,3	194	7,3	164	6,2
		LW01L	3 690	2 469	66,9	2 429	1 132	46,6	818	33,7	136	5,6	161	6,6	182	7,5
	Zusammen	BW02E	13 510	9 392	85,5	9 225	3 957	42,9	3 911	42,4	773	8,4	584	6,3		
		BW02Z	13 510	9 392	85,5	9 303	3 539	38,0	3 519	37,8	948	10,2	990	10,6	307	3,3
		BW98Z	13 078	9 626	87,8	9 514	3 773	39,7	3 635	38,2	812	8,5	758	8,0	536	5,6
		LW01L	13 224	9 176	69,4	9 028	3 898	43,2	3 157	35,0	695	7,7	610	6,8	668	7,4
03	VG Gau-Algesheim															
001	Appenheim	BW02E	1 075	765	81,1	753	354	47,0	231	30,7	122	16,2	36	4,8	10	1,3
		BW02Z	1 075	765	81,1	758	341	45,0	268	35,4	79	10,4	55	7,3	15	2,0
		BW98Z	1 039	789	85,7	779	369	47,4	271	34,8	70	9,0	35	4,5	34	4,4
		LW01L	1 057	706	66,8	679	364	53,6	195	28,7	69	10,2	22	3,2	29	4,3
008	Bubenheim	BW02E	640	483	81,9	477	219	45,9	137	28,7	69	14,5	31	6,5	21	4,4
		BW02Z	640	483	81,9	478	209	43,7	141	29,5	50	10,5	52	10,9	26	5,4
		BW98Z	645	510	84,9	504	232	46,0	143	28,4	57	11,3	33	6,5	39	7,7
		LW01L	637	398	62,5	387	184	47,5	100	25,8	53	13,7	24	6,2	26	6,7
016	Engelstadt	BW02E	563	401	78,8	396	168	42,4	130	32,8	49	12,4	29	7,3	20	5,1
		BW02Z	563	401	78,8	395	158	40,0	126	31,9	49	12,4	40	10,1	22	5,6
		BW98Z	550	393	81,2	385	180	46,8	114	29,6	35	9,1	28	7,3	28	7,3
		LW01L	553	347	62,7	342	145	42,4	103	30,1	37	10,8	20	5,8	37	10,8
019	Gau-Algesheim, St.	BW02E	4 901	3 368	83,4	3 314	1 270	38,3	1 388	41,9	357	10,8	224	6,8	75	2,3
		BW02Z	4 901	3 368	83,4	3 334	1 180	35,4	1 416	42,5	292	8,8	341	10,2	105	3,1
		BW98Z	4 814	3 341	84,8	3 292	1 244	37,8	1 400	42,5	246	7,5	260	7,9	142	4,3
		LW01L	4 882	3 318	68,0	3 271	1 369	41,9	1 309	40,0	248	7,6	215	6,6	130	4,0
041	Nieder-Hilbersheim	BW02E	493	379	87,1	376	148	39,4	140	37,2	54	14,4	13	3,5	21	5,6
		BW02Z	493	379	87,1	376	149	39,6	144	38,3	45	12,0	20	5,3	18	4,8
		BW98Z	453	337	85,1	333	154	46,2	111	33,3	30	9,0	11	3,3	27	8,1
		LW01L	496	346	69,8	343	140	40,8	81	23,6	33	9,6	11	3,2	78	22,7
046	Ober-Hilbersheim	BW02E	769	565	83,2	554	232	41,9	167	30,1	102	18,4	42	7,6	11	2,0
		BW02Z	769	565	83,2	555	226	40,7	182	32,8	74	13,3	57	10,3	16	2,9
		BW98Z	733	549	83,7	541	217	40,1	177	32,7	58	10,7	46	8,5	43	7,9
		LW01L	744	520	69,9	510	213	41,8	138	27,1	78	15,3	35	6,9	46	9,0
048	Ockenheim	BW02E	1 757	1 274	85,6	1 255	454	36,2	574	45,7	142	11,3	64	5,1	21	1,7
		BW02Z	1 757	1 274	85,6	1 262	434	34,4	581	46,0	122	9,7	89	7,1	36	2,9
		BW98Z	1 716	1 250	85,4	1 233	462	37,5	565	45,8	87	7,1	67	5,4	52	4,2
		LW01L	1 752	1 191	68,0	1 170	463	39,6	526	45,0	68	5,8	49	4,2	64	5,5
051	Schwabenheim a.d.Selz	BW02E	1 911	1 340	84,0	1 321	556	42,1	418	31,6	199	15,1	104	7,9	44	3,3
		BW02Z	1 911	1 340	84,0	1 323	539	40,7	448	33,9	150	11,3	131	9,9	55	4,2
		BW98Z	1 868	1 358	84,1	1 340	551	41,1	465	34,7	130	9,7	122	9,1	72	5,4
		LW01L	1 887	1 230	65,2	1 214	574	47,3	352	29,0	133	11,0	83	6,8	72	5,9
	Zusammen	BW02E	12 109	8 575	83,4	8 446	3 401	40,3	3 185	37,7	1 094	13,0	543	6,4	223	2,6
		BW02Z	12 109	8 575	83,4	8 481	3 236	38,2	3 306	39,0	861	10,2	785	9,3	293	3,5
		BW98Z	11 818	8 527	84,6	8 407	3 409	40,5	3 246	38,6	713	8,5	602	7,2	437	5,2
		LW01L	12 008	8 056	67,1	7 916	3 452	43,6	2 804	35,4	719	9,1	459	5,8	482	6,1
04	VG Guntersblum															
013	Dolgesheim	BW02E	730	530	86,9	516	284	55,0	165	32,0	42	8,1	25	4,8		
		BW02Z	730	530	86,9	521	252	48,4	161	30,9	44	8,4	29	5,6	35	6,7
		BW98Z	751	564	86,1	562	288	51,2	171	30,4	39	6,9	30	5,3	34	6,0
		LW01L	733	510	69,6	502	286	57,0	123	24,5	32	6,4	19	3,8	42	8,4
201	Dorn-Dürkheim	BW02E	704	498	81,6	489	236	48,3	186	38,0	37	7,6	30	6,1		
		BW02Z	704	498	81,6	493	199	40,4	178	36,1	48	9,7	39	7,9		
		BW98Z	698	518	85,1	513	226	44,1	146	28,5	53	10,3	33	6,4	29	5,9
		LW01L	701	453	64,6	442	201	45,5	125	28,3	50	11,3	29	6,6	37	8,4

noch: 15. Ergebnisse der kreisangehörigen Gemeinden
(Bundestagswahl ohne Briefwahl und Landtagswahl einschließlich Briefwahl)

noch: 339 Landkreis Mainz-Bingen

Schl. Nr.	Gemeinde	Wahl	Wahlberechtigte	Wähler	Wahlbeteiligung	Gültige Stimmen	Von den gültigen Stimmen entfielen auf									
							SPD		CDU		FDP		GRÜNE		Sonstige	
			Anzahl	%	Anzahl	%	Anzahl	%	Anzahl	%	Anzahl	%	Anzahl	%		
015	Eimsheim	BW02E	442	303	79,9	291	139	47,8	117	40,2	20	6,9	15	5,2		
		BW02Z	442	303	79,9	292	118	40,4	109	37,3	43	14,7	14	4,8	8	2,7
		BW98Z	427	307	86,7	306	141	46,1	105	34,3	33	10,8	10	3,3	17	5,6
		LW01L	449	289	64,4	281	130	46,3	95	33,8	34	12,1	9	3,2	13	4,6
024	Guntersblum	BW02E	2 938	1 869	77,9	1 819	900	49,5	582	32,0	117	6,4	220	12,1		
		BW02Z	2 938	1 869	77,9	1 833	835	45,6	579	31,6	184	10,0	163	8,9	72	3,9
		BW98Z	2 889	2 043	83,3	1 999	950	47,5	613	30,7	144	7,2	140	7,0	152	7,6
		LW01L	2 914	1 889	64,8	1 856	932	50,2	495	26,7	140	7,5	137	7,4	152	8,2
028	Hillesheim	BW02E	478	356	83,0	347	172	49,6	137	39,5	25	7,2	13	3,7		
		BW02Z	478	356	83,0	347	156	45,0	135	38,9	33	9,5	18	5,2	5	1,4
		BW98Z	449	348	86,6	342	162	47,4	107	31,3	30	8,8	22	6,4	21	6,1
		LW01L	460	347	75,4	341	173	50,7	104	30,5	37	10,9	11	3,2	16	4,7
035	Ludwigshöhe	BW02E	442	328	83,5	319	135	42,3	134	42,0	25	7,8	25	7,8		
		BW02Z	442	328	83,5	324	122	37,7	134	41,4	33	10,2	19	5,9	16	4,9
		BW98Z	417	331	86,0	326	99	30,4	154	47,2	34	10,4	16	4,9	23	7,1
		LW01L	436	288	66,1	283	111	39,2	110	38,9	33	11,7	8	2,8	21	7,4
059	Uelversheim	BW02E	870	642	85,1	625	341	54,6	200	32,0	50	8,0	34	5,4		
		BW02Z	870	642	85,1	633	273	43,1	194	30,6	70	11,1	73	11,5	23	3,6
		BW98Z	815	638	87,9	634	299	47,2	190	30,0	58	9,1	51	8,0	36	5,7
		LW01L	854	647	75,8	627	295	47,0	174	27,8	55	8,8	41	6,5	62	9,9
064	Weinolsheim	BW02E	533	348	80,6	341	155	45,5	126	37,0	44	12,9	16	4,7		
		BW02Z	533	348	80,6	343	125	36,4	128	37,3	46	13,4	34	9,9	10	2,9
		BW98Z	526	385	88,3	377	141	37,4	142	37,7	43	11,4	24	6,4	27	7,2
		LW01L	542	388	71,6	382	162	42,4	130	34,0	44	11,5	16	4,2	30	7,9
066	Wintersheim	BW02E	234	189	90,4	183	82	44,8	55	30,1	36	19,7	10	5,5		
		BW02Z	234	189	90,4	186	74	39,8	54	29,0	37	19,9	12	6,5	9	4,8
		BW98Z	222	184	88,9	177	71	40,1	48	27,1	31	17,5	5	2,8	22	12,4
		LW01L	232	180	77,6	177	73	41,2	34	19,2	37	20,9	5	2,8	28	15,8
	Zusammen	BW02E	7 371	5 063	81,5	4 930	2 444	49,6	1 702	34,5	396	8,0	388	7,9		
		BW02Z	7 371	5 063	81,5	4 972	2 154	43,3	1 672	33,6	538	10,8	401	8,1	207	4,2
		BW98Z	7 194	5 318	85,4	5 236	2 377	45,4	1 676	32,0	465	8,9	331	6,3	387	7,4
		LW01L	7 321	4 991	68,2	4 891	2 363	48,3	1 390	28,4	462	9,4	275	5,6	401	8,2
05	VG Heidesheim am Rhein															
027	Heidesheim am Rhein	BW02E	5 245	3 338	78,5	3 288	1 342	40,8	1 235	37,6	343	10,4	252	7,7	116	3,5
		BW02Z	5 245	3 338	78,5	3 300	1 257	38,1	1 227	37,2	319	9,7	353	10,7	144	4,4
		BW98Z	5 016	3 560	84,2	3 504	1 405	40,1	1 346	38,4	272	7,8	273	7,8	208	5,9
		LW01L	4 930	3 035	61,6	2 989	1 341	44,9	1 129	37,8	200	6,7	180	6,0	139	4,7
061	Wackernheim	BW02E	1 788	1 241	83,6	1 230	648	52,7	360	29,3	116	9,4	84	6,8	22	1,8
		BW02Z	1 788	1 241	83,6	1 227	463	37,7	402	32,8	127	10,4	199	16,2	36	2,9
		BW98Z	1 620	1 159	85,5	1 148	481	41,9	342	29,8	122	10,6	134	11,7	69	6,0
		LW01L	1 720	1 131	65,8	1 117	459	41,1	281	25,2	128	11,5	151	13,5	98	8,8
	Zusammen	BW02E	7 033	4 579	79,8	4 518	1 990	44,0	1 595	35,3	459	10,2	336	7,4	138	3,1
		BW02Z	7 033	4 579	79,8	4 527	1 720	38,0	1 629	36,0	446	9,9	552	12,2	180	4,0
		BW98Z	6 636	4 719	84,5	4 652	1 886	40,5	1 688	36,3	394	8,5	407	8,7	277	6,0
		LW01L	6 650	4 166	62,6	4 106	1 800	43,8	1 410	34,3	328	8,0	331	8,1	237	5,8
06	VG Nieder-Olm															
017	Essenheim	BW02E	2 199	1 519	83,9	1 492	722	48,4	434	29,1	168	11,3	131	8,8	37	2,5
		BW02Z	2 199	1 519	83,9	1 498	676	45,1	420	28,0	172	11,5	189	12,6	41	2,7
		BW98Z	2 103	1 462	84,9	1 448	638	44,1	448	30,9	129	8,9	161	11,1	72	5,0
		LW01L	2 146	1 437	67,0	1 411	714	50,6	299	21,2	140	9,9	113	8,0	145	10,3
031	Jugenheim i.Rheinhessen	BW02E	1 202	842	85,1	829	392	47,3	245	29,6	124	15,0	43	5,2	25	3,0
		BW02Z	1 202	842	85,1	828	361	43,6	234	28,3	124	15,0	70	8,5	39	4,7
		BW98Z	1 037	749	84,1	740	374	50,5	184	24,9	91	12,3	52	7,0	39	5,3
		LW01L	1 165	817	70,1	794	409	51,5	146	18,4	91	11,5	48	6,0	100	12,6

noch: 15. Ergebnisse der kreisangehörigen Gemeinden
(Bundestagswahl ohne Briefwahl und Landtagswahl einschließlich Briefwahl)

noch: 339 Landkreis Mainz-Bingen

Schl. Nr.	Gemeinde	Wahl	Wahl- berech- tigte	Wähler	Wahl- beteili- gung	Gültige Stim- men	Von den gültigen Stimmen entfielen auf									
							SPD		CDU		FDP		GRÜNE		Sonstige	
			Anzahl		%	Anzahl		%	Anzahl	%	Anzahl	%	Anzahl	%	Anzahl	%
032	Klein-Winternheim	BW02E	2 616	1 863	86,9	1 848	546	29,5	961	52,0	184	10,0	118	6,4	39	2,1
		BW02Z	2 616	1 863	86,9	1 844	569	30,9	799	43,3	201	10,9	212	11,5	63	3,4
		BW98Z	2 519	1 831	87,9	1 812	585	32,3	759	41,9	206	11,4	169	9,3	93	5,1
		LW01L	2 594	1 895	73,1	1 879	751	40,0	686	36,5	188	10,0	160	8,5	94	5,0
042	Nieder-Olm	BW02E	5 929	3 779	81,7	3 734	1 502	40,2	1 567	42,0	338	9,1	239	6,4	88	2,4
		BW02Z	5 929	3 779	81,7	3 752	1 381	36,8	1 491	39,7	327	8,7	441	11,8	112	3,0
		BW98Z	5 565	3 764	85,2	3 719	1 380	37,1	1 524	41,0	294	7,9	302	8,1	219	5,9
		LW01L	5 566	3 795	68,2	3 741	1 617	43,2	1 345	36,0	335	9,0	239	6,4	205	5,5
047	Ober-Olm	BW02E	3 084	1 963	81,3	1 935	792	40,9	760	39,3	201	10,4	147	7,6	35	1,8
		BW02Z	3 084	1 963	81,3	1 936	723	37,3	707	36,5	213	11,0	225	11,6	68	3,5
		BW98Z	2 865	1 975	85,2	1 952	716	36,7	797	40,8	168	8,6	167	8,6	104	5,3
		LW01L	2 992	2 060	68,9	2 038	898	44,1	670	32,9	174	8,5	136	6,7	160	7,9
054	Sörgenloch	BW02E	776	565	87,9	557	197	35,4	269	48,3	47	8,4	32	5,7	12	2,2
		BW02Z	776	565	87,9	553	191	34,5	236	42,7	57	10,3	45	8,1	24	4,3
		BW98Z	747	563	88,1	553	197	35,6	252	45,6	42	7,6	38	6,9	24	4,3
		LW01L	760	524	68,9	511	209	40,9	208	40,7	28	5,5	30	5,9	36	7,0
057	Stadecken-Elsheim	BW02E	3 321	2 291	83,4	2 259	984	43,6	736	32,6	327	14,5	158	7,0	54	2,4
		BW02Z	3 321	2 291	83,4	2 268	902	39,8	726	32,0	313	13,8	274	12,1	53	2,3
		BW98Z	3 193	2 351	86,2	2 313	1 004	43,4	717	31,0	252	10,9	221	9,6	119	5,1
		LW01L	3 250	2 244	69,0	2 211	1 138	51,5	509	23,0	272	12,3	180	8,1	112	5,1
067	Zornheim	BW02E	2 787	1 908	85,3	1 886	711	37,7	798	42,3	218	11,6	109	5,8	50	2,7
		BW02Z	2 787	1 908	85,3	1 893	629	33,2	802	42,4	186	9,8	211	11,1	65	3,4
		BW98Z	2 740	2 048	89,4	2 023	796	39,3	751	37,1	205	10,1	171	8,5	100	4,9
		LW01L	2 745	1 926	70,2	1 892	778	41,1	624	33,0	172	9,1	151	8,0	167	8,8
	Zusammen	BW02E	21 914	14 730	83,6	14 540	5 846	40,2	5 770	39,7	1 607	11,1	977	6,7	340	2,3
		BW02Z	21 914	14 730	83,6	14 572	5 432	37,3	5 415	37,2	1 593	10,9	1 667	11,4	465	3,2
		BW98Z	20 769	14 743	86,3	14 560	5 690	39,1	5 432	37,3	1 387	9,5	1 281	8,8	770	5,3
		LW01L	21 218	14 698	69,3	14 477	6 514	45,0	4 487	31,0	1 400	9,7	1 057	7,3	1 019	7,0
07	VG Nierstein-Oppenheim															
010	Dalheim	BW02E	797	594	85,8	575	294	51,1	187	32,5	62	10,8	32	5,6		
		BW02Z	797	594	85,8	585	243	41,5	175	29,9	79	13,5	55	9,4	33	5,6
		BW98Z	788	593	87,6	581	260	44,8	176	30,3	67	11,5	24	4,1	54	9,3
		LW01L	776	578	74,5	564	239	42,4	134	23,8	42	7,4	18	3,2	131	23,2
011	Dexheim	BW02E	1 144	806	82,4	791	371	46,9	274	34,6	95	12,0	51	6,4		
		BW02Z	1 144	806	82,4	793	317	40,0	265	33,4	92	11,6	81	10,2	38	4,8
		BW98Z	1 045	789	87,3	781	338	43,3	220	28,2	99	12,7	48	6,1	76	9,7
		LW01L	1 110	745	67,1	730	341	46,7	184	25,2	76	10,4	54	7,4	75	10,3
012	Dienheim	BW02E	1 430	980	84,7	957	533	55,7	298	31,1	61	6,4	65	6,8		
		BW02Z	1 430	980	84,7	966	450	46,6	313	32,4	68	7,0	94	9,7	41	4,2
		BW98Z	1 331	1 003	88,6	988	509	51,5	305	30,9	56	5,7	62	6,3	56	5,7
		LW01L	1 407	1 003	71,3	981	519	52,9	238	24,3	53	5,4	68	6,9	103	10,5
018	Friesenheim	BW02E	480	344	82,5	331	140	42,3	138	41,7	30	9,1	23	6,9		
		BW02Z	480	344	82,5	337	112	33,2	138	40,9	37	11,0	39	11,6	11	3,3
		BW98Z	454	353	85,9	350	131	37,4	134	38,3	31	8,9	33	9,4	21	6,0
		LW01L	468	318	67,9	315	124	39,4	97	30,8	30	9,5	17	5,4	47	14,9
025	Hahnheim	BW02E	1 183	826	85,0	812	370	45,6	311	38,3	64	7,9	67	8,3		
		BW02Z	1 183	826	85,0	818	312	38,1	299	36,6	83	10,1	85	10,4	39	4,8
		BW98Z	1 142	826	85,8	816	341	41,8	254	31,1	79	9,7	85	10,4	57	7,0
		LW01L	1 170	833	71,2	821	379	46,2	214	26,1	68	8,3	56	6,8	104	12,7
033	Köngernheim	BW02E	1 000	657	82,2	645	269	41,7	285	44,2	58	9,0	33	5,1		
		BW02Z	1 000	657	82,2	652	227	34,8	264	40,5	65	10,0	60	9,2	36	5,5
		BW98Z	905	667	84,9	661	291	44,0	226	34,2	52	7,9	52	7,9	40	6,1
		LW01L	959	614	64,0	610	236	38,7	208	34,1	55	9,0	47	7,7	64	10,5

noch: 15. Ergebnisse der kreisangehörigen Gemeinden
(Bundestagswahl ohne Briefwahl und Landtagswahl einschließlich Briefwahl)

noch: 339 Landkreis Mainz-Bingen

Schl. Nr.	Gemeinde	Wahl	Wahl- berech- tigte	Wähler	Wahl- beteili- gung	Gültige Stim- men	Von den gültigen Stimmen entfielen auf									
							SPD		CDU		FDP		GRÜNE		Sonstige	
			Anzahl		%	Anzahl		%	Anzahl	%	Anzahl	%	Anzahl	%	Anzahl	%
037	Mommenheim	BW02E	2 209	1 437	80,9	1 408	612	43,5	559	39,7	122	8,7	115	8,2		
		BW02Z	2 209	1 437	80,9	1 425	539	37,8	496	34,8	173	12,1	154	10,8	63	4,4
		BW98Z	2 047	1 458	83,2	1 444	624	43,2	494	34,2	116	8,0	116	8,0	94	6,5
		LW01L	2 172	1 363	62,8	1 336	571	42,7	352	26,3	114	8,5	79	5,9	220	16,5
043	Nierstein	BW02E	5 472	3 395	77,4	3 326	1 593	47,9	1 211	36,4	301	9,0	221	6,6		
		BW02Z	5 472	3 395	77,4	3 353	1 335	39,8	1 125	33,6	374	11,2	343	10,2	176	5,2
		BW98Z	5 291	3 627	81,0	3 577	1 559	43,6	1 122	31,4	357	10,0	272	7,6	267	7,5
		LW01L	5 384	3 410	63,3	3 367	1 468	43,6	1 071	31,8	318	9,4	237	7,0	273	8,1
049	Oppenheim, St.	BW02E	4 969	3 061	78,9	3 002	1 610	53,6	959	31,9	194	6,5	239	8,0		
		BW02Z	4 969	3 061	78,9	3 020	1 322	43,8	922	30,5	266	8,8	392	13,0	118	3,9
		BW98Z	4 776	3 201	82,3	3 160	1 479	46,8	990	31,3	211	6,7	283	9,0	197	6,2
		LW01L	4 861	3 194	65,7	3 127	1 674	53,5	812	26,0	211	6,7	254	8,1	176	5,6
053	Selzen	BW02E	1 142	796	84,5	767	373	48,6	280	36,5	68	8,9	46	6,0		
		BW02Z	1 142	796	84,5	786	296	37,7	252	32,1	83	10,6	88	11,2	67	8,5
		BW98Z	1 063	779	87,8	772	323	41,8	241	31,2	63	8,2	71	9,2	74	9,6
		LW01L	1 117	762	68,2	749	354	47,3	174	23,2	73	9,7	51	6,8	97	13,0
060	Undenheim	BW02E	1 765	1 228	83,7	1 202	627	52,2	383	31,9	105	8,7	87	7,2		
		BW02Z	1 765	1 228	83,7	1 214	547	45,1	344	28,3	135	11,1	135	11,1	53	4,4
		BW98Z	1 696	1 245	85,7	1 230	585	47,6	313	25,4	172	14,0	89	7,2	71	5,8
		LW01L	1 740	1 202	69,1	1 180	574	48,6	254	21,5	169	14,3	84	7,1	99	8,4
	Zusammen	BW02E	21 591	14 124	80,9	13 816	6 792	49,2	4 885	35,4	1 160	8,4	979	7,1		
		BW02Z	21 591	14 124	80,9	13 949	5 700	40,9	4 593	32,9	1 455	10,4	1 526	10,9	675	4,8
		BW98Z	20 538	14 541	83,9	14 360	6 440	44,8	4 475	31,2	1 303	9,1	1 135	7,9	1 007	7,0
		LW01L	21 164	14 022	66,3	13 780	6 479	47,0	3 738	27,1	1 209	8,8	965	7,0	1 389	10,1
08	VG Sprendlingen-Gens.	BW02E	720	509	79,9	503	204	40,6	131	26,0	131	26,0	25	5,0	12	2,4
		BW02Z	720	509	79,9	503	199	39,6	137	27,2	113	22,5	37	7,4	17	3,4
		BW98Z	718	528	84,3	519	214	41,2	148	28,5	90	17,3	39	7,5	28	5,4
		LW01L	701	460	65,6	457	205	44,9	93	20,4	114	24,9	24	5,3	21	4,6
004	Badenheim	BW02E	417	326	87,9	321	125	38,9	120	37,4	62	19,3	8	2,5	6	1,9
		BW02Z	417	326	87,9	324	114	35,2	133	41,0	43	13,3	22	6,8	12	3,7
		BW98Z	389	300	83,3	299	99	33,1	125	41,8	52	17,4	13	4,3	10	3,3
		LW01L	407	296	72,7	290	128	44,1	87	30,0	49	16,9	8	2,8	18	6,2
021	Gensingen	BW02E	2 306	1 699	81,0	1 666	756	45,4	572	34,3	221	13,3	81	4,9	36	2,2
		BW02Z	2 306	1 699	81,0	1 683	745	44,3	601	35,7	149	8,9	130	7,7	58	3,4
		BW98Z	2 115	1 578	83,4	1 558	697	44,7	524	33,6	120	7,7	116	7,4	101	6,5
		LW01L	2 238	1 393	62,2	1 375	682	49,6	425	30,9	102	7,4	64	4,7	102	7,4
022	Grolsheim	BW02E	736	544	81,3	531	255	48,0	146	27,5	83	15,6	22	4,1	25	4,7
		BW02Z	736	544	81,3	534	238	44,6	164	30,7	68	12,7	33	6,2	31	5,8
		BW98Z	638	477	82,4	466	226	48,5	148	31,8	37	7,9	22	4,7	33	7,1
		LW01L	727	432	59,4	423	221	52,2	115	27,2	41	9,7	21	5,0	25	5,9
029	Horrweiler	BW02E	613	452	81,0	447	192	43,0	139	31,1	81	18,1	25	5,6	10	2,2
		BW02Z	613	452	81,0	448	179	40,0	154	34,4	66	14,7	34	7,6	15	3,3
		BW98Z	571	430	83,3	423	190	44,9	125	29,6	52	12,3	29	6,9	27	6,4
		LW01L	607	370	61,0	364	160	44,0	94	25,8	72	19,8	19	5,2	19	5,2
050	Sankt Johann	BW02E	601	416	75,2	411	196	47,7	110	26,8	58	14,1	35	8,5	12	2,9
		BW02Z	601	416	75,2	414	189	45,7	112	27,1	50	12,1	45	10,9	18	4,3
		BW98Z	556	411	83,7	407	213	52,3	85	20,9	37	9,1	42	10,3	30	7,4
		LW01L	591	351	59,4	344	183	53,2	75	21,8	28	8,1	35	10,2	23	6,7
056	Sprendlingen	BW02E	2 753	1 820	76,0	1 778	845	47,5	584	32,8	193	10,9	111	6,2	45	2,5
		BW02Z	2 753	1 820	76,0	1 790	825	46,1	584	32,6	170	9,5	141	7,9	70	3,9
		BW98Z	2 470	1 764	80,5	1 742	887	50,9	503	28,9	137	7,9	121	6,9	94	5,4
		LW01L	2 644	1 558	58,9	1 522	773	50,8	433	28,4	124	8,1	107	7,0	85	5,6

noch: 15. Ergebnisse der kreisangehörigen Gemeinden
(Bundestagswahl ohne Briefwahl und Landtagswahl einschließlich Briefwahl)

noch: 339 Landkreis Mainz-Bingen 340 Landkreis Südwestpfalz

Schl. Nr.	Gemeinde	Wahl	Wahlberechtigte	Wähler	Wahlbeteiligung	Gültige Stimmen	Von den gültigen Stimmen entfielen auf									
							SPD		CDU		FDP		GRÜNE		Sonstige	
			Anzahl		%	Anzahl		%	Anzahl	%	Anzahl	%	Anzahl	%	Anzahl	%
065	Welgesheim	BW02E	439	316	78,4	310	120	38,7	135	43,5	34	11,0	14	4,5	7	2,3
		BW02Z	439	316	78,4	312	118	37,8	132	42,3	32	10,3	17	5,4	13	4,2
		BW98Z	405	319	87,4	316	122	38,6	133	42,1	25	7,9	13	4,1	23	7,3
		LW01L	421	279	66,3	274	109	39,8	86	31,4	21	7,7	12	4,4	46	16,8
202	Wolfsheim	BW02E	555	422	85,4	417	197	47,2	134	32,1	66	15,8	14	3,4	6	1,4
		BW02Z	555	422	85,4	417	192	46,0	141	33,8	57	13,7	20	4,8	7	1,7
		BW98Z	544	446	88,7	440	221	50,2	139	31,6	41	9,3	24	5,5	15	3,4
		LW01L	540	416	77,0	407	200	49,1	104	25,6	61	15,0	13	3,2	29	7,1
068	Zotzenheim	BW02E	472	352	82,4	345	181	52,5	107	31,0	37	10,7	19	5,5	1	0,3
		BW02Z	472	352	82,4	347	175	50,4	100	28,8	32	9,2	28	8,1	12	3,5
		BW98Z	474	382	85,7	377	193	51,2	105	27,9	33	8,8	26	6,9	20	5,3
		LW01L	472	300	63,6	294	159	54,1	67	22,8	32	10,9	22	7,5	14	4,8
	Zusammen	BW02E	9 612	6 856	79,7	6 729	3 071	45,6	2 178	32,4	966	14,4	354	5,3	160	2,4
		BW02Z	9 612	6 856	79,7	6 772	2 974	43,9	2 258	33,3	780	11,5	507	7,5	253	3,7
		BW98Z	8 880	6 635	83,3	6 547	3 062	46,8	2 035	31,1	624	9,5	445	6,8	381	5,8
		LW01L	9 348	5 855	62,6	5 750	2 820	49,0	1 579	27,5	644	11,2	325	5,7	382	6,6
340	LK Südwestpfalz															
01	VG Dahner Felsenland															
001	Bobenthal	BW02E	260	201	88,5	191	51	26,7	111	58,1	14	7,3	14	7,3	1	0,5
		BW02Z	260	201	88,5	196	45	23,0	109	55,6	18	9,2	16	8,2	8	4,1
		BW98Z	274	224	90,0	219	67	30,6	119	54,3	10	4,6	11	5,0	12	5,5
		LW01L	272	202	74,3	197	78	39,6	97	49,2	8	4,1	10	5,1	4	2,0
501	Bruchweiler-Bärenbach	BW02E	1 387	1 045	84,5	1 007	313	31,1	613	60,9	46	4,6	22	2,2	13	1,3
		BW02Z	1 387	1 045	84,5	1 019	262	25,7	578	56,7	81	7,9	44	4,3	54	5,3
		BW98Z	1 364	1 093	89,0	1 058	316	29,9	567	53,6	52	4,9	40	3,8	83	7,8
		LW01L	1 392	981	70,5	934	330	35,3	457	48,9	27	2,9	24	2,6	96	10,3
502	Bundenthal	BW02E	924	671	79,9	644	182	28,3	358	55,6	97	15,1	5	0,8	2	0,3
		BW02Z	924	671	79,9	653	153	23,4	311	47,6	148	22,7	15	2,3	26	4,0
		BW98Z	897	698	83,7	675	206	30,5	284	42,1	131	19,4	20	3,0	34	5,0
		LW01L	914	569	62,3	538	167	31,0	186	34,6	155	28,8	9	1,7	21	3,9
002	Busenberg	BW02E	1 092	767	81,0	745	290	38,9	368	49,4	41	5,5	36	4,8	10	1,3
		BW02Z	1 092	767	81,0	745	246	33,0	358	48,1	47	6,3	56	7,5	38	5,1
		BW98Z	1 088	815	84,4	784	339	43,2	335	42,7	34	4,3	30	3,8	46	5,9
		LW01L	1 094	684	62,5	647	291	45,0	236	36,5	19	2,9	34	5,3	67	10,4
004	Dahn, St.	BW02E	3 902	2 623	82,2	2 543	796	31,3	1 418	55,8	185	7,3	100	3,9	44	1,7
		BW02Z	3 902	2 623	82,2	2 574	647	25,1	1 378	53,5	229	8,9	187	7,3	133	5,2
		BW98Z	3 957	2 812	86,4	2 740	867	31,6	1 346	49,1	179	6,5	148	5,4	200	7,3
		LW01L	3 932	2 681	68,2	2 564	1 018	39,7	1 181	46,1	125	4,9	100	3,9	140	5,5
009	Erfweiler	BW02E	980	724	85,8	692	207	29,9	389	56,2	32	4,6	49	7,1	15	2,2
		BW02Z	980	724	85,8	700	187	26,7	362	51,7	52	7,4	66	9,4	33	4,7
		BW98Z	974	772	90,6	746	265	35,5	353	47,3	37	5,0	34	4,6	57	7,6
		LW01L	974	690	70,8	652	267	41,0	282	43,3	29	4,4	30	4,6	44	6,7
010	Erlenbach bei Dahn	BW02E	298	206	85,1	198	64	32,3	108	54,5	17	8,6	7	3,5	2	1,0
		BW02Z	298	206	85,1	198	57	28,8	101	51,0	20	10,1	15	7,6	5	2,5
		BW98Z	294	207	85,2	198	74	37,4	95	48,0	8	4,0	4	2,0	17	8,6
		LW01L	288	221	76,7	203	87	42,9	75	36,9	13	6,4	2	1,0	26	12,8
011	Fischbach bei Dahn	BW02E	1 291	944	84,0	897	245	27,3	561	62,5	57	6,4	20	2,2	14	1,6
		BW02Z	1 291	944	84,0	911	220	24,1	519	57,0	74	8,1	45	4,9	53	5,8
		BW98Z	1 322	1 011	87,1	971	259	26,7	572	58,9	49	5,0	22	2,3	69	7,1
		LW01L	1 300	873	67,2	833	251	30,1	479	57,5	31	3,7	18	2,2	54	6,5
021	Hirschthal	BW02E	82	57	78,1	53	27	50,9	16	30,2	4	7,5	3	5,7	3	5,7
		BW02Z	82	57	78,1	52	22	42,3	16	30,8	3	5,8	6	11,5	5	9,6
		BW98Z	85	57	71,3	56	31	55,4	16	28,6			1	1,8	8	14,3
		LW01L	86	45	52,3	45	26	57,8	15	33,3			1	2,2	3	6,7

noch: 15. Ergebnisse der kreisangehörigen Gemeinden
(Bundestagswahl ohne Briefwahl und Landtagswahl einschließlich Briefwahl)

noch: 340 Landkreis Südwestpfalz

Schl. Nr.	Gemeinde	Wahl	Wahlberechtigte	Wähler	Wahlbeteiligung	Gültige Stimmen	Von den gültigen Stimmen entfielen auf									
							SPD		CDU		FDP		GRÜNE		Sonstige	
			Anzahl		%	Anzahl		%	Anzahl	%	Anzahl	%	Anzahl	%	Anzahl	%
029	Ludwigswinkel	BW02E	705	437	72,6	428	174	40,7	204	47,7	27	6,3	14	3,3	9	2,1
		BW02Z	705	437	72,6	424	145	34,2	176	41,5	43	10,1	35	8,3	25	5,9
		BW98Z	668	494	83,4	481	200	41,6	191	39,7	37	7,7	23	4,8	30	6,2
		LW01L	684	426	62,3	411	174	42,3	169	41,1	29	7,1	12	2,9	27	6,6
033	Niederschlettenbach	BW02E	290	208	82,5	200	79	39,5	96	48,0	15	7,5	7	3,5	3	1,5
		BW02Z	290	208	82,5	203	56	27,6	92	45,3	25	12,3	22	10,8	8	3,9
		BW98Z	277	220	87,3	211	82	38,9	97	46,0	11	5,2	10	4,7	11	5,2
		LW01L	286	187	65,4	180	83	46,1	62	34,4	1	0,6	4	2,2	30	16,7
034	Nothweiler	BW02E	144	100	84,7	97	47	48,5	35	36,1	7	7,2	5	5,2	3	3,1
		BW02Z	144	100	84,7	98	45	45,9	25	25,5	10	10,2	11	11,2	7	7,1
		BW98Z	138	111	90,2	105	59	56,2	14	13,3	7	6,7	8	7,6	17	16,2
		LW01L	143	107	74,8	100	54	54,0	27	27,0	6	6,0	1	1,0	12	12,0
039	Rumbach	BW02E	418	295	79,3	281	142	50,5	102	36,3	26	9,3	9	3,2	2	0,7
		BW02Z	418	295	79,3	279	112	40,1	87	31,2	38	13,6	28	10,0	14	5,0
		BW98Z	447	319	81,2	313	156	49,8	93	29,7	23	7,3	24	7,7	17	5,4
		LW01L	425	244	57,4	237	126	53,2	48	20,3	22	9,3	19	8,0	22	9,3
045	Schönau (Pfalz)	BW02E	400	271	79,2	255	90	35,3	136	53,3	22	8,6	3	1,2	4	1,6
		BW02Z	400	271	79,2	252	71	28,2	129	51,2	26	10,3	12	4,8	14	5,6
		BW98Z	404	300	85,2	290	95	32,8	147	50,7	19	6,6	6	2,1	23	7,9
		LW01L	396	270	68,2	254	99	39,0	120	47,2	13	5,1	5	2,0	17	6,7
043	Schindhard	BW02E	491	368	85,8	360	97	26,9	208	57,8	30	8,3	14	3,9	11	3,1
		BW02Z	491	368	85,8	356	85	23,9	187	52,5	40	11,2	18	5,1	26	7,3
		BW98Z	454	338	83,7	323	94	29,1	159	49,2	21	6,5	12	3,7	37	11,5
		LW01L	472	324	68,6	306	107	35,0	134	43,8	12	3,9	8	2,6	45	14,7
	Zusammen	BW02E	12 664	8 917	82,3	8 591	2 804	32,6	4 723	55,0	620	7,2	308	3,6	136	1,6
		BW02Z	12 664	8 917	82,3	8 660	2 353	27,2	4 428	51,1	854	9,9	576	6,7	449	5,2
		BW98Z	12 643	9 471	86,2	9 170	3 110	33,9	4 388	47,9	618	6,7	393	4,3	661	7,2
		LW01L	12 658	8 504	67,2	8 101	3 158	39,0	3 568	44,0	490	6,0	277	3,4	608	7,5
02	VG Hauenstein															
005	Darstein	BW02E	173	124	80,0	119	67	56,3	31	26,1	10	8,4	7	5,9	4	3,4
		BW02Z	173	124	80,0	121	57	47,1	29	24,0	11	9,1	11	9,1	13	10,7
		BW98Z	182	141	82,9	140	82	58,6	29	20,7	8	5,7	7	5,0	14	10,0
		LW01L	172	121	70,3	117	71	60,7	19	16,2	2	1,7	7	6,0	18	15,4
006	Dimbach	BW02E	152	109	76,8	107	66	61,7	25	23,4	8	7,5	6	5,6	2	1,9
		BW02Z	152	109	76,8	108	62	57,4	26	24,1	8	7,4	7	6,5	5	4,6
		BW98Z	146	114	82,6	110	68	61,8	23	20,9	2	1,8	5	4,5	12	10,9
		LW01L	144	88	61,1	84	62	73,8	12	14,3	3	3,6	4	4,8	3	3,6
014	Hauenstein	BW02E	3 352	2 074	80,1	1 998	504	25,2	1 199	60,0	145	7,3	124	6,2	26	1,3
		BW02Z	3 352	2 074	80,1	2 014	415	20,6	1 189	59,0	146	7,2	182	9,0	82	4,1
		BW98Z	3 347	2 295	86,8	2 222	552	24,8	1 212	54,5	120	5,4	222	10,0	116	5,2
		LW01L	3 310	2 301	69,5	2 161	618	28,6	1 158	53,6	123	5,7	161	7,5	101	4,7
020	Hinterweidenthal	BW02E	1 339	882	78,8	851	407	47,8	334	39,2	57	6,7	33	3,9	20	2,4
		BW02Z	1 339	882	78,8	860	362	42,1	303	35,2	91	10,6	53	6,2	51	5,9
		BW98Z	1 363	952	84,6	922	455	49,3	318	34,5	48	5,2	29	3,1	72	7,8
		LW01L	1 372	936	68,2	901	480	53,3	287	31,9	53	5,9	20	2,2	61	6,8
030	Lug	BW02E	515	379	79,1	366	100	27,3	216	59,0	22	6,0	22	6,0	6	1,6
		BW02Z	515	379	79,1	367	83	22,6	207	56,4	30	8,2	30	8,2	17	4,6
		BW98Z	498	371	84,3	353	110	31,2	184	52,1	15	4,2	19	5,4	25	7,1
		LW01L	502	301	60,0	287	124	43,2	117	40,8	12	4,2	11	3,8	23	8,0

noch: 15. Ergebnisse der kreisangehörigen Gemeinden
(Bundestagswahl ohne Briefwahl und Landtagswahl einschließlich Briefwahl)

noch: 340 Landkreis Südwestpfalz

Schl. Nr.	Gemeinde	Wahl	Wahlberechtigte	Wähler	Wahlbeteiligung	Gültige Stimmen	Von den gültigen Stimmen entfielen auf									
							SPD		CDU		FDP		GRÜNE		Sonstige	
			Anzahl		%	Anzahl		%	Anzahl	%	Anzahl	%	Anzahl	%	Anzahl	%
047	Schwanheim	BW02E	508	356	77,9	341	83	24,3	213	62,5	24	7,0	13	3,8	8	2,3
		BW02Z	508	356	77,9	348	72	20,7	204	58,6	26	7,5	19	5,5	27	7,8
		BW98Z	500	393	86,0	380	101	26,6	208	54,7	16	4,2	24	6,3	31	8,2
		LW01L	515	338	65,6	315	115	36,5	162	51,4	11	3,5	9	2,9	18	5,7
049	Spirkelbach	BW02E	506	387	87,6	381	260	68,2	75	19,7	26	6,8	13	3,4	7	1,8
		BW02Z	506	387	87,6	382	231	60,5	68	17,8	36	9,4	23	6,0	24	6,3
		BW98Z	483	392	94,7	382	259	67,8	62	16,2	28	7,3	14	3,7	19	5,0
		LW01L	498	404	81,1	396	268	67,7	64	16,2	25	6,3	15	3,8	24	6,1
057	Wilgartswiesen	BW02E	918	628	79,2	609	342	56,2	156	25,6	54	8,9	41	6,7	16	2,6
		BW02Z	918	628	79,2	618	325	52,6	148	23,9	65	10,5	43	7,0	37	6,0
		BW98Z	909	681	84,4	657	395	60,1	130	19,8	42	6,4	37	5,6	53	8,1
		LW01L	895	590	65,9	571	353	61,8	86	15,1	45	7,9	35	6,1	52	9,1
	Zusammen	BW02E	7 463	4 939	80,0	4 772	1 829	38,3	2 249	47,1	346	7,3	259	5,4	89	1,9
		BW02Z	7 463	4 939	80,0	4 818	1 607	33,4	2 174	45,1	413	8,6	368	7,6	256	5,3
		BW98Z	7 428	5 339	86,2	5 166	2 022	39,1	2 166	41,9	279	5,4	357	6,9	342	6,6
		LW01L	7 408	5 079	68,6	4 832	2 091	43,3	1 905	39,4	274	5,7	262	5,4	300	6,2
03	VG Pirmasens-Land															
205	Bottenbach	BW02E	603	440	84,6	428	216	50,5	164	38,3	24	5,6	11	2,6	13	3,0
		BW02Z	603	440	84,6	429	197	45,9	152	35,4	32	7,5	14	3,3	34	7,9
		BW98Z	577	443	88,8	438	252	57,5	105	24,0	19	4,3	12	2,7	50	11,4
		LW01L	600	400	66,7	385	214	55,6	91	23,6	23	6,0	8	2,1	49	12,7
008	Eppenbrunn	BW02E	1 254	829	78,4	786	308	39,2	383	48,7	56	7,1	27	3,4	12	1,5
		BW02Z	1 254	829	78,4	802	294	36,7	352	43,9	56	7,0	33	4,1	67	8,4
		BW98Z	1 331	981	86,4	956	472	49,4	342	35,8	37	3,9	29	3,0	76	7,9
		LW01L	1 269	835	65,8	794	342	43,1	319	40,2	29	3,7	14	1,8	90	11,3
019	Hilst	BW02E	313	213	77,7	203	99	48,8	88	43,3	5	2,5	6	3,0	5	2,5
		BW02Z	313	213	77,7	206	92	44,7	87	42,2	8	3,9	5	2,4	14	6,8
		BW98Z	314	236	84,3	223	92	41,3	91	40,8	11	4,9	1	0,4	28	12,6
		LW01L	320	208	65,0	200	98	49,0	68	34,0	11	5,5	3	1,5	20	10,0
026	Kröppen	BW02E	630	455	80,4	441	166	37,6	212	48,1	42	9,5	11	2,5	10	2,3
		BW02Z	630	455	80,4	447	138	30,9	204	45,6	49	11,0	34	7,6	22	4,9
		BW98Z	610	454	82,4	449	177	39,4	183	40,8	18	4,0	24	5,3	47	10,5
		LW01L	619	366	59,1	349	141	40,4	151	43,3	12	3,4	12	3,4	33	9,5
028	Lemberg	BW02E	3 349	2 310	79,1	2 250	1 120	49,8	834	37,1	179	8,0	64	2,8	53	2,4
		BW02Z	3 349	2 310	79,1	2 259	1 040	46,0	770	34,1	198	8,8	107	4,7	144	6,4
		BW98Z	3 367	2 503	84,7	2 456	1 240	50,5	753	30,7	124	5,0	77	3,1	262	10,7
		LW01L	3 319	2 015	60,7	1 945	1 106	56,9	520	26,7	120	6,2	51	2,6	148	7,6
036	Obersimten	BW02E	531	371	84,3	357	167	46,8	152	42,6	20	5,6	11	3,1	7	2,0
		BW02Z	531	371	84,3	360	145	40,3	144	40,0	33	9,2	21	5,8	17	4,7
		BW98Z	535	423	90,2	421	190	45,1	146	34,7	31	7,4	18	4,3	36	8,6
		LW01L	519	362	69,7	347	151	43,5	130	37,5	20	5,8	9	2,6	37	10,7
040	Ruppertsweiler	BW02E	1 175	815	82,6	791	398	50,3	296	37,4	62	7,8	25	3,2	10	1,3
		BW02Z	1 175	815	82,6	798	366	45,9	284	35,6	72	9,0	38	4,8	38	4,8
		BW98Z	1 147	870	85,4	858	433	50,5	265	30,9	42	4,9	47	5,5	71	8,3
		LW01L	1 149	718	62,5	689	350	50,8	185	26,9	54	7,8	25	3,6	75	10,9
048	Schweix	BW02E	296	230	85,8	223	101	45,3	107	48,0	10	4,5	2	0,9	3	1,3
		BW02Z	296	230	85,8	227	89	39,2	105	46,3	18	7,9	3	1,3	12	5,3
		BW98Z	306	250	86,5	240	100	41,7	93	38,8	11	4,6	3	1,3	33	13,8
		LW01L	295	211	71,5	192	84	43,8	81	42,2	6	3,1	4	2,1	17	8,9
052	Trulben	BW02E	1 110	798	81,2	770	316	41,0	375	48,7	41	5,3	22	2,9	16	2,1
		BW02Z	1 110	798	81,2	781	288	36,9	368	47,1	57	7,3	37	4,7	31	4,0
		BW98Z	1 100	865	87,6	842	346	41,1	358	42,5	37	4,4	33	3,9	68	8,1
		LW01L	1 110	684	61,6	652	291	44,6	257	39,4	24	3,7	14	2,1	66	10,1

noch: 15. Ergebnisse der kreisangehörigen Gemeinden
(Bundestagswahl ohne Briefwahl und Landtagswahl einschließlich Briefwahl)

noch: 340 Landkreis Südwestpfalz

Schl. Nr.	Gemeinde	Wahl	Wahl- berech- tigte	Wähler	Wahl- beteili- gung	Gültige Stim- men	Von den gültigen Stimmen entfielen auf									
							SPD		CDU		FDP		GRÜNE		Sonstige	
			Anzahl	%	Anzahl	%	Anzahl	%	Anzahl	%	Anzahl	%	Anzahl	%		
053	Vinningen	BW02E	1 388	984	80,2	943	389	41,3	447	47,4	51	5,4	28	3,0	28	3,0
		BW02Z	1 388	984	80,2	952	356	37,4	429	45,1	67	7,0	36	3,8	64	6,7
		BW98Z	1 390	1 090	86,3	1 062	447	42,1	461	43,4	38	3,6	25	2,4	91	8,6
		LW01L	1 400	886	63,3	850	370	43,5	352	41,4	29	3,4	22	2,6	77	9,1
	Zusammen	BW02E	10 649	7 445	80,6	7 192	3 280	45,6	3 058	42,5	490	6,8	207	2,9	157	2,2
		BW02Z	10 649	7 445	80,6	7 261	3 005	41,4	2 895	39,9	590	8,1	328	4,5	443	6,1
		BW98Z	10 677	8 115	85,9	7 945	3 749	47,2	2 797	35,2	368	4,6	269	3,4	762	9,6
		LW01L	10 600	6 685	63,1	6 403	3 147	49,1	2 154	33,6	328	5,1	162	2,5	612	9,6
04	VG Rodalben															
003	Clausen	BW02E	1 215	772	82,5	741	173	23,3	492	66,4	48	6,5	21	2,8	7	0,9
		BW02Z	1 215	772	82,5	747	143	19,1	473	63,3	59	7,9	39	5,2	33	4,4
		BW98Z	1 236	809	86,1	777	177	22,8	470	60,5	35	4,5	34	4,4	61	7,9
		LW01L	1 197	902	75,4	850	208	24,5	532	62,6	30	3,5	22	2,6	58	6,8
007	Donsieders	BW02E	833	586	82,4	563	245	43,5	236	41,9	48	8,5	27	4,8	7	1,2
		BW02Z	833	586	82,4	568	215	37,9	235	41,4	41	7,2	47	8,3	30	5,3
		BW98Z	838	629	88,1	610	266	43,6	218	35,7	26	4,3	35	5,7	65	10,7
		LW01L	822	586	71,3	549	245	44,6	173	31,5	27	4,9	25	4,6	79	14,4
027	Leimen	BW02E	818	569	82,0	541	187	34,6	302	55,8	39	7,2	5	0,9	8	1,5
		BW02Z	818	569	82,0	553	169	30,6	287	51,9	44	8,0	18	3,3	35	6,3
		BW98Z	832	625	86,8	601	185	30,8	310	51,6	33	5,5	13	2,2	60	10,0
		LW01L	808	575	71,2	537	168	31,3	298	55,5	17	3,2	10	1,9	44	8,2
031	Merzalben	BW02E	1 069	637	79,7	620	265	42,7	286	46,1	25	4,0	25	4,0	19	3,1
		BW02Z	1 069	637	79,7	624	246	39,4	274	43,9	38	6,1	36	5,8	30	4,8
		BW98Z	1 083	745	88,6	723	284	39,3	312	43,2	29	4,0	32	4,4	66	9,1
		LW01L	1 065	786	73,8	749	326	43,5	306	40,9	26	3,5	27	3,6	64	8,5
032	Münchweiler a.d.Rodalb	BW02E	2 423	1 557	79,6	1 514	493	32,6	836	55,2	104	6,9	54	3,6	27	1,8
		BW02Z	2 423	1 557	79,6	1 527	445	29,1	790	51,7	122	8,0	79	5,2	91	6,0
		BW98Z	2 457	1 722	86,1	1 681	623	37,1	788	46,9	92	5,5	52	3,1	126	7,5
		LW01L	2 461	1 696	68,9	1 606	523	32,6	778	48,4	77	4,8	31	1,9	197	12,3
038	Rodalben, St.	BW02E	6 058	3 878	80,1	3 745	1 267	33,8	1 963	52,4	231	6,2	189	5,0	95	2,5
		BW02Z	6 058	3 878	80,1	3 767	1 142	30,3	1 867	49,6	300	8,0	210	5,6	248	6,6
		BW98Z	6 035	4 450	86,9	4 326	1 560	36,1	1 975	45,7	199	4,6	192	4,4	400	9,2
		LW01L	6 108	4 210	68,9	4 017	1 366	34,0	1 966	48,9	183	4,6	149	3,7	353	8,8
	Zusammen	BW02E	12 416	7 999	80,5	7 724	2 630	34,0	4 115	53,3	495	6,4	321	4,2	163	2,1
		BW02Z	12 416	7 999	80,5	7 786	2 360	30,3	3 926	50,4	604	7,8	429	5,5	467	6,0
		BW98Z	12 481	8 980	86,9	8 718	3 095	35,5	4 073	46,7	414	4,7	358	4,1	778	8,9
		LW01L	12 461	8 755	70,3	8 308	2 836	34,1	4 053	48,8	360	4,3	264	3,2	795	9,6
05	VG Thaleisweiler-F.															
023	Höheischweiler	BW02E	754	545	78,4	526	316	60,1	128	24,3	50	9,5	23	4,4	9	1,7
		BW02Z	754	545	78,4	535	283	52,9	121	22,6	57	10,7	31	5,8	43	8,0
		BW98Z	724	573	85,8	551	328	59,5	117	21,2	32	5,8	24	4,4	50	9,1
		LW01L	760	489	64,3	472	298	63,1	81	17,2	31	6,6	11	2,3	51	10,8
024	Höhrfröschen	BW02E	750	558	83,2	528	218	41,3	206	39,0	71	13,4	26	4,9	7	1,3
		BW02Z	750	558	83,2	544	194	35,7	208	38,2	54	9,9	26	4,8	62	11,4
		BW98Z	746	560	84,5	556	239	43,0	203	36,5	35	6,3	22	4,0	57	10,3
		LW01L	744	482	64,8	465	226	48,6	147	31,6	40	8,6	8	1,7	44	9,5
217	Maßweiler	BW02E	893	678	85,3	650	261	40,2	327	50,3	35	5,4	15	2,3	12	1,8
		BW02Z	893	678	85,3	662	230	34,7	335	50,6	41	6,2	20	3,0	36	5,4
		BW98Z	881	705	90,2	687	265	38,6	306	44,5	28	4,1	22	3,2	66	9,6
		LW01L	875	677	77,4	638	291	45,6	258	40,4	16	2,5	10	1,6	63	9,9

noch: 15. Ergebnisse der kreisangehörigen Gemeinden
(Bundestagswahl ohne Briefwahl und Landtagswahl einschließlich Briefwahl)

noch: 340 Landkreis Südwestpfalz

Schl. Nr.	Gemeinde	Wahl	Wahlberechtigte	Wähler	Wahlbeteiligung	Gültige Stimmen	Von den gültigen Stimmen entfielen auf									
							SPD		CDU		FDP		GRÜNE		Sonstige	
			Anzahl		%	Anzahl		%	Anzahl	%	Anzahl	%	Anzahl	%	Anzahl	%
035	Nünschweiler	BW02E	683	468	76,5	450	182	40,4	194	43,1	50	11,1	18	4,0	6	1,3
		BW02Z	683	468	76,5	456	166	36,4	174	38,2	64	14,0	26	5,7	26	5,7
		BW98Z	698	507	80,5	491	206	42,0	197	40,1	37	7,5	20	4,1	31	6,3
		LW01L	678	406	59,9	386	188	48,7	134	34,7	27	7,0	14	3,6	23	6,0
037	Petersberg	BW02E	738	512	79,9	493	141	28,6	268	54,4	48	9,7	17	3,4	19	3,9
		BW02Z	738	512	79,9	493	128	26,0	259	52,5	50	10,1	18	3,7	38	7,7
		BW98Z	755	580	85,4	569	182	32,0	281	49,4	36	6,3	18	3,2	52	9,1
		LW01L	748	496	66,3	463	166	35,9	222	47,9	27	5,8	8	1,7	40	8,6
220	Reifenberg	BW02E	695	550	86,3	534	127	23,8	319	59,7	44	8,2	29	5,4	15	2,8
		BW02Z	695	550	86,3	542	121	22,3	302	55,7	53	9,8	33	6,1	33	6,1
		BW98Z	675	559	89,4	545	143	26,2	295	54,1	22	4,0	29	5,3	56	10,3
		LW01L	685	456	66,6	433	104	24,0	229	52,9	30	6,9	25	5,8	45	10,4
222	Rieschweiler-Mühlbach	BW02E	1 754	1 215	77,2	1 172	694	59,2	311	26,5	84	7,2	39	3,3	44	3,8
		BW02Z	1 754	1 215	77,2	1 188	634	53,4	299	25,2	93	7,8	60	5,1	102	8,6
		BW98Z	1 774	1 340	83,2	1 310	811	61,9	280	21,4	61	4,7	48	3,7	110	8,4
		LW01L	1 745	1 083	62,1	1 033	679	65,7	187	18,1	57	5,5	26	2,5	84	8,1
051	Thaleischw.-Fröschen	BW02E	2 877	1 944	77,6	1 857	974	52,5	652	35,1	139	7,5	58	3,1	34	1,8
		BW02Z	2 877	1 944	77,6	1 876	899	47,9	610	32,5	169	9,0	98	5,2	100	5,3
		BW98Z	2 935	2 187	84,9	2 122	1 114	52,5	624	29,4	121	5,7	80	3,8	183	8,6
		LW01L	2 870	1 869	65,1	1 779	962	54,1	512	28,8	93	5,2	51	2,9	161	9,1
	Zusammen	BW02E	9 144	6 470	79,6	6 210	2 913	46,9	2 405	38,7	521	8,4	225	3,6	146	2,4
		BW02Z	9 144	6 470	79,6	6 296	2 655	42,2	2 308	36,7	581	9,2	312	5,0	440	7,0
		BW98Z	9 188	7 011	85,2	6 831	3 288	48,1	2 303	33,7	372	5,4	263	3,9	605	8,9
		LW01L	9 105	5 958	65,4	5 669	2 914	51,4	1 770	31,2	321	5,7	153	2,7	511	9,0
06	VG Waldfischbach-Burga.															
012	Geiselberg	BW02E	665	452	76,2	444	217	48,9	165	37,2	41	9,2	16	3,6	5	1,1
		BW02Z	665	452	76,2	447	197	44,1	155	34,7	52	11,6	23	5,1	20	4,5
		BW98Z	638	457	80,2	449	231	51,4	128	28,5	29	6,5	20	4,5	41	9,1
		LW01L	675	396	58,7	390	197	50,5	125	32,1	24	6,2	19	4,9	25	6,4
022	Höheinöd	BW02E	1 117	793	81,0	765	442	57,8	208	27,2	64	8,4	33	4,3	18	2,4
		BW02Z	1 117	793	81,0	771	401	52,0	181	23,5	72	9,3	46	6,0	71	9,2
		BW98Z	1 122	850	85,4	836	470	56,2	196	23,4	52	6,2	39	4,7	79	9,4
		LW01L	1 109	697	62,8	679	395	58,2	129	19,0	46	6,8	27	4,0	82	12,1
015	Heltersberg	BW02E	1 740	1 196	81,0	1 162	472	40,6	537	46,2	76	6,5	48	4,1	29	2,5
		BW02Z	1 740	1 196	81,0	1 174	419	35,7	496	42,2	85	7,2	89	7,6	85	7,2
		BW98Z	1 726	1 274	86,0	1 247	512	41,1	459	36,8	86	6,9	66	5,3	124	9,9
		LW01L	1 733	1 142	65,9	1 106	485	43,9	455	41,1	38	3,4	44	4,0	84	7,6
016	Hermersberg	BW02E	1 424	1 059	85,2	1 018	324	31,8	624	61,3	31	3,0	29	2,8	10	1,0
		BW02Z	1 424	1 059	85,2	1 038	293	28,2	585	56,4	63	6,1	53	5,1	44	4,2
		BW98Z	1 467	1 148	89,1	1 113	387	34,8	567	50,9	48	4,3	38	3,4	73	6,6
		LW01L	1 435	1 042	72,6	985	318	32,3	545	55,3	45	4,6	24	2,4	53	5,4
025	Horbach	BW02E	433	304	79,2	292	88	30,1	167	57,2	21	7,2	14	4,8	2	0,7
		BW02Z	433	304	79,2	298	71	23,8	153	51,3	25	8,4	23	7,7	26	8,7
		BW98Z	431	337	87,5	324	107	33,0	153	47,2	10	3,1	16	4,9	38	11,7
		LW01L	442	301	68,1	292	89	30,5	117	40,1	14	4,8	8	2,7	64	21,9
044	Schmalenberg	BW02E	627	441	76,4	426	258	60,6	110	25,8	26	6,1	23	5,4	9	2,1
		BW02Z	627	441	76,4	426	229	53,8	103	24,2	31	7,3	40	9,4	23	5,4
		BW98Z	561	438	83,1	429	292	68,1	80	18,6	17	4,0	16	3,7	24	5,6
		LW01L	601	353	58,7	348	228	65,5	59	17,0	7	2,0	20	5,7	34	9,8

noch: 15. Ergebnisse der kreisangehörigen Gemeinden
(Bundestagswahl ohne Briefwahl und Landtagswahl einschließlich Briefwahl)

noch: 340 Landkreis Südwestpfalz

Schl. Nr.	Gemeinde	Wahl	Wahlberechtigte	Wähler	Wahlbeteiligung	Gültige Stimmen	Von den gültigen Stimmen entfielen auf									
							SPD		CDU		FDP		GRÜNE		Sonstige	
			Anzahl		%	Anzahl		%	Anzahl	%	Anzahl	%	Anzahl	%	Anzahl	%
050	Steinalben	BW02E	369	271	85,0	263	94	35,7	131	49,8	15	5,7	13	4,9	10	3,8
		BW02Z	369	271	85,0	267	98	36,7	114	42,7	19	7,1	14	5,2	22	8,2
		BW98Z	341	243	82,7	238	103	43,3	89	37,4	12	5,0	8	3,4	26	10,9
		LW01L	353	237	67,1	230	77	33,5	94	40,9	15	6,5	8	3,5	36	15,7
054	Waldfischbach-Burgalben	BW02E	4 153	2 551	76,9	2 475	1 066	43,1	1 078	43,6	184	7,4	99	4,0	48	1,9
		BW02Z	4 153	2 551	76,9	2 502	909	36,3	1 023	40,9	238	9,5	194	7,8	138	5,5
		BW98Z	4 244	2 906	83,7	2 850	1 227	43,1	1 084	38,0	168	5,9	146	5,1	225	7,9
		LW01L	4 193	2 617	62,4	2 528	1 137	45,0	954	37,7	156	6,2	101	4,0	180	7,1
	Zusammen	BW02E	10 528	7 067	79,5	6 845	2 961	43,3	3 020	44,1	458	6,7	275	4,0	131	1,9
		BW02Z	10 528	7 067	79,5	6 923	2 617	37,8	2 810	40,6	585	8,5	482	7,0	429	6,2
		BW98Z	10 530	7 653	84,9	7 486	3 329	44,5	2 756	36,8	422	5,6	349	4,7	630	8,4
		LW01L	10 541	6 785	64,4	6 558	2 926	44,6	2 478	37,8	345	5,3	251	3,8	558	8,5
07	VG Wallhalben															
204	Biedershausen	BW02E	186	154	88,5	153	57	37,3	72	47,1	14	9,2	7	4,6	3	2,0
		BW02Z	186	154	88,5	152	48	31,6	64	42,1	19	12,5	8	5,3	13	8,6
		BW98Z	180	144	84,7	135	51	37,8	41	30,4	24	17,8	5	3,7	14	10,4
		LW01L	181	140	77,3	132	57	43,2	37	28,0	15	11,4	4	3,0	19	14,4
017	Herschberg	BW02E	720	515	82,7	494	319	64,6	133	26,9	33	6,7	5	1,0	4	0,8
		BW02Z	720	515	82,7	496	268	54,0	140	28,2	45	9,1	14	2,8	29	5,8
		BW98Z	715	553	90,1	543	336	61,9	140	25,8	31	5,7	11	2,0	25	4,6
		LW01L	716	522	72,9	497	279	56,1	130	26,2	48	9,7	5	1,0	35	7,0
018	Hettenhausen	BW02E	223	167	78,4	156	62	39,7	70	44,9	13	8,3	8	5,1	3	1,9
		BW02Z	223	167	78,4	160	46	28,8	62	38,8	21	13,1	11	6,9	20	12,5
		BW98Z	219	179	85,6	168	73	43,5	65	38,7	7	4,2	8	4,8	15	8,9
		LW01L	220	150	68,2	137	44	32,1	61	44,5	11	8,0	2	1,5	19	13,9
215	Knopp-Labach	BW02E	392	307	84,3	297	77	25,9	196	66,0	13	4,4	9	3,0	2	0,7
		BW02Z	392	307	84,3	300	67	22,3	187	62,3	15	5,0	13	4,3	18	6,0
		BW98Z	379	320	89,6	309	88	28,5	174	56,3	7	2,3	13	4,2	27	8,7
		LW01L	380	268	70,5	241	64	26,6	132	54,8	8	3,3	5	2,1	32	13,3
216	Krähenberg	BW02E	141	108	83,7	105	40	38,1	44	41,9	16	15,2	4	3,8	1	1,0
		BW02Z	141	108	83,7	107	36	33,6	41	38,3	17	15,9	6	5,6	7	6,5
		BW98Z	142	121	86,4	121	41	33,9	47	38,8	20	16,5	6	5,0	7	5,8
		LW01L	141	104	73,8	100	32	32,0	27	27,0	28	28,0	4	4,0	9	9,0
219	Obernheim-Kirchenarnb.	BW02E	1 413	917	70,2	885	284	32,1	511	57,7	63	7,1	13	1,5	14	1,6
		BW02Z	1 413	917	70,2	892	260	29,1	481	53,9	72	8,1	22	2,5	57	6,4
		BW98Z	1 471	1 053	76,2	1 029	413	40,1	469	45,6	43	4,2	13	1,3	91	8,8
		LW01L	1 425	750	52,6	705	206	29,2	336	47,7	48	6,8	5	0,7	110	15,6
041	Saalstadt	BW02E	288	234	87,0	230	104	45,2	108	47,0	15	6,5	3	1,3		
		BW02Z	288	234	87,0	229	97	42,4	93	40,6	22	9,6	8	3,5	9	3,9
		BW98Z	292	236	91,1	227	89	39,2	80	35,2	29	12,8	4	1,8	25	11,0
		LW01L	287	211	73,5	202	76	37,6	72	35,6	24	11,9	6	3,0	24	11,9
042	Schauerberg	BW02E	160	129	85,4	127	30	23,6	75	59,1	13	10,2	2	1,6	7	5,5
		BW02Z	160	129	85,4	128	29	22,7	75	58,6	13	10,2	3	2,3	8	6,3
		BW98Z	169	141	87,6	137	39	28,5	74	54,0	10	7,3	5	3,6	9	6,6
		LW01L	165	121	73,3	119	30	25,2	69	58,0	9	7,6			11	9,2
224	Schmitthausen	BW02E	350	253	81,6	246	85	34,6	135	54,9	16	6,5	6	2,4	4	1,6
		BW02Z	350	253	81,6	248	68	27,4	143	57,7	11	4,4	16	6,5	10	4,0
		BW98Z	345	285	89,6	280	100	35,7	132	47,1	17	6,1	7	2,5	24	8,6
		LW01L	349	226	64,8	218	63	28,9	120	55,0	12	5,5	2	0,9	21	9,6
225	Wallhalben	BW02E	751	580	88,8	564	266	47,2	226	40,1	41	7,3	23	4,1	8	1,4
		BW02Z	751	580	88,8	576	240	41,7	207	35,9	60	10,4	30	5,2	39	6,8
		BW98Z	751	604	89,5	596	281	47,1	226	37,9	38	6,4	11	1,8	40	6,7
		LW01L	763	602	78,9	575	191	33,2	149	25,9	39	6,8	13	2,3	183	31,8

noch: 15. Ergebnisse der kreisangehörigen Gemeinden
(Bundestagswahl ohne Briefwahl und Landtagswahl einschließlich Briefwahl)

noch: 340 Landkreis Südwestpfalz

Schl. Nr.	Gemeinde	Wahl	Wahlberechtigte	Wähler	Wahlbeteiligung	Gültige Stimmen	Von den gültigen Stimmen entfielen auf									
							SPD		CDU		FDP		GRÜNE		Sonstige	
			Anzahl		%	Anzahl		%	Anzahl	%	Anzahl	%	Anzahl	%	Anzahl	%
055	Weselberg	BW02E	1 110	800	81,4	760	194	25,5	494	65,0	52	6,8	11	1,4	9	1,2
		BW02Z	1 110	800	81,4	776	169	21,8	471	60,7	59	7,6	21	2,7	56	7,2
		BW98Z	1 115	854	85,2	814	231	28,4	446	54,8	31	3,8	23	2,8	83	10,2
		LW01L	1 100	729	66,3	694	158	22,8	378	54,5	23	3,3	8	1,2	127	18,3
228	Winterbach (Pfalz)	BW02E	392	278	74,5	269	157	58,4	80	29,7	17	6,3	9	3,3	6	2,2
		BW02Z	392	278	74,5	276	152	55,1	80	29,0	16	5,8	12	4,3	16	5,8
		BW98Z	377	295	84,5	289	172	59,5	62	21,5	12	4,2	15	5,2	28	9,7
		LW01L	378	234	61,9	223	138	61,9	42	18,8	11	4,9	8	3,6	24	10,8
	Zusammen	BW02E	6 126	4 442	80,1	4 286	1 675	39,1	2 144	50,0	306	7,1	100	2,3	61	1,4
		BW02Z	6 126	4 442	80,1	4 340	1 480	34,1	2 044	47,1	370	8,5	164	3,8	282	6,5
		BW98Z	6 155	4 785	84,9	4 648	1 914	41,2	1 956	42,1	269	5,8	121	2,6	388	8,3
		LW01L	6 105	4 057	66,5	3 843	1 338	34,8	1 553	40,4	276	7,2	62	1,6	614	16,0
08	VG Zweibrücken-Land															
201	Althornbach	BW02E	608	465	81,9	456	269	59,0	96	21,1	59	12,9	18	3,9	14	3,1
		BW02Z	608	465	81,9	458	233	50,9	105	22,9	59	12,9	35	7,6	26	5,7
		BW98Z	636	525	87,8	519	314	60,5	86	16,6	48	9,2	20	3,9	51	9,8
		LW01L	618	404	65,4	385	213	55,3	42	10,9	72	18,7	16	4,2	42	10,9
202	Battweiler	BW02E	609	487	86,3	470	234	49,8	121	25,7	84	17,9	22	4,7	9	1,9
		BW02Z	609	487	86,3	471	222	47,1	124	26,3	64	13,6	35	7,4	26	5,5
		BW98Z	623	486	85,1	478	284	59,4	92	19,2	42	8,8	21	4,4	39	8,2
		LW01L	613	497	81,1	473	260	55,0	72	15,2	75	15,9	13	2,7	53	11,2
203	Bechhofen	BW02E	1 845	1 351	83,4	1 332	611	45,9	574	43,1	84	6,3	47	3,5	16	1,2
		BW02Z	1 845	1 351	83,4	1 331	558	41,9	533	40,0	96	7,2	64	4,8	80	6,0
		BW98Z	1 836	1 398	87,3	1 366	643	47,1	499	36,5	58	4,2	49	3,6	117	8,6
		LW01L	1 868	1 214	65,0	1 162	553	47,6	447	38,5	44	3,8	30	2,6	88	7,6
206	Contwig	BW02E	4 043	2 804	78,5	2 723	1 009	37,1	1 358	49,9	216	7,9	97	3,6	43	1,6
		BW02Z	4 043	2 804	78,5	2 753	948	34,4	1 276	46,3	245	8,9	130	4,7	154	5,6
		BW98Z	4 065	3 094	84,5	3 017	1 174	38,9	1 272	42,2	167	5,5	112	3,7	292	9,7
		LW01L	4 016	2 533	63,1	2 445	959	39,2	1 065	43,6	151	6,2	74	3,0	196	8,0
207	Dellfeld	BW02E	1 133	779	78,7	755	440	58,3	207	27,4	78	10,3	15	2,0	15	2,0
		BW02Z	1 133	779	78,7	767	390	50,8	195	25,4	81	10,6	38	5,0	63	8,2
		BW98Z	1 118	870	87,4	860	513	59,7	181	21,0	60	7,0	35	4,1	71	8,3
		LW01L	1 102	753	68,3	729	390	53,5	158	21,7	56	7,7	28	3,8	97	13,3
208	Dietrichingen	BW02E	269	210	85,0	201	88	43,8	63	31,3	39	19,4	6	3,0	5	2,5
		BW02Z	269	210	85,0	203	73	36,0	65	32,0	42	20,7	8	3,9	15	7,4
		BW98Z	243	200	88,5	198	87	43,9	62	31,3	27	13,6	6	3,0	16	8,1
		LW01L	264	198	75,0	189	72	38,1	45	23,8	58	30,7	6	3,2	8	4,2
209	Großbundenbach	BW02E	289	222	82,2	221	118	53,4	79	35,7	13	5,9	9	4,1	2	0,9
		BW02Z	289	222	82,2	221	109	49,3	78	35,3	13	5,9	10	4,5	11	5,0
		BW98Z	300	227	82,8	223	115	51,6	69	30,9	11	4,9	11	4,9	17	7,6
		LW01L	303	205	67,7	204	110	53,9	47	23,0	21	10,3	9	4,4	17	8,3
210	Großsteinhausen	BW02E	475	329	72,6	317	146	46,1	108	34,1	39	12,3	14	4,4	10	3,2
		BW02Z	475	329	72,6	321	123	38,3	108	33,6	37	11,5	23	7,2	30	9,3
		BW98Z	474	329	75,8	323	153	47,4	104	32,2	23	7,1	10	3,1	33	10,2
		LW01L	476	260	54,6	251	118	47,0	68	27,1	30	12,0	11	4,4	24	9,6
211	Hornbach, St.	BW02E	1 242	817	76,0	791	393	49,7	211	26,7	135	17,1	35	4,4	17	2,1
		BW02Z	1 242	817	76,0	798	363	45,5	201	25,2	142	17,8	41	5,1	51	6,4
		BW98Z	1 294	952	85,4	936	487	52,0	205	21,9	108	11,5	33	3,5	103	11,0
		LW01L	1 242	904	72,8	853	305	35,8	124	14,5	348	40,8	23	2,7	53	6,2
213	Kleinbundenbach	BW02E	356	258	76,3	251	139	55,4	69	27,5	23	9,2	10	4,0	10	4,0
		BW02Z	356	258	76,3	254	122	48,0	61	24,0	28	11,0	28	11,0	15	5,9
		BW98Z	324	246	81,5	243	127	52,3	66	27,2	17	7,0	17	7,0	16	6,6
		LW01L	355	206	58,0	199	119	59,8	38	19,1	16	8,0	7	3,5	19	9,5

noch: 15. Ergebnisse der kreisangehörigen Gemeinden
(Bundestagswahl ohne Briefwahl und Landtagswahl einschließlich Briefwahl)

noch: 340 Landkreis Südwestpfalz

Schl. Nr.	Gemeinde	Wahl	Wahl- berech- tigte	Wähler	Wahl- beteili- gung	Gültige Stim- men	Von den gültigen Stimmen entfielen auf									
							SPD		CDU		FDP		GRÜNE		Sonstige	
			Anzahl		%	Anzahl		%	Anzahl	%	Anzahl	%	Anzahl	%	Anzahl	%
214	Kleinsteinhausen	BW02E	627	458	82,2	449	186	41,4	205	45,7	30	6,7	17	3,8	11	2,4
		BW02Z	627	458	82,2	449	168	37,4	183	40,8	39	8,7	25	5,6	34	7,6
		BW98Z	592	454	83,9	444	204	45,9	159	35,8	23	5,2	16	3,6	42	9,5
		LW01L	614	365	59,4	350	145	41,4	126	36,0	17	4,9	14	4,0	48	13,7
212	Käshofen	BW02E	544	398	79,4	390	223	57,2	108	27,7	31	7,9	25	6,4	3	0,8
		BW02Z	544	398	79,4	389	204	52,4	96	24,7	43	11,1	28	7,2	18	4,6
		BW98Z	534	435	86,0	428	248	57,9	101	23,6	30	7,0	23	5,4	26	6,1
		LW01L	535	321	60,0	314	187	59,6	51	16,2	27	8,6	15	4,8	34	10,8
218	Mauschbach	BW02E	203	164	83,7	159	99	62,3	33	20,8	19	11,9	6	3,8	2	1,3
		BW02Z	203	164	83,7	161	94	58,4	40	24,8	13	8,1	7	4,3	7	4,3
		BW98Z	180	154	89,5	151	91	60,3	33	21,9	17	11,3	3	2,0	7	4,6
		LW01L	206	165	80,1	155	81	52,3	27	17,4	29	18,7	1	0,6	17	11,0
221	Riedelberg	BW02E	361	278	82,0	266	92	34,6	149	56,0	16	6,0	6	2,3	3	1,1
		BW02Z	361	278	82,0	265	82	30,9	142	53,6	15	5,7	5	1,9	21	7,9
		BW98Z	353	289	84,8	281	104	37,0	139	49,5	9	3,2	3	1,1	26	9,3
		LW01L	362	239	66,0	227	81	35,7	113	49,8	5	2,2	5	2,2	23	10,1
223	Rosenkopf	BW02E	272	222	88,1	217	95	43,8	84	38,7	18	8,3	13	6,0	7	3,2
		BW02Z	272	222	88,1	219	86	39,3	73	33,3	24	11,0	16	7,3	20	9,1
		BW98Z	269	209	86,4	206	111	53,9	49	23,8	17	8,3	10	4,9	19	9,2
		LW01L	269	172	63,9	163	90	55,2	35	21,5	14	8,6	5	3,1	19	11,7
226	Walshausen	BW02E	288	192	72,2	180	101	56,1	43	23,9	26	14,4	8	4,4	2	1,1
		BW02Z	288	192	72,2	187	92	49,2	40	21,4	28	15,0	15	8,0	12	6,4
		BW98Z	286	215	82,1	210	120	57,1	41	19,5	17	8,1	7	3,3	25	11,9
		LW01L	287	163	56,8	156	84	53,8	29	18,6	17	10,9	2	1,3	24	15,4
227	Wiesbach	BW02E	488	355	78,4	339	161	47,5	134	39,5	28	8,3	10	2,9	6	1,8
		BW02Z	488	355	78,4	347	147	42,4	120	34,6	29	8,4	18	5,2	33	9,5
		BW98Z	481	376	82,5	370	182	49,2	127	34,3	10	2,7	15	4,1	36	9,7
		LW01L	475	321	67,6	307	139	45,3	113	36,8	11	3,6	11	3,6	33	10,7
	Zusammen	BW02E	13 652	9 789	79,8	9 517	4 404	46,3	3 642	38,3	938	9,9	358	3,8	175	1,8
		BW02Z	13 652	9 789	79,8	9 594	4 014	41,8	3 440	35,9	998	10,4	526	5,5	616	6,4
		BW98Z	13 608	10 459	85,1	10 253	4 957	48,3	3 285	32,0	684	6,7	391	3,8	936	9,1
		LW01L	13 605	8 920	65,6	8 562	3 906	45,6	2 600	30,4	991	11,6	270	3,2	795	9,3

16. Briefwahlergebnisse nach

	Landesergebnis				Wahlkreis 200		Wahlkreis 201		Wahlkreis 202		Wahlkreis 203		Wahlkreis 204		Wahlkreis 205		Wahlkreis 206	
	2002		1998															
	Anzahl	%	Anzahl	%	Anzahl	%	Anzahl	%	Anzahl	%	Anzahl	%	Anzahl	%	Anzahl	%	Anzahl	%
Wähler	430 385		403 605		34 261		27 321		33 185		18 742		22 125		16 897		24 953	
Ungültige Stimmen	3 669	0,9	3 064	0,8	262	0,8	211	0,8	240	0,7	160	0,9	213	1,0	135	0,8	156	0,6
Gültige Stimmen	426 716	99,1	400 541	99,2	33 999	99,2	27 110	99,2	32 945	99,3	18 582	99,1	21 912	99,0	16 762	99,2	24 797	99,4
SPD	150 917	35,4	145 615	36,4	11 862	34,9	8 694	32,1	11 328	34,4	5 761	31,0	8 340	38,1	4 958	29,6	8 356	33,7
CDU	179 946	42,2	168 186	42,0	15 054	44,3	12 652	46,7	14 726	44,7	8 578	46,2	8 501	38,8	7 977	47,6	10 480	42,3
FDP	45 124	10,6	34 689	8,7	3 633	10,7	3 088	11,4	3 450	10,5	2 348	12,6	2 667	12,2	1 943	11,6	2 437	9,8
GRÜNE	33 355	7,8	27 051	6,8	2 221	6,5	1 876	6,9	2 424	7,4	1 285	6,9	1 591	7,3	1 359	8,1	2 740	11,0
REP	2 902	0,7	7 169	1,8	119	0,4	82	0,3	104	0,3	53	0,3	115	0,5	52	0,3	54	0,2
PDS	4 091	1,0	3 947	1,0	311	0,9	202	0,7	279	0,8	164	0,9	231	1,1	127	0,8	271	1,1
Tierschutz	4 008	0,9	2 178	0,5	290	0,9	220	0,8	250	0,8	151	0,8	198	0,9	149	0,9	210	0,8
PBC	1 139	0,3	761	0,2	151	0,4	46	0,2	46	0,1	32	0,2	43	0,2	35	0,2	46	0,2
ödp	895	0,2	991	0,2	52	0,2	45	0,2	74	0,2	38	0,2	31	0,1	27	0,2	40	0,2
NPD	1 175	0,3	529	0,1	60	0,2	42	0,2	45	0,1	33	0,2	48	0,2	39	0,2	74	0,3
Schill	3 164	0,7	-	-	246	0,7	163	0,6	219	0,7	139	0,7	147	0,7	96	0,6	89	0,4
Sonstige	-	-	9 419	2,4	-	-	-	-	-	-	-	-	-	-	-	-	-	-

Wahlkreisen (Zweitstimmen)

Wahlkreis 207		Wahlkreis 208		Wahlkreis 209		Wahlkreis 210		Wahlkreis 211		Wahlkreis 212		Wahlkreis 213		Wahlkreis 214		
Anzahl	%	Anzahl	%	Anzahl	%	Anzahl	%	Anzahl	%	Anzahl	%	Anzahl	%	Anzahl	%	
28 743		41 657		29 317		35 753		36 932		26 621		23 274		30 604		Wähler
214	0,7	273	0,7	279	1,0	322	0,9	322	0,9	295	1,1	304	1,3	283	0,9	Ungültige Stimmen
28 529	99,3	41 384	99,3	29 038	99,0	35 431	99,1	36 610	99,1	26 326	98,9	22 970	98,7	30 321	99,1	Gültige Stimmen
10 066	35,3	14 054	34,0	11 393	39,2	14 424	40,7	12 564	34,3	11 200	42,5	7 831	34,1	10 086	33,3	SPD
12 563	44,0	16 246	39,3	10 886	37,5	13 936	39,3	15 608	42,6	9 060	34,4	10 581	46,1	13 098	43,2	CDU
3 075	10,8	4 548	11,0	3 187	11,0	3 220	9,1	3 694	10,1	2 543	9,7	2 185	9,5	3 106	10,2	FDP
1 788	6,3	4 902	11,8	2 195	7,6	2 201	6,2	2 963	8,1	2 154	8,2	1 222	5,3	2 434	8,0	GRÜNE
119	0,4	300	0,7	282	1,0	395	1,1	433	1,2	273	1,0	241	1,0	280	0,9	REP
239	0,8	535	1,3	290	1,0	343	1,0	338	0,9	296	1,1	218	0,9	247	0,8	PDS
250	0,9	278	0,7	332	1,1	359	1,0	402	1,1	299	1,1	245	1,1	375	1,2	Tierschutz
98	0,3	70	0,2	65	0,2	83	0,2	113	0,3	77	0,3	88	0,4	146	0,5	PBC
40	0,1	176	0,4	43	0,1	39	0,1	80	0,2	60	0,2	61	0,3	89	0,3	ödp
75	0,3	59	0,1	93	0,3	123	0,3	110	0,3	108	0,4	84	0,4	182	0,6	NPD
216	0,8	216	0,5	272	0,9	308	0,9	305	0,8	256	1,0	214	0,9	278	0,9	Schill
-	-	-	-	-	-	-	-	-	-	-	-	-	-	-	-	Sonstige

C. Wahlkreise und Wahlvorschläge

1. Bundestagswahlkreise 2002



Statistisches Landesamt Rheinland-Pfalz

2. Beschreibung der rheinland-pfälzischen Wahlkreise für die Bundestagswahl 2002

Wahlkreis 200 Neuwied

Landkreis Altenkirchen (Westerwald)
Landkreis Neuwied

Wahlkreis 201 Ahrweiler

Landkreis Ahrweiler
vom Landkreis Mayen-Koblenz
Vbfr. Gde. Andernach
Vbfr. Gde. Mayen
VG Pellenz
VG Maifeld
VG Vordereifel
VG Mendig

Wahlkreis 202 Koblenz

Kfr. Stadt Koblenz
vom Landkreis Mayen-Koblenz
Vbfr. Gde. Bendorf
VG Rhens
VG Untermosel
VG Vallendar
VG Weißenthurm
vom Rhein-Lahn-Kreis
Vbfr. Gde. Lahnstein
VG Bad Ems
VG Braubach
VG Loreley

Wahlkreis 203 Mosel/Rhein-Hunsrück

Landkreis Cochem-Zell
Rhein-Hunsrück-Kreis
vom Landkreis Bernkastel-Wittlich
Vbfr. Gemeinde Morbach
VG Bernkastel-Kues
VG Neumagen-Dhron
VG Thalfang am Erbeskopf
VG Traben-Trarbach

Wahlkreis 204 Kreuznach

Landkreis Bad Kreuznach
Landkreis Birkenfeld

Wahlkreis 205 Bitburg

Landkreis Bitburg-Prüm
Landkreis Daun
vom Landkreis Bernkastel-Wittlich
Vbfr. Gde. Wittlich
VG Kröv-Bausendorf
VG Manderscheid
VG Wittlich-Land

Wahlkreis 206 Trier

Kfr. Stadt Trier
Landkreis Trier-Saarburg

Wahlkreis 207 Montabaur

Westerwaldkreis
vom Rhein-Lahn-Kreis
VG Diez
VG Hahnstätten
VG Katzenelnbogen
VG Nassau
VG Nastätten

Wahlkreis 208 Mainz

Kfr. Stadt Mainz
vom Landkreis Mainz-Bingen
Vbfr. Gde. Bingen am Rhein

Vbfr. Gde. Budenheim
Vbfr. Gde. Ingelheim am Rhein
VG Gau-Algesheim
VG Heidesheim am Rhein
VG Nieder-Olm
VG Rhein-Nahe
VG Sprendlingen-Gensingen

Wahlkreis 209 Worms

Kfr. Stadt Worms
Landkreis Alzey-Worms
vom Landkreis Mainz-Bingen
VG Bodenheim
VG Guntersblum
VG Nierstein-Oppenheim

Wahlkreis 210 Ludwigshafen/Frankenthal

Kfr. Stadt Frankenthal (Pfalz)
Kfr. Stadt Ludwigshafen am Rhein
vom Landkreis Ludwigshafen
Vbfr. Gde. Altrip
Vbfr. Gde. Bobenheim-Roxheim
Vbfr. Gde. Böhl-Iggelheim
Vbfr. Gde. Lambsheim
Vbfr. Gde. Limburgerhof
Vbfr. Gde. Mutterstadt
Vbfr. Gde. Neuhofen
VG Dannstadt-Schauernheim
VG Heßheim
VG Maxdorf

Wahlkreis 211 Neustadt-Speyer

Kfr. Stadt Neustadt an der Weinstraße
Kfr. Stadt Speyer
Landkreis Bad Dürkheim
vom Landkreis Ludwigshafen
Vbfr. Gde. Römerberg
Vbfr. Gde. Schifferstadt
VG Dudenhofen
VG Waldsee

Wahlkreis 212 Kaiserslautern

Kfr. Stadt Kaiserslautern
Donnersbergkreis
Landkreis Kusel
vom Landkreis Kaiserslautern
VG Enkenbach-Alsenborn
VG Hochspeyer
VG Otterbach
VG Otterberg
VG Weilerbach

Wahlkreis 213 Pirmasens

Kfr. Stadt Pirmasens
Kfr. Stadt Zweibrücken
Landkreis Südwestpfalz
vom Landkreis Kaiserslautern
VG Bruchmühlbach-Miesau
VG Kaiserslautern-Süd
VG Landstuhl
VG Ramstein-Miesenbach

Wahlkreis 214 Südpfalz

Kfr. Stadt Landau in der Pfalz
Landkreis Germersheim
Landkreis Südliche Weinstraße

3. Bekanntmachung der zugelassenen Landeslisten

Bekanntmachung des Landeswahlleiters des Landes Rheinland-Pfalz über die zugelassenen Landeslisten für die Wahl zum Fünfzehnten Deutschen Bundestag am 22. September 2002

Gemäß § 28 Abs. 3 des Bundeswahlgesetzes in Verbindung mit § 43 der Bundeswahlordnung mache ich die für die Wahl zum 15. Deutschen Bundestag am 22. September 2002 in Rheinland-Pfalz zugelassenen Landeslisten in der gemäß § 30 Abs. 3 des Bundeswahlgesetzes festgelegten Reihenfolge bekannt:

Liste 1:	Sozialdemokratische Partei Deutschlands	SPD
Liste 2:	Christlich Demokratische Union Deutschlands	CDU
Liste 3:	Freie Demokratische Partei	FDP
Liste 4:	BÜNDNIS 90 / DIE GRÜNEN	GRÜNE
Liste 5:	DIE REPUBLIKANER	REP
Liste 6:	Partei des Demokratischen Sozialismus	PDS
Liste 7:	Mensch Umwelt Tierschutz	Die Tierschutzpartei
Liste 8:	Partei Bibeltreuer Christen	PBC
Liste 9:	Ökologisch-Demokratische Partei	ödp
Liste 10:	Nationaldemokratische Partei Deutschlands	NPD
Liste 11:	Partei Rechtsstaatlicher Offensive	Schill

Bad Ems, 26. Juli 2002

Der Landeswahlleiter
Klaus Maxeiner

Liste 1: Sozialdemokratische Partei Deutschlands (SPD)

1. Scharping, Rudolf Mitglied des Bundestages geb. 1947 in Niederelbert Wilhelmstraße 5 56112 Lahnstein	4. Westrich, Lydia Finanzbeamtin a. D., MdB geb. 1949 in Hafenlohr Sickinger Straße 5 66919 Herschberg	7. Dr. Leonhard, Elke Publizistin, MdB geb. 1949 in Fritzlar/Werkel Kirchstraße 24 54531 Manderscheid
2. Barnett, Doris Juristin, MdB geb. 1953 in Ludwigshafen am Rhein Am Weidenschlag 26 67071 Ludwigshafen am Rhein	5. Körper, Fritz Rudolf Staatssekretär, Theologe, MdB geb. 1954 in Rehborn Im Weiher 5 55592 Rehborn	8. Herzog, Gustav Mitglied des Bundestages geb. 1958 in Zellertal Niederschlesienstraße 8 67308 Zellertal
3. Hagemann, Klaus Lehrer, Bürgermeister a. D., MdB geb. 1947 in Wölkau - Kreis Merseburg/Saale Zuckmayerstraße 6 67574 Osthofen	6. Diller, Karl Parl. Staatssekretär, MdB geb. 1941 in Kaiserslautern Schulstraße 82 54411 Hermeskeil	9. Mogg, Ursula Mitglied des Bundestages geb. 1953 in Koblenz Trierer Straße 93 c 56072 Koblenz

- | | | |
|--|--|--|
| <p>10. Schmitt, Heinz
Dipl.-Wirtschaftsingenieur (FH), MdB
geb. 1951
in Karlsruhe</p> <p>Wieslauterstraße 12
76829 Landau in der Pfalz</p> | <p>18. Reck, Petra Maria
Bürokauffrau
geb. 1962
in Gimsheim</p> <p>Oelmühlstraße 14
67583 Guntersblum</p> | <p>26. Bertram, Gisela
Rektorin
geb. 1951
in Bad Ems</p> <p>Bahnhofstraße 10
56132 Nievern</p> |
| <p>11. Nahles, Andrea
Magister phil., MdB
geb. 1970
in Mendig</p> <p>Großstraße 6
56729 Weiler</p> | <p>19. Schmitz, Christian
Student
geb. 1975
in Trier</p> <p>Martinstraße 13
54294 Trier</p> | <p>27. Peiser, Andreas
Sparkassenkaufmann
geb. 1976
in Pirmasens</p> <p>Im Birkenborn 15
67714 Waldfischbach-Burgalben</p> |
| <p>12. Hartmann, Michael
Regierungsangestellter
geb. 1963
in Pirmasens</p> <p>Bruchstraße 32
55263 Wackernheim</p> | <p>20. Rößler, Daniela
Dipl.-Soziologin
geb. 1969
in Wiesbaden</p> <p>Lauterenstraße 48
55116 Mainz</p> | <p>28. Barz, Silvia
Dipl.-Ingenieurin, Stadtplanerin
geb. 1953
in Diez</p> <p>Schlesierstraße 60
65582 Diez</p> |
| <p>13. Roth, Birgit
Mitglied des Bundestages
geb. 1968
in Speyer</p> <p>Im Binsfeld 113
67346 Speyer</p> | <p>21. Bredel, Andreas
Lebensmittelkontrolleur
geb. 1967
in Landstuhl</p> <p>Im Gelösch 13
66879 Steinwenden</p> | <p>29. Hoffmann, Rainer
Betriebswirt (VWA)
geb. 1965
in Waxweiler</p> <p>Industriestraße 5
54687 Arzfeld</p> |
| <p>14. Neuser, Norbert
Rektor
geb. 1949
in Boppard</p> <p>Eschenweg 2
56154 Boppard</p> | <p>22. Deimling-Isack, Bettina
Rechtsanwältin
geb. 1961
in Mündersbach</p> <p>Siegstraße 34
56249 Herschbach</p> | <p>30. Kornmann, Christine
Angestellte
geb. 1956
in Coburg</p> <p>Wasgaustraße 4
76889 Steinfeld</p> |
| <p>15. Bätzing, Sabine
Dipl.-Verwaltungswirtin (FH)
geb. 1975
in Altenkirchen (Westerwald)</p> <p>Schützenweg 14
57610 Altenkirchen (Westerwald)</p> | <p>23. Nelson, Jürgen
Architekt
geb. 1960
in Karlsruhe</p> <p>Hertzstraße 10
76744 Wörth am Rhein</p> | <p>31. Becker, Bernd
Kriminalhauptkommissar
geb. 1958
in Mörsbach</p> <p>Nordstraße 12
57580 Fensdorf</p> |
| <p>16. Gröhbühl, Hannelore
Verlagsangestellte
geb. 1952
in Klotten/Mosel</p> <p>Theodor-Storm-Straße 13
56567 Neuwied</p> | <p>24. Koll, Ursula Christine
Tontechnikerin, Angestellte
geb. 1963
in Bachem bei
Bad Neuenahr-Ahrweiler</p> <p>Alte Ziegelei 3
53474 Bad Neuenahr-Ahrweiler</p> | <p>32. Eyl-Müller, Doris
Gleichstellungsbeauftragte
geb. 1959
in Oberdreis</p> <p>Tannenstraße 9
57639 Oberdreis</p> |
| <p>17. Schwehm-Herter, Edwin
Künstler
geb. 1954
in Kaiserslautern-Siegelbach</p> <p>Kirchenstraße 36
67688 Rodenbach</p> | <p>25. Kohl-Langer, Christine
Historikerin, Angestellte
geb. 1960
in Landau in der Pfalz</p> <p>Lazarettgarten 41
76829 Landau in der Pfalz</p> | <p>33. Heintel, Marcus
Dipl.-Wirtschaftsjurist (FH)
geb. 1976
in Bernkastel-Kues</p> <p>Erbachstraße 14
54497 Morbach</p> |

34. Ottersbach, Thomas Wolfgang
Dipl.-Rechtspfleger
geb. 1964
in Bonn

St. Pantaleonstraße 13
53572 Unkel

35. Klapperich, Jörg
Technischer Angestellter
geb. 1964
in Gillenbeuren

In den Sandgärten 20
56856 Zell (Mosel)

36. Dr. Stumpf, Thomas W.
Regierungsdirektor
geb. 1954
in Karlsruhe

Talblick 2
53578 Windhagen

Liste 2: Christlich Demokratische Union Deutschlands (CDU)

1. Hörster, Joachim
Rechtsanwalt, MdB
geb. 1945
in Lautzenbrücken

Waldstraße 11
56457 Westerburg

2. Prof. Dr. Böhmer, Maria
Professorin, MdB
geb. 1950
in Mainz

Am Rheintor 6
67227 Frankenthal (Pfalz)

3. Rauen, Peter
Dipl.-Ingenieur (FH), MdB
geb. 1945
in Salmrohr, jetzt Salmtal

Im Wingertsberg 1
54528 Salmtal

4. Bleser, Peter
Landwirtschaftsmeister, MdB
geb. 1952
in Brachtendorf

Hauptstraße 32
56761 Brachtendorf

5. Schindler, Norbert
Winzer, Landwirt, MdB
geb. 1949
in Grünstadt

Weisenheimer Straße 2
67273 Bobenheim am Berg

6. Klöckner, Julia
Journalistin, Chefredakteurin
geb. 1972
in Bad Kreuznach

Windesheimer Straße 19
55452 Guldental

7. Schäfer, Anita
Angestellte, MdB
geb. 1951
in Saalstadt

Herschberger Straße 8
66919 Saalstadt

8. Sebastian, Wilhelm Josef
Geschäftsführer, MdB
geb. 1944
in Dernau

Bungertstraße 4
53507 Dernau

9. Granold, Ute
Rechtsanwältin
geb. 1955
in Mainz

Ahornstraße 7
55270 Klein-Winternheim

10. Wittlich, Werner
Elektrotechnikermeister, Betriebswirt, MdB
geb. 1946
in Kurtscheid

Im Tiergarten 13
56581 Kurtscheid

11. Göbel, Ralf
Jurist
geb. 1961
in Morlautern

Westring 4
76829 Landau in der Pfalz

12. Kaster, Bernhard
Bürgermeister
geb. 1957
in Trier

Mozartstraße 14
54293 Trier

13. Dr. Fuchs, Michael
Unternehmer
geb. 1949
in Koblenz

Burgweg 50
56073 Koblenz

14. Dr. Altherr, Walter
Unfallchirurg, MdL
geb. 1946
in Kaiserslautern

Am Heidenhübel 23
66851 Mittelbrunn

15. Knüpper-Heger, Ursula
Juristin
geb. 1956
in Mayen

Bahnhofstraße 89
55296 Harxheim

16. Kerz, Andreas
Steuerfachangestellter
geb. 1971
in Mainz

Mainzer Straße 39 a
55291 Saulheim

17. Schöneberg, Günter
Kaufmann
geb. 1947
in Bendorf

Brexbachstraße 2
56170 Bendorf

18. Kranz, Maria-Anna
Lehrerin
geb. 1957
in Sehlern

Beim Waschborn 4
54518 Sehlern

- | | | |
|--|--|---|
| <p>19. Habibi, Massoud
Dipl.-Ingenieur, Architekt
geb. 1949
in Teheran/Iran</p> <p>Danziger Straße 3
67722 Winnweiler</p> | <p>27. Göbel, Cora
Diabetesberaterin
geb. 1959
in Bad Wimpfen</p> <p>Philipp-Scheidemann-Str. 83
67071 Ludwigshafen am Rhein</p> | <p>35. Wagner, Rainer
Dipl.-Religionspädagoge (FH)
geb. 1951
in Weißenfels a. d. Saale</p> <p>Von-der-Tann-Straße 11
67433 Neustadt an der Weinstraße</p> |
| <p>20. Paul, Karl-Ulrich
Immobilienmakler, selbständig
geb. 1949
in Hülbingen/Ww.</p> <p>Auf dem Höfchen 1
57539 Fürthen,
Ortsteil Oppertsau</p> | <p>28. Clasen, Dieter
Polizeibeamter
geb. 1951
in Weisel</p> <p>Loreleystraße 5
56348 Weisel</p> | <p>36. Gies, Annette
Promotionsstudentin
geb. 1974
in Koblenz</p> <p>Peter-Fix-Straße 25
53474 Bad Neuenahr-Ahrweiler</p> |
| <p>21. Hens, Stephanie
Bauingenieurin
geb. 1975
in Andernach</p> <p>Cäcilienstraße 3
56626 Andernach</p> | <p>29. Eckert, Sven
Zeitsoldat
geb. 1978
in Meisenheim</p> <p>Dorfstraße 10
67742 Adenbach</p> | <p>37. Mörsch, Frank
Sparkassenbetriebswirt
geb. 1971
in Daun</p> <p>Üdersdorfer Straße 8
54570 Niederstadtfeld</p> |
| <p>22. Zimmermann, Steffen
Student
geb. 1973
in Dahn</p> <p>Pirmasenser Straße 14
66981 Münchweiler</p> | <p>30. Sartor, Barbara
Hausfrau
geb. 1959
in Wiesbaden</p> <p>Am Heideköpfchen 3
56335 Neuhäusel</p> | <p>38. Oden, Martin
Steuerberater (FH)
geb. 1960
in Eppenbrunn</p> <p>Strobelallee 18 - 20
66953 Pirmasens</p> |
| <p>23. Sterzenbach, Helga
Kauffrau
geb. 1948
in Fulda</p> <p>An den Buchen 5
56307 Dernbach</p> | <p>31. Baumann, Werner Karl
Elektromeister
geb. 1958
in Ludwigshafen</p> <p>Sohlstraße 51
67133 Maxdorf</p> | <p>39. Schiller, Eckhart Karl
Richter
geb. 1944
in Zweibrücken</p> <p>Sauerbruchstraße 22
66482 Zweibrücken</p> |
| <p>24. Dr. Wilke, Axel
Notar
geb. 1963
in Lahnstein</p> <p>Im Oberkämmerer 45
67346 Speyer</p> | <p>32. Diepmans, Sascha
Immobilienmakler
geb. 1971
in Oberhausen</p> <p>Römerstraße 9
55624 Rhaunen</p> | <p>40. Leverkus, Hans Artur
Betriebswirt
geb. 1952
in Wermelskirchen</p> <p>Finkenweg 8
67292 Kirchheimbolanden</p> |
| <p>25. Bracht, Hans-Josef
Dipl.-Volkswirt
geb. 1955
in Bettenfeld</p> <p>Königsberger Straße 25
55494 Rheinböllen</p> | <p>33. Jung-Schmidt, Verena
Zahntechnikerin, selbständig
geb. 1969
in Kirchen/Sieg</p> <p>Nizzaweg 29
57518 Betzdorf</p> | |
| <p>26. Horper, Michael
Landwirt
geb. 1957
in Weidingen</p> <p>Hauptstraße 38
54619 Üttfeld</p> | <p>34. Herrmann, Klaus
Dipl.-Politologe
geb. 1937
in Kaiserslautern</p> <p>Auf der Pirsch 44
67663 Kaiserslautern</p> | |

Liste 3: Freie Demokratische Partei (FDP)

- | | | |
|--|--|---|
| <p>1. Brüderle, Rainer
Dipl.-Volkswirt, Staatsminister a. D., MdB
geb. 1945
in Berlin</p> <p>Luisenstraße 10
55124 Mainz</p> | <p>9. Dr. Lange, Thorsten
Dozent
geb. 1963
in Worms</p> <p>Volckmarstraße 16
67547 Worms</p> | <p>17. Hatzmann, Heike
Landschaftsarchitektin
geb. 1959
in Langen</p> <p>Judengasse 6
56410 Montabaur</p> |
| <p>2. Dr. Thomae, Dieter
Oberstudiendirektor a. D., MdB
geb. 1940
in Dahlem/Eifel</p> <p>Pastor-Fey-Straße 18
53489 Sinzig-Bad Bodendorf</p> | <p>10. Rekewitz, Thorsten
Student
geb. 1980
in Köln</p> <p>Im Sand 1a
53619 Rheinbreitbach</p> | <p>18. Beiner, Claus
Bauingenieur
geb. 1952
in Ludwigshafen am Rhein</p> <p>Pilgerstraße 25 A
67069 Ludwigshafen am Rhein</p> |
| <p>3. Sehn, Marita
Industriekauffrau, MdB
geb. 1955
in Rödern</p> <p>Graf-Simon-Straße 12
55481 Kirchberg (Hunsrück)</p> | <p>11. Marohn, Ralf
Unternehmensberater
geb. 1967
in Bad Kreuznach</p> <p>Medenheimer Straße 22 a
67141 Neuhofen</p> | <p>19. Brust, Roland
Beamter
geb. 1969
in Mannheim</p> <p>Mühlstraße 12 A
67590 Monsheim</p> |
| <p>4. Dr. Wissing, Volker
Richter
geb. 1970
in Landau in der Pfalz</p> <p>Westbahnstraße 20
76829 Landau in der Pfalz</p> | <p>12. Kästel, Gunhild
Studentin
geb. 1975
in Ludwigshafen am Rhein</p> <p>Blindtal 34
56077 Koblenz</p> | <p>20. Schneider, Heiko
Bankfachwirt
geb. 1972
in Kirchen</p> <p>Im Flecken 15
57520 Friedewald</p> |
| <p>5. Probst, Christopher
Bankkaufmann
geb. 1963
in Mannheim</p> <p>Alois-Gruber-Weg 51
67346 Speyer</p> | <p>13. Dr. Quint, Peter
Dipl.-Chemiker
geb. 1961
in Idar-Oberstein</p> <p>Blumenstraße 51
55743 Idar-Oberstein</p> | <p>21. Bursian, Thomas
Lehrer
geb. 1959
in Marl</p> <p>Nachtigallenweg 10
55606 Kirn</p> |
| <p>6. Kaufmann, Bernd
Unternehmer, Verleger
geb. 1953
in Berlin</p> <p>Herzog-Wolfgang-Straße 34
66482 Zweibrücken</p> | <p>14. Sommer, Marcel
Dipl.-Wirtschaftsingenieur
geb. 1969
in Gießen</p> <p>Maastrichter Ring 3 a
56072 Koblenz</p> | <p>22. Langensiepen, Heidi
Wirtschaftsübersetzerin
geb. 1944
in Strausberg</p> <p>Oberes Gaistal 1 c
67098 Bad Dürkheim</p> |
| <p>7. Wagner, Rita
Dipl.-Kauffrau
geb. 1958
in Schönecken</p> <p>Wittlicher Straße 14
54523 Hetzerath</p> | <p>15. Bertram, Achim
Bankkaufmann
geb. 1971
in Kaiserslautern</p> <p>Sandhofstraße 14
67677 Enkenbach-Alsenborn</p> | <p>23. Büdel, Katharina
Staatl. geprüfte Betriebswirtin Tourismus
geb. 1951
in Habichsthal</p> <p>Saarpfalzstraße 85
66914 Waldmohr</p> |
| <p>8. Dr. Hirsch, Henning
Unternehmensberater
geb. 1962
in Bonn</p> <p>Im Sand 4 b
53619 Rheinbreitbach</p> | <p>16. Egger, Thomas
Rechtsanwalt
geb. 1969
in Ludwigshafen am Rhein</p> <p>Medardstraße 101
54294 Trier</p> | <p>24. Berlingen, Ralf
Hotelier
geb. 1967
in Daun</p> <p>Rosenbergstraße 5
54550 Daun</p> |

<p>25. Otto, Günter Konrektor geb. 1939 in Zwickau</p> <p>In Redersweiden 2 65558 Flacht</p>	<p>29. Dr. Schuh, Hans-Georg Facharzt für Allgemeinmedizin geb. 1948 in Morbach</p> <p>Hesweilerstraße 1 56865 Blankenrath</p>	<p>33. Wick, Gunter Bäcker-, Konditormeister geb. 1944 in Diez</p> <p>Aarstraße 49 65623 Hahnstätten</p>
<p>26. Dr. Serfas, Günther Lehrer geb. 1952 in Speyer</p> <p>Trifelsstraße 1 67227 Frankenthal (Pfalz)</p>	<p>30. Maier, Winfried Kaufmann geb. 1944 in Swinemünde</p> <p>Heidweg 10 67435 Neustadt an der Weinstraße</p>	<p>34. Andres, Ulrike Angestellte geb. 1957 in Mainz</p> <p>Flugplatzstraße 2 55126 Mainz</p>
<p>27. Steitz, Ingo Winzer geb. 1958 in Bad Kreuznach</p> <p>Hauptstraße 59 55576 Badenheim</p>	<p>31. Kalthoff, Johann Dipl.-Kaufmann geb. 1945 in Glandorf</p> <p>Friedrich-Ebert-Straße 42 a 67304 Eisenberg (Pfalz)</p>	
<p>28. Henchel, Paul-Heinz Selbständiger Kaufmann geb. 1947 in Dierdorf</p> <p>Casinostraße 44 56068 Koblenz</p>	<p>32. Bornefeld-Ettmann, Freya Hausfrau geb. 1945 in Regensburg</p> <p>G.-Bornefeld-Ettmann-Straße 4 54424 Thalfang</p>	

Liste 4: BÜNDNIS 90 / DIE GRÜNEN (GRÜNE)

<p>1. Höfken-Deipenbrock, Ulrike Dipl.-Agraringenieurin, MdB geb. 1955 in Düsseldorf</p> <p>Bergstraße 8 54636 Ingendorf</p>	<p>5. Rößner, Tabea Journalistin geb. 1966 in Sassenberg</p> <p>Külbstraße 2 55131 Mainz</p>	<p>9. Streppel, Karola Sonderschullehrerin geb. 1949 in Salzburg</p> <p>Gräfensteiner Straße 9 66954 Pirmasens</p>
<p>2. Winkler, Josef Philip Krankenpfleger geb. 1974 in Koblenz</p> <p>Ehrlichsweg 9 56130 Bad Ems</p>	<p>6. Schmitt, Reiner Kriminalbeamter geb. 1950 in Gimbsheim</p> <p>Am Weiberdeich 4 67583 Guntersblum</p>	<p>10. Neumann, Thomas Elektrotechniker geb. 1960 in Kurtscheid</p> <p>Mittelstraße 17 56587 Oberraden</p>
<p>3. Blatzheim-Roegler, Jutta Angestellte geb. 1957 in Bad Godesberg</p> <p>Am Heiligenrech 9 54470 Bernkastel-Kues</p>	<p>7. Braun-Pfaff, Siegrid Archivarin geb. 1942 in Königsberg/Pr.</p> <p>Backesweg 7 55490 Mengerschied</p>	<p>11. Meyer, Pia Schülerin geb. 1982 in Trier</p> <p>Im Mühlenflürchen 5 54313 Zemmer-Daufenbach</p>
<p>4. Altvater, Walter Programmierer, Dipl.-Informatiker (FH) geb. 1952 in Ludwigshafen am Rhein</p> <p>Neuweg 2 67112 Mutterstadt</p>	<p>8. Büssow, Hans-Jürgen Geschäftsführer geb. 1950 in Dahlenburg</p> <p>Nauweg 66 76829 Landau in der Pfalz</p>	

Liste 5: DIE REPUBLIKANER (REP)

- | | | |
|--|--|--|
| <p>1. Schmidt, Christel Sophie
Kauffrau
geb. 1936
in Marl/Westfalen</p> <p>Gartenstraße 7
67366 Weingarten</p> | <p>3. Neumann, Gisela
Hausverwalterin
geb. 1937
in Waltershausen</p> <p>Am Deutschhof 25
67105 Schifferstadt</p> | <p>5. Meyer, Gerhard
Landesbeamter
geb. 1943
in Barnten/Hildesheim</p> <p>Adenauerstraße 14
54318 Mertesdorf</p> |
| <p>2. Wegmann, Werner Benedikt
Dozent
geb. 1944
in Memmingen</p> <p>Berliner Straße 48
67059 Ludwigshafen am Rhein</p> | <p>4. Röbosch, Alois
Betriebsleiter
geb. 1958
in Cosel</p> <p>Buchenweg 4
67346 Speyer</p> | |

Liste 6: Partei des Demokratischen Sozialismus (PDS)

- | | | |
|---|---|---|
| <p>1. Locher, Jürgen
Qualitätsprüfer
geb. 1961
in Hettenrodt</p> <p>Pfalzstraße 10
55543 Bad Kreuznach</p> | <p>4. Klein, Martin
Altenpfleger
geb. 1959
in Langenbach bei Kirburg</p> <p>Hauptstraße 1
57629 Stein-Wingert</p> | <p>7. Willberg, Gisela
Rentnerin
geb. 1940
in Nürnberg</p> <p>Im Hommershof 11
57638 Schöneberg</p> |
| <p>2. Link, Andrea Ute
Historikerin
geb. 1968
in Mainz</p> <p>Katzenberg 90
55126 Mainz</p> | <p>5. Scharrenbroich, Sabine
Altenpflegehelferin
geb. 1959
in Gelsenkirchen</p> <p>Raiffeisenstraße 17
57632 Flammersfeld</p> | <p>8. Krüger, Gundula Lioba
Bürokauffrau
geb. 1956
in Ludwigshafen am Rhein</p> <p>Reuterstraße 3
54284 Trier</p> |
| <p>3. Kranich, Henrike
Studentin
geb. 1977
in Stuttgart</p> <p>Am Gutleuthaus 6
76829 Landau in der Pfalz</p> | <p>6. Schtschepik, Albert
Rentner
geb. 1952
in Göttingen</p> <p>Am Weidengraben 184
54296 Trier</p> | |

Liste 7: Mensch Umwelt Tierschutz (Die Tierschutzpartei)

- | | | |
|---|---|---|
| <p>1. Eberhard-Rathert, Marianne
Hausfrau
geb. 1936
in Neesen/Porta-Westfalica</p> <p>Blücherstraße 236
55422 Bacharach-Steeg</p> | <p>2. Lauer, Bettina
Lehrerin
geb. 1968
in Koblenz</p> <p>Römerweg 14
56626 Andernach</p> | <p>3. Ganns, Alena
Altenpflegerin
geb. 1968
in Hanau</p> <p>Blücherstraße 230 a
55422 Bacharach-Steeg</p> |
|---|---|---|

<p>4. Biewend, Dana Masseurin geb. 1952 in Bingen am Rhein</p> <p>Hinterweg 2 a 55422 Bacharach-Steeg</p>	<p>6. von Hagenow, Thomas Verkäufer geb. 1958 in Köln</p> <p>Auf der Hohlbusch 1 54441 Wawern</p>	<p>8. Ganns, Ilse Hausfrau geb. 1940 in Groß-Strehlitz/Oberschlesien</p> <p>Blücherstraße 230 a 55422 Bacharach-Steeg</p>
<p>5. Neurohr, Andreas Gärtner, Estrichleger geb. 1965 in Bad Kreuznach</p> <p>Hinterweg 2 55422 Bacharach-Steeg</p>	<p>7. Fey, Norbert Autoschlosser geb. 1943 in Hennweiler</p> <p>Oberhauser Straße 13 55619 Hennweiler</p>	

Liste 8: Partei Bibeltreuer Christen (PBC)

<p>1. Kien, Michael Vermessungsinspektor geb. 1961 in Bad Kreuznach</p> <p>Forstweg 9 56457 Westerburg</p>	<p>5. Herbold, Manfred Andreas Realschullehrer geb. 1966 in Heidelberg</p> <p>Windthorststraße 2 67069 Ludwigshafen am Rhein</p>	<p>9. Greiner, Roland Versicherungsfachmann geb. 1962 in Pirmasens</p> <p>Höhstraße 9 66955 Pirmasens</p>
<p>2. Heinzmann, Michael Kaufmann geb. 1969 in Bonn</p> <p>Zweibrücker Straße 18 76829 Landau in der Pfalz</p>	<p>6. Herbold, Udo Dipl.-Informatiker geb. 1958 in Heidelberg</p> <p>Bismarckstraße 70-74 67069 Ludwigshafen am Rhein</p>	<p>10. Knoll, Joachim Ronni Gemeindediakon geb. 1956 in Stelzenberg</p> <p>Föhrenweg 12 B 67454 Haßloch</p>
<p>3. Nicklis, Gabriele Monika Karin Fremdsprachenkorrespondentin, Hauswirtschafterin, stud. cand. psych. geb. 1957 in Berlin</p> <p>Hauptstraße 9 76835 Gleisweiler</p>	<p>7. Bieseke, Ronald Disponent geb. 1968 in Neustadt an der Weinstraße</p> <p>Poststraße 2 76889 Klingenmünster</p>	
<p>4. Fritsche, Lutz Immobilienmakler geb. 1952 in Dohna</p> <p>Feldstraße 6 56269 Dierdorf</p>	<p>8. Swiersy, Joachim Elektrotechniker i. R. geb. 1948 in Groß-Strehlitz/Oberschlesien</p> <p>Schönblick 13 a 56564 Neuwied</p>	

Liste 9: Ökologisch-Demokratische Partei (ödp)

<p>1. Schanne-Raab, Gertrud Sozialanthropologin geb. 1945 in Oberammergau</p> <p>Mühlbergstraße 1 66482 Zweibrücken</p>	<p>2. Prof. Dr. Leinen, Felix Mathematiker geb. 1957 in Wiesbaden</p> <p>Huxelrebenweg 30 55129 Mainz</p>	<p>3. Jöckle, Wolfgang Lehrer geb. 1950 in Berlin</p> <p>Heideweg 9 76756 Bellheim</p>
---	---	--

- | | | |
|--|--|--|
| <p>4. Kroll, Annette
Dipl.-Pädagogin
geb. 1974
in Mainz</p> <p>An der Steige 7
55126 Mainz</p> | <p>8. Moseler, Christa
Dipl.-Geologin
geb. 1960
in Meppen</p> <p>Hinter den Wiesen 4
55127 Mainz</p> | <p>12. Weiner, Manfred
Verwaltungsbeamter
geb. 1967
in Braubach</p> <p>Sebastian-Bach-Straße 37
56075 Koblenz</p> |
| <p>5. Lehmann, Klaus
Richter a. D.
geb. 1935
in Berlin</p> <p>Blankenheimer Straße 35
53518 Adenau</p> | <p>9. Weisbrodt, Thomas
Dipl.-Betriebswirt (FH)
geb. 1960
in Ludwigshafen am Rhein</p> <p>Hoher Weg 19
67127 Rödersheim-Gronau</p> | <p>13. Graf, Monika
Dipl.-Bibliothekarin
geb. 1968
in München</p> <p>Bergstraße 21
54295 Trier</p> |
| <p>6. Dr. Resch, Johannes
Arzt
geb. 1940
in Leisnig/Sachsen</p> <p>Wernher-von-Braun-Straße 7
76751 Jockgrim</p> | <p>10. Wirth, Fritz
Techniker
geb. 1942
in Pirmasens</p> <p>Maria-Theresien-Straße 27
66954 Pirmasens</p> | <p>14. Dr. Schanne, Rainer
Bildungsreferent
geb. 1942
in Zweibrücken</p> <p>Mühlbergstraße 1
66482 Zweibrücken</p> |
| <p>7. Weber, Thomas
Industriekaufmann
geb. 1969
in Bassenheim</p> <p>Aachener Straße 144
56072 Koblenz</p> | <p>11. Emmerling, Dieter-Josef
Magistratsdirektor a. D.
geb. 1938
in Borken</p> <p>Liebermannring 54
67549 Worms</p> | <p>15. Carll, Bernd
Dipl.-Betriebswirt
geb. 1962
in Kassel</p> <p>Bienengarten 14
55411 Bingen am Rhein</p> |

Liste 10: Nationaldemokratische Partei Deutschlands (NPD)

- | | | |
|--|--|--|
| <p>1. Laus, Martin
Student
geb. 1968
in Bergisch-Gladbach</p> <p>Ernst-Ludwig-Straße 5
55545 Bad Kreuznach</p> | <p>4. Valenta, Philipp
Schüler
geb. 1981
in Rostock</p> <p>Güterstraße 55 b
54295 Trier</p> | <p>7. Schilling, Paul Adolf
Pensionär
geb. 1932
in Weilerbach</p> <p>Karl-Peters-Straße 9 a
67657 Kaiserslautern</p> |
| <p>2. Pfirrmann, Karlheinz Rudolf
Vermögensberater
geb. 1945
in Jockgrim</p> <p>Dammstraße 19
76744 Wörth am Rhein</p> | <p>5. Wendt, Wolfgang
Holzfacharbeiter
geb. 1948
in Melsbach</p> <p>Kreuzkirchstraße 18
56581 Melsbach</p> | |
| <p>3. Berends, Sebastian
Student
geb. 1982
in Andernach</p> <p>Erfurter Straße 6
67663 Kaiserslautern</p> | <p>6. Hehl, Christian
arbeitslos
geb. 1969
in Ludwigshafen am Rhein</p> <p>Prinzregentenstraße 7
67063 Ludwigshafen am Rhein</p> | |

Liste 11: Partei Rechtsstaatlicher Offensive (Schill)

- | | | |
|---|--|---|
| <p>1. Gumny, Jürgen
Verwaltungsamtsrat
geb. 1948
in Halle/Saale</p> <p style="margin-top: 20px;">Thomas von Inden Straße 10
56642 Kruft</p> | <p>4. Stepp, Jochen
Unternehmensberater
geb. 1967
in Bad Dürkheim</p> <p style="margin-top: 20px;">Kurgartenstraße 18
67098 Bad Dürkheim</p> | <p>7. Ris, Harald
Versicherungsmakler
geb. 1949
in Wels</p> <p style="margin-top: 20px;">Im Metzentel 27
56218 Mülheim-Kärlich</p> |
| <p>2. Thömmes, Alois
Arzt
geb. 1963
in Neunkirchen</p> <p style="margin-top: 20px;">Hündelsgasse 10
53579 Erpel</p> | <p>5. Frie, Manfred
Dipl.-Oeconom
geb. 1948
in Bückeburg</p> <p style="margin-top: 20px;">Koblenzer Straße 61
55411 Bingen am Rhein</p> | <p>8. Deege, Matthias
Student
geb. 1982
in Frankenthal (Pfalz)</p> <p style="margin-top: 20px;">Ohliggasse 43
67454 Haßloch</p> |
| <p>3. Walther, Klaus
Maschinenbauermeister
geb. 1945
in Schwegenheim</p> <p style="margin-top: 20px;">Rothenweg 13
67365 Schwegenheim</p> | <p>6. Gräning, Holger
Operator
geb. 1950
in Sens/Yonne</p> <p style="margin-top: 20px;">Friedrich-Ebert-Straße 4
67346 Speyer</p> | <p>9. Ott, Norbert
Dipl.-Betriebswirt
geb. 1959
in Mettlach</p> <p style="margin-top: 20px;">Goldbachstraße 3
54470 Bernkastel-Kues</p> |

4. Bekanntmachung der zugelassenen Kreiswahlvorschläge

Abdruck der von den Kreiswahlleitern der Wahlkreise 200 bis 214 vorzunehmenden Bekanntmachung über die zugelassenen Kreiswahlvorschläge für die Wahl zum Fünfzehnten Deutschen Bundestag am 22. September 2002

Aufgrund des § 26 Abs. 3 des Bundeswahlgesetzes in Verbindung mit § 38 der Bundeswahlordnung haben die Kreiswahlleiter die von den Kreiswahlausschüssen zugelassenen Kreiswahlvorschläge bekannt zu machen. Die im Einzelnen von den Kreiswahlleitern in den nach § 86 Abs. 1 der Bundeswahlordnung bestimmten Amtsblättern oder Zeitungen vorzunehmenden Bekanntmachungen werden im Folgenden wiedergegeben:

Wahlkreis 200 Neuwied

- | | | | | | |
|--|-----|--|-------|--|-----|
| 1. Bätzing, Sabine
Dipl.-Verwaltungswirtin (FH)
geb. 1975
in Altenkirchen (Westerwald)

Schützenweg 14
57610 Altenkirchen (Westerwald) | SPD | 3. Dr. Hirsch, Henning
Unternehmensberater
geb. 1962
in Bonn

Im Sand 4 b
53619 Rheinbreitbach | FDP | 6. Winkelmeier, Gert
Selbständiger Werbekaufmann
geb. 1956
in Neuwied

Blücherstraße 33
56564 Neuwied | PDS |
| 2. Wittlich, Werner August
Elektromeister, Betriebswirt, MdB
geb. 1946
in Kurtscheid

Im Tiergarten 13
56581 Kurtscheid | CDU | 4. Nestle, Helmut
Dipl.-Landwirt i. R.
geb. 1934
in Ellwangen

Ochsenbruch 5
57635 Werkhausen | GRÜNE | 8. Swiersy, Joachim
Elektrotechniker, Rentner
geb. 1948
in Groß-Strehlitz/Oberschlesien

Schönblick 13 a
56564 Neuwied | PBC |

Neuwied, den 26. Juli 2002
Der Kreiswahlleiter: Rainer Kaul

Wahlkreis 201 Ahrweiler

- | | | | | | |
|--|-----|--|-----|---|-----|
| 1. Nahles, Andrea Maria
Magister phil., MdB
geb. 1970
in Mendig

Großstraße 6
56729 Weiler | SPD | 2. Sebastian, Wilhelm Josef
Geschäftsführer, MdB
geb. 1944
in Dernau

Bungertstraße 4
53507 Dernau | CDU | 3. Dr. Thomae, Dieter
Oberstudiendirektor a. D., MdB
geb. 1940
in Dahlem/Eifel

Pastor-Fey-Straße 18
53489 Sinzig-Bad Bodendorf | FDP |
|--|-----|--|-----|---|-----|

Bad Neuenahr-Ahrweiler, den 26. Juli 2002
Der Kreiswahlleiter: Dr. Jürgen Pföhler

Wahlkreis 202 Koblenz

1. Mogg, Ursula Mitglied des Bundestages geb. 1953 in Koblenz Trierer Straße 93 c 56072 Koblenz	SPD	3. Dr. Gross, Michael Arzt geb. 1950 in Koblenz Auf dem Gockelsberg 25 56075 Koblenz	FDP	6. Lobach, Jörg Schadensregulierer im Versicherungsgewerbe geb. 1963 in Wolfenbüttel Hardtstraße 3 67136 Fußgönheim	PDS
2. Dr. Fuchs, Michael Selbständiger Kaufmann geb. 1949 in Koblenz Burgweg 50 56073 Koblenz	CDU	4. Winkler, Josef Krankenpfleger geb. 1974 in Koblenz Ehrlichsweg 9 56130 Bad Ems	GRÜNE	9. Weber, Thomas Industriekaufmann geb. 1969 in Bassenheim Aachener Straße 144 56072 Koblenz	ödp

Koblenz, den 26. Juli 2002
Der Kreiswahlleiter:
Dr. Eberhard Schulte-Wissermann

Wahlkreis 203 Mosel/Rhein-Hunsrück

1. Neuser, Norbert Hans Rektor geb. 1949 in Boppard Eschenweg 2 56154 Boppard	SPD	3. Sehn, Marita Industriekauffrau, MdB geb. 1955 in Rödern Graf-Simon-Straße 12 55481 Kirchberg (Hunsrück)	FDP	4. Braun-Pfaff, Siegfried Erika Hildegard Archivarin geb. 1942 in Königsberg/Pr. Backesweg 7 55490 Mengerschied	GRÜNE
2. Bleser, Peter Landwirtschaftsmeister, MdB geb. 1952 in Brachtendorf Hauptstraße 32 56761 Brachtendorf	CDU				

Cochern, den 26. Juli 2002
Der Kreiswahlleiter: Eckhard Huwer

Wahlkreis 204 Kreuznach

1. Körper, Fritz Rudolf Staatssekretär, Theologe, MdB geb. 1954 in Rehborn Im Weiher 5 55592 Rehborn	SPD	3. Dr. Quint, Peter Dipl.-Chemiker geb. 1961 in Idar-Oberstein Blumenstraße 51 55743 Idar-Oberstein	FDP	6. Locher, Jürgen Qualitätsprüfer geb. 1961 in Hettenrodt Pfalzstraße 10 55543 Bad Kreuznach	PDS
2. Klöckner, Julia Journalistin, Chefredakteurin geb. 1972 in Bad Kreuznach Windesheimer Straße 19 55452 Guldental	CDU	4. May, Christian Schüler geb. 1980 in Bad Kreuznach Eckweiler Straße 4 55566 Bad Sobernheim	GRÜNE	12. Jansen, Franz Rentner geb. 1935 in Negaun Saarstraße 220 55768 Hoppstädten-Weiersbach	Jansen

Bad Kreuznach, den 26. Juli 2002
Der Kreiswahlleiter: Karl-Otto Velten

Wahlkreis 205 Bitburg

1. Dr. Leonhard, Elke Publizistin, MdB geb. 1949 in Fritzlar/Werkel Kirchstraße 24 54531 Manderscheid	SPD	3. Wagner, Rita Dipl.-Kauffrau geb. 1958 in Schönecken Wittlicher Straße 14 54523 Hetzerath	FDP	4. Höfken-Deipenbrock, Ulrike Sigrid Dipl.-Agraringenieurin, MdB geb. 1955 in Düsseldorf Bergstraße 8 54636 Ingendorf	GRÜNE
2. Rauen, Peter Harald Dipl.-Ingenieur (FH), Bauunternehmer, MdB geb. 1945 in Salmrohr, jetzt Salmthal Im Wingertsberg 1 54528 Salmthal	CDU				
				Bitburg, den 26. Juli 2002 Der Kreiswahlleiter: Roger Graef	

Wahlkreis 206 Trier

1. Diller, Karl Parl. Staatssekretär, MdB geb. 1941 in Kaiserslautern Schulstraße 82 54411 Hermeskeil	SPD	4. Buchmann, Wolf Christian Jurist geb. 1973 in Koblenz Saarstraße 49 54290 Trier	GRÜNE	12. Dr. Fischer, Norbert Arzt geb. 1960 in Leverkusen Brückenstraße 16 54290 Trier	Wähler- gruppe Dr. Fischer
2. Kaster, Bernhard Nikolaus Bürgermeister geb. 1957 in Trier Mozartstraße 14 54293 Trier	CDU	6. Schtschepik, Albert Rentner geb. 1952 in Göttingen Am Weidengraben 184 54296 Trier	PDS		
3. Egger, Thomas Rechtsanwalt geb. 1969 in Ludwigshafen am Rhein Medardstraße 101 54294 Trier	FDP	10. Traxel, Andreas Arbeiter geb. 1982 in Daun Peter-Lambert-Straße 6 54292 Trier	NPD		
				Trier, den 26. Juli 2002 Der Kreiswahlleiter: Helmut Schröer	

Wahlkreis 207 Montabaur

1. Scharping, Rudolf Albert Mitglied des Bundestages geb. 1947 in Niederelbert Wilhelmstraße 5 56112 Lahnstein	SPD	2. Hörster, Joachim Rechtsanwalt, MdB geb. 1945 in Lautzenbrücken Waldstraße 11 56457 Westerburg	CDU	3. Hatzmann, Heike Landschaftsarchitektin geb. 1959 in Langen Judengasse 6 56410 Montabaur	FDP
---	-----	---	-----	---	-----

4. Musil, Michael Betriebswirt geb. 1947 in Wiesbaden Kopernikusstraße 8 56410 Montabaur	GRÜNE	6. Klein, Martin Altenpflegehelfer geb. 1959 in Langenbach Hauptstraße 1 57629 Stein-Wingert	PDS	8. Kien, Michael Vermessungsingenieur geb. 1961 in Bad Kreuznach Forstweg 9 56457 Westerbürg	PBC
---	-------	---	-----	---	-----

Montabaur, den 26. Juli 2002
Der Kreiswahlleiter: Peter Paul Weinert

Wahlkreis 208 Mainz

1. Hartmann, Michael Regierungsangestellter geb. 1963 in Pirmasens Bruchstraße 32 55263 Wackernheim	SPD	4. Röbner, Tabea Journalistin geb. 1966 in Sassenberg Külbstraße 2 55131 Mainz	GRÜNE	9. Prof. Dr. Leinen, Felix Mathematiker geb. 1957 in Wiesbaden Huxelrebenweg 30 55129 Mainz-Hechtsheim	ödp
2. Granold, Ute Rechtsanwältin geb. 1955 in Mainz Ahornstraße 7 55270 Klein-Winternheim	CDU	5. Gehrt, Manfred Dipl.-Verwaltungswirt geb. 1939 in Henkenhagen Hans-Böckler-Straße 38 55128 Mainz	REP	12. Apel, Ursula Apothekenhelferin geb. 1948 in Peine Hallgarterstraße 8 65197 Wiesbaden	BüSo
3. Brüderle, Rainer Dipl.-Volkswirt, Staatsminister a. D., MdB geb. 1945 in Berlin Luisenstraße 10 55124 Mainz	FDP	6. Geiger, Andreas Student geb. 1968 in Nürtingen Elsa-Brändström-Straße 4 55124 Mainz	PDS	Mainz, den 26. Juli 2002 Der Kreiswahlleiter: Jens Beutel	

Wahlkreis 209 Worms

1. Hagemann, Klaus Lehrer, Bürgermeister a. D., MdB geb. 1947 in Wölkau - Kreis Merseburg/Saale Zuckmayerstraße 6 67574 Osthofen	SPD	3. Dr. Lange, Thorsten Dozent geb. 1963 in Worms Volckmarstraße 16 67547 Worms	FDP	4. Schmitt, Reiner Kriminalbeamter geb. 1950 in Gimbshelm Am Weiberdeich 4 67583 Guntersblum	GRÜNE
2. Knüpper-Heger, Ursula Juristin geb. 1956 in Mayen Bahnhofstraße 89 55296 Harxheim	CDU	Worms, den 26. Juli 2002 Der Kreiswahlleiter: Gernot Fischer			

Wahlkreis 210 Ludwigshafen/Frankenthal

1. Barnett, Doris Juristin, MdB geb. 1953 in Ludwigshafen am Rhein Am Weidenschlag 26 67071 Ludwigshafen am Rhein	SPD	3. Marohn, Ralf Unternehmensberater geb. 1967 in Bad Kreuznach Medenheimer Straße 22 a 67141 Neuhofen	FDP	6. Jakoby-Lechel, Jürgen Sachbearbeiter geb. 1957 in Ludwigshafen am Rhein Sodastraße 46 B 67063 Ludwigshafen am Rhein	PDS
2. Prof. Dr. Böhmer, Maria Professorin, MdB geb. 1950 in Mainz Am Rheintor 6 67227 Frankenthal (Pfalz)	CDU	4. Altwater, Walter Dipl.-Informatiker (FH) geb. 1952 in Ludwigshafen am Rhein Neuweg 2 67112 Mutterstadt	GRÜNE	10. Hehl, Christian arbeitslos geb. 1969 in Ludwigshafen am Rhein Prinzregentenstraße 7 67063 Ludwigshafen am Rhein	NPD

Frankenthal (Pfalz), den 26. Juli 2002
Der Kreiswahlleiter: Theo Wieder

Wahlkreis 211 Neustadt-Speyer

1. Roth, Birgit Medienwissenschaftlerin, MdB geb. 1968 in Speyer Im Binsfeld 113 67346 Speyer	SPD	3. Probst, Christopher Bankkaufmann geb. 1963 in Mannheim Alois-Gruber-Weg 51 67346 Speyer	FDP	12. Willendorf, Inge Selbständige Werbepromoterin geb. 1939 in Hamburg Finkenstraße 21 67105 Schifferstadt	IWI
2. Schindler, Norbert Winzer, Landwirt, MdB geb. 1949 in Grünstadt Weisenheimer Straße 2 67273 Bobenheim am Berg	CDU	4. Dahm, Guido Selbständiger Finanzdienstleister geb. 1955 in Saarbrücken Eduard-Mann-Straße 1 - 7 67280 Ebertsheim	GRÜNE	Speyer, den 26. Juli 2002 Der Kreiswahlleiter: Werner Schineller	

Wahlkreis 212 Kaiserslautern

1. Herzog, Gustav Chemielaborant, MdB geb. 1958 in Zellertal Niederschlesienstraße 8 67308 Zellertal	SPD	3. Sommer, Marcel Marius Paul Dipl.-Wirtschaftsingenieur geb. 1969 in Gießen Maastrichter Ring 3 a 56072 Koblenz	FDP	6. Wegner, Kurt Betriebsleiter geb. 1948 in Reinsen Industriestraße 43 66869 Kusel	PDS
2. Dr. Altherr, Walter Unfallchirurg, MdL geb. 1946 in Kaiserslautern Am Heidenhübel 23 66851 Mittelbrunn	CDU	4. Hartenfels, Wolfgang Studiendirektor i. R. geb. 1936 in Bad Kreuznach Blaubacher Straße 13 66869 Kusel	GRÜNE	Kaiserslautern, den 26. Juli 2002 Der Kreiswahlleiter: Bernhard J. Deubig	

Wahlkreis 213 Pirmasens

1. Westrich, Lydia Maria Elisabeth Finanzbeamtin a. D., MdB geb. 1949 in Hafenlohr Sickingen Straße 5 66919 Herschberg	SPD	3. Kaufmann, Bernd Dieter Selbstständig geb. 1953 in Berlin Herzog-Wolfgang-Straße 34 66482 Zweibrücken	FDP	6. Eschrich, Frank Lagerist geb. 1964 in Pirmasens Unterer Sommerwaldweg 75 66953 Pirmasens	PDS
2. Schäfer, Anita Angestellte, MdB geb. 1951 in Saalstadt Herschberger Straße 8 66919 Saalstadt	CDU	4. Metzger, Barbara Maria Christine Call-Center-Agent geb. 1959 in Frankfurt am Main Hauptstraße 107 a 66976 Rodalben	GRÜNE	Pirmasens, den 26. Juli 2002 Der Kreiswahlleiter: Hans Jörg Duppré	

Wahlkreis 214 Südpfalz

1. Schmitt, Karl Heinz Dipl.-Wirtschaftsingenieur (FH), MdB geb. 1951 in Karlsruhe Wieslauterstraße 12 76829 Landau in der Pfalz	SPD	4. Büssow, Hans-Jürgen Geschäftsführer geb. 1950 in Dahlenburg Nauweg 66 76829 Landau in der Pfalz	GRÜNE	10. Pfirrmann, Karlheinz Vermögensberater geb. 1945 in Jockgrim Dammstraße 19 76744 Wörth am Rhein	NPD
2. Göbel, Ralf Jurist geb. 1961 in Morlautern Westring 4 76829 Landau in der Pfalz	CDU	6. Plum, Michael Elektroinstallateurmeister geb. 1964 in Landau in der Pfalz Fuchsienstraße 5 a 76829 Landau in der Pfalz	PDS	Landau in der Pfalz, den 26. Juli 2002 Die Kreiswahlleiterin: Theresia Riedmaier	
3. Dr. Wissing, Volker Richter geb. 1970 in Landau in der Pfalz Westbahnstraße 20 76829 Landau in der Pfalz	FDP	8. Heinzmann, Michael Kaufmann, Versicherungsfachmann geb. 1969 in Bonn Zweibrücker Straße 18 76829 Landau in der Pfalz	PBC		

5. Bekanntmachung der Wahlergebnisse

Bekanntmachung des Landeswahlleiters Rheinland-Pfalz zur Bundestagswahl am 22. September 2002

Wahlergebnisse im Land

Wahlkreis	Wahl- berech- tigte	Wähler	Erst- bzw. Zweit- stim- me	Ungültige Stimmen		Gültige Stimmen	Von den gültigen										
							SPD		CDU		FDP		GRÜNE		REP		
				Anzahl	%		Anzahl	%	Anzahl	%	Anzahl	%	Anzahl	%	Anzahl	%	
Name	Anzahl		%		Anzahl	%	Anzahl			Anzahl	%	Anzahl	%	Anzahl	%		
Rheinland-Pfalz	3 051 076	2 441 460	80,0	E Z	53 170 38 674	2,2 1,6	2 388 290 2 402 786	1 026 869 918 736	43,0 38,2	1 026 626 967 011	43,0 40,2	181 597 223 761	7,6 9,3	113 789 190 645	4,8 7,9	2 721 23 450	0,1 1,0
200 Neuwied	241 016	192 672	79,9	E Z	3 160 2 644	1,6 1,4	189 512 190 028	85 110 73 235	44,9 38,5	83 950 79 365	44,3 41,8	11 118 17 222	5,9 9,1	5 791 13 318	3,1 7,0	870	0,5
201 Ahnweiler	191 068	152 366	79,7	E Z	3 784 2 226	2,5 1,5	148 582 150 140	62 886 50 594	42,3 33,7	71 726 69 227	48,3 46,1	13 970 14 785	9,4 9,8	11 103	7,4	644	0,4
202 Koblenz	195 810	155 023	79,2	E Z	2 920 2 018	1,9 1,3	152 103 153 005	65 555 59 575	43,1 38,9	67 119 62 672	44,1 41,0	9 574 13 696	6,3 9,0	7 499 12 308	4,9 8,0	631	0,4
203 Mosel/Rhein-Hunsrück	179 555	145 190	80,9	E Z	3 660 2 313	2,5 1,6	141 530 142 877	49 428 47 496	34,9 33,2	69 106 66 431	48,8 46,5	16 014 15 537	11,3 10,9	6 982 8 807	4,9 6,2	687	0,5
204 Kreuznach	191 397	149 008	77,9	E Z	4 347 3 246	2,9 2,2	144 661 145 762	68 079 61 673	47,1 42,3	57 941 53 098	40,1 36,4	10 234 14 800	7,1 10,2	5 597 10 428	3,9 7,2	1 325	0,9
205 Bitburg	168 254	134 022	79,7	E Z	3 250 2 091	2,4 1,6	130 772 131 931	46 681 42 850	35,7 32,5	68 360 63 835	52,3 48,4	9 268 12 692	7,1 9,6	6 463 8 587	4,9 6,5	625	0,5
206 Trier	183 493	145 225	79,1	E Z	2 689 2 113	1,9 1,5	142 536 143 112	62 231 57 239	43,7 40,0	58 920 55 182	41,3 38,6	7 701 11 977	5,4 8,4	8 912 14 038	6,3 9,8	550	0,4
207 Montabaur	209 140	168 795	80,7	E Z	3 429 2 428	2,0 1,4	165 366 166 367	63 581 63 641	38,4 38,3	75 970 70 162	45,9 42,2	12 624 15 384	7,6 9,2	9 878 10 940	6,0 6,6	998	0,6
208 Mainz	234 462	192 698	82,2	E Z	2 602 2 070	1,4 1,1	190 096 190 628	78 287 71 246	41,2 37,4	69 174 68 843	36,4 36,1	21 154 18 968	11,1 10,0	14 774 23 581	7,8 12,4	2 721 2 048	1,4 1,1
209 Worms	195 114	157 318	80,6	E Z	3 716 2 454	2,4 1,6	153 602 154 864	75 395 63 963	49,1 41,3	56 636 55 594	36,9 35,9	12 879 15 212	8,4 9,8	8 692 12 736	5,7 8,2	1 754	1,1
210 Ludwigshafen/Frankenthal	215 320	172 136	79,9	E Z	3 131 2 535	1,8 1,5	169 005 169 601	79 930 70 089	47,3 41,3	69 088 63 513	40,9 37,4	9 155 13 854	5,4 8,2	6 799 13 010	4,0 7,7	2 840	1,7
211 Neustadt-Speyer	217 054	177 855	81,9	E Z	4 005 2 675	2,3 1,5	173 850 175 180	74 711 63 201	43,0 36,1	76 914 70 631	44,2 40,3	12 447 16 307	7,2 9,3	9 111 16 235	5,2 9,3	2 702	1,5
212 Kaiserslautern	235 024	181 694	77,3	E Z	4 581 3 573	2,5 2,0	177 113 178 121	88 335 79 672	49,9 44,7	64 737 59 458	36,6 33,4	12 190 15 333	6,9 8,6	8 880 13 673	5,0 7,7	2 590	1,5
213 Pirmasens	188 666	149 155	79,1	E Z	4 796 3 465	3,2 2,3	144 359 145 690	60 487 54 299	41,9 37,3	65 148 61 306	45,1 42,1	10 520 12 495	7,3 8,6	5 308 8 347	3,7 5,7	3 049	2,1
214 Südpfalz	205 703	168 303	81,8	E Z	3 100 2 823	1,8 1,7	165 203 165 480	66 173 59 963	40,1 36,2	71 837 67 694	43,5 40,9	12 749 15 499	7,7 9,4	9 103 13 534	5,5 8,2	2 137	1,3

Gemäß § 79 der Bundeswahlordnung gebe ich das endgültige Wahlergebnis der Bundestagswahl vom 22. September 2002 im Land Rheinland-Pfalz wie folgt bekannt:

1. Wahlberechtigte, Wähler und abgegebene Erst- und Zweitstimmen im Land und in den Wahlkreisen (Übersicht 1),
2. Verteilung der 15 Wahlkreismandate (Übersicht 2) und der 15 Landeslistenmandate (Übersicht 3) auf die gewählten Bewerber.

Bad Ems, 9. Oktober 2002

Der Landeswahlleiter
Klaus Maxeiner

und in den Wahlkreisen

Übersicht 1

Stimmen entfielen auf																			Wahlkreis	
PDS		Die Tierschutz- partei		PBC		ödp		NPD		Schill		BüSo		Wgr. Dr. Fischer		IWI		Jansen		
Anzahl	%	Anzahl	%	Anzahl	%	Anzahl	%	Anzahl	%	Anzahl	%	Anzahl	%	Anzahl	%	Anzahl	%	Anzahl	%	Name
20 455	0,9			4 235	0,2	2 485	0,1	5 469	0,2			327	0,0	2 299	0,1	667	0,0	751	0,0	Rheinland-Pfalz
24 099	1,0	19 324	0,8	7 721	0,3	3 963	0,2	10 321	0,4	13 755	0,6									
1 897	1,0			1 646	0,9															200 Neuwied
1 807	1,0	1 335	0,7	1 235	0,6	186	0,1	492	0,3	963	0,5									
																				201 Ahweiler
1 184	0,8	969	0,6	299	0,2	249	0,2	398	0,3	688	0,5									
																				202 Koblenz
1 459	1,0					897	0,6													
1 482	1,0	917	0,6	302	0,2	270	0,2	373	0,2	779	0,5									
																				203 Mosel/Rhein-Hunsrück
1 208	0,8	1 059	0,7	396	0,3	159	0,1	454	0,3	643	0,5									
2 059	1,4																	751	0,5	204 Kreuznach
1 519	1,0	1 139	0,8	306	0,2	188	0,1	606	0,4	680	0,5									
																				205 Bitburg
891	0,7	978	0,7	279	0,2	181	0,1	464	0,4	549	0,4									
1 399	1,0							1 074	0,8					2 299	1,6					206 Trier
1 444	1,0	1 019	0,7	279	0,2	178	0,1	744	0,5	462	0,3									
1 988	1,2			1 325	0,8															207 Montabaur
1 543	0,9	1 171	0,7	814	0,5	146	0,1	640	0,4	928	0,6									
2 071	1,1					1 588	0,8					327	0,2							208 Mainz
2 527	1,3	1 181	0,6	274	0,1	731	0,4	352	0,2	877	0,5									
1 676	1,1	1 423	0,9	463	0,3	178	0,1	783	0,5	1 082	0,7									209 Worms
1 973	1,2							2 060	1,2											210 Ludwigshafen/Frankenthal
1 911	1,1	1 493	0,9	418	0,2	191	0,1	944	0,6	1 338	0,8									
1 796	1,0	1 612	0,9	579	0,3	313	0,2	672	0,4	1 132	0,6					667	0,4			211 Neustadt-Speyer
2 971	1,7																			212 Kaiserslautern
2 018	1,1	1 877	1,1	568	0,3	234	0,1	1 329	0,7	1 369	0,8									
2 896	2,0																			213 Pirmasens
1 532	1,1	1 548	1,1	720	0,5	332	0,2	934	0,6	1 128	0,8									
1 742	1,1			1 264	0,8			2 335	1,4											214 Südpfalz
1 561	0,9	1 603	1,0	789	0,5	427	0,3	1 136	0,7	1 137	0,7									

6. Verzeichnis der am 22. September 2002 gewählten Wahlkreisbewerber

Übersicht 2

Wahlkreis Nr.	Name	Familienname, Vorname Beruf oder Stand	Geburtsjahr Geburtsort	Wohnung Wohnort	Partei
200	Neuwied	Bätzing, Sabine Dipl.-Verwaltungswirtin (FH)	1975 Altenkirchen (Westerwald)	Schützenweg 14 57610 Altenkirchen (Westerwald)	SPD
201	Ahrweiler	Sebastian, Wilhelm Josef Geschäftsführer, MdB	1944 Dernau	Bungertstraße 4 53507 Dernau	CDU
202	Koblenz	Dr. Fuchs, Michael Selbständiger Kaufmann	1949 Koblenz	Burgweg 50 56073 Koblenz	CDU
203	Mosel/Rhein- Hunsrück	Bleser, Peter Landwirtschaftsmeister, MdB	1952 Brachtendorf	Hauptstraße 32 56761 Brachtendorf	CDU
204	Kreuznach	Körper, Fritz Rudolf Staatssekretär, Theologe, MdB	1954 Rehborn	Im Weiher 5 55592 Rehborn	SPD
205	Bitburg	Rauen, Peter Harald Dipl.-Ingenieur (FH), Bauunternehmer, MdB	1945 Salmrohr	Im Wingertsberg 1 54528 Salmthal	CDU
206	Trier	Diller, Karl Parl. Staatssekretär, MdB	1941 Kaiserslautern	Schulstraße 82 54411 Hermeskeil	SPD
207	Montabaur	Hörster, Joachim Rechtsanwalt, MdB	1945 Lautzenbrücken	Waldstraße 11 56457 Westerburg	CDU
208	Mainz	Hartmann, Michael Regierungsangestellter	1963 Pirmasens	Bruchstraße 32 55263 Wackernheim	SPD
209	Worms	Hagemann, Klaus Lehrer, Bürgermeister a. D., MdB	1947 Wölkau/Kr.Merseburg	Zuckmayerstraße 6 67574 Osthofen	SPD
210	Ludwigshafen/ Frankenthal	Barnett, Doris Juristin, MdB	1953 Ludwigshafen am Rhein	Am Weidenschlag 26 67071 Ludwigshafen am Rhein	SPD
211	Neustadt-Speyer	Schindler, Norbert Winzer, Landwirt, MdB	1949 Grünstadt	Weisenheimer Straße 2 67273 Bobenheim am Berg	CDU
212	Kaiserslautern	Herzog, Gustav Chemielaborant, MdB	1958 Zellertal	Niederschlesienstraße 8 67308 Zellertal	SPD
213	Pirmasens	Schäfer, Anita Angestellte, MdB	1951 Saalstadt	Herschberger Straße 8 66919 Saalstadt	CDU
214	Südpfalz	Göbel, Ralf Jurist	1961 Morlautern	Westring 4 76829 Landau in der Pfalz	CDU

7. Verzeichnis der am 22. September 2002 gewählten Landeslistenbewerber

Übersicht 3

Landesliste Nr.	Familienname, Vorname Beruf oder Stand	Geburtsjahr Geburtsort	Wohnung Wohnort	Partei
1	Scharping, Rudolf Mitglied des Bundestages	1947 Niederelbert	Wilhelmstraße 5 56112 Lahnstein	SPD
4	Westrich, Lydia Finanzbeamtin a. D., MdB	1949 Hafenlohr	Sickinger Straße 5 66919 Herschberg	SPD
7	Dr. Leonhard, Elke Publizistin, MdB	1949 Fritzlar	Kirchstraße 24 54531 Manderscheid	SPD
9	Mogg, Ursula Mitglied des Bundestages	1953 Koblenz	Trierer Straße 93 c 56072 Koblenz	SPD
10	Schmitt, Karl Heinz Dipl.-Wirtschaftsingenieur (FH), MdB	1951 Karlsruhe	Wieslauterstraße 12 76829 Landau in der Pfalz	SPD
2	Prof. Dr. Böhmer, Maria Professorin, MdB	1950 Mainz	Am Rheintor 6 67227 Frankenthal (Pfalz)	CDU
6	Klöckner, Julia Journalistin, Chefredakteurin	1972 Bad Kreuznach	Windesheimer Straße 19 55452 Guldental	CDU
9	Granold, Ute Rechtsanwältin	1955 Mainz	Ahornstraße 7 55270 Klein-Winternheim	CDU
10	Wittlich, Werner August Elektrotechnikermeister, Betriebswirt, MdB	1946 Kurtscheid	Im Tiergarten 13 56581 Kurtscheid	CDU
12	Kaster, Bernhard Nikolaus Bürgermeister	1957 Trier	Mozartstraße 14 54293 Trier	CDU
1	Brüderle, Rainer Dipl.-Volkswirt, Staatsminister a. D., MdB	1945 Berlin	Luisenstraße 10 55124 Mainz	FDP
2	Dr. Thomae, Dieter Oberstudiendirektor a. D., MdB	1940 Dahlem/Eifel	Pastor-Fey-Straße 18 53489 Sinzig	FDP
3	Sehn, Marita Industriekauffrau, MdB	1955 Rödern	Graf-Simon-Straße 12 55481 Kirchberg (Hunsrück)	FDP
1	Höfken-Deipenbrock, Ulrike Dipl.-Agraringenieurin, MdB	1955 Düsseldorf	Bergstraße 8 54636 Ingendorf	GRÜNE
2	Winkler, Josef Philip Krankenpfleger	1974 Koblenz	Ehrlichsweg 9 56130 Bad Ems	GRÜNE

Anhang

Amtliches Verzeichnis der Verbandsgemeinden und Gemeinden
in alphabetischer Reihenfolge

1. Verbandsgemeinden
2. Gemeinden

1. Amtliches Verzeichnis der Verbandsgemeinden in alphabetischer Reihenfolge

(Stand: 22. September 2002)

VG-Schl.	Verbandsgemeinde; Kreis	VG-Schl.	Verbandsgemeinde; Kreis
131 01	Adenau; Ahrweiler	143 02	Hachenburg; Westerwaldkreis
333 01	Alsenz-Obermoschel; Donnersbergkreis	334 02	Hagenbach; Germersheim
131 02	Altenahr; Ahrweiler	141 04	Hahnstätten; Rhein-Lahn-Kreis
336 01	Altenglan; Kusel	132 06	Hamm (Sieg); Altenkirchen (Westerwald)
132 01	Altenkirchen (Westerwald); Altenkirchen (Westerwald)	340 02	Hauenstein; Südwestpfalz
331 01	Alzey-Land; Alzey-Worms	339 05	Heidesheim am Rhein; Mainz-Bingen
337 01	Annweiler am Trifels; Südliche Weinstraße	235 01	Hermeskeil; Trier-Saarburg
232 01	Arzfeld; Bitburg-Prüm	134 03	Herrstein; Birkenfeld
138 01	Asbach; Neuwied	337 04	Herxheim; Südliche Weinstraße
		338 03	Heßheim; Ludwigshafen
		332 04	Hettenleidelheim; Bad Dürkheim
337 02	Bad Bergzabern; Südliche Weinstraße	233 03	Hillesheim; Daun
131 03	Bad Breisig; Ahrweiler	335 03	Hochspeyer; Kaiserslautern
141 01	Bad Ems; Rhein-Lahn-Kreis	143 03	Höhr-Grenzhausen; Westerwaldkreis
138 02	Bad Hönningen; Neuwied		
133 01	Bad Kreuznach; Bad Kreuznach	232 03	Irrel; Bitburg-Prüm
143 01	Bad Marienberg (Westerwald); Westerwaldkreis		
133 02	Bad Münster am Stein-Ebernburg; Bad Kreuznach	334 03	Jockgrim; Germersheim
133 07	Bad Sobernheim; Bad Kreuznach		
134 01	Baumholder; Birkenfeld	135 02	Kaisersesch; Cochem-Zell
334 01	Bellheim; Germersheim	335 04	Kaiserslautern-Süd; Kaiserslautern
231 01	Bernkastel-Kues; Bernkastel-Wittlich	334 04	Kandel; Germersheim
132 02	Betzdorf; Altenkirchen (Westerwald)	140 03	Kastellaun; Rhein-Hunsrück-Kreis
134 02	Birkenfeld; Birkenfeld	141 05	Katzenelnbogen; Rhein-Lahn-Kreis
232 02	Bitburg-Land; Bitburg-Prüm	233 04	Kelberg; Daun
339 02	Bodenheim; Mainz-Bingen	235 02	Kell am See; Trier-Saarburg
141 02	Braubach; Rhein-Lahn-Kreis	140 04	Kirchberg (Hunsrück); Rhein-Hunsrück-Kreis
131 04	Brohlthal; Ahrweiler	132 07	Kirchen (Sieg); Altenkirchen (Westerwald)
335 01	Bruchmühlbach-Miesau; Kaiserslautern	333 04	Kirchheimbolanden; Donnersbergkreis
		133 03	Kirn-Land; Bad Kreuznach
135 01	Cochem-Land; Cochem-Zell	235 03	Konz; Trier-Saarburg
		231 02	Kröv-Bausendorf; Bernkastel-Wittlich
132 03	Daaden; Altenkirchen (Westerwald)	336 03	Kusel; Kusel
340 01	Dahner Felsenland; Südwestpfalz	232 04	Kyllburg; Bitburg-Prüm
338 01	Dannstadt-Schauernheim; Ludwigshafen		
233 01	Daun; Daun	332 05	Lambrecht (Pfalz); Bad Dürkheim
332 01	Deidesheim; Bad Dürkheim	337 05	Landau-Land; Südliche Weinstraße
138 03	Dierdorf; Neuwied	335 05	Landstuhl; Kaiserslautern
141 03	Diez; Rhein-Lahn-Kreis	133 04	Langenlonsheim; Bad Kreuznach
338 02	Dudenhofen; Ludwigshafen	336 04	Lauterecken; Kusel
		334 05	Lingenfeld; Germersheim
337 03	Edenkoben; Südliche Weinstraße	138 04	Linz am Rhein; Neuwied
331 02	Eich; Alzey-Worms	141 08	Loreley; Rhein-Lahn-Kreis
333 02	Eisenberg (Pfalz); Donnersbergkreis		
140 02	Emmelshausen; Rhein-Hunsrück-Kreis	137 02	Maifeld; Mayen-Koblenz
335 02	Enkenbach-Alsenborn; Kaiserslautern	337 06	Maikammer; Südliche Weinstraße
		231 03	Manderscheid; Bernkastel-Wittlich
132 04	Flammersfeld; Altenkirchen (Westerwald)	338 04	Maxdorf; Ludwigshafen
332 02	Freinsheim; Bad Dürkheim	133 05	Meisenheim; Bad Kreuznach
		137 04	Mendig; Mayen-Koblenz
339 03	Gau-Algesheim; Mainz-Bingen	331 03	Monsheim; Alzey-Worms
132 05	Gebhardshain; Altenkirchen (Westerwald)	143 04	Montabaur; Westerwaldkreis
233 02	Gerolstein; Daun		
336 02	Glan-Münchweiler; Kusel	141 06	Nassau; Rhein-Lahn-Kreis
333 03	Göllheim; Donnersbergkreis	141 07	Nastätten; Rhein-Lahn-Kreis
332 03	Grünstadt-Land; Bad Dürkheim	232 05	Neuerburg; Bitburg-Prüm
339 04	Guntersblum; Mainz-Bingen	231 05	Neumagen-Dhron; Bernkastel-Wittlich

VG-Schl. Verbandsgemeinde; Kreis

339 06 **Nieder-Olm**; Mainz-Bingen
339 07 **Nierstein-Oppenheim**; Mainz-Bingen
233 05 **Obere Kyll**; Daun
337 07 **Offenbach an der Queich**; Südliche Weinstraße
335 06 **Otterbach**; Kaiserslautern
335 07 **Otterberg**; Kaiserslautern

137 01 **Pellenz**; Mayen-Koblenz
340 03 **Pirmasens-Land**; Südwestpfalz
232 06 **Prüm**; Bitburg-Prüm
138 05 **Puderbach**; Neuwied

335 08 **Ramstein-Miesenbach**; Kaiserslautern
143 05 **Ransbach-Baumbach**; Westerwaldkreis
138 06 **Rengsdorf**; Neuwied
143 06 **Rennerod**; Westerwaldkreis
134 04 **Rhaunen**; Birkenfeld
339 01 **Rhein-Nahe**; Mainz-Bingen
140 05 **Rheinböllen**; Rhein-Hunsrück-Kreis
137 05 **Rhens**; Mayen-Koblenz
333 05 **Rockenhausen**; Donnersbergkreis
340 04 **Rodalben**; Südwestpfalz
133 06 **Rüdesheim**; Bad Kreuznach
334 06 **Rülzheim**; Gernersheim
235 04 **Ruwer**; Trier-Saarburg

235 05 **Saarburg**; Trier-Saarburg
140 06 **Sankt Goar-Oberwesel**; Rhein-Hunsrück-Kreis
336 05 **Schönenberg-Kübelberg**; Kusel
235 06 **Schweich an der Römischen Weinstraße**; Trier-Saarburg
143 07 **Selters (Westerwald)**; Westerwaldkreis
140 07 **Simmern / Hunsrück**; Rhein-Hunsrück-Kreis
232 07 **Speicher**; Bitburg-Prüm
339 08 **Sprendlingen-Gensingen**; Mainz-Bingen
133 08 **Stromberg**; Bad Kreuznach

VG-Schl. Verbandsgemeinde; Kreis

340 05 **Thaleischweiler-Fröschen**; Südwestpfalz
231 06 **Thalfang am Erbeskopf**; Bernkastel-Wittlich
231 07 **Traben-Trarbach**; Bernkastel-Wittlich
135 04 **Treis-Karden**; Cochem-Zell
235 07 **Trier-Land**; Trier-Saarburg

135 03 **Ulmen**; Cochem-Zell
138 07 **Unkel**; Neuwied
137 06 **Untermosel**; Mayen-Koblenz

137 07 **Vallendar**; Mayen-Koblenz
137 03 **Vordereifel**; Mayen-Koblenz

332 06 **Wachenheim an der Weinstraße**; Bad Dürkheim
138 08 **Waldbreitbach**; Neuwied
340 06 **Wald Fischbach-Burgalben**; Südwestpfalz
336 06 **Waldmohr**; Kusel
338 05 **Waldsee**; Ludwigshafen
340 07 **Wallhalben**; Südwestpfalz
143 08 **Wallmerod**; Westerwaldkreis
335 09 **Weilerbach**; Kaiserslautern
137 08 **Weißenthurm**; Mayen-Koblenz
143 09 **Westerburg**; Westerwaldkreis
331 04 **Westhofen**; Alzey-Worms
333 06 **Winnweiler**; Donnersbergkreis
143 10 **Wirges**; Westerwaldkreis
132 08 **Wissen**; Altenkirchen (Westerwald)
231 08 **Wittlich-Land**; Bernkastel-Wittlich
336 07 **Wolfstein**; Kusel
331 05 **Wöllstein**; Alzey-Worms
331 06 **Wörrstadt**; Alzey-Worms

135 05 **Zell (Mosel)**; Cochem-Zell
340 08 **Zweibrücken-Land**; Südwestpfalz

2. Amtliches Verzeichnis der Gemeinden in alphabetischer Reihenfolge

(Stand: 22. September 2002)

GE-Schl.	Gemeinde; Kreis	PLZ	GE-Schl.	Gemeinde; Kreis	PLZ
A					
235 001 07	Aach; Trier-Saarburg	54298	231 003 08	Arenrath; Bernkastel-Wittlich	54518
134 001 02	Abentheuer; Birkenfeld	55767	137 006 03	Arft; Mayen-Koblenz	56729
133 001 05	Abtweiler; Bad Kreuznach	55568	133 004 06	Argenschwang; Bad Kreuznach	55595
137 001 03	Acht; Mayen-Koblenz	56729	140 003 05	Argenthal; Rhein-Hunsrück-Kreis	55496
134 002 02	Achtelsbach; Birkenfeld	55767	331 004 06	Armsheim; Alzey-Worms	55288
131 001 01	Adenau, Stadt; Ahrweiler	53518	143 203 08	Arnshöfen; Westerwaldkreis	56244
336 001 04	Adenbach; Kusel	67742	141 201 01	Arzbach; Rhein-Lahn-Kreis	56337
232 001 05	Affler; Bitburg-Prüm	54689	232 201 01	Arzfeld; Bitburg-Prüm	54687
131 002 02	Ahrbrück; Ahrweiler	53506	138 003 01	Asbach; Neuwied	53567
143 200 09	Ailertchen; Westerwaldkreis	56459	134 004 04	Asbach; Birkenfeld	55758
337 001 01	Albersweiler; Südliche Weinstraße	76857	336 005 07	Aschbach; Kusel	67753
336 002 03	Albessen; Kusel	66871	339 002 08	Aspisheim; Mainz-Bingen	55459
331 001 01	Albig; Alzey-Worms	55234	143 204 02	Astert; Westerwaldkreis	57627
333 001 03	Albisheim (Pfrimm); Donnersbergkreis	67308	141 003 06	Attenhausen; Rhein-Lahn-Kreis	56370
135 001 05	Alf; Cochem-Zell	56859	143 205 02	Atzelgift; Westerwaldkreis	57629
135 002 03	Alflen; Cochem-Zell	56828	135 005 03	Auderath; Cochem-Zell	56766
137 201 06	Alken; Mayen-Koblenz	56332	141 004 08	Auel; Rhein-Lahn-Kreis	56357
134 003 03	Allenbach; Birkenfeld	55758	133 005 07	Auen; Bad Kreuznach	55569
141 001 05	Allendorf; Rhein-Lahn-Kreis	56370	141 005 03	Aull; Rhein-Lahn-Kreis	65582
133 002 06	Allenfeld; Bad Kreuznach	55595	232 006 07	Auw an der Kyll; Bitburg-Prüm	54664
132 001 01	Almersbach; Altenkirchen (Westerwald)	57610	232 202 06	Auw bei Prüm; Bitburg-Prüm	54597
143 202 02	Alpenrod; Westerwaldkreis	57642	235 002 05	Ayl; Trier-Saarburg	54441
143 001 05	Alsbach; Westerwaldkreis	56237	B		
132 002 02	Alsdorf; Altenkirchen (Westerwald)	57518	137 007 03	Baar; Mayen-Koblenz	56729
232 002 03	Alsdorf; Bitburg-Prüm	54668	339 003 01	Bacharach, Stadt; Mainz-Bingen	55422
333 003 01	Alsenz; Donnersbergkreis	67821	132 004 01	Bachenberg; Altenkirchen (Westerwald)	57610
331 002 02	Alsheim; Alzey-Worms	67577	337 005 02	Bad Bergzabern, Stadt; Südliche Weinstraße	76887
337 002 03	Altdorf; Südliche Weinstraße	67482	135 501 03	Bad Bertrich; Cochem-Zell	56864
131 003 02	Altenahr; Ahrweiler	53505	131 006 03	Bad Breisig, Stadt; Ahrweiler	53498
133 003 02	Altenbamberg; Bad Kreuznach	55585	332 002 00	Bad Dürkheim, Stadt; Bad Dürkheim	67098
141 002 03	Altendiez; Rhein-Lahn-Kreis	65624	141 006 01	Bad Ems, Stadt; Rhein-Lahn-Kreis	56130
336 003 01	Altenglan; Kusel	66885	138 004 02	Bad Hönningen, Stadt; Neuwied	53557
336 004 05	Altenkirchen; Kusel	66903	133 006 00	Bad Kreuznach, große kreisange- hörige Stadt; Bad Kreuznach	55545
132 501 01	Altenkirchen (Westerwald), Stadt; Altenkirchen (Westerwald)	57610	143 206 01	Bad Marienberg (Westerwald), Stadt; Westerwaldkreis	56470
140 001 03	Alterkülz; Rhein-Hunsrück-Kreis	56288	133 007 02	Bad Münster am Stein-Eberburg, Stadt; Bad Kreuznach	55583
340 201 08	Althornbach; Südwestpfalz	66484	131 007 00	Bad Neuenahr-Ahrweiler, Stadt; Ahrweiler	53474
135 003 05	Altlay; Cochem-Zell	56858	133 501 07	Bad Sobernheim, Stadt; Bad Kreuznach	55566
332 001 04	Altleiningen; Bad Dürkheim	67317	232 007 04	Badem; Bitburg-Prüm	54657
231 001 08	Altrich; Bernkastel-Wittlich	54518	140 005 02	Badenhard; Rhein-Hunsrück-Kreis	56291
338 001 00	Altrip; Ludwigshafen	67122	339 004 08	Badenheim; Mainz-Bingen	55576
232 003 05	Altscheid; Bitburg-Prüm	54636	235 003 02	Baldringen; Trier-Saarburg	54314
135 004 05	Altstrimmig; Cochem-Zell	56858	141 503 03	Balduinstein; Rhein-Lahn-Kreis	65558
140 002 07	Altweidelbach; Rhein-Hunsrück-Kreis	55469	232 203 04	Balesfeld; Bitburg-Prüm	54597
331 003 00	Alzey, Stadt; Alzey-Worms	55232	335 002 05	Bann; Kaiserslautern	66851
232 004 05	Ammeldingen an der Our; Bitburg-Prüm	54675	143 003 10	Bannberscheid; Westerwaldkreis	56424
232 005 05	Ammeldingen bei Neuerburg; Bitburg-Prüm	54673	337 006 02	Barbelroth; Südliche Weinstraße	76889
137 003 00	Andernach, große kreisangehörige Stadt; Mayen-Koblenz	56626	133 008 03	Bärenbach; Bad Kreuznach	55758
138 002 06	Anhausen; Neuwied	56584	140 006 04	Bärenbach; Rhein-Hunsrück-Kreis	55483
337 501 01	Annweiler am Trifels, Stadt; Südliche Weinstraße	76855	131 008 01	Barweiler; Ahrweiler	53534
137 004 03	Anschau; Mayen-Koblenz	56729	133 009 07	Bärweiler; Bad Kreuznach	55606
131 004 01	Antweiler; Ahrweiler	53533	233 002 03	Basberg; Daun	54578
339 001 03	Appenheim; Mainz-Bingen	55437	137 202 08	Bassenheim; Mayen-Koblenz	56220
233 201 04	Arbach; Daun	56769			
131 005 01	Aremberg; Ahrweiler	53533			

GE-Schl.	Gemeinde; Kreis	PLZ	GE-Schl.	Gemeinde; Kreis	PLZ
332 003 03	Battenberg (Pfalz); Bad Dürkheim	67271	233 006 01	Betteldorf; Daun	54570
340 202 08	Battweiler; Südwestpfalz	66484	141 012 07	Bettendorf; Rhein-Lahn-Kreis	56355
131 009 01	Bauler; Ahrweiler	53534	231 009 03	Bettenfeld; Bernkastel-Wittlich	54533
232 008 05	Bauler; Bitburg-Prüm	54673	232 013 02	Bettingen; Bitburg-Prüm	54646
134 005 01	Baumholder, Stadt; Birkenfeld	55774	132 006 02	Betzdorf, Stadt; Altenkirchen (Westerwald)	57518
231 004 02	Bausendorf; Bernkastel-Wittlich	54538	140 201 02	Beulich; Rhein-Hunsrück-Kreis	56283
232 009 02	Baustert; Bitburg-Prüm	54636	135 008 03	Beuren; Cochem-Zell	56825
333 004 05	Bayerfeld-Steckweiler; Donnersbergkreis	67808	235 008 01	Beuren (Hochwald); Trier-Saarburg	54413
141 008 01	Becheln; Rhein-Lahn-Kreis	56132	140 014 02	Bickenbach; Rhein-Hunsrück-Kreis	56291
331 005 01	Bechenheim; Alzey-Worms	55234	232 014 02	Bickendorf; Bitburg-Prüm	54636
133 011 05	Becherbach; Bad Kreuznach	67827	331 010 01	Biebelnheim; Alzey-Worms	55234
133 010 03	Becherbach bei Kirn; Bad Kreuznach	55608	133 012 01	Biebelsheim; Bad Kreuznach	55546
340 203 08	Bechhofen; Südwestpfalz	66894	140 015 07	Biebern; Rhein-Hunsrück-Kreis	55471
331 006 04	Bechtheim; Alzey-Worms	67595	141 013 05	Biebrich; Rhein-Lahn-Kreis	56370
331 007 01	Bechtolsheim; Alzey-Worms	55234	340 204 07	Biedershausen; Südwestpfalz	66917
336 106 01	Bedesbach; Kusel	66885	333 006 03	Biedesheim; Donnersbergkreis	67308
232 010 07	Beilingen; Bitburg-Prüm	54662	232 015 02	Biersdorf am See; Bitburg-Prüm	54636
135 007 01	Beilstein; Cochem-Zell	56814	232 016 05	Biesdorf; Bitburg-Prüm	54675
338 002 03	Beindersheim; Ludwigshafen	67259	143 210 08	Bilkheim; Westerwaldkreis	56414
233 003 04	Beinhausen; Daun	54552	337 007 05	Billigheim-Ingenheim; Südliche Weinstraße	76831
235 004 06	Bekond; Trier-Saarburg	54340	339 005 00	Bingen am Rhein, große kreisange- hörige Stadt; Mainz-Bingen	55411
140 007 04	Belg; Rhein-Hunsrück-Kreis	56858	135 009 04	Binningen; Cochem-Zell	56754
140 008 07	Belgweiler; Rhein-Hunsrück-Kreis	55469	231 010 08	Binsfeld; Bernkastel-Wittlich	54518
137 008 04	Bell; Mayen-Koblenz	56745	233 007 05	Birgel; Daun	54587
140 009 03	Bell (Hunsrück); Rhein-Hunsrück-Kreis	56288	132 008 08	Birken-Honigsessen; Altenkirchen (Westerwald)	57587
334 001 01	Bellheim; Germersheim	76756	132 007 06	Birkenbeul; Altenkirchen (Westerwald)	57589
143 207 09	Bellingen; Westerwaldkreis	56459	134 010 02	Birkenfeld, Stadt; Birkenfeld	55765
140 010 03	Beltheim; Rhein-Hunsrück-Kreis	56290	338 003 04	Birkenheide; Ludwigshafen	67134
137 203 00	Bendorf, Stadt; Mayen-Koblenz	56170	337 008 02	Birkenhördt; Südliche Weinstraße	76889
231 005 02	Bengel; Bernkastel-Wittlich	54538	140 016 02	Birkheim; Rhein-Hunsrück-Kreis	56291
333 005 04	Bennhausen; Donnersbergkreis	67808	337 009 05	Birkweiler; Südliche Weinstraße	76831
140 011 05	Benweiler; Rhein-Hunsrück-Kreis	55494	141 014 03	Birlenbach; Rhein-Lahn-Kreis	65626
233 202 04	Bereborn; Daun	56769	132 009 01	Birnbach; Altenkirchen (Westerwald)	57612
233 203 04	Berenbach; Daun	56766	233 204 02	Birresborn; Daun	54574
131 011 02	Berg; Ahrweiler	53505	232 017 02	Birtlingen; Bitburg-Prüm	54634
141 009 07	Berg; Rhein-Lahn-Kreis	56357	333 007 04	Bischheim; Donnersbergkreis	67294
334 002 02	Berg (Pfalz); Germersheim	76768	332 004 03	Bissersheim; Bad Dürkheim	67281
134 006 03	Bergen; Birkenfeld	55608	333 008 05	Bisterschied; Donnersbergkreis	67806
140 012 07	Bergenhäusen; Rhein-Hunsrück-Kreis	55469	232 018 00	Bitburg, Stadt; Bitburg-Prüm	54634
141 010 05	Berghausen; Rhein-Lahn-Kreis	56368	132 010 06	Bitzen; Altenkirchen (Westerwald)	57539
134 007 01	Berglangenbach; Birkenfeld	55776	135 010 05	Blankenrath; Cochem-Zell	56865
231 006 06	Berglicht; Bernkastel-Wittlich	54426	336 006 03	Blaubach; Kusel	66869
231 007 08	Bergweiler; Bernkastel-Wittlich	54518	233 008 01	Bleckhausen; Daun	54570
232 011 05	Berkoth; Bitburg-Prüm	54673	232 206 06	Bleialf; Bitburg-Prüm	54608
233 004 02	Berlingen; Daun	54570	332 005 02	Bobenheim am Berg; Bad Dürkheim	67273
137 011 03	Bermel; Mayen-Koblenz	56729	338 004 00	Bobenheim-Roxheim; Ludwigshafen	67240
331 009 04	Bermersheim; Alzey-Worms	67593	340 001 01	Bobenthal; Südwestpfalz	76891
331 008 01	Bermersheim vor der Höhe; Alzey-Worms	55234	337 011 03	Böbingen; Südliche Weinstraße	67482
233 005 03	Berndorf; Daun	54578	337 012 05	Böchingen; Südliche Weinstraße	76833
141 011 05	Berndroth; Rhein-Lahn-Kreis	56370	133 013 06	Bockenau; Bad Kreuznach	55595
231 008 01	Bernkastel-Kues, Stadt; Bernkastel-Wittlich	54470	332 006 03	Bockenheim an der Weinstraße; Bad Dürkheim	67278
132 201 01	Berod bei Hachenburg; Altenkirchen (Westerwald)	57614	143 005 04	Boden; Westerwaldkreis	56412
143 208 08	Berod bei Wallmerod; Westerwaldkreis	56414	233 205 04	Bodenbach; Daun	53539
232 012 05	Berscheid; Bitburg-Prüm	54673	339 006 02	Bodenheim; Mainz-Bingen	55294
134 008 01	Berschweiler bei Baumholder; Birkenfeld	55777	141 015 07	Bogel; Rhein-Lahn-Kreis	56357
134 009 03	Berschweiler bei Kirn; Birkenfeld	55608	338 005 00	Böhl-Iggelheim; Ludwigshafen	67459
143 209 09	Berzhahn; Westerwaldkreis	56459	333 010 04	Bolanden; Donnersbergkreis	67295
132 005 04	Berzhausen; Altenkirchen (Westerwald)	57632	134 012 04	Bollenbach; Birkenfeld	55624
235 005 01	Bescheid; Trier-Saarburg	54413	337 013 02	Böllenborn; Südliche Weinstraße	76887

GE-Schl.	Gemeinde; Kreis	PLZ	GE-Schl.	Gemeinde; Kreis	PLZ
232 019 03	Bollendorf; Bitburg-Prüm	54669	135 017 01	Bruttig-Fankel; Cochem-Zell	56814
143 211 01	Bölsberg; Westerwaldkreis	57648	140 020 07	Bubach; Rhein-Hunsrück-Kreis	56288
138 005 06	Bonefeld; Neuwied	56579	339 008 03	Bubenheim; Mainz-Bingen	55270
235 010 04	Bonerath; Trier-Saarburg	54316	333 012 03	Bubenheim; Donnersbergkreis	67308
233 206 04	Bongard; Daun	53539	336 012 04	Buborn; Kusel	67742
137 014 03	Boos; Mayen-Koblenz	56729	140 021 03	Buch; Rhein-Hunsrück-Kreis	56290
133 014 06	Boos; Bad Kreuznach	55595	141 019 07	Buch; Rhein-Lahn-Kreis	56357
140 501 00	Boppard, Stadt; Rhein-Hunsrück-Kreis	56154	135 018 03	Büchel; Cochem-Zell	56823
134 011 02	Börfink; Birkenfeld	54422	140 024 04	Büchenbeuren; Rhein-Hunsrück-Kreis	55491
233 207 04	Borler; Daun	53539	232 208 06	Buchet; Bitburg-Prüm	54608
331 012 01	Bornheim; Alzey-Worms	55237	138 080 01	Buchholz (Westerwald); Neuwied	53567
337 014 07	Bornheim; Südliche Weinstraße	76879	140 023 07	Budenbach; Rhein-Hunsrück-Kreis	55469
141 016 08	Bornich; Rhein-Lahn-Kreis	56348	339 009 00	Budenheim; Mainz-Bingen	55257
143 212 02	Borod; Westerwaldkreis	57614	232 209 06	Büdesheim; Bitburg-Prüm	54610
333 009 06	Börrstadt; Donnersbergkreis	67725	231 203 06	Büdlisch; Bernkastel-Wittlich	54426
336 008 02	Börsborn; Kusel	66904	134 016 02	Buhlenberg; Birkenfeld	55767
336 009 01	Bosenbach; Kusel	66887	135 019 05	Bullay; Cochem-Zell	56859
340 205 03	Bottenbach; Südwestpfalz	66504	134 017 04	Bundenbach; Birkenfeld	55626
233 010 04	Boxberg; Daun	54552	340 502 01	Bundenthal; Südwestpfalz	76891
132 012 07	Brachbach; Altenkirchen (Westerwald)	57555	232 210 04	Burbach; Bitburg-Prüm	54597
135 011 02	Brachtendorf; Cochem-Zell	56761	132 015 04	Bürdenbach; Altenkirchen (Westerwald)	56593
232 207 06	Brandscheid; Bitburg-Prüm	54608	232 022 05	Burg; Bitburg-Prüm	54646
143 213 09	Brandscheid; Westerwaldkreis	56459	231 014 07	Burg (Mosel); Bernkastel-Wittlich	56843
141 501 02	Braubach, Stadt; Rhein-Lahn-Kreis	56338	131 202 04	Burgbrohl; Ahrweiler	56659
231 012 01	Brauneberg; Bernkastel-Wittlich	54472	231 016 01	Burgen; Bernkastel-Wittlich	54472
140 018 03	Braunshorn; Rhein-Hunsrück-Kreis	56288	137 206 06	Burgen; Mayen-Koblenz	56332
133 015 06	Braunweiler; Bad Kreuznach	55595	132 016 04	Burglahr; Altenkirchen (Westerwald)	57614
133 016 03	Brauweiler; Bad Kreuznach	55606	141 020 04	Burgschwalbach; Rhein-Lahn-Kreis	65558
232 020 02	Brecht; Bitburg-Prüm	54636	133 019 06	Burgsponheim; Bad Kreuznach	55595
231 202 06	Breit; Bernkastel-Wittlich	54426	337 015 03	Burrweiler; Südliche Weinstraße	76835
143 006 05	Breitenau; Westerwaldkreis	56237	232 023 05	Burscheid; Bitburg-Prüm	54673
336 010 06	Breitenbach; Kusel	66916	231 017 06	Burtscheid; Bernkastel-Wittlich	54424
133 017 05	Breitenheim; Bad Kreuznach	55592	340 002 01	Busenberg; Südwestpfalz	76891
134 013 03	Breitenthal; Birkenfeld	55758	132 017 01	Busenhausen; Altenkirchen (Westerwald)	57612
339 007 01	Breitscheid; Mainz-Bingen	55422			
138 006 08	Breitscheid; Neuwied	53547			
132 013 06	Breitscheidt; Altenkirchen (Westerwald)	57539			
141 018 05	Bremberg; Rhein-Lahn-Kreis	56370			
135 012 01	Bremm; Cochem-Zell	56814			
131 201 04	Brenk; Ahrweiler	56651	143 007 05	Caan; Westerwaldkreis	56237
143 214 06	Bretthausen; Westerwaldkreis	56479	133 020 05	Callbach; Bad Kreuznach	67829
133 018 04	Bretzenheim; Bad Kreuznach	55559	332 007 04	Carlsberg; Bad Dürkheim	67316
333 011 06	Breunigweiler; Donnersbergkreis	67725	141 021 03	Charlottenberg; Rhein-Lahn-Kreis	56379
137 204 05	Brey; Mayen-Koblenz	56321	340 003 04	Clausen; Südwestpfalz	66978
135 013 05	Briedel; Cochem-Zell	56867	135 020 00	Cochem, Stadt; Cochem-Zell	56812
135 014 04	Brieden; Cochem-Zell	56829	340 206 08	Contwig; Südwestpfalz	66497
135 015 01	Briedern; Cochem-Zell	56820	141 022 03	Cramberg; Rhein-Lahn-Kreis	65558
232 021 02	Brimingen; Bitburg-Prüm	54646	336 013 04	Cronenberg; Kusel	67744
233 011 01	Brockscheid; Daun	54552			
137 205 06	Brodenbach; Mayen-Koblenz	56332			
135 016 04	Brohl; Cochem-Zell	56754			
131 014 03	Brohl-Lützing; Ahrweiler	56656			
231 013 08	Bruch; Bernkastel-Wittlich	54518	132 018 03	Daaden; Altenkirchen (Westerwald)	57567
132 014 06	Bruchertseifen; Altenkirchen (Westerwald)	57539	141 023 02	Dachsenhausen; Rhein-Lahn-Kreis	56340
138 008 07	Bruchhausen; Neuwied	53572	332 008 02	Dackenheim; Bad Dürkheim	67273
335 003 01	Bruchmühlbach-Miesau; Kaiserslautern	66892	232 211 01	Dackscheid; Bitburg-Prüm	54649
134 014 03	Bruchweiler; Birkenfeld	55758	232 024 02	Dahlem; Bitburg-Prüm	54636
340 501 01	Bruchweiler-Bärenbach; Südwestpfalz	76891	141 024 08	Dahlheim; Rhein-Lahn-Kreis	56348
134 015 02	Brücken; Birkenfeld	55767	340 004 01	Dahn, Stadt; Südwestpfalz	66994
336 011 05	Brücken (Pfalz); Kusel	66904	232 212 01	Dahnen; Bitburg-Prüm	54689
233 208 04	Brücktal; Daun	53539	133 021 06	Dalberg; Bad Kreuznach	55595
133 201 03	Bruschied; Bad Kreuznach	55606	232 213 01	Daleiden; Bitburg-Prüm	54689
			339 010 07	Dalheim; Mainz-Bingen	55278
			134 018 02	Dambach; Birkenfeld	55765

C

D

GE-Schl.	Gemeinde; Kreis	PLZ	GE-Schl.	Gemeinde; Kreis	PLZ
235 014 01	Damflos; Trier-Saarburg	54413	232 026 02	Dockendorf; Bitburg-Prüm	54636
140 025 06	Damscheid; Rhein-Hunsrück-Kreis	55432	233 018 01	Dockweiler; Daun	54552
131 015 01	Dankerath; Ahrweiler	53520	231 023 08	Dodenburg; Bernkastel-Wittlich	54518
333 013 04	Dannenfels; Donnersbergkreis	67814	233 019 03	Dohm-Lammersdorf; Daun	54576
338 006 01	Dannstadt-Schauernheim; Ludwigshafen	67125	135 021 01	Dohr; Cochem-Zell	56812
233 014 01	Darscheid; Daun	54552	339 013 04	Dolgesheim; Mainz-Bingen	55278
340 005 02	Darstein; Südwestpfalz	76848	140 202 03	Dommershausen; Rhein-Hunsrück-Kreis	56290
232 214 01	Dasburg; Bitburg-Prüm	54689	340 007 04	Donsieders; Südwestpfalz	66978
138 009 04	Dattenberg; Neuwied	53547	339 201 04	Dorn-Dürkheim; Mainz-Bingen	67585
138 010 08	Datzeroth; Neuwied	56589	141 030 03	Dörnberg; Rhein-Lahn-Kreis	56379
143 008 04	Daubach; Westerwaldkreis	56412	141 033 06	Dornholzhausen; Rhein-Lahn-Kreis	56357
133 022 07	Daubach; Bad Kreuznach	55566	133 025 08	Dörrebach; Bad Kreuznach	55444
233 501 01	Daun, Stadt; Daun	54550	337 019 02	Dörrenbach; Südliche Weinstraße	76889
141 025 01	Dausenau; Rhein-Lahn-Kreis	56132	333 016 05	Dörrmoschel; Donnersbergkreis	67806
232 025 05	Dauweishausen; Bitburg-Prüm	54673	141 031 08	Dörscheid; Rhein-Lahn-Kreis	56348
133 023 08	Daxweiler; Bad Kreuznach	55442	141 032 05	Dörsdorf; Rhein-Lahn-Kreis	56370
131 016 04	Dedenbach; Ahrweiler	53426	131 018 01	Dorsel; Ahrweiler	53533
143 009 05	Deesen; Westerwaldkreis	56237	133 026 04	Dorsheim; Bad Kreuznach	55452
332 009 01	Deidesheim, Stadt; Bad Dürkheim	67146	140 031 02	Dörth; Rhein-Hunsrück-Kreis	56281
336 014 04	Deimberg; Kusel	67742	138 013 05	Döttesfeld; Neuwied	56305
340 207 08	Dellfeld; Südwestpfalz	66503	233 210 04	Drees; Daun	53520
233 016 01	Demerath; Daun	54552	143 215 02	Dreifelden; Westerwaldkreis	57629
336 015 03	Dennweiler-Frohnbach; Kusel	66871	143 011 08	Dreikirchen; Westerwaldkreis	56414
233 209 02	Densborn; Daun	54570	231 024 08	Dreis; Bernkastel-Wittlich	54518
131 017 02	Dernau; Ahrweiler	53507	233 020 01	Dreis-Brück; Daun	54552
337 017 01	Dernbach; Südliche Weinstraße	76857	143 216 01	Dreisbach; Westerwaldkreis	56472
138 011 05	Dernbach; Neuwied	56307	333 017 03	Dreisen; Donnersbergkreis	67816
143 010 10	Dernbach (Westerwald); Westerwaldkreis	56428	133 027 02	Duchroth; Bad Kreuznach	55585
132 019 03	Derschen; Altenkirchen (Westerwald)	57520	232 027 02	Dudeldorf; Bitburg-Prüm	54647
133 024 05	Desloch; Bad Kreuznach	55592	338 007 02	Dudenhofen; Ludwigshafen	67373
141 026 06	Dessighofen; Rhein-Lahn-Kreis	56357	131 501 01	Dümpelfeld; Ahrweiler	53520
235 015 06	Detzem; Trier-Saarburg	54340	135 022 04	Dünfus; Cochem-Zell	56754
233 017 01	Deudesfeld; Daun	54570	135 023 02	Düngenheim; Cochem-Zell	56761
231 018 06	Deuselbach; Bernkastel-Wittlich	54411	336 017 06	Dunzweiler; Kusel	66916
339 011 07	Dexheim; Mainz-Bingen	55278	233 211 02	Duppach; Daun	54597
231 019 06	Drhonecken; Bernkastel-Wittlich	54426	138 014 05	Dürrholz; Neuwied	56307
140 027 05	Dichtelbach; Rhein-Hunsrück-Kreis	55494			
132 020 05	Dickendorf; Altenkirchen (Westerwald)	57520			
140 028 04	Dickenschied; Rhein-Hunsrück-Kreis	55483			
134 019 03	Dickesbach; Birkenfeld	55758	143 012 10	Ebernahn; Westerwaldkreis	56424
137 207 06	Dieblich; Mayen-Koblenz	56332	141 034 05	Ebertshausen; Rhein-Lahn-Kreis	56370
231 020 02	Diefenbach; Bernkastel-Wittlich	54538	332 012 03	Ebertsheim; Bad Dürkheim	67280
333 014 05	Dielkirchen; Donnersbergkreis	67811	232 028 03	Echternacherbrück; Bitburg-Prüm	54668
141 027 06	Dienethal; Rhein-Lahn-Kreis	56379	232 029 02	Echtershausen; Bitburg-Prüm	54636
339 012 07	Dienheim; Mainz-Bingen	55276	331 017 05	Eckelsheim; Alzey-Worms	55599
134 020 02	Dienstweiler; Birkenfeld	55765	133 028 08	Eckenroth; Bad Kreuznach	55444
337 018 02	Dierbach; Südliche Weinstraße	76889	134 021 01	Eckersweiler; Birkenfeld	55777
138 012 03	Dierdorf, Stadt; Neuwied	56269	231 025 03	Eckfeld; Bernkastel-Wittlich	54531
231 021 03	Dierfeld; Bernkastel-Wittlich	54533	337 020 03	Edenkoben, Stadt; Südliche Weinstraße	67480
231 022 08	Dierscheid; Bernkastel-Wittlich	54523	337 021 03	Edesheim; Südliche Weinstraße	67483
141 502 07	Diethardt; Rhein-Lahn-Kreis	56355	135 024 01	Ediger-Eller; Cochem-Zell	56814
340 208 08	Dietrichingen; Südwestpfalz	66484	232 030 02	Ehlenz; Bitburg-Prüm	54636
141 029 03	Diez, Stadt; Rhein-Lahn-Kreis	65582	138 015 06	Ehlscheid; Neuwied	56581
140 029 04	Dill; Rhein-Hunsrück-Kreis	55487	141 035 07	Ehr; Rhein-Lahn-Kreis	56357
140 030 04	Dillendorf; Rhein-Hunsrück-Kreis	55481	336 018 03	Ehweiler; Kusel	66871
340 006 02	Dimbach; Südwestpfalz	76848	331 018 02	Eich; Alzey-Worms	67575
232 216 06	Dingdorf; Bitburg-Prüm	54614	132 022 01	Eichelhardt; Altenkirchen (Westerwald)	57612
331 014 01	Dintesheim; Alzey-Worms	55234	132 023 04	Eichen; Altenkirchen (Westerwald)	57632
332 010 03	Dirmstein; Bad Dürkheim	67246	131 021 01	Eichenbach; Ahrweiler	53533
137 019 03	Ditscheid; Mayen-Koblenz	56729	232 217 01	Eilscheid; Bitburg-Prüm	54649
331 015 04	Dittelsheim-Heßloch; Alzey-Worms	67596	339 015 04	Eimsheim; Mainz-Bingen	55278
336 016 05	Dittweiler; Kusel	66903	137 023 02	Einig; Mayen-Koblenz	56751

GE-Schl.	Gemeinde; Kreis	PLZ	GE-Schl.	Gemeinde; Kreis	PLZ
336 019 07	Einöllen; Kusel	67753	231 032 06	Etgert; Bernkastel-Wittlich	54424
333 018 03	Einselethum; Donnersbergkreis	67308	336 024 03	Etschberg; Kusel	66871
232 218 03	Eisenach; Bitburg-Prüm	54298	232 035 04	Etteldorf; Bitburg-Prüm	54655
333 019 02	Eisenberg (Pfalz); Stadt; Donnersbergkreis	67304	143 220 08	Ettinghausen; Westerwaldkreis	56244
231 026 03	Eisenschmitt; Bernkastel-Wittlich	54533	137 025 03	Ettringen; Mayen-Koblenz	56729
141 036 05	Eisighofen; Rhein-Lahn-Kreis	56370	132 028 06	Etzbach; Altenkirchen (Westerwald)	57539
143 013 04	Eitelborn; Westerwaldkreis	56337	132 029 04	Eulenberg; Altenkirchen (Westerwald)	57614
132 024 05	Elben; Altenkirchen (Westerwald)	57580	335 006 09	Eulenbis; Kaiserslautern	67685
143 501 08	Elbingen; Westerwaldkreis	56459	135 028 02	Eulgem; Cochem-Zell	56761
134 022 02	Elchweiler; Birkenfeld	55765	232 221 01	Euscheid; Bitburg-Prüm	54597
132 025 05	Elkenroth; Altenkirchen (Westerwald)	57578	337 024 01	Eußerthal; Südliche Weinstraße	76857
134 023 02	Ellenberg; Birkenfeld	55765	143 221 07	Ewighausen; Westerwaldkreis	56244
143 015 07	Ellenhausen; Westerwaldkreis	56242			
135 025 01	Ellenz-Poltersdorf; Cochem-Zell	56821			
140 035 05	Ellern (Hunsrück); Rhein-Hunsrück-Kreis	55497			
332 013 06	Ellerstadt; Bad Dürkheim	67158	141 041 01	Fachbach; Rhein-Lahn-Kreis	56133
233 021 01	Ellscheid; Daun	54552	135 029 01	Faid; Cochem-Zell	56814
134 024 02	Ellweiler; Birkenfeld	55765	333 020 06	Falkenstein; Donnersbergkreis	67808
332 014 05	Elmstein; Bad Dürkheim	67471	235 021 04	Farschweiler; Trier-Saarburg	54317
143 218 06	Elsoff (Westerwald); Westerwaldkreis	56479	143 222 01	Fehl-Ritzhausen; Westerwaldkreis	56472
336 021 01	Elzweiler; Kusel	66887	133 030 02	Feilbingert; Bad Kreuznach	67824
232 031 05	Emmelbaum; Bitburg-Prüm	54673	232 036 02	Feilsdorf; Bitburg-Prüm	54636
140 036 02	Emmelshausen; Rhein-Hunsrück-Kreis	56281	235 022 06	Fell; Trier-Saarburg	54341
132 026 03	Emmerzhausen; Altenkirchen (Westerwald)	57520	132 030 05	Fensdorf; Altenkirchen (Westerwald)	57580
141 037 07	Endlichhofen; Rhein-Lahn-Kreis	56355	232 037 03	Ferschweiler; Bitburg-Prüm	54668
339 016 03	Engelstadt; Mainz-Bingen	55270	232 222 06	Feuerscheid; Bitburg-Prüm	54597
335 004 02	Enkenbach-Alsenborn; Kaiserslautern	67677	233 023 05	Feusdorf; Daun	54584
231 029 07	Enkirch; Bernkastel-Wittlich	56850	132 031 01	Fiersbach; Altenkirchen (Westerwald)	57612
235 019 06	Ensch; Trier-Saarburg	54340	141 042 02	Filsen; Rhein-Lahn-Kreis	56341
331 019 06	Ensheim; Alzey-Worms	55232	135 030 03	Filz; Cochem-Zell	56766
143 219 09	Enspel; Westerwaldkreis	57647	333 021 01	Finkenbach-Gersweiler; Donnersbergkreis	67822
232 032 02	Enzen; Bitburg-Prüm	54646	235 025 05	Fisch; Trier-Saarburg	54439
331 020 01	Eppelsheim; Alzey-Worms	55234	335 007 03	Fischbach; Kaiserslautern	67693
135 026 02	Eppenberg; Cochem-Zell	56759	134 025 03	Fischbach; Birkenfeld	55743
340 008 03	Eppenbrunn; Südwestpfalz	66957	340 011 01	Fischbach bei Dahn; Südwestpfalz	66996
141 038 03	Eppenrod; Rhein-Lahn-Kreis	65558	232 038 05	Fischbach-Oberraden; Bitburg-Prüm	54675
140 037 05	Erbach; Rhein-Hunsrück-Kreis	55494	141 043 04	Flacht; Rhein-Lahn-Kreis	65558
331 021 01	Erbes-Büdesheim; Alzey-Worms	55234	132 032 04	Flammersfeld; Altenkirchen (Westerwald)	57632
231 030 01	Erden; Bernkastel-Wittlich	54492	337 025 03	Flemlingen; Südliche Weinstraße	76835
336 022 01	Erdesbach; Kusel	66887	232 223 06	Fleringen; Bitburg-Prüm	54597
340 009 01	Erfweiler; Südwestpfalz	66996	232 039 02	Fließem; Bitburg-Prüm	54636
141 039 05	Ergeshausen; Rhein-Lahn-Kreis	56368	331 024 01	Flomborn; Alzey-Worms	55234
340 010 01	Erlenbach bei Dahn; Südwestpfalz	76891	331 025 01	Flonheim; Alzey-Worms	55237
334 004 04	Erlenbach bei Kandel; Germersheim	76872	331 023 03	Flörsheim-Dalsheim; Alzey-Worms	67592
135 027 01	Ernst; Cochem-Zell	56814	231 033 02	Flußbach; Bernkastel-Wittlich	54516
232 033 03	Ernzen; Bitburg-Prüm	54668	132 033 01	Fluterschen; Altenkirchen (Westerwald)	57614
138 019 07	Erpel; Neuwied	53579	336 025 01	Föckelberg; Kusel	66887
332 015 02	Erpolzheim; Bad Dürkheim	67167	235 026 06	Föhren; Trier-Saarburg	54343
132 027 01	Ersfeld; Altenkirchen (Westerwald)	57635	134 026 01	Föhren-Linden; Birkenfeld	55777
335 005 09	Erzenhausen; Kaiserslautern	67685	132 034 06	Forst; Altenkirchen (Westerwald)	57537
233 022 05	Esch; Daun	54585	135 031 04	Forst (Eifel); Cochem-Zell	56754
231 031 08	Esch; Bernkastel-Wittlich	54518	135 032 05	Forst (Hunsrück); Cochem-Zell	56858
337 022 05	Eschbach; Südliche Weinstraße	76831	332 017 01	Forst an der Weinstraße; Bad Dürkheim	67147
141 040 07	Eschbach; Rhein-Lahn-Kreis	56357			
232 220 01	Eschfeld; Bitburg-Prüm	54619	132 035 01	Forstmehren; Altenkirchen (Westerwald)	57635
331 022 01	Esselborn; Alzey-Worms	55234	331 026 01	Framersheim; Alzey-Worms	55234
339 017 06	Essenheim; Mainz-Bingen	55270	335 009 06	Frankelbach; Kaiserslautern	67737
337 023 07	Essingen; Südliche Weinstraße	76879	332 018 05	Frankeneck; Bad Dürkheim	67468
232 034 02	Eßlingen; Bitburg-Prüm	54636	335 010 03	Frankenstein; Kaiserslautern	67468
336 023 07	Eßweiler; Kusel	67754	311 000 00	Frankenthal (Pfalz), kreisfreie Stadt	67227
332 016 05	Esthal; Bad Dürkheim	67472			

F

GE-Schl.	Gemeinde; Kreis	PLZ	GE-Schl.	Gemeinde; Kreis	PLZ
337 026 05	Frankweiler; Südliche Weinstraße	76833	335 011 01	Gerhardsbrunn; Kaiserslautern	66894
235 027 07	Franzenheim; Trier-Saarburg	54316	137 029 02	Gering; Mayen-Koblenz	56751
134 027 01	Frauenberg; Birkenfeld	55776	334 007 00	Germersheim, Stadt; Germersheim	76726
334 005 04	Freckenfeld; Germersheim	76872	332 021 03	Gerolsheim; Bad Dürkheim	67229
133 031 01	Frei-Laubersheim; Bad Kreuznach	55546	233 026 02	Gerolstein, Stadt; Daun	54568
143 018 07	Freilingen; Westerwaldkreis	56244	135 034 03	Gevenich; Cochem-Zell	56825
331 027 01	Freimersheim; Alzey-Worms	55234	132 040 01	Gieleroth; Altenkirchen (Westerwald)	57610
337 027 03	Freimersheim (Pfalz); Südliche Weinstraße	67482	231 035 06	Gielert; Bernkastel-Wittlich	54424
332 019 02	Freinsheim, Stadt; Bad Dürkheim	67251	137 030 02	Gierschnach; Mayen-Koblenz	56294
143 019 07	Freirachdorf; Westerwaldkreis	56244	132 041 04	Giershausen; Altenkirchen (Westerwald)	57632
334 006 05	Freisbach; Germersheim	67361	232 224 06	Giesdorf; Bitburg-Prüm	54614
331 028 04	Frettenheim; Alzey-Worms	67596	143 225 02	Giesenhausen; Westerwaldkreis	57612
235 028 05	Freudenburg; Trier-Saarburg	54450	135 035 03	Gillenbeuren; Cochem-Zell	56825
332 020 06	Friedelsheim; Bad Dürkheim	67159	233 027 01	Gillendorf; Daun	54558
132 036 03	Friedewald; Altenkirchen (Westerwald)	57520	232 225 03	Gilzem; Bitburg-Prüm	54298
132 037 07	Friesenhagen; Altenkirchen (Westerwald)	51598	331 034 02	Gimbsheim; Alzey-Worms	67578
339 018 07	Friesenheim; Mainz-Bingen	55278	134 029 02	Gimbweiler; Birkenfeld	55767
336 027 05	Frohnhofen; Kusel	66903	232 043 04	Gindorf; Bitburg-Prüm	54657
140 039 07	Fronhofen; Rhein-Hunsrück-Kreis	55471	336 029 04	Ginsweiler; Kusel	67742
141 044 01	Frücht; Rhein-Lahn-Kreis	56132	231 036 03	Gipperath; Bernkastel-Wittlich	54533
131 022 01	Fuchshofen; Ahrweiler	53533	143 226 09	Girkenroth; Westerwaldkreis	56459
133 032 01	Fürfeld; Bad Kreuznach	55546	143 021 04	Girod; Westerwaldkreis	56412
132 038 06	Fürthen; Altenkirchen (Westerwald)	57539	231 037 08	Gladbach; Bernkastel-Wittlich	54518
338 008 04	Fußgönheim; Ludwigshafen	67136	336 031 02	Glan-Münchweiler; Kusel	66907
			336 030 04	Glanbrücken; Kusel	66887
			131 205 04	Glees; Ahrweiler	56653
			337 028 03	Gleisweiler; Südliche Weinstraße	76835
			337 029 02	Gleiszellen-Gleishorbach; Südliche Weinstraße	76889
			337 031 05	Göcklingen; Südliche Weinstraße	76831
331 029 06	Gabsheim; Alzey-Worms	55288	143 022 07	Goddert; Westerwaldkreis	56244
143 020 04	Gackenbach; Westerwaldkreis	56412	140 042 03	Gödenroth; Rhein-Hunsrück-Kreis	56290
131 204 04	Galenberg; Ahrweiler	56651	134 031 02	Gollenberg; Birkenfeld	55767
135 033 02	Gamlen; Cochem-Zell	56761	333 026 03	Göllheim; Donnersbergkreis	67307
137 027 02	Gappenhach; Mayen-Koblenz	56294	337 032 03	Gommersheim; Südliche Weinstraße	67377
339 019 03	Gau-Algesheim, Stadt; Mainz-Bingen	55435	333 027 06	Gonbach; Donnersbergkreis	67724
331 030 05	Gau-Bickelheim; Alzey-Worms	55599	232 227 06	Gondenbrett; Bitburg-Prüm	54595
339 020 02	Gau-Bischofsheim; Mainz-Bingen	55296	140 043 02	Gondershausen; Rhein-Hunsrück-Kreis	56283
331 031 01	Gau-Heppenheim; Alzey-Worms	55234	232 044 02	Gondorf; Bitburg-Prüm	54647
331 032 01	Gau-Odernheim; Alzey-Worms	55239	131 025 03	Gönnersdorf; Ahrweiler	53498
331 033 06	Gau-Weinheim; Alzey-Worms	55578	233 028 05	Gönnersdorf; Daun	54584
333 022 04	Gauersheim; Donnersbergkreis	67294	332 022 06	Gönenheim; Bad Dürkheim	67161
333 023 01	Gaugrehweiler; Donnersbergkreis	67822	143 023 04	Görgeshausen; Westerwaldkreis	56412
132 039 05	Gebhardshain; Altenkirchen (Westerwald)	57580	231 040 01	Gornhausen; Bernkastel-Wittlich	54472
133 033 06	Gebroth; Bad Kreuznach	55595	134 030 04	Gösenroth; Birkenfeld	55624
233 025 01	Gefell; Daun	54552	337 033 01	Gossersweiler-Stein; Südliche Weinstraße	76857
143 223 02	Gehlert; Westerwaldkreis	57627	231 041 01	Graach an der Mosel; Bernkastel-Wittlich	54470
140 040 04	Gehlweiler; Rhein-Hunsrück-Kreis	55490	231 042 06	Gräfendhron; Bernkastel-Wittlich	54426
333 024 05	Gehrweiler; Donnersbergkreis	67724	131 090 00	Grafchaft; Ahrweiler	53501
232 040 05	Geichlingen; Bitburg-Prüm	54675	232 228 04	Gransdorf; Bitburg-Prüm	54533
141 045 03	Geilnau; Rhein-Lahn-Kreis	56379	235 033 02	Greimerath; Trier-Saarburg	54298
340 012 06	Geiselberg; Südwestpfalz	67715	231 044 03	Greimerath; Bernkastel-Wittlich	54533
235 030 01	Geisfeld; Trier-Saarburg	54413	135 036 01	Greimersburg; Cochem-Zell	56814
141 046 06	Geisig; Rhein-Lahn-Kreis	56357	135 037 05	Grenderich; Cochem-Zell	56858
233 212 04	Gelenberg; Daun	53539	134 032 03	Griebelschied; Birkenfeld	55608
141 047 07	Gemmerich; Rhein-Lahn-Kreis	56357	336 032 05	Gries; Kusel	66903
232 041 05	Gemünd; Bitburg-Prüm	54673	235 035 01	Grimburg; Trier-Saarburg	54413
140 041 04	Gemünden; Rhein-Hunsrück-Kreis	55490	339 022 08	Grolsheim; Mainz-Bingen	55459
143 224 09	Gemünden; Westerwaldkreis	56459	340 209 08	Großbundenbach; Südwestpfalz	66501
339 021 08	Gensing; Mainz-Bingen	55457	337 035 03	Großfischlingen; Südliche Weinstraße	67483
232 042 05	Gentingen; Bitburg-Prüm	54675	143 024 04	Großholbach; Westerwaldkreis	56412
134 028 03	Gerach; Birkenfeld	55743			
333 025 05	Gerbach; Donnersbergkreis	67813			

GE-Schl.	Gemeinde; Kreis	PLZ	GE-Schl.	Gemeinde; Kreis	PLZ
232 229 01	Großkampfenberg; Bitburg-Prüm	54619	131 026 01	Harscheid; Ahrweiler	53520
332 023 03	Großkarlbach; Bad Dürkheim	67229	232 234 01	Harspelt; Bitburg-Prüm	54617
232 230 06	Großlangenfeld; Bitburg-Prüm	54608	143 025 07	Hartenfels; Westerwaldkreis	56244
231 046 03	Großlittgen; Bernkastel-Wittlich	54534	338 011 02	Harthausen; Ludwigshafen	67376
138 023 03	Großmaischeid; Neuwied	56276	143 230 09	Härtlingen; Westerwaldkreis	56459
338 009 03	Großniedesheim; Ludwigshafen	67259	339 026 02	Harxheim; Mainz-Bingen	55296
143 227 01	Großseifen; Westerwaldkreis	56472	231 049 03	Hasborn; Bernkastel-Wittlich	54533
340 210 08	Großsteinhausen; Südwestpfalz	66484	336 034 03	Haschbach am Remigiusberg; Kusel	66871
336 033 04	Grumbach; Kusel	67745	135 039 05	Haserich; Cochem-Zell	56858
132 042 02	Grünebach; Altenkirchen (Westerwald)	57520	132 046 01	Hasselbach; Altenkirchen (Westerwald)	57635
332 024 00	Grünstadt, Stadt; Bad Dürkheim	67269	140 046 03	Hasselbach; Rhein-Hunsrück-Kreis	56288
143 228 09	Guckheim; Westerwaldkreis	56459	332 025 00	Haßloch; Bad Dürkheim	67454
141 049 03	Gückingen; Rhein-Lahn-Kreis	65558	143 235 02	Hattert; Westerwaldkreis	57644
133 035 04	Guldental; Bad Kreuznach	55452	134 034 02	Hattgenstein; Birkenfeld	55767
132 043 04	Güllesheim; Altenkirchen (Westerwald)	56593	334 009 03	Hatzenbühl; Germersheim	76770
331 035 05	Gumbsheim; Alzey-Worms	55597	137 208 06	Hatzenport; Mayen-Koblenz	56332
233 213 04	Gunderath; Daun	56767	340 014 02	Hauenstein; Südwestpfalz	76846
331 036 04	Gundersheim; Alzey-Worms	67598	335 012 05	Hauptstuhl; Kaiserslautern	66851
333 028 05	Gundersweiler; Donnersbergkreis	67724	135 040 02	Hauroth; Cochem-Zell	56761
331 037 04	Gundheim; Alzey-Worms	67599	140 047 02	Hausbay; Rhein-Hunsrück-Kreis	56291
339 024 04	Guntersblum; Mainz-Bingen	67583	134 035 04	Hausen; Birkenfeld	55608
235 036 01	Gusenburg; Trier-Saarburg	54413	138 007 08	Hausen (Wied); Neuwied	53547
235 037 04	Gusterath; Trier-Saarburg	54317	137 034 03	Hausten; Mayen-Koblenz	56745
141 050 05	Gutenacker; Rhein-Lahn-Kreis	56370	336 035 04	Hausweiler; Kusel	67742
133 036 06	Gutenberg; Bad Kreuznach	55595	140 048 04	Hecken; Rhein-Hunsrück-Kreis	55481
235 038 04	Gutweiler; Trier-Saarburg	54317	131 027 02	Heckenbach; Ahrweiler	53506
			231 050 08	Heckenmünster; Bernkastel-Wittlich	54518
			232 236 06	Heckhuscheid; Bitburg-Prüm	54619
			235 040 02	Heddert; Trier-Saarburg	54429
			336 036 07	Hefersweiler; Kusel	67753
			231 204 06	Heidenburg; Bernkastel-Wittlich	54426
			339 027 05	Heidesheim am Rhein; Mainz-Bingen	55262
			231 051 08	Heidweiler; Bernkastel-Wittlich	54518
			232 047 05	Heilbach; Bitburg-Prüm	54673
			143 026 04	Heilberscheid; Westerwaldkreis	56412
			232 048 02	Heilenbach; Bitburg-Prüm	54636
			335 013 07	Heiligenmoschel; Kaiserslautern	67699
			143 027 04	Heiligenroth; Westerwaldkreis	56412
			134 036 01	Heimbach; Birkenfeld	55779
			143 236 02	Heimborn; Westerwaldkreis	57629
			133 041 03	Heimweiler; Bad Kreuznach	55606
			140 049 04	Heinzenbach; Rhein-Hunsrück-Kreis	55483
			133 042 03	Heinzenberg; Bad Kreuznach	55606
			336 038 04	Heinzenhausen; Kusel	67742
			232 238 06	Heisdorf; Bitburg-Prüm	54614
			141 053 03	Heistenbach; Rhein-Lahn-Kreis	65558
			143 028 10	Helferskirchen; Westerwaldkreis	56244
			143 237 06	Hellenhahn-Schellenberg; Westerwaldkreis	56479
			134 037 04	Hellertshausen; Birkenfeld	55758
			132 047 01	Helmenzen; Altenkirchen (Westerwald)	57612
			132 048 01	Helmeroth; Altenkirchen (Westerwald)	57612
			340 015 06	Heltersberg; Südwestpfalz	67716
			132 049 01	Hemmelzen; Altenkirchen (Westerwald)	57612
			140 050 04	Henau; Rhein-Hunsrück-Kreis	55490
			133 043 03	Hennweiler; Bad Kreuznach	55619
			336 037 02	Henschtal; Kusel	66909
			235 043 02	Hentern; Trier-Saarburg	54314
			134 038 03	Herborn; Birkenfeld	55758
			232 049 05	Herbstmühle; Bitburg-Prüm	54673
			336 039 03	Herchweiler; Kusel	66871
			132 050 00	Herdorf, Stadt; Altenkirchen (Westerwald)	57562
			232 050 07	Herforst; Bitburg-Prüm	54662

H

GE-Schl.	Gemeinde; Kreis	PLZ	GE-Schl.	Gemeinde; Kreis	PLZ
133 044 06	Hergenfeld; Bad Kreuznach	55452	143 241 02	Höchstebach; Westerwaldkreis	57629
143 238 09	Hergenroth; Westerwaldkreis	56457	133 046 03	Hochstetten-Dhaun; Bad Kreuznach	55606
337 037 02	Hergersweiler; Südliche Weinstraße	76872	235 048 07	Hockweiler; Trier-Saarburg	54316
235 044 04	Herl; Trier-Saarburg	54317	143 243 01	Hof; Westerwaldkreis	56472
340 016 06	Hermersberg; Südwestpfalz	66919	131 030 01	Hoffeld; Ahrweiler	53534
235 045 01	Hermeskeil, Stadt; Trier-Saarburg	54411	340 022 06	Höheinöd; Südwestpfalz	66989
141 054 05	Herold; Rhein-Lahn-Kreis	56368	340 023 05	Höheischweiler; Südwestpfalz	66989
336 040 04	Herren-Sulzbach; Kusel	67742	331 041 03	Hohen-Sülzen; Alzey-Worms	67591
137 035 03	Herresbach; Mayen-Koblenz	56729	233 033 02	Hohenfels-Essingen; Daun	54570
134 039 03	Herrstein; Birkenfeld	55756	131 206 04	Hohenleimbach; Ahrweiler	56746
143 029 07	Herschbach; Westerwaldkreis	56249	336 043 04	Hohenöllen; Kusel	67744
143 239 08	Herschbach (Oberwesterwald); Westerwaldkreis	56414	340 024 05	Höhrfröschen; Südwestpfalz	66989
340 017 07	Herschberg; Südwestpfalz	66919	143 242 09	Höhn; Westerwaldkreis	56462
131 028 01	Herschbroich; Ahrweiler	53518	143 032 03	Höhr-Grenzhausen, Stadt; Westerwaldkreis	56203
336 041 02	Herschweiler-Pettersheim; Kusel	66909	143 033 04	Holler; Westerwaldkreis	56412
232 332 06	Hersdorf; Bitburg-Prüm	54597	140 055 03	Hollnich; Rhein-Hunsrück-Kreis	56288
332 026 02	Herxheim am Berg; Bad Dürkheim	67273	232 053 03	Holsthum; Bitburg-Prüm	54668
337 038 04	Herxheim bei Landau/Pfalz; Südliche Weinstraße	76863	141 059 03	Holzappel; Rhein-Lahn-Kreis	56379
337 039 04	Herxheimweyher; Südliche Weinstraße	76863	140 056 07	Holzbach; Rhein-Hunsrück-Kreis	55469
232 240 01	Herzfeld; Bitburg-Prüm	54619	235 050 04	Holzerath; Trier-Saarburg	54316
338 012 03	Heßheim; Ludwigshafen	67258	141 060 07	Holzhausen an der Haide; Rhein-Lahn-Kreis	56357
135 041 05	Hesweiler; Cochem-Zell	56865	141 061 03	Holzheim; Rhein-Lahn-Kreis	65558
340 018 07	Hettenhausen; Südwestpfalz	66919	336 044 04	Homberg; Kusel	67744
332 027 04	Hettenleidelheim; Bad Dürkheim	67310	143 244 06	Homberg; Westerwaldkreis	56479
134 040 03	Hettenrodt; Birkenfeld	55758	141 058 06	Hömburg; Rhein-Lahn-Kreis	56379
231 053 08	Hetzerath; Bernkastel-Wittlich	54523	232 054 05	Hommerdingen; Bitburg-Prüm	54675
338 013 03	Heuchelheim bei Frankenthal; Ludwigshafen	67259	131 032 01	Honerath; Ahrweiler	53518
337 040 05	Heuchelheim-Klingen; Südliche Weinstraße	76831	131 029 02	Hönningen; Ahrweiler	53506
132 051 01	Heupelzen; Altenkirchen (Westerwald)	57612	231 057 02	Hontheim; Bernkastel-Wittlich	54538
143 240 02	Heuzert; Westerwaldkreis	57627	336 045 04	Hoppstädten; Kusel	67744
132 052 01	Hilgenroth; Altenkirchen (Westerwald)	57612	134 042 02	Hoppstädten-Weiersbach; Birkenfeld	55768
143 030 03	Hilgert; Westerwaldkreis	56206	231 058 06	Horath; Bernkastel-Wittlich	54497
339 028 04	Hillesheim; Mainz-Bingen	67586	133 047 03	Horbach; Bad Kreuznach	55606
233 029 03	Hillesheim, Stadt; Daun	54576	143 034 04	Horbach; Westerwaldkreis	56412
143 031 03	Hillscheid; Westerwaldkreis	56204	340 025 06	Horbach; Südwestpfalz	66851
231 054 06	Hilscheid; Bernkastel-Wittlich	54426	134 043 04	Horbruch; Birkenfeld	55483
340 019 03	Hilst; Südwestpfalz	66957	334 011 06	Hördt; Germersheim	76771
141 055 07	Himmighofen; Rhein-Lahn-Kreis	56357	141 062 03	Horhausen; Rhein-Lahn-Kreis	56379
134 041 03	Hintertiefenbach; Birkenfeld	55743	132 055 04	Horhausen (Westerwald); Altenkirchen (Westerwald)	56593
340 020 02	Hinterweidenthal; Südwestpfalz	66999	333 030 06	Höringen; Donnersbergkreis	67724
233 030 01	Hinterweiler; Daun	54570	140 058 07	Horn; Rhein-Hunsrück-Kreis	55469
235 046 04	Hinzenburg; Trier-Saarburg	54316	340 211 08	Hornbach, Stadt; Südwestpfalz	66500
235 047 01	Hinzert-Pöler; Trier-Saarburg	54421	233 216 04	Horperath; Daun	56766
336 042 07	Hinzweiler; Kusel	67756	339 029 08	Horrweiler; Mainz-Bingen	55457
141 057 03	Hirschberg; Rhein-Lahn-Kreis	65558	336 046 01	Horschbach; Kusel	66887
140 053 04	Hirschfeld (Hunsrück); Rhein-Hunsrück-Kreis	55483	233 031 01	Hörscheid; Daun	54552
335 014 06	Hirschhorn/Pfalz; Kaiserslautern	67732	233 032 04	Hörschhausen; Daun	54552
340 021 01	Hirschthal; Südwestpfalz	66996	232 055 07	Hosten; Bitburg-Prüm	54664
137 036 03	Hirten; Mayen-Koblenz	56729	134 044 04	Hottenbach; Birkenfeld	55758
132 053 01	Hirz-Maulsbach; Altenkirchen (Westerwald)	57635	132 054 08	Hövels; Altenkirchen (Westerwald)	57539
232 052 02	Hisel; Bitburg-Prüm	54646	143 036 04	Hübingen; Westerwaldkreis	56412
331 011 04	Hochborn; Alzey-Worms	55234	143 245 06	Hüblingen; Westerwaldkreis	56479
338 014 01	Hochdorf-Assenheim; Ludwigshafen	67126	133 048 06	Hüffelsheim; Bad Kreuznach	55595
231 056 01	Hochscheid; Bernkastel-Wittlich	54472	336 047 02	Hüffler; Kusel	66909
335 015 03	Hochspeyer; Kaiserslautern	67691	131 033 01	Hümmel; Ahrweiler	53520
337 041 07	Hochstadt (Pfalz); Südliche Weinstraße	76879	138 030 06	Hümmerich; Neuwied	53547
133 045 02	Hochstätten; Bad Kreuznach	55585	143 037 08	Hundsangen; Westerwaldkreis	56414
233 215 04	Höchstberg; Daun	56767	133 049 05	Hundsbach; Bad Kreuznach	55621
			143 038 05	Hundsdorf; Westerwaldkreis	56235
			140 060 02	Hungenroth; Rhein-Hunsrück-Kreis	56281
			141 063 07	Hunzel; Rhein-Lahn-Kreis	56355

GE-Schl.	Gemeinde; Kreis	PLZ	GE-Schl.	Gemeinde; Kreis	PLZ
231 062 08	Hupperath; Bernkastel-Wittlich	54518	135 046 02	Kalenborn; Cochem-Zell	56759
335 016 08	Hütschenhausen; Kaiserslautern	66882	233 036 02	Kalenborn-Scheuern; Daun	54570
232 056 05	Hütten; Bitburg-Prüm	54673	333 036 01	Kalkofen; Donnersbergkreis	67822
232 057 02	Hütterscheid; Bitburg-Prüm	54636	332 028 02	Kallstadt; Bad Dürkheim	67169
232 058 02	Hüttingen an der Kyll; Bitburg-Prüm	54636	137 041 02	Kalt; Mayen-Koblenz	56294
232 059 05	Hüttingen bei Lahr; Bitburg-Prüm	54675	131 037 01	Kaltenborn; Ahrweiler	53520
			137 209 08	Kaltenengers; Mayen-Koblenz	56220
			141 065 04	Kaltenholzhausen; Rhein-Lahn-Kreis	65558
			143 040 03	Kammerforst; Westerwaldkreis	56206
			141 066 02	Kamp-Bornhofen; Rhein-Lahn-Kreis	56341
			334 013 04	Kandel, Stadt; Germersheim	76870
134 045 00	Idar-Oberstein, große kreisangehörige Stadt; Birkenfeld	55743	235 055 03	Kanzem; Trier-Saarburg	54441
132 056 01	Idelberg; Altenkirchen (Westerwald)	57612	337 045 02	Kapellen-Drusweiler;	
232 060 02	Idenheim; Bitburg-Prüm	54636		Südliche Weinstraße	76889
232 061 02	Idesheim; Bitburg-Prüm	54636	233 217 04	Kaperich; Daun	56767
235 051 07	Igel; Trier-Saarburg	54298	140 062 04	Kappel; Rhein-Hunsrück-Kreis	55483
333 031 04	Ilbesheim; Donnersbergkreis	67294	336 049 04	Kappeln; Kusel	67744
337 042 05	Ilbesheim bei Landau in der Pfalz;		337 046 02	Kapsweyer; Südliche Weinstraße	76889
	Südliche Weinstraße	76831	140 063 02	Karbach; Rhein-Hunsrück-Kreis	56281
135 042 02	Illerich; Cochem-Zell	56814	231 065 03	Karl; Bernkastel-Wittlich	54534
233 034 01	Immerath; Daun	54552	232 064 05	Karlshausen; Bitburg-Prüm	54673
231 064 06	Immert; Bernkastel-Wittlich	54426	138 501 04	Kasbach-Ohlenberg; Neuwied	53547
333 032 03	Immesheim; Donnersbergkreis	67308	232 065 03	Kaschenbach; Bitburg-Prüm	54668
337 043 05	Impflingen; Südliche Weinstraße	76831	141 067 07	Kasdorf; Rhein-Lahn-Kreis	56357
333 033 06	Imsbach; Donnersbergkreis	67817	235 056 04	Kasel; Trier-Saarburg	54317
333 034 05	Imsweiler; Donnersbergkreis	67808	340 212 08	Käshofen; Südwestpfalz	66894
132 057 01	Ingelbach; Altenkirchen (Westerwald)	57610	235 057 05	Kastel-Staad; Trier-Saarburg	54441
339 030 00	Ingelheim am Rhein, große kreisangehörige Stadt; Mainz-Bingen	55218	140 064 03	Kastellaun, Stadt;	
				Rhein-Hunsrück-Kreis	56288
232 062 02	Ingendorf; Bitburg-Prüm	54636	333 037 05	Katzenbach; Donnersbergkreis	67806
337 044 04	Insheim; Südliche Weinstraße	76865	141 068 05	Katzenelnbogen, Stadt;	
131 034 01	Insul; Ahrweiler	53520		Rhein-Lahn-Kreis	56368
133 050 07	Ippenschied; Bad Kreuznach	55566	335 017 06	Katzweiler; Kaiserslautern	67734
231 501 07	Irmenach; Bernkastel-Wittlich	56843	233 037 04	Katzwinkel; Daun	54552
143 246 06	Irmtraut; Westerwaldkreis	56479	132 080 08	Katzwinkel (Sieg); Altenkirchen	
232 063 03	Irrel; Bitburg-Prüm	54666		(Westerwald)	57581
232 245 01	Irrhausen; Bitburg-Prüm	54689	141 069 08	Kaub, Stadt; Rhein-Lahn-Kreis	56349
235 052 05	Irsch; Trier-Saarburg	54451	132 059 05	Kausen; Altenkirchen (Westerwald)	57520
138 031 03	Isenburg; Neuwied	56271	141 070 07	Kehlbach; Rhein-Lahn-Kreis	56355
132 058 01	Isert; Altenkirchen (Westerwald)	57612	137 043 03	Kehrig; Mayen-Koblenz	56729
141 064 03	Isselbach; Rhein-Lahn-Kreis	65558	140 065 07	Keidelheim; Rhein-Hunsrück-Kreis	55471
			233 218 04	Kelberg; Daun	53539
			235 058 02	Kell am See; Trier-Saarburg	54427
			133 202 03	Kellenbach; Bad Kreuznach	55606
			141 071 01	Kemmenau; Rhein-Lahn-Kreis	56132
333 035 04	Jakobsweiler; Donnersbergkreis	67814	131 502 04	Kempenich; Ahrweiler	56746
133 051 05	Jeckenbach; Bad Kreuznach	55592	134 046 03	Kempfeld; Birkenfeld	55758
336 048 07	Jettenbach; Kusel	66887	235 060 06	Kenn; Trier-Saarburg	54344
334 012 03	Jockgrim; Germersheim	76751	232 066 05	Keppeshausen; Bitburg-Prüm	54673
232 246 01	Jucken; Bitburg-Prüm	54689	137 048 02	Kerben; Mayen-Koblenz	56295
339 031 06	Jugenheim in Rheinhessen;		233 038 03	Kerpen (Eifel); Daun	54578
	Mainz-Bingen	55270	233 219 05	Kerschenbach; Daun	54589
233 035 05	Jünkerath; Daun	54584	333 038 02	Kerzenheim; Donnersbergkreis	67304
			132 060 04	Kescheid; Altenkirchen (Westerwald)	57632
			232 247 01	Kesfeld; Bitburg-Prüm	54619
			131 039 02	Kesseling; Ahrweiler	53506
			231 066 01	Kesten; Bernkastel-Wittlich	54518
			141 072 08	Kestert; Rhein-Lahn-Kreis	56348
143 247 09	Kaden; Westerwaldkreis	56459	132 061 01	Kettenhausen; Altenkirchen	
143 039 04	Kadenbach; Westerwaldkreis	56337		(Westerwald)	57612
135 043 02	Kaifenheim; Cochem-Zell	56761	331 042 01	Kettenheim; Alzey-Worms	55234
135 044 04	Kail; Cochem-Zell	56829	137 211 08	Kettig; Mayen-Koblenz	56220
135 045 02	Kaisersesch, Stadt; Cochem-Zell	56759	232 248 01	Kickeshausen; Bitburg-Prüm	54689
312 000 00	Kaiserslautern, kreisfreie Stadt	67657	332 029 03	Kindenheim; Bad Dürkheim	67271
131 036 02	Kalenborn; Ahrweiler	53505			

GE-Schl.	Gemeinde; Kreis	PLZ	GE-Schl.	Gemeinde; Kreis	PLZ
231 067 02	Kinderbeuern; Bernkastel-Wittlich	54538	131 042 01	Kottenborn; Ahrweiler	53518
335 018 05	Kindsbach; Kaiserslautern	66862	137 055 03	Kottenheim; Mayen-Koblenz	56736
231 068 02	Kinheim; Bernkastel-Wittlich	54538	233 221 04	Kötterichen; Daun	56767
232 249 01	Kinzenburg; Bitburg-Prüm	54597	335 020 08	Kottweiler-Schwanden; Kaiserslautern	66879
143 248 01	Kirburg; Westerwaldkreis	57629	235 067 06	Köwerich; Trier-Saarburg	54340
140 067 04	Kirchberg (Hunsrück), Stadt; Rhein-Hunsrück-Kreis	55481	232 068 05	Koxhausen; Bitburg-Prüm	54673
132 062 01	Kircheib; Altenkirchen (Westerwald)	57612	132 064 01	Kraam; Altenkirchen (Westerwald)	57635
132 063 07	Kirchen (Sieg); Altenkirchen (Westerwald)	57548	233 040 01	Kradenbach; Daun	54552
332 030 03	Kirchheim an der Weinstraße; Bad Dürkheim	67281	340 216 07	Krähenberg; Südwestpfalz	66899
333 039 04	Kirchheimbolanden, Stadt; Donnersbergkreis	67292	140 075 02	Kratzenburg; Rhein-Hunsrück-Kreis	56283
131 040 02	Kirchsahr; Ahrweiler	53505	232 253 01	Krautscheid; Bitburg-Prüm	54673
137 049 03	Kirchwald; Mayen-Koblenz	56729	336 053 07	Kreimbach-Kaulbach; Kusel	67757
233 039 01	Kirchweiler; Daun	54570	137 056 01	Kretz; Mayen-Koblenz	56630
235 062 05	Kirf; Trier-Saarburg	54441	335 021 04	Krickenbach; Kaiserslautern	67706
133 052 00	Kirn, Stadt; Bad Kreuznach	55606	333 040 04	Kriegsfeld; Donnersbergkreis	67819
336 050 04	Kirrweiler; Kusel	67744	134 048 02	Kronweiler; Birkenfeld	55767
337 047 06	Kirrweiler (Pfalz); Südliche Weinstraße	67489	143 250 02	Kroppach; Westerwaldkreis	57612
233 220 04	Kirsbach; Daun	53539	340 026 03	Kröppen; Südwestpfalz	66957
133 053 07	Kirschroth; Bad Kreuznach	55566	336 054 02	Krottelbach; Kusel	66909
134 047 03	Kirschweiler; Birkenfeld	55743	231 072 02	Kröv; Bernkastel-Wittlich	54536
140 068 05	Kisselbach; Rhein-Hunsrück-Kreis	56291	232 069 05	Kruchten; Bitburg-Prüm	54675
231 069 08	Klausen; Bernkastel-Wittlich	54524	137 057 01	Kruft; Mayen-Koblenz	56642
339 032 06	Klein-Winternheim; Mainz-Bingen	55270	143 041 07	Krümmel; Westerwaldkreis	56244
340 213 08	Kleinbundenbach; Südwestpfalz	66501	134 049 04	Krummenau; Birkenfeld	55483
337 048 03	Kleinfischlingen; Südliche Weinstraße	67483	132 065 04	Krunkel; Altenkirchen (Westerwald)	56593
231 070 01	Kleinich; Bernkastel-Wittlich	54483	334 015 06	Kuhardt; Germersheim	76773
332 031 03	Kleinkarlbach; Bad Dürkheim	67271	143 251 08	Kuhnhöfen; Westerwaldkreis	56244
232 250 06	Kleinlangenfeld; Bitburg-Prüm	54597	140 076 07	Külz (Hunsrück); Rhein-Hunsrück-Kreis	55471
138 034 03	Kleinmaischeid; Neuwied	56271	140 077 07	Kümbdchen; Rhein-Hunsrück-Kreis	55471
338 015 03	Kleinniedesheim; Ludwigshafen	67259	143 252 02	Kunder; Westerwaldkreis	57629
340 214 08	Kleinsteinhausen; Südwestpfalz	66484	138 036 06	Kurtscheid; Neuwied	56581
135 048 03	Kliding; Cochem-Zell	56825	336 055 03	Kusel, Stadt; Kusel	66869
141 073 05	Klingelbach; Rhein-Lahn-Kreis	56368	232 070 04	Kyllburg, Stadt; Bitburg-Prüm	54655
337 049 02	Klingenmünster; Südliche Weinstraße	76889	232 071 04	Kyllburgweiler; Bitburg-Prüm	54655
140 070 07	Klosterkumbd; Rhein-Hunsrück-Kreis	55469			
135 049 01	Klotten; Cochem-Zell	56818			
140 071 04	Kludenbach; Rhein-Hunsrück-Kreis	55481			
235 063 06	Klüsserath; Trier-Saarburg	54340			
334 014 01	Knittelsheim; Germersheim	76879			
340 215 07	Knopp-Labach; Südwestpfalz	66917			
337 050 05	Knöringen; Südliche Weinstraße	76833			
137 212 06	Kobern-Gondorf; Mayen-Koblenz	56330			
111 000 00	Koblenz, kreisfreie Stadt	56068			
143 249 09	Kölbingen; Westerwaldkreis	56459			
137 053 02	Kollig; Mayen-Koblenz	56751			
335 019 09	Kollweiler; Kaiserslautern	66879			
233 222 04	Kolverath; Daun	56767			
231 071 01	Kommen; Bernkastel-Wittlich	54472			
339 033 07	Köngernheim; Mainz-Bingen	55278			
133 203 03	Königsau; Bad Kreuznach	55606			
131 041 04	Königsfeld; Ahrweiler	53426			
336 052 03	Konken; Kusel	66871			
235 068 03	Konz, Stadt; Trier-Saarburg	54329			
233 223 02	Kopp; Daun	54574			
336 051 03	Körborn; Kusel	66871			
235 069 07	Kordel; Trier-Saarburg	54306			
141 074 05	Kördorf; Rhein-Lahn-Kreis	56370			
235 070 04	Korling; Trier-Saarburg	54317			

GE-Schl.	Gemeinde; Kreis	PLZ	GE-Schl.	Gemeinde; Kreis	PLZ
336 057 04	Langweiler; Kusel	67746	336 060 04	Lohnweiler; Kusel	67744
335 202 01	Langwieden; Kaiserslautern	66894	141 081 04	Lohrheim; Rhein-Lahn-Kreis	65558
232 255 01	Lascheid; Bitburg-Prüm	54597	133 060 05	Löllbach; Bad Kreuznach	67744
232 256 06	Lasel; Bitburg-Prüm	54612	141 082 06	Lollschied; Rhein-Lahn-Kreis	56357
135 052 02	Laubach; Cochem-Zell	56759	235 077 06	Longen; Trier-Saarburg	54338
140 079 07	Laubach; Rhein-Hunsrück-Kreis	56288	231 077 01	Longkamp; Bernkastel-Wittlich	54472
133 056 04	Laubenheim; Bad Kreuznach	55452	235 078 06	Longuich; Trier-Saarburg	54340
140 080 06	Laudert; Rhein-Hunsrück-Kreis	56291	137 065 02	Lonnig; Mayen-Koblenz	56295
231 074 03	Laufeld; Bernkastel-Wittlich	54533	331 043 01	Lonsheim; Alzey-Worms	55237
140 081 04	Laufersweiler; Rhein-Hunsrück-Kreis	55487	235 080 04	Lorscheid; Trier-Saarburg	54317
332 033 03	Laumersheim; Bad Dürkheim	67229	339 034 02	Lörzweiler; Mainz-Bingen	55296
232 258 01	Lauperath; Bitburg-Prüm	54649	231 076 01	Lösnich; Bernkastel-Wittlich	54492
141 077 03	Laurenburg; Rhein-Lahn-Kreis	56379	231 206 07	Lötzbeuren; Bernkastel-Wittlich	56843
133 057 07	Lauschied; Bad Kreuznach	55568	143 260 02	Luckenbach; Westerwaldkreis	57629
336 058 04	Lauterecken, Stadt; Kusel	67742	231 078 06	Lückenburg; Bernkastel-Wittlich	54424
333 041 03	Lautersheim; Donnersbergkreis	67308	314 000 00	Ludwigshafen am Rhein, kreisfreie Stadt	67059
141 078 07	Lautert; Rhein-Lahn-Kreis	56355	339 035 04	Ludwigshöhe; Mainz-Bingen	55278
143 255 01	Lautzenbrücken; Westerwaldkreis	56472	340 029 01	Ludwigswinkel; Südwestpfalz	66996
140 082 04	Lautzenhausen; Rhein-Hunsrück-Kreis	55483	340 030 02	Lug; Südwestpfalz	76848
137 504 06	Lehmen; Mayen-Koblenz	56332	232 262 01	Lünebach; Bitburg-Prüm	54597
232 259 01	Leidenborn; Bitburg-Prüm	54619	334 018 05	Lustadt; Germersheim	67363
131 044 01	Leimbach; Ahrweiler	53518	135 056 04	Lütz; Cochem-Zell	56290
232 073 05	Leimbach; Bitburg-Prüm	54673	135 057 03	Lutzerath; Cochem-Zell	56826
340 027 04	Leimen; Südwestpfalz	66978	232 263 01	Lützkampen; Bitburg-Prüm	54617
334 016 06	Leimersheim; Germersheim	76774	137 066 03	Luxem; Mayen-Koblenz	56729
140 084 02	Leiningen; Rhein-Hunsrück-Kreis	56291	141 083 08	Lykershausen; Rhein-Lahn-Kreis	56346
337 051 05	Leinsweiler; Südliche Weinstraße	76829			
134 050 02	Leisel; Birkenfeld	55767			
134 051 01	Leitzweiler; Birkenfeld	55779			
235 074 06	Leiwen; Trier-Saarburg	54340			
340 028 03	Lemberg; Südwestpfalz	66969			
133 058 05	Lettweiler; Bad Kreuznach	67823	137 215 06	Macken; Mayen-Koblenz	56290
138 037 04	Leubsdorf; Neuwied	53547	335 024 09	Mackebach; Kaiserslautern	67686
143 042 10	Leuterod; Westerwaldkreis	56244	134 052 03	Mackenrodt; Birkenfeld	55758
138 038 02	Leutesdorf; Neuwied	56599	143 502 08	Mähren; Westerwaldkreis	56459
232 260 01	Lichtenborn; Bitburg-Prüm	54619	337 052 06	Maikammer; Südliche Weinstraße	67487
143 256 06	Liebenseid; Westerwaldkreis	56479	315 000 00	Mainz, kreisfreie Stadt	55116
140 085 05	Liebshausen; Rhein-Hunsrück-Kreis	55494	140 089 02	Maisborn; Rhein-Hunsrück-Kreis	56291
135 053 04	Lieg; Cochem-Zell	56290	140 090 04	Maitzborn; Rhein-Hunsrück-Kreis	55481
232 261 01	Lierfeld; Bitburg-Prüm	54597	232 075 04	Malberg; Bitburg-Prüm	54655
141 079 08	Lierschied; Rhein-Lahn-Kreis	56357	132 066 05	Malberg; Altenkirchen (Westerwald)	57629
135 054 05	Liesenich; Cochem-Zell	56858	232 076 04	Malbergweich; Bitburg-Prüm	54655
231 075 01	Lieser; Bernkastel-Wittlich	54470	231 079 06	Malborn; Bernkastel-Wittlich	54426
232 074 02	Ließem; Bitburg-Prüm	54636	132 067 01	Mammelzen; Altenkirchen (Westerwald)	57636
143 257 02	Limbach; Westerwaldkreis	57629	133 061 06	Mandel; Bad Kreuznach	55595
133 059 03	Limbach; Bad Kreuznach	55606	235 081 02	Mandern; Trier-Saarburg	54429
338 017 00	Limburgerhof; Ludwigshafen	67117	232 264 01	Manderscheid; Bitburg-Prüm	54649
131 047 02	Lind; Ahrweiler	53506	231 080 03	Manderscheid, Stadt; Bernkastel-Wittlich	54531
137 063 03	Lind; Mayen-Koblenz	56729	233 225 04	Mannebach; Daun	56769
143 258 02	Linden; Westerwaldkreis	57629	235 082 05	Mannebach; Trier-Saarburg	54441
335 023 04	Linden; Kaiserslautern	66851	333 043 01	Mannweiler-Cölln; Donnersbergkreis	67822
332 034 05	Lindenberg; Bad Dürkheim	67473	339 036 01	Manubach; Mainz-Bingen	55413
140 086 04	Lindenschied; Rhein-Hunsrück-Kreis	55481	141 084 07	Mariefels; Rhein-Lahn-Kreis	56357
334 017 05	Lingenfeld; Germersheim	67360	138 201 03	Marienhausen; Neuwied	56269
140 087 02	Lingerhahn; Rhein-Hunsrück-Kreis	56291	143 044 07	Marienrachdorf; Westerwaldkreis	56242
138 040 05	Linkenbach; Neuwied	56317	231 081 01	Maring-Nowiand; Bernkastel-Wittlich	54484
138 041 04	Linz am Rhein, Stadt; Neuwied	53545	333 045 04	Marnheim; Donnersbergkreis	67297
141 080 07	Lipporn; Rhein-Lahn-Kreis	56357	143 045 07	Maroth; Westerwaldkreis	56271
233 224 04	Lirstal; Daun	56767	335 203 01	Martinshöhe; Kaiserslautern	66894
233 041 05	Lissendorf; Daun	54587	133 062 07	Martinstein; Bad Kreuznach	55627
143 259 02	Lochum; Westerwaldkreis	57629	143 261 02	Marzhagen; Westerwaldkreis	57627
137 214 06	Löf; Mayen-Koblenz	56332	135 058 02	Masburg; Cochem-Zell	56761
333 042 06	Lohnsfeld; Donnersbergkreis	67727			

GE-Schl.	Gemeinde; Kreis	PLZ	GE-Schl.	Gemeinde; Kreis	PLZ
340 217 05	Maßweiler; Südwestpfalz	66506	335 027 05	Mittelbrunn; Kaiserslautern	66851
140 204 03	Mastershausen; Rhein-Hunsrück-Kreis	56869	141 088 05	Mittelfischbach; Rhein-Lahn-Kreis	56370
232 265 06	Masthorn; Bitburg-Prüm	54597	132 011 08	Mittelhof; Altenkirchen (Westerwald)	57537
336 107 02	Matzenbach; Kusel	66909	134 055 03	Mittelreidenbach; Birkenfeld	55758
232 266 06	Matzerath; Bitburg-Prüm	54597	135 061 05	Mittelstrimmig; Cochem-Zell	56858
331 044 01	Mauchenheim; Alzey-Worms	67294	143 047 10	Mogendorf; Westerwaldkreis	56424
132 068 03	Mauden; Altenkirchen (Westerwald)	57520	143 266 08	Molsberg; Westerwaldkreis	56414
232 267 01	Mauel; Bitburg-Prüm	54649	331 046 03	Mölsheim; Alzey-Worms	67591
340 218 08	Mauschbach; Südwestpfalz	66500	132 071 05	Molzhein; Altenkirchen (Westerwald)	57520
338 018 04	Maxdorf; Ludwigshafen	67133	339 037 07	Mommenheim; Mainz-Bingen	55278
143 046 07	Maxsain; Westerwaldkreis	56244	137 074 03	Monreal; Mayen-Koblenz	56729
137 068 00	Mayen, große kreisangehörige Stadt; Mayen-Koblenz	56727	331 048 03	Monsheim; Alzey-Worms	67590
131 049 02	Mayschoß; Ahrweiler	53508	143 048 04	Montabaur, Stadt; Westerwaldkreis	56410
232 077 02	Meckel; Bitburg-Prüm	54636	135 062 04	Möntenich; Cochem-Zell	56754
134 053 02	Meckenbach; Birkenfeld	55767	231 087 01	Monzelfeld; Bernkastel-Wittlich	54472
133 063 03	Meckenbach; Bad Kreuznach	55606	331 049 04	Monzernheim; Alzey-Worms	55234
332 035 01	Meckenheim; Bad Dürkheim	67149	133 067 07	Monzingen; Bad Kreuznach	55569
336 061 04	Medard; Kusel	67744	231 502 00	Morbach; Bernkastel-Wittlich	54497
133 064 07	Meddersheim; Bad Kreuznach	55566	135 064 05	Moritzheim; Cochem-Zell	56865
231 082 03	Meerfeld; Bernkastel-Wittlich	54531	143 264 01	Mörten; Westerwaldkreis	57583
335 025 06	Mehlbach; Kaiserslautern	67735	143 265 02	Mörsbach; Westerwaldkreis	57629
335 026 02	Mehlingen; Kaiserslautern	67678	140 096 05	Mörschbach; Rhein-Hunsrück-Kreis	55494
233 042 01	Mehren; Daun	54552	235 090 04	Morscheid; Trier-Saarburg	54317
132 069 01	Mehren; Altenkirchen (Westerwald)	57635	333 047 04	Morschheim; Donnersbergkreis	67294
235 083 06	Mehring; Trier-Saarburg	54346	134 056 03	Mörschied; Birkenfeld	55758
138 042 06	Meinborn; Neuwied	56584	135 063 04	Mörsdorf; Cochem-Zell	56290
233 043 01	Meisburg; Daun	54570	333 046 04	Mörsfeld; Donnersbergkreis	67808
133 065 05	Meisenheim, Stadt; Bad Kreuznach	55590	140 205 02	Morshausen; Rhein-Hunsrück-Kreis	56283
138 043 06	Melsbach; Neuwied	56581	331 047 03	Mörstadt; Alzey-Worms	67591
137 069 04	Mendig, Stadt; Mayen-Koblenz	56743	233 226 04	Mosbruch; Daun	56767
140 092 07	Mengerschied; Rhein-Hunsrück-Kreis	55490	143 049 10	Moschheim; Westerwaldkreis	56424
232 078 03	Menningen; Bitburg-Prüm	54310	135 065 04	Moselkern; Cochem-Zell	56254
143 262 02	Merkelbach; Westerwaldkreis	57629	233 046 01	Mückeln; Daun	54558
232 270 01	Merlscheid; Bitburg-Prüm	54597	135 066 04	Müden (Mosel); Cochem-Zell	56254
140 093 02	Mermuth; Rhein-Hunsrück-Kreis	56283	143 267 02	Mudenbach; Westerwaldkreis	57614
231 083 06	Merschbach; Bernkastel-Wittlich	54426	132 072 07	Mudersbach; Altenkirchen (Westerwald)	57555
235 085 04	Mertesdorf; Trier-Saarburg	54318	141 089 04	Mudershausen; Rhein-Lahn-Kreis	56623
332 036 03	Mertesheim; Bad Dürkheim	67271	140 098 02	Mühlpfad; Rhein-Hunsrück-Kreis	56291
137 070 02	Mertloch; Mayen-Koblenz	56753	232 083 02	Mülbach; Bitburg-Prüm	54636
133 066 07	Merxheim; Bad Kreuznach	55627	231 090 01	Mülheim (Mosel); Bernkastel-Wittlich	54486
340 031 04	Merzalben; Südwestpfalz	66978	137 216 08	Mülheim-Kärlich, Stadt; Mayen-Koblenz	56218
235 154 05	Merzkirchen; Trier-Saarburg	54439	131 051 01	Müllenbach; Ahrweiler	53520
336 062 04	Merzweiler; Kusel	67746	135 067 02	Müllenbach; Cochem-Zell	56761
135 060 01	Mesenich; Cochem-Zell	56820	133 068 06	Münchwald; Bad Kreuznach	55595
232 079 02	Messerich; Bitburg-Prüm	54636	337 054 01	Münchweiler am Klingbach; Südliche Weinstraße	76857
232 080 05	Mettendorf; Bitburg-Prüm	54675	333 048 06	Münchweiler an der Alsenz; Donnersbergkreis	67728
331 045 02	Mettenheim; Alzey-Worms	67582	340 032 04	Münchweiler an der Rodalb; Südwestpfalz	66981
232 081 02	Metterich; Bitburg-Prüm	54634	143 268 02	Mündersbach; Westerwaldkreis	56271
134 054 01	Mettweiler; Birkenfeld	55777	137 077 03	Münk; Mayen-Koblenz	56729
140 094 04	Metzenhausen; Rhein-Hunsrück-Kreis	55481	339 038 01	Münster-Sarmsheim; Mainz-Bingen	55424
143 263 08	Meudt; Westerwaldkreis	56414	333 049 01	Münsterappel; Donnersbergkreis	67822
131 050 01	Meuspath; Ahrweiler	53520	137 501 02	Münstermaifeld, Stadt; Mayen-Koblenz	56294
140 095 03	Michelbach; Rhein-Hunsrück-Kreis	56288	233 227 02	Mürtenbach; Daun	54570
132 070 01	Michelbach (Westerwald); Altenkirchen (Westerwald)	57610	131 052 01	Müsch; Ahrweiler	53533
141 085 07	Miehlen; Rhein-Lahn-Kreis	56357	143 269 02	Müschbach; Westerwaldkreis	57629
141 086 01	Miellen; Rhein-Lahn-Kreis	56132	231 091 03	Musweiler; Bernkastel-Wittlich	54534
232 082 03	Minden; Bitburg-Prüm	54310	140 099 07	Mutterschied; Rhein-Hunsrück-Kreis	55469
231 085 08	Minderlittgen; Bernkastel-Wittlich	54518	338 019 00	Mutterstadt; Ludwigshafen	67112
334 020 04	Minfeld; Gernersheim	76872	232 271 06	Mützenich; Bitburg-Prüm	54608
231 086 05	Minheim; Bernkastel-Wittlich	54518	232 084 05	Muxerath; Bitburg-Prüm	54673
141 087 06	Misselberg; Rhein-Lahn-Kreis	56377			

GE-Schl.	Gemeinde; Kreis	PLZ	GE-Schl.	Gemeinde; Kreis	PLZ
N					
137 079 03	Nachtsheim; Mayen-Koblenz	56729	132 075 03	Niederdreisbach; Altenkirchen (Westerwald)	57520
331 050 01	Nack; Alzey-Worms	55234	131 054 04	Niederdürenbach; Ahrweiler	56651
339 039 02	Nackenheim; Mainz-Bingen	55299	143 053 04	Niederelbert; Westerwaldkreis	56412
140 100 07	Nannhausen; Rhein-Hunsrück-Kreis	55469	143 054 04	Niedererbach; Westerwaldkreis	56412
336 064 02	Nanzdietschweiler; Kusel	66909	137 217 06	Niederfell; Mayen-Koblenz	56332
232 085 05	Nasingen; Bitburg-Prüm	54673	132 076 07	Niederfischbach; Altenkirchen (Westerwald)	57572
141 091 06	Nassau, Stadt; Rhein-Lahn-Kreis	56377	232 089 05	Niedergeckler; Bitburg-Prüm	54675
141 092 07	Nastätten, Stadt; Rhein-Lahn-Kreis	56355	134 058 02	Niederhambach; Birkenfeld	55767
232 086 02	Nattenheim; Bitburg-Prüm	54636	133 070 02	Niederhausen; Bad Kreuznach	55585
137 080 02	Naunheim; Mayen-Koblenz	56753	333 050 01	Niederhausen an der Appel; Donnersbergkreis	67822
143 050 05	Nauort; Westerwaldkreis	56237	339 040 01	Niederheimbach; Mainz-Bingen	55413
235 091 06	Naurath (Eifel); Trier-Saarburg	54340	138 048 05	Niederhofen; Neuwied	56316
235 092 01	Naurath (Wald); Trier-Saarburg	54426	337 055 02	Niederhorbach; Südliche Weinstraße	76889
132 073 05	Nauroth; Altenkirchen (Westerwald)	57583	134 059 03	Niederhosenbach; Birkenfeld	55758
135 068 05	Neef; Cochem-Zell	56858	132 077 06	Niederirsen; Altenkirchen (Westerwald)	57589
135 069 01	Nehren; Cochem-Zell	56820	335 029 07	Niederkirchen; Kaiserslautern	67700
233 048 04	Neichen; Daun	54552	332 039 01	Niederkirchen bei Deidesheim; Bad Dürkheim	67150
232 087 04	Neidenbach; Bitburg-Prüm	54657	140 106 07	Niederkumbd; Rhein-Hunsrück-Kreis	55469
332 037 05	Neidenfels; Bad Dürkheim	67468	232 276 06	Niederlauch; Bitburg-Prüm	54614
132 074 01	Neitersen; Altenkirchen (Westerwald)	57638	335 030 08	Niedermohr; Kaiserslautern	66879
143 051 04	Nentershausen; Westerwaldkreis	56412	333 051 01	Niedermoschel; Donnersbergkreis	67822
233 049 01	Nerdlen; Daun	54552	141 095 04	Niederneisen; Rhein-Lahn-Kreis	65629
233 050 02	Neroth; Daun	54570	231 095 03	Niederöfflingen; Bernkastel-Wittlich	54533
336 065 04	Nerzweiler; Kusel	67749	337 056 02	Niederotterbach; Südliche Weinstraße	76889
141 093 04	Netzbach; Rhein-Lahn-Kreis	65623	232 277 01	Niederpierscheid; Bitburg-Prüm	54649
133 069 01	Neu-Bamberg; Bad Kreuznach	55546	232 090 05	Niederraden; Bitburg-Prüm	54675
334 021 02	Neuburg am Rhein; Germersheim	76776	143 274 06	Niederroßbach; Westerwaldkreis	56479
232 272 06	Neuendorf; Bitburg-Prüm	54597	143 275 10	Niedersayn; Westerwaldkreis	56244
232 088 05	Neuerburg, Stadt; Bitburg-Prüm	54673	231 096 03	Niederscheidweiler; Bernkastel-Wittlich	54533
140 101 07	Neuerkirch; Rhein-Hunsrück-Kreis	55471	340 033 01	Niederschlettenbach; Südwestpfalz	76891
143 052 04	Neuhäusel; Westerwaldkreis	56335	140 107 04	Niedersohren; Rhein-Hunsrück-Kreis	55487
232 273 04	Neuheilenbach; Bitburg-Prüm	54597	233 052 01	Niederstadtfeld; Daun	54570
335 028 02	Neuhemsbach; Kaiserslautern	67680	336 068 01	Niederstausenbach; Kusel	66879
338 020 00	Neuhofen; Ludwigshafen	67141	232 091 02	Niederstedem; Bitburg-Prüm	54634
235 093 01	Neuhütten; Trier-Saarburg	54422	132 078 04	Niedersteinebach; Altenkirchen (Westerwald)	56593
332 038 03	Neuleiningen; Bad Dürkheim	67271	140 108 02	Niedert; Rhein-Hunsrück-Kreis	56291
231 092 05	Neumagen-Dhron; Bernkastel-Wittlich	54347	141 096 05	Niedertiefenbach; Rhein-Lahn-Kreis	56368
143 270 01	Neunkhausen; Westerwaldkreis	57520	141 097 07	Niederwallmenach; Rhein-Lahn-Kreis	56357
231 093 06	Neunkirchen; Bernkastel-Wittlich	54426	138 050 05	Niederwambach; Neuwied	57614
143 271 06	Neunkirchen; Westerwaldkreis	56479	232 092 02	Niederweiler; Bitburg-Prüm	54636
336 066 01	Neunkirchen am Potzberg; Kusel	66887	140 109 04	Niederweiler; Rhein-Hunsrück-Kreis	55491
334 022 03	Neupotz; Germersheim	76777	232 093 03	Niederweis; Bitburg-Prüm	54668
138 044 01	Neustadt (Wied); Neuwied	53577	137 218 07	Niederwerth; Mayen-Koblenz	56179
316 000 00	Neustadt an der Weinstraße, kreisfreie Stadt	67433	134 060 03	Niederwörresbach; Birkenfeld	55758
143 272 06	Neustadt/Westerwald; Westerwaldkreis	56479	131 055 04	Niederzissen; Ahrweiler	56651
138 045 00	Neuwied, große kreisangehörige Stadt; Neuwied	56564	232 094 05	Niehl; Bitburg-Prüm	54646
235 094 07	Newel; Trier-Saarburg	54309	231 504 08	Niersbach; Bernkastel-Wittlich	54518
140 102 02	Ney; Rhein-Hunsrück-Kreis	56283	339 043 07	Nierstein; Mainz-Bingen	55283
137 081 01	Nickenich; Mayen-Koblenz	56645	141 098 01	Nievern; Rhein-Lahn-Kreis	56132
140 105 04	Nieder Kostenz; Rhein-Hunsrück-Kreis	55481	232 279 06	Nimshuscheid; Bitburg-Prüm	54612
339 041 03	Nieder-Hilbersheim; Mainz-Bingen	55437	232 280 06	Nimsreuland; Bitburg-Prüm	54614
339 042 06	Nieder-Olm; Mainz-Bingen	55268	143 276 02	Nister; Westerwaldkreis	57645
331 051 01	Nieder-Wiesen; Alzey-Worms	55234	143 278 06	Nister-Möhrendorf; Westerwaldkreis	56477
143 273 08	Niederahr; Westerwaldkreis	56414	143 277 01	Nisterau; Westerwaldkreis	56472
336 067 01	Niederalben; Kusel	66887	132 079 03	Nisterberg; Altenkirchen (Westerwald)	56472
141 094 07	Niederbachheim; Rhein-Lahn-Kreis	56357	143 279 01	Nistertal; Westerwaldkreis	57647
138 047 08	Niederbreitbach; Neuwied	56589	235 095 03	Nittel; Trier-Saarburg	54453
134 057 02	Niederbrombach; Birkenfeld	55767	233 228 04	Nitz; Daun	56729
140 104 06	Niederburg; Rhein-Hunsrück-Kreis	55432	141 099 08	Nochern; Rhein-Lahn-Kreis	56357

GE-Schl.	Gemeinde; Kreis	PLZ	GE-Schl.	Gemeinde; Kreis	PLZ
134 061 02	Nohren; Birkenfeld	55767	141 103 06	Obernhof; Rhein-Lahn-Kreis	56379
233 229 03	Nohn; Daun	54578	231 100 03	Oberöfflingen; Bernkastel-Wittlich	54533
143 055 04	Nornborn; Westerwaldkreis	56412	337 059 02	Oberotterbach; Südliche Weinstraße	76889
140 110 02	Norath; Rhein-Hunsrück-Kreis	56291	232 285 01	Oberpierscheid; Bitburg-Prüm	54649
143 056 07	Nordhofen; Westerwaldkreis	56242	138 054 06	Oberraden; Neuwied	56587
133 071 02	Norheim; Bad Kreuznach	55585	134 066 03	Oberreidenbach; Birkenfeld	55758
143 280 01	Norken; Westerwaldkreis	57629	143 282 06	Oberröd; Westerwaldkreis	56479
137 219 06	Nörtershausen; Mayen-Koblenz	56283	143 283 06	Oberroßbach; Westerwaldkreis	56479
340 034 01	Nothweiler; Südwestpfalz	76891	231 101 03	Oberscheidweiler; Bernkastel-Wittlich	54533
340 035 05	Nünschweiler; Südwestpfalz	66989	337 060 02	Oberschlettenbach; Südliche Weinstraße	76889
131 058 01	Nürburg; Ahrweiler	53520	340 036 03	Obersimten; Südwestpfalz	66957
232 095 05	Nusbaum; Bitburg-Prüm	54675	233 055 01	Oberstadtfeld; Daun	54570
336 069 07	Nußbach; Kusel	67759	336 071 01	Oberstausenbach; Kusel	66879
133 072 07	Nußbaum; Bad Kreuznach	55569	232 097 02	Oberstedem; Bitburg-Prüm	54634
O			132 085 04	Obersteinebach; Altenkirchen (Westerwald)	56593
140 111 04	Ober Kostenz; Rhein-Hunsrück-Kreis	55481	133 075 06	Oberstreit; Bad Kreuznach	55596
331 052 01	Ober-Flörsheim; Alzey-Worms	55234	332 040 03	Obersülzen; Bad Dürkheim	67271
339 046 03	Ober-Hilbersheim; Mainz-Bingen	55437	141 104 07	Obertiefenbach; Rhein-Lahn-Kreis	56357
339 047 06	Ober-Olm; Mainz-Bingen	55270	141 105 07	Oberwallmenach; Rhein-Lahn-Kreis	56357
143 281 08	Oberahr; Westerwaldkreis	56414	132 086 01	Oberwambach; Altenkirchen (Westerwald)	57614
336 070 03	Oberalben; Kusel	66871	232 098 02	Oberweiler; Bitburg-Prüm	54636
335 031 05	Oberarnbach; Kaiserslautern	66851	336 072 07	Oberweiler im Tal; Kusel	67756
141 100 07	Oberbachheim; Rhein-Lahn-Kreis	56355	336 073 07	Oberweiler-Tiefenbach; Kusel	67752
233 053 03	Oberbettingen; Daun	54578	232 099 02	Oberweis; Bitburg-Prüm	54636
235 096 03	Oberbillig; Trier-Saarburg	54331	140 112 06	Oberwesel, Stadt; Rhein-Hunsrück-Kreis	55430
134 062 02	Oberbrombach; Birkenfeld	55767	141 106 06	Oberwies; Rhein-Lahn-Kreis	56379
339 044 01	Oberdiebach; Mainz-Bingen	55413	333 056 04	Oberwiesen; Donnersbergkreis	67294
138 052 05	Oberdreis; Neuwied	57639	134 067 03	Oberwörresbach; Birkenfeld	55758
131 059 04	Oberdürenbach; Ahrweiler	56651	131 060 04	Oberzissen; Ahrweiler	56651
233 054 03	Oberehe-Stroheich; Daun	54578	332 041 03	Obrigheim (Pfalz); Bad Dürkheim	67283
143 057 04	Oberelbert; Westerwaldkreis	56412	137 086 02	Ochtendung; Mayen-Koblenz	56299
233 230 04	Oberelz; Daun	56767	138 055 04	Ockenfels; Neuwied	53545
143 058 08	Obererbach; Westerwaldkreis	56414	339 048 03	Ockenheim; Mainz-Bingen	55437
132 081 01	Obererbach (Westerwald); Altenkirchen (Westerwald)	57612	235 098 05	Ockfen; Trier-Saarburg	54441
137 220 06	Oberfell; Mayen-Koblenz	56332	336 074 04	Odenbach; Kusel	67748
141 101 05	Oberfischbach; Rhein-Lahn-Kreis	56370	133 076 07	Odernheim am Glan; Bad Kreuznach	55571
232 096 05	Obergeckler; Bitburg-Prüm	54675	141 107 07	Oelsberg; Rhein-Lahn-Kreis	56357
143 059 05	Oberhaid; Westerwaldkreis	56237	337 061 07	Offenbach an der Queich; Südliche Weinstraße	76877
134 063 02	Oberhambach; Birkenfeld	55765	336 075 04	Offenbach-Hundheim; Kusel	67749
337 058 02	Oberhausen; Südliche Weinstraße	76887	331 053 01	Offenheim; Alzey-Worms	55234
333 053 01	Oberhausen an der Appel; Donnersbergkreis	67822	331 054 03	Offstein; Alzey-Worms	67591
133 074 02	Oberhausen an der Nahe; Bad Kreuznach	55585	131 062 01	Ohlenhard; Ahrweiler	53520
133 073 03	Oberhausen bei Kirn; Bad Kreuznach	55606	140 113 07	Ohlweiler; Rhein-Hunsrück-Kreis	55469
339 045 01	Oberheimbach; Mainz-Bingen	55413	336 076 05	Ohmbach; Kusel	66903
138 053 06	Oberhonnefeld-Gierend; Neuwied	56587	235 100 04	Ollmuth; Trier-Saarburg	54316
134 064 03	Oberhosenbach; Birkenfeld	55758	232 287 01	Olmscheid; Bitburg-Prüm	54689
132 082 01	Oberirsen; Altenkirchen (Westerwald)	57635	335 033 06	Olsbrücken; Kaiserslautern	67737
232 282 04	Oberkail; Bitburg-Prüm	54533	232 100 02	Olstdorf; Bitburg-Prüm	54646
134 065 04	Oberkirn; Birkenfeld	55624	132 087 01	Ölsen; Altenkirchen (Westerwald)	57612
132 083 04	Oberlahr; Altenkirchen (Westerwald)	57641	232 288 06	Olzheim; Bitburg-Prüm	54597
232 283 06	Oberlascheid; Bitburg-Prüm	54608	235 101 03	Onsdorf; Trier-Saarburg	54456
232 284 06	Oberlauch; Bitburg-Prüm	54614	339 049 07	Oppenheim, Stadt; Mainz-Bingen	55276
333 054 01	Obermoschel, Stadt; Donnersbergkreis	67823	140 115 07	Oppertshausen; Rhein-Hunsrück-Kreis	55469
132 084 04	Obernau; Altenkirchen (Westerwald)	57638	333 057 04	Orbis; Donnersbergkreis	67294
333 055 01	Oberndorf; Donnersbergkreis	67821	232 289 07	Orenhofen; Bitburg-Prüm	54298
141 102 04	Oberneisen; Rhein-Lahn-Kreis	65558	132 088 04	Orfgen; Altenkirchen (Westerwald)	57632
340 219 07	Obernheim-Kirchenarnbach; Südwestpfalz	66919	232 290 06	Orlenbach; Bitburg-Prüm	54595
			233 232 05	Ormont; Daun	54597

GE-Schl.	Gemeinde; Kreis	PLZ	GE-Schl.	Gemeinde; Kreis	PLZ
232 101 04	Orsfeld; Bitburg-Prüm	54655	232 296 06	Prüm, Stadt; Bitburg-Prüm	54595
231 103 08	Osann-Monzel; Bernkastel-Wittlich	54518	232 108 03	Prümzurlay; Bitburg-Prüm	54668
235 103 04	Osburg; Trier-Saarburg	54317	138 057 05	Puderbach; Neuwied	56305
141 108 02	Osterspai; Rhein-Lahn-Kreis	56340	135 073 05	Pünderich; Cochem-Zell	56862
331 055 00	Osthofen, Stadt; Alzey-Worms	67574			
335 034 06	Otterbach; Kaiserslautern	67731			
335 035 07	Otterberg, Stadt; Kaiserslautern	67697		Q	
333 058 03	Ottersheim; Donnersbergkreis	67308			
334 023 01	Ottersheim bei Landau; Germersheim	76879	335 037 04	Queidersbach; Kaiserslautern	66851
338 021 05	Otterstadt; Ludwigshafen	67166	131 066 01	Quiddelbach; Ahrweiler	53518
143 060 10	Ötzingen; Westerwaldkreis	56244	143 061 07	Quirnbach; Westerwaldkreis	56242
133 077 03	Otzweiler; Bad Kreuznach	55606	336 501 02	Quirnbach/Pfalz; Kusel	66909
			332 042 03	Quirnheim; Bad Dürkheim	67280

P

235 104 05	Palzem; Trier-Saarburg	54439
231 104 03	Pantenburg; Bernkastel-Wittlich	54531
135 070 05	Panzweiler; Cochem-Zell	56865
331 056 06	Partenheim; Alzey-Worms	55288
235 105 02	Paschel; Trier-Saarburg	54314
141 109 08	Patersberg; Rhein-Lahn-Kreis	56348
232 103 03	Peffingen; Bitburg-Prüm	54668
235 106 03	Pellingen; Trier-Saarburg	54331
233 056 02	Pelm; Daun	54570
140 116 06	Perscheid; Rhein-Hunsrück-Kreis	55430
340 037 05	Petersberg; Südwestpfalz	66989
132 089 04	Peterslahr; Altenkirchen (Westerwald)	57614
135 071 05	Peterswald-Löffelscheid; Cochem-Zell	56858
133 078 01	Pfaffen-Schwabenheim; Bad Kreuznach	55546
140 117 02	Pfalzfeld; Rhein-Hunsrück-Kreis	56291
336 077 03	Pfeffelbach; Kusel	66871
232 104 07	Philippsheim; Bitburg-Prüm	54662
232 105 04	Pickließem; Bitburg-Prüm	54647
231 105 05	Piesport; Bernkastel-Wittlich	54498
137 087 02	Pillig; Mayen-Koblenz	56753
232 291 01	Pintesfeld; Bitburg-Prüm	54649
317 000 00	Pirmasens, kreisfreie Stadt	66953
232 292 06	Pittenbach; Bitburg-Prüm	54595
137 088 01	Plaidt; Mayen-Koblenz	56637
232 106 05	Plascheid; Bitburg-Prüm	54673
231 107 08	Platten; Bernkastel-Wittlich	54518
132 090 04	Pleckhausen; Altenkirchen (Westerwald)	56593
231 108 08	Plein; Bernkastel-Wittlich	54518
337 062 02	Pleisweiler-Oberhofen; Südliche Weinstraße	76889
133 080 01	Pleitersheim; Bad Kreuznach	55576
140 118 07	Pleizenhausen; Rhein-Hunsrück-Kreis	55469
232 293 01	Plütscheid; Bitburg-Prüm	54597
235 107 04	Pluwig; Trier-Saarburg	54316
141 111 06	Pohl; Rhein-Lahn-Kreis	56357
137 089 02	Polch, Stadt; Mayen-Koblenz	56751
235 108 06	Pölich; Trier-Saarburg	54340
135 072 04	Pommern; Cochem-Zell	56829
131 065 01	Pomster; Ahrweiler	53534
143 284 09	Pottum; Westerwaldkreis	56459
132 091 06	Pracht; Altenkirchen (Westerwald)	57589
141 112 08	Prath; Rhein-Lahn-Kreis	56346
232 294 01	Preisched; Bitburg-Prüm	54689
232 107 07	Preist; Bitburg-Prüm	54664
232 295 06	Pronsfeld; Bitburg-Prüm	54597

GE-Schl.	Gemeinde; Kreis	PLZ	GE-Schl.	Gemeinde; Kreis	PLZ
131 070 00	Remagen, Stadt; Ahrweiler	53424	143 289 09	Rothenbach; Westerwaldkreis	56459
138 061 06	Rengsdorf; Neuwied	56579	336 087 07	Rothselberg; Kusel	67753
143 286 06	Rennerodt, Stadt; Westerwaldkreis	56477	134 072 02	Rötswiller-Nockenthal; Birkenfeld	55767
233 234 04	Retterath; Daun	56769	132 097 04	Rott; Altenkirchen (Westerwald)	57632
132 094 01	Rettersen; Altenkirchen (Westerwald)	57635	133 086 06	Roxheim; Bad Kreuznach	55595
141 116 07	Rettershain; Rhein-Lahn-Kreis	56357	137 095 02	Rüber; Mayen-Koblenz	56295
141 117 05	Rettert; Rhein-Lahn-Kreis	56370	143 064 07	Rückeroth; Westerwaldkreis	56244
137 092 03	Reudelsterz; Mayen-Koblenz	56727	134 074 01	Rückweiler; Birkenfeld	55776
233 235 05	Reuth; Daun	54597	133 117 06	Rüdesheim; Bad Kreuznach	55593
134 069 04	Rhaunen; Birkenfeld	55624	334 025 06	Rülzheim; Germersheim	76761
140 125 05	Rheinböllen; Rhein-Hunsrück-Kreis	55494	340 039 01	Rumbach; Südwestpfalz	76891
138 062 07	Rheinbreitbach; Neuwied	53619	133 087 04	Rummelsheim; Bad Kreuznach	55452
138 063 02	Rheinbrohl; Neuwied	56598	143 065 04	Ruppach-Goldhausen; Westerwaldkreis	56412
334 024 03	Rheinzabern; Germersheim	76764	332 043 01	Ruppertsberg; Bad Dürkheim	67152
137 221 05	Rhens, Stadt; Mayen-Koblenz	56321	333 065 05	Ruppertsecken; Donnersbergkreis	67808
337 066 03	Rhodt unter Rietburg; Südliche Weinstraße	76835	141 120 07	Ruppertshofen; Rhein-Lahn-Kreis	56357
340 221 08	Riedelberg; Südwestpfalz	66484	340 040 03	Ruppertsweiler; Südwestpfalz	66957
137 093 04	Rieden; Mayen-Koblenz	56745	134 075 01	Ruschberg; Birkenfeld	55776
140 126 07	Riegenroth; Rhein-Hunsrück-Kreis	55469	138 066 06	Rüscheid; Neuwied	56584
340 222 05	Rieschweiler-Mühlbach; Südwestpfalz	66509	333 064 03	Rüssingen; Donnersbergkreis	67308
140 127 05	Riesweiler; Rhein-Hunsrück-Kreis	55499	336 088 03	Ruthweiler; Kusel	66869
134 070 02	Rimsberg; Birkenfeld	55765	336 089 01	Rutweiler am Glan; Kusel	66887
337 067 01	Rinnthal; Südliche Weinstraße	76857	336 090 07	Rutweiler an der Lauter; Kusel	67752
134 071 02	Rinzenberg; Birkenfeld	55767			
235 115 06	Riol; Trier-Saarburg	54340			
232 109 02	Rittersdorf; Bitburg-Prüm	54636		S	
333 062 04	Rittersheim; Donnersbergkreis	67294			
231 111 08	Rivenich; Bernkastel-Wittlich	54518	340 041 07	Saalstadt; Südwestpfalz	66919
235 116 04	Riveris; Trier-Saarburg	54317	235 118 05	Saarlouis, Stadt; Trier-Saarburg	54439
333 502 05	Rockenhausen, Stadt; Donnersbergkreis	67806	137 096 01	Saffig; Mayen-Koblenz	56648
233 058 02	Rockeskyll; Daun	54570	233 060 02	Salm; Daun	54570
340 038 04	Rodalben, Stadt; Südwestpfalz	66976	231 113 08	Salmtal; Bernkastel-Wittlich	54528
131 072 01	Rodder; Ahrweiler	53520	143 290 08	Salz; Westerwaldkreis	56414
140 128 04	Rödelhausen; Rhein-Hunsrück-Kreis	56858	143 291 06	Salzburg; Westerwaldkreis	56479
335 040 09	Rodenbach; Kaiserslautern	67688	333 066 05	Sankt Alban; Donnersbergkreis	67813
138 064 05	Rodenbach bei Puderbach; Neuwied	57639	135 076 05	Sankt Aldegund; Cochem-Zell	56858
140 129 04	Rödern; Rhein-Hunsrück-Kreis	55481	140 133 06	Sankt Goar, Stadt; Rhein-Hunsrück-Kreis	56329
232 110 05	Rodershausen; Bitburg-Prüm	54673	141 121 08	Sankt Goarshausen, Loreleystadt, Stadt; Rhein-Lahn-Kreis	56346
338 022 01	Rödersheim-Gronau; Ludwigshafen	67127	137 097 03	Sankt Johann; Mayen-Koblenz	56727
135 075 04	Roes; Cochem-Zell	56754	339 050 08	Sankt Johann; Mainz-Bingen	55578
232 111 02	Röhl; Bitburg-Prüm	54636	336 095 04	Sankt Julian; Kusel	66887
134 073 01	Rohrbach; Birkenfeld	55776	133 088 06	Sankt Katharinen; Bad Kreuznach	55595
337 068 04	Rohrbach; Südliche Weinstraße	76865	138 068 04	Sankt Katharinen (Landkreis Neuwied); Neuwied	53562
140 130 04	Rohrbach; Rhein-Hunsrück-Kreis	55490	337 070 06	Sankt Martin; Südliche Weinstraße	67487
338 023 00	Römerberg; Ludwigshafen	67354	137 222 08	Sankt Sebastian; Mayen-Koblenz	56220
232 300 06	Rommersheim; Bitburg-Prüm	54597	232 113 04	Sankt Thomas; Bitburg-Prüm	54655
231 112 06	Rorodt; Bernkastel-Wittlich	54411	140 134 07	Sargenroth; Rhein-Hunsrück-Kreis	55471
337 069 03	Roschbach; Südliche Weinstraße	76835	233 061 01	Sarmersbach; Daun	54552
232 301 01	Roscheid; Bitburg-Prüm	54619	233 236 04	Sassen; Daun	56767
132 095 05	Rosenheim (Landkreis Altenkirchen); Altenkirchen (Westerwald)	57520	141 122 08	Sauerthal; Rhein-Lahn-Kreis	65391
340 223 08	Rosenkopf; Südwestpfalz	66894	331 058 06	Saulheim; Alzey-Worms	55291
143 287 02	Roßbach; Westerwaldkreis	56271	233 062 01	Saxler; Daun	54558
138 065 08	Roßbach; Neuwied	53547	131 073 04	Schalkenbach; Ahrweiler	53426
143 288 09	Rotenhain; Westerwaldkreis	56459	233 063 01	Schalkenmehren; Daun	54552
140 131 03	Roth; Rhein-Hunsrück-Kreis	56288	335 041 07	Schallodenbach; Kaiserslautern	67701
141 118 05	Roth; Rhein-Lahn-Kreis	56368	232 114 03	Schankweiler; Bitburg-Prüm	54668
132 096 06	Roth; Altenkirchen (Westerwald)	57539	232 115 02	Scharfbillig; Bitburg-Prüm	54636
133 085 08	Roth; Bad Kreuznach	55442	340 042 07	Schauerberg; Südwestpfalz	66919
232 112 05	Roth an der Our; Bitburg-Prüm	54675	134 076 04	Schauen; Birkenfeld	55758
232 302 06	Roth bei Prüm; Bitburg-Prüm	54597			

GE-Schl.	Gemeinde; Kreis	PLZ	GE-Schl.	Gemeinde; Kreis	PLZ
135 077 05	Schauraen; Cochem-Zell	56865	333 069 06	Schweisweiler; Donnersbergkreis	67808
334 027 02	Scheibenhardt; Germersheim	76779	340 048 03	Schweix; Südwestpfalz	66957
233 237 05	Scheid; Daun	54611	133 093 08	Schweppenhausen; Bad Kreuznach	55444
141 124 03	Scheidt; Rhein-Lahn-Kreis	56379	134 079 04	Schwerbach; Birkenfeld	55624
232 116 05	Scheitenkorb; Bitburg-Prüm	54673	232 305 06	Schwirzheim; Bitburg-Prüm	54597
336 091 03	Schellweiler; Kusel	66869	134 080 02	Schwollen; Birkenfeld	55767
143 066 07	Schenkelberg; Westerwaldkreis	56244	143 292 06	Seck; Westerwaldkreis	56479
132 098 02	Scheuerfeld; Altenkirchen (Westerwald)	57584	141 128 06	Seelbach; Rhein-Lahn-Kreis	56377
232 117 05	Scheuern; Bitburg-Prüm	54673	132 103 04	Seelbach (Westerwald); Altenkirchen (Westerwald)	57632
333 067 01	Schiersfeld; Donnersbergkreis	67822	132 102 06	Seelbach bei Hamm (Sieg); Altenkirchen (Westerwald)	57577
141 125 04	Schiesheim; Rhein-Lahn-Kreis	65623	333 203 05	Seelen; Donnersbergkreis	67744
338 025 00	Schifferstadt, Stadt; Ludwigshafen	67105	133 094 07	Seesbach; Bad Kreuznach	55629
235 119 02	Schillingen; Trier-Saarburg	54429	232 119 02	Seffern; Bitburg-Prüm	54636
340 043 01	Schindhard; Südwestpfalz	66996	232 120 02	Sefferweich; Bitburg-Prüm	54636
231 114 03	Schladt; Bernkastel-Wittlich	54534	231 117 08	Sehlem; Bernkastel-Wittlich	54518
235 120 06	Schleich; Trier-Saarburg	54340	133 095 08	Seibersbach; Bad Kreuznach	55444
232 118 02	Schleid; Bitburg-Prüm	54636	132 104 04	Seifen; Altenkirchen (Westerwald)	57632
140 135 04	Schlierschied; Rhein-Hunsrück-Kreis	55483	232 306 04	Seinsfeld; Bitburg-Prüm	54655
133 089 06	Schloßböckelheim; Bad Kreuznach	55596	232 307 06	Seiwera; Bitburg-Prüm	54597
340 044 06	Schmalenberg; Südwestpfalz	67718	132 105 08	Selbach (Sieg); Altenkirchen (Westerwald)	57539
134 077 03	Schmidthachenbach; Birkenfeld	55758	336 094 03	Selchenbach; Kusel	66871
134 078 02	Schmißberg; Birkenfeld	55765	232 308 06	Sellerich; Bitburg-Prüm	54608
340 224 07	Schmitshausen; Südwestpfalz	66484	143 067 07	Selters (Westerwald), Stadt; Westerwaldkreis	56242
135 078 03	Schmitt; Cochem-Zell	56825	339 053 07	Selzen; Mainz-Bingen	55278
133 090 05	Schmittweiler; Bad Kreuznach	67829	335 205 02	Sembach; Kaiserslautern	67681
335 042 07	Schneckenhausen; Kaiserslautern	67699	232 309 01	Sengerich; Bitburg-Prüm	54619
133 204 03	Schneppenbach; Bad Kreuznach	55608	135 079 01	Senheim; Cochem-Zell	56820
140 138 05	Schnorbach; Rhein-Hunsrück-Kreis	55497	131 075 01	Senscheid; Ahrweiler	53520
235 122 05	Schoden; Trier-Saarburg	54441	134 081 03	Sensweiler; Birkenfeld	55758
235 123 02	Schömerich; Trier-Saarburg	54314	235 126 05	Serrig; Trier-Saarburg	54455
340 045 01	Schönau (Pfalz); Südwestpfalz	66996	143 068 05	Sessenbach; Westerwaldkreis	56237
233 064 01	Schönbach; Daun	54552	143 069 07	Sessenhausen; Westerwaldkreis	56244
231 115 06	Schönberg; Bernkastel-Wittlich	54426	232 310 01	Sevenig (Our); Bitburg-Prüm	54617
333 068 05	Schönborn; Donnersbergkreis	67808	232 121 05	Sevenig bei Neuerburg; Bitburg-Prüm	54673
141 126 05	Schönborn; Rhein-Lahn-Kreis	56370	337 073 05	Siebelingen; Südliche Weinstraße	76833
140 139 07	Schönborn; Rhein-Hunsrück-Kreis	55469	137 099 03	Siebenbach; Mayen-Koblenz	56729
235 124 04	Schöndorf; Trier-Saarburg	54316	331 060 05	Siefersheim; Alzey-Worms	55599
132 099 01	Schöneberg; Altenkirchen (Westerwald)	57638	134 082 03	Sien; Birkenfeld	55758
133 091 08	Schöneberg; Bad Kreuznach	55444	134 083 03	Sienhachenbach; Birkenfeld	55758
232 304 06	Schönecken; Bitburg-Prüm	54614	131 076 01	Sierscheid; Ahrweiler	53520
336 092 05	Schönenberg-Kübelberg; Kusel	66901	143 070 10	Siershahn; Westerwaldkreis	56427
335 204 04	Schopp; Kaiserslautern	67707	134 084 02	Siesbach; Birkenfeld	55767
331 059 06	Schornsheim; Alzey-Worms	55288	337 074 01	Silz; Südliche Weinstraße	76857
131 074 01	Schuld; Ahrweiler	53520	143 071 04	Simmern; Westerwaldkreis	56337
233 239 05	Schüller; Daun	54586	140 144 07	Simmern/Hunsrück, Stadt; Rhein-Hunsrück-Kreis	55469
132 100 04	Schürdt; Altenkirchen (Westerwald)	57632	133 096 03	Simmertal; Bad Kreuznach	55618
233 065 01	Schutz; Daun	54570	141 129 06	Singhofen; Rhein-Lahn-Kreis	56379
132 101 03	Schutzbach; Altenkirchen (Westerwald)	57520	232 122 05	Sinspelt; Bitburg-Prüm	54675
339 051 03	Schwabenheim an der Selz; Mainz-Bingen	55270	131 077 00	Sinzig, Stadt; Ahrweiler	53489
140 140 02	Schwall; Rhein-Hunsrück-Kreis	56281	333 071 06	Sippersfeld; Donnersbergkreis	67729
340 047 02	Schwanheim; Südwestpfalz	76848	333 072 01	Sitters; Donnersbergkreis	67823
140 141 04	Schwarzen; Rhein-Hunsrück-Kreis	55481	140 145 04	Sohren; Rhein-Hunsrück-Kreis	55487
231 116 03	Schwarzenborn; Bernkastel-Wittlich	54533	140 146 04	Sohrschied; Rhein-Hunsrück-Kreis	55487
133 205 03	Schwarzerden; Bad Kreuznach	55629	235 129 04	Sommerau; Trier-Saarburg	54317
335 043 09	Schwedelbach; Kaiserslautern	67685	133 098 06	Sommerloch; Bad Kreuznach	55595
334 028 05	Schwegenheim; Germersheim	67365	134 085 02	Sonnenberg-Winnenberg; Birkenfeld	55767
235 125 06	Schweich, Stadt; Trier-Saarburg	54338	134 086 03	Sonnschied; Birkenfeld	55758
337 071 02	Schweigen-Rechtenbach; Südliche Weinstraße	76889	339 054 06	Sörngenloch; Mainz-Bingen	55270
141 127 06	Schweighausen; Rhein-Lahn-Kreis	56377			
337 072 02	Schweighofen; Südliche Weinstraße	76889			
133 092 05	Schweinschied; Bad Kreuznach	67744			

GE-Schl.	Gemeinde; Kreis	PLZ	GE-Schl.	Gemeinde; Kreis	PLZ
140 154 04	Unzenberg; Rhein-Hunsrück-Kreis	55483	143 303 06	Waldmühlen; Westerwaldkreis	56479
232 128 05	Uppershausen; Bitburg-Prüm	54673	131 081 03	Waldorf; Ahrweiler	53498
138 074 05	Urbach; Neuwied	56317	235 141 04	Waldrach; Trier-Saarburg	54320
137 224 07	Urbar; Mayen-Koblenz	56182	337 081 01	Waldrohrbach; Südliche Weinstraße	76857
140 155 06	Urbar; Rhein-Hunsrück-Kreis	55430	338 026 05	Waldsee; Ludwigshafen	67165
135 084 02	Urmersbach; Cochem-Zell	56761	235 142 02	Waldweiler; Trier-Saarburg	54429
137 225 08	Urmitz; Mayen-Koblenz	56220	135 088 05	Walhausen; Cochem-Zell	56865
135 085 03	Urschmitt; Cochem-Zell	56825	233 079 01	Wallenborn; Daun	54570
231 125 01	Ürzig; Bernkastel-Wittlich	54539	232 131 03	Wallendorf; Bitburg-Prüm	54675
232 129 04	Usch; Bitburg-Prüm	54655	232 318 06	Wallerseim; Bitburg-Prüm	54597
232 102 05	Utscheid; Bitburg-Prüm	54675	331 068 06	Wallertheim; Alzey-Worms	55578
232 333 01	Üttfeld; Bitburg-Prüm	54619	340 225 07	Wallhalben; Südwestpfalz	66917
140 156 02	Utzenhain; Rhein-Hunsrück-Kreis	56291	133 109 06	Wallhausen; Bad Kreuznach	55595
233 077 01	Utzerath; Daun	54552	132 111 02	Wallmenroth; Altenkirchen (Westerwald)	57584
233 076 03	Üxheim; Daun	54579	143 304 08	Wallmerod; Westerwaldkreis	56414
V			231 127 03	Wallscheid; Bernkastel-Wittlich	54531
137 226 07	Vallendar, Stadt; Mayen-Koblenz	56179	233 080 03	Walsdorf; Daun	54578
135 086 01	Valwig; Cochem-Zell	56812	340 226 08	Walshausen; Südwestpfalz	66484
134 089 03	Veitsrodt; Birkenfeld	55758	337 082 05	Walsheim; Südliche Weinstraße	76833
231 126 01	Veldenz; Bernkastel-Wittlich	54472	132 112 04	Walterschen; Altenkirchen (Westerwald)	57632
331 065 06	Vendersheim; Alzey-Worms	55578	133 110 08	Warmstroth; Bad Kreuznach	55442
337 077 03	Venningen; Südliche Weinstraße	67482	333 080 06	Wartenberg-Rohrbach; Donnersbergkreis	67681
138 075 04	Vettelschoß; Neuwied	53560	141 133 03	Wasenbach; Rhein-Lahn-Kreis	56370
143 078 07	Vielbach; Westerwaldkreis	56244	131 209 04	Wassenach; Ahrweiler	56653
235 140 02	Vierherrenborn; Trier-Saarburg	54314	235 143 03	Wasserliesch; Trier-Saarburg	54332
340 053 03	Vinningen; Südwestpfalz	66957	332 047 04	Wattenheim; Bad Dürkheim	67319
137 105 03	Virneburg; Mayen-Koblenz	56729	232 320 06	Watzerath; Bitburg-Prüm	54595
337 078 01	Völkersweiler; Südliche Weinstraße	76857	235 144 03	Wawern; Trier-Saarburg	54441
132 110 01	Volkerzen; Altenkirchen (Westerwald)	56712	232 321 06	Wawern; Bitburg-Prüm	54612
137 106 04	Volkesfeld; Mayen-Koblenz	56745	232 322 01	Waxweiler; Bitburg-Prüm	54649
134 090 03	Vollmersbach; Birkenfeld	55758	131 210 04	Wehr; Ahrweiler	56653
334 031 04	Vollmersweiler; Gernersheim	76744	131 211 04	Weibern; Ahrweiler	56745
133 106 01	Volxheim; Bad Kreuznach	55546	134 091 03	Weiden; Birkenfeld	55758
337 079 02	Vorderweidenthal; Südliche Weinstraße	76889	233 081 01	Weidenbach; Daun	54570
W			141 134 07	Weidenbach; Rhein-Lahn-Kreis	56355
331 066 03	Wachenheim; Alzey-Worms	67591	143 305 07	Weidenhahn; Westerwaldkreis	56244
332 046 06	Wachenheim an der Weinstraße, Stadt; Bad Dürkheim	67157	332 048 05	Weidenthal; Bad Dürkheim	67475
339 061 05	Wackernheim; Mainz-Bingen	55263	232 132 05	Weidingen; Bitburg-Prüm	54636
135 087 03	Wagenhausen; Cochem-Zell	56826	135 089 03	Weiler; Cochem-Zell	56825
140 158 07	Wahlbach; Rhein-Hunsrück-Kreis	55494	137 110 03	Weiler; Mayen-Koblenz	56729
140 159 04	Wahlenau; Rhein-Hunsrück-Kreis	55491	339 063 01	Weiler bei Bingen; Mainz-Bingen	55413
331 067 01	Wahlheim; Alzey-Worms	55234	133 111 07	Weiler bei Monzingen; Bad Kreuznach	55627
143 301 02	Wahlrod; Westerwaldkreis	57614	335 049 09	Weilerbach; Kaiserslautern	67685
336 101 02	Wahnwegen; Kusel	66909	141 135 06	Weinähr; Rhein-Lahn-Kreis	56379
143 302 06	Waigandshain; Westerwaldkreis	56477	334 032 05	Weingarten (Pfalz); Gernersheim	67366
339 062 01	Waldalgesheim; Mainz-Bingen	55425	339 064 04	Weinolsheim; Mainz-Bingen	55278
133 107 06	Waldböckelheim; Bad Kreuznach	55596	133 112 06	Weinsheim; Bad Kreuznach	55595
138 076 08	Waldbreitbach; Neuwied	56588	232 226 06	Weinsheim; Bitburg-Prüm	54595
137 227 05	Waldesch; Mayen-Koblenz	56323	141 136 08	Weisel; Rhein-Lahn-Kreis	56348
340 054 06	Waldfischbach-Burgalben; Südwestpfalz	67714	332 049 02	Weisenheim am Berg; Bad Dürkheim	67273
333 079 01	Waldgrehweiler; Donnersbergkreis	67822	332 050 02	Weisenheim am Sand; Bad Dürkheim	67256
337 080 01	Waldhambach; Südliche Weinstraße	76857	137 228 08	Weißenthurm, Stadt; Mayen-Koblenz	56575
232 130 05	Waldhof-Falkenstein; Bitburg-Prüm	54673	132 113 03	Weitefeld; Altenkirchen (Westerwald)	57586
133 108 08	Waldlaubersheim; Bad Kreuznach	55444	134 092 04	Weitersbach; Birkenfeld	55624
335 048 03	Waldleiningen; Kaiserslautern	67693	133 113 03	Weitersborn; Bad Kreuznach	55629
336 102 06	Waldmohr; Kusel	66914	137 229 07	Weitersburg; Mayen-Koblenz	56191
			333 081 03	Weitersweiler; Donnersbergkreis	67808
			233 244 04	Welcherath; Daun	53518
			336 103 01	Welchweiler; Kusel	66887
			339 065 08	Welgesheim; Mainz-Bingen	55576
			143 306 02	Welkenbach; Westerwaldkreis	57644
			235 146 03	Wellen; Trier-Saarburg	54441
			137 112 02	Welling; Mayen-Koblenz	56753

GE-Schl.	Gemeinde; Kreis	PLZ	GE-Schl.	Gemeinde; Kreis	PLZ
235 501 07	Welschbillig; Trier-Saarburg	54298	232 329 06	Winterspelt; Bitburg-Prüm	54616
137 113 03	Welschenbach; Mayen-Koblenz	56729	141 140 07	Winterwerb; Rhein-Lahn-Kreis	56355
143 079 04	Welschneudorf; Westerwaldkreis	56412	231 133 01	Wintrich; Bernkastel-Wittlich	54487
141 137 07	Welterod; Rhein-Lahn-Kreis	56357	131 086 01	Wirft; Ahrweiler	53534
143 307 09	Weltersburg; Westerwaldkreis	56459	135 090 01	Wirfus; Cochem-Zell	56814
331 070 05	Wendelsheim; Alzey-Worms	55234	143 081 10	Wirges, Stadt; Westerwaldkreis	56422
132 114 01	Werkhausen; Altenkirchen (Westerwald)	57635	143 082 05	Wirscheid; Westerwaldkreis	56237
337 083 01	Wernersberg; Südliche Weinstraße	76857	134 095 03	Wirschweiler; Birkenfeld	55758
143 080 08	Weroth; Westerwaldkreis	56414	132 117 08	Wissen, Stadt; Altenkirchen (Westerwald)	57537
131 082 01	Wershofen; Ahrweiler	53520	232 501 02	Wißmannsdorf; Bitburg-Prüm	54636
340 055 07	Weselberg; Südwestpfalz	66919	143 084 05	Wittgert; Westerwaldkreis	56237
143 308 09	Westerburg, Stadt; Westerwaldkreis	56457	231 134 00	Wittlich, Stadt; Bernkastel-Wittlich	54516
143 309 06	Westernohe; Westerwaldkreis	56479	138 078 05	Woldert; Neuwied	57614
334 033 05	Westheim (Pfalz); Germersheim	67368	143 085 07	Wölferlingen; Westerwaldkreis	56244
331 071 04	Westhofen; Alzey-Worms	67593	339 202 08	Wolfsheim; Mainz-Bingen	55578
232 133 02	Wettlingen; Bitburg-Prüm	54646	336 105 07	Wolfstein, Stadt; Kusel	67752
141 138 08	Weyer; Rhein-Lahn-Kreis	56357	137 231 06	Wolken; Mayen-Koblenz	56332
132 115 01	Weyerbusch; Altenkirchen (Westerwald)	57635	135 091 03	Wollmerath; Cochem-Zell	56826
337 084 03	Weyher in der Pfalz; Südliche Weinstraße	76835	331 072 05	Wöllstein; Alzey-Worms	55597
134 093 03	Wickenrodt; Birkenfeld	55758	132 118 01	Wölmersen; Altenkirchen (Westerwald)	57635
140 161 06	Wiebelsheim; Rhein-Hunsrück-Kreis	56291	232 137 02	Wolsfeld; Bitburg-Prüm	54636
143 310 02	Wied; Westerwaldkreis	57629	140 163 04	Womrath; Rhein-Hunsrück-Kreis	55481
137 114 02	Wierschem; Mayen-Koblenz	56294	331 075 05	Wonsheim; Alzey-Worms	55599
232 134 02	Wiersdorf; Bitburg-Prüm	54636	140 164 04	Woppenroth; Rhein-Hunsrück-Kreis	55490
340 227 08	Wiesbach; Südwestpfalz	66894	319 000 00	Worms, kreisfreie Stadt	67547
233 083 03	Wiesbaum; Daun	54578	331 073 06	Wörrstadt; Alzey-Worms	55286
131 083 01	Wiesemscheid; Ahrweiler	53534	334 501 00	Wörth am Rhein, Stadt; Germersheim	76744
336 104 04	Wiesweiler; Kusel	67744	140 165 04	Würrich; Rhein-Hunsrück-Kreis	56858
340 057 02	Wilgartswiesen; Südwestpfalz	76848	333 084 05	Würzweiler; Donnersbergkreis	67808
143 311 06	Willingen; Westerwaldkreis	56479	140 166 07	Wüschheim; Rhein-Hunsrück-Kreis	55471
143 312 09	Willmenrod; Westerwaldkreis	56459			
132 116 04	Willroth; Altenkirchen (Westerwald)	56594			
231 132 02	Willwerscheid; Bernkastel-Wittlich	54533			
232 135 04	Wilsecker; Bitburg-Prüm	54655			
235 148 03	Wiltigen; Trier-Saarburg	54459			
134 094 02	Wilzenberg-Hußweiler; Birkenfeld	55767	143 315 06	Zehnhausen bei Rennerod; Westerwaldkreis	56477
131 084 01	Wimbach; Ahrweiler	53518	143 316 08	Zehnhausen bei Wallmerod; Westerwaldkreis	56414
235 149 05	Wincheringen; Trier-Saarburg	54457	334 036 01	Zeiskam; Germersheim	67378
334 034 04	Winden; Germersheim	76872	135 092 05	Zell (Mosel), Stadt; Cochem-Zell	56856
141 139 06	Winden; Rhein-Lahn-Kreis	56379	333 501 03	Zellertal; Donnersbergkreis	67308
133 114 04	Windesheim; Bad Kreuznach	55452	231 136 01	Zeltingen-Rachtig; Bernkastel-Wittlich	54492
138 077 01	Windhagen; Neuwied	53578	235 151 07	Zemmer; Trier-Saarburg	54313
233 084 01	Winkel (Eifel); Daun	54558	232 331 04	Zendscheid; Bitburg-Prüm	54655
143 313 02	Winkelbach; Westerwaldkreis	57644	235 152 02	Zerf; Trier-Saarburg	54314
143 314 09	Winnen; Westerwaldkreis	56459	135 093 02	Zettingen; Cochem-Zell	56761
131 085 01	Winnerath; Ahrweiler	53520	132 119 04	Ziegenhain; Altenkirchen (Westerwald)	57632
137 230 06	Winningen; Mayen-Koblenz	56333	135 094 04	Zilshausen; Cochem-Zell	56288
333 503 06	Winnweiler; Donnersbergkreis	67722	141 141 06	Zimmerschied; Rhein-Lahn-Kreis	56379
232 327 06	Winringen; Bitburg-Prüm	54614	339 067 06	Zornheim; Mainz-Bingen	55270
133 115 06	Winterbach; Bad Kreuznach	55595	339 068 08	Zotzenheim; Mainz-Bingen	55576
340 228 07	Winterbach (Pfalz); Südwestpfalz	66484	235 153 01	Züsch; Trier-Saarburg	54422
333 083 01	Winterborn; Donnersbergkreis	67822	320 000 00	Zweibrücken, kreisfreie Stadt	66482
133 116 07	Winterburg; Bad Kreuznach	55595	232 138 05	Zweifelscheid; Bitburg-Prüm	54673
232 328 06	Winterscheid; Bitburg-Prüm	54608			
339 066 04	Wintersheim; Mainz-Bingen	67587			

Z

