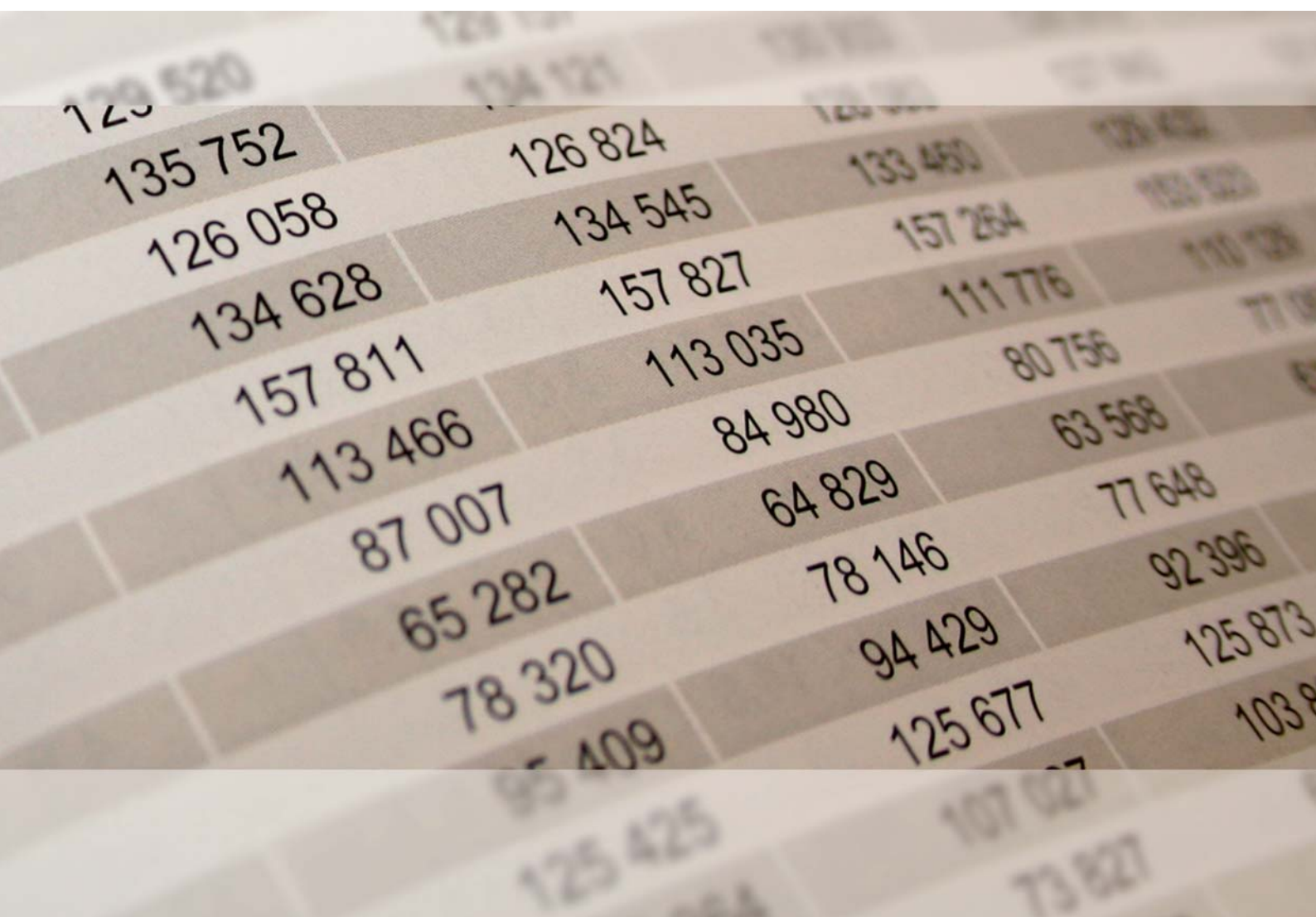




STATISTISCHES LANDESAMT

2013

STATISTISCHE BERICHTE



Realsteuervergleich 2010

Zeichenerklärung

(nach DIN 55301)

0	weniger als die Hälfte von 1 in der letzten besetzten Stelle, jedoch mehr als nichts
-	nichts vorhanden (genau Null)
...	Angabe fällt später an
/	keine Angabe, da Zahlenwert nicht sicher genug
.	Zahlenwert unbekannt oder geheim zu halten
x	Tabellenfach gesperrt, weil Aussage nicht sinnvoll
D	Durchschnitt
p	vorläufige Zahl
r	berichtete Zahl
s	geschätzte Zahl
()	Aussagewert eingeschränkt, da die Zahl statistisch unsicher ist

Geringfügige Abweichungen in den Summen sind auf Runden der Zahlen zurückzuführen.

Abweichungen gegenüber früheren Veröffentlichungen erklären sich durch inzwischen vorgenommene Korrekturen.

Bei Abgrenzung von Größenklassen wird im Allgemeinen anstelle einer ausführlichen Beschreibung wie „von 50 bis unter 100“ die Kurzform „50-100“ verwendet.

I Grundlagen der Erhebung

1.	Erhebungsprogramm	4
2.	Datengrundlagen	4
3.	Kommunale Steuereinnahmen	4
4.	Berechnungsmodus im Realsteuervergleich	7
5.	Aufbereitungs- und Auswertungsprogramm	7

II Tabellen

1 Kassenmäßige Steuereinnahmen der Gemeinden und Gemeindeverbände

10	Kassenmäßige Steuereinnahmen der Gemeinden und Gemeindeverbände 2004 bis 2010 nach Gebietskörperschaftsgruppen und Gemeindegrößenklassen	14
11	Kassenmäßige Steuereinnahmen der Gemeinden und Gemeindeverbände 2004 bis 2010 nach Verwaltungsbezirken	15
12	Kassenmäßige Steuereinnahmen der Gemeinden und Gemeindeverbände 2010 nach Arten und Verwaltungsbezirken	17
13	Kassenmäßige Steuereinnahmen der Gemeinden und Gemeindeverbände 2010 nach Arten sowie Gebietskörperschaftsgruppen und Gemeindegrößenklassen	19

2 Realsteuervergleich

20	Realsteuergrundbeträge 2010 nach Gebietskörperschaftsgruppen und Gemeindegrößenklassen	20
21	Gewogene Durchschnittshebesätze der Realsteuern 2008 bis 2010 nach Gebietskörperschaftsgruppen und Gemeindegrößenklassen	20
22	Realsteueraufbringungskraft und Steuereinnahmekraft der Gemeinden 2010 nach Gebietskörperschaftsgruppen und Gemeindegrößenklassen	21
23	Realsteuergrundbeträge 2010 nach Verwaltungsbezirken	22
24	Realsteueraufbringungskraft und Steuereinnahmekraft der Gemeinden 2010 nach Verwaltungsbezirken	23
25	Gewogene Durchschnittshebesätze der Realsteuern 2008 bis 2010 nach Verwaltungsbezirken	25
26	Streuung der Realsteuerhebesätze 2010 nach Hebesatzgruppen und Gemeindegrößenklassen	26

3 Gemeindeergebnisse

30	Steuereinnahmen, Realsteuerhebesätze, Realsteueraufbringungskraft und Steuereinnahmekraft der Gemeinden 2010	27
----	--	----

III Grafiken

Steuereinnahmekraft der Gemeinden 2010	9
Kassenmäßige Steuereinnahmen der Gemeinden 2010	10
Steuereinnahmekraft der Gemeinden 2010	10
Steuereinnahmekraft der Gemeinden 1990, 1995, 2000 bis 2010	11
Kassenmäßige Steuereinnahmen der Gemeinden und Gemeindeverbände 2010	11
Steuereinnahmekraft der Gemeinden 1990, 2000 und 2010	12
Streuung der Realsteuerhebesätze 1990, 2000 und 2010 nach Hebesatzgruppen	13

I. Grundlagen der Erhebung

1. Erhebungsprogramm

Nach dem Gesetz über Finanz- und Personalstatistiken in der Fassung der Bekanntmachung vom 22. Februar 2006 (BGBl. I S. 438) wird jährlich eine Bundesstatistik über das Steueraufkommen und die Hebesätze der Realsteuern der Gemeinden durchgeführt.

Zweck des Realsteuervergleichs ist die landeseinheitliche Berechnung von Steuerkraftzahlen um vergleichba-

re Indikatoren für die wirtschaftliche Leistungsfähigkeit der Gemeinden zu erhalten.

Diese Veröffentlichung enthält deshalb ausschließlich Angaben über die kommunalen Steuereinnahmen, über die Grundbeträge, die Hebesätze und die aus den Steuereinnahmen abzuleitenden Steuerkraftzahlen.

2. Datengrundlagen

Grundlage für den Realsteuervergleich sind die Realsteuerhebesätze und die Steuereinnahmen der Gemeinden. Während die Realsteuerhebesätze eigens für den Realsteuervergleich erhoben werden, kann das kassenmäßige Istaufkommen der Steuern der Städte und Gemeinden aus der vierteljährlichen Kassenstatistik übernommen werden.

Die Angaben werden der vierteljährlichen Kassenstatistik entnommen, da deren Ergebnisse im Gegensatz zur Haushaltsrechnungsstatistik zu einem sehr viel früheren Zeitpunkt zur Verfügung stehen. Anders als die Haushaltsrechnungsstatistik erfasst die vierteljährliche Kassenstatistik die kassenmäßigen Istaufgaben und Isteinnahmen in dem Zeitraum, in dem sie eingegangen bzw. ausgezahlt worden sind, unabhängig davon, für welchen Zeitraum sie verrechnet werden.

Abweichend von diesem Grundsatz werden jedoch für die Gewerbesteuerumlage sowie den Gemeindeanteil an der Einkommensteuer und an der Umsatzsteuer die

für das betreffende Jahr berechneten Beträge nachgewiesen. Im Falle der Gewerbesteuerumlage hat dies den außerordentlichen Vorteil, dass das Ergebnis der Berechnung mit dem Aufkommen aus der Gewerbesteuer korrespondiert, während die in einem Vierteljahr gezahlte Gewerbesteuerumlage sich auf die im vorangegangenen Vierteljahr vereinnahmten Gewerbesteuerbeträge bezieht. Da außerdem vielfach ein Interesse daran besteht, die Minderung der Steuereinnahmen durch die Gewerbesteuerumlage mit den Einnahmen aus dem Gemeindeanteil an der Einkommensteuer zu vergleichen, erschien es zweckmäßig, auch die sich aus der Beteiligung der Gemeinden an der Einkommensteuer und an der Umsatzsteuer ergebenden Einnahmen aufgrund der Berechnungsergebnisse darzustellen, sodass sie sich in ihrer zeitlichen Abgrenzung mit den Ausgaben für die Zahlung der Gewerbesteuerumlage decken.

3. Kommunale Steuereinnahmen

Grundsteuer A und B

Die Gemeinden sind durch das Grundsteuergesetz vom 7. August 1973 (BGBl. I S. 965), zuletzt geändert durch Artikel 38 des Gesetzes vom 19. Dezember 2008 (BGBl. I S. 2794) ermächtigt, von dem in ihrem Gebiet liegenden Grundbesitz Grundsteuer zu erheben. Hierbei wird zwischen der in § 2 Nr.1 geregelten Grundsteuer A für Grundstücke der Landwirtschaft und der Grundsteuer B für bebaute oder bebaubare Grundstücke und Gebäude (§ 2 Nr. 2 Grundsteuergesetz) unterschieden.

Gewerbesteuer und Gewerbesteuerumlage

Die Einnahmen aus der Gewerbesteuer stehen grundsätzlich den Gemeinden zu. Seit 1969 besteht die Möglichkeit zur Festlegung einer Gewerbesteuerumlage,

über die Bund und Länder an dem Aufkommen beteiligt werden. Die rechtliche Grundlage hierzu wurde mit der Neufassung des Art. 106 GG durch das 21. Gesetz zur Änderung des Grundgesetzes vom 12.05.1969 geschaffen.

Die Gewerbesteuerumlage einer Gemeinde wird in der Weise berechnet, dass das Istaufkommen aus der Gewerbesteuer im Erhebungsjahr durch den von der Gemeinde für dieses Jahr festgesetzten Hebesatz der Steuer dividiert und mit einem Vervielfältiger multipliziert wird:

$$\text{Gewerbesteuerumlage} = \frac{\text{Istaufkommen}}{\text{Hebesatz in \%}} \times \left(\frac{\text{Vervielfältiger in \%}}{\text{fältiger in \%}} \right)$$

Der Anteil der Gewerbesteuerumlage am Steueraufkommen ist daher um so höher, je niedriger der Hebesatz einer Gemeinde ist.

Weiter wird der mit dem Faktor 100 multiplizierte Quotient aus dem Istaufkommen und Hebesatz in % als Grundbetrag bezeichnet. Der Grundbetrag kann daher als ein fiktiver, aus dem Gewerbesteueraufkommen abgeleiteter Messbetrag interpretiert werden.

Der zur Berechnung der Gewerbesteuerumlage anzusetzende Vervielfältiger ergibt sich aus der Summe des Bundes- und des Landesvervielfältigers. Seit dem Jahr

1990 kann der Landesvervielfältiger zusätzlich um eine Erhöhungszahl angehoben werden. Die Höhe des aktuellen Bundes- und Landesvervielfältigers ist in § 6 Absatz 3, die Höhe der Erhöhungszahl in § 6 Absatz 5 des Gemeindefinanzreformgesetzes in der Fassung der Bekanntmachung vom 4. April 2001 (BGBl. I S. 482), zuletzt geändert durch Artikel 1 des Gesetzes vom 10. März 2009 (BGBl. I S. 502) geregelt.

Entwicklung der Gewerbesteuerumlage

Jahr	Gewerbesteuerumlage				
	insgesamt	Bundesanteil	Landesanteil		
			zusammen	Faktor ohne Er- höhungszahl	Erhöhung für Fonds „Deutsche Einheit“
	Vervielfältiger in %				
1990 – 1991	54	26	28	26	2
1992	57	26	31	26	5
1993	39	14	25	14	11
1994	56	19	37	19	18
1995	79	19	60	48	12
1996 – 1997	78	19	59	48	11
1998	84	19	65	55	10
1999 – 2000	83	19	64	55	9
2001	91	24	67	59	8
2002	102	30	72	65	7
2003	114	36	78	71	7
2004	82	20	62	55	7
2005	81	19	62	54	8
2006	74	16	58	51	7
2007	73	16	57	51	6
2008	65	12	53	47	6
2009	66	13	53	48	5
2010	71	14,5	56,5	49,5	7

Gemeindeanteil an der Einkommensteuer

Gemäß Art. 106 Absatz 5 GG steht den Gemeinden ein Anteil an dem Aufkommen aus der Einkommensteuer nach der Höhe der Einkommensteuerleistungen ihrer Einwohner zu.

Die Aufteilung des gesamten Gemeindeanteils an der Einkommensteuer auf die einzelnen Gemeinden erfolgt nach einem Schlüssel, dem die im Rahmen der Lohn- und Einkommensteuerstatistiken ermittelten Lohn- und Einkommensteuerbeträge zugrunde liegen. Da jedoch die Gefahr besteht, dass sich bei einer Beteiligung der Gemeinden an der Einkommensteuer, die sich ausschließlich an der Höhe der Einkommensteuerzahlungen ihrer Einwohner orientiert, zu starke Ungleichgewichte in dem Pro-Kopf-Aufkommen ergeben, werden

für die Ermittlung der Schlüsselzahlen nur die Lohn- und Einkommensteuerbeträge berücksichtigt, die aus der Versteuerung der Einkommen bis zu bestimmten Sockelbeträgen anfallen. Bei allen Lohn- und Einkommensteuerpflichtigen, deren versteuertes Einkommen diese Sockelbeträge überschreitet, werden Lohn- und Einkommensteuerbeträge angesetzt, die sich ergeben, wenn das versteuerte Einkommen dem Sockelbetrag entspricht. Die Sockelbeträge werden in mehrjährigen Abständen erhöht, um sie an die allgemeine Einkommensentwicklung anzupassen.

**Berechnung des Schlüssels zur Aufteilung des für die Gemeinden
insgesamt zur Verfügung stehenden Anteils an der Einkommensteuer
auf die einzelnen Gemeinden nach § 3 Gemeindefinanzenreformgesetz
– Sockelbeträge für das zu berücksichtigende versteuerte Einkommen –**

Jahr	Sockelbeträge ¹⁾	Gesetzliche Grundlage
1985 – 1993	16 361 / 32 723	Drittes Gesetz zur Änderung des Gemeindefinanzenreformgesetzes vom 20.12.1984
1994	20 452 / 40 903	Gesetz zur Änderung des Gemeindefinanzenreformgesetzes vom 07.03.1994
1995 – 1999	20 452 / 40 903	Gesetz zur Neuordnung der Gemeindefinanzen vom 06.02.1995
2000 – 2002	25 565 / 51 129	Sechstes Gesetz zur Änderung des Gemeindefinanzenreformgesetzes vom 17.12.1999
seit 2003	30 000 / 60 000	Siebentes Gesetz zur Änderung des Gemeindefinanzenreformgesetzes vom 17.06.2003

1) Die zweite Zahl gibt den Sockelbetrag in Euro für die nach § 32a Abs. 5 - 6 EStG Besteuernden an.

Da die Lohn- und Einkommensteuerstatistiken in Abständen von drei Jahren durchgeführt werden, haben die *Schlüsselzahlen* normalerweise drei Jahre Gültigkeit. Durch entsprechende Rechtsverordnungen der Bundesregierung wird jeweils festgelegt, für welche Zeiträume die aufgrund der Lohn- und Einkommensteuerstatistiken berechneten Schlüsselzahlen maßgebend sind. Die Festsetzung der Schlüsselzahlen selbst erfolgt durch eine Verordnung des Landes. Der Abstand zwischen dem Bezugsjahr der Lohn- und Einkommensteuerstatistik und dem Jahr, in dem die für dieses Bezugsjahr ermittelten Schlüsselzahlen erstmals anzuwenden sind, beträgt vier oder fünf Jahre. Die erhebliche Länge dieses Zeitraums erklärt sich aus der Dauer der Veranlagungsarbeiten für die Einkommensteuer bei den Finanzämtern.

Ausgleichsleistungen nach dem Familienleistungsausgleich gemäß § 21 LFAG

Durch das Jahressteuergesetz 1996 vom 11.10.1995 (BGBl. I S. 1250) wurde festgelegt, dass ab 1996 das Kindergeld als Steuervergütung monatlich gezahlt wird. Dadurch reduzierten sich die in den Haushalten bisher nachgewiesenen Kindergeldleistungen und das Lohn- und Einkommensteueraufkommen ganz erheblich. Da die Kommunen über den Gemeindeanteil am Aufkommen beteiligt sind, erlitten sie entsprechende Einbußen. Als Ausgleich stellt das Land den Ortsgemeinden, verbandsfreien Gemeinden, großen kreisangehörigen Städten und kreisfreien Städten von den Umsatzsteuerermehreinnahmen des Landes nach § 1 des Gesetzes über den Finanzausgleich zwischen Bund und Ländern 26 % zur Verfügung. Der Ausgleichsbetrag wird jährlich im Landeshaushaltsplan festgesetzt. Die Zuweisungen werden nach den in der Anlage zu § 1 der Landesverordnung über die Aufteilung des Gemeindeanteils an der Einkommensteuer und die Abführung der Gewerbesteuerumlage enthaltenen Schlüsselzahlen auf die Gemeinden aufgeteilt und gemäß den Bestimmungen dieser Landesverordnung ausbezahlt.

Gemeindeanteil an der Umsatzsteuer

Seit 1998 erhalten die Gemeinden einen *Anteil an der Umsatzsteuer* als Ersatz für den Wegfall der Gewerbesteuer. Die Regelungen für die Aufteilung des Gemeindeanteils an der Umsatzsteuer sind im Gemeindefinanzenreformgesetz verankert.

Der Gemeindeanteil an der Umsatzsteuer wird in einem ersten Schritt auf die Länder und danach auf die Gemeinden aufgeteilt.

Die Verteilung des Umsatzsteueranteils auf die einzelnen Gemeinden erfolgt nach einem von der Landesregierung festgesetzten Schlüssel.

Die Verteilungsschlüssel wurden zum 01. Januar 2009 auf einen fortschreibungsfähigen Verteilungsschlüssel umgestellt. Grundlagen sind das Gewerbesteueraufkommen (brutto), die Anzahl der sozialversicherungspflichtig Beschäftigten (ohne Beschäftigte von Gebietskörperschaften und Sozialversicherungen sowie deren Einrichtungen) und die Jahressumme der sozialversicherungspflichtigen Entgelte (ohne Beschäftigte von Gebietskörperschaften und Sozialversicherungen sowie deren Einrichtungen).

4. Berechnungsmodus im Realsteuervergleich

Die Realsteuern, d. h. die Grundsteuern A und B und die Gewerbesteuer, sind von erheblicher Bedeutung für die Steuerkraft der Gemeinden. Die Einnahmen aus den Realsteuern sind für die einzelnen Gemeinden jedoch insofern nicht vergleichbar, als den Gemeinden gemäß Art. 106 Abs. 6 Satz 2 GG das Recht eingeräumt ist, die Hebesätze der Realsteuern im Rahmen der Gesetze selbst festzulegen. Aus dem Realsteueristaufkommen einer Gemeinde lässt sich daher nicht ohne mehr oder minder große Einschränkungen eine Aussage über ihre Steuerkraft ableiten. Ziel der im Rahmen des Realsteuervergleichs durchgeführten Berechnungen ist es nun, aus dem Realsteueristaufkommen mithilfe der jeweils angewandten Hebesätze fiktive Messbeträge - so genannte „Grundbeträge“ - zu ermitteln. Auf diese „Grundbeträge“ werden dann einheitliche, und zwar landesdurchschnittliche Hebesätze angewendet, um vergleichbare Angaben über die Grundlagen für die Besteuerung zu erhalten. Bei einem Vergleich über Ländergrenzen hinweg ist der bundesdurchschnittliche Hebesatz zu berücksichtigen.

Realsteueraufbringungskraft

Die in dieser Form berechnete *Realsteueraufbringungskraft* gibt an, wie hoch das Realsteueristaufkommen in den einzelnen Gemeinden gewesen wäre, wenn sie alle bei jeder der einzelnen Realsteuern den gewogenen landesdurchschnittlichen Hebesatz angewandt hätten. Die Realsteueraufbringungskraft unterscheidet sich insofern von den im Rahmen des kommunalen Finanzausgleichs ermittelten Steuerkraftzahlen, bei denen mit festen Hebesätzen gearbeitet wird, die über längere Zeiträume hinweg konstant bleiben. Allerdings sind die Angaben über die Realsteueraufbringungskraft für einen Zeitvergleich weniger geeignet, da sie die Veränderungen nicht nur der Besteuerungsgrundlagen, sondern auch des Hebesatzniveaus widerspiegeln.

Die Realsteueraufbringungskraft einer Gemeinde ergibt sich als Summe der Aufbringungskräfte der einzelnen

Realsteuern, wobei die Aufbringungskraft einer einzelnen Realsteuer wie folgt berechnet wird:

$$\text{Aufbringungskraft} = \frac{\text{Istaufkommen}}{\text{Hebesatz in \%}} \times \left(\frac{\text{landesdurchschnittlicher Hebesatz in \%}}{\text{Hebesatz in \%}} \right)$$

Der gewogene landesdurchschnittliche Hebesatz einer Realsteuer ergibt sich dadurch, dass die Summe des Istaufkommens über alle Gemeinden durch die Summe der entsprechenden Grundbeträge dividiert und mit 100 multipliziert wird:

$$\frac{\text{landesdurchschnittlicher Hebesatz in \%}}{\text{Hebesatz in \%}} = \frac{\sum \text{Istaufkommen}}{\sum \text{Grundbeträge}} \times 100$$

Sofern sich die Berechnung der Realsteueraufbringungskraft nicht auf die Gemeinden eines Landes beschränkt, sondern vergleichbare Angaben für alle Länder vorgelegt werden sollen, ist als Multiplikator der gewogene bundesdurchschnittliche Hebesatz zu verwenden.

Steuereinnahmekraft der Gemeinden

Da die Realsteueraufbringungskraft nur die Realsteuern umfasst, jedoch die Gewerbesteuerumlage, sowie die Gemeindeanteile an der Einkommen- und Umsatzsteuer nicht berücksichtigt, hat sie als Indikator nur eine eingeschränkte Aussagekraft. Um der Einnahmenstruktur Rechnung zu tragen, wird mit der „*Steuereinnahmekraft der Gemeinden*“ ein weiterer, auf der Realsteueraufbringungskraft basierender Indikator, berechnet. Die Steuereinnahmekraft der Gemeinden ergibt sich aus der Realsteueraufbringungskraft durch Subtraktion der Gewerbesteuerumlage und durch Addition des Gemeindeanteils an der Einkommensteuer sowie an der Umsatzsteuer. Die Gewerbesteuerumlage braucht dabei nicht mehr „normiert“ zu werden, da sie von der Höhe des von den Gemeinden für die Gewerbesteuer festgelegten Hebesatzes unabhängig ist.

5. Aufbereitungs- und Auswertungsprogramm

Die jüngsten Ergebnisse werden jeweils so stark untergliedert, wie es das Aufbereitungsprogramm und der verfügbare Platz erlauben. Vorangestellt sind für die wichtigsten Eckzahlen Vergleichsergebnisse der vorangegangenen Jahre. Detaillierte Ergebnisse können über das Landesinformationssystem abgerufen werden.

Mit Beginn des Jahres 2002 sind alle DM-Werte mit dem Faktor 1,95583 in Euro umgerechnet worden. Auch Zeitreihen werden durchgängig in Euro dargestellt. Durch die Umrechnung sind in allen Tabellen Abweichungen in der Addition der Einzelwerte zu den Summen möglich.

Gebietsstand

Die Ergebnisse werden in ihrer Abgrenzung nach Gebietskörperschaftsgruppen, Gemeinde- und Verbands-

gemeindegrößenklassen sowie Verwaltungsbezirken jeweils nach dem Gebietsstand am 31.12. des betreffenden Jahres nachgewiesen.

In den Tabellen, in denen für mehrere Jahre Angaben in der Gliederung nach Verwaltungsbezirken enthalten sind, sind alle Daten auf den Gebietsstand des jeweils letzten Jahres umgerechnet worden, um einen korrekten Vergleich zu gewährleisten.

Maßgebend für die *Zuordnung der Gemeinden zu den Gemeinde- und Verbandsgemeindegrößenklassen* ist grundsätzlich die Zahl der Einwohner am 30.06. des jeweiligen Jahres. Der Berechnung der *Pro-Kopf-Angaben* werden die gleichen Einwohnerzahlen zugrunde gelegt wie der Zuordnung der Gemeinden nach Gemeinde- bzw. Verbandsgemeindegrößenklassen.

Gebietskörperschaftsgruppen und Gemeinde- bzw. Verbandsgemeindegrößenklassen

Die Gliederung nach Gebietskörperschaftsgruppen und Gemeinde- bzw. Verbandsgemeindegrößenklassen sieht bundeseinheitlich eine getrennte Darstellung der kreisfreien Städte und der kreisangehörigen Gemeinden nach Gemeindegrößenklassen vor, da die Verwaltungen der kreisfreien Städte zugleich die Funktion einer Kreisverwaltung wahrnehmen und die Ergebnisse für die nach Größenklassen gegliederten kreisfreien Städte deshalb nicht ohne weiteres mit den in einer entsprechenden Gliederung nachgewiesenen Ergebnissen für die kreisangehörigen Gemeinden vergleichbar sind. Nachdem in Rheinland-Pfalz im Rahmen der Verwaltungsreform die Institution der Verbandsgemeinde eingeführt worden ist und die Verbandsgemeinden einen erheblichen Teil der Funktionen übernommen haben, die zuvor von den ihnen angeschlossenen Ortsgemeinden ausgeübt wurden, muss auch auf dieser Verwaltungsebene im Interesse einer größeren Homogenität der Ergebnisse zwischen den Verbandsgemeinden und den ihnen angeschlossenen Ortsgemeinden einerseits und den verbandsfreien kreisangehörigen Gemeinden andererseits unterschieden werden. Nach Verbandsgemeindegrößenklassen nachgewiesen werden dabei die Verbandsgemeinden selbst und die für die Verbandsgemeinden und ihre Ortsgemeinden zusammengefassten Angaben, die mit den entsprechend gegliederten Ergebnissen für die verbandsfreien Gemeinden vergleichbar sind.

Das Programm des Realsteuervergleichs wird abgerundet durch *Streuungsübersichten*, in denen die Gemeinden nach den für die einzelnen Realsteuern gebildeten Hebesatzgruppen gegliedert werden.

Auf- und Abrundungen

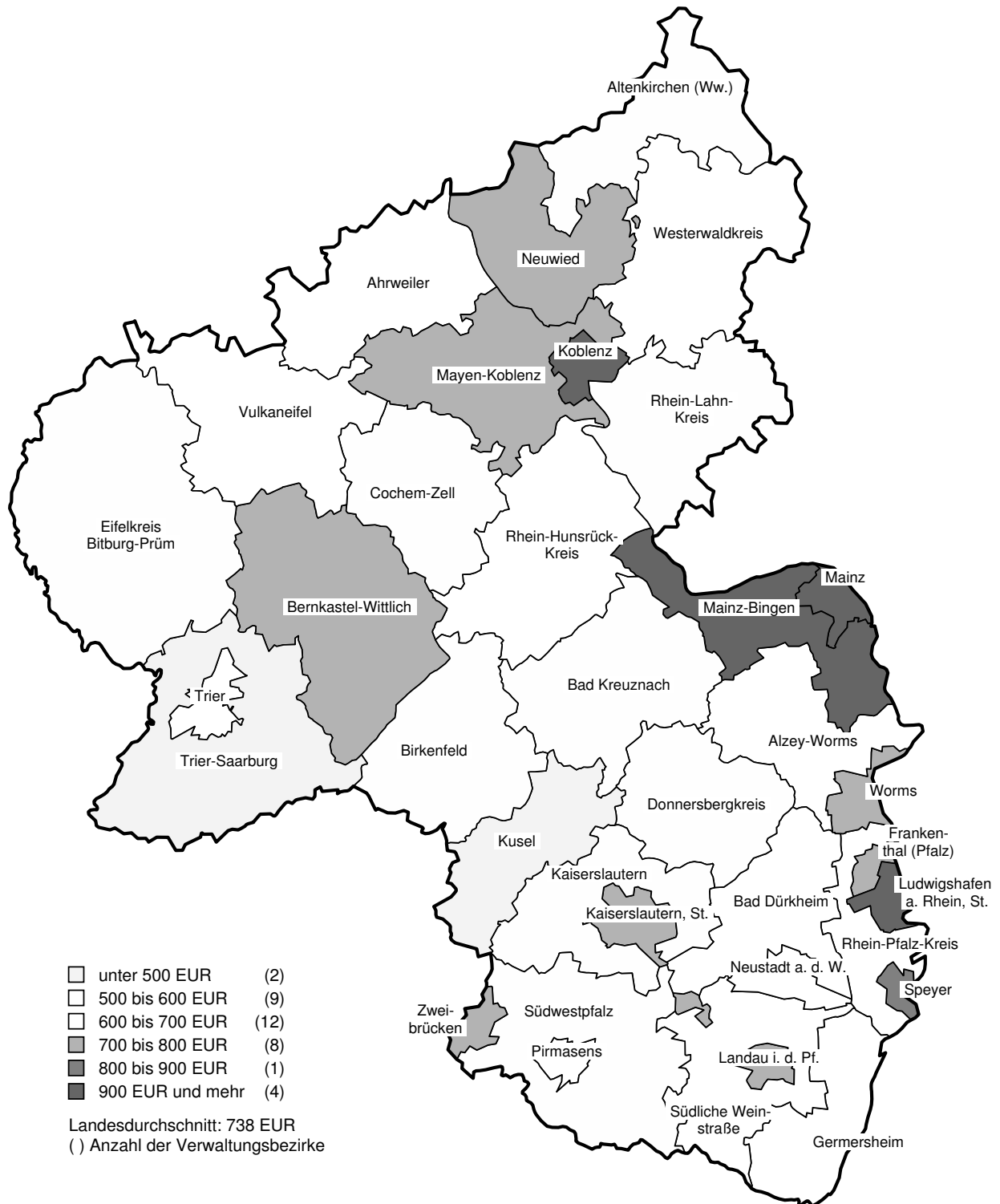
Im Allgemeinen werden die Einzelangaben, Zwischen- und Endsummen unabhängig voneinander auf die kleinste in der jeweiligen Tabelle zur Darstellung kommende Einheit auf- bzw. abgerundet. Dadurch kann die Summe der Einzelpositionen geringfügig von dem nachgewiesenen Gesamtergebnis abweichen.

Auf- und Ausgliederungen

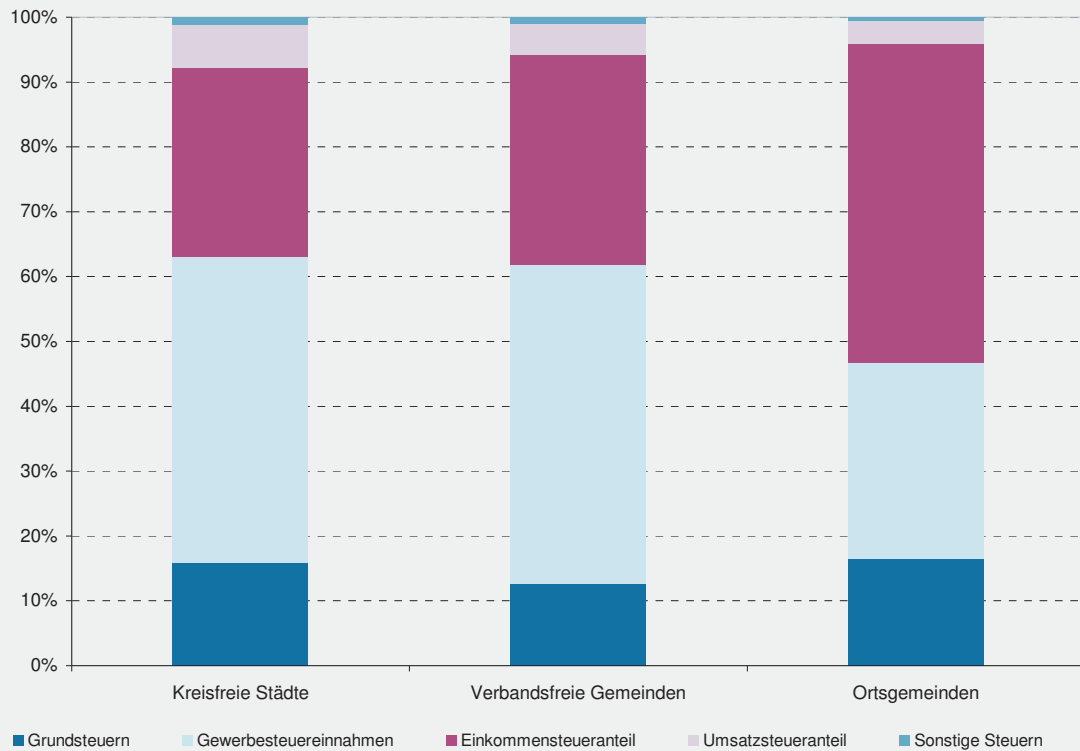
Die vollständige Aufgliederung einer Gesamtgröße wird durch den Hinweis „davon“, die teilweise Ausgliederung einzelner Positionen durch den Hinweis „darunter“ kenntlich gemacht. Auf die besonderen Hinweise „davon“ und „darunter“ wird im Allgemeinen dann verzichtet, wenn aus dem Aufbau der Tabelle und den Bezeichnungen im Tabellenkopf und in der Tabellenvorspalte eindeutig hervorgeht, dass es sich im vorliegenden Fall um Auf- bzw. Ausgliederungen handelt.

Nachweis der Gebietskörperschaftsgruppen und Gemeindegrößenklassen/ Verbandsgemeindegrößenklassen		
Kreisfreie Städte		
100 000	-	200 000
50 000	-	100 000
20 000	-	50 000
Kreisangehörige Gemeinden, Verbandsgemeinden, Landkreise		
verbandsfreie Gemeinden		
50 000	-	100 000
20 000	-	50 000
10 000	-	20 000
5 000	-	10 000
Ortsgemeinden		
10 000	-	20 000
5 000	-	10 000
3 000	-	5 000
1 000	-	3 000
unter		1 000
Verbandsgemeinden		
20 000	-	50 000
10 000	-	20 000
5 000	-	10 000
Landkreise		

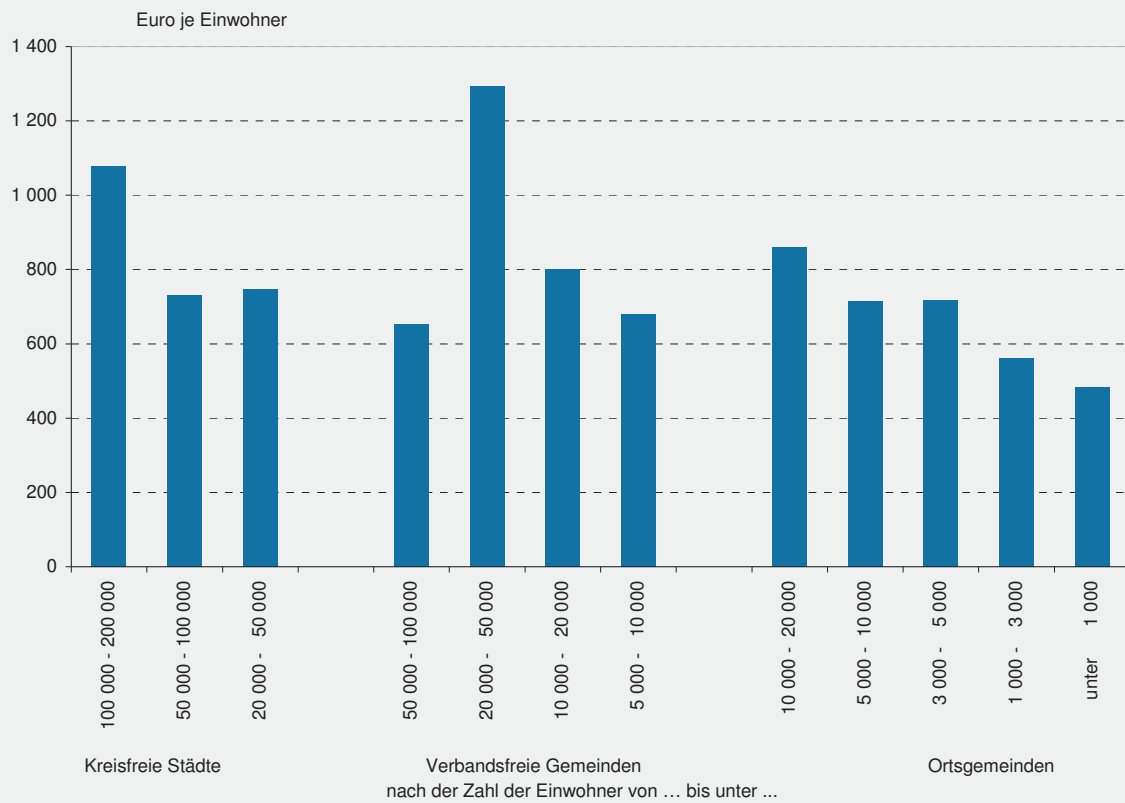
Steuereinnahmekraft der Gemeinden 2010
(EUR je Einwohner)



Kassenmäßige Steuereinnahmen der Gemeinden 2010



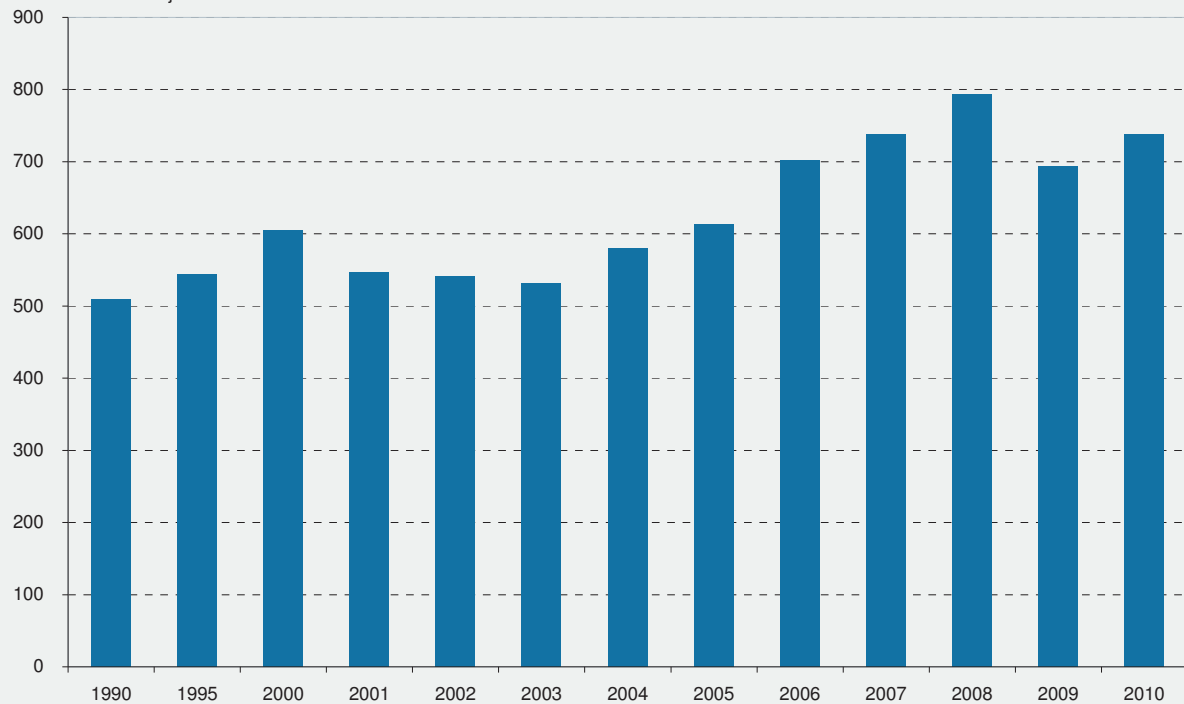
Steuereinnahmekraft¹⁾ der Gemeinden 2010



1) Realsteueraufbringungskraft abzüglich Gewerbesteuerumlage und zuzüglich Gemeindeanteil an der Einkommensteuer bzw. an der Umsatzsteuer.

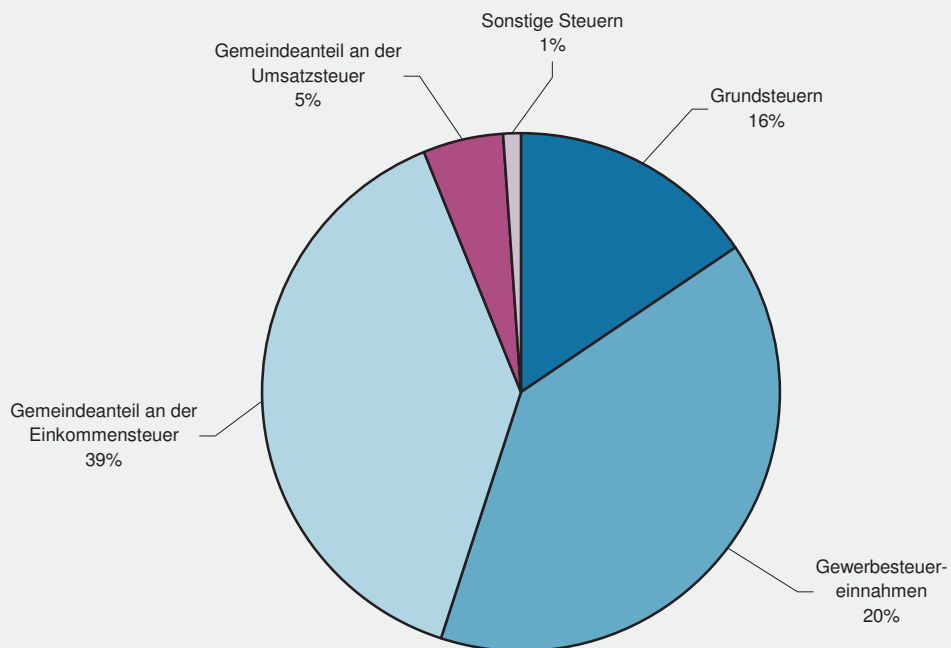
Steuereinnahmekraft ¹⁾ der Gemeinden 1990, 1995, 2000 bis 2010

Euro je Einwohner



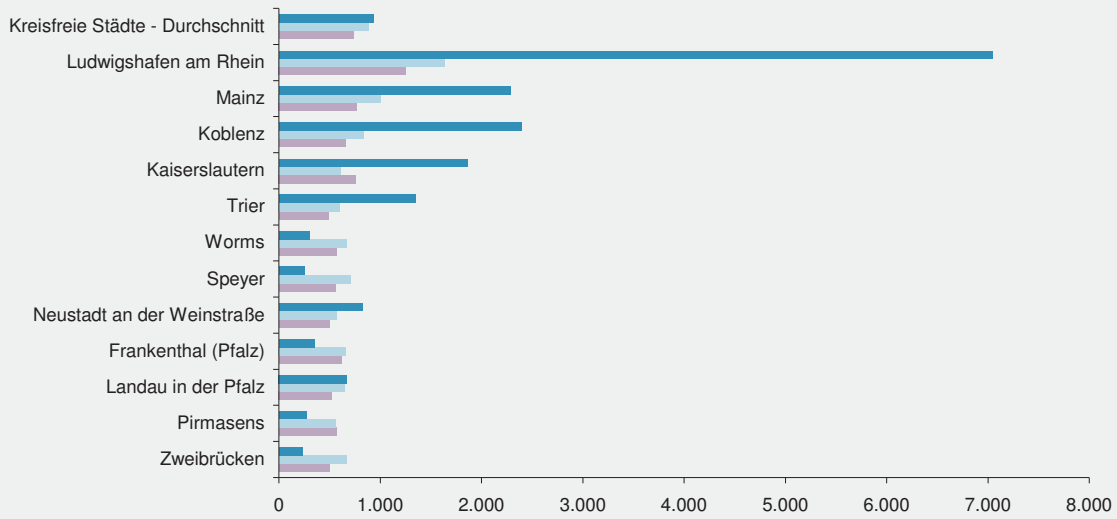
1) Realsteueraufbringungskraft abzüglich Gewerbesteuerumlage und zuzüglich Gemeindeanteil an der Einkommensteuer bzw. an der Umsatzsteuer.

Kassenmäßige Steuereinnahmen der Gemeinden und Gemeindeverbände 2010

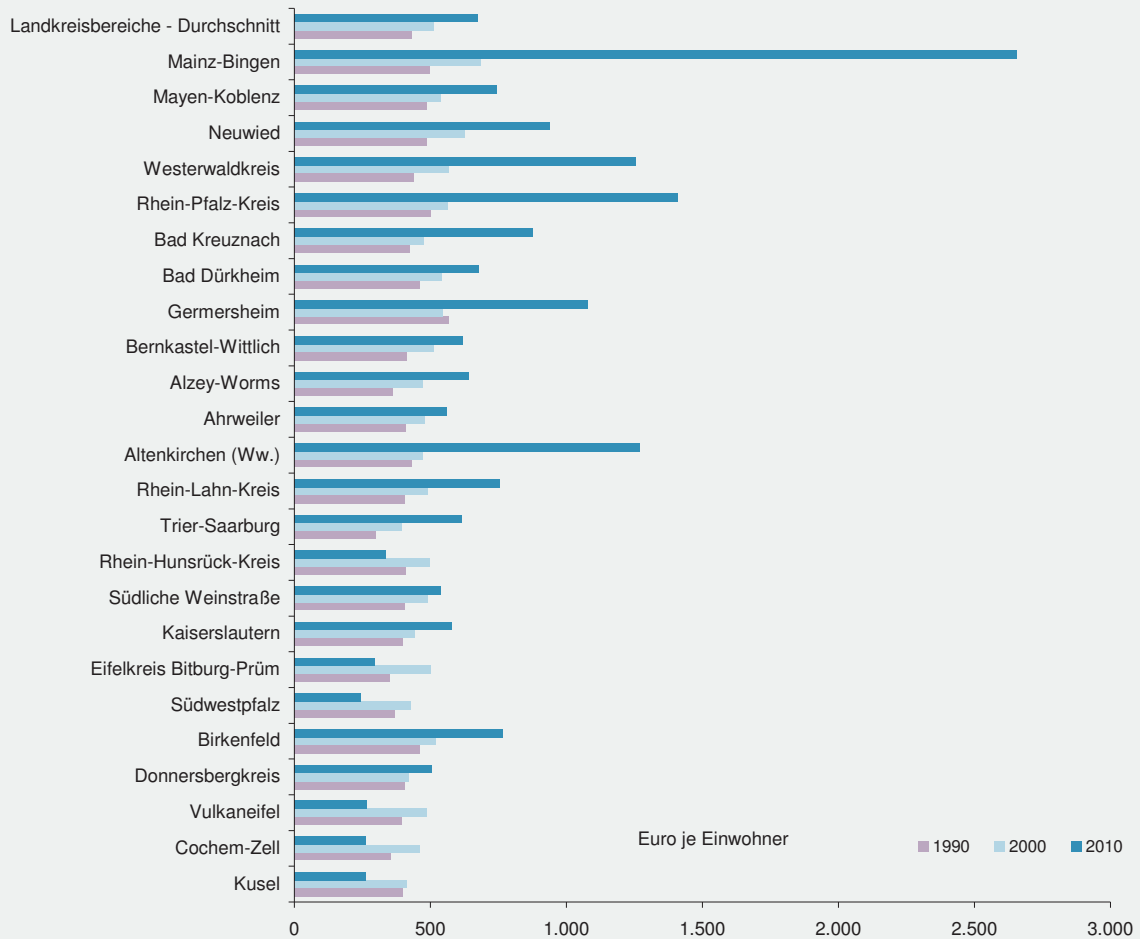


Steuereinnahmekraft ¹⁾ der Gemeinden 1990, 2000 und 2010 in Euro je Einwohner

Kreisfreie Städte

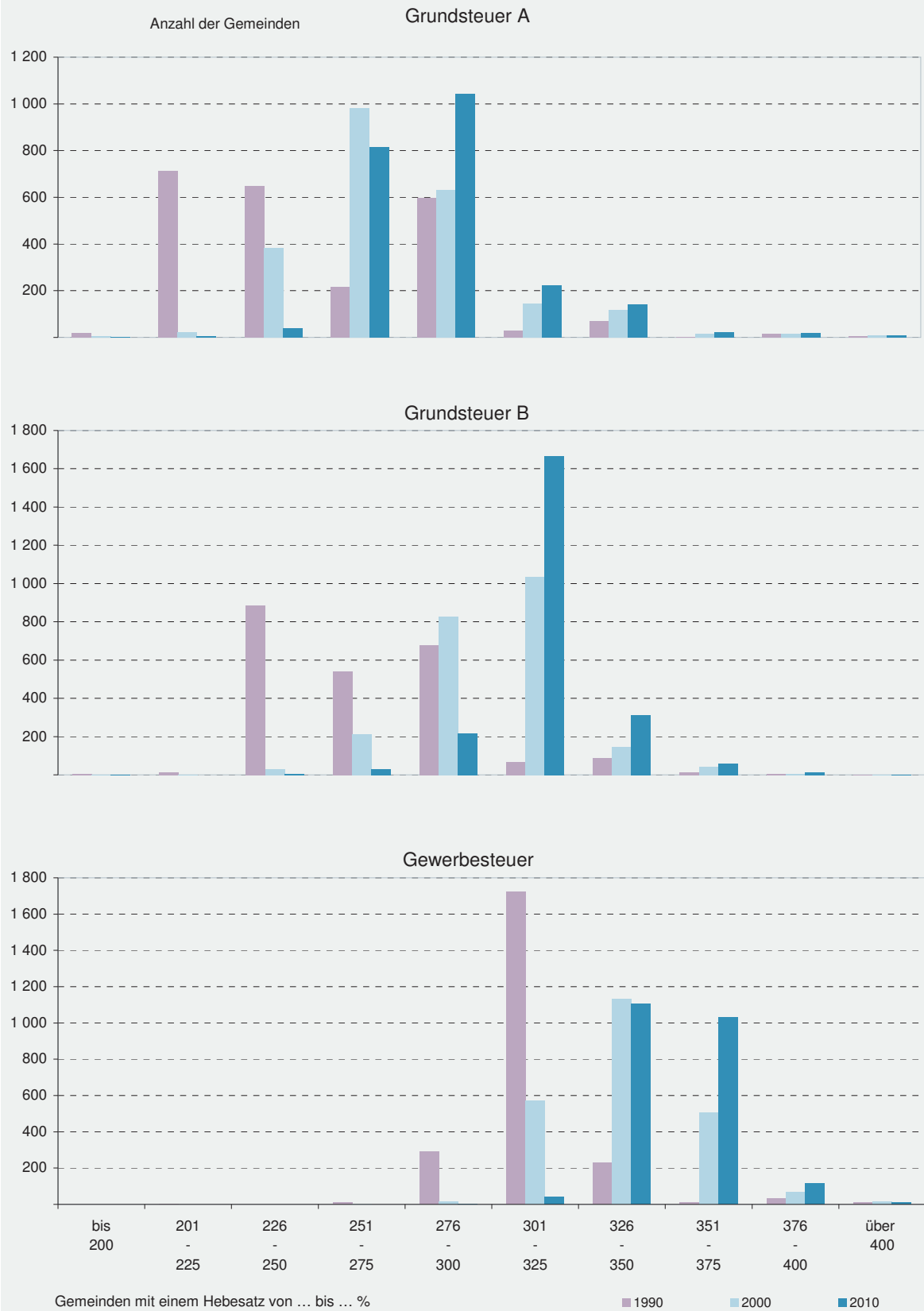


Kreisangehörige Gemeinden



1) Realsteueraufbringungskraft abzüglich Gewerbesteuerumlage und zuzüglich Gemeindeanteil an der Einkommensteuer bzw. an der Umsatzsteuer.

Streuung der Realsteuerhebesätze 1990, 2000 und 2010 nach Hebesatzgruppen



10 Kassenmäßige Steuereinnahmen der Gemeinden und Gemeindeverbände
2004 bis 2010 nach Gebietskörperschaftsgruppen und Gemeindegrößenklassen

Gebietskörperschaftsgruppe Gemeindegrößenklasse / Verbandsgemeindegrößenklasse nach der Zahl der Einwohner	2004	2005	2006	2007	2008	2009	2010
---	------	------	------	------	------	------	------

1 000 EUR

Kreisfreie Städte	832 600	883 830	999 826	1 026 089	1 106 927	890 440	1 015 402
100 000 - 200 000	533 116	504 727	582 305	664 277	702 217	533 234	661 110
50 000 - 100 000	193 681	266 964	291 874	232 769	246 817	178 321	182 310
20 000 - 50 000	105 803	112 139	125 646	129 043	157 893	178 885	171 982
Kreisangehörige Gemeinden, Verbandsgemeinden, Landkreise	1 554 349	1 646 452	1 883 761	1 999 789	2 133 255	1 931 018	1 973 873
verbandsfreie Gemeinden	448 878	471 830	599 009	622 724	634 400	561 370	586 311
50 000 - 100 000	37 639	41 859	47 699	47 809	51 519	44 265	43 778
20 000 - 50 000	189 470	211 682	299 892	298 016	299 551	276 536	274 738
10 000 - 20 000	187 897	182 064	210 828	227 725	232 271	200 870	219 285
5 000 - 10 000	33 871	36 225	40 590	49 174	51 059	39 700	48 510
Ortsgemeinden	1 093 147	1 163 325	1 271 900	1 366 915	1 489 586	1 360 250	1 378 001
10 000 - 20 000	48 497	54 162	52 635	59 441	72 356	63 542	59 877
5 000 - 10 000	293 235	306 924	334 055	350 509	373 882	313 740	331 694
3 000 - 5 000	172 521	189 292	205 258	223 252	236 498	222 717	225 544
1 000 - 3 000	348 182	368 725	405 422	432 106	467 752	444 749	440 579
unter 1 000	230 713	244 222	274 529	301 606	339 098	315 501	320 307
Verbandsgemeinden ¹⁾	1 097 310	1 167 500	1 276 003	1 370 982	1 493 431	1 364 341	1 382 879
20 000 - 50 000	307 566	326 517	361 946	388 485	438 434	375 719	382 684
10 000 - 20 000	653 901	699 017	755 689	811 368	869 432	805 981	812 319
5 000 - 10 000	135 843	141 966	158 367	171 129	185 565	182 641	187 875
Landkreise	8 161	7 122	8 749	6 083	5 424	5 307	4 683
I n s g e s a m t	2 386 948	2 530 281	2 883 586	3 025 878	3 240 181	2 821 458	2 989 275

EUR je Einwohner

Kreisfreie Städte	825	871	983	1 004	1 082	873	994
100 000 - 200 000	959	1 092	1 252	1 164	1 228	934	1 155
50 000 - 100 000	681	695	760	818	868	761	780
20 000 - 50 000	628	667	749	772	949	832	801
Kreisangehörige Gemeinden, Verbandsgemeinden, Landkreise	510	541	620	661	707	644	661
verbandsfreie Gemeinden	696	733	933	972	994	884	926
50 000 - 100 000	563	630	723	730	791	683	679
20 000 - 50 000	844	945	1 341	1 335	1 346	1 251	1 245
10 000 - 20 000	649	628	728	817	836	701	795
5 000 - 10 000	531	570	642	673	701	635	671
Ortsgemeinden	455	485	531	573	626	576	586
10 000 - 20 000	670	747	723	818	997	877	827
5 000 - 10 000	578	613	669	704	768	662	702
3 000 - 5 000	539	571	632	696	730	677	687
1 000 - 3 000	420	450	493	530	577	549	549
unter 1 000	341	361	406	444	495	465	473
Verbandsgemeinden ¹⁾	456	486	533	574	628	577	588
20 000 - 50 000	471	500	554	596	673	616	629
10 000 - 20 000	464	494	540	582	631	580	588
5 000 - 10 000	396	427	464	503	533	501	518
Landkreise	3	2	3	2	2	2	2
I n s g e s a m t	588	623	711	747	802	702	746

1) Nachgewiesen sind hier neben den eigenen Steuereinnahmen die den Verbandsgemeinden zugerechneten Steuereinnahmen ihrer Ortsgemeinden.

11 Kassenmäßige Steuereinnahmen der Gemeinden und Gemeindeverbände
2004 bis 2010 nach Verwaltungsbezirken

Verwaltungsbezirk	2004	2005	2006	2007	2008	2009	2010
	1 000 EUR						
Kreisfreie Städte							
Frankenthal (Pfalz), St.	26 696	33 289	31 686	38 311	42 090	32 811	36 348
Kaiserslautern, St.	60 373	62 833	71 204	82 302	83 490	83 722	80 977
Koblenz, St.	116 226	118 716	155 766	129 954	152 328	116 175	128 417
Landau i. d. Pf., St.	28 522	29 716	33 936	35 421	39 082	34 431	33 960
Ludwigshafen a. Rh., St.	170 246	206 050	199 941	229 506	224 447	139 634	244 547
Mainz, St.	181 581	179 961	226 598	224 384	236 673	204 294	211 675
Neustadt a. d. Weinstr., St.	34 420	38 205	34 155	39 706	42 454	38 127	37 335
Pirmasens, St.	28 493	26 624	28 913	29 969	36 506	28 836	30 611
Speyer, St.	41 683	42 914	44 428	47 390	52 085	44 442	44 408
Trier, St.	65 064	69 685	83 486	80 434	88 768	73 131	76 471
Worms, St.	57 204	53 327	58 602	63 371	68 788	56 473	63 999
Zweibrücken, St.	22 092	22 510	31 112	25 342	40 215	38 365	26 656
Landkreise ¹⁾							
Ahrweiler	61 938	62 176	68 367	75 033	80 184	73 172	77 948
Altenkirchen (Ww.)	57 882	62 727	71 614	76 271	84 317	75 978	79 003
Alzey-Worms	57 580	60 632	68 778	75 741	81 989	77 089	78 835
Bad Dürkheim	70 447	73 565	78 689	82 666	90 407	87 012	84 059
Bad Kreuznach	78 747	86 603	88 389	96 781	99 420	95 925	92 946
Bad Kreuznach, gr. kr. St.	31 119	33 571	29 967	36 289	34 407	36 830	32 480
Bernkastel-Wittlich	55 991	61 023	68 797	72 223	80 318	70 855	80 468
Birkenfeld	44 068	45 885	52 619	51 321	55 439	46 751	49 828
Idar-Oberstein, gr. kr. St.	21 971	23 166	26 797	24 938	26 191	21 103	22 938
Cochem-Zell	27 911	31 954	31 275	32 593	34 646	33 281	34 008
Donnersbergkreis	33 118	39 594	42 970	50 192	51 242	44 592	42 182
Eifelkreis Bitburg-Prüm	38 889	41 280	46 766	50 720	56 493	54 315	53 419
Germersheim	71 824	62 516	72 800	84 561	80 457	68 595	81 352
Kaiserslautern	47 633	50 169	55 963	56 440	66 153	57 350	57 790
Kusel	32 804	32 709	31 119	34 107	35 470	32 361	32 959
Mainz-Bingen	152 075	178 233	269 132	256 973	270 309	254 061	250 643
Bingen am Rhein, gr. kr. St.	15 740	18 498	19 861	23 365	28 662	37 030	39 498
Ingelheim am Rhein, gr. kr. St.	61 631	80 312	159 129	138 679	135 848	119 816	109 621
Mayen-Koblenz	115 668	118 945	139 061	152 444	156 441	137 606	150 654
Andernach, gr. kr. St.	19 778	21 415	25 854	31 611	28 812	21 063	26 677
Mayen, gr. kr. St.	16 850	14 947	18 019	20 116	21 678	16 494	19 705
Neuwied	109 540	120 852	132 720	143 445	152 923	130 300	134 553
Neuwied, gr. kr. St.	37 639	41 859	47 699	47 809	51 519	44 265	43 778
Rhein-Hunsrück-Kreis	53 935	58 676	69 239	73 699	73 817	64 260	66 242
Rhein-Lahn-Kreis	60 579	67 120	69 711	72 505	77 031	72 262	70 603
Lahnstein, gr. kr. St.	13 820	12 766	12 954	13 434	13 664	11 414	11 712
Rhein-Pfalz-Kreis	81 820	84 962	90 586	96 862	104 597	95 820	100 285
Südliche Weinstraße	56 025	58 082	60 407	69 464	72 819	66 630	66 165
Südwestpfalz	43 033	44 150	48 959	51 265	56 854	51 878	50 347
Trier-Saarburg	52 812	57 559	61 650	66 137	76 974	65 031	67 278
Vulkaneifel	35 680	33 752	36 893	34 745	43 486	32 615	40 572
Westerwaldkreis	114 352	113 289	127 258	143 600	151 468	143 279	131 734
Insgesamt	2 386 948	2 530 281	2 883 586	3 025 878	3 240 181	2 821 458	2 989 275
Kreisfreie Städte	832 600	883 830	999 826	1 026 089	1 106 927	890 440	1 015 402
Landkreise ¹⁾	1 554 349	1 646 452	1 883 761	1 999 789	2 133 255	1 931 018	1 973 873
große kreisangehörige Städte	218 548	246 534	340 280	336 241	340 782	308 016	306 409

1) Einbezogen sind die Landkreise, die verbandsfreien Gemeinden und die Verbandsgemeinden mit ihren Ortsgemeinden.

11 Kassenmäßige Steuereinnahmen der Gemeinden und Gemeindeverbände
2004 bis 2010 nach Verwaltungsbezirken

Verwaltungsbezirk	2004	2005	2006	2007	2008	2009	2010
	EUR je Einwohner						
Kreisfreie Städte							
Frankenthal (Pfalz), St.	562	703	673	815	894	700	775
Kaiserslautern, St.	609	634	724	840	857	847	817
Koblenz, St.	1 083	1 113	1 466	1 226	1 435	1 094	1 207
Landau i. d. Pf., St.	684	710	792	821	908	801	781
Ludwigshafen a. Rh., St.	1 044	1 262	1 222	1 401	1 372	855	1 494
Mainz, St.	978	936	1 161	1 137	1 195	1 036	1 068
Neustadt a. d. Weinstr., St.	639	711	637	740	784	711	706
Pirmasens, St.	651	612	677	710	876	702	754
Speyer, St.	829	851	880	936	1 027	891	891
Trier, St.	650	699	839	778	853	701	732
Worms, St.	707	655	714	771	837	690	784
Zweibrücken, St.	622	636	888	729	1 162	1 117	783
Landkreise ¹⁾							
Ahrweiler	473	476	526	580	622	570	610
Altenkirchen (Ww.)	422	459	526	564	628	570	596
Alzey-Worms	454	479	546	602	653	617	633
Bad Dürkheim	522	545	583	614	674	652	633
Bad Kreuznach	497	547	560	614	633	614	597
Bad Kreuznach, gr. kr. St.	717	767	683	829	788	847	742
Bernkastel-Wittlich	490	535	604	637	712	632	722
Birkenfeld	495	521	602	592	645	552	595
Idar-Oberstein, gr. kr. St.	669	718	838	787	833	682	751
Cochem-Zell	423	485	478	501	536	519	534
Donnersbergkreis	418	501	547	643	660	580	554
Eifelkreis Bitburg-Prüm	406	431	488	532	593	574	567
Germersheim	575	500	581	674	640	548	652
Kaiserslautern	434	459	514	523	614	538	547
Kusel	424	426	409	453	476	439	452
Mainz-Bingen	763	891	1 342	1 277	1 341	1 262	1 241
Bingen am Rhein, gr. kr. St.	636	744	806	950	1 169	1 530	1 631
Ingelheim am Rhein, gr. kr. St.	2 478	3 258	6 469	5 681	5 593	4 958	4 558
Mayen-Koblenz	542	556	652	716	736	651	715
Andernach, gr. kr. St.	671	728	874	1 068	971	713	902
Mayen, gr. kr. St.	865	769	934	1 051	1 136	876	1 054
Neuwied	589	652	719	779	835	716	742
Neuwied, gr. kr. St.	563	630	723	730	791	683	679
Rhein-Hunsrück-Kreis	508	553	656	703	709	622	646
Rhein-Lahn-Kreis	469	522	546	572	612	578	569
Lahnstein, gr. kr. St.	745	692	705	736	756	634	653
Rhein-Pfalz-Kreis	551	571	608	649	701	643	674
Südliche Weinstraße	506	525	546	631	662	609	607
Südwestpfalz	412	427	475	502	562	519	507
Trier-Saarburg	379	413	440	471	546	460	476
Vulkaneifel	558	529	581	552	696	526	659
Westerwaldkreis	561	557	627	710	753	716	662
Insgesamt	588	623	711	747	802	702	746
Kreisfreie Städte	825	871	983	1 004	1 082	873	994
Landkreise ¹⁾	510	541	620	661	707	644	661
große kreisangehörige Städte	840	951	1 317	1 309	1 332	1 213	1 210

1) Einbezogen sind die Landkreise, die verbandsfreien Gemeinden und die Verbandsgemeinden mit ihren Ortsgemeinden.

12 Kassenmäßige Steuereinnahmen der Gemeinden und Gemeindeverbände 2010
nach Arten und Verwaltungsbezirken

Verwaltungsbezirk	Grund- steuer A	Grund- steuer B	Gewerbesteuer		Gemeindeanteil an der		Sonstige Steuern und steuer- ähnliche Einnahmen
			Auf- kommen	Ein- nahmen	Ein- kommen- steuer	Umsatz- steuer	
1 000 EUR							
Kreisfreie Städte							
Frankenthal (Pfalz), St.	85	6 057	16 810	13 789	13 910	2 048	459
Kaiserslautern, St.	29	15 768	40 647	33 340	25 196	5 207	1 436
Koblenz, St.	61	17 395	85 021	69 739	32 771	7 465	987
Landau i. d. Pf., St.	175	5 760	15 334	12 605	13 177	1 800	443
Ludwigshafen a. Rh., St.	133	36 339	178 107	142 980	44 779	18 651	1 665
Mainz, St.	450	28 345	113 365	95 072	69 862	15 607	2 339
Neustadt a. d. Weinstr., St.	201	6 609	14 190	11 606	16 824	1 750	345
Pirmasens, St.	22	6 414	14 603	12 011	9 068	2 545	550
Speyer, St.	27	7 295	21 851	18 020	16 322	2 280	464
Trier, St.	97	14 629	38 760	31 703	24 127	4 807	1 108
Worms, St.	268	10 842	30 966	25 469	22 634	3 499	1 285
Zweibrücken, St.	50	4 579	13 734	11 352	8 917	1 453	305
Landkreise ¹⁾							
Ahrweiler	380	13 247	28 926	22 951	37 092	2 817	1 461
Altenkirchen (Ww.)	347	12 567	34 292	27 657	33 312	3 551	1 569
Alzey-Worms	1 813	11 242	27 336	21 874	40 938	2 129	838
Bad Dürkheim	1 017	13 781	24 316	19 527	45 906	2 764	1 065
Bad Kreuznach	837	14 871	34 918	28 150	43 116	4 632	1 340
Bad Kreuznach, gr. kr. St.	82	5 474	15 780	12 832	11 216	2 314	561
Bernkastel-Wittlich	1 084	10 560	46 069	36 785	27 790	3 304	944
Birkenfeld	312	8 310	21 338	17 256	19 837	3 262	850
Idar-Oberstein, gr. kr. St.	13	3 673	11 691	9 507	7 057	2 268	420
Cochem-Zell	529	5 845	12 863	10 241	15 312	1 390	691
Donnersbergkreis	612	6 879	13 255	10 615	21 869	1 655	552
Eifelkreis Bitburg-Prüm	986	7 753	26 261	20 951	19 834	2 876	1 019
Germersheim	401	11 767	30 386	24 380	40 181	3 880	743
Kaiserslautern	304	11 343	17 517	13 952	29 958	1 765	467
Kusel	296	5 501	7 485	5 985	19 147	1 639	390
Mainz-Bingen	1 418	17 353	183 964	146 217	77 680	6 820	1 155
Bingen am Rhein, gr. kr. St.	82	3 430	32 373	26 480	7 934	1 372	200
Ingelheim am Rhein, gr. kr. St.	20	713	121 335	95 387	10 415	2 823	264
Mayen-Koblenz	721	21 471	73 345	59 104	61 292	6 513	1 554
Andernach, gr. kr. St.	28	3 237	17 044	13 860	7 902	1 330	321
Mayen, gr. kr. St.	37	2 297	13 487	10 967	5 012	1 194	197
Neuwied	292	20 115	68 761	54 568	51 645	6 633	1 301
Neuwied, gr. kr. St.	42	7 917	18 653	15 301	16 931	3 118	469
Rhein-Hunsrück-Kreis	673	10 566	29 132	23 280	27 966	2 745	1 012
Rhein-Lahn-Kreis	507	11 253	24 535	19 646	35 547	2 855	795
Lahnstein, gr. kr. St.	16	2 163	3 942	3 206	5 497	753	77
Rhein-Pfalz-Kreis	532	16 294	31 736	25 276	54 889	2 710	585
Südliche Weinstraße	1 185	10 329	22 279	17 775	33 434	2 485	957
Südwestpfalz	398	9 692	14 101	11 269	26 543	2 071	373
Trier-Saarburg	932	11 082	22 459	17 862	34 450	1 969	982
Vulkaneifel	436	4 856	22 765	18 093	14 748	1 587	852
Westerwaldkreis	465	19 223	62 674	49 547	54 750	5 943	1 588
I n s g e s a m t	18 075	445 934	1 464 099	1 180 648	1 164 821	145 106	34 472
Kreisfreie Städte	1 597	160 034	583 386	477 687	297 587	67 110	11 387
Landkreise ¹⁾	16 478	285 901	880 713	702 961	867 234	77 995	23 085
große kreisangehörige Städte	320	28 905	234 306	187 537	71 964	15 172	2 509

1) Einbezogen sind die Landkreise, die verbandsfreien Gemeinden und die Verbandsgemeinden mit ihren Ortsgemeinden.

12 Kassenmäßige Steuereinnahmen der Gemeinden und Gemeindeverbände 2010
nach Arten und Verwaltungsbezirken

Verwaltungsbezirk	Grund- steuer A	Grund- steuer B	Gewerbesteuer		Gemeindeanteil an der		Sonstige Steuern und steuer- ähnliche Einnahmen
			Auf- kommen	Ein- nahmen	Ein- kommen- steuer	Umsatz- steuer	
EUR je Einwohner							
Kreisfreie Städte							
Frankenthal (Pfalz), St.	1,82	129,22	358,62	294,16	296,75	43,69	9,79
Kaiserslautern, St.	0,29	159,02	409,90	336,23	254,09	52,51	14,48
Koblenz, St.	0,57	163,47	798,98	655,36	307,96	70,15	9,27
Landau i. d. Pf., St.	4,02	132,46	352,65	289,90	303,05	41,39	10,18
Ludwigshafen a. Rh., St.	0,81	222,04	1 088,25	873,62	273,60	113,96	10,17
Mainz, St.	2,27	143,05	572,13	479,81	352,58	78,77	11,81
Neustadt a. d. Weinstr., St.	3,80	124,93	268,21	219,38	318,00	33,08	6,51
Pirmasens, St.	0,55	158,07	359,86	295,99	223,48	62,71	13,56
Speyer, St.	0,55	146,42	438,60	361,71	327,62	45,75	9,31
Trier, St.	0,92	140,10	371,22	303,64	231,08	46,04	10,62
Worms, St.	3,29	132,75	379,15	311,85	277,14	42,84	15,74
Zweibrücken, St.	1,47	134,58	403,64	333,63	262,07	42,70	8,96
Landkreise ¹⁾							
Ahrweiler	2,97	103,65	226,32	179,57	290,21	22,04	11,43
Altenkirchen (Ww.)	2,62	94,80	258,70	208,64	251,30	26,79	11,84
Alzey-Worms	14,55	90,20	219,33	175,51	328,47	17,08	6,73
Bad Dürkheim	7,65	103,70	182,96	146,93	345,42	20,80	8,01
Bad Kreuznach	5,37	95,49	224,23	180,77	276,87	29,75	8,60
Bad Kreuznach, gr. kr. St.	1,87	125,02	360,37	293,04	256,15	52,86	12,82
Bernkastel-Wittlich	9,74	94,81	413,63	330,27	249,51	29,67	8,48
Birkenfeld	3,73	99,23	254,79	206,05	236,87	38,95	10,15
Idar-Oberstein, gr. kr. St.	0,41	120,23	382,73	311,22	231,03	74,24	13,76
Cochem-Zell	8,30	91,71	201,81	160,68	240,25	21,80	10,84
Donnersbergkreis	8,03	90,28	173,96	139,31	287,00	21,72	7,25
Eifelkreis Bitburg-Prüm	10,46	82,25	278,62	222,29	210,44	30,51	10,81
Germersheim	3,22	94,33	243,59	195,44	322,11	31,10	5,96
Kaiserslautern	2,88	107,39	165,84	132,09	283,63	16,71	4,42
Kusel	4,06	75,41	102,60	82,05	262,47	22,47	5,35
Mainz-Bingen	7,02	85,92	910,81	723,93	384,60	33,77	5,72
Bingen am Rhein, gr. kr. St.	3,40	141,64	1 336,74	1 093,39	327,60	56,65	8,27
Ingelheim am Rhein, gr. kr. St.	0,82	29,66	5 044,89	3 966,01	433,03	117,39	10,96
Mayen-Koblenz	3,42	101,90	348,09	280,50	290,89	30,91	7,37
Andernach, gr. kr. St.	0,96	109,39	576,03	468,41	267,05	44,94	10,84
Mayen, gr. kr. St.	1,97	122,92	721,57	586,75	268,15	63,90	10,55
Neuwied	1,61	110,96	379,31	301,02	284,89	36,59	7,18
Neuwied, gr. kr. St.	0,65	122,75	289,22	237,23	262,52	48,34	7,28
Rhein-Hunsrück-Kreis	6,56	103,04	284,09	227,02	272,71	26,77	9,87
Rhein-Lahn-Kreis	4,08	90,64	197,62	158,25	286,33	23,00	6,41
Lahnstein, gr. kr. St.	0,90	120,69	219,95	178,85	306,70	42,01	4,28
Rhein-Pfalz-Kreis	3,58	109,57	213,41	169,97	369,10	18,23	3,93
Südliche Weinstraße	10,87	94,73	204,33	163,02	306,63	22,79	8,78
Südwestpfalz	4,01	97,68	142,11	113,57	267,50	20,87	3,76
Trier-Saarburg	6,59	78,33	158,74	126,25	243,49	13,92	6,94
Vulkaneifel	7,08	78,86	369,67	293,80	239,49	25,77	13,84
Westerwaldkreis	2,34	96,65	315,11	249,10	275,26	29,88	7,99
Insgesamt	4,51	111,29	365,39	294,65	290,70	36,21	8,60
Kreisfreie Städte	1,56	156,72	571,30	467,79	291,42	65,72	11,15
Landkreise ¹⁾	5,52	95,75	294,96	235,43	290,45	26,12	7,73
große kreisangehörige Städte	1,26	114,11	925,00	740,37	284,10	59,90	9,91

1) Einbezogen sind die Landkreise, die verbandsfreien Gemeinden und die Verbandsgemeinden mit ihren Ortsgemeinden.

13 Kassenmäßige Steuereinnahmen der Gemeinden und Gemeindeverbände 2010
nach Arten sowie Gebietskörperschaftsgruppen und Gemeindegrößenklassen

Gebietskörperschaftsgruppe Gemeindegrößenklasse / Verbandsgemeindegrößenklasse nach der Zahl der Einwohner	Grund- steuer A	Grund- steuer B	Gewerbesteuer		Gemeindeanteil an der		Sonstige Steuern und steuer- ähnliche Einnahmen
			Auf- kommen	Ein- nahmen	Ein- kommen- steuer	Umsatz- steuer	
1 000 EUR							
Kreisfreie Städte	1 597	160 034	583 386	477 687	297 587	67 110	11 387
100 000 - 200 000	739	96 708	415 252	339 494	171 539	46 530	6 100
50 000 - 100 000	498	33 220	85 802	70 416	64 654	10 456	3 066
20 000 - 50 000	359	30 105	82 332	67 777	61 394	10 125	2 221
Kreisangehörige Gemeinden, Verbandsgemeinden, Landkreise	16 478	285 901	880 713	702 961	867 234	77 995	23 085
verbandsfreie Gemeinden	1 230	72 834	359 934	288 051	189 650	28 715	5 832
50 000 - 100 000	42	7 917	18 653	15 301	16 931	3 118	469
20 000 - 50 000	290	24 088	216 417	172 569	62 919	12 180	2 690
10 000 - 20 000	707	33 569	106 666	85 570	85 746	11 408	2 285
5 000 - 10 000	191	7 259	18 198	14 611	24 052	2 009	387
Ortsgemeinden	15 248	213 067	520 779	414 910	677 585	49 281	7 692
10 000 - 20 000	152	8 386	34 600	27 482	20 476	3 188	192
5 000 - 10 000	1 208	51 569	151 913	121 725	139 633	16 174	1 385
3 000 - 5 000	1 569	33 808	99 607	78 787	101 824	8 521	1 035
1 000 - 3 000	5 450	69 902	143 478	114 366	234 258	14 123	2 480
unter 1 000	6 869	49 403	91 181	72 551	181 393	7 274	2 600
Verbandsgemeinden ¹⁾	15 248	213 067	520 779	414 910	677 585	49 281	12 570
20 000 - 50 000	4 418	53 450	162 658	129 513	177 937	13 397	3 752
10 000 - 20 000	7 826	129 065	297 853	237 239	401 115	30 025	7 051
5 000 - 10 000	3 004	30 553	60 268	48 159	98 533	5 859	1 768
Landkreise	-	-	-	-	-	-	4 683
I n s g e s a m t	18 075	445 934	1 464 099	1 180 648	1 164 821	145 106	34 472
EUR je Einwohner							
Kreisfreie Städte	1,56	156,72	571,30	467,79	291,42	65,72	11,15
100 000 - 200 000	1,29	168,88	725,16	592,86	299,56	81,26	10,65
50 000 - 100 000	2,13	142,13	367,09	301,26	276,61	44,73	13,12
20 000 - 50 000	1,67	140,17	383,33	315,56	285,85	47,14	10,34
Kreisangehörige Gemeinden, Verbandsgemeinden, Landkreise	5,52	95,75	294,96	235,43	290,45	26,12	7,73
verbandsfreie Gemeinden	1,94	115,02	568,39	454,88	299,49	45,34	9,21
50 000 - 100 000	0,65	122,75	289,22	237,23	262,52	48,34	7,28
20 000 - 50 000	1,31	109,15	980,65	781,96	285,11	55,19	12,19
10 000 - 20 000	2,56	121,71	386,72	310,23	310,87	41,36	8,29
5 000 - 10 000	2,65	100,48	251,90	202,25	332,93	27,81	5,36
Ortsgemeinden	6,48	90,57	221,36	176,36	288,02	20,95	3,27
10 000 - 20 000	2,10	115,77	477,66	379,40	282,68	44,01	2,66
5 000 - 10 000	2,56	109,12	321,44	257,56	295,46	34,22	2,93
3 000 - 5 000	4,78	102,93	303,27	239,88	310,02	25,94	3,15
1 000 - 3 000	6,79	87,15	178,88	142,58	292,06	17,61	3,09
unter 1 000	10,15	72,97	134,68	107,16	267,93	10,74	3,84
Verbandsgemeinden ¹⁾	6,48	90,57	221,36	176,36	288,02	20,95	5,34
20 000 - 50 000	7,26	87,83	267,28	212,81	292,39	22,01	6,16
10 000 - 20 000	5,66	93,41	215,58	171,71	290,31	21,73	5,10
5 000 - 10 000	8,29	84,31	166,32	132,90	271,92	16,17	4,88
Landkreise	-	-	-	-	-	-	1,57
I n s g e s a m t	4,51	111,29	365,39	294,65	290,70	36,21	8,60

1) Nachgewiesen sind hier neben den eigenen Steuereinnahmen die den Verbandsgemeinden zugerechneten Steuereinnahmen ihrer Ortsgemeinden.

**20 Realsteuergrundbeträge 2010 nach Gebietskörperschaftsgruppen
und Gemeindegrößenklassen**

Gebietskörperschaftsgruppe Gemeindegrößenklasse / Verbandsgemeindegrößenklasse nach der Zahl der Einwohner	Real- steuern ins- gesamt	Grund- steuer A	Grund- steuer B	Gewerbe- steuer	Real- steuern ins- gesamt	Grund- steuer A	Grund- steuer B	Gewerbe- steuer
	1 000 EUR				EUR je Einwohner			
Kreisfreie Städte	190 464	555	41 043	148 866	186,52	0,54	40,19	145,78
100 000 - 200 000	130 897	246	23 950	106 701	228,59	0,43	41,82	186,33
50 000 - 100 000	30 882	184	9 028	21 670	132,12	0,79	38,62	92,71
20 000 - 50 000	28 685	125	8 065	20 495	133,56	0,58	37,55	95,42
Kreisangehörige Gemeinden und Verbandsgemeinden	345 269	5 781	89 089	250 399	115,64	1,94	29,84	83,86
verbandsfreie Gemeinden	124 391	463	22 684	101 244	196,43	0,73	35,82	159,88
50 000 - 100 000	7 066	16	2 328	4 722	109,56	0,24	36,10	73,22
20 000 - 50 000	69 722	123	7 843	61 757	315,93	0,56	35,54	279,84
10 000 - 20 000	40 199	255	10 231	29 712	145,74	0,92	37,09	107,72
5 000 - 10 000	7 404	70	2 281	5 052	102,48	0,97	31,58	69,93
Ortsgemeinden	220 879	5 317	66 405	149 156	93,89	2,26	28,23	63,40
10 000 - 20 000	12 662	52	2 585	10 025	174,80	0,72	35,69	138,39
5 000 - 10 000	58 776	415	15 841	42 520	124,37	0,88	33,52	89,97
3 000 - 5 000	40 555	559	10 647	29 349	123,48	1,70	32,42	89,36
1 000 - 3 000	64 741	1 914	21 813	41 013	80,71	2,39	27,20	51,13
unter 1 000	44 145	2 377	15 519	26 249	65,21	3,51	22,92	38,77
Verbandsgemeinden ¹⁾	220 879	5 317	66 405	149 156	93,89	2,26	28,23	63,40
20 000 - 50 000	64 830	1 526	16 619	46 685	106,53	2,51	27,31	76,71
10 000 - 20 000	128 524	2 769	40 350	85 405	93,02	2,00	29,20	61,81
5 000 - 10 000	27 524	1 023	9 436	17 066	75,96	2,82	26,04	47,10
Insgesamt	535 734	6 336	130 132	399 265	133,70	1,58	32,48	99,64

1) Nachgewiesen sind hier die den Verbandsgemeinden zugerechneten Realsteuern ihrer Ortsgemeinden.

**21 Gewogene Durchschnittshebesätze der Realsteuern 2008 bis 2010
nach Gebietskörperschaftsgruppen und Gemeindegrößenklassen**

Gebietskörperschaftsgruppe Gemeindegrößenklasse / Verbandsgemeindegrößenklasse nach der Zahl der Einwohner	Grundsteuer A			Grundsteuer B			Gewerbsteuer		
	2008	2009	2010	2008	2009	2010	2008	2009	2010
	%								
Kreisfreie Städte	285	289	288	377	377	390	395	401	392
100 000 - 200 000	305	299	301	384	384	404	393	402	389
50 000 - 100 000	271	271	271	365	366	368	398	395	396
20 000 - 50 000	288	287	287	374	371	373	403	403	402
Kreisangehörige Gemeinden und Verbandsgemeinden	285	284	285	321	320	321	350	351	352
verbandsfreie Gemeinden	267	263	265	323	319	321	353	354	356
50 000 - 100 000	270	270	270	340	340	340	395	395	395
20 000 - 50 000	251	231	237	317	305	307	346	348	350
10 000 - 20 000	275	274	277	325	325	328	360	360	359
5 000 - 10 000	270	271	272	315	318	318	359	362	360
Ortsgemeinden	286	286	287	320	320	321	348	349	349
10 000 - 20 000	292	292	292	322	324	324	347	344	345
5 000 - 10 000	290	291	291	325	324	326	356	356	357
3 000 - 5 000	279	280	281	316	316	318	337	341	339
1 000 - 3 000	285	285	285	320	320	320	349	350	350
unter 1 000	289	288	289	318	318	318	348	346	347
Verbandsgemeinden ¹⁾	286	286	287	320	320	321	348	349	349
20 000 - 50 000	289	289	290	321	321	322	346	347	348
10 000 - 20 000	282	282	283	319	319	320	349	349	349
5 000 - 10 000	294	293	293	323	323	324	352	352	353
Insgesamt	285	285	285	338	337	343	367	367	367

1) Nachgewiesen sind hier die den Verbandsgemeinden zugerechneten Realsteuern ihrer Ortsgemeinden.

22 Realsteueraufbringungskraft und Steuereinnahmekraft der Gemeinden 2010
nach Gebietskörperschaftsgruppen und Gemeindegrößenklassen

Gebietskörperschaftsgruppe Gemeindegrößenklasse / Verbandsgemeindegrößenklasse nach der Zahl der Einwohner	Realsteueraufbringungskraft				Steuer- einnahmekraft der Gemeinden ¹⁾	Steuer- einnahmekraft der Gemeinden ¹⁾ zuzüglich Schlüssel- zuweisung ²⁾
	ins- gesamt	Grund- steuer A	Grund- steuer B	Gewerbe- steuer		
1 000 EUR						
Kreisfreie Städte	688 698	1 582	140 778	546 338	947 698	1 133 528
100 000 - 200 000	474 443	701	82 148	391 594	616 753	701 714
50 000 - 100 000	111 020	525	30 966	79 529	170 744	226 430
20 000 - 50 000	103 236	357	27 664	75 215	160 200	205 383
Kreisangehörige Gemeinden, Verbandsgemeinden	1 241 017	16 475	305 577	918 965	2 008 495	2 415 036
verbandsfreie Gemeinden	450 690	1 321	77 806	371 564	597 171	651 276
50 000 - 100 000	25 362	45	7 987	17 331	42 059	48 014
20 000 - 50 000	253 896	349	26 900	226 647	285 149	300 678
10 000 - 20 000	144 865	726	35 094	109 045	220 923	247 041
5 000 - 10 000	26 567	200	7 825	18 541	49 041	55 543
Ortsgemeinden	790 327	15 155	227 771	547 401	1 411 323	1 587 679
10 000 - 20 000	45 806	149	8 867	36 790	62 353	64 620
5 000 - 10 000	211 565	1 183	54 334	156 048	337 184	356 900
3 000 - 5 000	145 822	1 593	36 519	107 710	235 347	249 339
1 000 - 3 000	230 794	5 455	74 820	150 519	450 063	503 503
unter 1 000	156 339	6 774	53 231	96 334	326 376	413 317
Verbandsgemeinden ³⁾	790 327	15 155	227 771	547 401	1 411 323	1 763 760
20 000 - 50 000	232 686	4 349	57 004	171 334	390 875	472 413
10 000 - 20 000	459 730	7 891	138 402	313 436	830 255	1 028 104
5 000 - 10 000	97 911	2 915	32 365	62 631	190 193	263 243
I n s g e s a m t	1 929 716	18 058	446 354	1 465 303	2 956 192	3 548 564
EUR je Einwohner						
Kreisfreie Städte	674,43	1,55	137,86	535,02	928,07	1 110,05
100 000 - 200 000	828,53	1,22	143,46	683,85	1 077,05	1 225,42
50 000 - 100 000	474,98	2,24	132,48	340,25	730,50	968,74
20 000 - 50 000	480,66	1,66	128,80	350,19	745,88	956,25
Kreisangehörige Gemeinden, Verbandsgemeinden	415,63	5,52	102,34	307,77	672,67	808,83
verbandsfreie Gemeinden	711,71	2,09	122,87	586,76	943,03	1 028,47
50 000 - 100 000	393,24	0,69	123,83	268,72	652,11	744,45
20 000 - 50 000	1 150,48	1,58	121,89	1 027,00	1 292,10	1 362,47
10 000 - 20 000	525,21	2,63	127,23	395,34	800,96	895,65
5 000 - 10 000	367,74	2,77	108,32	256,65	678,83	768,82
Ortsgemeinden	335,94	6,44	96,82	232,68	599,90	674,86
10 000 - 20 000	632,37	2,05	122,42	507,90	860,81	892,10
5 000 - 10 000	447,66	2,50	114,97	330,19	713,47	755,18
3 000 - 5 000	443,98	4,85	111,19	327,94	716,56	759,16
1 000 - 3 000	287,74	6,80	93,28	187,66	561,11	627,73
unter 1 000	230,92	10,01	78,62	142,29	482,08	610,49
Verbandsgemeinden ³⁾	335,94	6,44	96,82	232,68	599,90	749,71
20 000 - 50 000	382,35	7,15	93,67	281,54	642,28	776,27
10 000 - 20 000	332,74	5,71	100,17	226,85	600,91	744,11
5 000 - 10 000	270,20	8,04	89,32	172,84	524,87	726,46
I n s g e s a m t	481,59	4,51	111,39	365,69	737,76	885,59

1) Realsteueraufbringungskraft abzüglich Gewerbesteuerumlage und zuzüglich Gemeindeanteil an der Einkommensteuer bzw. an der Umsatzsteuer. - 2) Als Schlüsselzuweisung an die Gemeinden auszuzahlender Betrag, bei den Angaben für die Verbandsgemeinden einschließlich des den Verbandsgemeinden zufließenden Betrages. - 3) Nachgewiesen sind hier die den Verbandsgemeinden zugerechneten Realsteuern ihrer Ortsgemeinden.

23 Realsteuergrundbeträge 2010 nach Verwaltungsbezirken

Verwaltungsbezirk	Real- steuern ins- gesamt	Grund- steuer A	Grund- steuer B	Gewerbe- steuer	Real- steuern ins- gesamt	Grund- steuer A	Grund- steuer B	Gewerbe- steuer
	1 000 EUR				EUR je Einwohner			
Kreisfreie Städte								
Frankenthal (Pfalz), St.	5 969	31	1 683	4 256	127,34	0,65	35,90	90,79
Kaiserslautern, St.	14 562	10	4 262	10 290	146,85	0,10	42,98	103,77
Koblenz, St.	26 005	20	4 460	21 524	244,38	0,19	41,92	202,27
Landau i. d. Pf., St.	5 342	59	1 440	3 843	122,86	1,36	33,12	88,38
Ludwigshafen a. Rh., St.	58 168	41	8 652	49 474	355,41	0,25	52,87	302,29
Mainz, St.	33 006	155	7 086	25 765	166,58	0,78	35,76	130,03
Neustadt a. d. Weinstr., St.	5 549	74	1 836	3 638	104,88	1,41	34,70	68,77
Pirmasens, St.	5 392	8	1 734	3 651	132,89	0,20	42,72	89,97
Speyer, St.	7 377	10	1 972	5 395	148,06	0,20	39,57	108,30
Trier, St.	13 719	29	3 751	9 938	131,39	0,28	35,92	95,18
Worms, St.	10 771	99	2 930	7 741	131,89	1,22	35,88	94,79
Zweibrücken, St.	4 605	18	1 238	3 350	135,35	0,52	36,37	98,45
Landkreise ¹⁾								
Ahrweiler	12 680	141	4 123	8 416	99,21	1,10	32,26	65,85
Altenkirchen (Ww.)	13 310	117	3 846	9 347	100,41	0,88	29,01	70,52
Alzey-Worms	11 834	659	3 483	7 692	94,95	5,28	27,95	61,72
Bad Dürkheim	11 390	366	4 279	6 745	85,70	2,76	32,19	50,75
Bad Kreuznach	14 384	298	4 554	9 532	92,37	1,91	29,24	61,21
Bad Kreuznach, gr. kr. St.	5 841	29	1 659	4 153	133,39	0,67	37,88	94,84
Bernkastel-Wittlich	16 731	357	3 297	13 076	150,22	3,21	29,61	117,40
Birkenfeld	8 283	100	2 434	5 749	98,91	1,20	29,06	68,65
Idar-Oberstein, gr. kr. St.	4 130	4	1 049	3 077	135,21	0,14	34,35	100,72
Cochem-Zell	5 697	187	1 817	3 692	89,38	2,94	28,51	57,93
Donnersbergkreis	6 051	205	2 128	3 719	79,42	2,69	27,92	48,80
Eifelkreis Bitburg-Prüm	10 142	309	2 355	7 478	107,60	3,28	24,98	79,34
Germersheim	12 296	146	3 690	8 460	98,57	1,17	29,58	67,82
Kaiserslautern	8 717	110	3 586	5 020	82,52	1,04	33,95	47,53
Kusel	3 940	106	1 722	2 112	54,01	1,45	23,61	28,95
Mainz-Bingen	59 526	514	5 846	53 166	294,71	2,54	28,95	263,23
Bingen am Rhein, gr. kr. St.								
Ingelheim am Rhein, gr. kr. St.	37 468	29	892	36 547	1 557,84	1,22	37,08	1 519,54
Mayen-Koblenz	26 825	239	6 528	20 058	127,31	1,13	30,98	95,19
Andernach, gr. kr. St.	5 508	11	1 011	4 485	186,14	0,37	34,18	151,59
Mayen, gr. kr. St.	4 237	12	676	3 549	226,70	0,66	36,15	189,89
Neuwied								
Neuwied, gr. kr. St.	7 066	16	2 328	4 722	109,56	0,24	36,10	73,22
Rhein-Hunsrück-Kreis	11 743	238	3 262	8 242	114,51	2,32	31,81	80,38
Rhein-Lahn-Kreis	10 491	183	3 422	6 886	84,51	1,48	27,56	55,46
Lahnstein, gr. kr. St.	1 661	6	618	1 037	92,69	0,32	34,48	57,88
Rhein-Pfalz-Kreis	14 414	196	5 119	9 099	96,93	1,32	34,42	61,19
Südliche Weinstraße	9 990	429	3 216	6 344	91,62	3,94	29,50	58,19
Südwestpfalz	7 220	144	3 057	4 018	72,76	1,45	30,81	40,49
Trier-Saarburg	10 229	305	3 450	6 475	72,30	2,16	24,38	45,76
Vulkaneifel	8 237	149	1 498	6 591	133,75	2,42	24,32	107,02
Westerwaldkreis	24 728	173	6 064	18 491	124,33	0,87	30,49	92,97
Insgesamt	535 734	6 336	130 132	399 265	133,70	1,58	32,48	99,64
Kreisfreie Städte								
Landkreise ¹⁾	345 269	5 781	89 089	250 399	115,64	1,94	29,84	83,86
große kreisangehörige Städte	75 117	132	9 113	65 871	296,55	0,52	35,98	260,05

1) Einbezogen sind die verbandsfreien Gemeinden und die Ortsgemeinden.

24 Realsteueraufbringungskraft und Steuereinnahmekraft der Gemeinden 2010
nach Verwaltungsbezirken

Verwaltungsbezirk	Realsteueraufbringungskraft				Steuer- einnahmekraft der Gemeinden ¹⁾	Steuer- einnahmekraft der Gemeinden ¹⁾ zuzüglich Schlüssel- zuweisung ²⁾
	ins- gesamt	Grund- steuer A	Grund- steuer B	Gewerbe- steuer		
1 000 EUR						
Kreisfreie Städte						
Frankenthal (Pfalz), St.	21 477	87	5 771	15 619	34 413	44 787
Kaiserslautern, St.	52 412	29	14 618	37 765	75 509	98 974
Koblenz, St.	94 351	58	15 299	78 994	119 304	131 075
Landau i. d. Pf., St.	19 212	169	4 939	14 104	31 460	39 557
Ludwigshafen a. Rh., St.	211 365	118	29 677	181 570	239 668	259 546
Mainz, St.	119 304	442	24 306	94 556	186 480	207 200
Neustadt a. d. Weinstr., St.	19 862	212	6 297	13 353	35 853	47 075
Pirmasens, St.	19 367	23	5 946	13 398	28 388	42 554
Speyer, St.	26 591	28	6 762	19 801	41 362	50 226
Trier, St.	49 423	83	12 866	36 474	71 301	103 894
Worms, St.	38 745	283	10 051	28 411	59 382	80 382
Zweibrücken, St.	16 589	51	4 245	12 293	24 577	28 259
Landkreise						
Ahrweiler	45 430	401	14 143	30 886	79 363	114 290
Altenkirchen (Ww.)	47 830	333	13 192	34 305	78 058	116 616
Alzey-Worms	42 054	1 877	11 948	28 229	79 660	109 190
Bad Dürkheim	40 474	1 044	14 676	24 754	84 355	114 983
Bad Kreuznach	51 452	849	15 619	34 984	92 432	135 139
Bad Kreuznach, gr. kr. St.	21 014	83	5 690	15 240	31 596	34 671
Bernkastel-Wittlich	60 318	1 018	11 310	47 990	82 128	113 414
Birkenfeld	29 733	286	8 348	21 099	48 750	79 009
Idar-Oberstein, gr. kr. St.	14 903	12	3 599	11 291	22 043	24 665
Cochem-Zell	20 317	534	6 233	13 551	34 398	57 910
Donnersbergkreis	21 530	585	7 297	13 647	42 413	64 974
Eifelkreis Bittburg-Prüm	36 402	881	8 076	27 445	53 803	90 101
Germersheim	44 121	417	12 657	31 047	82 176	117 486
Kaiserslautern	31 039	315	12 299	18 425	59 197	92 866
Kusel	13 959	302	5 907	7 750	33 245	62 349
Mainz-Bingen	216 635	1 464	20 053	195 119	263 388	282 336
Bingen am Rhein, gr. kr. St.	33 552	71	3 017	30 464	36 964	37 209
Ingelheim am Rhein, gr. kr. St.	137 268	84	3 059	134 126	124 558	124 805
Mayen-Koblenz	96 685	681	22 391	73 613	150 249	200 692
Andernach, gr. kr. St.	19 962	31	3 469	16 461	26 009	28 605
Mayen, gr. kr. St.	15 378	35	2 318	13 025	19 065	20 531
Neuwied	95 329	308	21 655	73 365	139 413	173 704
Neuwied, gr. kr. St.	25 362	45	7 987	17 331	42 059	48 014
Rhein-Hunsrück-Kreis	42 117	678	11 190	30 250	66 976	94 752
Rhein-Lahn-Kreis	37 531	523	11 738	25 271	71 044	105 355
Lahnstein, gr. kr. St.	5 944	16	2 120	3 807	11 457	13 080
Rhein-Pfalz-Kreis	51 511	558	17 558	33 395	102 650	132 250
Südliche Weinstraße	35 538	1 224	11 031	23 283	66 953	94 311
Südwestpfalz	25 644	411	10 487	14 746	51 427	83 958
Trier-Saarburg	36 463	869	11 832	23 762	68 284	121 660
Vulkaneifel	29 748	424	5 137	24 187	41 411	62 743
Westerwaldkreis	89 156	493	20 800	67 863	136 721	178 822
Insgesamt	1 929 716	18 058	446 354	1 465 303	2 956 192	3 932 439
Kreisfreie Städte	688 698	1 582	140 778	546 338	947 698	1 133 528
Landkreise	1 241 017	16 475	305 577	918 965	2 008 495	2 798 911
große kreisangehörige Städte	273 382	377	31 258	241 747	313 751	331 579

1) Realsteueraufbringungskraft abzüglich Gewerbesteuerumlage und zuzüglich Gemeindeanteil an der Einkommensteuer bzw. an der Umsatzsteuer. - 2) Den kreisfreien Städten, verbandsfreien Gemeinden, Verbandsgemeinden mit ihren Ortsgemeinden und den Landkreisen als Schlüsselzuweisung zufließende Beträge.

24 Realsteueraufbringungskraft und Steuereinnahmekraft der Gemeinden 2010
nach Verwaltungsbezirken

Verwaltungsbezirk	Realsteueraufbringungskraft				Steuer- einnahmekraft der Gemeinden ¹⁾	Steuer- einnahmekraft der Gemeinden ¹⁾ zuzüglich Schlüssel- zuweisung ²⁾
	ins- gesamt	Grund- steuer A	Grund- steuer B	Gewerbe- steuer		
Kreisfreie Städte						
Frankenthal (Pfalz), St.	458,17	1,86	123,12	333,20	734,15	955,45
Kaiserslautern, St.	528,56	0,29	147,41	380,85	761,48	998,11
Koblenz, St.	886,65	0,54	143,77	742,34	1 121,15	1 231,77
Landau i. d. Pf., St.	441,84	3,88	113,59	324,37	723,53	909,74
Ludwigshafen a. Rh., St.	1 291,46	0,72	181,33	1 109,41	1 464,39	1 585,85
Mainz, St.	602,11	2,23	122,67	477,21	941,13	1 045,70
Neustadt a. d. Weinstr., St.	375,43	4,01	119,03	252,39	677,68	889,80
Pirmasens, St.	477,27	0,56	146,54	330,18	699,59	1 048,71
Speyer, St.	533,74	0,56	135,73	397,45	830,22	1 008,15
Trier, St.	473,35	0,80	123,22	349,33	682,88	995,04
Worms, St.	474,41	3,47	123,07	347,87	727,09	984,21
Zweibrücken, St.	487,56	1,49	124,76	361,30	722,32	830,54
Landkreise						
Ahrweiler	355,45	3,14	110,65	241,66	620,95	894,23
Altenkirchen (Ww.)	360,83	2,51	99,52	258,79	588,86	879,74
Alzey-Worms	337,42	15,06	95,87	226,50	639,15	876,09
Bad Dürkheim	304,55	7,85	110,43	186,26	634,73	865,19
Bad Kreuznach	330,40	5,46	100,30	224,65	593,56	867,80
Bad Kreuznach, gr. kr. St.	479,90	1,91	129,94	348,05	721,57	791,78
Bernkastel-Wittlich	541,56	9,14	101,55	430,87	737,38	1 018,27
Birkenfeld	355,03	3,41	99,68	251,94	582,11	943,42
Idar-Oberstein, gr. kr. St.	487,86	0,39	117,83	369,64	721,61	807,46
Cochem-Zell	318,78	8,37	97,79	212,61	539,70	908,60
Donnersbergkreis	282,55	7,67	95,77	179,11	556,62	852,71
Eifelkreis Bitburg-Prüm	386,22	9,35	85,69	291,18	570,84	955,95
Germersheim	353,70	3,35	101,46	248,89	658,76	941,83
Kaiserslautern	293,86	2,98	116,44	174,44	560,45	879,20
Kusel	191,35	4,14	80,98	106,24	455,74	854,71
Mainz-Bingen	1 072,57	7,25	99,28	966,04	1 304,05	1 397,86
Bingen am Rhein, gr. kr. St.	1 385,42	2,93	124,57	1 257,91	1 526,31	1 536,42
Ingelheim am Rhein, gr. kr. St.	5 707,38	3,48	127,17	5 576,73	5 178,92	5 189,17
Mayen-Koblenz	458,86	3,23	106,27	349,36	713,07	952,47
Andernach, gr. kr. St.	674,63	1,05	117,25	556,33	879,00	966,74
Mayen, gr. kr. St.	822,76	1,87	124,00	696,88	1 019,99	1 098,42
Neuwied	525,87	1,70	119,46	404,71	769,05	958,22
Neuwied, gr. kr. St.	393,24	0,69	123,83	268,72	652,11	744,45
Rhein-Hunsrück-Kreis	410,71	6,61	109,12	294,98	653,13	923,99
Rhein-Lahn-Kreis	302,31	4,21	94,55	203,55	572,26	848,62
Lahnstein, gr. kr. St.	331,62	0,92	118,28	212,42	639,23	729,78
Rhein-Pfalz-Kreis	346,39	3,75	118,07	224,56	690,28	889,32
Südliche Weinstraße	325,93	11,22	101,17	213,54	614,05	864,96
Südwestpfalz	258,44	4,14	105,69	148,61	518,27	846,11
Trier-Saarburg	257,72	6,14	83,63	167,95	482,63	859,89
Vulkaneifel	483,06	6,89	83,41	392,76	672,45	1 018,85
Westerwaldkreis	448,25	2,48	104,57	341,19	687,39	899,06
Insgesamt	481,59	4,51	111,39	365,69	737,76	981,39
Kreisfreie Städte	674,43	1,55	137,86	535,02	928,07	1 110,05
Landkreise	415,63	5,52	102,34	307,77	672,67	937,39
große kreisangehörige Städte	1 079,27	1,49	123,40	954,38	1 238,64	1 309,02

1) Realsteueraufbringungskraft abzüglich Gewerbesteuerumlage und zuzüglich Gemeindeanteil an der Einkommensteuer bzw. an der Umsatzsteuer. - 2) Den kreisfreien Städten, verbandsfreien Gemeinden, Verbandsgemeinden mit ihren Ortsgemeinden und den Landkreisen als Schlüsselzuweisung zufließende Beträge.

25 Gewogene Durchschnittshebesätze der Realsteuern 2008 bis 2010
nach Verwaltungsbezirken

Verwaltungsbezirk	Grundsteuer A			Grundsteuer B			Gewerbesteuer		
	2008	2009	2010	2008	2009	2010	2008	2009	2010
	%								
Kreisfreie Städte									
Frankenthal (Pfalz), St.	280	280	280	360	360	360	395	395	395
Kaiserslautern, St.	280	280	280	370	370	370	395	395	395
Koblenz, St.	300	300	300	360	360	390	395	395	395
Landau i. d. Pf., St.	295	295	295	400	400	400	405	399	399
Ludwigshafen a. Rh., St.	320	320	320	390	390	420	360	360	360
Mainz, St.	290	290	290	400	400	400	440	440	440
Neustadt a. d. Weinstr., St.	270	270	270	350	350	360	390	390	390
Pirmasens, St.	280	280	280	370	370	370	400	400	400
Speyer, St.	280	280	280	360	360	370	405	405	405
Trier, St.	330	330	330	370	370	390	390	390	390
Worms, St.	270	270	270	370	370	370	400	400	400
Zweibrücken, St.	280	280	280	370	370	370	410	410	410
Landkreise ¹⁾									
Ahrweiler	270	270	270	319	319	321	342	344	344
Altenkirchen (Ww.)	297	297	297	327	327	327	367	368	367
Alzey-Worms	275	275	275	323	323	323	357	356	355
Bad Dürkheim	278	278	278	322	322	322	359	362	360
Bad Kreuznach	281	280	281	327	327	327	366	368	366
Bad Kreuznach, gr. kr. St.	280	280	280	330	330	330	380	380	380
Bernkastel-Wittlich	303	303	303	318	318	320	350	350	352
Birkenfeld	312	304	311	341	341	341	370	370	371
Idar-Oberstein, gr. kr. St.	300	300	300	350	350	350	380	380	380
Cochem-Zell	282	282	282	321	322	322	348	346	348
Donnersbergkreis	298	298	298	323	323	323	357	356	356
Eifelkreis Bitburg-Prüm	319	319	319	329	329	329	350	352	351
Germersheim	274	273	274	319	319	319	361	366	359
Kaiserslautern	275	275	275	316	316	316	346	347	349
Kusel	279	279	280	319	319	319	355	355	354
Mainz-Bingen	279	274	276	309	294	297	341	344	346
Bingen am Rhein, gr. kr. St.	330	330	330	390	390	390	390	390	390
Ingelheim am Rhein, gr. kr. St.	135	68	68	160	80	80	332	332	332
Mayen-Koblenz	298	299	302	326	326	329	365	362	366
Andernach, gr. kr. St.	260	260	260	320	320	320	380	380	380
Mayen, gr. kr. St.	300	300	300	340	340	340	380	380	380
Neuwied	269	269	270	319	318	319	344	349	344
Neuwied, gr. kr. St.	270	270	270	340	340	340	395	395	395
Rhein-Hunsrück-Kreis	281	281	283	316	317	324	353	354	353
Rhein-Lahn-Kreis	275	275	276	326	329	329	356	354	356
Lahnstein, gr. kr. St.	280	280	280	350	350	350	380	380	380
Rhein-Pfalz-Kreis	271	270	272	316	316	318	346	345	349
Südliche Weinstraße	276	277	276	320	320	321	355	353	351
Südwestpfalz	277	276	276	318	317	317	361	351	351
Trier-Saarburg	306	306	306	320	321	321	351	349	347
Vulkaneifel	292	292	293	324	325	324	348	342	345
Westerwaldkreis	269	269	269	317	317	317	338	338	339
I n s g e s a m t	285	285	285	338	337	343	367	367	367
Kreisfreie Städte	285	289	288	377	377	390	395	401	392
Landkreise ¹⁾	285	284	285	321	320	321	350	351	352
große kreisangehörige Städte	254	237	242	326	315	317	353	353	356

1) Einbezogen sind die verbandsfreien Gemeinden und die Ortsgemeinden.

26 Streuung der Realsteuerhebesätze 2010 nach Hebesatzgruppen
und Gemeindegrößenklassen
(Anzahl der Gemeinden)

Gemeindegrößenklasse nach der Zahl der Einwohner	Ge- meinden ins- gesamt	Davon mit einem Hebesatz von ... %										
		0	100 200	201 225	226 250	251 275	276 300	301 325	326 350	351 375	376 400	über 400

Grundsteuer A

Kreisfreie Städte	12	-	-	-	-	2	8	1	1	-	-	-
100 000 - 200 000	4	-	-	-	-	-	2	1	1	-	-	-
50 000 - 100 000	3	-	-	-	-	2	1	-	-	-	-	-
20 000 - 50 000	5	-	-	-	-	-	5	-	-	-	-	-
Kreisangehörige Gemeinden	2 294	-	1	5	38	810	1 034	220	141	20	17	7
50 000 - 100 000	1	-	-	-	-	1	-	-	-	-	-	-
20 000 - 50 000	8	-	-	-	-	4	2	-	1	-	-	-
10 000 - 20 000	24	-	-	-	-	11	11	1	1	-	-	-
5 000 - 10 000	78	-	-	-	1	32	31	8	3	2	1	-
3 000 - 5 000	86	-	1	-	2	32	43	5	3	-	-	-
1 000 - 3 000	484	-	-	-	-	174	244	47	14	2	2	1
unter 1 000	1 613	-	-	5	35	556	703	159	119	16	14	6
Insgesamt	2 306	-	1	5	38	812	1 042	221	142	20	17	7

Grundsteuer B

Kreisfreie Städte	12	-	-	-	-	-	-	-	-	7	4	1
100 000 - 200 000	4	-	-	-	-	-	-	-	-	-	3	1
50 000 - 100 000	3	-	-	-	-	-	-	-	-	3	-	-
20 000 - 50 000	5	-	-	-	-	-	-	-	-	4	1	-
Kreisangehörige Gemeinden	2 294	-	1	-	7	28	216	1 666	313	52	8	2
50 000 - 100 000	1	-	-	-	-	-	-	-	1	-	-	-
20 000 - 50 000	8	-	-	-	-	-	-	3	3	-	1	-
10 000 - 20 000	24	-	-	-	-	-	-	14	9	1	-	-
5 000 - 10 000	78	-	-	-	-	1	5	48	19	3	1	1
3 000 - 5 000	86	-	1	-	1	1	4	67	11	1	-	-
1 000 - 3 000	484	-	-	-	-	-	22	407	49	6	-	-
unter 1 000	1 613	-	-	-	6	26	185	1 127	221	41	6	1
Insgesamt	2 306	-	1	-	7	28	216	1 666	313	59	12	3

Gewerbsteuer

Kreisfreie Städte	12	-	-	-	-	-	-	-	-	1	8	3
100 000 - 200 000	4	-	-	-	-	-	-	-	-	1	2	1
50 000 - 100 000	3	-	-	-	-	-	-	-	-	-	3	-
20 000 - 50 000	5	-	-	-	-	-	-	-	-	-	3	2
Kreisangehörige Gemeinden	2 294	-	-	-	-	-	1	39	1 107	1 029	110	8
50 000 - 100 000	1	-	-	-	-	-	-	-	-	-	1	-
20 000 - 50 000	8	-	-	-	-	-	-	-	2	2	4	-
10 000 - 20 000	24	-	-	-	-	-	-	-	6	15	3	-
5 000 - 10 000	78	-	-	-	-	-	-	1	21	49	7	-
3 000 - 5 000	86	-	-	-	-	-	1	2	33	46	4	-
1 000 - 3 000	484	-	-	-	-	-	-	-	212	258	14	-
unter 1 000	1 613	-	-	-	-	-	-	36	833	659	77	8
Insgesamt	2 306	-	-	-	-	-	1	39	1 107	1 030	118	11

30 Steuereinnahmen, Realsteuerhebesätze, Realsteueraufbringungskraft und Steuereinnahmekraft der Gemeinden 2010

Landkreis Verbandsgemeinde Gemeinde	Gem.- Schl.- Nr.	Be- völkerung am 30.06.2010	Steuereinnahmen insgesamt (netto)		Einnahmen aus der / dem					
					Grundsteuer		Gewerbsteuer		Gemeindeanteil an der	
					A	B	Auf- kommen (brutto)	Ein- nahmen (netto) ¹⁾	Ein- kommen- steuer	Umsatz- steuer
		Anzahl	1 000 EUR	EUR je Einw.	1 000 EUR					

Kreisfreie Städte

Frankenthal (Pfalz), St.	311 000 00	46 875	36 348,4	775,43	85,5	6 057,4	16 810,1	13 788,6	13 910,2	2 047,9
Kaiserslautern, St.	312 000 00	99 161	80 976,6	816,62	28,6	15 768,3	40 646,6	33 340,5	25 196,0	5 206,9
Koblenz, St.	111 000 00	106 412	128 416,6	1 206,79	60,5	17 395,2	85 020,9	69 738,7	32 770,9	7 464,6
Landau i. d. Pf., St.	313 000 00	43 482	33 959,8	781,01	174,6	5 759,8	15 334,0	12 605,4	13 177,3	1 799,9
Ludwigshafen a. Rh., St.	314 000 00	163 664	244 547,1	1 494,20	132,5	36 339,5	178 106,8	142 980,1	44 778,6	18 651,1
Mainz, St.	315 000 00	198 145	211 674,9	1 068,28	449,8	28 345,0	113 364,6	95 071,7	69 862,2	15 606,9
Neustadt a. d. Weinstr., St.	316 000 00	52 905	37 335,1	705,70	200,8	6 609,5	14 189,7	11 606,4	16 823,8	1 750,0
Pirmasens, St.	317 000 00	40 578	30 610,6	754,36	22,3	6 414,3	14 602,6	12 010,6	9 068,4	2 544,8
Speyer, St.	318 000 00	49 820	44 407,6	891,36	27,2	7 294,6	21 851,2	18 020,5	16 321,8	2 279,5
Trier, St.	211 000 00	104 412	76 471,1	732,40	96,6	14 628,6	38 759,8	31 703,5	24 127,0	4 806,9
Worms, St.	319 000 00	81 671	63 998,6	783,61	268,5	10 842,2	30 965,7	25 469,3	22 634,2	3 499,1
Zweibrücken, St.	320 000 00	34 025	26 655,7	783,41	49,9	4 579,1	13 733,7	11 351,9	8 916,8	1 452,8

Landkreise

LK Ahrweiler	131 000 00	127 809	77 401,5	605,60	380,2	13 247,4	28 925,9	22 950,6	37 092,1	2 816,9
Bad Neuenahr-Ahrweiler, St.	131 007 00	27 453	18 136,3	660,63	26,6	3 396,6	7 092,1	5 566,2	7 744,4	930,7
Grafschaft	131 090 00	10 946	7 917,2	723,29	81,7	929,8	3 383,5	2 655,5	4 053,6	143,0
Remagen, St.	131 070 00	16 142	10 700,7	662,91	19,4	1 614,3	4 546,3	3 629,3	4 999,9	355,0
Sinzig, St.	131 077 00	17 506	9 026,8	515,64	25,3	1 722,8	2 231,1	1 791,1	5 092,9	296,1
VG Adenau	131 000 01	13 473	7 508,6	557,31	87,1	1 616,5	2 588,5	2 068,3	3 331,6	339,9
Adenau, St.	131 001 01	2 796	2 033,8	727,39	6,9	417,6	996,4	795,4	700,4	99,7
Antweiler	131 004 01	561	322,0	573,97	0,9	64,5	125,9	101,0	136,8	16,7
Aremberg	131 005 01	212	101,9	480,58	1,4	24,8	1,9	1,5	72,2	0,8
Barweiler	131 008 01	423	200,3	473,46	3,3	40,2	79,6	63,6	88,6	3,6
Bauler	131 009 01	46	14,8	321,35	1,2	3,4	3,2	2,5	6,8	0,0
Dankerath	131 015 01	80	21,5	269,01	0,6	6,0	1,4	1,2	12,8	0,5
Dorsel	131 018 01	191	65,4	342,45	4,6	14,5	11,1	8,9	36,0	0,9
Dümpelfeld	131 501 01	642	294,8	459,11	2,0	44,8	88,8	70,9	156,2	7,3
Eichenbach	131 021 01	61	29,2	478,41	0,1	8,5	3,1	2,5	17,8	0,2
Fuchshofen	131 022 01	85	52,0	611,36	0,9	10,2	6,3	5,1	33,8	1,6
Harscheid	131 026 01	138	65,7	475,92	1,3	11,6	19,7	16,0	35,4	0,4
Herschbroich	131 028 01	304	115,4	379,68	1,0	23,1	8,0	6,4	81,4	2,1
Hoffeld	131 030 01	295	108,9	369,16	2,7	22,5	4,8	3,9	78,5	0,5
Honerath	131 032 01	210	63,0	299,98	1,3	13,8	5,0	4,0	41,8	1,5
Hümmel	131 033 01	505	203,9	403,80	8,4	31,1	35,5	28,3	132,6	1,4
Insul	131 034 01	483	163,3	338,02	1,4	34,4	20,9	16,7	103,9	4,9
Kaltenborn	131 037 01	382	160,5	420,22	6,0	34,2	16,1	12,9	103,8	1,1
Kottenborn	131 042 01	186	64,7	347,84	1,9	13,7	11,7	9,5	38,2	0,5
Leimbach	131 044 01	520	362,2	696,49	7,0	101,8	29,0	23,3	117,1	111,7
Meuspath	131 050 01	145	220,5	1 520,52	2,3	75,4	129,1	104,7	34,5	3,0
Müllenbach	131 051 01	471	288,8	613,18	2,0	44,1	138,8	109,8	116,0	16,2
Müsch	131 052 01	211	79,5	376,92	1,2	20,4	7,7	6,2	47,1	4,5
Nürburg	131 058 01	159	469,8	2 955,01	1,0	191,8	241,5	191,0	55,2	30,1
Ohlenhard	131 062 01	132	63,8	482,99	2,7	12,1	4,7	3,8	44,3	0,3
Pomster	131 065 01	166	61,9	372,72	2,2	10,4	14,0	11,2	36,7	0,4
Quiddelbach	131 066 01	301	151,8	504,42	0,4	20,9	72,6	58,0	69,9	2,1
Reifferscheid	131 069 01	572	273,7	478,45	3,3	37,8	105,6	84,3	141,6	4,6
Rodder	131 072 01	261	93,8	359,34	1,9	15,7	14,8	11,8	62,9	0,2
Schuld	131 074 01	731	391,8	535,93	1,4	65,2	146,6	117,0	194,3	11,3
Senscheid	131 075 01	97	30,4	312,91	1,4	7,4	1,1	0,9	20,2	0,2
Sierscheid	131 076 01	89	49,8	560,04	0,3	6,1	0,6	0,5	42,3	0,0
Trierscheid	131 079 01	64	23,9	373,45	2,0	3,7	0,7	0,6	17,5	0,1
Wershofen	131 082 01	893	467,1	523,11	5,3	93,3	163,0	131,0	226,6	7,3
Wiesemscheid	131 083 01	255	126,1	494,44	1,3	32,3	53,0	42,8	45,5	3,4
Wimbach	131 084 01	454	166,7	367,21	1,8	34,0	22,8	18,5	110,9	0,6
Winnerath	131 085 01	206	60,2	292,44	2,0	16,6	2,5	2,0	38,0	0,3
Wirft	131 086 01	146	45,9	314,55	1,6	8,4	1,1	0,9	34,2	0,1

30 Steuereinnahmen, Realsteuerhebesätze, Realsteueraufbringungskraft und Steuereinnahmekraft der Gemeinden 2010

Landkreis Verbandsgemeinde Gemeinde	Gem.- Schl.- Nr.	Realsteuer- hebesätze		Realsteueraufbringungskraft				Steuer- einnahmekraft der Gemeinden ²⁾		Steuer- einnahmekraft der Gemeinden ²⁾ zuzüglich Schlüssel- zuweisung ³⁾	
		Grund- steuer	Ge- wer- be- steuer	insgesamt		Grund- steuer	Ge- werbe- steuer				
		A	B								
		%	1 000 EUR	EUR je Einw.	EUR je Einw.	EUR je Einw.	1 000 EUR	EUR je Einw.	1 000 EUR	EUR je Einw.	

Kreisfreie Städte

Frankenthal (Pfalz), St.	311 000 00	280	360	395	21 476,9	458,17	124,98	333,20	34 413,4	734,15	44 786,7	955,45
Kaiserslautern, St.	312 000 00	280	370	395	52 412,1	528,56	147,71	380,85	75 509,0	761,48	98 974,1	998,11
Koblenz, St.	111 000 00	300	390	395	94 350,5	886,65	144,31	742,34	119 303,8	1 121,15	131 074,8	1 231,77
Landau i. d. Pf., St.	313 000 00	295	400	399	19 211,9	441,84	117,47	324,37	31 460,4	723,53	39 557,4	909,74
Ludwigshafen a. Rh., St.	314 000 00	320	420	360	211 365,2	1 291,46	182,05	1 109,41	239 668,3	1 464,39	259 546,0	1 585,85
Mainz, St.	315 000 00	290	400	440	119 304,2	602,11	124,90	477,21	186 480,4	941,13	207 199,6	1 045,70
Neustadt a. d. Weinstr., St.	316 000 00	270	360	390	19 862,2	375,43	123,04	252,39	35 852,8	677,68	47 074,7	889,80
Pirmasens, St.	317 000 00	280	370	400	19 366,8	477,27	147,10	330,18	28 388,0	699,59	42 554,5	1 048,71
Speyer, St.	318 000 00	280	370	405	26 591,0	533,74	136,29	397,45	41 361,6	830,22	50 225,8	1 008,15
Trier, St.	211 000 00	330	390	390	49 423,0	473,35	124,02	349,33	71 300,6	682,88	103 893,7	995,04
Worms, St.	319 000 00	270	370	400	38 745,4	474,41	126,54	347,87	59 382,3	727,09	80 381,7	984,21
Zweibrücken, St.	320 000 00	280	370	410	16 589,1	487,56	126,25	361,30	24 577,0	722,32	28 259,1	830,54

Landkreise

LK Ahrweiler	131 000 00	270	321	344	45 429,8	355,45	113,79	241,66	79 363,5	620,95	91 021,9	712,17
Bad Neuenahr-Ahrweiler, St.	131 007 00	270	320	330	11 556,1	420,94	133,64	287,30	18 705,4	681,36	21 158,8	770,73
Grafschaft	131 090 00	269	317	330	4 855,5	443,59	99,82	343,76	8 324,1	760,47	9 102,5	831,59
Remagen, St.	131 070 00	269	317	352	6 507,3	403,13	109,48	293,64	10 945,2	678,05	12 620,2	781,82
Sinzig, St.	131 077 00	280	330	360	4 090,9	233,69	103,76	129,93	9 039,9	516,39	11 491,9	656,46
VG Adenau	131 000 01	279	334	353	4 439,0	329,48	129,90	199,58	7 590,4	563,37	8 989,9	667,25
Adenau, St.	131 001 01	300	350	352	1 454,6	520,24	148,71	371,54	2 053,7	734,53	2 241,1	801,56
Antweiler	131 004 01	300	350	360	192,4	342,90	114,18	228,72	321,0	572,17	339,9	605,81
Aremberg	131 005 01	269	317	352	30,3	143,02	133,51	9,50	102,9	485,50	118,5	558,91
Barweiler	131 008 01	269	317	352	130,0	307,22	110,98	196,24	206,1	487,31	240,9	569,40
Bauler	131 009 01	269	317	352	8,2	179,02	107,13	71,89	14,4	312,22	38,9	846,63
Dankerath	131 015 01	300	375	375	7,6	94,40	76,74	17,66	20,6	257,40	45,0	562,86
Dorsel	131 018 01	269	317	352	32,2	168,76	107,95	60,82	66,9	350,22	113,6	594,89
Dümpelfeld	131 501 01	269	317	352	143,1	222,89	78,73	144,16	288,7	449,64	383,6	597,55
Eichenbach	131 021 01	269	317	352	12,6	206,18	152,75	53,43	29,9	490,52	38,2	627,00
Fuchshofen	131 022 01	300	375	375	16,3	191,73	119,71	72,02	50,5	594,25	51,2	602,66
Harscheid	131 026 01	290	375	375	31,2	225,72	85,94	139,78	63,2	458,10	74,9	542,76
Herschbroich	131 028 01	260	310	340	35,3	116,20	87,67	28,53	117,2	385,43	166,6	547,96
Hoffeld	131 030 01	300	375	375	27,9	94,41	78,40	16,01	106,0	359,26	165,1	559,63
Honerath	131 032 01	300	375	375	18,7	89,09	65,98	23,10	61,1	290,85	91,2	434,17
Hümmel	131 033 01	269	317	352	79,6	157,53	84,26	73,27	206,3	408,56	293,7	581,62
Insul	131 034 01	269	317	352	60,5	125,34	80,23	45,11	165,1	341,91	251,9	521,58
Kaltenborn	131 037 01	269	317	352	60,2	157,55	113,55	44,00	161,8	423,67	220,7	577,63
Kottenborn	131 042 01	300	375	375	25,8	138,89	77,39	61,50	62,3	334,92	98,6	529,91
Leimbach	131 044 01	280	330	360	142,6	274,22	217,34	56,88	365,7	703,22	365,7	703,22
Meuspath	131 050 01	300	375	375	197,5	1 362,32	490,81	871,51	210,5	1 451,92	210,5	1 451,92
Müllenbach	131 051 01	250	280	340	206,1	437,67	119,59	318,08	309,3	656,78	309,3	656,78
Müsch	131 052 01	270	320	352	31,2	147,63	109,47	38,16	81,1	384,50	108,3	513,49
Nürburg	131 058 01	250	320	340	467,4	2 939,60	1 300,45	1 639,15	502,2	3 158,78	502,2	3 158,78
Ohlenhard	131 062 01	269	317	352	20,9	158,18	121,04	37,14	64,5	488,75	81,1	614,21
Pomster	131 065 01	269	317	352	28,2	169,78	81,77	88,01	62,5	376,41	99,3	598,15
Quiddelbach	131 066 01	269	317	352	98,8	328,21	76,71	251,50	156,1	518,57	188,7	626,76
Reifferscheid	131 069 01	269	317	352	154,5	270,09	77,63	192,46	279,4	488,45	337,9	590,74
Rodder	131 072 01	269	317	352	34,4	131,79	72,54	59,25	94,5	362,03	144,8	554,89
Schuld	131 074 01	270	317	352	224,8	307,56	98,53	209,03	400,8	548,35	429,6	587,73
Senscheid	131 075 01	282	335	370	10,1	104,37	92,98	11,39	30,3	312,01	52,2	537,79
Sierscheid	131 076 01	280	320	400	7,4	82,66	76,89	5,78	49,6	557,06	49,6	557,06
Trierscheid	131 079 01	269	317	352	6,8	107,02	95,38	11,64	24,3	378,91	37,8	591,00
Wershofen	131 082 01	300	330	362	267,2	299,22	114,21	185,01	469,1	525,30	507,7	568,50
Wiesemscheid	131 083 01	280	330	370	87,5	342,99	136,92	206,07	126,2	494,96	146,5	574,66
Wimbach	131 084 01	300	375	375	55,1	121,44	72,36	49,08	162,3	357,60	251,2	553,30
Winnerath	131 085 01	300	350	375	20,6	100,21	88,45	11,76	58,5	283,87	111,2	540,01
Wirt	131 086 01	280	330	375	11,5	78,77	71,18	7,59	45,6	312,33	82,5	565,03

30 Steuereinnahmen, Realsteuerhebesätze, Realsteueraufbringungskraft und Steuereinnahmekraft der Gemeinden 2010

Landkreis Verbandsgemeinde Gemeinde	Gem.- Schl.- Nr.	Be- völkerung am 30.06.2010	Steuereinnahmen insgesamt (netto)		Einnahmen aus der / dem					
					Grundsteuer		Gewerbsteuer		Gemeindeanteil an der	
					A	B	Auf- kommen (brutto)	Ein- nahmen (netto) ¹⁾	Ein- kommen- steuer	Umsatz- steuer
		Anzahl	1 000 EUR	EUR je Einw.	1 000 EUR					

noch: LK Ahrweiler

VG Altenahr	131 000 02	11 207	5 341,3	476,61	56,2	986,9	1 222,5	971,6	3 146,3	126,5
Ahrbrück	131 002 02	1 214	611,6	503,76	1,4	121,8	159,5	127,3	326,5	27,5
Altenahr	131 003 02	1 612	897,3	556,63	3,6	202,2	281,8	225,0	428,5	32,3
Berg	131 011 02	1 427	618,3	433,26	5,5	85,6	85,2	66,8	444,1	4,7
Dernau	131 017 02	1 815	828,2	456,32	8,0	147,8	157,1	125,4	528,9	14,6
Heckenbach	131 027 02	252	152,9	606,72	12,3	21,8	80,2	62,4	50,4	4,2
Hönningen	131 029 02	1 090	532,0	488,04	0,6	92,7	142,6	113,8	304,5	18,3
Kalenborn	131 036 02	695	354,6	510,29	2,0	52,8	33,8	27,0	267,1	1,6
Kesseling	131 039 02	613	268,4	437,83	6,2	41,0	64,0	50,2	164,5	2,5
Kirchsahr	131 040 02	394	187,7	476,43	1,3	34,0	49,7	39,7	103,8	2,3
Lind	131 047 02	587	236,5	402,96	2,5	41,9	54,9	43,1	141,8	4,4
Mayschoß	131 049 02	948	418,8	441,79	8,0	93,5	99,7	79,6	224,7	10,2
Rech	131 068 02	560	235,0	419,68	4,8	51,9	14,1	11,2	161,4	4,0
VG Bad Breisig	131 000 03	12 864	7 040,3	547,29	15,4	1 431,2	2 184,3	1 743,7	3 580,5	228,5
Bad Breisig, St.	131 006 03	8 822	4 724,2	535,50	8,6	1 097,0	1 164,4	929,5	2 518,8	143,7
Brohl-Lützing	131 014 03	2 502	1 719,0	687,03	3,0	238,4	947,6	756,5	641,5	73,0
Gönnersdorf	131 025 03	676	234,3	346,60	1,7	40,9	35,4	28,2	154,7	4,8
Waldorf	131 081 03	864	362,9	419,98	2,0	54,9	36,9	29,5	265,6	7,0
VG Brohlthal	131 000 04	18 218	11 730,3	643,88	68,6	1 549,1	5 677,6	4 524,9	5 142,8	397,3
Brenk	131 201 04	177	65,0	367,33	1,8	10,9	3,8	3,0	48,0	1,0
Burgbrohl	131 202 04	3 193	3 618,8	1 133,34	7,9	291,1	2 866,9	2 288,6	910,5	113,2
Dedenbach	131 016 04	417	150,7	361,45	1,9	23,8	- 3,9	- 3,1	125,5	0,5
Galenberg	131 204 04	211	80,7	382,58	1,1	12,0	5,9	4,6	62,8	0,0
Glees	131 205 04	597	335,6	562,16	5,6	53,4	100,9	79,2	173,2	23,8
Hohenleimbach	131 206 04	368	116,0	315,22	4,1	23,6	5,8	4,5	79,7	2,4
Kempenich	131 502 04	1 885	1 013,4	537,63	7,7	182,4	318,1	253,9	492,6	73,4
Königsfeld	131 041 04	650	260,1	400,17	3,3	49,3	34,3	26,9	175,8	3,3
Niederdürenbach	131 054 04	994	375,8	378,10	2,3	65,7	46,4	37,0	262,6	3,0
Niederzissen	131 055 04	2 674	2 440,2	912,58	6,0	313,6	1 541,3	1 230,4	798,5	86,1
Oberdürenbach	131 059 04	608	239,4	393,77	2,5	41,1	23,2	18,5	173,0	2,4
Oberzissen	131 060 04	1 090	491,7	451,11	2,2	80,9	103,5	82,6	314,7	9,4
Schalkenbach	131 073 04	850	381,7	449,06	2,3	64,8	83,5	65,5	243,6	4,1
Spessart	131 208 04	747	402,3	538,53	4,0	50,6	217,5	169,2	173,3	3,9
Wassenach	131 209 04	1 101	524,2	476,12	4,6	84,5	55,4	44,3	370,2	18,2
Wehr	131 210 04	1 126	574,3	510,06	7,6	77,3	163,2	130,3	341,6	12,2
Weibern	131 211 04	1 530	660,2	431,49	3,7	124,0	111,8	89,3	397,3	40,1
LK Altenkirchen (Ww.)	132 000 00	132 557	77 880,6	587,53	347,5	12 567,0	34 292,4	27 656,7	33 311,6	3 551,4
Herdorf, St.	132 050 00	6 922	4 000,6	577,96	6,6	612,5	1 761,2	1 423,2	1 701,8	180,8
VG Altenkirchen (Ww.)	132 000 01	23 147	13 753,4	594,17	110,9	2 328,7	6 438,4	5 207,9	5 301,6	739,6
Almersbach	132 001 01	455	200,8	441,25	0,1	37,3	7,2	5,9	108,8	47,6
Altenkirchen (Ww.), St.	132 501 01	6 058	5 525,1	912,03	6,4	1 006,7	3 233,7	2 629,5	1 388,3	484,5
Bachenberg	132 004 01	102	40,5	396,92	1,4	5,8	11,6	9,5	23,5	0,0
Berod bei Hachenburg	132 201 01	598	509,4	851,79	3,4	44,8	340,8	275,4	170,9	12,6
Birnbach	132 009 01	637	270,2	424,11	2,9	44,6	71,8	58,3	159,6	3,9
Busenhausen	132 017 01	309	124,8	403,85	4,5	21,4	4,5	3,6	94,4	0,5
Eichelhardt	132 022 01	468	856,6	1 830,31	2,9	58,9	798,1	640,7	135,9	17,1
Ersfeld	132 027 01	73	29,3	401,01	0,8	4,8	0,4	0,3	22,1	0,6
Fiersbach	132 031 01	283	133,0	469,90	1,9	18,3	19,0	15,5	94,9	1,3
Fluterschen	132 033 01	732	399,5	545,75	2,2	45,7	185,7	146,9	191,8	10,1
Forstmehren	132 035 01	161	59,3	368,37	0,9	12,2	18,8	15,3	29,7	0,5
Gieleroth	132 040 01	687	239,5	348,56	5,5	51,3	42,6	34,6	143,9	0,8
Hasselbach	132 046 01	344	144,4	419,66	4,6	25,4	47,3	38,5	73,2	1,5
Helmenzen	132 047 01	865	324,1	374,63	5,5	69,0	61,0	49,6	195,3	2,7
Helmeroth	132 048 01	217	80,6	371,56	1,5	17,6	10,8	8,8	50,7	1,1
Hemmelzen	132 049 01	216	63,9	296,00	2,8	15,7	9,6	7,7	36,3	0,8
Heupelzen	132 051 01	276	55,1	199,76	1,7	18,0	5,6	4,4	29,7	0,9
Hilgenroth	132 052 01	304	90,5	297,58	1,5	21,8	- 0,9	- 0,7	66,6	0,6

30 Steuereinnahmen, Realsteuerhebesätze, Realsteueraufbringungskraft und Steuereinnahmekraft der Gemeinden 2010

Landkreis Verbandsgemeinde Gemeinde	Gem.- Schl.- Nr.	Realsteuer- hebesätze		Realsteueraufbringungskraft				Steuer- einnahmekraft der Gemeinden ²⁾		Steuer- einnahmekraft der Gemeinden ²⁾ zuzüglich Schlüssel- zuweisung ³⁾	
		Grund- steuer		insgesamt	Grund- steuer	Ge- werbe- steuer					
		A	B								
		%					1 000 EUR	EUR je Einw.	EUR je Einw.	EUR je Einw.	1 000 EUR

noch: LK Ahrweiler

VG Altenahr	131 000 02	262	312	346	2 444,3	218,10	102,36	115,75	5 466,1	487,74	6 395,5	570,67
Ahrbrück	131 002 02	269	317	352	299,5	246,71	109,73	136,98	621,3	511,77	688,5	567,17
Altenahr	131 003 02	269	317	352	516,4	320,33	138,07	182,26	920,4	570,95	1 142,1	708,51
Berg	131 011 02	255	290	330	202,1	141,60	75,23	66,36	632,6	443,31	718,9	503,77
Dernau	131 017 02	280	320	352	330,4	182,04	91,79	90,25	842,3	464,07	982,0	541,04
Heckenbach	131 027 02	240	270	320	134,3	532,79	167,82	364,98	171,1	679,06	171,1	679,06
Hönningen	131 029 02	269	317	352	249,6	228,98	92,61	136,37	543,6	498,73	577,1	529,46
Kalenborn	131 036 02	269	317	352	94,5	135,94	85,22	50,72	356,4	512,74	356,4	512,74
Kesseling	131 039 02	255	290	330	126,7	206,67	90,53	116,14	279,9	456,56	369,2	602,30
Kirchsahr	131 040 02	269	317	352	90,0	228,39	96,93	131,46	186,0	472,15	194,2	492,87
Lind	131 047 02	255	290	330	113,5	193,31	89,24	104,07	247,8	422,14	327,5	557,84
Mayschoß	131 049 02	280	320	352	212,3	223,94	114,26	109,68	427,1	450,50	572,8	604,19
Rech	131 068 02	280	320	352	75,2	134,23	108,03	26,19	237,7	424,51	295,8	528,17
VG Bad Breisig	131 000 03	270	320	352	3 827,7	297,55	120,52	177,04	7 196,2	559,41	7 883,1	612,81
Bad Breisig, St.	131 006 03	270	320	352	2 399,0	271,93	134,32	137,61	4 826,6	547,11	5 228,4	592,65
Brohl-Lützing	131 014 03	270	320	352	1 246,7	498,29	103,40	394,89	1 770,0	707,44	1 770,0	707,44
Gönnersdorf	131 025 03	270	320	352	82,6	122,18	67,62	54,56	235,0	347,57	366,9	542,78
Waldorf	131 081 03	270	320	352	99,4	115,10	70,51	44,58	364,6	421,99	517,8	599,33
VG Brohlthal	131 000 04	266	317	350	7 708,9	423,15	96,10	327,04	12 096,3	663,98	13 379,9	734,43
Brenk	131 201 04	270	320	352	17,4	98,50	76,34	22,16	65,7	371,07	103,0	581,89
Burgbrohl	131 202 04	270	320	352	3 309,4	1 036,46	100,33	936,12	3 754,9	1 175,99	3 880,0	1 215,15
Dedenbach	131 016 04	260	290	330	26,0	62,26	72,72	- 10,46	152,8	366,38	223,9	536,84
Galenberg	131 204 04	270	320	330	20,5	97,18	66,17	31,01	82,1	388,90	122,0	578,02
Glees	131 205 04	255	290	330	181,6	304,20	116,25	187,96	356,9	597,80	356,9	597,80
Hohenleimbach	131 206 04	250	290	320	39,3	106,69	88,71	17,98	120,1	326,37	195,4	531,01
Kempenich	131 502 04	270	320	352	535,3	283,99	108,06	175,93	1 037,1	550,21	1 037,1	550,21
Königsfeld	131 041 04	270	320	330	94,5	145,38	86,76	58,62	266,2	409,47	350,2	538,72
Niederdürenbach	131 054 04	270	320	352	121,2	121,96	73,31	48,65	377,5	379,74	539,4	542,63
Niederzissen	131 055 04	270	320	352	1 949,5	729,05	128,07	600,97	2 523,2	943,59	2 628,7	983,07
Oberdürenbach	131 059 04	260	320	352	71,0	116,82	76,98	39,85	241,8	397,64	347,7	571,92
Oberzissen	131 060 04	270	320	352	197,0	180,72	81,70	99,03	500,3	458,96	641,9	588,86
Schalkenbach	131 073 04	270	320	330	164,7	193,82	84,55	109,27	394,4	464,05	459,1	540,16
Spessart	131 208 04	250	290	320	313,8	420,12	86,23	333,89	442,8	592,77	495,6	663,51
Wassenach	131 209 04	270	320	352	153,2	139,19	86,69	52,50	530,5	481,81	544,5	494,57
Wehr	131 210 04	270	320	352	261,0	231,82	80,71	151,12	582,0	516,87	671,1	596,03
Weibern	131 211 04	270	320	352	253,3	165,58	89,36	76,22	668,2	436,72	783,3	511,98
LK Altenkirchen (Ww.)	132 000 00	297	327	367	47 830,4	360,83	102,03	258,79	78 057,7	588,86	88 524,3	667,82
Herdorf, St.	132 050 00	350	350	370	2 352,5	339,85	87,49	252,37	3 897,1	563,00	4 853,9	701,23
VG Altenkirchen (Ww.)	132 000 01	290	333	371	8 865,9	383,03	108,22	274,80	13 676,5	590,85	16 319,8	705,05
Almersbach	132 001 01	270	300	380	49,7	109,29	93,91	15,38	204,8	450,01	229,6	504,64
Altenkirchen (Ww.), St.	132 501 01	300	350	380	4 115,8	679,39	163,86	515,53	5 384,4	888,80	5 801,4	957,64
Bachenberg	132 004 01	300	320	380	18,8	184,47	74,40	110,07	40,2	394,00	64,9	636,45
Berod bei Hachenburg	132 201 01	290	320	370	389,4	651,23	85,96	565,27	507,5	848,74	507,5	848,74
Birnbach	132 009 01	270	320	380	120,2	188,65	79,86	108,79	270,2	424,25	342,3	537,31
Busenhausen	132 017 01	270	320	350	32,5	105,03	89,82	15,21	126,3	408,89	191,2	618,72
Eichelhardt	132 022 01	320	320	360	879,3	1 878,94	140,38	1 738,56	875,0	1 869,61	875,0	1 869,61
Ersfeld	132 027 01	280	320	380	6,3	86,71	81,93	4,78	29,0	397,11	38,2	522,73
Fiersbach	132 031 01	320	320	380	39,6	140,03	75,18	64,86	132,3	467,38	132,3	467,38
Fluterschen	132 033 01	270	290	340	256,8	350,77	77,00	273,77	419,9	573,68	419,9	573,68
Forstmehren	132 035 01	300	300	380	33,0	204,96	92,34	112,63	59,7	370,75	88,6	550,14
Gieleroth	132 040 01	350	350	380	95,9	139,63	79,75	59,89	232,6	338,54	385,1	560,56
Hasselbach	132 046 01	280	320	380	77,6	225,44	92,65	132,79	143,4	416,84	197,3	573,50
Helmenzen	132 047 01	290	330	380	136,1	157,32	89,18	68,14	322,7	373,04	473,6	547,51
Helmeroth	132 048 01	300	330	380	30,1	138,76	90,84	47,91	79,9	368,23	97,6	449,94
Hemmelzen	132 049 01	300	320	360	29,2	135,24	90,04	45,19	64,5	298,55	131,8	610,35
Heupelzen	132 051 01	300	320	350	26,7	96,87	75,73	21,14	56,2	203,53	147,3	533,56
Hilgenroth	132 052 01	290	320	360	23,9	78,59	81,48	- 2,88	91,3	300,19	160,2	526,82

30 Steuereinnahmen, Realsteuerhebesätze, Realsteueraufbringungskraft und Steuereinnahmekraft der Gemeinden 2010

Landkreis Verbandsgemeinde Gemeinde	Gem.- Schl.- Nr.	Be- völkerung am 30.06.2010	Steuereinnahmen insgesamt (netto)			Einnahmen aus der / dem					
						Grundsteuer		Gewerbsteuer		Gemeindeanteil an der	
						A	B	Auf- kommen (brutto)	Ein- nahmen (netto) ¹⁾	Ein- kommen- steuer	Umsatz- steuer
		Anzahl	1 000 EUR	EUR je Einw.		1 000 EUR					

noch: LK Altenkirchen (Ww.)

Hirz-Maulsbach	132 053 01	317	121,6	383,53	3,8	19,5	14,0	11,2	85,4	0,4
Idelberg	132 056 01	54	17,5	324,37	1,0	4,8	- 0,2	- 0,2	11,6	0,2
Ingelbach	132 057 01	570	349,1	612,40	3,9	50,5	167,7	134,6	151,7	7,0
Isert	132 058 01	173	24,7	142,64	1,5	7,0	- 14,4	- 11,6	26,1	1,2
Kettenhausen	132 061 01	266	113,0	424,79	1,9	17,1	40,3	32,4	60,0	0,9
Kircheib	132 062 01	564	218,7	387,76	4,1	47,9	33,4	26,8	129,3	7,5
Kraam	132 064 01	165	50,2	304,32	3,8	7,9	1,9	1,5	36,3	0,0
Mammelzen	132 067 01	1 060	483,9	456,48	3,1	83,2	222,3	178,5	200,9	16,0
Mehren	132 069 01	485	146,0	301,03	3,3	33,3	8,2	6,6	97,1	4,0
Michelbach (Ww.)	132 070 01	579	227,4	392,71	1,8	40,0	69,4	56,4	124,9	3,7
Neitersen	132 074 01	816	834,4	1 022,59	4,5	97,0	565,7	454,1	221,2	55,3
Obererbach (Ww.)	132 081 01	574	197,9	344,83	2,3	36,6	39,7	31,8	122,0	2,7
Oberirsen	132 082 01	665	204,1	306,85	5,6	39,8	28,0	22,8	130,9	1,7
Oberwambach	132 086 01	428	131,4	306,99	1,9	25,8	6,6	5,3	96,0	0,5
Ölsen	132 087 01	91	21,6	237,51	0,8	5,0	2,4	1,9	13,5	0,0
Racksen	132 092 01	157	64,3	409,57	1,2	9,6	16,0	13,0	39,8	0,2
Rettersen	132 094 01	378	136,0	359,80	2,1	21,9	31,6	25,4	84,7	0,7
Schöneberg	132 099 01	421	117,0	277,94	1,5	21,4	18,8	15,1	75,6	0,6
Sörth	132 106 01	243	74,2	305,30	1,1	19,2	4,5	3,6	48,3	1,2
Stürzelbach	132 109 01	228	123,6	542,19	1,6	16,8	48,0	38,5	62,2	3,7
Volkerzen	132 110 01	90	22,5	250,18	1,1	3,6	0,8	0,6	16,8	0,0
Werkhausen	132 114 01	222	76,7	345,60	3,9	14,9	13,8	11,1	45,7	0,6
Weyerbusch	132 115 01	1 400	726,7	519,05	2,9	163,8	241,1	195,4	317,1	42,9
Wölmersen	132 118 01	416	124,6	299,48	1,5	22,9	11,6	9,3	88,8	1,5
VG Betzdorf	132 000 02	15 645	9 471,0	605,37	5,6	1 642,7	3 798,1	3 041,9	4 022,5	719,5
Alsdorf	132 002 02	1 658	916,1	552,52	0,9	138,6	323,3	259,5	478,7	33,9
Betzdorf, St.	132 006 02	10 071	6 347,1	630,23	1,9	1 153,3	2 745,1	2 196,1	2 414,6	558,9
Grünebach	132 042 02	548	282,0	514,58	0,5	46,2	51,9	42,2	186,4	3,8
Scheuerfeld	132 098 02	2 087	1 304,2	624,90	0,6	195,2	518,8	416,5	589,7	96,8
Wallmenroth	132 111 02	1 281	621,6	485,26	1,7	109,4	159,1	127,7	353,1	26,2
VG Daaden	132 000 03	11 565	8 848,6	765,12	23,3	1 130,4	5 167,5	4 138,8	3 122,0	402,2
Daaden	132 018 03	4 357	3 671,9	842,75	7,3	454,7	2 155,1	1 720,4	1 285,7	189,7
Derschen	132 019 03	1 058	387,1	365,85	2,9	81,9	53,6	42,9	243,3	14,0
Emmerzhausen	132 026 03	744	302,8	407,05	2,0	52,6	40,7	32,6	209,3	4,4
Friedewald	132 036 03	1 157	815,0	704,37	2,6	117,3	378,8	302,4	340,8	48,9
Mauden	132 068 03	116	43,3	372,97	1,0	8,1	10,0	8,1	24,8	0,7
Niederdreisbach	132 075 03	923	741,2	802,98	1,3	91,9	428,4	346,2	242,5	57,4
Nisterberg	132 079 03	402	148,7	369,89	2,1	30,5	23,3	18,8	87,0	8,6
Schutzbach	132 101 03	411	303,1	737,44	0,1	37,4	181,9	145,5	112,8	6,4
Weitefeld	132 113 03	2 397	2 435,6	1 016,12	4,0	256,1	1 895,8	1 521,9	575,7	72,1
VG Flammersfeld	132 000 04	11 834	7 130,1	602,51	47,3	1 130,7	3 416,1	2 723,3	2 975,5	209,4
Berzhausen	132 005 04	191	69,7	365,12	1,9	11,6	22,5	18,0	36,7	0,4
Bürdenbach	132 015 04	560	191,4	341,84	1,0	58,5	39,9	31,8	95,0	2,5
Burglahr	132 016 04	514	185,1	360,19	2,0	40,9	32,0	25,5	111,2	4,3
Eichen	132 023 04	571	189,5	331,81	2,9	38,1	40,8	32,5	113,2	0,8
Eulenberg	132 029 04	53	17,4	328,06	1,0	3,0	2,4	1,9	11,2	0,1
Flammersfeld	132 032 04	1 100	695,2	632,02	1,9	133,4	289,0	230,4	302,2	23,8
Giershausen	132 041 04	94	29,5	314,21	2,4	10,7	- 9,4	- 7,5	21,0	2,3
Güllesheim	132 043 04	672	335,8	499,64	0,8	55,7	107,6	85,8	187,9	3,6
Horhausen (Ww.)	132 055 04	1 894	1 449,8	765,46	2,0	243,3	763,9	608,9	528,6	61,7
Kescheid	132 060 04	129	54,8	425,19	4,8	6,4	6,5	5,2	37,7	0,2
Krunkel	132 065 04	673	672,5	999,27	0,5	53,7	510,8	407,2	195,1	13,2
Niedersteinebach	132 078 04	168	69,5	413,95	0,1	15,5	3,6	2,9	47,4	2,3
Oberlahr	132 083 04	755	931,9	1 234,35	1,8	88,3	696,8	555,5	224,7	58,6
Obernau	132 084 04	167	40,7	243,98	0,6	12,3	4,4	3,5	23,1	0,3
Obersteinebach	132 085 04	219	142,1	649,07	1,3	28,0	40,1	32,0	78,5	1,8
Orfgen	132 088 04	245	94,3	385,09	4,0	12,5	14,5	11,6	63,5	0,4
Peterslahr	132 089 04	296	237,5	802,36	1,0	25,0	153,3	122,2	81,8	6,4
Pleckhausen	132 090 04	786	474,6	603,87	1,3	62,1	239,1	190,6	209,4	8,2
Reiferscheid	132 093 04	401	117,7	293,57	1,8	26,5	8,2	6,5	81,2	0,4

30 Steuereinnahmen, Realsteuerhebesätze, Realsteueraufbringungskraft und Steuereinnahmekraft der Gemeinden 2010

Landkreis Verbandsgemeinde Gemeinde	Gem.- Schl.- Nr.	Realsteuer- hebesätze		Realsteueraufbringungskraft				Steuer- einnahmekraft der Gemeinden ²⁾		Steuer- einnahmekraft der Gemeinden ²⁾ zuzüglich Schlüssel- zuweisung ³⁾	
		Grund- steuer	Ge- wer- be- steuer	insgesamt		Grund- steuer	Ge- werbe- steuer	Steuer- einnahmekraft der Gemeinden ²⁾		Steuer- einnahmekraft der Gemeinden ²⁾ zuzüglich Schlüssel- zuweisung ³⁾	
		A	B								
		%	1 000 EUR	EUR je Einw.	EUR je Einw.	EUR je Einw.	1 000 EUR	EUR je Einw.	1 000 EUR	EUR je Einw.	

noch: LK Altenkirchen (Ww.)

Hirz-Maulsbach	132 053 01	300	320	360	38,8	122,34	77,43	44,91	121,8	384,38	189,2	596,72
Idelberg	132 056 01	320	320	380	5,7	106,31	110,39	- 4,07	17,7	327,15	27,8	515,70
Ingelbach	132 057 01	270	320	360	229,1	401,98	102,04	299,94	354,7	622,28	354,7	622,28
Isert	132 058 01	320	320	370	- 5,5	- 31,57	51,02	- 82,58	24,6	142,46	55,2	318,99
Kettenhausen	132 061 01	320	320	360	61,1	229,53	75,09	154,44	114,0	428,52	126,5	475,41
Kircheib	132 062 01	270	320	360	89,8	159,14	98,77	60,37	219,9	389,94	278,1	493,09
Kraam	132 064 01	320	330	360	13,5	81,60	70,15	11,45	49,5	299,93	88,3	535,16
Mammelzen	132 067 01	270	320	360	319,1	301,05	87,24	213,81	492,2	464,30	605,5	571,22
Mehren	132 069 01	300	320	360	47,2	97,42	80,10	17,31	146,8	302,64	251,7	519,05
Michelbach (Ww.)	132 070 01	270	320	380	111,7	192,95	77,25	115,70	227,3	392,57	244,9	423,05
Neitersen	132 074 01	270	320	360	685,4	839,97	133,24	706,73	850,3	1 042,05	850,3	1 042,05
Obererbach (Ww.)	132 081 01	310	320	360	81,8	142,44	72,02	70,42	198,6	346,06	326,5	568,78
Oberirsen	132 082 01	270	320	380	75,7	113,77	73,08	40,70	203,1	305,36	348,3	523,74
Oberwambach	132 086 01	325	325	360	35,7	83,37	67,67	15,70	130,9	305,85	224,7	525,07
Ölsen	132 087 01	315	325	380	8,4	91,90	66,49	25,41	21,4	235,62	56,7	622,88
Racksen	132 092 01	320	320	380	26,7	170,27	72,05	98,22	63,8	406,41	89,5	570,02
Rettersen	132 094 01	270	320	360	57,9	153,24	67,89	85,35	137,0	362,53	221,4	585,64
Schöneberg	132 099 01	300	320	360	43,6	103,51	58,03	45,49	116,1	275,67	204,1	484,85
Sörth	132 106 01	300	320	360	26,2	107,90	89,19	18,71	74,9	308,29	116,1	477,79
Stürzelbach	132 109 01	270	320	360	68,7	301,32	86,68	214,63	125,1	548,74	189,6	831,63
Volkerzen	132 110 01	280	320	380	5,7	63,84	55,81	8,03	22,4	248,77	50,7	563,82
Werkhausen	132 114 01	270	320	360	34,2	153,92	90,59	63,33	77,7	350,18	133,1	599,47
Weyerbusch	132 115 01	280	335	375	406,5	290,36	121,84	168,52	720,9	514,91	803,7	574,05
Wölmersen	132 118 01	270	320	360	37,9	91,21	62,89	28,33	125,9	302,64	199,4	479,38
VG Betzdorf	132 000 02	312	320	357	5 674,4	362,70	112,87	249,83	9 660,3	617,47	10 100,5	645,60
Alsdorf	132 002 02	320	320	360	478,9	288,85	90,09	198,76	927,8	559,61	927,8	559,61
Betzdorf, St.	132 006 02	300	320	355	4 075,8	404,71	122,92	281,79	6 500,2	645,44	6 825,7	677,75
Grünebach	132 042 02	320	320	380	100,1	182,67	91,20	91,47	280,6	511,99	320,7	585,29
Scheuerfeld	132 098 02	320	320	360	738,7	353,96	100,54	253,42	1 322,9	633,89	1 322,9	633,89
Wallmenroth	132 111 02	317	320	360	280,9	219,28	92,70	126,58	628,8	490,84	703,3	549,03
VG Daaden	132 000 03	288	322	357	6 543,6	565,81	106,02	459,79	9 039,0	781,58	9 687,4	837,65
Daaden	132 018 03	280	320	352	2 741,7	629,27	113,57	515,70	3 782,5	868,14	3 928,6	901,68
Derschen	132 019 03	280	320	355	146,1	138,10	85,73	52,38	392,7	371,17	573,6	542,16
Emmerzhausen	132 026 03	280	320	355	100,5	135,04	78,48	56,56	306,0	411,32	396,3	532,69
Friedewald	132 036 03	280	330	352	519,6	449,06	107,70	341,36	832,8	719,83	832,8	719,83
Mauden	132 068 03	300	350	390	18,3	157,56	76,78	80,78	42,0	362,05	69,9	602,22
Niederdreisbach	132 075 03	290	330	370	521,7	565,17	104,77	460,40	739,4	801,06	739,4	801,06
Nisterberg	132 079 03	290	330	370	56,8	141,38	83,88	57,50	148,0	368,19	329,7	820,06
Schutzbach	132 101 03	280	320	355	228,3	555,39	97,82	457,57	311,0	756,76	332,6	809,20
Weitefeld	132 113 03	320	320	360	2 210,7	922,28	116,00	806,27	2 484,6	1 036,53	2 484,6	1 036,53
VG Flammersfeld	132 000 04	300	321	350	4 835,7	408,63	106,00	302,63	7 327,8	619,21	8 437,7	713,01
Berzhausen	132 005 04	270	320	350	38,1	199,51	75,81	123,70	70,6	369,65	111,9	585,62
Bürdenbach	132 015 04	300	320	350	105,5	188,34	113,65	74,69	194,9	348,09	294,0	524,97
Burglahr	132 016 04	300	320	350	79,3	154,26	88,98	65,28	188,3	366,33	281,4	547,53
Eichen	132 023 04	300	320	350	86,3	151,05	76,22	74,83	192,0	336,23	324,6	568,45
Eulenberg	132 029 04	300	320	350	6,6	124,38	77,77	46,60	17,4	328,06	29,9	563,87
Flammersfeld	132 032 04	300	320	350	447,8	407,06	131,57	275,49	715,1	650,05	858,6	780,50
Giershausen	132 041 04	270	320	350	4,2	44,83	149,15	- 104,32	29,3	312,02	29,3	312,02
Güllesheim	132 043 04	290	320	350	173,3	257,91	89,97	167,95	342,9	510,30	342,9	510,30
Horhausen (Ww.)	132 055 04	320	320	350	1 063,5	561,53	138,64	422,89	1 498,9	791,40	1 587,9	838,39
Kescheid	132 060 04	300	320	350	18,2	141,14	88,57	52,57	54,9	425,23	76,5	593,28
Krunkel	132 065 04	320	320	350	593,6	881,96	86,12	795,84	698,3	1 037,53	698,3	1 037,53
Niedersteinebach	132 078 04	300	320	350	20,6	122,39	99,78	22,61	69,5	413,85	112,5	669,46
Oberlahr	132 083 04	320	320	350	826,9	1 095,20	127,43	967,77	968,8	1 283,18	968,8	1 283,18
Obernau	132 084 04	320	320	360	18,2	108,98	82,28	26,70	40,7	243,99	96,9	580,03
Obersteinebach	132 085 04	350	350	350	70,5	322,14	130,08	192,06	142,7	651,78	142,7	651,78
Orfgen	132 088 04	300	320	350	32,5	132,47	70,29	62,18	93,4	381,16	139,0	567,54
Peterslahr	132 089 04	300	320	350	188,4	636,59	93,55	543,05	245,5	829,32	245,5	829,32
Pleckhausen	132 090 04	300	320	350	318,5	405,17	86,25	318,92	487,6	620,38	487,6	620,38
Reiferscheid	132 093 04	270	320	350	38,9	97,13	75,78	21,35	118,9	296,41	221,9	553,25

30 Steuereinnahmen, Realsteuerhebesätze, Realsteueraufbringungskraft und Steuereinnahmekraft der Gemeinden 2010

Landkreis Verbandsgemeinde Gemeinde	Gem.- Schl.- Nr.	Be- völkerung am 30.06.2010	Steuereinnahmen insgesamt (netto)		Einnahmen aus der / dem					
					Grundsteuer		Gewerbsteuer		Gemeindeanteil an der	
					A	B	Auf- kommen (brutto)	Ein- nahmen (netto) ¹⁾	Ein- kommen- steuer	Umsatz- steuer
	Anzahl	1 000 EUR	EUR je Einw.	1 000 EUR						
noch: LK Altenkirchen (Ww.)										
Rott	132 097 04	443	144,3	325,81	4,7	33,8	16,0	12,8	90,9	0,9
Schürdt	132 100 04	258	70,7	274,01	2,9	19,2	8,8	7,0	39,4	1,2
Seelbach (Ww.)	132 103 04	335	116,9	349,07	2,1	23,8	23,6	18,8	70,0	1,0
Seifen	132 104 04	165	71,8	435,05	2,0	9,1	19,6	15,8	43,3	0,7
Walterschen	132 112 04	163	132,8	814,94	1,8	15,0	81,6	65,0	46,2	4,0
Willroth	132 116 04	856	542,2	633,46	0,3	93,7	295,2	235,3	201,2	10,0
Ziegenhain	132 119 04	126	51,9	412,05	0,4	10,7	5,5	4,4	35,2	0,5
VG Gebhardshain	132 000 05	11 023	5 786,5	524,94	19,3	965,8	2 063,3	1 660,4	2 927,0	184,1
Dickendorf	132 020 05	361	108,6	300,94	1,0	24,5	3,4	2,7	74,2	4,9
Elben	132 024 05	325	193,4	595,01	0,4	30,2	67,6	54,2	101,3	6,0
Elkenroth	132 025 05	1 900	1 005,7	529,32	3,8	176,3	332,8	267,1	500,5	54,0
Fensdorf	132 030 05	413	203,3	492,27	2,0	32,4	65,0	52,2	113,2	2,2
Gebhardshain	132 039 05	1 896	1 038,9	547,96	2,1	191,3	360,8	293,4	506,5	41,6
Kausen	132 059 05	788	300,9	381,79	0,9	54,0	37,7	30,3	210,9	3,1
Malberg	132 066 05	1 053	382,4	363,14	1,6	69,3	59,7	47,9	257,9	3,1
Molzshain	132 071 05	555	229,8	414,05	0,6	40,3	11,5	9,3	176,9	0,6
Nauroth	132 073 05	1 125	631,4	561,27	2,0	99,0	276,3	221,8	288,8	16,7
Rosenheim (LK Altenkirchen)	132 095 05	711	533,5	750,37	1,1	74,5	262,1	210,4	227,1	18,3
Steinebach/Sieg	132 107 05	1 270	920,7	724,96	2,6	123,2	562,3	451,4	307,4	30,5
Steineroth	132 108 05	626	237,8	379,91	1,1	50,7	24,0	19,5	162,1	3,1
VG Hamm (Sieg)	132 000 06	12 911	5 300,8	410,56	21,4	1 081,4	1 587,0	1 282,7	2 649,4	230,0
Birkenbeul	132 007 06	479	163,6	341,64	3,9	28,2	17,4	14,1	113,7	1,0
Bitzen	132 010 06	814	279,2	342,95	1,1	55,0	19,0	15,6	204,2	1,7
Breitscheidt	132 013 06	1 024	418,5	408,72	1,7	73,5	172,3	139,3	189,4	11,9
Bruchertseifen	132 014 06	732	247,2	337,75	2,1	54,1	28,6	23,1	163,4	1,9
Etzbach	132 028 06	1 337	512,2	383,12	1,2	117,6	170,6	137,9	243,6	8,6
Forst	132 034 06	633	290,9	459,55	1,9	45,5	94,8	76,6	161,3	3,4
Fürthen	132 038 06	1 201	388,9	323,83	1,7	86,0	39,3	31,8	259,8	7,0
Hamm (Sieg)	132 044 06	3 362	1 895,9	563,91	1,0	372,5	853,1	689,4	652,2	171,8
Niederirschen	132 077 06	110	32,3	293,19	1,9	6,9	0,8	0,6	21,8	0,0
Pracht	132 091 06	1 551	572,8	369,34	1,7	107,8	152,3	123,1	330,6	5,4
Roth	132 096 06	1 481	451,3	304,74	1,6	121,7	31,5	25,5	283,4	16,0
Seelbach bei Hamm (Sieg)	132 102 06	187	47,9	256,05	1,5	12,6	7,1	5,7	26,1	1,3
VG Kirchen (Sieg)	132 000 07	24 247	14 859,5	612,84	58,2	2 305,6	6 262,2	5 092,1	6 793,5	531,9
Brachbach	132 012 07	2 389	1 722,8	721,12	0,7	208,7	910,1	740,1	741,6	26,0
Friesenhagen	132 037 07	1 654	1 610,5	973,69	36,5	171,3	997,2	810,8	475,7	106,9
Harbach	132 045 07	559	208,9	373,77	2,5	35,3	28,0	22,8	146,8	0,6
Kirchen (Sieg), St.	132 063 07	8 767	4 757,7	542,68	14,9	843,5	1 437,0	1 168,5	2 519,9	175,3
Mudersbach	132 072 07	6 168	3 478,6	563,98	1,3	590,3	1 337,7	1 087,8	1 665,7	118,8
Niederfischbach	132 076 07	4 710	3 081,0	654,15	2,2	456,5	1 552,2	1 262,2	1 243,8	104,5
VG Wissen	132 000 08	15 263	8 730,1	571,98	55,1	1 369,2	3 798,6	3 086,4	3 818,5	353,8
Birken-Honigssessen	132 008 08	2 550	1 001,3	392,66	11,0	188,7	173,0	138,9	646,0	10,2
Hövels	132 054 08	644	209,7	325,61	5,2	38,3	51,4	41,2	117,8	3,2
Katzwinkel (Sieg)	132 080 08	1 942	761,9	392,33	10,2	140,2	40,7	32,7	556,6	15,7
Mittelhof	132 011 08	1 103	360,2	326,58	9,6	71,2	56,0	44,9	220,3	9,9
Selbach (Sieg)	132 105 08	820	254,7	310,61	0,8	63,7	10,4	8,3	177,5	1,7
Wissen, St.	132 117 08	8 204	6 142,3	748,70	18,4	867,2	3 467,2	2 820,3	2 100,4	313,2
LK Alzey-Worms	331 000 00	124 634	78 709,0	631,52	1 813,1	11 242,4	27 335,6	21 874,0	40 938,4	2 129,0
Alzey, St.	331 003 00	17 702	12 549,9	708,95	79,4	2 184,8	4 958,0	4 006,6	5 111,5	837,3
Osthofen, St.	331 055 00	8 249	3 784,9	458,83	61,6	770,6	626,2	502,7	2 250,8	158,6
VG Alzey-Land	331 000 01	24 427	13 749,0	562,86	455,3	1 772,8	3 943,4	3 145,5	8 063,9	224,6
Albig	331 001 01	1 651	817,6	495,20	28,9	120,6	119,2	95,2	559,3	9,6
Bechenheim	331 005 01	430	211,8	492,49	4,6	27,6	6,6	5,3	167,5	4,6
Bechtolsheim	331 007 01	1 567	832,6	531,36	32,2	121,0	180,3	143,7	514,9	15,9
Bermersheim vor der Höhe	331 008 01	389	179,4	461,31	7,7	26,6	18,1	14,5	127,9	1,8

30 Steuereinnahmen, Realsteuerhebesätze, Realsteueraufbringungskraft und Steuereinnahmekraft der Gemeinden 2010

Landkreis Verbandsgemeinde Gemeinde	Gem.- Schl.- Nr.	Realsteuer- hebesätze			Realsteueraufbringungskraft				Steuer- einnahmekraft der Gemeinden ²⁾		Steuer- einnahmekraft der Gemeinden ²⁾ zuzüglich Schlüssel- zuweisung ³⁾	
		Grund- steuer		Gew- er- be- steuer	insgesamt		Grund- steuer	Ge- werbe- steuer				
		A	B						1 000 EUR	EUR je Einw.	EUR je Einw.	EUR je Einw.
		%			1 000 EUR	EUR je Einw.	EUR je Einw.	EUR je Einw.	1 000 EUR	EUR je Einw.	1 000 EUR	EUR je Einw.
noch: LK Altenkirchen (Ww.)												
Rott	132 097 04	310	320	350	57,3	129,44	91,56	37,88	145,8	329,23	209,5	472,95
Schürdt	132 100 04	300	320	350	32,5	126,15	90,40	35,75	71,3	276,53	145,1	562,38
Seelbach (Ww.)	132 103 04	300	320	350	52,3	156,06	82,27	73,78	118,5	353,62	183,7	548,26
Seifen	132 104 04	300	320	360	31,6	191,56	70,27	121,29	71,7	434,84	71,7	434,84
Walterschen	132 112 04	300	320	350	103,4	634,21	109,31	524,90	137,1	840,87	137,1	840,87
Willroth	132 116 04	300	320	350	410,2	479,24	117,69	361,55	561,5	655,98	561,5	655,98
Ziegenhain	132 119 04	300	320	350	17,5	139,23	93,71	45,52	52,1	413,47	79,0	627,00
VG Gebhardshain	132 000 05	320	322	364	3 128,5	283,82	94,91	188,91	5 836,7	529,51	6 598,0	598,57
Dickendorf	132 020 05	320	320	370	30,5	84,44	75,15	9,29	109,0	301,80	121,3	335,91
Elben	132 024 05	320	320	360	101,6	312,63	100,73	211,90	195,7	602,06	195,7	602,06
Elkenroth	132 025 05	320	320	360	531,7	279,83	101,28	178,54	1 020,6	537,14	1 020,6	537,14
Fensdorf	132 030 05	320	320	360	102,8	249,02	88,57	160,45	205,4	497,34	233,5	565,38
Gebhardshain	132 039 05	330	330	380	549,2	289,67	105,87	183,80	1 029,9	543,18	1 170,2	617,18
Kausen	132 059 05	310	320	360	97,2	123,30	74,53	48,78	303,8	385,53	428,2	543,35
Malberg	132 066 05	310	320	360	136,6	129,74	71,93	57,81	385,8	366,37	519,6	493,43
Molzahn	132 071 05	320	320	370	55,1	99,32	78,76	20,55	230,5	415,31	279,4	503,51
Nauroth	132 073 05	320	320	360	389,6	346,28	95,87	250,42	640,5	569,34	757,3	673,12
Rosenheim (LK Altenkirchen)	132 095 05	320	320	360	348,0	489,49	113,67	375,83	541,8	762,05	592,5	833,33
Steinebach/Sieg	132 107 05	320	320	360	707,6	557,19	105,79	451,40	934,6	735,88	934,6	735,88
Steineroth	132 108 05	320	320	380	78,6	125,50	88,48	37,02	239,3	382,29	345,3	551,65
VG Hamm (Sieg)	132 000 06	295	321	370	2 749,0	212,92	91,07	121,85	5 324,1	412,37	6 987,4	541,20
Birkenbeul	132 007 06	350	320	370	50,8	105,96	69,89	36,07	162,1	338,44	253,9	530,04
Bitzen	132 010 06	290	340	390	74,5	91,51	69,50	22,01	276,9	340,14	429,0	527,02
Breitscheidt	132 013 06	280	320	370	251,5	245,62	78,68	166,94	419,8	409,96	419,8	409,96
Bruchertseifen	132 014 06	280	320	370	88,4	120,83	82,06	38,77	248,3	339,15	403,7	551,56
Etzbach	132 028 06	280	320	370	296,5	221,73	95,16	126,57	515,9	385,87	668,6	500,05
Forst	132 034 06	280	320	370	144,8	228,74	80,15	148,59	291,3	460,27	367,6	580,66
Fürthen	132 038 06	280	320	370	133,0	110,72	78,24	32,48	392,2	326,57	557,4	464,10
Hamm (Sieg)	132 044 06	280	320	370	1 246,4	370,72	119,04	251,68	1 906,6	567,11	2 064,5	614,06
Niederirschen	132 077 06	300	320	370	10,0	90,75	83,65	7,11	31,6	287,66	48,5	441,03
Pracht	132 091 06	280	320	370	268,4	173,03	75,61	97,42	575,1	370,78	907,7	585,24
Roth	132 096 06	290	320	370	163,3	110,27	89,16	21,11	456,6	308,32	786,5	531,06
Seelbach bei Hamm (Sieg)	132 102 06	300	330	370	21,6	115,25	77,55	37,70	47,6	254,60	80,3	429,26
VG Kirchen (Sieg)	132 000 07	318	334	380	8 470,6	349,35	99,92	249,43	14 626,0	603,21	15 276,9	630,05
Brachbach	132 012 07	300	330	380	1 096,6	459,00	91,07	367,93	1 694,1	709,13	1 694,1	709,13
Friesenhagen	132 037 07	330	330	380	1 172,6	708,97	126,72	582,25	1 568,9	948,55	1 568,9	948,55
Harbach	132 045 07	300	330	380	66,1	118,23	69,85	48,38	208,2	372,42	320,6	573,60
Kirchen (Sieg), St.	132 063 07	300	340	380	2 252,9	256,97	98,68	158,30	4 679,6	533,78	5 160,9	588,67
Mudersbach	132 072 07	300	330	380	1 906,8	309,14	99,68	209,46	3 441,3	557,92	3 441,3	557,92
Niederfischbach	132 076 07	300	330	380	1 975,7	419,47	101,19	318,28	3 033,9	644,15	3 091,1	656,29
VG Wissen	132 000 08	280	320	378	5 210,2	341,36	99,83	241,53	8 670,3	568,06	10 262,7	672,39
Birken-Honigssessen	132 008 08	280	320	360	389,7	152,84	83,69	69,15	1 011,8	396,78	1 374,1	538,85
Hövels	132 054 08	280	320	360	98,7	153,32	72,00	81,31	209,6	325,41	293,8	456,23
Katzwinkel (Sieg)	132 080 08	280	320	360	202,1	104,08	82,69	21,39	766,4	394,63	983,9	506,66
Mittelhof	132 011 08	280	320	360	143,1	129,78	78,06	51,71	362,3	328,43	581,3	527,06
Selbach (Sieg)	132 105 08	280	320	360	79,6	97,04	84,16	12,88	256,7	313,08	428,2	522,19
Wissen, St.	132 117 08	280	320	380	4 296,8	523,75	115,58	408,17	6 063,5	739,10	6 601,3	804,65
LK Alzey-Worms	331 000 00	275	323	355	42 054,1	337,42	110,92	226,50	79 659,9	639,15	84 736,2	679,88
Alzey, St.	331 003 00	280	340	370	7 202,7	406,88	129,07	277,81	12 200,0	689,19	13 960,7	788,65
Osthofen, St.	331 055 00	270	320	360	1 529,4	185,41	108,01	77,39	3 815,3	462,52	4 579,7	555,18
VG Alzey-Land	331 000 01	270	316	351	6 524,0	267,08	98,31	168,77	14 014,5	573,73	14 748,8	603,79
Albig	331 001 01	269	317	352	285,4	172,84	97,57	75,27	830,3	502,91	862,0	522,10
Bechenheim	331 005 01	269	317	352	41,7	96,91	80,96	15,95	212,4	494,01	212,4	494,01
Bechtolsheim	331 007 01	270	320	350	352,7	225,05	104,43	120,62	846,8	540,42	848,2	541,31
Bermersheim vor der Höhe	331 008 01	269	317	352	55,9	143,76	95,22	48,54	182,0	467,89	209,1	537,41

30 Steuereinnahmen, Realsteuerhebesätze, Realsteueraufbringungskraft und Steuereinnahmekraft der Gemeinden 2010

Landkreis Verbandsgemeinde Gemeinde	Gem.- Schl.- Nr.	Be- völkerung am 30.06.2010	Steuereinnahmen insgesamt (netto)		Einnahmen aus der / dem					
					Grundsteuer		Gewerbsteuer		Gemeindeanteil an der	
					A	B	Auf- kommen (brutto)	Ein- nahmen (netto) ¹⁾	Ein- kommen- steuer	Umsatz- steuer
		Anzahl	1 000 EUR	EUR je Einw.	1 000 EUR					

noch: LK Alzey-Worms

Biebelnheim	331 010 01	662	379,7	573,53	20,2	45,2	90,5	72,3	234,7	4,4
Bornheim	331 012 01	690	474,8	688,11	12,6	84,1	157,4	124,6	237,9	13,8
Dintesheim	331 014 01	156	88,7	568,72	4,5	9,7	25,2	20,1	53,3	0,5
Eppelsheim	331 020 01	1 266	595,7	470,53	14,0	90,3	66,3	52,9	427,0	5,8
Erbes-Büdesheim	331 021 01	1 367	1 193,6	873,18	20,2	112,7	731,4	583,9	447,9	23,7
Esselborn	331 022 01	372	168,5	453,03	9,4	19,8	15,0	12,0	125,3	0,8
Flornborn	331 024 01	1 029	459,9	446,96	19,3	65,7	91,4	72,9	293,7	4,2
Flonheim	331 025 01	2 654	1 804,0	679,73	50,2	192,6	840,5	671,0	856,5	23,8
Framersheim	331 026 01	1 626	1 180,5	726,04	34,1	119,3	546,3	436,1	562,7	21,7
Freimersheim	331 027 01	664	258,9	389,89	12,4	43,0	- 3,2	- 2,6	198,4	4,8
Gau-Heppenheim	331 031 01	536	262,9	490,47	16,1	28,1	8,6	6,7	208,9	1,2
Gau-Odernheim	331 032 01	3 805	2 004,7	526,86	55,9	290,8	376,9	300,4	1 304,5	42,7
Kettenheim	331 042 01	288	137,8	478,38	10,5	18,1	11,0	8,8	98,8	0,7
Lonsheim	331 043 01	573	456,7	797,02	15,3	52,5	222,7	177,6	183,8	25,4
Mauchenheim	331 044 01	973	378,4	388,93	20,1	59,9	30,8	24,6	269,1	1,8
Nack	331 050 01	648	295,6	456,10	9,9	46,4	56,5	44,7	188,9	2,2
Nieder-Wiesen	331 051 01	606	278,3	459,17	4,7	42,3	42,0	33,5	192,0	2,4
Ober-Flörsheim	331 052 01	1 284	629,4	490,20	30,3	73,5	158,8	126,8	386,6	7,7
Offenheim	331 053 01	586	376,4	642,25	13,2	41,2	109,1	87,1	229,1	3,1
Wahlheim	331 067 01	605	283,2	468,02	8,9	41,7	42,0	33,6	195,3	2,0
VG Eich	331 000 02	12 505	6 459,9	516,59	199,2	1 177,7	1 252,7	1 000,0	3 883,2	151,3
Alsheim	331 002 02	2 601	1 333,4	512,64	71,2	225,4	244,5	195,2	808,2	23,9
Eich	331 018 02	3 257	1 941,3	596,05	41,1	318,3	598,3	477,6	1 044,8	46,7
Gimbsheim	331 034 02	2 927	1 559,2	532,69	36,4	331,3	263,0	209,9	910,9	58,5
Hamm am Rhein	331 038 02	2 204	1 007,0	456,91	15,8	188,5	101,1	80,7	697,0	16,6
Mettenheim	331 045 02	1 516	619,0	408,28	34,7	114,2	45,8	36,6	422,2	5,5
VG Monsheim	331 000 03	10 072	7 445,3	739,21	187,3	980,3	3 196,5	2 553,2	3 553,3	140,6
Flörsheim-Dalsheim	331 023 03	3 055	2 979,3	975,23	67,4	287,7	2 011,0	1 605,3	951,5	57,6
Hohen-Sülzen	331 041 03	612	345,2	564,02	14,1	53,6	81,7	65,2	202,3	7,3
Mölsheim	331 046 03	590	389,3	659,84	20,5	55,7	104,7	83,6	223,8	3,9
Monsheim	331 048 03	2 483	1 521,8	612,87	33,2	257,9	383,5	306,2	888,1	30,2
Mörstadt	331 047 03	893	644,7	721,91	18,5	95,9	205,3	163,9	356,6	6,7
Offstein	331 054 03	1 794	1 148,7	640,31	21,2	165,4	341,5	274,1	651,6	31,9
Wachenheim	331 066 03	645	416,4	645,57	12,5	64,0	68,8	54,9	279,4	3,0
VG Westhofen	331 000 04	11 727	6 204,6	529,09	319,7	997,5	1 007,2	804,0	3 891,3	139,5
Bechtheim	331 006 04	1 804	816,8	452,75	68,0	143,3	68,0	54,3	524,4	19,0
Bermersheim	331 009 04	307	178,3	580,90	13,0	24,6	22,6	18,1	120,3	0,7
Dittelsheim-Heßloch	331 015 04	2 107	1 068,2	506,98	57,6	158,5	229,5	183,2	647,3	13,3
Frettenheim	331 028 04	309	169,9	549,74	8,9	26,2	6,9	5,5	126,4	0,3
Gundersheim	331 036 04	1 578	864,7	547,96	31,9	152,2	106,7	85,2	543,6	46,4
Gundheim	331 037 04	921	497,3	539,98	27,1	101,6	20,0	16,0	338,7	9,0
Hangen-Weisheim	331 039 04	476	207,9	436,80	15,5	30,2	29,3	23,4	134,7	1,9
Hochborn	331 011 04	432	210,5	487,22	14,5	21,6	33,5	26,7	144,9	0,9
Monzernheim	331 049 04	630	273,9	434,72	20,8	40,1	32,1	25,6	181,5	1,8
Westhofen	331 071 04	3 163	1 917,2	606,13	62,4	299,3	458,5	366,0	1 129,5	46,1
VG Wöllstein	331 000 05	11 776	7 938,6	674,14	157,9	1 086,0	3 514,1	2 805,3	3 729,1	123,1
Eckelsheim	331 017 05	472	220,9	468,06	15,7	28,5	41,2	32,9	139,2	3,1
Gau-Bickelheim	331 030 05	2 041	1 775,2	869,76	34,7	208,7	1 040,5	830,6	675,9	21,1
Gumbshausen	331 035 05	613	288,2	470,09	10,6	37,6	64,5	51,5	184,5	2,0
Sieffersheim	331 060 05	1 271	625,2	491,92	21,2	80,1	100,2	80,0	437,4	2,2
Stein-Bockenheim	331 062 05	694	279,2	402,30	10,5	50,0	20,0	15,9	198,3	2,2
Wendelsheim	331 070 05	1 376	1 137,3	826,56	17,4	129,5	608,6	485,9	481,2	17,7
Wöllstein	331 072 05	4 423	3 155,4	713,41	31,7	474,1	1 572,5	1 255,3	1 313,8	66,1
Wonsheim	331 075 05	886	457,2	515,99	16,1	77,5	66,5	53,1	298,8	8,7
VG Wörrstadt	331 000 06	28 176	20 576,6	730,29	352,8	2 272,8	8 837,6	7 056,7	10 455,4	354,1
Armsheim	331 004 06	2 593	1 361,1	524,92	32,9	172,5	283,6	227,7	903,4	15,5
Ensheim	331 019 06	433	200,8	463,78	10,6	42,0	6,2	4,9	139,9	1,8
Gabsheim	331 029 06	768	363,5	473,36	26,6	45,3	23,2	18,6	266,5	3,2

30 Steuereinnahmen, Realsteuerhebesätze, Realsteueraufbringungskraft und Steuereinnahmekraft der Gemeinden 2010

Landkreis Verbandsgemeinde Gemeinde	Gem.- Schl.- Nr.	Realsteuer- hebesätze		Realsteueraufbringungskraft				Steuer- einnahmekraft der Gemeinden ²⁾		Steuer- einnahmekraft der Gemeinden ²⁾ zuzüglich Schlüssel- zuweisung ³⁾	
		Grund- steuer	Ge- wer- be- steuer	insgesamt		Grund- steuer	Ge- werbe- steuer				
		A	B								
		%	1 000 EUR	EUR je Einw.	EUR je Einw.	EUR je Einw.	1 000 EUR	EUR je Einw.	1 000 EUR	EUR je Einw.	

noch: LK Alzey-Worms

Biebelnheim	331 010 01	269	317	352	164,7	248,78	106,21	142,56	385,6	582,43	385,6	582,43
Bornheim	331 012 01	270	300	340	279,3	404,77	158,50	246,28	498,1	721,87	498,1	721,87
Dintesheim	331 014 01	269	317	352	41,6	266,41	97,85	168,56	90,4	579,21	94,3	604,47
Eppelsheim	331 020 01	270	317	352	181,6	143,46	88,88	54,58	601,0	474,76	681,6	538,36
Erbes-Büdesheim	331 021 01	275	317	352	905,5	662,39	104,56	557,83	1 229,5	899,44	1 229,5	899,44
Esselborn	331 022 01	270	317	352	47,0	126,36	84,35	42,01	170,1	457,30	203,7	547,48
Flornborn	331 024 01	269	317	352	186,8	181,53	88,97	92,56	466,2	453,03	533,8	518,75
Flonheim	331 025 01	269	317	352	1 137,9	428,73	98,54	330,19	1 848,6	696,52	1 907,0	718,53
Framersheim	331 026 01	270	317	352	734,7	451,88	101,56	350,32	1 209,0	743,54	1 209,0	743,54
Freimersheim	331 027 01	269	317	352	56,4	84,91	89,95	- 5,04	260,2	391,86	260,2	391,86
Gau-Heppenheim	331 031 01	260	290	330	60,5	112,88	95,05	17,83	268,7	501,24	270,7	505,10
Gau-Odernheim	331 032 01	270	320	350	765,8	201,27	97,40	103,87	2 036,5	535,22	2 119,3	556,97
Kettenheim	331 042 01	275	317	352	41,9	145,55	105,70	39,85	139,2	483,28	144,6	502,08
Lonsheim	331 043 01	270	320	350	306,0	533,97	126,37	407,60	470,0	820,20	470,0	820,20
Mauchenheim	331 044 01	275	317	352	117,8	121,04	88,01	33,03	382,4	393,06	528,1	542,71
Nack	331 050 01	269	317	352	119,5	184,45	93,57	90,88	298,9	461,21	310,5	479,20
Nieder-Wiesen	331 051 01	300	317	352	94,0	155,14	82,96	72,18	279,9	461,87	337,6	557,12
Ober-Flörsheim	331 052 01	269	317	352	277,3	215,96	87,00	128,96	639,6	498,12	714,7	556,65
Offenheim	331 053 01	280	317	352	171,7	293,08	99,01	194,07	382,0	651,83	395,2	674,45
Wahlheim	331 067 01	269	317	352	98,4	162,58	90,12	72,45	287,2	474,70	323,7	535,01
VG Eich	331 000 02	278	319	352	2 776,0	221,99	117,55	104,44	6 557,8	524,41	6 996,3	559,48
Alsheim	331 002 02	280	320	352	568,9	218,73	120,73	98,00	1 351,6	519,66	1 457,3	560,29
Eich	331 018 02	280	320	352	1 006,7	309,10	117,57	191,53	1 977,5	607,17	2 135,4	655,63
Gimbsheim	331 034 02	269	317	352	671,3	229,33	135,66	93,67	1 587,6	542,41	1 587,6	542,41
Hamm am Rhein	331 038 02	280	320	352	323,6	146,81	99,00	47,82	1 016,9	461,37	1 078,8	489,49
Mettenheim	331 045 02	280	320	352	205,5	135,58	104,06	31,51	624,1	411,66	737,1	486,24
VG Monsheim	331 000 03	280	320	353	4 566,1	453,35	123,25	330,10	7 616,8	756,23	7 745,0	768,96
Flörsheim-Dalsheim	331 023 03	280	320	352	2 473,6	809,70	123,40	686,30	3 077,1	1 007,24	3 077,1	1 007,24
Hohen-Sülzen	331 041 03	280	320	352	157,0	256,51	117,28	139,23	350,1	572,13	350,1	572,13
Mölsheim	331 046 03	280	320	352	189,8	321,62	136,63	184,99	396,3	671,70	396,3	671,70
Monsheim	331 048 03	280	320	352	710,1	285,98	124,93	161,04	1 551,0	624,64	1 679,2	676,27
Mörstadt	331 047 03	280	320	352	335,6	375,82	136,12	239,69	657,4	736,18	657,4	736,18
Offstein	331 054 03	280	320	360	547,0	304,89	110,86	194,03	1 163,1	648,34	1 163,1	648,34
Wachenheim	331 066 03	280	320	352	153,1	237,35	126,12	111,23	421,7	653,78	421,7	653,78
VG Westhofen	331 000 04	270	317	352	2 465,1	210,21	120,68	89,53	6 292,8	536,60	6 690,1	570,49
Bechtheim	331 006 04	270	317	352	297,7	165,04	125,74	39,30	827,4	458,63	926,9	513,79
Bernersheim	331 009 04	269	317	352	64,0	208,36	131,53	76,83	180,4	587,77	184,1	599,81
Dittelsheim-Heßloch	331 015 04	269	317	352	471,8	223,92	110,34	113,58	1 086,1	515,47	1 099,3	521,72
Frettenheim	331 028 04	270	317	352	44,9	145,39	122,19	23,20	170,2	550,95	175,8	568,91
Gundersheim	331 036 04	269	317	352	309,7	196,26	125,76	70,51	878,2	556,50	878,4	556,67
Gundheim	331 037 04	275	320	355	157,7	171,19	148,74	22,45	501,4	544,43	501,4	544,43
Hangen-Weisheim	331 039 04	280	317	352	79,0	166,00	101,87	64,12	209,7	440,51	247,2	519,34
Hochborn	331 011 04	270	317	352	73,6	170,29	89,49	80,80	212,6	492,19	244,6	566,16
Monzernheim	331 049 04	269	317	352	99,0	157,07	103,91	53,16	275,8	437,76	332,7	528,16
Westhofen	331 071 04	270	317	352	867,8	274,35	123,21	151,15	1 950,9	616,80	2 099,7	663,82
VG Wöllstein	331 000 05	284	320	352	4 986,2	423,42	112,29	311,12	8 129,5	690,35	8 496,6	721,52
Eckelsheim	331 017 05	280	320	352	89,5	189,58	98,57	91,01	223,5	473,52	242,3	513,26
Gau-Bickelheim	331 030 05	290	320	352	1 342,7	657,84	126,31	531,53	1 829,8	896,53	1 830,7	896,94
Gimbsheim	331 035 05	280	320	352	118,3	192,96	83,23	109,73	291,8	476,02	320,3	522,49
Sieffersheim	331 060 05	280	320	352	211,8	166,64	84,46	82,18	631,1	496,57	754,4	593,56
Stein-Bockenheim	331 062 05	280	320	352	85,2	122,74	92,73	30,02	281,6	405,71	327,6	471,98
Wendelsheim	331 070 05	280	320	352	791,0	574,87	113,71	461,16	1 167,2	848,24	1 167,2	848,24
Wöllstein	331 072 05	290	320	352	2 178,9	492,62	121,94	370,68	3 241,6	732,89	3 391,3	766,73
Wonsheim	331 075 05	280	320	352	168,9	190,59	112,32	78,27	463,0	522,53	463,0	522,53
VG Wörrstadt	331 000 06	279	320	352	12 004,7	426,06	99,33	326,73	21 033,2	746,49	21 519,0	763,73
Armsheim	331 004 06	280	320	360	507,5	195,73	84,22	111,51	1 370,5	528,55	1 371,7	529,00
Ensheim	331 019 06	280	320	352	62,3	143,83	129,00	14,83	202,7	468,12	245,9	568,00
Gabsheim	331 029 06	280	320	352	99,9	130,04	88,50	31,55	364,9	475,15	396,6	516,39

30 Steuereinnahmen, Realsteuerhebesätze, Realsteueraufbringungskraft und Steuereinnahmekraft der Gemeinden 2010

Landkreis Verbandsgemeinde Gemeinde	Gem.- Schl.- Nr.	Be- völkerung am 30.06.2010	Steuereinnahmen insgesamt (netto)		Einnahmen aus der / dem					
					Grundsteuer		Gewerbsteuer		Gemeindeanteil an der	
					A	B	Auf- kommen (brutto)	Ein- nahmen (netto) ¹⁾	Ein- kommen- steuer	Umsatz- steuer
		Anzahl	1 000 EUR	EUR je Einw.	1 000 EUR					

noch: LK Alzey-Worms

Gau-Weinheim	331 033 06	614	328,9	535,65	16,7	40,7	67,0	53,5	213,5	2,1
Partenheim	331 056 06	1 577	826,6	524,14	23,1	118,0	32,5	25,9	648,1	7,2
Saulheim	331 058 06	7 191	3 558,7	494,89	62,9	573,4	35,3	28,2	2 810,1	65,0
Schornsheim	331 059 06	1 573	968,5	615,70	31,5	114,7	142,9	114,1	692,1	11,5
Spiesheim	331 061 06	995	522,6	525,27	25,5	58,9	73,5	59,0	369,7	6,6
Sulzheim	331 063 06	1 077	608,8	565,24	15,6	74,7	184,4	147,2	361,2	6,3
Udenheim	331 064 06	1 346	737,2	547,71	28,4	88,7	82,6	66,0	544,4	5,9
Vendersheim	331 065 06	578	313,0	541,44	14,6	40,5	32,2	25,7	225,9	3,7
Wallertheim	331 068 06	1 786	1 010,5	565,78	26,2	131,8	220,5	176,0	645,1	25,2
Wörrstadt, St.	331 073 06	7 645	9 776,4	1 278,80	38,2	771,6	7 653,8	6 110,0	2 635,4	200,3
LK Bad Dürkheim	332 000 00	132 899	84 007,1	632,11	1 016,6	13 781,2	24 315,6	19 527,1	45 905,6	2 763,7
Bad Dürkheim, St.	332 002 00	18 790	13 118,1	698,14	103,3	2 489,8	4 195,3	3 358,6	6 291,7	700,5
Grünstadt, St.	332 024 00	13 085	10 201,3	779,62	34,4	1 615,0	4 116,8	3 304,9	4 475,8	526,1
Haßloch	332 025 00	20 492	12 194,1	595,07	27,2	1 926,2	4 248,3	3 401,0	6 229,6	343,6
VG Deidesheim	332 000 01	11 688	7 436,8	636,27	171,5	1 235,3	1 571,5	1 260,3	4 581,4	160,1
Deidesheim, St.	332 009 01	3 708	2 828,6	762,83	37,7	495,9	941,0	755,4	1 436,6	95,5
Forst an der Weinstraße	332 017 01	840	517,6	616,22	16,4	84,3	87,3	70,1	336,6	7,6
Meckenheim	332 035 01	3 340	1 896,7	567,87	47,3	284,5	230,0	183,4	1 351,5	20,7
Niederkirchen bei Deidesheim	332 039 01	2 349	1 418,0	603,65	36,0	236,5	215,3	172,9	942,7	24,6
Ruppertsberg	332 043 01	1 451	775,9	534,73	34,0	134,1	97,9	78,6	513,9	11,8
VG Freinsheim	332 000 02	15 461	9 555,8	618,06	209,6	1 611,6	2 049,5	1 637,1	5 878,3	165,8
Bobenheim am Berg	332 005 02	816	513,8	629,60	10,2	92,0	69,7	55,6	347,7	4,3
Dackenheim	332 008 02	438	332,8	759,72	14,8	48,2	102,7	82,0	185,2	1,6
Erpolzheim	332 015 02	1 311	780,7	595,51	16,0	121,8	186,3	148,7	478,7	11,2
Freinsheim, St.	332 019 02	4 997	3 216,7	643,72	49,8	513,0	764,0	609,9	1 962,3	66,8
Herxheim am Berg	332 026 02	724	474,0	654,69	22,2	74,6	97,9	78,4	290,0	6,3
Kallstadt	332 028 02	1 208	777,0	643,25	35,8	136,4	216,7	173,0	411,1	16,6
Weisenheim am Berg	332 049 02	1 624	1 217,1	749,42	20,5	202,9	319,1	255,5	714,6	18,6
Weisenheim am Sand	332 050 02	4 343	2 243,8	516,64	40,4	422,7	293,2	234,0	1 488,6	40,5
VG Grünstadt-Land	332 000 03	20 088	13 204,3	657,32	300,5	1 778,2	3 921,2	3 178,8	7 541,2	333,4
Battenberg (Pfalz)	332 003 03	409	346,4	846,86	3,7	52,6	91,4	74,8	210,2	2,7
Bissersheim	332 004 03	438	243,8	556,62	11,7	31,0	22,5	18,1	176,6	4,5
Bockenheim an der Weinstraße	332 006 03	2 181	1 231,4	564,58	44,2	152,7	301,9	245,5	749,7	32,3
Dirmstein	332 010 03	2 970	1 754,1	590,62	49,2	243,7	279,2	225,6	1 184,9	41,3
Ebertsheim	332 012 03	1 313	606,2	461,73	9,0	91,1	87,1	70,8	420,0	10,5
Gerolsheim	332 021 03	1 664	960,7	577,32	15,0	165,3	107,0	85,9	660,1	27,9
Großkarlbach	332 023 03	1 138	807,7	709,78	22,9	101,8	193,8	155,6	513,1	11,3
Kindenheim	332 029 03	1 036	527,3	509,00	32,1	72,2	32,4	26,2	384,6	8,6
Kirchheim an der Weinstraße	332 030 03	1 799	1 406,9	782,07	19,4	224,7	568,7	459,6	677,8	20,3
Kleinkarlbach	332 031 03	901	843,9	936,59	11,9	73,4	470,9	375,4	336,2	42,5
Laumersheim	332 033 03	861	533,9	620,12	18,3	65,4	105,6	84,7	355,3	7,1
Mertesheim	332 036 03	396	172,1	434,47	2,1	26,8	14,7	11,9	127,5	1,9
Neuleiningen	332 038 03	834	536,3	643,07	8,2	79,8	90,5	72,6	360,3	12,8
Obersülzen	332 040 03	621	313,5	504,90	16,3	47,7	35,8	29,1	213,7	3,9
Obrigheim (Pfalz)	332 041 03	2 751	2 599,8	945,02	27,0	296,8	1 492,6	1 220,9	947,6	97,2
Quirnheim	332 042 03	776	320,3	412,70	9,6	53,5	27,2	22,1	223,5	8,7
VG Hettenleidelheim	332 000 04	10 887	5 511,8	506,27	23,6	872,8	1 125,3	899,9	3 506,6	121,8
Altleiningen	332 001 04	1 841	1 090,5	592,34	3,6	169,0	276,7	221,5	626,4	52,5
Carlsberg	332 007 04	3 535	1 777,3	502,78	1,3	300,8	263,9	211,2	1 198,9	20,3
Hettenleidelheim	332 027 04	3 060	1 498,3	489,64	5,1	223,3	432,9	345,6	880,3	33,4
Tiefenthal	332 044 04	833	378,9	454,90	6,5	53,7	51,4	41,2	267,0	6,3
Wattenheim	332 047 04	1 618	766,7	473,88	7,0	126,0	100,3	80,3	534,0	9,3
VG Lambrecht (Pfalz)	332 000 05	12 557	6 143,6	489,26	20,6	1 169,0	1 601,7	1 292,8	3 322,4	278,5
Elmstein	332 014 05	2 582	962,0	372,59	13,6	239,8	124,2	100,3	572,7	22,1
Esthal	332 016 05	1 466	706,4	481,89	2,3	133,7	180,2	144,0	409,9	10,1

30 Steuereinnahmen, Realsteuerhebesätze, Realsteueraufbringungskraft und Steuereinnahmekraft der Gemeinden 2010

Landkreis Verbandsgemeinde Gemeinde	Gem.- Schl.- Nr.	Realsteuer- hebesätze		Realsteueraufbringungskraft				Steuer- einnahmekraft der Gemeinden ²⁾		Steuer- einnahmekraft der Gemeinden ²⁾ zuzüglich Schlüssel- zuweisung ³⁾		
		Grund- steuer	Ge- wer- be- steuer	insgesamt	Grund- steuer	Ge- werbe- steuer			1 000 EUR	EUR je Einw.	1 000 EUR	EUR je Einw.
		A	B									
		%		1 000 EUR	EUR je Einw.	EUR je Einw.	EUR je Einw.	1 000 EUR	EUR je Einw.	1 000 EUR	EUR je Einw.	

noch: LK Alzey-Worms

Gau-Weinheim	331 033 06	280	320	352	130,4	212,42	98,70	113,73	332,5	541,55	367,4	598,37
Partenheim	331 056 06	280	320	352	183,9	116,59	95,12	21,47	832,6	527,95	832,9	528,13
Saulheim	331 058 06	280	320	352	715,4	99,48	94,37	5,11	3 583,4	498,32	3 584,2	498,43
Schornsheim	331 059 06	280	320	352	304,0	193,24	98,54	94,70	978,7	622,21	979,8	622,92
Spiesheim	331 061 06	280	320	360	164,0	164,80	89,52	75,28	525,8	528,43	525,8	528,43
Sulzheim	331 063 06	269	317	352	289,6	268,90	90,36	178,54	619,9	575,57	641,4	595,52
Udenheim	331 064 06	269	317	352	212,2	157,67	93,68	64,00	745,9	554,15	745,9	554,15
Vendersheim	331 065 06	280	320	352	91,9	158,93	100,86	58,07	314,9	544,84	314,9	544,84
Wallertheim	331 068 06	280	320	352	397,8	222,74	94,02	128,72	1 023,6	573,12	1 023,6	573,12
Wörrstadt, St.	331 073 06	280	320	352	8 845,9	1 157,08	113,27	1 043,81	10 137,8	1 326,07	10 488,9	1 371,99
LK Bad Dürkheim												
Bad Dürkheim, St.	332 002 00	269	317	356	7 128,5	379,37	149,20	230,17	13 283,9	706,97	14 708,2	782,77
Grünstadt, St.	332 024 00	270	330	360	5 911,7	451,80	131,06	320,74	10 101,7	772,01	11 468,5	876,46
Haßloch	332 025 00	274	326	356	6 434,5	314,00	100,28	213,72	12 160,5	593,42	14 230,8	694,46
VG Deidesheim	332 000 01	270	319	359	3 116,9	266,67	129,03	137,64	7 547,2	645,72	7 700,3	658,82
Deidesheim, St.	332 009 01	270	320	360	1 530,5	412,77	154,07	258,70	2 877,0	775,90	3 026,3	816,15
Forst an der Weinstraße	332 017 01	270	320	360	196,7	234,15	128,19	105,95	523,7	623,43	523,7	623,43
Meckenheim	332 035 01	269	317	350	599,2	179,40	107,18	72,22	1 924,7	576,27	1 924,7	576,27
Niederkirchen bei Deidesheim	332 039 01	270	320	360	511,0	217,56	124,10	93,45	1 435,9	611,29	1 439,8	612,95
Ruppertsberg	332 043 01	270	320	360	279,4	192,58	123,80	68,78	785,8	541,56	785,8	541,56
VG Freinsheim	332 000 02	283	320	353	4 070,8	263,29	125,40	137,89	9 702,4	627,54	9 896,9	640,12
Bobenheim am Berg	332 005 02	280	320	352	181,6	222,51	133,51	89,00	519,5	636,64	519,5	636,64
Dackenheim	332 008 02	280	320	352	173,8	396,71	152,35	244,36	339,8	775,90	339,8	775,90
Erpolzheim	332 015 02	280	320	352	341,1	260,17	112,02	148,15	793,4	605,19	793,4	605,19
Freinsheim, St.	332 019 02	280	320	352	1 397,1	279,59	120,18	159,41	3 272,0	654,80	3 466,6	693,73
Herxheim am Berg	332 026 02	290	320	356	202,7	279,95	140,55	139,41	479,5	662,23	479,5	662,23
Kallstadt	332 028 02	290	320	352	407,3	337,19	150,16	187,04	791,3	655,06	791,3	655,06
Weisenheim am Berg	332 049 02	280	320	356	567,3	349,32	146,73	202,59	1 236,8	761,59	1 236,8	761,59
Weisenheim am Sand	332 050 02	280	320	352	799,9	184,19	113,81	70,38	2 270,0	522,68	2 270,0	522,68
VG Grünstadt-Land	332 000 03	278	320	375	6 051,8	301,26	110,24	191,03	13 184,0	656,31	13 330,9	663,62
Battenberg (Pfalz)	332 003 03	280	320	390	146,1	357,16	146,85	210,31	342,4	837,10	342,4	837,10
Bissersheim	332 004 03	280	320	370	67,3	153,74	102,89	50,85	244,1	557,40	244,1	557,40
Bockenheim an der Weinstraße	332 006 03	280	320	380	500,2	229,36	95,68	133,68	1 225,8	562,03	1 225,8	562,03
Dirmstein	332 010 03	280	320	370	588,2	198,06	104,82	93,24	1 760,8	592,87	1 760,8	592,87
Ebertsheim	332 012 03	280	320	380	191,0	145,44	81,38	64,07	605,2	460,95	627,4	477,81
Gerolsheim	332 021 03	270	320	360	302,1	181,57	116,02	65,55	969,0	582,35	969,0	582,35
Großkarlbach	332 023 03	280	320	360	329,9	289,91	116,31	173,60	816,1	717,14	816,1	717,14
Kindenheim	332 029 03	280	320	370	142,1	137,16	106,16	30,99	529,1	510,76	576,2	556,21
Kirchheim an der Weinstraße	332 030 03	270	320	370	825,4	458,80	145,24	313,56	1 414,3	786,17	1 414,3	786,17
Kleinkarlbach	332 031 03	269	317	350	585,9	650,23	102,19	548,04	869,0	964,44	869,0	964,44
Laumersheim	332 033 03	280	320	360	196,3	227,94	102,97	124,98	537,8	624,66	537,8	624,66
Mertesheim	332 036 03	280	320	370	45,5	114,88	77,97	36,91	172,1	434,63	188,8	476,72
Neuleiningen	332 038 03	280	320	360	186,1	223,10	112,53	110,57	541,3	648,99	541,3	648,99
Obersülzen	332 040 03	280	320	380	102,3	164,67	109,02	55,65	313,2	504,37	337,7	543,85
Obrigheim (Pfalz)	332 041 03	280	320	390	1 750,1	636,17	125,60	510,57	2 523,1	917,17	2 523,1	917,17
Quirnheim	332 042 03	280	320	380	93,4	120,33	86,45	33,87	320,5	413,01	357,0	460,07
VG Hettenleidelheim	332 000 04	280	320	354	2 124,6	195,15	88,13	107,02	5 527,6	507,72	6 230,1	572,25
Altleiningen	332 001 04	280	320	356	470,0	255,31	100,39	154,93	1 093,8	594,15	1 094,1	594,30
Carlsberg	332 007 04	280	320	356	595,8	168,54	91,59	76,95	1 762,4	498,55	1 994,4	564,18
Hettenleidelheim	332 027 04	280	320	352	696,0	227,45	79,94	147,51	1 522,3	497,48	1 991,2	650,71
Tiefenthal	332 044 04	280	320	356	117,2	140,67	77,01	63,66	380,2	456,47	380,2	456,47
Wattenheim	332 047 04	280	320	356	245,6	151,81	87,88	63,93	768,8	475,18	770,2	476,04
VG Lambrecht (Pfalz)	332 000 05	300	320	368	2 871,5	228,68	101,35	127,33	6 163,6	490,85	7 405,9	589,78
Elmstein	332 014 05	300	320	370	393,1	152,24	104,54	47,69	964,1	373,41	1 392,7	539,39
Esthal	332 016 05	300	320	350	334,4	228,13	99,27	128,85	718,3	489,95	873,0	595,51

30 Steuereinnahmen, Realsteuerhebesätze, Realsteueraufbringungskraft und Steuereinnahmekraft der Gemeinden 2010

Landkreis Verbandsgemeinde Gemeinde	Gem.- Schl.- Nr.	Be- völkerung am 30.06.2010	Steuereinnahmen insgesamt (netto)		Einnahmen aus der / dem					
					Grundsteuer		Gewerbsteuer		Gemeindeanteil an der	
					A	B	Auf- kommen (brutto)	Ein- nahmen (netto) ¹⁾	Ein- kommen- steuer	Umsatz- steuer
		Anzahl	1 000 EUR	EUR je Einw.	1 000 EUR					

noch: LK Bad Dürkheim

Frankeneck	332 018 05	801	446,5	557,47	0,8	78,9	124,0	100,2	247,5	14,4
Lambrecht (Pfalz), St.	332 032 05	3 852	2 001,1	519,49	1,2	373,5	636,9	514,7	971,2	124,8
Lindenberg	332 034 05	1 090	467,3	428,68	0,4	90,4	27,0	21,8	324,4	24,3
Neidenfels	332 037 05	881	839,0	952,31	1,1	109,4	459,4	371,2	287,6	65,8
Weidenthal	332 048 05	1 885	721,3	382,66	1,3	143,3	50,1	40,5	509,0	17,0
VG Wachenheim an der Weinstraße	332 000 06	9 851	6 641,4	674,18	125,8	1 083,3	1 486,1	1 193,8	4 078,7	133,9
Ellerstadt	332 013 06	2 231	1 636,1	733,36	24,0	207,8	546,5	436,3	922,9	39,7
Friedelsheim	332 020 06	1 449	856,7	591,25	26,7	151,3	54,5	43,5	618,9	13,0
Gönnheim	332 022 06	1 524	925,8	607,51	30,8	146,9	157,1	125,7	611,4	7,7
Wachenheim a. d. W., St.	332 046 06	4 647	3 222,7	693,49	44,3	577,3	728,1	588,4	1 925,6	73,5
LK Bad Kreuznach	133 000 00	155 725	92 584,6	594,54	836,9	14 870,6	34 918,1	28 150,1	43 115,6	4 632,5
Bad Kreuznach, gr. kr. St.	133 006 00	43 788	32 480,1	741,76	82,0	5 474,4	15 780,1	12 831,7	11 216,3	2 314,5
Kirm, St.	133 052 00	8 273	6 505,3	786,32	2,8	918,7	4 060,2	3 259,4	1 665,9	581,2
VG Bad Kreuznach	133 000 01	8 939	4 514,3	505,01	103,7	654,6	942,5	751,0	2 879,6	103,0
Biebelsheim	133 012 01	653	272,4	417,19	14,4	43,6	50,6	39,7	166,1	7,6
Frei-Laubersheim	133 031 01	1 030	400,5	388,79	15,9	68,2	30,5	24,3	282,6	7,4
Fürfeld	133 032 01	1 526	656,0	429,85	15,7	96,3	123,9	98,8	429,7	10,3
Hackenheim	133 037 01	2 026	1 080,2	533,18	12,5	155,9	190,2	151,8	744,1	10,8
Neu-Bamberg	133 069 01	900	697,8	775,29	7,5	73,9	291,4	232,3	343,5	38,6
Pfaffen-Schwabenheim	133 078 01	1 255	577,9	460,48	17,4	107,3	60,3	48,0	381,8	20,2
Pleitersheim	133 080 01	339	215,9	636,94	5,1	23,0	75,8	60,5	124,5	1,4
Tiefenthal	133 104 01	127	52,5	413,61	0,9	6,9	10,5	8,4	34,7	0,6
Volxheim	133 106 01	1 083	561,1	518,11	14,3	79,5	109,4	87,2	372,5	6,2
VG Bad Münster am Stein-Ebg.	133 000 02	11 109	5 135,7	462,30	61,3	921,7	1 125,9	914,3	3 021,3	134,4
Altenbamberg	133 003 02	775	414,6	534,95	3,5	57,7	122,4	99,2	242,5	8,2
Bad Münster am Stein-Ebg., St.	133 007 02	3 853	1 676,1	435,02	7,5	434,4	369,3	302,1	788,7	87,0
Duchroth	133 027 02	576	231,4	401,81	8,1	33,1	43,2	34,8	148,4	4,1
Feilbingert	133 030 02	1 646	739,5	449,25	9,3	101,8	152,5	122,4	493,9	8,1
Hallgarten	133 039 02	755	309,0	409,22	2,9	45,0	67,3	54,4	200,7	3,0
Hochstätten	133 045 02	605	204,3	337,67	4,3	32,5	- 2,0	- 1,6	165,2	1,7
Niederhausen	133 070 02	520	341,2	656,12	10,1	41,8	88,0	71,4	210,1	5,6
Norheim	133 071 02	1 432	786,2	549,02	4,1	115,9	223,9	182,0	472,0	7,9
Oberhausen an der Nahe	133 074 02	399	178,7	447,93	6,0	22,1	26,2	21,3	122,7	5,0
Traisen	133 105 02	548	254,7	464,86	5,6	37,3	35,3	28,5	177,2	3,9
VG Bad Sobernheim	133 000 07	18 002	9 159,5	508,81	120,5	1 590,8	2 743,0	2 199,2	4 699,4	498,6
Auen	133 005 07	227	63,2	278,42	1,9	13,9	1,9	1,5	44,8	0,7
Bad Sobernheim, St.	133 001 07	6 503	4 205,7	646,73	20,4	791,4	1 691,7	1 358,1	1 654,5	361,5
Bärweiler	133 009 07	253	85,9	339,34	5,4	10,8	27,7	22,3	45,0	1,8
Daubach	133 022 07	230	81,6	354,89	2,4	11,1	5,4	4,3	62,9	0,1
Ippenschied	133 050 07	151	41,9	277,64	2,4	8,0	4,8	3,9	26,7	0,6
Kirschroth	133 053 07	287	123,8	431,29	8,1	13,6	12,5	10,0	91,3	0,1
Langenthal	133 055 07	94	78,1	831,20	0,9	7,5	48,7	39,1	24,8	5,7
Lauschied	133 057 07	574	248,5	432,86	3,7	31,2	36,9	29,6	180,7	1,8
Martinstein	133 062 07	314	103,8	330,41	0,3	17,4	8,5	6,8	77,5	1,2
Meddersheim	133 064 07	1 312	602,1	458,93	15,1	110,8	58,4	46,6	421,2	5,7
Merxheim	133 066 07	1 455	667,8	459,00	8,7	118,7	174,1	138,8	354,9	43,9
Monzingen	133 067 07	1 668	833,6	499,78	12,6	133,6	261,7	208,6	432,8	39,8
Nußbaum	133 072 07	429	304,1	708,81	5,6	39,6	135,4	108,7	138,6	9,7
Odernheim am Glan	133 076 07	1 749	680,2	388,92	8,7	107,8	135,4	108,7	436,3	13,8
Rehbach	133 082 07	45	20,6	458,40	2,4	2,7	0,3	0,2	15,0	0,0
Seesbach	133 094 07	567	190,3	335,58	7,2	30,2	25,2	20,2	129,6	0,8
Staudernheim	133 102 07	1 477	558,7	378,27	7,9	101,1	53,3	42,8	395,2	7,9
Weiler bei Monzingen	133 111 07	466	176,0	377,68	6,2	26,2	28,5	22,9	116,8	2,6
Winterburg	133 116 07	201	93,6	465,62	0,5	15,2	32,6	26,0	50,6	0,9

30 Steuereinnahmen, Realsteuerhebesätze, Realsteueraufbringungskraft und Steuereinnahmekraft der Gemeinden 2010

Landkreis Verbandsgemeinde Gemeinde	Gem.- Schl.- Nr.	Realsteuer- hebesätze		Realsteueraufbringungskraft				Steuer- einnahmekraft der Gemeinden ²⁾		Steuer- einnahmekraft der Gemeinden ²⁾ zuzüglich Schlüssel- zuweisung ³⁾	
		Grund- steuer	Ge- wer- be- steuer	insgesamt		Grund- steuer	Ge- werbe- steuer				
		A	B								
		%	1 000 EUR	EUR je Einw.	EUR je Einw.	EUR je Einw.	1 000 EUR	EUR je Einw.	1 000 EUR	EUR je Einw.	

noch: LK Bad Dürkheim

Frankeneck	332 018 05	300	320	370	208,3	260,04	106,46	153,58	446,4	557,36	446,4	557,36
Lambrecht (Pfalz), St.	332 032 05	300	320	370	1 033,2	268,22	104,22	164,00	2 007,0	521,02	2 329,0	604,62
Lindenberg	332 034 05	300	320	370	124,0	113,80	89,25	24,55	467,6	428,98	540,8	496,18
Neidenfels	332 037 05	300	320	370	574,0	651,50	134,30	517,20	839,3	952,61	839,3	952,61
Weidenthal	332 048 05	300	320	370	204,5	108,49	82,13	26,36	720,9	382,44	984,6	522,35
VG Wachenheim an der Weinstraße	332 000 06	285	330	361	2 763,6	280,54	127,19	153,35	6 683,9	678,50	6 808,3	691,13
Ellerstadt	332 013 06	269	317	352	820,1	367,58	112,18	255,40	1 672,5	749,65	1 672,5	749,65
Friedelsheim	332 020 06	280	320	352	246,1	169,86	130,67	39,19	867,0	598,37	867,0	598,37
Gönnheim	332 022 06	310	320	356	347,7	228,12	121,88	106,24	935,4	613,78	935,4	613,78
Wachenheim a. d. W., St.	332 046 06	280	340	370	1 349,7	290,44	135,04	155,40	3 209,1	690,57	3 333,5	717,33
LK Bad Kreuznach	133 000 00	281	327	366	51 452,2	330,40	105,75	224,65	92 432,3	593,56	104 944,2	673,91
Bad Kreuznach, gr. kr. St.	133 006 00	280	330	380	21 013,7	479,90	131,85	348,05	31 596,1	721,57	34 670,7	791,78
Kirm, St.	133 052 00	320	340	360	5 068,4	612,64	112,33	500,32	6 514,8	787,47	7 541,5	911,58
VG Bad Kreuznach	133 000 01	272	319	349	1 802,7	201,67	90,88	110,79	4 593,7	513,89	4 972,6	556,28
Biebelsheim	133 012 01	269	317	330	118,7	181,81	95,68	86,13	281,6	431,22	388,6	595,10
Frei-Laubersheim	133 031 01	270	320	350	121,8	118,24	87,20	31,04	405,6	393,76	500,8	486,25
Fürfeld	133 032 01	270	320	350	249,7	163,61	78,48	85,13	664,5	435,47	769,1	503,99
Hackenheim	133 037 01	269	317	352	380,3	187,70	89,84	97,87	1 096,8	541,36	1 097,1	541,50
Neu-Bamberg	133 069 01	280	320	350	392,4	435,97	96,45	339,52	715,4	794,83	715,4	794,83
Pfaffen-Schwabenheim	133 078 01	280	320	350	195,8	156,05	105,71	50,35	585,6	466,62	638,4	508,72
Pleisersheim	133 080 01	270	320	350	109,6	323,35	88,75	234,60	220,1	649,40	220,1	649,40
Tiefenthal	133 104 01	269	317	352	19,4	152,39	66,50	85,88	52,5	413,57	71,5	562,61
Volxheim	133 106 01	270	320	350	215,0	198,56	92,60	105,96	571,6	527,78	571,6	527,78
VG Bad Münster am Stein-Ebg.	133 000 02	283	339	378	2 089,5	188,09	89,62	98,47	5 033,5	453,10	6 199,9	558,09
Altenbamberg	133 003 02	280	330	375	183,2	236,39	81,88	154,51	410,8	530,06	423,5	546,40
Bad Münster am Stein-Ebg., St.	133 007 02	300	350	390	780,5	202,56	112,36	90,20	1 588,9	412,38	2 254,7	585,18
Duchroth	133 027 02	280	330	365	86,0	149,36	74,00	75,37	230,1	399,53	305,0	529,46
Feilbingert	133 030 02	270	320	360	274,4	166,69	72,26	94,43	746,3	453,40	786,3	477,71
Hallgarten	133 039 02	280	330	370	116,4	154,24	65,86	88,37	307,2	406,88	444,0	588,13
Hochstätten	133 045 02	280	330	375	36,1	59,70	62,98	- 3,28	203,4	336,16	309,3	511,16
Niederhausen	133 070 02	290	330	375	139,5	268,23	102,55	165,68	338,5	650,97	338,5	650,97
Norheim	133 071 02	290	340	380	337,2	235,50	84,52	150,99	775,3	541,38	863,3	602,86
Oberhausen an der Nahe	133 074 02	280	320	375	55,5	139,01	74,64	64,37	178,1	446,49	193,1	483,89
Traisen	133 105 02	280	320	370	80,6	147,16	83,36	63,80	254,9	465,16	282,3	515,06
VG Bad Sobernheim	133 000 07	277	325	358	4 613,4	256,27	100,11	156,16	9 267,5	514,81	10 925,0	606,88
Auen	133 005 07	270	320	360	18,7	82,55	74,15	8,39	63,9	281,40	111,4	490,67
Bad Sobernheim, St.	133 051 07	280	330	360	2 568,0	394,89	129,69	265,21	4 250,4	653,60	4 534,6	697,30
Bärweiler	133 009 07	280	330	360	44,9	177,47	65,72	111,75	86,2	340,78	143,4	566,60
Daubach	133 022 07	270	320	360	19,9	86,36	62,52	23,84	81,8	355,70	120,1	522,00
Ippenschied	133 050 07	300	320	360	15,8	104,50	71,95	32,54	42,1	279,11	87,5	579,42
Kirschroth	133 053 07	270	320	360	35,9	124,99	80,56	44,43	124,8	434,84	163,8	570,84
Langenthal	133 055 07	290	320	360	58,6	623,34	95,26	528,09	79,5	845,33	95,7	1 017,67
Lauschied	133 057 07	300	330	360	73,6	128,25	62,66	65,59	248,8	433,51	297,8	518,76
Martinstein	133 062 07	270	320	360	27,6	87,96	60,50	27,46	104,6	333,16	169,1	538,46
Meddersheim	133 064 07	269	317	352	196,8	150,01	103,58	46,43	611,9	466,41	735,8	560,85
Merxheim	133 066 07	290	320	350	318,3	218,78	93,33	125,44	681,8	468,62	763,6	524,84
Monzingen	133 067 07	270	320	350	430,9	258,36	93,85	164,51	850,5	509,88	850,5	509,88
Nußbaum	133 072 07	270	320	360	186,4	434,60	112,75	321,85	308,0	718,03	345,6	805,52
Odernheim am Glan	133 076 07	270	320	360	262,8	150,24	71,29	78,95	686,2	392,32	1 036,0	592,32
Rehbach	133 082 07	300	320	360	5,5	123,13	117,09	6,04	20,6	456,69	20,6	456,69
Seesbach	133 094 07	290	330	360	64,1	113,13	67,80	45,33	189,7	334,50	318,1	560,99
Staudernheim	133 102 07	270	320	360	171,1	115,82	79,06	36,76	563,7	381,64	732,0	495,63
Weiler bei Monzingen	133 111 07	270	320	360	63,6	136,53	74,21	62,32	177,4	380,65	273,5	586,92
Winterburg	133 116 07	300	320	352	50,8	252,60	83,41	169,18	95,7	476,03	126,2	627,76

30 Steuereinnahmen, Realsteuerhebesätze, Realsteueraufbringungskraft und Steuereinnahmekraft der Gemeinden 2010

Landkreis Verbandsgemeinde Gemeinde	Gem.- Schl.- Nr.	Be- völkerung am 30.06.2010	Steuereinnahmen insgesamt (netto)		Einnahmen aus der / dem					
					Grundsteuer		Gewerbsteuer		Gemeindeanteil an der	
					A	B	Auf- kommen (brutto)	Ein- nahmen (netto) ¹⁾	Ein- kommen- steuer	Umsatz- steuer
		Anzahl	1 000 EUR	EUR je Einw.	1 000 EUR					

noch: LK Bad Kreuznach

VG Kirn-Land	133 000 03	10 191	3 928,3	385,46	55,6	715,4	778,5	625,4	2 430,6	77,8
Bärenbach	133 008 03	516	206,1	399,47	2,2	31,1	55,9	45,0	125,0	1,2
Becherbach bei Kirn	133 010 03	413	132,2	320,17	6,1	22,4	3,0	2,4	99,1	1,8
Brauweiler	133 016 03	61	26,4	432,90	1,2	3,5	0,5	0,4	21,0	0,2
Bruschied	133 201 03	293	88,8	303,01	1,2	18,3	8,4	6,8	60,0	1,5
Hahnenbach	133 038 03	561	169,8	302,58	0,6	41,8	4,0	3,3	120,8	2,1
Heimweiler	133 041 03	428	170,3	397,78	4,2	25,0	43,7	35,2	102,7	2,0
Heinzenberg	133 042 03	27	9,3	345,93	0,9	1,8	5,3	4,3	2,0	0,2
Hennweiler	133 043 03	1 270	449,2	353,69	4,8	98,4	58,1	46,8	290,0	6,5
Hochstetten-Dhaun	133 046 03	1 618	705,5	436,04	3,4	140,0	162,8	130,2	413,6	15,7
Horbach	133 047 03	38	14,4	379,39	1,6	1,7	0,2	0,2	10,7	-
Kellenbach	133 202 03	279	111,5	399,48	2,5	15,2	14,2	11,3	80,1	1,4
Königsau	133 203 03	65	14,7	226,85	0,7	4,6	0,3	0,3	7,9	0,8
Limbach	133 059 03	335	103,2	308,06	7,3	12,8	2,9	2,4	80,0	0,1
Meckenbach	133 063 03	395	174,2	441,07	4,7	23,9	52,4	41,9	100,8	2,2
Oberhausen bei Kirn	133 073 03	944	337,6	357,64	3,4	63,8	33,5	27,0	236,9	4,2
Otweiler	133 077 03	208	64,8	311,42	3,4	10,6	- 1,5	- 1,2	49,4	2,0
Schneppenbach	133 204 03	270	120,5	446,19	1,3	14,3	56,7	45,3	54,3	4,6
Schwarzerden	133 205 03	257	99,6	387,71	2,4	14,8	22,6	18,1	62,0	2,0
Simmertal	133 096 03	1 948	870,8	447,00	3,0	160,4	253,3	204,0	469,1	29,3
Weitersborn	133 113 03	265	59,4	224,06	0,8	10,9	2,2	1,8	45,2	0,1
VG Langenlonsheim	133 000 04	13 300	8 782,8	660,36	123,1	1 258,2	3 238,2	2 584,0	4 425,6	354,3
Bretzenheim	133 018 04	2 460	1 340,6	544,97	15,1	234,0	337,0	268,6	777,4	40,2
Dorsheim	133 026 04	690	352,1	510,23	6,7	39,7	39,2	31,2	273,2	0,3
Guldental	133 035 04	2 527	1 437,2	568,73	39,4	174,2	475,8	382,0	818,5	14,5
Langenlonsheim	133 054 04	3 705	3 478,3	938,81	23,7	486,2	1 921,2	1 531,5	1 186,4	240,7
Laubenheim	133 056 04	756	387,2	512,13	9,3	59,7	22,3	17,8	294,6	1,5
Rümmelsheim	133 087 04	1 365	831,5	609,14	9,5	106,8	241,1	192,2	480,4	39,0
Windesheim	133 114 04	1 797	956,0	531,98	19,3	157,6	201,6	160,7	595,2	18,1
VG Meisenheim	133 000 05	8 000	4 044,1	505,51	82,4	590,8	1 468,6	1 175,2	2 001,2	175,2
Abtweiler	133 001 05	219	98,2	448,25	8,4	9,5	29,7	23,8	54,9	0,9
Becherbach	133 011 05	916	307,7	335,88	14,1	40,6	10,2	8,2	238,0	4,0
Breitenheim	133 017 05	413	169,8	411,14	3,6	19,3	21,5	17,1	128,5	0,7
Callbach	133 020 05	396	151,1	381,62	5,0	18,5	43,6	34,9	88,4	2,8
Desloch	133 024 05	384	121,7	316,97	6,0	16,4	1,5	1,2	97,1	0,3
Hundsbach	133 049 05	407	118,3	290,68	3,3	17,6	2,5	2,0	93,5	0,6
Jeckenbach	133 051 05	254	83,3	328,05	2,4	9,9	6,0	4,8	65,2	0,8
Lettweiler	133 058 05	229	112,0	489,07	6,6	8,1	34,2	27,8	67,7	0,4
Löllbach	133 060 05	215	70,9	329,83	3,1	9,9	7,6	6,1	49,5	1,8
Meisenheim, St.	133 065 05	2 782	2 162,4	777,30	4,8	357,0	1 190,9	952,7	684,7	157,3
Raumbach	133 081 05	436	148,8	341,28	3,6	20,4	30,4	24,2	99,7	0,6
Rehborn	133 083 05	719	251,3	349,56	9,3	35,6	16,3	13,0	187,5	3,9
Reiffelbach	133 084 05	243	70,9	291,79	3,2	12,4	0,1	0,1	54,4	0,3
Schmittweiler	133 090 05	213	56,4	264,82	4,8	9,2	- 0,2	- 0,2	41,9	0,2
Schweinschied	133 092 05	174	121,1	696,26	4,3	6,5	74,3	59,4	50,1	0,6
VG Rüdesheim	133 000 06	24 942	11 980,8	480,35	169,5	1 754,4	2 612,6	2 082,4	7 682,3	234,3
Allenfeld	133 002 06	197	77,6	393,73	2,5	8,9	21,8	17,4	46,0	2,1
Argenschwang	133 004 06	353	174,3	493,84	0,7	21,4	38,2	30,4	115,4	5,2
Bockenau	133 013 06	1 261	492,7	390,73	3,6	108,6	- 34,2	- 27,3	358,4	47,0
Boos	133 014 06	402	161,6	401,98	1,2	22,2	8,7	6,9	129,2	0,9
Braunweiler	133 015 06	621	283,3	456,18	4,3	34,3	60,9	48,6	193,9	1,2
Burgsponheim	133 019 06	262	96,9	369,86	1,7	13,6	14,1	11,3	68,4	0,5
Dalberg	133 021 06	256	94,9	370,59	1,2	12,9	14,4	11,5	68,1	0,5
Gebroth	133 033 06	159	73,8	464,00	2,2	9,9	19,7	15,7	45,0	0,4
Gutenberg	133 036 06	966	503,4	521,13	8,1	64,0	87,8	70,0	354,0	4,8
Hargesheim	133 040 06	2 850	1 623,4	569,62	3,0	208,8	513,7	409,5	972,7	21,6
Hergenfeld	133 044 06	493	182,6	370,45	3,2	27,4	29,4	23,4	126,6	0,9
Hüffelsheim	133 048 06	1 313	584,9	445,50	8,5	80,0	140,3	111,8	376,4	6,0
Mandel	133 061 06	890	392,1	440,57	19,9	50,3	50,6	40,4	278,4	2,0
Münchwald	133 068 06	310	122,3	394,58	0,4	22,4	13,0	10,4	86,5	1,1

30 Steuereinnahmen, Realsteuerhebesätze, Realsteueraufbringungskraft und Steuereinnahmekraft der Gemeinden 2010

Landkreis Verbandsgemeinde Gemeinde	Gem.- Schl.- Nr.	Realsteuer- hebesätze		Realsteueraufbringungskraft				Steuer- einnahmekraft der Gemeinden ²⁾		Steuer- einnahmekraft der Gemeinden ²⁾ zuzüglich Schlüssel- zuweisung ³⁾	
		Grund- steuer	Ge- wer- be- steuer	insgesamt		Grund- steuer	Ge- werbe- steuer				
		A	B								
		%	1 000 EUR	EUR je Einw.	EUR je Einw.	EUR je Einw.	1 000 EUR	EUR je Einw.	1 000 EUR	EUR je Einw.	

noch: LK Bad Kreuznach

VG Kirn-Land	133 000 03	282	326	361	1 600,3	157,03	79,34	77,69	3 955,5	388,14	5 625,1	551,97
Bärenbach	133 008 03	280	330	365	90,7	175,82	66,97	108,85	206,1	399,34	299,0	579,48
Becherbach bei Kirn	133 010 03	270	320	355	33,6	81,26	73,66	7,60	133,9	324,19	180,3	436,48
Brauweiler	133 016 03	270	320	355	5,5	90,56	81,84	8,72	26,6	435,54	37,5	614,87
Bruschied	133 201 03	300	330	365	28,6	97,56	68,69	28,87	88,4	301,66	157,9	538,74
Hahnenbach	133 038 03	300	330	365	48,1	85,70	78,45	7,24	170,1	303,30	283,1	504,60
Heimweiler	133 041 03	275	325	365	74,6	174,39	71,81	102,58	170,8	399,17	244,8	572,00
Heinzenberg	133 042 03	300	330	365	8,0	296,81	100,00	196,81	9,2	339,37	23,1	853,81
Hennweiler	133 043 03	280	330	365	165,5	130,32	84,35	45,97	450,8	354,92	695,3	547,51
Hochstetten-Dhaun	133 046 03	270	320	355	321,9	198,96	94,96	104,00	718,7	444,19	880,4	544,10
Horbach	133 047 03	280	330	365	3,5	93,18	88,26	4,92	14,2	374,26	24,1	635,24
Kellenbach	133 202 03	270	320	355	33,6	120,42	67,90	52,52	112,3	402,38	159,3	570,94
Königsau	133 203 03	300	320	365	6,0	92,25	86,94	5,31	14,7	225,75	38,8	596,97
Limbach	133 059 03	270	320	365	24,4	72,96	64,18	8,79	104,0	310,56	181,4	541,43
Meckenbach	133 063 03	270	320	355	84,8	214,65	77,44	137,21	177,2	448,65	250,6	634,49
Oberhausen bei Kirn	133 073 03	300	330	365	103,3	109,44	73,74	35,71	337,9	357,93	491,7	520,82
Otweiler	133 077 03	400	330	365	12,0	57,60	64,67	- 7,08	63,7	306,21	107,3	515,69
Schneppenbach	133 204 03	270	320	355	75,3	278,83	61,90	216,93	122,9	455,00	161,1	596,51
Schwarzerden	133 205 03	270	320	355	41,7	162,32	71,51	90,81	101,1	393,51	136,3	530,42
Simmertal	133 096 03	300	330	365	424,2	217,78	87,04	130,74	873,4	448,34	1 141,5	585,99
Weitersborn	133 113 03	270	320	355	14,8	55,95	47,18	8,77	59,7	225,26	131,8	497,35
VG Langenlonsheim	133 000 04	272	320	351	4 859,2	365,35	111,10	254,26	8 984,9	675,56	9 210,0	692,48
Bretzenheim	133 018 04	270	320	350	620,1	252,08	108,46	143,63	1 369,3	556,64	1 369,3	556,64
Dorsheim	133 026 04	270	320	350	90,7	131,48	71,91	59,57	356,2	516,30	364,1	527,74
Guldental	133 035 04	270	320	360	713,4	282,32	90,36	191,97	1 452,6	574,83	1 452,6	574,83
Langenlonsheim	133 054 04	270	320	350	2 560,7	691,15	147,40	543,74	3 598,0	971,12	3 766,9	1 016,70
Laubenheim	133 056 04	280	320	350	96,9	128,13	97,19	30,94	388,5	513,83	415,2	549,19
Rümmelsheim	133 087 04	290	320	350	376,7	275,94	90,73	185,20	847,2	620,62	847,2	620,62
Windesheim	133 114 04	270	320	350	400,7	222,98	105,37	117,61	973,1	541,54	994,7	553,53
VG Meisenheim	133 000 05	298	326	355	2 217,3	277,17	87,57	189,60	4 100,2	512,53	5 254,2	656,78
Abtweiler	133 001 05	290	330	355	48,9	223,15	82,85	140,30	98,7	450,80	135,0	616,33
Becherbach	133 011 05	330	320	355	66,2	72,29	60,75	11,53	306,2	334,24	519,1	566,67
Breitenheim	133 017 05	300	320	350	46,6	112,76	58,16	54,61	171,4	415,02	242,5	587,09
Callbach	133 020 05	300	320	355	69,7	176,04	62,20	113,84	152,2	384,39	166,5	420,48
Desloch	133 024 05	270	320	355	25,5	66,34	62,21	4,13	122,6	319,26	218,6	569,34
Hundsbach	133 049 05	280	330	355	24,3	59,59	53,18	6,40	117,9	289,58	211,2	519,00
Jeckenbach	133 051 05	280	330	355	18,9	74,49	50,07	24,42	83,7	329,56	138,7	546,00
Lettweiler	133 058 05	300	330	380	47,7	208,13	63,91	144,22	109,3	477,49	124,2	542,15
Löllbach	133 060 05	300	340	350	21,0	97,45	60,15	37,30	70,7	329,02	122,4	569,15
Meisenheim, St.	133 065 05	300	330	355	1 606,8	577,56	135,02	442,54	2 210,6	794,60	2 340,2	841,18
Raumbach	133 081 05	290	290	350	59,5	136,54	63,50	73,04	153,6	352,38	246,1	564,42
Rehborn	133 083 05	300	320	355	63,8	88,73	65,35	23,38	252,0	350,46	398,8	554,69
Reiffelbach	133 084 05	300	320	355	16,3	67,19	66,89	0,30	71,0	292,14	134,7	554,34
Schmittweiler	133 090 05	300	320	355	14,2	66,59	67,77	- 1,17	56,4	264,62	120,6	566,38
Schweinschied	133 092 05	280	320	355	88,1	506,34	64,85	441,49	123,9	712,14	135,7	779,99
VG Rüdesheim	133 000 06	284	317	350	4 810,5	192,87	82,99	109,88	12 196,9	489,01	13 963,4	559,83
Allenfeld	133 002 06	300	320	350	34,7	176,27	60,42	115,86	78,5	398,23	116,5	591,44
Argenschwang	133 004 06	300	320	350	63,6	180,25	66,91	113,34	176,5	500,05	218,9	620,09
Bockenau	133 013 06	260	290	350	96,5	76,49	104,93	- 28,45	508,8	403,50	508,8	403,50
Boos	133 014 06	300	320	350	34,0	84,61	61,94	22,67	162,3	403,72	196,4	488,52
Braunweiler	133 015 06	300	320	350	104,7	168,65	65,78	102,87	287,5	462,98	287,5	462,98
Burgsponheim	133 019 06	300	320	350	31,0	118,45	61,92	56,53	97,0	370,34	145,9	556,84
Dalberg	133 021 06	300	320	350	30,0	117,31	58,43	58,88	95,8	374,11	145,1	566,90
Gebroth	133 033 06	300	320	350	33,4	209,79	79,63	130,16	74,7	469,64	89,8	564,84
Gutenberg	133 036 06	270	320	350	169,3	175,25	79,90	95,36	510,2	528,18	534,1	552,95
Hargesheim	133 040 06	275	320	350	765,6	268,62	79,62	189,00	1 655,6	580,93	1 655,6	580,93
Hergenfeld	133 044 06	300	320	350	63,2	128,23	65,80	62,43	184,8	374,75	294,2	596,82
Hüffelsheim	133 048 06	270	300	350	247,5	188,51	76,49	112,01	601,4	458,01	748,6	570,16
Mandel	133 061 06	270	320	350	128,0	143,83	84,19	59,64	398,2	447,39	507,2	569,86
Münchwald	133 068 06	300	320	350	38,0	122,51	78,50	44,02	123,0	396,62	171,3	552,72

30 Steuereinnahmen, Realsteuerhebesätze, Realsteueraufbringungskraft und Steuereinnahmekraft der Gemeinden 2010

Landkreis Verbandsgemeinde Gemeinde	Gem.- Schl.- Nr.	Be- völkerung am 30.06.2010	Steuereinnahmen insgesamt (netto)			Einnahmen aus der / dem					
						Grundsteuer		Gewerbsteuer		Gemeindeanteil an der	
						A	B	Auf- kommen (brutto)	Ein- nahmen (netto) ¹⁾	Ein- kommen- steuer	Umsatz- steuer
		Anzahl	1 000 EUR	EUR je Einw.		1 000 EUR					

noch: LK Bad Kreuznach

Oberstreit	133 075 06	274	104,2	380,44	1,8	16,2	16,5	13,1	72,1	0,4
Roxheim	133 086 06	2 393	1 123,5	469,48	11,9	172,2	163,4	130,2	787,4	18,0
Rüdesheim	133 117 06	2 356	1 400,2	594,31	7,2	227,1	362,6	289,1	838,6	34,0
Sankt Katharinen	133 088 06	347	161,8	466,15	6,3	20,3	17,3	13,8	118,3	2,1
Schloßböckelheim	133 089 06	404	174,8	432,72	5,7	22,4	31,3	24,9	119,9	1,2
Sommerloch	133 098 06	436	179,0	410,63	5,4	24,2	37,3	29,5	116,4	2,6
Spabrücken	133 099 06	1 159	696,9	601,33	6,6	105,9	278,6	222,1	332,1	28,2
Spall	133 100 06	165	47,4	287,38	2,2	9,5	- 6,5	- 5,2	39,4	1,2
Sponheim	133 101 06	817	305,5	373,95	8,9	47,4	26,5	21,2	225,2	1,1
Waldböckelheim	133 107 06	2 281	942,0	412,99	13,8	146,3	127,4	101,5	660,6	14,4
Wallhausen	133 109 06	1 616	907,7	561,68	27,6	119,9	299,1	238,4	494,5	21,8
Weinsheim	133 112 06	1 893	859,6	454,09	9,9	124,9	223,6	178,2	529,4	12,7
Winterbach	133 115 06	468	214,3	457,81	1,6	33,5	57,2	45,6	129,5	2,5
VG Stromberg	133 000 08	9 181	6 053,8	659,39	36,1	991,9	2 168,3	1 727,6	3 093,4	159,2
Daxweiler	133 023 08	828	394,0	475,84	3,1	51,6	89,2	71,1	259,3	5,0
Dörrebach	133 025 08	694	344,5	496,44	4,8	49,2	76,4	60,9	221,2	5,4
Eckenroth	133 028 08	207	109,2	527,72	1,4	15,3	13,1	10,4	80,7	0,5
Roth	133 085 08	258	155,2	601,44	1,3	21,4	43,5	34,7	92,3	4,1
Schöneberg	133 091 08	633	267,1	421,88	1,8	42,2	17,7	14,0	205,2	1,5
Schweppenhausen	133 093 08	857	433,2	505,51	5,0	70,2	78,4	62,5	282,1	9,6
Seibersbach	133 095 08	1 374	643,6	468,44	5,2	89,4	138,6	110,5	422,4	9,6
Stromberg, St.	133 103 08	3 110	2 139,0	687,77	0,7	411,4	627,9	500,6	1 104,6	103,2
Waldlaubersheim	133 108 08	778	1 285,0	1 651,73	9,8	203,5	960,5	765,6	297,5	5,4
Warmsroth	133 110 08	442	283,0	640,23	3,0	37,6	123,1	97,4	128,1	14,9
LK Bernkastel-Wittlich	231 000 00	111 379	80 045,8	718,68	1 084,3	10 560,1	46 069,3	36 785,2	27 789,9	3 304,5
Morbach	231 502 00	10 855	14 972,9	1 379,36	50,3	1 124,8	13 463,7	10 748,0	2 598,0	392,9
Wittlich, St.	231 134 00	17 792	16 721,5	939,83	28,3	2 287,7	10 385,6	8 290,8	4 956,9	987,5
VG Bernkastel-Kues	231 000 01	22 498	16 793,7	746,45	332,0	2 349,9	9 526,9	7 635,6	5 707,6	698,4
Bernkastel-Kues, St.	231 008 01	6 501	7 092,5	1 090,99	44,2	1 050,5	4 535,3	3 665,0	1 858,5	459,1
Brauneberg	231 012 01	1 186	528,7	445,80	32,2	75,8	192,9	153,8	253,7	6,9
Burgen	231 016 01	575	224,4	390,28	12,2	35,7	47,2	37,7	134,2	1,3
Erden	231 030 01	364	152,1	417,92	14,8	26,1	30,2	24,1	84,6	1,7
Gornhausen	231 040 01	211	68,4	323,97	3,4	12,8	3,3	2,6	47,9	1,1
Graach an der Mosel	231 041 01	666	208,1	312,43	23,5	27,2	17,0	13,7	138,3	3,7
Hochscheid	231 056 01	255	202,3	793,32	5,2	32,0	130,4	102,4	54,5	7,6
Kesten	231 066 01	360	1 125,7	3 126,99	18,8	17,1	1 262,4	1 006,3	81,5	0,8
Kleinich	231 070 01	676	289,6	428,44	13,3	38,1	87,1	68,4	161,2	5,9
Kommen	231 071 01	297	163,4	550,14	1,9	19,9	81,1	64,6	74,2	2,2
Lieser	231 075 01	1 174	518,9	441,96	22,2	103,7	79,1	63,0	317,2	9,9
Longkamp	231 077 01	1 167	489,1	419,15	4,0	73,3	155,4	126,4	264,6	15,0
Lösnich	231 076 01	433	153,9	355,33	7,3	32,7	38,2	30,5	78,7	2,4
Maring-Noviant	231 081 01	1 515	736,2	485,97	17,9	120,1	249,7	199,0	386,6	9,2
Monzelfeld	231 087 01	1 225	513,6	419,26	7,8	95,4	77,6	61,9	337,1	6,6
Mülheim (Mosel)	231 090 01	980	1 607,4	1 640,21	8,5	142,3	1 399,0	1 098,0	269,1	87,3
Ürzig	231 125 01	861	540,7	628,03	19,0	87,8	194,9	156,5	256,1	17,7
Velden	231 126 01	907	348,5	384,19	14,4	66,2	83,7	66,7	190,3	7,4
Wintrich	231 133 01	937	454,9	485,53	30,6	78,4	163,0	130,0	203,0	9,3
Zeltingen-Rachtig	231 136 01	2 208	1 375,2	622,82	30,9	214,7	699,4	565,2	516,2	43,1
VG Kröv-Bausendorf	231 000 02	8 739	4 010,2	458,88	117,7	623,6	1 358,1	1 083,2	2 037,5	110,0
Bausendorf	231 004 02	1 287	548,7	426,37	4,5	77,6	160,3	127,7	318,2	15,5
Bengel	231 005 02	852	563,1	660,94	5,2	61,1	343,8	274,0	203,5	13,3
Diefenbach	231 020 02	64	41,7	651,52	0,3	5,3	8,6	6,9	28,9	0,0
Flußbach	231 033 02	441	184,6	418,70	1,5	22,6	31,8	25,3	131,6	2,1
Hontheim	231 057 02	816	301,3	369,25	8,3	48,7	73,1	58,2	178,2	3,5
Kinderbeuern	231 067 02	1 088	426,5	391,96	4,9	55,7	126,6	101,7	243,6	14,0
Kinheim	231 068 02	803	366,4	456,32	17,3	68,2	113,2	90,3	174,4	13,6
Kröv	231 072 02	2 262	1 082,6	478,62	54,8	216,4	349,7	278,8	488,1	36,5

30 Steuereinnahmen, Realsteuerhebesätze, Realsteueraufbringungskraft und Steuereinnahmekraft der Gemeinden 2010

Landkreis Verbandsgemeinde Gemeinde	Gem.- Schl.- Nr.	Realsteuer- hebesätze		Realsteueraufbringungskraft				Steuer- einnahmekraft der Gemeinden ²⁾		Steuer- einnahmekraft der Gemeinden ²⁾ zuzüglich Schlüssel- zuweisung ³⁾	
		Grund- steuer		Ge- wer- be- steuer	insgesamt	Grund- steuer	Ge- werbe- steuer				
		A	B								
		%			1 000 EUR	EUR je Einw.	EUR je Einw.	EUR je Einw.	1 000 EUR	EUR je Einw.	1 000 EUR

noch: LK Bad Kreuznach

Oberstreit	133 075 06	300	320	350	36,3	132,48	69,46	63,02	105,4	384,81	141,9	517,94
Roxheim	133 086 06	300	320	350	367,1	153,42	81,84	71,58	1 139,4	476,14	1 182,1	493,99
Rüdesheim	133 117 06	270	320	350	631,3	267,94	106,55	161,39	1 430,2	607,05	1 594,2	676,67
Sankt Katharinen	133 088 06	300	310	350	46,6	134,33	81,93	52,41	163,5	471,17	188,0	541,74
Schloßböckelheim	133 089 06	270	320	350	62,8	155,45	74,30	81,15	177,5	439,47	205,7	509,14
Sommerloch	133 098 06	260	310	340	72,9	167,31	74,97	92,34	184,2	422,37	260,3	597,13
Spabrücken	133 099 06	300	320	350	411,9	355,41	103,33	252,08	715,7	617,49	715,7	617,49
Spall	133 100 06	300	320	350	5,5	33,28	74,52	- 41,24	47,4	287,13	74,5	451,78
Sponheim	133 101 06	300	320	350	87,1	106,61	72,55	34,06	308,0	377,02	456,2	558,32
Waldböckelheim	133 107 06	270	320	350	305,0	133,69	75,15	58,54	954,1	418,30	1 267,2	555,56
Wallhausen	133 109 06	300	320	350	468,4	289,86	95,78	194,08	924,0	571,80	970,9	600,83
Weinsheim	133 112 06	270	320	350	378,8	200,09	76,26	123,83	875,6	462,53	1 036,4	547,47
Winterbach	133 115 06	350	320	350	97,2	207,73	79,60	128,13	217,7	465,15	250,1	534,38
VG Stromberg	133 000 08	292	320	349	3 377,2	367,84	119,72	248,12	6 189,1	674,12	6 581,8	716,90
Daxweiler	133 023 08	280	320	350	152,0	183,63	70,69	112,94	398,3	481,02	461,9	557,88
Dörrebach	133 025 08	290	320	350	137,6	198,22	82,74	115,48	348,6	502,33	379,0	546,06
Eckenroth	133 028 08	300	320	350	31,4	151,80	85,58	66,22	110,0	531,33	115,2	556,53
Roth	133 085 08	300	330	350	69,1	267,79	91,07	176,73	156,6	607,07	156,6	607,07
Schöneberg	133 091 08	270	310	340	67,6	106,83	76,71	30,12	270,7	427,62	346,7	547,63
Schweppenhausen	133 093 08	300	320	350	162,2	189,28	93,37	95,91	438,0	511,07	472,3	551,05
Seibersbach	133 095 08	290	320	350	246,3	179,25	73,45	105,80	650,1	473,14	715,2	520,52
Stromberg, St.	133 103 08	280	320	350	1 100,1	353,73	142,01	211,72	2 180,5	701,14	2 298,8	739,15
Waldaubersheim	133 108 08	300	320	350	1 234,6	1 586,90	292,42	1 294,47	1 342,7	1 725,80	1 342,7	1 725,80
Warmsroth	133 110 08	280	320	340	176,2	398,69	98,11	300,58	293,6	664,18	293,6	664,18
LK Bernkastel-Wittlich	231 000 00	303	320	352	60 318,0	541,56	110,69	430,87	82 128,3	737,38	92 666,9	832,00
Morbach	231 502 00	290	317	352	15 303,9	1 409,85	116,67	1 293,18	15 579,1	1 435,20	15 687,9	1 445,22
Wittlich, St.	231 134 00	255	317	352	13 335,2	749,50	140,90	608,60	17 184,8	965,87	18 058,2	1 014,96
VG Bernkastel-Kues	231 000 01	305	326	358	12 559,6	558,25	123,72	434,53	17 074,3	758,93	19 562,8	869,53
Bernkastel-Kues, St.	231 008 01	320	340	370	5 597,6	861,04	169,07	691,97	7 044,9	1 083,67	7 420,7	1 141,48
Brauneberg	231 012 01	300	320	350	314,2	264,90	94,31	170,59	535,7	451,66	773,9	652,53
Burgen	231 016 01	350	320	350	97,7	169,98	83,84	86,13	223,6	388,95	326,4	567,73
Erden	231 030 01	320	320	350	72,8	200,05	113,09	86,96	153,0	420,29	222,4	610,96
Gornhausen	231 040 01	270	320	350	20,8	98,56	82,23	16,33	69,1	327,69	118,5	561,82
Graach an der Mosel	231 041 01	380	320	370	63,7	95,60	70,27	25,34	202,4	303,88	342,7	514,52
Hochscheid	231 056 01	300	280	330	189,2	741,80	173,03	568,76	223,2	875,33	356,5	1 398,02
Kesten	231 066 01	320	320	350	1 358,7	3 774,22	97,21	3 677,00	1 184,9	3 291,48	1 257,6	3 493,31
Kleinich	231 070 01	270	290	330	156,0	230,74	87,41	143,34	304,3	450,21	448,3	663,14
Kommen	231 071 01	270	300	350	109,7	369,42	83,24	286,18	169,7	571,33	210,2	707,76
Lieser	231 075 01	300	320	350	215,2	183,27	112,66	70,62	526,2	448,20	676,6	576,31
Longkamp	231 077 01	300	320	380	232,5	199,22	70,63	128,59	483,1	413,93	713,8	611,64
Lösnich	231 076 01	300	320	350	82,1	189,64	97,04	92,61	155,5	359,23	251,1	579,89
Maring-Noviant	231 081 01	280	320	350	408,7	269,80	97,00	172,80	754,0	497,66	888,1	586,20
Monzelfeld	231 087 01	300	320	350	191,1	156,00	89,57	66,43	519,1	423,76	696,1	568,28
Mülheim (Mosel)	231 090 01	300	300	330	1 726,7	1 761,91	174,31	1 587,61	1 782,0	1 818,42	1 782,0	1 818,42
Ürzig	231 125 01	280	320	360	312,1	362,50	131,74	230,76	547,6	635,95	547,6	635,95
Velden	231 126 01	320	320	350	171,5	189,11	92,35	96,77	352,3	388,45	549,2	605,54
Wintrich	231 133 01	300	320	350	284,0	303,09	120,64	182,45	463,2	494,39	600,6	641,03
Zeltingen-Rachtig	231 136 01	280	320	370	955,2	432,62	118,46	314,17	1 380,4	625,16	1 380,4	625,16
VG Kröv-Bausendorf	231 000 02	307	320	351	2 199,3	251,67	89,09	162,58	4 072,0	465,95	5 331,8	610,12
Bausendorf	231 004 02	300	320	350	255,5	198,55	67,99	130,56	556,7	432,58	758,5	589,34
Bengel	231 005 02	290	320	350	431,0	505,89	82,81	423,08	578,1	678,55	578,1	678,55
Diefenbach	231 020 02	280	290	350	15,6	243,72	102,36	141,36	42,7	667,77	42,7	667,77
Flußbach	231 033 02	290	320	350	59,0	133,87	58,29	75,57	186,3	422,49	279,8	634,46
Hontheim	231 057 02	300	320	350	136,7	167,54	73,66	93,88	303,6	372,08	481,2	589,75
Kinderbeuern	231 067 02	310	320	360	193,3	177,66	59,00	118,66	425,9	391,44	628,7	577,87
Kinheim	231 068 02	290	320	350	208,8	260,02	112,17	147,86	373,8	465,56	422,1	525,66
Kröv	231 072 02	320	320	350	647,5	286,26	124,14	162,12	1 101,1	486,79	1 466,7	648,39

30 Steuereinnahmen, Realsteuerhebesätze, Realsteueraufbringungskraft und Steuereinnahmekraft der Gemeinden 2010

Landkreis Verbandsgemeinde Gemeinde	Gem.- Schl.- Nr.	Be- völkerung am 30.06.2010	Steuereinnahmen insgesamt (netto)			Einnahmen aus der / dem					
						Grundsteuer		Gewerbsteuer		Gemeindeanteil an der	
						A	B	Auf- kommen (brutto)	Ein- nahmen (netto) ¹⁾	Ein- kommen- steuer	Umsatz- steuer
		Anzahl	1 000 EUR	EUR je Einw.		1 000 EUR					

noch: LK Bernkastel-Wittlich

Reil	231 110 02	1 062	465,0	437,82	19,3	65,1	144,3	115,1	251,1	11,3
Willwerscheid	231 132 02	64	30,2	471,41	1,6	2,8	6,7	5,2	19,9	0,1
VG Manderscheid	231 000 03	7 595	5 124,1	674,67	85,7	636,4	2 941,9	2 348,5	1 891,9	127,1
Bettenfeld	231 009 03	666	256,1	384,51	6,7	46,0	50,4	40,2	158,1	2,5
Dierfeld	231 021 03	8	2,6	319,38	1,8	-	0,8	0,7	-	0,1
Eckfeld	231 025 03	344	120,9	351,56	6,5	18,6	16,7	13,4	80,1	1,2
Eisenschmitt	231 026 03	290	153,0	527,43	12,7	31,8	54,7	43,7	57,9	4,8
Gipperath	231 036 03	254	94,3	371,20	1,9	13,0	8,6	6,7	71,1	0,7
Greimerath	231 044 03	233	182,8	784,62	1,5	14,0	131,1	104,7	61,5	0,6
Großblittgen	231 046 03	936	1 204,1	1 286,47	5,7	77,6	1 069,0	853,4	241,8	20,6
Hasborn	231 049 03	558	206,2	369,48	2,9	35,9	15,7	12,6	152,0	0,9
Karl	231 065 03	192	54,7	285,13	3,7	8,2	2,9	2,3	39,1	0,1
Laufeld	231 074 03	500	871,9	1 743,87	3,6	73,7	805,9	643,3	128,2	21,2
Manderscheid, St.	231 080 03	1 302	651,9	500,70	4,8	145,0	177,7	141,9	328,5	23,2
Meerfeld	231 082 03	349	121,0	346,64	2,9	25,3	7,4	5,9	84,3	1,5
Musweiler	231 091 03	59	34,9	591,42	3,3	1,9	12,7	10,2	19,3	0,0
Niederöfflingen	231 095 03	438	176,0	401,74	4,4	27,8	45,2	36,1	101,9	3,9
Niederscheidweiler	231 096 03	253	75,5	298,26	4,5	12,7	9,0	7,0	48,3	2,0
Oberöfflingen	231 100 03	282	122,4	433,93	4,0	14,8	42,0	33,5	68,3	0,5
Oberscheidweiler	231 101 03	188	68,4	363,62	2,8	11,3	16,3	13,0	39,7	0,8
Pantenburg	231 104 03	245	104,9	428,11	3,6	16,0	18,1	14,5	69,5	0,5
Schladt	231 114 03	111	42,4	381,87	2,4	6,8	5,4	4,3	28,1	0,3
Schwarzenborn	231 116 03	50	17,7	354,08	1,9	3,0	- 3,9	- 3,1	14,6	0,9
Wallscheid	231 127 03	337	562,6	1 669,31	4,0	53,3	456,0	364,0	99,5	40,6
VG Neumagen-Dhron	231 000 05	5 640	2 799,1	496,30	170,8	464,9	959,1	764,6	1 289,1	96,0
Minheim	231 086 05	479	159,1	332,07	22,5	22,0	17,5	13,9	98,1	1,4
Neumagen-Dhron	231 092 05	2 189	1 057,3	483,00	42,2	186,9	368,1	293,5	484,1	44,4
Piesport	231 105 05	1 926	988,3	513,15	64,0	175,5	333,9	266,2	445,2	34,7
Trittenheim	231 207 05	1 046	594,4	568,30	42,2	80,5	239,6	191,0	261,7	15,6
VG Thalfang am Erbeskopf	231 000 06	7 286	2 994,9	411,05	68,2	633,2	376,2	300,3	1 772,2	174,9
Berglicht	231 006 06	483	135,5	280,44	4,7	28,1	10,2	8,1	91,0	1,7
Breit	231 202 06	269	90,0	334,68	1,9	12,2	2,4	1,9	73,3	0,3
Büdlisch	231 203 06	194	71,8	370,07	1,1	10,1	16,0	12,7	45,2	1,3
Burtscheid	231 017 06	116	31,9	275,03	2,8	5,6	1,2	1,0	21,7	0,6
Deuselbach	231 018 06	246	186,4	757,72	3,3	33,2	61,3	48,8	66,5	33,8
Dhronecken	231 019 06	124	36,7	296,36	0,5	6,7	2,2	1,8	27,0	0,1
Ettert	231 032 06	50	25,5	509,94	2,7	2,7	11,3	9,0	10,6	0,2
Gielert	231 035 06	179	66,3	370,45	2,5	7,8	19,4	15,5	38,9	0,4
Gräfenhdron	231 042 06	125	29,7	237,58	1,0	5,6	3,4	2,7	19,7	0,2
Heidenburg	231 204 06	747	263,2	352,30	3,2	37,7	55,7	44,4	168,3	7,1
Hilscheid	231 054 06	259	106,8	412,17	8,3	15,1	16,7	13,3	68,4	0,7
Horath	231 058 06	435	188,4	433,06	2,6	36,8	25,1	20,1	117,3	9,3
Immert	231 064 06	163	48,7	298,53	2,1	8,4	3,1	2,5	35,2	0,0
Lückenburg	231 078 06	95	36,8	387,27	1,0	5,4	12,1	9,7	19,1	0,8
Malborn	231 079 06	1 349	276,5	204,99	12,9	99,7	- 265,8	- 212,7	349,6	4,3
Merschbach	231 083 06	48	20,9	435,65	0,4	3,5	4,5	3,6	13,2	0,1
Neunkirchen	231 093 06	133	62,3	468,62	0,9	8,8	2,1	1,6	50,0	0,1
Rorodt	231 112 06	54	14,7	272,87	1,6	2,7	0,4	0,4	9,8	0,0
Schönberg	231 115 06	228	85,4	374,39	2,5	11,5	37,1	29,6	39,7	0,4
Talling	231 122 06	228	74,3	325,88	2,7	11,3	5,8	4,6	54,5	0,1
Thalfang	231 123 06	1 761	1 143,1	649,13	9,3	280,4	352,1	281,7	453,3	113,4
VG Traben-Trarbach	231 000 07	9 367	5 222,3	557,52	84,2	918,8	2 369,6	1 888,3	2 056,3	247,8
Burg (Mosel)	231 014 07	406	106,6	262,48	12,6	23,4	16,6	13,0	54,9	1,9
Enkirch	231 029 07	1 592	774,3	486,36	24,4	142,5	344,4	274,5	309,5	21,7
Irmenach	231 501 07	723	269,9	373,27	10,5	56,6	23,4	18,3	176,7	5,9
Lötzbeuren	231 206 07	474	141,4	298,35	4,0	25,7	7,1	5,6	103,9	0,8
Starkenbourg	231 120 07	241	77,6	321,83	3,2	16,2	6,2	5,0	48,6	3,7
Traben-Trarbach, St.	231 124 07	5 931	3 852,6	649,57	29,5	654,4	1 971,9	1 571,9	1 362,7	213,9

30 Steuereinnahmen, Realsteuerhebesätze, Realsteueraufbringungskraft und Steuereinnahmekraft der Gemeinden 2010

Landkreis Verbandsgemeinde Gemeinde	Gem.- Schl.- Nr.	Realsteuer- hebesätze			Realsteueraufbringungskraft				Steuer- einnahmekraft der Gemeinden ²⁾		Steuer- einnahmekraft der Gemeinden ²⁾ zuzüglich Schlüssel- zuweisung ³⁾	
		Grund- steuer		Ge- wer- be- steuer	insgesamt		Grund- steuer	Ge- werbe- steuer				
		A	B						1 000 EUR	EUR je Einw.	EUR je Einw.	EUR je Einw.
		%		1 000 EUR	EUR je Einw.	EUR je Einw.	EUR je Einw.	1 000 EUR	EUR je Einw.	1 000 EUR	EUR je Einw.	
noch: LK Bernkastel-Wittlich												
Reil	231 110 02	300	320	350	239,5	225,50	83,00	142,51	472,7	445,08	636,1	598,95
Willwerscheid	231 132 02	290	290	330	12,3	192,69	76,52	116,17	30,9	482,67	37,9	591,91
VG Manderscheid	231 000 03	308	327	352	3 813,1	502,06	98,20	403,86	5 238,7	689,76	6 292,0	828,44
Bettenfeld	231 009 03	300	320	352	108,2	162,44	83,54	78,90	258,6	388,24	367,9	552,34
Dierfeld	231 021 03	900	900	900	0,9	110,00	70,50	39,50	0,9	109,75	6,4	794,38
Eckfeld	231 025 03	300	320	352	43,6	126,62	75,94	50,69	121,5	353,17	205,2	596,50
Eisenschmitt	231 026 03	300	320	352	103,2	355,98	159,30	196,67	154,9	534,21	213,7	736,87
Gipperath	231 036 03	300	320	330	25,3	99,65	62,20	37,45	95,3	375,09	144,0	567,00
Greimerath	231 044 03	300	320	352	153,2	657,52	70,74	586,78	188,8	810,33	189,1	811,52
Großlittgen	231 046 03	300	320	352	1 203,1	1 285,41	94,60	1 190,81	1 249,9	1 335,35	1 260,2	1 346,35
Hasborn	231 049 03	350	350	360	53,6	96,08	67,32	28,76	203,4	364,55	325,9	584,05
Karl	231 065 03	300	320	352	15,3	79,89	64,03	15,86	54,0	281,26	113,2	589,64
Laufeld	231 074 03	300	320	352	922,7	1 845,35	164,85	1 680,49	909,6	1 819,23	910,2	1 820,34
Manderscheid, St.	231 080 03	350	350	352	331,3	254,42	112,12	142,30	647,1	497,00	872,5	670,11
Meerfeld	231 082 03	300	320	352	37,5	107,59	85,34	22,25	121,9	349,34	175,5	502,90
Musweiler	231 091 03	300	300	360	18,2	309,02	89,63	219,39	35,1	595,08	37,0	627,78
Niederöfflingen	231 095 03	300	320	352	81,1	185,20	77,50	107,70	177,9	406,08	244,3	557,81
Niederscheidweiler	231 096 03	300	300	330	28,7	113,63	74,17	39,45	77,2	305,11	183,4	724,77
Oberöfflingen	231 100 03	300	320	352	63,5	225,13	69,80	155,32	123,8	438,96	158,7	562,60
Oberscheidweiler	231 101 03	300	320	352	31,7	168,52	78,15	90,36	68,9	366,34	68,9	366,34
Pantenburg	231 104 03	300	320	352	39,5	161,24	84,12	77,11	105,9	432,16	146,7	598,83
Schladt	231 114 03	300	320	352	15,2	137,06	86,05	51,02	42,5	383,23	66,1	595,21
Schwarzenborn	231 116 03	300	320	352	0,9	18,66	100,58	- 81,92	17,2	343,88	18,6	371,78
Wallscheid	231 127 03	300	320	352	536,3	1 591,34	180,62	1 410,73	584,4	1 734,19	584,7	1 735,01
VG Neumagen-Dhron	231 000 05	307	320	350	1 661,7	294,62	116,31	178,32	2 852,3	505,72	3 683,9	653,17
Minheim	231 086 05	330	330	350	60,7	126,69	88,43	38,25	156,6	326,88	277,9	580,12
Neumagen-Dhron	231 092 05	300	320	350	626,4	286,18	109,83	176,34	1 080,3	493,49	1 441,9	658,71
Piesport	231 105 05	310	320	350	597,0	309,97	128,18	181,78	1 009,2	523,98	1 239,2	643,41
Trittenheim	231 207 05	300	320	350	377,6	360,96	120,74	240,22	606,2	579,59	724,9	692,97
VG Thalfang am Erbeskopf	231 000 06	321	321	352	1 130,4	155,15	101,30	53,85	3 001,6	411,97	4 052,0	556,14
Berglicht	231 006 06	320	320	350	45,0	93,18	71,06	22,13	135,6	280,71	282,5	584,85
Breit	231 202 06	300	320	400	17,0	63,13	55,05	8,08	90,1	335,01	132,8	493,50
Büdlisch	231 203 06	300	320	350	28,6	147,56	61,30	86,26	71,9	370,49	110,8	570,96
Burtscheid	231 017 06	330	350	350	9,2	78,97	67,90	11,08	31,1	268,37	63,5	547,83
Deuselbach	231 018 06	300	320	350	102,9	418,39	157,22	261,17	190,8	775,68	190,8	775,68
Dhronecken	231 019 06	305	320	350	10,0	80,81	61,84	18,97	36,7	295,90	59,7	481,78
Ettert	231 032 06	300	320	350	17,3	345,04	108,10	236,94	25,8	516,08	38,6	772,46
Gielert	231 035 06	320	320	350	30,9	172,65	58,97	113,69	66,2	369,98	100,6	562,11
Gräfendhron	231 042 06	350	320	350	10,4	83,53	54,78	28,74	29,7	237,40	71,3	570,69
Heidenburg	231 204 06	320	320	350	101,7	136,10	57,97	78,12	265,8	355,80	408,1	546,33
Hilscheid	231 054 06	350	350	350	39,0	150,67	83,25	67,42	104,8	404,51	154,6	596,94
Horath	231 058 06	320	320	355	67,8	155,78	96,04	59,74	189,4	435,34	342,7	787,77
Immert	231 064 06	300	320	350	14,2	87,37	67,17	20,20	48,8	299,50	86,0	527,55
Lückenburg	231 078 06	305	320	350	19,5	205,38	71,37	134,01	36,9	388,58	59,3	624,27
Malborn	231 079 06	350	320	355	- 157,5	- 116,73	87,00	- 203,73	249,6	185,03	299,2	221,81
Merschbach	231 083 06	320	320	350	8,9	184,50	86,48	98,02	21,2	442,17	34,4	716,29
Neunkirchen	231 093 06	320	320	350	12,4	93,59	77,32	16,28	62,1	466,83	79,8	600,34
Rorodt	231 112 06	300	320	470	4,8	89,28	82,81	6,46	14,5	269,30	28,7	531,61
Schönberg	231 115 06	290	320	350	53,7	235,49	64,92	170,57	86,3	378,37	114,8	503,39
Talling	231 122 06	270	300	355	21,7	95,12	68,98	26,14	75,1	329,59	131,1	574,80
Thalfang	231 123 06	320	320	355	672,9	382,09	175,40	206,69	1 169,1	663,91	1 262,7	717,02
VG Traben-Trarbach	231 000 07	295	317	350	3 564,7	380,56	114,98	265,58	5 387,5	575,16	6 198,5	661,74
Burg (Mosel)	231 014 07	280	300	330	58,0	142,89	97,45	45,44	111,2	273,94	222,1	547,05
Enkirch	231 029 07	280	320	350	538,7	338,40	111,56	226,84	800,0	502,52	999,7	627,94
Irmenach	231 501 07	270	290	330	104,1	143,92	108,00	35,92	281,7	389,57	411,3	568,83
Lötzbeuren	231 206 07	270	290	330	42,6	89,81	73,09	16,72	145,7	307,41	273,4	576,87
Starkenbourg	231 120 07	280	320	350	27,1	112,61	85,55	27,06	78,1	324,18	131,6	545,98
Traben-Trarbach, St.	231 124 07	335	320	350	2 794,2	471,11	122,49	348,62	3 970,8	669,49	4 160,5	701,48

30 Steuereinnahmen, Realsteuerhebesätze, Realsteueraufbringungskraft und Steuereinnahmekraft der Gemeinden 2010

Landkreis Verbandsgemeinde Gemeinde	Gem.- Schl.- Nr.	Be- völkerung am 30.06.2010	Steuereinnahmen insgesamt (netto)		Einnahmen aus der / dem					
					Grundsteuer		Gewerbsteuer		Gemeindeanteil an der	
					A	B	Auf- kommen (brutto)	Ein- nahmen (netto) ¹⁾	Ein- kommen- steuer	Umsatz- steuer
		Anzahl	1 000 EUR	EUR je Einw.	1 000 EUR					

noch: LK Bernkastel-Wittlich

VG Wittlich-Land	231 000 08	21 607	11 407,2	527,94	147,1	1 520,7	4 688,2	3 725,9	5 480,5	469,7
Altrich	231 001 08	1 541	654,1	424,45	11,1	91,9	117,8	93,9	444,6	8,4
Arenrath	231 003 08	333	134,8	404,66	2,8	19,9	28,3	22,5	86,7	2,1
Bergweiler	231 007 08	853	355,1	416,27	5,1	53,2	73,6	58,7	231,7	4,1
Binsfeld	231 010 08	1 087	963,2	886,14	2,4	118,3	685,5	546,5	247,1	46,6
Bruch	231 013 08	468	183,4	391,78	3,8	27,1	28,2	22,5	127,4	1,2
Dierscheid	231 022 08	168	53,5	318,53	0,7	8,9	2,0	1,6	41,5	0,3
Dodenburg	231 023 08	107	36,8	344,03	1,9	5,4	6,7	5,3	23,3	0,7
Dreis	231 024 08	1 381	567,1	410,64	2,7	83,3	180,1	143,6	323,0	12,0
Esch	231 031 08	384	346,0	901,16	2,1	28,6	234,7	184,2	116,0	14,1
Gladbach	231 037 08	338	108,8	322,02	1,0	18,8	10,0	8,0	79,1	0,6
Heckenmünster	231 050 08	123	46,3	376,24	1,9	7,3	3,6	2,9	33,7	0,2
Heidweiler	231 051 08	197	67,9	344,78	3,2	8,4	23,9	19,0	32,4	4,7
Hetzerath	231 053 08	2 133	1 588,7	744,82	10,1	173,1	1 048,4	835,7	532,4	30,5
Hupperath	231 062 08	611	271,6	444,46	2,9	43,9	57,9	46,2	170,9	5,5
Klausen	231 069 08	1 339	499,1	372,72	5,3	77,5	98,4	78,5	322,0	11,6
Landscheid	231 503 08	2 017	919,5	455,87	12,8	175,0	162,3	129,4	469,3	126,6
Minderlittgen	231 085 08	664	223,4	336,44	3,9	36,8	24,4	19,5	159,7	0,5
Niersbach	231 504 08	680	553,0	813,27	3,4	46,9	417,9	328,0	146,1	27,5
Osann-Monzel	231 103 08	1 639	1 045,7	637,99	34,9	102,3	530,0	422,5	452,6	27,4
Platten	231 107 08	899	411,8	458,02	6,7	48,9	125,4	99,9	244,3	8,1
Plein	231 108 08	679	241,7	355,95	2,0	37,7	25,1	20,0	176,9	2,0
Rivenich	231 111 08	708	344,0	485,83	9,8	43,0	111,3	88,7	185,0	15,4
Salmtal	231 113 08	2 362	1 206,6	510,84	8,6	189,8	392,7	313,5	588,6	100,3
Sehlem	231 117 08	896	585,2	653,17	8,2	74,9	299,9	235,3	246,4	19,2

LK Birkenfeld 134 000 00 83 747 49 584,3 592,07 312,3 8 310,0 21 338,2 17 256,4 19 836,9 3 262,0

Idar-Oberstein, gr. kr. St. 134 045 00 30 547 22 937,7 750,90 12,6 3 672,8 11 691,3 9 506,9 7 057,2 2 267,8

VG Baumholder	134 000 01	9 725	4 953,4	509,35	34,4	946,4	1 899,0	1 519,5	2 272,6	153,9
Baumholder, St.	134 005 01	4 055	2 466,0	608,13	5,1	615,1	1 108,9	890,2	839,1	105,6
Berglangenbach	134 007 01	458	159,4	347,93	3,4	23,1	10,8	8,7	122,2	1,2
Berschweiler bei Baumholder	134 008 01	534	259,0	484,99	2,9	32,9	80,5	64,3	150,0	7,8
Eckersweiler	134 021 01	154	65,7	426,40	2,0	8,7	8,9	7,1	46,7	0,5
Fohren-Linden	134 026 01	350	121,5	347,23	1,6	17,8	16,5	12,9	86,9	1,3
Frauenberg	134 027 01	382	256,1	670,31	0,4	26,8	122,5	96,2	117,3	14,8
Hahnweiler	134 033 01	220	154,5	702,05	1,5	10,1	107,8	86,1	56,0	0,3
Heimbach	134 036 01	1 110	437,2	393,91	3,2	74,0	104,1	81,7	260,6	13,1
Leitzweiler	134 051 01	100	30,9	308,55	1,0	4,5	1,0	0,8	24,0	0,1
Mettweiler	134 054 01	270	113,5	420,41	2,9	14,9	30,1	24,2	70,2	0,4
Reichenbach	134 068 01	638	223,5	350,28	5,0	33,0	36,6	28,7	150,6	4,9
Rohrbach	134 073 01	209	100,1	478,88	1,8	10,3	41,5	33,1	53,5	0,6
Rückweiler	134 074 01	414	129,4	312,49	1,9	20,6	15,6	12,4	92,7	0,9
Ruschberg	134 075 01	831	436,9	525,74	1,7	54,6	214,2	173,1	202,7	2,6

VG Birkenfeld	134 000 02	19 756	10 437,0	528,30	89,6	1 745,2	4 399,5	3 540,3	4 524,5	452,3
Abentheuer	134 001 02	442	171,2	387,38	3,3	25,4	22,4	18,1	122,5	1,0
Achtelsbach	134 002 02	437	146,7	335,77	4,6	21,5	33,2	26,6	91,3	0,4
Birkenfeld, St.	134 010 02	6 741	2 499,6	370,81	5,9	662,2	418,2	335,7	1 293,9	183,1
Börfink	134 011 02	181	54,7	302,16	2,0	13,5	2,0	1,7	35,4	1,3
Brücken	134 015 02	1 253	1 044,3	833,43	5,2	87,3	817,3	656,1	279,3	12,6
Buhlenberg	134 016 02	504	157,7	312,82	4,7	23,3	6,5	5,2	121,8	1,2
Dambach	134 018 02	152	44,3	291,24	2,4	5,2	2,1	1,7	34,2	0,1
Dienstweiler	134 020 02	308	113,5	368,54	3,5	19,1	14,7	11,8	72,1	5,7
Elchweiler	134 022 02	101	24,0	237,36	1,1	4,5	- 8,6	- 6,9	24,9	0,0
Ellenberg	134 023 02	95	112,4	1 182,97	0,8	6,7	89,7	73,4	15,0	16,3
Ellweiler	134 024 02	307	140,6	458,12	1,0	23,1	32,6	26,1	85,4	3,7
Gimbweiler	134 029 02	431	157,1	364,61	3,6	20,7	6,5	5,2	126,2	0,3
Gollenberg	134 031 02	130	75,1	577,82	1,7	11,0	30,7	25,1	33,8	2,4
Hattgenstein	134 034 02	249	108,3	435,04	3,0	20,1	8,4	6,7	70,1	1,3
Hoppstädten-Weiersbach	134 042 02	2 732	2 419,5	885,63	7,9	290,8	1 780,3	1 429,2	579,7	104,1

30 Steuereinnahmen, Realsteuerhebesätze, Realsteueraufbringungskraft und Steuereinnahmekraft der Gemeinden 2010

Landkreis Verbandsgemeinde Gemeinde	Gem.- Schl.- Nr.	Realsteuer- hebesätze		Realsteueraufbringungskraft				Steuer- einnahmekraft der Gemeinden ²⁾		Steuer- einnahmekraft der Gemeinden ²⁾ zuzüglich Schlüssel- zuweisung ³⁾	
		Grund- steuer	Ge- wer- be- steuer	insgesamt		Grund- steuer	Ge- werbe- steuer	Steuer- einnahmekraft der Gemeinden ²⁾		Steuer- einnahmekraft der Gemeinden ²⁾ zuzüglich Schlüssel- zuweisung ³⁾	
		A	B								
		%	1 000 EUR	EUR je Einw.	EUR je Einw.	EUR je Einw.	1 000 EUR	EUR je Einw.	1 000 EUR	EUR je Einw.	

noch: LK Bernkastel-Wittlich

VG Wittlich-Land	231 000 08	303	319	346	6 750,1	312,40	82,20	230,21	11 738,0	543,25	13 799,8	638,67
Altrich	231 001 08	300	320	350	232,5	150,90	70,71	80,19	661,7	429,39	881,4	571,99
Arenrath	231 003 08	280	320	350	53,8	161,58	72,56	89,03	136,9	411,06	221,1	663,98
Bergweiler	231 007 08	300	320	350	139,0	162,99	72,49	90,50	359,9	421,88	498,0	583,85
Binsfeld	231 010 08	300	320	350	847,8	779,96	118,68	661,29	1 002,4	922,14	1 067,2	981,82
Bruch	231 013 08	300	320	350	62,3	133,09	69,82	63,27	185,2	395,69	270,8	578,56
Dierscheid	231 022 08	270	320	350	12,4	73,65	61,31	12,35	53,8	319,98	91,5	544,72
Dodenburg	231 023 08	300	300	350	15,0	139,87	74,46	65,41	37,6	351,64	63,7	595,36
Dreis	231 024 08	300	320	350	280,7	203,24	66,50	136,74	579,1	419,33	699,3	506,40
Esch	231 031 08	280	300	330	295,9	770,65	90,78	679,87	375,5	977,91	376,4	980,08
Gladbach	231 037 08	320	320	350	31,5	93,30	62,14	31,16	109,2	323,16	207,6	614,09
Heckenmünster	231 050 08	300	320	350	13,4	108,64	78,12	30,52	46,5	377,72	68,0	552,58
Heidweiler	231 051 08	290	320	350	37,2	188,74	61,59	127,15	69,4	352,27	118,4	600,93
Hetzerath	231 053 08	280	320	350	1 295,2	607,22	91,84	515,38	1 645,5	771,46	1 648,9	773,02
Hupperath	231 062 08	300	320	350	110,6	181,05	81,63	99,42	275,2	450,48	404,9	662,67
Klausen	231 069 08	320	320	350	191,0	142,65	65,56	77,09	504,6	376,87	694,1	518,33
Landscheid	231 503 08	320	320	350	369,1	183,01	98,66	84,36	932,1	462,13	952,7	472,34
Minderlittgen	231 085 08	300	320	350	68,7	103,45	64,89	38,56	224,0	337,28	388,3	584,82
Niersbach	231 504 08	260	290	330	523,9	770,46	86,96	683,50	607,6	893,52	624,9	918,91
Osann-Monzel	231 103 08	320	320	350	696,4	424,90	85,85	339,05	1 068,9	652,17	1 070,0	652,85
Platten	231 107 08	300	320	350	190,3	211,63	65,40	146,23	417,2	464,09	467,8	520,41
Plein	231 108 08	300	320	350	68,6	100,99	62,24	38,75	242,4	357,05	355,2	523,13
Rivenich	231 111 08	280	320	350	172,7	243,92	79,07	164,85	350,5	495,01	377,4	533,10
Salmtal	231 113 08	320	320	352	620,5	262,71	89,37	173,34	1 230,2	520,84	1 609,2	681,30
Sehlem	231 117 08	300	320	330	421,6	470,50	98,31	372,19	622,6	694,90	642,9	717,56

LK Birkenfeld	134 000 00	311	341	371	29 732,8	355,03	103,09	251,94	48 749,8	582,11	57 939,4	691,84
----------------------	------------	-----	-----	-----	----------	--------	--------	--------	----------	--------	----------	--------

Idar-Oberstein, gr. kr. St.	134 045 00	300	350	380	14 902,6	487,86	118,22	369,64	22 043,2	721,61	24 665,4	807,46
-----------------------------	------------	-----	-----	-----	----------	--------	--------	--------	----------	--------	----------	--------

VG Baumholder	134 000 01	271	319	355	3 014,6	309,98	108,27	201,71	5 061,6	520,47	6 333,2	651,23
Baumholder, St.	134 005 01	270	320	360	1 795,2	442,72	163,94	278,78	2 521,3	621,77	3 146,3	775,91
Berglangenbach	134 007 01	280	320	360	39,2	85,65	61,59	24,05	160,5	350,50	252,2	550,73
Berschweiler bei Baumholder	134 008 01	270	317	352	122,5	229,46	72,31	157,15	264,1	494,55	267,7	501,33
Eckersweiler	134 021 01	270	350	360	19,7	127,91	69,07	58,84	65,2	423,27	93,5	607,09
Föhren-Linden	134 026 01	260	300	330	40,4	115,35	63,02	52,32	125,0	357,08	195,8	559,52
Frauenberg	134 027 01	255	290	330	168,4	440,95	84,30	356,65	274,1	717,66	276,4	723,49
Hahnweiler	134 033 01	269	317	352	124,9	567,56	56,70	510,86	159,4	724,67	159,7	725,93
Heimbach	134 036 01	285	335	330	194,7	175,42	71,13	104,29	446,0	401,77	659,4	594,05
Leitzweiler	134 051 01	269	350	352	6,5	64,81	54,46	10,35	30,4	303,50	60,4	604,06
Mettweiler	134 054 01	290	320	360	49,6	183,54	69,79	113,74	114,2	422,99	164,5	609,35
Reichenbach	134 068 01	255	290	330	85,3	133,75	69,90	63,85	233,0	365,15	234,1	366,90
Rohrbach	134 073 01	269	370	352	54,7	261,70	54,70	207,00	100,4	480,55	140,2	670,67
Rückweiler	134 074 01	269	317	352	40,6	97,98	58,71	39,27	131,0	316,40	239,8	579,16
Ruschberg	134 075 01	270	320	370	272,9	328,38	72,68	255,70	437,0	525,90	443,2	533,28

VG Birkenfeld	134 000 02	290	334	364	6 321,0	319,95	95,17	224,79	10 438,6	528,38	12 543,4	634,92
Abentheuer	134 001 02	300	320	370	52,6	118,93	68,74	50,19	171,8	388,76	249,1	563,49
Achtelsbach	134 002 02	320	320	360	61,0	139,51	62,08	77,43	146,1	334,42	260,8	596,72
Birkenfeld, St.	134 010 02	290	350	360	1 081,1	160,37	97,13	63,25	2 475,6	367,24	3 072,0	455,72
Börfink	134 011 02	280	320	400	18,3	101,19	90,83	10,36	54,6	301,87	109,1	602,54
Brücken	134 015 02	290	320	360	932,0	743,79	78,80	664,98	1 062,7	848,13	1 134,8	905,70
Buhlenberg	134 016 02	275	320	370	36,3	71,99	59,22	12,77	158,0	313,56	278,5	552,54
Dambach	134 018 02	270	317	360	10,4	68,14	53,97	14,17	44,3	291,35	85,7	563,95
Dienstweiler	134 020 02	280	320	360	39,1	126,87	78,07	48,80	114,0	370,05	170,6	553,77
Elchweiler	134 022 02	290	317	360	- 2,8	- 27,63	58,88	- 86,51	23,8	236,10	25,4	251,25
Ellenberg	134 023 02	250	260	390	94,2	991,37	102,92	888,45	109,2	1 149,34	113,6	1 196,03
Ellweiler	134 024 02	290	317	360	59,2	192,81	84,65	108,16	141,9	462,13	180,3	587,26
Gimbweiler	134 029 02	300	320	360	32,1	74,59	59,30	15,29	157,3	364,93	239,4	555,54
Gollenberg	134 031 02	280	320	390	42,4	326,36	104,07	222,29	73,0	561,85	93,6	720,09
Hattgenstein	134 034 02	280	320	360	33,1	133,01	98,63	34,39	102,9	413,14	138,2	555,10
Hoppstädten-Weiersbach	134 042 02	310	340	360	2 115,6	774,37	110,05	664,32	2 448,3	896,15	2 462,8	901,45

30 Steuereinnahmen, Realsteuerhebesätze, Realsteueraufbringungskraft und Steuereinnahmekraft der Gemeinden 2010

Landkreis Verbandsgemeinde Gemeinde	Gem.- Schl.- Nr.	Be- völkerung am 30.06.2010	Steuereinnahmen insgesamt (netto)			Einnahmen aus der / dem					
						Grundsteuer		Gewerbsteuer		Gemeindeanteil an der	
						A	B	Auf- kommen (brutto)	Ein- nahmen (netto) ¹⁾	Ein- kommen- steuer	Umsatz- steuer
		Anzahl	1 000 EUR	EUR je Einw.		1 000 EUR					

noch: LK Birkenfeld

Kronweiler	134 048 02	325	107,1	329,41	1,3	20,5	4,5	3,7	77,3	3,2
Leisel	134 050 02	580	241,3	416,10	4,6	33,3	67,9	54,8	136,1	5,7
Meckenbach	134 053 02	107	26,7	249,52	1,0	4,7	4,4	3,5	17,2	0,1
Niederbrombach	134 057 02	462	299,6	648,47	2,4	43,2	115,6	93,1	135,0	20,6
Niederhambach	134 058 02	312	143,4	459,55	3,8	17,4	13,5	10,8	107,0	0,5
Nohen	134 061 02	399	136,7	342,58	2,0	21,8	16,7	13,5	96,8	1,9
Oberbrombach	134 062 02	451	193,0	427,90	2,4	28,6	16,1	13,1	141,5	1,5
Oberhambach	134 063 02	283	443,0	1 565,33	2,5	96,7	328,0	263,3	72,2	7,1
Rimsberg	134 070 02	121	45,1	373,04	2,7	7,0	2,2	1,8	33,3	0,0
Rinzenberg	134 071 02	308	109,4	355,19	3,7	16,4	3,6	2,9	85,0	0,6
Rötsweiler-Nockenthal	134 072 02	476	214,5	450,65	1,6	39,7	18,3	14,7	149,7	7,6
Schmißberg	134 078 02	223	85,2	381,91	0,9	10,6	7,0	5,6	66,9	0,5
Schwollen	134 080 02	469	730,0	1 556,57	3,3	101,3	516,8	420,3	140,1	60,2
Siesbach	134 084 02	385	154,2	400,54	2,4	25,5	20,9	16,9	106,7	1,5
Sonnenberg-Winnenberg	134 085 02	492	155,9	316,88	1,5	26,4	16,4	13,3	112,2	1,1
Wilzenberg-Hußweiler	134 094 02	300	82,8	276,13	2,7	17,6	- 8,6	- 6,9	61,6	6,8
VG Herrstein	134 000 03	16 229	8 367,3	515,58	116,9	1 394,4	2 582,2	2 065,5	4 437,9	302,6
Allenbach	134 003 03	662	236,1	356,60	9,2	60,5	13,9	11,1	149,2	4,3
Bergen	134 006 03	455	217,4	477,74	5,4	24,3	69,4	55,7	128,2	2,9
Berschweiler bei Kirn	134 009 03	268	86,4	322,56	4,0	15,8	9,8	7,8	56,7	1,5
Breitenthal	134 013 03	321	219,1	682,43	2,6	16,7	137,8	109,9	86,8	2,3
Bruchweiler	134 014 03	498	288,6	579,54	6,6	53,4	56,6	46,0	173,3	7,3
Dickesbach	134 019 03	433	155,2	358,44	3,9	25,6	8,6	6,9	115,4	1,5
Fischbach	134 025 03	886	469,2	529,53	0,9	83,5	147,6	118,5	246,6	17,3
Gerach	134 028 03	252	106,9	424,22	0,9	17,9	12,1	9,7	75,5	2,1
Griebelschied	134 032 03	185	66,6	359,79	2,8	9,0	4,3	3,4	49,6	0,7
Herborn	134 038 03	485	243,4	501,82	0,9	49,4	22,7	18,1	163,3	10,0
Herrstein	134 039 03	789	646,1	818,84	3,1	101,0	412,2	330,9	166,2	43,1
Hettenrodt	134 040 03	713	450,3	631,51	2,1	61,3	198,7	158,4	215,8	10,4
Hintertiefenbach	134 041 03	386	133,6	346,04	1,8	24,8	15,1	12,1	91,7	1,3
Kempfeld	134 046 03	813	413,0	507,94	6,4	90,6	126,5	99,3	200,2	12,6
Kirschweiler	134 047 03	1 076	852,9	792,64	2,4	154,2	325,8	261,6	372,4	58,7
Langweiler	134 502 03	265	92,6	349,42	1,6	24,7	11,0	8,6	55,1	1,7
Mackenrodt	134 052 03	426	151,6	355,86	0,8	25,2	12,1	9,8	114,0	0,8
Mittelreidenbach	134 055 03	768	276,7	360,27	2,1	48,2	19,4	15,6	204,7	4,5
Mörschied	134 056 03	878	336,4	383,15	6,3	58,5	72,9	58,1	198,0	13,6
Niederhosenbach	134 059 03	314	124,4	396,25	3,8	17,2	33,9	26,8	73,4	2,3
Niederwöresbach	134 060 03	939	548,4	584,01	2,8	86,9	213,5	171,4	255,8	28,1
Oberhosenbach	134 064 03	160	60,7	379,28	2,8	7,1	14,2	11,4	38,1	0,9
Oberreidenbach	134 066 03	597	400,5	670,81	6,2	43,6	226,2	181,6	160,4	7,2
Oberwöresbach	134 067 03	146	52,6	360,51	0,9	9,0	0,2	0,2	41,4	0,7
Schmidthachenbach	134 077 03	379	145,3	383,48	6,3	21,3	12,1	9,8	105,8	0,9
Sensweiler	134 081 03	471	207,2	439,93	5,0	37,6	55,0	44,8	111,1	6,9
Sien	134 082 03	535	283,6	530,14	7,4	45,8	63,2	50,0	152,8	25,5
Sienhachenbach	134 083 03	209	94,9	454,20	3,2	10,6	30,3	24,3	56,1	0,1
Sonnschied	134 086 03	127	34,1	268,13	1,8	9,7	0,9	0,7	21,1	0,2
Veitsrodt	134 089 03	663	417,7	630,04	3,4	78,8	117,2	93,4	219,0	21,7
Vollmersbach	134 090 03	529	315,4	596,21	0,5	46,8	93,8	73,6	184,4	9,0
Weiden	134 091 03	86	39,1	454,07	2,0	4,6	14,8	11,9	19,6	0,8
Wickenrodt	134 093 03	178	76,4	429,48	2,3	8,9	25,1	20,1	44,1	0,8
Wirschweiler	134 095 03	337	125,2	371,47	4,6	22,1	5,1	4,0	91,9	1,0
VG Rhaunen	134 000 04	7 490	2 888,8	385,69	58,8	551,2	766,3	624,2	1 544,8	85,4
Asbach	134 004 04	145	52,9	364,49	2,5	5,5	5,6	4,5	36,3	3,8
Bollenbach	134 012 04	150	57,0	380,13	2,2	9,3	13,7	11,1	30,1	4,2
Bundenbach	134 017 04	947	419,7	443,23	3,1	69,6	141,8	114,6	213,5	15,1
Gösenroth	134 030 04	259	154,2	595,33	5,3	27,2	36,0	28,9	76,6	15,0
Hausen	134 035 04	186	73,9	397,17	3,4	10,4	12,3	10,0	48,7	0,5
Hellertshausen	134 037 04	209	54,4	260,17	2,7	11,4	2,9	2,3	37,3	0,4
Horbruch	134 043 04	355	137,3	386,88	4,4	27,3	15,6	12,9	88,4	2,9
Hottenbach	134 044 04	630	223,4	354,52	6,1	42,9	23,7	19,1	146,9	4,2
Krummenau	134 049 04	160	43,5	272,09	2,6	8,8	3,2	2,6	27,8	1,0

30 Steuereinnahmen, Realsteuerhebesätze, Realsteueraufbringungskraft und Steuereinnahmekraft der Gemeinden 2010

Landkreis Verbandsgemeinde Gemeinde	Gem.- Schl.- Nr.	Realsteuer- hebesätze			Realsteueraufbringungskraft				Steuer- einnahmekraft der Gemeinden ²⁾		Steuer- einnahmekraft der Gemeinden ²⁾ zuzüglich Schlüssel- zuweisung ³⁾	
		Grund- steuer		Ge- wer- be- steuer	insgesamt	Grund- steuer	Ge- werbe- steuer		1 000 EUR	EUR je Einw.	1 000 EUR	EUR je Einw.
		A	B									
		%			1 000 EUR	EUR je Einw.	EUR je Einw.	EUR je Einw.	1 000 EUR	EUR je Einw.	1 000 EUR	EUR je Einw.

noch: LK Birkenfeld

Kronweiler	134 048 02	300	325	370	27,4	84,31	70,49	13,82	107,1	329,43	187,2	576,02
Leisel	134 050 02	290	320	370	107,6	185,44	69,37	116,07	236,3	407,36	334,3	576,31
Meckenbach	134 053 02	290	320	360	10,5	98,00	56,33	41,67	26,9	251,65	57,9	540,67
Niederbrombach	134 057 02	269	317	365	165,6	358,47	106,83	251,64	298,7	646,54	299,0	647,14
Niederhambach	134 058 02	269	317	360	36,6	117,20	73,13	44,06	141,4	453,29	166,2	532,72
Nohen	134 061 02	290	317	370	42,1	105,59	63,97	41,62	137,6	344,98	210,5	527,47
Oberbrombach	134 062 02	285	320	375	48,8	108,26	73,32	34,94	188,8	418,69	266,9	591,71
Oberhambach	134 063 02	290	320	360	440,5	1 556,65	375,00	1 181,65	455,2	1 608,37	455,2	1 608,37
Rimsberg	134 070 02	290	320	400	12,2	101,02	84,40	16,62	45,2	373,47	68,9	569,02
Rinzenberg	134 071 02	300	320	360	24,8	80,53	68,54	11,99	109,7	356,12	174,0	564,79
Rötsweiler-Nockenthal	134 072 02	320	320	360	62,6	131,56	92,42	39,14	216,3	454,41	278,2	584,52
Schmißberg	134 078 02	300	330	360	19,0	85,38	53,55	31,83	85,1	381,42	115,4	517,26
Schwollen	134 080 02	290	325	380	609,3	1 299,06	234,80	1 064,26	713,0	1 520,24	713,3	1 520,83
Siesbach	134 084 02	300	320	370	50,4	130,86	76,93	53,94	154,5	401,34	223,1	579,57
Sonnenberg-Winnenberg	134 085 02	290	320	370	46,1	93,62	60,45	33,16	156,2	317,44	257,6	523,53
Wilzenberg-Hußweiler	134 094 02	280	317	360	13,0	43,41	72,62	- 29,21	83,1	276,96	122,2	407,32
VG Herrstein	134 000 03	362	351	355	4 124,5	254,14	89,54	164,60	8 348,1	514,40	10 100,2	622,36
Allenbach	134 003 03	410	360	350	78,6	118,67	96,71	21,97	229,2	346,27	371,5	561,24
Bergen	134 006 03	340	340	360	99,8	219,34	63,83	155,51	217,3	477,50	284,3	624,85
Berschweiler bei Kirm	134 009 03	360	360	350	28,5	106,37	68,01	38,36	84,7	316,06	161,0	600,83
Breitenthal	134 013 03	360	360	350	162,5	506,30	56,01	450,29	223,6	696,68	223,6	696,68
Bruchweiler	134 014 03	380	380	380	107,8	216,43	106,63	109,80	277,9	557,95	305,0	612,52
Dickesbach	134 019 03	360	360	360	36,3	83,82	63,49	20,33	151,5	349,84	225,3	520,42
Fischbach	134 025 03	360	360	360	230,8	260,44	90,57	169,88	465,5	525,41	486,4	548,99
Gerach	134 028 03	330	330	350	32,2	127,66	77,18	50,48	107,3	425,78	107,9	427,99
Griebelschied	134 032 03	360	360	330	15,6	84,20	58,11	26,09	65,0	351,37	106,1	573,49
Herborn	134 038 03	350	350	350	72,9	150,41	101,30	49,11	241,6	498,23	278,9	575,12
Herrstein	134 039 03	360	360	360	519,0	657,77	125,16	532,61	647,0	820,01	857,5	1 086,77
Hettenrodt	134 040 03	350	350	350	270,1	378,82	86,63	292,19	456,0	639,59	491,6	689,42
Hintertiefenbach	134 041 03	370	370	360	39,7	102,88	63,09	39,79	129,7	336,10	212,9	551,51
Kempfeld	134 046 03	360	360	330	232,0	285,40	112,38	173,02	417,6	513,71	497,6	612,03
Kirschweiler	134 047 03	360	360	360	481,0	447,05	138,36	308,69	847,8	787,94	847,8	787,94
Langweiler	134 502 03	400	330	330	39,0	147,14	100,94	46,20	93,4	352,56	158,8	599,38
Mackenrodt	134 052 03	320	320	370	39,7	93,17	65,04	28,14	152,2	357,29	240,0	563,45
Mittelreidenbach	134 055 03	330	330	360	71,7	93,34	67,62	25,72	277,1	360,76	425,9	554,56
Mörschied	134 056 03	435	330	350	141,4	161,07	73,96	87,11	338,2	385,21	428,7	488,30
Niederhosenbach	134 059 03	360	360	340	56,0	178,39	62,00	116,39	124,6	396,83	195,2	621,64
Niederwöresbach	134 060 03	330	350	360	305,1	324,96	93,20	231,76	546,9	582,41	546,9	582,41
Oberhosenbach	134 064 03	340	360	360	23,6	147,19	56,43	90,76	59,7	373,04	86,8	542,41
Oberreidenbach	134 066 03	330	330	360	281,3	471,19	84,97	386,21	404,3	677,22	404,3	677,22
Oberwöresbach	134 067 03	360	360	350	9,5	64,91	63,35	1,56	51,5	352,92	75,3	515,44
Schmidthachenbach	134 077 03	360	360	365	37,5	98,86	66,72	32,15	141,8	374,19	197,9	522,27
Sensweiler	134 081 03	380	380	380	90,8	192,83	79,95	112,87	198,5	421,52	279,8	594,02
Sien	134 082 03	340	360	340	118,1	220,69	93,09	127,59	283,2	529,34	283,2	529,34
Sienhachenbach	134 083 03	340	360	360	43,6	208,82	61,11	147,71	94,0	449,56	135,6	648,79
Sonnschied	134 086 03	360	360	380	11,5	90,83	83,96	6,87	32,6	257,05	67,7	533,36
Veitsrodt	134 089 03	320	320	350	210,4	317,34	132,02	185,32	427,3	644,50	427,3	644,50
Vollmersbach	134 090 03	435	350	330	150,6	284,60	87,34	197,26	323,8	612,10	323,8	612,10
Weiden	134 091 03	345	360	360	21,2	246,24	70,43	175,81	38,6	448,55	70,2	816,23
Wickenrodt	134 093 03	340	360	355	36,4	204,48	58,63	145,85	76,3	428,66	102,6	576,60
Wirschweiler	134 095 03	400	350	340	30,4	90,19	73,94	16,25	122,2	362,69	192,6	571,62
VG Rhaunen	134 000 04	291	327	383	1 370,2	182,93	84,93	98,01	2 858,3	381,62	4 297,2	573,73
Asbach	134 004 04	260	290	380	14,6	100,79	63,66	37,13	53,7	370,44	87,9	606,32
Bollenbach	134 012 04	270	320	380	25,4	169,61	81,65	87,96	57,2	381,04	66,2	441,45
Bundenbach	134 017 04	320	320	370	217,9	230,14	81,65	148,50	419,3	442,80	545,2	575,73
Gösenroth	134 030 04	330	340	360	68,7	265,33	123,55	141,78	153,2	591,61	153,2	591,61
Hausen	134 035 04	280	320	380	26,5	142,74	78,85	63,89	73,5	394,95	108,1	581,39
Hellertshausen	134 037 04	220	240	360	22,7	108,64	94,52	14,12	59,8	285,94	116,7	558,54
Horbruch	134 043 04	300	320	400	47,8	134,63	94,21	40,42	136,3	384,05	193,4	544,80
Hottenbach	134 044 04	280	320	370	75,7	120,12	82,82	37,31	222,2	352,64	288,3	457,64
Krummenau	134 049 04	310	320	370	14,9	93,14	73,29	19,84	43,2	269,81	96,5	603,23

30 Steuereinnahmen, Realsteuerhebesätze, Realsteueraufbringungskraft und Steuereinnahmekraft der Gemeinden 2010

Landkreis Verbandsgemeinde Gemeinde	Gem.- Schl.- Nr.	Be- völkerung am 30.06.2010	Steuereinnahmen insgesamt (netto)		Einnahmen aus der / dem					
					Grundsteuer		Gewerbsteuer		Gemeindeanteil an der	
					A	B	Auf- kommen (brutto)	Ein- nahmen (netto) ¹⁾	Ein- kommen- steuer	Umsatz- steuer
		Anzahl	1 000 EUR	EUR je Einw.	1 000 EUR					

noch: LK Birkenfeld

Oberkirm	134 065 04	336	87,9	261,73	2,9	17,5	3,3	2,6	62,2	0,6
Rhaunen	134 069 04	2 221	883,5	397,78	7,8	193,3	349,7	287,7	365,1	26,4
Schauen	134 076 04	519	243,5	469,23	2,8	43,8	51,1	41,0	151,7	2,2
Schwerbach	134 079 04	53	11,0	207,60	2,5	1,2	1,3	1,1	5,7	0,5
Stipshausen	134 087 04	927	302,5	326,30	3,0	61,0	71,7	57,8	169,9	8,0
Sulzbach	134 088 04	316	113,3	358,62	4,9	18,6	28,3	23,0	65,3	0,3
Weitersbach	134 092 04	77	30,8	400,17	2,8	3,4	6,1	5,0	19,2	0,3
LK Cochem-Zell	135 000 00	63 735	33 516,9	525,88	528,7	5 844,9	12 862,6	10 241,0	15 312,4	1 389,7
VG Cochem	135 000 01	15 280	10 321,8	675,51	133,8	1 586,8	5 460,5	4 370,7	3 672,1	474,0
Beilstein	135 007 01	146	160,4	1 098,49	0,9	18,6	135,0	107,6	29,5	3,1
Bremm	135 012 01	837	293,9	351,15	11,8	52,4	57,8	46,1	177,8	3,9
Briedern	135 015 01	312	219,2	702,53	6,8	35,0	131,2	104,6	61,5	10,0
Bruttig-Fankel	135 017 01	1 149	820,1	713,79	11,7	85,0	580,0	462,4	241,7	16,2
Cochem, St.	135 020 01	4 959	4 919,0	991,93	5,9	718,9	3 178,9	2 552,0	1 285,6	339,5
Dohr	135 021 01	684	353,2	516,33	2,1	61,5	65,4	52,1	202,3	18,0
Ediger-Eller	135 024 01	1 045	520,1	497,72	18,3	122,1	163,4	130,3	233,2	13,5
Ellenz-Poltersdorf	135 025 01	848	407,2	480,20	17,4	71,5	125,8	100,3	207,3	8,2
Ernst	135 027 01	549	428,3	780,19	10,5	63,5	238,1	189,8	150,8	11,8
Faid	135 029 01	1 114	685,5	615,37	3,5	83,3	397,5	316,9	254,3	23,1
Greimersburg	135 036 01	697	270,9	388,65	4,6	47,5	34,8	27,7	169,1	1,6
Klotten	135 049 01	1 326	455,9	343,85	7,3	88,6	73,3	58,4	285,0	10,9
Mesenich	135 060 01	298	162,1	543,83	11,4	25,8	70,6	56,3	65,7	2,2
Nehren	135 069 01	93	43,3	465,63	3,4	10,3	1,4	1,1	26,3	2,0
Senheim	135 079 01	565	272,7	482,57	9,6	48,0	108,5	86,5	121,1	5,8
Valwig	135 086 01	470	243,5	518,04	4,6	42,7	89,7	71,5	118,3	4,1
Wirfus	135 090 01	188	66,5	353,80	3,8	12,1	9,0	7,1	42,4	0,2
VG Kaisersesch	135 000 02	12 765	6 285,8	492,42	68,5	1 012,6	2 127,2	1 676,5	3 259,7	240,8
Brachtendorf	135 011 02	275	97,4	354,20	3,6	14,4	7,8	6,2	72,0	0,7
Düngenheim	135 023 02	1 292	412,2	319,01	8,2	59,8	33,0	25,9	296,2	19,5
Eppenberg	135 026 02	239	114,8	480,26	1,8	14,2	37,4	29,4	66,4	1,7
Eulgem	135 028 02	220	84,6	384,70	1,7	26,9	8,0	6,3	48,3	0,8
Gamlen	135 033 02	542	191,0	352,37	4,1	28,8	7,3	5,8	149,4	1,6
Hambuch	135 038 02	737	297,0	402,98	5,6	40,3	80,6	63,2	180,8	6,0
Haurath	135 040 02	306	82,4	269,43	2,8	17,8	2,1	1,7	59,1	0,3
Illerich	135 042 02	722	343,6	475,91	8,1	41,4	95,6	75,1	214,6	2,9
Kaifenheim	135 043 02	816	461,7	565,86	5,6	44,3	196,1	156,3	247,4	7,3
Kaisersesch, St.	135 045 02	3 002	2 244,9	747,79	2,8	419,7	1 113,9	874,2	783,1	160,1
Kalenborn	135 046 02	218	78,0	357,72	2,1	11,4	5,2	4,1	59,5	0,3
Landkern	135 051 02	932	427,0	458,15	7,9	63,7	144,1	113,1	236,7	3,4
Laubach	135 052 02	672	419,3	623,99	1,1	66,4	206,9	165,0	166,8	17,1
Leienkaul	135 502 02	350	153,7	439,17	1,1	23,8	43,8	34,4	86,5	7,2
Masburg	135 058 02	1 074	389,6	362,79	5,4	65,7	91,7	73,1	236,7	6,3
Müllenbach	135 067 02	678	246,3	363,31	2,0	38,9	41,1	32,8	166,8	4,3
Urmersbach	135 084 02	437	136,8	313,04	1,7	22,2	3,0	2,4	109,3	0,4
Zettingen	135 093 02	253	105,4	416,60	2,9	12,9	9,5	7,6	80,1	0,8
VG Treis-Karden	135 000 04	8 696	4 217,5	484,99	79,8	659,1	1 366,3	1 075,8	2 231,3	145,4
Binningen	135 009 04	690	260,2	377,07	4,5	42,2	40,7	31,9	178,7	1,7
Brieden	135 014 04	141	47,8	339,06	4,7	8,8	1,4	1,1	32,7	0,4
Brohl	135 016 04	371	152,3	410,61	5,2	20,8	27,2	21,3	102,7	0,8
Dünfus	135 022 04	293	127,7	435,84	3,1	22,1	18,6	14,8	84,4	2,2
Forst (Eifel)	135 031 04	382	167,2	437,57	4,6	23,6	48,3	38,5	97,4	1,7
Kail	135 044 04	301	110,1	365,76	4,5	19,2	13,6	10,8	73,6	1,3
Lahr	135 050 04	171	69,7	407,70	1,9	15,1	0,4	0,3	51,4	0,8
Lieg	135 053 04	394	144,5	366,75	3,8	28,8	5,2	4,0	104,1	2,4
Lütz	135 056 04	365	105,6	289,32	0,6	25,1	10,1	7,9	69,3	0,6
Möntenich	135 062 04	140	56,2	401,23	2,4	9,0	8,2	6,4	37,3	0,8
Mörsdorf	135 063 04	666	226,3	339,73	5,9	53,4	19,8	15,5	142,1	6,9
Moselkern	135 065 04	601	198,9	330,96	3,4	40,1	15,8	12,6	133,4	6,6

30 Steuereinnahmen, Realsteuerhebesätze, Realsteueraufbringungskraft und Steuereinnahmekraft der Gemeinden 2010

Landkreis Verbandsgemeinde Gemeinde	Gem.- Schl.- Nr.	Realsteuer- hebesätze		Realsteueraufbringungskraft				Steuer- einnahmekraft der Gemeinden ²⁾		Steuer- einnahmekraft der Gemeinden ²⁾ zuzüglich Schlüssel- zuweisung ³⁾	
		Grund- steuer	Ge- wer- be- steuer	insgesamt		Grund- steuer	Ge- werbe- steuer				
		A	B								
		%	1 000 EUR	EUR je Einw.	EUR je Einw.	EUR je Einw.	1 000 EUR	EUR je Einw.	1 000 EUR	EUR je Einw.	

noch: LK Birkenfeld

Oberkirm	134 065 04	330	340	380	23,3	69,33	59,98	9,35	85,4	254,29	178,9	532,36
Rhaunen	134 069 04	350	350	400	516,6	232,61	88,13	144,48	846,0	380,91	1 346,6	606,31
Schauen	134 076 04	310	320	360	101,7	195,86	95,58	100,28	245,5	472,97	324,4	625,09
Schwerbach	134 079 04	240	270	400	5,7	107,60	84,96	22,64	11,7	219,81	30,6	576,43
Stipshausen	134 087 04	310	310	365	142,5	153,71	75,89	77,82	306,5	330,65	556,2	600,01
Sulzbach	134 088 04	270	320	385	52,0	164,61	79,38	85,23	112,5	355,96	165,4	523,45
Weitersbach	134 092 04	240	240	380	14,0	182,43	105,40	77,03	32,4	421,40	39,5	512,56
LK Cochem-Zell	135 000 00	282	322	348	20 317,2	318,78	106,17	212,61	34 397,7	539,70	42 019,7	659,29
VG Cochem	135 000 01	280	328	356	7 426,8	486,05	117,38	368,66	10 483,2	686,07	11 865,0	776,51
Beilstein	135 007 01	280	320	350	162,4	112,52	143,06	969,46	167,6	1 148,15	167,6	1 148,15
Bremm	135 012 01	280	320	350	128,8	153,87	81,46	72,41	298,7	356,92	457,8	546,94
Briedern	135 015 01	280	320	350	182,1	583,75	142,68	441,07	227,0	727,62	227,0	727,62
Bruttig-Fankel	135 017 01	280	320	350	711,3	619,05	89,74	529,32	851,5	741,08	869,9	757,12
Cochem, St.	135 020 01	280	340	360	3 972,0	800,96	147,46	653,50	4 970,2	1 002,25	5 244,1	1 057,48
Dohr	135 021 01	280	320	350	136,6	199,76	99,52	100,24	343,7	502,45	404,4	591,18
Ediger-Eller	135 024 01	280	317	350	322,0	308,18	144,19	163,98	535,6	512,51	675,6	646,47
Ellenz-Poltersdorf	135 025 01	280	320	350	226,3	266,90	111,29	155,61	416,3	490,96	485,4	572,35
Ernst	135 027 01	280	320	350	328,3	598,03	143,36	454,66	442,7	806,32	442,7	806,32
Faid	135 029 01	280	320	350	509,8	457,59	83,41	374,18	706,5	634,16	798,5	716,79
Greimersburg	135 036 01	280	320	350	92,1	132,12	79,78	52,34	255,7	366,89	395,4	567,29
Klotten	135 049 01	300	320	350	178,8	134,80	76,84	57,96	459,9	346,79	685,5	516,98
Mesenich	135 060 01	280	320	350	113,3	380,30	131,73	248,56	166,9	559,97	211,8	710,70
Nehren	135 069 01	270	300	330	16,9	181,42	164,61	16,81	44,9	482,99	59,4	638,24
Senheim	135 079 01	270	320	350	175,2	310,13	108,84	201,28	280,1	495,83	324,3	573,91
Valwig	135 086 01	280	320	350	144,6	307,59	107,41	200,17	248,8	529,41	299,9	638,03
Wirfus	135 090 01	280	320	350	26,3	139,80	89,82	49,97	67,1	356,66	115,9	616,72
VG Kaisersesch	135 000 02	281	319	335	3 488,8	273,31	90,81	182,50	6 538,7	512,24	8 190,1	641,61
Brachtendorf	135 011 02	320	320	350	26,8	97,48	67,61	29,87	97,9	356,11	142,6	518,47
Düngenheim	135 023 02	290	320	330	108,8	84,21	55,81	28,40	417,5	323,11	707,4	547,54
Eppenberg	135 026 02	280	320	330	58,7	245,64	71,52	174,12	118,8	496,96	125,1	523,38
Eulgem	135 028 02	270	320	330	39,6	179,88	139,38	40,50	87,0	395,39	123,8	562,93
Gamlen	135 033 02	280	320	350	42,7	78,75	64,68	14,08	192,2	354,63	292,9	540,50
Hambuch	135 038 02	280	320	330	138,5	187,93	66,36	121,56	307,9	417,78	387,1	525,25
Hauroth	135 040 02	280	320	350	24,2	79,02	71,68	7,34	83,1	271,63	166,6	544,43
Illerich	135 042 02	270	320	330	159,2	220,52	73,22	147,30	356,1	493,24	442,6	613,01
Kaifenheim	135 043 02	300	320	350	258,4	316,64	64,72	251,93	473,3	580,05	570,0	698,49
Kaisersesch, St.	135 045 02	269	317	330	1 695,8	564,89	152,24	412,65	2 399,4	799,26	2 561,1	853,14
Kalenborn	135 046 02	280	320	350	19,8	90,63	65,85	24,78	78,5	360,06	116,6	534,98
Landkern	135 051 02	270	320	330	236,9	254,16	82,16	171,99	446,0	478,52	544,6	584,37
Laubach	135 052 02	280	320	350	289,4	430,58	107,67	322,91	431,3	641,82	431,3	641,82
Leienkaul	135 502 02	280	320	330	75,4	215,41	76,09	139,32	159,7	456,26	185,3	529,43
Masburg	135 058 02	280	320	350	172,2	160,29	70,72	89,57	396,5	369,19	634,0	590,32
Müllenbach	135 067 02	280	320	350	86,9	128,22	64,62	63,60	249,7	368,35	379,1	559,18
Urmersbach	135 084 02	269	320	330	28,9	66,24	58,59	7,65	138,0	315,74	244,5	559,41
Zettingen	135 093 02	280	320	350	26,8	105,82	66,51	39,31	105,8	418,21	135,4	535,08
VG Treis-Karden	135 000 04	279	321	334	2 287,2	263,01	90,33	172,68	4 373,4	502,92	5 669,8	652,00
Binningen	135 009 04	269	317	330	95,6	138,51	72,97	65,54	267,2	387,23	411,2	595,91
Brieden	135 014 04	269	317	330	16,0	113,25	102,57	10,67	48,8	346,25	81,9	580,86
Brohl	135 016 04	270	320	330	58,0	156,24	74,75	81,49	155,6	419,43	217,3	585,82
Dünfus	135 022 04	280	320	350	46,3	158,08	91,60	66,47	129,2	440,87	188,2	642,16
Forst (Eifel)	135 031 04	280	320	350	80,6	211,10	78,56	132,53	169,9	444,87	235,4	616,10
Kail	135 044 04	280	320	350	39,4	130,75	83,51	47,25	111,5	370,34	163,5	543,35
Lahr	135 050 04	300	350	330	17,1	99,94	97,04	2,89	69,1	404,30	93,6	547,65
Lieg	135 053 04	270	317	330	40,9	103,91	89,36	14,55	146,4	371,46	223,2	566,42
Lütz	135 056 04	270	330	330	38,0	103,98	73,24	30,74	105,7	289,65	188,2	515,51
Möntenich	135 062 04	270	320	330	21,3	152,27	87,18	65,09	57,6	411,51	82,3	587,96
Mörsdorf	135 063 04	270	320	330	85,5	128,34	95,36	32,99	230,3	345,77	353,1	530,18
Moselkern	135 065 04	280	320	350	63,0	104,75	77,18	27,57	199,7	332,30	323,3	537,97

30 Steuereinnahmen, Realsteuerhebesätze, Realsteueraufbringungskraft und Steuereinnahmekraft der Gemeinden 2010

Landkreis Verbandsgemeinde Gemeinde	Gem.- Schl.- Nr.	Be- völkerung am 30.06.2010	Steuereinnahmen insgesamt (netto)		Einnahmen aus der / dem					
					Grundsteuer		Gewerbsteuer		Gemeindeanteil an der	
					A	B	Auf- kommen (brutto)	Ein- nahmen (netto) ¹⁾	Ein- kommen- steuer	Umsatz- steuer
		Anzahl	1 000 EUR	EUR je Einw.	1 000 EUR					

noch: LK Cochem-Zell

Müden (Mosel)	135 066 04	653	355,1	543,73	7,9	50,6	108,4	86,4	201,0	7,2
Pommern	135 072 04	463	188,2	406,49	7,1	34,6	47,4	37,8	102,5	5,0
Roes	135 075 04	521	195,0	374,25	5,7	27,4	29,5	23,5	133,7	3,7
Treis-Karden	135 082 04	2 245	1 706,3	760,03	9,4	219,1	971,7	762,7	609,7	99,7
Zilshausen	135 094 04	299	106,5	356,32	5,2	19,2	0,3	0,2	77,2	3,6
VG Ulmen	135 000 03	10 943	4 791,7	437,88	64,8	960,9	1 402,3	1 117,3	2 474,8	143,8
Alflen	135 002 03	836	296,1	354,20	8,0	52,7	42,7	34,0	196,5	3,0
Auderath	135 005 03	635	198,0	311,84	2,9	39,0	33,4	26,6	126,4	1,4
Bad Bertrich	135 501 03	930	647,2	695,89	3,4	170,6	254,1	202,5	225,4	42,7
Beuren	135 008 03	473	157,7	333,30	2,0	30,2	17,2	13,7	108,9	1,3
Büchel	135 018 03	1 138	443,9	390,08	4,8	72,4	78,0	61,7	297,4	4,5
Filz	135 030 03	80	28,9	361,36	1,6	4,8	- 0,1	- 0,1	21,9	0,1
Gevenich	135 034 03	658	252,4	383,61	4,0	49,6	39,8	31,7	162,3	3,7
Gillenbeuren	135 035 03	228	99,7	437,38	2,9	17,4	3,1	2,4	74,5	1,5
Kliding	135 048 03	230	81,6	354,77	1,8	15,3	14,8	11,8	51,3	0,6
Lutzerath	135 057 03	1 474	665,5	451,50	13,5	132,8	169,7	135,3	356,2	22,1
Schmitt	135 078 03	143	41,1	287,69	0,9	8,4	1,4	1,1	30,2	0,0
Ulmen, St.	135 083 03	3 282	1 579,7	481,31	7,9	313,5	703,3	560,6	629,8	59,2
Urschmitt	135 085 03	258	97,9	379,47	2,1	19,9	25,2	20,1	54,7	0,6
Wagenhausen	135 087 03	60	24,5	409,13	2,2	2,4	0,5	0,4	19,3	0,0
Weiler	135 089 03	315	99,7	316,53	3,6	18,4	5,8	4,6	71,8	0,7
Wollmerath	135 091 03	203	77,7	382,90	3,0	13,3	13,3	10,6	48,2	2,1
VG Zell (Mosel)	135 000 05	16 051	7 900,1	492,19	181,8	1 625,6	2 506,2	2 000,6	3 674,4	385,7
Alf	135 001 05	886	499,4	563,60	2,5	96,9	174,6	139,4	211,5	46,6
Altlay	135 003 05	481	193,2	401,66	2,3	37,0	39,7	31,7	115,6	6,1
Altstrimmig	135 004 05	340	127,4	374,79	2,2	30,9	11,0	8,8	82,4	2,5
Blankenrath	135 010 05	1 717	757,3	441,06	3,4	170,0	288,4	230,2	319,3	32,8
Briedel	135 013 05	1 030	370,8	360,02	32,8	74,6	75,9	60,6	182,5	17,8
Bullay	135 019 05	1 517	783,0	516,14	4,3	177,2	152,1	121,4	442,6	34,1
Forst (Hunsrück)	135 032 05	52	19,7	378,13	2,0	3,5	0,9	0,7	12,8	0,3
Grenderich	135 037 05	404	239,1	591,84	3,7	44,1	78,7	62,8	106,9	20,8
Haserich	135 039 05	219	59,1	269,97	2,7	11,6	0,5	0,4	44,0	0,0
Hesweiler	135 041 05	133	38,4	288,41	2,1	6,1	2,6	2,1	27,6	0,3
Liesenich	135 054 05	306	121,4	396,60	4,1	26,8	31,3	25,0	63,1	1,9
Mittelstrimmig	135 061 05	423	163,9	387,36	4,0	33,3	21,4	17,1	103,1	5,7
Moritzheim	135 064 05	118	43,8	371,11	2,0	10,2	1,6	1,3	27,6	2,0
Neef	135 068 05	479	229,3	478,61	11,7	37,1	80,1	63,9	109,6	5,7
Panzweiler	135 070 05	264	147,8	559,87	2,1	28,8	63,4	50,6	56,5	9,0
Peterswald-Löffelscheid	135 071 05	765	219,5	286,93	8,3	49,6	21,5	17,2	140,2	2,4
Pünderich	135 073 05	891	363,6	408,06	18,4	79,0	77,8	62,1	193,7	8,8
Reidenhausen	135 074 05	178	52,1	292,48	1,6	11,9	6,5	5,2	32,6	0,1
Sankt Aldegund	135 076 05	655	251,3	383,68	7,9	42,5	47,7	38,1	155,7	6,4
Schauen	135 077 05	416	201,9	485,30	1,4	33,9	113,6	90,5	72,5	2,5
Sosberg	135 080 05	164	49,1	299,19	2,2	9,4	1,9	1,5	34,9	0,4
Tellig	135 081 05	274	115,7	422,42	1,2	22,2	- 0,8	- 0,6	80,7	11,7
Walhausen	135 088 05	214	56,7	265,06	0,9	12,8	4,3	3,4	37,2	1,5
Zell (Mosel), St.	135 092 05	4 125	2 796,9	678,03	58,0	576,3	1 211,5	967,1	1 021,7	166,2
LK Donnersbergkreis	333 000 00	76 197	41 917,9	550,13	612,2	6 878,7	13 255,3	10 615,0	21 868,6	1 655,0
VG Alsenz-Obermoschel	333 000 01	6 994	2 744,5	392,40	76,2	436,3	394,5	315,7	1 810,5	69,2
Alsenz	333 003 01	1 741	618,1	355,01	8,1	118,8	67,8	54,0	407,9	23,9
Finkenbach-Gersweiler	333 021 01	325	112,6	346,47	5,2	19,8	8,6	6,9	77,9	0,8
Gaugrehweiler	333 023 01	565	206,4	365,38	8,5	30,3	8,7	7,0	154,5	3,4
Kalkofen	333 036 01	184	68,6	372,61	2,8	8,0	5,5	4,4	51,6	0,8
Mannweiler-Cölln	333 043 01	424	179,4	423,16	6,0	29,6	3,7	2,9	136,1	2,9
Münsterappel	333 049 01	500	224,7	449,44	4,6	30,2	44,9	36,0	145,5	3,1
Niederhausen an der Appel	333 050 01	241	77,8	322,63	4,8	9,7	1,9	1,6	60,8	0,3
Niedermoschel	333 051 01	507	151,0	297,74	5,3	25,2	0,5	0,4	117,3	0,7
Oberhausen an der Appel	333 053 01	140	59,2	422,70	2,8	7,4	0,5	0,4	46,7	0,2

30 Steuereinnahmen, Realsteuerhebesätze, Realsteueraufbringungskraft und Steuereinnahmekraft der Gemeinden 2010

Landkreis Verbandsgemeinde Gemeinde	Gem.- Schl.- Nr.	Realsteuer- hebesätze			Realsteueraufbringungskraft				Steuer- einnahmekraft der Gemeinden ²⁾		Steuer- einnahmekraft der Gemeinden ²⁾ zuzüglich Schlüssel- zuweisung ³⁾	
		Grund- steuer		Ge- wer- be- steuer	insgesamt		Grund- steuer	Ge- werbe- steuer				
		A	B						1 000 EUR	EUR je Einw.	EUR je Einw.	EUR je Einw.
		%			1 000 EUR	EUR je Einw.	EUR je Einw.	EUR je Einw.	1 000 EUR	EUR je Einw.	1 000 EUR	EUR je Einw.
noch: LK Cochem-Zell												
Müden (Mosel)	135 066 04	280	320	350	175,9	269,40	95,40	174,00	362,2	554,69	459,6	703,84
Pommern	135 072 04	300	330	350	92,5	199,69	92,32	107,37	190,4	411,14	257,8	556,70
Roes	135 075 04	280	320	350	66,1	126,83	67,42	59,41	197,5	379,17	285,5	548,01
Treis-Karden	135 082 04	290	320	330	1 324,8	590,13	108,75	481,38	1 825,1	812,96	1 938,1	863,30
Zilshausen	135 094 04	270	320	330	26,3	88,10	87,15	0,96	107,1	358,35	167,6	560,60
VG Ulmen	135 000 03	289	319	349	2 570,5	234,90	100,32	134,58	4 904,1	448,15	6 502,6	594,23
Alflen	135 002 03	300	320	350	108,8	130,15	76,58	53,57	299,7	358,47	474,1	567,10
Auderath	135 005 03	280	320	350	79,9	125,79	70,60	55,19	200,8	316,27	338,7	533,36
Bad Bertrich	135 501 03	300	320	350	452,6	486,65	200,18	286,47	669,1	719,49	669,4	719,79
Beuren	135 008 03	280	320	350	52,4	110,79	72,69	38,10	159,1	336,45	272,5	576,05
Büchel	135 018 03	269	305	340	170,7	150,04	76,03	74,01	456,4	401,03	661,9	581,61
Filz	135 030 03	280	320	350	6,7	83,99	84,95	- 0,96	28,7	359,29	44,9	561,00
Gevenich	135 034 03	280	320	350	98,9	150,29	86,89	63,40	256,8	390,29	384,2	583,96
Gillenbeuren	135 035 03	269	317	352	25,1	110,18	96,16	14,02	100,6	441,03	126,2	553,43
Kliding	135 048 03	280	320	350	33,7	146,72	79,08	67,64	82,6	359,23	111,2	483,28
Lutzerath	135 057 03	300	320	350	333,2	226,03	105,30	120,73	677,0	459,32	959,3	650,84
Schmitt	135 078 03	280	320	350	11,4	79,96	69,90	10,06	41,3	289,13	71,8	502,38
Ulmen, St.	135 083 03	300	320	350	1 081,1	329,40	104,69	224,71	1 627,4	495,85	1 955,1	595,69
Urschmitt	135 085 03	300	320	350	49,8	193,09	90,49	102,60	100,1	387,79	114,7	444,49
Wagenhausen	135 087 03	280	320	350	5,3	88,05	80,17	7,88	24,5	409,13	32,5	542,40
Weiler	135 089 03	280	320	350	29,6	93,84	74,53	19,30	100,9	320,24	168,2	533,84
Wollmerath	135 091 03	280	320	352	31,3	154,02	85,50	68,52	78,9	388,81	118,0	581,26
VG Zell (Mosel)	135 000 05	284	319	352	4 543,9	283,09	120,26	162,83	8 098,4	504,54	9 792,2	610,07
Alf	135 001 05	280	320	352	288,4	325,47	120,05	205,42	511,3	577,11	517,4	584,00
Altlay	135 003 05	269	317	352	83,8	174,13	88,17	85,96	197,4	410,40	257,0	534,29
Altstrimmig	135 004 05	269	317	352	47,3	139,06	105,20	33,86	129,9	382,00	172,0	505,74
Blankenrath	135 010 05	270	320	352	486,5	283,34	108,22	175,12	780,4	454,51	1 053,8	613,72
Briedel	135 013 05	290	317	352	192,0	186,43	109,64	76,80	377,1	366,09	423,1	410,76
Bullay	135 019 05	270	317	352	354,9	233,95	129,41	104,54	800,9	527,98	821,6	541,59
Forst (Hunsrück)	135 032 05	280	320	380	6,7	128,25	112,15	16,10	19,6	377,04	33,9	651,79
Grenderich	135 037 05	269	317	352	133,7	330,93	127,88	203,05	245,6	607,83	245,6	607,83
Haserich	135 039 05	270	320	352	15,7	71,89	69,34	2,55	59,7	272,59	104,7	478,08
Hesweiler	135 041 05	270	320	352	11,5	86,09	65,62	20,47	38,8	291,68	77,4	582,03
Liesenich	135 054 05	269	317	352	65,9	215,52	108,87	106,65	124,7	407,57	193,6	632,63
Mittelstrimmig	135 061 05	269	317	352	62,6	148,03	95,18	52,86	167,0	394,89	238,7	564,22
Moritzheim	135 064 05	280	320	352	14,7	124,36	110,03	14,34	44,0	372,52	67,0	567,49
Neef	135 068 05	320	320	352	133,8	279,24	104,90	174,34	232,9	486,24	316,8	661,45
Panzweiler	135 070 05	270	317	352	99,5	376,93	126,67	250,25	152,2	576,70	152,2	576,70
Peterswald-Löffelscheid	135 071 05	269	317	352	85,0	111,05	81,68	29,37	223,3	291,85	432,7	565,57
Pünderich	135 073 05	300	320	352	183,3	205,67	114,61	91,06	370,1	415,32	530,0	594,84
Reidenhausen	135 074 05	280	320	360	21,0	117,94	80,89	37,05	52,5	294,77	93,7	526,20
Sankt Aldegund	135 076 05	280	320	352	103,4	157,83	81,84	75,99	255,9	390,74	308,4	470,82
Schahren	135 077 05	280	320	350	156,8	376,96	90,68	286,29	208,8	501,86	249,0	598,44
Sosberg	135 080 05	300	320	352	14,1	86,09	73,96	12,13	49,1	299,29	94,4	575,37
Tellig	135 081 05	269	317	352	24,4	89,20	92,23	- 3,03	117,0	427,12	149,4	545,32
Walhausen	135 088 05	280	320	352	19,2	89,56	68,50	21,06	56,9	266,01	127,7	596,53
Zell (Mosel), St.	135 092 05	280	320	352	1 939,8	470,26	164,05	306,22	2 883,3	698,98	3 132,4	759,38
LK Donnersbergkreis	333 000 00	298	323	356	21 529,6	282,55	103,44	179,11	42 412,9	556,62	48 306,3	633,97
VG Alsenz-Obermoschel	333 000 01	306	320	356	946,3	135,30	77,10	58,20	2 747,2	392,80	3 936,6	562,85
Alsenz	333 003 01	320	320	350	205,6	118,10	77,30	40,80	623,7	358,22	968,6	556,36
Finkenbach-Gersweiler	333 021 01	300	320	352	35,2	108,19	80,56	27,63	112,2	345,20	172,4	530,38
Gaugrehweiler	333 023 01	320	325	360	48,4	85,64	69,86	15,77	204,5	361,90	284,5	503,56
Kalkofen	333 036 01	300	317	352	17,1	93,00	61,86	31,14	68,4	371,99	110,1	598,58
Mannweiler-Cölln	333 043 01	300	320	352	41,2	97,26	88,28	8,98	179,5	423,28	201,5	475,14
Münsterappel	333 049 01	320	320	355	82,9	165,88	72,94	92,93	222,5	445,05	278,6	557,28
Niederhausen an der Appel	333 050 01	300	320	400	16,7	69,09	61,81	7,28	77,4	321,10	133,9	555,66
Niedermoschel	333 051 01	300	320	360	32,6	64,21	63,26	0,95	150,5	296,79	267,9	528,37
Oberhausen an der Appel	333 053 01	300	320	400	11,0	78,31	75,17	3,14	57,8	412,63	84,0	600,19

30 Steuereinnahmen, Realsteuerhebesätze, Realsteueraufbringungskraft und Steuereinnahmekraft der Gemeinden 2010

Landkreis Verbandsgemeinde Gemeinde	Gem.- Schl.- Nr.	Be- völkerung am 30.06.2010	Steuereinnahmen insgesamt (netto)		Einnahmen aus der / dem					
					Grundsteuer		Gewerbsteuer		Gemeindeanteil an der	
					A	B	Auf- kommen (brutto)	Ein- nahmen (netto) ¹⁾	Ein- kommen- steuer	Umsatz- steuer
		Anzahl	1 000 EUR	EUR je Einw.	1 000 EUR					

noch: LK Donnersbergkreis

Obermoschel, St.	333 054 01	1 119	525,7	469,77	6,8	92,5	135,6	108,2	284,2	26,9
Oberndorf	333 055 01	261	137,3	526,20	2,2	15,4	39,2	31,3	84,2	3,4
Schiersfeld	333 067 01	234	106,2	453,88	4,7	13,3	26,2	20,9	64,5	1,0
Sitters	333 072 01	116	37,4	322,20	1,9	4,1	7,2	5,8	24,5	0,3
Unkenbach	333 078 01	232	93,2	401,88	3,5	12,5	25,3	20,8	54,4	0,8
Waldgrehweiler	333 079 01	220	79,4	360,84	4,4	10,4	13,7	11,0	51,5	0,6
Winterborn	333 083 01	185	67,5	365,06	4,6	9,1	5,2	4,2	48,9	0,1
VG Eisenberg (Pfalz)	333 000 02	13 361	7 077,9	529,74	27,4	1 236,3	2 225,2	1 773,8	3 656,4	353,6
Eisenberg (Pfalz), St.	333 019 02	9 357	5 169,3	552,45	8,4	929,5	1 853,1	1 477,2	2 415,5	318,1
Kerzenheim	333 038 02	2 208	1 003,7	454,56	12,9	153,8	140,5	112,0	702,3	17,2
Ramsen	333 060 02	1 796	904,9	503,85	6,2	153,0	231,5	184,6	538,6	18,3
VG Göllheim	333 000 03	12 000	5 842,1	486,84	155,7	1 040,2	1 054,9	852,5	3 588,6	157,7
Albisheim (Pfrimm)	333 001 03	1 760	701,2	398,40	19,9	128,5	99,2	80,2	445,0	21,7
Biedesheim	333 006 03	637	290,0	455,24	16,1	43,6	26,1	21,1	200,9	4,3
Bubenheim	333 012 03	437	392,7	898,63	7,8	42,7	222,0	179,4	147,9	11,7
Dreien	333 017 03	1 027	427,6	416,35	14,0	73,7	55,7	45,0	279,3	11,3
Einselthum	333 018 03	841	389,4	463,05	15,3	62,7	30,4	24,5	281,1	1,9
Göllheim	333 026 03	3 739	1 923,2	514,37	21,9	406,4	395,0	319,2	1 080,8	86,7
Immesheim	333 032 03	142	59,7	420,53	8,4	6,7	2,4	1,9	41,4	0,2
Lautersheim	333 041 03	651	274,1	421,11	7,6	52,5	11,1	9,0	199,2	3,5
Ottersheim	333 058 03	362	187,2	517,09	5,5	29,3	28,7	23,2	125,5	1,3
Rüssingen	333 064 03	480	279,7	582,65	10,1	48,0	63,6	51,4	165,4	2,6
Standenbühl	333 074 03	217	88,2	406,65	2,6	16,1	10,5	8,5	57,4	0,9
Weitersweiler	333 081 03	483	230,8	477,89	6,6	39,7	25,5	20,6	159,9	1,8
Zellertal	333 501 03	1 224	598,2	488,72	19,9	90,4	84,8	68,6	404,8	10,0
VG Kirchheimbolanden	333 000 04	19 216	13 151,7	684,42	168,6	1 749,8	5 967,8	4 790,8	5 781,2	600,5
Bennhausen	333 005 04	150	72,5	483,54	2,7	10,2	1,3	1,1	57,8	0,3
Bischheim	333 007 04	709	439,9	620,38	12,8	60,6	144,6	116,1	230,4	17,4
Bolanden	333 010 04	2 394	964,7	402,96	14,4	174,3	- 25,0	- 20,1	770,4	19,8
Dannenfels	333 013 04	886	547,2	617,64	5,7	89,2	171,7	137,9	302,5	8,0
Gauersheim	333 022 04	622	252,1	405,33	11,3	38,3	6,9	5,5	193,4	1,3
Ilbesheim	333 031 04	521	249,3	478,51	17,8	32,1	28,8	23,1	170,3	2,8
Jakobsweiler	333 035 04	237	97,7	412,30	1,9	15,7	5,0	4,0	74,4	0,2
Kirchheimbolanden, St.	333 039 04	7 704	7 697,5	999,15	11,7	896,0	5 062,5	4 064,1	2 216,4	493,4
Kriegsfeld	333 040 04	1 084	427,3	394,20	14,5	70,6	51,4	41,3	288,9	8,1
Marnheim	333 045 04	1 618	802,6	496,07	16,8	132,1	237,5	190,7	436,6	20,9
Morschheim	333 047 04	753	394,9	524,37	16,7	53,8	63,7	51,1	252,0	18,4
Mörsfeld	333 046 04	524	321,0	612,66	7,3	35,5	125,7	100,9	172,5	1,5
Oberwiesen	333 056 04	498	203,5	408,63	1,4	37,0	4,7	3,8	156,1	2,3
Orbis	333 057 04	683	300,0	439,18	6,9	49,2	51,4	41,3	199,2	2,1
Rittersheim	333 062 04	196	77,1	393,45	8,9	10,5	- 0,2	- 0,2	55,9	0,6
Stetten	333 076 04	637	304,4	477,91	17,9	44,6	37,8	30,3	204,5	3,5
VG Rockenhausen	333 000 05	11 316	5 821,6	514,46	99,5	986,6	1 523,6	1 216,2	3 146,2	321,5
Bayerfeld-Steckweiler	333 004 05	456	171,9	376,95	7,2	25,9	11,7	9,4	122,9	1,4
Bisterschied	333 008 05	235	86,5	368,09	5,7	14,0	3,2	2,5	62,2	0,9
Dielkirchen	333 014 05	539	171,6	318,33	6,6	30,5	15,4	12,4	116,6	2,1
Dörrmoschel	333 016 05	129	43,5	337,22	3,2	6,9	- 5,3	- 4,3	36,6	0,4
Gehrweiler	333 024 05	327	150,1	458,96	2,6	30,6	1,1	0,9	113,0	1,7
Gerbach	333 025 05	563	264,6	469,96	7,9	37,1	85,1	68,3	145,6	2,8
Gundersweiler	333 028 05	510	199,4	390,98	5,7	44,3	- 3,7	- 3,0	147,3	2,4
Imsweiler	333 034 05	555	251,2	452,58	7,6	46,1	74,7	60,0	126,2	8,2
Katzenbach	333 037 05	525	238,1	453,44	3,5	36,0	30,6	24,4	168,9	2,9
Ransweiler	333 061 05	292	100,1	342,95	4,9	15,4	3,4	2,7	74,3	1,2
Rathskirchen	333 201 05	199	57,4	288,48	2,3	8,4	- 4,9	- 3,9	49,3	0,4
Reichsthal	333 202 05	98	36,8	375,49	2,7	5,1	1,4	1,2	26,9	0,2
Rockenhausen, St.	333 502 05	5 379	3 467,3	644,60	17,2	599,2	1 198,9	955,7	1 588,8	289,7
Ruppertsecken	333 065 05	369	128,6	348,44	4,3	26,2	13,7	11,0	82,2	2,5
Sankt Alban	333 066 05	323	118,5	366,74	4,4	17,1	7,4	5,9	88,5	1,6
Schönborn	333 068 05	125	111,5	891,78	3,0	7,8	84,9	68,1	29,7	1,3

30 Steuereinnahmen, Realsteuerhebesätze, Realsteueraufbringungskraft und Steuereinnahmekraft der Gemeinden 2010

Landkreis Verbandsgemeinde Gemeinde	Gem.- Schl.- Nr.	Realsteuer- hebesätze			Realsteueraufbringungskraft				Steuer- einnahmekraft der Gemeinden ²⁾		Steuer- einnahmekraft der Gemeinden ²⁾ zuzüglich Schlüssel- zuweisung ³⁾	
		Grund- steuer		Ge- wer- be- steuer	insgesamt		Grund- steuer	Ge- werbe- steuer				
		A	B						1 000 EUR	EUR je Einw.	EUR je Einw.	EUR je Einw.
		%		1 000 EUR	EUR je Einw.	EUR je Einw.	EUR je Einw.	1 000 EUR	EUR je Einw.	1 000 EUR	EUR je Einw.	
noch: LK Donnersbergkreis												
Obermoschel, St.	333 054 01	300	317	352	247,9	221,53	95,21	126,32	531,7	475,14	675,8	603,93
Oberndorf	333 055 01	300	317	352	59,6	228,53	71,87	156,66	139,4	533,99	165,9	635,80
Schiersfeld	333 067 01	300	320	352	46,0	196,58	79,86	116,72	106,2	454,06	151,2	646,30
Sitters	333 072 01	300	320	360	13,5	116,39	53,34	63,05	36,8	317,33	70,1	604,04
Unkenbach	333 078 01	290	320	400	40,0	172,59	72,50	100,09	90,7	391,16	143,0	616,29
Waldgrehweiler	333 079 01	320	320	360	29,1	132,46	68,77	63,69	78,5	356,91	123,3	560,61
Winterborn	333 083 01	300	320	355	19,5	105,19	76,19	29,01	67,5	364,63	105,6	571,06
VG Eisenberg (Pfalz)	333 000 02	299	327	350	3 654,4	273,51	98,88	174,63	7 213,0	539,85	7 820,2	585,30
Eisenberg (Pfalz), St.	333 019 02	320	330	350	2 916,7	311,71	104,05	207,66	5 274,3	563,68	5 556,2	593,80
Kerzenheim	333 038 02	290	320	350	324,9	147,14	80,39	66,75	1 015,9	460,09	1 212,0	548,90
Ramsen	333 060 02	290	320	350	412,8	229,84	94,66	135,18	922,8	513,78	1 052,0	585,76
VG Göllheim	333 000 03	300	328	370	2 283,6	190,30	103,10	87,19	5 827,5	485,62	6 713,1	559,42
Albisheim (Pfrimm)	333 001 03	300	320	370	255,0	144,91	89,01	55,90	702,7	399,24	969,5	550,87
Biedesheim	333 006 03	300	320	370	87,8	137,91	97,34	40,57	288,1	452,30	295,3	463,54
Bubenheim	333 012 03	300	320	370	273,3	625,47	121,59	503,87	390,3	893,18	390,3	893,18
Dreisen	333 017 03	300	320	370	147,6	143,69	89,87	53,82	427,5	416,22	585,7	570,33
Einselthum	333 018 03	300	320	370	111,9	133,10	97,29	35,80	389,1	462,62	460,9	548,07
Göllheim	333 026 03	300	340	370	822,5	219,97	115,20	104,78	1 914,2	511,96	2 066,4	552,65
Immesheim	333 032 03	300	320	370	17,5	123,55	106,80	16,75	58,6	412,87	79,2	557,71
Lautersheim	333 041 03	300	320	370	74,5	114,41	97,51	16,90	275,0	422,49	337,0	517,64
Ottersheim	333 058 03	300	320	370	65,0	179,65	101,10	78,55	186,3	514,60	186,6	515,37
Rüssingen	333 064 03	300	320	370	124,1	258,52	127,14	131,39	279,9	583,14	279,9	583,14
Standenbühl	333 074 03	300	320	370	30,1	138,67	90,72	47,94	86,4	398,04	110,0	507,13
Weitersweiler	333 081 03	300	320	370	74,1	153,50	101,07	52,43	231,0	478,16	275,7	570,84
Zellertal	333 501 03	300	320	370	200,0	163,37	94,63	68,75	598,4	488,91	676,5	552,70
VG Kirchheimbolanden	333 000 04	300	320	360	8 118,2	422,47	105,87	316,60	13 322,9	693,32	14 384,8	748,58
Bennhausen	333 005 04	300	320	360	14,8	98,98	89,88	9,10	72,7	484,42	76,9	512,97
Bischheim	333 007 04	300	320	360	224,4	316,57	108,66	207,91	443,7	625,86	443,7	625,86
Bolanden	333 010 04	300	320	360	175,0	73,12	83,77	- 10,65	970,1	405,24	970,1	405,24
Dannenfels	333 013 04	300	320	360	276,1	311,63	114,04	197,59	552,7	623,87	552,7	623,87
Gauersheim	333 022 04	300	320	360	58,8	94,57	83,28	11,29	252,1	405,30	332,8	535,08
Ilbesheim	333 031 04	300	320	360	80,6	154,79	98,41	56,37	248,0	476,09	303,4	582,37
Jakobsweiler	333 035 04	300	320	360	23,7	100,17	78,80	21,37	97,4	410,95	130,7	551,61
Kirchheimbolanden, St.	333 039 04	300	320	360	6 132,5	796,02	126,11	669,90	7 843,9	1 018,16	8 185,6	1 062,51
Kriegsfeld	333 040 04	300	320	360	141,8	130,79	82,44	48,35	428,6	395,35	600,1	553,63
Marnheim	333 045 04	300	320	360	399,7	247,00	97,35	149,65	810,3	500,78	888,2	548,98
Morschheim	333 047 04	300	320	360	138,4	183,85	97,67	86,18	396,2	526,23	440,4	584,89
Mörsfeld	333 046 04	310	330	360	171,7	327,75	83,20	244,55	321,0	612,52	356,1	679,63
Oberwiesen	333 056 04	300	320	360	45,8	92,04	82,38	9,65	203,3	408,13	269,4	541,06
Orbis	333 057 04	300	320	360	111,7	163,52	86,80	76,72	302,8	443,38	368,1	539,00
Rittersheim	333 062 04	300	320	360	19,5	99,44	100,66	- 1,22	76,1	388,03	105,9	540,54
Stetten	333 076 04	300	320	360	103,4	162,34	101,85	60,48	304,0	477,31	360,2	565,48
VG Rockenhausen	333 000 05	300	326	352	2 721,4	240,49	100,08	140,41	5 881,6	519,76	7 132,8	630,32
Bayerfeld-Steckweiler	333 004 05	300	320	360	46,5	102,03	75,79	26,24	168,5	369,51	240,0	526,38
Bisterschied	333 008 05	300	320	360	23,7	100,65	86,92	13,73	86,1	366,37	127,7	543,52
Dielkirchen	333 014 05	300	320	360	54,7	101,47	72,35	29,12	170,3	316,04	296,6	550,22
Dörrmoschel	333 016 05	300	320	360	5,0	38,50	80,74	- 42,25	43,0	333,06	80,4	623,05
Gehrweiler	333 024 05	300	320	360	36,3	111,13	107,76	3,38	150,8	461,22	174,7	534,23
Gerbach	333 025 05	300	320	360	134,1	238,11	83,98	154,13	265,7	471,92	351,9	625,01
Gundersweiler	333 028 05	300	320	360	49,0	96,12	103,60	- 7,48	199,5	391,22	275,5	540,17
Imsweiler	333 034 05	300	320	360	132,7	239,15	101,94	137,21	252,3	454,67	359,5	647,70
Katzenbach	333 037 05	280	320	352	74,0	140,98	80,19	60,79	239,6	456,45	284,0	540,87
Ransweiler	333 061 05	300	320	360	24,7	84,48	72,57	11,91	99,5	340,85	137,2	469,79
Rathskirchen	333 201 05	300	320	360	6,2	31,36	56,26	- 24,90	56,9	285,70	109,7	551,47
Reichsthal	333 202 05	300	320	360	9,4	96,40	81,42	14,98	36,2	369,61	58,1	592,83
Rockenhausen, St.	333 502 05	300	330	350	1 896,3	352,53	118,83	233,71	3 531,6	656,55	3 746,9	696,59
Ruppertsecken	333 065 05	320	320	360	45,8	124,21	86,23	37,98	127,9	346,63	200,9	544,43
Sankt Alban	333 066 05	300	320	360	30,0	92,83	69,55	23,28	118,6	367,31	169,7	525,32
Schönborn	333 068 05	300	320	360	97,7	781,84	89,62	692,22	112,0	895,98	146,6	1 173,10

30 Steuereinnahmen, Realsteuerhebesätze, Realsteueraufbringungskraft und Steuereinnahmekraft der Gemeinden 2010

Landkreis Verbandsgemeinde Gemeinde	Gem.- Schl.- Nr.	Be- völkerung am 30.06.2010	Steuereinnahmen insgesamt (netto)			Einnahmen aus der / dem					
						Grundsteuer		Gewerbsteuer		Gemeindeanteil an der	
						A	B	Auf- kommen (brutto)	Ein- nahmen (netto) ¹⁾	Ein- kommen- steuer	Umsatz- steuer
		Anzahl	1 000 EUR	EUR je Einw.		1 000 EUR					

noch: LK Donnersbergkreis

Seelen	333 203 05	176	45,9	260,68	4,1	9,1	- 7,0	- 5,6	36,7	0,6
Stahlberg	333 073 05	182	54,7	300,32	1,0	9,2	6,9	5,5	37,6	0,4
Teschenmoschel	333 077 05	123	55,6	452,24	3,6	5,7	3,6	2,9	42,3	0,4
Würzweiler	333 084 05	211	68,5	324,66	2,1	12,1	2,6	2,1	50,6	0,5
VG Winnweiler	333 000 06	13 310	7 280,1	546,97	84,9	1 429,6	2 089,4	1 666,1	3 885,7	152,5
Börrstadt	333 009 06	904	387,1	428,18	14,6	78,5	23,8	19,0	265,6	5,9
Breunigweiler	333 011 06	467	222,2	475,88	4,5	36,0	42,6	34,0	142,7	2,1
Falkenstein	333 020 06	198	109,9	555,28	3,5	27,9	12,9	10,3	58,2	1,1
Gonbach	333 027 06	504	214,2	424,95	2,4	46,9	14,9	11,8	148,0	2,1
Höringen	333 030 06	723	320,5	443,31	8,4	59,4	62,3	49,6	199,1	1,5
Imsbach	333 033 06	953	428,9	450,05	4,7	80,3	95,0	75,7	259,9	4,8
Lohnsfeld	333 042 06	960	498,5	519,30	6,8	99,8	139,4	111,1	273,7	4,0
Münchweiler an der Alsenz	333 048 06	1 222	637,1	521,35	5,2	184,9	95,1	76,3	359,3	7,2
Schweisweiler	333 069 06	359	133,7	372,53	3,0	29,6	18,4	14,7	82,5	2,5
Sippersfeld	333 071 06	1 162	593,9	511,13	5,5	104,9	146,5	116,8	354,1	7,1
Steinbach am Donnersberg	333 075 06	772	299,1	387,41	5,1	59,6	22,3	17,8	210,0	3,5
Wartenberg-Rohrbach	333 080 06	478	234,7	490,94	4,2	66,1	- 11,6	- 9,2	165,5	6,1
Winnweiler	333 503 06	4 608	3 200,2	694,50	16,9	555,6	1 427,9	1 138,3	1 367,0	104,6
LK Eifelkreis Bitburg-Prüm	232 000 00	94 253	52 871,4	560,95	986,4	7 752,6	26 260,6	20 951,2	19 834,3	2 875,7
Bitburg, St.	232 018 00	12 719	14 493,6	1 139,52	26,1	2 473,1	9 201,7	7 386,9	3 144,2	1 281,0
VG Arzfeld	232 000 01	9 632	3 571,3	370,77	144,8	450,9	1 384,6	1 103,5	1 709,5	121,1
Arzfeld	232 201 01	1 348	652,1	483,74	11,1	72,8	349,9	278,9	262,7	21,6
Dackscheid	232 211 01	146	65,7	449,68	2,1	5,0	24,9	19,8	38,0	0,1
Dahnen	232 212 01	352	68,2	193,80	6,4	11,6	10,0	8,0	39,8	1,1
Daleiden	232 213 01	908	278,9	307,12	6,7	47,2	108,4	86,4	123,1	10,3
Dasburg	232 214 01	221	79,7	360,78	0,7	13,0	25,8	20,6	42,4	2,3
Eilscheid	232 217 01	42	7,7	183,45	1,8	1,2	0,2	0,2	4,1	0,0
Eschfeld	232 220 01	181	54,3	300,24	3,8	7,1	14,4	11,5	31,1	0,4
Euscheid	232 221 01	149	39,0	262,07	2,4	3,8	11,4	9,1	22,9	0,4
Großkampenber	232 229 01	157	65,9	420,00	4,0	6,9	31,0	24,7	27,4	2,3
Hargarten	232 233 01	89	40,6	456,03	1,4	3,2	30,1	24,0	11,5	0,2
Harspelt	232 234 01	77	18,8	244,47	3,1	1,8	2,0	1,6	11,6	0,2
Herzfeld	232 240 01	37	7,3	197,68	2,1	0,7	1,5	1,2	2,8	0,4
Irrhausen	232 245 01	231	121,4	525,56	2,6	11,9	76,8	61,2	38,4	6,3
Jucken	232 246 01	173	52,4	302,97	2,8	8,4	12,8	10,2	29,6	0,6
Kesfeld	232 247 01	83	19,0	228,49	3,6	2,1	- 1,5	- 1,2	14,1	0,0
Kickeshausen	232 248 01	36	7,5	207,14	2,2	0,4	0,7	0,5	4,0	0,0
Kinzenburg	232 249 01	41	23,0	560,05	0,6	2,4	0,3	0,2	19,3	0,0
Krautscheid	232 253 01	248	68,6	276,45	4,6	13,4	19,9	15,9	27,8	5,7
Lambertsberg	232 254 01	344	108,9	316,55	1,7	18,7	10,0	8,0	75,5	4,2
Lascheid	232 255 01	71	23,2	326,08	1,8	1,8	1,1	0,9	18,2	-
Lauperath	232 258 01	105	20,6	196,01	5,2	4,1	- 1,0	- 0,8	11,1	0,4
Leidenborn	232 259 01	161	66,1	410,78	3,7	6,6	26,0	20,7	33,2	0,4
Lichtenborn	232 260 01	326	92,4	283,48	7,8	9,8	24,6	19,6	53,6	0,6
Lierfeld	232 261 01	86	39,3	457,27	0,8	4,1	15,3	12,2	21,1	0,8
Lünebach	232 262 01	561	249,4	444,59	3,6	36,4	77,0	61,4	130,9	14,7
Lützkampen	232 263 01	374	114,2	305,31	4,4	14,2	43,7	34,8	56,6	3,1
Manderscheid	232 264 01	49	25,0	509,22	2,4	2,5	13,4	10,5	9,4	0,0
Mauel	232 267 01	66	20,4	308,97	2,1	2,7	0,7	0,6	14,6	0,1
Merlscheid	232 270 01	37	17,8	481,43	1,7	0,7	6,5	5,2	9,9	0,0
Niederpierscheid	232 277 01	34	7,5	220,38	0,7	1,2	0,3	0,2	4,8	0,0
Oberpierscheid	232 285 01	361	83,5	231,22	5,9	11,1	2,0	1,6	62,7	0,2
Olmscheid	232 287 01	157	54,1	344,31	3,8	7,3	21,8	17,3	24,0	0,7
Pintesfeld	232 291 01	40	17,8	445,85	2,7	0,4	8,6	6,9	7,7	0,1
Plütscheid	232 293 01	305	118,1	387,27	5,4	13,0	23,9	19,0	78,5	0,9
Preisfeld	232 294 01	179	25,6	143,18	2,5	8,2	1,7	1,4	12,6	0,3
Reiff	232 297 01	58	12,3	211,43	2,7	1,2	0,5	0,4	7,5	0,0
Reipeldingen	232 298 01	63	12,3	195,03	2,6	1,9	0,9	0,7	6,6	0,0

30 Steuereinnahmen, Realsteuerhebesätze, Realsteueraufbringungskraft und Steuereinnahmekraft der Gemeinden 2010

Landkreis Verbandsgemeinde Gemeinde	Gem.- Schl.- Nr.	Realsteuer- hebesätze			Realsteueraufbringungskraft				Steuer- einnahmekraft der Gemeinden ²⁾		Steuer- einnahmekraft der Gemeinden ²⁾ zuzüglich Schlüssel- zuweisung ³⁾	
		Grund- steuer		Ge- wer- be- steuer	insgesamt	Grund- steuer	Ge- werbe- steuer		1 000 EUR	EUR je Einw.	1 000 EUR	EUR je Einw.
		A	B									
		%			1 000 EUR	EUR je Einw.	EUR je Einw.	EUR je Einw.	1 000 EUR	EUR je Einw.	1 000 EUR	EUR je Einw.

noch: LK Donnersbergkreis

Seelen	333 203 05	300	320	360	6,6	37,29	77,93	- 40,64	45,2	257,04	85,3	484,61
Stahlberg	333 073 05	300	320	360	17,9	98,17	59,58	38,59	54,5	299,69	108,4	595,71
Teschenmoschel	333 077 05	300	320	360	13,2	107,37	77,59	29,78	55,2	448,45	70,2	570,48
Würzweiler	333 084 05	300	320	360	17,5	83,10	70,70	12,40	68,0	322,49	109,5	519,09
VG Winnweiler	333 000 06	283	320	350	3 805,8	285,94	121,54	164,40	7 420,7	557,53	8 318,9	625,01
Börrstadt	333 009 06	280	320	350	124,0	137,15	109,57	27,59	390,6	432,07	501,8	555,03
Breunigweiler	333 011 06	280	320	350	87,9	188,12	92,45	95,67	224,0	479,73	225,4	482,72
Falkenstein	333 020 06	280	320	350	47,0	237,15	169,03	68,12	103,7	523,71	147,7	745,91
Gonbach	333 027 06	270	320	350	68,3	135,54	104,64	30,90	215,5	427,50	287,3	570,07
Höringen	333 030 06	300	320	350	137,0	189,51	99,18	90,33	324,9	449,39	341,4	472,25
Imsbach	333 033 06	280	320	350	190,5	199,93	95,41	104,52	435,9	457,40	545,9	572,87
Lohnsfeld	333 042 06	270	320	350	260,3	271,16	118,95	152,21	509,7	530,98	515,3	536,78
Münchweiler an der Alsenz	333 048 06	280	320	360	300,4	245,85	166,51	79,33	648,3	530,49	662,2	541,88
Schweisweiler	333 069 06	300	320	350	53,9	150,17	96,32	53,84	135,1	376,39	213,2	593,89
Sippersfeld	333 071 06	300	320	350	271,3	233,45	101,25	132,19	602,8	518,75	722,5	621,73
Steinbach am Donnersberg	333 075 06	300	320	350	92,0	119,22	88,96	30,27	301,0	389,90	436,4	565,30
Wartenberg-Rohrbach	333 080 06	270	320	350	63,2	132,11	157,54	- 25,43	237,2	496,17	240,2	502,58
Winnweiler	333 503 06	280	320	350	2 110,1	457,92	132,98	324,93	3 292,0	714,42	3 479,6	755,12
LK Eifelkreis Bitburg-Prüm	232 000 00	319	329	351	36 402,5	386,22	95,04	291,18	53 803,1	570,84	69 282,7	735,07
Bitburg, St.	232 018 00	280	330	360	11 977,8	941,73	204,20	737,53	14 588,2	1 146,96	15 265,9	1 200,24
VG Arzfeld	232 000 01	342	335	350	2 034,5	211,22	60,40	150,82	3 584,1	372,10	5 559,1	577,15
Arzfeld	232 201 01	320	320	350	454,8	337,36	65,17	272,19	668,0	495,56	889,0	659,47
Dackscheid	232 211 01	350	370	350	32,4	221,84	43,19	178,65	65,4	448,23	75,4	516,45
Dahnen	232 212 01	350	350	350	27,1	77,08	47,18	29,89	66,0	187,60	175,8	499,40
Daleiden	232 213 01	350	330	350	168,2	185,20	60,05	125,15	279,6	307,94	459,8	506,40
Dasburg	232 214 01	350	370	350	39,7	179,54	57,20	122,34	79,1	358,10	136,7	618,51
Eilscheid	232 217 01	380	380	350	2,7	64,21	58,45	5,76	6,8	160,95	24,4	581,45
Eschfeld	232 220 01	350	350	350	25,1	138,69	55,25	83,44	53,6	296,37	103,2	570,31
Euscheid	232 221 01	320	320	350	18,2	121,95	41,43	80,52	39,2	263,07	82,0	550,58
Großkampenbergr	232 229 01	350	350	350	42,5	270,45	63,64	206,80	65,9	419,51	98,7	628,78
Hargarten	232 233 01	350	370	350	35,7	400,93	46,22	354,71	41,3	463,61	73,1	820,94
Harspelt	232 234 01	320	320	350	6,9	89,01	61,47	27,55	18,3	237,71	41,9	543,99
Herzfeld	232 240 01	350	350	350	4,0	107,08	65,32	41,76	6,9	185,68	23,1	623,97
Irrhausen	232 245 01	360	360	350	93,9	406,68	58,19	348,49	123,1	532,73	158,4	685,78
Jucken	232 246 01	350	350	350	23,9	138,10	60,54	77,56	51,5	297,49	115,9	669,99
Kesfeld	232 247 01	370	370	352	3,1	37,45	56,46	- 19,01	17,5	211,31	39,0	470,34
Kickeshausen	232 248 01	350	350	350	2,9	80,75	61,47	19,28	6,7	187,03	22,2	615,36
Kinzenburg	232 249 01	350	350	350	3,2	78,27	71,10	7,17	22,5	549,02	22,6	550,93
Krautscheid	232 253 01	350	370	350	37,1	149,59	65,30	84,29	66,6	268,42	79,6	320,85
Lambertsberg	232 254 01	350	350	350	30,2	87,79	57,38	30,41	107,8	313,51	148,6	431,93
Lascheid	232 255 01	330	330	350	4,5	63,37	47,34	16,03	22,5	316,20	42,0	591,45
Lauperath	232 258 01	350	370	350	7,0	66,47	76,50	- 10,03	18,6	177,40	61,4	584,30
Leidenborn	232 259 01	350	350	350	36,7	228,19	58,78	169,41	65,1	404,25	92,5	574,55
Lichtenborn	232 260 01	300	320	350	43,7	134,16	55,01	79,15	92,9	284,94	169,6	520,25
Lierfeld	232 261 01	320	320	350	21,2	246,03	60,06	185,98	39,9	464,43	40,6	472,15
Lünebach	232 262 01	320	320	350	123,0	219,24	75,36	143,88	253,0	451,04	258,0	459,93
Lützkampen	232 263 01	320	320	350	64,9	173,59	51,15	122,44	115,8	309,50	201,8	539,63
Manderscheid	232 264 01	350	370	330	19,2	390,82	86,73	304,08	25,7	525,00	27,2	556,04
Mauel	232 267 01	400	350	350	4,9	74,50	62,77	11,73	19,4	293,77	35,7	541,44
Merlscheid	232 270 01	320	320	350	9,1	244,73	61,03	183,70	17,7	477,19	24,4	660,08
Niederpierscheid	232 277 01	350	350	350	2,1	60,82	51,32	9,50	6,8	199,68	22,4	660,15
Oberpierscheid	232 285 01	350	370	350	17,2	47,53	41,64	5,89	79,6	220,51	188,3	521,50
Olmscheid	232 287 01	330	330	350	33,7	214,65	69,34	145,31	54,0	343,83	84,2	536,11
Pintesfeld	232 291 01	330	330	350	11,8	294,00	67,48	226,53	17,8	445,63	29,8	745,95
Plütscheid	232 293 01	400	350	350	41,6	136,55	54,46	82,10	116,3	381,19	182,5	598,30
Preisfeld	232 294 01	350	350	350	11,9	66,52	56,39	10,13	24,4	136,41	102,0	569,79
Reiff	232 297 01	320	320	350	4,2	73,10	63,67	9,43	11,6	200,19	33,3	573,55
Reipeldingen	232 298 01	350	350	350	4,9	77,62	63,46	14,16	11,4	180,62	41,2	653,87

30 Steuereinnahmen, Realsteuerhebesätze, Realsteueraufbringungskraft und Steuereinnahmekraft der Gemeinden 2010

Landkreis Verbandsgemeinde Gemeinde	Gem.- Schl.- Nr.	Be- völkerung am 30.06.2010	Steuereinnahmen insgesamt (netto)			Einnahmen aus der / dem					
						Grundsteuer		Gewerbsteuer		Gemeindeanteil an der	
						A	B	Auf- kommen (brutto)	Ein- nahmen (netto) ¹⁾	Ein- kommen- steuer	Umsatz- steuer
		Anzahl	1 000 EUR	EUR je Einw.		1 000 EUR					

noch: LK Eifelkreis Bitburg-Prüm

Roscheid	232 301 01	60	21,5	357,50	3,3	1,6	11,5	9,2	6,9	0,1
Sengerich	232 309 01	22	8,0	364,41	0,5	0,7	0,4	0,3	6,4	0,1
Sevenig (Our)	232 310 01	59	19,0	321,66	1,8	2,3	5,9	4,7	9,8	0,1
Strickscheid	232 315 01	35	118,0	3 371,06	1,2	1,3	140,2	111,7	3,4	0,3
Üttfeld	232 333 01	471	148,3	314,80	12,3	23,4	35,1	27,9	76,5	6,7
Waxweiler	232 322 01	1 089	478,1	439,02	2,3	62,6	196,2	156,4	217,5	35,5
VG Bitburg-Land	232 000 02	16 704	6 504,8	389,42	232,4	961,0	1 839,6	1 474,0	3 588,8	177,5
Baustert	232 009 02	508	133,1	262,07	2,4	28,0	2,8	2,2	94,7	4,5
Bettingen	232 013 02	1 011	301,1	297,78	5,7	51,8	73,5	58,6	173,9	7,0
Bickendorf	232 014 02	483	174,5	361,25	3,3	24,0	5,3	4,1	139,0	3,1
Biersdorf am See	232 015 02	554	264,2	476,83	2,7	80,9	63,9	50,9	108,2	18,4
Birtlingen	232 017 02	74	24,9	335,96	2,4	2,0	3,3	2,6	12,5	5,3
Brecht	232 020 02	250	75,4	301,66	4,0	11,0	17,7	14,1	42,9	2,8
Brimingen	232 021 02	79	38,8	491,73	4,3	10,8	18,5	14,8	8,3	0,2
Dahlem	232 024 02	244	84,8	347,55	1,3	11,8	14,4	11,4	59,3	0,2
Dockendorf	232 026 02	201	71,5	355,53	4,5	11,6	14,6	11,6	42,4	1,2
Dudeldorf	232 027 02	1 020	483,0	473,52	9,6	81,0	132,0	105,2	252,4	29,4
Echtershausen	232 029 02	98	35,3	360,14	1,1	4,5	13,5	10,7	18,4	0,1
Ehlenz	232 030 02	435	136,2	313,04	4,0	19,0	15,1	12,1	99,5	0,7
Enzen	232 032 02	37	5,3	142,76	1,9	1,0	0,4	0,4	1,6	0,0
Eßlingen	232 034 02	56	53,3	951,75	4,0	3,8	9,1	7,2	37,5	0,4
Feilsdorf	232 036 02	29	8,2	282,38	1,4	1,3	0,6	0,5	5,0	-
Fließem	232 039 02	699	261,2	373,66	4,9	38,6	91,6	73,0	140,1	2,9
Gondorf	232 044 02	239	130,7	546,84	2,3	27,7	33,0	26,1	69,7	3,5
Halsdorf	232 045 02	95	21,1	221,59	3,2	2,9	1,3	1,0	13,2	0,1
Hamm	232 046 02	29	33,1	1 141,28	0,7	2,9	10,2	8,1	21,0	0,3
Heilenbach	232 048 02	107	27,4	256,10	3,8	3,7	2,6	2,1	17,5	0,1
Hisel	232 052 02	14	5,1	363,21	1,6	0,2	0,2	0,2	3,0	0,0
Hütterscheid	232 057 02	197	45,3	229,82	1,5	10,3	9,7	7,7	23,4	0,7
Hüttingen an der Kyll	232 058 02	328	110,0	335,32	0,6	15,6	9,4	7,6	84,6	0,2
Idenheim	232 060 02	438	150,0	342,54	7,2	20,8	12,7	10,0	107,3	2,8
Idesheim	232 061 02	399	121,0	303,20	8,0	14,0	12,8	10,1	87,4	0,5
Ingendorf	232 062 02	237	84,7	357,40	10,9	7,9	8,5	6,8	57,3	0,1
Ließem	232 074 02	80	50,2	627,01	3,7	3,3	31,1	24,6	18,2	0,0
Meckel	232 077 02	390	259,1	664,41	7,7	18,0	203,0	161,8	69,3	1,3
Messerich	232 079 02	542	192,4	355,06	5,5	30,6	21,3	17,0	134,4	3,0
Metterich	232 081 02	501	211,1	421,44	8,2	27,2	47,0	37,2	132,9	4,1
Mülbach	232 083 02	112	29,9	266,91	1,3	3,6	6,2	5,0	19,5	0,0
Nattenheim	232 086 02	533	158,1	296,62	10,8	21,9	13,3	10,5	110,1	2,7
Niederstedem	232 091 02	242	215,2	889,07	4,8	13,7	177,5	149,5	43,0	3,0
Niederweiler	232 092 02	84	23,6	280,77	4,3	2,1	0,9	0,7	16,0	0,1
Oberstedem	232 097 02	73	44,8	613,85	7,0	3,8	19,1	15,7	17,6	0,0
Oberweiler	232 098 02	135	88,2	653,34	2,8	7,9	24,5	19,4	33,7	23,8
Oberweis	232 099 02	546	164,8	301,81	5,4	31,5	20,8	16,6	105,0	3,2
Olsdorf	232 100 02	90	23,5	261,56	3,6	2,9	0,6	0,5	16,2	0,0
Rittersdorf	232 109 02	1 444	549,3	380,41	10,5	88,5	112,7	89,2	328,4	24,7
Röhl	232 111 02	419	161,1	384,46	7,1	20,0	41,2	32,8	97,0	2,2
Scharfbillig	232 115 02	73	74,9	1 025,93	4,0	10,0	51,8	41,6	18,9	0,1
Schleid	232 118 02	360	108,5	301,34	6,2	13,9	20,5	16,2	69,3	1,2
Seffern	232 119 02	329	84,9	257,98	2,0	14,8	9,9	7,9	54,2	3,8
Sefferweich	232 120 02	228	66,5	291,72	5,9	9,2	5,3	4,2	44,6	0,4
Stockem	232 124 02	80	25,0	312,21	3,6	2,4	7,2	5,8	13,0	0,0
Sülm	232 125 02	434	133,7	308,12	8,3	18,0	13,0	10,4	91,0	4,6
Trimport	232 126 02	288	88,3	306,47	2,5	10,7	3,3	2,6	71,6	0,1
Wettlingen	232 133 02	53	13,5	253,92	2,4	1,1	4,2	3,7	5,9	0,0
Wiersdorf	232 134 02	243	76,4	314,52	3,7	10,3	13,7	10,9	50,2	0,4
Wißmannsdorf	232 501 02	760	453,4	596,52	5,9	55,8	279,0	222,7	155,5	9,8
Wolsfeld	232 137 02	804	329,6	409,93	8,0	53,2	135,9	108,3	153,6	4,5
VG Irrel	232 000 03	8 672	2 284,1	263,39	67,3	611,7	143,7	110,8	1 372,6	81,0
Alsdorf	232 002 03	364	104,9	288,31	3,3	17,1	19,9	15,5	66,3	0,8
Bollendorf	232 019 03	1 632	27,2	16,67	3,7	152,5	- 449,6	- 362,2	202,7	20,0

30 Steuereinnahmen, Realsteuerhebesätze, Realsteueraufbringungskraft und Steuereinnahmekraft der Gemeinden 2010

Landkreis Verbandsgemeinde Gemeinde	Gem.- Schl.- Nr.	Realsteuer- hebesätze			Realsteueraufbringungskraft				Steuer- einnahmekraft der Gemeinden ²⁾		Steuer- einnahmekraft der Gemeinden ²⁾ zuzüglich Schlüssel- zuweisung ³⁾	
		Grund- steuer		Gew- er- be- steuer	insgesamt		Grund- steuer	Ge- werbe- steuer				
		A	B									
		%	1 000 EUR						EUR je Einw.	EUR je Einw.	EUR je Einw.	1 000 EUR
noch: LK Eifelkreis Bitburg-Prüm												
Roscheid	232 301 01	350	350	350	16,4	272,98	71,98	201,00	21,0	349,65	37,9	631,43
Sengerich	232 309 01	350	350	350	1,4	64,77	48,09	16,68	7,8	356,27	11,5	523,18
Sevenig (Our)	232 310 01	350	370	350	9,7	165,05	61,05	104,00	18,5	312,92	32,8	556,49
Strickscheid	232 315 01	320	320	350	149,4	4 269,46	70,66	4 198,80	124,7	3 561,46	124,7	3 561,46
Üttfeld	232 333 01	350	350	350	69,7	147,92	69,89	78,04	145,8	309,48	217,0	460,73
Waxweiler	232 322 01	320	320	350	274,9	252,47	63,54	188,94	488,1	448,21	729,0	669,38
VG Bitburg-Land	232 000 02	330	332	357	3 084,1	184,63	71,49	113,15	6 484,7	388,21	9 717,8	581,76
Baustert	232 009 02	320	320	320	35,4	69,70	63,33	6,37	134,0	263,72	227,2	447,17
Bettingen	232 013 02	330	330	350	135,9	134,41	58,16	76,25	301,9	298,63	576,5	570,25
Bickendorf	232 014 02	327	327	330	33,9	70,22	58,10	12,12	174,8	361,94	259,9	538,12
Biersdorf am See	232 015 02	330	330	350	153,4	276,87	155,92	120,95	267,0	481,96	303,9	548,60
Birtlingen	232 017 02	300	350	350	7,7	104,05	57,84	46,22	24,8	334,66	42,8	578,14
Brecht	232 020 02	330	330	350	33,4	133,78	59,56	74,22	75,6	302,21	130,2	520,74
Brimingen	232 021 02	350	350	350	33,5	424,49	178,47	246,03	38,3	484,70	43,3	547,51
Dahlem	232 024 02	350	350	350	27,6	113,13	51,44	61,68	84,1	344,87	155,3	636,38
Dockendorf	232 026 02	320	320	340	32,2	160,16	81,58	78,59	72,7	361,73	120,9	601,60
Dudeldorf	232 027 02	350	350	350	225,6	221,19	85,49	135,70	480,7	471,25	569,9	558,71
Echtershausen	232 029 02	320	320	350	19,9	203,21	58,96	144,26	35,7	363,89	70,5	719,01
Ehlenz	232 030 02	330	330	350	39,1	89,83	53,36	36,47	136,1	312,96	256,5	589,62
Enzen	232 032 02	330	330	400	3,1	84,14	73,03	11,11	4,7	126,51	22,9	617,68
Eßlingen	232 034 02	330	330	340	17,2	306,68	131,96	174,71	53,2	950,61	63,2	1 128,70
Feilsdorf	232 036 02	330	330	450	3,0	102,52	86,97	15,55	7,9	272,24	16,3	560,62
Fließem	232 039 02	330	330	350	140,3	200,77	63,38	137,38	264,8	378,80	425,0	607,97
Gondorf	232 044 02	320	320	340	67,4	281,84	132,67	149,16	133,7	559,21	163,9	685,82
Halsdorf	232 045 02	330	330	360	7,0	73,65	60,09	13,56	20,0	210,53	57,5	605,77
Hamm	232 046 02	350	350	350	14,1	486,38	118,10	368,28	33,3	1 149,48	33,3	1 149,48
Heilenbach	232 048 02	320	320	350	10,0	93,45	68,04	25,41	27,0	252,37	59,0	551,07
Hisel	232 052 02	350	350	500	1,6	115,57	103,50	12,07	4,6	332,00	7,4	531,21
Hütterscheid	232 057 02	330	330	350	22,1	112,11	60,71	51,40	44,3	224,71	116,1	589,43
Hüttingen an der Kyll	232 058 02	330	330	360	26,3	80,30	51,04	29,26	109,2	332,93	177,3	540,62
Idenheim	232 060 02	330	330	340	41,6	94,95	63,68	31,26	149,0	340,28	243,8	556,62
Idesheim	232 061 02	300	300	340	37,4	93,73	59,07	34,66	122,6	307,16	226,8	568,48
Ingendorf	232 062 02	350	350	350	25,5	107,74	70,02	37,72	81,2	342,75	136,1	574,23
Ließem	232 074 02	320	320	340	40,4	504,76	84,69	420,08	52,1	651,20	74,5	930,83
Meckel	232 077 02	300	320	350	239,4	613,96	68,27	545,68	268,9	689,53	341,3	875,13
Messerich	232 079 02	350	350	350	56,9	104,96	63,70	41,26	190,0	350,55	312,8	577,06
Metterich	232 081 02	330	330	340	86,1	171,82	70,54	101,29	213,3	425,71	275,2	549,35
Mülbach	232 083 02	330	330	360	11,1	99,45	43,31	56,13	29,4	262,69	68,9	615,59
Nattenheim	232 086 02	320	320	340	47,4	88,98	62,12	26,86	157,4	295,32	275,7	517,26
Niederstedem	232 091 02	330	330	450	163,2	674,28	76,01	598,27	181,2	748,59	208,4	861,28
Niederweiler	232 092 02	300	320	350	7,3	86,69	75,11	11,58	23,1	275,15	50,1	596,50
Oberstedem	232 097 02	330	330	400	27,5	376,66	136,79	239,86	41,7	571,42	55,9	765,82
Oberweiler	232 098 02	330	330	340	37,0	274,42	78,31	196,11	89,4	662,10	90,2	668,29
Oberweis	232 099 02	320	320	352	60,2	110,30	70,62	39,68	164,2	300,71	317,8	582,07
Olsdorf	232 100 02	330	330	340	6,7	74,66	67,56	7,10	22,8	253,44	47,9	532,04
Rittersdorf	232 109 02	320	320	340	225,9	156,44	72,17	84,28	555,4	384,63	749,2	518,86
Röhl	232 111 02	350	350	350	68,6	163,65	60,56	103,08	159,4	380,45	268,5	640,74
Scharfbillig	232 115 02	350	350	360	65,9	902,49	178,79	723,70	74,6	1 022,11	78,0	1 067,88
Schleid	232 118 02	320	320	340	42,5	118,14	56,78	61,36	108,7	302,05	235,6	654,40
Seffern	232 119 02	340	340	350	26,9	81,87	50,30	31,57	82,9	251,84	192,4	584,79
Sefferweich	232 120 02	320	320	340	20,9	91,58	66,46	25,13	64,8	284,21	128,0	561,47
Stockem	232 124 02	330	330	350	13,1	164,11	69,29	94,83	24,7	309,14	50,4	629,41
Sülm	232 125 02	360	360	360	36,9	85,08	54,61	30,47	129,9	299,36	249,6	575,17
Trimport	232 126 02	330	330	340	16,9	58,82	46,32	12,50	88,0	305,43	151,6	526,29
Wettlingen	232 133 02	350	350	600	5,6	105,49	56,74	48,75	11,1	208,85	32,3	610,21
Wiersdorf	232 134 02	330	330	350	28,2	116,21	57,23	58,98	76,1	312,97	130,7	537,93
Wißmannsdorf	232 501 02	350	350	352	350,4	460,99	78,29	382,71	459,3	604,39	488,8	643,16
Wolsfeld	232 137 02	330	330	350	204,6	254,50	77,30	177,21	335,2	416,90	338,5	421,05
VG Irrel	232 000 03	339	344	310	836,5	96,46	76,87	19,59	2 257,3	260,30	4 395,3	506,83
Alsdorf	232 002 03	300	300	320	45,5	125,05	62,34	62,71	108,2	297,30	248,7	683,21
Bollendorf	232 019 03	365	365	365	- 305,9	- 187,43	89,60	- 277,03	4,3	2,63	257,2	157,58

30 Steuereinnahmen, Realsteuerhebesätze, Realsteueraufbringungskraft und Steuereinnahmekraft der Gemeinden 2010

Landkreis Verbandsgemeinde Gemeinde	Gem.- Schl.- Nr.	Be- völkerung am 30.06.2010	Steuereinnahmen insgesamt (netto)			Einnahmen aus der / dem					
						Grundsteuer		Gewerbsteuer		Gemeindeanteil an der	
						A	B	Auf- kommen (brutto)	Ein- nahmen (netto) ¹⁾	Ein- kommen- steuer	Umsatz- steuer
		Anzahl	1 000 EUR	EUR je Einw.		1 000 EUR					

noch: LK Eifelkreis Bitburg-Prüm

Echternacherbrück	232 028 03	676	223,0	329,95	2,7	77,1	73,1	58,3	72,5	9,4
Eisenach	232 218 03	364	119,7	328,87	7,4	14,1	15,8	12,6	81,1	3,2
Ernzen	232 033 03	428	28,8	67,24	6,3	19,0	- 66,2	- 52,8	50,0	4,2
Ferschweiler	232 037 03	865	161,4	186,56	3,8	40,1	23,3	18,5	93,1	2,3
Gilzem	232 225 03	415	181,9	438,35	4,5	16,4	77,9	62,1	95,2	2,8
Holsthum	232 053 03	584	164,6	281,88	6,2	26,7	18,3	14,6	113,2	1,5
Irrel	232 063 03	1 394	780,6	559,96	2,9	148,4	389,0	310,6	282,6	32,1
Kaschenbach	232 065 03	57	11,2	196,61	3,3	1,2	0,7	0,6	5,8	0,1
Menningen	232 078 03	182	44,3	243,19	1,3	6,9	1,4	1,1	34,4	0,0
Minden	232 082 03	155	82,3	530,88	3,0	11,5	16,8	13,4	52,8	0,7
Niederweis	232 093 03	222	66,7	300,25	5,8	9,6	4,3	3,4	45,3	0,9
Peffingen	232 103 03	239	53,7	224,79	3,6	7,3	7,2	5,7	34,9	0,3
Prüm zur Lay	232 108 03	543	130,0	239,50	2,2	27,1	3,3	2,6	93,8	1,1
Schankweiler	232 114 03	176	35,9	203,85	3,6	7,6	1,4	1,1	22,4	0,3
Wallendorf	232 131 03	376	67,9	180,49	3,5	29,1	7,1	5,7	26,8	1,6
VG Kyllburg	232 000 04	7 780	3 206,1	412,10	93,9	497,8	931,7	739,1	1 757,6	93,6
Badem	232 007 04	1 075	518,8	482,63	6,7	80,5	161,9	129,1	286,5	12,8
Balesfeld	232 203 04	227	51,6	227,40	0,7	12,1	4,9	3,9	33,1	1,5
Burbach	232 210 04	621	234,9	378,25	8,6	43,5	34,4	27,4	146,7	6,6
Etteldorf	232 035 04	22	8,0	365,64	1,6	0,2	0,1	0,1	5,9	0,0
Gindorf	232 043 04	336	116,6	347,04	4,8	15,9	28,9	23,0	68,5	3,3
Gransdorf	232 228 04	308	107,3	348,27	6,8	18,8	16,4	13,1	66,9	0,6
Kyllburg, St.	232 070 04	947	412,7	435,84	1,2	84,6	112,6	89,9	216,5	16,9
Kyllburgweiler	232 071 04	98	22,6	230,63	5,0	2,5	0,8	0,6	14,0	0,0
Malberg	232 075 04	582	168,8	290,00	1,1	29,0	8,8	7,1	126,9	2,4
Malbergweich	232 076 04	359	424,6	1 182,67	5,4	42,4	314,1	246,6	99,8	29,5
Neidenbach	232 087 04	892	308,7	346,04	5,2	45,9	44,6	35,5	216,7	3,6
Neuheilenbach	232 273 04	251	71,1	283,20	0,8	15,7	7,8	6,3	46,5	0,5
Oberkail	232 282 04	580	216,6	373,41	13,2	37,1	43,1	34,3	123,2	7,2
Orsfeld	232 101 04	151	112,7	746,15	4,6	6,8	85,7	68,5	31,1	1,3
Pickließem	232 105 04	271	121,2	447,37	7,7	15,0	23,5	18,7	76,5	2,7
Sankt Thomas	232 113 04	296	85,6	289,24	2,9	14,7	15,4	12,3	53,8	1,3
Seinsfeld	232 306 04	166	50,8	305,93	6,7	5,6	4,0	3,2	34,0	0,7
Steinborn	232 313 04	206	63,0	305,84	6,7	7,8	5,0	4,0	43,2	0,5
Usch	232 129 04	68	25,2	370,26	0,5	2,8	7,1	5,6	15,1	0,9
Wilsecker	232 135 04	194	43,6	224,68	3,1	5,9	9,0	7,1	26,1	0,8
Zendscheid	232 331 04	130	41,8	321,15	0,7	11,0	3,5	2,8	26,6	0,2
VG Neuerburg	232 000 05	9 633	3 701,4	384,24	143,9	567,6	1 797,7	1 433,8	1 392,3	133,6
Affler	232 001 05	27	10,2	377,30	1,0	0,4	1,1	0,9	7,6	0,2
Altscheid	232 003 05	92	27,6	300,39	2,2	2,9	1,0	0,8	21,2	0,0
Ammeldingen an der Our	232 004 05	10	8,8	883,10	3,8	0,3	1,1	1,0	3,1	0,6
Ammeldingen bei Neuerburg	232 005 05	268	61,9	231,09	3,0	14,0	10,7	8,5	29,1	6,9
Bauler	232 008 05	72	55,3	768,14	5,6	2,6	48,8	38,9	7,6	0,3
Berkoth	232 011 05	85	26,9	316,22	3,7	2,8	1,2	0,9	19,1	0,0
Berscheid	232 012 05	62	16,1	260,34	3,3	0,7	3,2	2,6	9,3	0,0
Biesdorf	232 016 05	230	49,0	213,05	2,8	9,5	3,4	2,7	32,6	0,9
Burg	232 022 05	16	23,9	1 495,25	2,0	0,4	19,8	15,6	5,8	0,0
Dauwelshausen	232 025 05	87	11,2	128,36	2,3	2,6	1,0	0,8	5,0	0,0
Emmelbaum	232 031 05	70	15,7	224,77	1,6	1,8	1,5	1,2	10,9	-
Fischbach-Oberraden	232 038 05	75	14,8	196,71	1,2	3,4	1,2	1,0	8,9	0,0
Geichlingen	232 040 05	395	387,5	981,09	6,0	30,4	379,7	302,7	39,0	8,9
Gemünd	232 041 05	16	5,9	366,75	0,9	2,3	0,8	0,7	1,7	0,2
Gentingen	232 042 05	69	12,4	179,41	2,0	3,2	1,2	1,0	5,7	0,2
Heilbach	232 047 05	136	20,6	151,81	4,0	3,5	1,5	1,2	11,4	0,1
Herbstmühle	232 049 05	31	4,7	150,74	0,4	1,2	0,7	0,6	2,3	0,0
Hommerdingen	232 054 05	54	8,1	150,59	2,0	1,7	1,0	0,8	3,4	0,0
Hütten	232 056 05	45	38,6	857,78	1,3	1,5	33,3	27,4	7,3	0,9
Hüttingen bei Lahr	232 059 05	136	15,4	113,18	2,5	3,3	1,1	0,9	8,4	0,0
Karlshausen	232 064 05	367	111,4	303,64	2,8	23,2	36,5	29,1	49,5	5,7
Keppeshausen	232 066 05	21	4,4	208,29	0,2	1,0	0,7	0,6	2,3	0,1
Körperich	232 067 05	1 105	539,6	488,32	12,7	66,1	357,2	284,8	151,2	20,5

30 Steuereinnahmen, Realsteuerhebesätze, Realsteueraufbringungskraft und Steuereinnahmekraft der Gemeinden 2010

Landkreis Verbandsgemeinde Gemeinde	Gem.- Schl.- Nr.	Realsteuer- hebesätze			Realsteueraufbringungskraft				Steuer- einnahmekraft der Gemeinden ²⁾		Steuer- einnahmekraft der Gemeinden ²⁾ zuzüglich Schlüssel- zuweisung ³⁾	
		Grund- steuer		Ge- wer- be- steuer	insgesamt	Grund- steuer	Ge- werbe- steuer		1 000 EUR	EUR je Einw.	1 000 EUR	EUR je Einw.
		A	B									
		%			1 000 EUR	EUR je Einw.	EUR je Einw.	EUR je Einw.	1 000 EUR	EUR je Einw.	1 000 EUR	EUR je Einw.

noch: LK Eifelkreis Bitburg-Prüm

Echternacherbrück	232 028 03	580	340	352	155,3	229,73	117,05	112,68	222,4	328,95	462,6	684,37
Eisenach	232 218 03	320	320	350	38,2	105,01	59,48	45,53	119,2	327,60	200,3	550,14
Ernzen	232 033 03	330	330	352	- 43,8	- 102,25	58,99	- 161,25	23,7	55,42	36,8	85,97
Ferschweiler	232 037 03	340	340	350	68,1	78,74	50,55	28,18	158,8	183,54	493,6	570,58
Gilzem	232 225 03	320	320	350	103,2	248,76	51,97	196,79	185,4	446,73	300,2	723,39
Holsthum	232 053 03	330	330	350	52,2	89,47	56,65	32,82	163,2	279,50	334,3	572,41
Irrel	232 063 03	420	350	352	553,0	396,70	105,73	290,97	789,2	566,15	943,2	676,58
Kaschenbach	232 065 03	330	330	370	4,9	85,19	72,25	12,95	10,6	186,12	32,2	565,42
Menningen	232 078 03	330	330	352	9,7	53,29	45,47	7,82	43,8	240,76	103,6	568,98
Minden	232 082 03	330	330	350	32,2	207,59	93,63	113,96	82,2	530,26	122,9	793,05
Niederweis	232 093 03	325	325	340	19,9	89,52	68,49	21,03	65,2	293,51	116,6	525,27
Peffingen	232 103 03	330	330	340	18,5	77,23	44,89	32,34	52,2	218,26	144,2	603,46
Prümzur Lay	232 108 03	350	320	350	34,3	63,23	56,82	6,41	128,5	236,63	270,2	497,66
Schankweiler	232 114 03	335	335	355	12,3	69,88	61,60	8,28	34,7	197,06	96,8	549,99
Wallendorf	232 131 03	350	350	352	38,8	103,20	83,44	19,76	65,7	174,83	232,0	616,91
VG Kyllburg	232 000 04	306	319	343	1 618,4	208,02	79,99	128,02	3 276,8	421,19	4 886,8	628,12
Badem	232 007 04	320	320	350	262,0	243,75	85,81	157,94	528,6	491,68	624,9	581,31
Balesfeld	232 203 04	350	350	352	17,6	77,39	54,81	22,59	51,1	225,30	105,9	466,53
Burbach	232 210 04	310	320	350	90,7	145,99	87,86	58,13	236,9	381,54	396,1	637,77
Etteldorf	232 035 04	310	330	350	1,8	80,77	76,09	4,68	7,7	351,23	14,5	657,82
Gindorf	232 043 04	320	320	350	51,6	153,60	63,45	90,15	117,5	349,84	184,5	549,05
Gransdorf	232 228 04	320	320	350	43,4	141,00	85,12	55,88	107,6	349,29	190,7	619,14
Kyllburg, St.	232 070 04	320	320	352	209,1	220,78	96,84	123,94	419,8	443,32	622,9	657,73
Kyllburgweiler	232 071 04	270	320	330	8,9	90,66	81,56	9,10	22,7	231,92	59,9	611,15
Malberg	232 075 04	310	320	352	41,3	71,02	55,20	15,82	168,8	290,01	361,2	620,56
Malbergweich	232 076 04	290	290	330	404,7	1 127,43	154,28	973,15	466,4	1 299,28	469,5	1 307,81
Neidenbach	232 087 04	300	320	350	100,9	113,06	60,68	52,38	312,1	349,90	499,6	560,07
Neuheilenbach	232 273 04	350	350	350	24,3	96,86	64,08	32,78	69,7	277,70	158,6	631,93
Oberkail	232 282 04	330	330	350	95,1	164,02	86,13	77,89	216,8	373,76	344,1	593,27
Orsfeld	232 101 04	300	320	352	101,1	669,22	77,13	592,09	116,2	769,37	119,8	793,34
Pickließem	232 105 04	330	330	350	46,8	172,87	82,00	90,87	121,4	447,79	135,3	499,31
Sankt Thomas	232 113 04	290	320	350	34,7	117,30	62,58	54,73	86,7	292,76	145,2	490,42
Seinsfeld	232 306 04	300	320	350	16,6	99,85	74,64	25,20	50,5	304,33	97,7	588,52
Steinborn	232 313 04	260	290	330	22,2	107,81	80,57	27,24	64,9	314,93	122,7	595,65
Usch	232 129 04	300	320	352	10,8	158,24	50,13	108,10	25,4	373,91	45,8	673,88
Wilsecker	232 135 04	300	320	350	18,6	96,13	47,74	48,39	43,8	225,54	114,3	588,97
Zendscheid	232 331 04	300	320	350	16,1	124,05	95,65	28,40	42,2	324,72	73,8	567,62
VG Neuerburg	232 000 05	314	322	351	2 615,3	271,49	76,25	195,24	3 777,3	392,12	5 896,4	612,10
Affler	232 001 05	300	300	400	2,5	92,89	55,22	37,67	10,0	371,67	20,9	773,41
Altscheid	232 003 05	320	320	350	6,1	66,37	55,04	11,33	27,1	294,78	52,7	572,90
Ammeldingen an der Our	232 004 05	305	350	450	4,8	478,90	385,70	93,20	8,3	831,80	13,3	1 325,40
Ammeldingen bei Neuerburg	232 005 05	320	320	350	28,9	107,65	65,86	41,79	62,7	234,13	143,4	535,00
Bauler	232 008 05	300	300	350	59,5	825,79	114,89	710,90	57,5	798,22	83,7	1 162,57
Berkoth	232 011 05	320	320	350	7,5	88,21	73,71	14,51	26,4	310,69	51,4	604,69
Berscheid	232 012 05	320	320	350	7,1	115,02	60,26	54,76	15,8	255,37	40,4	652,02
Biesdorf	232 016 05	320	320	350	16,3	70,66	55,26	15,40	49,1	213,47	122,4	532,37
Burg	232 022 05	300	300	330	24,4	1 525,31	145,88	1 379,44	26,0	1 624,50	28,5	1 780,19
Dauwelshausen	232 025 05	320	320	350	5,9	67,95	55,80	12,15	10,7	123,26	50,9	584,76
Emmelbaum	232 031 05	320	320	350	5,0	70,77	47,76	23,01	15,6	222,74	36,5	521,47
Fischbach-Oberraden	232 038 05	300	300	330	6,3	84,39	66,37	18,01	15,0	199,41	43,9	584,67
Geichlingen	232 040 05	300	325	350	435,9	1 103,52	95,64	1 007,88	406,8	1 029,77	406,8	1 029,77
Gemünd	232 041 05	320	320	350	4,1	255,69	200,88	54,81	5,8	365,19	20,8	1 303,00
Gentingen	232 042 05	320	330	350	6,4	92,28	73,49	18,78	12,0	173,94	40,2	582,78
Heilbach	232 047 05	300	300	330	9,4	69,31	57,11	12,20	20,7	151,96	76,9	565,44
Herbstmühle	232 049 05	350	350	400	2,1	68,87	48,87	20,00	4,4	140,52	20,9	674,39
Hommerdingen	232 054 05	320	330	375	4,5	83,24	65,37	17,87	7,7	142,89	33,6	621,44
Hütten	232 056 05	300	300	400	33,5	745,31	65,96	679,36	35,9	797,31	42,9	954,20
Hüttingen bei Lahr	232 059 05	320	320	350	6,9	50,87	42,50	8,37	15,1	111,09	77,3	568,16
Karlshausen	232 064 05	320	320	350	65,6	178,88	74,51	104,37	113,4	309,04	186,3	507,76
Keppeshausen	232 066 05	320	400	400	1,7	81,86	49,19	32,67	4,0	190,14	9,8	468,19
Körperich	232 067 05	320	320	350	456,7	413,32	74,34	338,98	556,0	503,16	634,6	574,29

30 Steuereinnahmen, Realsteuerhebesätze, Realsteueraufbringungskraft und Steuereinnahmekraft der Gemeinden 2010

Landkreis Verbandsgemeinde Gemeinde	Gem.- Schl.- Nr.	Be- völkerung am 30.06.2010	Steuereinnahmen insgesamt (netto)			Einnahmen aus der / dem					
						Grundsteuer		Gewerbsteuer		Gemeindeanteil an der	
						A	B	Auf- kommen (brutto)	Ein- nahmen (netto) ¹⁾	Ein- kommen- steuer	Umsatz- steuer
		Anzahl	1 000 EUR	EUR je Einw.		1 000 EUR					

noch: LK Eifelkreis Bitburg-Prüm

Koxhausen	232 068 05	109	39,9	365,82	1,6	4,2	17,6	14,0	17,7	1,8
Kruchten	232 069 05	379	76,1	200,79	4,7	19,3	10,7	8,5	40,2	1,4
Lahr	232 072 05	189	51,9	274,70	3,7	8,4	12,0	9,6	26,6	3,0
Leimbach	232 073 05	63	24,7	392,03	1,6	3,4	19,6	15,6	2,7	1,3
Mettendorf	232 080 05	1 127	512,8	455,00	8,5	92,7	215,3	171,6	215,4	21,9
Muxerath	232 084 05	51	5,6	110,02	2,5	1,0	0,7	0,6	1,3	0,0
Nasingen	232 085 05	49	8,4	171,27	1,5	0,7	1,2	1,0	5,0	0,0
Neuerburg, St.	232 088 05	1 515	796,7	525,88	2,2	137,2	418,3	333,5	277,2	41,9
Niedergeckler	232 089 05	44	9,7	221,43	0,8	1,7	0,9	0,7	6,4	-
Niederraden	232 090 05	39	8,5	217,51	1,2	1,3	- 4,9	- 3,9	9,7	0,0
Niehl	232 094 05	76	18,2	240,05	1,9	2,5	0,3	0,2	12,8	0,7
Nusbaum	232 095 05	476	123,5	259,41	15,2	21,0	38,7	30,8	52,9	2,0
Obergeckler	232 096 05	165	25,3	153,16	3,4	4,4	1,7	1,3	15,1	0,3
Plascheid	232 106 05	89	25,4	284,89	2,3	3,3	5,4	4,3	14,6	0,7
Rodershausen	232 110 05	182	35,2	193,55	2,9	8,8	6,5	5,2	16,9	0,9
Roth an der Our	232 112 05	183	51,5	281,66	0,6	13,5	21,5	17,1	19,6	0,3
Scheitenkorb	232 116 05	33	8,9	270,45	2,9	0,3	0,9	0,7	5,0	-
Scheuern	232 117 05	45	9,9	220,38	3,7	1,1	0,8	0,6	4,3	0,0
Sevenig bei Neuerburg	232 121 05	58	7,1	122,47	1,7	1,7	0,9	0,7	2,8	-
Sinspelt	232 122 05	417	180,7	433,32	1,2	24,4	81,2	64,7	82,8	6,3
Übereisenbach	232 127 05	56	6,9	123,75	0,5	2,7	0,7	0,6	2,8	-
Uppershausen	232 128 05	73	31,2	427,30	2,9	1,7	10,5	8,4	17,8	0,0
Utscheid	232 102 05	494	98,9	200,28	3,1	22,5	11,7	9,3	59,4	3,6
Waldhof-Falkenstein	232 130 05	35	11,0	314,11	0,8	3,0	3,1	2,6	3,1	1,2
Weidingen	232 132 05	175	52,1	297,95	4,0	6,4	13,6	10,8	30,2	0,3
Zweifelscheid	232 138 05	42	11,0	262,40	1,5	1,2	0,9	0,7	7,5	-
VG Prüm	232 000 06	21 251	15 305,6	720,23	252,0	1 528,7	9 462,0	7 509,7	5 097,3	858,0
Auw bei Prüm	232 202 06	681	424,3	623,04	16,0	26,0	292,6	233,2	133,0	14,2
Bleialf	232 206 06	1 156	529,9	458,39	7,4	82,4	196,0	156,3	260,6	19,3
Brandscheid	232 207 06	331	115,5	348,95	9,7	14,9	15,3	12,0	76,2	1,9
Buchet	232 208 06	241	62,8	260,72	5,4	8,6	8,2	6,4	41,4	0,2
Büdesheim	232 209 06	595	228,5	384,07	5,7	25,5	35,6	28,4	152,7	14,1
Dingdorf	232 216 06	95	42,7	449,29	4,1	3,5	10,6	8,3	25,6	0,9
Feuerscheid	232 222 06	347	114,1	328,85	3,9	13,1	27,3	21,5	74,3	0,6
Fleringen	232 223 06	336	133,4	397,01	7,2	18,7	34,6	27,2	76,6	2,5
Giesdorf	232 224 06	140	74,3	530,75	3,1	6,9	34,7	27,7	25,0	11,1
Gondenbrett	232 227 06	451	149,3	330,94	7,4	17,8	7,9	6,2	115,1	1,4
Großlangenfeld	232 230 06	116	31,6	272,72	2,8	4,4	2,0	1,6	21,9	0,6
Habscheid	232 231 06	599	228,1	380,85	9,6	23,2	86,0	67,5	121,8	3,9
Heckhuscheid	232 236 06	138	47,9	346,84	4,5	3,8	18,0	14,1	25,2	0,1
Heisdorf	232 238 06	103	33,2	322,41	1,6	5,7	1,2	0,9	24,2	0,4
Hersdorf	232 332 06	393	149,1	379,34	7,7	19,4	33,0	25,9	93,4	1,2
Kleinlangenfeld	232 250 06	155	51,8	334,38	3,7	5,1	18,4	14,4	27,0	1,1
Lasel	232 256 06	326	83,0	254,51	1,9	13,7	9,8	7,7	58,5	0,5
Masthorn	232 265 06	64	15,6	244,09	3,9	0,7	0,9	0,7	10,0	0,0
Matzerath	232 266 06	59	16,0	270,69	4,2	0,8	0,9	0,7	10,0	0,1
Mützenich	232 271 06	113	46,1	407,58	4,0	4,6	12,3	9,6	27,4	0,2
Neuendorf	232 272 06	94	39,1	416,19	2,7	7,9	- 16,3	- 12,8	31,2	10,0
Niederlauch	232 276 06	49	9,3	190,53	1,2	1,6	0,3	0,2	6,1	0,0
Nimshuscheid	232 279 06	292	86,2	295,10	2,6	12,6	5,9	4,6	65,2	0,5
Nimsreuland	232 280 06	113	32,3	286,04	1,7	3,8	0,7	0,5	25,4	0,5
Oberlascheid	232 283 06	138	50,3	364,33	6,4	2,7	29,5	23,2	17,1	0,6
Oberlauch	232 284 06	61	73,4	1 203,66	3,7	0,8	73,5	58,6	9,1	1,1
Olzheim	232 288 06	539	292,6	542,80	7,1	31,9	156,0	124,4	121,7	5,0
Orlenbach	232 290 06	209	99,9	478,03	1,5	10,6	30,3	23,7	62,3	0,8
Pittenbach	232 292 06	98	458,8	4 681,27	1,4	65,2	445,0	352,1	22,8	17,2
Pronsfeld	232 295 06	964	745,3	773,13	6,4	56,0	472,5	376,7	228,3	74,7
Prüm, St.	232 296 06	5 288	4 698,7	888,55	10,6	577,9	2 842,7	2 266,1	1 544,8	288,8
Rommersheim	232 300 06	664	356,2	536,50	11,6	23,7	188,3	147,8	169,6	2,2
Roth bei Prüm	232 302 06	443	264,7	597,43	8,5	16,9	176,9	138,8	95,0	4,7
Schönecken	232 304 06	1 506	961,3	638,34	5,7	111,9	558,6	445,3	348,5	46,2
Schwarzheim	232 305 06	426	138,5	325,16	7,5	16,4	22,1	17,4	94,9	1,8

30 Steuereinnahmen, Realsteuerhebesätze, Realsteueraufbringungskraft und Steuereinnahmekraft der Gemeinden 2010

Landkreis Verbandsgemeinde Gemeinde	Gem.- Schl.- Nr.	Realsteuer- hebesätze		Realsteueraufbringungskraft				Steuer- einnahmekraft der Gemeinden ²⁾		Steuer- einnahmekraft der Gemeinden ²⁾ zuzüglich Schlüssel- zuweisung ³⁾	
		Grund- steuer		Ge- wer- be- steuer	insgesamt	Grund- steuer	Ge- werbe- steuer				
		A	B								
		%	1 000 EUR					EUR je Einw.	EUR je Einw.	EUR je Einw.	1 000 EUR

noch: LK Eifelkreis Bitburg-Prüm

Koxhausen	232 068 05	320	320	350	24,3	223,34	54,15	169,19	40,3	369,99	57,2	525,06
Kruchten	232 069 05	310	320	350	36,2	95,64	66,01	29,62	75,7	199,74	210,4	555,16
Lahr	232 072 05	320	320	350	24,9	131,94	65,30	66,64	52,1	275,50	121,3	641,93
Leimbach	232 073 05	320	320	350	25,6	406,54	80,78	325,76	25,6	406,11	46,9	744,43
Mettendorf	232 080 05	320	320	350	332,7	295,22	94,89	200,34	526,3	466,99	580,8	515,37
Muxerath	232 084 05	300	300	330	4,3	85,06	68,80	16,25	5,5	107,27	27,4	536,51
Nasingen	232 085 05	320	320	350	3,4	68,96	43,04	25,92	8,2	166,67	27,0	551,02
Neuerburg, St.	232 088 05	330	330	350	583,2	384,92	95,38	289,54	817,5	539,58	1 017,2	671,40
Niedergeckler	232 089 05	320	320	350	3,4	78,18	57,07	21,11	9,7	219,70	24,3	551,27
Niederraden	232 090 05	300	300	330	- 2,8	- 72,87	67,33	- 140,21	7,9	202,92	17,7	453,72
Niehl	232 094 05	300	300	330	4,9	64,74	61,07	3,67	18,4	241,66	28,9	380,17
Nusbaum	232 095 05	320	320	350	76,6	160,91	75,66	85,25	123,6	259,66	309,6	650,45
Obergeckler	232 096 05	300	300	330	10,2	61,94	50,58	11,36	25,3	153,15	82,5	499,91
Plascheid	232 106 05	320	320	350	11,3	126,88	62,83	64,04	25,5	286,31	43,6	490,07
Rodershausen	232 110 05	320	320	350	18,9	103,71	66,37	37,35	35,4	194,37	85,6	470,36
Roth an der Our	232 112 05	320	320	350	37,6	205,20	81,94	123,26	53,1	290,10	112,9	616,95
Scheitenkorb	232 116 05	300	300	350	3,9	119,18	92,06	27,12	8,8	265,73	22,7	688,15
Scheuern	232 117 05	300	300	330	5,6	125,00	106,40	18,60	9,8	217,53	33,0	734,29
Sevenig bei Neuerburg	232 121 05	320	320	350	4,3	73,76	57,31	16,45	6,9	118,78	30,8	531,71
Sinspelt	232 122 05	320	320	350	112,4	269,50	65,37	204,13	185,1	443,81	281,7	675,65
Übereisenbach	232 127 05	320	320	400	4,0	72,18	60,64	11,54	6,7	119,88	27,2	484,95
Uppershausen	232 128 05	300	320	350	15,5	212,67	62,21	150,47	31,2	428,00	46,7	639,38
Utscheid	232 102 05	320	320	350	39,2	79,32	54,49	24,83	99,8	202,00	276,6	559,87
Waldhof-Falkenstein	232 130 05	320	400	400	6,2	176,34	93,91	82,43	10,0	285,29	19,4	554,34
Weidingen	232 132 05	320	320	350	24,7	141,07	59,56	81,51	52,4	299,23	101,5	580,09
Zweifelscheid	232 138 05	320	320	350	3,6	84,67	62,81	21,86	10,8	257,93	25,3	603,48
VG Prüm	232 000 06	306	329	344	11 919,4	560,89	86,02	474,87	15 922,4	749,25	18 390,6	865,40
Auw bei Prüm	232 202 06	300	330	350	349,0	512,46	61,98	450,48	436,9	641,55	436,9	641,55
Bleialf	232 206 06	330	330	350	297,6	257,47	79,67	177,80	537,7	465,15	727,8	629,62
Brandscheid	232 207 06	300	330	330	41,7	125,93	74,45	51,48	116,4	351,78	177,1	534,95
Buchet	232 208 06	300	330	330	23,2	96,19	58,29	37,90	62,9	261,20	144,2	598,46
Büdesheim	232 209 06	330	330	350	68,7	115,47	52,71	62,75	228,3	383,68	312,6	525,44
Dingdorf	232 216 06	300	320	330	19,4	203,82	80,32	123,51	43,6	458,79	43,6	458,79
Feuerscheid	232 222 06	300	330	330	47,6	137,28	49,68	87,61	116,6	336,13	197,0	567,78
Fleringen	232 223 06	300	320	330	65,4	194,63	80,04	114,59	137,1	407,91	161,3	479,92
Giesdorf	232 224 06	330	330	350	46,3	330,38	70,12	260,26	75,4	538,46	75,4	538,46
Gondenbrett	232 227 06	300	330	330	34,3	76,14	56,71	19,43	149,2	330,74	245,2	543,63
Großlangenfeld	232 230 06	330	330	330	9,2	79,42	60,44	18,98	31,3	269,54	71,6	617,66
Habscheid	232 231 06	300	330	330	129,0	215,28	55,55	159,73	236,2	394,31	313,6	523,46
Heckhuscheid	232 236 06	300	330	330	28,2	204,65	59,58	145,07	49,6	359,51	89,3	646,94
Heisdorf	232 238 06	300	330	330	8,7	84,36	71,71	12,65	33,1	321,19	56,8	551,05
Hersdorf	232 332 06	300	330	330	64,1	163,12	69,86	93,26	151,6	385,75	239,8	610,24
Kleinlangenfeld	232 250 06	300	320	330	29,5	190,15	58,38	131,77	53,6	345,82	87,7	565,54
Lasel	232 256 06	300	330	330	27,0	82,80	49,30	33,50	83,8	257,18	164,1	503,43
Masthorn	232 265 06	300	330	330	5,5	85,61	69,44	16,17	15,3	239,34	32,7	510,39
Matzerath	232 266 06	300	330	330	5,8	98,41	81,68	16,73	15,7	266,08	25,9	438,83
Mützenich	232 271 06	300	330	330	22,2	196,74	75,96	120,79	47,1	417,21	68,3	604,78
Neuendorf	232 272 06	300	330	330	- 7,4	- 78,80	114,22	- 193,02	37,3	397,17	37,3	397,17
Niederlauch	232 276 06	300	330	330	3,1	62,94	56,94	6,00	9,1	185,51	28,1	573,08
Nimshuscheid	232 279 06	300	330	330	22,1	75,52	53,14	22,38	86,6	296,45	163,4	559,64
Nimsreuland	232 280 06	300	300	330	6,8	59,80	53,36	6,43	32,5	288,04	60,6	536,35
Oberlascheid	232 283 06	300	330	330	41,8	302,54	64,70	237,83	53,1	384,72	84,4	611,31
Oberlauch	232 284 06	300	330	350	81,4	1 334,16	71,56	1 262,61	76,7	1 257,33	76,7	1 257,33
Olzheim	232 288 06	330	330	350	202,9	376,41	72,89	303,52	298,0	552,86	328,8	610,03
Orlenbach	232 290 06	300	330	330	46,1	220,35	59,34	161,00	102,7	491,41	123,6	591,27
Pittenbach	232 292 06	270	330	340	549,6	5 608,53	706,95	4 901,58	496,8	5 068,90	496,8	5 068,90
Pronsfeld	232 295 06	330	330	350	559,2	580,11	66,14	513,97	766,4	795,03	766,4	795,03
Prüm, St.	232 296 06	330	330	350	3 590,6	679,01	115,32	563,69	4 847,5	916,71	5 128,8	969,90
Rommersheim	232 300 06	300	320	330	245,8	370,23	54,87	315,37	377,1	567,92	487,0	733,44
Roth bei Prüm	232 302 06	300	320	330	222,9	503,12	59,03	444,09	284,5	642,26	284,5	642,26
Schönecken	232 304 06	330	330	350	706,9	469,42	80,50	388,91	988,3	656,26	1 036,7	688,37
Schwarzheim	232 305 06	300	330	330	48,8	114,64	56,92	57,72	140,8	330,50	230,7	541,57

30 Steuereinnahmen, Realsteuerhebesätze, Realsteueraufbringungskraft und Steuereinnahmekraft der Gemeinden 2010

Landkreis Verbandsgemeinde Gemeinde	Gem.- Schl.- Nr.	Be- völkerung am 30.06.2010	Steuereinnahmen insgesamt (netto)		Einnahmen aus der / dem					
					Grundsteuer		Gewerbsteuer		Gemeindeanteil an der	
					A	B	Auf- kommen (brutto)	Ein- nahmen (netto) ¹⁾	Ein- kommen- steuer	Umsatz- steuer
		Anzahl	1 000 EUR	EUR je Einw.	1 000 EUR					
noch: LK Eifelkreis Bitburg-Prüm										
Seiwerath	232 307 06	138	66,6	482,73	3,4	5,6	18,7	14,7	38,2	4,1
Sellerich	232 308 06	290	92,8	320,17	8,4	10,4	10,7	8,4	62,8	1,5
Wallerstheim	232 318 06	741	258,7	349,17	8,2	38,8	34,8	27,3	174,0	8,7
Watzeraath	232 320 06	419	105,6	251,98	2,9	14,8	10,5	8,4	71,9	4,9
Wawern	232 321 06	300	75,6	252,12	3,4	10,5	3,3	2,6	58,4	0,3
Weinsheim	232 226 06	1 014	3 453,6	3 405,92	12,6	173,4	3 417,8	2 704,1	256,1	305,6
Winringen	232 327 06	67	14,2	211,25	2,2	1,8	3,3	2,6	7,2	0,2
Winterscheid	232 328 06	148	37,3	251,86	4,6	3,4	4,6	3,6	25,3	0,1
Winterspelt	232 329 06	811	317,4	391,33	13,7	31,6	127,3	101,4	161,2	4,2
VG Speicher	232 000 07	7 862	3 804,5	483,91	26,0	661,9	1 499,6	1 193,3	1 772,0	130,0
Auw an der Kyll	232 006 07	136	43,5	319,90	0,1	9,0	1,9	1,5	32,0	0,4
Beilingen	232 010 07	364	252,9	694,84	2,4	22,3	170,6	133,9	88,2	4,4
Herforst	232 050 07	1 149	635,5	553,12	1,7	74,7	376,8	300,3	244,6	11,2
Hosten	232 055 07	196	51,6	263,18	1,6	6,5	6,5	5,2	37,3	0,3
Orenhofen	232 289 07	1 270	436,1	343,37	3,9	81,1	48,7	38,8	301,9	7,3
Philippshausen	232 104 07	111	43,8	394,14	0,4	6,4	18,3	14,6	21,5	0,4
Preist	232 107 07	675	224,6	332,68	5,0	32,6	14,5	11,5	171,9	1,9
Spangdahlem	232 311 07	797	406,5	510,09	6,3	91,9	136,0	108,4	190,0	7,7
Speicher, St.	232 123 07	3 164	1 710,0	540,47	4,5	337,2	726,3	579,0	684,6	96,4
LK Gernersheim	334 000 00	124 743	81 154,5	650,57	401,3	11 767,3	30 385,9	24 379,5	40 181,3	3 879,9
Gernersheim, St.	334 007 00	20 549	13 192,8	642,02	11,3	2 237,8	6 852,6	5 537,7	4 421,7	798,3
Wörth am Rhein, St.	334 501 00	17 307	19 044,9	1 100,41	2,1	2 633,8	10 810,7	8 630,1	5 931,4	1 744,1
VG Bellheim	334 000 01	13 447	6 674,5	496,36	56,8	1 037,1	1 399,4	1 120,0	4 180,0	233,4
Bellheim	334 001 01	8 432	4 374,2	518,76	17,2	684,7	1 013,4	809,0	2 641,0	192,6
Knittelsheim	334 014 01	1 001	510,2	509,72	11,2	66,2	94,0	75,0	347,2	6,1
Ottersheim bei Landau	334 023 01	1 812	852,8	470,64	13,2	129,9	165,7	133,9	562,0	9,0
Zeiskam	334 036 01	2 202	937,3	425,64	15,2	156,3	126,3	102,1	629,7	25,5
VG Hagenbach	334 000 02	10 705	6 039,7	564,19	21,6	853,0	1 442,3	1 156,6	3 825,9	159,1
Berg (Pfalz)	334 002 02	2 099	1 185,8	564,94	3,8	158,9	340,0	272,9	697,5	47,7
Hagenbach, St.	334 008 02	5 393	3 206,5	594,57	10,4	456,6	839,5	673,9	1 966,9	87,6
Neuburg am Rhein	334 021 02	2 528	1 309,9	518,15	6,2	192,2	215,9	172,4	912,9	21,1
Scheibenhart	334 027 02	685	337,5	492,66	1,2	45,4	46,9	37,4	248,6	2,7
VG Jockgrim	334 000 03	16 548	9 411,1	568,71	42,3	1 249,1	2 212,9	1 766,5	6 106,9	202,8
Hatzenbühl	334 009 03	2 801	1 485,3	530,26	9,8	234,9	304,7	243,3	934,1	54,9
Jockgrim	334 012 03	6 976	4 128,9	591,88	5,5	520,3	1 104,1	881,4	2 631,8	72,8
Neupotz	334 022 03	1 847	974,2	527,47	10,4	126,3	202,2	161,4	646,4	24,5
Rheinhabern	334 024 03	4 924	2 822,6	573,24	16,6	367,7	601,9	480,5	1 894,7	50,5
VG Kandel	334 000 04	15 387	10 174,5	661,24	117,4	1 328,2	3 576,9	2 902,7	5 412,3	350,5
Erlenbach bei Kandel	334 004 04	704	375,3	533,08	8,6	43,1	57,1	45,5	267,3	6,9
Freckenfeld	334 005 04	1 560	832,1	533,43	18,1	102,3	144,1	115,7	578,3	14,1
Kandel, St.	334 013 04	8 391	6 630,9	790,24	30,1	896,1	3 034,0	2 467,1	2 897,6	295,2
Minfeld	334 020 04	1 530	769,6	502,97	15,7	101,7	61,2	49,2	587,3	13,1
Steinweiler	334 030 04	1 889	965,9	511,34	24,9	112,2	231,9	186,2	626,2	11,9
Vollmersweiler	334 031 04	225	126,7	563,18	7,4	13,5	9,5	7,6	95,3	2,1
Winden	334 034 04	1 088	474,0	435,67	12,7	59,3	39,1	31,4	360,3	7,3
VG Lingenfeld	334 000 05	16 016	8 453,3	527,80	96,9	1 245,8	2 308,2	1 842,6	5 036,8	188,9
Freisbach	334 006 05	1 059	658,0	621,33	13,4	74,1	236,7	189,0	368,8	7,8
Lingenfeld	334 017 05	5 451	2 873,6	527,16	8,5	431,1	699,7	558,5	1 799,3	64,7
Lustadt	334 018 05	3 180	1 573,9	494,94	28,0	263,5	457,0	364,8	869,9	38,4
Schwegenheim	334 028 05	2 894	1 795,4	620,40	17,6	243,5	654,1	522,1	954,6	50,9
Weingarten (Pfalz)	334 032 05	1 698	734,4	432,52	22,2	107,3	102,4	81,8	507,9	10,7
Westheim (Pfalz)	334 033 05	1 734	818,0	471,72	7,1	126,2	158,3	126,4	536,4	16,4

30 Steuereinnahmen, Realsteuerhebesätze, Realsteueraufbringungskraft und Steuereinnahmekraft der Gemeinden 2010

Landkreis Verbandsgemeinde Gemeinde	Gem.- Schl.- Nr.	Realsteuer- hebesätze		Realsteueraufbringungskraft				Steuer- einnahmekraft der Gemeinden ²⁾		Steuer- einnahmekraft der Gemeinden ²⁾ zuzüglich Schlüssel- zuweisung ³⁾	
		Grund- steuer	Ge- wer- be- steuer	insgesamt		Grund- steuer	Ge- werbe- steuer				
		A	B								
		%	1 000 EUR	EUR je Einw.	EUR je Einw.	EUR je Einw.	1 000 EUR	EUR je Einw.	1 000 EUR	EUR je Einw.	

noch: LK Eifelkreis Bitburg-Prüm

Seiwerath	232 307 06	300	330	330	29,8	216,27	65,37	150,90	68,2	493,96	68,4	495,98
Sellerich	232 308 06	270	320	330	31,8	109,80	68,90	40,90	93,9	323,70	174,5	601,57
Wallerstheim	232 318 06	300	320	330	88,0	118,76	66,55	52,21	263,3	355,29	406,5	548,52
Watzeralth	232 320 06	330	330	350	28,9	69,00	42,77	26,22	103,6	247,22	235,8	562,71
Wawern	232 321 06	300	330	330	17,7	59,14	46,85	12,28	75,7	252,29	154,4	514,79
Weinsheim	232 226 06	300	330	340	3 881,4	3 827,82	189,56	3 638,26	3 729,4	3 677,96	3 729,4	3 677,96
Winringen	232 327 06	300	330	330	7,7	114,22	59,61	54,61	14,3	213,78	38,2	570,84
Winterscheid	232 328 06	300	330	330	13,0	87,75	53,48	34,27	37,4	252,55	93,0	628,20
Winterspelt	232 329 06	330	330	350	178,1	219,63	55,09	164,54	317,7	391,74	485,8	599,03
VG Speicher	232 000 07	315	320	348	2 316,5	294,65	93,26	201,38	3 912,2	497,61	5 170,8	657,70
Auw an der Kyll	232 006 07	320	330	350	11,4	83,82	69,44	14,38	43,4	319,18	72,3	531,60
Beilingen	232 010 07	310	310	330	216,6	594,96	73,68	521,27	272,5	748,56	315,0	865,36
Herforst	232 050 07	320	320	350	476,7	414,90	71,07	343,83	656,1	570,99	927,4	807,13
Hosten	232 055 07	320	330	350	15,0	76,43	41,61	34,83	51,3	261,56	113,2	577,36
Orenhofen	232 289 07	320	320	350	141,5	111,44	71,21	40,23	440,8	347,11	722,2	568,64
Philippshaus	232 104 07	300	320	350	26,5	238,64	65,76	172,88	44,7	403,05	65,4	589,56
Preist	232 107 07	310	320	350	54,8	81,16	58,69	22,47	225,6	334,28	382,7	566,92
Spangdahlem	232 311 07	320	320	350	246,8	309,72	130,74	178,98	416,9	523,14	621,3	779,53
Speicher, St.	232 123 07	310	320	350	1 127,2	356,26	115,55	240,71	1 760,9	556,53	1 951,4	616,76
LK Gernersheim	334 000 00	274	319	359	44 121,4	353,70	104,81	248,89	82 176,1	658,76	91 398,6	732,70
Gernersheim, St.	334 007 00	270	320	370	9 207,6	448,08	117,31	330,77	13 112,6	638,11	15 334,0	746,22
Wörth am Rhein, St.	334 501 00	269	317	352	14 123,4	816,05	164,79	651,26	19 618,3	1 133,55	24 146,9	1 395,21
VG Bellheim	334 000 01	271	317	356	2 625,5	195,25	87,84	107,40	6 759,4	502,67	7 311,8	543,75
Bellheim	334 001 01	269	317	352	1 815,7	215,33	90,02	125,31	4 444,9	527,14	4 614,7	547,28
Knittelsheim	334 014 01	280	320	352	180,3	180,12	82,22	97,90	514,7	514,20	591,3	590,72
Ottersheim bei Landau	334 023 01	269	317	370	319,0	176,03	85,33	90,70	858,2	473,65	1 006,3	555,36
Zeiskam	334 036 01	269	317	370	310,6	141,03	84,14	56,90	941,6	427,59	1 099,4	499,29
VG Hagenbach	334 000 02	280	320	359	2 412,7	225,38	87,47	137,92	6 112,1	570,96	6 295,7	588,11
Berg (Pfalz)	334 002 02	280	320	360	520,7	248,08	82,95	165,13	1 198,9	571,16	1 198,9	571,16
Hagenbach, St.	334 008 02	280	320	360	1 355,8	251,40	92,71	158,69	3 244,7	601,66	3 379,9	626,71
Neuburg am Rhein	334 021 02	280	320	352	437,5	173,05	83,99	89,06	1 327,9	525,27	1 327,9	525,27
Scheibenhart	334 027 02	280	320	352	98,8	144,17	72,85	71,32	340,6	497,20	389,1	568,02
VG Jockgrim	334 000 03	270	318	352	3 698,1	223,48	84,05	139,42	9 561,4	577,80	9 768,6	590,32
Hatzenbühl	334 009 03	269	317	352	582,2	207,86	94,42	113,44	1 509,8	539,00	1 509,8	539,00
Jockgrim	334 012 03	280	320	352	1 714,4	245,76	80,75	165,01	4 196,4	601,54	4 318,5	619,05
Neupotz	334 022 03	269	317	352	358,4	194,06	79,95	114,11	988,5	535,19	988,5	535,19
Rheinzaubern	334 024 03	269	317	352	1 043,0	211,83	84,38	127,45	2 866,8	582,21	2 951,9	599,49
VG Kandel	334 000 04	270	320	377	5 033,0	327,10	100,58	226,51	10 121,6	657,80	10 508,5	682,94
Erlenbach bei Kandel	334 004 04	270	320	350	115,1	163,45	78,47	84,98	377,7	536,47	377,7	536,47
Freckenfeld	334 005 04	270	320	360	275,6	176,70	82,53	94,17	839,7	538,26	888,6	569,60
Kandel, St.	334 013 04	270	320	380	3 922,5	467,46	118,25	349,21	6 548,4	780,41	6 810,9	811,69
Minfeld	334 020 04	270	320	360	188,0	122,88	82,07	40,81	776,3	507,37	776,3	507,37
Steinweiler	334 030 04	270	320	360	382,9	202,72	77,57	125,14	975,3	516,29	1 006,9	533,03
Vollmersweiler	334 031 04	270	320	360	32,0	142,14	99,16	42,98	127,5	566,68	127,5	566,68
Winden	334 034 04	270	320	360	116,9	107,46	70,78	36,68	476,8	438,20	520,7	478,54
VG Lingenfeld	334 000 05	280	320	352	3 840,4	239,79	89,53	150,26	8 600,6	537,00	9 485,0	592,22
Freisbach	334 006 05	280	320	352	339,9	320,96	87,92	233,05	668,8	631,50	668,8	631,50
Lingenfeld	334 017 05	280	320	352	1 200,3	220,19	86,37	133,82	2 923,2	536,26	3 309,6	607,15
Lustadt	334 018 05	280	320	352	787,4	247,61	97,77	149,84	1 603,5	504,23	1 808,8	568,81
Schwegenheim	334 028 05	280	320	352	960,9	332,02	96,39	235,63	1 834,4	633,88	1 834,4	633,88
Weingarten (Pfalz)	334 032 05	280	320	352	244,4	143,93	81,04	62,89	742,3	437,16	923,3	543,77
Westheim (Pfalz)	334 033 05	280	320	352	307,6	177,40	82,22	95,18	828,5	477,78	940,0	542,12

30 Steuereinnahmen, Realsteuerhebesätze, Realsteueraufbringungskraft und Steuereinnahmekraft der Gemeinden 2010

Landkreis Verbandsgemeinde Gemeinde	Gem.- Schl.- Nr.	Be- völkerung am 30.06.2010	Steuereinnahmen insgesamt (netto)			Einnahmen aus der / dem					
						Grundsteuer		Gewerbsteuer		Gemeindeanteil an der	
						A	B	Auf- kommen (brutto)	Ein- nahmen (netto) ¹⁾	Ein- kommen- steuer	Umsatz- steuer
		Anzahl	1 000 EUR	EUR je Einw.		1 000 EUR					

noch: LK Germersheim

VG Rülzheim	334 000 06	14 784	8 163,7	552,20	52,9	1 182,3	1 782,9	1 423,3	5 266,4	202,8
Hördt	334 011 06	2 412	1 254,5	520,09	21,4	174,7	227,1	181,3	848,5	21,2
Kuhardt	334 015 06	1 919	1 093,6	569,87	7,4	159,0	228,4	182,3	718,1	22,0
Leimersheim	334 016 06	2 607	1 435,9	550,80	10,6	201,7	296,0	236,3	961,1	20,4
Rülzheim	334 025 06	7 846	4 379,7	558,21	13,6	646,9	1 031,4	823,4	2 738,7	139,2
LK Kaiserslautern	335 000 00	105 625	57 640,2	545,71	303,7	11 343,3	17 516,9	13 952,4	29 958,4	1 764,5
VG Bruchmühlbach-Miesau	335 000 01	10 221	4 327,5	423,39	34,6	746,5	1 035,9	827,0	2 553,3	143,8
Bruchmühlbach-Miesau	335 003 01	7 352	3 236,0	440,15	11,3	587,4	893,3	713,1	1 781,4	126,5
Gerhardsbrunn	335 011 01	156	53,2	341,25	7,0	9,2	1,2	0,9	35,6	0,2
Lambsborn	335 201 01	742	324,7	437,55	3,9	50,6	40,7	32,5	229,0	7,5
Langwieden	335 202 01	266	113,3	425,91	3,2	13,8	25,2	20,1	75,1	0,4
Martinshöhe	335 203 01	1 705	600,3	352,08	9,2	85,5	75,5	60,3	432,1	9,3
VG Enkenbach-Alsenborn	335 000 02	12 809	7 432,8	580,28	30,2	1 368,1	2 412,0	1 925,5	3 753,7	323,9
Enkenbach-Alsenborn	335 004 02	6 955	4 077,3	586,24	11,3	689,1	1 394,4	1 113,2	2 027,0	221,3
Mehlingen	335 026 02	3 854	1 965,3	509,93	11,6	398,5	403,3	322,0	1 142,2	81,7
Neuhemsbach	335 028 02	847	372,3	439,55	3,8	86,7	25,7	20,5	252,4	5,4
Sembach	335 205 02	1 153	1 017,9	882,81	3,6	193,9	588,5	469,8	332,1	15,4
VG Hochspeyer	335 000 03	6 755	3 303,3	489,02	18,2	675,4	657,7	525,0	1 986,7	64,0
Fischbach	335 007 03	803	429,9	535,38	4,6	79,8	114,9	91,7	234,4	16,0
Frankenstein	335 010 03	996	452,2	454,04	1,9	95,4	56,1	44,8	299,8	5,9
Hochspeyer	335 015 03	4 549	2 260,7	496,97	7,3	465,8	475,0	379,2	1 342,6	40,5
Waldleiningen	335 048 03	407	160,5	394,28	4,3	34,4	11,6	9,3	110,0	1,6
VG Kaiserslautern-Süd	335 000 04	10 865	5 545,4	510,39	25,7	1 123,6	977,3	780,2	3 486,3	93,0
Krickenbach	335 021 04	1 182	576,4	487,66	5,4	132,4	54,1	43,2	387,4	5,5
Linden	335 023 04	1 174	466,1	397,02	1,6	86,1	89,8	71,7	287,6	15,5
Queidersbach	335 037 04	2 840	1 312,6	462,19	4,6	252,3	242,4	193,5	837,3	18,6
Schopp	335 204 04	1 426	807,9	566,54	2,1	161,8	144,7	115,5	503,8	19,2
Stelzenberg	335 045 04	1 203	680,3	565,49	1,5	129,6	133,0	106,2	432,6	6,1
Trippstadt	335 047 04	3 040	1 702,1	559,90	10,6	361,4	313,4	250,1	1 037,6	28,1
VG Landstuhl	335 000 05	15 523	8 886,5	572,47	19,0	1 686,5	3 226,0	2 575,3	4 057,9	502,6
Bann	335 002 05	2 199	929,2	422,57	2,1	171,0	119,4	95,3	645,8	9,4
Hauptstuhl	335 012 05	1 225	551,1	449,91	1,4	92,8	135,9	108,5	334,2	12,3
Kindsbach	335 018 05	2 415	1 579,1	653,89	0,7	284,9	613,6	489,8	714,3	81,6
Landstuhl, Sickingenstadt, St.	335 022 05	8 576	5 271,2	614,65	3,2	1 049,3	2 223,4	1 774,9	2 051,7	365,9
Mittelbrunn	335 027 05	684	375,4	548,82	7,7	56,3	119,0	95,0	182,6	32,0
Oberarnbach	335 031 05	424	180,4	425,39	3,9	32,1	14,7	11,8	129,3	1,3
VG Otterbach	335 000 06	9 512	4 316,4	453,78	27,3	1 023,9	651,4	520,7	2 647,6	66,4
Frankelbach	335 009 06	335	144,4	431,00	1,3	28,3	34,0	27,2	84,4	1,9
Hirschhorn/Pfalz	335 014 06	777	299,6	385,55	2,0	80,4	17,5	14,0	198,1	2,5
Katzweiler	335 017 06	1 690	683,9	404,69	10,5	175,1	12,2	9,7	471,2	12,4
Mehlbach	335 025 06	1 118	492,9	440,83	4,5	132,5	27,1	21,7	326,4	3,1
Olsbrücken	335 033 06	1 117	487,2	436,19	3,1	115,2	76,4	61,0	296,7	7,5
Otterbach	335 034 06	3 995	2 018,3	505,20	3,1	448,8	433,6	346,9	1 169,5	38,4
Sulzbachtal	335 046 06	480	190,2	396,16	2,8	43,5	50,5	40,3	101,3	0,5
VG Otterberg	335 000 07	9 366	4 744,6	506,58	58,3	1 067,3	991,5	795,6	2 687,8	102,4
Heiligenmoschel	335 013 07	662	281,8	425,67	8,4	63,2	23,9	19,0	185,7	3,5
Niederkirchen	335 029 07	2 004	864,4	431,32	23,5	192,5	87,5	70,2	555,3	14,3
Otterberg, St.	335 035 07	5 193	3 002,4	578,16	15,9	669,0	821,8	659,7	1 558,9	80,0
Schallodenbach	335 041 07	911	333,4	365,94	7,1	86,6	8,2	6,6	227,7	3,2
Schneckenhausen	335 042 07	596	262,7	440,82	3,5	55,9	50,2	40,1	160,3	1,4
VG Ramstein-Miesenbach	335 000 08	16 581	9 942,1	599,61	44,7	1 941,4	3 838,3	3 064,1	4 560,9	283,3
Hütschenhausen	335 016 08	3 847	1 669,3	433,92	16,5	304,6	278,1	222,0	1 086,0	27,7
Kottweiler-Schwanden	335 020 08	1 295	580,4	448,21	3,9	101,1	68,8	55,0	411,5	5,6

30 Steuereinnahmen, Realsteuerhebesätze, Realsteueraufbringungskraft und Steuereinnahmekraft der Gemeinden 2010

Landkreis Verbandsgemeinde Gemeinde	Gem.- Schl.- Nr.	Realsteuer- hebesätze			Realsteueraufbringungskraft				Steuer- einnahmekraft der Gemeinden ²⁾		Steuer- einnahmekraft der Gemeinden ²⁾ zuzüglich Schlüssel- zuweisung ³⁾		
		Grund- steuer		Ge- wer- be- steuer	insgesamt		Grund- steuer	Ge- werbe- steuer					
		A	B						1 000 EUR	EUR je Einw.	EUR je Einw.	EUR je Einw.	1 000 EUR
		%			1 000 EUR	EUR je Einw.	EUR je Einw.	EUR je Einw.	1 000 EUR	EUR je Einw.	1 000 EUR	EUR je Einw.	
noch: LK Germersheim													
VG Rülzheim	334 000 06	277	320	352	3 180,5	215,13	89,40	125,74	8 290,1	560,75	8 548,1	578,20	
Hördt	334 011 06	280	320	352	445,8	184,82	86,65	98,18	1 269,7	526,40	1 340,5	555,78	
Kuhardt	334 015 06	280	320	352	416,1	216,84	92,75	124,09	1 110,2	578,52	1 110,2	578,52	
Leimersheim	334 016 06	280	320	352	535,5	205,41	87,05	118,36	1 457,3	559,00	1 457,3	559,00	
Rülzheim	334 025 06	270	320	352	1 783,1	227,27	90,20	137,06	4 453,0	567,55	4 640,0	591,39	
LK Kaiserslautern													
335 000 00	275	316	349		31 038,7	293,86	119,42	174,44	59 197,1	560,45	68 503,5	648,55	
VG Bruchmühlbach-Miesau	335 000 01	278	320	352	1 915,9	187,45	81,78	105,67	4 404,0	430,88	6 071,6	594,03	
Bruchmühlbach-Miesau	335 003 01	280	320	352	1 572,5	213,89	87,21	126,68	3 300,2	448,88	4 500,6	612,15	
Gerhardsbrunn	335 011 01	269	317	352	18,6	119,13	111,30	7,83	54,2	347,31	100,4	643,51	
Lambsborn	335 201 01	280	320	352	100,7	135,75	78,52	57,23	329,0	443,37	407,2	548,82	
Langwieden	335 202 01	280	320	352	44,4	167,02	68,12	98,90	114,8	431,70	130,8	491,87	
Martinshöhe	335 203 01	280	320	352	179,7	105,37	59,20	46,16	605,9	355,35	932,6	546,98	
VG Enkenbach-Alsenborn	335 000 02	266	303	352	4 097,0	319,85	123,52	196,33	7 688,1	600,21	8 022,6	626,33	
Enkenbach-Alsenborn	335 004 02	260	290	352	2 281,2	328,00	118,96	209,04	4 248,3	610,83	4 448,3	639,58	
Mehlingen	335 026 02	269	317	352	864,0	224,17	115,06	109,11	2 006,6	520,65	2 037,8	528,74	
Neuhemsbach	335 028 02	269	317	352	124,6	147,09	115,41	31,68	377,2	445,36	457,8	540,45	
Sembach	335 205 02	269	317	352	827,2	717,42	185,23	532,20	1 055,9	915,82	1 078,8	935,62	
VG Hochspeyer	335 000 03	280	320	352	1 428,1	211,41	109,90	101,51	3 346,2	495,36	3 885,0	575,12	
Fischbach	335 007 03	280	320	352	210,0	261,49	112,35	149,14	437,2	544,47	439,4	547,25	
Frankenstein	335 010 03	280	320	352	162,7	163,38	104,62	58,76	457,2	459,01	563,7	565,91	
Hochspeyer	335 015 03	280	320	352	1 002,0	220,27	111,39	108,88	2 289,2	503,24	2 673,4	587,69	
Waldleiningen	335 048 03	280	320	352	53,4	131,12	101,32	29,79	162,5	399,38	208,4	512,15	
VG Kaiserslautern-Süd	335 000 04	273	318	352	2 256,4	207,68	113,89	93,79	5 638,6	518,97	6 311,8	580,93	
Krickenbach	335 021 04	280	320	352	203,8	172,39	124,69	47,70	585,8	495,61	677,9	573,49	
Linden	335 023 04	280	320	352	187,5	159,75	80,03	79,72	472,5	402,50	672,4	572,75	
Queidersbach	335 037 04	269	317	352	530,6	186,83	97,83	89,00	1 337,6	470,98	1 687,9	594,33	
Schopp	335 204 04	280	320	352	326,4	228,91	123,09	105,82	820,2	575,19	832,7	583,97	
Stelzenberg	335 045 04	280	320	352	279,1	232,01	116,77	115,24	691,0	574,41	696,9	579,27	
Trippstadt	335 047 04	269	317	352	729,0	239,79	132,32	107,47	1 731,5	569,56	1 744,0	573,68	
VG Landstuhl	335 000 05	269	317	352	5 208,4	335,53	118,85	216,68	9 118,2	587,40	10 386,3	669,09	
Bann	335 002 05	269	317	352	311,8	141,80	85,18	56,62	942,9	428,79	1 322,4	601,36	
Hauptstuhl	335 012 05	269	317	352	243,6	198,85	83,15	115,70	562,7	459,33	786,7	642,20	
Kindsbach	335 018 05	269	317	352	948,7	392,85	127,96	264,89	1 620,9	671,17	1 685,5	697,91	
Landstuhl, Sickingenstadt, St.	335 022 05	269	317	352	3 456,9	403,09	132,78	270,30	5 426,0	632,70	5 990,9	698,57	
Mittelbrunn	335 027 05	269	317	352	193,1	282,37	101,01	181,36	383,8	561,12	395,2	577,81	
Oberarnbach	335 031 05	269	317	352	54,3	127,95	91,76	36,19	181,9	428,95	205,7	485,04	
VG Otterbach	335 000 06	280	320	354	1 800,6	189,30	118,30	71,00	4 384,0	460,89	5 167,9	543,31	
Frankelbach	335 009 06	280	320	352	67,1	200,43	94,49	105,94	146,7	437,77	149,2	445,25	
Hirschhorn/Pfalz	335 014 06	280	320	352	106,5	137,11	113,60	23,52	303,6	390,80	382,7	492,59	
Katzweiler	335 017 06	280	320	352	211,0	124,87	117,34	7,53	692,2	409,57	777,2	459,88	
Mehlbach	335 025 06	280	320	352	175,0	156,50	131,19	25,31	499,0	446,31	646,0	577,84	
Olsbrücken	335 033 06	280	320	352	206,2	184,64	113,34	71,30	495,0	443,17	540,7	484,07	
Otterbach	335 034 06	280	320	355	932,5	233,42	121,21	112,21	2 053,7	514,06	2 387,2	597,56	
Sulzbachtal	335 046 06	280	320	352	102,2	212,85	103,22	109,63	193,8	403,81	284,9	593,50	
VG Otterberg	335 000 07	283	326	359	2 193,5	234,20	126,10	108,10	4 787,9	511,20	5 407,2	577,32	
Heiligenmoschel	335 013 07	280	320	352	101,2	152,86	115,28	37,58	285,5	431,32	389,6	588,58	
Niederkirchen	335 029 07	280	320	360	319,4	159,36	114,86	44,49	871,7	434,98	1 032,4	515,18	
Otterberg, St.	335 035 07	290	330	360	1 548,7	298,23	136,91	161,32	3 025,5	582,61	3 183,9	613,11	
Schallodenbach	335 041 07	280	320	360	108,4	119,03	109,87	9,16	337,8	370,76	457,7	502,41	
Schneckenhausen	335 042 07	280	320	352	115,8	194,27	106,48	87,79	267,4	448,63	343,6	576,45	
VG Ramstein-Miesenbach	335 000 08	278	320	352	6 129,7	369,68	128,33	241,35	10 199,6	615,14	12 499,3	753,83	
Hütschenhausen	335 016 08	280	320	352	633,2	164,60	89,22	75,38	1 690,7	439,49	2 370,5	616,19	
Kottweiler-Schwanden	335 020 08	280	320	352	184,1	142,18	86,75	55,43	587,4	453,60	813,2	627,98	

30 Steuereinnahmen, Realsteuerhebesätze, Realsteueraufbringungskraft und Steuereinnahmekraft der Gemeinden 2010

Landkreis Verbandsgemeinde Gemeinde	Gem.- Schl.- Nr.	Be- völkerung am 30.06.2010	Steuereinnahmen insgesamt (netto)			Einnahmen aus der / dem					
						Grundsteuer		Gewerbsteuer		Gemeindeanteil an der	
						A	B	Auf- kommen (brutto)	Ein- nahmen (netto) ¹⁾	Ein- kommen- steuer	Umsatz- steuer
		Anzahl	1 000 EUR	EUR je Einw.		1 000 EUR					

noch: LK Kaiserslautern

Niedermohr	335 030 08	1 489	595,3	399,77	7,6	110,1	41,6	33,2	426,9	10,4
Ramstein-Miesenbach, St.	335 038 08	7 493	5 909,4	788,66	7,5	1 215,7	3 160,3	2 522,9	1 943,9	200,4
Steinwenden	335 044 08	2 457	1 187,8	483,42	9,2	209,9	289,4	231,0	692,6	39,1
VG Weilerbach	335 000 09	13 993	9 141,5	653,29	45,7	1 710,6	3 726,8	2 939,0	4 224,1	185,2
Erzenhausen	335 005 09	707	409,7	579,47	3,1	88,8	61,8	49,3	264,4	2,0
Eulenbis	335 006 09	499	251,6	504,30	3,3	57,8	17,1	13,6	172,2	3,7
Kollweiler	335 019 09	468	215,1	459,64	4,2	46,7	8,5	6,8	154,8	1,6
Mackenbach	335 024 09	1 969	925,7	470,12	2,2	218,1	109,7	87,6	598,8	13,4
Reichenbach-Steeegen	335 501 09	1 470	532,8	362,46	9,7	114,6	35,2	28,1	368,8	8,5
Rodenbach	335 040 09	3 228	2 167,7	671,54	7,2	427,4	809,6	646,3	1 025,6	54,0
Schwedelbach	335 043 09	1 051	558,5	531,38	6,4	151,0	59,2	46,5	345,6	5,3
Weilerbach	335 049 09	4 601	4 080,4	886,86	9,7	606,3	2 625,7	2 060,8	1 293,9	96,8
LK Kusel	336 000 00	72 948	32 773,6	449,27	295,9	5 501,2	7 484,5	5 985,3	19 146,7	1 639,1
VG Altenglan	336 000 01	10 123	4 401,3	434,78	31,1	718,1	1 108,5	883,6	2 572,3	170,6
Altenglan	336 003 01	2 833	1 607,7	567,48	5,5	221,0	654,8	521,9	791,8	59,1
Bedesbach	336 106 01	792	338,1	426,85	1,5	49,7	76,2	60,7	216,7	7,1
Bosenbach	336 009 01	790	269,5	341,13	2,6	47,0	37,6	30,0	184,7	3,7
Elzweiler	336 021 01	120	26,1	217,66	0,5	8,4	0,7	0,6	15,7	0,3
Erdesbach	336 022 01	617	198,0	320,83	1,5	34,2	27,6	22,0	136,3	2,8
Föckelberg	336 025 01	402	123,7	307,79	1,3	31,1	12,4	9,9	78,7	1,7
Horschbach	336 046 01	271	117,3	432,69	5,3	15,5	25,2	20,1	74,9	0,6
Neunkirchen am Potzberg	336 066 01	429	156,6	364,93	2,3	36,2	5,4	4,3	111,2	1,5
Niederallben	336 067 01	310	112,6	363,07	1,5	15,3	24,1	19,2	73,6	2,2
Niederstaufenbach	336 068 01	277	92,1	332,38	0,5	23,4	9,1	7,2	60,2	0,2
Oberstaufenbach	336 071 01	251	107,0	426,19	1,6	35,5	1,4	1,1	68,0	0,3
Rammelsbach	336 079 01	1 609	656,4	407,94	2,0	117,4	86,2	68,7	383,3	81,5
Rathsweiler	336 081 01	167	57,8	346,11	0,9	10,2	10,8	8,6	36,7	1,1
Rutsweiler am Glan	336 089 01	323	125,3	387,89	0,4	19,7	27,6	22,0	81,4	1,2
Ulmet	336 099 01	731	354,0	484,24	2,4	44,3	106,2	84,7	214,2	6,9
Welchweiler	336 103 01	201	59,4	295,67	1,3	9,5	3,2	2,5	44,6	0,4
VG Glan-Münchweiler	336 000 02	9 587	4 329,1	451,56	52,9	662,9	1 147,9	916,4	2 589,9	80,5
Börsborn	336 008 02	414	149,3	360,51	2,5	26,0	5,9	4,7	114,2	0,7
Glan-Münchweiler	336 031 02	1 226	1 171,3	955,40	2,4	123,4	814,9	650,5	349,1	43,3
Henschtal	336 037 02	340	137,6	404,79	2,8	27,3	9,4	7,5	98,2	1,1
Herschweiler-Pettersheim	336 041 02	1 348	539,7	400,39	4,7	90,9	93,5	74,7	351,5	13,7
Hüffler	336 047 02	582	239,2	410,93	2,8	32,5	26,9	21,5	178,9	1,4
Krottelbach	336 054 02	715	274,3	383,61	3,1	43,2	22,4	17,9	205,6	3,2
Langenbach	336 056 02	454	155,6	342,79	4,5	29,9	- 0,5	- 0,4	118,0	1,9
Matzenbach	336 107 02	713	214,8	301,20	5,5	44,6	7,5	5,9	155,7	1,0
Nanzdietschweiler	336 064 02	1 229	464,3	377,81	7,3	75,9	49,6	39,6	334,1	3,2
Quirnbach/Pfalz	336 501 02	469	225,6	481,07	3,3	34,6	28,4	22,6	159,6	4,5
Rehweiler	336 082 02	452	181,0	400,45	4,1	33,8	30,3	24,2	114,5	2,5
Steinbach am Glan	336 096 02	916	301,5	329,16	6,0	64,1	33,1	26,5	200,6	2,1
Wahnwegen	336 101 02	729	274,9	377,03	3,6	36,8	26,4	21,1	209,9	1,8
VG Kusel	336 000 03	13 242	5 731,2	432,81	55,2	1 102,7	980,2	784,7	3 436,8	317,2
Albessen	336 002 03	145	44,7	308,41	4,3	5,6	1,2	0,9	32,0	1,4
Blaubach	336 006 03	405	175,2	432,70	1,7	34,3	- 3,7	- 2,9	139,4	1,9
Dennweiler-Frohnbach	336 015 03	276	87,1	315,51	2,9	17,1	6,5	5,2	60,3	0,4
Ehweiler	336 018 03	173	67,9	392,69	2,3	11,0	5,5	4,4	48,8	0,8
Etschberg	336 024 03	668	246,6	369,11	1,7	43,0	20,0	15,9	182,1	2,0
Haschbach am Remigiusberg	336 034 03	709	292,7	412,89	1,0	40,7	91,9	73,3	173,9	2,5
Herchweiler	336 039 03	555	166,3	299,69	1,7	27,9	16,8	13,4	121,5	0,4
Konken	336 052 03	755	358,8	475,20	6,6	96,4	47,5	38,1	195,7	20,6
Körborn	336 051 03	363	151,3	416,80	3,6	21,9	24,6	19,7	105,0	0,3
Kusel, St.	336 055 03	4 837	2 435,9	503,60	5,4	536,2	497,2	399,1	1 221,0	262,5
Oberallben	336 070 03	249	91,3	366,71	2,0	13,3	16,1	12,9	61,9	0,4
Pfeffelbach	336 077 03	962	423,1	439,85	5,7	55,9	110,2	88,0	261,5	9,5

30 Steuereinnahmen, Realsteuerhebesätze, Realsteueraufbringungskraft und Steuereinnahmekraft der Gemeinden 2010

Landkreis Verbandsgemeinde Gemeinde	Gem.- Schl.- Nr.	Realsteuer- hebesätze			Realsteueraufbringungskraft				Steuer- einnahmekraft der Gemeinden ²⁾		Steuer- einnahmekraft der Gemeinden ²⁾ zuzüglich Schlüssel- zuweisung ³⁾	
		Grund- steuer		Ge- wer- be- steuer	insgesamt		Grund- steuer	Ge- werbe- steuer				
		A	B						1 000 EUR	EUR je Einw.	EUR je Einw.	EUR je Einw.
		%		1 000 EUR	EUR je Einw.	EUR je Einw.	EUR je Einw.	1 000 EUR	EUR je Einw.	1 000 EUR	EUR je Einw.	
noch: LK Kaiserslautern												
Niedermohr	335 030 08	269	317	352	170,6	114,55	85,45	29,10	599,5	402,59	862,1	579,00
Ramstein-Miesenbach, St.	335 038 08	280	320	352	4 605,7	614,67	174,93	439,74	6 112,6	815,77	6 788,4	905,96
Steinwenden	335 044 08	280	320	352	536,1	218,19	95,38	122,81	1 209,5	492,25	1 665,0	677,67
VG Weilerbach	335 000 09	267	311	336	6 009,2	429,44	138,42	291,02	9 630,6	688,24	10 751,8	768,37
Erzenhausen	335 005 09	269	317	352	163,8	231,65	140,58	91,07	417,7	590,85	475,1	671,93
Eulenbis	335 006 09	269	317	352	83,8	167,93	132,27	35,66	256,2	513,35	273,7	548,50
Kollweiler	335 019 09	269	317	352	63,9	136,52	117,49	19,03	218,6	467,00	285,8	610,78
Mackenbach	335 024 09	269	317	352	352,6	179,10	120,99	58,11	942,7	478,79	1 149,7	583,88
Reichenbach-Steegen	335 501 09	269	317	352	170,9	116,26	91,32	24,94	541,1	368,06	847,8	576,71
Rodenbach	335 040 09	269	317	352	1 314,3	407,16	145,65	261,51	2 230,6	691,01	2 317,4	717,92
Schwedelbach	335 043 09	269	317	330	236,0	224,51	161,87	62,64	574,1	546,23	670,8	638,29
Weilerbach	335 049 09	260	300	330	3 623,9	787,63	152,96	634,67	4 449,7	967,11	4 731,5	1 028,37
LK Kusel	336 000 00	280	319	354	13 958,5	191,35	85,11	106,24	33 245,2	455,74	43 625,5	598,04
VG Altenglan	336 000 01	279	320	350	1 964,9	194,10	79,28	114,82	4 483,0	442,85	6 303,3	622,67
Altenglan	336 003 01	280	320	350	929,0	327,94	85,59	242,34	1 647,2	581,42	2 063,9	728,51
Bedesbach	336 106 01	280	320	350	134,7	170,06	69,16	100,90	343,0	433,12	478,6	604,23
Bosenbach	336 009 01	280	320	350	92,5	117,04	67,08	49,95	273,3	345,95	446,7	565,48
Elzweiler	336 021 01	280	320	350	10,3	85,61	79,31	6,30	26,1	217,62	62,2	518,38
Erdesbach	336 022 01	280	320	350	67,2	108,85	62,00	46,85	200,6	325,16	331,8	537,75
Föckelberg	336 025 01	280	320	350	47,7	118,54	86,11	32,44	125,6	312,45	231,9	576,89
Horschbach	336 046 01	280	320	350	48,5	178,90	81,37	97,53	118,9	438,58	163,1	601,69
Neunkirchen am Potzberg	336 066 01	280	320	350	46,8	109,04	95,90	13,14	158,5	369,41	251,7	586,72
Niederallben	336 067 01	280	320	350	43,2	139,24	57,88	81,35	114,1	368,20	181,2	584,67
Niederstaufenbach	336 068 01	280	320	350	35,1	126,60	92,23	34,37	93,6	338,05	156,2	563,89
Oberstaufenbach	336 071 01	280	320	350	41,1	163,66	157,72	5,94	109,1	434,61	166,8	664,36
Rammelsbach	336 079 01	280	320	350	218,2	135,64	79,45	56,19	665,5	413,64	931,5	578,93
Rathswiller	336 081 01	260	290	350	24,4	145,97	78,28	67,69	60,0	359,11	94,1	563,59
Rutswiller am Glan	336 089 01	280	320	350	50,4	156,10	66,41	89,69	127,4	394,47	188,2	582,78
Ulmet	336 099 01	280	320	350	161,2	220,57	68,21	152,36	360,8	493,62	446,5	610,86
Welchweiler	336 103 01	280	320	350	14,8	73,51	56,91	16,60	59,2	294,30	108,9	541,80
VG Glan-Münchweiler	336 000 02	280	320	352	1 961,2	204,57	79,73	124,84	4 400,0	458,95	6 067,4	632,88
Börsborn	336 008 02	280	320	352	36,6	88,43	73,48	14,95	150,3	363,07	235,4	568,50
Glan-Münchweiler	336 031 02	280	320	352	984,3	802,87	109,88	692,98	1 212,3	988,83	1 356,2	1 106,19
Henschtal	336 037 02	280	320	352	41,9	123,24	94,40	28,84	139,3	409,80	192,5	566,09
Herschweiler-Pettersheim	336 041 02	280	320	352	199,8	148,22	75,87	72,35	546,2	405,20	767,6	569,45
Hüffler	336 047 02	280	320	352	65,7	112,94	64,70	48,24	240,6	413,41	321,8	552,94
Krottelbach	336 054 02	280	320	352	72,9	101,91	69,24	32,67	277,1	387,59	407,6	570,06
Langenbach	336 056 02	280	320	352	36,2	79,77	80,81	- 1,04	156,2	344,06	254,5	560,64
Matzenbach	336 107 02	280	320	352	61,2	85,82	74,92	10,90	216,4	303,55	367,4	515,32
Nanzdietschweiler	336 064 02	280	320	352	140,6	114,39	72,30	42,09	467,9	380,68	707,4	575,55
Quirnbach/Pfalz	336 501 02	280	320	352	70,0	149,29	86,23	63,06	228,4	486,93	285,6	609,05
Rehweiler	336 082 02	280	320	352	72,0	159,28	89,38	69,90	182,8	404,52	245,2	542,52
Steinbach am Glan	336 096 02	280	320	352	109,3	119,37	81,65	37,73	305,4	333,37	517,1	564,52
Wahnwegen	336 101 02	280	320	352	70,6	96,88	59,17	37,71	277,1	380,04	409,1	561,22
VG Kusel	336 000 03	277	318	356	2 256,8	170,43	94,10	76,32	5 815,3	439,15	7 459,2	563,30
Albessen	336 002 03	280	320	352	11,6	79,83	71,46	8,38	44,8	308,66	80,0	551,84
Blaubach	336 006 03	280	320	352	34,6	85,53	95,01	- 9,48	176,7	436,39	177,9	439,14
Dennweiler-Frohnbach	336 015 03	280	320	352	28,1	101,93	77,36	24,57	87,5	317,18	161,3	584,25
Ehweiler	336 018 03	280	290	352	21,1	121,92	88,71	33,22	69,6	402,40	101,4	586,20
Etschberg	336 024 03	280	320	350	68,8	103,06	71,66	31,40	248,8	372,52	393,4	588,94
Haschbach am Remigiusberg	336 034 03	280	320	350	141,0	198,83	62,93	135,90	298,8	421,37	446,8	630,18
Herchweiler	336 039 03	280	320	352	49,1	88,50	57,00	31,50	167,6	302,06	304,5	548,61
Konken	336 052 03	280	320	360	158,4	209,85	145,74	64,11	365,4	483,93	388,4	514,45
Körborn	336 051 03	280	320	352	52,8	145,59	74,88	70,71	153,2	421,96	211,1	581,45
Kusel, St.	336 055 03	280	320	360	1 087,1	224,75	119,96	104,79	2 472,5	511,16	2 847,8	588,75
Oberallben	336 070 03	280	320	352	33,1	132,88	65,36	67,52	92,1	369,87	137,3	551,51
Pfeffelbach	336 077 03	255	290	352	187,3	194,74	75,32	119,42	436,2	453,38	465,2	483,56

30 Steuereinnahmen, Realsteuerhebesätze, Realsteueraufbringungskraft und Steuereinnahmekraft der Gemeinden 2010

Landkreis Verbandsgemeinde Gemeinde	Gem.- Schl.- Nr.	Be- völkerung am 30.06.2010	Steuereinnahmen insgesamt (netto)		Einnahmen aus der / dem					
					Grundsteuer		Gewerbsteuer		Gemeindeanteil an der	
					A	B	Auf- kommen (brutto)	Ein- nahmen (netto) ¹⁾	Ein- kommen- steuer	Umsatz- steuer
		Anzahl	1 000 EUR	EUR je Einw.	1 000 EUR					

noch: LK Kusel

Reichweiler	336 084 03	540	201,4	373,01	1,2	39,6	16,6	13,2	145,4	0,8
Ruthweiler	336 088 03	492	147,2	299,17	1,2	27,6	4,5	3,6	111,9	0,9
Schellweiler	336 091 03	511	212,0	414,95	2,5	30,4	23,0	18,4	157,7	1,5
Selchenbach	336 094 03	368	115,1	312,78	4,8	20,7	0,3	0,2	87,8	0,2
Thallichtenberg	336 097 03	549	253,2	461,26	3,2	35,5	83,0	66,2	142,2	4,2
Theisbergstegen	336 098 03	685	261,2	381,35	3,3	45,6	19,1	15,3	188,7	6,8
VG Lauterecken	336 000 04	10 982	4 238,8	385,97	72,0	764,9	744,1	593,4	2 584,2	189,1
Adenbach	336 001 04	155	54,4	350,97	2,0	7,6	5,2	4,2	39,8	0,2
Buborn	336 012 04	155	41,0	264,36	2,6	3,8	7,9	6,3	28,0	0,1
Cronenberg	336 013 04	142	49,2	346,45	1,7	7,4	5,8	4,6	34,5	0,4
Deimberg	336 014 04	101	31,3	309,69	1,5	3,4	4,3	3,4	22,5	0,0
Ginsweiler	336 029 04	320	92,8	290,13	2,8	17,3	- 1,8	- 1,4	72,3	0,9
Glanbrücken	336 030 04	491	152,7	310,93	2,5	30,2	9,0	7,2	109,6	1,8
Grumbach	336 033 04	483	179,2	371,11	2,2	31,9	21,0	16,8	122,9	3,1
Hausweiler	336 035 04	44	21,8	496,41	0,9	1,6	0,4	0,3	19,0	-
Heinzenhausen	336 038 04	290	73,0	251,86	0,9	14,7	- 26,1	- 20,8	77,2	0,5
Herren-Sulzbach	336 040 04	169	51,1	302,47	2,0	8,5	0,9	0,7	35,3	4,2
Hohenöllen	336 043 04	370	114,0	308,11	3,5	19,9	0,1	0,0	88,6	1,0
Homburg	336 044 04	213	67,2	315,41	2,3	8,4	6,6	5,2	50,1	0,5
Hoppstädten	336 045 04	317	89,2	281,32	4,6	15,3	1,3	1,0	67,6	0,1
Kappeln	336 049 04	139	76,3	548,65	4,8	8,3	8,0	6,4	56,3	0,2
Kirrweiler	336 050 04	166	68,0	409,37	2,8	6,9	19,6	15,7	42,2	0,0
Langweiler	336 057 04	268	90,4	337,41	1,7	13,8	- 2,9	- 2,3	75,2	1,5
Lauterecken, St.	336 058 04	2 148	1 133,4	527,66	5,1	248,4	372,1	296,6	456,0	119,4
Lohnweiler	336 060 04	438	171,5	391,44	1,7	24,5	34,3	27,3	116,1	0,5
Medard	336 061 04	495	208,2	420,60	2,5	59,5	28,1	22,4	115,9	5,7
Merzweiler	336 062 04	200	107,7	538,41	1,7	7,5	52,4	41,8	55,7	0,5
Nerzweiler	336 065 04	123	37,4	304,46	2,2	5,6	7,2	5,7	23,3	0,0
Odenbach	336 074 04	878	282,4	321,61	6,5	47,6	20,6	16,5	204,1	5,4
Offenbach-Hundheim	336 075 04	1 206	452,4	375,12	4,5	77,6	79,4	63,3	281,9	21,2
Sankt Julian	336 095 04	1 175	404,3	344,05	4,6	70,7	52,3	41,7	263,2	19,7
Unterjeckenbach	336 100 04	77	44,9	583,36	1,5	2,7	19,2	15,3	25,0	0,1
Wiesweiler	336 104 04	419	145,0	346,09	2,8	21,8	19,3	15,4	101,8	2,1
VG Schönenberg-Kübelberg	336 000 05	12 421	5 351,5	430,84	21,1	852,7	1 149,7	917,9	3 433,9	94,4
Altenkirchen	336 004 05	1 293	575,3	444,90	3,4	80,3	100,7	80,4	400,6	6,5
Brücken (Pfalz)	336 011 05	2 226	933,7	419,47	4,1	162,8	143,8	114,8	620,7	26,1
Dittweiler	336 016 05	902	409,6	454,06	2,2	52,0	77,7	62,1	287,0	3,6
Frohnhofen	336 027 05	561	212,2	378,20	1,7	31,3	26,0	20,7	155,0	0,6
Gries	336 032 05	968	409,4	422,92	1,3	75,6	63,6	50,7	276,5	2,3
Ohmbach	336 076 05	822	301,5	366,77	1,9	45,0	28,6	22,9	226,0	3,1
Schönenberg-Kübelberg	336 092 05	5 649	2 509,9	444,31	6,5	405,6	709,3	566,2	1 468,0	52,2
VG Waldmohr	336 000 06	8 156	4 913,3	602,41	14,1	736,2	1 800,8	1 447,5	2 259,3	432,8
Breitenbach	336 010 06	1 929	806,3	418,01	6,5	118,7	119,2	96,9	568,2	9,6
Dunzweiler	336 017 06	948	414,9	437,62	1,8	52,6	66,5	54,0	296,0	5,8
Waldmohr	336 102 06	5 279	3 692,1	699,39	5,8	564,9	1 615,1	1 296,6	1 395,1	417,4
VG Wolfstein	336 000 07	8 437	3 808,4	451,40	49,5	663,7	553,3	441,9	2 270,5	354,4
Aschbach	336 005 07	335	133,4	398,12	2,5	16,1	24,8	19,8	92,5	0,5
Einöllen	336 019 07	436	137,0	314,30	3,3	27,7	- 21,1	- 16,8	115,7	4,8
Eßweiler	336 023 07	421	176,1	418,39	3,0	33,5	27,7	22,4	109,6	6,3
Hefersweiler	336 036 07	518	198,1	382,36	3,3	34,1	4,8	3,8	152,4	2,0
Hinzweiler	336 042 07	396	184,1	465,00	2,3	21,0	59,1	47,2	111,1	1,3
Jettenbach	336 048 07	854	391,6	458,59	5,3	66,8	54,7	43,7	255,0	18,1
Kreimbach-Kaulbach	336 053 07	830	382,6	460,93	2,7	46,4	123,4	98,4	218,2	14,9
Nußbach	336 069 07	617	247,9	401,72	5,6	36,5	32,9	26,3	175,5	1,9
Oberweiler im Tal	336 072 07	150	52,2	348,28	1,2	10,2	0,3	0,2	39,1	0,3
Oberweiler-Tiefenbach	336 073 07	286	205,2	717,48	2,0	73,7	2,5	2,0	84,7	42,1
Reipoltskirchen	336 085 07	386	97,9	253,55	3,6	21,8	- 7,3	- 5,8	76,2	1,3
Relsberg	336 086 07	176	65,8	373,77	2,1	10,8	6,9	5,5	45,7	1,5
Rothselberg	336 087 07	687	267,5	389,40	7,0	45,1	13,7	11,0	197,6	4,9

30 Steuereinnahmen, Realsteuerhebesätze, Realsteueraufbringungskraft und Steuereinnahmekraft der Gemeinden 2010

Landkreis Verbandsgemeinde Gemeinde	Gem.- Schl.- Nr.	Realsteuer- hebesätze		Realsteueraufbringungskraft				Steuer- einnahmekraft der Gemeinden ²⁾		Steuer- einnahmekraft der Gemeinden ²⁾ zuzüglich Schlüssel- zuweisung ³⁾	
		Grund- steuer	Ge- wer- be- steuer	insgesamt		Grund- steuer	Ge- werbe- steuer	Steuer- einnahmekraft der Gemeinden ²⁾	Steuer- einnahmekraft der Gemeinden ²⁾ zuzüglich Schlüssel- zuweisung ³⁾		
		A	B								
		%	1 000 EUR	EUR je Einw.	EUR je Einw.	EUR je Einw.	1 000 EUR	EUR je Einw.	1 000 EUR	EUR je Einw.	

noch: LK Kusel

Reichweiler	336 084 03	280	320	352	61,0	112,89	80,91	31,98	203,8	377,48	287,0	531,48
Ruthweiler	336 088 03	280	320	352	35,4	72,00	62,51	9,49	147,3	299,48	262,0	532,47
Schellweiler	336 091 03	280	320	350	59,3	116,10	68,85	47,25	213,9	418,55	289,7	566,84
Selchenbach	336 094 03	280	320	352	27,4	74,45	73,69	0,76	115,4	313,55	195,7	531,92
Thallichtenberg	336 097 03	280	320	350	128,3	233,74	75,25	158,50	257,9	469,76	374,3	681,69
Theisbergstegen	336 098 03	280	320	352	72,1	105,32	76,22	29,11	263,8	385,05	335,5	489,85
VG Lauterecken	336 000 04	280	320	350	1 672,7	152,31	81,35	70,97	4 295,2	391,11	6 109,9	556,35
Adenbach	336 001 04	280	320	360	15,5	99,99	65,73	34,26	54,5	351,34	86,8	560,07
Buborn	336 012 04	280	320	350	14,9	96,24	42,89	53,35	41,3	266,59	91,7	591,87
Cronenberg	336 013 04	280	320	350	15,7	110,91	68,21	42,70	49,4	348,07	86,1	606,50
Deimberg	336 014 04	280	320	352	9,7	95,74	51,42	44,33	31,3	309,95	56,5	559,42
Ginsweiler	336 029 04	280	320	352	19,5	60,95	66,73	- 5,78	93,1	290,84	158,0	493,82
Glanbrücken	336 030 04	280	320	352	44,3	90,27	71,15	19,13	153,9	313,54	255,0	519,25
Grumbach	336 033 04	280	320	350	58,4	120,96	75,27	45,69	180,2	373,03	273,0	565,25
Hausweiler	336 035 04	280	320	352	3,0	67,36	58,77	8,59	21,9	497,23	30,6	696,11
Heinzenhausen	336 038 04	280	320	350	- 10,8	- 37,09	57,46	- 94,55	72,3	249,34	130,9	451,37
Herren-Sulzbach	336 040 04	280	320	352	12,1	71,31	65,75	5,56	51,3	303,79	100,9	596,86
Hohenöllen	336 043 04	280	320	352	25,0	67,44	67,29	0,15	114,6	309,81	192,1	519,31
Homburg	336 044 04	280	320	350	18,3	85,77	53,51	32,25	67,5	316,80	118,2	555,00
Hoppstädten	336 045 04	280	320	350	22,4	70,68	66,47	4,21	89,8	283,42	174,9	551,87
Kappeln	336 049 04	280	320	352	22,3	160,22	99,84	60,38	77,1	554,51	107,8	775,65
Kirchweiler	336 050 04	280	320	352	30,8	185,30	62,02	123,28	69,0	415,73	102,8	619,54
Langweiler	336 057 04	280	320	350	13,5	50,28	61,66	- 11,38	90,9	338,99	139,4	520,07
Lauterecken, St.	336 058 04	280	320	350	661,7	308,06	126,40	181,66	1 161,7	540,82	1 380,5	642,71
Lohnweiler	336 060 04	280	320	350	63,9	145,98	63,90	82,08	173,6	396,38	210,5	480,50
Medard	336 061 04	280	320	350	95,9	193,74	134,12	59,62	211,8	427,95	244,6	494,05
Merzweiler	336 062 04	269	317	352	64,6	322,85	49,67	273,18	110,2	550,79	110,4	552,18
Nerzweiler	336 065 04	280	320	350	15,8	128,36	67,40	60,96	37,7	306,29	68,3	555,67
Odenbach	336 074 04	280	320	352	79,1	90,13	65,65	24,47	284,4	323,93	470,4	535,81
Offenbach-Hundheim	336 075 04	280	320	350	171,1	141,83	72,79	69,05	458,0	379,77	601,4	498,66
Sankt Julian	336 095 04	280	320	350	135,3	115,15	68,48	46,67	407,6	346,91	640,0	544,67
Unterjeckenbach	336 100 04	280	320	352	24,4	316,68	56,87	259,81	45,7	593,23	45,7	593,23
Wiesweiler	336 104 04	280	320	350	46,4	110,82	62,50	48,32	146,4	349,43	233,1	556,42
VG Schönenberg-Kübelberg	336 000 05	280	320	352	2 133,6	171,77	75,31	96,46	5 430,1	437,17	7 189,1	578,78
Altenkirchen	336 004 05	280	320	352	194,5	150,42	69,25	81,17	581,2	449,53	723,3	559,42
Brücken (Pfalz)	336 011 05	280	320	352	328,7	147,64	80,28	67,37	946,5	425,19	1 310,9	588,91
Dittweiler	336 016 05	280	320	353	138,8	153,85	64,29	89,57	413,7	458,70	468,1	518,94
Frohnhofen	336 027 05	280	320	352	62,5	111,35	63,04	48,30	212,8	379,40	310,6	553,73
Gries	336 032 05	280	320	352	148,6	153,51	85,05	68,46	414,6	428,35	595,9	615,63
Ohmbach	336 076 05	280	320	356	79,8	97,04	61,11	35,93	303,2	368,80	464,3	564,88
Schönenberg-Kübelberg	336 092 05	280	320	352	1 180,8	209,04	78,12	130,91	2 558,0	452,83	3 315,8	586,98
VG Waldmohr	336 000 06	280	320	362	2 629,9	322,44	98,52	223,92	4 968,7	609,20	5 486,6	672,70
Breitenbach	336 010 06	280	320	379	249,3	129,23	69,40	59,83	804,8	417,19	1 070,5	554,97
Dunzweiler	336 017 06	280	320	379	122,6	129,35	61,46	67,89	412,0	434,57	533,2	562,47
Waldmohr	336 102 06	280	320	360	2 258,0	427,72	115,82	311,91	3 751,9	710,73	3 882,8	735,52
VG Wolfstein	336 000 07	281	319	353	1 339,5	158,77	90,49	68,28	3 853,0	456,68	5 010,1	593,83
Aschbach	336 005 07	280	320	352	45,6	136,15	58,96	77,19	133,6	398,80	218,0	650,77
Einöllen	336 019 07	280	320	352	11,0	25,20	75,64	- 50,44	135,7	311,25	210,0	481,63
Eßweiler	336 023 07	300	340	372	64,0	151,95	87,09	64,86	174,6	414,61	245,7	583,56
Hefersweiler	336 036 07	280	320	352	44,9	86,65	77,09	9,56	198,3	382,75	277,1	535,01
Hinzweiler	336 042 07	290	320	352	86,4	218,23	62,72	155,51	186,9	472,02	257,3	649,67
Jettenbach	336 048 07	280	317	352	134,8	157,84	91,01	66,83	396,8	464,67	531,5	622,38
Kreimbach-Kaulbach	336 053 07	270	300	350	185,2	223,16	67,29	155,87	393,3	473,83	470,8	567,25
Nußbach	336 069 07	280	320	352	79,1	128,14	72,55	55,59	249,9	404,94	365,9	593,05
Oberweiler im Tal	336 072 07	280	320	352	12,4	82,94	81,18	1,76	51,8	345,63	87,0	579,69
Oberweiler-Tiefenbach	336 073 07	280	320	352	83,7	292,49	283,46	9,03	209,9	733,88	210,2	734,86
Reipoltskirchen	336 085 07	280	320	352	19,4	50,32	70,10	- 19,78	98,3	254,78	202,3	524,12
Relsberg	336 086 07	280	320	352	20,8	118,44	77,53	40,91	66,6	378,65	99,3	564,19
Rothselberg	336 087 07	280	320	352	69,8	101,57	80,74	20,84	269,4	392,21	357,4	520,27

30 Steuereinnahmen, Realsteuerhebesätze, Realsteueraufbringungskraft und Steuereinnahmekraft der Gemeinden 2010

Landkreis Verbandsgemeinde Gemeinde	Gem.- Schl.- Nr.	Be- völkerung am 30.06.2010	Steuereinnahmen insgesamt (netto)		Einnahmen aus der / dem					
					Grundsteuer		Gewerbsteuer		Gemeindeanteil an der	
					A	B	Auf- kommen (brutto)	Ein- nahmen (netto) ¹⁾	Ein- kommen- steuer	Umsatz- steuer
		Anzahl	1 000 EUR	EUR je Einw.	1 000 EUR					

noch: LK Kusel

Rutsweiler an der Lauter	336 090 07	364	128,1	351,99	1,1	26,3	11,5	9,2	89,0	1,3
Wolfstein, St.	336 105 07	1 981	1 140,9	575,91	4,5	193,7	219,6	175,3	508,3	253,3
LK Mainz-Bingen	339 000 00	201 978	250 405,2	1 239,76	1 417,9	17 353,5	183 963,6	146 216,9	77 680,0	6 820,1
Bingen am Rhein, gr. kr. St.	339 005 00	24 218	39 498,3	1 630,95	82,3	3 430,3	32 373,3	26 479,7	7 933,8	1 372,1
Budenheim	339 009 00	8 505	8 371,6	984,31	3,9	881,1	4 502,2	3 661,0	3 305,5	465,6
Ingelheim a. Rh., gr. kr. St.	339 030 00	24 051	109 621,4	4 557,87	19,8	713,4	121 334,6	95 386,5	10 414,8	2 823,4
VG Bodenheim	339 000 02	18 755	13 454,8	717,40	111,8	1 695,0	3 485,0	2 771,5	8 408,8	410,6
Bodenheim	339 006 02	7 115	6 630,6	931,92	54,3	776,7	2 694,0	2 147,5	3 315,9	315,8
Gau-Bischofsheim	339 020 02	1 903	1 381,2	725,79	6,9	147,0	280,1	219,9	993,7	8,4
Harxheim	339 026 02	2 174	1 266,8	582,69	9,3	177,0	169,5	134,1	926,6	14,5
Lörzweiler	339 034 02	2 151	1 145,6	532,59	21,5	150,4	86,6	68,5	884,4	14,0
Nackenheim	339 039 02	5 412	3 030,6	559,99	19,8	443,9	254,7	201,5	2 288,2	57,9
VG Gau-Algesheim	339 000 03	16 226	10 088,1	621,72	189,0	1 326,0	2 464,0	1 978,1	6 338,1	197,6
Appenheim	339 001 03	1 408	821,0	583,10	18,9	85,2	132,3	103,8	604,0	4,2
Bubenheim	339 008 03	831	473,6	569,95	20,4	58,7	26,7	21,3	363,1	7,4
Engelstadt	339 016 03	742	499,9	673,70	20,2	50,8	173,0	139,8	281,3	4,9
Gau-Algesheim, St.	339 019 03	6 560	4 131,0	629,73	37,0	620,0	1 090,5	875,4	2 496,8	79,3
Nieder-Hilbersheim	339 041 03	616	331,4	537,93	11,4	37,2	17,0	13,6	261,6	3,6
Ober-Hilbersheim	339 046 03	1 068	562,3	526,47	24,5	66,4	62,8	50,4	407,6	7,6
Ockenheim	339 048 03	2 451	1 383,0	564,26	29,7	181,4	316,5	255,8	892,6	16,6
Schwabenheim an der Selz	339 051 03	2 550	1 885,9	739,57	26,9	226,4	645,2	517,9	1 031,2	74,1
VG Guntersblum	339 000 04	9 336	4 758,9	509,74	221,1	671,1	751,3	591,6	3 172,3	73,6
Dolgesheim	339 013 04	922	475,1	515,29	21,0	62,4	90,7	71,2	313,9	2,1
Dorn-Dürkheim	339 201 04	904	407,7	450,95	22,7	58,7	83,1	65,2	254,5	3,6
Eimsheim	339 015 04	563	277,8	493,36	16,4	36,9	35,7	28,0	193,1	1,8
Guntersblum	339 024 04	3 747	1 849,5	493,61	60,1	308,0	196,9	155,7	1 280,0	36,8
Hillesheim	339 028 04	594	321,0	540,33	16,5	40,8	100,0	79,2	169,4	12,7
Ludwigshöhe	339 035 04	528	275,3	521,39	11,4	36,0	9,2	7,2	215,6	3,1
Uelversheim	339 059 04	1 081	645,7	597,32	30,8	68,6	188,5	147,9	387,0	8,4
Weinolsheim	339 064 04	689	358,1	519,72	26,3	41,3	25,5	20,0	264,1	4,0
Wintersheim	339 066 04	308	148,8	483,05	15,9	18,5	21,8	17,1	94,7	1,2
VG Heidesheim am Rhein	339 000 05	9 868	5 863,8	594,23	39,6	794,0	1 243,2	1 007,8	3 873,1	113,6
Heidesheim am Rhein	339 027 05	7 256	4 403,1	606,82	26,6	581,7	1 027,1	830,0	2 841,0	95,8
Wackernheim	339 061 05	2 612	1 460,8	559,25	13,0	212,4	216,2	177,8	1 032,1	17,9
VG Nieder-Olm	339 000 06	31 331	25 534,5	814,99	180,5	2 866,5	10 585,0	8 571,8	13 249,4	593,6
Essenheim	339 017 06	3 412	1 940,8	568,82	27,3	241,7	193,7	154,4	1 487,2	20,3
Jugenheim in Rheinhessen	339 031 06	1 591	1 143,8	718,94	19,1	109,0	421,7	336,1	658,7	15,5
Klein-Winternheim	339 032 06	3 537	2 699,8	763,31	15,1	318,3	836,9	667,1	1 615,8	76,4
Nieder-Olm, St.	339 042 06	9 031	11 607,0	1 285,24	22,6	1 187,3	7 786,0	6 331,3	3 638,1	408,6
Ober-Olm	339 047 06	4 325	2 374,0	548,90	25,5	310,5	279,8	223,1	1 780,4	23,5
Sörrenloch	339 054 06	1 177	735,5	624,90	5,7	94,2	182,0	145,1	480,8	7,2
Stadecken-Elsheim	339 057 06	4 616	2 861,7	619,95	47,9	331,2	584,9	475,6	1 962,7	30,9
Zornheim	339 067 06	3 642	2 171,8	596,33	17,5	274,3	300,0	239,1	1 625,5	11,3
VG Nierstein-Oppenheim	339 000 07	30 589	17 166,1	561,19	301,7	2 450,3	3 064,7	2 448,0	11 542,9	329,4
Dalheim	339 010 07	1 035	543,6	525,21	15,5	77,0	47,0	37,4	403,8	5,0
Dexheim	339 011 07	1 563	948,1	606,58	21,4	122,0	148,5	118,4	654,0	28,4
Dienheim	339 012 07	2 146	1 022,1	476,29	38,6	135,0	74,5	59,4	777,2	6,1
Friesenheim	339 018 07	678	405,4	597,95	10,0	45,6	88,9	70,9	273,0	2,8
Hahnheim	339 025 07	1 598	1 003,9	628,25	17,2	126,6	216,8	170,1	672,9	11,3
Köngernheim	339 033 07	1 404	792,5	564,46	10,9	97,5	74,7	59,5	614,9	5,2
Mommenheim	339 037 07	3 073	2 103,8	684,61	23,9	250,1	586,1	467,2	1 328,8	26,5
Nierstein	339 043 07	7 804	4 064,5	520,82	88,3	679,2	615,3	494,0	2 670,5	107,5
Oppenheim, St.	339 049 07	7 034	3 908,6	555,68	18,6	600,4	748,6	601,0	2 564,1	105,6
Selzen	339 053 07	1 541	942,6	611,70	24,2	118,0	217,9	173,7	612,5	9,4

30 Steuereinnahmen, Realsteuerhebesätze, Realsteueraufbringungskraft und Steuereinnahmekraft der Gemeinden 2010

Landkreis Verbandsgemeinde Gemeinde	Gem.- Schl.- Nr.	Realsteuer- hebesätze			Realsteueraufbringungskraft				Steuer- einnahmekraft der Gemeinden ²⁾		Steuer- einnahmekraft der Gemeinden ²⁾ zuzüglich Schlüssel- zuweisung ³⁾		
		Grund- steuer		Ge- wer- be- steuer	insgesamt		Grund- steuer	Ge- werbe- steuer					
		A	B						1 000 EUR	EUR je Einw.	EUR je Einw.	EUR je Einw.	1 000 EUR
		%			1 000 EUR	EUR je Einw.	EUR je Einw.	EUR je Einw.	1 000 EUR	EUR je Einw.	1 000 EUR	EUR je Einw.	
noch: LK Kusel													
Rutsweiler an der Lauter	336 090 07	280	320	352	41,3	113,54	80,66	32,88	129,3	355,30	208,7	573,30	
Wolfstein, St.	336 105 07	280	320	352	441,1	222,67	107,11	115,56	1 158,5	584,80	1 269,0	640,56	
LK Mainz-Bingen	339 000 00	276	297	346	216 635,1	1 072,57	106,53	966,04	263 388,4	1 304,05	267 143,1	1 322,63	
Bingen am Rhein, gr. kr. St.	339 005 00	330	390	390	33 552,0	1 385,42	127,51	1 257,91	36 964,3	1 526,31	37 209,0	1 536,42	
Budenheim	339 009 00	300	300	380	5 359,2	630,12	118,87	511,25	8 289,1	974,61	8 564,8	1 007,04	
Ingelheim a. Rh., gr. kr. St.	339 030 00	68	80	332	137 268,2	5 707,38	130,65	5 576,73	124 558,2	5 178,92	124 804,8	5 189,17	
VG Bodenheim	339 000 02	270	318	346	5 639,0	300,66	103,74	196,93	13 745,0	732,87	13 979,6	745,38	
Bodenheim	339 006 02	270	320	350	3 714,7	522,10	125,07	397,03	6 799,9	955,72	6 933,7	974,52	
Gau-Bischofsheim	339 020 02	270	320	330	476,5	250,37	86,66	163,71	1 418,3	745,29	1 418,6	745,44	
Harxheim	339 026 02	270	320	330	388,0	178,49	91,77	86,72	1 293,8	595,12	1 293,8	595,12	
Lörzweiler	339 034 02	270	300	340	288,1	133,93	90,48	43,44	1 168,4	543,19	1 169,0	543,45	
Nackenheim	339 039 02	270	320	340	771,7	142,58	91,78	50,80	3 064,5	566,25	3 164,6	584,74	
VG Gau-Algesheim	339 000 03	294	323	360	4 101,6	252,78	98,00	154,78	10 151,5	625,63	10 357,5	638,33	
Appenheim	339 001 03	260	300	330	265,2	188,38	83,88	104,50	844,9	600,06	844,9	600,06	
Bubenheim	339 008 03	300	320	350	110,3	132,75	99,06	33,69	475,3	572,01	477,1	574,17	
Engelstadt	339 016 03	310	320	370	244,6	329,61	98,35	231,25	497,6	670,62	497,6	670,62	
Gau-Algesheim, St.	339 019 03	300	330	360	1 791,3	273,06	103,59	169,47	4 152,3	632,97	4 354,3	663,76	
Nieder-Hilbersheim	339 041 03	310	320	360	67,6	109,81	81,72	28,10	329,5	534,95	329,5	534,95	
Ober-Hilbersheim	339 046 03	270	320	360	161,0	150,79	90,81	59,99	563,8	527,92	563,8	527,92	
Ockenheim	339 048 03	310	320	370	535,6	218,52	90,44	128,09	1 384,0	564,68	1 384,0	564,68	
Schwabenheim an der Selz	339 051 03	300	320	360	925,9	363,12	105,20	257,92	1 904,0	746,66	1 906,2	747,53	
VG Guntersblum	339 000 04	279	332	334	1 745,1	186,92	98,47	88,46	4 831,2	517,48	5 217,7	558,88	
Dolgesheim	339 013 04	280	340	330	185,2	200,83	91,48	109,35	481,7	522,44	507,3	550,24	
Dorn-Dürkheim	339 201 04	280	340	330	174,7	193,24	91,06	102,19	415,0	459,03	535,4	592,27	
Eimsheim	339 015 04	280	340	330	93,5	166,13	95,70	70,43	280,8	498,68	291,5	517,81	
Guntersblum	339 024 04	280	330	340	593,8	158,47	101,76	56,71	1 869,5	498,94	2 015,3	537,84	
Hillesheim	339 028 04	280	340	340	165,9	279,37	97,57	181,79	327,2	550,77	372,2	626,66	
Ludwigshöhe	339 035 04	280	320	330	60,4	114,45	95,00	19,45	277,1	524,84	277,1	524,84	
Uelversheim	339 059 04	270	320	330	315,6	291,96	98,08	193,88	670,4	620,15	670,4	620,15	
Weinolsheim	339 064 04	280	340	330	96,7	140,41	99,23	41,18	359,3	521,45	359,3	521,45	
Wintersheim	339 066 04	280	340	330	59,2	192,25	113,37	78,88	150,4	488,19	189,2	614,16	
VG Heidesheim am Rhein	339 000 05	313	364	375	2 002,0	202,88	79,55	123,34	5 753,4	583,03	5 875,7	595,43	
Heidesheim am Rhein	339 027 05	320	365	370	1 589,1	219,00	78,60	140,40	4 328,7	596,57	4 451,1	613,43	
Wackernheim	339 061 05	300	360	400	413,0	158,11	82,18	75,93	1 424,6	545,42	1 424,6	545,42	
VG Nieder-Olm	339 000 06	270	320	373	13 669,2	436,28	104,15	332,14	25 499,0	813,86	25 933,8	827,73	
Essenheim	339 017 06	270	320	350	491,0	143,89	84,36	59,53	1 959,2	574,20	1 959,5	574,28	
Jugenheim in Rheinhessen	339 031 06	270	320	350	579,1	364,00	86,08	277,92	1 167,8	734,01	1 167,8	734,01	
Klein-Winternheim	339 032 06	270	320	350	1 234,6	349,05	100,96	248,09	2 757,1	779,49	2 757,1	779,49	
Nieder-Olm, St.	339 042 06	270	320	380	8 816,2	976,22	143,57	832,65	11 408,1	1 263,22	11 840,9	1 311,14	
Ober-Olm	339 047 06	270	320	350	653,2	151,02	83,17	67,85	2 400,3	554,99	2 400,3	554,99	
Sörgerloch	339 054 06	270	320	350	297,8	252,99	90,88	162,12	748,9	636,30	750,0	637,24	
Stadecken-Elsheim	339 057 06	270	320	380	970,4	210,22	87,85	122,37	2 854,7	618,44	2 855,3	618,56	
Zornheim	339 067 06	270	320	350	627,0	172,15	85,79	86,37	2 202,9	604,86	2 202,9	604,86	
VG Nierstein-Oppenheim	339 000 07	279	328	353	6 062,3	198,19	93,98	104,21	17 317,9	566,15	17 891,4	584,90	
Dalheim	339 010 07	280	350	350	140,5	135,76	88,18	47,57	539,8	521,56	540,1	521,83	
Dexheim	339 011 07	280	320	350	308,3	197,25	97,62	99,64	960,6	614,60	960,9	614,78	
Dienheim	339 012 07	280	320	350	262,2	122,18	85,78	36,40	1 030,4	480,15	1 138,2	530,40	
Friesenheim	339 018 07	280	350	350	148,1	218,38	80,93	137,46	405,9	598,64	405,9	598,64	
Hahnheim	339 025 07	260	320	330	395,6	247,58	96,71	150,87	1 033,2	646,54	1 033,4	646,71	
Köngernheim	339 033 07	280	320	350	193,9	138,08	82,30	55,77	798,8	568,93	799,3	569,33	
Mommenheim	339 037 07	280	320	350	907,0	295,15	95,16	199,99	2 143,5	697,52	2 143,8	697,61	
Nierstein	339 043 07	280	330	360	1 423,1	182,35	101,97	80,38	4 079,7	522,77	4 319,3	553,47	
Oppenheim, St.	339 049 07	280	330	360	1 406,2	199,91	91,41	108,50	3 928,3	558,47	4 144,6	589,22	
Selzen	339 053 07	280	340	350	372,2	241,54	93,26	148,28	949,9	616,40	950,7	616,94	

30 Steuereinnahmen, Realsteuerhebesätze, Realsteueraufbringungskraft und Steuereinnahmekraft der Gemeinden 2010

Landkreis Verbandsgemeinde Gemeinde	Gem.- Schl.- Nr.	Be- völkerung am 30.06.2010	Steuereinnahmen insgesamt (netto)		Einnahmen aus der / dem					
					Grundsteuer		Gewerbsteuer		Gemeindeanteil an der	
					A	B	Auf- kommen (brutto)	Ein- nahmen (netto) ¹⁾	Ein- kommen- steuer	Umsatz- steuer
		Anzahl	1 000 EUR	EUR je Einw.	1 000 EUR					

noch: LK Mainz-Bingen

Undenheim	339 060 07	2 713	1 430,9	527,41	33,1	198,9	246,5	196,5	971,1	21,5
VG Rhein-Nahe	339 000 01	15 115	7 407,5	490,08	91,1	1 131,5	1 314,3	1 049,1	5 019,3	110,8
Bacharach, St.	339 003 01	1 976	935,5	473,41	16,1	173,6	185,5	147,9	564,2	21,8
Breitscheid	339 007 01	134	65,6	489,91	3,0	10,7	8,4	6,7	45,0	0,1
Manubach	339 036 01	330	143,5	435,00	4,4	17,1	11,6	9,2	111,8	0,3
Münster-Sarmsheim	339 038 01	2 846	1 472,5	517,38	12,9	195,2	262,0	209,2	1 013,6	27,7
Niederheimbach	339 040 01	751	321,4	427,95	4,5	50,4	38,5	30,7	228,0	3,2
Oberdiebach	339 044 01	871	440,8	506,05	7,2	65,3	122,1	97,3	260,9	7,4
Oberheimbach	339 045 01	609	233,6	383,55	9,9	37,2	11,3	9,0	174,3	1,0
Trechtingshausen	339 058 01	998	532,3	533,38	1,6	74,5	120,0	96,0	347,5	14,2
Waldalgesheim	339 062 01	4 046	1 829,9	452,27	21,2	299,3	301,3	240,2	1 288,6	20,9
Weiler bei Bingen	339 063 01	2 554	1 432,4	560,86	10,2	208,2	253,6	202,9	985,4	14,1
VG Sprendlingen-Gensingen	339 000 08	13 984	8 640,2	617,86	177,2	1 394,4	2 846,0	2 271,8	4 421,9	329,9
Aspishheim	339 002 08	921	524,9	569,94	24,6	53,9	114,4	92,4	346,1	3,6
Badenheim	339 004 08	563	252,3	448,10	16,6	32,4	18,4	14,8	186,3	1,3
Gensingen	339 021 08	3 692	2 720,1	736,74	21,5	472,9	1 231,0	981,3	1 064,9	172,2
Grolsheim	339 022 08	1 220	929,4	761,78	7,7	246,8	300,1	240,9	414,3	16,3
Horrweiler	339 029 08	756	426,8	564,53	23,6	46,1	62,4	49,7	299,5	5,4
Sankt Johann	339 050 08	817	327,1	400,31	17,7	47,2	28,2	22,5	232,4	3,1
Sprendlingen	339 056 08	4 035	2 351,5	582,78	31,4	357,4	824,6	657,3	1 176,9	114,3
Welgesheim	339 065 08	603	325,6	539,99	9,7	41,5	61,4	48,9	218,6	4,6
Wolfsheim	339 202 08	742	423,0	570,09	15,0	51,9	101,8	81,1	266,5	6,0
Zotzenheim	339 068 08	635	359,6	566,32	9,3	44,3	103,9	82,8	216,4	3,1
LK Mayen-Koblenz	137 000 00	210 707	150 187,9	712,78	720,7	21 470,9	73 345,1	59 103,7	61 292,4	6 512,8
Andernach, gr. kr. St.	137 003 00	29 589	26 677,0	901,59	28,4	3 236,7	17 044,3	13 859,7	7 901,8	1 329,9
Bendorf, St.	137 203 00	17 103	9 300,0	543,77	7,4	1 575,7	3 150,5	2 561,9	4 551,8	429,4
Mayen, gr. kr. St.	137 068 00	18 691	19 704,8	1 054,24	36,9	2 297,5	13 486,8	10 966,9	5 012,0	1 194,3
VG Maifeld	137 000 02	24 002	13 561,6	565,02	278,3	2 048,4	4 838,6	3 878,6	6 771,8	506,1
Einig	137 023 02	147	83,3	566,80	5,6	7,8	18,1	14,5	54,9	0,2
Gappnach	137 027 02	309	116,1	375,87	7,6	15,8	1,1	0,9	91,0	0,2
Gering	137 029 02	420	170,0	404,72	4,3	26,0	23,0	18,0	119,2	2,0
Gierschnach	137 030 02	274	105,1	383,62	5,7	15,2	7,9	6,2	76,9	0,4
Kalt	137 041 02	490	190,0	387,75	11,3	24,3	28,5	22,4	130,3	0,7
Kerben	137 048 02	436	189,6	434,85	9,0	31,1	13,1	10,3	136,8	1,4
Kollig	137 053 02	493	178,7	362,44	5,8	31,5	- 7,9	- 6,2	145,0	1,4
Lonnig	137 065 02	1 197	542,1	452,84	10,2	74,9	108,8	85,4	365,9	3,4
Mertloch	137 070 02	1 447	580,8	401,36	17,0	78,0	87,6	70,4	405,8	6,3
Münstermaifeld, St.	137 501 02	3 440	1 500,1	436,06	55,7	257,8	263,0	211,1	931,4	28,3
Naunheim	137 080 02	437	176,0	402,74	12,5	27,8	4,8	3,8	130,0	0,4
Ochtendung	137 086 02	5 193	2 968,1	571,55	35,2	470,6	1 130,8	907,8	1 428,5	103,2
Pillig	137 087 02	478	218,5	457,04	10,3	33,6	39,6	31,1	139,1	2,0
Polch, St.	137 089 02	6 509	5 344,3	821,06	54,4	787,2	2 924,2	2 347,5	1 797,0	339,3
Rüben	137 095 02	864	372,0	430,52	12,0	52,8	23,8	19,1	283,9	1,7
Trimbs	137 102 02	640	211,4	330,38	5,0	34,4	11,0	8,8	160,9	1,2
Welling	137 112 02	897	425,3	474,18	7,2	58,9	86,5	68,9	279,7	8,6
Wierschem	137 114 02	331	190,4	575,25	9,4	20,7	74,6	58,6	95,7	5,4
VG Mendig	137 000 04	13 402	7 224,3	539,05	36,4	1 575,8	1 802,4	1 447,3	3 872,9	257,2
Bell	137 008 04	1 427	804,5	563,80	7,0	120,5	230,7	181,1	469,2	23,5
Mendig, St.	137 069 04	8 564	4 954,9	578,57	15,2	1 227,2	1 316,1	1 063,6	2 439,9	185,3
Rieden	137 093 04	1 317	540,6	410,51	2,9	85,1	100,3	80,0	351,5	16,8
Thür	137 101 04	1 517	709,2	467,50	10,2	108,8	134,4	106,3	452,2	29,8
Volkesfeld	137 106 04	577	215,1	372,71	1,2	34,2	20,8	16,3	160,0	1,8
VG Pellenz	137 000 01	16 286	12 027,3	738,50	47,8	1 480,3	6 449,3	5 159,4	4 646,6	646,9
Kretz	137 056 01	727	629,8	866,29	1,1	104,6	387,6	310,1	178,9	32,8
Kruft	137 057 01	3 901	2 693,9	690,57	18,7	360,4	1 228,7	983,0	1 097,7	220,8

30 Steuereinnahmen, Realsteuerhebesätze, Realsteueraufbringungskraft und Steuereinnahmekraft der Gemeinden 2010

Landkreis Verbandsgemeinde Gemeinde	Gem.- Schl.- Nr.	Realsteuer- hebesätze		Realsteueraufbringungskraft				Steuer- einnahmekraft der Gemeinden ²⁾		Steuer- einnahmekraft der Gemeinden ²⁾ zuzüglich Schlüssel- zuweisung ³⁾	
		Grund- steuer	Ge- wer- be- steuer	insgesamt		Grund- steuer	Ge- werbe- steuer				
		A	B								
		%	1 000 EUR	EUR je Einw.	EUR je Einw.	EUR je Einw.	1 000 EUR	EUR je Einw.	1 000 EUR	EUR je Einw.	

noch: LK Mainz-Bingen

Undenheim	339 060 07	280	320	350	505,3	186,24	90,97	95,27	1 447,9	533,69	1 455,2	536,40
VG Rhein-Nahe	339 000 01	364	335	352	2 602,2	172,16	81,45	90,71	7 467,0	494,01	8 188,6	541,75
Bacharach, St.	339 003 01	340	360	350	373,5	189,00	90,53	98,46	921,8	466,52	1 178,4	596,35
Breitscheid	339 007 01	380	380	350	20,7	154,65	88,75	65,90	64,1	478,01	75,6	564,47
Manubach	339 036 01	400	350	350	32,0	96,92	60,12	36,80	141,8	429,70	192,3	582,60
Münster-Sarmsheim	339 038 01	320	320	352	494,0	173,58	77,58	96,00	1 482,5	520,90	1 482,5	520,90
Niederheimbach	339 040 01	500	350	350	92,2	122,83	69,14	53,70	315,6	420,25	428,5	570,58
Oberdiebach	339 044 01	380	360	350	195,6	224,61	77,67	146,94	439,2	504,19	478,6	549,53
Oberheimbach	339 045 01	400	350	350	55,3	90,89	71,48	19,40	228,3	374,95	328,2	538,90
Trechtingshausen	339 058 01	340	320	355	205,3	205,69	81,39	124,30	543,0	544,05	543,0	544,05
Waldalgesheim	339 062 01	350	320	350	654,0	161,65	83,55	78,10	1 902,4	470,20	2 053,2	507,46
Weiler bei Bingen	339 063 01	400	340	355	479,5	187,73	85,08	102,65	1 428,3	559,25	1 428,3	559,25
VG Sprendlingen-Gensingen	339 000 08	294	320	352	4 634,3	331,40	119,16	212,24	8 811,9	630,14	9 120,1	652,18
Aspishheim	339 002 08	300	320	370	194,6	211,30	88,12	123,19	522,3	567,10	522,3	567,10
Badenheim	339 004 08	270	320	370	70,5	125,19	92,84	32,35	254,5	452,03	303,8	539,63
Gensingen	339 021 08	300	320	350	1 818,1	492,44	142,83	349,61	2 805,5	759,88	2 805,5	759,88
Grolsheim	339 022 08	300	320	360	577,7	473,55	222,82	250,73	949,2	778,03	949,2	778,03
Horrweiler	339 029 08	300	320	350	137,2	181,53	95,04	86,49	429,5	568,13	429,5	568,13
Sankt Johann	339 050 08	300	320	350	97,1	118,80	82,54	36,25	326,8	399,96	410,9	502,93
Sprendlingen	339 056 08	300	320	350	1 277,5	316,61	102,32	214,29	2 401,5	595,17	2 576,3	638,48
Welgesheim	339 065 08	280	320	350	118,7	196,84	90,07	106,76	329,5	546,41	329,5	546,41
Wolfsheim	339 202 08	300	320	350	176,6	238,06	94,23	143,84	428,5	577,44	428,5	577,44
Zotzenheim	339 068 08	270	320	350	166,3	261,87	90,36	171,50	364,7	574,39	364,7	574,39
LK Mayen-Koblenz	137 000 00	302	329	366	96 685,4	458,86	109,50	349,36	150 249,2	713,07	163 278,7	774,91
Andernach, gr. kr. St.	137 003 00	260	320	380	19 961,6	674,63	118,30	556,33	26 008,7	879,00	28 604,8	966,74
Bendorf, St.	137 203 00	280	320	380	4 739,2	277,10	99,19	177,91	9 131,7	533,93	11 135,5	651,09
Mayen, gr. kr. St.	137 068 00	300	340	380	15 378,2	822,76	125,88	696,88	19 064,6	1 019,99	20 530,6	1 098,42
VG Maifeld	137 000 02	342	352	358	7 190,4	299,57	92,82	206,75	13 508,3	562,80	15 269,3	636,17
Einig	137 023 02	350	350	355	30,9	210,27	83,24	127,03	82,4	560,57	89,2	606,85
Gappenhach	137 027 02	330	330	352	24,2	78,35	74,48	3,87	115,2	372,67	159,4	515,70
Gering	137 029 02	300	320	330	57,5	136,91	76,10	60,82	173,7	413,68	229,6	546,58
Gierschnach	137 030 02	320	320	330	30,0	109,61	77,72	31,89	105,7	385,59	157,9	576,15
Kalt	137 041 02	350	350	330	64,7	131,99	67,22	64,77	189,6	386,86	266,0	542,79
Kerben	137 048 02	320	320	330	56,0	128,35	94,87	33,48	191,3	438,67	243,7	558,83
Kollig	137 053 02	350	350	330	26,9	54,52	72,31	- 17,78	175,0	354,95	192,0	389,39
Lonnig	137 065 02	300	320	330	210,9	176,22	75,18	101,04	556,8	465,17	642,8	536,98
Mertloch	137 070 02	300	320	360	189,1	130,70	68,95	61,75	583,9	403,55	771,5	533,19
Münstermaifeld, St.	137 501 02	350	360	360	559,1	162,53	84,59	77,94	1 466,9	426,42	2 055,4	597,49
Naunheim	137 080 02	350	350	350	42,5	97,18	85,65	11,53	171,9	393,37	244,7	560,00
Ochtendung	137 086 02	360	360	360	1 629,1	313,70	91,71	221,99	2 937,8	565,72	2 937,8	565,72
Pillig	137 087 02	350	350	330	85,4	178,60	86,47	92,13	217,9	455,96	271,2	567,45
Polch, St.	137 089 02	360	360	360	3 774,3	579,85	121,86	457,99	5 333,8	819,45	5 533,5	850,14
Rüben	137 095 02	320	320	360	91,6	106,03	77,90	28,13	372,5	431,11	475,3	550,14
Trimbs	137 102 02	330	330	355	51,4	80,31	62,57	17,74	211,2	330,07	318,6	497,88
Welling	137 112 02	350	350	350	154,3	171,99	70,91	101,08	425,0	473,85	483,2	538,65
Wierschem	137 114 02	330	330	330	112,6	340,19	89,45	250,75	197,7	597,17	197,7	597,17
VG Mendig	137 000 04	271	393	360	3 249,7	242,48	105,52	136,95	7 024,7	524,15	7 632,3	569,49
Bell	137 008 04	270	320	330	393,0	275,43	95,63	179,80	836,1	585,89	836,1	585,89
Mendig, St.	137 069 04	270	420	370	2 323,8	271,34	118,91	152,44	4 696,5	548,40	5 006,8	584,63
Rieden	137 093 04	280	320	350	199,4	151,37	71,50	79,87	547,4	415,62	684,8	520,00
Thür	137 101 04	270	320	340	272,5	179,61	83,98	95,63	726,4	478,81	789,4	520,39
Volkesfeld	137 106 04	270	320	330	61,1	105,85	65,70	40,15	218,4	378,56	315,2	546,25
VG Pellenz	137 000 01	320	320	355	8 296,6	509,43	100,05	409,39	12 300,3	755,27	12 507,2	767,97
Kretz	137 056 01	320	320	355	513,8	706,71	155,55	551,16	648,0	891,36	648,0	891,36
Kruft	137 057 01	320	320	355	1 673,2	428,91	103,29	325,62	2 746,0	703,92	2 746,0	703,92

30 Steuereinnahmen, Realsteuerhebesätze, Realsteueraufbringungskraft und Steuereinnahmekraft der Gemeinden 2010

Landkreis Verbandsgemeinde Gemeinde	Gem.- Schl.- Nr.	Be- völkerung am 30.06.2010	Steuereinnahmen insgesamt (netto)			Einnahmen aus der / dem					
						Grundsteuer		Gewerbsteuer		Gemeindeanteil an der	
						A	B	Auf- kommen (brutto)	Ein- nahmen (netto) ¹⁾	Ein- kommen- steuer	Umsatz- steuer
		Anzahl	1 000 EUR	EUR je Einw.		1 000 EUR					

noch: LK Mayen-Koblenz

Nickenich	137 081 01	3 691	2 244,3	608,05	10,9	295,5	826,2	661,0	1 164,0	104,1
Plaidt	137 088 01	5 819	4 237,7	728,25	9,6	526,3	2 427,6	1 942,1	1 534,1	211,2
Saffig	137 096 01	2 148	2 221,6	1 034,25	7,5	193,6	1 579,2	1 263,3	671,9	78,0
VG Rhens	137 000 05	8 688	7 445,2	856,96	18,0	895,6	4 170,7	3 348,2	3 058,0	101,1
Brey	137 204 05	1 578	902,1	571,70	4,5	137,8	237,7	190,8	558,9	6,5
Rhens, St.	137 221 05	2 931	1 745,8	595,63	10,9	316,0	378,9	304,2	1 064,6	41,9
Spay	137 223 05	1 947	3 479,5	1 787,11	2,0	164,7	3 372,2	2 707,1	562,8	37,1
Waldesch	137 227 05	2 232	1 317,8	590,41	0,6	277,2	181,9	146,0	871,6	15,7
VG Untermosel	137 000 06	18 252	10 143,1	555,72	126,0	1 700,9	2 717,7	2 170,4	5 870,7	223,8
Alken	137 201 06	655	372,3	568,46	2,5	73,3	107,9	86,1	199,2	9,5
Brodembach	137 205 06	612	366,1	598,24	3,7	84,0	75,2	60,0	206,4	10,6
Burgen	137 206 06	765	349,7	457,17	3,1	74,2	76,9	61,3	203,3	4,6
Dieblich	137 207 06	2 362	1 537,1	650,77	15,4	258,1	386,1	309,9	926,3	19,4
Hatzenport	137 208 06	650	184,7	284,08	3,3	43,2	14,9	11,9	119,9	4,3
Koborn-Gondorf	137 212 06	3 228	1 723,3	533,86	35,2	288,1	516,6	412,4	937,2	44,7
Lehmen	137 504 06	1 368	603,8	441,35	17,1	80,1	52,4	41,8	455,3	4,6
Löf	137 214 06	1 471	741,6	504,11	8,4	121,8	175,2	139,6	450,2	18,1
Macken	137 215 06	356	168,2	472,51	5,5	25,3	25,6	20,5	113,9	1,2
Niederfell	137 217 06	1 031	473,2	459,01	5,6	77,6	179,9	143,4	226,4	17,8
Nörtershausen	137 219 06	1 125	634,0	563,52	2,7	120,7	96,0	76,5	417,7	12,5
Oberfell	137 220 06	1 077	579,9	538,40	0,9	107,5	139,0	111,0	333,7	24,9
Winningen	137 230 06	2 454	1 732,2	705,85	17,6	245,7	753,9	601,8	822,9	38,1
Wolken	137 231 06	1 098	677,1	616,64	5,0	101,4	118,2	94,2	458,2	13,3
VG Vallendar	137 000 07	15 012	9 202,7	613,02	12,9	1 567,7	2 387,0	1 898,7	5 465,8	218,9
Niederwerth	137 218 07	1 370	590,2	430,78	1,9	100,7	107,0	85,4	391,5	8,2
Urbard	137 224 07	3 145	1 867,6	593,84	2,5	337,9	502,4	394,3	1 097,8	26,4
Vallendar, St.	137 226 07	8 231	5 562,2	675,76	3,2	883,2	1 602,2	1 279,0	3 214,8	160,7
Weitersburg	137 229 07	2 266	1 182,7	521,95	5,4	245,9	175,4	140,0	761,7	23,6
VG Vordereifel	137 000 03	16 799	8 337,2	496,29	75,8	1 230,1	2 842,8	2 269,2	4 530,8	198,9
Acht	137 001 03	81	31,7	391,10	0,7	7,2	1,8	1,4	21,8	0,4
Anschau	137 004 03	296	205,3	693,61	1,7	24,4	127,8	102,0	76,1	0,9
Arft	137 006 03	274	79,4	289,68	0,6	16,5	1,3	1,1	59,5	0,3
Baar	137 007 03	790	447,6	566,61	4,3	69,7	262,9	209,8	151,4	9,9
Bermel	137 011 03	372	131,9	354,48	1,6	22,7	15,4	12,3	94,5	0,1
Boos	137 014 03	624	206,0	330,16	3,0	46,1	32,4	25,9	121,5	8,6
Ditscheid	137 019 03	267	85,1	318,67	1,8	13,4	7,7	6,2	62,8	0,3
Ettringen	137 025 03	2 723	1 172,3	430,52	4,5	202,2	204,3	162,9	754,8	44,1
Hausten	137 034 03	374	137,3	367,06	1,3	24,5	5,1	4,0	106,5	0,3
Herresbach	137 035 03	450	242,1	537,93	4,6	38,4	82,1	65,6	131,0	1,1
Hirten	137 036 03	250	108,6	434,25	1,0	14,9	10,6	8,5	83,2	0,2
Kehrig	137 043 03	1 195	702,6	587,91	8,2	84,5	314,8	251,3	346,9	10,1
Kirchwald	137 049 03	989	344,9	348,73	2,4	63,6	30,3	24,2	243,2	7,1
Kottenheim	137 055 03	2 798	1 594,3	569,80	4,9	222,2	588,1	469,5	824,8	69,1
Langenfeld	137 060 03	665	384,4	578,08	4,7	54,1	121,3	96,8	217,6	10,4
Langscheid	137 061 03	92	58,1	632,01	0,3	11,9	- 3,2	- 2,6	47,9	0,5
Lind	137 063 03	50	18,3	365,04	0,7	3,8	0,2	0,1	13,5	0,1
Luxem	137 066 03	311	103,0	331,33	4,0	16,3	10,1	8,1	72,8	1,4
Monreal	137 074 03	849	314,2	370,07	10,6	55,9	35,5	28,3	211,6	6,4
Münk	137 077 03	255	130,5	511,73	1,3	20,1	52,5	41,9	60,7	6,3
Nachtsheim	137 079 03	538	207,4	385,57	2,8	38,3	17,7	14,1	146,9	4,6
Reudelsterz	137 092 03	407	138,0	339,01	1,9	21,6	19,4	15,5	97,7	0,8
Sankt Johann	137 097 03	973	443,1	455,38	2,0	70,8	126,8	101,2	258,4	9,1
Siebenbach	137 099 03	198	209,3	1 057,01	1,5	16,6	155,7	124,3	65,0	1,3
Virneburg	137 105 03	413	146,6	354,91	0,7	32,0	13,2	10,6	100,2	2,4
Weiler	137 110 03	512	609,3	1 190,04	4,1	34,7	530,4	423,4	142,6	3,3
Welschenbach	137 113 03	53	86,0	1 622,79	0,8	3,7	78,7	62,9	18,1	0,3
VG Weißenthurm	137 000 08	32 883	26 564,6	807,85	52,8	3 862,1	14 455,0	11 543,6	9 610,2	1 406,3
Bassenheim	137 202 08	2 917	1 638,3	561,64	15,5	309,5	280,3	223,7	1 044,0	37,5

30 Steuereinnahmen, Realsteuerhebesätze, Realsteueraufbringungskraft und Steuereinnahmekraft der Gemeinden 2010

Landkreis Verbandsgemeinde Gemeinde	Gem.- Schl.- Nr.	Realsteuer- hebesätze			Realsteueraufbringungskraft				Steuer- einnahmekraft der Gemeinden ²⁾		Steuer- einnahmekraft der Gemeinden ²⁾ zuzüglich Schlüssel- zuweisung ³⁾		
		Grund- steuer		Ge- wer- be- steuer	insgesamt		Grund- steuer	Ge- werbe- steuer					
		A	B										
		%			1 000 EUR	EUR je Einw.	EUR je Einw.	EUR je Einw.	1 000 EUR	EUR je Einw.	1 000 EUR	EUR je Einw.	
noch: LK Mayen-Koblenz													
Nickenich	137 081 01	320	320	355	1 180,6	319,85	88,44	231,42	2 283,4	618,64	2 283,4	618,64	
Plaiddt	137 088 01	320	320	355	3 082,3	529,70	98,42	431,28	4 342,1	746,19	4 549,0	781,74	
Saffig	137 096 01	320	320	355	1 846,8	859,76	99,73	760,03	2 280,8	1 061,81	2 280,8	1 061,81	
VG Rhens	137 000 05	290	330	360	5 200,4	598,57	109,18	489,39	7 536,9	867,51	7 687,6	884,86	
Brey	137 204 05	290	330	360	390,0	247,14	93,56	153,58	908,5	575,70	948,7	601,21	
Rhens, St.	137 221 05	290	330	360	725,4	247,49	115,70	131,78	1 757,2	599,53	1 867,7	637,21	
Spay	137 223 05	290	330	360	3 610,9	1 854,60	88,91	1 765,69	3 545,7	1 821,12	3 545,7	1 821,12	
Waldesch	137 227 05	290	330	360	474,1	212,42	129,35	83,07	1 325,5	593,88	1 325,5	593,88	
VG Untermosel	137 000 06	283	324	353	4 754,9	260,52	105,54	154,98	10 302,1	564,44	11 297,6	618,98	
Alken	137 201 06	300	320	352	193,4	295,34	123,57	171,76	380,4	580,76	396,9	605,90	
Brodenbach	137 205 06	300	320	352	171,9	280,85	152,80	128,05	373,7	610,70	384,6	628,45	
Burgen	137 206 06	280	320	350	163,3	213,40	108,05	105,36	355,6	464,79	400,2	523,16	
Dieblich	137 207 06	270	320	360	686,5	290,63	123,99	166,63	1 556,0	658,77	1 556,0	658,77	
Hatzenport	137 208 06	300	320	352	65,0	99,94	76,10	23,84	186,1	286,32	350,8	539,75	
Koborn-Gondorf	137 212 06	280	320	352	883,2	273,62	106,77	166,85	1 761,0	545,54	2 117,8	656,08	
Lehmen	137 504 06	300	320	350	157,1	114,83	74,65	40,18	606,3	443,23	763,3	557,95	
Löf	137 214 06	300	320	350	322,2	219,03	94,17	124,86	755,0	513,24	755,0	513,24	
Macken	137 215 06	280	317	352	59,7	167,77	92,66	75,11	169,7	476,71	200,3	562,65	
Niederfell	137 217 06	270	320	350	277,7	269,35	86,38	182,97	485,5	470,88	699,9	678,89	
Nörtershausen	137 219 06	270	320	350	232,9	206,98	117,53	89,45	643,6	572,07	643,6	572,07	
Oberfell	137 220 06	280	320	352	261,0	242,36	107,81	134,55	591,6	549,29	591,6	549,29	
Winningen	137 230 06	280	352	352	1 043,4	425,19	104,88	320,31	1 752,4	714,10	1 752,4	714,10	
Wolken	137 231 06	280	320	350	237,7	216,46	103,57	112,89	685,2	624,08	685,2	624,08	
VG Vallendar	137 000 07	269	317	347	4 233,5	282,01	113,90	168,11	9 430,0	628,16	9 909,2	660,08	
Niederwerth	137 218 07	269	317	352	222,4	162,35	80,95	81,41	600,6	438,38	793,0	578,86	
Urbar	137 224 07	269	317	330	926,9	294,73	117,08	177,65	1 943,1	617,82	1 943,1	617,82	
Vallendar, St.	137 226 07	269	317	352	2 629,5	319,46	116,51	202,95	5 681,8	690,29	5 916,6	718,82	
Weitersburg	137 229 07	269	317	352	454,7	200,65	119,94	80,71	1 204,6	531,58	1 256,4	554,48	
VG Vordereifel	137 000 03	268	316	352	4 379,1	260,67	84,15	176,52	8 535,1	508,07	10 305,1	613,43	
Acht	137 001 03	269	317	352	10,4	128,40	105,65	22,74	32,2	397,31	50,6	625,27	
Anschau	137 004 03	269	317	352	161,4	545,21	95,18	450,03	212,5	718,04	212,5	718,04	
Arft	137 006 03	269	317	352	19,9	72,67	67,61	5,06	79,5	290,06	152,8	557,52	
Baar	137 007 03	269	317	352	354,0	448,12	101,20	346,93	462,3	585,24	561,6	710,91	
Bermel	137 011 03	255	290	350	44,8	120,46	76,96	43,50	136,3	366,27	211,0	567,29	
Boos	137 014 03	269	317	352	86,9	139,26	85,08	54,19	210,4	337,18	356,5	571,25	
Ditscheid	137 019 03	269	317	352	24,5	91,66	61,49	30,17	86,0	321,93	147,8	553,55	
Ettringen	137 025 03	270	320	350	435,8	160,03	81,35	78,68	1 193,2	438,19	1 507,0	553,43	
Hausten	137 034 03	269	317	352	33,2	88,69	74,58	14,11	138,9	371,36	210,5	562,80	
Herresbach	137 035 03	269	317	352	132,0	293,28	102,97	190,32	247,5	550,05	275,2	611,64	
Hirten	137 036 03	250	290	350	30,0	119,90	75,38	44,52	111,2	444,72	144,6	578,26	
Kehrig	137 043 03	269	317	352	428,4	358,48	83,79	274,69	721,9	604,06	809,7	677,55	
Kirchwald	137 049 03	269	317	352	103,0	104,13	72,15	31,98	347,2	351,04	500,4	505,92	
Kottenheim	137 055 03	269	317	352	858,8	306,94	87,81	219,13	1 634,1	584,02	1 634,1	584,02	
Langenfeld	137 060 03	269	317	352	190,0	285,72	95,59	190,13	393,5	591,71	459,4	690,78	
Langscheid	137 061 03	269	317	352	9,8	106,45	143,23	- 36,78	58,8	639,42	58,8	639,42	
Lind	137 063 03	250	290	350	5,4	108,70	105,48	3,22	19,0	379,96	24,1	482,26	
Luxem	137 066 03	269	317	352	32,4	104,10	70,20	33,90	104,5	336,01	174,2	559,97	
Monreal	137 074 03	269	317	352	108,6	127,96	84,38	43,58	319,5	376,33	383,2	451,30	
Münk	137 077 03	269	317	352	77,8	305,12	90,58	214,55	134,2	526,16	185,7	728,24	
Nachtsheim	137 079 03	269	317	352	62,8	116,73	82,52	34,22	210,7	391,65	289,6	538,37	
Reudelsterz	137 092 03	269	317	352	45,5	111,90	62,33	49,58	140,1	344,33	223,8	549,80	
Sankt Johann	137 097 03	269	317	352	210,8	216,68	80,84	135,84	452,7	465,24	491,4	505,03	
Siebenbach	137 099 03	269	317	352	181,9	918,63	98,59	820,04	216,8	1 094,77	265,0	1 338,27	
Virneburg	137 105 03	269	317	352	49,1	118,96	85,55	33,41	149,0	360,84	252,5	611,26	
Weiler	137 110 03	269	317	352	594,8	1 161,81	81,73	1 080,08	633,8	1 237,82	633,8	1 237,82	
Welschenbach	137 113 03	269	317	352	87,0	1 641,28	92,47	1 548,81	89,5	1 688,40	89,5	1 688,40	
VG Weißenthurm	137 000 08	269	316	353	19 301,8	586,99	129,32	457,67	27 406,8	833,47	28 399,5	863,65	
Bassenheim	137 202 08	269	317	352	643,5	220,60	120,43	100,17	1 668,5	572,00	1 707,5	585,37	

30 Steuereinnahmen, Realsteuerhebesätze, Realsteueraufbringungskraft und Steuereinnahmekraft der Gemeinden 2010

Landkreis Verbandsgemeinde Gemeinde	Gem.- Schl.- Nr.	Be- völkerung am 30.06.2010	Steuereinnahmen insgesamt (netto)		Einnahmen aus der / dem					
					Grundsteuer		Gewerbsteuer		Gemeindeanteil an der	
					A	B	Auf- kommen (brutto)	Ein- nahmen (netto) ¹⁾	Ein- kommen- steuer	Umsatz- steuer
		Anzahl	1 000 EUR	EUR je Einw.	1 000 EUR					

noch: LK Mayen-Koblenz

Kaltenengers	137 209 08	2 087	1 049,9	503,05	3,8	180,4	261,7	208,9	631,2	18,8
Kettig	137 211 08	3 326	1 713,0	515,02	11,1	288,2	383,2	305,9	1 060,1	36,5
Mülheim-Kärlich, St.	137 216 08	10 861	12 528,4	1 153,52	16,8	1 717,6	8 200,7	6 560,5	3 272,0	928,4
Sankt Sebastian	137 222 08	2 470	1 120,0	453,45	3,4	209,1	137,5	109,8	784,2	9,4
Urmitz	137 225 08	3 494	2 921,0	836,00	1,5	422,1	1 377,1	1 089,5	1 260,7	138,8
Weißenthurm, St.	137 228 08	7 728	5 594,1	723,88	0,6	735,2	3 814,6	3 045,1	1 558,1	236,8
LK Neuwied	138 000 00	181 278	134 151,7	740,03	292,3	20 114,6	68 761,2	54 567,9	51 644,7	6 632,6
Neuwied, gr. kr. St.	138 045 00	64 496	43 777,9	678,77	42,2	7 916,8	18 653,4	15 300,5	16 931,5	3 117,6
VG Asbach	138 000 01	22 241	21 888,1	984,13	54,7	2 261,6	14 794,7	11 476,1	6 997,4	1 021,2
Asbach	138 003 01	6 963	3 646,2	523,65	25,6	664,0	1 006,6	803,6	1 982,2	145,3
Buchholz (Ww.)	138 080 01	4 614	3 794,8	822,45	11,8	443,3	2 192,7	1 750,5	1 442,0	128,9
Neustadt (Wied)	138 044 01	6 391	4 734,5	740,80	13,9	774,9	2 029,6	1 620,2	1 950,5	355,0
Windhagen	138 077 01	4 273	9 712,7	2 273,04	3,5	379,3	9 565,8	7 301,9	1 622,7	392,1
VG Bad Hönningen	138 000 02	11 721	7 855,5	670,21	22,7	1 235,4	4 051,1	3 234,0	3 040,8	282,2
Bad Hönningen, St.	138 004 02	5 702	4 818,9	845,13	4,2	720,8	3 058,5	2 441,6	1 431,7	196,9
Hammerstein	138 024 02	350	160,9	459,72	3,7	22,2	60,5	48,3	83,9	1,7
Leutesdorf	138 038 02	1 793	726,7	405,30	9,9	131,7	103,8	82,8	482,7	15,6
Rheinbrohl	138 063 02	3 876	2 149,0	554,43	4,9	360,6	828,3	661,2	1 042,5	68,0
VG Dierdorf	138 000 03	11 025	5 809,9	526,97	33,7	1 040,4	2 229,6	1 774,3	2 650,0	281,1
Dierdorf, St.	138 012 03	5 878	3 132,2	532,87	20,4	593,3	1 451,5	1 157,0	1 209,4	135,6
Großmaischeld	138 023 03	2 354	1 278,3	543,03	5,8	220,3	399,6	316,1	622,0	108,1
Isenburg	138 031 03	626	258,2	412,46	1,9	45,7	22,8	18,2	187,8	3,0
Kleinmaischeld	138 034 03	1 338	760,8	568,64	2,1	128,6	265,9	212,3	387,5	26,4
Marienhäusen	138 201 03	496	249,3	502,57	2,7	27,2	78,9	61,9	151,9	4,5
Stebach	138 069 03	333	131,1	393,56	0,8	25,3	11,0	8,8	91,3	3,5
VG Linz am Rhein	138 000 04	18 421	24 039,9	1 305,03	22,1	1 727,5	19 791,9	15 405,7	6 026,5	752,8
Dattenberg	138 009 04	1 606	885,4	551,34	2,7	131,6	336,3	263,9	438,2	41,3
Kasbach-Ohlenberg	138 501 04	1 382	767,8	555,58	3,4	108,7	178,6	140,2	496,2	16,2
Leubsdorf	138 037 04	1 652	739,4	447,57	2,4	159,3	61,7	49,2	515,0	8,6
Linz am Rhein, St.	138 041 04	5 839	4 418,0	756,64	3,0	578,5	2 170,2	1 688,7	1 860,2	253,4
Ockenfels	138 055 04	1 090	551,9	506,36	3,1	98,7	67,3	52,8	388,6	5,5
Skt. Katharinen (LK Neuwied)	138 068 04	3 512	3 729,0	1 061,78	4,9	283,8	2 630,7	2 047,0	1 133,7	238,6
Vettelschoß	138 075 04	3 340	12 948,3	3 876,75	2,6	366,8	14 347,2	11 163,9	1 194,6	189,1
VG Puderbach	138 000 05	14 722	7 345,9	498,97	51,4	1 490,5	2 549,8	2 030,4	3 424,2	302,2
Dernbach	138 011 05	1 016	1 075,3	1 058,41	4,2	178,3	747,0	595,5	257,2	36,7
Döttesfeld	138 013 05	654	241,8	369,65	1,0	54,5	25,3	20,1	160,9	1,8
Dürrholz	138 014 05	1 294	512,7	396,22	3,0	137,9	92,4	73,6	282,0	12,4
Hanroth	138 025 05	629	212,7	338,13	1,3	49,0	17,6	14,0	142,2	5,1
Harschbach	138 027 05	421	195,0	463,21	1,6	28,8	63,6	49,9	104,5	9,3
Linkenbach	138 040 05	473	185,6	392,47	2,5	34,5	24,7	20,1	124,4	1,4
Niederhofen	138 048 05	365	121,0	331,53	0,6	29,0	21,1	16,8	71,8	2,1
Niederwambach	138 050 05	503	244,0	485,05	2,5	36,5	123,5	96,9	101,7	4,1
Oberdreis	138 052 05	867	325,5	375,45	6,8	72,9	26,8	21,4	205,6	15,0
Puderbach	138 057 05	2 209	1 461,3	661,50	5,5	271,3	686,2	547,0	557,5	73,0
Ratzert	138 058 05	233	70,8	303,79	1,5	17,9	2,2	1,8	48,0	0,4
Raubach	138 059 05	1 953	1 219,4	624,39	2,7	240,8	510,9	407,3	443,7	120,0
Rodenbach bei Puderbach	138 064 05	665	228,1	342,93	2,3	51,4	37,4	29,3	140,8	1,4
Steimel	138 070 05	1 275	465,5	365,07	2,7	126,3	28,0	22,4	303,2	6,6
Urbach	138 074 05	1 544	562,5	364,30	7,6	117,4	84,9	67,7	355,6	10,9
Woldert	138 078 05	621	224,8	361,93	5,4	44,0	58,3	46,5	125,2	1,9
VG Rengsdorf	138 000 06	16 434	11 672,7	710,27	34,5	1 932,3	5 052,2	4 040,0	5 186,2	430,9
Anhausen	138 002 06	1 329	914,4	688,00	4,1	182,4	184,4	147,2	442,7	133,5
Bonefeld	138 005 06	955	416,7	436,29	4,0	84,5	55,1	44,0	268,7	14,3
Ehlscheid	138 015 06	1 284	710,8	553,60	2,5	187,8	136,2	108,7	399,4	7,2

30 Steuereinnahmen, Realsteuerhebesätze, Realsteueraufbringungskraft und Steuereinnahmekraft der Gemeinden 2010

Landkreis Verbandsgemeinde Gemeinde	Gem.- Schl.- Nr.	Realsteuer- hebesätze			Realsteueraufbringungskraft				Steuer- einnahmekraft der Gemeinden ²⁾		Steuer- einnahmekraft der Gemeinden ²⁾ zuzüglich Schlüssel- zuweisung ³⁾		
		Grund- steuer		Ge- wer- be- steuer	insgesamt		Grund- steuer	Ge- werbe- steuer					
		A	B						1 000 EUR	EUR je Einw.	EUR je Einw.	EUR je Einw.	1 000 EUR
		%											
noch: LK Mayen-Koblenz													
Kaltenengers	137 209 08	269	317	352	472,1	226,19	95,43	130,76	1 069,3	512,36	1 150,9	551,45	
Kettig	137 211 08	269	317	352	723,2	217,44	97,31	120,13	1 742,5	523,91	1 944,8	584,74	
Mülheim-Kärlich, St.	137 216 08	270	320	355	10 336,7	951,72	171,14	780,58	12 896,9	1 187,45	13 134,6	1 209,34	
Sankt Sebastian	137 222 08	269	317	352	373,3	151,12	93,06	58,06	1 139,1	461,15	1 395,4	564,92	
Urmitz	137 225 08	260	290	340	1 987,4	568,79	143,36	425,43	3 099,3	887,02	3 099,3	887,02	
Weißenthurm, St.	137 228 08	270	320	352	4 765,8	616,70	102,06	514,64	5 791,3	749,39	5 967,0	772,13	
LK Neuwied	138 000 00	270	319	344	95 328,6	525,87	121,16	404,71	139 412,7	769,05	149 821,4	826,47	
Neuwied, gr. kr. St.	138 045 00	270	340	395	25 362,3	393,24	124,52	268,72	42 058,6	652,11	48 014,2	744,45	
VG Asbach	138 000 01	254	277	317	20 014,0	899,87	128,60	771,27	24 714,1	1 111,19	24 759,1	1 113,22	
Asbach	138 003 01	255	290	352	1 863,5	267,63	116,90	150,73	3 787,9	544,00	3 832,9	550,46	
Buchholz (Ww.)	138 080 01	255	290	352	2 823,7	611,98	116,49	495,49	3 952,3	856,59	3 952,3	856,59	
Neustadt (Wied)	138 044 01	269	317	352	2 969,2	464,59	133,49	331,10	4 865,3	761,28	4 865,3	761,28	
Windhagen	138 077 01	200	200	300	12 357,7	2 892,04	153,41	2 738,63	12 108,6	2 833,74	12 108,6	2 833,74	
VG Bad Hönningen	138 000 02	300	331	352	5 524,0	471,29	110,94	360,36	8 029,9	685,08	8 625,7	735,92	
Bad Hönningen, St.	138 004 02	290	340	352	3 920,2	687,51	128,26	559,25	4 931,8	864,93	5 021,4	880,65	
Hammerstein	138 024 02	290	320	352	90,5	258,64	78,37	180,27	163,9	468,29	228,5	652,79	
Leutesdorf	138 038 02	320	320	352	258,2	143,99	83,65	60,34	735,6	410,25	955,5	532,90	
Rheinbrohl	138 063 02	280	320	352	1 255,1	323,82	101,01	222,81	2 198,6	567,23	2 420,3	624,43	
VG Dierdorf	138 000 03	266	308	348	3 549,4	321,94	108,45	213,49	6 025,1	546,49	6 387,6	579,37	
Dierdorf, St.	138 012 03	270	320	350	2 179,5	370,78	111,85	258,93	3 230,1	549,52	3 406,1	579,47	
Großmaischeld	138 023 03	260	290	340	698,2	296,59	113,38	183,22	1 344,9	571,33	1 344,9	571,33	
Isenburg	138 031 03	280	320	350	74,9	119,60	81,43	38,17	261,0	416,94	332,2	530,60	
Kleinmaischeld	138 034 03	260	290	352	431,5	322,53	115,33	207,20	791,8	591,79	792,2	592,08	
Marienhausen	138 201 03	255	290	330	122,9	247,87	70,97	176,90	262,3	528,88	329,0	663,41	
Stebach	138 069 03	250	290	350	42,4	127,25	92,61	34,64	135,0	405,26	183,1	549,95	
VG Linz am Rhein	138 000 04	253	272	320	24 875,7	1 350,40	119,60	1 230,80	27 268,8	1 480,31	27 674,9	1 502,36	
Dattenberg	138 009 04	255	290	330	532,7	331,71	98,83	232,88	939,9	585,25	1 050,0	653,81	
Kasbach-Ohlenberg	138 501 04	270	290	330	330,8	239,38	95,66	143,72	804,8	582,34	804,8	582,34	
Leubsdorf	138 037 04	270	320	350	238,0	144,06	104,89	39,17	749,1	453,44	852,6	516,08	
Linz am Rhein, St.	138 041 04	240	270	320	3 227,4	552,73	126,47	426,26	4 859,4	832,24	5 047,6	864,46	
Ockenfels	138 055 04	270	290	330	194,7	178,67	110,03	68,63	574,4	526,97	578,8	531,00	
Skt. Katharinen (LK Neuwied)	138 068 04	240	240	320	3 428,4	976,21	117,14	859,07	4 217,1	1 200,77	4 217,1	1 200,77	
Vettelschoß	138 075 04	240	270	320	16 923,6	5 066,95	140,46	4 926,49	15 124,1	4 528,17	15 124,1	4 528,17	
VG Puderbach	138 000 05	279	317	349	4 349,0	295,41	113,03	182,38	7 556,0	513,24	9 069,9	616,08	
Dernbach	138 011 05	280	320	350	978,7	963,32	192,36	770,96	1 121,1	1 103,44	1 121,1	1 103,44	
Döttesfeld	138 013 05	280	320	350	86,0	131,44	90,92	40,52	243,5	372,36	350,8	536,32	
Dürholz	138 014 05	280	320	350	247,8	191,47	116,63	74,84	523,5	404,53	523,5	404,53	
Hanroth	138 025 05	269	300	350	76,0	120,76	91,38	29,38	219,7	349,31	379,8	603,75	
Harschbach	138 027 05	269	317	330	103,6	246,08	78,06	168,02	203,7	483,96	219,8	522,18	
Linkenbach	138 040 05	280	320	380	63,4	134,03	83,51	50,52	184,5	390,14	254,7	538,41	
Niederhofen	138 048 05	280	320	350	53,8	147,33	86,83	60,50	123,4	337,96	221,8	607,59	
Niederwambach	138 050 05	255	290	330	183,2	364,28	91,28	273,00	262,4	521,76	297,2	590,88	
Oberdreis	138 052 05	300	320	350	112,6	129,93	97,52	32,40	327,8	378,05	470,0	542,05	
Puderbach	138 057 05	280	320	350	1 016,0	459,92	134,19	325,73	1 507,3	682,33	1 693,0	766,43	
Ratzert	138 058 05	280	320	350	23,1	99,21	89,11	10,09	71,1	304,94	119,9	514,58	
Raubach	138 059 05	280	320	350	796,5	407,85	133,53	274,32	1 256,5	643,38	1 256,5	643,38	
Rodenbach bei Puderbach	138 064 05	255	290	330	104,9	157,72	95,24	62,48	239,1	359,50	404,3	607,92	
Steimel	138 070 05	280	320	360	166,7	130,74	108,39	22,35	471,0	369,43	671,8	526,87	
Urbach	138 074 05	290	320	350	222,3	143,99	86,35	57,64	571,6	370,22	735,2	476,17	
Woldert	138 078 05	269	317	350	114,5	184,30	85,85	98,45	229,8	370,00	350,7	564,68	
VG Rengsdorf	138 000 06	269	317	354	7 359,4	447,82	129,44	318,37	11 964,4	728,03	12 482,8	759,57	
Anhausen	138 002 06	269	317	352	393,9	296,42	151,74	144,68	933,0	702,06	933,0	702,06	
Bonefeld	138 005 06	269	317	352	153,1	160,30	100,18	60,12	425,0	445,04	511,4	535,50	
Ehlscheid	138 015 06	269	317	352	347,8	270,85	160,26	110,58	726,9	566,14	726,9	566,14	

30 Steuereinnahmen, Realsteuerhebesätze, Realsteueraufbringungskraft und Steuereinnahmekraft der Gemeinden 2010

Landkreis Verbandsgemeinde Gemeinde	Gem.- Schl.- Nr.	Be- völkerung am 30.06.2010	Steuereinnahmen insgesamt (netto)			Einnahmen aus der / dem					
						Grundsteuer		Gewerbsteuer		Gemeindeanteil an der	
						A	B	Auf- kommen (brutto)	Ein- nahmen (netto) ¹⁾	Ein- kommen- steuer	Umsatz- steuer
		Anzahl	1 000 EUR	EUR je Einw.		1 000 EUR					

noch: LK Neuwied

Hardert	138 026 06	818	371,5	454,13	2,3	80,9	53,9	43,1	237,4	4,8
Hümmerich	138 030 06	771	340,6	441,75	1,1	69,7	44,1	35,2	226,2	4,6
Kurtscheid	138 036 06	948	879,6	927,84	1,5	127,3	523,3	417,7	293,4	35,8
Meinborn	138 042 06	504	255,5	506,90	2,8	40,2	21,1	16,8	191,8	2,4
Melsbach	138 043 06	2 044	1 313,6	642,67	1,4	211,0	371,2	296,3	783,5	17,2
Oberhonnfeld-Gierend	138 053 06	1 041	770,2	739,88	1,6	140,8	449,4	358,8	237,0	28,7
Oberraden	138 054 06	653	399,7	612,12	3,1	62,1	170,0	135,7	188,8	6,9
Rengsdorf	138 061 06	2 626	2 631,5	1 002,10	2,5	405,9	1 524,3	1 223,7	886,3	108,1
Rüscheid	138 066 06	776	374,8	483,05	1,8	74,5	36,9	29,5	258,8	7,8
Straßenhaus	138 071 06	1 951	1 286,8	659,54	4,7	203,7	580,3	463,2	560,7	48,5
Thalhausen	138 072 06	734	1 007,0	1 371,96	1,2	61,4	902,0	720,1	211,3	11,0
VG Unkel	138 000 07	12 884	7 247,6	562,53	16,5	1 579,9	826,2	658,6	4 667,7	284,4
Bruchhausen	138 008 07	898	560,7	624,36	4,2	83,5	126,3	100,7	359,0	9,8
Erpel	138 019 07	2 550	1 300,2	509,88	5,2	236,0	230,1	183,4	845,5	22,4
Rheinbreitbach	138 062 07	4 458	2 557,9	573,78	2,6	649,5	- 129,0	- 102,8	1 865,5	127,1
Unkel, St.	138 073 07	4 978	2 828,9	568,27	4,5	610,9	598,8	477,4	1 597,7	125,2
VG Waldbreitbach	138 000 08	9 334	4 514,2	483,63	14,7	930,4	812,2	648,4	2 720,4	160,1
Breitscheid	138 006 08	2 222	1 130,6	508,80	3,1	221,4	244,6	195,3	640,9	53,3
Datzeroth	138 010 08	231	114,1	493,99	1,3	21,1	32,0	25,6	64,5	0,6
Hausen (Wied)	138 007 08	1 946	709,6	364,66	4,6	157,3	56,4	45,0	468,1	29,1
Niederbreitbach	138 047 08	1 596	689,2	431,82	1,8	150,7	100,7	80,4	444,0	7,3
Roßbach	138 065 08	1 495	856,0	572,57	2,0	155,9	170,3	136,0	547,9	9,4
Waldbreitbach	138 076 08	1 844	1 014,8	550,30	1,9	224,0	208,2	166,2	554,9	60,4
LK Rhein-Hunsrück-Kreis	140 000 00	102 547	65 595,8	639,67	672,6	10 566,0	29 132,2	23 280,2	27 965,7	2 745,3
Boppard, St.	140 501 00	15 789	10 482,8	663,93	25,5	1 949,3	4 007,9	3 217,5	4 636,2	555,5
VG Emmelshausen	140 000 02	14 508	8 717,6	600,88	81,2	1 451,8	3 142,6	2 500,0	4 354,1	276,4
Badenhard	140 005 02	138	52,5	380,67	3,4	10,3	8,7	6,9	31,5	0,1
Beulich	140 201 02	482	241,2	500,40	6,0	37,8	59,9	48,1	145,8	1,6
Bickenbach	140 014 02	332	187,9	565,92	5,8	26,1	104,1	82,3	71,1	1,8
Birkheim	140 016 02	153	74,2	484,79	3,0	13,0	19,7	15,7	40,7	1,0
Dörth	140 031 02	515	588,3	1 142,40	1,5	115,7	328,1	261,6	143,9	64,4
Emmelshausen, St.	140 036 02	4 693	2 675,0	569,99	5,8	522,4	713,7	568,9	1 480,8	84,0
Gondershausen	140 043 02	1 275	676,5	530,58	5,6	99,8	208,4	166,1	377,6	22,3
Halsenbach	140 045 02	1 295	1 163,1	898,17	6,9	162,6	703,0	560,4	387,3	42,2
Hausbay	140 047 02	195	185,3	950,36	2,0	16,7	149,0	117,9	45,1	3,3
Hungenroth	140 060 02	234	117,2	501,04	2,6	21,6	7,5	6,0	83,9	2,7
Karbach	140 063 02	575	210,7	366,51	3,5	36,5	18,6	14,8	154,0	1,0
Kratzenburg	140 075 02	385	192,0	498,80	4,0	33,7	38,5	30,7	120,6	2,0
Leiningen	140 084 02	759	506,6	667,41	3,2	60,0	260,8	206,3	227,6	7,4
Lingerhahn	140 087 02	475	224,5	472,65	1,7	35,7	52,7	41,4	137,6	6,8
Maisborn	140 089 02	120	68,2	568,55	1,9	9,7	24,6	19,5	34,9	1,2
Mermuth	140 093 02	276	134,1	485,70	3,9	23,1	14,4	11,5	92,6	2,0
Morshausen	140 205 02	363	155,1	427,34	3,5	28,2	13,3	10,5	110,2	1,9
Mühlpfad	140 098 02	64	30,3	472,92	1,6	4,8	8,6	6,9	16,7	0,1
Ney	140 102 02	381	179,6	471,40	3,9	28,1	31,6	25,0	119,0	2,1
Niedert	140 108 02	140	209,6	1 497,37	2,1	12,8	186,3	147,4	36,2	10,4
Norath	140 110 02	463	194,5	420,01	1,8	34,6	26,8	21,4	133,3	1,6
Pfalzfeld	140 117 02	586	369,1	629,80	1,7	76,1	130,4	104,0	162,3	13,2
Schwall	140 140 02	340	176,5	519,11	1,4	24,6	24,4	19,3	128,5	1,7
Thörlingen	140 149 02	149	57,1	382,89	2,2	10,0	8,6	6,8	36,2	1,3
Utzenhain	140 156 02	120	48,5	404,14	2,3	7,7	0,7	0,6	36,9	0,2
VG Kastellaun	140 000 03	14 718	8 890,5	604,06	114,3	1 302,0	4 299,2	3 425,9	3 601,2	409,3
Alterkülz	140 001 03	430	242,2	563,16	6,2	33,2	115,2	91,8	98,1	10,8
Bell (Hunsrück)	140 009 03	1 511	791,8	524,00	21,3	94,0	393,1	313,3	344,3	14,0
Beltheim	140 010 03	1 971	917,3	465,39	16,8	151,9	245,3	195,5	510,7	34,8
Braunshorn	140 018 03	576	302,1	524,52	5,8	42,2	104,0	82,9	166,2	2,4

30 Steuereinnahmen, Realsteuerhebesätze, Realsteueraufbringungskraft und Steuereinnahmekraft der Gemeinden 2010

Landkreis Verbandsgemeinde Gemeinde	Gem.- Schl.- Nr.	Realsteuer- hebesätze		Realsteueraufbringungskraft				Steuer- einnahmekraft der Gemeinden ²⁾		Steuer- einnahmekraft der Gemeinden ²⁾ zuzüglich Schlüssel- zuweisung ³⁾	
		Grund- steuer	Ge- wer- be- steuer	insgesamt		Grund- steuer	Ge- werbe- steuer				
		A	B								
		%	1 000 EUR	EUR je Einw.	EUR je Einw.	EUR je Einw.	1 000 EUR	EUR je Einw.	1 000 EUR	EUR je Einw.	

noch: LK Neuwied

Hardert	138 026 06	269	317	352	146,2	178,71	109,98	68,73	377,5	461,44	447,3	546,85
Hümmerich	138 030 06	269	317	352	122,6	159,03	99,34	59,69	344,6	446,89	437,7	567,76
Kurtscheid	138 036 06	269	317	352	684,9	722,48	146,99	575,50	908,6	958,41	908,6	958,41
Meinborn	138 042 06	269	317	352	68,4	135,74	92,15	43,60	258,4	512,72	266,2	528,20
Melsbach	138 043 06	269	317	352	616,8	301,74	112,41	189,32	1 342,6	656,84	1 342,6	656,84
Oberhonnfeld-Gierend	138 053 06	269	317	352	622,6	598,05	147,94	450,12	797,6	766,21	797,6	766,21
Oberraden	138 054 06	269	317	352	247,7	379,27	107,90	271,37	409,1	626,55	409,1	626,55
Rengsdorf	138 061 06	269	317	360	1 995,9	760,04	168,27	591,77	2 689,6	1 024,23	2 895,2	1 102,53
Rüscheid	138 066 06	269	317	352	121,0	155,98	106,36	49,62	380,2	490,00	435,8	561,65
Straßenhaus	138 071 06	269	317	352	830,4	425,63	115,53	310,10	1 322,6	677,91	1 322,6	677,91
Thalhausen	138 072 06	269	317	352	1 008,2	1 373,63	92,35	1 281,28	1 048,6	1 428,61	1 048,6	1 428,61
VG Unkel	138 000 07	291	349	350	2 435,7	189,05	121,81	67,24	7 220,2	560,40	7 491,9	581,49
Bruchhausen	138 008 07	280	330	350	223,5	248,91	101,43	147,48	566,7	631,03	566,7	631,03
Erpel	138 019 07	300	350	350	477,4	187,22	92,62	94,60	1 298,7	509,29	1 408,0	552,15
Rheinbreitbach	138 062 07	280	350	350	503,9	113,03	143,38	- 30,35	2 522,6	565,86	2 522,6	565,86
Unkel, St.	138 073 07	300	350	350	1 230,9	247,26	121,12	126,14	2 832,3	568,96	2 994,7	601,58
VG Waldbreitbach	138 000 08	280	320	352	1 859,0	199,17	108,44	90,73	4 575,7	490,22	5 315,3	569,46
Breitscheid	138 006 08	280	320	352	495,6	223,03	108,25	114,77	1 140,4	513,24	1 361,9	612,94
Datzeroth	138 010 08	280	320	352	57,3	248,25	103,62	144,62	116,0	502,23	157,7	682,60
Hausen (Wied)	138 007 08	280	320	352	232,0	119,23	89,03	30,20	717,9	368,91	980,3	503,73
Niederbreitbach	138 047 08	280	320	352	268,3	168,14	102,34	65,80	699,3	438,18	795,8	498,62
Roßbach	138 065 08	280	320	352	346,7	231,89	113,11	118,79	869,6	581,69	869,6	581,69
Waldbreitbach	138 076 08	280	320	352	459,1	248,95	131,26	117,69	1 032,4	559,87	1 150,0	623,64
LK Rhein-Hunsrück-Kreis	140 000 00	283	324	353	42 117,4	410,71	115,73	294,98	66 976,3	653,13	74 563,4	727,11
Boppard, St.	140 501 00	320	360	360	5 965,8	377,84	119,06	258,78	10 367,0	656,60	11 730,9	742,98
VG Emmelshausen	140 000 02	271	312	347	5 001,8	344,76	115,82	228,94	8 989,8	619,64	9 592,6	661,19
Badenhard	140 005 02	260	300	350	24,7	178,92	112,78	66,14	54,5	394,91	84,4	611,32
Beulich	140 201 02	270	320	360	107,9	223,79	97,10	126,70	243,5	505,23	258,4	536,12
Bickenbach	140 014 02	270	310	340	147,3	443,73	105,34	338,39	198,4	597,64	212,8	640,85
Birkheim	140 016 02	260	300	350	38,9	254,18	118,94	135,24	76,5	500,28	76,5	500,28
Dörth	140 031 02	270	305	350	475,8	923,84	255,72	668,12	617,4	1 198,89	617,4	1 198,89
Emmelshausen, St.	140 036 02	280	320	350	1 314,3	280,05	120,58	159,47	2 734,4	582,65	2 920,1	622,24
Gondershausen	140 043 02	270	305	350	336,7	264,10	92,70	171,40	694,4	544,64	694,4	544,64
Halsenbach	140 045 02	270	310	350	924,4	713,81	144,59	569,22	1 211,3	935,38	1 211,3	935,38
Hausbay	140 047 02	270	300	340	182,1	933,77	109,00	824,77	199,3	1 022,27	199,3	1 022,27
Hungenroth	140 060 02	280	305	350	34,8	148,76	115,25	33,52	119,9	512,33	142,1	607,12
Karbach	140 063 02	270	310	350	63,5	110,41	76,57	33,85	214,7	373,42	296,4	515,56
Kratzenburg	140 075 02	290	330	350	79,3	205,96	101,20	104,75	194,0	503,95	232,6	604,24
Leiningen	140 084 02	270	300	340	353,5	465,70	94,86	370,83	534,0	703,57	564,4	743,55
Lingerhahn	140 087 02	255	290	330	102,6	216,10	92,72	123,37	235,7	496,26	242,2	509,80
Maisborn	140 089 02	270	300	340	39,7	330,62	109,26	221,36	70,6	588,65	70,6	588,65
Mermuth	140 093 02	270	317	352	44,1	159,70	105,20	54,50	135,8	491,98	143,2	518,66
Morshausen	140 205 02	270	305	340	49,8	137,07	97,62	39,45	159,1	438,30	216,4	596,25
Mühlpfad	140 098 02	260	310	350	16,1	251,09	109,91	141,19	31,1	486,28	45,4	708,69
Ney	140 102 02	270	305	340	69,8	183,33	93,72	89,60	184,4	484,05	184,4	484,05
Niedert	140 108 02	270	310	340	217,5	1 553,91	117,21	1 436,70	225,2	1 608,75	225,2	1 608,75
Norath	140 110 02	270	310	350	68,3	147,44	86,72	60,73	197,7	427,03	240,0	518,30
Pfalzfeld	140 117 02	270	320	350	220,1	375,66	142,31	233,35	369,1	629,85	369,1	629,85
Schwall	140 140 02	270	300	340	56,0	164,85	87,24	77,61	181,1	532,61	194,3	571,61
Thörlingen	140 149 02	270	310	340	22,6	151,93	89,42	62,51	58,4	391,64	86,0	577,50
Utzenhain	140 156 02	270	300	350	12,0	100,37	94,19	6,18	49,0	408,73	65,5	545,71
VG Kastellaun	140 000 03	269	313	350	6 061,7	411,85	105,15	306,70	9 198,8	625,01	10 161,0	690,38
Alterkülz	140 001 03	270	320	350	163,0	378,99	98,02	280,97	248,4	577,77	263,9	613,74
Bell (Hunsrück)	140 009 03	270	320	350	535,4	354,33	81,55	272,78	814,0	538,71	986,0	652,56
Beltheim	140 010 03	270	320	350	437,8	222,11	91,63	130,49	933,5	473,60	1 063,8	539,74
Braunshorn	140 018 03	270	320	350	160,4	278,55	89,14	189,41	308,0	534,71	308,0	534,71

30 Steuereinnahmen, Realsteuerhebesätze, Realsteueraufbringungskraft und Steuereinnahmekraft der Gemeinden 2010

Landkreis Verbandsgemeinde Gemeinde	Gem.- Schl.- Nr.	Be- völkerung am 30.06.2010	Steuereinnahmen insgesamt (netto)		Einnahmen aus der / dem					
					Grundsteuer		Gewerbsteuer		Gemeindeanteil an der	
					A	B	Auf- kommen (brutto)	Ein- nahmen (netto) ¹⁾	Ein- kommen- steuer	Umsatz- steuer
		Anzahl	1 000 EUR	EUR je Einw.	1 000 EUR					

noch: LK Rhein-Hunsrück-Kreis

Buch	140 021 03	917	413,4	450,84	10,4	57,4	112,9	90,0	244,7	8,0
Dommershausen	140 202 03	1 138	1 193,5	1 048,81	12,9	98,2	912,8	716,4	306,1	57,4
Gödenroth	140 042 03	481	189,0	392,86	5,6	32,3	14,1	11,2	135,1	2,8
Hasselbach	140 046 03	179	49,7	277,42	3,9	9,5	2,9	2,3	32,8	0,7
Hollnich	140 055 03	291	120,2	413,22	2,0	23,3	7,7	6,2	85,7	2,0
Kastellaun, St.	140 064 03	5 140	3 661,8	712,42	2,6	597,3	2 164,0	1 737,2	1 144,6	173,5
Korweiler	140 073 03	83	39,0	469,69	2,1	5,5	7,0	5,6	25,3	0,2
Mastershausen	140 204 03	1 051	635,8	604,91	8,3	105,6	173,8	136,4	282,4	100,4
Michelbach	140 095 03	165	76,4	462,75	3,8	9,0	9,9	7,9	54,9	0,6
Roth	140 131 03	255	87,2	341,82	5,2	13,0	16,7	13,3	53,9	0,6
Spesenroth	140 147 03	149	50,4	338,56	3,7	9,0	1,3	1,1	35,5	0,8
Uhler	140 153 03	381	120,8	317,17	3,7	20,6	18,5	14,7	80,8	0,2
VG Kirchberg (Hunsrück)	140 000 04	19 810	11 189,1	564,82	182,8	1 993,1	5 152,1	4 107,1	4 406,7	447,6
Bärenbach	140 006 04	442	596,3	1 349,07	2,5	102,0	490,0	395,9	87,1	6,4
Belg	140 007 04	140	36,5	260,62	3,4	6,2	4,6	3,6	22,2	0,1
Büchenbeuren	140 024 04	1 683	668,9	397,43	4,0	224,0	134,8	105,8	309,4	23,6
Dickenschied	140 028 04	735	360,3	490,19	6,1	45,0	98,8	77,5	224,5	5,8
Dill	140 029 04	198	69,9	353,09	6,6	10,5	7,7	6,4	44,5	0,2
Dillendorf	140 030 04	607	178,1	293,42	3,0	33,0	23,2	18,3	120,1	0,7
Gehlweiler	140 040 04	251	84,5	336,72	1,2	13,4	10,5	8,2	59,3	1,0
Gemünden	140 041 04	1 210	541,1	447,22	5,9	112,2	127,8	101,1	295,4	23,1
Hahn	140 044 04	166	53,8	324,31	3,1	10,2	3,7	2,9	36,9	0,4
Hecken	140 048 04	139	44,6	321,06	3,7	5,0	0,7	0,5	34,8	0,5
Heinzenbach	140 049 04	403	198,4	492,19	3,2	27,9	39,6	31,0	131,0	4,4
Henau	140 050 04	158	100,5	635,80	2,2	11,0	54,9	43,8	38,8	3,9
Hirschfeld (Hunsrück)	140 053 04	308	122,2	396,80	4,7	29,1	14,1	11,2	71,6	4,8
Kappel	140 062 04	496	162,9	328,51	9,6	31,9	13,2	10,5	107,6	2,3
Kirchberg (Hunsrück), St.	140 067 04	3 677	2 885,3	784,70	14,8	435,0	1 711,5	1 359,3	873,6	197,1
Kludenbach	140 071 04	107	32,6	304,30	2,7	7,3	0,8	0,7	21,2	0,4
Laufersweiler	140 081 04	848	283,5	334,30	5,9	53,4	55,9	43,5	170,3	8,0
Lautzenhausen	140 082 04	360	1 113,0	3 091,60	1,7	209,8	966,2	775,7	66,7	58,2
Lindenschied	140 086 04	205	82,9	404,20	2,7	15,5	20,2	15,9	42,9	5,4
Maitzborn	140 090 04	119	20,6	172,83	4,3	7,9	- 13,7	- 11,1	19,0	0,1
Metzenhausen	140 094 04	125	46,8	374,58	3,8	6,1	10,5	8,1	28,2	0,2
Nieder Kostenz	140 105 04	190	74,0	389,35	4,2	10,9	4,2	3,3	54,9	0,3
Niedersohren	140 107 04	456	181,3	397,54	3,0	23,9	34,1	26,5	126,0	0,5
Niederweiler	140 109 04	392	278,0	709,23	5,0	27,2	188,9	148,3	91,8	4,4
Ober Kostenz	140 111 04	271	249,2	919,62	6,3	13,7	215,8	169,4	58,0	1,0
Raversbeuren	140 120 04	124	36,2	291,65	5,5	8,0	2,1	1,6	20,9	0,1
Reckershausen	140 122 04	377	163,2	432,81	6,1	27,6	53,8	42,2	82,9	3,3
Rödelhausen	140 128 04	162	41,5	256,12	3,1	8,2	6,8	5,3	22,9	1,4
Rödern	140 129 04	199	124,4	625,10	2,3	11,3	65,3	51,2	57,4	1,5
Rohrbach	140 130 04	172	59,3	345,04	4,9	8,5	0,7	0,6	43,6	0,4
Schlierschied	140 135 04	173	178,6	1 032,35	4,1	15,1	134,6	105,6	42,6	10,9
Schwarzen	140 141 04	142	37,0	260,35	3,4	5,9	3,1	2,4	24,1	0,3
Sohren	140 145 04	3 286	1 538,4	468,16	7,0	352,5	577,0	469,2	631,6	70,1
Sohrschied	140 146 04	93	66,9	719,80	2,3	5,0	43,3	34,0	24,9	0,5
Todenroth	140 151 04	95	25,9	272,84	1,2	6,3	1,3	1,0	16,3	0,2
Unzenberg	140 154 04	437	159,5	365,04	8,5	24,7	19,8	16,1	108,1	1,1
Wahlenau	140 159 04	214	70,5	329,22	4,1	11,5	8,7	6,8	47,5	0,2
Womrath	140 163 04	212	67,9	320,16	5,3	10,5	- 0,3	- 0,2	50,7	0,7
Woppenroth	140 164 04	283	103,0	363,79	7,9	17,5	16,5	13,4	59,6	3,3
Würrich	140 165 04	155	51,7	333,75	3,6	8,1	1,5	1,1	37,6	0,8
VG Rheinböllen	140 000 05	10 142	5 795,5	571,44	68,9	824,7	1 758,0	1 402,2	3 256,5	210,2
Argenthal	140 003 05	1 635	836,6	511,67	14,6	119,9	214,8	171,5	499,7	24,6
Benzweiler	140 011 05	206	74,5	361,75	3,1	12,3	2,7	2,1	56,3	0,1
Dichtelbach	140 027 05	730	314,8	431,21	4,2	43,8	56,7	45,2	218,2	0,8
Ellern (Hunsrück)	140 035 05	849	473,3	557,53	7,1	75,5	56,7	45,2	316,9	26,7
Erbach	140 037 05	237	134,7	568,20	1,5	17,4	34,6	27,6	86,0	0,5
Kisselbach	140 068 05	556	363,4	653,51	7,0	38,6	175,2	138,6	171,7	5,8
Liebshausen	140 085 05	505	265,1	524,86	4,0	36,1	21,0	16,7	197,2	8,2

30 Steuereinnahmen, Realsteuerhebesätze, Realsteueraufbringungskraft und Steuereinnahmekraft der Gemeinden 2010

Landkreis Verbandsgemeinde Gemeinde	Gem.- Schl.- Nr.	Realsteuer- hebesätze		Realsteueraufbringungskraft				Steuer- einnahmekraft der Gemeinden ²⁾		Steuer- einnahmekraft der Gemeinden ²⁾ zuzüglich Schlüssel- zuweisung ³⁾	
		Grund- steuer	Ge- wer- be- steuer	insgesamt		Grund- steuer	Ge- werbe- steuer	Steuer- einnahmekraft der Gemeinden ²⁾		Steuer- einnahmekraft der Gemeinden ²⁾ zuzüglich Schlüssel- zuweisung ³⁾	
		A	B								
		%	1 000 EUR	EUR je Einw.	EUR je Einw.	EUR je Einw.	1 000 EUR	EUR je Einw.	1 000 EUR	EUR je Einw.	

noch: LK Rhein-Hunsrück-Kreis

Buch	140 021 03	300	320	350	189,9	207,03	77,93	129,11	419,7	457,69	506,8	552,62
Dommershausen	140 202 03	255	290	330	1 145,6	1 006,69	114,69	892,00	1 312,8	1 153,57	1 312,8	1 153,57
Gödenroth	140 042 03	270	320	350	55,3	114,93	84,24	30,69	190,3	395,63	259,6	539,73
Hasselbach	140 046 03	270	320	350	17,3	96,77	79,56	17,20	50,3	281,06	95,3	532,54
Hollnich	140 055 03	270	320	350	35,2	121,01	93,15	27,86	121,4	417,05	121,4	417,05
Kastellaun, St.	140 064 03	270	317	360	2 855,2	555,48	126,29	429,20	3 746,5	728,89	3 969,6	772,30
Korweiler	140 073 03	270	320	350	15,4	186,13	97,65	88,48	39,5	475,46	42,0	505,88
Mastershausen	140 204 03	255	290	330	327,4	311,54	127,64	183,89	672,7	640,09	692,1	658,48
Michelbach	140 095 03	270	320	350	24,0	145,15	82,36	62,79	77,4	469,32	91,9	557,05
Roth	140 131 03	270	320	350	36,9	144,83	76,16	68,67	88,1	345,47	146,4	574,18
Spesenroth	140 147 03	270	320	350	15,0	100,81	91,37	9,44	51,1	343,07	82,9	556,32
Uhler	140 153 03	255	290	350	47,8	125,56	74,69	50,87	125,2	328,49	218,5	573,59
VG Kirchberg (Hunsrück)	140 000 04	283	312	350	7 777,7	392,61	119,94	272,68	11 587,0	584,90	14 100,4	711,78
Bärenbach	140 006 04	300	320	370	597,7	1 352,33	252,83	1 099,50	597,2	1 351,21	597,2	1 351,21
Belg	140 007 04	310	320	350	14,5	103,84	69,61	34,24	36,0	257,04	79,2	565,71
Büchenbeuren	140 024 04	300	300	330	409,8	243,47	154,40	89,07	713,7	424,06	899,9	534,69
Dickenschied	140 028 04	255	290	330	169,9	231,09	81,63	149,47	378,9	515,52	387,7	527,50
Dill	140 029 04	370	370	420	21,6	109,21	75,03	34,18	65,0	328,14	110,8	559,51
Dillendorf	140 030 04	320	320	340	63,1	103,97	62,77	41,19	179,0	294,93	333,8	549,99
Gehlweiler	140 040 04	255	290	330	28,9	115,15	68,68	46,47	86,9	346,37	142,6	568,18
Gemünden	140 041 04	320	320	340	263,5	217,76	103,78	113,98	555,3	458,96	699,9	578,46
Hahn	140 044 04	220	240	320	22,9	137,96	112,42	25,54	59,4	357,64	100,7	606,70
Hecken	140 048 04	260	300	330	10,5	75,40	69,91	5,49	45,7	328,72	68,7	493,97
Heinzenbach	140 049 04	255	290	330	80,6	199,96	90,79	109,17	207,5	514,95	248,8	617,45
Henau	140 050 04	250	290	350	73,2	463,23	98,83	364,40	104,8	663,03	104,8	663,03
Hirschfeld (Hunsrück)	140 053 04	270	320	350	51,0	165,44	117,49	47,95	124,5	404,30	176,9	574,31
Kappel	140 062 04	270	320	350	58,3	117,52	89,55	27,97	165,6	333,80	289,6	583,86
Kirchberg (Hunsrück), St.	140 067 04	320	320	345	2 300,1	625,53	130,38	495,16	3 018,6	820,93	3 126,7	850,35
Kludenbach	140 071 04	270	310	330	11,9	110,87	102,12	8,75	33,3	310,81	57,7	538,96
Laufersweiler	140 081 04	300	300	320	130,7	154,16	78,61	75,55	296,6	349,77	497,4	586,55
Lautzenhausen	140 082 04	255	290	360	1 235,1	3 430,90	694,79	2 736,11	1 169,5	3 248,59	1 169,5	3 248,59
Lindenschied	140 086 04	320	320	330	41,5	202,32	92,49	109,83	85,4	416,67	91,1	444,20
Maitzborn	140 090 04	300	320	370	- 1,1	- 9,06	105,20	- 114,26	20,7	173,74	40,5	340,44
Metzenhausen	140 094 04	280	280	320	23,3	186,45	90,44	96,01	49,4	395,32	80,9	647,32
Nieder Kostenz	140 105 04	300	330	330	20,1	105,65	80,81	24,84	74,3	391,18	96,5	508,09
Niedersohren	140 107 04	270	270	320	72,6	159,13	73,41	85,71	191,6	420,11	239,5	525,11
Niederweiler	140 109 04	255	290	330	247,9	632,30	96,36	535,94	303,4	773,99	303,4	773,99
Ober Kostenz	140 111 04	255	290	330	263,3	971,50	85,73	885,77	275,9	1 017,95	320,7	1 183,51
Raversbeuren	140 120 04	260	290	330	17,8	143,68	124,91	18,77	38,3	308,65	72,1	581,53
Reckershausen	140 122 04	255	290	330	99,3	263,42	104,66	158,76	174,0	461,56	214,9	569,92
Rödelhausen	140 128 04	240	260	340	21,7	134,19	89,17	45,01	44,6	275,51	86,0	531,06
Rödern	140 129 04	320	320	330	86,7	435,60	70,88	364,71	131,5	660,98	139,8	702,27
Rohrbach	140 130 04	320	320	320	14,3	82,92	78,21	4,72	58,0	337,40	90,7	527,15
Schlierschied	140 135 04	270	290	330	171,9	993,36	128,32	865,04	196,4	1 135,20	196,4	1 135,20
Schwarzen	140 141 04	220	240	320	16,4	115,34	90,14	25,20	40,1	282,59	72,1	507,66
Sohren	140 145 04	330	340	380	918,9	279,63	110,05	169,57	1 512,7	460,34	2 128,9	647,86
Sohrsried	140 146 04	270	290	330	56,6	608,38	90,31	518,06	72,6	781,11	80,0	860,45
Todenroth	140 151 04	255	290	330	10,2	107,69	92,28	15,41	26,5	278,63	49,0	516,07
Unzenberg	140 154 04	320	340	380	51,6	118,19	74,36	43,82	157,2	359,61	231,2	529,05
Wahlenau	140 159 04	255	290	330	27,8	130,10	84,85	45,26	73,7	344,48	121,7	568,87
Womrath	140 163 04	255	290	330	18,0	85,05	86,47	- 1,42	69,5	327,72	114,1	538,40
Woppenroth	140 164 04	310	350	380	40,4	142,77	86,41	56,36	100,2	354,10	156,0	551,19
Würrich	140 165 04	255	290	330	15,3	98,93	88,42	10,51	53,5	344,95	82,9	534,99
VG Rheinböllen	140 000 05	283	305	351	2 836,1	279,63	98,27	181,36	5 946,9	586,37	6 384,0	629,46
Argenthal	140 003 05	270	290	352	381,2	233,15	96,17	136,98	862,2	527,33	963,2	589,09
Benzweiler	140 011 05	275	290	352	20,6	99,86	86,41	13,45	76,4	371,06	115,0	558,22
Dichtelbach	140 027 05	270	290	352	115,3	157,93	77,01	80,93	322,8	442,18	374,0	512,38
Ellern (Hunsrück)	140 035 05	290	300	352	152,4	179,50	109,92	69,57	484,6	570,75	484,6	570,75
Erbach	140 037 05	255	290	352	58,3	245,81	93,75	152,06	137,8	581,24	152,6	643,89
Kisselbach	140 068 05	290	290	340	241,7	434,72	94,52	340,19	382,6	688,16	382,6	688,16
Liebshausen	140 085 05	270	300	352	67,3	133,27	90,01	43,26	268,5	531,70	268,5	531,70

30 Steuereinnahmen, Realsteuerhebesätze, Realsteueraufbringungskraft und Steuereinnahmekraft der Gemeinden 2010

Landkreis Verbandsgemeinde Gemeinde	Gem.- Schl.- Nr.	Be- völkerung am 30.06.2010	Steuereinnahmen insgesamt (netto)			Einnahmen aus der / dem					
						Grundsteuer		Gewerbsteuer		Gemeindeanteil an der	
						A	B	Auf- kommen (brutto)	Ein- nahmen (netto) ¹⁾	Ein- kommen- steuer	Umsatz- steuer
		Anzahl	1 000 EUR	EUR je Einw.		1 000 EUR					

noch: LK Rhein-Hunsrück-Kreis

Mörschbach	140 096 05	331	130,8	395,27	4,3	31,9	- 30,4	- 24,2	112,4	5,8
Rheinböllen, St.	140 125 05	3 996	2 694,9	674,40	9,7	372,1	1 175,0	938,0	1 229,6	134,1
Riesweiler	140 127 05	751	321,9	428,57	8,3	56,0	29,1	23,2	230,6	2,1
Schnorbach	140 138 05	226	131,6	582,16	2,7	13,7	21,8	17,4	96,2	0,5
Steinbach	140 148 05	120	54,1	450,69	2,5	7,3	1,0	0,8	41,7	1,0
VG Sankt Goar-Oberwesel	140 000 06	9 273	6 390,5	689,15	60,5	1 083,5	3 004,5	2 412,0	2 619,9	170,6
Damscheid	140 025 06	656	275,8	420,38	7,8	50,0	46,4	37,2	173,7	5,0
Laudert	140 080 06	408	323,1	791,99	4,0	42,7	149,2	119,8	148,5	5,6
Niederburg	140 104 06	705	309,9	439,63	3,3	54,6	41,0	32,9	215,0	2,1
Oberwesel, St.	140 112 06	2 866	1 876,6	654,79	20,1	386,9	640,8	514,5	866,2	75,5
Perscheid	140 116 06	392	160,6	409,69	5,7	26,1	25,1	20,2	106,7	0,6
Sankt Goar, St.	140 133 06	2 778	1 412,3	508,39	14,0	329,6	306,6	246,1	769,2	36,3
Urbach	140 155 06	780	371,9	476,81	3,0	84,0	69,7	56,0	215,8	10,9
Wiebelsheim	140 161 06	688	1 660,2	2 413,05	2,7	109,5	1 725,7	1 385,4	124,8	34,6
VG Simmern / Hunsrück	140 000 07	18 307	14 129,8	771,83	139,4	1 961,6	7 767,9	6 215,6	5 091,1	675,7
Altweidelbach	140 002 07	245	117,2	478,18	3,4	17,0	29,4	23,4	71,5	0,5
Belgweiler	140 008 07	210	80,3	382,30	2,7	11,0	0,6	0,5	64,9	0,3
Bergenhäusen	140 012 07	106	55,2	521,21	1,8	8,4	15,7	12,5	31,6	0,4
Biebern	140 015 07	308	257,0	834,28	3,5	24,6	139,8	111,5	112,8	4,0
Bubach	140 020 07	271	123,3	455,02	4,8	16,9	12,7	10,0	89,1	1,4
Budenbach	140 023 07	169	146,3	865,78	3,0	14,9	91,2	72,7	50,8	4,4
Fronhofen	140 039 07	200	103,8	518,79	5,0	14,2	26,0	20,7	62,9	0,4
Holzbach	140 056 07	564	197,3	349,75	7,6	35,4	29,3	23,3	128,9	0,7
Horn	140 058 07	337	200,1	593,62	5,9	21,5	69,0	54,6	114,3	1,8
Keidelheim	140 065 07	323	169,4	524,46	2,8	22,3	23,2	18,5	125,0	0,5
Klosterkumbd	140 070 07	295	157,4	533,63	6,1	25,2	37,1	29,6	88,8	6,4
Külz (Hunsrück)	140 076 07	476	187,1	392,96	3,8	35,8	14,0	11,2	131,7	2,9
Kümbdchen	140 077 07	503	223,6	444,44	4,3	31,2	54,6	43,5	142,3	1,3
Laubach	140 079 07	425	152,9	359,68	7,9	32,9	0,7	0,6	106,9	3,2
Mengerschied	140 092 07	746	309,6	414,99	6,1	52,2	44,1	35,4	210,1	2,7
Mutterschied	140 099 07	492	136,8	278,10	3,2	26,2	16,5	13,0	91,9	0,2
Nannhausen	140 100 07	518	273,1	527,31	5,6	36,5	68,1	54,3	166,3	8,3
Neuerkirch	140 101 07	273	148,8	545,07	3,7	20,9	21,3	17,1	101,7	4,9
Niederkumbd	140 106 07	314	739,7	2 355,70	2,6	22,5	782,9	614,4	93,0	6,5
Ohlweiler	140 113 07	344	196,9	572,49	3,0	27,4	52,3	41,4	120,4	3,5
Oppertshausen	140 115 07	131	91,5	698,44	1,9	8,7	37,2	29,6	50,1	1,1
Pleizenhausen	140 118 07	261	121,8	466,82	2,6	17,2	12,4	9,9	90,5	1,3
Ravengiersburg	140 119 07	485	158,6	326,96	3,1	23,9	17,7	14,3	106,8	8,9
Rayerschied	140 121 07	109	40,1	367,79	3,0	5,1	1,5	1,2	30,3	0,1
Reich	140 123 07	365	152,1	416,85	6,4	25,1	15,9	12,8	103,0	4,1
Riegenroth	140 126 07	198	81,2	409,97	4,0	14,2	4,2	3,4	58,5	0,7
Sargenroth	140 134 07	458	261,1	569,98	7,1	29,0	107,7	85,8	135,2	1,8
Schönborn	140 139 07	259	101,3	391,28	6,6	13,3	3,8	3,1	76,8	0,6
Simmern/Hunsrück, St.	140 144 07	7 635	8 558,8	1 121,00	6,2	1 230,1	5 875,8	4 716,9	2 005,2	589,2
Tiefenbach	140 150 07	795	323,0	406,29	3,4	55,7	50,4	40,4	213,5	6,4
Wahlbach	140 158 07	172	149,8	871,06	4,8	12,2	104,8	83,5	47,5	1,4
Wüschheim	140 166 07	320	114,8	358,86	3,4	30,0	7,9	6,3	68,7	5,7
LK Rhein-Lahn-Kreis	141 000 00	124 148	70 274,5	566,05	506,6	11 252,8	24 534,7	19 646,0	35 546,7	2 855,1
Lahnstein, gr. kr. St.	141 075 00	17 923	11 711,6	653,44	16,2	2 163,2	3 942,2	3 205,6	5 497,0	752,9
VG Bad Ems	141 000 01	16 601	9 028,2	543,84	21,4	1 530,4	3 138,8	2 510,1	4 550,1	353,8
Arzbach	141 201 01	1 756	836,2	476,20	2,5	126,1	103,0	82,3	604,1	13,9
Bad Ems, St.	141 006 01	9 112	5 417,4	594,54	4,6	903,3	2 557,4	2 045,9	2 177,7	254,2
Becheln	141 008 01	648	284,7	439,29	1,6	54,0	25,7	20,5	202,4	1,2
Dausenau	141 025 01	1 317	452,3	343,39	3,0	101,8	- 101,0	- 80,7	377,6	46,1
Fachbach	141 041 01	1 287	762,8	592,72	0,8	123,2	218,4	174,4	433,4	25,7
Frücht	141 044 01	605	285,2	471,39	3,9	51,3	32,8	26,2	200,7	1,5
Kemmenau	141 071 01	452	238,9	528,62	1,8	37,8	35,4	28,3	165,4	2,9

30 Steuereinnahmen, Realsteuerhebesätze, Realsteueraufbringungskraft und Steuereinnahmekraft der Gemeinden 2010

Landkreis Verbandsgemeinde Gemeinde	Gem.- Schl.- Nr.	Realsteuer- hebesätze			Realsteueraufbringungskraft				Steuer- einnahmekraft der Gemeinden ²⁾		Steuer- einnahmekraft der Gemeinden ²⁾		Steuer- einnahmekraft der Gemeinden ²⁾ zuzüglich Schlüssel- zuweisung ³⁾	
		Grund- steuer		Ge- wer- be- steuer	insgesamt		Grund- steuer	Ge- werbe- steuer						
		A	B						1 000 EUR	EUR je Einw.	EUR je Einw.	EUR je Einw.	1 000 EUR	EUR je Einw.
		%			1 000 EUR	EUR je Einw.	EUR je Einw.	EUR je Einw.	1 000 EUR	EUR je Einw.	1 000 EUR	EUR je Einw.		
noch: LK Rhein-Hunsrück-Kreis														
Mörschbach	140 096 05	280	290	352	10,4	31,50	127,14	- 95,63	134,7	406,97	134,7	406,97		
Rheinböllen, St.	140 125 05	310	320	352	1 632,9	408,64	102,06	306,57	2 759,6	690,59	2 886,9	722,45		
Riesweiler	140 127 05	300	300	352	102,2	136,06	95,71	40,35	329,0	438,14	419,6	558,71		
Schnorbach	140 138 05	265	290	352	41,8	184,85	84,25	100,60	134,1	593,53	134,1	593,53		
Steinbach	140 148 05	270	300	352	12,0	100,38	91,76	8,63	54,6	454,94	68,1	567,72		
VG Sankt Goar-Oberwesel	140 000 06	333	345	360	4 192,0	452,07	121,76	330,31	6 390,0	689,09	6 853,9	739,12		
Damscheid	140 025 06	320	320	360	107,8	164,27	92,21	72,05	277,3	422,66	366,0	557,98		
Laudert	140 080 06	290	320	360	201,9	494,80	121,92	372,88	326,6	800,38	326,6	800,38		
Niederburg	140 104 06	320	320	360	103,3	146,49	87,22	59,27	312,3	442,94	392,8	557,16		
Oberwesel, St.	140 112 06	320	360	360	1 039,8	362,82	134,87	227,95	1 855,1	647,29	1 916,9	668,82		
Perscheid	140 116 06	320	320	360	58,7	149,69	84,40	65,28	161,0	410,74	200,2	510,64		
Sankt Goar, St.	140 133 06	400	350	360	645,5	232,36	119,85	112,50	1 390,6	500,57	1 549,9	557,91		
Urbar	140 155 06	320	350	360	156,1	200,08	108,98	91,10	369,1	473,18	403,5	517,34		
Wiebelsheim	140 161 06	320	320	360	1 879,0	2 731,16	174,09	2 557,07	1 698,0	2 468,08	1 698,0	2 468,08		
VG Simmern / Hunsrück	140 000 07	277	318	355	10 282,4	561,67	123,36	438,31	14 496,9	791,88	15 740,8	859,82		
Altweidelbach	140 002 07	270	320	350	52,7	215,10	89,26	125,84	118,8	484,70	138,8	566,56		
Belgweiler	140 008 07	270	320	350	15,3	72,96	69,76	3,20	80,4	382,80	117,7	560,59		
Bergenhäusen	140 012 07	270	320	350	27,4	258,86	103,51	155,35	56,2	530,43	73,5	693,77		
Biebern	140 015 07	270	320	350	176,7	573,71	97,65	476,06	265,1	860,72	265,1	860,72		
Bubach	140 020 07	255	290	330	39,5	145,87	93,61	52,26	127,3	469,79	172,7	637,45		
Budenbach	140 023 07	290	320	350	114,6	678,15	112,34	565,81	151,3	895,04	151,3	895,04		
Fronhofen	140 039 07	270	320	350	47,7	238,27	102,20	136,07	105,7	528,47	118,8	594,24		
Holzbach	140 056 07	290	320	350	76,1	134,93	80,52	54,41	199,9	354,35	303,5	538,13		
Horn	140 058 07	260	290	340	106,4	315,73	94,58	221,15	208,0	617,34	242,2	718,66		
Keidelheim	140 065 07	270	320	350	51,1	158,31	83,09	75,22	172,0	532,37	178,3	552,04		
Klosterkumbd	140 070 07	300	320	350	71,7	243,17	111,32	131,85	159,3	540,07	169,5	574,56		
Külz (Hunsrück)	140 076 07	270	320	350	57,1	119,98	89,05	30,93	188,9	396,84	262,9	552,39		
Kümbdchen	140 077 07	300	320	350	94,8	188,42	74,65	113,77	227,3	451,93	289,8	576,07		
Laubach	140 079 07	300	320	350	43,6	102,62	100,78	1,84	153,6	361,38	246,2	579,29		
Mengerschied	140 092 07	270	320	360	107,4	143,95	83,67	60,27	311,5	417,54	403,5	540,86		
Mutterschied	140 099 07	260	290	340	52,3	106,39	70,23	36,16	141,0	286,66	272,3	553,43		
Nannhausen	140 100 07	290	320	350	116,1	224,07	86,14	137,93	276,9	534,62	299,5	578,22		
Neuerkirch	140 101 07	280	330	360	47,3	173,08	93,44	79,64	149,6	548,16	172,1	630,54		
Niederkumbd	140 106 07	255	290	330	900,2	2 866,79	94,04	2 772,75	831,2	2 646,99	831,2	2 646,99		
Ohlweiler	140 113 07	260	300	340	91,0	264,49	100,51	163,99	204,1	593,17	204,1	593,17		
Oppertshausen	140 115 07	270	320	350	50,3	383,90	86,21	297,69	93,9	717,02	93,9	717,02		
Pleizenhausen	140 118 07	270	310	350	34,8	133,40	83,51	49,89	124,1	475,53	124,1	475,53		
Ravengiersburg	140 119 07	300	340	370	44,6	91,86	55,75	36,11	157,0	323,61	169,4	349,35		
Rayerschied	140 121 07	240	260	330	12,0	109,95	94,60	15,36	42,0	385,59	55,6	510,04		
Reich	140 123 07	270	320	360	49,8	136,46	92,07	44,39	153,7	421,17	153,7	421,17		
Riegenroth	140 126 07	270	320	350	23,9	120,76	98,30	22,46	82,2	415,24	82,2	415,24		
Sargenroth	140 134 07	300	320	350	150,8	329,18	82,71	246,47	266,0	580,81	266,0	580,81		
Schönborn	140 139 07	300	300	350	25,4	98,24	82,69	15,54	102,0	393,84	146,2	564,48		
Simmern/Hunsrück, St.	140 144 07	270	320	360	7 315,1	958,10	173,55	784,55	8 750,7	1 146,13	9 034,5	1 183,31		
Tiefenbach	140 150 07	270	320	360	114,6	144,12	79,51	64,61	324,6	408,25	418,9	526,98		
Wahlbach	140 158 07	270	320	350	128,1	744,60	105,69	638,92	155,8	905,70	166,1	965,91		
Wüschheim	140 166 07	270	320	350	44,1	137,69	111,74	25,95	116,9	365,29	116,9	365,29		
LK Rhein-Lahn-Kreis	141 000 00	276	329	356	37 531,3	302,31	98,76	203,55	71 044,3	572,26	79 980,4	644,23		
Lahnstein, gr. kr. St.	141 075 00	280	350	380	5 943,7	331,62	119,20	212,42	11 457,0	639,23	13 079,9	729,78		
VG Bad Ems	141 000 01	285	334	354	4 841,9	291,66	95,88	195,78	9 117,0	549,18	9 730,1	586,11		
Arzbach	141 201 01	285	330	352	241,0	137,24	76,06	61,18	838,2	477,34	967,0	550,67		
Bad Ems, St.	141 006 01	295	340	355	3 559,5	390,64	100,50	290,15	5 479,9	601,40	5 790,8	635,51		
Becheln	141 008 01	280	320	352	86,3	133,12	91,76	41,36	284,8	439,45	334,5	516,24		
Dausenau	141 025 01	290	320	352	6,7	5,12	85,10	- 79,98	450,9	342,37	450,9	342,37		
Fachbach	141 041 01	280	340	352	352,8	274,12	97,19	176,93	767,9	596,63	778,8	605,14		
Frücht	141 044 01	280	320	352	93,1	153,93	97,42	56,51	288,7	477,27	347,8	574,94		
Kemmenau	141 071 01	290	320	352	79,2	175,22	93,51	81,71	240,4	531,79	247,3	547,10		

30 Steuereinnahmen, Realsteuerhebesätze, Realsteueraufbringungskraft und Steuereinnahmekraft der Gemeinden 2010

Landkreis Verbandsgemeinde Gemeinde	Gem.- Schl.- Nr.	Be- völkerung am 30.06.2010	Steuereinnahmen insgesamt (netto)		Einnahmen aus der / dem					
					Grundsteuer		Gewerbsteuer		Gemeindeanteil an der	
					A	B	Auf- kommen (brutto)	Ein- nahmen (netto) ¹⁾	Ein- kommen- steuer	Umsatz- steuer
		Anzahl	1 000 EUR	EUR je Einw.	1 000 EUR					

noch: LK Rhein-Lahn-Kreis

Miellen	141 086 01	417	166,7	399,87	0,2	38,3	1,0	0,8	124,4	1,4
Nievern	141 098 01	1 007	584,0	579,92	3,1	94,6	266,1	212,5	264,3	6,8
VG Braubach	141 000 02	7 648	3 906,5	510,79	21,6	709,2	1 224,1	976,4	2 087,2	86,4
Braubach, St.	141 501 02	3 068	1 747,5	569,59	4,5	267,4	721,2	572,8	837,7	53,1
Dachsenhausen	141 023 02	1 044	497,3	476,31	4,4	101,6	112,8	90,3	291,3	6,1
Filsen	141 042 02	650	279,4	429,86	1,5	57,6	20,7	16,6	199,9	1,9
Kamp-Bornhofen	141 066 02	1 635	693,6	424,20	4,4	154,0	163,8	132,4	380,1	18,3
Osterspai	141 108 02	1 251	688,8	550,56	6,8	128,6	205,5	164,4	378,2	7,0
VG Diez	141 000 03	25 303	15 886,9	627,87	67,2	2 100,9	7 179,3	5 722,0	7 358,0	538,6
Altendiez	141 002 03	2 233	1 196,8	535,96	5,2	149,6	305,0	244,0	760,9	28,5
Aull	141 005 03	449	225,5	502,24	1,9	27,5	18,0	14,5	176,6	4,1
Baldunstein	141 503 03	545	234,3	429,99	1,2	48,2	17,9	14,2	160,2	8,6
Birlenbach	141 014 03	1 532	679,5	443,51	3,8	109,4	126,6	101,7	437,3	20,0
Charlottenberg	141 021 03	169	73,3	433,72	0,7	10,6	12,0	9,5	50,9	0,9
Cramberg	141 022 03	478	281,8	589,54	3,9	24,8	131,8	104,2	132,4	14,7
Diez, St.	141 029 03	10 765	8 806,9	818,11	9,3	1 176,8	5 499,9	4 384,2	2 832,4	362,2
Dörnberg	141 030 03	567	179,1	315,93	5,3	21,7	34,1	27,2	118,5	3,9
Eppenrod	141 038 03	715	283,1	395,89	3,5	37,1	- 4,7	- 3,7	240,1	3,4
Geilnau	141 045 03	367	167,6	456,70	0,5	18,2	28,0	22,3	125,1	0,4
Gückingen	141 049 03	1 070	532,9	498,02	2,8	65,0	84,0	65,9	389,7	4,8
Hambach	141 052 03	478	188,5	394,37	0,7	30,3	- 47,1	- 37,3	191,6	1,5
Heistenbach	141 053 03	1 118	675,5	604,22	4,0	79,7	276,8	221,5	355,9	10,5
Hirschberg	141 057 03	356	135,9	381,83	1,4	20,2	3,0	2,3	109,6	1,1
Holzappel	141 059 03	1 113	565,9	508,41	1,9	85,0	168,1	135,0	312,1	27,5
Holzheim	141 061 03	871	702,6	806,64	5,5	64,2	383,4	303,3	316,9	9,6
Horhausen	141 062 03	285	127,6	447,79	2,2	18,6	29,9	23,9	81,1	0,9
Isselbach	141 064 03	419	111,0	264,92	3,2	19,4	- 8,0	- 6,4	90,2	1,6
Langenscheid	141 076 03	562	183,6	326,74	4,1	29,9	23,0	18,3	127,8	1,3
Laurenburg	141 077 03	309	133,1	430,78	0,6	16,9	45,4	36,2	73,5	4,4
Scheidt	141 124 03	306	155,2	507,26	2,2	19,5	14,9	11,9	95,3	24,9
Steinsberg	141 130 03	242	110,2	455,48	1,9	11,6	11,8	9,2	83,4	3,2
Wasenbach	141 133 03	354	136,9	386,60	1,5	16,5	25,6	20,1	96,8	0,6
VG Hahnstätten	141 000 04	9 583	5 519,5	575,97	51,0	654,4	2 218,6	1 782,9	2 840,5	152,6
Burgschwalbach	141 020 04	1 102	509,9	462,71	6,5	64,7	103,4	82,7	344,4	6,9
Flacht	141 043 04	1 121	454,5	405,45	5,2	69,0	51,6	41,7	327,4	6,7
Hahnstätten	141 051 04	2 835	2 205,6	777,99	7,2	244,8	1 192,8	963,9	892,0	85,7
Kaltenholzhausen	141 065 04	609	295,9	485,81	5,0	34,4	86,9	69,3	182,5	2,8
Lohrheim	141 081 04	562	357,3	635,79	4,0	33,4	198,6	158,3	146,0	13,9
Mudershausen	141 089 04	453	192,4	424,76	3,5	20,6	40,5	32,3	133,5	0,9
Netzbach	141 093 04	385	169,0	439,02	5,5	17,5	23,0	18,3	125,8	1,0
Niederneisen	141 095 04	1 479	603,1	407,80	10,1	89,6	75,0	60,2	425,3	9,7
Oberneisen	141 102 04	764	549,2	718,89	3,2	52,6	341,0	271,8	197,0	23,1
Schiesheim	141 125 04	273	182,5	668,50	0,8	27,8	105,8	84,4	66,6	1,9
VG Katzenelnbogen	141 000 05	9 400	4 805,9	511,27	68,4	577,8	1 762,0	1 400,0	2 606,8	107,7
Allendorf	141 001 05	662	750,1	1 133,13	2,0	33,2	672,1	532,6	171,5	7,9
Berghausen	141 010 05	305	116,7	382,55	4,2	17,4	17,7	14,1	79,1	0,9
Berndroth	141 011 05	406	184,6	454,56	4,0	19,0	21,3	17,0	140,9	1,1
Biebrich	141 013 05	344	123,5	358,93	1,7	13,6	15,9	12,5	91,9	2,1
Bremberg	141 018 05	288	108,5	376,76	5,5	17,6	14,5	11,6	70,5	2,0
Dörsdorf	141 032 05	449	172,0	383,16	3,8	20,0	22,9	18,3	127,7	1,2
Ebertshausen	141 034 05	116	41,4	357,30	3,7	5,2	0,2	0,1	30,8	0,3
Eisighofen	141 036 05	266	145,2	545,82	4,2	11,8	40,8	32,6	88,3	4,8
Ergeshausen	141 039 05	147	51,7	351,46	1,6	7,0	11,3	9,1	33,2	0,1
Gutenacker	141 050 05	369	176,9	479,53	2,2	23,5	41,1	32,8	109,5	8,1
Herold	141 054 05	451	185,3	410,84	2,9	20,1	40,3	31,6	126,9	1,4
Katzenelnbogen, St.	141 068 05	2 152	1 244,8	578,46	5,7	205,2	515,2	409,5	558,4	58,8
Klingelbach	141 073 05	726	343,2	472,66	3,0	44,0	75,6	60,4	228,5	4,9
Kördorf	141 074 05	568	261,5	460,32	5,2	29,9	89,0	71,1	143,5	5,2
Mittelfischbach	141 088 05	127	101,4	798,76	1,6	6,8	58,6	46,8	45,2	0,6

30 Steuereinnahmen, Realsteuerhebesätze, Realsteueraufbringungskraft und Steuereinnahmekraft der Gemeinden 2010

Landkreis Verbandsgemeinde Gemeinde	Gem.- Schl.- Nr.	Realsteuer- hebesätze			Realsteueraufbringungskraft				Steuer- einnahmekraft der Gemeinden ²⁾		Steuer- einnahmekraft der Gemeinden ²⁾ zuzüglich Schlüssel- zuweisung ³⁾		
		Grund- steuer		Gew- er- be- steuer	insgesamt		Grund- steuer	Ge- werbe- steuer					
		A	B						1 000 EUR	EUR je Einw.	EUR je Einw.	EUR je Einw.	1 000 EUR
		%											
noch: LK Rhein-Lahn-Kreis													
Miellen	141 086 01	315	330	352	41,0	98,42	95,91	2,51	166,6	399,53	213,3	511,62	
Nievern	141 098 01	270	320	352	382,2	379,49	103,94	275,56	599,6	595,45	599,6	595,45	
VG Braubach	141 000 02	280	328	351	2 044,6	267,34	99,95	167,39	3 970,6	519,16	4 461,5	583,36	
Braubach, St.	141 501 02	280	320	345	1 058,5	345,00	94,93	250,07	1 800,8	586,97	1 897,3	618,42	
Dachsenhausen	141 023 02	280	320	355	230,0	220,34	108,63	111,71	504,9	483,61	602,4	577,01	
Filsen	141 042 02	280	320	355	84,7	130,26	97,29	32,97	282,3	434,35	346,7	533,32	
Kamp-Bornhofen	141 066 02	280	340	370	322,3	197,11	97,73	99,38	689,2	421,55	921,9	563,84	
Osterspai	141 108 02	280	340	355	349,2	279,12	109,28	169,83	693,3	554,18	693,3	554,18	
VG Diez	141 000 03	277	331	350	9 781,9	386,59	88,90	297,70	16 221,4	641,08	17 549,2	693,56	
Altendiez	141 002 03	280	320	355	480,9	215,36	74,16	141,20	1 209,3	541,55	1 209,3	541,55	
Aull	141 005 03	280	330	360	48,8	108,80	67,84	40,95	226,0	503,39	240,4	535,48	
Balduinstein	141 503 03	270	320	350	71,7	131,48	97,12	34,36	236,8	434,43	285,4	523,71	
Birlenbach	141 014 03	280	320	360	250,2	163,32	79,06	84,26	682,6	445,53	814,5	531,66	
Charlottenberg	141 021 03	270	320	340	25,1	148,26	71,56	76,70	74,3	439,85	94,6	559,90	
Cramberg	141 022 03	280	300	340	174,6	365,26	67,71	297,55	294,2	615,50	294,2	615,50	
Diez, St.	141 029 03	280	340	350	6 963,7	646,89	111,16	535,72	9 042,6	840,00	9 488,9	881,46	
Dörnberg	141 030 03	290	320	350	64,2	113,26	50,20	63,06	179,6	316,80	268,2	472,94	
Eppenrod	141 038 03	270	320	340	38,4	53,71	60,75	- 7,04	282,8	395,56	320,2	447,79	
Geilnau	141 045 03	270	320	350	49,5	134,75	54,72	80,03	169,3	461,28	204,3	556,77	
Gückingen	141 049 03	269	317	330	166,7	155,80	68,54	87,25	543,2	507,63	543,2	507,63	
Hambach	141 052 03	280	320	340	- 17,7	- 36,93	69,45	- 106,38	185,3	387,63	185,3	387,63	
Heistenbach	141 053 03	280	320	355	375,6	335,96	79,98	255,98	686,6	614,15	698,3	624,62	
Hirschberg	141 057 03	270	320	340	26,3	73,94	64,96	8,98	136,4	383,20	199,6	560,75	
Holzappel	141 059 03	290	330	360	261,7	235,09	81,10	153,99	568,0	510,37	632,3	568,09	
Holzheim	141 061 03	270	320	340	488,5	560,81	85,66	475,14	735,0	843,81	735,0	843,81	
Horhausen	141 062 03	280	320	350	53,5	187,86	77,78	110,07	129,5	454,35	149,0	522,88	
Isselbach	141 064 03	280	320	360	15,9	37,85	57,39	- 19,54	109,2	260,61	197,5	471,39	
Langenscheid	141 076 03	270	320	350	60,5	107,71	64,87	42,85	184,9	329,04	297,9	530,08	
Laurenburg	141 077 03	270	317	350	66,6	215,53	61,40	154,13	135,3	437,77	205,9	666,23	
Scheidt	141 124 03	270	290	360	40,6	132,57	83,09	49,48	157,8	515,71	157,8	515,71	
Steinsberg	141 130 03	255	290	330	28,9	119,53	65,42	54,11	113,0	467,05	136,3	563,40	
Wasenbach	141 133 03	270	320	330	47,7	134,81	54,41	80,40	139,6	394,41	191,1	539,73	
VG Hahnstätten	141 000 04	311	336	362	2 966,4	309,55	74,54	235,01	5 523,8	576,42	6 108,4	637,43	
Burgschwalbach	141 020 04	320	330	355	179,9	163,28	66,31	96,97	510,6	463,32	634,8	576,06	
Flacht	141 043 04	320	350	370	123,5	110,18	64,52	45,66	447,8	399,43	597,1	532,66	
Hahnstätten	141 051 04	350	350	370	1 428,8	503,99	86,68	417,31	2 177,7	768,13	2 299,5	811,10	
Kaltenholzhausen	141 065 04	320	320	350	132,4	217,40	67,75	149,65	300,1	492,78	362,5	595,24	
Lohrheim	141 081 04	280	320	350	248,2	441,56	70,95	370,61	367,7	654,35	367,7	654,35	
Mudershausen	141 089 04	300	320	350	68,0	150,04	56,22	93,82	194,1	428,55	247,0	545,34	
Netzbach	141 093 04	280	320	350	48,4	125,74	63,18	62,56	170,5	442,86	217,3	564,50	
Niederneisen	141 095 04	320	330	360	178,5	120,71	69,02	51,69	598,8	404,84	598,8	404,84	
Oberneisen	141 102 04	280	320	350	417,2	546,03	78,02	468,01	568,1	743,57	595,2	779,03	
Schiesheim	141 125 04	320	320	350	141,5	518,26	111,77	406,49	188,5	690,46	188,5	690,46	
VG Katzenelnbogen	141 000 05	273	311	346	2 578,8	274,34	75,27	199,07	4 931,2	524,60	6 391,5	679,95	
Allendorf	141 001 05	270	300	342	761,4	1 150,08	60,58	1 089,50	801,2	1 210,30	1 333,8	2 014,83	
Berghausen	141 010 05	269	317	352	41,7	136,62	76,12	60,50	118,1	387,25	180,8	592,95	
Berndroth	141 011 05	270	317	352	47,0	115,78	61,00	54,77	184,8	455,13	227,5	560,23	
Biebrich	141 013 05	260	290	330	35,7	103,69	52,23	51,45	126,2	366,96	183,3	532,92	
Bremberg	141 018 05	280	320	352	39,6	137,52	85,00	52,53	109,2	379,00	168,2	583,97	
Dörsdorf	141 032 05	270	317	352	49,5	110,21	57,09	53,12	173,7	386,94	248,9	554,44	
Ebertshausen	141 034 05	280	320	352	9,5	82,09	80,57	1,52	40,6	349,82	59,0	508,60	
Eisighofen	141 036 05	280	320	352	59,5	223,64	63,61	160,03	144,4	542,70	151,7	570,26	
Ergeshausen	141 039 05	260	290	352	21,9	148,67	68,18	80,49	52,9	359,78	80,0	544,35	
Gutenacker	141 050 05	280	320	352	70,2	190,33	74,19	116,14	179,6	486,61	179,6	486,61	
Herold	141 054 05	260	290	330	71,7	158,98	59,70	99,28	191,3	424,09	266,5	590,92	
Katzenelnbogen, St.	141 068 05	275	310	346	779,3	362,14	108,22	253,92	1 290,8	599,82	1 451,5	674,49	
Klingelbach	141 073 05	269	317	352	129,7	178,64	70,06	108,58	347,9	479,18	409,2	563,70	
Kördorf	141 074 05	270	317	352	130,7	230,02	66,60	163,42	261,4	460,15	279,3	491,68	
Mittelfischbach	141 088 05	280	320	352	70,0	551,30	70,39	480,91	104,0	818,65	105,3	829,06	

30 Steuereinnahmen, Realsteuerhebesätze, Realsteueraufbringungskraft und Steuereinnahmekraft der Gemeinden 2010

Landkreis Verbandsgemeinde Gemeinde	Gem.- Schl.- Nr.	Be- völkerung am 30.06.2010	Steuereinnahmen insgesamt (netto)			Einnahmen aus der / dem					
						Grundsteuer		Gewerbsteuer		Gemeindeanteil an der	
						A	B	Auf- kommen (brutto)	Ein- nahmen (netto) ¹⁾	Ein- kommen- steuer	Umsatz- steuer
		Anzahl	1 000 EUR	EUR je Einw.		1 000 EUR					

noch: LK Rhein-Lahn-Kreis

Niedertiefenbach	141 096 05	226	59,8	264,65	1,9	8,5	0,5	0,4	47,4	0,4
Oberfischbach	141 101 05	182	60,1	330,10	2,9	6,1	- 0,8	- 0,7	50,4	0,2
Reckenroth	141 113 05	222	113,2	509,72	1,6	18,2	25,6	20,4	70,7	1,3
Rettert	141 117 05	464	189,3	407,89	2,8	27,5	28,6	22,9	131,5	2,4
Roth	141 118 05	177	89,4	505,29	2,6	8,4	20,3	16,2	60,7	0,2
Schönborn	141 126 05	753	287,4	381,63	5,2	34,7	51,2	40,8	200,2	3,7
VG Loreley	141 000 08	9 641	4 836,9	501,70	72,6	955,1	1 362,0	1 101,8	2 559,9	110,4
Auel	141 004 08	219	76,6	350,00	2,1	16,4	2,7	2,2	54,3	0,1
Bornich	141 016 08	1 034	501,9	485,37	10,3	102,8	84,5	68,7	309,5	6,5
Dahlheim	141 024 08	874	384,2	439,58	4,1	90,1	22,1	18,3	264,4	4,7
Dörscheid	141 031 08	409	172,8	422,46	3,4	43,3	11,3	8,9	113,0	3,1
Kaub, St.	141 069 08	886	374,3	422,48	2,8	74,3	49,3	40,1	232,5	20,7
Kestert	141 072 08	659	233,9	354,95	2,5	59,2	25,1	20,1	147,3	3,3
Lierschied	141 079 08	462	272,9	590,60	4,9	45,5	110,1	87,7	129,5	4,1
Lykershausen	141 083 08	215	104,5	486,24	3,9	21,9	0,3	0,2	77,9	0,1
Nochern	141 099 08	537	239,8	446,63	8,3	43,2	68,6	55,1	126,9	5,2
Patersberg	141 109 08	412	175,0	424,75	2,9	55,6	6,8	5,6	107,4	1,0
Prath	141 112 08	324	138,2	426,57	3,2	29,5	1,9	1,5	103,2	0,3
Reichenberg	141 114 08	181	69,6	384,45	4,4	20,1	0,9	0,8	43,1	0,3
Reitzenhain	141 115 08	337	150,6	447,02	5,4	26,8	38,8	30,9	85,1	0,7
Skt. Goarshn., Loreleyst., St.	141 121 08	1 331	719,2	540,34	1,5	135,5	312,2	254,6	281,1	37,4
Sauerthal	141 122 08	195	63,7	326,69	0,4	16,9	0,7	0,5	45,2	0,1
Weisel	141 136 08	1 081	934,4	864,43	8,4	120,9	604,6	488,6	293,9	20,0
Weyer	141 138 08	485	225,2	464,25	4,0	53,0	22,3	18,1	145,6	2,8
VG Nassau	141 000 06	11 489	5 468,3	475,96	44,9	823,8	1 342,7	1 071,9	3 091,5	395,8
Attenhausen	141 003 06	399	183,2	459,06	4,0	22,3	54,1	43,2	108,9	3,9
Dessighofen	141 026 06	188	69,7	370,57	1,9	8,3	0,4	0,3	57,7	0,0
Dienethal	141 027 06	228	87,4	383,42	0,6	13,0	2,2	1,7	70,9	0,4
Dornholzhausen	141 033 06	225	85,8	381,50	3,0	9,0	2,3	1,8	70,6	0,2
Geisig	141 046 06	383	189,2	493,91	4,4	19,5	77,4	61,8	96,6	5,2
Hömburg	141 058 06	339	129,3	381,39	1,5	15,7	27,1	21,5	88,9	0,6
Lollschied	141 082 06	204	121,8	596,85	1,8	8,3	36,3	29,0	81,5	0,2
Misselberg	141 087 06	87	39,3	451,22	0,2	4,5	10,9	8,7	24,6	0,9
Nassau, St.	141 091 06	4 683	2 499,2	533,68	5,0	403,8	875,2	698,7	1 055,0	320,6
Obernhofer	141 103 06	362	121,8	336,57	0,9	25,5	3,3	2,6	88,8	3,0
Oberwies	141 106 06	146	51,2	350,47	1,9	6,9	5,1	4,0	36,9	0,6
Pohl	141 111 06	352	201,6	572,76	1,7	18,5	79,7	63,6	115,0	1,3
Schweighausen	141 127 06	237	104,6	441,40	1,4	12,0	13,9	11,1	78,7	0,5
Seelbach	141 128 06	419	163,4	390,02	3,4	30,4	14,0	11,2	113,2	3,3
Singhofen	141 129 06	1 815	841,4	463,59	9,9	137,9	89,6	71,5	571,6	45,6
Sulzbach	141 132 06	210	67,8	322,86	0,6	8,5	10,4	8,3	49,2	0,6
Weinähr	141 135 06	433	182,0	420,38	0,4	32,7	8,0	6,4	136,1	4,9
Winden	141 139 06	693	295,1	425,78	1,6	41,4	34,0	27,1	221,7	1,4
Zimmerschied	141 141 06	86	34,5	401,65	0,8	5,7	- 0,9	- 0,7	25,9	2,6
VG Nastätten	141 000 07	16 560	9 110,7	550,16	143,4	1 738,1	2 365,0	1 875,3	4 955,5	357,0
Berg	141 009 07	239	114,7	480,05	3,7	19,0	10,5	8,2	83,1	0,3
Bettendorf	141 012 07	339	206,5	609,04	5,0	31,9	68,3	54,5	113,6	0,4
Bogel	141 015 07	786	360,6	458,79	6,4	80,8	26,3	20,6	242,9	8,4
Buch	141 019 07	603	258,2	428,19	3,0	56,3	25,6	20,1	176,7	1,1
Diethardt	141 502 07	268	107,3	400,42	1,7	21,5	3,0	2,4	79,2	1,6
Ehr	141 035 07	84	38,0	452,51	5,0	3,9	0,3	0,2	28,8	0,0
Endlichhofen	141 037 07	148	64,3	434,66	4,5	11,6	4,4	3,6	43,8	0,4
Eschbach	141 040 07	166	75,9	457,46	2,1	19,4	9,4	7,4	44,5	2,2
Gemmerich	141 047 07	569	363,7	639,27	3,3	109,5	79,9	62,7	184,5	2,7
Hainau	141 110 07	181	74,1	409,17	3,8	14,9	4,3	3,4	51,3	0,1
Himmighofen	141 055 07	316	162,5	514,16	6,6	30,7	2,0	1,6	121,8	1,2
Holzhausen an der Haide	141 060 07	1 185	775,6	654,48	7,8	136,7	244,4	191,8	389,6	45,9
Hunzel	141 063 07	257	121,9	474,28	4,9	26,0	0,8	0,6	89,0	0,9
Kasdorf	141 067 07	226	101,0	446,73	4,8	23,9	0,9	0,7	71,2	0,1
Kehlbach	141 070 07	172	76,1	442,51	2,0	13,8	4,3	3,4	56,4	0,2

30 Steuereinnahmen, Realsteuerhebesätze, Realsteueraufbringungskraft und Steuereinnahmekraft der Gemeinden 2010

Landkreis Verbandsgemeinde Gemeinde	Gem.- Schl.- Nr.	Realsteuer- hebesätze		Realsteueraufbringungskraft				Steuer- einnahmekraft der Gemeinden ²⁾		Steuer- einnahmekraft der Gemeinden ²⁾ zuzüglich Schlüssel- zuweisung ³⁾	
		Grund- steuer	Ge- wer- be- steuer	insgesamt		Grund- steuer	Ge- werbe- steuer	1 000 EUR	EUR je Einw.	1 000 EUR	EUR je Einw.
		A	B								
		%	1 000 EUR	EUR je Einw.	EUR je Einw.	EUR je Einw.	1 000 EUR	EUR je Einw.	1 000 EUR	EUR je Einw.	

noch: LK Rhein-Lahn-Kreis

Niedertiefenbach	141 096 05	269	317	352	11,8	52,39	49,92	2,47	59,6	263,59	119,7	529,57
Oberfischbach	141 101 05	280	320	352	8,6	47,37	52,21	- 4,84	59,5	326,69	89,9	494,07
Reckenroth	141 113 05	270	320	350	48,1	216,79	95,70	121,09	114,9	517,64	119,3	537,56
Rettert	141 117 05	285	330	352	61,3	132,03	67,66	64,37	189,4	408,16	226,5	488,13
Roth	141 118 05	280	320	352	32,8	185,37	66,08	119,29	89,6	506,02	103,4	584,02
Schönborn	141 126 05	270	300	350	98,9	131,34	60,01	71,33	292,4	388,36	408,0	541,90
VG Loreley	141 000 08	285	331	371	2 409,1	249,88	110,28	139,60	4 819,2	499,86	5 738,1	595,17
Auel	141 004 08	280	320	352	22,6	103,17	90,16	13,00	76,4	349,05	116,0	529,46
Bornich	141 016 08	300	340	380	195,1	188,68	109,75	78,93	495,3	479,05	553,5	535,29
Dahlheim	141 024 08	295	335	395	116,8	133,60	110,14	23,46	382,0	437,10	474,4	542,79
Dörscheid	141 031 08	255	290	330	67,6	165,30	134,64	30,66	181,3	443,15	205,6	502,73
Kaub, St.	141 069 08	300	340	380	125,2	141,35	87,66	53,69	369,2	416,75	369,2	416,75
Kestert	141 072 08	295	335	352	89,2	135,39	95,63	39,76	234,8	356,34	375,4	569,71
Lierschied	141 079 08	280	320	350	169,1	366,08	116,30	249,78	280,4	606,91	280,4	606,91
Lykershausen	141 083 08	285	345	380	26,0	120,77	119,42	1,35	104,0	483,50	116,9	543,82
Nochern	141 099 08	280	320	360	124,7	232,26	101,94	130,32	243,2	452,98	331,9	618,12
Patersberg	141 109 08	300	360	400	61,9	150,34	135,21	15,13	169,1	410,48	238,8	579,66
Prath	141 112 08	280	320	352	36,9	113,89	107,91	5,98	140,0	432,10	175,4	541,26
Reichenberg	141 114 08	295	345	400	25,1	138,86	134,15	4,70	68,3	377,55	104,9	579,58
Reitzenhain	141 115 08	269	317	352	75,2	223,03	103,12	119,91	153,2	454,50	174,4	517,59
Skt. Goarshn., Loreleyst., St.	141 121 08	350	340	385	435,6	327,24	103,64	223,60	696,5	523,28	909,7	683,49
Sauerthal	141 122 08	255	290	350	21,1	108,22	104,70	3,52	66,3	339,79	103,3	529,96
Weisel	141 136 08	270	320	370	738,1	682,79	128,04	554,75	936,0	865,86	936,0	865,86
Weyer	141 138 08	290	340	380	78,9	162,63	118,30	44,33	223,1	459,99	272,1	561,06
VG Nassau	141 000 06	273	328	352	2 308,1	200,90	79,06	121,84	5 524,7	480,87	6 408,8	557,82
Attenhausen	141 003 06	270	320	352	84,6	212,03	70,71	141,32	186,5	467,39	238,2	597,06
Dessighofen	141 026 06	270	320	352	11,3	59,99	57,65	2,34	68,9	366,39	99,6	529,52
Dienethal	141 027 06	270	320	352	16,8	73,64	63,67	9,96	87,7	384,49	126,2	553,46
Dornholzhausen	141 033 06	270	320	355	15,1	67,12	56,78	10,34	85,4	379,72	118,0	524,61
Geisig	141 046 06	270	320	352	106,2	277,19	66,59	210,60	192,3	502,06	224,8	586,94
Hömburg	141 058 06	270	320	345	47,3	139,47	54,40	85,07	131,2	386,91	189,6	559,14
Lollschied	141 082 06	270	320	352	48,6	238,40	52,75	185,64	123,1	603,20	123,1	603,20
Misselberg	141 087 06	300	320	355	16,3	187,41	57,57	129,84	39,6	454,66	46,1	529,84
Nassau, St.	141 091 06	300	335	352	1 330,7	284,15	89,30	194,85	2 529,7	540,19	2 788,2	595,38
Obernhofer	141 103 06	270	320	355	31,6	87,43	78,14	9,29	122,8	339,23	122,8	339,23
Oberwies	141 106 06	270	320	352	14,6	100,29	64,16	36,12	51,2	350,52	84,7	580,08
Pohl	141 111 06	270	320	352	104,7	297,32	61,23	236,09	204,9	582,03	204,9	582,03
Schweighausen	141 127 06	280	320	355	28,6	120,60	60,05	60,55	105,0	443,23	136,5	575,90
Seelbach	141 128 06	270	320	352	50,7	121,11	86,32	34,80	164,5	392,59	247,4	590,56
Singhofen	141 129 06	270	320	352	251,6	138,64	87,19	51,45	850,8	468,76	850,8	468,76
Sulzbach	141 132 06	270	320	360	20,3	96,56	46,10	50,45	68,0	323,59	123,3	586,99
Weinähr	141 135 06	270	340	357	41,6	96,14	77,24	18,89	180,9	417,89	242,1	559,23
Winden	141 139 06	270	320	352	81,5	117,58	66,46	51,12	297,7	429,59	389,8	562,50
Zimmerschied	141 141 06	270	320	352	6,0	69,99	81,26	- 11,27	34,6	402,84	52,8	614,17
VG Nastätten	141 000 07	262	303	343	4 656,8	281,21	128,33	152,87	9 479,5	572,43	10 512,9	634,84
Berg	141 009 07	255	290	330	38,3	160,06	111,32	48,74	119,4	499,54	139,5	583,51
Bettendorf	141 012 07	269	317	352	111,0	327,58	117,58	210,00	211,2	623,02	226,5	668,18
Bogel	141 015 07	255	290	330	132,0	167,89	130,69	37,20	377,6	480,35	453,1	576,47
Buch	141 019 07	255	290	330	98,3	163,09	115,85	47,24	270,6	448,79	318,4	528,01
Diethardt	141 502 07	255	290	330	30,7	114,70	102,04	12,65	110,9	413,77	126,5	472,16
Ehr	141 035 07	270	320	360	9,7	116,05	112,29	3,76	38,5	458,02	44,4	527,99
Endlichhofen	141 037 07	270	320	355	21,8	147,50	116,45	31,05	65,1	440,16	80,2	542,20
Eschbach	141 040 07	255	290	330	35,8	215,64	152,46	63,19	80,5	484,97	88,1	530,96
Gemmerich	141 047 07	255	290	330	222,0	390,21	234,04	156,17	392,0	688,99	392,0	688,99
Hainau	141 110 07	280	320	355	24,3	134,44	109,95	24,49	74,8	413,24	100,3	553,97
Himmighofen	141 055 07	270	290	330	45,4	143,80	136,75	7,05	168,1	531,89	168,1	531,89
Holzhausen an der Haide	141 060 07	270	320	330	426,6	359,96	130,62	229,35	809,5	683,14	809,5	683,14
Hunzel	141 063 07	255	290	330	37,1	144,23	140,96	3,27	126,8	493,30	140,8	547,72
Kasdorf	141 067 07	270	320	355	31,5	139,60	135,62	3,98	102,7	454,20	129,2	571,79
Kehlbach	141 070 07	255	290	330	23,4	136,32	108,33	27,99	79,1	460,05	91,2	530,10

30 Steuereinnahmen, Realsteuerhebesätze, Realsteueraufbringungskraft und Steuereinnahmekraft der Gemeinden 2010

Landkreis Verbandsgemeinde Gemeinde	Gem.- Schl.- Nr.	Be- völkerung am 30.06.2010	Steuereinnahmen insgesamt (netto)			Einnahmen aus der / dem					
						Grundsteuer		Gewerbsteuer		Gemeindeanteil an der	
						A	B	Auf- kommen (brutto)	Ein- nahmen (netto) ¹⁾	Ein- kommen- steuer	Umsatz- steuer
		Anzahl	1 000 EUR	EUR je Einw.		1 000 EUR					

noch: LK Rhein-Lahn-Kreis

Lautert	141 078 07	292	154,8	530,14	2,7	29,3	34,7	27,4	75,8	19,0
Lipporn	141 080 07	277	118,8	428,97	3,6	26,6	10,6	8,3	78,9	0,9
Marienfels	141 084 07	329	119,2	362,37	5,1	25,2	14,0	11,0	75,9	1,5
Miehlen	141 085 07	2 065	1 459,1	706,59	11,0	236,3	660,2	518,1	600,2	87,4
Nastätten, St.	141 092 07	4 224	2 632,9	623,32	9,0	502,6	982,4	788,6	1 183,2	138,2
Niederbachheim	141 094 07	266	132,1	496,53	3,8	21,6	31,1	24,4	81,2	0,6
Niederwallmenach	141 097 07	402	202,3	503,31	6,7	34,7	48,5	38,0	107,9	14,0
Oberbachheim	141 100 07	203	92,0	453,39	4,2	17,1	10,7	8,4	60,7	1,3
Obertiefenbach	141 104 07	374	199,6	533,74	5,6	34,3	35,4	27,8	126,2	4,5
Oberwallmenach	141 105 07	205	67,8	330,57	1,7	17,3	- 2,3	- 1,8	48,6	1,6
Oelsberg	141 107 07	555	263,5	474,78	2,6	50,3	4,3	3,4	191,8	14,4
Rettershain	141 116 07	349	140,3	402,03	4,2	27,3	4,3	3,5	103,1	1,2
Ruppertshofen	141 120 07	377	147,1	390,06	5,3	28,9	6,2	4,9	104,1	2,5
Strüth	141 131 07	319	126,6	396,94	2,3	25,3	14,4	11,4	85,4	1,7
Weidenbach	141 134 07	113	49,6	439,19	1,9	11,1	0,5	0,4	35,4	0,6
Welterod	141 137 07	500	226,9	453,83	5,6	36,9	22,5	17,7	163,1	1,9
Winterwerb	141 140 07	171	77,6	453,63	3,6	13,3	3,0	2,4	57,8	0,2
LK Rhein-Pfalz-Kreis	338 000 00	148 708	100 241,2	674,08	532,0	16 293,8	31 736,3	25 275,8	54 888,5	2 710,3
Altrip	338 001 00	7 687	4 816,0	626,52	5,5	891,7	835,1	666,7	3 153,2	64,4
Bobenheim-Roxheim	338 004 00	9 921	5 946,0	599,33	35,2	957,6	1 416,4	1 129,1	3 536,9	252,7
Böhl-Iggelheim	338 005 00	10 541	6 381,0	605,35	41,2	1 128,9	1 680,0	1 339,2	3 693,1	126,7
Lambsheim	338 016 00	6 348	3 831,7	603,61	28,1	561,3	1 170,2	932,8	2 202,3	80,5
Limburgerhof	338 017 00	10 832	12 316,5	1 137,05	10,8	1 506,7	7 213,9	5 758,9	4 644,3	362,5
Mutterstadt	338 019 00	12 641	8 306,8	657,13	46,9	1 601,0	2 044,5	1 629,7	4 704,7	275,1
Neuhofen	338 020 00	7 063	5 481,5	776,09	13,1	726,9	2 371,8	1 876,5	2 728,5	127,1
Römerberg	338 023 00	9 276	5 772,8	622,34	34,4	939,0	1 455,2	1 160,0	3 507,4	98,2
Schifferstadt, St.	338 025 00	19 459	12 334,8	633,89	71,6	2 271,1	3 847,1	3 088,4	6 351,5	447,8
VG Dannstadt-Schauernheim	338 000 01	12 846	8 611,8	670,39	94,6	1 532,7	2 448,8	1 938,5	4 799,4	204,0
Dannstadt-Schauernheim	338 006 01	6 944	5 248,8	755,87	44,6	900,9	1 926,9	1 524,5	2 609,0	147,5
Hochdorf-Assenheim	338 014 01	3 084	1 833,7	594,59	31,3	350,8	353,5	279,7	1 124,9	36,6
Rödersheim-Gronau	338 022 01	2 818	1 529,3	542,69	18,6	281,1	168,4	134,2	1 065,6	19,8
VG Dudenhofen	338 000 02	11 147	7 573,9	679,45	28,0	1 054,8	2 817,2	2 215,9	4 087,8	166,3
Dudenhofen	338 007 02	5 680	3 215,8	566,16	11,9	544,4	461,6	362,3	2 193,7	93,1
Hanhofen	338 010 02	2 392	1 289,8	539,22	3,0	223,7	391,8	312,3	731,2	15,1
Harthausen	338 011 02	3 075	3 068,3	997,81	13,0	286,8	1 963,7	1 541,2	1 163,0	58,2
VG Heßheim	338 000 03	9 568	5 110,5	534,12	54,1	850,0	705,7	563,8	3 424,6	178,9
Beindersheim	338 002 03	3 007	1 708,2	568,06	9,2	286,9	398,2	317,9	1 055,1	31,3
Großniedesheim	338 009 03	1 372	673,4	490,81	7,9	112,7	91,3	73,3	468,5	4,5
Heßheim	338 012 03	2 984	1 610,0	539,53	9,6	272,0	155,2	123,9	1 059,2	132,2
Heuchelheim bei Frankenthal	338 013 03	1 273	676,9	531,76	15,9	105,8	42,2	33,7	505,5	9,0
Kleinniedesheim	338 015 03	932	442,1	474,33	11,5	72,6	18,8	15,0	336,3	1,9
VG Maxdorf	338 000 04	12 727	8 597,2	675,51	32,8	1 418,3	2 701,6	2 156,3	4 723,7	233,6
Birkenheide	338 003 04	3 177	1 846,9	581,33	1,2	298,1	267,1	212,9	1 304,8	18,9
Fußgönheim	338 008 04	2 527	1 896,4	750,44	21,0	306,5	765,6	611,2	882,6	68,6
Maxdorf	338 018 04	7 023	4 853,9	691,15	10,6	813,6	1 668,9	1 332,3	2 536,3	146,1
VG Waldsee	338 000 05	8 652	5 160,7	596,48	35,6	853,9	1 029,0	820,2	3 331,3	92,4
Otterstadt	338 021 05	3 331	1 893,9	568,55	18,9	332,1	357,0	284,6	1 212,3	36,3
Waldsee	338 026 05	5 321	3 266,8	613,95	16,7	521,8	671,9	535,6	2 118,9	56,2
LK Südliche Weinstraße	337 000 00	109 035	65 623,8	601,86	1 185,4	10 329,0	22 279,4	17 775,0	33 433,6	2 485,1
VG Annweiler am Trifels	337 000 01	16 753	9 407,8	561,56	28,5	1 531,2	3 316,6	2 661,6	4 678,0	456,8
Albersweiler	337 001 01	1 919	874,6	455,73	7,9	158,5	218,0	175,0	496,9	28,5
Annweiler am Trifels, St.	337 501 01	6 928	5 203,9	751,14	9,8	746,3	2 571,2	2 064,1	2 071,9	291,5

30 Steuereinnahmen, Realsteuerhebesätze, Realsteueraufbringungskraft und Steuereinnahmekraft der Gemeinden 2010

Landkreis Verbandsgemeinde Gemeinde	Gem.- Schl.- Nr.	Realsteuer- hebesätze		Realsteueraufbringungskraft				Steuer- einnahmekraft der Gemeinden ²⁾		Steuer- einnahmekraft der Gemeinden ²⁾ zuzüglich Schlüssel- zuweisung ³⁾	
		Grund- steuer		insgesamt	Grund- steuer	Ge- werbe- steuer					
		A	B								
		%					1 000 EUR	EUR je Einw.	EUR je Einw.	EUR je Einw.	1 000 EUR

noch: LK Rhein-Lahn-Kreis

Lautert	141 078 07	260	300	340	73,8	252,87	124,68	128,18	161,5	552,91	308,9	1 058,04
Lipporn	141 080 07	255	290	330	47,2	170,53	127,90	42,64	124,7	450,05	152,5	550,49
Marienfels	141 084 07	255	290	330	51,1	155,29	108,01	47,29	125,5	381,45	193,2	587,22
Miehlen	141 085 07	255	290	330	1 025,9	496,81	141,27	355,54	1 571,5	761,00	1 571,5	761,00
Nastätten, St.	141 092 07	280	320	360	1 549,3	366,79	129,70	237,09	2 677,0	633,76	2 948,2	697,96
Niederbachheim	141 094 07	255	290	330	64,3	241,82	111,91	129,91	139,5	524,27	164,0	616,64
Niederwallmenach	141 097 07	255	290	330	102,5	254,94	120,82	134,12	213,9	532,20	213,9	532,20
Oberbachheim	141 100 07	275	290	330	36,5	179,82	121,10	58,72	96,2	474,00	108,4	533,74
Obertiefenbach	141 104 07	255	290	330	86,3	230,64	125,28	105,37	209,3	559,64	209,3	559,64
Oberwallmenach	141 105 07	255	290	330	19,9	96,91	109,14	- 12,23	70,5	344,05	85,8	418,36
Oelsberg	141 107 07	255	290	330	67,1	120,93	112,32	8,62	272,4	490,88	272,4	490,88
Rettershain	141 116 07	269	317	352	38,5	110,34	97,43	12,91	141,9	406,66	181,8	521,02
Ruppertshofen	141 120 07	255	290	330	47,0	124,76	106,46	18,30	152,3	404,00	205,3	544,68
Strüth	141 131 07	260	300	340	47,0	147,37	98,60	48,77	131,1	410,82	165,1	517,65
Weidenbach	141 134 07	255	290	330	15,8	140,12	134,80	5,33	51,7	457,47	64,3	568,99
Welterod	141 137 07	255	290	330	75,0	150,08	99,96	50,12	235,2	470,32	265,6	531,12
Winterwerb	141 140 07	270	320	350	21,2	124,23	105,63	18,61	78,6	459,80	94,8	554,49
LK Rhein-Pfalz-Kreis	338 000 00	272	318	349	51 511,3	346,39	121,83	224,56	102 649,6	690,28	111 291,1	748,39
Altrip	338 001 00	269	317	352	1 841,4	239,55	126,28	113,27	4 890,6	636,21	5 512,4	717,11
Bobenheim-Roxheim	338 004 00	270	320	350	2 548,8	256,91	107,21	149,70	6 051,0	609,92	7 048,7	710,48
Böhl-Iggelheim	338 005 00	270	320	350	3 015,1	286,03	118,92	167,11	6 494,1	616,08	7 544,8	715,75
Lambsheim	338 016 00	269	317	350	1 864,1	293,65	100,36	193,29	3 909,6	615,87	4 516,4	711,46
Limburgerhof	338 017 00	270	325	352	9 123,0	842,22	147,86	694,36	12 674,6	1 170,11	13 135,0	1 212,61
Mutterstadt	338 019 00	280	320	350	3 907,6	309,12	139,53	169,59	8 472,7	670,25	9 412,6	744,61
Neuhofen	338 020 00	255	290	340	3 434,5	486,26	123,79	362,47	5 794,8	820,44	6 209,6	879,18
Römerberg	338 023 00	270	320	350	2 568,7	276,92	112,43	164,49	5 879,1	633,80	6 715,4	723,96
Schifferstadt, St.	338 025 00	280	330	360	6 355,3	326,60	125,05	201,55	12 395,8	637,02	13 960,9	717,45
VG Dannstadt-Schauernheim	338 000 01	272	320	341	4 380,0	340,97	135,60	205,36	8 873,0	690,72	9 034,5	703,29
Dannstadt-Schauernheim	338 006 01	270	320	340	3 092,6	445,36	145,83	299,53	5 446,7	784,37	5 608,1	807,62
Hochdorf-Assenheim	338 014 01	270	320	340	790,6	256,37	132,63	123,74	1 878,3	609,05	1 878,3	609,05
Rödersheim-Gronau	338 022 01	280	320	350	496,8	176,30	113,64	62,66	1 548,1	549,35	1 548,1	549,35
VG Dudenhofen	338 000 02	262	296	333	4 361,3	391,26	112,43	278,83	8 014,2	718,96	8 211,1	736,62
Dudenhofen	338 007 02	260	290	330	1 170,3	206,03	115,65	90,38	3 357,8	591,16	3 499,1	616,03
Hanhofen	338 010 02	280	320	350	653,7	273,29	101,52	171,77	1 320,5	552,03	1 375,5	575,06
Harthausen	338 011 02	260	290	330	2 537,4	825,16	114,95	710,21	3 336,0	1 084,87	3 336,5	1 085,05
VG Heßheim	338 000 03	269	317	353	1 709,5	178,67	101,99	76,68	5 171,1	540,45	5 693,3	595,04
Beindersheim	338 002 03	269	317	352	735,4	244,55	106,49	138,06	1 741,5	579,13	1 741,5	579,13
Großniedesheim	338 009 03	270	320	360	222,3	162,04	94,19	67,85	677,3	493,67	710,4	517,75
Heßheim	338 012 03	269	317	352	466,3	156,26	102,03	54,23	1 626,3	545,01	2 079,6	696,92
Heuchelheim bei Frankenthal	338 013 03	269	317	352	175,3	137,69	103,16	34,53	681,3	535,17	681,3	535,17
Kleinniedesheim	338 015 03	269	317	352	110,3	118,33	97,28	21,05	444,7	477,16	480,7	515,72
VG Maxdorf	338 000 04	270	321	352	4 370,2	343,38	121,94	221,44	8 782,3	690,05	8 942,1	702,61
Birkenheide	338 003 04	290	335	350	586,5	184,60	96,45	88,15	1 856,0	584,21	1 856,0	584,21
Fußgönheim	338 008 04	269	317	352	1 152,1	455,94	140,07	315,87	1 948,9	771,24	1 948,9	771,24
Maxdorf	338 018 04	270	317	352	2 631,5	374,70	126,94	247,76	4 977,3	708,71	5 137,1	731,47
VG Waldsee	338 000 05	270	320	350	2 031,8	234,84	110,14	124,70	5 246,8	606,43	5 354,3	618,85
Otterstadt	338 021 05	270	320	350	750,2	225,23	112,85	112,39	1 926,4	578,34	1 926,4	578,34
Waldsee	338 026 05	270	320	350	1 281,6	240,85	108,44	132,42	3 320,4	624,01	3 427,9	644,22
LK Südliche Weinstraße	337 000 00	276	321	351	35 538,2	325,93	112,39	213,54	66 952,5	614,05	71 691,4	657,51
VG Annweiler am Trifels	337 000 01	277	319	360	5 060,2	302,05	99,96	202,09	9 540,0	569,45	10 992,3	656,14
Albersweiler	337 001 01	280	330	360	395,0	205,83	90,03	115,80	877,4	457,20	1 119,1	583,18
Annweiler am Trifels, St.	337 501 01	280	320	360	3 431,1	495,26	116,90	378,35	5 287,4	763,19	5 547,8	800,79

30 Steuereinnahmen, Realsteuerhebesätze, Realsteueraufbringungskraft und Steuereinnahmekraft der Gemeinden 2010

Landkreis Verbandsgemeinde Gemeinde	Gem.- Schl.- Nr.	Be- völkerung am 30.06.2010	Steuereinnahmen insgesamt (netto)		Einnahmen aus der / dem					
					Grundsteuer		Gewerbsteuer		Gemeindeanteil an der	
					A	B	Auf- kommen (brutto)	Ein- nahmen (netto) ¹⁾	Ein- kommen- steuer	Umsatz- steuer
		Anzahl	1 000 EUR	EUR je Einw.	1 000 EUR					

noch: LK Südliche Weinstraße

Dernbach	337 017 01	450	200,7	446,10	0,8	35,1	40,6	32,4	129,2	1,7
Eußerthal	337 024 01	915	315,1	344,38	2,5	64,6	17,0	13,6	225,2	6,4
Gossersweiler-Stein	337 033 01	1 440	637,2	442,48	1,5	116,5	170,9	137,2	367,5	11,1
Münchweiler am Klingbach	337 054 01	205	81,5	397,36	0,2	15,5	5,5	4,4	59,4	0,9
Ramberg	337 064 01	977	510,9	522,93	0,7	91,6	163,2	130,3	252,8	32,0
Rinnthal	337 067 01	657	294,7	448,50	0,7	55,9	19,5	15,6	188,6	32,1
Silz	337 074 01	813	344,8	424,07	1,6	61,0	49,0	39,8	231,0	9,1
Völkersweiler	337 078 01	596	195,2	327,46	1,3	40,8	- 3,0	- 2,4	150,6	3,2
Waldhambach	337 080 01	355	179,5	505,63	0,3	33,9	4,8	3,8	108,4	31,8
Waldrohrbach	337 081 01	380	159,2	419,07	- 0,2	28,0	20,4	16,3	112,5	1,1
Wernersberg	337 083 01	1 118	410,6	367,29	1,4	83,6	39,5	31,5	284,1	7,3
VG Bad Bergzabern	337 000 02	24 018	12 877,9	536,18	224,3	2 244,6	3 892,0	3 116,9	6 741,4	417,5
Bad Bergzabern, St.	337 005 02	7 654	4 690,8	612,86	8,5	896,2	2 131,2	1 701,3	1 751,1	256,7
Barbelroth	337 006 02	581	280,1	482,15	8,0	46,3	16,9	13,7	206,8	4,1
Birkenhördt	337 008 02	703	326,9	465,03	1,6	52,7	106,5	85,5	181,6	3,8
Böllenborn	337 013 02	250	139,7	558,72	1,3	22,3	22,7	18,5	93,4	3,3
Dierbach	337 018 02	563	257,3	456,96	16,0	34,2	35,7	29,3	174,6	1,6
Dörrenbach	337 019 02	924	394,1	426,55	10,2	76,6	63,8	51,7	244,8	5,9
Gleiszellen-Gleishorbach	337 029 02	746	494,2	662,43	9,3	84,6	112,4	89,9	298,0	5,7
Hergersweiler	337 037 02	251	102,4	408,02	4,8	18,5	0,3	0,3	77,8	0,3
Kapellen-Drusweiler	337 045 02	941	615,8	654,39	20,9	89,5	248,1	198,4	296,8	7,6
Kapsweyer	337 046 02	1 028	428,4	416,71	10,6	64,3	46,4	37,1	311,8	2,1
Klingenmünster	337 049 02	2 452	1 110,0	452,68	14,3	187,7	223,8	178,7	667,4	55,7
Niederhorbach	337 055 02	506	230,9	456,37	14,5	33,7	23,7	19,0	161,2	1,6
Niederotterbach	337 056 02	325	145,1	446,56	7,4	20,7	23,3	18,6	96,9	0,8
Oberhausen	337 058 02	394	215,6	547,19	13,9	33,3	47,2	38,2	127,7	1,5
Oberotterbach	337 059 02	1 189	595,3	500,68	18,7	100,0	99,9	79,9	379,5	12,9
Oberschlettenbach	337 060 02	140	62,4	445,86	0,7	10,8	3,4	2,7	46,0	0,4
Pleisweiler-Oberhofen	337 062 02	805	466,3	579,20	11,6	84,6	162,7	131,5	230,2	6,5
Schweigen-Rechtenbach	337 071 02	1 429	679,9	475,77	20,9	133,9	136,1	110,5	397,9	14,2
Schweighofen	337 072 02	569	286,5	503,44	17,0	48,5	63,6	50,9	160,4	7,5
Steinfeld	337 076 02	1 924	1 114,7	579,38	11,9	161,2	306,7	247,0	667,1	22,6
Vorderweidenthal	337 079 02	644	241,6	375,18	2,2	45,1	17,8	14,2	170,4	2,7
VG Edenkoben	337 000 03	19 542	11 111,6	568,60	304,1	1 829,1	2 639,2	2 119,7	6 235,4	534,5
Altdorf	337 002 03	703	524,9	746,67	21,1	61,9	190,8	152,3	278,2	7,3
Böbingen	337 011 03	689	396,3	575,11	18,9	51,3	70,6	56,4	262,1	3,8
Burrweiler	337 015 03	823	434,0	527,33	11,5	80,9	69,7	55,7	269,7	7,0
Edenkoben, St.	337 020 03	6 589	4 227,5	641,60	35,7	755,7	1 349,0	1 090,2	1 931,2	387,6
Edesheim	337 021 03	2 254	1 217,1	539,96	47,3	184,4	275,7	220,1	716,8	42,2
Flemlingen	337 025 03	387	212,9	550,25	14,6	26,1	49,8	39,4	128,5	2,3
Freimersheim (Pfalz)	337 027 03	974	396,7	407,30	17,6	63,5	27,3	21,8	281,2	7,3
Gleisweiler	337 028 03	599	309,5	516,66	6,7	62,2	32,4	25,8	204,4	7,5
Gommersheim	337 032 03	1 485	645,4	434,58	14,3	117,7	114,3	91,2	395,1	21,6
Großfischlingen	337 035 03	642	375,5	584,96	12,8	45,1	97,9	78,2	234,0	2,1
Hainfeld	337 036 03	762	395,9	519,53	20,6	62,9	24,8	19,8	281,5	8,7
Kleinfischlingen	337 048 03	264	165,4	626,67	10,8	19,0	22,7	18,1	114,5	1,8
Rhodt unter Rietburg	337 066 03	1 102	601,3	545,66	19,9	111,7	121,7	97,2	347,5	18,4
Roschbach	337 069 03	837	403,1	481,61	11,7	61,9	47,9	38,2	283,3	5,0
Venningen	337 077 03	952	538,1	565,18	30,6	71,2	142,0	113,3	310,0	9,0
Weyher in der Pfalz	337 084 03	480	268,1	558,47	9,8	53,5	2,6	2,1	197,6	3,0
VG Herxheim	337 000 04	14 664	11 376,9	775,84	96,3	1 384,6	5 831,8	4 577,1	4 984,3	297,4
Herxheim bei Landau/Pfalz	337 038 04	10 502	8 967,2	853,86	53,7	1 014,6	5 256,4	4 125,4	3 504,4	244,7
Herxheimweyher	337 039 04	487	247,6	508,33	6,7	40,2	43,2	33,9	163,5	1,4
Insheim	337 044 04	2 087	1 043,1	499,79	14,4	139,3	144,2	113,1	754,7	14,9
Rohrbach	337 068 04	1 588	1 119,1	704,71	21,5	190,5	388,1	304,6	561,7	36,4
VG Landau-Land	337 000 05	13 885	7 372,4	530,96	290,2	1 122,5	1 583,6	1 262,0	4 485,7	168,7
Billigheim-Ingenheim	337 007 05	3 833	2 220,6	579,35	63,6	331,5	630,6	503,4	1 245,5	62,2
Birkweiler	337 009 05	736	366,4	497,78	11,6	54,4	27,0	21,6	269,4	7,7
Böchingen	337 012 05	788	430,5	546,27	11,4	80,0	77,4	61,3	250,0	25,3

30 Steuereinnahmen, Realsteuerhebesätze, Realsteueraufbringungskraft und Steuereinnahmekraft der Gemeinden 2010

Landkreis Verbandsgemeinde Gemeinde	Gem.- Schl.- Nr.	Realsteuer- hebesätze			Realsteueraufbringungskraft				Steuer- einnahmekraft der Gemeinden ²⁾		Steuer- einnahmekraft der Gemeinden ²⁾ zuzüglich Schlüssel- zuweisung ³⁾		
		Grund- steuer		Ge- wer- be- steuer	insgesamt		Grund- steuer	Ge- werbe- steuer					
		A	B						1 000 EUR	EUR je Einw.	EUR je Einw.	EUR je Einw.	1 000 EUR
		%											
noch: LK Südliche Weinstraße													
Dernbach	337 017 01	280	320	352	80,7	179,31	85,34	93,98	203,4	451,98	260,1	578,06	
Eußerthal	337 024 01	280	320	352	89,5	97,83	78,47	19,37	317,7	347,21	505,3	552,28	
Gossersweiler-Stein	337 033 01	260	305	360	306,9	213,14	92,14	121,01	651,8	452,62	813,8	565,16	
Münchweiler am Klingbach	337 054 01	269	317	360	22,6	110,08	82,60	27,48	81,8	398,88	114,6	559,23	
Ramberg	337 064 01	269	317	352	270,0	276,36	102,20	174,16	521,9	534,14	521,9	534,14	
Rinnthal	337 067 01	269	317	352	81,6	124,24	93,23	31,01	298,4	454,19	344,3	524,11	
Silz	337 074 01	269	317	380	115,0	141,45	83,25	58,20	346,0	425,54	436,2	536,54	
Völkersweiler	337 078 01	269	317	352	42,3	70,96	76,27	- 5,31	196,7	330,12	314,7	528,09	
Waldhambach	337 080 01	269	317	340	42,2	118,99	104,45	14,54	181,5	511,20	181,5	511,20	
Waldrohbach	337 081 01	280	320	352	51,1	134,54	78,52	56,03	160,6	422,66	193,6	509,49	
Wernersberg	337 083 01	280	320	352	132,1	118,20	81,36	36,84	415,6	371,75	639,2	571,69	
VG Bad Bergzabern	337 000 02	271	324	356	6 616,2	275,47	108,65	166,82	13 000,0	541,26	14 460,3	602,06	
Bad Bergzabern, St.	337 005 02	290	330	352	3 161,9	413,10	122,80	290,30	4 739,9	619,27	5 125,4	669,64	
Barbelroth	337 006 02	269	317	379	74,9	128,86	100,77	28,08	282,6	486,34	321,6	553,54	
Birkenhördt	337 008 02	269	317	360	167,3	237,95	83,48	154,47	331,6	471,72	392,0	557,64	
Böllernborn	337 013 02	269	317	378	47,6	190,21	101,94	88,27	140,0	560,09	140,0	560,09	
Dierbach	337 018 02	269	317	400	86,6	153,85	95,75	58,10	256,5	455,65	312,9	555,80	
Dörrenbach	337 019 02	269	317	375	156,2	169,00	101,43	67,57	394,8	427,26	528,6	572,10	
Gleiszellen-Gleishorbach	337 029 02	269	317	355	217,5	291,60	135,90	155,71	498,7	668,51	498,7	668,51	
Hergersweiler	337 037 02	269	317	380	25,4	101,13	99,90	1,23	103,4	412,01	120,0	478,00	
Kapellen-Drusweiler	337 045 02	280	330	355	370,7	393,96	121,44	272,52	625,5	664,74	625,5	664,74	
Kapsweyer	337 046 02	270	320	355	128,1	124,57	77,93	46,64	432,8	420,96	496,1	482,58	
Klingenmünster	337 049 02	269	317	352	451,7	184,21	89,03	95,18	1 129,6	460,69	1 317,2	537,19	
Niederhorbach	337 055 02	269	317	355	76,4	150,91	102,39	48,52	234,4	463,20	286,4	565,95	
Niederrotterbach	337 056 02	269	317	355	54,3	167,22	93,25	73,97	147,4	453,64	198,5	610,80	
Oberhausen	337 058 02	269	317	370	97,6	247,62	128,71	118,91	217,7	552,42	252,3	640,25	
Oberrotterbach	337 059 02	269	317	355	231,3	194,49	107,65	86,85	603,6	507,69	661,9	556,71	
Oberschlettenbach	337 060 02	269	317	355	15,9	113,23	88,35	24,88	61,6	439,79	74,0	528,21	
Pleisweiler-Oberhofen	337 062 02	269	317	370	265,2	329,44	128,91	200,53	470,7	584,68	470,7	584,68	
Schweigen-Rechtenbach	337 071 02	269	330	378	293,5	205,38	112,91	92,47	680,1	475,91	844,0	590,66	
Schweighofen	337 072 02	269	317	355	136,2	239,38	123,89	115,49	291,4	512,08	319,1	560,88	
Steinfeld	337 076 02	269	330	365	488,5	253,91	93,66	160,26	1 118,5	581,36	1 141,2	593,13	
Vorderweidenthal	337 079 02	269	317	352	69,7	108,19	79,40	28,79	239,2	371,48	334,2	518,99	
VG Edenkoben	337 000 03	285	331	361	4 884,7	249,96	112,56	137,40	11 135,2	569,81	11 834,0	605,57	
Altdorf	337 002 03	290	330	352	284,0	404,01	121,12	282,90	531,0	755,35	531,0	755,35	
Böbingen	337 011 03	290	330	352	145,5	211,17	104,33	106,85	397,1	576,33	397,1	576,33	
Burrweiler	337 015 03	290	330	352	168,2	204,33	116,00	88,33	430,7	523,35	430,7	523,35	
Edenkoben, St.	337 020 03	300	340	370	2 134,3	323,92	120,84	203,08	4 194,2	636,55	4 478,7	679,73	
Edesheim	337 021 03	269	317	352	537,1	238,29	110,76	127,53	1 240,6	550,38	1 240,6	550,38	
Flemlingen	337 025 03	260	290	340	100,7	260,20	121,24	138,96	221,1	571,25	253,2	654,15	
Freimersheim (Pfalz)	337 027 03	290	330	352	111,8	114,78	85,53	29,25	394,7	405,26	530,4	544,57	
Gleisweiler	337 028 03	290	330	352	105,0	175,35	118,99	56,36	310,4	518,22	338,8	565,61	
Gommersheim	337 032 03	290	330	352	255,5	172,04	91,82	80,22	649,1	437,11	729,6	491,32	
Großfischlingen	337 035 03	290	330	352	161,6	251,73	92,68	159,05	378,0	588,78	391,7	610,14	
Hainfeld	337 036 03	290	330	352	111,5	146,36	112,39	33,96	396,8	520,72	408,7	536,36	
Kleinfischlingen	337 048 03	269	317	352	55,7	211,00	121,27	89,73	167,4	634,27	167,4	634,27	
Rhodt unter Rietburg	337 066 03	280	320	352	267,0	242,25	127,08	115,17	608,2	551,93	654,5	593,93	
Roschbach	337 069 03	269	317	352	129,3	154,48	94,87	59,61	407,9	487,39	473,7	565,94	
Vennungen	337 077 03	300	337	352	249,6	262,14	106,66	155,47	539,9	567,13	539,9	567,13	
Weyher in der Pfalz	337 084 03	290	330	352	67,9	141,52	135,93	5,59	268,0	558,27	268,0	558,27	
VG Herxheim	337 000 04	269	317	330	8 085,9	551,41	109,12	442,29	12 112,8	826,02	12 472,8	850,57	
Herxheim bei Landau/Pfalz	337 038 04	269	317	330	7 000,4	666,58	109,95	556,63	9 618,6	915,88	9 874,8	940,28	
Herxheimweyher	337 039 04	269	317	330	98,7	202,72	103,95	98,77	254,4	522,34	282,3	579,76	
Insheim	337 044 04	270	317	330	326,2	156,30	79,48	76,82	1 064,7	510,17	1 140,5	546,49	
Rohrbach	337 068 04	269	317	330	660,5	415,93	144,16	271,78	1 175,1	739,99	1 175,1	739,99	
VG Landau-Land	337 000 05	270	309	350	3 215,3	231,56	111,86	119,71	7 548,1	543,61	7 924,1	570,69	
Billigheim-Ingenheim	337 007 05	269	317	352	1 083,6	282,70	111,16	171,54	2 264,1	590,69	2 334,3	608,99	
Birkweiler	337 009 05	280	320	352	98,3	133,60	95,28	38,32	370,0	502,75	378,9	514,75	
Böchingen	337 012 05	260	290	340	190,7	241,97	135,92	106,05	449,8	570,76	449,8	570,76	

30 Steuereinnahmen, Realsteuerhebesätze, Realsteueraufbringungskraft und Steuereinnahmekraft der Gemeinden 2010

Landkreis Verbandsgemeinde Gemeinde	Gem.- Schl.- Nr.	Be- völkerung am 30.06.2010	Steuereinnahmen insgesamt (netto)		Einnahmen aus der / dem					
					Grundsteuer		Gewerbsteuer		Gemeindeanteil an der	
					A	B	Auf- kommen (brutto)	Ein- nahmen (netto) ¹⁾	Ein- kommen- steuer	Umsatz- steuer
		Anzahl	1 000 EUR	EUR je Einw.	1 000 EUR					

noch: LK Südliche Weinstraße

Eschbach	337 022 05	677	372,2	549,73	15,2	48,6	96,7	77,2	225,7	3,5
Frankweiler	337 026 05	910	449,1	493,55	11,3	61,7	79,6	62,5	303,3	7,9
Göcklingen	337 031 05	908	420,6	463,23	24,2	54,9	51,7	40,9	290,2	7,7
Heuchelheim-Klingen	337 040 05	909	506,1	556,80	39,3	67,3	163,9	130,8	259,5	6,8
Ilbesheim bei Landau i. d. Pf.	337 042 05	1 236	576,9	466,71	31,3	111,3	78,9	63,0	356,9	10,6
Impflingen	337 043 05	811	367,2	452,72	24,5	53,8	17,8	14,2	269,8	2,6
Knöringen	337 050 05	467	228,4	489,00	6,9	29,9	43,3	34,3	153,3	3,4
Leinsweiler	337 051 05	385	260,4	676,29	10,9	60,9	33,7	27,1	154,8	5,0
Ranschbach	337 065 05	676	290,8	430,17	12,3	40,1	55,3	44,2	187,3	5,2
Siebelingen	337 073 05	1 027	546,2	531,87	10,8	86,0	123,8	98,8	332,2	15,2
Walsheim	337 082 05	522	337,1	645,83	17,0	42,0	103,7	82,8	187,8	5,5

VG Maikammer	337 000 06	8 006	4 731,9	591,05	131,0	734,6	1 432,6	1 153,0	2 513,4	171,5
Kirrweiler (Pfalz)	337 047 06	2 056	1 375,5	669,04	58,9	205,1	542,3	435,9	621,1	48,5
Maikammer	337 052 06	4 106	2 342,7	570,56	46,4	344,8	623,7	502,3	1 348,2	89,3
Sankt Martin	337 070 06	1 844	1 013,7	549,71	25,7	184,7	266,6	214,8	544,2	33,7

VG Offenbach an der Queich	337 000 07	12 167	8 745,2	718,77	111,0	1 482,5	3 583,7	2 884,7	3 795,3	438,8
Bornheim	337 014 07	1 358	1 836,1	1 352,09	9,1	236,7	1 107,3	891,3	440,4	255,7
Essingen	337 023 07	2 169	1 129,0	520,52	38,4	239,3	256,1	206,2	625,6	12,5
Hochstadt (Pfalz)	337 041 07	2 456	1 334,3	543,30	38,2	187,0	361,4	290,9	777,2	31,9
Offenbach an der Queich	337 061 07	6 184	4 445,7	718,91	25,2	819,5	1 858,8	1 496,2	1 952,1	138,7

LK Südwestpfalz

VG Dahnener Felsenland	340 000 01	14 926	8 340,3	558,78	35,6	1 615,9	3 146,1	2 516,3	3 770,6	324,8
Bobenthal	340 001 01	323	151,9	470,40	2,9	29,9	49,1	39,2	76,8	2,2
Bruchweiler-Bärenbach	340 501 01	1 632	759,2	465,21	2,2	149,6	173,7	138,7	422,8	41,9
Bundenthal	340 502 01	1 137	512,0	450,32	1,6	107,2	104,7	84,1	301,9	14,0
Busenberg	340 002 01	1 347	486,5	361,18	2,8	122,6	44,3	35,4	315,6	7,8
Dahn, St.	340 004 01	4 506	3 881,5	861,42	6,6	593,4	2 319,8	1 855,8	1 205,1	208,7
Erfweiler	340 009 01	1 202	406,9	338,48	1,5	106,9	- 42,6	- 34,0	318,0	11,4
Erlenbach bei Dahn	340 010 01	347	153,7	442,88	1,5	34,3	23,0	18,5	95,9	2,1
Fischbach bei Dahn	340 011 01	1 578	731,2	463,37	5,0	172,7	254,5	203,2	330,7	15,3
Hirschthal	340 021 01	107	36,2	338,27	0,3	9,4	3,0	2,4	22,4	1,0
Ludwigswinkel	340 029 01	796	348,3	437,57	2,8	103,8	36,6	29,2	174,4	6,0
Niederschlettenbach	340 033 01	322	113,2	351,52	1,0	28,3	1,8	1,4	80,3	1,4
Nothweiler	340 034 01	156	54,3	348,03	0,6	17,2	- 7,7	- 6,2	41,1	1,1
Rumbach	340 039 01	465	167,7	360,57	2,5	40,7	16,7	13,4	103,8	1,8
Schindhard	340 043 01	571	358,5	627,83	1,8	56,5	128,9	102,9	188,9	6,6
Schönau (Pfalz)	340 045 01	437	179,2	410,05	2,6	43,3	40,3	32,3	93,1	3,4

VG Hauenstein	340 000 02	8 996	4 980,6	553,65	28,6	994,3	1 854,9	1 480,8	2 252,6	200,6
Darstein	340 005 02	215	89,0	414,06	0,4	18,6	16,2	12,9	55,6	0,8
Dimbach	340 006 02	165	69,2	419,69	0,4	13,1	2,6	2,1	52,7	0,6
Hauenstein	340 014 02	4 027	2 664,5	661,66	1,8	515,2	1 296,0	1 034,6	990,3	114,7
Hinterweidenthal	340 020 02	1 633	718,1	439,72	2,6	179,9	168,6	134,6	367,0	29,8
Lug	340 030 02	622	414,9	667,05	0,2	53,3	193,0	154,1	192,2	13,2
Schwanheim	340 047 02	581	317,9	547,24	0,8	61,4	92,0	73,4	166,6	14,0
Spirkelbach	340 049 02	693	276,0	398,30	0,7	55,6	35,5	28,4	188,6	0,7
Wilgartswiesen	340 057 02	1 060	430,9	406,51	21,8	97,2	50,9	40,7	239,7	26,9

VG Pirmasens-Land	340 000 03	12 624	5 724,3	453,44	52,5	1 199,6	944,5	754,8	3 514,5	158,9
Bottenbach	340 205 03	720	346,3	481,00	7,2	49,4	100,2	80,0	205,2	1,6
Eppenbrunn	340 008 03	1 404	563,5	401,33	6,2	142,5	46,0	36,7	360,4	10,7
Hilst	340 019 03	355	155,2	437,25	1,0	32,9	16,3	13,0	101,8	4,8
Kröppen	340 026 03	746	300,7	403,04	9,9	65,2	29,1	23,2	195,8	3,1
Lemberg	340 028 03	4 012	1 831,2	456,43	12,3	384,9	346,9	277,5	1 097,1	47,3
Obersimten	340 036 03	634	355,5	560,70	2,3	62,2	50,9	40,6	237,5	11,2
Ruppertsweiler	340 040 03	1 432	771,6	538,84	1,2	140,5	157,7	125,9	479,0	19,4
Schweix	340 048 03	338	145,8	431,45	1,7	33,3	16,8	13,4	91,2	5,1
Trulben	340 052 03	1 287	496,7	385,93	4,5	119,1	46,1	37,0	314,3	18,1

30 Steuereinnahmen, Realsteuerhebesätze, Realsteueraufbringungskraft und Steuereinnahmekraft der Gemeinden 2010

Landkreis Verbandsgemeinde Gemeinde	Gem.- Schl.- Nr.	Realsteuer- hebesätze			Realsteueraufbringungskraft				Steuer- einnahmekraft der Gemeinden ²⁾		Steuer- einnahmekraft der Gemeinden ²⁾ zuzüglich Schlüssel- zuweisung ³⁾	
		Grund- steuer		Ge- wer- be- steuer	insgesamt		Grund- steuer	Ge- werbe- steuer				
		A	B									
		%	1 000 EUR						EUR je Einw.	EUR je Einw.	EUR je Einw.	1 000 EUR
noch: LK Südliche Weinstraße												
Eschbach	337 022 05	280	320	352	168,3	248,54	99,66	148,89	378,0	558,39	382,3	564,63
Frankweiler	337 026 05	220	240	330	191,4	210,31	112,98	97,33	485,5	533,53	512,7	563,43
Göcklingen	337 031 05	255	290	340	147,8	162,79	101,35	61,44	434,9	478,94	529,1	582,68
Heuchelheim-Klingen	337 040 05	280	320	352	283,0	311,35	123,35	188,00	516,3	567,99	547,3	602,11
Ilbesheim bei Landau i. d. Pf.	337 042 05	280	320	352	233,5	188,88	122,31	66,57	585,0	473,32	588,9	476,47
Impflingen	337 043 05	269	317	352	102,7	126,67	103,78	22,89	371,5	458,04	414,4	510,98
Knöringen	337 050 05	255	290	340	89,9	192,44	92,29	100,15	237,5	508,49	257,2	550,85
Leinsweiler	337 051 05	290	320	360	110,3	286,46	197,18	89,28	263,5	684,29	263,5	684,29
Ranschbach	337 065 05	280	320	352	113,2	167,50	82,17	85,33	294,6	435,79	368,3	544,86
Siebelingen	337 073 05	280	320	352	232,3	226,16	100,49	125,67	554,7	540,15	554,7	540,15
Walsheim	337 082 05	280	320	352	170,4	326,40	119,34	207,07	342,7	656,60	342,7	656,60
VG Maikammer	337 000 06	280	322	364	2 360,8	294,87	114,39	180,48	4 766,2	595,33	4 865,9	607,78
Kirrweiler (Pfalz)	337 047 06	280	322	362	828,2	402,82	135,43	267,39	1 391,4	676,75	1 391,4	676,75
Maikammer	337 052 06	280	322	365	1 041,5	253,66	100,94	152,72	2 357,7	574,21	2 457,4	598,49
Sankt Martin	337 070 06	280	322	365	491,0	266,29	120,90	145,39	1 017,1	551,57	1 017,1	551,57
VG Offenbach an der Queich	337 000 07	280	320	364	5 315,2	436,85	139,89	296,97	8 850,3	727,40	9 142,0	751,38
Bornheim	337 014 07	280	320	364	1 379,5	1 015,80	193,70	822,11	1 859,6	1 369,34	1 859,6	1 369,34
Essingen	337 023 07	280	320	364	553,8	255,33	136,27	119,07	1 142,0	526,51	1 283,4	591,68
Hochstadt (Pfalz)	337 041 07	280	320	364	603,8	245,83	97,45	148,38	1 342,4	546,57	1 342,4	546,57
Offenbach an der Queich	337 061 07	280	320	364	2 778,2	449,25	146,19	303,06	4 506,4	728,71	4 656,8	753,03
LK Südwestpfalz	340 000 00	276	317	351	25 644,2	258,44	109,83	148,61	51 426,8	518,27	60 995,8	614,70
VG Dahnener Felsenland	340 000 01	279	320	355	5 022,9	336,52	118,41	218,10	8 488,5	568,71	10 052,4	673,48
Bobenthal	340 001 01	280	320	352	86,1	266,62	108,28	158,34	155,2	480,50	186,2	576,59
Bruchweiler-Bärenbach	340 501 01	280	320	352	343,7	210,58	99,59	110,99	773,4	473,88	933,1	571,77
Bundenthal	340 502 01	280	320	360	223,4	196,48	102,56	93,92	518,7	456,19	673,3	592,21
Busenberg	340 002 01	280	320	352	180,5	133,98	99,67	34,31	494,9	367,41	769,5	571,29
Dahn, St.	340 004 01	280	320	355	3 041,0	674,87	142,65	532,22	3 990,9	885,68	4 265,0	946,51
Erfweiler	340 009 01	280	320	352	71,7	59,64	96,59	- 36,95	409,7	340,83	457,7	380,79
Erlenbach bei Dahn	340 010 01	280	320	360	61,8	178,04	110,37	67,67	155,2	447,37	192,8	555,69
Fischbach bei Dahn	340 011 01	280	320	352	455,6	288,70	120,53	168,16	750,2	475,41	930,3	589,51
Hirschthal	340 021 01	280	320	352	13,5	126,13	97,19	28,94	36,3	338,97	55,7	520,64
Ludwigswinkel	340 029 01	269	317	352	153,3	192,63	144,73	47,90	326,4	409,99	442,9	556,37
Niederschlettenbach	340 033 01	280	320	355	33,2	103,19	97,47	5,72	114,5	355,64	157,5	489,04
Nothweiler	340 034 01	269	317	352	11,2	71,71	123,28	- 51,57	55,0	352,35	75,4	483,29
Rumbach	340 039 01	280	320	360	63,3	136,06	99,41	36,65	165,6	356,08	253,6	545,35
Schindhard	340 043 01	269	317	352	197,5	345,80	110,40	235,40	366,9	642,64	407,9	714,35
Schönau (Pfalz)	340 045 01	290	340	360	87,2	199,62	105,67	93,96	175,7	402,14	251,4	575,34
VG Hauenstein	340 000 02	280	320	352	3 029,4	336,75	121,76	214,98	5 108,5	567,86	6 004,5	667,47
Darstein	340 005 02	280	320	352	37,2	173,25	94,66	78,59	90,3	420,10	100,6	468,06
Dimbach	340 006 02	280	320	352	17,1	103,64	87,11	16,53	69,8	422,86	92,5	560,58
Hauenstein	340 014 02	280	320	352	1 905,3	473,13	137,58	335,55	2 748,9	682,62	2 861,0	710,44
Hinterweidenthal	340 020 02	280	320	352	371,2	227,33	119,66	107,67	734,0	449,49	846,4	518,29
Lug	340 030 02	269	317	352	259,2	416,66	93,14	323,51	425,6	684,22	790,0	1 270,06
Schwanheim	340 047 02	280	320	352	162,5	279,77	114,71	165,06	324,6	558,69	324,6	558,69
Spirkelbach	340 049 02	280	320	352	97,4	140,49	87,04	53,45	279,5	403,28	400,0	577,24
Wilgartswiesen	340 057 02	280	320	352	179,4	169,29	119,20	50,09	435,8	411,17	589,5	556,12
VG Pirmasens-Land	340 000 03	280	320	353	2 319,1	183,70	106,02	77,68	5 802,7	459,66	7 298,6	578,15
Bottenbach	340 205 03	280	320	352	164,7	228,72	83,65	145,06	351,3	487,97	429,9	597,02
Eppenbrunn	340 008 03	280	320	352	207,0	147,46	113,30	34,16	568,8	405,15	785,6	559,55
Hilst	340 019 03	280	320	352	53,3	150,01	102,19	47,81	156,6	441,01	191,5	539,43
Kröppen	340 026 03	280	320	352	110,3	147,79	107,14	40,65	303,3	406,57	422,2	565,90
Lemberg	340 028 03	280	320	355	783,7	195,33	105,94	89,39	1 858,8	463,30	2 362,5	588,87
Obersimten	340 036 03	280	320	352	122,0	192,38	108,71	83,67	360,4	568,47	399,1	629,54
Ruppertsweiler	340 040 03	280	320	352	316,2	220,82	106,03	114,79	782,8	546,65	784,5	547,82
Schweix	340 048 03	280	320	352	54,9	162,49	110,75	51,75	147,9	437,51	189,1	559,43
Trulben	340 052 03	280	322	360	178,5	138,66	102,16	36,50	501,7	389,84	703,7	546,77

30 Steuereinnahmen, Realsteuerhebesätze, Realsteueraufbringungskraft und Steuereinnahmekraft der Gemeinden 2010

Landkreis Verbandsgemeinde Gemeinde	Gem.- Schl.- Nr.	Be- völkerung am 30.06.2010	Steuereinnahmen insgesamt (netto)			Einnahmen aus der / dem					
						Grundsteuer		Gewerbsteuer		Gemeindeanteil an der	
						A	B	Auf- kommen (brutto)	Ein- nahmen (netto) ¹⁾	Ein- kommen- steuer	Umsatz- steuer
		Anzahl	1 000 EUR	EUR je Einw.		1 000 EUR					

noch: LK Südwestpfalz

Vinningen	340 053 03	1 696	757,8	446,81	6,3	169,6	134,7	107,5	432,1	37,5
VG Rodalben	340 000 04	14 803	7 588,0	512,60	16,0	1 537,9	2 259,7	1 803,9	3 907,5	285,8
Clausen	340 003 04	1 491	600,8	402,92	2,6	140,6	64,1	51,1	393,6	8,9
Donsieders	340 007 04	998	557,4	558,55	5,3	99,5	217,9	173,9	258,8	17,3
Leimen	340 027 04	934	425,7	455,75	2,2	96,7	92,8	74,1	232,3	17,1
Merzalben	340 031 04	1 228	654,0	532,54	1,8	129,4	231,9	185,2	313,7	20,9
Münchweiler an der Rodalb	340 032 04	2 942	1 777,9	604,33	2,1	340,1	683,1	545,3	800,0	83,8
Rodalben, St.	340 038 04	7 210	3 572,2	495,46	2,1	731,6	969,9	774,3	1 909,1	137,7
VG Thaleischweiler-Fröschen	340 000 05	11 076	4 932,2	445,30	48,4	1 167,5	726,6	580,1	2 851,5	255,1
Höheischweiler	340 023 05	933	454,4	487,07	3,0	109,1	109,1	87,1	241,4	11,5
Höhrfröschen	340 024 05	901	419,4	465,51	3,2	81,4	54,2	43,3	277,3	11,8
Maßweiler	340 217 05	1 092	507,7	464,94	10,4	79,9	153,1	122,2	278,9	13,7
Nünschweiler	340 035 05	777	293,5	377,71	8,1	69,8	38,7	30,9	177,9	4,8
Petersberg	340 037 05	880	396,9	451,06	3,5	98,4	37,3	29,8	253,7	8,7
Reifenberg	340 220 05	817	351,8	430,66	6,0	65,5	34,2	27,3	242,9	7,4
Rieschweiler-Mühlbach	340 222 05	2 221	1 016,1	457,49	8,4	185,4	284,8	227,4	554,5	34,3
Thaleischweiler-Fröschen	340 051 05	3 455	1 492,2	431,91	5,8	478,2	15,1	12,0	825,0	162,9
VG Waldfischbach-Burgalben	340 000 06	12 582	7 771,7	617,68	36,7	1 394,5	2 625,6	2 083,8	3 532,1	694,6
Geiselberg	340 012 06	869	640,7	737,29	2,3	113,4	275,5	218,0	262,7	42,6
Heltersberg	340 015 06	2 119	2 036,0	960,83	5,6	239,9	939,2	743,1	609,7	433,8
Hermersberg	340 016 06	1 724	813,2	471,67	9,1	171,8	173,7	137,5	464,8	26,4
Höheinöd	340 022 06	1 209	552,4	456,88	9,9	133,9	52,6	41,9	357,5	6,0
Horbach	340 025 06	562	316,0	562,26	1,4	64,8	80,1	63,4	167,9	16,8
Schmalenberg	340 044 06	754	353,4	468,76	1,7	69,9	14,2	11,2	264,4	4,0
Steinalben	340 050 06	444	181,7	409,18	0,8	38,1	15,8	12,4	125,3	4,0
Waldfischbach-Burgalben	340 054 06	4 901	2 878,3	587,30	5,9	562,6	1 074,4	856,5	1 279,9	160,9
VG Wallhalben	340 000 07	7 402	2 977,5	402,26	80,1	539,7	498,1	397,8	1 897,5	42,7
Biedershausen	340 204 07	268	92,2	344,04	6,1	12,0	3,1	2,5	70,4	0,8
Herschberg	340 017 07	877	316,5	360,86	10,7	65,5	29,4	23,6	208,3	6,4
Hettenhausen	340 018 07	253	97,4	385,04	3,1	21,8	7,1	5,7	63,6	2,3
Knopp-Labach	340 215 07	465	157,7	339,06	3,1	30,8	12,6	10,0	110,9	0,4
Krähenberg	340 216 07	151	69,8	461,93	3,7	14,1	15,9	12,7	37,6	1,1
Obernheim-Kirchenarnbach	340 219 07	1 770	467,4	264,04	4,2	95,1	29,5	23,5	337,3	3,1
Saalsstadt	340 041 07	335	165,0	492,43	6,9	26,4	17,8	14,2	115,3	1,4
Schauerberg	340 042 07	192	60,8	316,43	3,8	11,0	4,5	3,6	41,2	0,4
Schmitshausen	340 224 07	408	161,6	396,03	5,1	31,8	13,0	10,3	110,2	3,3
Wallhalben	340 225 07	807	449,7	557,25	2,6	78,1	103,2	82,8	271,6	11,7
Weselberg	340 055 07	1 366	710,2	519,89	26,2	124,2	191,9	153,0	393,8	10,0
Winterbach (Pfalz)	340 228 07	510	229,5	449,97	4,4	28,8	69,9	55,7	137,2	1,7
VG Zweibrücken-Land	340 000 08	16 819	7 969,0	473,81	100,1	1 242,9	2 045,7	1 652,0	4 816,8	108,7
Althornbach	340 201 08	718	734,3	1 022,72	5,3	92,3	561,5	446,6	182,6	4,7
Battweiler	340 202 08	718	311,2	433,46	4,7	48,1	30,3	24,2	228,7	3,1
Bechhofen	340 203 08	2 171	997,0	459,25	2,7	166,2	50,4	40,2	774,3	9,5
Contwig	340 206 08	4 914	2 569,2	522,84	21,1	373,7	951,6	777,0	1 339,4	44,0
Dellfeld	340 207 08	1 404	542,7	386,56	4,3	90,6	41,1	32,8	402,1	9,1
Dietrichingen	340 208 08	389	130,2	334,80	9,5	25,3	4,5	3,6	89,5	1,0
Großbundenbach	340 209 08	372	160,5	431,43	4,9	20,8	29,0	23,2	109,6	0,6
Großsteinhausen	340 210 08	599	249,5	416,56	4,3	40,9	7,0	5,6	193,6	2,8
Hornbach, St.	340 211 08	1 596	637,6	399,51	12,4	118,0	114,7	91,5	395,1	16,9
Käshofen	340 212 08	709	332,6	469,08	8,5	49,3	56,6	45,2	225,7	2,2
Kleimbundenbach	340 213 08	431	186,0	431,60	4,8	28,5	5,4	4,3	145,5	1,9
Kleinsteinhausen	340 214 08	780	280,4	359,49	4,4	50,2	22,6	18,1	201,3	4,2
Mausbach	340 218 08	290	235,4	811,72	3,0	29,1	152,7	125,1	75,6	1,6
Riedelberg	340 221 08	484	148,5	306,87	4,0	24,7	16,9	13,5	103,0	2,1
Rosenkopf	340 223 08	372	169,5	455,56	1,8	27,3	27,9	22,3	115,0	1,4
Walshausen	340 226 08	357	96,2	269,50	3,1	22,4	- 30,1	- 24,0	91,8	1,3
Wiesbach	340 227 08	515	188,0	365,11	1,3	35,6	3,6	2,9	144,1	2,3

30 Steuereinnahmen, Realsteuerhebesätze, Realsteueraufbringungskraft und Steuereinnahmekraft der Gemeinden 2010

Landkreis Verbandsgemeinde Gemeinde	Gem.- Schl.- Nr.	Realsteuer- hebesätze		Realsteueraufbringungskraft				Steuer- einnahmekraft der Gemeinden ²⁾		Steuer- einnahmekraft der Gemeinden ²⁾ zuzüglich Schlüssel- zuweisung ³⁾	
		Grund- steuer	Ge- wer- be- steuer	insgesamt		Grund- steuer	Ge- werbe- steuer	1 000 EUR	EUR je Einw.	1 000 EUR	EUR je Einw.
		A	B								
		%		1 000 EUR	EUR je Einw.	EUR je Einw.	EUR je Einw.				

noch: LK Südwestpfalz

Vinningen	340 053 03	280	320	352	328,6	193,76	110,97	82,78	771,1	454,67	1 030,5	607,63
VG Rodalben	340 000 04	280	320	352	4 020,7	271,61	112,46	159,16	7 758,2	524,09	8 810,6	595,19
Clausen	340 003 04	280	320	352	220,2	147,67	102,86	44,81	609,8	408,96	791,7	530,95
Donsieders	340 007 04	280	320	352	339,2	339,85	112,22	227,63	571,4	572,53	675,7	677,02
Leimen	340 027 04	280	320	352	202,7	216,97	113,37	103,60	433,3	463,91	605,3	648,09
Merzalben	340 031 04	280	320	352	382,3	311,31	114,38	196,93	670,1	545,71	698,0	568,43
Münchweiler an der Rodalb	340 032 04	280	320	352	1 078,9	366,71	124,64	242,07	1 824,8	620,27	1 831,8	622,64
Rodalben, St.	340 038 04	280	320	352	1 797,6	249,32	109,06	140,25	3 648,8	506,07	4 208,1	583,65
VG Thaleischweiler-Fröschen	340 000 05	279	319	352	2 063,3	186,29	117,89	68,40	5 023,3	453,53	5 913,7	533,92
Höheischweiler	340 023 05	280	320	352	233,7	250,49	128,59	121,90	464,6	497,92	557,6	597,63
Höhrfröschen	340 024 05	280	320	352	147,0	163,18	100,40	62,77	425,2	471,91	521,7	578,99
Maßweiler	340 217 05	280	320	352	255,7	234,19	88,05	146,14	517,4	473,80	630,5	577,39
Nünschweiler	340 035 05	280	320	352	123,4	158,82	106,85	51,97	298,2	383,84	362,8	466,88
Petersberg	340 037 05	280	320	352	147,9	168,10	123,86	44,24	402,8	457,76	474,1	538,75
Reifenberg	340 220 05	280	320	352	112,0	137,12	93,42	43,71	355,4	435,03	461,1	564,38
Rieschweiler-Mühlbach	340 222 05	280	320	352	504,2	227,00	93,30	133,71	1 035,5	466,24	1 241,2	558,85
Thaleischweiler-Fröschen	340 051 05	269	317	352	539,3	156,10	151,55	4,55	1 524,2	441,16	1 664,7	481,83
VG Waldfischbach-Burgalben	340 000 06	264	302	344	4 422,3	351,47	128,91	222,57	8 107,2	644,35	8 683,5	690,15
Geiselberg	340 012 06	250	290	340	434,2	499,67	157,47	342,20	682,0	784,78	687,5	791,19
Heltersberg	340 015 06	255	290	340	1 303,8	615,30	136,86	478,44	2 151,2	1 015,19	2 160,9	1 019,79
Hermersberg	340 016 06	270	310	340	387,2	224,61	115,83	108,77	842,1	488,44	920,3	533,79
Höheinöd	340 022 06	270	320	350	209,1	172,97	127,34	45,62	562,0	464,82	750,2	620,55
Horbach	340 025 06	260	295	340	163,3	290,64	136,73	153,91	331,3	589,48	337,1	599,88
Schmalenberg	340 044 06	255	290	330	100,5	133,23	112,26	20,97	365,8	485,19	436,9	579,45
Steinalben	340 050 06	240	260	330	68,8	154,95	115,40	39,55	194,7	438,51	241,1	543,00
Waldfischbach-Burgalben	340 054 06	270	310	350	1 755,3	358,15	128,28	229,87	2 978,2	607,67	3 149,4	642,60
VG Wallhalben	340 000 07	275	321	353	1 177,8	159,11	89,08	70,03	3 017,7	407,69	4 380,7	591,82
Biedershausen	340 204 07	269	317	350	22,8	85,06	72,75	12,31	93,3	348,03	124,0	462,71
Herschberg	340 017 07	275	325	360	110,2	125,68	91,51	34,17	319,1	363,88	506,6	577,61
Hettenhausen	340 018 07	269	317	350	34,4	136,01	106,58	29,43	98,9	390,93	154,2	609,39
Knopp-Labach	340 215 07	269	317	350	49,8	107,20	78,86	28,34	158,6	341,11	251,2	540,12
Krähenberg	340 216 07	269	317	350	35,9	237,70	127,26	110,44	71,4	472,85	83,3	551,98
Obernheim-Kirchenarnbach	340 219 07	280	320	350	137,2	77,52	60,03	17,50	471,7	266,50	1 003,1	566,72
Saalsstadt	340 041 07	269	317	350	54,6	162,88	107,07	55,81	167,7	500,52	194,4	580,16
Schauerberg	340 042 07	269	317	350	20,7	107,65	82,83	24,81	61,4	319,76	106,0	551,98
Schmitshausen	340 224 07	280	320	350	52,9	129,58	96,23	33,35	163,7	401,26	260,3	638,06
Wallhalben	340 225 07	280	330	360	189,0	234,25	103,89	130,36	452,0	560,15	587,4	727,88
Weselberg	340 055 07	280	320	350	361,1	264,34	117,01	147,33	726,0	531,50	807,9	591,42
Winterbach (Pfalz)	340 228 07	269	317	350	109,1	213,99	70,22	143,76	233,8	458,47	302,4	592,93
VG Zweibrücken-Land	340 000 08	275	318	350	3 588,9	213,38	85,94	127,45	8 120,6	482,82	9 851,9	585,76
Althornbach	340 201 08	269	317	352	690,8	962,18	146,81	815,37	763,2	1 062,97	763,2	1 062,97
Battweiler	340 202 08	280	320	352	88,0	122,54	78,52	44,03	313,7	436,87	406,9	566,74
Bechhofen	340 203 08	280	320	352	233,4	107,51	83,32	24,19	1 007,0	463,86	1 167,4	537,72
Contwig	340 206 08	269	317	352	1 419,0	288,76	86,85	201,91	2 627,8	534,76	2 851,4	580,26
Dellfeld	340 207 08	280	320	352	144,2	102,73	72,23	30,50	547,2	389,71	745,3	530,85
Dietrichingen	340 208 08	280	320	352	41,4	106,55	94,59	11,95	131,0	336,66	190,3	489,12
Großbundenbach	340 209 08	280	320	352	57,6	154,88	73,54	81,34	162,0	435,41	206,7	555,77
Großsteinhausen	340 210 08	280	320	352	55,5	92,71	80,58	12,13	250,5	418,16	361,6	603,61
Hornbach, St.	340 211 08	280	320	352	258,7	162,10	87,18	74,92	647,5	405,73	882,9	553,19
Käshofen	340 212 08	269	317	352	121,3	171,14	87,85	83,28	337,9	476,54	419,3	591,35
Kleinbundenbach	340 213 08	280	320	352	41,1	95,30	82,22	13,09	187,4	434,80	230,3	534,40
Kleinsteinhausen	340 214 08	269	317	352	82,5	105,81	75,55	30,25	283,5	363,44	427,5	548,02
Mauschbach	340 218 08	255	290	330	207,6	715,83	130,32	585,50	257,2	886,90	257,2	886,90
Riedelberg	340 221 08	280	320	352	48,2	99,55	63,07	36,48	149,8	309,53	277,9	574,15
Rosenkopf	340 223 08	269	317	352	60,5	162,58	84,41	78,17	171,3	460,40	231,9	623,41
Walshausen	340 226 08	280	320	352	- 4,3	- 11,95	75,98	- 87,93	94,9	265,86	144,0	403,24
Wiesbach	340 227 08	280	320	352	43,2	83,91	76,56	7,35	188,8	366,65	288,2	559,67

30 Steuereinnahmen, Realsteuerhebesätze, Realsteueraufbringungskraft und Steuereinnahmekraft der Gemeinden 2010

Landkreis Verbandsgemeinde Gemeinde	Gem.- Schl.- Nr.	Be- völkerung am 30.06.2010	Steuereinnahmen insgesamt (netto)		Einnahmen aus der / dem					
					Grundsteuer		Gewerbsteuer		Gemeindeanteil an der	
					A	B	Auf- kommen (brutto)	Ein- nahmen (netto) ¹⁾	Ein- kommen- steuer	Umsatz- steuer
		Anzahl	1 000 EUR	EUR je Einw.	1 000 EUR					
LK Trier-Saarburg	235 000 00	141 483	66 723,8	471,60	932,3	11 082,1	22 459,2	17 862,3	34 449,8	1 968,8
VG Hermeskeil	235 000 01	14 550	7 564,8	519,92	61,1	1 288,2	2 657,3	2 117,8	3 780,3	270,4
Bescheid	235 005 01	397	122,6	308,72	3,1	23,5	8,5	6,7	86,1	2,3
Beuren (Hochwald)	235 008 01	944	325,2	344,51	5,9	49,9	55,1	43,9	217,1	4,3
Damflos	235 014 01	625	320,9	513,36	1,7	30,2	109,2	87,0	198,6	1,6
Geisfeld	235 030 01	555	175,0	315,24	3,2	27,2	25,7	20,2	120,8	2,4
Grimburg	235 035 01	510	181,4	355,78	4,7	25,5	14,1	11,2	137,1	0,8
Gusenburg	235 036 01	1 139	440,4	386,62	3,4	64,7	42,5	33,8	332,1	2,3
Hermeskeil, St.	235 045 01	5 623	3 930,6	699,03	12,3	774,3	1 848,0	1 473,1	1 445,9	209,6
Hinzert-Pöler	235 047 01	279	91,6	328,22	2,5	14,5	- 0,5	- 0,4	72,2	1,7
Naurath (Wald)	235 092 01	237	64,1	270,56	2,9	12,3	5,7	4,5	41,7	0,7
Neuhütten	235 093 01	796	280,6	352,50	3,3	41,0	36,4	29,0	203,4	1,5
Rascheid	235 112 01	517	224,9	435,04	3,0	25,0	69,0	55,0	136,3	3,2
Reinsfeld	235 114 01	2 292	1 142,8	498,59	11,6	169,2	368,3	293,6	623,8	37,7
Züsch	235 153 01	636	264,8	416,34	3,5	31,1	75,5	60,2	165,3	2,4
VG Kell am See	235 000 02	9 484	4 804,7	506,61	75,1	650,3	1 793,1	1 422,9	2 475,9	131,9
Baldringen	235 003 02	252	106,2	421,27	2,5	11,3	20,8	16,3	75,6	0,1
Greimerath	235 033 02	1 063	332,0	312,35	3,8	51,9	53,6	42,7	227,0	4,6
Heddert	235 040 02	231	110,3	477,57	2,1	14,0	19,0	14,9	77,6	0,8
Hentern	235 043 02	396	141,4	357,13	3,0	18,4	12,1	9,6	108,2	0,7
Kell am See	235 058 02	1 913	1 074,0	561,43	11,1	197,3	371,6	296,2	517,1	47,2
Lampaden	235 072 02	548	191,1	348,75	4,8	27,6	26,0	20,7	133,0	2,0
Mandern	235 081 02	879	669,6	761,74	7,0	76,9	277,6	221,3	308,2	53,8
Paschel	235 105 02	250	96,5	385,96	3,2	10,9	21,7	17,1	63,7	0,4
Schillingen	235 119 02	1 222	844,3	690,96	10,6	73,0	524,4	418,0	333,0	7,2
Schömerich	235 123 02	130	39,7	305,16	2,3	5,4	7,7	6,1	25,4	0,0
Vierherrenborn	235 140 02	210	112,1	533,89	9,4	9,8	42,5	33,3	58,6	0,1
Waldweiler	235 142 02	853	381,5	447,24	4,9	47,6	112,2	88,0	213,9	3,4
Zerf	235 152 02	1 537	705,9	459,29	10,4	106,3	304,0	238,6	334,7	11,6
VG Konz	235 000 03	31 100	14 801,4	475,93	167,8	2 689,7	5 166,4	4 162,3	7 194,7	510,3
Kanzem	235 055 03	630	223,1	354,11	10,2	41,0	15,5	12,4	154,8	3,0
Konz, St.	235 068 03	17 863	9 910,7	554,82	60,5	1 758,8	4 012,4	3 242,4	4 367,5	438,3
Nittel	235 095 03	2 170	649,4	299,27	33,0	162,8	136,3	108,7	334,3	5,9
Oberbillig	235 096 03	970	296,2	305,33	7,9	61,4	34,2	27,2	196,3	2,0
Onsdorf	235 101 03	148	55,6	375,45	5,5	5,7	9,2	7,3	36,0	0,4
Pellingen	235 106 03	989	409,5	414,05	4,8	70,0	64,2	51,2	278,4	2,3
Tawern	235 132 03	2 584	869,4	336,45	12,2	176,2	151,2	120,5	536,3	19,2
Temfels	235 133 03	709	223,4	315,14	6,3	36,6	55,0	43,8	132,4	2,6
Wasserliesch	235 143 03	2 208	1 188,5	538,29	2,9	186,8	513,9	409,6	570,8	12,0
Wawern	235 144 03	606	246,8	407,25	3,6	32,0	61,6	49,1	156,1	4,2
Wellen	235 146 03	790	241,5	305,66	2,1	64,1	48,9	39,0	118,6	14,8
Wiltingen	235 148 03	1 433	487,3	340,06	18,7	94,3	64,0	51,0	313,3	5,6
VG Ruwer	235 000 04	17 966	7 207,3	401,16	59,1	1 078,1	1 380,4	1 095,8	4 822,7	88,9
Bonerath	235 010 04	252	61,4	243,82	1,5	10,4	0,9	0,7	48,0	0,1
Farschweiler	235 021 04	739	248,9	336,75	3,2	37,0	57,6	45,6	155,3	5,1
Gusterath	235 037 04	1 924	892,5	463,90	1,7	131,7	140,4	111,9	633,8	8,8
Gutweiler	235 038 04	650	270,7	416,50	1,2	41,9	43,8	34,9	189,6	0,9
Herl	235 044 04	269	88,9	330,61	1,3	13,5	18,2	14,5	56,6	0,7
Hinzenburg	235 046 04	136	42,0	308,92	0,5	7,1	1,5	1,2	32,5	0,3
Holzerath	235 050 04	426	148,8	349,33	1,3	24,7	- 6,2	- 4,9	124,5	2,1
Kasel	235 056 04	1 237	527,2	426,20	6,1	88,9	70,3	56,4	363,3	8,3
Korlingen	235 070 04	784	356,6	454,86	1,0	44,6	51,0	40,7	265,6	2,5
Lorscheid	235 080 04	587	213,9	364,48	1,8	32,1	57,8	46,2	126,6	5,0
Mertesdorf	235 085 04	1 645	807,0	490,59	4,9	128,4	130,7	103,4	556,2	7,8
Morscheid	235 090 04	976	272,1	278,78	2,3	46,0	12,1	9,7	205,4	6,2
Ollmuth	235 100 04	166	52,4	315,37	2,4	7,0	6,3	5,0	36,0	0,9
Osburg	235 103 04	2 405	886,8	368,72	8,1	125,0	237,6	186,5	546,7	9,9
Pluwig	235 107 04	1 420	589,9	415,45	2,5	93,6	146,0	116,4	364,4	9,2
Riveris	235 116 04	429	153,2	357,01	0,9	20,8	30,4	24,3	103,9	1,9
Schöndorf	235 124 04	763	261,1	342,18	3,3	36,9	52,8	42,1	173,3	3,0

30 Steuereinnahmen, Realsteuerhebesätze, Realsteueraufbringungskraft und Steuereinnahmekraft der Gemeinden 2010

Landkreis Verbandsgemeinde Gemeinde	Gem.- Schl.- Nr.	Realsteuer- hebesätze			Realsteueraufbringungskraft				Steuer- einnahmekraft der Gemeinden ²⁾		Steuer- einnahmekraft der Gemeinden ²⁾ zuzüglich Schlüssel- zuweisung ³⁾	
		Grund- steuer		Ge- wer- be- steuer	insgesamt		Grund- steuer	Ge- werbe- steuer				
		A	B						1 000 EUR	EUR je Einw.	EUR je Einw.	EUR je Einw.
		%			1 000 EUR	EUR je Einw.	EUR je Einw.	EUR je Einw.	1 000 EUR	EUR je Einw.	1 000 EUR	EUR je Einw.
LK Trier-Saarburg	235 000 00	306	321	347	36 462,8	257,72	89,77	167,95	68 284,5	482,63	87 510,5	618,52
VG Hermeskeil	235 000 01	322	320	350	4 223,8	290,30	98,62	191,68	7 735,0	531,61	9 631,8	661,98
Bescheid	235 005 01	320	320	330	37,3	94,08	70,34	23,74	123,9	312,21	218,2	549,55
Beuren (Hochwald)	235 008 01	320	320	350	116,4	123,35	62,19	61,17	326,7	346,03	517,6	548,29
Damflos	235 014 01	320	320	350	148,4	237,38	54,24	183,14	326,4	522,32	326,4	522,32
Geisfeld	235 030 01	320	320	330	60,6	109,19	57,63	51,56	178,2	321,11	323,7	583,29
Grimburg	235 035 01	320	320	350	46,2	90,62	61,68	28,94	181,2	355,32	281,6	552,06
Gusenburg	235 036 01	320	320	350	116,9	102,61	63,53	39,09	442,7	388,65	650,6	571,24
Hermeskeil, St.	235 045 01	320	320	350	2 778,6	494,16	149,55	344,61	4 059,3	721,91	4 385,1	779,85
Hinzert-Pöler	235 047 01	320	320	330	17,2	61,48	63,62	- 2,14	91,2	326,99	154,2	552,52
Naurath (Wald)	235 092 01	320	320	330	22,1	93,20	66,23	26,97	63,2	266,70	126,4	533,47
Neuhütten	235 093 01	350	320	350	84,8	106,49	58,58	47,91	282,2	354,56	435,7	547,34
Rascheid	235 112 01	320	320	350	101,8	196,90	57,02	139,89	227,2	439,55	312,5	604,40
Reinsfeld	235 114 01	320	320	350	577,9	252,14	83,63	168,51	1 164,6	508,13	1 513,6	660,38
Züsch	235 153 01	320	320	350	115,6	181,79	57,29	124,49	268,0	421,33	386,2	607,29
VG Kell am See	235 000 02	298	320	344	2 682,8	282,88	81,15	201,73	4 920,5	518,83	8 120,3	856,21
Baldringen	235 003 02	300	300	330	38,4	152,48	60,80	91,68	109,7	435,13	163,5	648,64
Greimerath	235 033 02	300	320	350	115,4	108,54	55,71	52,83	336,1	316,22	573,9	539,86
Heddert	235 040 02	280	320	330	38,2	165,58	74,28	91,30	112,5	487,09	131,6	569,74
Hentern	235 043 02	300	320	350	35,3	89,21	57,22	31,98	141,8	358,14	204,9	517,46
Kell am See	235 058 02	300	320	350	611,7	319,77	116,06	203,70	1 100,6	575,33	1 304,2	681,75
Lampaden	235 072 02	300	320	350	61,4	112,05	62,28	49,77	191,1	348,81	304,7	556,05
Mandern	235 081 02	290	320	350	380,3	432,61	101,50	331,11	685,9	780,35	2 760,7	3 140,69
Paschel	235 105 02	300	320	330	38,9	155,59	58,85	96,74	98,3	393,21	142,6	570,42
Schillingen	235 119 02	300	320	350	638,1	522,21	72,23	449,98	872,0	713,56	947,4	775,33
Schömerich	235 123 02	300	320	350	16,1	123,52	61,30	62,22	39,9	307,05	68,6	527,36
Vierherrenborn	235 140 02	300	320	330	66,6	317,03	92,17	224,87	116,2	553,16	127,0	604,70
Waldweiler	235 142 02	300	320	330	180,5	211,55	65,29	146,26	373,6	437,95	511,0	599,02
Zerf	235 152 02	300	320	330	461,9	300,52	80,58	219,94	742,8	483,28	880,3	572,76
VG Konz	235 000 03	311	327	365	8 164,1	262,51	95,64	166,88	14 865,1	477,98	17 745,6	570,60
Kanzem	235 055 03	300	320	350	69,9	110,92	85,13	25,79	224,5	356,38	364,7	578,91
Konz, St.	235 068 03	330	330	370	5 860,2	328,06	105,26	222,80	9 896,1	554,00	10 395,9	581,98
Nittel	235 095 03	300	330	350	343,5	158,30	92,43	65,87	656,1	302,34	1 231,5	567,53
Oberbillig	235 096 03	320	320	350	108,6	111,99	75,04	36,95	299,9	309,20	556,9	574,15
Onsdorf	235 101 03	300	320	350	21,0	141,74	76,43	65,32	55,5	375,24	86,1	581,87
Pellingen	235 106 03	300	320	350	147,0	148,59	80,49	68,10	414,6	419,19	510,7	516,33
Tawern	235 132 03	300	320	350	359,0	138,93	77,59	61,34	883,8	342,03	1 391,3	538,44
Temfels	235 133 03	300	320	350	102,8	145,05	63,77	81,27	226,7	319,75	352,3	496,96
Wasserliesch	235 143 03	300	320	350	741,8	335,96	91,92	244,04	1 220,3	552,67	1 220,3	552,67
Wawern	235 144 03	300	320	350	102,4	168,93	62,37	106,56	250,2	412,81	354,4	584,89
Wellen	235 146 03	300	320	350	122,0	154,44	89,51	64,94	245,5	310,73	499,9	632,77
Wiltigen	235 148 03	300	320	350	186,0	129,79	82,94	46,85	491,9	343,30	781,4	545,29
VG Ruwer	235 000 04	302	318	344	2 691,7	149,82	67,93	81,90	7 318,6	407,36	10 027,6	558,15
Bonerath	235 010 04	300	320	352	13,5	53,41	49,86	3,55	61,3	243,42	139,0	551,51
Farschweiler	235 021 04	300	320	340	104,8	141,84	57,74	84,10	253,2	342,61	415,7	562,50
Gusterath	235 037 04	300	320	350	290,0	150,74	74,22	76,52	904,1	469,92	1 006,6	523,17
Gutweiler	235 038 04	300	320	352	91,6	140,96	70,77	70,19	273,3	420,46	335,6	516,26
Herl	235 044 04	300	320	352	34,7	128,98	58,50	70,48	88,4	328,45	135,1	502,26
Hinzenburg	235 046 04	300	320	340	9,7	71,60	59,40	12,20	42,2	310,04	72,0	529,24
Holzerath	235 050 04	300	320	340	21,0	49,39	65,12	- 15,73	149,0	349,67	222,3	521,83
Kasel	235 056 04	300	320	360	172,7	139,65	81,73	57,92	530,5	428,87	639,0	516,61
Korlingen	235 070 04	300	320	352	102,0	130,09	62,21	67,88	359,8	458,92	412,4	526,03
Lorscheid	235 080 04	300	320	352	96,5	164,33	61,59	102,73	216,4	368,60	300,1	511,31
Mertesdorf	235 085 04	300	320	340	283,4	172,26	86,48	85,77	820,1	498,52	970,3	589,82
Morscheid	235 090 04	300	320	352	64,1	65,67	52,73	12,95	273,2	279,90	517,2	529,95
Ollmuth	235 100 04	320	320	352	16,1	97,22	57,56	39,66	51,8	311,77	93,6	563,91
Osburg	235 103 04	300	300	330	414,9	172,53	62,64	109,89	920,3	382,67	1 355,6	563,66
Pluwig	235 107 04	300	320	350	255,8	180,13	72,34	107,79	599,7	422,33	796,4	560,83
Riveris	235 116 04	300	320	352	54,9	127,87	53,92	73,96	154,5	360,25	232,1	540,95
Schöndorf	235 124 04	320	320	352	97,5	127,80	55,71	72,09	263,1	344,88	427,6	560,48

30 Steuereinnahmen, Realsteuerhebesätze, Realsteueraufbringungskraft und Steuereinnahmekraft der Gemeinden 2010

Landkreis Verbandsgemeinde Gemeinde	Gem.- Schl.- Nr.	Be- völkerung am 30.06.2010	Steuereinnahmen insgesamt (netto)		Einnahmen aus der / dem					
					Grundsteuer		Gewerbsteuer		Gemeindeanteil an der	
					A	B	Auf- kommen (brutto)	Ein- nahmen (netto) ¹⁾	Ein- kommen- steuer	Umsatz- steuer
		Anzahl	1 000 EUR	EUR je Einw.	1 000 EUR					
noch: LK Trier-Saarburg										
Sommerau	235 129 04	71	50,1	706,23	0,2	1,9	35,9	28,6	18,6	0,3
Thomm	235 135 04	1 093	410,5	375,61	3,1	54,5	61,7	49,3	296,1	2,9
Waldrach	235 141 04	1 994	873,1	437,84	11,8	132,1	231,6	183,3	526,4	13,2
VG Saarburg	235 000 05	21 722	8 881,6	408,88	165,0	1 750,4	2 747,7	2 190,5	4 438,7	262,8
Ayl	235 002 05	1 423	842,5	592,09	6,0	122,7	418,9	333,9	343,6	32,3
Fisch	235 025 05	350	96,1	274,64	9,1	17,1	3,3	2,6	64,4	2,0
Freudenburg	235 028 05	1 589	597,2	375,84	4,6	120,0	174,4	139,0	309,6	18,0
Irsch	235 052 05	1 515	545,9	360,33	6,3	105,5	83,0	66,2	358,1	7,2
Kastel-Stadt	235 057 05	404	138,0	341,50	1,9	22,4	34,9	27,8	82,8	1,3
Kirf	235 062 05	825	237,4	287,76	16,4	42,3	39,4	31,5	140,4	2,5
Mannebach	235 082 05	360	92,9	258,05	4,8	20,1	10,1	8,0	57,4	0,5
Merzkirchen	235 154 05	713	197,0	276,36	17,9	38,1	23,5	18,8	115,4	2,2
Ockfen	235 098 05	621	226,8	365,18	7,5	37,1	3,3	2,6	176,4	1,8
Palzem	235 104 05	1 449	372,0	256,71	32,8	89,2	65,5	52,2	183,3	7,0
Saarburg, St.	235 118 05	6 410	3 503,0	546,50	15,6	716,9	1 437,5	1 145,9	1 450,7	155,0
Schoden	235 122 05	735	259,0	352,35	3,1	38,6	56,1	44,7	168,8	1,5
Serrig	235 126 05	1 582	535,7	338,63	8,4	112,4	85,3	68,0	336,6	6,5
Taben-Rodt	235 131 05	879	353,2	401,79	6,2	55,0	143,6	114,5	162,6	12,1
Trassem	235 136 05	1 180	443,3	375,66	1,3	89,5	70,4	56,1	286,2	7,0
Wincheringen	235 149 05	1 687	441,6	261,76	23,2	123,5	98,6	78,7	202,3	6,0
VG Schweich an der Röm. Weinstr.	235 000 06	25 169	12 774,8	507,56	290,9	2 090,3	4 248,0	3 366,2	6 551,5	427,9
Bekond	235 004 06	800	401,8	502,28	9,6	48,6	162,7	127,7	206,4	7,6
Detzem	235 015 06	557	216,5	388,67	19,7	28,5	40,9	32,1	132,0	3,3
Ensch	235 019 06	463	168,6	364,16	10,2	27,6	30,3	23,8	102,4	3,2
Fell	235 022 06	2 443	806,0	329,94	16,8	131,8	117,4	93,6	547,2	12,8
Föhren	235 026 06	2 721	1 748,0	642,42	4,4	236,3	870,2	693,7	763,0	45,5
Kenn	235 060 06	2 550	1 225,3	480,51	7,9	272,5	134,5	105,6	758,9	76,4
Klüsserath	235 063 06	1 119	416,7	372,36	28,4	64,0	80,8	63,5	253,6	5,4
Köwerich	235 067 06	355	147,9	416,66	9,5	20,8	44,4	34,8	80,4	1,6
Leiwen	235 074 06	1 511	1 313,3	869,19	59,5	215,2	807,0	633,4	348,5	54,0
Longen	235 077 06	85	34,1	401,58	1,6	3,7	0,8	0,7	26,8	1,0
Longuich	235 078 06	1 266	575,7	454,74	20,0	138,5	41,1	32,3	337,3	44,7
Mehring	235 083 06	2 253	993,7	441,06	40,4	176,2	221,9	174,2	573,7	25,7
Naurath (Eifel)	235 091 06	378	112,4	297,35	0,7	20,5	9,0	7,1	81,8	1,0
Pölich	235 108 06	431	211,4	490,39	11,2	36,8	76,0	59,7	98,0	5,0
Riol	235 115 06	1 186	453,9	382,69	12,0	67,9	73,7	57,9	309,6	4,0
Schleich	235 120 06	196	123,3	628,96	6,0	11,9	78,7	64,8	39,1	1,2
Schweich, St.	235 125 06	6 675	3 711,6	556,04	21,7	575,5	1 390,7	1 108,6	1 857,5	135,0
Thörnich	235 134 06	180	114,5	636,18	11,3	14,0	67,6	53,0	35,4	0,6
VG Trier-Land	235 000 07	21 492	10 689,3	497,36	113,4	1 535,1	4 466,3	3 506,7	5 185,9	276,7
Aach	235 001 07	1 098	423,0	385,23	2,8	65,3	81,5	64,0	281,0	7,3
Franzenheim	235 027 07	357	106,5	298,43	3,9	14,2	15,1	11,9	74,8	0,6
Hockweiler	235 048 07	294	107,3	364,93	1,2	12,9	22,0	17,3	74,9	0,1
Igel	235 051 07	2 030	808,9	398,47	7,3	154,0	131,7	103,4	533,4	7,3
Kordel	235 069 07	2 098	927,7	442,20	3,8	165,4	261,1	204,9	529,4	20,5
Langsur	235 073 07	1 661	761,9	458,68	14,6	102,4	442,6	347,4	282,0	9,5
Newel	235 094 07	2 900	1 163,8	401,32	15,1	170,9	277,6	217,9	741,3	8,8
Ralingen	235 111 07	2 053	772,4	376,21	18,3	123,6	223,4	175,4	434,2	7,4
Trierweiler	235 137 07	3 599	3 093,3	859,48	9,9	384,0	1 974,3	1 549,6	975,8	163,9
Welschbillig	235 501 07	2 601	1 220,4	469,22	25,0	152,1	615,6	483,2	527,7	25,0
Zemmer	235 151 07	2 801	1 304,1	465,59	11,5	190,4	421,3	332,0	731,5	26,5
LK Vulkaneifel	233 000 00	61 582	40 020,3	649,87	435,9	4 856,2	22 764,9	18 092,8	14 748,4	1 586,9
VG Daun	233 000 01	23 253	13 200,8	567,70	142,7	1 850,6	6 102,7	4 867,2	5 681,2	573,1
Betteldorf	233 006 01	268	122,6	457,39	2,1	15,8	52,8	42,1	60,5	0,7
Bleckhausen	233 008 01	296	109,8	370,91	2,4	16,5	2,9	2,4	87,4	0,1
Brockscheid	233 011 01	205	111,1	541,76	0,7	12,3	71,7	57,6	37,9	2,1
Darscheid	233 014 01	835	528,0	632,31	2,7	43,8	312,4	249,4	219,3	9,6

30 Steuereinnahmen, Realsteuerhebesätze, Realsteueraufbringungskraft und Steuereinnahmekraft der Gemeinden 2010

Landkreis Verbandsgemeinde Gemeinde	Gem.- Schl.- Nr.	Realsteuer- hebesätze			Realsteueraufbringungskraft				Steuer- einnahmekraft der Gemeinden ²⁾		Steuer- einnahmekraft der Gemeinden ²⁾ zuzüglich Schlüssel- zuweisung ³⁾		
		Grund- steuer		Gew- er- be- steuer	insgesamt		Grund- steuer	Ge- werbe- steuer					
		A	B						1 000 EUR	EUR je Einw.	EUR je Einw.	EUR je Einw.	1 000 EUR
		%											
noch: LK Trier-Saarburg													
Sommerau	235 129 04	300	320	350	39,9	561,73	31,90	529,83	51,5	725,34	51,5	725,34	
Thomm	235 135 04	300	320	352	125,7	115,04	56,19	58,85	412,3	377,19	602,9	551,62	
Waldrach	235 141 04	300	320	340	402,8	202,00	76,61	125,39	894,0	448,35	1 302,7	653,28	
VG Saarburg	235 000 05	312	320	350	4 907,4	225,92	93,32	132,60	9 051,6	416,70	13 067,1	601,56	
Ayl	235 002 05	320	320	350	576,0	404,79	96,14	308,65	867,0	609,29	867,0	609,29	
Fisch	235 025 05	300	320	330	30,6	87,32	76,92	10,40	96,2	274,96	194,7	556,21	
Freudenburg	235 028 05	320	320	350	315,6	198,60	83,53	115,08	607,9	382,54	871,9	548,71	
Irsch	235 052 05	320	320	350	205,7	135,79	78,33	57,47	554,1	365,75	856,6	565,42	
Kastel-Staad	235 057 05	320	320	350	62,3	154,26	63,75	90,50	139,4	345,04	235,5	582,95	
Kirf	235 062 05	320	320	352	101,0	122,47	72,68	49,79	235,9	285,96	478,6	580,09	
Mannebach	235 082 05	320	320	350	36,4	101,10	71,71	29,39	92,3	256,31	216,1	600,15	
Merzkirchen	235 154 05	320	320	352	81,3	114,08	79,65	34,43	194,2	272,36	408,2	572,53	
Ockfen	235 098 05	320	320	352	49,8	80,25	74,73	5,52	227,3	366,08	315,8	508,50	
Palzem	235 104 05	300	320	350	195,5	134,92	87,53	47,38	372,5	257,08	764,1	527,31	
Saarburg, St.	235 118 05	320	320	350	2 289,6	357,19	122,04	235,14	3 603,6	562,18	4 409,0	687,83	
Schoden	235 122 05	320	320	350	103,0	140,16	60,14	80,02	262,0	356,41	368,3	501,09	
Serrig	235 126 05	320	320	350	217,4	137,40	80,87	56,54	543,2	343,34	919,5	581,23	
Taben-Rodt	235 131 05	320	320	350	215,1	244,67	73,32	171,35	360,7	410,33	459,3	522,53	
Trassem	235 136 05	320	320	350	170,8	144,78	82,24	62,54	449,7	381,13	668,0	566,06	
Wincheringen	235 149 05	300	320	352	257,3	152,50	91,55	60,94	445,7	264,18	1 034,6	613,30	
VG Schweich an der Röm. Weinstr.	235 000 06	299	317	342	7 099,5	282,07	100,98	181,09	13 197,1	524,34	14 987,7	595,48	
Bekond	235 004 06	300	317	330	242,7	303,39	77,23	226,16	421,7	527,09	463,3	579,09	
Detzem	235 015 06	300	317	330	95,1	170,77	89,06	81,71	221,6	397,83	299,6	537,81	
Ensch	235 019 06	300	320	330	72,9	157,49	84,76	72,73	172,0	371,46	277,4	599,11	
Fell	235 022 06	300	320	350	280,4	114,76	64,37	50,39	816,6	334,27	1 344,9	550,53	
Föhren	235 026 06	320	320	350	1 169,7	429,86	94,51	335,36	1 801,6	662,10	1 803,0	662,61	
Kenn	235 060 06	300	317	330	451,9	177,23	118,57	58,66	1 258,3	493,44	1 384,9	543,09	
Klüsserath	235 063 06	300	320	330	185,4	165,72	85,37	80,35	427,0	381,57	603,1	538,99	
Köwerich	235 067 06	300	317	330	80,9	227,80	88,77	139,03	153,3	431,70	206,0	580,32	
Leiwen	235 074 06	300	320	330	1 184,8	784,11	190,12	593,99	1 413,7	935,58	1 413,7	935,58	
Longen	235 077 06	300	317	340	6,4	75,84	65,08	10,75	34,1	401,05	53,5	629,16	
Longuich	235 078 06	280	310	330	219,3	173,26	137,12	36,15	592,5	468,01	592,5	468,01	
Mehring	235 083 06	300	300	330	486,6	215,97	106,43	109,54	1 038,2	460,81	1 188,6	527,55	
Naurath (Eifel)	235 091 06	300	320	330	32,6	86,32	59,84	26,48	113,5	300,23	196,1	518,85	
Pölich	235 108 06	300	320	330	134,6	312,37	116,22	196,15	221,2	513,31	228,1	529,13	
Riol	235 115 06	300	310	330	168,5	142,10	72,97	69,14	466,3	393,16	531,7	448,35	
Schleich	235 120 06	300	320	400	90,7	462,51	93,97	368,54	117,0	597,16	150,7	768,86	
Schweich, St.	235 125 06	300	320	350	2 095,8	313,98	95,51	218,47	3 806,2	570,22	4 121,2	617,40	
Thörnich	235 134 06	300	317	330	101,0	561,30	143,78	417,52	122,5	680,42	129,5	719,68	
VG Trier-Land	235 000 07	306	323	330	6 693,5	311,44	80,65	230,79	11 196,5	520,96	13 930,5	648,17	
Aach	235 001 07	300	320	330	163,2	148,66	66,13	82,53	434,0	395,25	604,4	550,50	
Franzenheim	235 027 07	300	320	330	35,7	100,08	53,02	47,06	107,8	302,03	202,0	565,92	
Hockweiler	235 048 07	300	320	330	39,5	134,45	51,09	83,36	109,8	373,45	171,3	582,63	
Igel	235 051 07	300	320	330	318,4	156,86	84,70	72,16	830,7	409,22	1 094,3	539,04	
Kordel	235 069 07	320	320	330	471,0	224,51	86,13	138,38	964,7	459,84	1 247,7	594,69	
Langsur	235 073 07	300	320	330	615,8	370,76	74,41	296,35	812,1	488,91	988,7	595,26	
Newel	235 094 07	330	330	330	499,4	172,22	65,77	106,45	1 189,8	410,27	1 652,7	569,90	
Ralingen	235 111 07	300	320	330	398,4	194,06	73,03	121,03	792,0	385,76	1 198,2	583,64	
Trierweiler	235 137 07	300	320	330	2 616,7	727,05	116,96	610,09	3 331,5	925,68	3 331,8	925,76	
Welschbillig	235 501 07	300	320	330	871,4	335,03	71,80	263,23	1 291,6	496,57	1 851,2	711,73	
Zemmer	235 151 07	320	340	335	663,8	237,00	72,21	164,78	1 332,5	475,74	1 588,1	566,98	
LK Vulkaneifel	233 000 00	293	324	345	29 747,8	483,06	90,30	392,76	41 410,9	672,45	47 696,2	774,52	
VG Daun	233 000 01	306	345	351	8 359,3	359,49	84,85	274,64	13 378,1	575,33	15 948,9	685,89	
Betteldorf	233 006 01	280	317	352	74,3	277,09	71,70	205,38	124,8	465,59	193,1	720,37	
Bleckhausen	233 008 01	300	317	380	23,0	77,60	68,13	9,47	109,9	371,19	169,0	570,98	
Brockscheid	233 011 01	300	320	360	87,0	424,20	67,47	356,72	112,8	550,00	158,8	774,52	
Darscheid	233 014 01	280	320	352	375,4	449,62	59,53	390,09	541,4	648,33	673,1	806,10	

30 Steuereinnahmen, Realsteuerhebesätze, Realsteueraufbringungskraft und Steuereinnahmekraft der Gemeinden 2010

Landkreis Verbandsgemeinde Gemeinde	Gem.- Schl.- Nr.	Be- völkerung am 30.06.2010	Steuereinnahmen insgesamt (netto)		Einnahmen aus der / dem					
					Grundsteuer		Gewerbsteuer		Gemeindeanteil an der	
					A	B	Auf- kommen (brutto)	Ein- nahmen (netto) ¹⁾	Ein- kommen- steuer	Umsatz- steuer
		Anzahl	1 000 EUR	EUR je Einw.	1 000 EUR					

noch: LK Vulkaneifel

Daun, St.	233 501 01	8 203	7 027,8	856,73	27,7	910,8	4 374,3	3 492,0	2 169,2	402,2
Demerath	233 016 01	317	95,3	300,53	3,7	12,4	25,7	20,5	55,7	1,9
Deudesfeld	233 017 01	395	190,1	481,25	3,1	28,2	75,0	59,9	92,8	4,4
Dockweiler	233 018 01	651	306,6	470,92	2,1	41,3	101,7	79,8	169,7	11,9
Dreis-Brück	233 020 01	913	446,6	489,19	5,7	91,1	158,0	124,0	204,2	18,8
Ellscheid	233 021 01	272	81,3	299,02	3,6	11,1	22,8	18,3	45,4	0,7
Gefell	233 025 01	87	30,2	346,83	0,9	3,8	4,6	3,6	21,3	0,3
Gillenfeld	233 027 01	1 433	689,0	480,83	9,2	91,7	249,0	198,8	364,4	18,6
Hinterweiler	233 030 01	219	48,3	220,65	1,8	8,9	1,5	1,2	34,6	0,6
Hörscheid	233 031 01	131	46,1	352,00	2,3	4,3	3,8	3,0	35,5	0,6
Immerath	233 034 01	253	77,2	305,10	2,6	11,0	9,3	7,4	51,3	3,5
Kirchweiler	233 039 01	368	141,2	383,80	1,9	17,4	18,2	14,5	104,1	1,7
Kradenbach	233 040 01	157	48,9	311,75	1,8	8,2	2,9	2,3	35,5	0,6
Mehren	233 042 01	1 431	514,0	359,22	6,3	123,3	30,7	24,5	324,3	30,5
Meisburg	233 043 01	245	76,8	313,37	3,9	13,3	14,6	11,7	45,1	1,7
Mückeln	233 046 01	208	91,4	439,29	2,0	24,2	8,1	6,5	56,5	1,6
Nerdlén	233 049 01	226	203,2	899,03	2,7	50,2	119,8	94,0	51,3	4,3
Niederstadtfeld	233 052 01	465	209,7	451,02	3,2	32,8	31,2	24,9	128,2	18,9
Oberstadtfeld	233 055 01	585	222,2	379,84	2,4	28,1	58,7	46,9	139,8	3,8
Sarmersbach	233 061 01	191	56,8	297,21	2,7	7,4	5,3	4,3	40,8	0,8
Saxler	233 062 01	71	19,8	278,58	2,8	2,0	0,8	0,7	13,7	0,0
Schalkenmehren	233 063 01	602	300,1	498,48	3,8	45,2	85,0	68,2	175,4	6,0
Schönbach	233 064 01	279	89,4	320,43	2,1	11,8	19,0	15,1	57,7	1,1
Schutz	233 065 01	154	69,4	450,84	1,8	10,5	21,3	17,1	38,2	0,6
Steineberg	233 067 01	245	73,0	297,97	1,7	8,5	5,4	4,3	57,1	0,6
Steiningen	233 068 01	200	60,1	300,27	3,3	8,5	1,1	0,9	45,5	1,6
Strohn	233 070 01	497	164,6	331,10	5,1	18,3	43,5	34,1	102,2	3,9
Strotzbüsch	233 071 01	444	124,5	280,31	3,0	23,2	34,0	27,1	65,1	2,5
Üdersdorf	233 075 01	1 092	375,8	344,17	6,5	52,3	72,7	58,0	248,6	5,4
Udler	233 074 01	289	86,4	298,83	2,9	10,2	8,6	7,0	64,4	0,3
Utzerath	233 077 01	187	58,5	312,94	3,1	8,6	11,2	9,1	36,6	0,2
Wallenborn	233 079 01	434	161,9	372,96	2,2	21,2	20,9	16,7	114,4	6,4
Weidenbach	233 081 01	267	105,2	394,18	3,7	16,5	22,2	17,7	61,5	4,7
Winkel (Eifel)	233 084 01	138	38,0	275,28	3,1	6,1	1,9	1,6	26,1	0,0
VG Gerolstein	233 000 02	13 741	13 311,6	968,75	80,8	1 156,4	10 312,3	8 169,5	3 372,7	489,9
Berlingen	233 004 02	183	124,5	680,13	2,3	16,8	55,8	44,5	56,7	3,4
Birresborn	233 204 02	1 196	456,6	381,78	6,7	82,4	101,5	79,7	261,0	23,0
Densborn	233 209 02	566	2 769,9	4 893,88	3,8	42,0	3 248,0	2 549,2	112,2	61,6
Duppach	233 211 02	292	91,3	312,78	7,3	13,2	4,6	3,6	65,9	0,5
Gerolstein, St.	233 026 02	7 445	7 841,0	1 053,18	27,9	752,6	6 053,5	4 825,5	1 864,6	348,5
Hohenfels-Essingen	233 033 02	353	91,9	260,30	3,2	18,9	- 5,6	- 4,4	70,9	2,4
Kalenborn-Scheuern	233 036 02	473	194,3	410,68	5,6	22,6	63,8	50,1	109,6	5,3
Kopp	233 223 02	172	52,4	304,59	4,1	13,6	5,1	4,0	29,6	0,3
Mürtenbach	233 227 02	602	600,7	997,89	7,8	46,0	477,5	374,8	158,5	11,9
Neroth	233 050 02	883	319,4	361,67	3,1	48,5	49,5	39,4	219,0	5,3
Pelm	233 056 02	975	512,0	525,12	2,5	68,6	193,3	151,7	266,5	19,6
Rockeskyll	233 058 02	259	114,7	442,75	2,4	15,4	44,9	35,2	57,8	3,1
Salm	233 060 02	342	143,0	418,16	4,2	15,8	20,3	16,2	100,3	5,1
VG Hillesheim	233 000 03	8 670	4 794,2	552,97	69,7	650,4	2 113,7	1 683,0	2 094,9	234,3
Basberg	233 002 03	66	29,3	443,62	1,3	3,1	5,3	4,3	20,5	0,0
Berndorf	233 005 03	534	164,8	308,61	4,9	25,0	46,2	36,2	95,0	1,4
Dohm-Lammersdorf	233 019 03	176	65,9	374,26	2,7	6,9	11,0	8,8	46,5	0,5
Hillesheim, St.	233 029 03	3 069	1 680,5	547,57	12,0	312,3	526,2	420,1	771,2	144,2
Kerpen (Eifel)	233 038 03	450	210,8	468,45	5,4	28,8	53,0	42,3	126,0	2,8
Nohn	233 229 03	424	193,5	456,46	3,7	31,3	66,8	52,4	99,1	6,0
Oberbettingen	233 053 03	710	335,4	472,43	3,5	31,3	128,0	102,1	179,4	16,0
Oberehe-Stroheich	233 054 03	341	113,5	332,89	4,2	14,1	24,2	19,0	73,4	0,7
Üxheim	233 076 03	1 370	1 056,6	771,21	18,1	97,3	648,8	518,0	364,0	44,4
Walsdorf	233 080 03	913	324,1	355,01	4,9	39,6	125,2	97,4	173,0	7,5
Wiesbaum	233 083 03	617	619,8	1 004,54	9,1	60,6	478,9	382,3	146,8	10,7

30 Steuereinnahmen, Realsteuerhebesätze, Realsteueraufbringungskraft und Steuereinnahmekraft der Gemeinden 2010

Landkreis Verbandsgemeinde Gemeinde	Gem.- Schl.- Nr.	Realsteuer- hebesätze		Realsteueraufbringungskraft				Steuer- einnahmekraft der Gemeinden ²⁾		Steuer- einnahmekraft der Gemeinden ²⁾ zuzüglich Schlüssel- zuweisung ³⁾	
		Grund- steuer	Ge- wer- be- steuer	insgesamt		Grund- steuer	Ge- werbe- steuer				
		A	B								
		%	1 000 EUR	EUR je Einw.	EUR je Einw.	EUR je Einw.	1 000 EUR	EUR je Einw.	1 000 EUR	EUR je Einw.	

noch: LK Vulkaneifel

Daun, St.	233 501 01	380	380	352	5 403,5	658,73	102,75	555,98	7 092,7	864,65	7 449,7	908,16
Demerath	233 016 01	300	317	352	43,8	138,24	53,69	84,55	96,2	303,53	159,2	502,15
Deudesfeld	233 017 01	300	320	352	111,4	282,00	84,09	197,91	193,5	489,96	212,4	537,82
Dockweiler	233 018 01	280	320	330	159,4	244,90	71,25	173,65	319,2	490,33	342,0	525,41
Dreis-Brück	233 020 01	270	317	330	280,3	307,04	114,53	192,52	469,3	514,00	469,3	514,00
Ellscheid	233 021 01	300	320	360	38,6	141,74	56,15	85,60	80,2	294,92	147,0	540,49
Gefell	233 025 01	300	317	330	10,1	116,46	57,45	59,01	30,7	353,11	53,1	609,99
Gillenfeld	233 027 01	300	320	352	366,7	255,90	74,74	181,15	699,4	488,06	833,3	581,53
Hinterweiler	233 030 01	300	320	352	12,8	58,33	51,06	7,27	47,6	217,52	128,7	587,71
Hörscheid	233 031 01	270	290	330	11,8	90,38	57,89	32,50	47,1	359,52	73,2	559,07
Immerath	233 034 01	300	320	350	24,0	94,91	56,36	38,54	76,9	303,80	141,7	560,27
Kirchweiler	233 039 01	269	317	352	39,8	108,27	56,81	51,46	142,0	385,79	206,6	561,39
Kradenbach	233 040 01	269	317	330	14,0	88,97	68,39	20,57	49,5	315,20	79,6	507,16
Mehren	233 042 01	300	320	352	170,0	118,81	96,48	22,34	518,6	362,40	538,4	376,24
Meisburg	233 043 01	300	320	352	33,2	135,53	73,22	62,30	77,0	314,48	131,6	537,23
Mückeln	233 046 01	300	320	352	36,3	174,66	133,87	40,79	92,8	446,17	152,8	734,65
Nerdlern	233 049 01	270	300	330	193,3	855,51	266,19	589,33	223,1	987,21	223,1	987,21
Niederstadtfeld	233 052 01	300	320	352	70,8	152,21	82,22	69,99	211,6	455,06	385,0	828,00
Oberstadtfeld	233 055 01	269	317	352	94,2	160,98	56,34	104,64	226,0	386,24	313,9	536,66
Sarmersbach	233 061 01	270	317	352	16,4	85,89	56,82	29,07	56,9	297,82	103,7	543,02
Saxler	233 062 01	270	320	380	5,9	83,00	72,04	10,96	19,5	274,87	40,4	568,69
Schalkenmehren	233 063 01	280	320	360	139,0	230,83	86,94	143,89	303,6	504,35	303,6	504,35
Schönbach	233 064 01	280	320	352	34,5	123,78	52,91	70,87	89,4	320,59	152,8	547,65
Schutz	233 065 01	280	320	360	34,8	225,96	84,81	141,15	69,4	450,84	76,8	498,56
Steineberg	233 067 01	300	300	360	16,9	68,80	46,31	22,49	73,5	300,04	133,0	543,02
Steiningen	233 068 01	300	317	352	13,5	67,34	61,51	5,84	60,3	301,75	77,0	384,96
Strohn	233 070 01	280	290	330	75,2	151,28	54,02	97,26	171,9	345,80	257,2	517,51
Strotzbüsch	233 071 01	320	320	352	62,9	141,72	61,88	79,84	123,7	278,63	239,2	538,80
Üdersdorf	233 075 01	300	317	352	138,6	126,91	57,54	69,37	377,9	346,05	612,9	561,23
Udler	233 074 01	320	320	380	21,8	75,31	46,65	28,66	84,9	293,61	158,9	549,90
Utzerath	233 077 01	280	320	380	23,1	123,79	65,83	57,96	57,8	309,00	99,3	531,21
Wallenborn	233 079 01	320	320	352	46,5	107,18	56,89	50,29	163,1	375,80	214,5	494,16
Weidenbach	233 081 01	300	300	352	45,5	170,39	83,75	86,64	107,3	401,69	160,5	601,10
Winkel (Eifel)	233 084 01	350	320	380	10,9	79,24	65,62	13,62	36,7	265,92	84,3	611,06
VG Gerolstein	233 000 02	311	320	342	12 389,3	901,63	95,59	806,04	14 109,2	1 026,80	15 135,5	1 101,48
Berlingen	233 004 02	320	320	350	78,6	429,60	109,73	319,87	127,4	696,11	127,4	696,11
Birresborn	233 204 02	300	320	330	207,6	173,56	79,15	94,40	469,8	392,80	701,9	586,90
Densborn	233 209 02	315	320	330	3 660,6	6 467,47	85,63	6 381,84	3 135,6	5 539,87	3 135,6	5 539,87
Duppach	233 211 02	300	320	330	26,3	90,04	72,38	17,66	91,7	313,96	169,1	579,01
Gerolstein, St.	233 026 02	320	320	350	7 179,1	964,28	111,69	852,59	8 164,2	1 096,60	8 456,2	1 135,82
Hohenfels-Essingen	233 033 02	300	320	330	17,1	48,57	66,21	- 17,64	91,7	259,67	164,5	466,01
Kalenborn-Scheuern	233 036 02	300	320	330	100,5	212,41	62,33	150,08	201,6	426,30	229,1	484,43
Kopp	233 223 02	320	320	330	23,9	139,05	106,08	32,97	52,7	306,44	102,1	593,52
Mürtenbach	233 227 02	300	320	330	587,7	976,27	94,14	882,13	655,4	1 088,72	655,4	1 088,72
Neroth	233 050 02	380	320	350	106,2	120,27	61,53	58,74	320,5	362,91	472,5	535,14
Pelm	233 056 02	300	320	330	290,9	298,35	77,83	220,52	535,4	549,12	563,6	578,04
Rockeskyll	233 058 02	300	320	330	68,7	265,12	72,28	192,84	119,9	462,88	144,7	558,75
Salm	233 060 02	300	320	350	42,2	123,40	61,18	62,22	143,5	419,47	213,4	623,86
VG Hillesheim	233 000 03	291	317	348	2 999,3	345,94	89,16	256,78	4 897,9	564,92	5 617,7	647,95
Basberg	233 002 03	300	320	360	9,9	150,62	68,48	82,14	29,4	445,41	51,6	782,15
Berndorf	233 005 03	270	320	330	83,3	155,92	59,76	96,16	169,8	318,02	342,7	641,77
Dohm-Lammersdorf	233 019 03	270	320	360	21,5	122,14	58,35	63,79	66,3	376,66	97,8	555,53
Hillesheim, St.	233 029 03	300	320	352	894,8	291,56	112,80	178,76	1 704,1	555,27	1 817,5	592,20
Kerpen (Eifel)	233 038 03	280	320	350	92,0	204,42	80,82	123,60	210,1	466,84	277,0	615,53
Nohn	233 229 03	260	300	330	114,1	269,15	93,94	175,22	204,8	483,13	219,2	516,88
Oberbettingen	233 053 03	300	320	352	170,3	239,83	51,94	187,90	339,8	478,62	339,8	478,62
Oberehe-Stroheich	233 054 03	270	300	330	47,4	138,96	60,06	78,90	116,3	340,92	204,6	600,02
Üxheim	233 076 03	300	320	352	798,0	582,49	88,69	493,79	1 075,6	785,09	1 075,6	785,09
Walsdorf	233 080 03	270	290	320	195,6	214,25	56,94	157,31	348,3	381,54	558,7	611,93
Wiesbaum	233 083 03	320	320	352	572,4	927,73	118,44	809,30	633,3	1 026,46	633,3	1 026,46

30 Steuereinnahmen, Realsteuerhebesätze, Realsteueraufbringungskraft und Steuereinnahmekraft der Gemeinden 2010

Landkreis Verbandsgemeinde Gemeinde	Gem.- Schl.- Nr.	Be- völkerung am 30.06.2010	Steuereinnahmen insgesamt (netto)			Einnahmen aus der / dem					
						Grundsteuer		Gewerbsteuer		Gemeindeanteil an der	
						A	B	Auf- kommen (brutto)	Ein- nahmen (netto) ¹⁾	Ein- kommen- steuer	Umsatz- steuer
		Anzahl	1 000 EUR	EUR je Einw.		1 000 EUR					

noch: LK Vulkaneifel

VG Kelberg	233 000 04	7 223	3 901,2	540,11	64,1	572,5	1 847,6	1 459,0	1 680,3	108,3
Arbach	233 201 04	142	44,4	312,44	2,2	6,9	0,7	0,5	34,6	0,1
Beinhausen	233 003 04	83	21,2	255,48	0,8	2,4	0,4	0,3	17,4	0,0
Bereborn	233 202 04	103	39,9	387,32	1,4	6,4	6,4	5,0	26,1	0,5
Berenbach	233 203 04	180	61,8	343,55	0,0	11,9	1,8	1,4	47,2	0,9
Bodenbach	233 205 04	218	68,6	314,88	2,9	12,5	12,5	9,7	42,3	0,9
Bongard	233 206 04	240	87,7	365,40	2,5	12,9	4,7	3,7	68,0	0,4
Borler	233 207 04	80	32,6	407,84	2,0	5,8	3,8	3,0	21,5	0,0
Boxberg	233 010 04	214	71,0	331,80	2,3	6,9	4,5	3,5	57,8	0,1
Brücktal	233 208 04	91	33,5	367,87	1,4	4,0	5,9	4,6	22,8	0,6
Drees	233 210 04	152	52,9	348,34	2,5	6,8	8,7	6,7	34,4	2,4
Gelenberg	233 212 04	99	30,3	305,58	1,5	6,2	0,5	0,4	20,9	1,0
Gunderath	233 213 04	121	107,0	884,28	0,4	53,8	30,8	24,2	20,9	7,4
Höchstberg	233 215 04	355	129,7	365,38	1,6	24,1	8,4	6,6	93,4	2,9
Horperath	233 216 04	132	29,7	225,33	- 0,5	7,3	0,3	0,2	20,6	0,0
Hörschhausen	233 032 04	147	64,7	439,88	1,5	6,8	31,1	24,4	28,4	3,2
Kaperich	233 217 04	173	83,3	481,46	0,6	14,8	33,5	25,9	34,0	7,7
Katzwinkel	233 037 04	107	36,9	344,56	1,4	4,7	6,3	5,0	24,5	0,9
Kelberg	233 218 04	1 963	1 993,5	1 015,54	11,7	199,3	1 554,9	1 230,2	487,0	62,1
Kirsbach	233 220 04	80	25,2	314,61	1,9	3,3	1,9	1,5	17,9	0,2
Kolverath	233 222 04	116	17,2	148,45	2,4	6,1	0,3	0,3	8,3	0,0
Kötterichen	233 221 04	115	42,9	373,26	0,5	8,3	10,9	8,5	24,9	0,4
Lirstal	233 224 04	212	31,4	148,07	2,3	13,2	- 41,2	- 32,1	46,4	1,0
Mannebach	233 225 04	239	81,8	342,34	4,5	12,1	12,5	9,8	53,8	0,6
Mosbruch	233 226 04	157	60,9	387,62	1,8	7,8	8,3	6,5	43,7	0,4
Neichen	233 048 04	146	41,4	283,75	1,4	5,2	1,5	1,1	32,6	0,8
Nitz	233 228 04	45	42,5	944,62	1,2	2,1	42,6	33,1	5,9	0,1
Oberelz	233 230 04	118	43,3	366,68	2,2	6,5	2,5	2,0	32,1	0,1
Reimerath	233 233 04	67	16,1	239,78	1,6	3,2	1,9	1,5	9,6	0,0
Retterath	233 234 04	357	95,5	267,64	2,8	17,6	11,9	9,3	64,3	1,0
Sassen	233 236 04	79	51,1	647,34	0,8	33,7	- 1,1	- 0,9	16,3	1,0
Uersfeld	233 242 04	712	297,1	417,26	2,0	46,3	68,1	53,5	185,0	9,2
Ueß	233 243 04	55	23,3	423,04	1,2	4,1	10,9	8,6	7,1	2,0
Welcherath	233 244 04	125	42,8	342,35	1,2	9,6	1,2	0,9	30,6	0,2
VG Obere Kyll	233 000 05	8 695	4 812,5	553,48	78,6	626,2	2 388,8	1 914,1	1 919,3	181,2
Birgel	233 007 05	481	209,8	436,21	4,1	29,7	60,1	48,3	121,8	3,8
Esch	233 022 05	488	136,5	279,75	7,7	19,6	7,8	6,2	99,6	0,9
Feusdorf	233 023 05	548	185,0	337,61	2,5	29,5	26,8	21,4	125,0	2,2
Gönnersdorf	233 028 05	581	262,8	452,41	2,4	46,0	110,7	88,1	116,4	6,1
Hallschlag	233 214 05	525	318,1	605,98	9,2	36,1	165,3	132,3	100,5	26,9
Jünkerath	233 035 05	1 588	1 263,6	795,75	4,2	128,2	866,9	697,0	367,9	60,3
Kerschenbach	233 219 05	175	64,6	369,32	3,2	10,8	4,5	3,6	39,4	0,8
Lissendorf	233 041 05	1 114	381,5	342,47	7,7	87,2	80,2	63,7	198,6	19,5
Ormont	233 232 05	377	323,9	859,20	5,5	24,4	245,4	197,1	79,6	15,1
Reuth	233 235 05	214	73,3	342,73	4,3	10,7	22,2	17,7	36,3	1,0
Scheid	233 237 05	120	80,4	669,99	4,2	5,8	30,9	24,8	36,9	0,1
Schüller	233 239 05	345	128,9	373,74	2,1	14,9	32,4	25,8	62,0	0,8
Stadtkyll	233 240 05	1 486	1 158,2	779,40	8,2	157,1	697,2	557,5	384,7	42,5
Steffeln	233 241 05	653	225,6	345,46	13,4	26,4	38,4	30,6	150,6	1,3
LK Westerwaldkreis	143 000 00	198 900	130 716,7	657,20	465,3	19 223,1	62 674,4	49 546,7	54 749,6	5 943,4
VG Bad Marienberg (Ww.)	143 000 01	19 151	12 489,2	652,14	36,0	1 883,8	6 335,6	5 016,8	4 633,1	860,2
Bad Marienberg (Ww.), St.	143 206 01	5 626	5 520,1	981,18	3,2	732,7	3 798,3	3 016,6	1 235,3	517,8
Bölsberg	143 211 01	259	90,4	349,17	0,8	17,8	9,0	7,2	61,5	1,2
Dreisbach	143 216 01	590	314,1	532,44	2,2	40,6	163,6	128,4	137,6	2,7
Fehl-Ritzhausen	143 222 01	821	306,4	373,22	1,9	45,8	65,9	51,7	198,1	5,8
Großseifen	143 227 01	617	343,8	557,24	0,3	43,8	181,7	143,7	140,7	12,6
Hahn bei Marienberg	143 231 01	452	153,4	339,30	1,1	32,9	3,5	2,8	109,8	6,0
Hardt	143 234 01	435	169,9	390,65	1,4	30,3	28,9	22,9	110,5	3,6
Hof	143 243 01	1 192	642,7	539,16	2,4	140,0	155,5	122,0	343,6	31,6

30 Steuereinnahmen, Realsteuerhebesätze, Realsteueraufbringungskraft und Steuereinnahmekraft der Gemeinden 2010

Landkreis Verbandsgemeinde Gemeinde	Gem.- Schl.- Nr.	Realsteuer- hebesätze		Realsteueraufbringungskraft				Steuer- einnahmekraft der Gemeinden ²⁾		Steuer- einnahmekraft der Gemeinden ²⁾ zuzüglich Schlüssel- zuweisung ³⁾	
		Grund- steuer		Ge- wer- be- steuer	insgesamt		Grund- steuer				
		A	B								
		%			1 000 EUR	EUR je Einw.	EUR je Einw.	EUR je Einw.	1 000 EUR	EUR je Einw.	1 000 EUR

noch: LK Vulkaneifel

VG Kelberg	233 000 04	251	288	338	2 762,3	382,44	104,36	278,08	4 162,3	576,26	5 049,7	699,12
Arbach	233 201 04	240	270	320	12,1	85,44	79,81	5,63	46,6	328,44	88,7	624,75
Beinhausen	233 003 04	240	270	320	4,5	54,54	48,84	5,70	21,8	262,80	46,3	557,70
Bereborn	233 202 04	240	270	320	17,2	167,28	95,55	71,73	42,4	411,67	50,7	492,28
Berenbach	233 203 04	280	320	350	14,7	81,55	71,05	10,50	62,4	346,67	93,1	517,47
Bodenbach	233 205 04	240	270	320	33,6	154,31	88,42	65,89	74,1	339,74	134,0	614,72
Bongard	233 206 04	240	270	320	24,7	102,75	80,23	22,53	92,1	383,54	135,3	563,81
Borler	233 207 04	255	290	330	13,4	166,90	113,91	52,99	34,1	426,15	43,5	543,33
Boxberg	233 010 04	240	270	320	16,7	78,12	54,02	24,09	73,5	343,68	121,3	566,93
Brücktal	233 208 04	240	270	320	13,4	147,34	73,34	74,00	35,5	390,18	47,2	518,76
Drees	233 210 04	240	270	320	21,5	141,24	75,86	65,38	56,4	370,75	91,1	599,14
Gelenberg	233 212 04	255	290	330	9,6	96,66	90,95	5,71	31,3	316,40	45,4	458,54
Gunderath	233 213 04	255	290	330	98,4	813,02	529,79	283,22	120,0	992,02	120,0	992,02
Höchstberg	233 215 04	260	290	330	39,5	111,34	85,00	26,34	134,1	377,67	178,4	502,52
Horperath	233 216 04	255	290	330	8,5	64,23	61,70	2,53	29,1	220,24	69,5	526,86
Hörschhausen	233 032 04	255	290	330	44,2	300,86	65,78	235,08	69,2	470,43	98,9	672,87
Kaperich	233 217 04	220	240	310	61,5	355,77	126,28	229,49	95,5	552,28	95,5	552,28
Katzwinkel	233 037 04	255	290	330	14,2	132,80	67,08	65,72	38,2	356,77	75,3	703,34
Kelberg	233 218 04	270	300	340	1 918,6	977,40	122,41	854,99	2 143,0	1 091,71	2 235,6	1 138,86
Kirsbach	233 220 04	240	270	320	8,7	108,88	81,30	27,58	26,5	330,81	26,5	330,81
Kolverath	233 222 04	255	290	330	10,2	88,25	84,96	3,29	18,5	159,09	63,4	546,28
Kötterichen	233 221 04	255	290	330	22,5	195,41	90,32	105,09	45,5	395,48	61,6	535,71
Lirstal	233 224 04	240	270	320	- 27,7	- 130,49	92,38	- 222,87	28,8	135,82	28,8	135,82
Mannebach	233 225 04	255	290	330	33,3	139,50	81,16	58,33	85,1	356,04	148,3	620,44
Mosbruch	233 226 04	240	270	320	21,7	137,94	77,04	60,89	63,9	406,89	74,6	475,31
Neichen	233 048 04	255	290	330	9,4	64,18	53,12	11,06	42,5	291,15	56,9	390,01
Nitz	233 228 04	240	270	320	52,9	1 174,80	89,29	1 085,51	49,5	1 099,87	59,7	1 326,64
Oberelz	233 230 04	255	290	330	13,0	110,03	86,23	23,80	44,7	379,13	68,8	583,27
Reimerath	233 233 04	240	270	320	8,2	122,31	89,22	33,09	17,3	258,66	37,4	557,70
Retterath	233 234 04	240	270	320	39,3	109,99	71,77	38,22	101,9	285,43	199,0	557,45
Sassen	233 236 04	255	290	330	39,5	500,59	516,67	- 16,08	57,1	723,20	57,1	723,20
Uersfeld	233 242 04	260	290	330	132,6	186,27	79,87	106,40	312,2	438,45	325,0	456,44
Ueß	233 243 04	255	290	330	18,3	332,89	112,49	220,40	25,0	455,05	28,1	511,09
Welcherath	233 244 04	255	290	330	14,0	112,30	101,67	10,63	44,6	356,82	44,6	356,82
VG Obere Kyll	233 000 05	295	320	352	3 237,5	372,34	85,94	286,40	4 863,4	559,33	5 944,3	683,65
Birgel	233 007 05	280	320	352	98,6	204,99	74,80	130,19	212,5	441,89	309,3	643,13
Esch	233 022 05	300	320	352	36,4	74,59	57,97	16,61	135,4	277,41	283,7	581,38
Feusdorf	233 023 05	300	320	352	61,9	113,04	61,96	51,08	183,7	335,25	297,1	542,24
Gönnersdorf	233 028 05	300	320	352	167,0	287,43	88,80	198,63	266,9	459,39	314,0	540,49
Hallschlag	233 214 05	300	320	352	219,7	418,55	90,37	328,18	314,2	598,44	364,8	694,87
Jünkerath	233 035 05	300	320	352	1 045,3	658,22	89,04	569,18	1 303,4	820,79	1 363,5	858,63
Kerschenbach	233 219 05	280	320	375	19,2	109,72	84,66	25,06	58,5	334,15	93,6	534,78
Lissendorf	233 041 05	300	320	352	184,5	165,63	90,53	75,11	386,1	346,57	630,1	565,64
Ormont	233 232 05	280	320	352	287,6	762,74	84,20	678,54	333,9	885,61	333,9	885,61
Reuth	233 235 05	275	317	352	39,1	182,85	74,62	108,23	71,9	336,10	112,7	526,71
Scheid	233 237 05	300	320	352	42,5	353,77	85,18	268,58	73,4	611,54	88,6	738,53
Schüller	233 239 05	300	320	352	51,7	149,73	51,89	97,83	107,8	312,49	147,1	426,42
Stadtkyll	233 240 05	300	320	352	903,0	607,70	118,53	489,16	1 190,6	801,19	1 240,9	835,07
Steffeln	233 241 05	300	320	352	81,0	124,10	62,72	61,38	225,1	344,71	364,8	558,71
LK Westerwaldkreis	143 000 00	269	317	339	89 156,0	448,25	107,05	341,19	136 721,2	687,39	150 233,8	755,32
VG Bad Marienberg (Ww.)	143 000 01	271	317	341	8 894,7	464,45	108,51	355,94	13 069,2	682,43	14 063,7	734,36
Bad Marienberg (Ww.), St.	143 206 01	269	317	345	4 836,7	859,70	141,52	718,19	5 808,1	1 032,37	6 055,3	1 076,30
Bölsberg	143 211 01	270	320	360	29,1	112,24	76,87	35,37	90,0	347,47	135,1	521,74
Dreisbach	143 216 01	270	310	330	229,2	388,42	80,03	308,39	334,3	566,54	334,3	566,55
Fehl-Ritzhausen	143 222 01	270	320	330	124,4	151,49	62,18	89,31	314,1	382,57	475,4	579,00
Großseifen	143 227 01	270	320	340	243,4	394,45	76,62	317,83	358,7	581,42	358,7	581,42
Hahn bei Marienberg	143 231 01	270	320	330	40,4	89,31	80,62	8,69	155,5	343,95	253,5	560,92
Hardt	143 234 01	270	320	340	65,1	149,61	77,92	71,69	173,2	398,14	173,2	398,14
Hof	143 243 01	270	320	330	325,5	273,08	128,03	145,05	667,2	559,77	667,2	559,77

30 Steuereinnahmen, Realsteuerhebesätze, Realsteueraufbringungskraft und Steuereinnahmekraft der Gemeinden 2010

Landkreis Verbandsgemeinde Gemeinde	Gem.- Schl.- Nr.	Be- völkerung am 30.06.2010	Steuereinnahmen insgesamt (netto)			Einnahmen aus der / dem					
						Grundsteuer		Gewerbsteuer		Gemeindeanteil an der	
						A	B	Auf- kommen (brutto)	Ein- nahmen (netto) ¹⁾	Ein- kommen- steuer	Umsatz- steuer
		Anzahl	1 000 EUR	EUR je Einw.		1 000 EUR					

noch: LK Westerwaldkreis

Kirburg	143 248 01	591	253,3	428,67	1,5	40,0	75,3	59,1	144,0	7,1
Langenbach bei Kirburg	143 253 01	1 004	501,4	499,38	1,2	106,5	137,2	109,4	256,6	24,9
Lautzenbrücken	143 255 01	385	192,0	498,82	1,2	21,9	85,5	68,2	93,3	6,3
Mörlen	143 264 01	575	175,4	304,97	1,6	30,8	15,0	11,9	127,9	1,8
Neunkhausen	143 270 01	1 104	547,0	495,46	4,4	79,3	177,7	139,4	280,6	37,9
Nisterau	143 277 01	918	485,7	529,13	1,8	70,5	170,3	133,7	232,6	45,0
Nistertal	143 279 01	1 293	1 137,1	879,40	1,9	155,9	754,1	591,9	336,5	47,4
Norken	143 280 01	978	516,8	528,40	2,2	107,6	124,5	97,7	259,8	45,4
Stockhausen-Ilffurth	143 297 01	471	147,4	313,00	1,4	22,6	30,9	24,3	95,3	1,5
Unnau	143 300 01	1 840	992,1	539,19	5,6	165,0	358,7	285,9	469,3	61,8
VG Hachenburg	143 000 02	24 032	13 369,3	556,31	92,9	2 135,0	5 194,3	4 081,5	6 185,8	584,4
Alpenrod	143 202 02	1 607	862,5	536,70	6,7	133,8	387,9	304,5	379,1	29,8
Astert	143 204 02	247	96,1	388,92	0,6	13,5	4,5	3,5	77,7	0,2
Atzelgift	143 205 02	665	418,9	629,89	1,1	60,9	172,3	135,2	209,0	10,5
Borod	143 212 02	552	165,8	300,33	2,3	31,8	16,9	13,7	115,0	0,9
Dreifelden	143 215 02	313	127,3	406,76	1,9	23,9	38,4	30,5	67,6	2,7
Gehlert	143 223 02	566	271,1	479,00	2,7	49,2	77,9	61,1	145,8	11,2
Giesenhausen	143 225 02	341	105,0	307,92	4,3	21,1	0,3	0,2	77,2	1,2
Hachenburg, St.	143 229 02	5 732	4 801,1	837,59	7,0	743,3	2 564,2	2 012,5	1 680,7	342,8
Hattert	143 235 02	1 718	865,8	503,95	8,4	112,8	375,4	294,6	428,8	17,3
Heimbörn	143 236 02	289	99,8	345,20	2,8	15,7	2,7	2,2	76,4	2,0
Heuzert	143 240 02	134	46,2	344,96	1,3	7,4	0,2	0,1	36,5	0,8
Höchstebach	143 241 02	669	359,8	537,80	2,5	46,3	152,2	119,5	181,8	7,6
Kroppach	143 250 02	636	398,7	626,87	2,0	70,4	145,6	114,3	195,9	13,8
Kundert	143 252 02	270	89,1	330,16	2,3	14,3	0,8	0,6	70,6	0,6
Limbach	143 257 02	415	148,3	357,31	1,2	29,7	23,4	18,4	96,4	1,5
Linden	143 258 02	150	54,5	363,57	0,8	15,8	3,9	3,1	33,3	1,0
Lochum	143 259 02	306	329,1	1 075,37	1,7	25,6	3,2	2,9	72,8	6,9
Luckenbach	143 260 02	609	489,3	803,50	1,2	57,2	320,0	251,2	161,3	17,6
Marzhausen	143 261 02	257	95,1	370,04	3,2	15,4	8,4	6,6	68,4	0,5
Merkelbach	143 262 02	426	143,3	336,41	1,5	29,4	17,8	14,0	94,4	1,9
Mörsbach	143 265 02	470	163,7	348,26	4,3	30,5	8,3	6,5	118,8	1,2
Mudenbach	143 267 02	779	242,5	311,36	2,9	45,0	33,5	26,7	164,9	2,1
Mündersbach	143 268 02	758	334,5	441,31	4,1	74,1	82,5	65,8	164,6	21,5
Müschelbach	143 269 02	1 014	684,5	675,06	0,9	85,7	445,9	350,0	224,3	21,7
Nister	143 276 02	959	377,5	393,59	1,7	79,8	51,6	40,5	223,4	29,3
Roßbach	143 287 02	841	351,9	418,41	6,0	58,9	48,5	38,6	243,6	2,6
Steinebach an der Wied	143 294 02	813	317,8	390,93	3,3	57,3	55,5	43,9	204,7	5,7
Stein-Wingert	143 296 02	197	59,2	300,55	2,8	13,2	- 0,0	- 0,0	42,3	0,2
Streithausen	143 299 02	540	228,6	423,39	1,2	38,2	42,2	33,8	143,0	11,4
Wahlrod	143 301 02	879	324,5	369,11	4,7	64,1	63,8	50,1	197,7	6,2
Welkenbach	143 306 02	138	66,4	481,21	1,9	10,1	18,0	14,3	39,3	0,2
Wied	143 310 02	500	170,0	340,00	2,4	43,1	6,9	5,4	108,9	9,1
Winkelbach	143 313 02	242	81,5	336,67	1,2	17,5	21,5	17,1	41,6	2,7
VG Höhr-Grenzhausen	143 000 03	13 573	10 274,6	756,99	15,5	1 324,2	5 652,5	4 537,6	3 859,0	509,1
Hilgert	143 030 03	1 543	935,0	605,94	1,2	143,8	323,3	259,6	503,8	21,5
Hillscheid	143 031 03	2 511	3 219,1	1 282,01	9,0	255,8	2 531,1	2 031,9	839,8	78,0
Höhr-Grenzhausen, St.	143 032 03	9 264	6 027,7	650,66	5,0	907,2	2 789,9	2 239,7	2 448,1	409,0
Kammerforst	143 040 03	255	92,8	363,96	0,4	17,5	8,2	6,4	67,3	0,6
VG Montabaur	143 000 04	38 396	30 476,7	793,75	59,0	4 041,6	15 717,3	12 340,9	12 909,0	1 044,7
Boden	143 005 04	566	376,1	664,51	0,9	59,2	142,6	111,9	176,4	26,7
Daubach	143 008 04	453	260,2	574,41	0,4	34,2	45,8	35,9	186,0	2,2
Eitelborn	143 013 04	2 462	1 305,5	530,24	3,5	216,1	202,9	159,2	908,4	10,7
Gackenbach	143 020 04	562	379,4	675,04	1,7	45,0	166,1	130,4	194,1	6,3
Girod	143 021 04	1 230	534,0	434,17	3,6	90,6	113,3	88,9	338,5	9,4
Görgeshausen	143 023 04	806	632,8	785,10	0,7	156,1	254,1	199,4	251,8	23,4
Großholbach	143 024 04	982	440,1	448,21	1,6	64,1	105,4	82,7	287,4	2,6
Heilberscheid	143 026 04	664	313,1	471,47	2,8	44,4	27,0	21,2	242,0	1,3
Heiligenroth	143 027 04	1 416	2 534,5	1 789,91	2,2	350,4	2 059,7	1 616,6	471,8	91,9
Holler	143 033 04	1 052	573,7	545,33	2,3	79,5	146,2	114,7	367,3	7,0

30 Steuereinnahmen, Realsteuerhebesätze, Realsteueraufbringungskraft und Steuereinnahmekraft der Gemeinden 2010

Landkreis Verbandsgemeinde Gemeinde	Gem.- Schl.- Nr.	Realsteuer- hebesätze		Realsteueraufbringungskraft				Steuer- einnahmekraft der Gemeinden ²⁾		Steuer- einnahmekraft der Gemeinden ²⁾ zuzüglich Schlüssel- zuweisung ³⁾	
		Grund- steuer	Ge- wer- be- steuer	insgesamt		Grund- steuer	Ge- werbe- steuer	Steuer- einnahmekraft der Gemeinden ²⁾		Steuer- einnahmekraft der Gemeinden ²⁾ zuzüglich Schlüssel- zuweisung ³⁾	
		A	B								
		%									

noch: LK Westerwaldkreis

Kirburg	143 248 01	270	320	330	128,2	216,84	75,14	141,70	263,0	445,00	362,7	613,76
Langenbach bei Kirburg	143 253 01	280	320	350	259,2	258,20	114,87	143,33	512,9	510,81	512,9	510,81
Lautzenbrücken	143 255 01	280	320	350	114,3	296,81	63,95	232,86	196,5	510,38	228,0	592,13
Mörlen	143 264 01	280	320	350	50,3	87,53	60,25	27,29	177,0	307,87	319,1	555,03
Neunkhausen	143 270 01	269	317	330	288,1	260,96	81,99	178,97	568,4	514,83	655,5	593,77
Nisterau	143 277 01	260	290	330	274,7	299,28	92,91	206,37	515,7	561,73	515,7	561,73
Nistertal	143 279 01	270	320	330	1 007,8	779,45	130,84	648,62	1 229,5	950,89	1 229,5	950,89
Norken	143 280 01	269	317	330	257,1	262,93	121,40	141,53	535,5	547,53	535,5	547,53
Stockhausen-Ilfurth	143 297 01	260	290	330	62,7	133,05	60,03	73,02	152,8	324,34	235,1	499,14
Unnau	143 300 01	280	320	350	558,6	303,60	99,20	204,40	1 017,0	552,70	1 017,0	552,70
VG Hachenburg	143 000 02	270	317	331	8 163,2	339,68	100,09	239,59	13 820,7	575,10	16 257,0	676,47
Alpenrod	143 202 02	270	317	330	583,2	362,94	94,47	268,47	908,8	565,51	908,8	565,51
Astert	143 204 02	269	317	330	20,3	82,32	62,06	20,25	97,2	393,57	139,4	564,47
Atzelgift	143 205 02	269	317	330	258,6	388,94	100,83	288,11	441,1	663,24	441,1	663,24
Borod	143 212 02	270	320	380	52,8	95,74	66,20	29,54	165,6	299,99	306,0	554,33
Dreifelden	143 215 02	270	310	330	71,1	227,27	90,76	136,52	133,5	426,63	179,1	572,08
Gehlert	143 223 02	269	317	330	142,7	252,11	99,10	153,01	283,0	499,91	325,4	574,89
Giesenhausen	143 225 02	269	317	350	27,7	81,12	80,27	0,85	106,0	310,99	178,6	523,73
Hachenburg, St.	143 229 02	269	317	330	3 663,4	639,11	141,61	497,51	5 135,2	895,88	5 592,5	975,67
Hattert	143 235 02	269	317	330	548,5	319,26	76,24	243,02	913,7	531,87	945,6	550,43
Heimborn	143 236 02	269	317	330	23,0	79,71	69,15	10,56	100,8	348,82	150,8	521,96
Heuzert	143 240 02	269	317	330	9,5	71,13	69,62	1,51	46,7	348,54	68,8	513,39
Höchstesbach	143 241 02	270	320	330	221,6	331,31	78,23	253,08	378,3	565,49	465,5	695,79
Kroppach	143 250 02	270	320	330	239,4	376,48	121,86	254,61	417,8	656,96	417,8	656,96
Kundert	143 252 02	270	320	330	18,6	68,93	65,76	3,17	89,6	331,89	129,2	478,63
Limbach	143 257 02	269	317	330	59,5	143,32	80,60	62,72	152,4	367,26	230,0	554,33
Linden	143 258 02	269	317	330	22,3	148,39	119,42	28,97	55,8	371,78	63,4	422,71
Lochum	143 259 02	269	317	330	33,0	107,91	96,21	11,69	112,4	367,47	144,1	470,85
Luckenbach	143 260 02	269	317	330	419,1	688,11	103,74	584,37	529,1	868,85	529,1	868,85
Marzhausen	143 261 02	270	320	330	29,2	113,74	77,53	36,21	96,3	374,56	150,2	584,47
Merkelbach	143 262 02	270	320	330	53,0	124,32	77,76	46,56	145,4	341,20	236,5	555,28
Mörsbach	143 265 02	269	317	330	46,7	99,40	79,74	19,66	165,0	351,02	249,2	530,18
Mudenbach	143 267 02	270	320	350	86,4	110,92	65,80	45,13	246,6	316,59	441,8	567,12
Mündersbach	143 268 02	269	317	350	171,1	225,73	111,56	114,18	340,4	449,11	464,3	612,55
Müschelbach	143 269 02	269	317	330	589,6	581,50	92,40	489,10	739,7	729,53	739,7	729,53
Nister	143 276 02	269	310	330	147,5	153,80	93,96	59,84	389,1	405,69	511,5	533,34
Roßbach	143 287 02	270	320	350	120,3	143,02	82,60	60,42	356,6	424,08	494,9	588,47
Steinebach an der Wied	143 294 02	270	320	330	126,6	155,70	79,84	75,86	325,4	400,19	423,4	520,73
Stein-Wingert	143 296 02	270	320	330	17,1	86,56	86,73	- 0,17	59,5	302,15	111,9	567,83
Streithausen	143 299 02	270	320	360	85,2	157,69	78,11	79,58	231,3	428,37	281,0	520,39
Wahlrod	143 301 02	270	320	330	144,6	164,55	83,82	80,73	334,8	380,84	468,5	532,97
Welkenbach	143 306 02	270	320	340	32,3	233,82	92,71	141,11	67,9	492,20	71,9	521,01
Wied	143 310 02	270	320	330	56,4	112,71	97,33	15,38	172,8	345,66	258,5	517,09
Winkelbach	143 313 02	269	317	350	42,8	176,92	83,70	93,22	82,8	342,03	138,4	571,84
VG Höhr-Grenzhausen	143 000 03	264	319	360	7 205,3	530,85	106,25	424,60	10 458,5	770,54	10 712,6	789,26
Hilgert	143 030 03	270	317	360	486,5	315,28	101,66	213,62	948,0	614,41	948,0	614,41
Hillscheid	143 031 03	260	317	360	2 866,9	1 141,72	114,13	1 027,59	3 285,5	1 308,44	3 285,5	1 308,44
Höhr-Grenzhausen, St.	143 032 03	270	320	360	3 821,8	412,54	105,53	307,01	6 128,7	661,56	6 351,8	685,64
Kammerforst	143 040 03	255	290	330	30,2	118,24	82,61	35,64	96,3	377,77	127,2	499,01
VG Montabaur	143 000 04	269	317	331	21 893,9	570,21	115,67	454,55	32 471,1	845,69	34 017,8	885,97
Boden	143 005 04	255	290	330	229,6	405,69	125,48	280,20	402,0	710,20	402,0	710,20
Daubach	143 008 04	269	317	330	88,4	195,24	82,81	112,43	266,8	588,88	280,6	619,45
Eitelborn	143 013 04	270	320	330	461,0	187,26	95,60	91,65	1 336,5	542,85	1 400,2	568,72
Gackenbach	143 020 04	269	317	330	235,3	418,67	89,94	328,74	399,9	711,62	449,6	799,94
Girod	143 021 04	269	317	330	227,8	185,20	82,79	102,41	551,3	448,20	624,9	508,08
Görgeshausen	143 023 04	269	317	330	452,2	561,01	210,42	350,59	672,7	834,67	672,7	834,67
Großholbach	143 024 04	269	317	330	188,3	191,70	72,36	119,34	455,5	463,88	596,0	606,90
Heilberscheid	143 026 04	269	317	330	81,0	121,97	76,78	45,20	318,5	479,66	369,5	556,50
Heiligenroth	143 027 04	269	317	330	2 672,2	1 887,13	269,41	1 617,72	2 792,7	1 972,24	2 792,7	1 972,24
Holler	143 033 04	269	317	330	251,0	238,61	84,06	154,55	593,8	564,47	600,2	570,49

30 Steuereinnahmen, Realsteuerhebesätze, Realsteueraufbringungskraft und Steuereinnahmekraft der Gemeinden 2010

Landkreis Verbandsgemeinde Gemeinde	Gem.- Schl.- Nr.	Be- völkerung am 30.06.2010	Steuereinnahmen insgesamt (netto)			Einnahmen aus der / dem					
						Grundsteuer		Gewerbsteuer		Gemeindeanteil an der	
						A	B	Auf- kommen (brutto)	Ein- nahmen (netto) ¹⁾	Ein- kommen- steuer	Umsatz- steuer
		Anzahl	1 000 EUR	EUR je Einw.		1 000 EUR					

noch: LK Westerwaldkreis

Horbach	143 034 04	723	305,6	422,70	1,2	43,4	67,5	53,0	200,6	5,9
Hübingen	143 036 04	543	191,0	351,79	0,9	40,9	46,1	36,2	108,9	3,1
Kadenbach	143 039 04	1 377	675,7	490,70	1,2	100,2	50,1	39,3	526,0	6,3
Montabaur, St.	143 048 04	12 374	13 317,0	1 076,21	9,7	1 564,8	8 885,5	6 973,8	4 085,7	655,7
Nentershausen	143 051 04	1 999	2 019,9	1 010,47	1,7	176,2	1 460,5	1 146,3	640,2	53,3
Neuhäusel	143 052 04	1 993	1 420,6	712,78	1,5	201,5	453,0	355,5	831,0	27,9
Niederelbert	143 053 04	1 611	854,1	530,17	3,7	155,9	189,5	148,7	521,5	21,1
Niedererbach	143 054 04	1 010	483,4	478,62	2,7	74,5	53,7	42,2	359,3	2,1
Nomborn	143 055 04	708	304,1	429,47	2,4	51,0	37,0	29,0	218,4	1,6
Oberelbert	143 057 04	1 088	490,9	451,17	1,6	80,2	74,0	58,0	341,1	7,8
Ruppach-Goldhausen	143 065 04	1 184	1 170,9	988,95	1,0	119,3	818,1	647,2	351,4	50,4
Simmern	143 071 04	1 411	796,4	564,41	5,9	120,4	128,4	100,8	552,5	12,8
Stahlhofen	143 072 04	717	316,6	441,59	0,9	54,4	52,8	41,4	214,8	3,7
Untershausen	143 077 04	505	268,4	531,44	0,6	40,1	40,6	31,9	190,6	3,9
Welschneudorf	143 079 04	960	512,8	534,18	4,0	79,2	97,6	76,6	343,4	7,7
VG Ransbach-Baumbach	143 000 05	14 635	11 305,6	772,50	20,6	1 710,7	6 076,8	4 898,9	4 037,6	604,4
Alsbach	143 001 05	579	245,2	423,49	2,0	40,7	30,4	23,9	174,8	1,4
Breitenau	143 006 05	642	283,0	440,87	3,7	50,3	38,7	30,9	189,1	6,1
Caan	143 007 05	722	293,5	406,49	0,6	48,1	37,3	29,7	211,2	2,1
Deesen	143 009 05	669	312,2	466,69	1,6	51,4	81,4	65,8	187,2	3,4
Hundsdorf	143 038 05	453	199,7	440,89	1,0	30,9	35,3	27,7	125,3	13,5
Nauort	143 050 05	2 320	1 109,8	478,37	2,2	178,1	219,7	172,4	728,6	24,8
Oberhaid	143 059 05	405	154,9	382,40	2,0	24,1	31,1	24,6	101,9	1,3
Ransbach-Baumbach, St.	143 062 05	7 359	7 965,1	1 082,36	3,8	1 179,6	5 406,2	4 368,8	1 863,8	536,0
Sessenbach	143 068 05	507	329,7	650,32	1,0	42,2	137,7	108,1	167,3	9,5
Wirscheid	143 082 05	326	139,5	427,92	1,0	21,4	1,4	1,1	115,0	0,3
Wittgert	143 084 05	653	272,9	417,91	1,7	43,9	57,6	46,0	173,4	6,0
VG Rennerod	143 000 06	16 773	10 763,7	641,73	65,5	1 418,0	6 064,0	4 762,9	4 084,3	379,9
Bretthausen	143 214 06	189	93,3	493,68	1,6	11,5	34,5	27,0	52,4	0,4
Elsoff (Ww.)	143 218 06	924	848,6	918,35	5,9	71,4	632,9	496,8	257,2	13,7
Hellenhahn-Schellenberg	143 237 06	1 294	448,7	346,77	2,7	82,4	69,8	54,8	298,4	7,1
Homburg	143 244 06	153	47,4	309,95	1,5	9,0	6,0	4,7	31,6	0,1
Hüblingen	143 245 06	311	100,9	324,38	2,1	20,6	4,5	3,5	73,2	0,3
Irmtraut	143 246 06	765	311,6	407,32	4,3	57,8	80,2	62,9	178,0	5,7
Liebenseid	143 256 06	946	293,1	309,88	4,5	69,7	25,7	20,2	190,4	4,2
Neunkirchen	143 271 06	593	224,3	378,24	3,1	54,6	- 12,9	- 10,1	138,0	37,0
Neustadt/Westerwald	143 272 06	566	216,0	381,57	1,0	36,3	29,7	23,3	151,1	3,2
Niederroßbach	143 274 06	829	269,6	325,24	2,9	48,2	62,2	48,8	162,8	4,7
Nister-Möhrendorf	143 278 06	326	128,8	395,03	1,9	19,0	28,3	22,2	83,9	0,7
Oberrod	143 282 06	715	220,7	308,67	1,7	39,6	28,7	22,5	153,1	1,7
Oberroßbach	143 283 06	331	339,4	1 025,43	1,5	30,8	263,6	206,9	76,9	22,1
Rehe	143 285 06	960	844,7	879,92	3,2	71,1	565,3	447,2	219,2	100,4
Rennerod, St.	143 286 06	3 776	3 302,4	874,59	11,6	492,2	2 230,0	1 750,2	918,9	119,9
Salzburg	143 291 06	215	93,9	436,60	0,4	13,5	17,7	13,9	63,9	1,4
Seck	143 292 06	1 264	624,2	493,82	4,8	102,4	211,4	165,9	338,3	10,0
Stein-Neukirch	143 295 06	426	187,8	440,84	1,7	27,6	25,6	20,1	133,1	3,4
Waigandshain	143 302 06	203	543,2	2 675,82	2,5	19,6	591,4	464,2	50,6	5,0
Waldmühlen	143 303 06	361	106,5	295,01	1,6	17,9	18,9	14,8	70,1	0,4
Westernohe	143 309 06	964	1 179,6	1 223,69	2,5	73,7	1 012,9	794,9	270,6	34,3
Willingen	143 311 06	255	204,7	802,92	1,6	25,8	120,7	94,7	78,6	3,4
Zehnhausen bei Rennerod	143 315 06	407	134,2	329,83	0,8	23,3	17,0	13,4	94,0	0,7
VG Selters (Ww.)	143 000 07	16 499	9 161,6	555,28	64,7	1 489,8	3 873,7	3 044,5	4 133,9	380,1
Ellenhausen	143 015 07	281	97,6	347,38	1,6	16,4	11,0	8,6	69,8	0,2
Ewighausen	143 221 07	246	87,0	353,79	2,0	14,5	8,6	6,8	62,4	0,1
Freilingen	143 018 07	705	314,4	446,01	1,2	64,0	44,5	34,9	199,9	12,1
Freirachdorf	143 019 07	649	247,1	380,73	2,8	44,3	82,6	64,8	129,4	3,3
Goddert	143 022 07	425	163,5	384,62	1,4	37,3	17,7	13,9	106,2	2,9
Hartenfels	143 025 07	838	431,1	514,42	4,1	92,1	65,8	52,5	238,8	40,6
Herschbach	143 029 07	2 842	1 644,6	578,67	6,0	261,6	702,8	551,6	745,7	69,2
Krümml	143 041 07	352	143,9	408,71	2,0	23,7	56,0	43,9	69,3	3,9

30 Steuereinnahmen, Realsteuerhebesätze, Realsteueraufbringungskraft und Steuereinnahmekraft der Gemeinden 2010

Landkreis Verbandsgemeinde Gemeinde	Gem.- Schl.- Nr.	Realsteuer- hebesätze			Realsteueraufbringungskraft				Steuer- einnahmekraft der Gemeinden ²⁾		Steuer- einnahmekraft der Gemeinden ²⁾ zuzüglich Schlüssel- zuweisung ³⁾	
		Grund- steuer		Ge- wer- be- steuer	insgesamt		Grund- steuer	Ge- werbe- steuer				
		A	B						1 000 EUR	EUR je Einw.	EUR je Einw.	EUR je Einw.
		%			1 000 EUR	EUR je Einw.	EUR je Einw.	EUR je Einw.	1 000 EUR	EUR je Einw.	1 000 EUR	EUR je Einw.
noch: LK Westerwaldkreis												
Horbach	143 034 04	269	317	330	123,3	170,53	66,71	103,82	315,2	436,00	395,8	547,38
Hübingen	143 036 04	269	317	330	96,5	177,64	83,24	94,40	198,5	365,57	319,0	587,50
Kadenbach	143 039 04	269	317	330	165,4	120,13	79,65	40,48	687,0	498,89	783,9	569,28
Montabaur, St.	143 048 04	270	320	330	11 569,2	934,96	136,38	798,59	14 399,0	1 163,65	14 899,9	1 204,13
Nentershausen	143 051 04	269	290	330	1 834,5	917,73	105,20	812,52	2 213,8	1 107,46	2 213,8	1 107,46
Neuhäusel	143 052 04	269	317	330	723,3	362,92	110,16	252,76	1 484,8	744,99	1 484,8	744,99
Niederelbert	143 053 04	270	320	330	381,7	236,95	106,15	130,80	883,6	548,45	883,6	548,45
Niedererbach	143 054 04	269	310	330	145,0	143,61	84,45	59,15	494,9	490,05	541,1	535,77
Nornborn	143 055 04	269	317	330	98,9	139,72	81,58	58,14	311,0	439,26	384,3	542,77
Oberelbert	143 057 04	269	317	330	170,7	156,91	81,33	75,59	503,7	462,93	652,6	599,83
Ruppach-Goldhausen	143 065 04	269	317	340	1 013,3	855,79	109,98	745,81	1 244,2	1 050,85	1 244,2	1 050,85
Simmern	143 071 04	269	317	330	279,4	197,99	96,81	101,18	817,0	579,06	817,0	579,06
Stahlhofen	143 072 04	269	317	330	118,5	165,27	83,45	81,82	325,6	454,14	391,9	546,62
Untershausen	143 077 04	270	320	330	88,8	175,89	86,49	89,40	274,5	543,59	274,5	543,59
Welschneudorf	143 079 04	269	317	330	198,5	206,76	93,67	113,09	528,6	550,60	543,0	565,65
VG Ransbach-Baumbach	143 000 05	267	313	366	7 986,2	545,69	129,66	416,03	11 450,3	782,39	12 294,0	840,04
Alsbach	143 001 05	260	290	330	84,2	145,40	86,98	58,42	253,9	438,47	305,3	527,23
Breitenau	143 006 05	270	320	350	98,4	153,33	90,06	63,28	285,7	445,09	366,8	571,35
Caan	143 007 05	260	300	350	94,7	131,16	77,01	54,15	300,4	416,09	430,9	596,84
Deesen	143 009 05	270	317	370	138,0	206,32	85,63	120,69	313,0	467,85	429,6	642,22
Hundsorf	143 038 05	270	300	330	75,6	166,80	80,26	86,54	206,8	456,59	254,4	561,62
Nauort	143 050 05	255	290	330	457,5	197,19	91,90	105,30	1 163,6	501,55	1 220,3	526,01
Oberhaid	143 059 05	260	290	340	64,3	158,69	75,67	83,01	161,0	397,54	217,3	536,60
Ransbach-Baumbach, St.	143 062 05	290	320	370	6 630,6	901,01	172,33	728,69	7 992,9	1 086,15	8 176,8	1 111,13
Sessenbach	143 068 05	260	290	330	204,1	402,63	100,56	302,07	351,3	692,84	351,3	692,84
Wirscheid	143 082 05	240	270	320	29,9	91,68	86,80	4,87	144,9	444,33	165,7	508,15
Wittgert	143 084 05	270	320	352	108,9	166,80	74,82	91,99	276,8	423,81	375,6	575,20
VG Rennerod	143 000 06	270	319	331	8 317,5	495,89	94,92	400,96	11 480,6	684,47	12 837,8	765,38
Bretthausen	143 214 06	269	317	330	52,4	277,34	74,58	202,76	97,8	517,41	97,8	517,41
Elsoff (Ww.)	143 218 06	270	320	330	786,7	851,36	89,56	761,80	921,4	997,20	921,4	997,20
Hellenhahn-Schellenberg	143 237 06	269	317	330	169,6	131,09	71,11	59,98	460,1	355,57	660,3	510,24
Homburg	143 244 06	270	320	330	17,9	116,95	73,41	43,54	48,3	315,68	88,5	578,17
Hüblingen	143 245 06	270	320	330	29,3	94,30	78,24	16,06	101,8	327,35	170,3	547,71
Irmtraut	143 246 06	270	320	330	155,6	203,42	86,89	116,53	322,1	421,03	482,9	631,23
Liebenscheid	143 256 06	270	320	330	108,0	114,19	83,98	30,21	297,1	314,07	297,1	314,07
Neunkirchen	143 271 06	269	317	330	48,0	81,00	105,19	- 24,19	225,9	380,89	225,9	380,89
Neustadt/Westerwald	143 272 06	269	317	330	73,3	129,56	71,22	58,34	221,2	390,82	338,6	598,28
Niederroßbach	143 274 06	270	320	330	123,9	149,40	66,01	83,39	278,0	335,35	411,7	496,66
Nister-Möhrendorf	143 278 06	269	317	330	54,1	165,84	69,27	96,57	132,5	406,53	142,9	438,43
Oberrod	143 282 06	270	320	330	76,2	106,54	61,86	44,68	224,8	314,38	388,3	543,10
Oberroßbach	143 283 06	270	320	330	327,7	990,13	104,55	885,58	370,0	1 117,73	370,0	1 117,73
Rehe	143 285 06	269	317	340	690,6	719,33	83,73	635,60	892,2	929,34	892,2	929,34
Rennerod, St.	143 286 06	270	320	330	3 019,9	799,76	142,97	656,79	3 578,9	947,81	3 714,9	983,82
Salzburg	143 291 06	270	320	330	34,6	160,86	69,41	91,44	96,1	447,13	127,0	590,73
Seck	143 292 06	270	320	330	349,9	276,85	90,84	186,01	652,8	516,42	759,4	600,76
Stein-Neukirch	143 295 06	269	317	330	60,1	141,12	74,24	66,89	191,2	448,76	229,1	537,85
Waigandshain	143 302 06	270	320	330	681,4	3 356,48	116,54	3 239,94	609,7	3 003,38	609,7	3 003,38
Waldmühlen	143 303 06	270	320	330	41,9	116,17	57,91	58,26	108,4	300,33	184,4	510,75
Westernohe	143 309 06	270	320	330	1 208,0	1 253,13	84,65	1 168,48	1 295,0	1 343,34	1 295,0	1 343,34
Willingen	143 311 06	270	320	330	163,6	641,59	115,12	526,47	219,6	861,35	219,6	861,35
Zehnhausen bei Rennerod	143 315 06	270	320	330	44,7	109,94	63,45	46,49	135,8	333,67	210,8	517,98
VG Selters (Ww.)	143 000 07	267	316	332	5 971,8	361,95	102,15	259,80	9 656,5	585,28	11 279,7	683,66
Ellenhausen	143 015 07	240	270	320	35,5	126,22	81,25	44,98	103,0	366,62	161,4	574,53
Ewighausen	143 221 07	260	290	330	28,9	117,52	78,62	38,91	89,6	364,17	141,1	573,38
Freilingen	143 018 07	270	320	330	119,4	169,40	99,19	70,21	321,9	456,53	454,8	645,07
Freirachdorf	143 019 07	270	320	330	142,3	219,24	77,71	141,53	257,2	396,32	355,2	547,29
Goddert	143 022 07	270	320	330	61,1	143,87	97,48	46,38	166,5	391,69	241,6	568,39
Hartenfels	143 025 07	270	320	352	171,6	204,82	122,94	81,88	437,7	522,36	455,8	543,86
Herschbach	143 029 07	270	320	330	1 068,3	375,88	100,87	275,01	1 732,0	609,42	1 732,0	609,42
Krümmel	143 041 07	270	320	330	89,7	254,85	78,07	176,78	150,8	428,51	209,6	595,35

30 Steuereinnahmen, Realsteuerhebesätze, Realsteueraufbringungskraft und Steuereinnahmekraft der Gemeinden 2010

Landkreis Verbandsgemeinde Gemeinde	Gem.- Schl.- Nr.	Be- völkerung am 30.06.2010	Steuereinnahmen insgesamt (netto)			Einnahmen aus der / dem					
						Grundsteuer		Gewerbsteuer		Gemeindeanteil an der	
						A	B	Auf- kommen (brutto)	Ein- nahmen (netto) ¹⁾	Ein- kommen- steuer	Umsatz- steuer
		Anzahl	1 000 EUR	EUR je Einw.		1 000 EUR					

noch: LK Westerwaldkreis

Marienrachdorf	143 044 07	999	426,7	427,17	3,6	75,4	84,1	66,0	272,0	7,7
Maroth	143 045 07	253	75,2	297,11	2,0	17,6	15,2	11,9	42,9	0,3
Maxsain	143 046 07	1 085	463,6	427,27	6,7	68,6	150,5	118,1	256,3	11,2
Nordhofen	143 056 07	554	469,0	846,51	1,9	47,1	273,9	218,3	186,4	13,3
Quirnbach	143 061 07	538	201,8	375,18	1,4	37,4	18,7	14,6	142,2	4,0
Rückeroth	143 064 07	536	143,5	267,77	2,1	27,4	12,1	9,5	101,9	1,0
Schenkelberg	143 066 07	665	268,8	404,16	2,2	43,8	73,5	57,7	158,4	4,7
Selters (Ww.), St.	143 067 07	2 742	2 797,6	1 020,27	4,9	432,0	1 956,2	1 535,3	640,4	182,0
Sessenhausen	143 069 07	930	491,2	528,19	3,9	68,8	216,2	169,7	233,5	13,0
Steinen	143 075 07	238	94,0	395,08	2,9	15,3	13,1	10,3	63,3	1,5
Vielbach	143 078 07	551	223,5	405,62	2,1	35,3	21,2	16,6	165,3	3,2
Weidenhahn	143 305 07	539	175,2	325,13	4,1	33,7	2,1	1,6	129,9	2,3
Wölferlingen	143 085 07	531	202,2	380,84	5,7	33,5	48,1	37,7	120,0	3,8
VG Wallmerod	143 000 08	14 707	7 824,5	532,03	41,7	1 146,3	2 444,7	1 917,6	4 345,6	274,7
Arnshöfen	143 203 08	162	69,5	428,80	1,7	8,2	0,1	0,1	55,4	0,1
Berod bei Wallmerod	143 208 08	540	239,9	444,33	0,8	33,7	38,2	29,7	162,3	6,5
Bilkheim	143 210 08	493	208,0	421,83	1,4	31,2	60,5	47,4	121,1	3,7
Dreikirchen	143 011 08	1 020	604,7	592,83	2,0	88,1	201,7	158,3	341,6	10,2
Elbingen	143 501 08	294	121,1	411,79	0,8	18,0	37,1	28,9	70,2	1,3
Ettinghausen	143 220 08	312	139,8	448,18	0,5	19,6	39,8	31,2	81,9	2,4
Hahn am See	143 232 08	407	167,8	412,27	1,9	30,2	9,1	7,2	125,1	1,5
Herschbach (Oww.)	143 239 08	979	430,0	439,22	1,4	66,0	59,5	46,7	293,8	17,1
Hundsangen	143 037 08	2 085	1 402,7	672,73	5,6	174,1	672,1	527,5	655,6	32,3
Kuhnhöfen	143 251 08	153	75,5	493,72	1,0	8,2	16,8	13,0	49,9	0,2
Mähren	143 502 08	244	71,9	294,54	0,7	12,5	9,4	7,3	47,9	1,0
Meudt	143 263 08	1 816	1 034,3	569,52	7,7	151,7	356,6	279,9	537,1	43,8
Molsberg	143 266 08	457	173,7	380,12	2,5	27,2	21,3	16,7	122,5	2,1
Niederahr	143 273 08	831	696,9	838,68	1,1	86,0	311,2	244,2	279,7	80,5
Oberahr	143 281 08	582	243,0	417,46	2,6	50,3	3,0	2,3	166,5	15,5
Obererbach	143 058 08	526	237,7	451,87	0,9	37,0	19,7	15,5	178,9	1,7
Salz	143 290 08	909	349,1	384,00	1,7	54,8	44,6	35,0	247,1	3,7
Steinfrenz	143 074 08	771	377,8	490,01	3,5	62,2	95,3	74,8	223,9	7,7
Wallmerod	143 304 08	1 331	809,1	607,86	1,5	123,1	385,0	302,1	343,3	35,1
Weroth	143 080 08	616	310,6	504,19	1,7	54,5	63,6	49,5	193,7	8,1
Zehnhausen bei Wallmerod	143 316 08	179	61,6	344,41	0,8	9,8	0,1	0,1	48,2	0,1
VG Westerburg	143 000 09	22 656	11 487,1	507,02	48,1	1 911,1	4 513,9	3 606,0	5 396,0	460,7
Ailertchen	143 200 09	617	215,4	349,15	2,2	35,9	40,1	31,5	140,9	2,4
Bellingen	143 207 09	592	225,0	380,02	1,7	40,4	40,7	31,9	145,5	3,7
Berzhahn	143 209 09	475	166,6	350,74	1,5	30,1	17,8	13,9	118,2	1,4
Brandscheid	143 213 09	488	183,7	376,51	1,1	33,2	30,6	24,0	122,4	1,9
Enspel	143 219 09	273	118,1	432,46	0,6	21,6	12,6	9,9	76,2	8,9
Gemünden	143 224 09	1 032	320,7	310,75	1,6	65,2	28,1	22,2	224,5	3,7
Girkenroth	143 226 09	574	170,9	297,76	1,4	36,2	7,9	6,4	124,1	1,6
Guckheim	143 228 09	923	353,6	383,06	1,7	66,4	41,9	32,9	243,4	6,7
Halbs	143 233 09	354	119,0	336,25	1,1	25,9	2,4	1,9	85,1	3,9
Härtlingen	143 230 09	424	158,9	374,88	3,9	23,0	24,2	19,3	111,8	0,2
Hergenroth	143 238 09	452	207,1	458,28	1,4	29,0	49,4	38,7	135,8	0,8
Höhn	143 242 09	3 077	1 496,9	486,48	6,2	225,7	642,5	504,3	711,4	41,6
Kaden	143 247 09	605	218,1	360,49	1,9	47,6	23,2	18,2	144,8	4,2
Kölbingen	143 249 09	1 060	458,0	432,11	2,2	76,4	120,1	94,3	261,5	20,3
Langenhahn	143 254 09	1 360	809,6	595,29	1,6	128,9	429,2	336,8	299,9	38,4
Pottum	143 284 09	999	426,1	426,48	1,3	74,3	115,6	90,8	250,0	6,5
Rotenhain	143 288 09	558	191,4	342,94	2,1	31,9	28,0	22,0	132,8	0,9
Rothenbach	143 289 09	875	342,4	391,29	4,7	61,7	68,8	54,0	215,7	4,3
Stahlhofen am Wiesensee	143 293 09	343	178,0	518,89	0,7	48,7	50,4	39,6	75,5	11,8
Stockum-Püschchen	143 298 09	647	239,8	370,60	0,7	53,1	4,8	3,8	166,5	13,5
Weltersburg	143 307 09	285	100,1	351,27	1,0	19,4	20,6	16,2	59,1	3,9
Westerburg, St.	143 308 09	5 515	4 281,0	776,24	4,9	651,0	2 569,2	2 078,8	1 262,0	268,0
Willmenrod	143 312 09	682	202,4	296,82	1,6	42,7	16,8	13,4	137,2	5,6
Winnen	143 314 09	446	304,4	682,43	0,9	42,8	129,0	101,3	151,8	6,6

30 Steuereinnahmen, Realsteuerhebesätze, Realsteueraufbringungskraft und Steuereinnahmekraft der Gemeinden 2010

Landkreis Verbandsgemeinde Gemeinde	Gem.- Schl.- Nr.	Realsteuer- hebesätze		Realsteueraufbringungskraft				Steuer- einnahmekraft der Gemeinden ²⁾		Steuer- einnahmekraft der Gemeinden ²⁾ zuzüglich Schlüssel- zuweisung ³⁾	
		Grund- steuer	Ge- wer- be- steuer	insgesamt		Grund- steuer	Ge- werbe- steuer	1 000 EUR	EUR je Einw.	1 000 EUR	EUR je Einw.
		A	B								
		%	1 000 EUR	EUR je Einw.	EUR je Einw.	EUR je Einw.	1 000 EUR	EUR je Einw.	1 000 EUR	EUR je Einw.	

noch: LK Westerwaldkreis

Marienrachdorf	143 044 07	270	320	330	178,2	178,37	84,73	93,65	439,7	440,18	469,9	470,36
Maroth	143 045 07	270	320	330	37,8	149,39	82,66	66,73	77,7	307,03	138,0	545,55
Maxsain	143 046 07	260	290	330	255,9	235,85	81,62	154,23	491,0	452,50	663,2	611,29
Nordhofen	143 056 07	270	320	350	339,7	613,10	94,70	518,40	483,8	873,20	483,8	873,20
Quirnbach	143 061 07	270	320	330	62,3	115,78	77,22	38,56	204,5	380,15	274,0	509,27
Rückeroth	143 064 07	270	290	330	48,2	89,86	64,68	25,18	148,4	276,93	312,7	583,33
Schenkelberg	143 066 07	270	320	330	131,1	197,20	74,22	122,99	278,4	418,65	361,3	543,35
Selters (Ww.), St.	143 067 07	270	320	330	2 643,7	964,16	170,76	793,40	3 045,3	1 110,62	3 254,5	1 186,90
Sessenhausen	143 069 07	270	320	330	318,3	342,24	83,75	258,49	518,3	557,36	537,1	577,52
Steinen	143 075 07	270	320	330	34,0	142,83	81,79	61,03	95,9	402,88	131,4	552,21
Vielbach	143 078 07	255	290	330	67,6	122,66	79,89	42,77	231,5	420,13	298,6	541,84
Weidenhahn	143 305 07	270	320	330	42,8	79,36	75,07	4,29	174,5	323,72	314,1	582,67
Wölferlingen	143 085 07	270	320	330	95,4	179,71	78,99	100,72	208,8	393,25	289,9	545,87
VG Wallmerod	143 000 08	267	317	329	4 009,8	272,65	87,39	185,25	8 103,0	550,96	9 097,0	618,55
Arnshöfen	143 203 08	240	270	320	12,6	77,62	77,06	0,57	68,1	420,32	91,4	564,08
Berod bei Wallmerod	143 208 08	240	270	320	87,6	162,18	81,01	81,16	247,8	458,98	290,3	537,58
Bilkheim	143 210 08	270	320	330	102,1	207,18	70,81	136,37	214,0	433,99	277,1	562,01
Dreikirchen	143 011 08	270	320	330	320,8	314,49	94,61	219,88	629,2	616,89	629,2	616,89
Elbingen	143 501 08	270	320	320	62,7	213,38	68,49	144,89	126,0	428,71	163,3	555,44
Ettinghausen	143 220 08	270	290	330	68,0	217,96	76,07	141,89	143,7	460,62	173,9	557,22
Hahn am See	143 232 08	270	320	330	44,5	109,30	84,41	24,90	169,1	415,55	219,6	539,47
Herschbach (Oww.)	143 239 08	270	320	330	138,4	141,37	73,73	67,64	436,4	445,79	493,5	504,05
Hundsangen	143 037 08	270	320	330	940,0	450,86	92,34	358,52	1 483,3	711,41	1 483,3	711,41
Kuhnhöfen	143 251 08	240	270	320	30,8	201,43	75,86	125,57	77,2	504,35	91,6	598,54
Mähren	143 502 08	270	320	320	24,9	102,11	57,84	44,28	71,7	293,98	134,6	551,77
Meudt	143 263 08	270	320	330	567,4	312,42	94,03	218,40	1 071,5	590,05	1 071,5	590,05
Molsberg	143 266 08	270	320	330	55,5	121,41	69,54	51,87	175,5	384,04	235,5	515,37
Niederahr	143 273 08	270	320	330	439,4	528,74	112,28	416,46	732,6	881,63	732,6	881,63
Oberahr	143 281 08	270	320	330	59,9	103,00	97,34	5,66	241,3	414,56	293,8	504,88
Obererbach	143 058 08	270	320	330	62,5	118,79	77,10	41,70	238,9	454,09	274,7	522,25
Salz	143 290 08	270	320	330	110,1	121,17	66,61	54,56	351,4	386,53	491,3	540,53
Steinfrenz	143 074 08	270	320	330	176,3	228,67	91,23	137,44	387,4	502,49	407,3	528,33
Wallmerod	143 304 08	270	320	330	561,6	421,96	100,29	321,67	857,2	644,02	1 120,0	841,47
Weroth	143 080 08	270	320	320	133,2	216,18	97,75	118,43	320,9	520,91	327,5	531,70
Zehnhausen bei Wallmerod	143 316 08	270	320	320	11,4	63,86	63,43	0,43	59,7	333,74	95,0	530,51
VG Westerburg	143 000 09	270	317	353	6 813,1	300,72	93,58	207,14	11 761,9	519,15	14 646,7	646,48
Ailertchen	143 200 09	269	317	330	85,9	139,14	66,85	72,29	220,5	357,44	346,8	562,01
Bellingen	143 207 09	270	320	330	90,3	152,53	76,12	76,41	230,7	389,72	330,2	557,73
Berzhahn	143 209 09	269	317	330	53,9	113,50	71,92	41,57	169,7	357,29	256,0	538,98
Brandscheid	143 213 09	290	317	330	71,0	145,55	75,78	69,77	188,7	386,72	281,8	577,40
Enspel	143 219 09	255	290	330	40,3	147,67	96,21	51,46	122,7	449,38	144,8	530,33
Gemünden	143 224 09	269	317	340	102,5	99,34	70,00	29,34	324,8	314,71	573,9	556,09
Girkenroth	143 226 09	269	317	360	48,7	84,87	70,82	14,06	172,8	301,06	297,9	518,95
Guckheim	143 228 09	269	317	330	120,2	130,25	79,72	50,53	361,3	391,48	446,9	484,18
Halbs	143 233 09	270	320	330	31,6	89,16	81,54	7,62	120,1	339,18	168,5	476,13
Härtlingen	143 230 09	269	317	352	54,3	127,95	68,56	59,39	161,4	380,70	239,0	563,78
Hergenroth	143 238 09	269	317	330	87,8	194,24	72,78	121,46	213,8	473,06	272,7	603,21
Höhn	143 242 09	269	317	330	965,4	313,73	81,50	232,23	1 580,0	513,50	1 946,4	632,57
Kaden	143 247 09	290	317	330	79,1	130,82	88,12	42,71	223,1	368,80	323,3	534,32
Kölbingen	143 249 09	269	317	330	218,5	206,13	80,12	126,01	474,5	447,61	666,7	629,01
Langenhahn	143 254 09	270	320	330	617,2	453,84	102,90	350,93	863,2	634,72	920,4	676,75
Pottum	143 284 09	269	317	330	210,4	210,66	81,93	128,73	442,1	442,52	550,3	550,81
Rotenhain	143 288 09	270	320	330	67,6	121,07	65,24	55,83	195,2	349,85	304,8	546,22
Rothenbach	143 289 09	269	317	330	148,2	169,39	81,98	87,40	353,4	403,91	518,3	592,31
Stahlhofen am Wiesensee	143 293 09	269	317	330	109,6	319,41	155,88	163,53	186,0	542,16	264,9	772,45
Stockum-Püschchen	143 298 09	269	310	330	64,8	100,21	91,99	8,22	243,8	376,80	243,8	376,80
Weltersburg	143 307 09	269	300	330	46,1	161,77	81,43	80,34	104,7	367,20	148,2	520,15
Westerburg, St.	143 308 09	269	317	372	3 244,2	588,26	128,66	459,59	4 283,9	776,77	4 725,6	856,86
Willmenrod	143 312 09	270	320	350	65,1	95,44	69,62	25,82	204,5	299,80	351,9	515,99
Winnen	143 314 09	270	320	330	190,4	426,81	105,07	321,74	321,0	719,75	323,7	725,72

30 Steuereinnahmen, Realsteuerhebesätze, Realsteueraufbringungskraft und Steuereinnahmekraft der Gemeinden 2010

Landkreis Verbandsgemeinde Gemeinde	Gem.- Schl.- Nr.	Be- völkerung am 30.06.2010	Steuereinnahmen insgesamt (netto)		Einnahmen aus der / dem					
					Grundsteuer		Gewerbsteuer		Gemeindeanteil an der	
					A	B	Auf- kommen (brutto)	Ein- nahmen (netto) ¹⁾	Ein- kommen- steuer	Umsatz- steuer
			Anzahl	1 000 EUR	EUR je Einw.	1 000 EUR				

noch: LK Westerwaldkreis

VG Wirges	143 000 10	18 478	13 564,4	734,08	21,4	2 162,6	6 801,7	5 340,1	5 165,2	845,2
Bannberscheid	143 003 10	623	457,1	733,67	1,2	85,5	182,6	143,3	207,0	18,9
Dernbach (Ww.)	143 010 10	2 345	1 142,7	487,29	4,1	227,3	288,1	228,0	610,6	70,1
Ebernshahn	143 012 10	1 201	839,1	698,71	0,6	160,9	319,9	251,1	381,9	43,0
Helferskirchen	143 028 10	1 100	477,9	434,47	1,9	89,8	73,1	57,4	319,0	8,0
Leuterod	143 042 10	862	350,8	407,02	1,1	64,9	19,1	15,0	257,1	11,2
Mogendorf	143 047 10	1 164	904,2	776,81	0,7	175,6	422,2	331,3	315,2	79,3
Moschheim	143 049 10	775	469,8	606,19	1,7	77,3	137,3	107,8	252,1	29,8
Niedersayn	143 275 10	195	75,2	385,71	1,3	13,2	9,8	7,7	51,5	0,7
Ötzingen	143 060 10	1 337	666,5	498,49	2,6	138,2	156,9	123,1	356,7	43,1
Siershahn	143 070 10	2 737	3 096,9	1 131,51	1,1	394,4	2 198,4	1 725,4	756,6	216,7
Staudt	143 073 10	1 085	1 487,8	1 371,20	2,0	149,8	1 110,9	871,9	399,3	63,0
Wirges, St.	143 081 10	5 054	3 596,3	711,58	3,1	585,8	1 883,4	1 478,2	1 258,2	261,3
Rheinland-Pfalz		4 006 995	2 979 713,7	743,63	18 074,9	445 934,3	1 464 098,9	1 180 648,5	1 164 821,3	145 105,8

30 Steuereinnahmen, Realsteuerhebesätze, Realsteueraufbringungskraft und Steuereinnahmekraft der Gemeinden 2010

Landkreis Verbandsgemeinde Gemeinde	Gem.- Schl.- Nr.	Realsteuer- hebesätze		Realsteueraufbringungskraft				Steuer- einnahmekraft der Gemeinden ²⁾		Steuer- einnahmekraft der Gemeinden ²⁾ zuzüglich Schlüssel- zuweisung ³⁾	
		Grund- steuer	Ge- wer- be- steu- er	insgesamt		Grund- steuer	Ge- werbe- steuer				
		A	B								
		%	1 000 EUR	EUR je Einw.	EUR je Einw.	EUR je Einw.	1 000 EUR	EUR je Einw.	1 000 EUR	EUR je Einw.	

noch: LK Westerwaldkreis

VG Wirges	143 000 10	273	319	330	9 900,6	535,80	126,95	408,86	14 449,4	781,98	15 027,5	813,26
Bannberscheid	143 003 10	269	317	330	296,9	476,57	150,54	326,02	483,5	776,13	483,5	776,13
Dernbach (Ww.)	143 010 10	290	340	340	544,3	232,13	99,51	132,62	1 164,9	496,76	1 414,1	603,02
Ebernshahn	143 012 10	269	317	330	530,5	441,74	145,51	296,22	886,6	738,23	886,6	738,23
Helferskirchen	143 028 10	269	317	330	180,5	164,06	90,15	73,91	491,8	447,06	491,8	447,06
Leuterod	143 042 10	269	317	330	92,7	107,51	82,89	24,61	356,8	413,95	393,7	456,68
Mogendorf	143 047 10	269	317	330	660,2	567,15	163,82	403,33	963,8	828,04	963,8	828,04
Moschheim	143 049 10	269	317	330	238,1	307,28	110,26	197,02	490,5	632,90	490,5	632,90
Niedersayn	143 275 10	269	317	330	26,5	135,71	80,07	55,64	76,6	392,69	110,2	564,89
Ötzingen	143 060 10	269	317	330	326,7	244,39	113,88	130,51	692,7	518,13	692,7	518,13
Siershahn	143 070 10	269	317	330	2 872,8	1 049,61	156,34	893,27	3 373,1	1 232,40	3 373,1	1 232,40
Staudt	143 073 10	269	317	330	1 399,7	1 290,03	151,36	1 138,67	1 623,0	1 495,86	1 623,0	1 495,86
Wirges, St.	143 081 10	269	317	330	2 731,7	540,50	126,06	414,44	3 846,0	760,98	4 104,5	812,13
Rheinland-Pfalz		285	343	367	1 929 715,6	481,59	115,90	365,69	2 956 192,3	737,76	3 372 482,8	841,65

Fußnoten:

1) Aufkommen abzüglich Gewerbesteuerumlage.

2) Realsteueraufbringungskraft abzüglich Gewerbesteuerumlage und zuzüglich Gemeindeanteile an der Einkommensteuer bzw. an der Umsatzsteuer.

3) An die Gemeinden auszahlender Betrag.

Impressum

Herausgeber:
Statistisches Landesamt Rheinland-Pfalz
Mainzer Straße 14-16
56130 Bad Ems

Telefon: 02603 71-0
Telefax: 02603 71-3150

E-Mail: poststelle@statistik.rlp.de
Internet: www.statistik.rlp.de

Kostenfreier Download im Internet: <http://www.statistik.rlp.de/veroeffentlichungen/statistische-berichte>

© Statistisches Landesamt Rheinland-Pfalz · Bad Ems · 2013

Vervielfältigung und Verbreitung, auch auszugsweise, mit Quellenangabe gestattet.