



Rheinland-Pfalz

STATISTISCHES LANDESAMT

2012

STATISTISCHE BERICHTE



Bevölkerung der Gemeinden
am 30. Juni 2012

Inhalt

	Seite
Vorbemerkungen	3
Karte	
Kreisfreie Städte und Landkreise in Rheinland-Pfalz am 30.6.2012 nach Bevölkerungsgrößenklassen	4
Grafik	
Gemeinden am 30.6.2012 nach Größenklassen	8
Bevölkerung in Gemeinden am 30.6.2012 nach Größenklassen	8
Tabellen	
1. Fläche am 31.12.2011 und Bevölkerungsentwicklung in den Verwaltungsbezirken vom 1.1.2012 bis 30.6.2012	5
2. Gemeinden mit 5 000 und mehr Einwohnern am 30.6.2012	6
3. Gemeinden in den Landkreisen am 30.6.2012 nach Größenklassen	7
4. Gemeinden und Bevölkerung in Gemeinden am 30.6.2012 nach Größenklassen	7
5. Bevölkerung der verbandsfreien Gemeinden und der Verbandsgemeinden am 30.6.2012 nach Landkreisen	9
6. Bevölkerung und Bevölkerungsbewegung am 30.6.2012 nach Landkreisen, Verbandsgemeinden und Gemeinden	11
Kreisfreie Stadt	11
Frankenthal (Pfalz), St.	11
Kaiserslautern, St.	11
Koblenz, St.	11
Landau in der Pfalz, St.	11
Ludwigshafen am Rhein, St.	11
Mainz, St.	11
Neustadt an der Weinstraße, St.	11
Pirmasens, St.	11
Speyer, St.	11
Trier, St.	11
Worms, St.	11
Zweibrücken, St.	11
Landkreis	11
Ahrweiler	11
Altenkirchen (Ww.)	12
Alzey-Worms	15
Bad Dürkheim	16
Bad Kreuznach	17
Bernkastel-Wittlich	19
Birkenfeld	21
Cochem-Zell	23
Donnersbergkreis	25
Eifelkreis Bitburg-Prüm	26
Germersheim	30
Kaiserslautern	31
Kusel	32
Mainz-Bingen	34
Mayen-Koblenz	36
Neuwied	37
Rhein-Hunsrück-Kreis	39
Rhein-Lahn-Kreis	41
Rhein-Pfalz-Kreis	44
Südliche Weinstraße	44
Südwestpfalz	46
Trier-Saarburg	48
Vulkaneifel	50
Westerwaldkreis	52

Vorbemerkungen

Zum 9. Mai 2011 haben die Statistischen Ämter des Bundes und der Länder im Rahmen einer Volks-, Gebäude- und Wohnungszählung, dem Zensus 2011, aktualisierte Zahlen für die Fortschreibung des <Bevölkerungsstandes; Wohngebäude- und Wohnungsbestandes> erhoben. Solange diese Daten noch nicht umfassend ausgewertet sind, gelten bis zur Aktualisierung die vorliegenden Ergebnisse der Fortschreibung des <Bevölkerungsstandes / Wohngebäude- und Wohnungsbestandes> auf der Basis der <Volkszählung / Gebäude- und Wohnungszählung> vom 25. Mai 1987.

Der vorliegende Bericht enthält den auf der Basis der Volkszählung vom 25. Mai 1987 fortgeschriebenen Bevölkerungsstand der Gemeinden, Verbandsgemeinden, Landkreise und des Landes. Auch die für die Bevölkerungsfortschreibung zugrunde liegenden Ergebnisse der natürlichen Bevölkerungsbewegung (Geburten und Sterbefälle) und der räumlichen Bevölkerungsbewegung (Zu- und Fortzüge) sind ausgewiesen. Hierbei ist zu beachten, dass in der Bevölkerungsfortschreibung seit Ende 2004 so genannte bestandsrelevante Korrekturen verarbeitet werden.

Für die hiervon betroffenen Gemeinden bzw. Landkreise kann der fortgeschriebene Bevölkerungsstand deshalb nicht mehr ausschließlich auf der Grundlage der natürlichen und räumlichen Bevölkerungsbewegung ermittelt werden.

Der Feststellung der Einwohnerzahlen liegt der Begriff der Bevölkerung am Ort der alleinigen bzw. Hauptwohnung nach § 12 Abs. 2 des Melderechtsrahmengesetzes in der Fassung der Bekanntmachung vom 19. April 2002 (BGBl. I S. 1342) zugrunde, zuletzt geändert durch Artikel 9 des Wehrrechtsänderungsgesetzes vom 28. April 2011 (BGBl. I S. 678). Danach ist die Hauptwohnung die vorwiegend benutzte Wohnung des Einwohners. Hauptwohnung eines verheirateten Einwohners, der nicht dauernd getrennt von seiner Familie lebt, ist die vorwiegend benutzte Wohnung der Familie. In Zweifelsfällen ist die vorwiegend benutzte Wohnung dort, wo der Schwerpunkt der Lebensbeziehungen des Einwohners liegt.

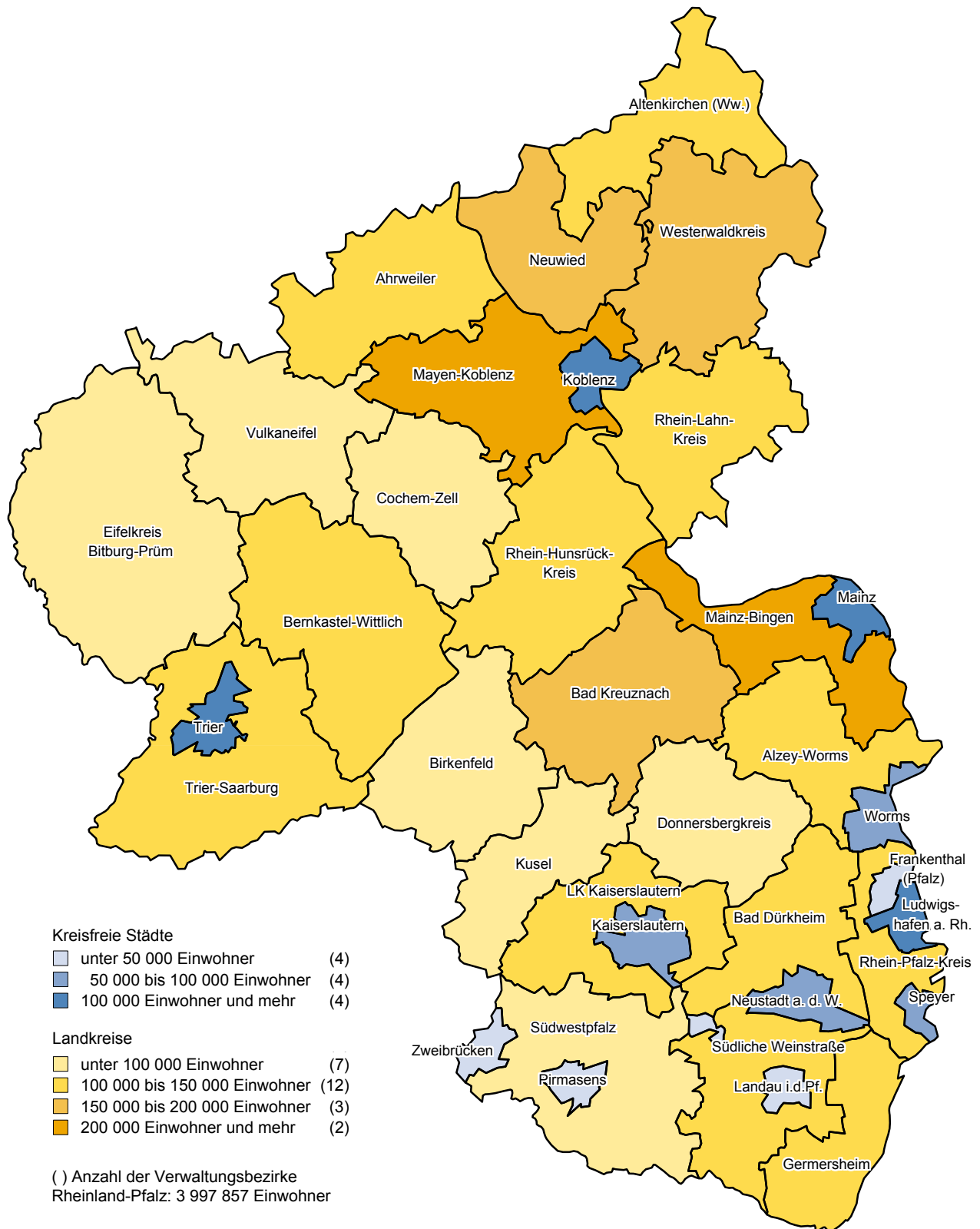
Zur Bevölkerung zählen auch die im Bundesgebiet gemeldeten Ausländer (einschließlich Staatenlose).

Nicht zur Bevölkerung gehören hingegen die Angehörigen der ausländischen Stationierungstreitkräfte sowie der ausländischen diplomatischen und konsularischen Vertretungen mit ihren Familienangehörigen.

Zeichenerklärung

0	weniger als die Hälfte von 1 in der letzten besetzten Stelle, jedoch mehr als nichts
-	nichts vorhanden (genau Null)
...	Angabe fällt später an
.	Zahlenwert unbekannt oder geheim zu halten
x	Tabellenfach gesperrt, weil Aussage nicht sinnvoll
p	vorläufige Zahl
krfr. St.	kreisfreie Stadt
gr. kr. St.	große kreisangehörige Stadt
St.	Stadt

Kreisfreie Städte und Landkreise in Rheinland-Pfalz
am 30. 06. 2012 nach Bevölkerungsgrößenklassen



1. Fläche am 31.12.2011 und Bevölkerungsentwicklung in den Verwaltungsbezirken vom 1.1. - 30.6.2012

Verwaltungsbezirk	Fläche ¹⁾ am 31.12.2011	Bevölkerung am 31.12.2011	Überschuss der Geborenen bzw. Gestorbe- nen (-)	Wande- rungs- saldo	Bevölke- rungszu- bzw. -abnahme (-)	Bevölkerung am 30.6.2012		
	km ²		im 1. Halbjahr 2012			insgesamt	männlich	weiblich
Kreisfreie Städte								
Frankenthal (Pfalz), St.	43,76	47 002	- 80	223	149	47 151	23 180	23 971
Kaiserslautern, St.	139,73	99 790	- 163	11	- 144	99 646	50 620	49 026
Koblenz, St.	105,08	106 677	- 155	1 255	1 108	107 785	51 901	55 884
Landau i. d. Pf., St.	82,96	43 957	- 41	- 85	- 128	43 829	20 760	23 069
Ludwigshafen a. Rh., St.	77,55	165 560	- 131	905	770	166 330	83 247	83 083
Mainz, St.	97,74	200 957	- 75	680	604	201 561	97 349	104 212
Neustadt a. d. Weinstr., St.	117,10	52 941	- 136	116	- 19	52 922	25 464	27 458
Pirmasens, St.	61,37	40 006	- 187	- 39	- 225	39 781	19 413	20 368
Speyer, St.	42,59	50 036	- 113	162	51	50 087	24 115	25 972
Trier, St.	117,13	105 675	- 107	- 332	- 437	105 238	50 221	55 017
Worms, St.	108,73	81 967	- 89	124	35	82 002	40 245	41 757
Zweibrücken, St.	70,64	33 807	- 111	26	- 80	33 727	16 596	17 131
Landkreise								
Ahrweiler	786,99	127 161	- 386	287	- 103	127 058	62 205	64 853
Altenkirchen (Ww.)	642,00	130 850	- 323	- 113	- 437	130 413	64 591	65 822
Alzey-Worms	588,13	124 579	- 135	131	- 2	124 577	61 902	62 675
Bad Dürkheim	594,83	132 400	- 313	261	- 57	132 343	64 991	67 352
Bad Kreuznach	863,70	155 401	- 422	301	- 123	155 278	76 100	79 178
Bad Kreuznach, gr. kr. St.	46,10	43 958	- 128	245	117	44 075	20 951	23 124
Bernkastel-Wittlich	1 167,64	109 918	- 221	- 19	- 245	109 673	54 299	55 374
Birkenfeld	776,57	82 492	- 260	- 366	- 624	81 868	40 330	41 538
Idar-Oberstein, gr. kr. St.	91,54	30 100	- 101	- 103	- 206	29 894	14 582	15 312
Cochem-Zell	719,97	62 949	- 238	118	- 119	62 830	31 260	31 570
Donnersbergkreis	645,49	75 488	- 203	57	- 147	75 341	37 368	37 973
Eifelkreis Bitburg-Prüm	1 626,15	93 807	- 149	338	196	94 003	46 972	47 031
Germersheim	463,27	125 002	- 118	252	135	125 137	62 141	62 996
Kaiserslautern	639,88	104 607	- 185	- 40	- 224	104 383	51 269	53 114
Kusel	573,36	71 848	- 280	- 50	- 329	71 519	35 549	35 970
Mainz-Bingen	605,72	202 892	- 131	510	372	203 264	99 810	103 454
Bingen am Rhein, gr. kr. St.	37,73	24 413	- 26	106	81	24 494	11 998	12 496
Ingelheim am Rhein, gr. kr. St	49,86	24 341	- 42	246	204	24 545	12 075	12 470
Mayen-Koblenz	817,31	209 718	- 427	249	- 184	209 534	102 909	106 625
Andernach, gr. kr. St.	53,24	29 452	- 67	31	- 36	29 416	14 425	14 991
Mayen, gr. kr. St.	58,13	18 615	- 48	46	- 2	18 613	9 105	9 508
Neuwied	626,88	180 538	- 404	78	- 332	180 206	88 347	91 859
Neuwied, gr. kr. St.	86,50	64 184	- 130	38	- 92	64 092	31 248	32 844
Rhein-Hunsrück-Kreis	963,39	101 157	- 263	- 4	- 275	100 882	49 812	51 070
Rhein-Lahn-Kreis	782,33	122 615	- 319	- 98	- 412	122 203	60 313	61 890
Lahnstein, gr. kr. St.	37,56	17 795	- 45	23	- 22	17 773	8 575	9 198
Rhein-Pfalz-Kreis	304,94	149 012	- 309	551	237	149 249	73 285	75 964
Südliche Weinstraße	639,83	108 875	- 215	471	259	109 134	54 053	55 081
Südwestpfalz	953,66	98 114	- 297	- 9	- 316	97 798	48 512	49 286
Trier-Saarburg	1 101,48	142 940	- 219	452	232	143 172	70 675	72 497
Vulkaneifel	911,05	60 648	- 156	48	- 107	60 541	30 064	30 477
Westerwaldkreis	988,96	197 731	- 431	97	- 339	197 392	97 983	99 409
Rheinland-Pfalz	19 854,13	3 999 117	-7 792	6 548	-1 260	3 997 857	1 967 851	2 030 006
Kreisfreie Städte	1 064,39	1 028 375	-1 388	3 046	1 684	1 030 059	503 111	526 948
Landkreise	18 783,54	2 970 742	-6 404	3 502	-2 944	2 967 798	1 464 740	1 503 058

1) Landessumme einschließlich des gemeinschaftlichen deutsch-luxemburgischen Hoheitsgebietes.

2. Gemeinden mit 5 000 und mehr Einwohnern am 30.6.2012

Ge- meinde- schlüssel	Gemeinde	Be- völkerung	Ge- meinde- schlüssel	Gemeinde	Be- völkerung
5 000 bis unter 10 000 Einwohner					
13807073	Unkel, St.	5 011	33100055	Osthofen, St.	8 371
14310081	Wirges, St.	5 045	13704069	Mendig, St.	8 448
14003064	Kastellaun, St.	5 086	33505022	Landstuhl, Sickingenstadt, St.	8 460
33606102	Waldmohr	5 175	13207063	Kirchen (Sieg), St.	8 551
13702086	Ochtendung	5 181	33404013	Kandel, St.	8 569
33507035	Otterberg, St.	5 291	33900009	Budenheim	8 582
23206296	Prüm, St.	5 293	13103006	Bad Breisig, St.	8 954
33402008	Hagenbach, St.	5 317	14101006	Bad Ems, St.	8 966
33305502	Rockenhausen, St.	5 322	33906042	Nieder-Olm, St.	9 066
33805026	Waldsee	5 458	14303032	Höhr-Grenzhausen, St.	9 154
14309308	Westerburg, St.	5 481	33302019	Eisenberg (Pfalz), St.	9 366
33405017	Lingenfeld	5 560	33800023	Römerberg	9 406
33605092	Schönenberg-Kübelberg	5 578	33800004	Bobenheim-Roxheim	9 841
33902039	Nackenheim	5 589	10 000 bis unter 20 000 Einwohner		
14301206	Bad Marienberg (Ww.), St.	5 603	13202006	Betzdorf, St.	10 017
23501045	Hermeskeil, St.	5 626	33800005	Böhl-Iggelheim	10 430
13802004	Bad Hönningen, St.	5 685	33704038	Herxheim bei Landau/Pfalz	10 482
14302229	Hachenburg, St.	5 705	14103029	Diez, St.	10 686
33802007	Dudenhofen	5 711	13100090	Grafschaft	10 742
13701088	Plaidt	5 739	23100502	Morbach	10 763
13804041	Linz am Rhein, St.	5 758	33800017	Limburgerhof	10 908
23107124	Traben-Trarbach, St.	5 829	13708216	Mülheim-Kärlich, St.	11 044
13803012	Dierdorf, St.	5 847	14304048	Montabaur, St.	12 398
13201501	Altenkirchen (Ww.), St.	5 920	33800019	Mutterstadt	12 740
13207072	Mudersbach	6 134	23200018	Bitburg, St.	12 814
33707061	Offenbach an der Queich	6 185	33200024	Grünstadt, St.	13 084
13801044	Neustadt (Wied)	6 311	14000501	Boppard, St.	15 571
23101008	Bernkastel-Kues, St.	6 507	13100070	Remagen, St.	16 132
33800016	Lambsheim	6 509	13700203	Bendorf, St.	17 072
13307501	Bad Sobernheim, St.	6 514	33400501	Wörth am Rhein, St.	17 381
13702089	Polch, St.	6 520	13100077	Sinzig, St.	17 460
23505118	Saarlouis, St.	6 621	33100003	Alzey, St.	17 639
33903019	Gau-Algesheim, St.	6 635	14100075	Lahnstein, gr. kr. St.	17 773
13402010	Birkenfeld, St.	6 694	23503068	Konz, St.	17 822
33703020	Edenkoben, St.	6 705	23100134	Wittlich, St.	17 894
33701501	Annweiler am Trifels, St.	6 821	13700068	Mayen, gr. kr. St.	18 613
13200050	Herdorf, St.	6 825	33200002	Bad Dürkheim, St.	18 767
33801006	Dannstadt-Schauernheim	6 871	33800025	Schifferstadt, St.	19 617
13801003	Asbach	6 881	20 000 bis unter 50 000 Einwohner		
33502004	Enkenbach-Alsenborn	6 924	33200025	Haßloch	20 493
33804018	Maxdorf	6 925	33400007	Germersheim, St.	20 601
23506125	Schweich, St.	7 012	33900005	Bingen am Rhein, gr. kr. St.	24 494
33907049	Oppenheim, St.	7 106	33900030	Ingelheim a. Rh., gr. kr. St.	24 545
33403012	Jockgrim	7 110	13100007	Bad Neuenahr-Ahrweiler, St.	27 481
33902006	Bodenheim	7 120	13700003	Andernach, gr. kr. St.	29 416
34004038	Rodalben, St.	7 132	13400045	Idar-Oberstein, gr. kr. St.	29 894
33800020	Neuhofen	7 144	32000000	Zweibrücken, krfr. St.	33 727
33106058	Saulheim	7 234	31700000	Pirmasens, krfr. St.	39 781
33508038	Ramstein-Miesenbach, St.	7 325	31300000	Landau in der Pfalz, krfr. St.	43 829
33905027	Heidesheim am Rhein	7 348	13300006	Bad Kreuznach, gr. kr. St.	44 075
23302026	Gerolstein, St.	7 378	31100000	Frankenthal (Pfalz), krfr. St.	47 151
33501003	Bruchmühlbach-Miesau	7 418	50 000 bis unter 100 000 Einwohner		
14305062	Ransbach-Baumbach, St.	7 478	31800000	Speyer, krfr. St.	50 087
33800001	Altrip	7 568	31600000	Neustadt a. d. W., krfr. St.	52 922
14007144	Simmern/Hunsrück, St.	7 598	13800045	Neuwied, gr. kr. St.	64 092
33106073	Wörrstadt, St.	7 627	31900000	Worms, krfr. St.	82 002
33702005	Bad Bergzabern, St.	7 666	31200000	Kaiserslautern, krfr. St.	99 646
33304039	Kirchheimbolanden, St.	7 683	100 000 und mehr Einwohner		
33406025	Rülzheim	7 701	21100000	Trier, krfr. St.	105 238
13708228	Weißenthurm, St.	7 857	11100000	Koblenz, krfr. St.	107 785
33907043	Nierstein	7 910	31400000	Ludwigshafen a. Rh., krfr. St.	166 330
13208117	Wissen, St.	8 051	31500000	Mainz, krfr. St.	201 561
23301501	Daun, St.	8 061			
13300052	Kirn, St.	8 094			
13707226	Vallendar, St.	8 110			
33401001	Bellheim	8 369			

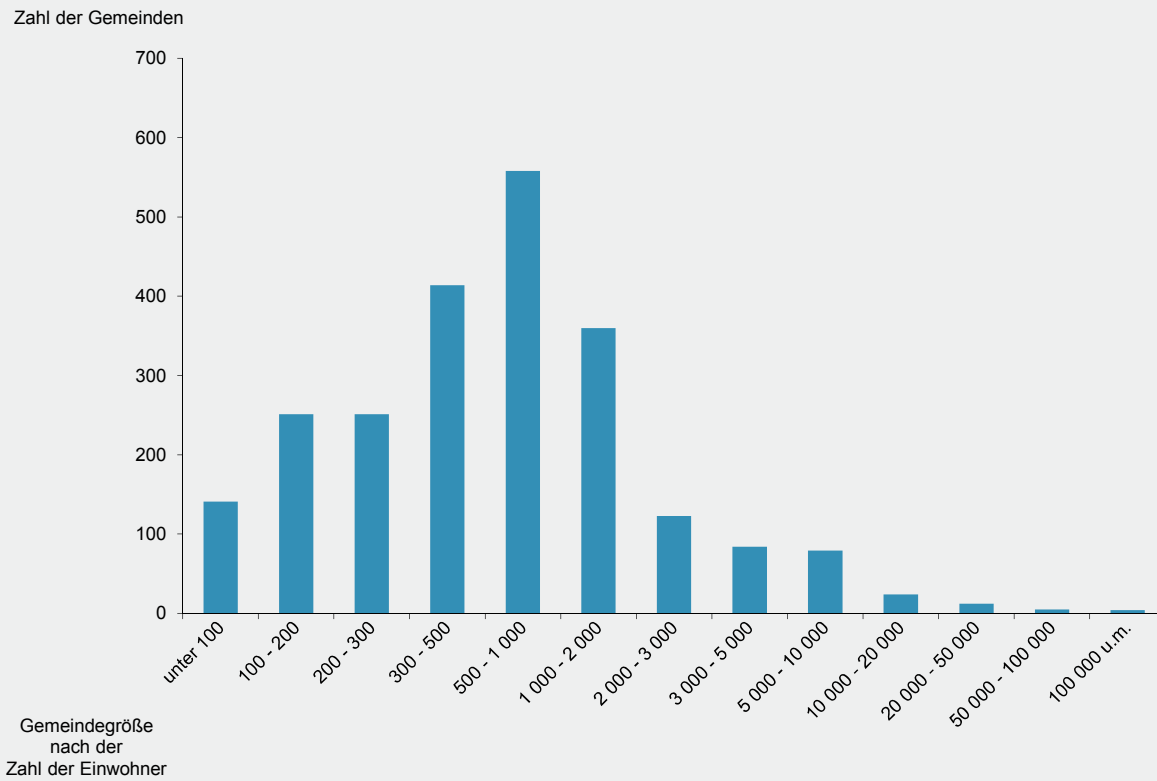
3. Gemeinden in den Landkreisen am 30.6.2012 nach Größenklassen

Landkreis	Verbandsfreie Gemeinden	Verbandsgemeinden	Ortsgemeinden	Verbandsfreie Gemeinden und Ortsgemeinden mit einer Bevölkerung von ... Personen						
				unter 300	300 - 500	500 - 1 000	1 000 - 3 000	3 000 - 5 000	5 000 - 10 000	10 000 und mehr
Ahrweiler	4	4	70	26	10	19	13	1	1	4
Altenkirchen (Ww.)	1	8	118	34	20	32	24	3	5	1
Alzey-Worms	2	6	67	3	8	22	27	5	3	1
Bad Dürkheim	3	6	45	-	4	12	21	8	-	3
Bad Kreuznach	2	8	117	34	23	26	30	3	2	1
Bernkastel-Wittlich	2	6	105	37	19	22	25	-	2	2
Birkenfeld	1	4	95	36	32	20	5	1	1	1
Cochem-Zell	-	5	92	33	17	27	11	4	-	-
Donnersbergkreis	-	6	81	25	17	22	12	2	3	-
Eifelkreis Bitburg-Prüm	1	7	234	144	43	30	15	1	1	1
Germersheim	2	6	29	1	-	2	18	2	6	2
Kaiserslautern	-	9	50	2	6	10	20	7	5	-
Kusel	-	7	98	28	26	29	12	1	2	-
Mainz-Bingen	3	8	63	1	2	21	22	10	8	2
Mayen-Koblenz	3	8	84	12	16	17	25	7	6	4
Neuwied	1	8	61	3	6	16	24	6	6	1
Rhein-Hunsrück-Kreis	1	6	133	60	33	23	11	4	2	1
Rhein-Lahn-Kreis	1	8	136	43	41	24	24	2	1	2
Rhein-Pfalz-Kreis	9	5	16	-	-	1	6	5	9	4
Südliche Weinstraße	-	7	75	5	11	32	20	2	4	1
Südwestpfalz	-	8	84	9	17	26	25	6	1	-
Trier-Saarburg	-	7	104	17	14	27	41	1	3	1
Vulkaneifel	-	5	109	60	18	19	9	1	2	-
Westerwaldkreis	-	10	192	30	31	79	43	2	6	1
Rheinland-Pfalz	36	162	2 258	643	414	558	483	84	79	33

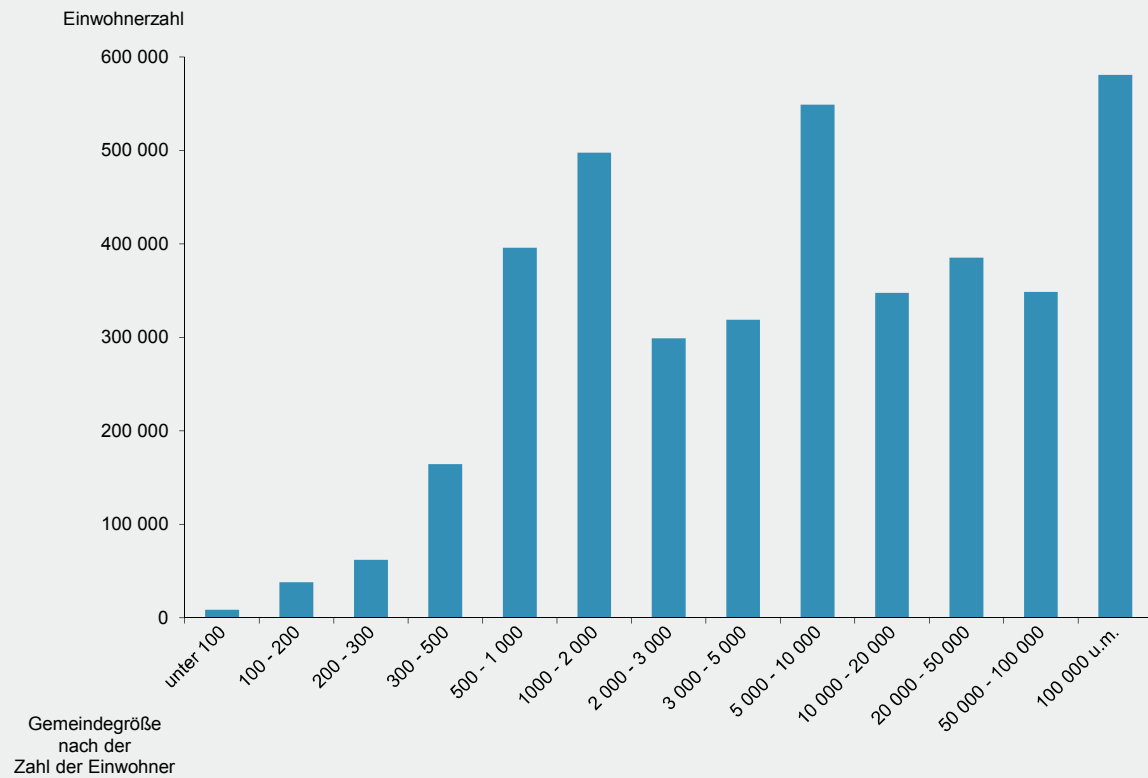
4. Gemeinden und Bevölkerung in Gemeinden am 30.6.2012 nach Größenklassen

Gemeindegröße von ... bis unter ... Einwohner	Gemeinden	Bevölkerung		
		insgesamt	männlich	weiblich
unter 100	141	8 802	4 524	4 278
100 - 200	251	37 964	19 103	18 861
200 - 300	251	62 159	31 413	30 746
300 - 500	444	164 460	82 507	81 953
500 - 1000	558	396 044	198 089	197 955
1000 - 2 000	360	497 859	247 595	250 264
unter 2 000	1975	1 167 288	583 231	584 057
2 000 - 3 000	123	299 238	147 866	151 372
3 000 - 5 000	84	319 106	156 816	162 290
5 000 - 10 000	79	549 226	268 743	280 483
10 000 - 20 000	24	347 849	169 864	177 985
20 000 - 50 000	12	385 487	186 921	198 566
50 000 - 100 000	5	348 749	171 692	177 057
100 000 und mehr	4	580 914	282 718	298 196
2 000 und mehr	331	2 830 569	1 384 620	1 445 949
Insgesamt	2 306	3 997 857	1 967 851	2 030 006

Gemeinden am 30.6.2012 nach Größenklassen



Bevölkerung in Gemeinden am 30.6.2012 nach Größenklassen



5. Bevölkerung der verbandsfreien Gemeinden und der Verbandsgemeinden am 30.6.2012 nach Landkreisen

Landkreis (LK) Verbandsfreie Gemeinde Verbandsgemeinde (VG)	Bevölkerung			Landkreis (LK) Verbandsfreie Gemeinde Verbandsgemeinde (VG)	Bevölkerung		
	ins- gesamt	männ- lich	weib- lich		ins- gesamt	männ- lich	weib- lich
LK Ahrweiler	127 058	62 205	64 853	LK Birkenfeld	81 868	40 330	41 538
Bad Neuenahr-Ahrweiler, St.	27 481	12 732	14 749	Idar-Oberstein, gr. kr. St.	29 894	14 582	15 312
Grafschaft	10 742	5 369	5 373	VG Baumholder	9 336	4 518	4 818
Remagen, St.	16 132	7 902	8 230	VG Birkenfeld	19 471	9 744	9 727
Sinzig, St.	17 460	8 501	8 959	VG Herrstein	15 812	7 832	7 980
VG Adenau	13 236	6 660	6 576	VG Rhaunen	7 355	3 654	3 701
VG Altenahr	11 064	5 613	5 451				
VG Bad Breisig	12 929	6 363	6 566	LK Cochem-Zell	62 830	31 260	31 570
VG Brohlthal	18 014	9 065	8 949	VG Cochem	15 024	7 542	7 482
				VG Kaisersesch	12 687	6 344	6 343
LK Altenkirchen (Ww.)	130 413	64 591	65 822	VG Treis-Karden	8 440	4 182	4 258
Herdorf, St.	6 825	3 359	3 466	VG Ulmen	10 894	5 369	5 525
VG Altenkirchen (Ww.)	22 693	11 114	11 579	VG Zell (Mosel)	15 785	7 823	7 962
VG Betzdorf	15 494	7 643	7 851				
VG Daaden	11 345	5 733	5 612	LK Donnersbergkreis	75 341	37 368	37 973
VG Flammersfeld	11 660	5 761	5 899	VG Alsenz-Obermoschel	6 887	3 383	3 504
VG Gebhardshain	10 835	5 399	5 436	VG Eisenberg (Pfalz)	13 295	6 643	6 652
VG Hamm (Sieg)	12 756	6 296	6 460	VG Göllheim	11 867	5 915	5 952
VG Kirchen (Sieg)	23 779	11 891	11 888	VG Kirchheimbolanden	19 079	9 372	9 707
VG Wissen	15 026	7 395	7 631	VG Rockenhausen	11 140	5 536	5 604
				VG Winnweiler	13 073	6 519	6 554
LK Alzey-Worms	124 577	61 902	62 675				
Alzey, St.	17 639	8 650	8 989	LK Eifelkreis Bitburg-Prüm	94 003	46 972	47 031
Osthofen, St.	8 371	4 087	4 284	Bitburg, St.	12 814	6 141	6 673
VG Alzey-Land	24 400	12 193	12 207	VG Arzfeld	9 599	4 853	4 746
VG Eich	12 546	6 286	6 260	VG Bitburg-Land	16 649	8 378	8 271
VG Monsheim	10 039	4 954	5 085	VG Irrel	8 808	4 426	4 382
VG Westhofen	11 656	5 838	5 818	VG Kyllburg	7 627	3 809	3 818
VG Wöllstein	11 795	5 892	5 903	VG Neuerburg	9 492	4 842	4 650
VG Wörstadt	28 131	14 002	14 129	VG Prüm	21 139	10 679	10 460
				VG Speicher	7 875	3 844	4 031
LK Bad Dürkheim	132 343	64 991	67 352				
Bad Dürkheim, St.	18 767	8 958	9 809	LK Germersheim	125 137	62 141	62 996
Grünstadt, St.	13 084	6 319	6 765	Germersheim, St.	20 601	10 041	10 560
Haßloch	20 493	10 168	10 325	Wörth am Rhein, St.	17 381	8 504	8 877
VG Deidesheim	11 611	5 669	5 942	VG Bellheim	13 417	6 652	6 765
VG Freinsheim	15 471	7 563	7 908	VG Hagenbach	10 579	5 240	5 339
VG Grünstadt-Land	19 963	9 986	9 977	VG Jockgrim	16 899	8 643	8 256
VG Hettenleidelheim	10 651	5 296	5 355	VG Kandel	15 577	7 737	7 840
VG Lambrecht (Pfalz)	12 388	6 151	6 237	VG Lingenfeld	16 137	8 178	7 959
VG Wachenheim an der Weinstraße	9 915	4 881	5 034	VG Rülzheim	14 546	7 146	7 400
LK Bad Kreuznach	155 278	76 100	79 178	LK Kaiserslautern	104 383	51 269	53 114
Bad Kreuznach, gr. kr. St.	44 075	20 951	23 124	VG Bruchmühlbach-Miesau	10 237	5 122	5 115
Kirn, St.	8 094	4 049	4 045	VG Enkenbach-Alsenborn	12 680	6 160	6 520
VG Bad Kreuznach	8 942	4 417	4 525	VG Hochspeyer	6 722	3 392	3 330
VG Bad Münster a. Stein-Ebernburg	11 160	5 496	5 664	VG Kaiserslautern-Süd	10 770	5 259	5 511
VG Bad Sobernheim	17 868	8 869	8 999	VG Landstuhl	15 294	7 372	7 922
VG Kirn-Land	10 075	5 056	5 019	VG Otterbach	9 401	4 678	4 723
VG Langenlonsheim	13 395	6 684	6 711	VG Otterberg	9 437	4 654	4 783
VG Meisenheim	7 764	3 822	3 942	VG Ramstein-Miesenbach	16 233	7 956	8 277
VG Rüdesheim	24 752	12 235	12 517	VG Weilerbach	13 609	6 676	6 933
VG Stromberg	9 153	4 521	4 632				
				LK Kusel	71 519	35 549	35 970
LK Bernkastel-Wittlich	109 673	54 299	55 374	VG Altenglan	9 922	4 965	4 957
Morbach	10 763	5 430	5 333	VG Glan-Münchweiler	9 359	4 664	4 695
Wittlich, St.	17 894	8 745	9 149	VG Kusel	13 080	6 406	6 674
VG Bernkastel-Kues	27 039	13 352	13 687	VG Lauterecken	10 751	5 414	5 337
VG Kröv-Bausendorf	8 652	4 272	4 380	VG Schönenberg-Kübelberg	12 185	6 057	6 128
VG Manderscheid	7 526	3 789	3 737	VG Waldmohr	7 991	3 957	4 034
VG Thalfang am Erbeskopf	7 196	3 601	3 595	VG Wolfstein	8 231	4 086	4 145
VG Traben-Trarbach	9 220	4 526	4 694				
VG Wittlich-Land	21 383	10 584	10 799				

5. Bevölkerung der verbandsfreien Gemeinden und der Verbandsgemeinden am 30.6.2012 nach Landkreisen

Landkreis (LK) Verbandsfreie Gemeinde Verbandsgemeinde (VG)	Bevölkerung			Landkreis (LK) Verbandsfreie Gemeinde Verbandsgemeinde (VG)	Bevölkerung		
	ins- gesamt	männ- lich	weib- lich		ins- gesamt	männ- lich	weib- lich
LK Mainz-Bingen	203 264	99 810	103 454	noch: LK Rhein-Pfalz-Kreis			
Bingen am Rhein, gr. kr. St.	24 494	11 998	12 496	Mutterstadt	12 740	6 204	6 536
Budenheim	8 582	4 226	4 356	Neuhofen	7 144	3 530	3 614
Ingelheim am Rhein, gr. kr. St.	24 545	12 075	12 470	Römerberg	9 406	4 622	4 784
VG Bodenheim	18 895	9 346	9 549	Schifferstadt, St.	19 617	9 715	9 902
VG Gau-Algesheim	16 342	7 983	8 359	VG Dannstadt-Schauernheim	12 830	6 380	6 450
VG Guntersblum	9 299	4 603	4 696	VG Dudenhofen	11 195	5 540	5 655
VG Heidesheim am Rhein	9 935	4 933	5 002	VG Heßheim	9 652	4 799	4 853
VG Nieder-Olm	31 513	15 368	16 145	VG Maxdorf	12 586	6 106	6 480
VG Nierstein-Oppenheim	30 703	14 997	15 706	VG Waldsee	8 823	4 380	4 443
VG Rhein-Nahe	14 923	7 305	7 618				
VG Sprendlingen-Gensingen	14 033	6 976	7 057				
LK Mayen-Koblenz	209 534	102 909	106 625	LK Südliche Weinstraße	109 134	54 053	55 081
Andernach, gr. kr. St.	29 416	14 425	14 991	VG Annweiler am Trifels	16 594	8 208	8 386
Bendorf, St.	17 072	8 345	8 727	VG Bad Bergzabern	23 971	11 845	12 126
Mayen, gr. kr. St.	18 613	9 105	9 508	VG Edenkoben	19 775	9 814	9 961
VG Maifeld	23 872	11 768	12 104	VG Herxheim	14 621	7 176	7 445
VG Mendig	13 254	6 545	6 709	VG Landau-Land	13 876	6 946	6 930
VG Pellenz	16 159	8 086	8 073	VG Maikammer	8 025	4 000	4 025
VG Rhens	8 524	4 118	4 406	VG Offenbach an der Queich	12 272	6 064	6 208
VG Untermosel	18 070	8 798	9 272				
VG Vallendar	14 972	7 166	7 806	LK Südwestpfalz	97 798	48 512	49 286
VG Vordereifel	16 447	8 248	8 199	VG Dahner Felsenland	14 705	7 317	7 388
VG Weißenthurm	33 135	16 305	16 830	VG Hauenstein	8 848	4 376	4 472
				VG Pirmasens-Land	12 426	6 109	6 317
LK Neuwied	180 206	88 347	91 859	VG Rodalben	14 584	7 188	7 396
Neuwied, gr. kr. St.	64 092	31 248	32 844	VG Thaleischweiler-Fröschen	10 939	5 423	5 516
VG Asbach	22 095	11 070	11 025	VG Waldfischbach-Burgalben	12 417	6 128	6 289
VG Bad Hönningen	11 685	5 723	5 962	VG Wallhalben	7 238	3 684	3 554
VG Dierdorf	10 941	5 374	5 567	VG Zweibrücken-Land	16 641	8 287	8 354
VG Linz am Rhein	18 177	8 818	9 359				
VG Puderbach	14 658	7 279	7 379	LK Trier-Saarburg	143 172	70 675	72 497
VG Rengsdorf	16 419	8 128	8 291	VG Hermeskeil	14 443	7 043	7 400
VG Unkel	12 942	6 239	6 703	VG Kell am See	9 444	4 756	4 688
VG Waldbreitbach	9 197	4 468	4 729	VG Konz	31 036	15 316	15 720
				VG Ruwer	17 933	8 803	9 130
LK Rhein-Hunsrück-Kreis	100 882	49 812	51 070	VG Saarburg	22 139	11 005	11 134
Boppard, St.	15 571	7 487	8 084	VG Schweich an der Röm. Weinstr.	26 621	13 025	13 596
VG Emmelshausen	14 248	7 186	7 062	VG Trier-Land	21 556	10 727	10 829
VG Kastellaun	14 470	7 229	7 241				
VG Kirchberg (Hunsrück)	19 437	9 558	9 879	LK Vulkaneifel	60 541	30 064	30 477
VG Rheinböllen	10 077	5 051	5 026	VG Daun	22 934	11 353	11 581
VG Sankt Goar-Oberwesel	8 964	4 334	4 630	VG Gerolstein	13 506	6 650	6 856
VG Simmern/Hunsrück	18 115	8 967	9 148	VG Hillesheim	8 525	4 187	4 338
				VG Kelberg	7 113	3 656	3 457
LK Rhein-Lahn-Kreis	122 203	60 313	61 890	VG Obere Kyll	8 463	4 218	4 245
Lahnstein, gr. kr. St.	17 773	8 575	9 198				
VG Bad Ems	16 336	7 833	8 503	LK Westerwaldkreis	197 392	97 983	99 409
VG Braubach	7 484	3 707	3 777	VG Bad Marienberg (Ww.)	19 097	9 560	9 537
VG Diez	24 968	12 446	12 522	VG Hachenburg	23 724	11 781	11 943
VG Hahnstätten	9 376	4 739	4 637	VG Höhr-Grenzhausen	13 334	6 469	6 865
VG Katzenelnbogen	9 269	4 552	4 717	VG Montabaur	38 175	18 833	19 342
VG Loreley	9 316	4 669	4 647	VG Ransbach-Baumbach	14 712	7 302	7 410
VG Nassau	11 365	5 614	5 751	VG Rennerod	16 549	8 347	8 202
VG Nastätten	16 316	8 178	8 138	VG Selters (Ww.)	16 294	8 238	8 056
				VG Wallmerod	14 550	7 232	7 318
LK Rhein-Pfalz-Kreis	149 249	73 285	75 964	VG Westerburg	22 451	11 270	11 181
Altrip	7 568	3 733	3 835	VG Wirges	18 506	8 951	9 555
Bobenheim-Roxheim	9 841	4 804	5 037				
Böhl-Iggelheim	10 430	5 100	5 330	Bevölkerung			
Lambsheim	6 509	3 190	3 319	der verbandsfreien Gemeinden	632 831	308 052	324 779
Limburgerhof	10 908	5 182	5 726	der Verbandsgemeinden	2 334 967	1 156 688	1 178 279
				in Rheinland-Pfalz			

6. Bevölkerung und Bevölkerungsbewegung am 30.6.2012 nach Landkreisen, Verbandsgemeinden und Gemeinden

Landkreis (LK) Verbandsgemeinde (VG) Gemeinde	Schlüssel- nummer	Bevölkerung am 30.6.2012		Veränderung im 1. Halbjahr 2012				
		insgesamt	weiblich	Ge- borene	Ge- storbene	Zuge- zogene	Fortge- zogene	Bevölkerungszu- bzw. -abnahme (-)
Anzahl							%	

Kreisfreie Städte

Frankenthal (Pfalz), St.	311	47 151	23 971	168	248	1 432	1 209	149	0,3
Kaiserslautern, St.	312	99 646	49 026	386	549	3 078	3 067	- 144	-0,1
Koblenz, St.	111	107 785	55 884	449	604	4 503	3 248	1 108	1,0
Landau i. d. Pf., St.	313	43 829	23 069	174	215	1 472	1 557	- 128	-0,3
Ludwigshafen a. Rh., St.	314	166 330	83 083	705	836	5 061	4 156	770	0,5
Mainz, St.	315	201 561	104 212	844	919	6 897	6 217	604	0,3
Neustadt a. d. Weinstr., St.	316	52 922	27 458	180	316	1 360	1 244	- 19	-0,0
Pirmasens, St.	317	39 781	20 368	139	326	901	940	- 225	-0,6
Speyer, St.	318	50 087	25 972	181	294	1 387	1 225	51	0,1
Trier, St.	211	105 238	55 017	420	527	4 300	4 632	- 437	-0,4
Worms, St.	319	82 002	41 757	344	433	2 218	2 094	35	0,0
Zweibrücken, St.	320	33 727	17 131	108	219	835	809	- 80	-0,2

Landkreise

LK Ahrweiler	131	127 058	64 853	400	786	3 924	3 637	- 103	-0,1
Bad Neuenahr-Ahrweiler, St.	007	27 481	14 749	72	198	722	572	24	0,1
Grafschaft	090	10 742	5 373	32	40	287	319	- 40	-0,4
Remagen, St.	070	16 132	8 230	67	116	636	580	7	0,0
Sinzig, St.	077	17 460	8 959	58	94	528	468	24	0,1
VG Adenau	01	13 236	6 576	37	94	410	370	- 21	-0,2
Adenau, St.	001	2 786	1 415	4	34	120	105	- 16	-0,6
Antweiler	004	541	260	2	5	13	15	- 5	-0,9
Aremberg	005	220	92	1	2	5	4	- 1	-0,5
Barweiler	008	425	218	4	2	20	12	10	2,4
Bauler	009	45	16	-	-	-	1	- 1	-2,2
Dankerath	015	76	36	-	1	2	1	-	-
Dorsel	018	188	93	-	1	10	5	4	2,2
Dümpelfeld	501	618	326	1	1	12	10	2	0,3
Eichenbach	021	62	33	1	-	2	-	3	5,1
Fuchshofen	022	86	43	1	-	4	-	5	6,2
Harscheid	026	130	67	2	1	3	3	1	0,8
Herschbroich	028	306	145	1	2	10	3	6	2,0
Hoffeld	030	293	139	-	6	7	3	- 2	-0,7
Honerath	032	204	90	-	2	6	12	- 8	-3,8
Hümmel	033	492	226	1	2	4	15	- 12	-2,4
Insul	034	491	260	3	1	11	9	4	0,8
Kaltenborn	037	376	184	1	2	7	7	- 1	-0,3
Kottenborn	042	174	83	-	1	8	14	- 7	-3,9
Leimbach	044	518	261	2	4	19	10	7	1,4
Meuspath	050	141	72	-	1	9	8	-	-
Müllenbach	051	457	225	2	1	9	11	- 1	-0,2
Müsch	052	203	105	-	2	9	6	1	0,5
Nürburg	058	152	72	-	-	8	4	4	2,7
Ohlenhard	062	130	67	-	2	-	1	- 3	-2,3
Pomster	065	162	76	-	1	7	4	1	0,6
Quiddelbach	066	287	135	-	3	14	10	1	0,3
Reifferscheid	069	549	258	2	2	11	12	- 2	-0,4
Rodder	072	252	121	-	1	5	3	1	0,4
Schuld	074	711	368	1	2	13	18	- 6	-0,8
Senscheid	075	94	45	-	1	1	3	- 3	-3,1
Sierscheid	076	86	37	1	2	-	1	- 2	-2,3
Trierscheid	079	62	35	-	1	1	2	- 2	-3,1
Wershofen	082	884	446	2	3	21	14	6	0,7
Wiesemscheid	083	248	125	2	3	10	5	4	1,6
Wimbach	084	422	219	1	-	24	33	- 8	-1,9
Winnerath	085	209	98	1	1	4	-	4	2,0
Wirft	086	156	85	1	1	1	6	- 5	-3,1

6. Bevölkerung und Bevölkerungsbewegung am 30.6.2012 nach Landkreisen, Verbandsgemeinden und Gemeinden

Landkreis (LK) Verbandsgemeinde (VG) Gemeinde	Schlüssel- nummer	Bevölkerung am 30.6.2012		Veränderung im 1. Halbjahr 2012				
		insgesamt	weiblich	Ge- borene	Ge- storbene	Zuge- zogene	Fortge- zogene	Bevölkerungszu- bzw. -abnahme (-)
Anzahl							%	

noch: LK Ahrweiler

131

VG Altenahr	02	11 064	5 451	28	60	292	334	- 73	-0,7
Ahrbrück	002	1 195	585	4	8	39	51	- 16	-1,3
Altenahr	003	1 613	789	2	14	54	77	- 35	-2,1
Berg	011	1 389	680	3	5	26	43	- 18	-1,3
Dernau	017	1 810	897	6	4	32	32	2	0,1
Heckenbach	027	257	127	2	2	8	8	-	-
Hönningen	029	1 082	550	2	6	20	16	-	-
Kalenborn	036	692	349	1	4	15	16	- 4	-0,6
Kesseling	039	610	300	-	1	26	10	15	2,5
Kirchsahr	040	386	180	-	1	7	9	- 3	-0,8
Lind	047	551	271	2	4	6	17	- 13	-2,3
Mayschoß	049	922	461	2	9	38	26	5	0,5
Rech	068	557	262	4	2	21	29	- 6	-1,1
VG Bad Breisig	03	12 929	6 566	37	72	518	432	51	0,4
Bad Breisig, St.	006	8 954	4 582	29	53	385	325	36	0,4
Brohl-Lützing	014	2 470	1 231	6	14	78	69	1	0,0
Gönnersdorf	025	661	327	1	2	24	20	3	0,5
Waldorf	081	844	426	1	3	31	18	11	1,3
VG Brohlthal	04	18 014	8 949	69	112	531	562	- 75	-0,4
Brenk	201	181	83	-	1	8	7	-	-
Burgbrohl	202	3 169	1 571	11	15	128	111	13	0,4
Dedenbach	016	419	205	3	3	11	11	-	-
Galenberg	204	205	91	-	1	2	5	- 4	-1,9
Glees	205	578	278	5	3	8	10	-	-
Hohenleimbach	206	367	199	2	9	13	8	- 2	-0,5
Kempenich	502	1 863	949	8	13	41	44	- 8	-0,4
Königsfeld	041	620	298	1	2	24	42	- 19	-3,0
Niederdürenbach	054	991	462	-	3	15	29	- 17	-1,7
Niederzissen	055	2 618	1 336	12	16	84	106	- 26	-1,0
Oberdürenbach	059	613	291	3	-	19	11	11	1,8
Oberzissen	060	1 077	541	1	5	31	38	- 11	-1,0
Schalkenbach	073	831	408	2	3	33	33	- 1	-0,1
Spessart	208	743	350	4	5	24	19	3	0,4
Wassenach	209	1 114	561	4	3	20	35	- 14	-1,2
Wehr	210	1 117	550	6	9	28	18	7	0,6
Weibern	211	1 508	776	7	21	42	35	- 7	-0,5
LK Altenkirchen (Ww.)	132	130 413	65 822	459	782	4 039	4 152	- 437	-0,3
Herdorf, St.	050	6 825	3 466	23	40	139	118	3	0,0
VG Altenkirchen (Ww.)	01	22 693	11 579	75	168	904	926	- 113	-0,5
Almersbach	001	435	232	1	-	9	3	7	1,6
Altenkirchen (Ww.), St.	501	5 920	3 137	24	61	263	284	- 58	-1,0
Bachenberg	004	109	54	1	-	3	3	1	0,9
Berod bei Hachenburg	201	594	292	1	2	38	14	23	4,0
Birnbach	009	650	321	1	2	30	22	8	1,2
Busenhausen	017	323	161	-	3	8	8	- 3	-0,9
Eichelhardt	022	461	227	2	1	12	21	- 8	-1,7
Ersfeld	027	59	31	-	-	-	9	- 9	-13,2
Fiersbach	031	280	136	1	3	10	12	- 4	-1,4
Fluterschen	033	679	360	-	3	36	31	2	0,3
Forstmehren	035	162	78	-	1	6	8	- 3	-1,8
Gieleroth	040	667	322	3	5	14	17	- 5	-0,7
Hasselbach	046	334	175	-	3	12	22	- 13	-3,7
Helmenzen	047	842	413	2	4	15	23	- 10	-1,2
Helmeroth	048	202	104	1	-	6	9	- 2	-1,0
Hemmelzen	049	235	116	-	-	10	10	-	-

6. Bevölkerung und Bevölkerungsbewegung am 30.6.2012 nach Landkreisen, Verbandsgemeinden und Gemeinden

Landkreis (LK) Verbandsgemeinde (VG) Gemeinde	Schlüssel- nummer	Bevölkerung am 30.6.2012		Veränderung im 1. Halbjahr 2012				
		insgesamt	weiblich	Ge- borene	Ge- storbene	Zuge- zogene	Fortge- zogene	Bevölkerungszu- bzw. -abnahme (-)
Anzahl							%	

noch: LK Altenkirchen (Ww.)

132

Heupelzen	051	275	141	2	1	13	8	6	2,2
Hilgenroth	052	286	144	-	2	4	7	- 5	-1,7
Hirz-Maulsbach	053	331	170	3	3	22	10	12	3,8
Idelberg	056	56	26	-	-	4	1	3	5,7
Ingelbach	057	554	279	2	2	23	21	2	0,4
Isert	058	176	71	1	-	-	6	- 5	-2,8
Kettenhausen	061	276	133	2	1	12	16	- 3	-1,1
Kircheib	062	556	270	2	4	17	16	- 1	-0,2
Kraam	064	154	76	-	1	3	6	- 4	-2,5
Mammelzen	067	1 053	550	4	9	63	52	6	0,6
Mehren	069	490	257	2	14	22	11	- 1	-0,2
Michelbach (Ww.)	070	536	281	2	2	31	40	- 9	-1,7
Neitersen	074	777	393	1	2	20	29	- 10	-1,3
Obererbach (Ww.)	081	541	258	3	2	23	18	6	1,1
Oberirsen	082	648	332	2	3	21	33	- 13	-2,0
Oberwambach	086	432	204	-	2	11	22	- 13	-2,9
Ölsen	087	82	40	-	-	2	1	1	1,2
Racksen	092	151	72	-	4	1	1	- 4	-2,6
Rettersen	094	380	182	2	2	17	12	5	1,3
Schöneberg	099	409	210	3	5	21	23	- 4	-1,0
Sörth	106	253	141	2	1	6	5	2	0,8
Stürzelbach	109	226	124	-	6	5	4	- 4	-1,7
Volkerzen	110	81	34	1	1	3	8	- 5	-5,8
Werkhausen	114	234	120	-	3	17	9	5	2,2
Weyerbusch	115	1 390	720	3	10	54	55	- 8	-0,6
Wölmersen	118	394	192	1	-	17	16	2	0,5
VG Betzdorf	02	15 494	7 851	67	85	502	493	- 11	-0,1
Alsdorf	002	1 647	838	2	7	35	46	- 16	-1,0
Betzdorf, St.	006	10 017	5 062	52	61	330	321	- 2	-0,0
Grünebach	042	523	264	2	1	33	33	1	0,2
Scheuerfeld	098	2 064	1 053	8	12	72	58	10	0,5
Wallmenroth	111	1 243	634	3	4	32	35	- 4	-0,3
VG Daaden	03	11 345	5 612	37	58	245	292	- 68	-0,6
Daaden	018	4 293	2 167	18	20	79	94	- 17	-0,4
Derschen	019	1 041	475	1	4	27	41	- 17	-1,6
Emmerzhausen	026	681	341	1	1	4	30	- 26	-3,7
Friedewald	036	1 143	568	4	2	27	23	6	0,5
Mauden	068	101	53	1	1	-	5	- 5	-4,7
Niederdreisbach	075	915	455	4	7	41	31	7	0,8
Nisterberg	079	373	188	-	6	7	8	- 7	-1,8
Schutzbach	101	397	183	1	2	6	7	- 2	-0,5
Weitefeld	113	2 401	1 182	7	15	54	53	- 7	-0,3
VG Flammersfeld	04	11 660	5 899	38	78	501	522	- 62	-0,5
Berzhausen	005	193	107	1	1	6	4	2	1,0
Bürdenbach	015	545	261	4	1	35	31	7	1,3
Burglahr	016	498	260	1	3	17	21	- 6	-1,2
Eichen	023	582	280	4	2	25	21	6	1,0
Eulenberg	029	58	29	-	2	1	-	- 1	-1,7
Flammersfeld	032	1 058	594	2	9	47	53	- 13	-1,2
Giershausen	041	98	48	-	-	17	16	1	1,0
Güllesheim	043	664	332	2	6	6	11	- 9	-1,3
Horhausen (Ww.)	055	1 921	1 006	9	14	103	70	25	1,3
Kescheid	060	128	57	-	-	1	4	- 3	-2,3
Krunkel	065	648	315	2	4	29	25	3	0,5
Niedersteinebach	078	177	106	-	6	18	8	4	2,3
Oberlahr	083	732	375	4	2	41	40	3	0,4
Obernaul	084	158	67	-	-	9	18	- 9	-5,4
Obersteinebach	085	217	102	1	2	6	13	- 8	-3,6

6. Bevölkerung und Bevölkerungsbewegung am 30.6.2012 nach Landkreisen, Verbandsgemeinden und Gemeinden

Landkreis (LK) Verbandsgemeinde (VG) Gemeinde	Schlüssel- nummer	Bevölkerung am 30.6.2012		Veränderung im 1. Halbjahr 2012						
		insgesamt	weiblich	Ge- borene	Ge- storbene	Zuge- zogene	Fortge- zogene	Bevölkerungszu- bzw. -abnahme (-)		
										Anzahl
noch: LK Altenkirchen (Ww.) 132										
Orfgen	088	251	133	-	1	8	3	4	1,6	
Peterslahr	089	292	154	-	-	11	18	- 7	-2,3	
Pleckhausen	090	785	394	3	5	20	24	- 6	-0,8	
Reiferscheid	093	393	204	1	2	9	17	- 8	-2,0	
Rott	097	440	178	-	1	26	39	- 14	-3,1	
Schürdt	100	251	131	-	5	14	9	-	-	
Seelbach (Ww.)	103	317	164	-	5	6	10	- 9	-2,8	
Seifen	104	153	72	1	2	6	6	- 1	-0,6	
Walterschen	112	153	76	-	1	2	6	- 5	-3,2	
Willroth	116	818	383	3	4	36	51	- 16	-1,9	
Ziegenhain	119	130	71	-	-	2	4	- 2	-1,5	
VG Gebhardshain	05	10 835	5 436	41	51	289	307	- 28	-0,3	
Dickendorf	020	370	195	2	3	13	14	- 2	-0,5	
Elben	024	315	163	2	1	5	11	- 5	-1,6	
Elkenroth	025	1 862	918	5	7	75	71	2	0,1	
Fensdorf	030	394	195	-	2	2	10	- 10	-2,5	
Gebhardshain	039	1 868	946	8	15	37	31	- 1	-0,1	
Kausen	059	771	372	4	6	11	29	- 20	-2,5	
Malberg	066	1 020	498	3	5	7	38	- 33	-3,1	
Molzhein	071	571	286	-	-	14	12	2	0,4	
Nauroth	073	1 089	553	7	4	45	41	7	0,6	
Rosenheim (LK Altenkirchen)	095	725	397	1	2	36	19	16	2,3	
Steinebach/Sieg	107	1 252	611	8	3	28	15	18	1,5	
Steineroth	108	598	302	1	3	16	16	- 2	-0,3	
VG Hamm (Sieg)	06	12 756	6 460	68	71	436	490	- 57	-0,4	
Birkenbeul	007	469	238	3	2	17	9	9	2,0	
Bitzen	010	768	384	2	2	18	29	- 11	-1,4	
Breitscheidt	013	991	508	4	3	30	49	- 18	-1,8	
Bruchertseifen	014	725	354	7	2	40	37	8	1,1	
Etzbach	028	1 354	649	12	7	60	34	31	2,3	
Forst	034	610	325	-	5	7	25	- 23	-3,6	
Fürthen	038	1 193	596	6	5	42	56	- 13	-1,1	
Hamm (Sieg)	044	3 306	1 755	22	27	128	124	- 1	-0,0	
Niederirsen	077	103	46	-	2	2	1	- 1	-1,0	
Pracht	091	1 540	757	4	9	37	58	- 26	-1,7	
Roth	096	1 515	764	7	6	51	65	- 13	-0,9	
Seelbach bei Hamm (Sieg)	102	182	84	1	1	4	3	1	0,6	
VG Kirchen (Sieg)	07	23 779	11 888	59	151	637	621	- 76	-0,3	
Brachbach	012	2 359	1 181	7	11	45	35	6	0,3	
Friesenhagen	037	1 597	774	3	11	50	34	8	0,5	
Harbach	045	529	268	-	2	13	14	- 3	-0,6	
Kirchen (Sieg), St.	063	8 551	4 286	23	53	241	238	- 27	-0,3	
Mudersbach	072	6 134	3 104	18	34	168	173	- 21	-0,3	
Niederfischbach	076	4 609	2 275	8	40	120	127	- 39	-0,8	
VG Wissen	08	15 026	7 631	51	80	386	383	- 25	-0,2	
Birken-Honigsessen	008	2 523	1 280	5	17	42	54	- 23	-0,9	
Hövels	054	604	295	-	2	16	26	- 12	-1,9	
Katzwinkel (Sieg)	080	1 916	1 001	8	10	43	38	3	0,2	
Mittelhof	011	1 126	555	2	5	46	29	14	1,3	
Selbach (Sieg)	105	806	403	3	1	25	30	- 2	-0,2	
Wissen, St.	117	8 051	4 097	33	45	214	206	- 5	-0,1	

6. Bevölkerung und Bevölkerungsbewegung am 30.6.2012 nach Landkreisen, Verbandsgemeinden und Gemeinden

Landkreis (LK) Verbandsgemeinde (VG) Gemeinde	Schlüssel- nummer	Bevölkerung am 30.6.2012		Veränderung im 1. Halbjahr 2012					
		insgesamt	weiblich	Ge- borene	Ge- storbene	Zuge- zogene	Fortge- zogene	Bevölkerungszu- bzw. -abnahme (-)	
								Anzahl	%
LK Alzey-Worms	331	124 577	62 675	472	607	3 998	3 867	- 2	-0,0
Alzey, St.	003	17 639	8 989	71	107	597	567	- 7	-0,0
Osthofen, St.	055	8 371	4 284	34	60	284	272	- 14	-0,2
VG Alzey-Land	01	24 400	12 207	106	95	753	768	-	-
Albig	001	1 625	825	6	4	46	56	- 8	-0,5
Bechenheim	005	428	222	2	2	13	12	1	0,2
Bechtolsheim	007	1 598	794	9	5	52	48	8	0,5
Bermersheim vor der Höhe	008	392	208	3	2	13	9	5	1,3
Biebelnheim	010	641	327	1	5	7	19	- 16	-2,4
Bornheim	012	713	293	5	-	70	77	2	0,3
Dintesheim	014	154	78	-	-	-	2	- 2	-1,3
Eppelsheim	020	1 228	610	3	8	21	34	- 18	-1,4
Erbes-Büdesheim	021	1 360	673	2	1	59	42	18	1,3
Esselborn	022	367	190	2	3	8	9	- 2	-0,5
Flornborn	024	1 023	518	4	3	34	43	- 8	-0,8
Flonheim	025	2 656	1 332	17	13	86	70	20	0,8
Framersheim	026	1 627	813	8	7	46	41	6	0,4
Freimersheim	027	685	335	4	2	23	21	4	0,6
Gau-Heppenheim	031	531	271	4	3	20	18	3	0,6
Gau-Odernheim	032	3 823	1 920	15	13	111	97	16	0,4
Kettenheim	042	290	134	-	-	10	14	- 4	-1,4
Lonsheim	043	562	284	4	4	17	21	- 4	-0,7
Mauchenheim	044	1 001	524	5	1	27	27	4	0,4
Nack	050	628	315	2	5	10	15	- 8	-1,3
Nieder-Wiesen	051	607	316	2	4	14	21	- 9	-1,5
Ober-Flörsheim	052	1 273	632	5	4	29	36	- 6	-0,5
Offenheim	053	592	293	1	3	16	17	- 3	-0,5
Wahlheim	067	596	300	2	3	21	19	1	0,2
VG Eich	02	12 546	6 260	41	66	370	334	10	0,1
Alsheim	002	2 642	1 364	8	13	91	69	16	0,6
Eich	018	3 306	1 667	8	29	123	75	27	0,8
Gimbsheim	034	2 945	1 440	11	18	61	59	- 5	-0,2
Hamm am Rhein	038	2 154	1 039	6	2	58	83	- 21	-1,0
Mettenheim	045	1 499	750	8	4	37	48	- 7	-0,5
VG Monsheim	03	10 039	5 085	40	75	362	283	44	0,4
Flörsheim-Dalsheim	023	3 090	1 570	9	37	116	77	11	0,4
Hohen-Sülzen	041	625	305	3	3	24	25	- 1	-0,2
Mölsheim	046	577	294	2	4	14	13	- 1	-0,2
Monsheim	048	2 450	1 277	6	11	71	79	- 13	-0,5
Mörstadt	047	915	450	7	7	39	28	11	1,2
Offstein	054	1 769	884	10	8	79	42	39	2,3
Wachenheim	066	613	305	3	5	19	19	- 2	-0,3
VG Westhofen	04	11 656	5 818	36	54	376	385	- 27	-0,2
Bechtheim	006	1 770	900	5	13	72	58	6	0,3
Bermersheim	009	316	155	-	-	3	9	- 6	-1,9
Dittelsheim-Heßloch	015	2 078	1 037	5	11	49	68	- 25	-1,2
Frettenheim	028	298	149	1	3	5	11	- 8	-2,6
Gundersheim	036	1 591	781	4	7	49	47	- 1	-0,1
Gundheim	037	907	475	3	3	34	37	- 3	-0,3
Hangen-Weisheim	039	495	251	1	2	17	6	10	2,1
Hochborn	011	428	213	1	3	17	10	5	1,2
Monzernheim	049	600	285	3	3	13	30	- 17	-2,8
Westhofen	071	3 173	1 572	13	9	117	109	12	0,4
VG Wöllstein	05	11 795	5 903	40	47	393	342	44	0,4
Eckelsheim	017	496	240	1	4	22	18	1	0,2
Gau-Bickelheim	030	2 063	1 037	15	9	63	45	24	1,2

6. Bevölkerung und Bevölkerungsbewegung am 30.6.2012 nach Landkreisen, Verbandsgemeinden und Gemeinden

Landkreis (LK) Verbandsgemeinde (VG) Gemeinde	Schlüssel- nummer	Bevölkerung am 30.6.2012		Veränderung im 1. Halbjahr 2012					Bevölkerungszu- bzw. -abnahme (-)	%
		insgesamt	weiblich	Ge- borene	Ge- storbene	Zuge- zogene	Fortge- zogene			
								Anzahl		
noch: LK Alzey-Worms										
Gumbsheim	035	598	293	4	1	9	11	1	0,2	
Siefersheim	060	1 258	632	2	3	35	36	- 2	-0,2	
Stein-Bockenheim	062	682	368	-	3	27	24	-	-	
Wendelsheim	070	1 444	708	5	2	62	35	30	2,1	
Wöllstein	072	4 393	2 181	11	21	150	147	- 7	-0,2	
Wonsheim	075	861	444	2	4	25	26	- 3	-0,3	
VG Wörrstadt	06	28 131	14 129	104	103	863	916	- 52	-0,2	
Armsheim	004	2 575	1 284	14	5	72	89	- 8	-0,3	
Ensheim	019	455	225	1	1	4	5	- 1	-0,2	
Gabsheim	029	767	389	2	3	25	27	- 3	-0,4	
Gau-Weinheim	033	575	275	2	4	13	15	- 4	-0,7	
Partenheim	056	1 569	785	6	5	45	54	- 8	-0,5	
Saulheim	058	7 234	3 629	28	28	192	187	5	0,1	
Schornsheim	059	1 548	789	4	3	52	53	-	-	
Spiesheim	061	971	484	3	5	16	31	- 17	-1,7	
Sulzheim	063	1 087	530	4	2	37	34	5	0,5	
Udenheim	064	1 372	690	6	3	58	44	17	1,3	
Vendersheim	065	572	287	1	1	15	13	2	0,4	
Wallertheim	068	1 779	872	8	5	35	56	- 18	-1,0	
Wörrstadt, St.	073	7 627	3 890	25	38	299	308	- 22	-0,3	
LK Bad Dürkheim	332	132 343	67 352	435	748	4 271	4 010	- 57	-0,0	
Bad Dürkheim, St.	002	18 767	9 809	62	118	720	630	33	0,2	
Grünstadt, St.	024	13 084	6 765	42	90	415	352	16	0,1	
Haßloch	025	20 493	10 325	70	89	510	439	51	0,2	
VG Deidesheim	01	11 611	5 942	42	59	354	335	2	0,0	
Deidesheim, St.	009	3 711	1 955	18	28	153	112	31	0,8	
Forst an der Weinstraße	017	835	418	1	2	29	19	9	1,1	
Meckenheim	035	3 275	1 644	10	11	90	96	- 7	-0,2	
Niederkirchen bei Deidesheim	039	2 316	1 168	9	10	42	63	- 22	-0,9	
Ruppertsberg	043	1 474	757	4	8	40	45	- 9	-0,6	
VG Freinsheim	02	15 471	7 908	47	81	486	501	- 49	-0,3	
Bobenheim am Berg	005	857	436	5	3	30	14	18	2,1	
Dackenheim	008	452	222	1	-	21	17	5	1,1	
Erpolzheim	015	1 319	663	2	2	24	34	- 10	-0,8	
Freinsheim, St.	019	4 941	2 555	19	38	161	201	- 59	-1,2	
Herxheim am Berg	026	732	346	1	2	20	18	1	0,1	
Kallstadt	028	1 207	602	2	10	51	42	1	0,1	
Weisenheim am Berg	049	1 619	839	5	7	57	55	-	-	
Weisenheim am Sand	050	4 344	2 245	12	19	122	120	- 5	-0,1	
VG Grünstadt-Land	03	19 963	9 977	67	96	662	613	18	0,1	
Battenberg (Pfalz)	003	400	199	1	-	14	5	10	2,6	
Bissersheim	004	454	244	2	3	11	4	6	1,3	
Bockenheim an der Weinstraße	006	2 158	1 075	5	13	86	83	- 5	-0,2	
Dirmstein	010	2 971	1 503	8	16	86	89	- 12	-0,4	
Ebertsheim	012	1 291	640	2	-	41	28	15	1,2	
Gerolsheim	021	1 676	841	4	3	75	68	8	0,5	
Großkarlbach	023	1 113	573	4	5	34	28	5	0,5	
Kindenheim	029	998	490	6	3	32	15	20	2,0	
Kirchheim an der Weinstraße	030	1 810	891	12	6	73	64	15	0,8	
Kleinkarlbach	031	907	459	4	2	29	32	- 1	-0,1	
Laumersheim	033	874	432	5	9	24	22	- 2	-0,2	
Mertesheim	036	377	181	-	5	7	9	- 7	-1,8	
Neuleiningen	038	817	422	3	1	22	32	- 8	-1,0	
Obersülzen	040	636	308	2	2	18	10	8	1,3	

6. Bevölkerung und Bevölkerungsbewegung am 30.6.2012 nach Landkreisen, Verbandsgemeinden und Gemeinden

Landkreis (LK) Verbandsgemeinde (VG) Gemeinde	Schlüssel- nummer	Bevölkerung am 30.6.2012		Veränderung im 1. Halbjahr 2012					Bevölkerungszu- bzw. -abnahme (-)	%
		insgesamt	weiblich	Ge- borene	Ge- storbene	Zuge- zogene	Fortge- zogene			
								Anzahl		
noch: LK Bad Dürkheim										
	332									
Obrigheim (Pfalz)	041	2 688	1 354	5	26	84	103	- 41	-1,5	
Quirnheim	042	793	365	4	2	26	21	7	0,9	
VG Hettenleidelheim	04	10 651	5 355	35	57	328	384	- 77	-0,7	
Altleiningen	001	1 799	904	7	13	43	64	- 26	-1,4	
Carlsberg	007	3 439	1 701	7	16	95	115	- 29	-0,8	
Hettenleidelheim	027	3 003	1 561	16	19	103	114	- 14	-0,5	
Tiefenthal	044	791	384	2	4	23	35	- 14	-1,7	
Wattenheim	047	1 619	805	3	5	64	56	6	0,4	
VG Lambrecht (Pfalz)	05	12 388	6 237	38	90	442	448	- 57	-0,5	
Elmstein	014	2 524	1 248	8	20	74	59	3	0,1	
Esthal	016	1 414	671	3	4	29	47	- 19	-1,3	
Frankeneck	018	807	388	1	4	48	37	8	1,0	
Lambrecht (Pfalz), St.	032	3 842	1 966	11	41	165	156	- 20	-0,5	
Lindenberg	034	1 091	562	4	5	36	43	- 8	-0,7	
Neidenfels	037	859	446	5	2	27	41	- 11	-1,3	
Weidenthal	048	1 851	956	6	14	63	65	- 10	-0,5	
VG Wachenheim an der Weinstraße	06	9 915	5 034	32	68	354	308	6	0,1	
Ellerstadt	013	2 310	1 123	8	18	113	88	15	0,7	
Friedelsheim	020	1 461	746	5	6	44	38	4	0,3	
Gönnheim	022	1 490	781	4	7	52	43	6	0,4	
Wachenheim a. d. W., St.	046	4 654	2 384	15	37	145	139	- 19	-0,4	
LK Bad Kreuznach										
	133	155 278	79 178	535	957	5 101	4 800	- 123	-0,1	
Bad Kreuznach, gr. kr. St.	006	44 075	23 124	165	293	1 549	1 304	117	0,3	
Kirm, St.	052	8 094	4 045	29	72	223	227	- 48	-0,6	
VG Bad Kreuznach	01	8 942	4 525	28	32	238	266	- 32	-0,4	
Biebelsheim	012	654	329	5	1	10	16	- 2	-0,3	
Frei-Laubersheim	031	1 038	518	3	8	33	20	8	0,8	
Fürfeld	032	1 517	799	7	4	28	35	- 4	-0,3	
Hackenheim	037	2 040	1 042	3	5	71	82	- 13	-0,6	
Neu-Bamberg	069	879	445	2	-	13	28	- 13	-1,5	
Pfaffen-Schwabenheim	078	1 281	626	3	6	47	42	2	0,2	
Pleifersheim	080	336	165	1	3	3	3	- 2	-0,6	
Tiefenthal	104	129	65	-	-	1	1	-	-	
Volxheim	106	1 068	536	4	5	32	39	- 8	-0,7	
VG Bad Münster am Stein-Ebg.	02	11 160	5 664	32	79	442	407	- 10	-0,1	
Altenbamberg	003	736	375	-	3	20	41	- 24	-3,2	
Bad Münster am Stein-Ebg., St.	007	3 970	2 102	12	33	210	191	- 2	-0,1	
Duchroth	027	568	289	4	-	11	5	10	1,8	
Feilbingert	030	1 618	775	8	10	55	41	12	0,7	
Hallgarten	039	734	363	1	9	26	17	1	0,1	
Hochstätten	045	632	311	-	8	35	21	6	1,0	
Niederhausen	070	513	253	1	3	27	27	- 2	-0,4	
Norheim	071	1 455	730	5	10	40	43	- 6	-0,4	
Oberhausen an der Nahe	074	391	195	-	1	6	8	- 3	-0,8	
Traisen	105	543	271	1	2	12	13	- 2	-0,4	
VG Bad Sobernheim	07	17 868	8 999	53	122	519	551	- 101	-0,6	
Auen	005	206	98	-	3	7	7	- 3	-1,4	
Bad Sobernheim, St.	501	6 514	3 303	18	57	203	216	- 52	-0,8	
Bärweiler	009	241	117	-	1	6	6	- 1	-0,4	
Daubach	022	233	118	1	-	3	3	1	0,4	
Ippenschied	050	140	74	-	1	1	7	- 7	-4,8	
Kirschroth	053	261	128	-	1	5	10	- 6	-2,2	

6. Bevölkerung und Bevölkerungsbewegung am 30.6.2012 nach Landkreisen, Verbandsgemeinden und Gemeinden

Landkreis (LK) Verbandsgemeinde (VG) Gemeinde	Schlüssel- nummer	Bevölkerung am 30.6.2012		Veränderung im 1. Halbjahr 2012				
		insgesamt	weiblich	Ge- borene	Ge- storbene	Zuge- zogene	Fortge- zogene	Bevölkerungszu- bzw. -abnahme (-)
Anzahl							%	

noch: LK Bad Kreuznach

133

Langenthal	055	87	43	-	1	-	1	- 2	-2,2
Lauschied	057	561	296	-	6	9	9	- 6	-1,1
Martinstein	062	318	150	2	1	26	20	7	2,3
Meddersheim	064	1 304	647	6	2	34	44	- 6	-0,5
Merxheim	066	1 441	738	5	13	66	46	12	0,8
Monzingen	067	1 675	804	7	10	45	39	3	0,2
Nußbaum	072	439	233	3	3	8	10	- 2	-0,5
Odernheim am Glan	076	1 739	891	1	12	50	55	- 16	-0,9
Rehbach	082	46	24	-	1	-	1	- 2	-4,2
Seesbach	094	564	282	1	3	3	7	- 6	-1,1
Staudernheim	102	1 432	725	6	6	32	59	- 27	-1,9
Weiler bei Monzingen	111	464	232	2	1	14	7	8	1,8
Winterburg	116	203	96	1	-	7	4	4	2,0
VG Kirn-Land	03	10 075	5 019	39	55	316	329	- 31	-0,3
Bärenbach	008	510	259	4	3	4	4	1	0,2
Becherbach bei Kirn	010	393	190	3	6	8	16	- 11	-2,7
Brauweiler	016	61	30	-	1	-	-	-	-
Bruschied	201	285	148	2	2	11	13	- 3	-1,0
Hahnenbach	038	573	279	4	4	20	14	6	1,1
Heimweiler	041	421	206	1	1	9	21	- 12	-2,8
Heinzenberg	042	26	12	-	-	-	1	- 1	-3,7
Hennweiler	043	1 267	630	6	9	26	28	- 5	-0,4
Hochstetten-Dhaun	046	1 636	833	8	6	122	88	36	2,3
Horbach	047	41	18	-	-	-	-	-	-
Kellenbach	202	254	131	1	2	1	11	- 11	-4,2
Königsau	203	69	32	-	-	2	5	- 3	-4,2
Limbach	059	318	172	1	1	6	11	- 5	-1,5
Meckenbach	063	405	201	1	2	11	8	2	0,5
Oberhausen bei Kirn	073	938	480	1	7	20	31	- 17	-1,8
Otzweiler	077	212	92	-	-	6	4	2	1,0
Schneppenbach	204	263	135	-	-	4	5	- 1	-0,4
Schwarzerden	205	251	119	2	2	6	12	- 7	-2,7
Simmertal	096	1 897	931	5	8	57	52	1	0,1
Weitersborn	113	255	121	-	1	3	5	- 3	-1,2
VG Langenlonsheim	04	13 395	6 711	43	84	525	447	37	0,3
Bretzenheim	018	2 497	1 222	9	17	110	85	17	0,7
Dorsheim	026	714	356	3	1	25	33	- 6	-0,8
Guldental	035	2 496	1 245	10	13	77	91	- 17	-0,7
Langenlonsheim	054	3 743	1 941	7	29	162	128	12	0,3
Laubenheim	056	761	395	2	5	41	25	13	1,7
Rümmelsheim	087	1 369	664	8	7	46	37	10	0,7
Windesheim	114	1 815	888	4	12	64	48	8	0,4
VG Meisenheim	05	7 764	3 942	18	57	157	185	- 67	-0,9
Abtweiler	001	209	105	-	1	7	5	1	0,5
Becherbach	011	855	427	4	6	10	30	- 22	-2,5
Breitenheim	017	397	203	-	2	4	3	- 1	-0,3
Callbach	020	374	196	1	3	2	5	- 5	-1,3
Desloch	024	356	173	1	4	2	10	- 11	-3,0
Hundsbach	049	391	209	-	-	3	2	1	0,3
Jeckenbach	051	244	122	-	1	5	17	- 13	-5,1
Lettweiler	058	218	110	-	-	3	5	- 2	-0,9
Löllbach	060	206	94	-	3	3	5	- 5	-2,4
Meisenheim, St.	065	2 775	1 438	8	31	73	74	- 24	-0,9
Raumbach	081	403	201	-	5	9	4	-	-
Rehborn	083	721	360	4	1	26	15	14	2,0
Reiffelbach	084	242	114	-	-	5	7	- 2	-0,8
Schmittweiler	090	204	107	-	-	2	2	-	-
Schweinschied	092	169	83	-	-	3	1	2	1,2

6. Bevölkerung und Bevölkerungsbewegung am 30.6.2012 nach Landkreisen, Verbandsgemeinden und Gemeinden

Landkreis (LK) Verbandsgemeinde (VG) Gemeinde	Schlüssel- nummer	Bevölkerung am 30.6.2012		Veränderung im 1. Halbjahr 2012				
		insgesamt	weiblich	Ge- borene	Ge- storbene	Zuge- zogene	Fortge- zogene	Bevölkerungszu- bzw. -abnahme (-)
Anzahl							%	

noch: LK Bad Kreuznach

133

VG Rüdesheim	06	24 752	12 517	92	108	783	742	25	0,1
Allenfeld	002	199	92	-	-	6	2	4	2,1
Argenschwang	004	363	179	1	2	21	11	9	2,5
Bockenau	013	1 243	620	7	11	27	37	- 14	-1,1
Boos	014	384	181	2	-	6	7	1	0,3
Braunweiler	015	606	317	-	3	5	10	- 8	-1,3
Burgsponheim	019	259	136	1	1	4	2	2	0,8
Dalberg	021	251	121	1	3	7	1	5	2,0
Gebroth	033	157	81	-	1	3	5	- 3	-1,9
Gutenberg	036	982	489	5	4	46	22	25	2,6
Hargesheim	040	2 813	1 447	15	8	96	139	- 36	-1,3
Hergenfeld	044	497	262	2	1	12	12	2	0,4
Hüffelsheim	048	1 296	641	1	7	63	37	20	1,6
Mandel	061	898	455	4	4	15	18	- 3	-0,3
Münchwald	068	309	163	-	3	15	11	1	0,3
Oberstreit	075	281	126	2	1	6	1	6	2,2
Roxheim	086	2 356	1 219	11	7	63	88	- 22	-0,9
Rüdesheim	117	2 419	1 263	8	19	135	83	41	1,7
Sankt Katharinen	088	348	172	2	2	2	9	- 7	-2,0
Schloßböckelheim	089	378	178	3	2	4	17	- 12	-3,1
Sommerloch	098	427	205	3	2	7	12	- 4	-0,9
Spabrücken	099	1 143	570	4	5	24	26	- 3	-0,3
Spall	100	161	76	-	1	5	10	- 6	-3,6
Sponheim	101	804	397	2	3	28	22	4	0,5
Waldböckelheim	107	2 271	1 135	8	8	81	65	16	0,7
Wallhausen	109	1 601	821	8	4	32	28	8	0,5
Weinsheim	112	1 838	936	2	4	57	58	- 3	-0,2
Winterbach	115	468	235	-	2	13	9	2	0,4

VG Stromberg	08	9 153	4 632	36	55	349	342	- 13	-0,1
Daxweiler	023	796	413	2	7	34	38	- 9	-1,1
Dörrebach	025	708	351	1	3	19	13	4	0,6
Eckenroth	028	211	115	2	-	5	15	- 8	-3,7
Roth	085	263	136	3	1	12	10	4	1,5
Schöneberg	091	600	309	3	2	15	35	- 19	-3,1
Schweppenhausen	093	876	426	7	4	43	44	1	0,1
Seibersbach	095	1 342	686	3	5	27	34	- 9	-0,7
Stromberg, St.	103	3 140	1 594	10	25	140	114	11	0,4
Waldlaubersheim	108	778	383	5	5	29	26	3	0,4
Warmsroth	110	439	219	-	3	25	13	9	2,1

LK Bernkastel-Wittlich 231 109 673 55 374 358 579 3 275 3 294 - 245 -0,2

Morbach	502	10 763	5 333	28	46	199	169	11	0,1
Wittlich, St.	134	17 894	9 149	64	102	632	631	- 37	-0,2

VG Bernkastel-Kues	01	27 039	13 687	73	157	878	821	- 28	-0,1
Bernkastel-Kues, St.	008	6 507	3 389	11	48	269	240	- 9	-0,1
Brauneberg	012	1 199	590	1	3	56	63	- 9	-0,7
Burgen	016	568	287	3	4	20	18	1	0,2
Erden	030	379	192	1	-	11	10	2	0,5
Gornhausen	040	217	108	-	-	6	2	4	1,9
Graach an der Mosel	041	662	310	3	2	18	21	- 2	-0,3
Hochscheid	056	257	128	-	1	7	4	2	0,8
Kesten	066	353	172	2	2	16	7	9	2,6
Kleinich	070	681	330	5	6	21	15	5	0,7
Kommen	071	318	163	1	-	17	9	9	2,9
Lieser	075	1 174	601	4	11	38	48	- 17	-1,4
Longkamp	077	1 181	585	5	3	39	24	17	1,5
Lösnich	076	422	215	-	1	17	17	- 1	-0,2

6. Bevölkerung und Bevölkerungsbewegung am 30.6.2012 nach Landkreisen, Verbandsgemeinden und Gemeinden

Landkreis (LK) Verbandsgemeinde (VG) Gemeinde	Schlüssel- nummer	Bevölkerung am 30.6.2012		Veränderung im 1. Halbjahr 2012				
		insgesamt	weiblich	Ge- borene	Ge- storbene	Zuge- zogene	Fortge- zogene	Bevölkerungszu- bzw. -abnahme (-)
Anzahl								%

noch: LK Bernkastel-Wittlich 231

Maring-Noviant	081	1 501	753	5	5	48	41	7	0,5
Minheim	086	467	237	1	2	6	19	- 14	-2,9
Monzelfeld	087	1 200	605	5	5	28	40	- 12	-1,0
Mülheim (Mosel)	090	1 010	515	3	8	24	18	1	0,1
Neumagen-Dhron	092	2 189	1 115	7	15	78	53	17	0,8
Piesport	105	1 874	928	7	16	28	43	- 24	-1,3
Ürzig	125	855	424	-	4	23	24	- 5	-0,6
Velden	126	893	448	-	5	28	30	- 7	-0,8
Wintrich	133	946	482	2	7	23	25	- 7	-0,7
Zeltingen-Rachtig	136	2 186	1 110	7	9	57	50	5	0,2
VG Kröv-Bausendorf	02	8 652	4 380	40	50	269	242	16	0,2
Bausendorf	004	1 277	643	9	2	52	43	16	1,3
Bengel	005	836	408	2	5	26	19	4	0,5
Diefenbach	020	64	30	2	1	5	5	1	1,6
Flußbach	033	447	219	2	4	13	6	5	1,1
Hontheim	057	826	419	5	8	25	20	2	0,2
Kinderbeuern	067	1 073	521	3	6	21	31	- 13	-1,2
Kinheim	068	806	419	7	3	22	25	1	0,1
Kröv	072	2 225	1 157	7	17	78	57	10	0,5
Reil	110	1 034	534	3	4	27	33	- 7	-0,7
Willwerscheid	132	64	30	-	-	-	3	- 3	-4,5
VG Manderscheid	03	7 526	3 737	18	34	215	220	- 21	-0,3
Bettenfeld	009	665	343	-	6	15	7	2	0,3
Dierfeld	021	9	2	-	-	3	1	2	28,6
Eckfeld	025	347	172	1	-	1	6	- 4	-1,1
Eisenschmitt	026	286	141	1	1	10	3	7	2,5
Gipperath	036	251	115	-	2	9	6	1	0,4
Greimerath	044	231	117	-	2	3	11	- 10	-4,1
Großlittgen	046	929	453	2	2	51	46	5	0,5
Hasborn	049	540	258	-	-	21	23	- 2	-0,4
Karl	065	184	104	1	1	9	20	- 11	-5,6
Laufeld	074	498	242	1	1	8	6	2	0,4
Manderscheid, St.	080	1 300	672	2	5	39	37	- 1	-0,1
Meerfeld	082	351	164	2	2	5	4	1	0,3
Musweiler	091	55	26	-	-	-	-	-	-
Niederöfflingen	095	441	216	1	1	11	10	1	0,2
Niederscheidweiler	096	250	119	2	1	7	10	- 2	-0,8
Oberöfflingen	100	274	139	-	3	12	9	-	-
Oberscheidweiler	101	183	99	-	-	-	3	- 3	-1,6
Pantenburg	104	237	121	2	2	5	4	1	0,4
Schladt	114	109	51	3	1	-	8	- 6	-5,2
Schwarzenborn	116	56	26	-	-	3	-	3	5,7
Wallscheid	127	330	157	-	4	3	6	- 7	-2,1
VG Thalfang am Erbeskopf	06	7 196	3 595	27	46	214	215	- 21	-0,3
Berglicht	006	456	232	3	2	6	9	- 2	-0,4
Breit	202	274	120	-	1	9	6	2	0,7
Büdlisch	203	179	85	1	1	1	4	- 3	-1,6
Burtscheid	017	110	62	1	-	4	3	2	1,9
Deuselbach	018	247	134	1	1	7	11	- 4	-1,6
Dhronecken	019	122	62	2	1	4	7	- 2	-1,6
Ettert	032	52	24	-	1	2	1	-	-
Gielert	035	178	92	-	2	5	5	- 2	-1,1
Gräfendhron	042	122	51	2	1	9	8	2	1,7
Heidenburg	204	744	380	1	2	14	18	- 5	-0,7
Hilscheid	054	249	130	-	1	3	2	-	-
Horath	058	438	216	2	1	16	8	9	2,1
Immert	064	160	86	-	2	6	6	- 2	-1,2
Lückenburg	078	92	45	-	1	3	2	-	-

6. Bevölkerung und Bevölkerungsbewegung am 30.6.2012 nach Landkreisen, Verbandsgemeinden und Gemeinden

Landkreis (LK) Verbandsgemeinde (VG) Gemeinde	Schlüssel- nummer	Bevölkerung am 30.6.2012		Veränderung im 1. Halbjahr 2012					Bevölkerungszu- bzw. -abnahme (-)	%
		insgesamt	weiblich	Ge- borene	Ge- storbene	Zuge- zogene	Fortge- zogene			
								Anzahl		
noch: LK Bernkastel-Wittlich										
Malborn	079	1 333	669	5	6	33	34	- 2	-0,1	
Mersbach	083	48	22	-	-	-	3	- 3	-5,9	
Neunkirchen	093	139	66	1	1	7	4	3	2,2	
Rorodt	112	56	30	-	-	3	4	- 1	-1,8	
Schönberg	115	220	104	-	1	7	3	3	1,4	
Talling	122	215	105	-	1	5	5	- 1	-0,5	
Thalfang	123	1 762	880	8	20	70	72	- 15	-0,8	
VG Traben-Trarbach	07	9 220	4 694	28	54	262	317	- 81	-0,9	
Burg (Mosel)	014	394	202	1	2	11	12	- 2	-0,5	
Enkirch	029	1 589	808	10	12	25	33	- 10	-0,6	
Irmenach	501	696	361	1	3	8	19	- 13	-1,8	
Lötzbeuren	206	467	236	2	-	16	24	- 6	-1,3	
Starkenbourg	120	245	118	3	1	11	11	2	0,8	
Traben-Trarbach, St.	124	5 829	2 969	11	36	191	218	- 52	-0,9	
VG Wittlich-Land	08	21 383	10 799	80	90	606	679	- 84	-0,4	
Altrich	001	1 551	794	5	3	48	40	10	0,6	
Arenrath	003	323	161	-	3	6	5	- 2	-0,6	
Bergweiler	007	854	430	3	6	34	30	1	0,1	
Binsfeld	010	1 068	538	7	1	32	27	11	1,0	
Bruch	013	457	249	1	1	12	15	- 3	-0,7	
Dierscheid	022	164	78	-	-	11	3	8	5,1	
Dodenburg	023	105	48	-	-	4	4	-	-	
Dreis	024	1 337	652	4	8	17	42	- 29	-2,1	
Esch	031	392	200	1	2	13	9	3	0,8	
Gladbach	037	320	168	-	2	7	10	- 5	-1,5	
Heckenmünster	050	125	74	-	1	10	2	7	5,9	
Heidweiler	051	192	101	-	1	1	10	- 10	-5,0	
Hetzerath	053	2 187	1 099	13	7	52	53	5	0,2	
Hupperath	062	595	294	4	4	13	16	- 3	-0,5	
Klausen	069	1 323	658	4	5	49	42	6	0,5	
Landscheid	503	1 965	982	11	10	52	66	- 14	-0,7	
Minderlittgen	085	661	332	1	4	40	26	11	1,7	
Niersbach	504	690	354	3	6	27	20	4	0,6	
Osann-Monzel	103	1 624	800	6	5	61	68	- 6	-0,4	
Platten	107	876	438	3	3	23	37	- 14	-1,6	
Plein	108	654	336	2	5	16	14	- 1	-0,2	
Rivenich	111	724	369	4	2	13	23	- 8	-1,1	
Salmtal	113	2 332	1 220	6	9	47	77	- 33	-1,4	
Sehlem	117	864	424	2	2	18	40	- 22	-2,5	
LK Birkenfeld	134	81 868	41 538	312	572	2 252	2 618	- 624	-0,8	
Idar-Oberstein, gr. kr. St.	045	29 894	15 312	119	220	695	798	- 206	-0,7	
VG Baumholder	01	9 336	4 818	34	79	258	477	- 262	-2,7	
Baumholder, St.	005	3 896	2 074	17	44	144	276	- 158	-3,9	
Berglangenbach	007	439	212	-	2	12	20	- 10	-2,2	
Berschweiler bei Baumholder	008	535	251	2	1	17	22	- 4	-0,7	
Eckersweiler	021	134	64	1	1	3	5	- 2	-1,5	
Fohren-Linden	026	345	169	4	-	4	8	-	-	
Frauenberg	027	386	200	5	1	2	20	- 14	-3,5	
Hahnweiler	033	220	112	-	-	4	3	1	0,5	
Heimbach	036	1 052	552	-	8	23	35	- 19	-1,8	
Leitzweiler	051	106	47	2	-	3	5	-	-	
Mettweiler	054	252	132	1	5	11	7	-	-	
Reichenbach	068	598	308	-	4	6	26	- 24	-3,9	
Rohrbach	073	189	99	-	2	1	3	- 4	-2,1	
Rückweiler	074	400	204	1	4	10	9	- 2	-0,5	

6. Bevölkerung und Bevölkerungsbewegung am 30.6.2012 nach Landkreisen, Verbandsgemeinden und Gemeinden

Landkreis (LK) Verbandsgemeinde (VG) Gemeinde	Schlüssel- nummer	Bevölkerung am 30.6.2012		Veränderung im 1. Halbjahr 2012				
		insgesamt	weiblich	Ge- borene	Ge- storbene	Zuge- zogene	Fortge- zogene	Bevölkerungszu- bzw. -abnahme (-)
Anzahl							%	

noch: LK Birkenfeld

134

Ruschberg	075	784	394	1	7	18	38	- 26	-3,2
VG Birkenfeld	02	19 471	9 727	83	106	651	645	- 17	-0,1
Abentheuer	001	441	223	-	2	17	15	-	-
Achtelsbach	002	435	215	2	-	14	13	3	0,7
Birkenfeld, St.	010	6 694	3 276	35	42	275	231	37	0,6
Börfink	011	181	90	-	-	3	3	-	-
Brücken	015	1 205	596	4	6	41	61	- 22	-1,8
Buhlenberg	016	472	235	1	4	11	20	- 12	-2,5
Dambach	018	151	76	-	-	5	4	1	0,7
Dienstweiler	020	292	149	1	1	7	10	- 3	-1,0
Elchweiler	022	102	50	1	1	10	2	8	8,5
Ellenberg	023	97	52	1	-	1	-	2	2,1
Ellweiler	024	290	153	-	2	9	16	- 9	-3,0
Gimbweiler	029	401	219	2	3	5	17	- 13	-3,1
Gollenberg	031	131	71	-	1	1	2	- 2	-1,5
Hattgenstein	034	242	133	-	3	9	7	- 1	-0,4
Hoppstädten-Weiersbach	042	2 677	1 363	12	17	108	125	- 22	-0,8
Kronweiler	048	329	160	1	1	7	8	- 1	-0,3
Leisel	050	579	294	2	1	22	11	12	2,1
Meckenbach	053	110	63	-	1	2	-	1	0,9
Niederbrombach	057	457	232	2	1	5	9	- 3	-0,7
Niederhambach	058	325	160	1	1	10	4	6	1,9
Nohen	061	394	191	2	5	2	7	- 8	-2,0
Oberbrombach	062	433	230	3	1	13	10	5	1,2
Oberhambach	063	279	124	1	-	5	15	- 9	-3,1
Rimsberg	070	119	61	1	2	-	3	- 4	-3,3
Rinzenberg	071	303	143	2	2	7	2	5	1,7
Rötsweiler-Nockenthal	072	466	233	3	3	11	10	1	0,2
Schmißberg	078	222	113	1	-	7	5	3	1,4
Schwohlen	080	471	237	1	1	7	13	- 6	-1,3
Siesbach	084	392	196	2	4	22	6	14	3,7
Sonnenberg-Winnenberg	085	482	247	2	1	6	7	-	-
Wilzenberg-Hußweiler	094	299	142	-	-	9	9	-	-
VG Herrstein	03	15 812	7 980	47	120	478	488	- 82	-0,5
Allenbach	003	630	312	-	3	11	15	- 7	-1,1
Bergen	006	427	219	2	5	12	13	- 4	-0,9
Berschweiler bei Kirn	009	263	128	1	4	10	5	2	0,8
Breienthal	013	324	164	3	1	2	2	2	0,6
Bruchweiler	014	506	258	1	2	15	17	- 3	-0,6
Dickesbach	019	435	215	2	4	12	5	5	1,2
Fischbach	025	833	424	3	11	37	28	1	0,1
Gerach	028	239	117	-	1	7	2	4	1,7
Griebelschied	032	184	89	-	2	3	8	- 7	-3,7
Herborn	038	480	241	2	2	16	19	- 2	-0,4
Herrstein	039	803	415	5	12	72	35	29	3,7
Hettenrodt	040	687	340	3	2	9	21	- 10	-1,4
Hintertiefenbach	041	363	185	2	4	4	15	- 13	-3,5
Kempfeld	046	775	375	1	5	10	36	- 30	-3,7
Kirschweiler	047	1 085	571	5	17	42	31	- 1	-0,1
Langweiler	502	266	126	-	1	8	2	5	1,9
Mackenrodt	052	434	223	-	2	7	9	- 4	-0,9
Mittelreidenbach	055	769	373	5	3	25	13	14	1,9
Mörschied	056	838	427	1	5	35	29	2	0,2
Niederhosenbach	059	304	143	-	-	4	11	- 7	-2,3
Niederwörresbach	060	891	476	2	4	32	51	- 21	-2,3
Oberhosenbach	064	153	76	-	1	1	-	-	-
Oberreidenbach	066	596	311	2	5	7	9	- 5	-0,8
Oberwörresbach	067	140	70	-	-	3	9	- 6	-4,1
Schmidthachenbach	077	370	184	-	3	7	8	- 4	-1,1

6. Bevölkerung und Bevölkerungsbewegung am 30.6.2012 nach Landkreisen, Verbandsgemeinden und Gemeinden

Landkreis (LK) Verbandsgemeinde (VG) Gemeinde	Schlüssel- nummer	Bevölkerung am 30.6.2012		Veränderung im 1. Halbjahr 2012					Bevölkerungszu- bzw. -abnahme (-)	%
		insgesamt	weiblich	Ge- borene	Ge- storbene	Zuge- zogene	Fortge- zogene			
								Anzahl		
noch: LK Birkenfeld										
	134									
Sensweiler	081	440	213	1	2	17	19	- 3	-0,7	
Sien	082	516	267	-	2	5	13	- 10	-1,9	
Sienhachenbach	083	201	95	1	2	1	4	- 4	-2,0	
Sonnschied	086	129	67	-	1	5	2	2	1,6	
Veitsrodt	089	661	317	3	5	20	17	1	0,2	
Vollmersbach	090	494	273	1	2	25	24	-	-	
Weiden	091	84	41	-	-	1	4	- 3	-3,4	
Wickenrodt	093	169	82	-	2	4	2	-	-	
Wirschweiler	095	323	163	1	5	9	10	- 5	-1,5	
VG Rhaunen	04	7 355	3 701	29	47	170	210	- 57	-0,8	
Asbach	004	122	63	-	1	3	3	- 1	-0,8	
Bollenbach	012	150	76	1	1	1	2	- 1	-0,7	
Bundenbach	017	932	474	2	4	14	16	- 4	-0,4	
Gösenroth	030	259	138	1	2	8	8	- 1	-0,4	
Hausen	035	178	86	-	2	6	8	- 4	-2,2	
Hellertshausen	037	203	102	-	-	4	6	- 1	-0,5	
Horbruch	043	363	178	2	3	8	8	- 1	-0,3	
Hottenbach	044	602	298	-	3	13	16	- 6	-1,0	
Krummenau	049	164	82	1	-	6	10	- 3	-1,8	
Oberkirn	065	320	156	2	4	12	14	- 4	-1,2	
Rhaunen	069	2 200	1 130	11	16	50	77	- 32	-1,4	
Schauren	076	525	266	1	1	9	13	- 4	-0,8	
Schwerbach	079	51	26	-	-	2	1	1	2,0	
Stipshausen	087	900	445	7	10	20	16	1	0,1	
Sulzbach	088	303	136	-	-	10	12	- 2	-0,7	
Weitersbach	092	83	45	1	-	4	-	5	6,4	
LK Cochem-Zell										
	135	62 830	31 570	190	428	1 939	1 821	- 119	-0,2	
VG Cochem	01	15 024	7 482	36	100	540	525	- 48	-0,3	
Beilstein	007	133	67	1	-	14	9	6	4,7	
Bremm	012	795	407	2	5	11	22	- 14	-1,7	
Briedern	015	318	157	-	3	3	3	- 3	-0,9	
Bruttig-Fankel	017	1 129	566	3	5	24	26	- 3	-0,3	
Cochem, St.	020	4 920	2 420	15	47	268	260	- 22	-0,4	
Dohr	021	663	325	-	2	14	15	- 3	-0,5	
Ediger-Eller	024	1 028	504	3	4	34	27	5	0,5	
Ellenz-Poltersdorf	025	842	425	2	2	25	27	- 3	-0,4	
Ernst	027	564	282	2	-	35	15	22	4,1	
Faid	029	1 097	540	1	3	25	26	- 3	-0,3	
Greimersburg	036	691	363	1	6	12	6	1	0,1	
Klotten	049	1 272	646	4	11	38	37	- 6	-0,5	
Mesenich	060	294	151	-	5	5	4	- 4	-1,3	
Nehren	069	88	42	-	4	-	4	- 8	-8,3	
Senheim	079	563	279	1	1	9	24	- 15	-2,6	
Valwig	086	434	223	1	2	9	17	- 9	-2,0	
Wirfus	090	193	85	-	-	14	3	11	6,0	
VG Kaisersesch	02	12 687	6 343	55	81	393	331	36	0,3	
Brachtendorf	011	271	123	1	1	11	5	6	2,3	
Düngenheim	023	1 273	580	4	11	27	23	- 3	-0,2	
Eppenberg	026	227	120	2	-	2	11	- 7	-3,0	
Eulgem	028	213	94	-	1	8	14	- 7	-3,2	
Gamlen	033	533	258	3	4	12	11	-	-	
Hambuch	038	718	351	2	2	15	22	- 7	-1,0	
Hauroth	040	313	153	3	3	7	2	5	1,6	
Illerich	042	702	363	2	3	13	24	- 12	-1,7	
Kaifenheim	043	824	424	3	3	16	9	7	0,9	
Kaisersesch, St.	045	3 010	1 564	17	21	126	80	42	1,4	

6. Bevölkerung und Bevölkerungsbewegung am 30.6.2012 nach Landkreisen, Verbandsgemeinden und Gemeinden

Landkreis (LK) Verbandsgemeinde (VG) Gemeinde	Schlüssel- nummer	Bevölkerung am 30.6.2012		Veränderung im 1. Halbjahr 2012				
		insgesamt	weiblich	Ge- borene	Ge- storbene	Zuge- zogene	Fortge- zogene	Bevölkerungszu- bzw. -abnahme (-)
Anzahl							%	

noch: LK Cochem-Zell

135

Kalenborn	046	213	100	2	2	6	6	-	-
Landkern	051	935	468	7	5	35	16	21	2,3
Laubach	052	685	370	1	5	23	15	4	0,6
Leienkaul	502	356	170	3	1	7	12	- 3	-0,8
Masburg	058	1 062	530	2	7	40	44	- 9	-0,8
Müllenbach	067	660	332	-	6	26	24	- 4	-0,6
Urmersbach	084	431	215	2	4	11	7	2	0,5
Zettingen	093	261	128	1	2	8	6	1	0,4
VG Treis-Karden	04	8 440	4 258	26	56	196	224	- 58	-0,7
Binningen	009	674	325	3	5	10	19	- 11	-1,6
Brieden	014	130	64	-	1	-	9	- 10	-7,1
Brohl	016	359	181	-	3	6	6	- 3	-0,8
Dünfus	022	295	146	1	2	9	7	1	0,3
Forst (Eifel)	031	368	192	4	4	6	17	- 11	-2,9
Kail	044	285	140	1	1	3	5	- 2	-0,7
Lahr	050	171	86	2	1	5	5	1	0,6
Lieg	053	390	193	2	-	4	6	-	-
Lütz	056	374	179	1	2	29	23	5	1,4
Möntenich	062	132	70	-	3	-	-	- 3	-2,2
Mörsdorf	063	616	312	1	6	22	24	- 7	-1,1
Moselkern	065	581	287	2	3	11	22	- 12	-2,0
Müden (Mosel)	066	644	331	1	3	9	11	- 4	-0,6
Pommern	072	441	215	1	1	6	9	- 3	-0,7
Roes	075	502	247	3	2	3	11	- 7	-1,4
Treis-Karden	082	2 187	1 140	4	16	62	45	5	0,2
Zilshausen	094	291	150	-	3	11	5	3	1,0
VG Ulmen	03	10 894	5 525	35	69	332	295	3	0,0
Alflen	002	839	415	1	4	17	13	1	0,1
Auderath	005	633	316	4	2	17	21	- 2	-0,3
Bad Bertrich	501	997	533	2	8	55	26	23	2,4
Beuren	008	453	238	-	1	7	6	-	-
Büchel	018	1 129	569	5	5	17	19	- 2	-0,2
Filz	030	87	42	-	-	3	2	1	1,2
Gevenich	034	622	311	-	2	24	35	- 13	-2,0
Gillenbeuren	035	233	118	2	-	4	6	-	-
Kliding	048	225	106	1	1	2	6	- 4	-1,7
Lutzerath	057	1 460	741	6	14	56	43	5	0,3
Schmitt	078	141	70	-	-	9	1	8	6,0
Ulmen, St.	083	3 266	1 689	13	27	113	101	- 2	-0,1
Urschmitt	085	243	102	-	1	-	6	- 7	-2,8
Wagenhausen	087	64	33	-	-	5	2	3	4,9
Weiler	089	299	150	-	2	-	7	- 9	-2,9
Wollmerath	091	203	92	1	2	3	1	1	0,5
VG Zell (Mosel)	05	15 785	7 962	38	122	478	446	- 52	-0,3
Alf	001	870	467	4	14	37	23	4	0,5
Altlay	003	473	224	-	-	12	14	- 2	-0,4
Altstrimmig	004	343	179	-	5	14	10	- 1	-0,3
Blankenrath	010	1 656	854	5	21	60	70	- 26	-1,5
Briedel	013	988	477	2	9	19	16	- 4	-0,4
Bullay	019	1 506	774	6	7	33	35	- 3	-0,2
Forst (Hunsrück)	032	61	28	-	-	1	-	1	1,7
Grenderich	037	392	200	-	2	4	8	- 6	-1,5
Haserich	039	210	100	-	1	5	7	- 3	-1,4
Hesweiler	041	130	61	-	-	8	3	5	4,0
Liesenich	054	299	157	1	2	13	13	- 1	-0,3
Mittelstrimmig	061	427	205	-	-	21	8	13	3,1
Moritzheim	064	122	58	-	-	10	5	5	4,3
Neef	068	449	238	-	8	8	16	- 16	-3,4

6. Bevölkerung und Bevölkerungsbewegung am 30.6.2012 nach Landkreisen, Verbandsgemeinden und Gemeinden

Landkreis (LK) Verbandsgemeinde (VG) Gemeinde	Schlüssel- nummer	Bevölkerung am 30.6.2012		Veränderung im 1. Halbjahr 2012					
		insgesamt	weiblich	Ge- borene	Ge- storbene	Zuge- zogene	Fortge- zogene	Bevölkerungszu- bzw. -abnahme (-)	
								Anzahl	%
noch: LK Cochem-Zell									
	135								
Panzweiler	070	265	126	2	1	7	7	1	0,4
Peterswald-Löffelscheid	071	744	370	-	3	11	19	- 11	-1,5
Pünderich	073	862	437	1	5	22	22	- 4	-0,5
Reidenhausen	074	193	95	1	1	2	2	-	-
Sankt Aldegund	076	626	332	-	2	7	20	- 15	-2,3
Schahren	077	420	198	3	1	18	11	9	2,2
Sosberg	080	174	81	-	2	8	3	3	1,8
Tellig	081	278	136	1	1	16	8	8	3,0
Walhausen	088	209	94	2	1	9	4	6	3,0
Zell (Mosel), St.	092	4 088	2 071	10	36	133	122	- 15	-0,4
LK Donnersbergkreis	333	75 341	37 973	251	454	2 481	2 424	- 147	-0,2
VG Alsenz-Obermoschel	01	6 887	3 504	16	37	208	228	- 41	-0,6
Alsenz	003	1 746	882	7	14	69	66	- 4	-0,2
Finkenbach-Gersweiler	021	322	159	-	1	9	6	2	0,6
Gaugrehweiler	023	576	297	1	1	11	17	- 6	-1,0
Kalkofen	036	163	80	-	-	6	6	-	-
Mannweiler-Cölln	043	404	217	-	3	9	11	- 5	-1,2
Münsterappel	049	504	248	2	3	6	9	- 4	-0,8
Niederhausen an der Appel	050	227	107	-	3	1	2	- 4	-1,7
Niedermoschel	051	508	272	2	3	10	18	- 9	-1,7
Oberhausen an der Appel	053	140	78	1	1	-	1	- 1	-0,7
Obermoschel, St.	054	1 073	543	-	4	47	54	- 11	-1,0
Oberndorf	055	263	127	1	-	17	9	9	3,5
Schiersfeld	067	241	128	-	-	7	3	4	1,7
Sitters	072	107	54	-	-	-	5	- 5	-4,5
Unkenbach	078	221	108	-	2	9	5	2	0,9
Waldgrehweiler	079	212	104	1	1	5	13	- 8	-3,6
Winterborn	083	180	100	1	1	2	3	- 1	-0,6
VG Eisenberg (Pfalz)	02	13 295	6 652	45	83	499	436	26	0,2
Eisenberg (Pfalz), St.	019	9 366	4 697	33	62	365	307	29	0,3
Kerzenheim	038	2 152	1 048	6	6	80	68	13	0,6
Ramsen	060	1 777	907	6	15	54	61	- 16	-0,9
VG Göllheim	03	11 867	5 952	46	70	350	366	- 40	-0,3
Albisheim (Pfrimm)	001	1 757	886	1	14	53	52	- 12	-0,7
Biedesheim	006	610	296	1	4	12	27	- 18	-2,9
Bubenheim	012	427	198	1	2	11	11	- 1	-0,2
Dreisen	017	1 015	503	2	4	32	23	7	0,7
Einselethum	018	815	400	4	2	15	27	- 10	-1,2
Göllheim	026	3 680	1 874	22	27	120	125	- 10	-0,3
Immesheim	032	145	71	-	-	2	2	-	-
Lautersheim	041	635	325	2	2	15	13	2	0,3
Ottersheim	058	365	180	2	3	19	18	-	-
Rüssingen	064	491	257	2	3	10	11	- 2	-0,4
Standenbühl	074	210	107	1	2	6	3	2	1,0
Weitersweiler	081	488	238	3	3	28	23	5	1,0
Zellertal	501	1 229	617	5	4	27	31	- 3	-0,2
VG Kirchheimbolanden	04	19 079	9 707	73	106	675	634	8	0,0
Bennhausen	005	154	78	-	-	4	6	- 2	-1,3
Bischheim	007	709	346	4	2	36	29	9	1,3
Bolanden	010	2 393	1 187	13	9	83	55	32	1,4
Dannenfels	013	860	437	2	5	25	18	4	0,5
Gauersheim	022	620	297	1	1	11	17	- 6	-1,0
Ilbesheim	031	548	270	4	2	32	21	13	2,4
Jakobsweiler	035	251	130	2	3	5	13	- 9	-3,5
Kirchheimbolanden, St.	039	7 683	3 996	28	52	275	297	- 46	-0,6

6. Bevölkerung und Bevölkerungsbewegung am 30.6.2012 nach Landkreisen, Verbandsgemeinden und Gemeinden

Landkreis (LK) Verbandsgemeinde (VG) Gemeinde	Schlüssel- nummer	Bevölkerung am 30.6.2012		Veränderung im 1. Halbjahr 2012					
		insgesamt	weiblich	Ge- borene	Ge- storbene	Zuge- zogene	Fortge- zogene	Bevölkerungszu- bzw. -abnahme (-)	
								Anzahl	%
noch: LK Donnersbergkreis	333								
Kriegsfeld	040	1 053	512	3	2	29	20	10	1,0
Marnheim	045	1 634	824	9	6	72	36	39	2,4
Morschheim	047	725	363	4	6	18	25	- 9	-1,2
Mörsfeld	046	497	246	-	4	24	23	- 3	-0,6
Oberwiesen	056	468	243	-	6	12	13	- 7	-1,5
Orbis	057	700	367	2	5	24	27	- 6	-0,8
Rittersheim	062	175	92	-	1	2	9	- 8	-4,4
Stetten	076	609	319	1	2	23	25	- 3	-0,5
VG Rockenhausen	05	11 140	5 604	28	90	355	326	- 33	-0,3
Bayerfeld-Steckweiler	004	439	213	2	5	8	16	- 11	-2,4
Bisterschied	008	246	114	-	-	10	9	1	0,4
Dielkirchen	014	506	261	1	3	18	31	- 15	-2,9
Dörrmoschel	016	133	62	1	1	3	9	- 6	-4,3
Gehrweiler	024	331	165	1	4	12	4	5	1,5
Gerbach	025	570	280	-	2	16	9	5	0,9
Gundersweiler	028	489	241	2	2	16	19	- 3	-0,6
Imsweiler	034	546	303	1	6	17	15	- 3	-0,5
Katzenbach	037	520	259	3	2	27	18	10	2,0
Ransweiler	061	265	132	-	1	-	5	- 6	-2,2
Rathskirchen	201	193	92	-	2	7	6	- 1	-0,5
Reichsthal	202	108	48	-	2	11	6	3	2,9
Rockenhausen, St.	502	5 322	2 683	14	46	158	136	- 10	-0,2
Ruppertsecken	065	357	184	2	8	18	3	9	2,6
Sankt Alban	066	319	162	-	2	8	10	- 4	-1,2
Schönborn	068	130	66	-	1	3	6	- 4	-3,0
Seelen	203	163	88	-	1	9	13	- 5	-3,0
Stahlberg	073	170	89	-	2	10	9	- 1	-0,6
Teschenmoschel	077	119	61	-	-	-	-	-	-
Würzweiler	084	214	101	1	-	4	2	3	1,4
VG Winnweiler	06	13 073	6 554	43	68	394	434	- 67	-0,5
Börrstadt	009	906	469	4	2	30	32	-	-
Breunigweiler	011	458	220	2	1	17	16	1	0,2
Falkenstein	020	195	76	-	-	9	11	- 2	-1,0
Gonbach	027	491	251	2	3	9	13	- 5	-1,0
Höringen	030	689	344	2	1	17	35	- 17	-2,4
Imsbach	033	912	450	4	7	34	22	9	1,0
Lohnsfeld	042	947	482	5	4	27	33	- 5	-0,5
Münchweiler an der Alsenz	048	1 190	595	5	4	42	30	13	1,1
Schweisweiler	069	337	170	1	1	8	18	- 10	-2,9
Sippersfeld	071	1 140	562	3	9	29	23	-	-
Steinbach am Donnersberg	075	774	396	-	-	17	16	1	0,1
Wartenberg-Rohrbach	080	467	234	-	1	14	17	- 4	-0,8
Winnweiler	503	4 567	2 305	15	35	141	168	- 48	-1,0
LK Eifelkreis Bitburg-Prüm	232	94 003	47 031	345	494	3 388	3 050	196	0,2
Bitburg, St.	018	12 814	6 673	54	70	468	412	41	0,3
VG Arzfeld	01	9 599	4 746	41	57	285	271	- 2	-0,0
Arzfeld	201	1 366	682	10	4	58	40	24	1,8
Dackscheid	211	151	77	-	-	2	5	- 3	-1,9
Dahlen	212	346	165	-	1	8	13	- 6	-1,7
Daleiden	213	894	439	6	1	30	28	7	0,8
Dasburg	214	217	114	-	2	6	13	- 9	-4,0
Eilscheid	217	45	23	-	-	-	1	- 1	-2,2
Eschfeld	220	178	89	1	2	3	5	- 3	-1,7
Euscheid	221	149	60	1	1	4	3	1	0,7
Großkampfenberg	229	160	72	1	-	4	1	4	2,6

6. Bevölkerung und Bevölkerungsbewegung am 30.6.2012 nach Landkreisen, Verbandsgemeinden und Gemeinden

Landkreis (LK) Verbandsgemeinde (VG) Gemeinde	Schlüssel- nummer	Bevölkerung am 30.6.2012		Veränderung im 1. Halbjahr 2012				
		insgesamt	weiblich	Ge- borene	Ge- storbene	Zuge- zogene	Fortge- zogene	Bevölkerungszu- bzw. -abnahme (-)
Anzahl							%	

noch: LK Eifelkreis Bitburg-Prüm 232

Hargarten	233	91	45	-	-	1	3	- 2	-2,2
Harspelt	234	71	31	1	-	-	-	1	1,4
Herzfeld	240	34	14	-	-	-	-	-	-
Irrhausen	245	225	106	-	-	13	12	1	0,4
Jucken	246	179	92	1	4	10	3	4	2,3
Kesfeld	247	80	30	1	-	5	5	1	1,3
Kickeshausen	248	42	25	-	-	6	-	6	16,7
Kinzenburg	249	45	24	-	-	-	1	- 1	-2,2
Krautscheid	253	242	122	-	1	-	5	- 6	-2,4
Lambertsberg	254	357	181	1	1	16	7	9	2,6
Lascheid	255	68	30	-	-	-	1	- 1	-1,4
Lauperath	258	106	53	-	-	6	-	6	6,0
Leidenborn	259	173	84	1	-	4	6	- 1	-0,6
Lichtenborn	260	326	166	2	7	12	6	1	0,3
Lierfeld	261	83	43	-	-	-	1	- 1	-1,2
Lünebach	262	568	289	1	3	17	22	- 7	-1,2
Lützkampen	263	364	187	1	1	11	10	1	0,3
Manderscheid	264	49	20	-	1	-	2	- 3	-5,8
Mauel	267	62	27	-	-	4	2	2	3,3
Merlscheid	270	34	16	-	-	-	-	-	-
Niederpierscheid	277	40	22	1	-	2	-	3	8,1
Oberpierscheid	285	356	182	-	1	4	12	- 9	-2,5
Olmscheid	287	166	82	3	2	5	3	3	1,8
Pintesfeld	291	41	20	-	-	1	-	1	2,5
Plütscheid	293	306	154	3	2	7	9	- 1	-0,3
Preischeid	294	171	83	-	-	-	5	- 5	-2,8
Reiff	297	57	27	-	1	-	1	- 2	-3,4
Reipeldingen	298	58	29	-	-	1	1	-	-
Roscheid	301	60	29	-	-	1	2	- 1	-1,6
Sengerich	309	24	11	1	-	-	-	1	4,3
Sevenig (Our)	310	56	28	-	-	3	4	- 1	-1,8
Strickscheid	315	35	18	-	-	2	-	2	6,1
Üttfeld	333	464	222	3	3	9	6	3	0,7
Waxweiler	322	1 060	533	2	19	30	33	- 20	-1,9
VG Bitburg-Land	02	16 649	8 271	62	72	591	530	54	0,3
Baustert	009	487	238	-	4	27	21	2	0,4
Bettingen	013	985	461	3	4	24	35	- 12	-1,2
Bickendorf	014	474	231	-	5	23	26	- 8	-1,7
Biersdorf am See	015	562	286	4	8	34	25	5	0,9
Birtlingen	017	76	37	-	1	6	3	2	2,7
Brecht	020	251	129	1	-	5	6	-	-
Brimingen	021	73	39	-	2	4	4	- 2	-2,7
Dahlem	024	240	121	1	2	2	3	- 2	-0,8
Dockendorf	026	196	100	-	-	8	5	3	1,6
Dudeldorf	027	1 055	516	3	1	32	35	- 1	-0,1
Echtershausen	029	105	54	-	-	4	-	4	4,0
Ehlenz	030	413	205	-	1	8	10	- 3	-0,7
Enzen	032	37	19	-	-	2	1	1	2,8
Eßlingen	034	57	29	1	-	10	7	4	7,5
Feilsdorf	036	28	14	-	-	-	-	-	-
Fließem	039	687	349	2	8	20	19	- 5	-0,7
Gondorf	044	240	121	-	1	11	3	7	3,0
Halsdorf	045	89	47	1	1	4	3	1	1,1
Hamm	046	29	16	-	-	11	12	3	11,5
Heilenbach	048	107	57	1	-	4	2	3	2,9
Hisel	052	14	10	-	-	-	-	-	-
Hütterscheid	057	188	92	-	2	9	12	- 5	-2,6
Hüttingen an der Kyll	058	321	162	-	2	11	14	- 5	-1,5
Idenheim	060	442	239	1	4	14	11	-	-
Idesheim	061	402	204	2	2	8	10	- 2	-0,5

6. Bevölkerung und Bevölkerungsbewegung am 30.6.2012 nach Landkreisen, Verbandsgemeinden und Gemeinden

Landkreis (LK) Verbandsgemeinde (VG) Gemeinde	Schlüssel- nummer	Bevölkerung am 30.6.2012		Veränderung im 1. Halbjahr 2012				
		insgesamt	weiblich	Ge- borene	Ge- storbene	Zuge- zogene	Fortge- zogene	Bevölkerungszu- bzw. -abnahme (-)
Anzahl							%	

noch: LK Eifelkreis Bitburg-Prüm 232

Ingendorf	062	242	117	-	1	10	5	4	1,7
Ließem	074	75	38	-	-	-	-	-	-
Meckel	077	396	198	1	-	10	14	- 3	-0,8
Messerich	079	551	272	2	-	17	9	10	1,8
Metterich	081	509	246	2	2	21	13	8	1,6
Mülbach	083	109	53	1	-	-	2	- 1	-0,9
Nattenheim	086	539	284	1	-	18	17	-	-
Niederstedem	091	253	118	2	1	12	1	12	5,0
Niederweiler	092	84	46	1	-	3	2	2	2,4
Oberstedem	097	71	36	1	1	-	-	-	-
Oberweiler	098	144	65	-	-	18	2	16	12,5
Oberweis	099	533	268	2	1	23	19	5	0,9
Olstdorf	100	82	47	-	-	-	7	- 7	-7,9
Rittersdorf	109	1 428	704	10	1	41	43	7	0,5
Röhl	111	401	195	1	4	9	12	- 6	-1,5
Scharbillig	115	69	35	-	-	5	3	2	3,0
Schleid	118	346	163	3	2	7	12	- 4	-1,1
Seffern	119	318	155	-	-	12	6	6	1,9
Sefferweich	120	226	108	-	1	13	8	4	1,8
Stockem	124	80	42	-	1	1	3	- 3	-3,6
Sülm	125	434	214	3	3	4	14	- 10	-2,3
Trimport	126	293	136	3	1	7	7	2	0,7
Wettlingen	133	48	29	-	-	-	-	-	-
Wiersdorf	134	255	116	-	1	9	9	-	-
Wißmannsdorf	501	784	400	7	3	20	12	12	1,6
Wolsfeld	137	821	410	2	1	50	43	8	1,0
VG Irrel	03	8 808	4 382	24	36	405	338	57	0,7
Alsdorf	002	392	218	2	1	16	10	7	1,8
Bollendorf	019	1 632	784	2	2	88	62	26	1,6
Echternacherbrück	028	751	392	3	2	55	43	13	1,8
Eisenach	218	366	170	-	1	23	13	9	2,5
Ernzen	033	415	197	1	2	15	11	3	0,7
Ferschweiler	037	902	449	1	4	27	33	- 9	-1,0
Gilzem	225	423	207	2	1	14	6	9	2,2
Holsthum	053	603	293	4	4	18	23	- 5	-0,8
Irrel	063	1 390	705	5	14	67	52	6	0,4
Kaschenbach	065	57	25	-	1	2	-	1	1,8
Menningen	078	180	103	-	-	9	9	-	-
Minden	082	139	68	-	-	15	10	7	5,3
Niederweis	093	228	114	-	-	2	7	- 5	-2,1
Peffingen	103	229	111	-	2	11	10	- 1	-0,4
Prümzurlay	108	542	267	3	2	24	28	- 3	-0,6
Schankweiler	114	199	103	1	-	10	1	10	5,3
Wallendorf	131	360	176	-	-	9	20	- 11	-3,0
VG Kyllburg	04	7 627	3 818	34	48	239	224	- 1	-0,0
Badem	007	1 051	533	4	5	37	33	2	0,2
Balesfeld	203	220	110	2	-	6	10	- 2	-0,9
Burbach	210	592	298	1	2	21	25	- 5	-0,8
Etteldorf	035	21	9	-	-	-	-	-	-
Gindorf	043	315	165	1	1	5	12	- 7	-2,2
Gransdorf	228	314	159	3	-	6	3	6	1,9
Kyllburg, St.	070	904	445	5	6	27	28	- 3	-0,3
Kyllburgweiler	071	94	45	1	1	-	2	- 2	-2,1
Malberg	075	584	292	2	1	18	20	- 1	-0,2
Malbergweich	076	358	172	2	4	22	12	8	2,3
Neidenbach	087	869	457	2	9	12	23	- 18	-2,0
Neuheilenbach	273	235	116	2	1	2	8	- 5	-2,1
Oberkail	282	594	300	2	6	14	11	- 1	-0,2
Orsfeld	101	155	71	1	-	8	4	5	3,3

6. Bevölkerung und Bevölkerungsbewegung am 30.6.2012 nach Landkreisen, Verbandsgemeinden und Gemeinden

Landkreis (LK) Verbandsgemeinde (VG) Gemeinde	Schlüssel- nummer	Bevölkerung am 30.6.2012		Veränderung im 1. Halbjahr 2012				
		insgesamt	weiblich	Ge- borene	Ge- storbene	Zuge- zogene	Fortge- zogene	Bevölkerungszu- bzw. -abnahme (-)
Anzahl							%	

noch: LK Eifelkreis Bitburg-Prüm 232

Pickließem	105	281	138	1	-	16	8	9	3,3
Sankt Thomas	113	300	145	2	2	13	7	6	2,0
Seinsfeld	306	154	73	-	2	3	3	- 2	-1,3
Steinborn	313	198	105	1	2	11	6	4	2,1
Usch	129	67	32	-	2	1	1	- 2	-2,9
Wilsecker	135	193	86	2	4	14	4	8	4,3
Zendscheid	331	128	67	-	-	3	4	- 1	-0,8
VG Neuerburg	05	9 492	4 650	20	64	400	366	- 9	-0,1
Affler	001	25	6	1	-	1	1	1	4,2
Altscheid	003	86	45	-	-	1	3	- 2	-2,3
Ammeldingen an der Our	004	9	2	-	-	-	1	- 1	-10,0
Ammeldingen bei Neuerburg	005	279	123	-	1	6	9	- 4	-1,4
Bauler	008	65	30	-	2	3	3	- 2	-3,0
Berkoth	011	80	33	-	-	1	3	- 2	-2,4
Berscheid	012	61	31	-	-	1	1	-	-
Biesdorf	016	228	100	1	1	5	5	-	-
Burg	022	17	13	-	-	2	3	- 1	-5,6
Dauwelshausen	025	70	29	-	-	1	6	- 5	-6,7
Emmelbaum	031	77	38	-	1	2	3	- 2	-2,5
Fischbach-Oberraden	038	69	34	-	-	1	8	- 7	-9,2
Geichlingen	040	399	195	2	2	16	4	12	3,1
Gemünd	041	14	9	-	-	6	5	1	7,7
Gentingen	042	70	32	-	1	4	1	2	2,9
Heilbach	047	124	51	-	-	-	2	- 2	-1,6
Herbstmühle	049	29	14	-	-	1	1	-	-
Hommerdingen	054	54	30	-	-	3	3	-	-
Hütten	056	48	22	-	-	4	1	3	6,7
Hüttingen bei Lahr	059	134	69	-	-	8	9	- 1	-0,7
Karlshausen	064	368	193	-	1	16	12	3	0,8
Keppeshausen	066	19	12	-	-	3	2	1	5,6
Körperich	067	1 091	561	1	8	38	39	- 8	-0,7
Koxhausen	068	110	56	-	-	2	2	-	-
Kruchten	069	393	199	2	2	26	10	16	4,2
Lahr	072	188	91	1	1	10	3	7	3,9
Leimbach	073	53	22	-	-	2	2	-	-
Mettendorf	080	1 121	560	4	6	43	40	1	0,1
Muxerath	084	48	25	-	1	1	6	- 6	-11,1
Nasingen	085	45	18	-	-	-	2	- 2	-4,3
Neuerburg, St.	088	1 500	739	3	16	87	72	3	0,2
Niedergeckler	089	41	20	-	-	-	2	- 2	-4,7
Niederraden	090	42	18	-	-	-	1	- 1	-2,3
Niehl	094	75	34	-	-	2	3	- 1	-1,3
Nusbaum	095	462	232	1	6	27	24	- 2	-0,4
Obergeckler	096	175	74	-	-	4	7	- 3	-1,7
Plascheid	106	92	40	-	-	10	7	3	3,4
Rodershausen	110	180	85	-	1	16	11	3	1,7
Roth an der Our	112	189	94	-	2	8	3	3	1,6
Scheitenkorb	116	35	19	-	-	1	1	-	-
Scheuern	117	41	19	1	1	-	-	-	-
Sevenig bei Neuerburg	121	54	22	-	-	-	-	-	-
Sinspelt	122	393	205	1	4	19	24	- 7	-1,8
Übereisenbach	127	58	34	-	1	-	1	- 2	-3,3
Uppershausen	128	74	33	1	-	-	1	-	-
Utscheid	102	462	223	-	4	10	10	- 4	-0,9
Waldhof-Falkenstein	130	30	16	-	-	-	3	- 3	-9,1
Weidingen	132	166	77	-	2	5	4	- 1	-0,6
Zweifelscheid	138	49	23	1	-	4	2	3	6,5
VG Prüm	06	21 139	10 460	76	112	694	643	16	0,1
Auw bei Prüm	202	673	309	-	2	15	4	9	1,4

6. Bevölkerung und Bevölkerungsbewegung am 30.6.2012 nach Landkreisen, Verbandsgemeinden und Gemeinden

Landkreis (LK) Verbandsgemeinde (VG) Gemeinde	Schlüssel- nummer	Bevölkerung am 30.6.2012		Veränderung im 1. Halbjahr 2012				
		insgesamt	weiblich	Ge- borene	Ge- storbene	Zuge- zogene	Fortge- zogene	Bevölkerungszu- bzw. -abnahme (-)
Anzahl								%

noch: LK Eifelkreis Bitburg-Prüm 232

Bleialf	206	1 191	595	5	5	47	46	2	0,2
Brandscheid	207	323	155	-	1	6	4	1	0,3
Buchet	208	228	114	-	2	12	17	- 7	-3,0
Büdesheim	209	581	283	2	3	19	17	1	0,2
Dingdorf	216	91	41	-	1	-	-	- 1	-1,1
Feuerscheid	222	334	161	2	2	7	15	- 8	-2,3
Fleringen	223	350	161	3	1	12	11	3	0,9
Giesdorf	224	134	72	-	1	-	4	- 5	-3,6
Gondenbrett	227	448	216	1	1	13	5	8	1,8
Großlangenfeld	230	129	71	-	2	8	1	5	4,0
Habscheid	231	596	287	4	7	25	27	- 5	-0,8
Heckhuscheid	236	132	60	-	4	4	3	- 3	-2,2
Heisdorf	238	101	53	1	1	4	4	-	-
Hersdorf	332	377	187	1	1	8	12	- 4	-1,0
Kleinlangenfeld	250	152	84	-	-	4	5	- 1	-0,7
Lasel	256	309	148	1	3	9	9	- 2	-0,6
Masthorn	265	60	33	-	1	-	2	- 3	-4,8
Matzerath	266	57	29	-	-	1	1	-	-
Mützenich	271	113	57	1	2	3	2	-	-
Neuendorf	272	96	46	-	-	4	3	1	1,1
Niederlauch	276	46	22	-	-	1	2	- 1	-2,1
Nimshuscheid	279	289	138	1	2	12	3	8	2,8
Nimsreuland	280	101	49	-	1	2	4	- 3	-2,9
Oberlascheid	283	133	63	1	-	2	1	2	1,5
Oberlauch	284	60	25	-	-	1	-	1	1,7
Olzheim	288	564	262	3	2	12	13	-	-
Orlenbach	290	204	99	-	2	9	5	2	1,0
Pittenbach	292	99	44	2	1	6	2	5	5,3
Pronsfeld	295	924	472	5	4	17	39	- 21	-2,2
Prüm, St.	296	5 293	2 682	15	29	242	211	17	0,3
Rommersheim	300	663	336	3	1	17	8	11	1,7
Roth bei Prüm	302	454	208	2	2	20	19	1	0,2
Schönecken	304	1 495	757	7	7	41	47	- 6	-0,4
Schwirzheim	305	423	210	3	3	10	15	- 5	-1,2
Seiwerath	307	134	65	-	-	1	2	- 1	-0,7
Sellerich	308	292	142	-	1	9	13	- 5	-1,7
Wallerstein	318	745	368	2	1	25	11	15	2,1
Wutzerath	320	410	213	1	2	8	11	- 4	-1,0
Wawern	321	299	132	1	-	6	8	- 1	-0,3
Weinsheim	226	1 028	508	4	6	26	19	5	0,5
Winringen	327	61	31	-	1	-	3	- 4	-6,2
Winterscheid	328	132	67	1	2	2	3	- 2	-1,5
Winterspelt	329	815	405	4	5	24	12	11	1,4
VG Speicher	07	7 875	4 031	34	35	306	266	40	0,5
Auw an der Kyll	006	135	67	-	1	3	6	- 4	-2,9
Beilingen	010	374	199	3	2	17	8	10	2,7
Herforst	050	1 154	595	2	4	36	57	- 22	-1,9
Hosten	055	186	98	1	1	6	6	-	-
Orenhofen	289	1 253	637	3	5	30	34	- 6	-0,5
Philippsheim	104	104	47	-	1	1	-	-	-
Preist	107	676	349	6	4	24	20	6	0,9
Spangdahlem	311	804	403	3	4	25	15	9	1,1
Speicher, St.	123	3 189	1 636	16	13	164	120	47	1,5
LK Gernersheim	334	125 137	62 996	457	575	3 788	3 536	135	0,1
Gernersheim, St.	007	20 601	10 560	93	71	621	735	- 92	-0,4
Wörth am Rhein, St.	501	17 381	8 877	54	75	474	451	2	0,0

6. Bevölkerung und Bevölkerungsbewegung am 30.6.2012 nach Landkreisen, Verbandsgemeinden und Gemeinden

Landkreis (LK) Verbandsgemeinde (VG) Gemeinde	Schlüssel- nummer	Bevölkerung am 30.6.2012		Veränderung im 1. Halbjahr 2012						
		insgesamt	weiblich	Ge- borene	Ge- storbene	Zuge- zogene	Fortge- zogene	Bevölkerungszu- bzw. -abnahme (-)		
										Anzahl
noch: LK Germersheim	334									
VG Bellheim	01	13 417	6 765	58	71	354	332	9	0,1	
Bellheim	001	8 369	4 259	37	53	226	190	20	0,2	
Knittelsheim	014	1 013	516	2	6	36	24	8	0,8	
Ottersheim bei Landau	023	1 815	916	13	5	33	34	7	0,4	
Zeiskam	036	2 220	1 074	6	7	59	84	- 26	-1,2	
VG Hagenbach	02	10 579	5 339	36	45	238	261	- 32	-0,3	
Berg (Pfalz)	002	2 050	1 031	7	10	49	60	- 14	-0,7	
Hagenbach, St.	008	5 317	2 689	19	18	148	148	1	0,0	
Neuburg am Rhein	021	2 537	1 278	7	14	36	44	- 15	-0,6	
Scheibenhart	027	675	341	3	3	5	9	- 4	-0,6	
VG Jockgrim	03	16 899	8 256	57	69	591	458	121	0,7	
Hatzenbühl	009	2 994	1 375	9	7	101	93	10	0,3	
Jockgrim	012	7 110	3 520	18	37	309	188	102	1,5	
Neupotz	022	1 846	904	8	8	55	46	9	0,5	
Rheinzabern	024	4 949	2 457	22	17	126	131	-	-	
VG Kandel	04	15 577	7 840	49	73	516	390	102	0,7	
Erlenbach bei Kandel	004	718	342	2	4	42	28	12	1,7	
Freckenfeld	005	1 535	791	4	5	32	26	5	0,3	
Kandel, St.	013	8 569	4 334	27	44	312	256	39	0,5	
Minfeld	020	1 494	763	5	9	30	29	- 3	-0,2	
Steinweiler	030	1 957	940	5	2	62	26	39	2,0	
Vollmersweiler	031	206	111	-	3	1	5	- 7	-3,3	
Winden	034	1 098	559	6	6	37	20	17	1,6	
VG Lingenfeld	05	16 137	7 959	69	80	565	503	51	0,3	
Freisbach	006	1 066	526	6	6	24	19	5	0,5	
Lingenfeld	017	5 560	2 739	20	33	227	171	43	0,8	
Lustadt	018	3 221	1 628	11	15	152	120	28	0,9	
Schwegenheim	028	2 865	1 394	16	5	63	108	- 34	-1,2	
Weingarten (Pfalz)	032	1 686	812	7	11	55	41	10	0,6	
Westheim (Pfalz)	033	1 739	860	9	10	44	44	- 1	-0,1	
VG Rülzheim	06	14 546	7 400	41	91	429	406	- 26	-0,2	
Hördt	011	2 410	1 197	11	12	63	66	- 4	-0,2	
Kuhardt	015	1 891	956	5	9	61	50	7	0,4	
Leimersheim	016	2 544	1 331	9	16	54	61	- 14	-0,5	
Rülzheim	025	7 701	3 916	16	54	251	229	- 15	-0,2	
LK Kaiserslautern	335	104 383	53 114	411	596	3 406	3 446	- 224	-0,2	
VG Bruchmühlbach-Miesau	01	10 237	5 115	63	72	284	293	- 19	-0,2	
Bruchmühlbach-Miesau	003	7 418	3 851	47	43	232	222	13	0,2	
Gerhardsbrunn	011	162	78	2	-	5	7	-	-	
Lambsborn	201	726	359	1	5	9	23	- 18	-2,4	
Langwieden	202	266	122	4	1	5	6	2	0,8	
Martinshöhe	203	1 665	705	9	23	33	35	- 16	-1,0	
VG Enkenbach-Alsenborn	02	12 680	6 520	53	86	431	430	- 32	-0,3	
Enkenbach-Alsenborn	004	6 924	3 601	27	58	235	215	- 11	-0,2	
Mehlingen	026	3 773	1 906	16	21	133	158	- 30	-0,8	
Neuhemsbach	028	847	426	3	3	19	14	5	0,6	
Sembach	205	1 136	587	7	4	44	43	4	0,4	
VG Hochspeyer	03	6 722	3 330	18	33	269	238	16	0,2	
Fischbach	007	808	387	4	2	24	19	7	0,9	
Frankenstein	010	975	498	-	8	38	46	- 16	-1,6	
Hochspeyer	015	4 536	2 250	12	18	195	164	25	0,6	

6. Bevölkerung und Bevölkerungsbewegung am 30.6.2012 nach Landkreisen, Verbandsgemeinden und Gemeinden

Landkreis (LK) Verbandsgemeinde (VG) Gemeinde	Schlüssel- nummer	Bevölkerung am 30.6.2012		Veränderung im 1. Halbjahr 2012						
		insgesamt	weiblich	Ge- borene	Ge- storbene	Zuge- zogene	Fortge- zogene	Bevölkerungszu- bzw. -abnahme (-)		
										Anzahl
noch: LK Kaiserslautern	335									
Waldleiningen	048	403	195	2	5	12	9	-	-	
VG Kaiserslautern-Süd	04	10 770	5 511	34	55	357	361	- 25	-0,2	
Krickenbach	021	1 154	593	3	4	35	37	- 3	-0,3	
Linden	023	1 146	579	1	1	41	34	7	0,6	
Queidersbach	037	2 809	1 456	12	20	79	68	3	0,1	
Schopp	204	1 407	720	4	10	41	50	- 15	-1,1	
Stelzenberg	045	1 170	588	6	4	57	49	10	0,9	
Trippstadt	047	3 084	1 575	8	16	104	123	- 27	-0,9	
VG Landstuhl	05	15 294	7 922	66	91	561	558	- 22	-0,1	
Bann	002	2 165	1 081	8	12	35	61	- 30	-1,4	
Hauptstuhl	012	1 190	603	11	5	37	52	- 9	-0,8	
Kindsbach	018	2 367	1 239	10	11	87	67	19	0,8	
Landstuhl, Sickingenstadt, St.	022	8 460	4 434	32	58	366	353	- 13	-0,2	
Mittelbrunn	027	678	339	4	5	20	16	3	0,4	
Oberarnbach	031	434	226	1	-	16	9	8	1,9	
VG Otterbach	06	9 401	4 723	31	52	313	349	- 57	-0,6	
Frankelbach	009	317	154	-	1	13	14	- 2	-0,6	
Hirschhorn/Pfalz	014	758	375	1	2	23	37	- 15	-1,9	
Katzweiler	017	1 712	858	10	8	56	74	- 16	-0,9	
Mehlbach	025	1 108	568	3	1	56	36	22	2,0	
Olsbrücken	033	1 083	544	2	10	32	42	- 18	-1,6	
Otterbach	034	3 964	2 011	14	28	120	134	- 28	-0,7	
Sulzbachtal	046	459	213	1	2	13	12	-	-	
VG Otterberg	07	9 437	4 783	35	48	330	270	48	0,5	
Heiligenmoschel	013	640	330	1	4	10	20	- 13	-2,0	
Niederkirchen	029	1 979	1 009	6	8	76	80	- 6	-0,3	
Otterberg, St.	035	5 291	2 691	21	28	190	137	47	0,9	
Schallodenbach	041	918	470	5	7	37	24	11	1,2	
Schneckenhausen	042	609	283	2	1	17	9	9	1,5	
VG Ramstein-Miesenbach	08	16 233	8 277	63	82	449	527	- 97	-0,6	
Hütschenhausen	016	3 753	1 928	14	19	77	119	- 47	-1,2	
Kottweiler-Schwanden	020	1 257	651	7	5	31	30	3	0,2	
Niedermohr	030	1 459	733	4	6	26	29	- 5	-0,3	
Ramstein-Miesenbach, St.	038	7 325	3 728	28	39	271	294	- 34	-0,5	
Steinwenden	044	2 439	1 237	10	13	44	55	- 14	-0,6	
VG Weilerbach	09	13 609	6 933	48	77	412	420	- 36	-0,3	
Erzenhausen	005	725	369	4	5	17	15	1	0,1	
Eulenbis	006	484	256	1	1	13	16	- 2	-0,4	
Kollweiler	019	452	220	2	3	5	14	- 10	-2,2	
Mackenbach	024	1 946	978	4	10	71	56	9	0,5	
Reichenbach-Steegen	501	1 390	690	4	6	33	41	- 10	-0,7	
Rodenbach	040	3 157	1 606	10	17	90	110	- 27	-0,8	
Schwedelbach	043	1 011	502	3	2	28	24	5	0,5	
Weilerbach	049	4 444	2 312	20	33	155	144	- 2	-0,0	
LK Kusel	336	71 519	35 970	226	506	2 065	2 115	- 329	-0,5	
VG Altenglan	01	9 922	4 957	23	66	300	327	- 70	-0,7	
Altenglan	003	2 748	1 386	7	29	70	106	- 58	-2,1	
Bedesbach	106	807	403	3	5	25	15	8	1,0	
Bosenbach	009	759	365	3	5	16	21	- 7	-0,9	
Elzweiler	021	118	55	-	-	1	6	- 5	-4,1	
Erdesbach	022	609	314	3	1	23	30	- 5	-0,8	
Föckelberg	025	411	208	1	3	31	17	12	3,0	

6. Bevölkerung und Bevölkerungsbewegung am 30.6.2012 nach Landkreisen, Verbandsgemeinden und Gemeinden

Landkreis (LK) Verbandsgemeinde (VG) Gemeinde	Schlüssel- nummer	Bevölkerung am 30.6.2012		Veränderung im 1. Halbjahr 2012				
		insgesamt	weiblich	Ge- borene	Ge- storbene	Zuge- zogene	Fortge- zogene	Bevölkerungszu- bzw. -abnahme (-)
Anzahl								%

noch: LK Kusel

336

Horschbach	046	263	130	1	1	3	9	- 6	-2,2
Neunkirchen am Potzberg	066	399	201	-	2	11	18	- 9	-2,2
Nieder-alben	067	311	152	-	4	8	5	- 1	-0,3
Niederstaufenbach	068	263	140	-	2	1	13	- 14	-5,1
Oberstaufenbach	071	241	117	-	-	10	3	7	3,0
Rammelsbach	079	1 596	793	2	8	49	46	- 3	-0,2
Rathweiler	081	161	87	-	1	1	3	- 3	-1,8
Rutsweiler am Glan	089	310	155	1	-	5	10	- 4	-1,3
Ulmet	099	722	359	1	4	33	13	17	2,4
Welchweiler	103	204	92	1	1	13	12	1	0,5
VG Glan-Münchweiler	02	9 359	4 695	34	70	220	215	- 31	-0,3
Börsborn	008	400	190	2	1	9	6	4	1,0
Glan-Münchweiler	031	1 218	657	-	21	36	35	- 20	-1,6
Henschtal	037	343	174	-	2	7	8	- 3	-0,9
Herschweiler-Pettersheim	041	1 304	652	7	5	29	33	- 2	-0,2
Hüffler	047	568	291	4	3	12	5	8	1,4
Krottelbach	054	706	351	3	6	13	10	-	-
Langenbach	056	438	208	1	4	10	11	- 4	-0,9
Matzenbach	107	698	336	4	3	17	17	1	0,1
Nanzdietschweiler	064	1 212	602	6	5	23	17	7	0,6
Quirnbach/Pfalz	501	469	234	2	2	11	14	- 3	-0,6
Rehweiler	082	428	215	2	1	9	12	- 2	-0,5
Steinbach am Glan	096	881	449	1	9	29	33	- 12	-1,3
Wahnwegen	101	694	336	2	8	15	14	- 5	-0,7
VG Kusel	03	13 080	6 674	30	96	401	439	- 104	-0,8
Albessen	002	156	74	-	-	4	6	- 2	-1,3
Blaubach	006	385	202	-	2	19	18	- 1	-0,3
Dennweiler-Frohnbach	015	273	134	-	1	7	8	- 2	-0,7
Ehweiler	018	170	85	1	1	-	6	- 6	-3,4
Etschberg	024	651	338	2	4	24	24	- 2	-0,3
Haschbach am Remigiusberg	034	731	364	1	4	22	2	17	2,4
Herchweiler	039	557	293	2	3	7	14	- 8	-1,4
Konken	052	732	359	4	9	16	20	- 9	-1,2
Körborn	051	353	176	-	2	12	13	- 3	-0,8
Kusel, St.	055	4 794	2 486	10	37	195	228	- 60	-1,2
Oberalben	070	233	124	1	3	2	7	- 7	-2,9
Pfeffelbach	077	945	478	3	8	16	17	- 6	-0,6
Reichweiler	084	530	266	2	4	7	10	- 5	-0,9
Ruthweiler	088	473	232	-	1	13	16	- 4	-0,8
Schellweiler	091	509	264	1	7	17	21	- 10	-1,9
Selchenbach	094	349	180	1	4	2	8	- 9	-2,5
Thallichtenberg	097	551	280	-	2	13	8	3	0,5
Theisbergstegen	098	688	339	2	4	25	13	10	1,5
VG Lauterecken	04	10 751	5 337	30	83	354	315	- 14	-0,1
Adenbach	001	153	78	-	1	2	4	- 3	-1,9
Buborn	012	155	63	1	-	17	16	2	1,3
Cronenberg	013	134	67	-	1	3	7	- 5	-3,6
Deimberg	014	99	46	1	-	-	1	-	-
Ginsweiler	029	314	145	1	2	7	12	- 6	-1,9
Glanbrücken	030	496	245	2	3	9	9	- 1	-0,2
Grumbach	033	461	223	1	1	17	13	4	0,9
Hausweiler	035	41	19	-	1	1	2	- 2	-4,7
Heinzenhausen	038	291	148	2	2	7	6	1	0,3
Herren-Sulzbach	040	146	71	-	-	4	7	- 3	-2,0
Hohenöllen	043	357	165	1	5	4	7	- 7	-1,9
Homburg	044	213	112	-	2	11	6	3	1,4
Hoppstädten	045	286	129	-	5	2	4	- 7	-2,4
Kappeln	049	133	69	1	3	6	2	2	1,5

6. Bevölkerung und Bevölkerungsbewegung am 30.6.2012 nach Landkreisen, Verbandsgemeinden und Gemeinden

Landkreis (LK) Verbandsgemeinde (VG) Gemeinde	Schlüssel- nummer	Bevölkerung am 30.6.2012		Veränderung im 1. Halbjahr 2012						
		insgesamt	weiblich	Ge- borene	Ge- storbene	Zuge- zogene	Fortge- zogene	Bevölkerungszu- bzw. -abnahme (-)		
										Anzahl
noch: LK Kusel										
	336									
Kirweiler	050	170	83	-	-	9	9	-	-	
Langweiler	057	250	137	1	1	4	5	- 1	-0,4	
Lauterecken, St.	058	2 177	1 111	8	20	114	70	32	1,5	
Lohnweiler	060	398	193	-	2	13	5	6	1,5	
Medard	061	491	236	2	5	15	14	- 2	-0,4	
Merzweiler	062	198	101	-	-	9	10	- 1	-0,5	
Nerzweiler	065	128	63	-	-	4	3	1	0,8	
Odenbach	074	852	409	2	6	18	28	- 14	-1,6	
Offenbach-Hundheim	075	1 165	594	3	9	32	32	- 6	-0,5	
Sankt Julian	095	1 159	586	4	10	21	30	- 15	-1,3	
Unterjeckenbach	100	67	34	-	-	-	-	-	-	
Wiesweiler	104	417	210	-	4	25	13	8	2,0	
VG Schönenberg-Kübelberg	05	12 185	6 128	52	73	302	330	- 49	-0,4	
Altenkirchen	004	1 274	631	6	7	35	46	- 12	-0,9	
Brücken (Pfalz)	011	2 132	1 071	5	12	43	52	- 16	-0,7	
Dittweiler	016	870	434	3	2	33	27	7	0,8	
Frohnhofen	027	565	283	2	1	20	13	8	1,4	
Gries	032	964	477	3	7	23	37	- 17	-1,7	
Ohmbach	076	802	379	4	6	17	18	- 3	-0,4	
Schönenberg-Kübelberg	092	5 578	2 853	29	38	131	137	- 16	-0,3	
VG Waldmohr	06	7 991	4 034	32	54	224	215	- 13	-0,2	
Breitenbach	010	1 889	954	8	12	35	37	- 6	-0,3	
Dunzweiler	017	927	486	2	4	23	19	2	0,2	
Waldmohr	102	5 175	2 594	22	38	166	159	- 9	-0,2	
VG Wolfstein	07	8 231	4 145	25	64	264	274	- 48	-0,6	
Aschbach	005	321	160	1	1	2	4	- 2	-0,6	
Einöllen	019	439	225	2	1	11	16	- 4	-0,9	
Eßweiler	023	405	203	-	2	10	16	- 8	-1,9	
Hefersweiler	036	503	257	1	1	16	13	3	0,6	
Hinzweiler	042	375	188	-	1	10	10	- 1	-0,3	
Jettenbach	048	841	427	1	4	12	13	- 4	-0,5	
Kreimbach-Kaulbach	053	805	398	4	5	34	24	9	1,1	
Nußbach	069	588	296	2	5	8	24	- 19	-3,1	
Oberweiler im Tal	072	147	79	-	2	7	7	- 2	-1,3	
Oberweiler-Tiefenbach	073	291	145	1	1	11	15	- 4	-1,4	
Reipoltskirchen	085	368	187	1	15	17	10	- 6	-1,6	
Relsberg	086	184	91	1	1	6	8	- 2	-1,1	
Rothselberg	087	676	346	2	3	13	13	- 1	-0,1	
Rutweiler an der Lauter	090	357	180	1	1	18	20	- 2	-0,6	
Wolfstein, St.	105	1 931	963	8	21	89	81	- 5	-0,3	
LK Mainz-Bingen	339	203 264	103 454	726	857	6 897	6 387	372	0,2	
Bingen am Rhein, gr. kr. St.	005	24 494	12 496	85	111	890	784	81	0,3	
Budenheim	009	8 582	4 356	34	33	330	278	53	0,6	
Ingelheim a. Rh., gr. kr. St.	030	24 545	12 470	78	120	1 061	815	204	0,8	
VG Bodenheim	02	18 895	9 549	76	58	579	559	38	0,2	
Bodenheim	006	7 120	3 624	33	18	218	216	17	0,2	
Gau-Bischofsheim	020	1 835	937	6	1	44	64	- 16	-0,9	
Harxheim	026	2 206	1 080	6	7	61	43	17	0,8	
Lörzweiler	034	2 145	1 088	10	14	56	62	- 10	-0,5	
Nackenheim	039	5 589	2 820	21	18	200	174	30	0,5	
VG Gau-Algesheim	03	16 342	8 359	54	58	540	533	- 5	-0,0	
Appenheim	001	1 405	721	3	7	40	37	- 2	-0,1	
Bubenheim	008	850	419	2	-	21	24	- 1	-0,1	

6. Bevölkerung und Bevölkerungsbewegung am 30.6.2012 nach Landkreisen, Verbandsgemeinden und Gemeinden

Landkreis (LK) Verbandsgemeinde (VG) Gemeinde	Schlüssel- nummer	Bevölkerung am 30.6.2012		Veränderung im 1. Halbjahr 2012					Bevölkerungszu- bzw. -abnahme (-)	%
		insgesamt	weiblich	Ge- borene	Ge- storbene	Zuge- zogene	Fortge- zogene			
								Anzahl		
noch: LK Mainz-Bingen 339										
Engelstadt	016	746	398	4	1	21	27	- 3	-0,4	
Gau-Algesheim, St.	019	6 635	3 470	16	27	254	196	45	0,7	
Nieder-Hilbersheim	041	638	313	3	2	16	9	8	1,3	
Ober-Hilbersheim	046	1 018	502	3	2	29	37	- 8	-0,8	
Ockenheim	048	2 445	1 220	11	15	63	112	- 56	-2,2	
Schwabenheim an der Selz	051	2 605	1 316	12	4	96	91	12	0,5	
VG Guntersblum	04	9 299	4 696	31	35	272	271	- 4	-0,0	
Dolgesheim	013	915	461	3	4	21	22	- 2	-0,2	
Dorn-Dürkheim	201	895	447	4	7	21	28	- 10	-1,1	
Eimsheim	015	563	286	1	2	29	17	11	2,0	
Guntersblum	024	3 707	1 902	14	13	112	102	11	0,3	
Hillesheim	028	588	292	1	2	14	11	1	0,2	
Ludwigshöhe	035	549	277	3	-	22	16	9	1,7	
Uelversheim	059	1 077	536	2	-	22	41	- 17	-1,6	
Weinolsheim	064	704	339	2	5	27	28	- 4	-0,6	
Wintersheim	066	301	156	1	2	4	6	- 3	-1,0	
VG Heidesheim am Rhein	05	9 935	5 002	40	45	337	275	54	0,5	
Heidesheim am Rhein	027	7 348	3 708	31	29	266	199	66	0,9	
Wackernheim	061	2 587	1 294	9	16	71	76	- 12	-0,5	
VG Nieder-Olm	06	31 513	16 145	121	137	1 077	1 007	55	0,2	
Essenheim	017	3 470	1 792	15	30	172	123	34	1,0	
Jugenheim in Rheinhessen	031	1 590	791	6	12	43	62	- 25	-1,5	
Klein-Winternheim	032	3 543	1 789	19	12	104	114	- 3	-0,1	
Nieder-Olm, St.	042	9 066	4 699	36	30	307	308	6	0,1	
Ober-Olm	047	4 385	2 248	12	22	184	144	30	0,7	
Sörrenloch	054	1 145	556	5	5	23	46	- 23	-2,0	
Stadecken-Elsheim	057	4 657	2 394	15	13	149	107	44	1,0	
Zornheim	067	3 657	1 876	13	13	95	103	- 8	-0,2	
VG Nierstein-Oppenheim	07	30 703	15 706	109	144	979	893	53	0,2	
Dalheim	010	1 040	528	2	8	41	25	10	1,0	
Dexheim	011	1 570	806	6	7	47	50	- 4	-0,3	
Dienheim	012	2 150	1 061	7	2	49	66	- 11	-0,5	
Friesenheim	018	679	328	1	1	20	18	2	0,3	
Hahnheim	025	1 542	782	8	4	37	66	- 25	-1,6	
Köngernheim	033	1 377	695	8	3	45	53	- 3	-0,2	
Mommenheim	037	3 053	1 563	7	5	100	100	3	0,1	
Nierstein	043	7 910	4 032	24	60	239	201	2	0,0	
Oppenheim, St.	049	7 106	3 733	31	39	280	220	52	0,7	
Selzen	053	1 524	761	3	7	39	52	- 17	-1,1	
Undenheim	060	2 752	1 417	12	8	82	42	44	1,6	
VG Rhein-Nahe	01	14 923	7 618	52	59	422	522	- 107	-0,7	
Bacharach, St.	003	1 908	974	5	11	49	67	- 24	-1,2	
Breitscheid	007	113	56	1	-	4	6	- 1	-0,9	
Manubach	036	309	154	1	-	15	20	- 4	-1,3	
Münster-Sarmsheim	038	2 833	1 445	13	10	103	129	- 23	-0,8	
Niederheimbach	040	750	397	3	4	16	30	- 15	-2,0	
Oberdiebach	044	838	418	3	6	15	26	- 14	-1,6	
Oberheimbach	045	607	303	3	3	20	15	5	0,8	
Trechtingshausen	058	988	496	4	3	63	51	13	1,3	
Waldalgesheim	062	4 022	2 068	16	13	87	123	- 33	-0,8	
Weiler bei Bingen	063	2 555	1 307	3	9	50	55	- 11	-0,4	
VG Sprendlingen-Gensingen	08	14 033	7 057	46	57	410	450	- 50	-0,4	
Aspisheim	002	904	469	3	6	22	22	- 3	-0,3	
Badenheim	004	574	301	2	-	13	24	- 9	-1,5	
Gensingen	021	3 735	1 912	14	24	113	103	1	0,0	

6. Bevölkerung und Bevölkerungsbewegung am 30.6.2012 nach Landkreisen, Verbandsgemeinden und Gemeinden

Landkreis (LK) Verbandsgemeinde (VG) Gemeinde	Schlüssel- nummer	Bevölkerung am 30.6.2012		Veränderung im 1. Halbjahr 2012					
		insgesamt	weiblich	Ge- borene	Ge- storbene	Zuge- zogene	Fortge- zogene	Bevölkerungszu- bzw. -abnahme (-)	
								Anzahl	%
noch: LK Mainz-Bingen	339								
Grolsheim	022	1 263	599	5	2	39	42	-	-
Hornweiler	029	741	375	1	2	26	18	7	1,0
Sankt Johann	050	821	405	2	4	32	37	- 7	-0,8
Sprendlingen	056	4 053	2 028	16	7	118	140	- 13	-0,3
Welgesheim	065	586	294	-	5	17	27	- 15	-2,5
Wolfsheim	202	729	371	-	1	15	19	- 5	-0,7
Zotzenheim	068	627	303	3	6	15	18	- 6	-0,9
LK Mayen-Koblenz	137	209 534	106 625	738	1 165	6 334	6 085	- 184	-0,1
Andernach, gr. kr. St.	003	29 416	14 991	111	178	797	766	- 36	-0,1
Bendorf, St.	203	17 072	8 727	67	97	547	495	19	0,1
Mayen, gr. kr. St.	068	18 613	9 508	62	110	513	467	- 2	-0,0
VG Maifeld	02	23 872	12 104	73	135	600	605	- 67	-0,3
Einig	023	139	69	-	-	3	5	- 2	-1,4
Gappenach	027	306	155	-	2	9	8	- 1	-0,3
Gering	029	411	199	1	2	9	7	1	0,2
Gierschnach	030	272	145	-	1	1	4	- 4	-1,4
Kalt	041	464	227	3	3	7	16	- 9	-1,9
Kerben	048	435	204	2	1	15	18	- 2	-0,5
Kollig	053	499	242	-	3	5	9	- 7	-1,4
Lonnig	065	1 189	613	5	7	25	31	- 8	-0,7
Mertloch	070	1 438	728	9	6	22	30	- 5	-0,3
Münstermaifeld, St.	501	3 455	1 769	10	27	110	76	17	0,5
Naunheim	080	412	203	-	1	8	16	- 9	-2,1
Ochtendung	086	5 181	2 656	15	25	154	149	- 6	-0,1
Pillig	087	477	243	-	4	9	7	- 2	-0,4
Polch, St.	089	6 520	3 273	20	34	179	157	8	0,1
Rüber	095	839	434	5	4	21	40	- 17	-2,0
Trimbs	102	634	330	1	4	8	7	- 2	-0,3
Welling	112	882	453	2	9	9	13	- 11	-1,2
Wierschem	114	319	161	-	2	6	12	- 8	-2,4
VG Mendig	04	13 254	6 709	47	70	393	337	33	0,2
Bell	008	1 379	692	2	5	41	32	6	0,4
Mendig, St.	069	8 448	4 308	32	50	217	198	1	0,0
Rieden	093	1 311	646	4	7	48	38	7	0,5
Thür	101	1 539	780	5	7	65	52	11	0,7
Volkesfeld	106	577	283	4	1	22	17	8	1,4
VG Pellenz	01	16 159	8 073	61	88	472	472	- 27	-0,2
Kretz	056	708	370	5	1	26	22	8	1,1
Kruft	057	3 926	1 972	14	21	115	117	- 9	-0,2
Nickenich	081	3 642	1 823	21	13	101	109	-	-
Plaidt	088	5 739	2 888	18	46	177	174	- 25	-0,4
Saffig	096	2 144	1 020	3	7	53	50	- 1	-0,0
VG Rhens	05	8 524	4 406	33	38	235	224	5	0,1
Brey	204	1 555	802	3	8	41	29	6	0,4
Rhens, St.	221	2 885	1 502	12	10	78	89	- 9	-0,3
Spay	223	1 894	980	6	11	52	47	-	-
Waldesch	227	2 190	1 122	12	9	64	59	8	0,4
VG Untermosel	06	18 070	9 272	61	92	499	515	- 50	-0,3
Alken	201	655	339	-	4	19	14	1	0,2
Brodenbach	205	584	284	4	1	28	24	5	0,9
Burgen	206	739	368	5	2	3	27	- 21	-2,8
Dieblich	207	2 330	1 191	6	8	50	69	- 21	-0,9
Hatzenport	208	643	322	3	5	21	12	7	1,1

6. Bevölkerung und Bevölkerungsbewegung am 30.6.2012 nach Landkreisen, Verbandsgemeinden und Gemeinden

Landkreis (LK) Verbandsgemeinde (VG) Gemeinde	Schlüssel- nummer	Bevölkerung am 30.6.2012		Veränderung im 1. Halbjahr 2012						
		insgesamt	weiblich	Ge- borene	Ge- storbene	Zuge- zogene	Fortge- zogene	Bevölkerungszu- bzw. -abnahme (-)		
										Anzahl
noch: LK Mayen-Koblenz										
	137									
Kobern-Gondorf	212	3 180	1 610	12	16	114	108	2	0,1	
Lehmen	504	1 368	685	2	4	39	48	- 11	-0,8	
Löf	214	1 432	730	5	8	44	39	2	0,1	
Macken	215	360	183	2	1	9	10	-		
Niederfell	217	988	600	2	9	28	44	- 23	-2,3	
Nörtershausen	219	1 151	557	4	4	38	29	8	0,7	
Oberfell	220	1 091	542	3	9	23	33	- 16	-1,4	
Winningen	230	2 458	1 290	7	20	54	38	3	0,1	
Wolken	231	1 091	571	6	1	29	20	14	1,3	
VG Vallendar	07	14 972	7 806	47	92	684	734	- 95	-0,6	
Niederwerth	218	1 359	669	6	5	48	59	- 10	-0,7	
Urbar	224	3 205	1 633	15	9	142	125	21	0,7	
Vallendar, St.	226	8 110	4 318	12	71	427	455	- 85	-1,0	
Weitersburg	229	2 298	1 186	14	7	67	95	- 21	-0,9	
VG Vordereifel	03	16 447	8 199	44	97	441	489	- 100	-0,6	
Acht	001	75	33	-	-	3	2	1	1,4	
Anschau	004	299	145	1	1	4	3	1	0,3	
Arft	006	253	141	-	1	4	10	- 7	-2,7	
Baar	007	782	382	1	6	22	23	- 6	-0,8	
Bermel	011	369	186	2	1	9	12	- 2	-0,5	
Boos	014	613	301	1	7	26	21	- 1	-0,2	
Ditscheid	019	257	120	-	4	1	7	- 10	-3,7	
Ettringen	025	2 718	1 362	14	17	81	83	- 5	-0,2	
Hausten	034	366	185	1	1	6	18	- 12	-3,2	
Herresbach	035	470	223	2	1	15	12	4	0,9	
Hirten	036	250	127	-	1	4	11	- 8	-3,1	
Kehrig	043	1 171	587	3	9	25	30	- 11	-0,9	
Kirchwald	049	956	491	-	5	23	32	- 14	-1,4	
Kottenheim	055	2 723	1 380	4	19	94	76	3	0,1	
Langenfeld	060	607	303	2	3	16	14	2	0,3	
Langscheid	061	94	46	-	-	3	-	3	3,3	
Lind	063	51	19	-	-	-	2	- 2	-3,8	
Luxem	066	308	143	2	1	13	5	9	3,0	
Monreal	074	837	413	3	4	15	15	- 1	-0,1	
Münk	077	248	125	-	-	3	8	- 5	-2,0	
Nachtsheim	079	539	262	4	4	9	19	- 10	-1,8	
Reudelsterz	092	396	190	1	-	16	20	- 3	-0,8	
Sankt Johann	097	940	491	2	8	23	28	- 11	-1,2	
Siebenbach	099	193	84	-	1	4	8	- 5	-2,5	
Virneburg	105	382	194	1	-	9	12	- 2	-0,5	
Weiler	110	497	236	-	3	12	16	- 7	-1,4	
Welschenbach	113	53	30	-	-	1	2	- 1	-1,9	
VG Weißenthurm	08	33 135	16 830	132	168	1 153	981	136	0,4	
Bassenheim	202	2 930	1 474	9	15	93	87	-	-	
Kaltenengers	209	2 053	1 013	5	8	92	85	4	0,2	
Kettig	211	3 278	1 659	18	16	106	104	4	0,1	
Mülheim-Kärlich, St.	216	11 044	5 651	41	50	327	259	59	0,5	
Sankt Sebastian	222	2 496	1 299	19	8	91	103	- 1	-0,0	
Urmitz	225	3 477	1 757	8	15	105	94	4	0,1	
Weißenthurm, St.	228	7 857	3 977	32	56	339	249	66	0,8	
LK Neuwied	138	180 206	91 859	598	1 002	5 400	5 322	- 332	-0,2	
Neuwied, gr. kr. St.	045	64 092	32 844	239	369	1 490	1 452	- 92	-0,1	
VG Asbach	01	22 095	11 025	61	100	617	664	- 88	-0,4	
Asbach	003	6 881	3 401	22	32	156	192	- 47	-0,7	

6. Bevölkerung und Bevölkerungsbewegung am 30.6.2012 nach Landkreisen, Verbandsgemeinden und Gemeinden

Landkreis (LK) Verbandsgemeinde (VG) Gemeinde	Schlüssel- nummer	Bevölkerung am 30.6.2012		Veränderung im 1. Halbjahr 2012						
		insgesamt	weiblich	Ge- borene	Ge- storbene	Zuge- zogene	Fortge- zogene	Bevölkerungszu- bzw. -abnahme (-)		
										Anzahl
noch: LK Neuwied	138									
Buchholz (Ww.)	080	4 649	2 324	14	18	136	112	18	0,4	
Neustadt (Wied)	044	6 311	3 151	16	30	170	190	- 33	-0,5	
Windhagen	077	4 254	2 149	9	20	155	170	- 26	-0,6	
VG Bad Hönningen	02	11 685	5 962	32	70	327	355	- 68	-0,6	
Bad Hönningen, St.	004	5 685	2 923	18	27	157	175	- 27	-0,5	
Hammerstein	024	337	185	3	2	9	9	1	0,3	
Leutesdorf	038	1 815	912	5	9	52	64	- 16	-0,9	
Rheinbrohl	063	3 848	1 942	6	32	109	107	- 26	-0,7	
VG Dierdorf	03	10 941	5 567	41	62	377	391	- 34	-0,3	
Dierdorf, St.	012	5 847	2 946	20	40	204	210	- 25	-0,4	
Großmaischeld	023	2 346	1 204	8	8	75	86	- 12	-0,5	
Isenburg	031	616	306	4	6	35	19	14	2,3	
Kleinmaischeld	034	1 339	707	6	4	40	54	- 11	-0,8	
Marienhausen	201	495	253	2	-	15	12	5	1,0	
Stebach	069	298	151	1	4	8	10	- 5	-1,7	
VG Linz am Rhein	04	18 177	9 359	58	106	625	581	- 4	-0,0	
Dattenberg	009	1 537	783	7	5	40	62	- 20	-1,3	
Kasbach-Ohlenberg	501	1 328	672	4	6	32	52	- 22	-1,6	
Leubsdorf	037	1 643	828	9	10	66	40	25	1,5	
Linz am Rhein, St.	041	5 758	3 028	17	60	227	184	-	-	
Ockenfels	055	1 065	545	3	2	48	56	- 7	-0,7	
Skt. Katharinen (LK Neuwied)	068	3 481	1 743	6	13	102	93	2	0,1	
Vettelschoß	075	3 365	1 760	12	10	110	94	18	0,5	
VG Puderbach	05	14 658	7 379	51	74	584	563	- 4	-0,0	
Dernbach	011	999	510	3	7	59	41	14	1,4	
Döttesfeld	013	647	325	1	4	24	30	- 9	-1,4	
Dürrholz	014	1 297	631	6	6	29	31	- 2	-0,2	
Hanroth	025	623	317	1	2	14	11	2	0,3	
Harschbach	027	413	212	-	2	12	16	- 6	-1,4	
Linkenbach	040	460	225	1	4	7	22	- 18	-3,8	
Niederhofen	048	379	182	-	1	19	15	3	0,8	
Niederwambach	050	516	231	3	2	26	15	12	2,4	
Oberdreis	052	867	448	2	6	27	32	- 9	-1,0	
Puderbach	057	2 200	1 151	8	13	113	94	12	0,5	
Ratzert	058	246	124	-	1	6	8	- 3	-1,2	
Raubach	059	1 927	995	12	8	67	85	- 14	-0,7	
Rodenbach bei Puderbach	064	650	330	1	7	24	23	- 5	-0,8	
Steimel	070	1 261	620	4	5	79	66	12	1,0	
Urbach	074	1 557	769	5	4	47	48	-	-	
Woldert	078	616	309	4	2	31	26	7	1,1	
VG Rengsdorf	06	16 419	8 291	59	77	594	596	- 21	-0,1	
Anhausen	002	1 318	705	8	5	44	41	5	0,4	
Bonefeld	005	971	487	2	6	29	31	- 6	-0,6	
Ehlscheid	015	1 359	687	6	7	68	51	16	1,2	
Hardert	026	787	405	4	5	34	30	3	0,4	
Hümmerich	030	773	389	2	4	28	29	- 3	-0,4	
Kurtscheid	036	934	466	3	6	26	25	- 2	-0,2	
Meinborn	042	498	241	1	1	15	19	- 4	-0,8	
Melsbach	043	2 013	1 043	3	9	67	49	13	0,7	
Oberhonnefeld-Gierend	053	1 039	535	3	4	29	41	- 13	-1,2	
Oberraden	054	662	315	3	1	13	18	- 3	-0,5	
Rengsdorf	061	2 634	1 322	10	5	120	132	- 8	-0,3	
Rütscheid	066	760	380	5	5	27	40	- 13	-1,7	
Straßenhaus	071	1 933	959	7	16	72	66	- 3	-0,2	
Thalhausen	072	738	357	2	3	22	24	- 3	-0,4	

6. Bevölkerung und Bevölkerungsbewegung am 30.6.2012 nach Landkreisen, Verbandsgemeinden und Gemeinden

Landkreis (LK) Verbandsgemeinde (VG) Gemeinde	Schlüssel- nummer	Bevölkerung am 30.6.2012		Veränderung im 1. Halbjahr 2012					
		insgesamt	weiblich	Ge- borene	Ge- storbene	Zuge- zogene	Fortge- zogene	Bevölkerungszu- bzw. -abnahme (-)	
								Anzahl	%
noch: LK Neuwied	138								
VG Unkel	07	12 942	6 703	27	78	502	440	11	0,1
Bruchhausen	008	915	457	4	6	25	30	- 7	-0,8
Erpel	019	2 542	1 310	5	7	79	92	- 15	-0,6
Rheinbreitbach	062	4 474	2 280	9	22	144	149	- 18	-0,4
Unkel, St.	073	5 011	2 656	9	43	254	169	51	1,0
VG Waldbreitbach	08	9 197	4 729	30	66	284	280	- 32	-0,3
Breitscheid	006	2 167	1 130	10	14	73	71	- 2	-0,1
Datzeroth	010	227	132	-	1	6	11	- 6	-2,6
Hausen (Wied)	007	1 924	930	7	23	51	56	- 21	-1,1
Niederbreitbach	047	1 586	806	3	5	45	44	- 1	-0,1
Roßbach	065	1 452	695	8	8	35	53	- 18	-1,2
Waldbreitbach	076	1 841	1 036	2	15	74	45	16	0,9
LK Rhein-Hunsrück-Kreis	140	100 882	51 070	338	601	3 303	3 307	- 275	-0,3
Boppard, St.	501	15 571	8 084	45	115	395	365	- 40	-0,3
VG Emmelshausen	02	14 248	7 062	45	83	475	478	- 41	-0,3
Badenhard	005	129	65	2	-	4	6	-	-
Beulich	201	463	228	2	4	21	22	- 3	-0,6
Bickenbach	014	322	156	2	1	8	13	- 4	-1,2
Birkheim	016	141	69	-	3	5	5	- 3	-2,1
Dörth	031	509	236	2	1	15	17	- 1	-0,2
Emmelshausen, St.	036	4 606	2 360	14	30	178	170	- 8	-0,2
Gondershausen	043	1 253	632	6	2	38	42	-	-
Halsenbach	045	1 259	569	2	9	73	48	18	1,5
Hausbay	047	190	95	1	1	1	3	- 2	-1,0
Hungenroth	060	223	106	-	1	7	4	2	0,9
Karbach	063	573	274	3	5	13	19	- 8	-1,4
Kratzenburg	075	396	193	1	1	7	8	- 1	-0,3
Leiningen	084	757	366	3	6	18	20	- 5	-0,7
Lingerhahn	087	467	228	-	-	4	7	- 3	-0,6
Maisborn	089	131	64	-	-	9	5	4	3,1
Mermuth	093	269	131	-	4	5	6	- 5	-1,8
Morshausen	205	346	161	-	6	4	3	- 5	-1,4
Mühlpfad	098	65	34	-	2	-	1	- 3	-4,4
Ney	102	373	193	1	4	11	15	- 7	-1,8
Niedert	108	138	71	-	-	2	3	- 1	-0,7
Norath	110	455	232	2	2	13	19	- 6	-1,3
Pfalzfeld	117	578	285	3	1	19	20	1	0,2
Schwall	140	339	187	1	-	9	10	-	-
Thörlingen	149	152	72	-	-	7	11	- 4	-2,6
Utzenhain	156	114	55	-	-	4	1	3	2,7
VG Kastellaun	03	14 470	7 241	43	96	443	441	- 51	-0,4
Alterkülz	001	427	216	-	2	12	11	- 1	-0,2
Bell (Hunsrück)	009	1 476	734	9	5	42	51	- 5	-0,3
Beltheim	010	1 922	978	6	26	57	68	- 31	-1,6
Braunshorn	018	601	297	3	2	30	14	17	2,9
Buch	021	923	455	-	1	23	23	- 1	-0,1
Dommershausen	202	1 094	556	2	9	15	30	- 22	-2,0
Gödenroth	042	472	230	3	-	15	19	- 1	-0,2
Hasselbach	046	175	89	-	1	3	3	- 1	-0,6
Hollnich	055	279	145	1	-	20	14	7	2,6
Kastellaun, St.	064	5 086	2 540	13	40	185	153	5	0,1
Korweiler	073	83	41	-	-	1	1	-	-
Mastershausen	204	1 001	521	3	7	18	24	- 10	-1,0
Michelbach	095	157	77	-	1	5	8	- 4	-2,5
Roth	131	244	111	1	1	7	9	- 2	-0,8

6. Bevölkerung und Bevölkerungsbewegung am 30.6.2012 nach Landkreisen, Verbandsgemeinden und Gemeinden

Landkreis (LK) Verbandsgemeinde (VG) Gemeinde	Schlüssel- nummer	Bevölkerung am 30.6.2012		Veränderung im 1. Halbjahr 2012				
		insgesamt	weiblich	Ge- borene	Ge- storbene	Zuge- zogene	Fortge- zogene	Bevölkerungszu- bzw. -abnahme (-)
Anzahl							%	

noch: LK Rhein-Hunsrück-Kreis 140

Spesenroth	147	147	70	-	-	7	3	4	2,8
Uhler	153	383	181	2	1	3	10	- 6	-1,5
VG Kirchberg (Hunsrück)	04	19 437	9 879	73	124	624	688	- 115	-0,6
Bärenbach	006	432	218	1	-	10	24	- 13	-2,9
Belg	007	130	66	-	1	-	5	- 6	-4,4
Büchenbeuren	024	1 671	857	6	5	105	86	20	1,2
Dickenschied	028	723	356	6	2	14	20	- 2	-0,3
Dill	029	184	92	1	3	-	4	- 6	-3,2
Dillendorf	030	610	312	-	7	15	19	- 11	-1,8
Gehlweiler	040	232	118	-	-	4	6	- 2	-0,9
Gemünden	041	1 206	627	7	18	40	23	6	0,5
Hahn	044	158	79	-	4	1	-	- 3	-1,9
Hecken	048	123	62	-	1	1	1	- 1	-0,8
Heinzenbach	049	415	219	-	-	18	15	3	0,7
Henau	050	152	89	-	2	4	5	- 3	-1,9
Hirschfeld (Hunsrück)	053	291	146	2	3	4	10	- 7	-2,3
Kappel	062	456	211	2	4	14	22	- 10	-2,1
Kirchberg (Hunsrück), St.	067	3 705	1 873	20	20	121	129	- 8	-0,2
Kludenbach	071	114	58	1	-	1	2	-	-
Laufersweiler	081	830	411	1	4	15	24	- 12	-1,4
Lautzenhausen	082	349	176	1	-	33	27	7	2,0
Lindenschied	086	203	100	1	1	7	3	4	2,0
Maitzborn	090	113	58	2	2	2	3	- 1	-0,9
Metzenhausen	094	123	61	-	2	-	-	- 2	-1,6
Nieder Kostenz	105	193	92	-	1	2	15	- 14	-6,8
Niedersohren	107	453	214	1	1	12	14	- 2	-0,4
Niederweiler	109	380	192	1	3	13	15	- 4	-1,0
Ober Kostenz	111	263	127	-	4	3	8	- 9	-3,3
Raversbeuren	120	128	64	1	-	7	2	6	4,9
Reckershausen	122	367	185	2	3	10	21	- 12	-3,2
Rödelhausen	128	147	75	-	-	2	6	- 4	-2,6
Rödern	129	205	110	-	-	6	6	-	-
Rohrbach	130	172	81	-	1	4	5	- 2	-1,1
Schlierschied	135	181	97	-	-	4	3	1	0,6
Schwarzen	141	134	68	1	2	9	8	-	-
Sohren	145	3 193	1 659	13	19	108	102	-	-
Sohrschied	146	87	49	-	3	5	-	2	2,4
Todenroth	151	88	46	-	-	1	4	- 3	-3,3
Unzenberg	154	413	210	1	2	8	20	- 13	-3,1
Wahlenau	159	203	108	1	1	7	5	2	1,0
Womrath	163	204	104	1	1	8	10	- 2	-1,0
Woppenroth	164	264	133	-	3	4	8	- 7	-2,6
Würrich	165	142	76	-	1	2	8	- 7	-4,7
VG Rheinböllen	05	10 077	5 026	38	37	299	313	- 14	-0,1
Argenthal	003	1 632	823	7	5	43	40	5	0,3
Benzweiler	011	205	108	3	-	1	2	2	1,0
Dichtelbach	027	685	311	2	4	6	30	- 26	-3,7
Ellern (Hunsrück)	035	823	396	5	6	19	15	2	0,2
Erbach	037	242	137	1	2	17	9	7	3,0
Kisselbach	068	559	278	1	-	15	11	5	0,9
Liebshausen	085	495	264	1	2	17	17	- 1	-0,2
Mörschbach	096	332	161	2	1	14	7	8	2,5
Rheinböllen, St.	125	3 996	2 009	14	15	137	150	- 14	-0,3
Riesweiler	127	757	363	2	2	23	25	- 2	-0,3
Schnorbach	138	233	120	-	-	6	2	4	1,7
Steinbach	148	118	56	-	-	1	5	- 4	-3,3
VG Sankt Goar-Oberwesel	06	8 964	4 630	19	54	422	375	10	0,1
Damscheid	025	620	327	1	3	10	22	- 14	-2,2

6. Bevölkerung und Bevölkerungsbewegung am 30.6.2012 nach Landkreisen, Verbandsgemeinden und Gemeinden

Landkreis (LK) Verbandsgemeinde (VG) Gemeinde	Schlüssel- nummer	Bevölkerung am 30.6.2012		Veränderung im 1. Halbjahr 2012						
		insgesamt	weiblich	Ge- borene	Ge- storbene	Zuge- zogene	Fortge- zogene	Bevölkerungszu- bzw. -abnahme (-)		
									Anzahl	%

noch: LK Rhein-Hunsrück-Kreis 140

Laudert	080	401	190	1	1	14	12	2	0,5
Niederburg	104	679	342	1	2	11	22	- 12	-1,7
Oberwesel, St.	112	2 812	1 497	8	22	72	57	1	0,0
Perscheid	116	378	204	-	2	5	6	- 3	-0,8
Sankt Goar, St.	133	2 692	1 393	6	16	71	77	- 18	-0,7
Urbar	155	756	397	1	4	19	19	- 3	-0,4
Wiebelsheim	161	626	280	1	4	220	160	57	10,0
VG Simmern / Hunsrück	07	18 115	9 148	75	92	645	647	- 24	-0,1
Altweidelbach	002	253	129	3	1	10	3	9	3,7
Belgweiler	008	204	101	-	-	7	7	-	-
Bergenhausen	012	119	60	-	-	3	1	2	1,7
Biebern	015	311	146	1	-	8	11	- 2	-0,6
Bubach	020	265	133	-	-	2	4	- 2	-0,7
Budenbach	023	173	80	1	-	5	6	-	-
Fronhofen	039	216	109	2	1	9	4	6	2,9
Holzbach	056	548	264	1	2	21	25	- 5	-0,9
Horn	058	328	172	1	-	4	20	- 15	-4,4
Keidelheim	065	310	157	-	2	19	9	8	2,6
Klosterkumbd	070	285	132	-	1	10	7	1	0,4
Külz (Hunsrück)	076	473	247	6	4	15	23	- 6	-1,3
Kümbdchen	077	500	243	-	3	25	32	- 10	-2,0
Laubach	079	428	209	-	2	20	7	11	2,6
Mengerschied	092	738	358	1	4	26	17	6	0,8
Mutterschied	099	517	243	1	5	16	15	- 3	-0,6
Nannhausen	100	515	266	8	1	38	34	11	2,2
Neuerkirch	101	271	136	1	-	3	7	- 3	-1,1
Niederkumbd	106	290	128	-	1	10	20	- 12	-4,0
Ohlweiler	113	331	166	1	1	13	15	- 2	-0,6
Oppertshausen	115	131	61	-	1	4	-	3	2,3
Pleizenhausen	118	241	117	2	-	9	15	- 4	-1,6
Ravengiersburg	119	473	267	1	2	5	5	- 1	-0,2
Rayerschied	121	112	60	-	-	2	5	- 3	-2,6
Reich	123	337	161	1	2	3	8	- 6	-1,7
Riegenroth	126	209	105	2	-	13	12	3	1,5
Sargenroth	134	456	221	-	2	19	9	8	1,8
Schönborn	139	262	133	2	2	12	14	- 2	-0,8
Simmern/Hunsrück, St.	144	7 598	3 960	36	45	282	272	- 2	-0,0
Tiefenbach	150	760	356	3	4	12	13	- 2	-0,3
Wahlbach	158	159	84	-	2	9	4	4	2,6
Wüschheim	166	302	144	1	4	11	23	- 16	-5,0

LK Rhein-Lahn-Kreis 141 122 203 61 890 407 726 3 797 3 895 - 412 -0,3

Lahnstein, gr. kr. St. 075 17 773 9 198 60 105 574 551 - 22 -0,1

VG Bad Ems	01	16 336	8 503	67	135	559	494	- 3	-0,0
Arzbach	201	1 704	901	6	24	46	36	- 8	-0,5
Bad Ems, St.	006	8 966	4 716	38	84	335	284	4	0,0
Becheln	008	652	327	4	3	21	11	11	1,7
Dausenau	025	1 275	647	4	6	31	67	- 38	-2,9
Fachbach	041	1 286	652	2	4	49	40	7	0,5
Frucht	044	595	321	6	5	14	20	- 5	-0,8
Kemmenau	071	443	233	1	5	12	9	- 1	-0,2
Miellen	086	400	191	2	1	9	11	- 1	-0,2
Nievern	098	1 015	515	4	3	42	16	28	2,8

VG Braubach	02	7 484	3 777	26	48	220	221	- 23	-0,3
Braubach, St.	501	2 998	1 505	12	18	95	110	- 21	-0,7
Dachsenhausen	023	1 027	494	7	4	21	27	- 3	-0,3

6. Bevölkerung und Bevölkerungsbewegung am 30.6.2012 nach Landkreisen, Verbandsgemeinden und Gemeinden

Landkreis (LK) Verbandsgemeinde (VG) Gemeinde	Schlüssel- nummer	Bevölkerung am 30.6.2012		Veränderung im 1. Halbjahr 2012				
		insgesamt	weiblich	Ge- borene	Ge- storbene	Zuge- zogene	Fortge- zogene	Bevölkerungszu- bzw. -abnahme (-)
Anzahl							%	

noch: LK Rhein-Lahn-Kreis

141

Filsen	042	617	302	1	1	12	18	- 6	-1,0
Kamp-Bornhofen	066	1 569	835	4	21	48	41	- 10	-0,6
Osterspai	108	1 273	641	2	4	44	25	17	1,4
VG Diez	03	24 968	12 522	97	112	896	973	- 88	-0,4
Altendiez	002	2 193	1 144	7	12	53	77	- 29	-1,3
Aull	005	441	227	1	1	26	27	- 2	-0,5
Balduinstein	503	569	296	4	6	17	8	7	1,2
Birlenbach	014	1 504	754	8	7	62	59	4	0,3
Charlottenberg	021	155	77	-	-	2	6	- 4	-2,5
Cramberg	022	498	255	2	-	13	6	9	1,8
Diez, St.	029	10 686	5 265	43	51	475	474	- 6	-0,1
Dörnberg	030	561	266	-	1	19	18	-	-
Eppenrod	038	717	357	1	2	19	27	- 9	-1,2
Geilnau	045	367	190	2	2	5	8	- 3	-0,8
Gückingen	049	1 063	531	6	4	40	30	12	1,1
Hambach	052	453	222	-	2	14	31	- 19	-4,0
Heistenbach	053	1 079	565	3	3	31	40	- 9	-0,8
Hirschberg	057	337	175	1	-	11	18	- 4	-1,2
Holzappel	059	1 077	543	6	6	33	47	- 14	-1,3
Holzheim	061	853	422	5	7	20	21	- 3	-0,4
Horhausen	062	271	147	-	2	7	5	2	0,7
Isselbach	064	408	203	-	-	11	19	- 8	-1,9
Langenscheid	076	545	275	2	3	15	19	- 5	-0,9
Laurenburg	077	300	154	2	1	3	7	- 3	-1,0
Scheidt	124	295	164	1	1	7	11	- 4	-1,3
Steinsberg	130	243	119	-	1	7	8	- 2	-0,8
Wasenbach	133	353	171	3	-	6	7	2	0,6
VG Hahnstätten	04	9 376	4 637	30	43	269	280	- 24	-0,3
Burgschwalbach	020	1 080	534	3	3	27	18	9	0,8
Flacht	043	1 105	546	7	4	36	32	7	0,6
Hahnstätten	051	2 788	1 390	9	18	85	108	- 32	-1,1
Kaltenholzhausen	065	586	288	1	1	22	25	- 3	-0,5
Lohrheim	081	572	284	3	6	8	11	- 6	-1,0
Mudershausen	089	427	204	-	-	5	13	- 8	-1,8
Netzbach	093	378	181	1	2	8	4	3	0,8
Niederneisen	095	1 448	724	4	4	51	45	6	0,4
Oberneisen	102	726	349	1	4	10	13	- 6	-0,8
Schiesheim	125	266	137	1	1	17	11	6	2,3
VG Katzenelnbogen	05	9 269	4 717	38	68	282	280	- 28	-0,3
Allendorf	001	655	315	3	-	14	14	3	0,5
Berghausen	010	304	154	2	4	11	13	- 4	-1,3
Berndroth	011	392	190	2	1	11	17	- 5	-1,3
Biebrich	013	327	165	-	-	6	4	2	0,6
Bremberg	018	277	141	2	2	11	10	1	0,4
Dörsdorf	032	446	234	-	2	17	17	- 2	-0,4
Ebertshausen	034	120	65	1	1	2	1	1	0,8
Eisighofen	036	274	130	1	1	8	5	3	1,1
Ergeshausen	039	148	69	-	-	3	2	1	0,7
Gutenacker	050	370	183	1	1	10	12	- 2	-0,5
Herold	054	452	241	2	2	13	14	- 1	-0,2
Katzenelnbogen, St.	068	2 152	1 140	11	41	105	83	- 8	-0,4
Klingelbach	073	703	355	7	3	10	22	- 8	-1,1
Kördorf	074	546	271	2	5	15	14	- 2	-0,4
Mittelfischbach	088	121	60	-	-	4	3	1	0,8
Niedertiefenbach	096	212	104	-	-	1	15	- 14	-6,2
Oberfischbach	101	170	82	-	1	2	4	- 3	-1,7
Reckenroth	113	229	117	1	1	7	1	6	2,7
Rettert	117	463	244	-	3	13	6	4	0,9

6. Bevölkerung und Bevölkerungsbewegung am 30.6.2012 nach Landkreisen, Verbandsgemeinden und Gemeinden

Landkreis (LK) Verbandsgemeinde (VG) Gemeinde	Schlüssel- nummer	Bevölkerung am 30.6.2012		Veränderung im 1. Halbjahr 2012				
		insgesamt	weiblich	Ge- borene	Ge- storbene	Zuge- zogene	Fortge- zogene	Bevölkerungszu- bzw. -abnahme (-)
Anzahl							%	

noch: LK Rhein-Lahn-Kreis

141

Roth	118	177	101	1	-	5	6	-	-	
Schönborn	126	731	356	2	-	14	17	-	1	-0,1
VG Loreley	08	9 316	4 647	16	52	189	268	-	115	-1,2
Auel	004	206	107	-	2	6	4	-	-	-
Bornich	016	1 027	497	-	7	12	22	-	17	-1,6
Dahlheim	024	839	412	-	5	12	16	-	9	-1,1
Dörscheid	031	398	202	1	2	10	11	-	2	-0,5
Kaub, St.	069	825	422	2	6	15	26	-	15	-1,8
Kestert	072	614	311	-	6	14	19	-	11	-1,8
Lierschied	079	457	227	1	1	10	15	-	5	-1,1
Lykershausen	083	211	106	-	-	6	8	-	2	-0,9
Nochern	099	523	253	1	4	11	10	-	2	-0,4
Patersberg	109	385	198	1	4	5	8	-	6	-1,5
Prath	112	316	142	-	-	-	9	-	9	-2,8
Reichenberg	114	175	91	-	-	1	4	-	3	-1,7
Reitzenhain	115	325	155	2	2	8	8	-	-	-
Skt. Goarshn., Loreleyst., St.	121	1 281	652	4	5	40	64	-	25	-1,9
Sauerthal	122	195	100	-	2	9	5	-	2	1,0
Weisel	136	1 067	534	2	1	23	26	-	2	-0,2
Weyer	138	472	238	2	5	7	13	-	9	-1,9
VG Nassau	06	11 365	5 751	25	91	362	336	-	39	-0,3
Attenhausen	003	399	206	-	1	6	9	-	4	-1,0
Dessighofen	026	183	97	-	-	1	1	-	-	-
Dienethal	027	224	109	-	5	18	11	-	2	0,9
Dornholzhausen	033	219	107	-	1	4	6	-	3	-1,4
Geisig	046	370	191	1	3	13	12	-	1	-0,3
Hömberg	058	357	181	2	1	11	12	-	1	0,3
Lollschied	082	193	93	2	-	1	4	-	1	-0,5
Misselberg	087	79	44	-	1	3	2	-	-	-
Nassau, St.	091	4 641	2 352	9	46	141	117	-	13	-0,3
Obernhof	103	347	166	1	3	25	22	-	1	0,3
Oberwies	106	142	72	-	1	2	6	-	5	-3,4
Pohl	111	346	172	-	4	17	13	-	-	-
Schweighausen	127	223	113	-	2	10	13	-	5	-2,2
Seelbach	128	420	212	2	4	14	29	-	17	-3,9
Singhofen	129	1 818	928	4	9	58	38	-	15	0,8
Sulzbach	132	197	98	-	4	2	7	-	9	-4,4
Weinähr	135	428	209	1	2	12	11	-	-	-
Winden	139	691	355	2	3	22	23	-	2	-0,3
Zimmerschied	141	88	46	1	1	2	-	-	2	2,3
VG Nastätten	07	16 316	8 138	48	72	446	492	-	70	-0,4
Berg	009	238	107	-	-	5	6	-	1	-0,4
Bettendorf	012	339	162	-	1	8	11	-	4	-1,2
Bogel	015	769	394	3	3	22	32	-	10	-1,3
Buch	019	622	305	1	1	22	23	-	1	-0,2
Diethardt	502	248	118	1	1	4	13	-	9	-3,5
Ehr	035	78	39	-	-	1	4	-	3	-3,7
Endlichhofen	037	150	64	-	1	1	2	-	2	-1,3
Eschbach	040	162	85	1	-	-	3	-	2	-1,2
Gemmerich	047	556	282	1	2	23	23	-	1	-0,2
Hainau	110	179	93	-	-	7	-	-	7	4,1
Himmighofen	055	301	144	-	1	5	9	-	6	-2,0
Holzhausen an der Haide	060	1 194	577	4	7	44	48	-	7	-0,6
Hunzel	063	256	127	-	1	3	7	-	5	-1,9
Kasdorf	067	229	112	1	-	7	2	-	6	2,7
Kehlbach	070	171	87	-	3	4	5	-	4	-2,3
Lautert	078	278	142	1	1	3	13	-	10	-3,5
Lipporn	080	290	153	3	1	12	5	-	9	3,2

6. Bevölkerung und Bevölkerungsbewegung am 30.6.2012 nach Landkreisen, Verbandsgemeinden und Gemeinden

Landkreis (LK) Verbandsgemeinde (VG) Gemeinde	Schlüssel- nummer	Bevölkerung am 30.6.2012		Veränderung im 1. Halbjahr 2012				
		insgesamt	weiblich	Ge- borene	Ge- storbene	Zuge- zogene	Fortge- zogene	Bevölkerungszu- bzw. -abnahme (-)
Anzahl							%	

noch: LK Rhein-Lahn-Kreis

141

Marienfels	084	316	160	2	1	11	3	9	2,9
Miehlen	085	2 001	987	6	11	52	52	- 5	-0,2
Nastätten, St.	092	4 202	2 165	16	22	128	127	- 4	-0,1
Niederbachheim	094	254	128	-	-	6	6	-	-
Niederwallmenach	097	401	194	2	3	7	11	- 5	-1,2
Oberbachheim	100	198	91	-	-	5	2	3	1,5
Obertiefenbach	104	368	183	1	1	5	18	- 13	-3,4
Oberwallmenach	105	207	106	-	-	11	8	3	1,5
Oelsberg	107	533	275	1	2	6	16	- 11	-2,0
Rettershain	116	339	165	-	2	8	11	- 5	-1,5
Ruppertshofen	120	362	172	1	2	8	6	1	0,3
Strüth	131	312	164	2	1	6	14	- 7	-2,2
Weidenbach	134	108	47	-	1	2	1	-	-
Welterod	137	476	220	-	2	12	9	1	0,2
Winterwerb	140	179	90	1	1	8	2	6	3,5

LK Rhein-Pfalz-Kreis

338

149 249 75 964 475 784 4 625 4 074 237 0,2

Altrip	001	7 568	3 835	12	41	190	211	- 51	-0,7
Bobenheim-Roxheim	004	9 841	5 037	36	56	233	233	- 21	-0,2
Böhl-Iggelheim	005	10 430	5 330	29	69	291	242	9	0,1
Lambsheim	016	6 509	3 319	26	45	215	169	27	0,4
Limburgerhof	017	10 908	5 726	18	63	385	273	68	0,6
Mutterstadt	019	12 740	6 536	42	57	389	352	21	0,2
Neuhofen	020	7 144	3 614	25	40	232	163	53	0,7
Römerberg	023	9 406	4 784	35	39	290	238	47	0,5
Schifferstadt, St.	025	19 617	9 902	63	115	664	527	84	0,4

VG Dannstadt-Schauernheim

01

12 830 6 450 40 60 400 407 - 26 -0,2

Dannstadt-Schauernheim	006	6 871	3 470	18	35	204	226	- 39	-0,6
Hochdorf-Assenheim	014	3 084	1 505	11	9	88	110	- 19	-0,6
Rödersheim-Gronau	022	2 875	1 475	11	16	108	71	32	1,1

VG Dudenhofen

02

11 195 5 655 29 51 354 342 - 10 -0,1

Dudenhofen	007	5 711	2 899	15	36	156	156	- 20	-0,3
Hanhofen	010	2 449	1 246	7	7	105	91	13	0,5
Harthausen	011	3 035	1 510	7	8	93	95	- 3	-0,1

VG Heßheim

03

9 652 4 853 32 45 308 282 13 0,1

Beindersheim	002	3 118	1 578	15	15	143	115	28	0,9
Großniedesheim	009	1 358	664	5	6	22	25	- 4	-0,3
Heßheim	012	2 973	1 526	5	11	72	82	- 16	-0,5
Heuchelheim bei Frankenthal	013	1 266	619	4	9	49	33	11	0,9
Kleinniedesheim	015	937	466	3	4	22	27	- 6	-0,6

VG Maxdorf

04

12 586 6 480 49 67 369 388 - 38 -0,3

Birkenheide	003	3 135	1 612	11	8	109	118	- 7	-0,2
Fußgönheim	008	2 526	1 300	14	6	76	84	-	-
Maxdorf	018	6 925	3 568	24	53	184	186	- 31	-0,4

VG Waldsee

05

8 823 4 443 39 36 305 247 61 0,7

Otterstadt	021	3 365	1 681	13	14	90	90	- 1	-0,0
Waldsee	026	5 458	2 762	26	22	215	157	62	1,1

LK Südliche Weinstraße

337

109 134 55 081 341 556 3 725 3 254 259 0,2

VG Annweiler am Trifels

01

16 594 8 386 43 72 551 496 26 0,2

Albersweiler	001	1 921	995	6	8	81	57	22	1,2
Annweiler am Trifels, St.	501	6 821	3 443	19	36	213	224	- 28	-0,4

6. Bevölkerung und Bevölkerungsbewegung am 30.6.2012 nach Landkreisen, Verbandsgemeinden und Gemeinden

Landkreis (LK) Verbandsgemeinde (VG) Gemeinde	Schlüssel- nummer	Bevölkerung am 30.6.2012		Veränderung im 1. Halbjahr 2012				
		insgesamt	weiblich	Ge- borene	Ge- storbene	Zuge- zogene	Fortge- zogene	Bevölkerungszu- bzw. -abnahme (-)
Anzahl							%	

noch: LK Südliche Weinstraße 337

Dernbach	017	449	228	-	-	19	12	7	1,6
Eußerthal	024	918	465	5	2	48	30	21	2,3
Gossersweiler-Stein	033	1 397	688	4	4	20	32	- 12	-0,9
Münchweiler am Klingbach	054	201	88	-	1	13	15	- 3	-1,5
Ramberg	064	972	482	2	6	35	23	8	0,8
Rinnthal	067	648	324	1	2	36	23	12	1,9
Silz	074	826	434	2	4	19	20	- 3	-0,4
Völkersweiler	078	603	303	1	1	13	11	2	0,3
Waldhambach	080	352	175	-	1	16	17	- 2	-0,6
Waldrohrbach	081	390	201	1	3	12	7	3	0,8
Wernersberg	083	1 096	560	2	4	26	25	- 1	-0,1
VG Bad Bergzabern	02	23 971	12 126	72	155	910	729	98	0,4
Bad Bergzabern, St.	005	7 666	4 023	29	83	368	281	33	0,4
Barbelroth	006	614	308	2	-	37	16	23	3,9
Birkenhördt	008	689	339	2	1	25	21	5	0,7
Böllenborn	013	239	127	-	3	5	2	-	-
Dierbach	018	563	287	1	2	25	22	2	0,4
Dörrenbach	019	913	471	3	8	26	25	- 4	-0,4
Gleiszellen-Gleishorbach	029	767	379	3	4	32	18	13	1,7
Hergersweiler	037	246	119	-	-	15	2	13	5,6
Kapellen-Drusweiler	045	920	461	2	3	28	28	- 1	-0,1
Kapsweyer	046	1 024	497	2	2	21	17	4	0,4
Klingenmünster	049	2 484	1 128	8	10	127	91	34	1,4
Niederhorbach	055	475	241	1	4	9	15	- 9	-1,9
Niederotterbach	056	312	161	1	-	9	13	- 3	-1,0
Oberhausen	058	383	190	1	2	11	12	- 2	-0,5
Oberotterbach	059	1 186	609	1	3	23	30	- 9	-0,8
Oberschlettenbach	060	134	69	1	-	-	6	- 5	-3,6
Pleisweiler-Oberhofen	062	812	419	1	6	27	18	4	0,5
Schweigen-Rechtenbach	071	1 443	723	3	7	39	41	- 6	-0,4
Schweighofen	072	569	282	2	3	6	4	1	0,2
Steinfeld	076	1 902	975	8	8	63	53	10	0,5
Vorderweidenthal	079	630	318	1	6	14	14	- 5	-0,8
VG Edenkoben	03	19 775	9 961	69	107	721	607	76	0,4
Altdorf	002	721	349	4	2	27	30	- 1	-0,1
Böbingen	011	762	374	3	1	29	9	22	3,0
Burrweiler	015	842	435	1	2	44	28	15	1,8
Edenkoben, St.	020	6 705	3 410	24	44	288	221	47	0,7
Edesheim	021	2 307	1 144	3	11	88	62	18	0,8
Flemlingen	025	403	205	1	1	13	8	5	1,3
Freimersheim (Pfalz)	027	949	466	3	5	30	26	2	0,2
Gleisweiler	028	600	300	-	4	27	17	6	1,0
Gommersheim	032	1 470	738	8	10	31	52	- 23	-1,5
Großfischlingen	035	613	307	2	6	8	16	- 12	-1,9
Hainfeld	036	788	383	4	3	29	21	9	1,2
Kleinfischlingen	048	259	135	1	2	2	1	-	-
Rhodt unter Rietburg	066	1 104	559	4	6	23	21	-	-
Roschbach	069	834	441	3	3	13	21	- 7	-0,8
Venningen	077	923	454	4	6	33	43	- 12	-1,3
Weyher in der Pfalz	084	495	261	4	1	36	31	7	1,4
VG Herxheim	04	14 621	7 445	46	76	461	363	68	0,5
Herxheim bei Landau/Pfalz	038	10 482	5 354	40	61	304	241	42	0,4
Herxheimweyher	039	491	243	1	-	26	16	11	2,3
Insheim	044	2 080	1 076	2	10	62	51	3	0,1
Rohrbach	068	1 568	772	3	5	69	55	12	0,8
VG Landau-Land	05	13 876	6 930	44	62	420	426	- 23	-0,2
Billigheim-Ingenheim	007	3 842	1 930	19	14	103	136	- 28	-0,7

6. Bevölkerung und Bevölkerungsbewegung am 30.6.2012 nach Landkreisen, Verbandsgemeinden und Gemeinden

Landkreis (LK) Verbandsgemeinde (VG) Gemeinde	Schlüssel- nummer	Bevölkerung am 30.6.2012		Veränderung im 1. Halbjahr 2012					
		insgesamt	weiblich	Ge- borene	Ge- storbene	Zuge- zogene	Fortge- zogene	Bevölkerungszu- bzw. -abnahme (-)	
								Anzahl	%
noch: LK Südliche Weinstraße 337									
Birkweiler	009	737	351	-	2	11	16	- 7	-0,9
Böchingen	012	793	400	4	3	25	21	5	0,6
Eschbach	022	657	317	1	5	27	33	- 10	-1,5
Frankweiler	026	912	463	3	3	18	17	1	0,1
Göcklingen	031	894	471	4	4	19	20	- 1	-0,1
Heuchelheim-Klingen	040	899	438	-	1	19	22	- 4	-0,4
Ilbesheim bei Landau i. d. Pf.	042	1 266	622	4	6	46	36	8	0,6
Impflingen	043	830	402	3	9	33	16	11	1,3
Knöringen	050	462	221	-	-	15	22	- 7	-1,5
Leinsweiler	051	398	209	-	4	21	8	9	2,3
Ranschbach	065	643	330	1	4	24	30	- 8	-1,2
Siebelingen	073	1 014	501	3	3	40	33	7	0,7
Walsheim	082	529	275	2	4	19	16	1	0,2
VG Maikammer	06	8 025	4 025	21	36	247	278	- 46	-0,6
Kirrweiler (Pfalz)	047	2 052	1 003	7	10	65	69	- 7	-0,3
Maikammer	052	4 161	2 110	10	19	130	155	- 34	-0,8
Sankt Martin	070	1 812	912	4	7	52	54	- 5	-0,3
VG Offenbach an der Queich	07	12 272	6 208	46	48	415	355	60	0,5
Bornheim	014	1 446	733	6	3	53	35	22	1,5
Essingen	023	2 207	1 137	14	8	76	53	29	1,3
Hochstadt (Pfalz)	041	2 434	1 218	3	12	59	72	- 21	-0,9
Offenbach an der Queich	061	6 185	3 120	23	25	227	195	30	0,5
LK Südwestpfalz	340	97 798	49 286	274	571	2 566	2 575	- 316	-0,3
VG Dahrer Felsenland	01	14 705	7 388	31	103	376	343	- 39	-0,3
Bobenthal	001	327	152	-	2	4	3	- 1	-0,3
Bruchweiler-Bärenbach	501	1 587	806	4	16	46	41	- 7	-0,4
Bundenthal	502	1 136	576	3	4	22	28	- 7	-0,6
Busenberg	002	1 269	626	1	6	15	34	- 24	-1,9
Dahn, St.	004	4 470	2 289	11	43	158	113	13	0,3
Erfweiler	009	1 187	578	2	3	28	22	5	0,4
Erlenbach bei Dahn	010	339	170	-	3	5	5	- 3	-0,9
Fischbach bei Dahn	011	1 573	819	5	12	34	31	- 4	-0,3
Hirschthal	021	102	51	-	-	1	1	-	-
Ludwigswinkel	029	805	389	2	5	15	14	- 2	-0,2
Niederschlettenbach	033	311	151	1	3	7	8	- 3	-1,0
Nothweiler	034	153	73	-	-	5	3	2	1,3
Rumbach	039	450	223	1	3	12	12	- 2	-0,4
Schindhard	043	582	277	1	1	16	14	2	0,3
Schönau (Pfalz)	045	414	208	-	2	8	14	- 8	-1,9
VG Hauenstein	02	8 848	4 472	29	68	190	224	- 73	-0,8
Darstein	005	215	103	-	2	1	1	- 2	-0,9
Dimbach	006	167	84	3	2	2	4	- 1	-0,6
Hauenstein	014	3 974	2 023	13	27	67	85	- 32	-0,8
Hinterweidenthal	020	1 593	801	5	27	55	47	- 14	-0,9
Lug	030	598	314	1	3	11	15	- 6	-1,0
Schwanheim	047	575	275	2	1	11	15	- 3	-0,5
Spirkelbach	049	673	347	1	2	5	12	- 8	-1,2
Wilgartswiesen	057	1 053	525	4	4	38	45	- 7	-0,7
VG Pirmasens-Land	03	12 426	6 317	26	54	303	305	- 31	-0,2
Bottenbach	205	729	358	1	4	18	14	1	0,1
Eppenbrunn	008	1 379	711	3	9	33	30	- 3	-0,2
Hilst	019	349	184	-	1	5	8	- 4	-1,1
Kröppen	026	723	378	-	3	14	25	- 14	-1,9
Lemberg	028	3 911	1 998	10	15	123	107	10	0,3

6. Bevölkerung und Bevölkerungsbewegung am 30.6.2012 nach Landkreisen, Verbandsgemeinden und Gemeinden

Landkreis (LK) Verbandsgemeinde (VG) Gemeinde	Schlüssel- nummer	Bevölkerung am 30.6.2012		Veränderung im 1. Halbjahr 2012					
		insgesamt	weiblich	Ge- borene	Ge- storbene	Zuge- zogene	Fortge- zogene	Bevölkerungszu- bzw. -abnahme (-)	
noch: LK Südwestpfalz									
	340								
Obersimten	036	626	315	-	2	9	7	-	-
Ruppertsweiler	040	1 426	710	5	4	35	32	4	0,3
Schweix	048	349	170	-	-	12	7	5	1,5
Trulben	052	1 276	654	2	3	16	36	- 21	-1,6
Vinningen	053	1 658	839	5	13	38	39	- 9	-0,5
VG Rodalben	04	14 584	7 396	39	104	392	412	- 88	-0,6
Clausen	003	1 456	753	2	11	41	46	- 14	-1,0
Donsieders	007	1 001	500	2	3	36	35	-	-
Leimen	027	923	452	2	7	17	26	- 14	-1,5
Merzalben	031	1 168	617	3	8	42	51	- 14	-1,2
Münchweiler an der Rodalb	032	2 904	1 472	8	16	52	74	- 31	-1,1
Rodalben, St.	038	7 132	3 602	22	59	204	180	- 15	-0,2
VG Thaleisweiler-Fröschen	05	10 939	5 516	31	76	361	303	12	0,1
Höheisweiler	023	921	446	2	5	23	24	- 4	-0,4
Höhfröschen	024	911	436	3	6	63	31	29	3,3
Maßweiler	217	1 069	547	3	7	36	19	12	1,1
Nünschweiler	035	749	386	4	3	24	19	6	0,8
Petersberg	037	877	473	3	6	14	8	3	0,3
Reifenberg	220	818	401	2	3	25	23	1	0,1
Rieschweiler-Mühlbach	222	2 203	1 088	9	15	73	78	- 11	-0,5
Thaleisweiler-Fröschen	051	3 391	1 739	5	31	103	101	- 24	-0,7
VG Waldfischbach-Burgalben	06	12 417	6 289	27	61	324	320	- 32	-0,3
Geiselberg	012	873	441	5	1	21	27	- 2	-0,2
Heltersberg	015	2 095	1 060	3	10	40	39	- 6	-0,3
Hermersberg	016	1 735	871	1	8	55	40	8	0,5
Höheinöd	022	1 180	603	2	6	21	35	- 18	-1,5
Horbach	025	533	265	2	3	9	12	- 4	-0,7
Schmalenberg	044	755	391	1	3	36	27	7	0,9
Steinalben	050	434	218	1	2	20	13	6	1,4
Waldfischbach-Burgalben	054	4 812	2 440	12	28	122	127	- 23	-0,5
VG Wallhalben	07	7 238	3 554	29	30	144	164	- 21	-0,3
Biedershausen	204	266	113	1	1	2	8	- 6	-2,2
Herschberg	017	856	412	2	5	21	21	- 3	-0,3
Hettenhausen	018	242	118	2	1	5	10	- 4	-1,6
Knopp-Labach	215	449	215	1	3	8	4	2	0,4
Krähenberg	216	142	73	1	2	2	2	- 1	-0,7
Obernheim-Kirchenarnbach	219	1 702	840	7	10	21	64	- 46	-2,6
Saalstadt	041	325	165	2	1	10	7	4	1,2
Schauerberg	042	200	99	2	1	9	3	7	3,6
Schmitshausen	224	411	206	1	2	12	2	9	2,2
Wallhalben	225	804	395	1	2	23	16	6	0,8
Weselberg	055	1 331	661	4	1	17	18	2	0,2
Winterbach (Pfalz)	228	510	257	5	1	14	9	9	1,8
VG Zweibrücken-Land	08	16 641	8 354	62	75	476	504	- 44	-0,3
Althornbach	201	707	351	5	4	19	27	- 7	-1,0
Battweiler	202	717	351	1	3	16	12	2	0,3
Bechhofen	203	2 133	1 090	7	10	54	59	- 8	-0,4
Contwig	206	4 861	2 466	9	26	149	136	- 4	-0,1
Dellfeld	207	1 407	697	6	7	62	48	13	0,9
Dietrichingen	208	383	202	2	2	13	16	- 4	-1,0
Großbundenbach	209	368	169	1	-	8	14	- 5	-1,3
Großsteinhausen	210	602	301	1	1	16	15	1	0,2
Hornbach, St.	211	1 544	757	3	6	30	47	- 19	-1,2
Käshofen	212	696	348	5	1	22	27	- 1	-0,1
Kleinbundenbach	213	411	207	6	2	8	13	- 3	-0,7
Kleinsteinhausen	214	791	393	5	6	37	40	- 4	-0,5

6. Bevölkerung und Bevölkerungsbewegung am 30.6.2012 nach Landkreisen, Verbandsgemeinden und Gemeinden

Landkreis (LK) Verbandsgemeinde (VG) Gemeinde	Schlüssel- nummer	Bevölkerung am 30.6.2012		Veränderung im 1. Halbjahr 2012					Bevölkerungszu- bzw. -abnahme (-)	%
		insgesamt	weiblich	Ge- borene	Ge- storbene	Zuge- zogene	Fortge- zogene			
								Anzahl		
noch: LK Südwestpfalz 340										
Mauschbach	218	298	155	-	1	6	6	- 2	-0,7	
Riedelberg	221	478	244	3	3	6	9	- 3	-0,6	
Rosenkopf	223	371	189	-	-	2	5	- 3	-0,8	
Walshausen	226	337	168	2	1	11	11	- 1	-0,3	
Wiesbach	227	537	266	6	2	17	19	4	0,8	
LK Trier-Saarburg 235 143 172 72 497 521 740 4 869 4 417 232 0,2										
VG Hermeskeil	01	14 443	7 400	47	94	407	395	- 34	-0,2	
Bescheid	005	410	195	1	3	13	11	-	-	
Beuren (Hochwald)	008	934	479	4	6	22	17	3	0,3	
Damflos	014	613	322	-	6	13	16	- 9	-1,4	
Geisfeld	030	528	257	1	3	15	7	6	1,1	
Grimburg	035	497	249	3	3	10	16	- 6	-1,2	
Gusenburg	036	1 136	562	2	2	33	34	-	-	
Hermeskeil, St.	045	5 626	2 897	27	38	199	183	5	0,1	
Hinzert-Pöler	047	298	162	2	1	6	11	- 4	-1,3	
Naurath (Wald)	092	228	109	1	-	5	9	- 3	-1,3	
Neuhütten	093	766	395	-	2	7	18	- 13	-1,7	
Rascheid	112	484	241	1	2	7	17	- 11	-2,2	
Reinsfeld	114	2 294	1 202	3	23	68	41	7	0,3	
Züsch	153	629	330	2	5	9	15	- 9	-1,4	
VG Kell am See	02	9 444	4 688	43	55	245	237	- 4	-0,0	
Baldringen	003	262	130	2	1	6	6	1	0,4	
Greimerath	033	1 072	524	7	2	29	29	5	0,5	
Heddert	040	245	117	1	1	6	7	- 1	-0,4	
Hentern	043	387	180	1	3	12	10	-	-	
Kell am See	058	1 875	960	8	12	57	57	- 4	-0,2	
Lampaden	072	557	282	4	2	3	10	- 5	-0,9	
Mandern	081	882	418	6	2	30	15	19	2,2	
Paschel	105	245	114	1	-	3	5	- 1	-0,4	
Schillingen	119	1 216	606	6	9	19	21	- 5	-0,4	
Schömerich	123	119	67	-	-	-	6	- 6	-4,8	
Vierherrenborn	140	194	95	-	-	7	9	- 2	-1,0	
Waldweiler	142	819	411	1	13	19	16	- 9	-1,1	
Zerf	152	1 571	784	6	10	54	46	4	0,3	
VG Konz	03	31 036	15 720	113	173	1 005	1 017	- 72	-0,2	
Kanzem	055	637	332	1	2	12	13	- 2	-0,3	
Konz, St.	068	17 822	9 045	69	124	563	541	- 33	-0,2	
Nittel	095	2 187	1 112	9	5	87	98	- 7	-0,3	
Oberbillig	096	971	487	3	-	42	43	2	0,2	
Onsdorf	101	130	68	-	1	1	7	- 7	-5,1	
Pellingen	106	998	515	5	4	25	29	- 3	-0,3	
Tawern	132	2 569	1 286	5	13	90	109	- 27	-1,0	
Temmels	133	706	368	2	3	16	27	- 12	-1,7	
Wasserliesch	143	2 227	1 129	9	10	85	54	30	1,4	
Wawern	144	588	283	2	2	13	24	- 11	-1,8	
Wellen	146	771	378	5	3	35	38	- 1	-0,1	
Wiltingen	148	1 430	717	3	6	36	34	- 1	-0,1	
VG Ruwer	04	17 933	9 130	65	70	634	608	21	0,1	
Bonerath	010	253	137	2	1	6	6	1	0,4	
Farschweiler	021	771	392	4	2	45	13	34	4,6	
Gusterath	037	1 911	977	5	5	72	69	3	0,2	
Gutweiler	038	678	346	4	1	28	27	4	0,6	
Herl	044	282	142	1	-	15	11	5	1,8	
Hinzenburg	046	133	64	-	-	2	1	1	0,8	
Holzerath	050	426	211	1	3	11	6	3	0,7	

6. Bevölkerung und Bevölkerungsbewegung am 30.6.2012 nach Landkreisen, Verbandsgemeinden und Gemeinden

Landkreis (LK) Verbandsgemeinde (VG) Gemeinde	Schlüssel- nummer	Bevölkerung am 30.6.2012		Veränderung im 1. Halbjahr 2012					
		insgesamt	weiblich	Ge- borene	Ge- storbene	Zuge- zogene	Fortge- zogene	Bevölkerungszu- bzw. -abnahme (-)	
								Anzahl	%
noch: LK Trier-Saarburg	235								
Kasel	056	1 245	631	5	7	64	52	10	0,8
Korlingen	070	781	386	3	2	32	33	-	-
Lorscheid	080	576	294	-	7	30	26	- 3	-0,5
Mertesdorf	085	1 624	829	7	6	68	78	- 9	-0,6
Morscheid	090	958	488	1	1	29	41	- 12	-1,2
Ollmuth	100	166	81	-	3	-	1	- 4	-2,4
Osburg	103	2 393	1 223	7	9	40	40	- 2	-0,1
Pluwig	107	1 440	732	3	8	50	55	- 10	-0,7
Riveris	116	420	215	4	-	15	11	8	1,9
Schöndorf	124	763	397	2	2	32	20	12	1,6
Sommerau	129	73	43	-	-	2	2	-	-
Thomm	135	1 057	531	7	7	15	29	- 14	-1,3
Waldrach	141	1 983	1 011	9	6	78	87	- 6	-0,3
VG Saarburg	05	22 139	11 134	72	111	884	693	152	0,7
Ayl	002	1 493	754	6	6	73	49	24	1,6
Fisch	025	364	176	1	3	9	6	1	0,3
Freudenburg	028	1 654	838	5	9	69	59	6	0,4
Irsch	052	1 512	746	4	5	55	44	10	0,7
Kastel-Staad	057	388	190	1	1	10	5	5	1,3
Kirf	062	818	402	1	3	28	42	- 16	-1,9
Mannebach	082	349	181	1	1	16	15	1	0,3
Merzkirchen	154	711	332	2	3	32	29	2	0,3
Ockfen	098	624	324	2	4	22	16	4	0,6
Palzem	104	1 462	700	-	5	63	33	25	1,7
Saarburg, St.	118	6 621	3 351	29	43	303	222	67	1,0
Schoden	122	725	366	11	6	7	12	-	-
Serrig	126	1 580	801	3	8	38	26	7	0,4
Taben-Rodt	131	885	476	-	4	31	21	6	0,7
Trassem	136	1 161	579	2	4	40	48	- 10	-0,9
Wincheringen	149	1 792	918	4	6	88	66	20	1,1
VG Schweich an der Röm. Weinstr.	06	26 621	13 596	110	136	952	745	179	0,7
Bekond	004	859	417	5	2	32	28	7	0,8
Detzem	015	570	296	2	3	34	14	19	3,4
Ensch	019	475	238	4	3	13	9	5	1,1
Fell	022	2 455	1 228	8	6	61	48	14	0,6
Föhren	026	2 707	1 361	14	12	89	71	20	0,7
Kenn	060	2 541	1 306	13	5	88	103	- 8	-0,3
Klüsserath	063	1 098	550	5	8	28	39	- 14	-1,3
Köwerich	067	328	167	1	2	4	9	- 6	-1,8
Leiwen	074	1 516	775	7	8	55	34	20	1,3
Longen	077	87	46	1	1	5	2	3	3,6
Longuich	078	1 279	652	3	3	38	54	- 16	-1,2
Mehring	083	2 250	1 149	6	7	62	56	5	0,2
Naurath (Eifel)	091	381	176	2	2	7	7	-	-
Pölich	108	427	224	3	15	26	16	- 2	-0,5
Riol	115	1 219	619	5	6	30	28	1	0,1
Schleich	120	197	104	-	2	10	1	7	3,7
Schweich, St.	125	7 012	3 670	27	48	330	188	121	1,8
Thörnich	134	174	79	-	1	5	10	- 6	-3,3
Trittenheim	207	1 046	539	4	2	35	28	9	0,9
VG Trier-Land	07	21 556	10 829	71	101	742	722	- 10	-0,0
Aach	001	1 102	569	4	1	37	52	- 13	-1,2
Franzenheim	027	364	166	1	2	5	14	- 10	-2,7
Hockweiler	048	292	147	2	1	2	9	- 6	-2,0
Igel	051	2 023	1 031	5	5	65	87	- 22	-1,1
Kordel	069	2 064	1 062	7	6	64	96	- 31	-1,5
Langsur	073	1 675	835	5	6	91	49	41	2,5
Newel	094	2 884	1 446	9	10	99	72	27	0,9

6. Bevölkerung und Bevölkerungsbewegung am 30.6.2012 nach Landkreisen, Verbandsgemeinden und Gemeinden

Landkreis (LK) Verbandsgemeinde (VG) Gemeinde	Schlüssel- nummer	Bevölkerung am 30.6.2012		Veränderung im 1. Halbjahr 2012					
		insgesamt	weiblich	Ge- borene	Ge- storbene	Zuge- zogene	Fortge- zogene	Bevölkerungszu- bzw. -abnahme (-)	
noch: LK Trier-Saarburg									
	235								
Ralingen	111	2 021	1 004	9	10	53	62	- 10	-0,5
Trierweiler	137	3 691	1 911	13	26	153	104	36	1,0
Welschbillig	501	2 637	1 245	10	14	87	85	- 2	-0,1
Zemmer	151	2 803	1 413	6	20	86	92	- 20	-0,7
LK Vulkaneifel	233	60 541	30 477	218	374	1 898	1 850	- 107	-0,2
VG Daun	01	22 934	11 581	90	143	747	690	6	0,0
Betteldorf	006	269	133	-	2	5	10	- 7	-2,5
Bleckhausen	008	290	156	1	3	3	2	- 1	-0,3
Brockscheid	011	193	98	-	3	5	4	- 2	-1,0
Darscheid	014	835	444	6	3	30	20	14	1,7
Daun, St.	501	8 061	4 096	35	63	285	239	18	0,2
Demerath	016	313	161	-	-	13	13	-	-
Deudesfeld	017	386	205	2	1	4	2	3	0,8
Dockweiler	018	655	319	2	3	15	17	- 3	-0,5
Dreis-Brück	020	882	450	1	7	22	25	- 9	-1,0
Ellscheid	021	258	134	4	2	3	5	-	-
Gefell	025	97	46	-	1	5	3	1	1,0
Gillenfeld	027	1 415	713	6	6	28	35	- 7	-0,5
Hinterweiler	030	224	120	-	1	5	10	- 5	-2,2
Hörscheid	031	131	70	-	1	3	2	-	-
Immerath	034	242	120	-	1	5	5	- 1	-0,4
Kirchweiler	039	357	176	2	4	22	22	- 2	-0,6
Kradenbach	040	153	80	1	1	5	3	2	1,3
Mehren	042	1 428	741	3	11	62	66	- 12	-0,8
Meisburg	043	236	125	-	3	5	7	- 5	-2,1
Mückeln	046	217	105	2	2	4	3	1	0,5
Nerdlen	049	225	111	1	1	6	3	3	1,4
Niederstadtfeld	052	454	225	3	1	13	12	3	0,7
Oberstadtfeld	055	574	291	1	2	7	6	-	-
Sarmersbach	061	198	93	2	1	8	2	7	3,7
Saxler	062	66	33	-	-	5	4	1	1,5
Schalkenmehren	063	591	287	1	2	38	35	2	0,3
Schönbach	064	264	126	1	1	9	7	2	0,8
Schutz	065	134	67	-	1	4	7	- 4	-2,9
Steineberg	067	247	121	-	1	13	22	- 10	-3,9
Steiningen	068	194	98	1	-	3	7	- 3	-1,5
Strohn	070	504	234	-	1	17	14	2	0,4
Strotzbüsch	071	464	203	2	5	31	8	20	4,5
Üdersdorf	075	1 106	570	7	4	27	33	- 3	-0,3
Udler	074	279	143	2	1	5	8	- 2	-0,7
Utzerath	077	193	96	1	1	15	10	5	2,7
Wallenborn	079	422	205	2	2	4	4	-	-
Weidenbach	081	252	127	1	1	10	7	3	1,2
Winkel (Eifel)	084	125	59	-	-	3	8	- 5	-3,8
VG Gerolstein	02	13 506	6 856	56	88	367	364	- 31	-0,2
Berlingen	004	187	90	2	2	6	5	1	0,5
Birresborn	204	1 142	576	7	7	22	34	- 12	-1,0
Densborn	209	556	265	4	3	6	11	- 4	-0,7
Duppach	211	281	146	-	-	5	4	1	0,4
Gerolstein, St.	026	7 378	3 800	27	50	212	199	- 12	-0,2
Hohenfels-Essingen	033	339	169	2	1	10	12	- 1	-0,3
Kalenborn-Scheuern	036	446	227	-	1	10	10	- 1	-0,2
Kopp	223	174	93	1	1	11	1	10	6,1
Mürtenbach	227	579	290	-	4	11	22	- 15	-2,5
Neroth	050	857	435	5	8	20	22	- 5	-0,6
Pelm	056	982	485	5	7	39	38	- 1	-0,1
Rockeskyll	058	250	123	-	1	11	5	5	2,0

6. Bevölkerung und Bevölkerungsbewegung am 30.6.2012 nach Landkreisen, Verbandsgemeinden und Gemeinden

Landkreis (LK) Verbandsgemeinde (VG) Gemeinde	Schlüssel- nummer	Bevölkerung am 30.6.2012		Veränderung im 1. Halbjahr 2012					Bevölkerungszu- bzw. -abnahme (-)	%
		insgesamt	weiblich	Ge- borene	Ge- storbene	Zuge- zogene	Fortge- zogene			
								Anzahl		
noch: LK Vulkaneifel	233									
Salm	060	335	157	3	3	4	1	3	0,9	
VG Hillesheim	03	8 525	4 338	33	55	315	297	- 4	-0,0	
Basberg	002	60	29	1	1	4	8	- 4	-6,3	
Berndorf	005	514	263	2	-	13	23	- 8	-1,5	
Dohm-Lammersdorf	019	174	90	-	1	2	2	- 1	-0,6	
Hillesheim, St.	029	3 020	1 577	11	27	138	112	8	0,3	
Kerpen (Eifel)	038	396	214	1	-	16	23	- 6	-1,5	
Nohn	229	431	221	2	1	6	8	- 1	-0,2	
Oberbettingen	053	717	373	2	4	28	27	- 1	-0,1	
Oberehe-Stroheich	054	328	156	-	4	6	5	- 3	-0,9	
Üxheim	076	1 364	666	8	7	38	31	8	0,6	
Walsdorf	080	910	449	5	7	53	39	14	1,6	
Wiesbaum	083	611	300	1	3	11	19	- 10	-1,6	
VG Kelberg	04	7 113	3 457	18	29	181	193	- 21	-0,3	
Arbach	201	134	66	-	2	1	-	- 1	-0,7	
Beinhausen	003	75	34	-	-	4	4	-	-	
Bereborn	202	103	56	-	1	1	4	- 4	-3,7	
Berenbach	203	190	89	2	1	8	-	9	5,0	
Bodenbach	205	214	100	-	-	3	5	- 2	-0,9	
Bongard	206	247	114	1	-	10	5	6	2,5	
Borler	207	70	30	1	1	-	1	- 1	-1,4	
Boxberg	010	217	100	2	1	3	2	2	0,9	
Brücktal	208	91	38	-	-	-	1	- 1	-1,1	
Drees	210	159	88	-	1	7	4	2	1,3	
Gelenberg	212	96	50	-	-	-	-	-	-	
Gunderath	213	120	61	-	-	1	3	- 2	-1,6	
Höchstberg	215	337	169	-	4	9	10	- 5	-1,5	
Horperath	216	132	74	-	-	1	1	-	-	
Hörschhausen	032	139	62	-	1	5	6	- 2	-1,4	
Kaperich	217	165	82	-	-	7	12	- 5	-2,9	
Katzwinkel	037	102	37	1	-	3	7	- 3	-2,9	
Kelberg	218	1 977	978	4	7	65	51	11	0,6	
Kirsbach	220	78	32	-	-	3	2	1	1,3	
Kolverath	222	119	66	-	1	1	7	- 7	-5,6	
Kötterichen	221	112	56	-	-	3	6	- 3	-2,6	
Lirstal	224	202	99	1	-	5	3	3	1,5	
Mannebach	225	238	112	2	-	5	6	1	0,4	
Mosbruch	226	146	73	-	2	2	7	- 7	-4,6	
Neichen	048	136	66	-	-	1	3	- 2	-1,4	
Nitz	228	44	15	-	-	-	-	-	-	
Oberelz	230	113	58	-	1	1	1	- 1	-0,9	
Reimerath	233	70	32	-	-	3	1	2	2,9	
Retterath	234	342	173	1	1	4	8	- 2	-0,6	
Sassen	236	84	39	-	-	4	1	3	3,7	
Uersfeld	242	681	317	2	4	18	23	- 7	-1,0	
Ueß	243	51	28	-	-	1	7	- 6	-10,5	
Welcherath	244	129	63	1	1	2	2	-	-	
VG Obere Kyll	05	8 463	4 245	21	59	288	306	- 57	-0,7	
Birgel	007	451	223	-	3	6	15	- 12	-2,6	
Esch	022	460	248	2	7	8	17	- 14	-3,0	
Feusdorf	023	545	279	2	2	21	11	10	1,9	
Gönnersdorf	028	537	264	3	2	25	20	6	1,1	
Hallschlag	214	504	253	1	1	7	15	- 8	-1,6	
Jünkerath	035	1 553	783	4	16	78	92	- 26	-1,6	
Kerschenbach	219	183	80	-	1	1	5	- 5	-2,7	
Lissendorf	041	1 074	563	3	13	39	51	- 22	-2,0	
Ormont	232	378	186	1	1	8	5	3	0,8	
Reuth	235	198	100	-	2	8	4	2	1,0	

6. Bevölkerung und Bevölkerungsbewegung am 30.6.2012 nach Landkreisen, Verbandsgemeinden und Gemeinden

Landkreis (LK) Verbandsgemeinde (VG) Gemeinde	Schlüssel- nummer	Bevölkerung am 30.6.2012		Veränderung im 1. Halbjahr 2012					
		insgesamt	weiblich	Ge- borene	Ge- storbene	Zuge- zogene	Fortge- zogene	Bevölkerungszu- bzw. -abnahme (-)	
								Anzahl	%
noch: LK Vulkaneifel	233								
Scheid	237	119	57	-	-	4	3	1	0,8
Schüller	239	329	166	-	2	5	10	- 7	-2,1
Stadtkyll	240	1 490	742	4	6	72	48	21	1,4
Steffeln	241	642	301	1	3	6	10	- 6	-0,9
LK Westerwaldkreis	143	197 392	99 409	698	1 129	6 840	6 743	- 339	-0,2
VG Bad Marienberg (Ww.)	01	19 097	9 537	69	130	851	774	16	0,1
Bad Marienberg (Ww.), St.	206	5 603	2 840	23	47	306	275	9	0,2
Bölsberg	211	255	129	1	4	4	5	- 4	-1,5
Dreisbach	216	595	291	2	5	17	20	- 6	-1,0
Fehl-Ritzhausen	222	814	389	5	5	34	29	5	0,6
Großseifen	227	607	302	3	3	21	21	- 1	-0,2
Hahn bei Marienberg	231	436	218	-	-	23	22	1	0,2
Hardt	234	444	220	2	2	26	19	7	1,6
Hof	243	1 177	626	7	6	28	57	- 28	-2,3
Kirburg	248	559	291	-	2	16	16	- 2	-0,4
Langenbach bei Kirburg	253	1 055	562	1	19	45	20	7	0,7
Lautzenbrücken	255	391	185	-	3	10	8	- 1	-0,3
Mörlen	264	560	271	-	5	21	14	2	0,4
Neunkhausen	270	1 091	524	3	4	36	46	- 11	-1,0
Nisterau	277	917	454	5	6	44	31	12	1,3
Nistertal	279	1 269	608	6	5	74	84	- 10	-0,8
Norken	280	1 006	492	-	5	47	37	5	0,5
Stockhausen-Ilfurth	297	484	223	2	3	25	11	13	2,8
Unnau	300	1 834	912	9	6	74	59	18	1,0
VG Hachenburg	02	23 724	11 943	82	154	844	802	- 31	-0,1
Alpenrod	202	1 560	783	8	4	57	50	11	0,7
Astert	204	245	127	-	1	9	11	- 3	-1,2
Atzelgift	205	645	311	1	3	19	18	- 1	-0,2
Borod	212	552	283	3	3	12	19	- 7	-1,3
Dreifelden	215	261	129	1	10	6	5	- 8	-3,0
Gehlert	223	586	306	2	1	18	29	- 10	-1,7
Giesenhausen	225	332	163	1	2	5	10	- 6	-1,8
Hachenburg, St.	229	5 705	2 999	26	41	220	175	29	0,5
Hattert	235	1 701	833	3	5	50	43	5	0,3
Heimborn	236	287	144	1	1	5	6	- 1	-0,3
Heuzert	240	121	56	-	1	4	7	- 4	-3,2
Höchstenbach	241	671	331	2	4	37	34	1	0,1
Kroppach	250	642	332	1	7	28	24	- 2	-0,3
Kundert	252	270	125	1	2	3	4	- 2	-0,7
Limbach	257	422	204	1	1	3	14	- 11	-2,5
Linden	258	149	66	1	-	4	5	-	-
Lochum	259	303	147	1	3	9	12	- 5	-1,6
Luckenbach	260	598	306	2	2	12	25	- 13	-2,1
Marzhausen	261	238	118	-	-	2	9	- 7	-2,9
Merkelbach	262	418	200	1	1	10	14	- 4	-0,9
Mörsbach	265	453	233	1	2	13	14	- 2	-0,4
Mudenbach	267	777	383	2	2	23	29	- 6	-0,8
Mündersbach	268	742	373	3	3	27	24	3	0,4
Müschenbach	269	1 007	504	3	7	35	20	11	1,1
Nister	276	955	482	2	6	41	37	-	-
Roßbach	287	835	415	4	10	45	29	10	1,2
Steinebach an der Wied	294	801	376	4	4	29	21	8	1,0
Stein-Wingert	296	191	105	-	9	10	5	- 4	-2,1
Streithausen	299	517	244	-	5	9	18	- 14	-2,6
Wahlrod	301	870	432	2	7	45	36	4	0,5
Welkenbach	306	135	68	1	2	3	7	- 5	-3,6
Wied	310	506	248	3	3	39	33	6	1,2

6. Bevölkerung und Bevölkerungsbewegung am 30.6.2012 nach Landkreisen, Verbandsgemeinden und Gemeinden

Landkreis (LK) Verbandsgemeinde (VG) Gemeinde	Schlüssel- nummer	Bevölkerung am 30.6.2012		Veränderung im 1. Halbjahr 2012					Bevölkerungszu- bzw. -abnahme (-)	%
		insgesamt	weiblich	Ge- borene	Ge- storbene	Zuge- zogene	Fortge- zogene			
								Anzahl		
noch: LK Westerwaldkreis 143										
Winkelbach	313	229	117	1	2	12	15	- 4	-1,7	
VG Höhr-Grenzhausen	03	13 334	6 865	48	88	467	441	- 16	-0,1	
Hilgert	030	1 516	764	8	10	30	48	- 20	-1,3	
Hillscheid	031	2 425	1 224	6	20	85	86	- 15	-0,6	
Höhr-Grenzhausen, St.	032	9 154	4 755	34	57	346	298	23	0,3	
Kammerforst	040	239	122	-	1	6	9	- 4	-1,6	
VG Montabaur	04	38 175	19 342	121	211	1 295	1 259	- 56	-0,1	
Boden	005	556	294	1	3	15	25	- 12	-2,1	
Daubach	008	458	221	2	2	9	11	- 3	-0,7	
Eitelborn	013	2 481	1 262	12	8	97	57	44	1,8	
Gackenbach	020	540	249	-	3	13	15	- 5	-0,9	
Girod	021	1 208	602	3	2	36	45	- 8	-0,7	
Görgeshausen	023	801	396	-	2	26	40	- 16	-2,0	
Großholbach	024	976	476	2	3	35	34	-	-	
Heilberscheid	026	659	317	3	1	13	12	3	0,5	
Heiligenroth	027	1 430	724	4	7	58	39	16	1,1	
Holler	033	1 021	528	4	5	40	49	- 10	-1,0	
Horbach	034	679	340	2	29	30	25	- 22	-3,1	
Hübingen	036	517	254	1	4	16	21	- 8	-1,5	
Kadenbach	039	1 359	676	5	6	46	52	- 7	-0,5	
Montabaur, St.	048	12 398	6 440	44	85	496	417	37	0,3	
Nentershausen	051	1 973	993	8	5	58	63	- 2	-0,1	
Neuhäusel	052	1 962	1 003	6	8	60	70	- 12	-0,6	
Niederelbert	053	1 616	816	4	5	60	55	4	0,2	
Niedererbach	054	1 000	512	3	3	23	31	- 8	-0,8	
Nomborn	055	721	381	1	2	9	12	- 4	-0,6	
Oberelbert	057	1 091	536	5	6	41	30	10	0,9	
Ruppach-Goldhausen	065	1 153	588	3	6	20	41	- 24	-2,0	
Simmern	071	1 402	651	4	12	49	59	- 18	-1,3	
Stahlhofen	072	719	369	-	2	5	7	- 4	-0,6	
Untershausen	077	509	251	4	-	14	11	7	1,4	
Welschneudorf	079	946	463	-	2	26	38	- 14	-1,5	
VG Ransbach-Baumbach	05	14 712	7 410	46	85	454	420	- 5	-0,0	
Alsbach	001	598	281	1	2	28	25	2	0,3	
Breitenau	006	646	321	2	7	28	15	8	1,3	
Caan	007	716	354	3	2	11	10	2	0,3	
Deesen	009	663	327	3	2	16	21	- 4	-0,6	
Hundsorf	038	463	215	3	2	6	12	- 5	-1,1	
Nauort	050	2 285	1 178	5	14	45	40	- 4	-0,2	
Oberhaid	059	384	195	-	3	12	21	- 12	-3,0	
Ransbach-Baumbach, St.	062	7 478	3 823	24	50	271	232	13	0,2	
Sessenbach	068	495	244	2	2	15	14	1	0,2	
Wirscheid	082	331	151	1	-	8	5	4	1,2	
Wittgert	084	653	321	2	1	14	25	- 10	-1,5	
VG Rennerod	06	16 549	8 202	63	80	542	584	- 59	-0,4	
Bretthausen	214	184	92	4	1	10	2	11	6,4	
Elsoff (Ww.)	218	922	455	4	4	21	15	6	0,7	
Hellenhahn-Schellenberg	237	1 264	632	5	4	26	37	- 10	-0,8	
Homberg	244	164	76	-	-	2	3	- 1	-0,6	
Hüblingen	245	288	147	1	2	7	18	- 12	-4,0	
Irmtraut	246	772	390	3	10	38	16	15	2,0	
Liebenscheid	256	904	446	2	3	18	34	- 17	-1,8	
Neunkirchen	271	560	282	-	2	19	22	- 5	-0,9	
Neustadt/Westerwald	272	541	275	2	5	18	19	- 4	-0,7	
Niederroßbach	274	777	384	1	4	21	38	- 20	-2,5	
Nister-Möhrendorf	278	315	161	1	2	3	7	- 5	-1,6	
Oberrod	282	704	341	-	5	13	20	- 12	-1,7	

6. Bevölkerung und Bevölkerungsbewegung am 30.6.2012 nach Landkreisen, Verbandsgemeinden und Gemeinden

Landkreis (LK) Verbandsgemeinde (VG) Gemeinde	Schlüssel- nummer	Bevölkerung am 30.6.2012		Veränderung im 1. Halbjahr 2012				
		insgesamt	weiblich	Ge- borene	Ge- storbene	Zuge- zogene	Fortge- zogene	Bevölkerungszu- bzw. -abnahme (-)
Anzahl							%	

noch: LK Westerwaldkreis

143

Oberroßbach	283	339	147	-	1	14	17	- 4	-1,2
Rehe	285	947	469	4	4	19	29	- 10	-1,0
Rennerod, St.	286	3 804	1 897	25	22	191	155	39	1,0
Salzburg	291	222	107	-	-	9	15	- 6	-2,6
Seck	292	1 279	619	6	4	40	43	- 1	-0,1
Stein-Neukirch	295	429	208	1	-	17	21	- 3	-0,7
Waigandshain	302	197	97	1	1	10	2	8	4,2
Waldmühlen	303	343	173	-	1	9	15	- 7	-2,0
Westernohe	309	962	484	1	4	29	28	- 2	-0,2
Willingen	311	238	121	-	1	3	12	- 10	-4,0
Zehnhausen bei Rennerod	315	394	199	2	-	5	16	- 9	-2,2
VG Selters (Ww.)	07	16 294	8 056	56	71	523	609	- 102	-0,6
Ellenhausen	015	271	136	2	1	9	15	- 5	-1,8
Ewighausen	221	248	122	1	-	6	1	6	2,5
Freilingen	018	701	341	2	3	31	32	- 2	-0,3
Freirachdorf	019	636	321	1	5	13	19	- 10	-1,5
Goddert	022	411	197	3	1	10	20	- 8	-1,9
Hartenfels	025	821	406	3	2	14	26	- 11	-1,3
Herschbach	029	2 824	1 404	9	8	94	99	- 4	-0,1
Krömmel	041	332	157	-	1	16	18	- 3	-0,9
Marienrachdorf	044	991	516	4	9	25	40	- 20	-2,0
Maroth	045	239	107	1	1	1	8	- 7	-2,8
Maxsain	046	1 094	533	2	8	28	40	- 19	-1,7
Nordhofen	056	556	264	3	1	23	19	6	1,1
Quirnbach	061	544	263	3	1	26	15	13	2,4
Rückeroth	064	520	265	-	2	21	30	- 11	-2,1
Schenkelberg	066	658	329	1	3	13	22	- 11	-1,6
Selters (Ww.), St.	067	2 671	1 340	10	11	87	122	- 36	-1,3
Sessenhausen	069	936	463	5	4	26	25	2	0,2
Steinen	075	232	105	2	3	-	7	- 8	-3,3
Vielbach	078	523	256	1	3	19	25	- 8	-1,5
Weidenhahn	305	556	271	2	-	36	12	26	4,9
Wölferlingen	085	530	260	1	4	25	14	8	1,5
VG Wallmerod	08	14 550	7 318	55	81	430	485	- 80	-0,5
Arnshöfen	203	147	79	-	-	1	6	- 5	-3,3
Berod bei Wallmerod	208	549	274	4	5	11	11	- 1	-0,2
Bilkheim	210	484	236	2	4	12	19	- 9	-1,8
Dreikirchen	011	1 003	511	5	8	28	37	- 12	-1,2
Elbingen	501	295	135	-	-	12	21	- 9	-3,0
Ettinghausen	220	315	158	-	1	4	2	1	0,3
Hahn am See	232	383	192	1	6	5	14	- 14	-3,5
Herschbach (Oww.)	239	972	475	5	5	21	28	- 7	-0,7
Hundsangen	037	2 062	1 033	8	11	62	51	8	0,4
Kuhnhöfen	251	156	76	1	-	5	4	2	1,3
Mähren	502	251	124	-	-	7	9	- 2	-0,8
Meudt	263	1 830	916	10	6	41	59	- 14	-0,8
Molsberg	266	453	240	2	2	22	19	3	0,7
Niederahr	273	825	410	2	6	25	29	- 8	-1,0
Oberahr	281	552	258	-	2	15	29	- 16	-2,8
Oberenbach	058	536	271	1	3	15	11	2	0,4
Salz	290	910	461	6	6	33	22	12	1,3
Steinefrenz	074	750	395	1	2	21	17	3	0,4
Wallmerod	304	1 304	694	4	10	81	73	2	0,2
Weroth	080	593	290	3	3	8	12	- 4	-0,7
Zehnhausen bei Wallmerod	316	180	90	-	1	1	12	- 12	-6,3
VG Westerburg	09	22 451	11 181	88	131	742	752	- 54	-0,2
Ailertchen	200	597	292	-	5	18	21	- 8	-1,3
Bellingen	207	587	290	2	3	34	28	5	0,9

6. Bevölkerung und Bevölkerungsbewegung am 30.6.2012 nach Landkreisen, Verbandsgemeinden und Gemeinden

Landkreis (LK) Verbandsgemeinde (VG) Gemeinde	Schlüssel- nummer	Bevölkerung am 30.6.2012		Veränderung im 1. Halbjahr 2012						
		insgesamt	weiblich	Ge- borene	Ge- storbene	Zuge- zogene	Fortge- zogene	Bevölkerungszu- bzw. -abnahme (-)		
										Anzahl
noch: LK Westerwaldkreis										
	143									
Berzhahn	209	501	245	1	-	14	9	6	1,2	
Brandscheid	213	475	222	1	1	6	14	- 8	-1,7	
Enspel	219	279	136	-	1	2	8	- 7	-2,4	
Gemünden	224	1 007	538	4	9	34	33	- 4	-0,4	
Girkenroth	226	578	272	2	1	7	13	- 5	-0,9	
Guckheim	228	928	459	6	6	28	20	8	0,9	
Halbs	233	345	178	1	4	16	6	7	2,1	
Härtlingen	230	406	197	-	1	6	16	- 11	-2,6	
Hergenroth	238	426	217	1	2	16	18	- 3	-0,7	
Höhn	242	3 058	1 495	12	13	88	105	- 18	-0,6	
Kaden	247	606	300	2	1	24	22	3	0,5	
Kölbingen	249	1 022	528	3	6	33	46	- 16	-1,5	
Langenhahn	254	1 336	647	8	5	34	52	- 15	-1,1	
Pottum	284	994	494	3	6	32	35	- 6	-0,6	
Rotenhain	288	557	249	1	3	33	27	4	0,7	
Rothenbach	289	875	425	3	-	21	30	- 6	-0,7	
Stahlhofen am Wiesensee	293	350	168	2	2	15	9	6	1,7	
Stockum-Püschchen	298	648	333	2	1	16	17	-	-	
Weltersburg	307	275	129	1	5	6	3	- 1	-0,4	
Westerburg, St.	308	5 481	2 795	31	49	221	187	15	0,3	
Willmenrod	312	686	343	1	5	23	19	-	-	
Winnen	314	434	229	1	2	15	14	-	-	
VG Wirges	10	18 506	9 555	70	98	692	617	48	0,3	
Bannberscheid	003	608	316	-	1	18	25	- 8	-1,3	
Dernbach (Ww.)	010	2 319	1 292	6	25	110	76	15	0,7	
Ebernhahn	012	1 231	623	8	5	28	25	6	0,5	
Helferskirchen	028	1 125	556	3	7	26	24	- 2	-0,2	
Leuterod	042	860	401	4	1	25	25	3	0,4	
Mogendorf	047	1 183	586	9	6	52	33	22	1,9	
Moschheim	049	748	376	2	4	19	22	- 5	-0,7	
Niedersayn	275	202	91	-	-	5	2	4	2,0	
Ötzingen	060	1 335	668	4	5	43	37	5	0,4	
Siershahn	070	2 750	1 396	6	9	128	117	8	0,3	
Staudt	073	1 100	586	6	5	48	33	16	1,5	
Wirges, St.	081	5 045	2 664	22	30	190	198	- 16	-0,3	
Rheinland-Pfalz		3 997 857	2 030 006	14 283	22 075	127 625	121 077	- 1 260	-0,0	

Impressum

Herausgeber:
Statistisches Landesamt Rheinland-Pfalz
Mainzer Straße 14-16
56130 Bad Ems

Telefon: 02603 71-0
Telefax: 02603 71-3150

E-Mail: poststelle@statistik.rlp.de
Internet: www.statistik.rlp.de

Kostenfreier Download im Internet: <http://www.statistik.rlp.de/veroeffentlichungen/statistische-berichte>

© Statistisches Landesamt Rheinland-Pfalz · Bad Ems · 2012

Für nichtgewerbliche Zwecke sind Vervielfältigung und unentgeltliche Verbreitung, auch auszugsweise, mit Quellenangabe gestattet. Die Verbreitung, auch auszugsweise, über elektronische Systeme/Datenträger bedarf der vorherigen Zustimmung. Alle übrigen Rechte bleiben vorbehalten.