



Rheinland-Pfalz

STATISTISCHES LANDESAMT

2010

STATISTISCHE BERICHTE



Realsteuervergleich 2008

Zeichenerklärung

(nach DIN 55301)

0	weniger als die Hälfte von 1 in der letzten besetzten Stelle, jedoch mehr als nichts
-	nichts vorhanden (genau Null)
...	Angabe fällt später an
/	keine Angabe, da Zahlenwert nicht sicher genug
.	Zahlenwert unbekannt oder geheim zu halten
x	Tabellenfach gesperrt, weil Aussage nicht sinnvoll
D	Durchschnitt
p	vorläufige Zahl
r	berichtete Zahl
s	geschätzte Zahl
()	Aussagewert eingeschränkt, da die Zahl statistisch unsicher ist

Geringfügige Abweichungen in den Summen sind auf Runden der Zahlen zurückzuführen.

Abweichungen gegenüber früheren Veröffentlichungen erklären sich durch inzwischen vorgenommene Korrekturen.

Bei Abgrenzung von Größenklassen wird im Allgemeinen anstelle einer ausführlichen Beschreibung wie „von 50 bis unter 100“ die Kurzform „50-100“ verwendet.

		Seite
I	Grundlagen der Erhebung	
1.	Erhebungsprogramm	4
2.	Datengrundlagen	4
3.	Kommunale Steuereinnahmen	4
4.	Berechnungsmodus im Realsteuervergleich	7
5.	Aufbereitungs- und Auswertungsprogramm	8
II	Tabellen	
1	Kassenmäßige Steuereinnahmen der Gemeinden und Gemeindeverbände	
10	Kassenmäßige Steuereinnahmen der Gemeinden und Gemeindeverbände 2002 bis 2008 nach Gebietskörperschaftsgruppen und Gemeindegrößenklassen	15
11	Kassenmäßige Steuereinnahmen der Gemeinden und Gemeindeverbände 2002 bis 2008 nach Verwaltungsbezirken	16
12	Kassenmäßige Steuereinnahmen der Gemeinden und Gemeindeverbände 2008 nach Arten und Verwaltungsbezirken	18
13	Kassenmäßige Steuereinnahmen der Gemeinden und Gemeindeverbände 2008 nach Arten sowie Gebietskörperschaftsgruppen und Gemeindegrößenklassen	20
2	Realsteuervergleich	
20	Realsteuergrundbeträge 2008 nach Gebietskörperschaftsgruppen und Gemeindegrößenklassen	21
21	Gewogene Durchschnittshebesätze der Realsteuern 2006 bis 2008 nach Gebietskörperschaftsgruppen und Gemeindegrößenklassen	21
22	Realsteueraufbringungskraft und Steuereinnahmekraft der Gemeinden 2008 nach Gebietskörperschaftsgruppen und Gemeindegrößenklassen	22
23	Realsteuergrundbeträge 2008 nach Verwaltungsbezirken	23
24	Realsteueraufbringungskraft und Steuereinnahmekraft der Gemeinden 2008 nach Verwaltungsbezirken	24
25	Gewogene Durchschnittshebesätze der Realsteuern 2006 bis 2008 nach Verwaltungsbezirken	26
26	Streuung der Realsteuerhebesätze 2008 nach Hebesatzgruppen und Gemeindegrößenklassen	27
3	Gemeindeergebnisse	
30	Steuereinnahmen, Realsteuerhebesätze, Realsteueraufbringungskraft und Steuereinnahmekraft der Gemeinden 2008	28
III	Schaubilder	
	Steuereinnahmekraft der Gemeinden 2008	10
	Kassenmäßige Steuereinnahmen der Gemeinden 2008	11
	Steuereinnahmekraft der Gemeinden 2008	11
	Steuereinnahmekraft der Gemeinden 1990, 1995, 2000 bis 2008	12
	Kassenmäßige Steuereinnahmen der Gemeinden und Gemeindeverbände 2008	12
	Steuereinnahmekraft der Gemeinden 1990, 2000 und 2008	13
	Streuung der Realsteuerhebesätze 1990, 2000 und 2008 nach Hebesatzgruppen	14
IV	Alphabetisches Verzeichnis der Verbandsgemeinden und Gemeinden	116

I. Grundlagen der Erhebung

1. Erhebungsprogramm

Nach dem Gesetz über Finanz- und Personalstatistiken in der Fassung der Bekanntmachung vom 22. Februar 2006 (BGBl. I S. 438) wird jährlich eine Bundesstatistik über das Steueraufkommen und die Hebesätze der Realsteuern der Gemeinden durchgeführt.

Zweck des Realsteuervergleichs ist die landeseinheitliche Berechnung von Steuerkraftzahlen um vergleichba-

re Indikatoren für die wirtschaftliche Leistungsfähigkeit der Gemeinden zu erhalten.

Diese Veröffentlichung enthält deshalb ausschließlich Angaben über die kommunalen Steuereinnahmen, über die Grundbeträge, die Hebesätze und der aus den Steuereinnahmen abzuleitenden Steuerkraftzahlen.

2. Datengrundlagen

Grundlage für den Realsteuervergleich sind die Realsteuerhebesätze und die Steuereinnahmen der Gemeinden. Während die Realsteuerhebesätze eigens für den Realsteuervergleich erhoben werden, kann das kassenmäßige Istaufkommen der Steuern der Städte und Gemeinden aus der vierteljährlichen Kassenstatistik übernommen werden.

Die Angaben werden der vierteljährlichen Kassenstatistik entnommen, da deren Ergebnisse im Gegensatz zur Haushaltsrechnungsstatistik zu einem sehr viel früheren Zeitpunkt zur Verfügung stehen. Anders als die Haushaltsrechnungsstatistik erfasst die vierteljährliche Kassenstatistik die kassenmäßigen Istaufgaben und Isteinnahmen in dem Zeitraum, in dem sie eingegangen bzw. ausgezahlt worden sind, unabhängig davon, für welchen Zeitraum sie verrechnet werden. Das ist bei den kameral buchenden Berichtsstellen insbesondere für die Beträge von Bedeutung, die in der Auslaufperiode zu Beginn eines neuen Jahres noch in den Büchern für das vorangegangene Haushaltsjahr verbucht werden. In der Vierteljahresstatistik werden sie bereits in den Meldungen für das neue Kalenderjahr nachgewiesen.

Abweichend von diesem Grundsatz werden jedoch für die Gewerbesteuerumlage sowie den Gemeindeanteil an der Einkommensteuer und an der Umsatzsteuer die für das betreffende Jahr berechneten Beträge nachgewiesen. Im Falle der Gewerbesteuerumlage hat dies den außerordentlichen Vorteil, dass das Ergebnis der Berechnung mit dem Aufkommen aus der Gewerbesteuer korrespondiert, während die in einem Vierteljahr gezahlte Gewerbesteuerumlage sich auf die im vorangegangenen Vierteljahr vereinnahmten Gewerbesteuerbeträge bezieht. Da außerdem vielfach ein Interesse daran besteht, die Minderung der Steuereinnahmen durch die Gewerbesteuerumlage mit den Einnahmen aus dem Gemeindeanteil an der Einkommensteuer zu vergleichen, erschien es zweckmäßig, auch die sich aus der Beteiligung der Gemeinden an der Einkommensteuer und an der Umsatzsteuer ergebenden Einnahmen aufgrund der Berechnungsergebnisse darzustellen, sodass sie sich in ihrer zeitlichen Abgrenzung mit den Ausgaben für die Zahlung der Gewerbesteuerumlage decken.

3. Kommunale Steuereinnahmen

Grundsteuer A und B

Die Gemeinden sind durch das Grundsteuergesetz vom 7. August 1973 (BGBl. I S. 965), zuletzt geändert durch Artikel 38 des Gesetzes vom 19. Dezember 2008 (BGBl. I S. 2794) ermächtigt, von dem in ihrem Gebiet liegenden Grundbesitz Grundsteuer zu erheben. Hierbei wird zwischen der in § 2 Nr.1 geregelten Grundsteuer A für Grundstücke der Landwirtschaft und der Grundsteuer B für bebaute oder bebaubare Grundstücke und Gebäude (§ 2 Nr. 2 Grundsteuergesetz) unterschieden.

Gewerbesteuer und Gewerbesteuerumlage

Die Einnahmen aus der Gewerbesteuer stehen grundsätzlich den Gemeinden zu. Seit 1969 besteht die Möglichkeit zur Festlegung einer Gewerbesteuerumlage,

über die Bund und Länder an dem Aufkommen beteiligt werden. Die rechtliche Grundlage hierzu wurde mit der Neufassung des Art. 106 GG durch das 21. Gesetz zur Änderung des Grundgesetzes vom 12.05.1969 geschaffen.

Die Gewerbesteuerumlage einer Gemeinde wird in der Weise berechnet, dass das Istaufkommen aus der Gewerbesteuer im Erhebungsjahr durch den von der Gemeinde für dieses Jahr festgesetzten Hebesatz der Steuer dividiert und mit einem Vervielfältiger multipliziert wird:

$$\text{Gewerbesteuerumlage} = \frac{\text{Istaufkommen}}{\text{Hebesatz in \%}} \times \left(\frac{\text{Vervielfältiger}}{\text{fältiger in \%}} \right)$$

Der Anteil der Gewerbesteuerumlage am Steueraufkommen ist daher um so höher, je niedriger der Hebesatz einer Gemeinde ist.

Weiter wird der mit dem Faktor 100 multiplizierte Quotient aus dem Istaufkommen und Hebesatz in % als Grundbetrag bezeichnet. Der Grundbetrag kann daher als ein fiktiver, aus dem Gewerbesteueraufkommen abgeleiteter Messbetrag interpretiert werden.

Der zur Berechnung der Gewerbesteuerumlage anzusetzende Vervielfältiger ergibt sich aus der Summe des Bundes- und des Landesvervielfältigers. Während in den Jahren 1970 bis 1994 Bundes- und Landesverviel-

fältiger immer identisch waren, unterscheiden sich diese ab 1995. Seit dem Jahr 1990 kann der Landesvervielfältiger zusätzlich um eine Erhöhungszahl angehoben werden. Die Höhe des aktuellen Bundes- und Landesvervielfältigers ist in § 6 Absatz 3, die Höhe der Erhöhungszahl in § 6 Absatz 5 des Gemeindefinanzreformgesetzes in der Fassung der Bekanntmachung vom 4. April 2001 (BGBl. I S. 482), zuletzt geändert durch Artikel 11 des Gesetzes vom 14. August 2007 (BGBl. I S. 1912) geregelt.

Entwicklung der Gewerbesteuerumlage

Jahr	Gewerbesteuerumlage				
	insgesamt	Bundesanteil	Landesanteil		
			zusammen	Faktor ohne Er- höhungszahl	Erhöhung für Fonds „Deutsche Einheit“
	Vervielfältiger in %				
1970 – 1979	120	60	60	60	
1980 – 1982	80	40	40	40	
1983	58	29	29	29	
1984 – 1989	52	26	26	26	
1990 – 1991	54	26	28	26	2
1992	57	26	31	26	5
1993	39	14	25	14	11
1994	56	19	37	19	18
1995	79	19	60	48	12
1996 – 1997	78	19	59	48	11
1998	84	19	65	55	10
1999 – 2000	83	19	64	55	9
2001	91	24	67	59	8
2002	102	30	72	65	7
2003	114	36	78	71	7
2004	82	20	62	55	7
2005	81	19	62	54	8
2006	74	16	58	51	7
2007	73	16	57	51	6
2008	65	12	53	47	6

Gemeindeanteil an der Einkommensteuer

Gemäß Art. 106 Absatz 5 GG steht den Gemeinden ein Anteil an dem Aufkommen aus der Einkommensteuer nach der Höhe der Einkommensteuerleistungen ihrer Einwohner zu. Auf dieser Bestimmung des Grundgesetzes fußend, wurde der *Gemeindeanteil an der Einkommensteuer* durch § 1 des Gemeindefinanzreform-

gesetzes vom 08.09.1969 auf 14 % des Aufkommens aus der Lohnsteuer und der veranlagten Einkommensteuer festgesetzt. Auszugehen ist dabei von den Steuerbeträgen, die von den Steuerbehörden im Gebiet eines Landes vereinnahmt werden, bei der Lohnsteuer nach der Zerlegung gemäß § 5 des Zerlegungsgesetzes vom 25.02.1971. Dieser Gemeindeanteil von 14 %

wurde durch das Steueränderungsgesetz 1979 vom 30.11.1978 (Art. 13 Nr. 1 in Verbindung mit Art. 16 Abs. 4) ab 1980 auf 15 % angehoben. Mit der Einführung des Zinsabschlags 1993 sind die Gemeinden durch das Gesetz zur Neuordnung der Zinsbesteuerung vom 09.11.1992 am Aufkommen aus dem Zinsabschlag mit 12 % beteiligt.

Die weitere Aufteilung des gesamten Gemeindeanteils an der Einkommensteuer auf die einzelnen Gemeinden erfolgt nach einem Schlüssel, dem die im Rahmen der Lohn- und Einkommensteuerstatistiken ermittelten Lohn- und Einkommensteuerbeträge zugrunde liegen. Da jedoch die Gefahr besteht, dass sich bei einer Beteiligung der Gemeinden an der Einkommensteuer, die die Höhe der Einkommensteuerzahlungen ihrer Einwohner

in vollem Umfang berücksichtigt, zu starke Ungleichgewichte in dem Pro-Kopf-Aufkommen ergeben, werden für die Ermittlung der Schlüsselzahlen nur die Lohn- und Einkommensteuerbeträge berücksichtigt, die aus der Versteuerung der Einkommen bis zu bestimmten Sockelbeträgen anfallen. Bei allen Lohn- und Einkommensteuerpflichtigen, deren versteuertes Einkommen diese Sockelbeträge überschreitet, werden Lohn- und Einkommensteuerbeträge angesetzt, die sich ergeben, wenn das versteuerte Einkommen dem Sockelbetrag entspricht. Die Sockelbeträge wurden seit 1970 in Abständen von mehreren Jahren erhöht, um sie an die allgemeine Einkommensentwicklung anzupassen.

Berechnung des Schlüssels zur Aufteilung des für die Gemeinden insgesamt zur Verfügung stehenden Anteils an der Einkommensteuer auf die einzelnen Gemeinden nach § 3 Gemeindefinanzreformgesetz – Sockelbeträge für das zu berücksichtigende versteuerte Einkommen –

Jahr	Sockelbeträge ¹⁾	Gesetzliche Grundlage
1970 – 1971	4 090 / 8 181	Gesetz zur Neuordnung der Gemeindefinanzen vom 08.09.1969
1972 – 1978	8 181 / 16 361	Gesetz zur Änderung des Gemeindefinanzreformgesetzes vom 27.12.1971
1979 – 1984	12 782 / 25 565	Zweites Gesetz zur Änderung des Gemeindefinanzreformgesetzes vom 19.01.1979
1985 – 1993	16 361 / 32 723	Drittes Gesetz zur Änderung des Gemeindefinanzreformgesetzes vom 20.12.1984
1994	20 452 / 40 903	Gesetz zur Änderung des Gemeindefinanzreformgesetzes vom 07.03.1994
1995 – 1999	20 452 / 40 903	Gesetz zur Neuordnung der Gemeindefinanzen vom 06.02.1995
2000 – 2002	25 565 / 51 129	Sechstes Gesetz zur Änderung des Gemeindefinanzreformgesetzes vom 17.12.1999
seit 2003	30 000 / 60 000	Siebtens Gesetz zur Änderung des Gemeindefinanzreformgesetzes vom 17.06.2003

1) Die zweite Zahl gibt den Sockelbetrag in Euro für die nach § 32a Abs. 5 - 6 EStG Besteuernten an.

Da die Lohn- und Einkommensteuerstatistiken in Abständen von drei Jahren durchgeführt werden, haben die *Schlüsselzahlen* normalerweise jeweils drei Jahre Gültigkeit. Durch entsprechende Rechtsverordnungen der Bundesregierung wird jeweils festgelegt, für welche Zeiträume die aufgrund der Lohn- und Einkommensteuerstatistiken berechneten Schlüsselzahlen maßgebend sind. Die Festsetzung der Schlüsselzahlen selbst erfolgt durch eine Verordnung des Landes. Der Abstand zwischen dem Bezugsjahr der Lohn- und Einkommensteuerstatistik und dem Jahr, in dem die für dieses Bezugsjahr ermittelten Schlüsselzahlen erstmals anzuwenden sind, beträgt vier oder fünf Jahre. Die erhebliche Länge dieses Zeitraums erklärt sich aus der Dauer der Veranlagungsarbeiten für die Einkommensteuer bei den Finanzämtern.

Ausgleichsleistungen nach dem Familienleistungsausgleich gemäß § 21 LFAG

Durch das Jahressteuergesetz 1996 vom 11.10.1995 (BGBl. I S. 1250) wurde festgelegt, dass ab 1996 das Kindergeld als Steuervergütung monatlich gezahlt wird. Dadurch reduzieren sich die in den Haushalten bisher nachgewiesenen Kindergeldleistungen und das Lohn-

und Einkommensteueraufkommen ganz erheblich. Da die Kommunen über den Gemeindeanteil am Aufkommen beteiligt sind, erleiden sie entsprechende Einbußen. Als Ausgleich stellt das Land den Ortsgemeinden, verbandsfreien Gemeinden, großen kreisangehörigen Städten und kreisfreien Städten von den Umsatzsteuerermehreinnahmen des Landes nach § 1 des Gesetzes über den Finanzausgleich zwischen Bund und Ländern 26 % zur Verfügung. Der Ausgleichsbetrag wird jährlich im Landeshaushaltsplan festgesetzt. Die Zuweisungen werden nach den in der Anlage zu § 1 der Landesverordnung über die Aufteilung des Gemeindeanteils an der Einkommensteuer und die Abführung der Gewerbesteuerumlage enthaltenen Schlüsselzahlen auf die Gemeinden aufgeteilt und gemäß den Bestimmungen dieser Landesverordnung ausgezahlt.

Gemeindeanteil an der Umsatzsteuer

Seit 1998 erhalten die Gemeinden einen *Anteil an der Umsatzsteuer* als Ersatz für den Wegfall der Gewerbesteuer. Durch Art. 10 des Gesetzes zur Fortsetzung der Unternehmenssteuerreform vom 29.10.1997 werden die Regelungen für die Aufteilung des Gemein-

deanteils an der Umsatzsteuer im Gemeindefinanzreformgesetz verankert.

Der Gemeindeanteil an der Umsatzsteuer wird in einem ersten Schritt auf die Länder und danach auf die Gemeinden aufgeteilt. Von dem Gemeindeanteil an der Umsatzsteuer entfallen 85 % auf die alten Länder und 15 % auf die neuen Länder. Diese Anteile werden auf die einzelnen Länder nach Schlüssel verteilt. Die Schlüsselzahl für die alten Länder errechnet sich aus zwei Komponenten. Die erste Komponente fließt zu 60 %, die zweite Komponente zu 40 % in die Schlüsselzahl ein. Für die erste Komponente sind das Gewerbesteuerertrags der Jahre 1990 bis 1997 mit einer Gewichtung von 70 % sowie die Zahl der sozialversicherungspflichtig Beschäftigten (Basis ist der Durchschnitt aus den Jahren 1990 bis 1998) mit einer Gewichtung von 30 % maßgeblich. Für die zweite Komponente ist der Anteil der einzelnen Gemeinde an der Summe der für jede einzelne Gemeinde ermittelten und dem durchschnittlichen örtlichen Hebesatz der Jahre 1995 bis 1998 multiplizierten Gewerbesteuerermessbeträge nach dem Gewerbekapital im jeweiligen Land zu berücksichtigen. Die Verteilung des Anteils auf die neuen Länder erfolgt ebenfalls nach einem Schlüssel, der sich aus zwei Komponenten zusammensetzt. Die

erste Komponente fließt zu 70 %, die zweite zu 30 % in die Schlüsselzahl ein. Für die erste Komponente ist der Anteil der einzelnen Gemeinden an dem Gewerbesteuerertrags im jeweiligen Land, das als Summe der Jahre 1992 bis 1997 ermittelt wurde, maßgeblich. Die zweite Komponente errechnet sich aus dem Anteil der einzelnen Gemeinden an der Anzahl der sozialversicherungspflichtig Beschäftigten im jeweiligen Land (Basis ist der Durchschnitt der Jahre 1996 bis 1998).

Die weitere Verteilung des Umsatzsteueranteils auf die einzelnen Gemeinden erfolgt nach einem von der Landesregierung festgesetzten Schlüssel. Maßgeblich sind die gleichen oben beschriebenen Kriterien.

Die Verteilungsschlüssel werden zum 01. Januar 2009 auf einen fortschreibungsfähigen Verteilungsschlüssel umgestellt. Grundlagen sind das Gewerbesteuerertrags (brutto), die Anzahl der sozialversicherungspflichtig Beschäftigten (ohne Beschäftigte von Gebietskörperschaften und Sozialversicherungen sowie deren Einrichtungen) und die Jahressumme der sozialversicherungspflichtigen Entgelte (ohne Beschäftigte von Gebietskörperschaften und Sozialversicherungen sowie deren Einrichtungen).

4. Berechnungsmodus im Realsteuervergleich

Die Realsteuern, d.h. die Grundsteuern A und B und die Gewerbesteuer, sind von erheblicher Bedeutung für die Steuerkraft der Gemeinden. Die Einnahmen aus den Realsteuern sind für die einzelnen Gemeinden jedoch insofern nicht vergleichbar, als den Gemeinden gemäß Art. 106 Abs. 6 Satz 2 GG das Recht eingeräumt ist, die Hebesätze der Realsteuern im Rahmen der Gesetze selbst festzulegen. Aus dem Realsteuerertrags einer Gemeinde lässt sich daher nicht ohne mehr oder minder große Einschränkungen eine Aussage über ihre Steuerkraft ableiten. Ziel der im Rahmen des Realsteuervergleichs durchgeführten Berechnungen ist es nun, aus dem Realsteuerertrags mithilfe der jeweils angewandten Hebesätze fiktive Messbeträge - so genannte „Grundbeträge“ - zu ermitteln, sodass vergleichbare Angaben über die Grundlagen für die Besteuerung vorliegen, und an diese „Grundbeträge“ dann einheitliche, und zwar landesdurchschnittliche Hebesätze anzulegen. Bei einem Vergleich über Ländergrenzen hinweg ist der bundesdurchschnittliche Hebesatz zu berücksichtigen.

Realsteueraufbringungskraft

Die in dieser Form berechnete *Realsteueraufbringungskraft* gibt an, wie hoch das Realsteuerertrags in den einzelnen Gemeinden gewesen wäre, wenn sie alle bei jeder der einzelnen Realsteuern den gewogenen landesdurchschnittlichen Hebesatz angewandt hätten. Die Realsteueraufbringungskraft unterscheidet sich insofern von den im Rahmen des kommunalen Finanzausgleichs ermittelten Steuerkraftzahlen, bei denen mit festen Hebesätzen gearbeitet wird, die über längere Zeiträume hinweg konstant bleiben. Allerdings sind die Angaben über die Realsteueraufbringungskraft für einen Zeitvergleich weniger geeignet, da sie ja die

Veränderungen nicht nur der Besteuerungsgrundlagen, sondern auch des Hebesatzniveaus widerspiegeln.

Die Realsteueraufbringungskraft einer Gemeinde ergibt sich als Summe der Aufbringungskräfte der einzelnen Realsteuern, wobei die Aufbringungskraft einer einzelnen Realsteuer wie folgt berechnet wird:

$$\text{Aufbringungskraft} = \frac{\text{Istaufkommen}}{\text{Hebesatz in \%}} \times \left(\frac{\text{landesdurchschnittlicher Hebesatz in \%}}{\text{Hebesatz in \%}} \right)$$

Der gewogene landesdurchschnittliche Hebesatz einer Realsteuer ergibt sich dadurch, dass die Summe des Istaufkommens über alle Gemeinden durch die Summe der entsprechenden Grundbeträge dividiert und mit 100 multipliziert wird:

$$\frac{\text{landesdurchschnittlicher Hebesatz in \%}}{\text{Hebesatz in \%}} = \frac{\sum \text{Istaufkommen}}{\sum \text{Grundbeträge}} \times 100$$

Sofern sich die Berechnung der Realsteueraufbringungskraft nicht auf die Gemeinden eines Landes beschränkt, sondern vergleichbare Angaben für alle Länder vorgelegt werden sollen, ist als Multiplikator der gewogene bundesdurchschnittliche Hebesatz zu verwenden.

Steuereinnahmekraft der Gemeinden

Da die Realsteueraufbringungskraft nur die Realsteuern umfasst, jedoch die Gewerbesteuerumlage, sowie die Gemeindeanteile an der Einkommen- und Umsatzsteuer nicht berücksichtigt, hat sie als Indikator nur

eine eingeschränkte Aussagekraft. Um der Einnahmenstruktur Rechnung zu tragen, wird mit der „*Steuereinnahmekraft der Gemeinden*“ ein weiterer, auf der Realsteueraufbringungskraft basierender Indikator, berechnet. Die Steuereinnahmekraft der Gemeinden ergibt sich aus der Realsteueraufbringungskraft durch Sub-

traktion der Gewerbesteuerumlage und durch Addition des Gemeindeanteils an der Einkommensteuer sowie an der Umsatzsteuer. Die Gewerbesteuerumlage braucht dabei nicht mehr „normiert“ zu werden, da sie ja von der Höhe des von den Gemeinden für die Gewerbesteuer festgelegten Hebesatzes unabhängig ist.

5. Aufbereitungs- und Auswertungsprogramm

Die jüngsten Ergebnisse werden jeweils so stark untergliedert, wie es das Aufbereitungsprogramm und der verfügbare Platz erlauben. Vorangestellt sind für die wichtigsten Eckzahlen Vergleichsergebnisse für die vorangegangenen Jahre. Detaillierte Ergebnisse können über das Landesinformationssystem abgerufen werden.

Mit Beginn des Jahres 2002 sind alle DM-Werte mit dem Faktor 1,95583 in Euro umgerechnet worden. Auch Zeitreihen werden durchgängig in Euro dargestellt. Durch die Umrechnung sind in allen Tabellen Abweichungen in der Addition der Einzelwerte zu den Summen möglich.

Gebietsstand

Die Ergebnisse werden in ihrer Abgrenzung nach Gebietskörperschaftsgruppen, Gemeinde- und Verbandsgemeindegrößenklassen sowie Verwaltungsbezirken jeweils nach dem Gebietsstand am 31.12. des betreffenden Jahres nachgewiesen.

In den Tabellen, in denen für mehrere Jahre Angaben in der Gliederung nach Verwaltungsbezirken gebracht werden, sind alle Daten auf den Gebietsstand des jeweils letzten Jahres umgerechnet worden, um einen korrekten Vergleich zu gewährleisten. Eine völlige Vergleichbarkeit lässt sich nur dann nicht erreichen, wenn Landkreise neu gebildet werden; soweit für die Landkreise als Gebietskörperschaften Daten erfasst und nachgewiesen werden, lassen sich die Angaben nur in toto den jeweiligen Rechtsnachfolgern zurechnen, da eine Aufteilung aufgrund der räumlichen Neuabgrenzung nicht in Betracht kommen kann.

Dagegen wird in den Tabellen, in denen Angaben für mehrere Jahre in der Gliederung nach Gebietskörperschaftsgruppen und Gemeinde- bzw. Verbandsgemeindegrößenklassen einander gegenübergestellt werden, auf eine Umrechnung der Angaben für die früheren Jahre auf den Gebietsstand des jeweils letzten Jahres verzichtet. Maßgebend für die Zuordnung der Gemeinden und Gemeindeverbände nach Gebietskörperschaftsgruppen und Gemeinde- bzw. Verbandsgemeindegrößenklassen bleibt damit der Gebietsstand, nach dem die ursprüngliche Aufbereitung der erhobenen Daten erfolgte. Die ursprünglichen Angaben haben hier durchaus ihren eigenen Aussagewert und lassen außerdem bei einem Vergleich über die Jahre hinweg die Verschiebungen insbesondere zwischen den Gemeinde- und Verbandsgemeindegrößenklassen deutlich erkennen, die bei einer Zuordnung der Gemeinden in allen Jahren nach dem jeweils letzten Gebietsstand eliminiert würden. Bei der Analyse der Daten ist nur zu beachten, dass die Änderungen zwischen den Jahren sowohl auf einer Veränderung des jeweils nachgewiesenen Tatbestandes als auch auf einer Veränderung des Kreises der den einzelnen Gebietskörperschafts-

gruppen und Gemeinde- bzw. Verbandsgemeindegrößenklassen jeweils zuzuordnenden Gebietskörperschaften beruhen können. Sofern in diesen Tabellen Veränderungsraten nachgewiesen werden, beziehen sich diese deshalb nicht auf die absoluten Zahlen, sondern auf die je Einwohner ermittelten Relativzahlen.

Maßgebend für die *Zuordnung der Gemeinden zu den Gemeinde- und Verbandsgemeindegrößenklassen* ist grundsätzlich die Zahl der Einwohner am 30.06. des jeweiligen Jahres. Der Berechnung der *Pro-Kopf-Angaben* werden die gleichen Einwohnerzahlen zugrunde gelegt wie der Zuordnung der Gemeinden nach Gemeinde- bzw. Verbandsgemeindegrößenklassen.

Regionalergebnisse

Die Ergebnisse für die kreisfreien Städte und Landkreise, Verbandsgemeinden und kreisangehörigen Gemeinden werden grundsätzlich nach dem systematischen Gemeindeverzeichnis aufgeführt, dem eine achtstellige Kennziffer zugrunde liegt. Die achtstellige Kennziffer ist wie folgt aufgebaut: Die 1. Stelle gibt den ehemaligen Regierungsbezirk, die 2. und 3. Stelle den Kreis innerhalb des ehemaligen Regierungsbezirks an. Mit der Reform und Neuorganisation der Landesverwaltung wurden zum 1. Januar 2000 die Bezirksregierungen aufgelöst (§ 5 des Verwaltungsorganisationsreformgesetzes vom 12.10.1999, GVBl. 1999, S. 325). Die Kennzeichnung der Verbandsgemeinde erfolgt in der 7. und 8. Stelle, da die Verbandsgemeinden eine in Rheinland-Pfalz besonders eingerichtete Verwaltungsebene darstellen und bundeseinheitlich nur mit einem sechsstelligen Gemeindegemeinschaftsschlüssel gearbeitet wird, der für die Abgrenzung der Verbandsgemeinden keinen Raum lässt, sodass die Nummern, die für die Verbandsgemeinden innerhalb der Kreise festgelegt wurden, an den bundeseinheitlich sechsstelligen Schlüssel angehängt werden mussten. In der 4. bis 6. Stelle werden die Gemeinden innerhalb eines Kreises durchnummeriert.

In den Tabellen werden die kreisfreien Städte den Landkreisen und die verbandsfreien Gemeinden innerhalb der Landkreise den Verbandsgemeinden und ihren zugehörigen Ortsgemeinden vorangestellt.

Während die Tabellen, die nur Ergebnisse in der Gliederung nach Kreisen (kreisfreie Städte und Landkreise) bringen, relativ leicht überschaubar sind, lassen sich in den Tabellen für die Verbandsgemeinden und ihre angehörigen Gemeinden die Einzelangaben für die gesuchte Verbandsgemeinde bzw. Gemeinde am einfachsten mithilfe des im Anhang abgedruckten alphabetischen Verzeichnisses der Verbandsgemeinden und Gemeinden auffinden, in dem für jede Verbandsgemeinde und Gemeinde die systematische Kennziffer aufgeführt ist.

Innerhalb der kreisangehörigen Städte nehmen die *großen kreisangehörigen Städte* nach § 6 GemO eine besondere Stellung ein. Sie werden daher in den Tabellen, in denen Ergebnisse für die Gemeinden und Gemeindeverbände in der Gliederung nach Verwaltungsbezirken (kreisfreie Städte und Landkreise) nachgewiesen werden, bei den Landkreisen besonders ausgliedert. Darüber hinaus werden unter der Gesamtsumme für die Landkreise die Angaben für die großen kreisangehörigen Städte als Darunter-Position in einer Summe zusammengefasst, um für einen Vergleich der großen kreisangehörigen Städte mit den anderen Gebietskörperschaftsgruppen entsprechende Bezugsgrößen zur Verfügung zu stellen.

Gebietskörperschaftsgruppen und Gemeinde- bzw. Verbandsgemeindegrößenklassen

Die Gliederung nach Gebietskörperschaftsgruppen und Gemeinde- bzw. Verbandsgemeindegrößenklassen sieht bundeseinheitlich eine getrennte Darstellung der kreisfreien Städte und der kreisangehörigen Gemeinden nach Gemeindegrößenklassen vor, da die Verwaltungen der kreisfreien Städte zugleich die Funktion einer Kreisverwaltung wahrnehmen und die Ergebnisse für die nach Größenklassen gegliederten kreisfreien Städte deshalb nicht ohne weiteres mit den in einer entsprechenden Gliederung nachgewiesenen Ergebnissen für die kreisangehörigen Gemeinden vergleichbar sind. Nachdem in Rheinland-Pfalz im Rahmen der Verwaltungsreform die Institution der Verbandsgemeinde eingeführt worden ist und die Verbandsgemeinden einen erheblichen Teil der Funktionen übernommen haben, die bisher von den ihnen angeschlossenen Ortsgemeinden ausgeübt wurden, muss auch auf dieser Verwaltungsebene im Interesse einer größeren Homogenität der Ergebnisse zwischen den Verbandsgemeinden und den ihnen angeschlossenen Ortsgemeinden einerseits und den verbandsfreien kreisangehörigen Gemeinden andererseits unterschieden werden. Nach Verbandsgemeindegrößenklassen nachgewiesen werden dabei die Verbandsgemeinden selbst und die für die Verbandsgemeinden und ihre Ortsgemeinden zusammengefassten Angaben, die mit den entsprechend gegliederten Ergebnissen für die verbandsfreien Gemeinden vergleichbar sind.

Das Programm des Realsteuervergleichs wird abgerundet durch *Streuungsübersichten*, in denen die Gemeinden nach den für die einzelnen Realsteuern gebildeten Hebesatzgruppen gegliedert werden.

Nachweis der Gebietskörperschaftsgruppen und Gemeindegrößenklassen/ Verbandsgemeindegrößenklassen		
Kreisfreie Städte		
100 000	-	200 000
50 000	-	100 000
20 000	-	50 000
Kreisangehörige Gemeinden, Verbandsgemeinden, Landkreise		
verbandsfreie Gemeinden		
50 000	-	100 000
20 000	-	50 000
10 000	-	20 000
5 000	-	10 000
Ortsgemeinden		
10 000	-	20 000
5 000	-	10 000
3 000	-	5 000
1 000	-	3 000
unter		1 000
Verbandsgemeinden		
20 000	-	50 000
10 000	-	20 000
5 000	-	10 000
Landkreise		

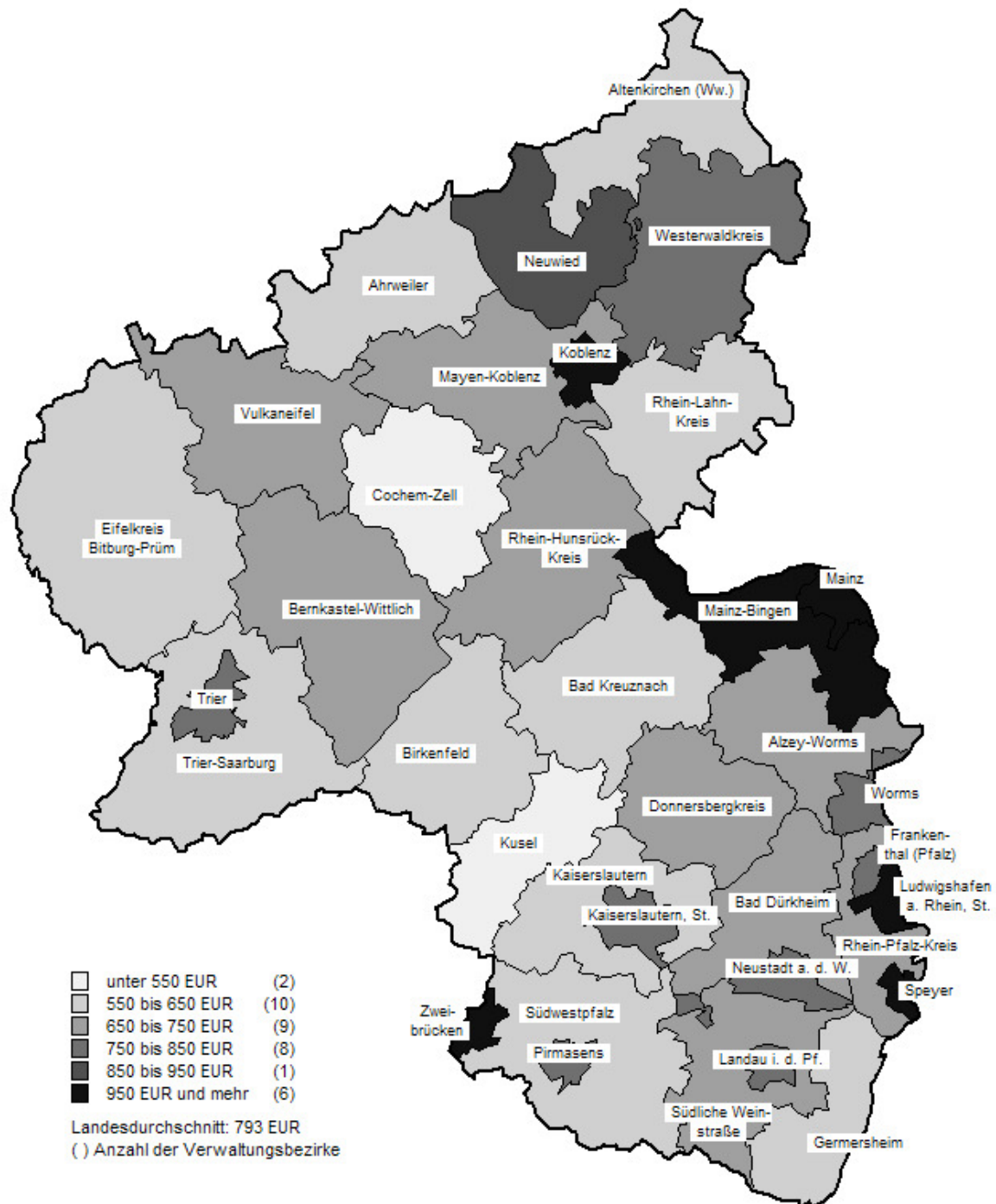
Auf- und Abrundungen

Im Allgemeinen werden die Einzelangaben, Zwischen- und Endsummen unabhängig voneinander auf die kleinste in der jeweiligen Tabelle zur Darstellung kommende Einheit auf- bzw. abgerundet. Dadurch kann die Summe der Einzelpositionen geringfügig von dem nachgewiesenen Gesamtergebnis abweichen.

Auf- und Ausgliederungen

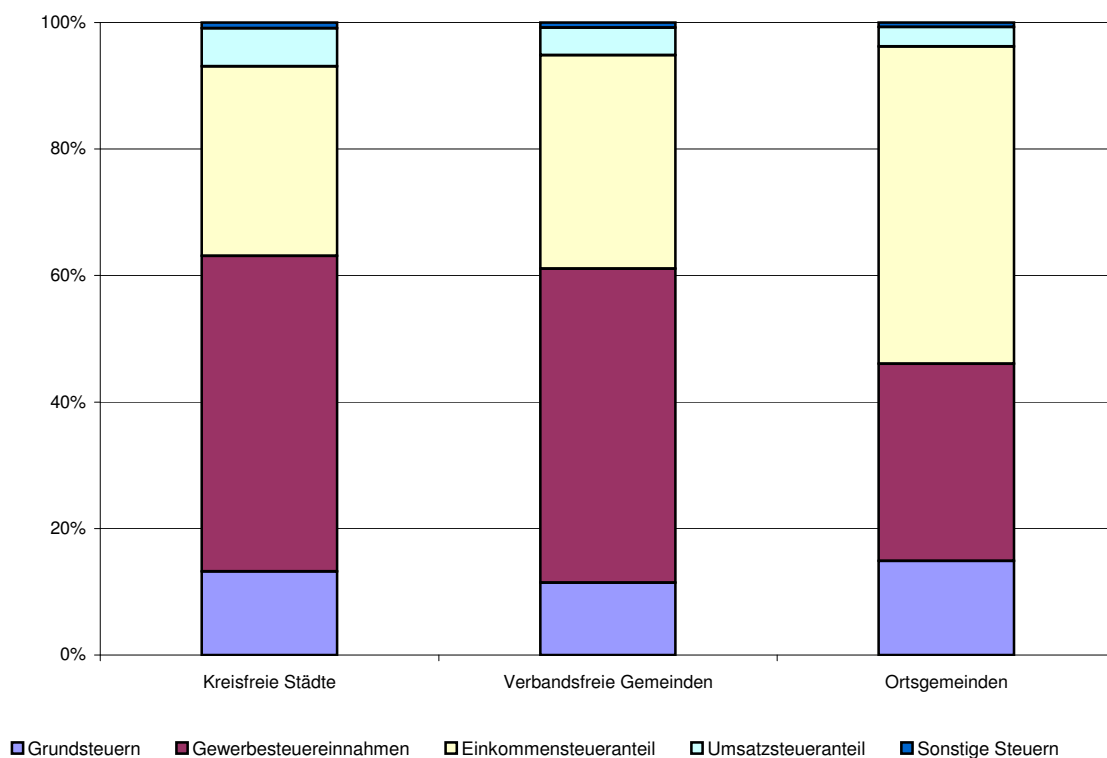
Die vollständige Aufgliederung einer Gesamtgröße wird durch den Hinweis „*davon*“, die teilweise Ausgliederung einzelner Positionen durch den Hinweis „*darunter*“ kenntlich gemacht. Auf die besonderen Hinweise „*davon*“ und „*darunter*“ wird im Allgemeinen dann verzichtet, wenn aus dem Aufbau der Tabelle und den Bezeichnungen im Tabellenkopf und in der Tabellenvorspalte eindeutig hervorgeht, dass es sich im vorliegenden Fall um Auf- bzw. Ausgliederungen handelt.

Steuereinnahmekraft der Gemeinden 2008
(EUR je Einwohner)

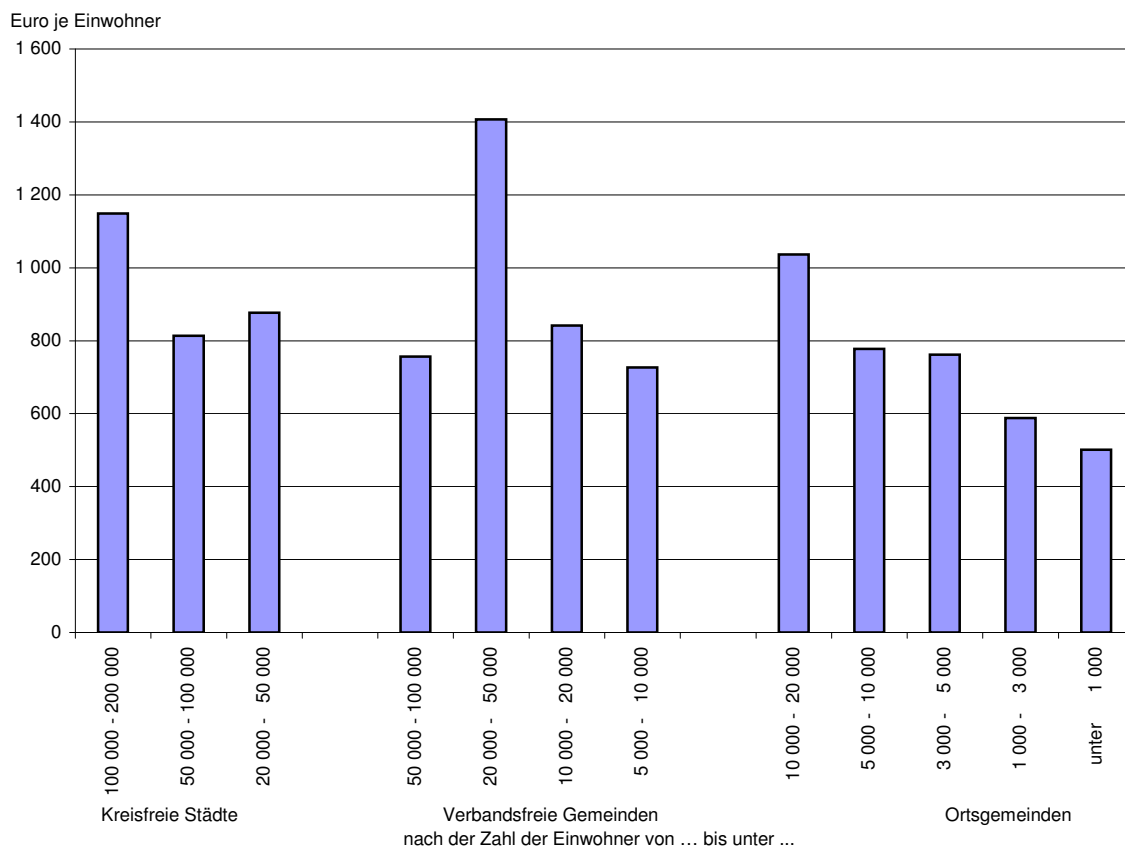


Statistisches Landesamt Rheinland-Pfalz

Kassenmäßige Steuereinnahmen der Gemeinden 2008

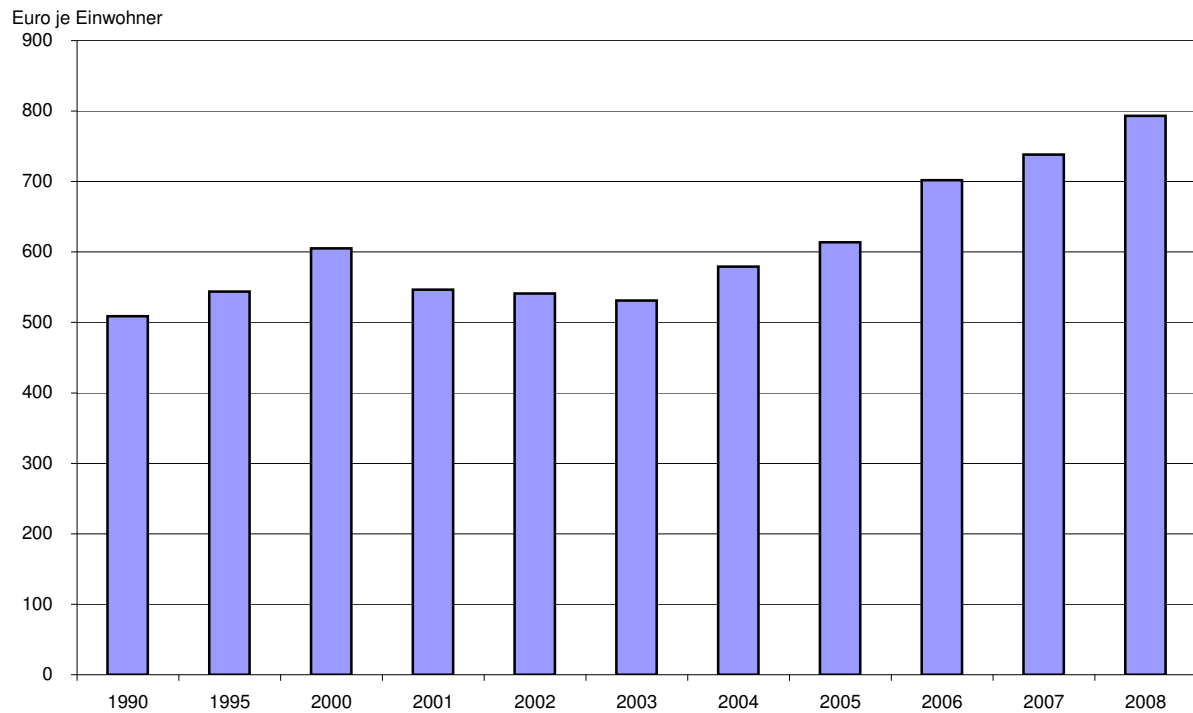


Steuereinnahmekraft¹⁾ der Gemeinden 2008



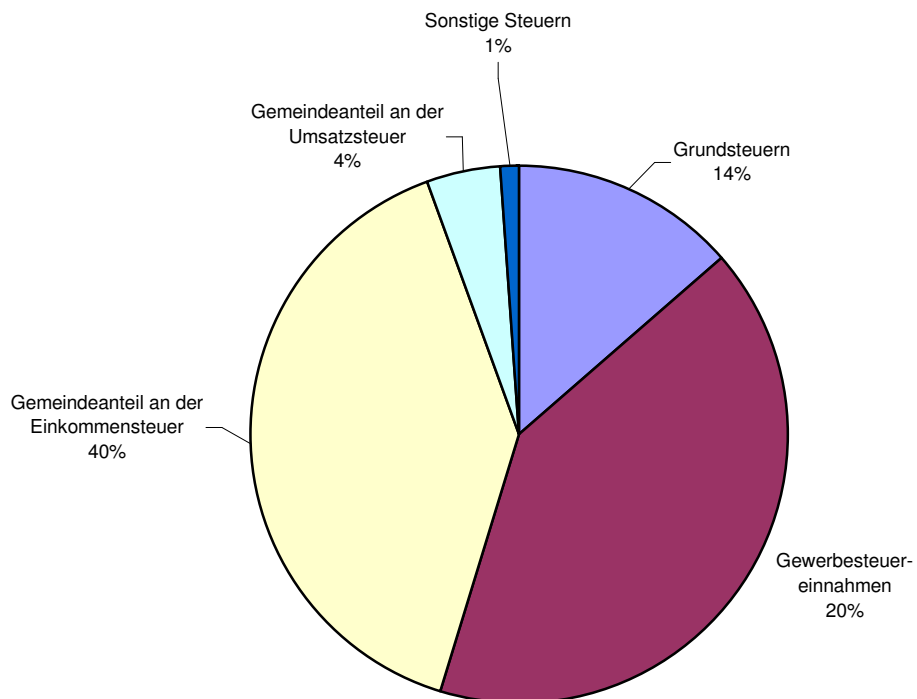
1) Realsteueraufbringungskraft abzüglich Gewerbesteuerumlage und zuzüglich Gemeindeanteil an der Einkommensteuer bzw. an der Umsatzsteuer.

Steuereinnahmekraft ¹⁾ der Gemeinden 1990, 1995, 2000 bis 2008

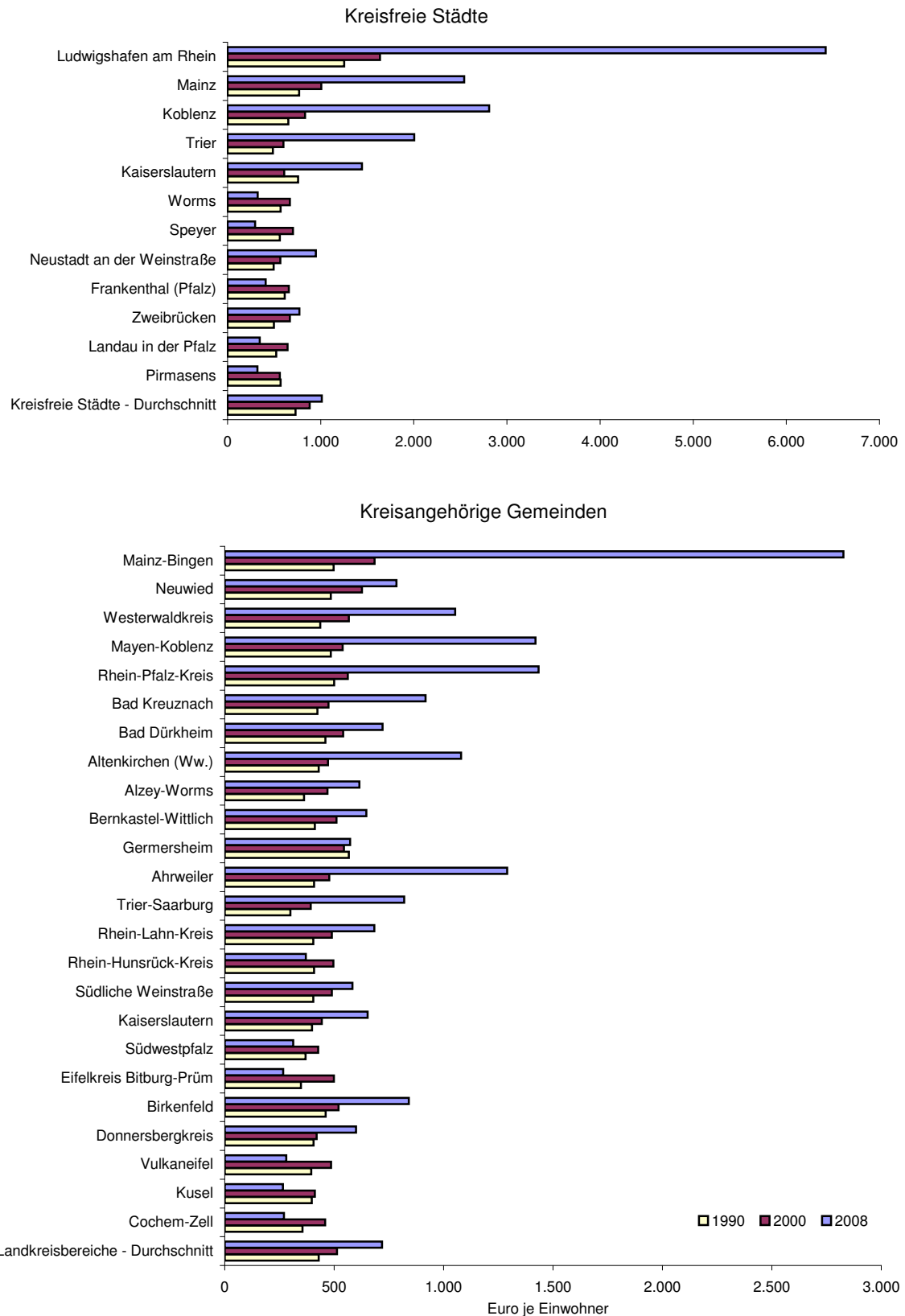


1) Realsteueraufbringungskraft abzüglich Gewerbesteuerumlage und zuzüglich Gemeindeanteil an der Einkommensteuer bzw. an der Umsatzsteuer.

Kassenmäßige Steuereinnahmen der Gemeinden und Gemeindeverbände 2008

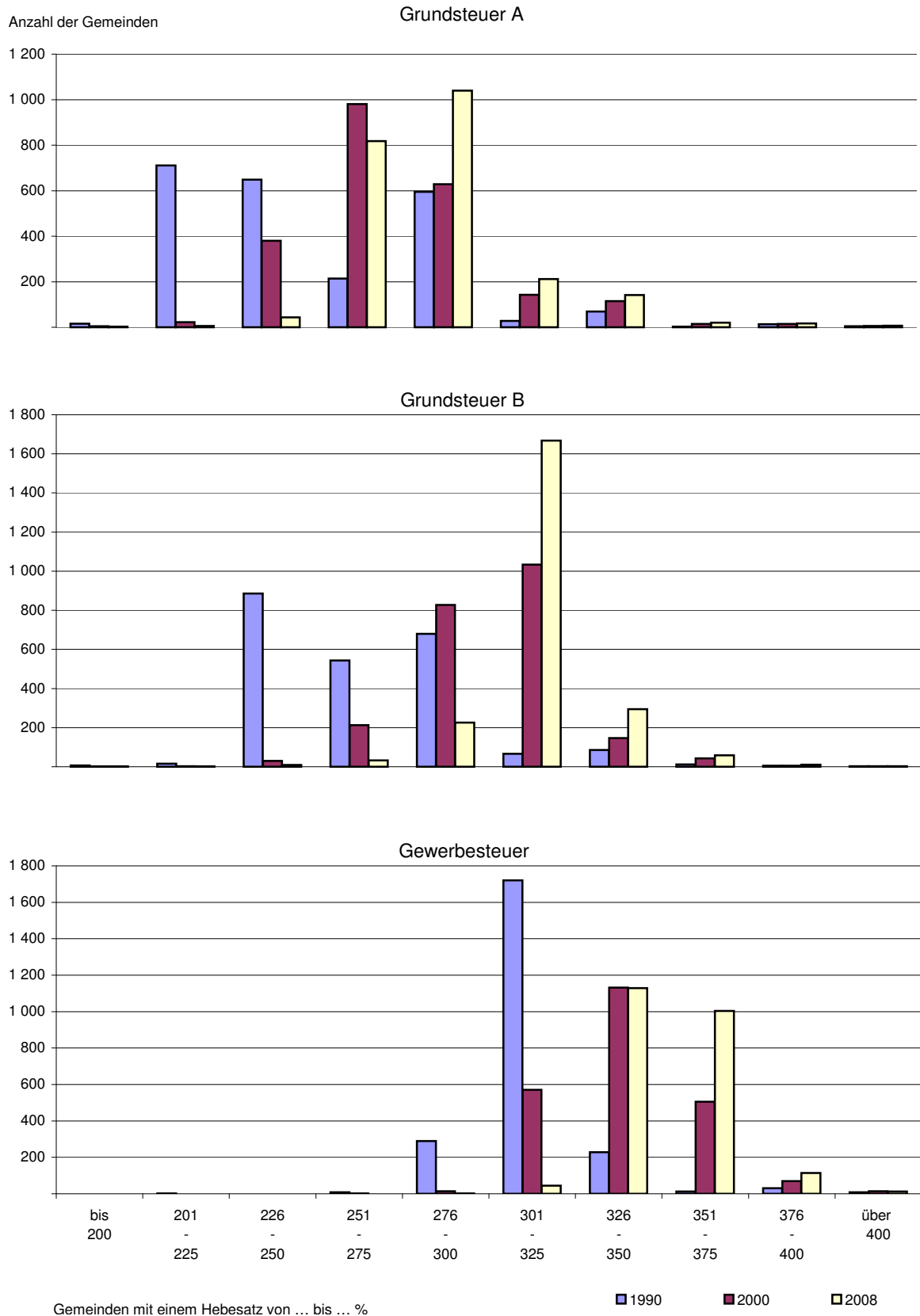


**Steuereinnahmekraft ¹⁾ der Gemeinden 1990, 2000 und 2008
in Euro je Einwohner**



1) Realsteueraufbringungskraft abzüglich Gewerbesteuerumlage und zuzüglich Gemeindeanteil an der Einkommensteuer bzw. an der Umsatzsteuer.

Streuung der Realsteuerhebesätze 1990, 2000 und 2008 nach Hebesatzgruppen



10 Kassenmäßige Steuereinnahmen der Gemeinden und Gemeindeverbände
2002 bis 2008 nach Gebietskörperschaftsgruppen und Gemeindegrößenklassen

Gebietskörperschaftsgruppe Gemeindegrößenklasse / Verbandsgemeindegrößenklasse nach der Zahl der Einwohner	2002	2003	2004	2005	2006	2007	2008
---	------	------	------	------	------	------	------

1 000 EUR

Kreisfreie Städte	785 257	703 111	832 600	883 830	999 826	1 026 089	1 106 927
100 000 - 200 000	443 751	427 046	533 116	504 727	582 305	664 277	702 217
50 000 - 100 000	237 733	179 049	193 681	266 964	291 874	232 769	246 817
20 000 - 50 000	103 773	97 015	105 803	112 139	125 646	129 043	157 893
Kreisangehörige Gemeinden, Verbandsgemeinden, Landkreise	1 476 885	1 488 083	1 554 349	1 646 452	1 883 761	1 999 789	2 133 255
verbandsfreie Gemeinden	421 087	427 635	453 064	477 188	604 504	628 004	639 500
50 000 - 100 000	36 347	37 413	37 639	41 859	47 699	47 809	51 519
20 000 - 50 000	175 259	175 189	189 470	211 682	299 892	298 016	299 551
10 000 - 20 000	172 064	177 692	187 897	182 064	210 828	227 725	232 271
5 000 - 10 000	37 417	37 340	38 057	41 584	46 085	54 454	56 159
Ortsgemeinden	1 024 672	1 048 719	1 088 961	1 157 966	1 266 405	1 361 635	1 484 486
10 000 - 20 000	43 653	43 276	48 497	54 162	52 635	59 441	72 356
5 000 - 10 000	262 565	265 674	289 049	301 565	328 560	345 229	368 782
3 000 - 5 000	150 183	161 632	172 521	189 292	205 258	223 252	236 498
1 000 - 3 000	340 516	345 620	348 182	368 725	405 422	432 106	467 752
unter 1 000	227 755	232 517	230 713	244 222	274 529	301 606	339 098
Verbandsgemeinden ¹⁾	1 028 736	1 052 687	1 093 124	1 162 141	1 270 508	1 365 702	1 488 331
20 000 - 50 000	299 833	295 201	307 566	326 517	361 946	388 485	438 434
10 000 - 20 000	598 422	620 062	649 715	693 658	750 194	806 088	864 332
5 000 - 10 000	130 481	137 425	135 843	141 966	158 367	171 129	185 565
Landkreise	27 063	7 761	8 161	7 122	8 749	6 083	5 424
I n s g e s a m t	2 262 142	2 191 194	2 386 948	2 530 281	2 883 586	3 025 878	3 240 181

EUR je Einwohner

Kreisfreie Städte	778	696	825	871	983	1 004	1 082
100 000 - 200 000	973	768	959	1 092	1 252	1 164	1 228
50 000 - 100 000	619	629	681	695	760	818	868
20 000 - 50 000	613	574	628	667	749	772	949
Kreisangehörige Gemeinden, Verbandsgemeinden, Landkreise	486	489	510	541	620	661	707
verbandsfreie Gemeinden	649	658	697	735	934	973	994
50 000 - 100 000	543	560	563	630	723	730	791
20 000 - 50 000	782	780	844	945	1 341	1 335	1 346
10 000 - 20 000	595	614	649	628	728	817	836
5 000 - 10 000	542	540	551	605	674	697	721
Ortsgemeinden	429	438	454	483	530	572	626
10 000 - 20 000	605	598	670	747	723	818	997
5 000 - 10 000	524	524	575	608	665	701	766
3 000 - 5 000	491	520	539	571	632	696	730
1 000 - 3 000	410	416	420	450	493	530	577
unter 1 000	334	345	341	361	406	444	495
Verbandsgemeinden ¹⁾	430	439	456	485	532	574	627
20 000 - 50 000	449	453	471	500	554	596	673
10 000 - 20 000	430	442	463	492	538	580	629
5 000 - 10 000	392	401	396	427	464	503	533
Landkreise	9	3	3	2	3	2	2
I n s g e s a m t	559	540	588	623	711	747	802

1) Nachgewiesen sind hier neben den eigenen Steuereinnahmen die den Verbandsgemeinden zugerechneten Steuereinnahmen ihrer Ortsgemeinden.

11 Kassenmäßige Steuereinnahmen der Gemeinden und Gemeindeverbände
2002 bis 2008 nach Verwaltungsbezirken

Verwaltungsbezirk	2002	2003	2004	2005	2006	2007	2008
	1 000 EUR						
Kreisfreie Städte	785 257	703 111	832 600	883 830	999 826	1 026 089	1 106 927
Koblenz	95 174	94 882	116 226	118 716	155 766	129 954	152 328
Trier	54 512	62 968	65 064	69 685	83 486	80 434	88 768
Frankenthal (Pfalz)	29 709	28 165	26 696	33 289	31 686	38 311	42 090
Kaiserslautern	60 731	61 881	60 373	62 833	71 204	82 302	83 490
Landau in der Pfalz	25 525	25 254	28 522	29 716	33 936	35 421	39 082
Ludwigshafen am Rhein	178 186	127 082	170 246	206 050	199 941	229 506	224 447
Mainz	170 390	142 115	181 581	179 961	226 598	224 384	236 673
Neustadt an der Weinstraße	31 594	32 851	34 420	38 205	34 155	39 706	42 454
Pirmasens	29 409	26 015	28 493	26 624	28 913	29 969	36 506
Speyer	35 942	33 668	41 683	42 914	44 428	47 390	52 085
Worms	54 955	50 648	57 204	53 327	58 602	63 371	68 788
Zweibrücken	19 131	17 581	22 092	22 510	31 112	25 342	40 215
Landkreise ¹⁾	1 476 885	1 488 083	1 554 349	1 646 452	1 883 761	1 999 789	2 133 255
darunter							
große kreisangehörige Städte	206 966	205 178	218 548	246 534	340 280	336 241	340 782
Ahrweiler	58 026	61 470	61 938	62 176	68 367	75 033	80 184
Altenkirchen (Ww.)	62 330	58 379	57 882	62 727	71 614	76 271	84 317
Bad Kreuznach	75 660	73 153	78 747	86 603	88 389	96 781	99 420
Bad Kreuznach, gr. kr. St.	26 583	26 027	31 119	33 571	29 967	36 289	34 407
Birkenfeld	44 200	44 566	44 068	45 885	52 619	51 321	55 439
Idar-Oberstein, gr. kr. St.	21 342	21 792	21 971	23 166	26 797	24 938	26 191
Cochem-Zell	26 263	26 236	27 911	31 954	31 275	32 593	34 646
Mayen-Koblenz	103 857	108 554	115 668	118 945	139 061	152 444	156 441
Andernach, gr. kr. St.	15 854	18 741	19 778	21 415	25 854	31 611	28 812
Mayen, gr. kr. St.	14 912	16 830	16 850	14 947	18 019	20 116	21 678
Neuwied	99 312	108 187	109 540	120 852	132 720	143 445	152 923
Neuwied, gr. kr. St.	36 347	37 413	37 639	41 859	47 699	47 809	51 519
Rhein-Hunsrück-Kreis	49 111	49 865	53 935	58 676	69 239	73 699	73 817
Rhein-Lahn-Kreis	59 505	60 776	60 579	67 120	69 711	72 505	77 031
Lahnstein, gr. kr. St.	12 736	13 206	13 820	12 766	12 954	13 434	13 664
Westerwaldkreis	103 474	102 233	114 352	113 289	127 258	143 600	151 468
Bernkastel-Wittlich	59 606	54 013	55 991	61 023	68 797	72 223	80 318
Eifelkreis Bitburg-Prüm	44 216	45 779	38 889	41 280	46 766	50 720	56 493
Vulkaneifel	30 648	31 216	35 680	33 752	36 893	34 745	43 486
Trier-Saarburg	50 922	50 983	52 812	57 559	61 650	66 137	76 974
Alzey-Worms	52 552	56 237	57 580	60 632	68 778	75 741	81 989
Bad Dürkheim	66 436	67 728	70 447	73 565	78 689	82 666	90 407
Donnersbergkreis	35 727	32 408	33 118	39 594	42 970	50 192	51 242
Germersheim	56 303	64 006	71 824	62 516	72 800	84 561	80 457
Kaiserslautern	45 355	46 615	47 633	50 169	55 963	56 440	66 153
Kusel	30 699	30 986	32 804	32 709	31 119	34 107	35 470
Südliche Weinstraße	51 268	51 964	56 025	58 082	60 407	69 464	72 819
Rhein-Pfalz-Kreis	75 722	75 442	81 820	84 962	90 586	96 862	104 597
Mainz-Bingen	152 725	146 193	152 075	178 233	269 132	256 973	270 309
Bingen am Rhein, gr. kr. St.	22 163	16 499	15 740	18 498	19 861	23 365	28 662
Ingelheim am Rhein, gr. kr. St.	57 029	54 669	61 631	80 312	159 129	138 679	135 848
Südwestpfalz	42 967	41 094	43 033	44 150	48 959	51 265	56 854
Insgesamt	2 262 142	2 191 194	2 386 948	2 530 281	2 883 586	3 025 878	3 240 181

1) Einbezogen sind die Landkreise, die verbandsfreien Gemeinden und die Verbandsgemeinden mit ihren Ortsgemeinden.

11 Kassenmäßige Steuereinnahmen der Gemeinden und Gemeindeverbände
2002 bis 2008 nach Verwaltungsbezirken

Verwaltungsbezirk	2002	2003	2004	2005	2006	2007	2008
	EUR je Einwohner						
Kreisfreie Städte	778	696	825	871	983	1 004	1 082
Koblenz	882	880	1 083	1 113	1 466	1 226	1 435
Trier	546	629	650	699	839	778	853
Frankenthal (Pfalz)	622	591	562	703	673	815	894
Kaiserslautern	610	622	609	634	724	840	857
Landau in der Pfalz	621	609	684	710	792	821	908
Ludwigshafen am Rhein	1 097	782	1 044	1 262	1 222	1 401	1 372
Mainz	917	765	978	936	1 161	1 137	1 195
Neustadt an der Weinstraße	587	608	639	711	637	740	784
Pirmasens	659	588	651	612	677	710	876
Speyer	718	671	829	851	880	936	1 027
Worms	681	624	707	655	714	771	837
Zweibrücken	534	493	622	636	888	729	1 162
Landkreise ¹⁾	486	489	510	541	620	661	707
darunter							
große kreisangehörige Städte	794	786	840	951	1 317	1 309	1 332
Ahrweiler	445	470	473	476	526	580	622
Altenkirchen (Ww.)	453	425	422	459	526	564	628
Bad Kreuznach	479	463	497	547	560	614	633
Bad Kreuznach, gr. kr. St.	614	600	717	767	683	829	788
Birkenfeld	492	497	495	521	602	592	645
Idar-Oberstein, gr. kr. St.	642	659	669	718	838	787	833
Cochem-Zell	399	397	423	485	478	501	536
Mayen-Koblenz	489	509	542	556	652	716	736
Andernach, gr. kr. St.	540	639	671	728	874	1 068	971
Mayen, gr. kr. St.	755	855	865	769	934	1 051	1 136
Neuwied	537	583	589	652	719	779	835
Neuwied, gr. kr. St.	543	560	563	630	723	730	791
Rhein-Hunsrück-Kreis	464	470	508	553	656	703	709
Rhein-Lahn-Kreis	460	470	469	522	546	572	612
Lahnstein, gr. kr. St.	678	702	745	692	705	736	756
Westerwaldkreis	510	503	561	557	627	710	753
Bernkastel-Wittlich	523	473	490	535	604	637	712
Eifelkreis Bitburg-Prüm	460	478	406	431	488	532	593
Vulkaneifel	477	486	558	529	581	552	696
Trier-Saarburg	368	367	379	413	440	471	546
Alzey-Worms	418	445	454	479	546	602	653
Bad Dürkheim	494	503	522	545	583	614	674
Donnersbergkreis	454	410	418	501	547	643	660
Germersheim	452	514	575	500	581	674	640
Kaiserslautern	412	424	434	459	514	523	614
Kusel	392	398	424	426	409	453	476
Südliche Weinstraße	466	470	506	525	546	631	662
Rhein-Pfalz-Kreis	512	509	551	571	608	649	701
Mainz-Bingen	777	737	763	891	1 342	1 277	1 341
Bingen am Rhein, gr. kr. St.	900	666	636	744	806	950	1 169
Ingelheim am Rhein, gr. kr. St.	2 291	2 181	2 478	3 258	6 469	5 681	5 593
Südwestpfalz	409	392	412	427	475	502	562
Insgesamt	559	540	588	623	711	747	802

1) Einbezogen sind die Landkreise, die verbandsfreien Gemeinden und die Verbandsgemeinden mit ihren Ortsgemeinden.

12 Kassenmäßige Steuereinnahmen der Gemeinden und Gemeindeverbände 2008
nach Arten und Verwaltungsbezirken

Verwaltungsbezirk	Grund- steuer A	Grund- steuer B	Gewerbesteuer		Gemeindeanteil an der		Sonstige Steuern und steuer- ähnliche Einnahmen
			Auf- kommen	Ein- nahmen	Ein- kommen- steuer	Umsatz- steuer	
	1 000 EUR						
Kreisfreie Städte	1 387	144 931	659 937	552 221	331 536	66 532	10 319
Koblenz	66	15 822	109 419	91 413	36 911	7 008	1 108
Trier	73	13 462	52 451	43 673	26 194	4 402	964
Frankenthal (Pfalz)	94	5 927	21 045	17 582	15 973	2 011	503
Kaiserslautern	36	15 628	40 516	33 848	27 919	4 996	1 063
Landau in der Pfalz	187	5 639	20 117	16 889	14 341	1 599	427
Ludwigshafen am Rhein	109	26 185	155 573	127 484	49 143	19 896	1 629
Mainz	190	27 629	133 114	113 448	78 098	15 719	1 589
Neustadt an der Weinstraße	268	6 446	17 284	14 402	19 300	1 647	391
Pirmasens	25	6 624	18 901	15 832	10 980	2 565	479
Speyer	27	6 916	29 584	24 836	17 778	2 011	517
Worms	260	10 517	34 528	28 917	24 722	3 349	1 023
Zweibrücken	51	4 134	27 404	23 898	10 178	1 328	625
Landkreise ¹⁾	16 585	277 350	958 937	780 446	960 060	73 785	25 028
darunter							
große kreisangehörige Städte	347	28 949	260 794	212 702	82 334	14 415	2 035
Ahrweiler	370	12 677	26 243	21 247	40 986	2 699	2 205
Altenkirchen (Ww.)	356	12 350	36 647	30 159	37 202	3 353	898
Bad Kreuznach	855	14 364	37 525	30 856	47 836	4 343	1 167
Bad Kreuznach, gr. kr. St.	83	5 316	16 956	14 055	12 450	2 144	360
Birkenfeld	317	8 151	24 936	20 545	22 401	3 334	692
Idar-Oberstein, gr. kr. St.	13	3 601	13 876	11 492	8 393	2 425	266
Cochem-Zell	530	5 782	11 264	9 162	17 182	1 248	742
Mayen-Koblenz	719	20 519	72 444	59 523	67 962	6 316	1 402
Andernach, gr. kr. St.	29	3 147	18 547	15 375	8 845	1 196	220
Mayen, gr. kr. St.	40	2 284	14 621	12 120	5 916	1 147	171
Neuwied	296	19 709	82 639	67 023	58 082	6 321	1 493
Neuwied, gr. kr. St.	42	7 834	24 264	20 270	19 826	3 033	514
Rhein-Hunsrück-Kreis	670	10 144	34 919	28 063	31 068	2 449	1 423
Rhein-Lahn-Kreis	506	10 929	26 473	21 642	40 195	2 687	1 071
Lahnstein, gr. kr. St.	13	2 161	5 326	4 415	6 264	730	81
Westerwaldkreis	466	18 624	78 797	63 657	60 844	5 581	2 296
Bernkastel-Wittlich	1 080	10 328	41 611	33 871	30 184	3 054	1 801
Eifelkreis Bitburg-Prüm	990	7 557	27 686	22 549	21 497	2 851	1 049
Vulkaneifel	436	4 696	24 157	19 646	16 340	1 437	930
Trier-Saarburg	944	10 437	31 876	25 962	36 946	1 713	972
Alzey-Worms	1 830	10 979	27 273	22 304	44 163	1 901	811
Bad Dürkheim	1 041	13 463	25 203	20 626	51 704	2 612	960
Donnersbergkreis	617	6 562	22 451	18 366	23 648	1 510	540
Germersheim	424	11 055	25 685	21 054	43 640	3 567	718
Kaiserslautern	276	10 892	24 553	19 935	32 937	1 623	490
Kusel	286	5 394	7 577	6 189	21 512	1 697	391
Südliche Weinstraße	1 187	10 009	26 269	21 454	36 947	2 355	867
Rhein-Pfalz-Kreis	570	15 899	28 744	23 336	61 544	2 682	567
Mainz-Bingen	1 434	17 271	195 705	158 374	85 778	6 306	1 145
Bingen am Rhein, gr. kr. St.	83	3 262	17 530	14 606	9 142	1 397	173
Ingelheim am Rhein, gr. kr. St.	44	1 343	149 672	120 369	11 499	2 343	250
Südwestpfalz	384	9 559	18 261	14 906	29 464	2 145	397
Insgesamt	17 972	422 281	1 618 873	1 332 668	1 291 596	140 317	35 347

1) Einbezogen sind die Landkreise, die verbandsfreien Gemeinden und die Verbandsgemeinden mit ihren Ortsgemeinden.

12 Kassenmäßige Steuereinnahmen der Gemeinden und Gemeindeverbände 2008
nach Arten und Verwaltungsbezirken

Verwaltungsbezirk	Grund- steuer A	Grund- steuer B	Gewerbesteuer		Gemeindeanteil an der		Sonstige Steuern und steuer- ähnliche Einnahmen
			Auf- kommen	Ein- nahmen	Ein- kommen- steuer	Umsatz- steuer	
	EUR je Einwohner						
Kreisfreie Städte	1,36	141,72	645,30	539,97	324,18	65,06	10,09
Koblenz	0,62	149,09	1 031,04	861,37	347,80	66,03	10,44
Trier	0,70	129,34	503,95	419,61	251,67	42,30	9,26
Frankenthal (Pfalz)	1,99	125,84	446,81	373,29	339,14	42,70	10,68
Kaiserslautern	0,37	160,39	415,82	347,39	286,53	51,28	10,91
Landau in der Pfalz	4,35	131,04	467,47	392,44	333,24	37,16	9,91
Ludwigshafen am Rhein	0,67	160,12	951,28	779,52	300,50	121,66	9,96
Mainz	0,96	139,55	672,32	572,99	394,45	79,39	8,02
Neustadt an der Weinstraße	4,94	119,04	319,17	265,95	356,38	30,41	7,22
Pirmasens	0,60	158,89	453,35	379,75	263,35	61,53	11,50
Speyer	0,53	136,32	583,16	489,57	350,44	39,63	10,20
Worms	3,16	127,98	420,16	351,88	300,83	40,75	12,45
Zweibrücken	1,49	119,44	791,67	690,38	294,03	38,36	18,07
Landkreise ¹⁾	5,50	91,96	317,93	258,76	318,31	24,46	8,30
darunter							
große kreisangehörige Städte	1,36	113,15	1 019,30	831,33	321,80	56,34	7,95
Ahrweiler	2,87	98,40	203,71	164,93	318,15	20,95	17,12
Altenkirchen (Ww.)	2,65	91,97	272,92	224,60	277,05	24,97	6,69
Bad Kreuznach	5,44	91,50	239,02	196,54	304,70	27,67	7,43
Bad Kreuznach, gr. kr. St.	1,91	121,71	388,22	321,78	285,04	49,09	8,23
Birkenfeld	3,69	94,89	290,29	239,17	260,77	38,81	8,06
Idar-Oberstein, gr. kr. St.	0,42	114,57	441,42	365,58	267,02	77,15	8,47
Cochem-Zell	8,20	89,39	174,14	141,64	265,62	19,29	11,48
Mayen-Koblenz	3,38	96,52	340,75	279,98	319,67	29,71	6,59
Andernach, gr. kr. St.	0,98	106,07	625,14	518,21	298,12	40,32	7,43
Mayen, gr. kr. St.	2,08	119,68	766,01	634,98	309,96	60,09	8,98
Neuwied	1,61	107,65	451,38	366,08	317,25	34,53	8,16
Neuwied, gr. kr. St.	0,65	120,33	372,69	311,35	304,52	46,58	7,89
Rhein-Hunsrück-Kreis	6,44	97,49	335,60	269,71	298,59	23,54	13,67
Rhein-Lahn-Kreis	4,02	86,89	210,47	172,06	319,56	21,37	8,51
Lahnstein, gr. kr. St.	0,73	119,57	294,68	244,26	346,53	40,40	4,49
Westerwaldkreis	2,31	92,53	391,47	316,25	302,28	27,73	11,41
Bernkastel-Wittlich	9,57	91,53	368,76	300,17	267,50	27,07	15,96
Eifelkreis Bitburg-Prüm	10,41	79,39	290,86	236,89	225,84	29,95	11,02
Vulkaneifel	6,98	75,13	386,45	314,28	261,39	22,99	14,88
Trier-Saarburg	6,70	74,03	226,10	184,15	262,07	12,15	6,89
Alzey-Worms	14,59	87,51	217,37	177,77	352,00	15,15	6,47
Bad Dürkheim	7,76	100,33	187,82	153,71	385,30	19,47	7,15
Donnersbergkreis	7,95	84,58	289,38	236,72	304,80	19,46	6,95
Germersheim	3,37	87,93	204,31	167,47	347,13	28,37	5,71
Kaiserslautern	2,57	101,14	227,97	185,10	305,82	15,07	4,55
Kusel	3,84	72,37	101,66	83,04	288,61	22,77	5,24
Südliche Weinstraße	10,79	91,00	238,82	195,04	335,90	21,41	7,88
Rhein-Pfalz-Kreis	3,82	106,54	192,61	156,37	412,41	17,97	3,80
Mainz-Bingen	7,11	85,66	970,61	785,46	425,42	31,28	5,68
Bingen am Rhein, gr. kr. St.	3,38	133,02	714,96	595,72	372,83	56,97	7,05
Ingelheim am Rhein, gr. kr. St.	1,81	55,30	6 161,90	4 955,50	473,40	96,48	10,27
Südwestpfalz	3,80	94,55	180,62	147,43	291,43	21,21	3,92
I n s g e s a m t	4,45	104,56	400,83	329,96	319,80	34,74	8,75

1) Einbezogen sind die Landkreise, die verbandsfreien Gemeinden und die Verbandsgemeinden mit ihren Ortsgemeinden.

13 Kassenmäßige Steuereinnahmen der Gemeinden und Gemeindeverbände 2008
nach Arten sowie Gebietskörperschaftsgruppen und Gemeindegrößenklassen

Gebietskörperschaftsgruppe Gemeindegrößenklasse / Verbandsgemeindegrößenklasse nach der Zahl der Einwohner	Grund- steuer A	Grund- steuer B	Gewerbesteuer		Gemeindeanteil an der		Sonstige Steuern und steuer- ähnliche Einnahmen
			Auf- kommen	Ein- nahmen	Ein- kommen- steuer	Umsatz- steuer	
1 000 EUR							
Kreisfreie Städte	1 387	144 931	659 937	552 221	331 536	66 532	10 319
100 000 - 200 000	439	83 099	450 557	376 017	190 346	47 025	5 290
50 000 - 100 000	591	39 507	121 912	102 004	89 718	12 003	2 995
20 000 - 50 000	357	22 325	87 467	74 200	51 472	7 504	2 034
Kreisangehörige Gemeinden, Verbandsgemeinden, Landkreise	16 585	277 350	958 937	780 446	960 060	73 785	25 028
verbandsfreie Gemeinden	1 281	71 764	389 851	317 662	215 920	27 603	5 270
50 000 - 100 000	42	7 834	24 264	20 270	19 826	3 033	514
20 000 - 50 000	325	23 674	235 139	190 981	71 095	11 368	2 108
10 000 - 20 000	714	32 400	109 931	89 618	96 515	10 858	2 165
5 000 - 10 000	200	7 856	20 517	16 791	28 485	2 343	484
Ortsgemeinden	15 304	205 586	569 086	462 785	744 140	46 182	10 489
10 000 - 20 000	152	8 017	46 525	37 809	23 069	3 098	211
5 000 - 10 000	1 226	50 127	173 328	141 663	158 980	15 229	1 558
3 000 - 5 000	1 629	31 938	102 633	82 746	111 478	7 600	1 107
1 000 - 3 000	5 436	67 534	150 608	122 520	255 595	13 428	3 237
unter 1 000	6 861	47 969	95 990	78 047	195 017	6 828	4 376
Verbandsgemeinden ¹⁾	15 304	205 586	569 086	462 785	744 140	46 182	14 334
20 000 - 50 000	4 712	55 192	191 578	155 535	205 493	13 342	4 162
10 000 - 20 000	7 757	122 672	320 450	260 724	437 794	27 533	7 852
5 000 - 10 000	2 835	27 722	57 058	46 526	100 854	5 307	2 320
Landkreise	-	-	-	-	-	-	5 424
I n s g e s a m t	17 972	422 281	1 618 873	1 332 668	1 291 596	140 317	35 347
EUR je Einwohner							
Kreisfreie Städte	1,36	141,72	645,30	539,97	324,18	65,06	10,09
100 000 - 200 000	0,77	145,34	788,05	657,67	332,93	82,25	9,25
50 000 - 100 000	2,08	138,86	428,51	358,54	315,35	42,19	10,53
20 000 - 50 000	2,15	134,13	525,51	445,80	309,25	45,08	12,22
Kreisangehörige Gemeinden, Verbandsgemeinden, Landkreise	5,50	91,96	317,93	258,76	318,31	24,46	8,30
verbandsfreie Gemeinden	1,99	111,55	606,00	493,79	335,64	42,91	8,19
50 000 - 100 000	0,65	120,33	372,69	311,35	304,52	46,58	7,89
20 000 - 50 000	1,46	106,34	1 056,24	857,89	319,36	51,07	9,47
10 000 - 20 000	2,57	116,68	395,90	322,75	347,58	39,11	7,80
5 000 - 10 000	2,56	100,83	263,31	215,50	365,57	30,07	6,21
Ortsgemeinden	6,45	86,64	239,83	195,04	313,61	19,46	4,42
10 000 - 20 000	2,09	110,45	640,96	520,88	317,82	42,68	2,90
5 000 - 10 000	2,55	104,09	359,91	294,16	330,12	31,62	3,24
3 000 - 5 000	5,03	98,60	316,84	255,45	344,15	23,46	3,42
1 000 - 3 000	6,71	83,37	185,93	151,26	315,55	16,58	4,00
unter 1 000	10,02	70,06	140,19	113,98	284,81	9,97	6,39
Verbandsgemeinden ¹⁾	6,45	86,64	239,83	195,04	313,61	19,46	6,04
20 000 - 50 000	7,23	84,71	294,04	238,72	315,40	20,48	6,39
10 000 - 20 000	5,65	89,34	233,37	189,87	318,83	20,05	5,72
5 000 - 10 000	8,14	79,62	163,88	133,63	289,68	15,24	6,66
Landkreise	-	-	-	-	-	-	1,80
I n s g e s a m t	4,45	104,56	400,83	329,96	319,80	34,74	8,75

1) Nachgewiesen sind hier neben den eigenen Steuereinnahmen die den Verbandsgemeinden zugerechneten Steuereinnahmen ihrer Ortsgemeinden.

**20 Realsteuergrundbeträge 2008 nach Gebietskörperschaftsgruppen
und Gemeindegrößenklassen**

Gebietskörperschaftsgruppe Gemeindegrößenklasse / Verbandsgemeindegrößenklasse nach der Zahl der Einwohner	Real- steuern ins- gesamt	Grund- steuer A	Grund- steuer B	Gewerbe- steuer	Real- steuern ins- gesamt	Grund- steuer A	Grund- steuer B	Gewerbe- steuer
	1 000 EUR				EUR je Einwohner			
Kreisfreie Städte	205 885	486	38 449	166 950	201,32	0,48	37,60	163,25
100 000 - 200 000	136 417	144	21 655	114 618	238,60	0,25	37,88	200,47
50 000 - 100 000	41 673	218	10 829	30 626	146,48	0,77	38,06	107,65
20 000 - 50 000	27 795	124	5 965	21 706	167,00	0,75	35,84	130,41
Kreisangehörige Gemeinden und Verbandsgemeinden	365 998	5 822	86 482	273 694	121,35	1,93	28,67	90,74
verbandsfreie Gemeinden	133 018	479	22 213	110 326	206,77	0,74	34,53	171,50
50 000 - 100 000	8 463	16	2 304	6 143	129,99	0,24	35,39	94,35
20 000 - 50 000	75 513	130	7 477	67 906	339,20	0,58	33,59	305,03
10 000 - 20 000	40 778	260	9 956	30 562	146,85	0,94	35,86	110,06
5 000 - 10 000	8 265	74	2 475	5 715	106,07	0,95	31,77	73,35
Ortsgemeinden	232 981	5 343	64 269	163 369	98,19	2,25	27,09	68,85
10 000 - 20 000	15 954	52	2 492	13 410	219,79	0,72	34,34	184,74
5 000 - 10 000	64 560	422	15 454	48 684	134,06	0,88	32,09	101,09
3 000 - 5 000	41 171	583	10 107	30 481	127,10	1,80	31,20	94,10
1 000 - 3 000	66 219	1 909	21 109	43 201	81,75	2,36	26,06	53,33
unter 1 000	45 076	2 377	15 106	27 593	65,83	3,47	22,06	40,30
Verbandsgemeinden ¹⁾	232 981	5 343	64 269	163 369	98,19	2,25	27,09	68,85
20 000 - 50 000	74 290	1 630	17 218	55 442	114,02	2,50	26,43	85,10
10 000 - 20 000	132 960	2 748	38 477	91 735	96,83	2,00	28,02	66,81
5 000 - 10 000	25 731	965	8 574	16 192	73,91	2,77	24,63	46,51
Insgesamt	571 883	6 309	124 930	440 644	141,60	1,56	30,93	109,10

1) Nachgewiesen sind hier die den Verbandsgemeinden zugerechneten Realsteuern ihrer Ortsgemeinden.

**21 Gewogene Durchschnittshebesätze der Realsteuern 2006 bis 2008
nach Gebietskörperschaftsgruppen und Gemeindegrößenklassen**

Gebietskörperschaftsgruppe Gemeindegrößenklasse / Verbandsgemeindegrößenklasse nach der Zahl der Einwohner	Grundsteuer A			Grundsteuer B			Gewerbesteuer		
	2006	2007	2008	2006	2007	2008	2006	2007	2008
	%								
Kreisfreie Städte	285	284	285	377	377	377	397	393	395
100 000 - 200 000	301	307	305	387	384	384	396	392	393
50 000 - 100 000	276	271	271	366	365	365	399	398	398
20 000 - 50 000	286	255	288	373	373	374	403	399	403
Kreisangehörige Gemeinden und Verbandsgemeinden	285	285	285	320	321	321	351	350	350
verbandsfreie Gemeinden	267	267	267	323	322	323	355	353	353
50 000 - 100 000	270	270	270	340	340	340	395	395	395
20 000 - 50 000	251	252	251	317	315	317	349	346	346
10 000 - 20 000	274	274	275	325	325	325	358	359	360
5 000 - 10 000	272	270	270	319	318	317	362	358	359
Ortsgemeinden	286	286	286	320	320	320	349	348	348
10 000 - 20 000	291	293	292	322	322	322	343	341	347
5 000 - 10 000	290	290	290	324	324	324	355	356	356
3 000 - 5 000	279	280	279	316	317	316	342	341	337
1 000 - 3 000	284	284	285	319	320	320	348	348	349
unter 1 000	289	289	289	317	318	318	347	348	348
Verbandsgemeinden ¹⁾	286	286	286	320	320	320	349	348	348
20 000 - 50 000	289	289	289	321	321	321	348	346	346
10 000 - 20 000	282	282	282	319	319	319	349	349	349
5 000 - 10 000	294	294	294	323	323	323	352	352	352
Insgesamt	285	285	285	338	338	338	369	366	367

1) Nachgewiesen sind hier die den Verbandsgemeinden zugerechneten Realsteuern ihrer Ortsgemeinden.

22 Realsteueraufbringungskraft und Steuereinnahmekraft der Gemeinden 2008
nach Gebietskörperschaftsgruppen und Gemeindegrößenklassen

Gebietskörperschaftsgruppe Gemeindegrößenklasse / Verbandsgemeindegrößenklasse nach der Zahl der Einwohner	Realsteueraufbringungskraft				Steuer- einnahmekraft der Gemeinden ¹⁾	Steuer- einnahmekraft der Gemeinden ¹⁾ zuzüglich Schlüssel- zuweisung ²⁾
	ins- gesamt	Grund- steuer A	Grund- steuer B	Gewerbe- steuer		
1 000 EUR						
Kreisfreie Städte	744 049	1 386	129 956	612 707	1 034 402	1 188 427
100 000 - 200 000	494 252	411	73 194	420 648	657 083	716 089
50 000 - 100 000	149 620	621	36 602	112 397	231 432	289 565
20 000 - 50 000	100 177	354	20 160	79 662	145 886	182 772
Kreisangehörige Gemeinden, Verbandsgemeinden	1 313 360	16 594	292 308	1 004 458	2 168 715	2 591 726
verbandsfreie Gemeinden	481 340	1 366	75 079	404 896	652 674	697 728
50 000 - 100 000	30 377	45	7 788	22 544	49 242	54 396
20 000 - 50 000	274 857	370	25 273	249 215	313 163	327 386
10 000 - 20 000	146 553	741	33 651	112 161	233 614	253 658
5 000 - 10 000	29 552	211	8 366	20 976	56 655	62 288
Ortsgemeinden	832 020	15 228	217 230	599 562	1 516 042	1 729 463
10 000 - 20 000	57 786	148	8 424	49 213	75 237	78 132
5 000 - 10 000	232 108	1 203	52 235	178 670	374 651	396 623
3 000 - 5 000	147 690	1 662	34 163	111 865	246 880	262 605
1 000 - 3 000	235 338	5 439	71 350	158 549	476 273	546 702
unter 1 000	159 099	6 775	51 058	101 266	343 000	445 401
Verbandsgemeinden ³⁾	832 020	15 228	217 230	599 562	1 516 042	1 893 998
20 000 - 50 000	266 313	4 646	58 195	203 472	449 104	547 726
10 000 - 20 000	474 551	7 832	130 053	336 666	880 152	1 088 910
5 000 - 10 000	91 156	2 750	28 981	59 424	186 785	257 361
I n s g e s a m t	2 057 409	17 980	422 264	1 617 165	3 203 117	3 780 153
EUR je Einwohner						
Kreisfreie Städte	727,55	1,36	127,07	599,12	1 011,46	1 162,07
100 000 - 200 000	864,47	0,72	128,02	735,74	1 149,27	1 252,48
50 000 - 100 000	525,90	2,18	128,65	395,07	813,47	1 017,80
20 000 - 50 000	601,87	2,13	121,13	478,62	876,50	1 098,11
Kreisangehörige Gemeinden, Verbandsgemeinden	435,44	5,50	96,91	333,03	719,04	859,28
verbandsfreie Gemeinden	748,22	2,12	116,71	629,39	1 014,55	1 084,58
50 000 - 100 000	466,59	0,69	119,63	346,28	756,34	835,51
20 000 - 50 000	1 234,66	1,66	113,53	1 119,47	1 406,73	1 470,62
10 000 - 20 000	527,79	2,67	121,19	403,93	841,32	913,51
5 000 - 10 000	379,27	2,70	107,37	269,20	727,10	799,40
Ortsgemeinden	350,65	6,42	91,55	252,68	638,92	728,86
10 000 - 20 000	796,09	2,04	116,06	677,99	1 036,51	1 076,39
5 000 - 10 000	481,97	2,50	108,46	371,00	777,95	823,58
3 000 - 5 000	455,94	5,13	105,47	345,34	762,15	810,69
1 000 - 3 000	290,54	6,72	88,08	195,74	587,98	674,93
unter 1 000	232,36	9,90	74,57	147,89	500,94	650,49
Verbandsgemeinden ³⁾	350,65	6,42	91,55	252,68	638,92	798,20
20 000 - 50 000	408,75	7,13	89,32	312,30	689,31	840,68
10 000 - 20 000	345,60	5,70	94,71	245,18	640,98	793,01
5 000 - 10 000	261,82	7,90	83,24	170,68	536,49	739,20
I n s g e s a m t	509,41	4,45	104,55	400,41	793,08	935,95

1) Realsteueraufbringungskraft abzüglich Gewerbesteuerumlage und zuzüglich Gemeindeanteil an der Einkommensteuer bzw. an der Umsatzsteuer. - 2) Als Schlüsselzuweisung an die Gemeinden auszahlender Betrag, bei den Angaben für die Verbandsgemeinden einschließlich des den Verbandsgemeinden zufließenden Betrages. - 3) Nachgewiesen sind hier die den Verbandsgemeinden zugerechneten Realsteuern ihrer Ortsgemeinden.

23 Realsteuergrundbeträge 2008 nach Verwaltungsbezirken

Verwaltungsbezirk	Real- steuern ins- gesamt	Grund- steuer A	Grund- steuer B	Gewerbe- steuer	Real- steuern ins- gesamt	Grund- steuer A	Grund- steuer B	Gewerbe- steuer
	1 000 EUR				EUR je Einwohner			
Kreisfreie Städte	205 885	486	38 449	166 950	201,32	0,48	37,60	163,25
Koblenz	32 118	22	4 395	27 701	302,64	0,21	41,41	261,02
Trier	17 109	22	3 638	13 449	164,39	0,21	34,96	129,22
Frankenthal (Pfalz)	7 008	34	1 646	5 328	148,78	0,71	34,96	113,12
Kaiserslautern	14 494	13	4 224	10 257	148,75	0,13	43,35	105,27
Landau in der Pfalz	6 441	63	1 410	4 967	149,66	1,47	32,76	115,42
Ludwigshafen am Rhein	49 963	34	6 714	43 215	305,51	0,21	41,06	264,24
Mainz	37 226	66	6 907	30 253	188,02	0,33	34,89	152,80
Neustadt an der Weinstraße	6 373	99	1 842	4 432	117,68	1,83	34,01	81,84
Pirmasens	6 525	9	1 790	4 725	156,49	0,21	42,94	113,34
Speyer	9 236	10	1 921	7 305	182,05	0,19	37,87	143,99
Worms	11 571	96	2 842	8 632	140,80	1,17	34,59	105,04
Zweibrücken	7 822	18	1 118	6 686	225,98	0,53	32,30	193,15
Landkreise ¹⁾	365 998	5 822	86 482	273 694	121,35	1,93	28,67	90,74
darunter								
große kreisangehörige Städte	82 993	137	8 893	73 964	324,37	0,53	34,76	289,08
Ahrweiler	11 789	137	3 977	7 675	91,51	1,06	30,87	59,58
Altenkirchen (Ww.)	13 881	120	3 780	9 982	103,37	0,89	28,15	74,34
Bad Kreuznach	14 956	305	4 398	10 254	95,27	1,94	28,02	65,31
Bad Kreuznach, gr. kr. St.	6 103	30	1 611	4 462	139,72	0,68	36,88	102,16
Birkenfeld	9 231	101	2 390	6 740	107,46	1,18	27,82	78,46
Idar-Oberstein, gr. kr. St.	4 685	4	1 029	3 651	149,04	0,14	32,73	116,16
Cochem-Zell	5 223	188	1 800	3 235	80,75	2,91	27,83	50,01
Mayen-Koblenz	26 384	241	6 289	19 853	124,10	1,13	29,58	93,38
Andernach, gr. kr. St.	5 876	11	983	4 881	198,04	0,38	33,15	164,51
Mayen, gr. kr. St.	4 533	13	672	3 848	237,47	0,69	35,20	201,58
Neuwied	30 324	110	6 182	24 032	165,63	0,60	33,77	131,27
Neuwied, gr. kr. St.	8 463	16	2 304	6 143	129,99	0,24	35,39	94,35
Rhein-Hunsrück-Kreis	13 355	239	3 214	9 902	128,35	2,29	30,89	95,16
Rhein-Lahn-Kreis	10 971	184	3 356	7 431	87,22	1,46	26,68	59,08
Lahnstein, gr. kr. St.	2 024	5	618	1 402	111,97	0,26	34,16	77,55
Westerwaldkreis	29 338	173	5 883	23 282	145,75	0,86	29,23	115,66
Bernkastel-Wittlich	15 489	356	3 245	11 888	137,27	3,16	28,76	105,35
Eifelkreis Bitburg-Prüm	10 509	311	2 295	7 904	110,41	3,27	24,11	83,03
Vulkaneifel	8 537	149	1 448	6 940	136,57	2,39	23,16	111,02
Trier-Saarburg	12 657	309	3 257	9 091	89,78	2,19	23,11	64,49
Alzey-Worms	11 711	665	3 402	7 644	93,34	5,30	27,12	60,93
Bad Dürkheim	11 582	375	4 185	7 022	86,31	2,79	31,19	52,33
Donnersbergkreis	8 520	207	2 029	6 284	109,82	2,67	26,15	81,00
Germersheim	10 734	155	3 466	7 112	85,38	1,23	27,57	56,57
Kaiserslautern	10 641	101	3 445	7 096	98,81	0,93	31,98	65,89
Kusel	3 927	103	1 689	2 135	52,69	1,38	22,66	28,65
Südliche Weinstraße	10 961	430	3 125	7 406	99,65	3,91	28,41	67,33
Rhein-Pfalz-Kreis	13 551	211	5 036	8 304	90,81	1,41	33,75	55,64
Mainz-Bingen	63 526	514	5 583	57 429	315,06	2,55	27,69	284,82
Bingen am Rhein, gr. kr. St.	5 356	25	836	4 495	218,46	1,02	34,11	183,32
Ingelheim am Rhein, gr. kr. St.	45 954	33	839	45 082	1 891,89	1,34	34,56	1 855,99
Südwestpfalz	8 200	139	3 007	5 055	81,11	1,37	29,74	50,00
I n s g e s a m t	571 883	6 309	124 930	440 644	141,60	1,56	30,93	109,10

1) Einbezogen sind die verbandsfreien Gemeinden und die Ortsgemeinden.

24 Realsteueraufbringungskraft und Steuereinnahmekraft der Gemeinden 2008
nach Verwaltungsbezirken

Verwaltungsbezirk	Realsteueraufbringungskraft				Steuer- einnahmekraft der Gemeinden ¹⁾	Steuer- einnahmekraft der Gemeinden ¹⁾ zuzüglich Schlüssel- zuweisung ²⁾
	ins- gesamt	Grund- steuer A	Grund- steuer B	Gewerbe- steuer		
	1 000 EUR					
Kreisfreie Städte	744 049	1 386	129 956	612 707	1 034 402	1 188 427
Koblenz	116 581	63	14 855	101 663	142 493	151 073
Trier	61 718	63	12 298	49 358	83 537	107 890
Frankenthal (Pfalz)	25 214	96	5 565	19 553	39 735	48 426
Kaiserslautern	51 957	37	14 276	37 644	78 204	100 549
Landau in der Pfalz	23 176	181	4 765	18 230	35 887	43 617
Ludwigshafen am Rhein	181 390	97	22 694	158 598	222 340	229 012
Mainz	134 563	187	23 347	111 029	208 714	228 113
Neustadt an der Weinstraße	22 773	282	6 225	16 265	40 837	51 435
Pirmasens	23 419	25	6 051	17 342	33 895	46 525
Speyer	33 329	28	6 493	26 809	48 370	55 034
Worms	41 561	274	9 608	31 679	64 021	82 548
Zweibrücken	28 369	52	3 779	24 538	36 369	44 205
Landkreise	1 313 360	16 594	292 308	1 004 458	2 168 715	2 918 286
darunter						
große kreisangehörige Städte	301 893	389	30 057	271 447	350 551	365 410
Ahrweiler	42 000	391	13 442	28 168	80 689	113 859
Altenkirchen (Ww.)	49 749	341	12 775	36 633	83 815	122 014
Bad Kreuznach	53 365	868	14 866	37 632	98 876	141 851
Bad Kreuznach, gr. kr. St.	21 906	85	5 445	16 376	33 598	36 404
Birkenfeld	33 101	289	8 077	24 735	54 445	81 287
Idar-Oberstein, gr. kr. St.	16 891	12	3 478	13 401	25 326	27 638
Cochem-Zell	18 494	537	6 085	11 872	34 821	57 052
Mayen-Koblenz	94 807	687	21 258	72 861	156 164	197 814
Andernach, gr. kr. St.	21 269	32	3 324	17 913	28 137	29 118
Mayen, gr. kr. St.	16 429	38	2 271	14 121	20 991	21 861
Neuwied	109 407	313	20 895	88 199	158 195	187 154
Neuwied, gr. kr. St.	30 377	45	7 788	22 544	49 242	54 396
Rhein-Hunsrück-Kreis	47 884	680	10 865	36 339	74 545	98 218
Rhein-Lahn-Kreis	39 138	524	11 344	27 271	77 190	111 097
Lahnstein, gr. kr. St.	7 245	13	2 087	5 144	13 327	14 683
Westerwaldkreis	105 821	494	19 884	85 443	157 106	198 030
Bernkastel-Wittlich	55 612	1 016	10 968	43 628	81 110	112 099
Eifelkreis Bitburg-Prüm	37 649	886	7 757	29 006	56 859	92 872
Vulkaneifel	30 789	426	4 893	25 470	44 055	65 255
Trier-Saarburg	45 254	880	11 010	33 364	78 000	127 480
Alzey-Worms	41 447	1 895	11 499	28 053	82 543	112 482
Bad Dürkheim	40 985	1 069	14 145	25 771	90 724	120 441
Donnersbergkreis	30 511	590	6 858	23 063	51 583	74 402
Germersheim	38 260	442	11 716	26 102	80 835	109 821
Kaiserslautern	37 973	287	11 643	26 043	67 914	103 181
Kusel	13 839	293	5 710	7 837	35 660	64 041
Südliche Weinstraße	38 968	1 226	10 564	27 179	73 455	98 188
Rhein-Pfalz-Kreis	48 099	601	17 023	30 475	106 917	133 889
Mainz-Bingen	231 099	1 466	18 870	210 763	285 852	306 077
Bingen am Rhein, gr. kr. St.	19 395	72	2 827	16 496	27 009	28 140
Ingelheim am Rhein, gr. kr. St.	168 381	93	2 837	165 451	152 920	153 168
Südwestpfalz	29 110	395	10 162	18 552	57 363	89 681
I n s g e s a m t	2 057 409	17 980	422 264	1 617 165	3 203 117	4 106 712

1) Realsteueraufbringungskraft abzüglich Gewerbesteuerumlage und zuzüglich Gemeindeanteil an der Einkommensteuer bzw. an der Umsatzsteuer. - 2) Den kreisfreien Städten, verbandsfreien Gemeinden, Verbandsgemeinden mit ihren Ortsgemeinden und den Landkreisen als Schlüsselzuweisung zufließende Beträge.

24 Realsteueraufbringungskraft und Steuereinnahmekraft der Gemeinden 2008
nach Verwaltungsbezirken

Verwaltungsbezirk	Realsteueraufbringungskraft				Steuer- einnahmekraft der Gemeinden ¹⁾	Steuer- einnahmekraft der Gemeinden ¹⁾ zuzüglich Schlüssel- zuweisung ²⁾
	ins- gesamt	Grund- steuer A	Grund- steuer B	Gewerbe- steuer		
	EUR je Einwohner					
Kreisfreie Städte	727,55	1,36	127,07	599,12	1 011,46	1 162,07
Koblenz	1 098,52	0,59	139,98	957,95	1 342,69	1 423,54
Trier	593,00	0,61	118,16	474,23	802,63	1 036,62
Frankenthal (Pfalz)	535,32	2,03	118,15	415,14	843,63	1 028,14
Kaiserslautern	533,24	0,38	146,52	386,34	802,62	1 031,95
Landau in der Pfalz	538,54	4,20	110,73	423,61	833,91	1 013,53
Ludwigshafen am Rhein	1 109,14	0,60	138,77	969,78	1 359,53	1 400,34
Mainz	679,63	0,94	117,92	560,77	1 054,15	1 152,13
Neustadt an der Weinstraße	420,51	5,21	114,96	300,34	754,08	949,78
Pirmasens	561,70	0,61	145,15	415,95	812,98	1 115,91
Speyer	656,98	0,54	127,99	528,45	953,45	1 084,81
Worms	505,74	3,34	116,91	385,49	779,05	1 004,50
Zweibrücken	819,56	1,51	109,17	708,87	1 050,67	1 277,04
Landkreise	435,44	5,50	96,91	333,03	719,04	967,56
darunter						
große kreisangehörige Städte	1 179,93	1,52	117,48	1 060,94	1 370,11	1 428,19
Ahrweiler	326,03	3,03	104,34	218,65	626,35	883,83
Altenkirchen (Ww.)	370,49	2,54	95,14	272,82	624,20	908,67
Bad Kreuznach	339,92	5,53	94,69	239,70	629,81	903,55
Bad Kreuznach, gr. kr. St.	501,54	1,94	124,66	374,94	769,23	833,48
Birkenfeld	385,34	3,37	94,02	287,95	633,80	946,28
Idar-Oberstein, gr. kr. St.	537,36	0,39	110,64	426,32	805,68	879,25
Cochem-Zell	285,90	8,30	94,07	183,53	538,31	882,00
Mayen-Koblenz	445,94	3,23	99,99	342,71	734,54	930,45
Andernach, gr. kr. St.	716,87	1,07	112,04	603,76	948,38	981,44
Mayen, gr. kr. St.	860,75	1,97	118,97	739,80	1 099,77	1 145,34
Neuwied	597,59	1,71	114,13	481,75	864,06	1 022,24
Neuwied, gr. kr. St.	466,59	0,69	119,63	346,28	756,34	835,51
Rhein-Hunsrück-Kreis	460,20	6,54	104,42	349,24	716,44	943,95
Rhein-Lahn-Kreis	311,16	4,17	90,19	216,81	613,68	883,24
Lahnstein, gr. kr. St.	400,82	0,75	115,47	284,60	737,33	812,35
Westerwaldkreis	525,73	2,46	98,78	424,49	780,52	983,83
Bernkastel-Wittlich	492,84	9,00	97,20	386,64	718,81	993,44
Eifelkreis Bitburg-Prüm	395,53	9,31	81,49	304,73	597,34	975,68
Vulkaneifel	492,54	6,82	78,27	407,45	704,75	1 043,90
Trier-Saarburg	321,00	6,24	78,10	236,66	553,27	904,25
Alzey-Worms	330,35	15,10	91,65	223,60	657,90	896,53
Bad Dürkheim	305,42	7,97	105,41	192,05	676,08	897,54
Donnersbergkreis	393,26	7,60	88,40	297,26	664,86	958,97
Germersheim	304,34	3,51	93,20	207,63	643,01	873,57
Kaiserslautern	352,58	2,66	108,11	241,81	630,59	958,04
Kusel	185,67	3,92	76,60	105,15	478,43	859,19
Südliche Weinstraße	354,28	11,15	96,04	247,09	667,81	892,67
Rhein-Pfalz-Kreis	322,31	4,03	114,07	204,22	716,45	897,19
Mainz-Bingen	1 146,15	7,27	93,59	1 045,29	1 417,70	1 518,01
Bingen am Rhein, gr. kr. St.	791,01	2,92	115,29	672,80	1 101,56	1 147,70
Ingelheim am Rhein, gr. kr. St.	6 932,13	3,82	116,82	6 811,49	6 295,61	6 305,82
Südwestpfalz	287,93	3,91	100,51	183,50	567,38	887,04
Insgesamt	509,41	4,45	104,55	400,41	793,08	1 016,81

1) Realsteueraufbringungskraft abzüglich Gewerbesteuerumlage und zuzüglich Gemeindeanteil an der Einkommensteuer bzw. an der Umsatzsteuer. - 2) Den kreisfreien Städten, verbandsfreien Gemeinden, Verbandsgemeinden mit ihren Ortsgemeinden und den Landkreisen als Schlüsselzuweisung zufließende Beträge.

25 Gewogene Durchschnittshebesätze der Realsteuern 2006 bis 2008
nach Verwaltungsbezirken

Verwaltungsbezirk	Grundsteuer A			Grundsteuer B			Gewerbesteuer		
	2006	2007	2008	2006	2007	2008	2006	2007	2008
	%								
Kreisfreie Städte	285	284	285	377	377	377	397	393	395
Koblenz	300	300	300	360	360	360	395	395	395
Trier	330	330	330	370	370	370	390	390	390
Frankenthal (Pfalz)	280	280	280	360	360	360	385	385	395
Kaiserslautern	270	280	280	370	370	370	410	395	395
Landau in der Pfalz	290	290	295	395	395	400	410	405	405
Ludwigshafen am Rhein	320	320	320	390	390	390	360	360	360
Mainz	290	290	290	400	400	400	440	440	440
Neustadt an der Weinstraße	270	270	270	350	350	350	390	390	390
Pirmasens	280	280	280	370	370	370	400	400	400
Speyer	280	280	280	360	360	360	405	405	405
Worms	270	270	270	370	370	370	400	400	400
Zweibrücken	280	280	280	370	370	370	410	410	410
Landkreise ¹⁾	285	285	285	320	321	321	351	350	350
darunter									
große kreisangehörige Städte	255	256	254	326	324	326	355	352	353
Ahrweiler	269	270	270	319	319	319	343	342	342
Altenkirchen (Ww.)	297	298	297	327	327	327	369	366	367
Bad Kreuznach	280	281	281	326	327	327	364	368	366
Bad Kreuznach, gr. kr. St.	280	280	280	330	330	330	380	380	380
Birkenfeld	312	311	312	341	341	341	371	371	370
Idar-Oberstein, gr. kr. St.	300	300	300	350	350	350	380	380	380
Cochem-Zell	281	281	282	319	321	321	350	350	348
Mayen-Koblenz	298	298	298	326	327	326	364	366	365
Andernach, gr. kr. St.	260	260	260	320	320	320	380	380	380
Mayen, gr. kr. St.	300	300	300	340	340	340	380	380	380
Neuwied	270	270	269	320	319	319	354	350	344
Neuwied, gr. kr. St.	270	270	270	340	340	340	395	395	395
Rhein-Hunsrück-Kreis	280	282	281	317	316	316	353	352	353
Rhein-Lahn-Kreis	274	275	275	324	325	326	357	358	356
Lahnstein, gr. kr. St.	280	280	280	350	350	350	380	380	380
Westerwaldkreis	268	268	269	315	316	317	339	338	338
Bernkastel-Wittlich	303	304	303	318	318	318	350	350	350
Eifelkreis Bitburg-Prüm	319	319	319	329	329	329	349	349	350
Vulkaneifel	291	292	292	324	325	324	348	346	348
Trier-Saarburg	305	306	306	320	320	320	344	344	351
Alzey-Worms	274	275	275	323	323	323	355	358	357
Bad Dürkheim	277	277	278	321	322	322	361	360	359
Donnersbergkreis	298	298	298	323	323	323	356	357	357
Germersheim	273	274	274	319	319	319	356	357	361
Kaiserslautern	275	275	275	315	316	316	345	346	346
Kusel	279	279	279	319	319	319	356	356	355
Südliche Weinstraße	276	276	276	320	320	320	353	354	355
Rhein-Pfalz-Kreis	269	269	271	316	316	316	346	346	346
Mainz-Bingen	279	279	279	309	307	309	344	339	341
Bingen am Rhein, gr. kr. St.	330	330	330	390	390	390	390	390	390
Ingelheim am Rhein, gr. kr. St.	135	135	135	160	160	160	340	332	332
Südwestpfalz	275	276	277	317	317	318	351	357	361
Insgesamt	285	285	285	338	338	338	369	366	367

1) Einbezogen sind die verbandsfreien Gemeinden und die Ortsgemeinden.

26 Streuung der Realsteuerhebesätze 2008 nach Hebesatzgruppen
und Gemeindegrößenklassen
(Anzahl der Gemeinden)

Gemeindegrößenklasse nach der Zahl der Einwohner	Ge- meinden ins- gesamt	Davon mit einem Hebesatz von ... %										
		0	100 - 200	201 - 225	226 - 250	251 - 275	276 - 300	301 - 325	326 - 350	351 - 375	376 - 400	über 400

Grundsteuer A

Kreisfreie Städte	12	-	-	-	-	2	8	1	1	-	-	-
100 000 - 200 000	4	-	-	-	-	-	2	1	1	-	-	-
50 000 - 100 000	4	-	-	-	-	2	2	-	-	-	-	-
20 000 - 50 000	4	-	-	-	-	-	4	-	-	-	-	-
Kreisangehörige Gemeinden	2 294	-	2	6	43	816	1 032	211	140	20	17	7
50 000 - 100 000	1	-	-	-	-	1	-	-	-	-	-	-
20 000 - 50 000	8	-	1	-	-	4	2	-	1	-	-	-
10 000 - 20 000	24	-	-	-	-	14	9	-	1	-	-	-
5 000 - 10 000	80	-	-	-	1	33	33	7	3	2	1	-
3 000 - 5 000	85	-	1	-	2	34	42	3	3	-	-	-
1 000 - 3 000	486	-	-	-	-	173	249	44	15	2	2	1
unter 1 000	1 610	-	-	6	40	557	697	157	117	16	14	6
Insgesamt	2 306	-	2	6	43	818	1 040	212	141	20	17	7

Grundsteuer B

Kreisfreie Städte	12	-	-	-	-	-	-	-	1	8	3	-
100 000 - 200 000	4	-	-	-	-	-	-	-	-	2	2	-
50 000 - 100 000	4	-	-	-	-	-	-	-	1	3	-	-
20 000 - 50 000	4	-	-	-	-	-	-	-	-	3	1	-
Kreisangehörige Gemeinden	2 294	-	1	1	9	33	226	1 668	294	51	8	3
50 000 - 100 000	1	-	-	-	-	-	-	-	1	-	-	-
20 000 - 50 000	8	-	1	-	-	-	-	3	3	-	1	-
10 000 - 20 000	24	-	-	-	-	-	-	17	7	-	-	-
5 000 - 10 000	80	-	-	-	-	1	7	48	19	3	1	1
3 000 - 5 000	85	-	-	1	1	1	6	68	7	1	-	-
1 000 - 3 000	486	-	-	-	1	1	22	414	42	6	-	-
unter 1 000	1 610	-	-	-	7	30	191	1 118	215	41	6	2
Insgesamt	2 306	-	1	1	9	33	226	1 668	295	59	11	3

Gewerbesteuer

Kreisfreie Städte	12	-	-	-	-	-	-	-	-	1	7	4
100 000 - 200 000	4	-	-	-	-	-	-	-	-	1	2	1
50 000 - 100 000	4	-	-	-	-	-	-	-	-	-	3	1
20 000 - 50 000	4	-	-	-	-	-	-	-	-	-	2	2
Kreisangehörige Gemeinden	2 294	-	-	-	-	-	2	45	1 129	1 003	107	8
50 000 - 100 000	1	-	-	-	-	-	-	-	-	-	1	-
20 000 - 50 000	8	-	-	-	-	-	-	-	2	2	4	-
10 000 - 20 000	24	-	-	-	-	-	-	-	6	15	3	-
5 000 - 10 000	80	-	-	-	-	-	-	1	27	45	7	-
3 000 - 5 000	85	-	-	-	-	-	1	3	33	44	4	-
1 000 - 3 000	486	-	-	-	-	-	-	2	216	256	12	-
unter 1 000	1 610	-	-	-	-	-	1	39	845	641	76	8
Insgesamt	2 306	-	-	-	-	-	2	45	1 129	1 004	114	12

30 Steuereinnahmen, Realsteuerhebesätze, Realsteueraufbringungskraft und Steuereinnahmekraft der Gemeinden 2008

Gem.- Schl.- Nr.	Landkreis Verbandsgemeinde Gemeinde	Be- völkerung am 30.06.2008	Steuereinnahmen insgesamt (netto)		Einnahmen aus der / dem					
					Grundsteuer		Gewerbsteuer		Gemeindeanteil an der	
					A	B	Auf- kommen (brutto)	Ein- nahmen (netto) ¹⁾	Ein- kommen- steuer	Umsatz- steuer
		Anzahl	1 000 EUR	EUR je Einw.	1 000 EUR					
111 000 00	Krfr. St. Koblenz	106 125	152 328,0	1 435,36	66,2	15 822,1	109 419,0	91 413,3	36 910,5	7 007,6
131 000 00	LK Ahrweiler	128 824	79 174,0	614,59	369,8	12 676,8	26 242,6	21 247,1	40 985,9	2 699,1
131 007 00	Bad Neuenahr-Ahrweiler, St.	27 518	19 992,1	726,51	26,9	3 134,6	8 417,5	6 759,5	8 709,1	868,2
131 070 00	Remagen, St.	16 055	10 609,3	660,81	19,8	1 559,0	3 672,6	2 993,7	5 617,1	350,0
131 077 00	Sinzig, St.	17 634	9 510,2	539,31	22,7	1 619,4	2 134,2	1 736,4	5 753,5	287,1
131 090 00	Grafenschaft	11 010	7 574,0	687,92	81,9	845,7	2 639,8	2 119,9	4 342,6	131,6
131 000 01	VG Adenau	13 727	7 319,4	533,21	85,5	1 641,2	1 842,4	1 503,0	3 644,1	347,2
131 001 01	Adenau, St.	2 818	1 880,3	667,23	3,1	415,3	695,7	567,2	788,1	91,3
131 004 01	Antweiler	574	303,0	527,89	1,3	58,2	64,0	52,1	167,6	17,4
131 005 01	Aremberg	239	95,3	398,65	3,1	23,7	1,1	0,9	65,9	0,7
131 008 01	Barweiler	439	185,1	421,53	4,2	39,5	43,8	35,7	101,1	3,3
131 009 01	Bauler	49	14,5	296,00	1,2	3,5	1,2	1,0	7,9	0,0
131 015 01	Dankerath	83	25,7	310,06	0,8	6,4	0,7	0,6	16,7	0,6
131 018 01	Dorsel	198	80,9	408,41	3,1	12,9	12,4	10,1	49,2	1,0
131 021 01	Eichenbach	67	31,9	476,21	1,1	7,7	- 1,2	- 1,0	23,5	0,2
131 022 01	Fuchshofen	92	50,3	546,38	0,8	10,5	5,4	4,4	32,7	1,4
131 026 01	Harscheid	140	65,2	465,65	1,3	10,8	11,8	9,7	42,1	0,3
131 028 01	Herschbroich	305	98,6	323,13	1,3	23,0	- 2,7	- 2,2	73,9	1,7
131 030 01	Hoffeld	301	112,0	371,94	2,8	22,6	- 1,9	- 1,6	85,8	0,5
131 032 01	Honerath	204	59,0	289,31	1,8	12,6	1,0	0,8	42,0	1,3
131 033 01	Hümmel	536	212,5	396,37	8,8	30,3	10,8	8,8	160,2	0,6
131 034 01	Insul	474	236,4	498,69	1,5	32,4	93,7	76,4	116,1	4,8
131 037 01	Kaltenborn	398	146,2	367,32	4,4	32,0	6,9	5,6	100,1	1,0
131 042 01	Kottenborn	171	68,5	400,47	2,6	13,3	10,2	8,4	43,3	0,3
131 044 01	Leimbach	521	328,0	629,65	2,0	42,5	28,1	23,0	126,1	132,8
131 050 01	Meuspath	142	176,3	1 241,82	2,3	70,6	85,4	70,6	31,9	0,3
131 051 01	Müllenbach	481	295,0	613,29	2,4	43,7	128,0	103,5	127,4	17,2
131 052 01	Müsch	216	110,3	510,69	1,3	17,7	33,2	27,1	57,1	4,6
131 058 01	Nürburg	166	518,9	3 125,98	1,1	301,6	152,1	123,0	62,1	30,4
131 062 01	Ohlenhard	146	59,0	404,21	2,5	12,0	3,5	2,9	40,0	0,3
131 065 01	Pomster	184	52,6	285,90	2,3	10,2	4,6	3,7	33,3	0,4
131 066 01	Quiddelbach	301	129,6	430,51	1,0	21,0	33,3	27,1	77,6	2,2
131 069 01	Reifferscheid	585	231,5	395,70	4,3	37,4	45,7	37,3	146,3	4,1
131 072 01	Rodder	260	79,1	304,28	2,2	14,9	3,0	2,4	58,4	0,2
131 074 01	Schuld	736	416,2	565,51	1,6	66,6	141,2	115,1	210,0	10,5
131 075 01	Senscheid	98	28,9	295,32	1,4	6,8	0,7	0,6	19,2	0,3
131 076 01	Sierscheid	88	56,1	637,11	0,6	5,6	0,4	0,3	49,0	-
131 079 01	Trierscheid	61	20,2	331,90	1,9	3,1	0,3	0,2	14,0	0,0
131 082 01	Wershofen	890	478,6	537,76	6,3	101,6	126,2	103,6	256,6	5,8
131 083 01	Wiesemscheid	272	124,1	456,22	1,3	28,8	39,8	32,8	57,5	3,0
131 084 01	Wimbach	445	165,0	370,71	2,7	33,7	24,3	20,1	106,7	0,5
131 085 01	Winnerath	216	66,5	307,73	1,9	16,4	2,9	2,4	44,6	0,2
131 086 01	Wirft	153	49,1	320,65	1,7	8,1	0,4	0,4	36,9	0,0
131 501 01	Dümpelfeld	678	269,2	397,04	1,3	44,2	36,5	29,8	173,3	8,2
131 000 02	VG Altenahr	11 424	6 038,2	528,55	49,1	976,6	1 304,1	1 059,5	3 516,6	125,8
131 002 02	Ahrbrück	1 245	625,2	502,14	1,3	122,3	132,4	108,0	315,3	32,4
131 003 02	Altenahr	1 627	933,5	573,73	2,2	192,3	244,9	199,8	497,3	30,9
131 011 02	Berg	1 444	653,0	452,24	6,6	84,0	69,8	56,2	477,6	4,4
131 017 02	Dernau	1 877	899,3	479,10	7,9	149,1	123,5	100,1	621,3	13,6
131 027 02	Heckenbach	243	172,5	709,78	7,5	21,8	48,9	38,9	52,1	5,0
131 029 02	Hönningen	1 108	852,6	769,47	0,6	91,9	447,6	364,7	341,9	18,7
131 036 02	Kalenborn	709	371,0	523,31	2,1	52,0	15,8	12,9	296,3	1,5
131 039 02	Kesseling	619	367,0	592,87	4,0	40,5	51,1	40,9	186,8	1,5
131 040 02	Kirchsahr	384	196,7	512,11	1,3	33,3	35,9	29,2	124,3	1,9
131 047 02	Lind	593	256,6	432,78	2,5	41,5	53,0	42,6	147,9	3,4
131 049 02	Mayschoß	1 004	429,9	428,23	7,7	96,9	37,9	30,9	277,8	8,8
131 068 02	Rech	571	281,0	492,07	5,5	51,1	43,3	35,3	178,2	3,7

30 Steuereinnahmen, Realsteuerhebesätze, Realsteueraufbringungskraft und Steuereinnahmekraft der Gemeinden 2008

Gem.- Schl.- Nr.	Landkreis Verbandsgemeinde Gemeinde	Realsteuer- hebesätze			Realsteueraufbringungskraft				Steuer- einnahmekraft der Gemeinden ²⁾		Steuer- einnahmekraft der Gemeinden ²⁾ zuzüglich Schlüssel- zuweisung ³⁾	
		Grund- steuer		Ge- wer- be- steuer	insgesamt		Grund- steuer	Ge- werbe- steuer				
		A	B									
		%							1 000 EUR	EUR je Einw.	EUR je Einw.	EUR je Einw.
111 000 00	Krfr. St. Koblenz	300	360	395	116 580,8	1 098,52	140,57	957,95	142 493,2	1 342,69	151 073,3	1 423,54
131 000 00	LK Ahrweiler	270	319	342	41 999,9	326,03	107,37	218,65	80 689,4	626,35	93 089,5	722,61
131 007 00	Bad Neuenahr-Ahrweiler, St.	270	320	330	12 700,6	461,54	121,35	340,19	20 619,8	749,32	22 520,1	818,38
131 070 00	Remagen, St.	269	317	352	5 512,3	343,34	104,84	238,50	10 800,6	672,72	12 226,3	761,53
131 077 00	Sinzig, St.	269	320	352	3 959,7	224,55	98,36	126,18	9 602,6	544,55	12 353,8	700,56
131 090 00	Grafenschaft	269	317	330	3 924,2	356,42	89,78	266,64	7 878,5	715,58	8 725,9	792,55
131 000 01	VG Adenau	278	323	353	3 721,0	271,07	131,48	139,59	7 372,9	537,11	9 076,1	661,18
131 001 01	Adenau, St.	300	350	352	1 129,3	400,75	143,36	257,39	1 880,3	667,23	2 063,6	732,30
131 004 01	Antweiler	270	320	350	129,9	226,25	109,40	116,84	303,0	527,94	363,8	633,75
131 005 01	Aremberg	269	317	352	29,7	124,18	119,48	4,70	96,0	401,82	135,5	566,95
131 008 01	Barweiler	269	317	352	92,2	210,12	106,08	104,05	188,6	429,54	273,2	622,33
131 009 01	Bauler	269	317	352	6,2	127,29	100,84	26,45	13,9	283,65	35,5	725,08
131 015 01	Dankerath	300	375	375	7,2	86,27	78,17	8,10	24,3	293,17	48,6	585,07
131 018 01	Dorsel	269	317	352	30,0	151,64	86,36	65,28	78,0	393,79	123,9	625,87
131 021 01	Eichenbach	269	317	352	8,2	122,07	140,31	- 18,24	32,1	478,48	38,2	570,25
131 022 01	Fuchshofen	300	375	375	15,5	168,92	111,68	57,24	48,7	529,52	64,2	697,29
131 026 01	Harscheid	290	375	375	22,5	160,83	78,41	82,41	62,8	448,89	83,3	595,30
131 028 01	Herschbroich	260	310	340	23,6	77,47	87,05	- 9,58	99,7	327,00	143,3	469,81
131 030 01	Hoffeld	300	375	375	21,2	70,33	76,62	- 6,29	107,8	358,05	179,8	597,43
131 032 01	Honerath	300	375	375	14,0	68,69	64,08	4,61	57,1	279,83	97,4	477,62
131 033 01	Hümmel	269	317	352	52,9	98,64	77,65	20,99	211,6	394,85	273,6	510,39
131 034 01	Insul	269	317	352	133,7	282,11	76,09	206,01	237,4	500,77	304,1	641,52
131 037 01	Kaltenborn	269	317	352	46,0	115,60	97,49	18,11	145,9	366,47	230,4	578,94
131 042 01	Kottenborn	300	375	375	24,5	143,02	84,84	58,18	66,2	387,39	104,9	613,27
131 044 01	Leimbach	280	330	360	74,2	142,46	87,48	54,98	328,0	629,53	328,0	629,53
131 050 01	Meuspath	300	375	375	149,4	1 052,31	463,43	588,88	166,9	1 175,04	166,9	1 175,04
131 051 01	Müllenbach	250	280	340	193,6	402,57	115,37	287,21	313,7	652,15	313,7	652,15
131 052 01	Müsch	270	320	352	54,7	253,10	92,95	160,15	110,2	510,28	138,6	641,86
131 058 01	Nürburg	250	280	340	529,4	3 189,32	2 200,61	988,71	592,9	3 571,46	592,9	3 571,46
131 062 01	Ohlenhard	269	317	352	19,2	131,38	106,16	25,21	58,9	403,46	96,4	660,52
131 065 01	Pomster	269	317	352	18,1	98,15	72,32	25,83	50,9	276,59	99,9	542,91
131 066 01	Quiddelbach	269	317	352	58,2	193,35	78,07	115,28	131,9	438,09	168,0	558,19
131 069 01	Reifferscheid	269	317	352	92,2	157,66	76,13	81,53	234,2	400,30	330,0	564,03
131 072 01	Rodder	269	317	352	21,3	82,06	70,09	11,97	79,3	305,08	148,7	571,87
131 074 01	Schuld	270	317	352	220,0	298,85	98,80	200,05	414,4	563,08	470,4	639,18
131 075 01	Senscheid	282	335	370	9,0	91,52	84,48	7,04	28,3	289,23	57,1	582,58
131 076 01	Sierscheid	280	320	400	7,0	79,03	75,11	3,92	55,8	634,58	55,8	634,58
131 079 01	Trierscheid	269	317	352	5,5	90,52	86,07	4,46	19,4	318,66	36,7	602,25
131 082 01	Wershofen	300	330	362	238,0	267,42	123,61	143,81	477,8	536,83	539,9	606,61
131 083 01	Wiesemscheid	280	330	370	70,3	258,41	113,19	145,22	123,8	455,04	143,7	528,28
131 084 01	Wimbach	300	375	375	56,7	127,44	73,98	53,46	159,7	358,82	246,4	553,60
131 085 01	Winnerath	300	350	375	20,5	94,94	81,63	13,31	64,7	299,66	112,1	518,82
131 086 01	Wirft	280	330	375	10,5	68,65	65,80	2,86	47,4	309,69	86,9	567,86
131 501 01	Dümpelfeld	269	317	352	86,6	127,68	71,56	56,12	261,3	385,44	380,8	561,60
131 000 02	VG Altenahr	265	312	348	2 488,7	217,85	97,32	120,53	5 886,5	515,27	7 194,9	629,81
131 002 02	Ahrbrück	269	317	352	269,8	216,74	105,84	110,90	593,1	476,36	747,3	600,24
131 003 02	Altenahr	269	317	352	462,7	284,38	127,42	156,96	945,7	581,27	1 195,7	734,89
131 011 02	Berg	255	290	330	183,0	126,70	72,94	53,76	651,4	451,10	797,1	552,00
131 017 02	Dernau	280	320	352	294,3	156,77	88,16	68,61	905,7	482,52	1 121,8	597,65
131 027 02	Heckenbach	240	270	320	92,3	379,85	149,23	230,62	139,4	573,65	177,7	731,10
131 029 02	Hönningen	269	317	352	565,2	510,15	88,99	421,15	843,0	760,81	843,0	760,81
131 036 02	Kalenborn	269	317	352	74,1	104,52	81,25	23,27	369,0	520,39	375,1	529,00
131 039 02	Kesseling	255	290	330	108,5	175,31	83,57	91,74	286,6	463,02	432,4	698,53
131 040 02	Kirchsahr	269	317	352	74,3	193,37	95,98	97,39	193,8	504,65	223,9	583,02
131 047 02	Lind	255	290	330	110,1	185,61	86,21	99,41	250,9	423,08	379,2	639,53
131 049 02	Mayschoß	280	320	352	149,7	149,13	109,73	39,40	429,3	427,60	571,0	568,72
131 068 02	Rech	280	320	352	104,7	183,41	104,29	79,12	278,7	488,10	330,9	579,44

30 Steuereinnahmen, Realsteuerhebesätze, Realsteueraufbringungskraft und Steuereinnahmekraft der Gemeinden 2008

Gem.- Schl.- Nr.	Landkreis Verbandsgemeinde Gemeinde	Be- völkerung am 30.06.2008	Steuereinnahmen insgesamt (netto)		Einnahmen aus der / dem					
					Grundsteuer		Gewerbsteuer		Gemeindeanteil an der	
		A	B	Auf- kommen (brutto)	Ein- nahmen (netto) ¹⁾	Ein- kommen- steuer	Umsatz- steuer			
		Anzahl	1 000 EUR	EUR je Einw.	1 000 EUR					
noch: LK Ahrweiler										
131 000 03	VG Bad Breisig	13 055	7 066,4	541,28	15,9	1 362,8	1 775,9	1 446,4	3 972,8	230,3
131 006 03	Bad Breisig, St.	8 872	4 706,1	530,44	9,0	1 040,2	859,1	698,9	2 787,3	146,0
131 014 03	Brohl-Lützing	2 603	1 764,0	677,66	3,2	227,8	863,4	704,0	750,2	72,6
131 025 03	Gönnersdorf	666	234,3	351,75	1,5	40,7	11,5	9,3	174,2	5,3
131 081 03	Waldorf	914	362,1	396,15	2,1	54,1	41,8	34,1	261,2	6,5
131 000 04	VG Brohlthal	18 401	11 064,5	601,30	68,1	1 537,5	4 456,2	3 628,8	5 430,0	358,9
131 016 04	Dedenbach	406	177,2	436,50	1,5	22,5	23,9	19,2	132,1	0,5
131 041 04	Königsfeld	650	267,7	411,82	3,3	49,2	29,6	23,8	186,1	3,6
131 054 04	Niederdürenbach	994	380,7	382,98	2,3	63,7	47,7	38,9	269,0	1,9
131 055 04	Niederzissen	2 723	2 661,0	977,24	6,0	316,0	1 727,1	1 408,2	851,7	73,9
131 059 04	Oberdürenbach	619	209,4	338,28	2,4	40,5	11,7	9,5	152,4	2,9
131 060 04	Oberzissen	1 091	466,1	427,22	2,2	81,7	79,3	64,7	307,7	8,3
131 073 04	Schalkenbach	840	418,5	498,23	2,3	63,3	104,3	83,8	263,7	4,0
131 201 04	Brenk	180	66,9	371,70	1,8	10,7	3,8	3,1	49,9	1,2
131 202 04	Burgbrohl	3 269	2 551,4	780,50	8,1	283,5	1 419,1	1 157,0	1 005,5	90,6
131 204 04	Galenberg	217	66,8	307,73	1,2	12,0	3,0	2,4	50,8	0,0
131 205 04	Glees	590	363,0	615,29	6,0	53,5	123,3	99,0	180,8	23,3
131 206 04	Hohenleimbach	353	116,5	329,99	4,2	21,9	0,9	0,7	85,4	2,3
131 208 04	Spessart	761	293,0	385,04	3,8	56,2	56,6	45,1	184,3	2,3
131 209 04	Wassenach	1 120	570,3	509,17	4,6	82,4	111,2	90,6	372,2	17,8
131 210 04	Wehr	1 139	574,5	504,42	7,7	77,7	116,2	94,7	377,7	12,9
131 211 04	Weibern	1 573	737,3	468,70	3,7	123,1	173,7	141,7	422,7	43,5
131 502 04	Kempenich	1 876	1 144,2	609,91	6,9	179,7	424,7	346,3	537,9	70,1
132 000 00	LK Altenkirchen (Ww.)	134 277	83 853,5	624,48	355,7	12 349,7	36 646,7	30 158,5	37 201,5	3 353,2
132 050 00	Herdorf, St.	7 116	4 597,9	646,13	6,4	609,3	2 199,4	1 813,1	1 925,8	167,7
132 000 01	VG Altenkirchen (Ww.)	23 245	12 897,4	554,85	114,7	2 271,8	4 497,5	3 713,7	6 013,5	721,6
132 001 01	Almersbach	451	256,5	568,69	0,1	36,9	29,1	24,1	134,7	59,9
132 004 01	Bachenberg	117	29,1	248,91	1,4	5,7	2,4	2,0	19,8	-
132 009 01	Birnbach	622	243,6	391,70	3,1	43,5	33,1	27,5	166,1	2,7
132 017 01	Busenhausen	346	120,1	347,17	4,8	20,7	1,5	1,2	92,5	0,4
132 022 01	Eichelhardt	470	459,6	977,86	3,5	54,7	286,3	234,6	151,2	14,5
132 027 01	Ersfeld	61	29,4	482,07	1,0	4,5	2,7	2,2	21,1	0,0
132 031 01	Fiersbach	285	132,3	464,30	2,3	16,6	20,2	16,7	95,2	0,5
132 033 01	Fluterschen	768	263,2	342,68	2,1	44,1	15,7	12,7	189,7	11,7
132 035 01	Forstmehren	150	61,7	411,16	0,9	11,1	15,5	12,8	35,6	0,5
132 040 01	Gieleroth	710	226,7	319,35	5,8	47,6	16,4	13,6	156,5	0,6
132 046 01	Hasselbach	338	135,7	401,58	4,5	22,5	30,0	24,9	81,6	1,2
132 047 01	Helmenzen	846	341,5	403,71	5,6	65,6	42,8	35,5	229,5	2,1
132 048 01	Helmeroth	218	82,1	376,78	1,7	15,6	9,9	8,2	55,3	0,5
132 049 01	Hemmelzen	223	64,2	287,86	2,8	15,2	5,2	4,3	40,6	0,7
132 051 01	Heupelzen	275	62,8	228,23	1,7	18,0	1,7	1,4	40,2	1,1
132 052 01	Hilgenroth	302	103,7	343,49	1,5	22,0	0,6	0,5	78,7	0,5
132 053 01	Hirz-Maulsbach	324	116,8	360,35	3,6	19,5	6,4	5,2	86,8	0,4
132 056 01	Idelberg	51	23,6	462,86	1,0	4,8	0,0	0,0	17,6	0,2
132 057 01	Ingelbach	554	511,4	923,17	3,7	49,2	363,2	297,6	155,3	3,8
132 058 01	Isert	182	99,0	543,70	1,5	6,9	70,6	58,2	31,0	0,6
132 061 01	Kettenhausen	240	95,6	398,13	2,0	15,6	28,8	23,6	53,1	0,6
132 062 01	Kircheib	553	256,4	463,65	4,1	48,6	26,2	21,4	172,4	7,2
132 064 01	Kraam	156	58,9	377,67	3,8	7,6	3,0	2,4	44,6	0,0
132 067 01	Mammelzen	1 081	498,3	460,99	3,1	83,4	202,8	166,2	226,8	16,4
132 069 01	Mehren	477	149,7	313,78	3,8	29,4	8,6	7,0	104,2	2,9
132 070 01	Michelbach (Ww.)	595	232,9	391,50	2,4	35,6	47,7	39,6	151,9	3,0
132 074 01	Neitersen	824	571,1	693,09	4,4	96,8	199,8	163,8	250,7	53,9
132 081 01	Obererbach (Ww.)	561	201,3	358,82	2,3	36,5	28,3	23,2	135,2	2,2
132 082 01	Oberirschen	672	240,4	357,71	5,6	39,2	31,2	25,8	164,9	1,6
132 086 01	Oberwambach	422	130,9	310,18	1,7	24,8	- 0,4	- 0,3	102,9	0,4
132 087 01	Ölsen	94	21,9	232,84	0,8	5,0	-	-	15,8	0,0
132 092 01	Racksen	157	53,2	338,61	0,9	8,6	8,0	6,6	36,4	0,0

30 Steuereinnahmen, Realsteuerhebesätze, Realsteueraufbringungskraft und Steuereinnahmekraft der Gemeinden 2008

Gem.- Schl.- Nr.	Landkreis Verbandsgemeinde Gemeinde	Realsteuer- hebesätze			Realsteueraufbringungskraft				Steuer- einnahmekraft der Gemeinden ²⁾		Steuer- einnahmekraft der Gemeinden ²⁾ zuzüglich Schlüssel- zuweisung ³⁾		
		Grund- steuer		Ge- wer- be- steuer	insgesamt		Grund- steuer	Ge- werbe- steuer					
		A	B										
		%			1 000 EUR	EUR je Einw.	EUR je Einw.	EUR je Einw.	1 000 EUR	EUR je Einw.	1 000 EUR	EUR je Einw.	
noch: LK Ahrweiler													
131 000 03	VG Bad Breisig	270	320	352	3 307,8	253,37	111,54	141,83	7 181,4	550,09	7 979,0	611,19	
131 006 03	Bad Breisig, St.	270	320	352	2 004,0	225,88	124,92	100,96	4 777,1	538,45	5 234,5	590,01	
131 014 03	Brohl-Lützing	270	320	352	1 144,3	439,61	93,76	345,85	1 807,6	694,42	1 807,6	694,42	
131 025 03	Gönnersdorf	270	320	352	56,5	84,82	66,86	17,96	233,9	351,19	382,1	573,70	
131 081 03	Waldorf	270	320	352	102,9	112,61	64,88	47,73	362,8	396,97	554,8	607,05	
131 000 04	VG Brohlthal	266	317	350	6 385,7	347,03	93,14	253,89	11 347,1	616,66	13 013,4	707,21	
131 016 04	Dedenbach	260	290	330	54,6	134,39	68,80	65,59	182,5	449,49	261,0	642,76	
131 041 04	Königsfeld	270	320	330	88,4	136,06	85,41	50,65	272,4	419,02	391,8	602,74	
131 054 04	Niederdürenbach	270	320	352	119,4	120,09	70,08	50,01	381,5	383,79	584,7	588,19	
131 055 04	Niederzissen	270	320	352	2 140,8	786,21	124,90	661,31	2 747,5	1 008,98	2 849,8	1 046,55	
131 059 04	Oberdürenbach	260	320	352	57,6	93,08	73,39	19,70	210,8	340,53	358,1	578,46	
131 060 04	Oberzissen	270	320	352	171,3	157,03	81,21	75,82	472,6	433,16	648,4	594,35	
131 073 04	Schalkenbach	270	320	330	185,3	220,60	82,44	138,15	432,5	514,84	527,2	627,60	
131 201 04	Brenk	270	320	352	17,1	95,19	73,25	21,94	67,5	374,73	101,0	561,33	
131 202 04	Burgbrohl	270	320	352	1 787,5	546,80	94,21	452,60	2 621,5	801,93	2 743,2	839,17	
131 204 04	Galenberg	270	320	330	17,3	79,83	64,46	15,37	67,5	311,10	127,2	586,09	
131 205 04	Glees	255	290	330	206,2	349,56	117,19	232,37	386,0	654,29	386,0	654,29	
131 206 04	Hohenleimbach	250	290	320	31,4	88,83	85,84	2,98	118,8	336,63	233,0	659,92	
131 208 04	Spessart	250	290	320	134,7	176,98	91,63	85,35	309,8	407,10	484,6	636,80	
131 209 04	Wassenach	270	320	352	207,8	185,54	82,06	103,48	577,3	515,44	577,3	515,44	
131 210 04	Wehr	270	320	352	211,3	185,53	79,18	106,35	580,4	509,60	642,2	563,86	
131 211 04	Weibern	270	320	352	315,0	200,25	85,09	115,16	749,1	476,22	928,4	590,20	
131 502 04	Kempenich	270	320	352	639,9	341,09	105,08	236,02	1 169,5	623,41	1 169,5	623,41	
132 000 00	LK Altenkirchen (Ww.)	297	327	367	49 748,7	370,49	97,68	272,82	83 815,2	624,20	95 804,2	713,48	
132 050 00	Herdorf, St.	350	350	370	2 775,3	390,01	83,43	306,58	4 482,4	629,90	5 093,9	715,83	
132 000 01	VG Altenkirchen (Ww.)	290	333	373	6 840,6	294,28	103,90	190,39	12 792,0	550,31	15 917,8	684,79	
132 001 01	Almersbach	270	300	380	69,7	154,53	92,29	62,24	259,4	575,12	259,4	575,12	
132 004 01	Bachenberg	300	320	380	9,7	82,51	62,79	19,73	29,0	247,91	63,4	542,18	
132 009 01	Birnbach	270	320	380	81,1	130,42	78,97	51,45	244,2	392,68	359,3	577,72	
132 017 01	Busenhausen	270	320	350	28,5	82,37	77,80	4,57	121,1	350,02	203,9	589,29	
132 022 01	Eichelhardt	320	320	360	352,8	750,66	129,64	621,02	466,8	993,27	466,8	993,27	
132 027 01	Ersfeld	280	320	380	8,4	137,28	95,10	42,18	29,0	475,16	38,8	636,48	
132 031 01	Fiersbach	320	320	380	39,1	137,12	68,76	68,35	131,3	460,78	147,8	518,59	
132 033 01	Fluterschen	270	290	340	70,6	91,91	69,83	22,07	269,0	350,32	363,1	472,85	
132 035 01	Forstmehren	300	300	380	28,3	188,75	88,98	99,77	61,8	411,83	95,5	636,79	
132 040 01	Gieleroth	350	350	380	66,6	93,80	71,45	22,35	220,9	311,15	405,1	570,49	
132 046 01	Hasselbach	280	320	380	57,3	169,60	83,83	85,77	135,0	399,53	196,9	582,41	
132 047 01	Helmenzen	290	330	380	114,0	134,79	85,97	48,83	338,4	399,96	506,5	598,70	
132 048 01	Helmeroth	300	330	380	27,2	124,70	80,66	44,04	81,3	372,73	104,7	480,43	
132 049 01	Hemmelzen	300	320	360	24,1	107,92	83,98	23,95	64,4	288,62	138,8	622,36	
132 051 01	Heupelzen	300	320	350	22,4	81,27	74,88	6,39	63,3	230,09	153,9	559,66	
132 052 01	Hilgenroth	290	320	360	25,3	83,63	81,75	1,87	104,3	345,38	168,0	556,25	
132 053 01	Hirz-Maulsbach	300	320	360	30,5	94,12	73,98	20,14	116,5	359,69	192,4	593,68	
132 056 01	Idelberg	320	320	380	5,9	116,14	115,63	0,51	23,7	464,04	30,5	598,55	
132 057 01	Ingelbach	270	320	360	426,2	769,25	100,94	668,31	519,7	938,01	519,7	938,01	
132 058 01	Isert	320	320	370	78,7	432,43	47,50	384,93	97,9	537,97	109,6	602,25	
132 061 01	Kettenhausen	320	320	360	47,6	198,18	75,88	122,30	96,1	400,22	133,3	555,41	
132 062 01	Kircheib	270	320	360	82,3	148,81	100,57	48,24	257,2	465,09	316,4	572,12	
132 064 01	Kraam	320	330	360	14,2	91,24	71,81	19,43	58,3	373,53	104,6	670,72	
132 067 01	Mammelzen	270	320	360	298,1	275,81	84,52	191,29	504,7	466,88	793,9	734,38	
132 069 01	Mehren	300	320	360	43,4	91,08	72,74	18,34	149,1	312,49	268,5	562,81	
132 070 01	Michelbach (Ww.)	270	320	380	86,2	144,82	67,33	77,49	232,9	391,35	353,6	594,22	
132 074 01	Neitersen	270	320	360	310,6	376,93	129,69	247,24	579,1	702,83	579,1	702,83	
132 081 01	Obererbach (Ww.)	310	320	360	69,6	123,99	72,51	51,48	201,9	359,83	321,2	572,57	
132 082 01	Oberirschen	270	320	380	77,4	115,15	70,34	44,81	238,6	355,06	395,1	587,94	
132 086 01	Oberwambach	325	325	360	26,9	63,67	64,56	- 0,89	130,3	308,73	229,3	543,31	
132 087 01	Ölsen	315	325	380	6,0	63,79	63,79	-	21,8	231,56	55,6	591,21	
132 092 01	Racksen	320	320	380	17,6	111,99	62,74	49,25	52,7	335,55	87,2	555,49	

30 Steuereinnahmen, Realsteuerhebesätze, Realsteueraufbringungskraft und Steuereinnahmekraft der Gemeinden 2008

Gem.- Schl.- Nr.	Landkreis Verbandsgemeinde Gemeinde	Be- völkerung am 30.06.2008	Steuereinnahmen insgesamt (netto)		Einnahmen aus der / dem					
					Grundsteuer		Gewerbsteuer		Gemeindeanteil an der	
		A	B	Auf- kommen (brutto)	Ein- nahmen (netto) ¹⁾	Ein- kommen- steuer	Umsatz- steuer			
		Anzahl	1 000 EUR	EUR je Einw.	1 000 EUR					
noch: LK Altenkirchen (Ww.)										
132 094 01	Rettersen	389	126,1	324,29	2,3	21,3	28,0	23,0	77,6	0,6
132 099 01	Schöneberg	417	126,3	302,87	1,6	19,8	29,9	24,5	78,0	0,5
132 106 01	Sörth	240	83,3	346,88	1,5	18,6	3,7	3,1	58,4	1,1
132 109 01	Stürzelbach	249	115,2	462,79	1,6	16,4	38,2	31,3	61,7	3,3
132 110 01	Volkerzen	92	19,5	211,57	1,2	3,6	-	-	14,2	-
132 114 01	Werkhausen	238	78,8	331,22	4,2	12,6	8,2	6,7	54,2	0,5
132 115 01	Weyerbusch	1 381	699,5	506,53	3,0	163,3	148,2	122,5	364,7	41,9
132 118 01	Wölmersen	401	151,8	378,46	1,5	22,7	43,9	36,0	89,1	1,6
132 201 01	Berod bei Hachenburg	607	423,4	697,58	3,6	45,0	219,8	181,2	181,6	10,2
132 501 01	Altenkirchen (Ww.), St.	6 106	5 199,8	851,58	7,0	992,9	2 440,1	2 022,7	1 696,0	471,6
132 000 02	VG Betzdorf	15 847	11 661,2	735,86	6,2	1 614,3	5 732,9	4 686,4	4 624,4	694,1
132 002 02	Alsdorf	1 723	984,7	571,48	0,9	135,9	406,6	333,2	476,0	34,2
132 006 02	Betzdorf, St.	10 227	8 301,3	811,71	2,6	1 131,0	4 528,6	3 699,4	2 895,1	553,5
132 042 02	Grünebach	551	248,3	450,68	0,5	45,7	9,0	7,5	188,4	3,2
132 098 02	Scheuerfeld	2 109	1 523,0	722,16	0,6	193,5	656,0	537,6	709,3	76,8
132 111 02	Wallmenroth	1 237	603,9	488,16	1,6	108,2	132,7	108,7	355,6	26,4
132 000 03	VG Daaden	11 849	9 645,0	813,99	23,0	1 091,2	5 846,8	4 782,6	3 340,2	377,4
132 018 03	Daaden	4 436	3 465,1	781,12	7,3	441,4	1 749,6	1 426,5	1 397,2	179,6
132 019 03	Derschen	1 108	547,4	494,00	2,9	76,5	240,1	195,7	257,4	12,7
132 026 03	Emmerzhausen	743	360,6	485,30	2,0	52,7	71,1	57,9	242,3	3,7
132 036 03	Friedewald	1 195	1 408,6	1 178,73	2,5	118,9	1 046,7	853,4	383,3	47,7
132 068 03	Mauden	115	66,5	577,93	1,0	8,2	40,1	33,5	22,6	0,7
132 075 03	Niederdreisbach	943	954,6	1 012,26	1,3	86,3	679,7	560,3	247,6	57,1
132 079 03	Nisterberg	425	275,9	649,28	2,1	28,6	184,7	152,3	84,7	6,3
132 101 03	Schutzbach	429	294,2	685,76	0,1	38,3	148,9	121,4	128,9	4,8
132 113 03	Weitefeld	2 455	2 272,3	925,58	3,9	240,4	1 686,0	1 381,5	576,1	64,7
132 000 04	VG Flammersfeld	11 914	6 361,5	533,95	47,5	1 113,9	2 136,0	1 739,4	3 221,6	196,3
132 005 04	Berzhausen	188	76,8	408,77	2,0	11,5	34,9	28,4	33,6	0,3
132 015 04	Bürdenbach	537	177,0	329,68	1,0	60,0	19,3	15,7	95,7	2,8
132 016 04	Burglahr	513	199,3	388,54	2,0	39,6	23,3	19,0	133,3	4,2
132 023 04	Eichen	582	169,6	291,35	2,8	38,2	13,6	11,1	114,8	0,7
132 029 04	Eulenberg	60	16,0	266,38	1,0	2,8	3,3	2,6	9,0	0,1
132 032 04	Flammersfeld	1 130	633,1	560,29	1,9	132,1	150,8	122,8	348,9	24,0
132 041 04	Giershausen	92	44,9	488,18	2,1	16,0	2,0	1,6	22,2	2,3
132 043 04	Güllesheim	674	372,2	552,25	0,8	54,2	117,4	95,6	215,7	3,2
132 055 04	Horhausen (Ww.)	1 914	1 399,5	731,21	2,1	235,1	627,2	510,7	589,2	57,6
132 060 04	Kescheid	133	50,2	377,71	4,7	6,3	5,7	4,6	33,8	0,1
132 065 04	Krunkel	664	576,2	867,72	0,7	53,3	406,3	330,9	178,6	10,1
132 078 04	Niedersteinebach	172	82,1	477,51	0,1	15,4	5,3	4,3	59,5	1,5
132 083 04	Oberlahr	762	594,2	779,73	1,8	85,0	251,2	204,6	242,3	57,7
132 084 04	Obernau	150	31,8	211,88	0,6	12,2	1,6	1,3	16,7	0,4
132 085 04	Obersteinebach	230	140,1	609,26	1,1	27,7	36,6	29,8	79,3	1,5
132 088 04	Orfgen	251	78,0	310,81	3,8	13,7	- 11,0	- 9,0	67,3	0,1
132 089 04	Peterslahr	286	207,0	723,60	1,0	24,0	110,6	90,1	83,4	7,2
132 090 04	Pleckhausen	798	355,8	445,85	2,2	61,4	56,5	46,0	233,8	9,2
132 093 04	Reiferscheid	397	106,9	269,21	1,9	26,3	2,7	2,2	75,2	0,4
132 097 04	Rott	460	149,2	324,27	4,7	33,4	8,9	7,3	101,6	0,9
132 100 04	Schürdt	268	80,8	301,56	2,8	18,7	4,3	3,5	53,9	0,7
132 103 04	Seelbach (Ww.)	337	136,6	405,20	2,2	23,0	25,7	20,9	88,7	0,7
132 104 04	Seifen	162	79,5	490,47	2,0	8,4	20,3	16,7	50,6	0,7
132 112 04	Walterschen	166	114,6	690,30	1,6	15,0	61,1	49,8	43,8	3,6
132 116 04	Willroth	853	441,8	517,99	0,3	90,0	157,0	127,8	215,8	5,9
132 119 04	Ziegenhain	135	48,3	357,61	0,4	10,6	1,4	1,1	34,7	0,6
132 000 05	VG Gebhardshain	11 151	6 558,6	588,16	20,1	946,8	2 705,9	2 222,6	3 165,4	169,0
132 020 05	Dickendorf	373	189,2	507,11	1,1	23,7	105,5	87,0	71,6	4,2
132 024 05	Elben	339	267,0	787,49	0,5	29,8	143,5	117,6	113,3	4,1
132 025 05	Elkenroth	1 874	1 186,3	633,03	4,0	168,6	517,9	424,4	529,7	56,2
132 030 05	Fensdorf	421	216,6	514,49	2,0	31,9	61,0	50,0	127,9	2,0
132 039 05	Gebhardshain	1 913	1 238,7	647,49	2,1	188,0	490,4	406,5	598,1	40,2

30 Steuereinnahmen, Realsteuerhebesätze, Realsteueraufbringungskraft und Steuereinnahmekraft der Gemeinden 2008

Gem.- Schl.- Nr.	Landkreis Verbandsgemeinde Gemeinde	Realsteuer- hebesätze			Realsteueraufbringungskraft				Steuer- einnahmekraft der Gemeinden ²⁾		Steuer- einnahmekraft der Gemeinden ²⁾ zuzüglich Schlüssel- zuweisung ³⁾		
		Grund- steuer		Ge- wer- be- steuer	insgesamt		Grund- steuer	Ge- werbe- steuer					
		A	B										
		%							1 000 EUR	EUR je Einw.	EUR je Einw.	EUR je Einw.	1 000 EUR
noch: LK Altenkirchen (Ww.)													
132 094 01	Rettersen	270	320	360	53,5	137,58	64,09	73,49	126,7	325,63	226,3	581,68	
132 099 01	Schöneberg	300	320	360	52,9	126,85	53,69	73,15	126,0	302,14	241,3	578,63	
132 106 01	Sörth	300	320	360	24,9	103,61	87,70	15,90	83,7	348,66	119,1	496,33	
132 109 01	Stürzelbach	270	320	360	58,0	232,75	76,33	156,43	116,1	466,41	161,1	647,15	
132 110 01	Volkerzen	280	320	380	5,0	54,35	54,35	-	19,2	208,78	52,3	568,57	
132 114 01	Werkhausen	270	320	360	26,1	109,64	74,50	35,14	79,4	333,65	135,4	568,82	
132 115 01	Weyerbusch	280	335	375	312,9	226,57	121,52	105,05	693,9	502,44	737,3	533,86	
132 118 01	Wölmersen	270	320	360	70,3	175,36	63,72	111,64	153,1	381,75	182,6	455,34	
132 201 01	Berod bei Hachenburg	290	320	370	269,0	443,10	83,99	359,10	422,2	695,50	422,2	695,50	
132 501 01	Altenkirchen (Ww.), St.	300	350	380	3 322,1	544,07	158,12	385,95	5 072,3	830,71	5 478,5	897,23	
132 000 02	VG Betzdorf	311	320	356	7 619,8	480,83	107,96	372,87	11 891,8	750,41	12 580,5	793,87	
132 002 02	Alsdorf	320	320	360	558,9	324,38	83,78	240,59	995,7	577,86	1 086,2	630,38	
132 006 02	Betzdorf, St.	300	320	355	5 878,7	574,82	117,05	457,77	8 498,1	830,95	8 817,9	862,21	
132 042 02	Grünebach	320	320	380	57,5	104,28	88,43	15,85	247,6	449,33	327,2	593,85	
132 098 02	Scheuerfeld	320	320	360	873,7	414,29	97,20	317,09	1 541,5	730,90	1 541,5	730,90	
132 111 02	Wallmenroth	317	320	360	251,0	202,89	93,52	109,37	609,0	492,29	807,8	653,01	
132 000 03	VG Daaden	288	322	357	7 176,1	605,63	98,50	507,13	9 829,4	829,56	10 217,1	862,27	
132 018 03	Daaden	280	320	352	2 297,8	518,00	106,77	411,22	3 551,6	800,63	3 694,6	832,87	
132 019 03	Derschen	280	320	352	334,1	301,51	75,60	225,91	559,9	505,28	698,0	629,98	
132 026 03	Emmerzhausen	280	320	352	131,7	177,30	77,59	99,71	364,7	490,79	437,1	588,26	
132 036 03	Friedewald	280	330	352	1 215,6	1 017,25	104,03	913,22	1 453,4	1 216,24	1 453,4	1 216,24	
132 068 03	Mauden	300	350	390	46,6	405,51	76,97	328,55	63,2	549,85	97,3	845,91	
132 075 03	Niederdreisbach	290	330	370	763,8	809,96	95,00	714,96	949,1	1 006,46	949,1	1 006,46	
132 079 03	Nisterberg	290	330	370	214,5	504,79	73,71	431,08	273,1	642,62	273,1	642,62	
132 101 03	Schutzbach	280	320	352	195,7	456,26	94,51	361,76	302,0	703,88	302,0	703,88	
132 113 03	Weitefeld	320	320	360	1 976,2	804,96	104,87	700,10	2 312,5	941,96	2 312,5	941,96	
132 000 04	VG Flammersfeld	300	321	350	3 458,3	290,27	102,33	187,94	6 479,7	543,87	7 885,0	661,83	
132 005 04	Berzhausen	270	320	350	50,9	270,62	75,78	194,84	78,3	416,32	93,2	495,51	
132 015 04	Bürdenbach	300	320	350	84,6	157,53	119,83	37,70	179,5	334,27	295,3	549,94	
132 016 04	Burglahr	300	320	350	68,1	132,84	85,24	47,60	201,3	392,42	238,7	465,26	
132 023 04	Eichen	300	320	350	57,3	98,41	73,92	24,49	170,2	292,52	330,3	567,50	
132 029 04	Eulenberg	300	320	350	7,4	122,65	65,83	56,82	15,9	264,20	31,1	517,83	
132 032 04	Flammersfeld	300	320	350	299,4	264,92	125,02	139,90	644,2	570,06	858,4	759,61	
132 041 04	Giershausen	270	320	350	21,2	230,91	208,37	22,54	45,4	493,71	65,5	712,14	
132 043 04	Güllesheim	290	320	350	181,1	268,68	86,08	182,60	378,2	561,15	378,2	561,15	
132 055 04	Horhausen (Ww.)	320	320	350	907,8	474,27	130,69	343,58	1 438,2	751,39	1 523,0	795,69	
132 060 04	Kescheid	300	320	350	17,1	128,81	84,03	44,78	50,0	375,74	73,6	553,54	
132 065 04	Krunkel	320	320	350	482,9	727,24	85,61	641,63	596,2	897,85	596,2	897,85	
132 078 04	Niedersteinebach	300	320	350	22,0	127,90	95,41	32,49	82,1	477,21	134,8	783,91	
132 083 04	Oberlahr	320	320	350	354,8	465,59	119,92	345,67	608,1	798,07	608,1	798,07	
132 084 04	Obernau	320	320	360	15,1	100,85	89,74	11,11	31,8	212,29	93,3	621,76	
132 085 04	Obersteinebach	350	350	350	66,1	287,21	120,40	166,81	140,1	608,93	140,1	608,93	
132 088 04	Orfgen	300	320	350	6,5	25,92	71,89	- 45,97	75,9	302,44	124,6	496,29	
132 089 04	Peterslahr	300	320	350	142,3	497,52	91,86	405,66	212,4	742,73	212,4	742,73	
132 090 04	Pleckhausen	300	320	350	126,2	158,08	83,81	74,27	358,6	449,38	451,4	565,69	
132 093 04	Reiferscheid	270	320	350	32,6	82,12	75,11	7,01	107,7	271,29	230,8	581,46	
132 097 04	Rott	310	320	350	48,9	106,30	85,90	20,40	149,8	325,55	233,5	507,50	
132 100 04	Schürdt	300	320	350	27,0	100,62	83,65	16,97	80,7	301,10	147,7	551,21	
132 103 04	Seelbach (Ww.)	300	320	350	53,3	158,25	78,24	80,01	137,9	409,34	208,2	617,75	
132 104 04	Seifen	300	320	360	31,5	194,32	66,28	128,04	79,1	488,41	86,7	534,89	
132 112 04	Walterschen	300	320	350	81,5	490,80	104,70	386,10	117,5	707,56	117,5	707,56	
132 116 04	Willroth	300	320	350	259,9	304,66	111,72	192,94	452,5	530,46	527,4	618,27	
132 119 04	Ziegenhain	300	320	350	13,1	96,82	85,90	10,93	48,2	356,82	85,3	631,81	
132 000 05	VG Gebhardshain	320	322	364	3 740,9	335,48	90,75	244,73	6 592,0	591,16	7 566,9	678,58	
132 020 05	Dickendorf	320	320	370	130,6	350,24	69,61	280,62	187,8	503,58	187,8	503,58	
132 024 05	Elben	320	320	360	178,2	525,72	94,31	431,40	269,7	795,62	269,7	795,62	
132 025 05	Elkenroth	320	320	360	709,7	378,71	96,95	281,76	1 202,1	641,44	1 263,2	674,05	
132 030 05	Fensdorf	320	320	360	97,7	232,09	84,27	147,81	216,6	514,40	249,8	593,44	
132 039 05	Gebhardshain	330	330	380	668,0	349,17	101,61	247,56	1 222,5	639,03	1 494,5	781,24	

30 Steuereinnahmen, Realsteuerhebesätze, Realsteueraufbringungskraft und Steuereinnahmekraft der Gemeinden 2008

Gem.- Schl.- Nr.	Landkreis Verbandsgemeinde Gemeinde	Be- völkerung am 30.06.2008	Steuereinnahmen insgesamt (netto)		Einnahmen aus der / dem					
					Grundsteuer		Gewerbsteuer		Gemeindeanteil an der	
		A	B	Auf- kommen (brutto)	Ein- nahmen (netto) ¹⁾	Ein- kommen- steuer	Umsatz- steuer			
		Anzahl	1 000 EUR	EUR je Einw.	1 000 EUR					
noch: LK Altenkirchen (Ww.)										
132 059 05	Kausen	802	304,5	379,69	0,9	51,2	35,3	28,9	219,4	2,6
132 066 05	Malberg	1 060	373,1	352,01	1,6	68,3	62,6	51,3	246,8	2,8
132 071 05	Molzheim	567	249,3	439,68	0,6	40,0	9,0	7,4	198,4	0,5
132 073 05	Nauroth	1 127	681,4	604,63	2,4	97,6	316,6	259,4	304,0	15,6
132 095 05	Rosenheim (LK Altenkirchen)	732	763,1	1 042,55	1,0	77,0	525,2	430,4	233,4	16,6
132 107 05	Steinebach/Sieg	1 277	839,3	657,20	2,6	120,3	437,3	358,3	330,4	20,8
132 108 05	Steineroth	666	250,2	375,67	1,1	50,4	1,6	1,3	192,4	3,3
132 000 06	VG Hamm (Sieg)	12 999	5 946,2	457,43	22,4	1 106,1	2 050,9	1 690,9	2 866,4	225,9
132 007 06	Birkenbeul	495	157,9	319,05	5,2	29,8	8,6	7,1	112,2	0,8
132 010 06	Bitzen	829	277,0	334,18	1,2	55,6	30,5	25,4	192,1	1,2
132 013 06	Breitscheidt	1 013	596,6	588,96	1,6	74,3	379,2	312,6	195,3	10,3
132 014 06	Bruchertseifen	734	237,4	323,38	2,1	55,0	14,6	12,0	163,9	1,5
132 028 06	Etzbach	1 323	553,6	418,41	1,2	117,7	203,5	167,8	256,3	7,2
132 034 06	Forst	646	260,7	403,63	2,0	47,3	52,7	43,4	163,0	3,3
132 038 06	Fürthen	1 236	335,1	271,11	1,5	83,8	- 85,4	- 70,4	310,6	6,8
132 044 06	Hamm (Sieg)	3 309	2 374,0	717,44	1,0	385,4	1 276,4	1 052,2	756,9	170,4
132 077 06	Niederirsen	110	43,1	391,47	1,8	6,8	-	-	33,2	0,0
132 091 06	Pracht	1 569	561,1	357,62	1,8	113,1	118,6	97,8	339,9	4,6
132 096 06	Roth	1 526	504,2	330,44	1,7	124,3	53,2	43,8	312,6	18,8
132 102 06	Seelbach bei Hamm (Sieg)	209	45,4	217,37	1,2	13,1	- 1,0	- 0,8	30,5	0,8
132 000 07	VG Kirchen (Sieg)	24 634	17 820,8	723,42	59,6	2 237,1	8 686,3	7 200,5	7 763,8	485,0
132 012 07	Brachbach	2 426	2 317,4	955,25	0,7	199,6	1 542,7	1 278,8	810,7	21,8
132 037 07	Friesenhagen	1 695	2 252,1	1 328,64	37,5	166,2	1 693,9	1 404,1	521,3	114,3
132 045 07	Harbach	566	223,7	395,26	2,5	34,8	16,0	13,3	171,4	0,5
132 063 07	Kirchen (Sieg), St.	8 940	4 938,0	552,35	15,5	832,8	1 241,8	1 029,3	2 884,8	143,5
132 072 07	Mudersbach	6 191	5 009,5	809,16	1,3	572,4	2 847,7	2 360,6	1 951,2	108,5
132 076 07	Niederfischbach	4 816	3 080,1	639,56	2,2	431,3	1 344,3	1 114,3	1 424,4	96,4
132 000 08	VG Wissen	15 522	8 364,9	538,90	55,7	1 359,1	2 790,8	2 309,4	4 280,3	316,1
132 008 08	Birken-Honigssessen	2 586	1 045,0	404,11	10,6	184,1	171,5	140,5	694,2	9,1
132 011 08	Mittelhof	1 114	338,4	303,79	9,2	65,8	45,4	37,2	216,2	5,2
132 054 08	Hövels	664	227,1	342,01	5,3	38,8	46,7	38,3	138,3	2,9
132 080 08	Katzwinkel (Sieg)	1 979	877,1	443,19	11,6	136,0	149,5	122,5	591,0	11,0
132 105 08	Selbach (Sieg)	831	275,2	331,19	0,8	60,7	8,6	7,0	202,7	1,5
132 117 08	Wissen, St.	8 348	5 602,0	671,06	18,3	873,7	2 369,1	1 963,9	2 437,9	286,3
133 000 00	LK Bad Kreuznach	156 992	99 068,3	631,04	854,5	14 364,1	37 524,5	30 855,7	47 836,2	4 343,2
133 006 00	Bad Kreuznach, gr. kr. St.	43 677	34 407,0	787,76	83,2	5 315,8	16 956,3	14 054,6	12 449,7	2 144,2
133 052 00	Kirn, St.	8 458	7 027,8	830,90	3,0	887,1	4 232,7	3 468,4	1 979,1	616,6
133 000 01	VG Bad Kreuznach	9 047	4 521,5	499,78	103,5	654,8	711,7	579,4	3 057,1	105,6
133 012 01	Biebelsheim	662	236,1	356,66	12,9	41,4	21,6	17,4	156,3	7,3
133 031 01	Frei-Laubersheim	1 083	473,9	437,57	16,2	67,6	57,4	46,7	333,2	8,1
133 032 01	Fürfeld	1 585	676,5	426,80	15,8	93,3	89,6	72,9	479,3	10,2
133 037 01	Hackenheim	2 015	1 052,3	522,23	12,0	150,8	129,2	105,4	769,0	10,5
133 069 01	Neu-Bamberg	935	650,6	695,85	7,2	72,6	186,0	151,5	372,8	44,6
133 078 01	Pfaffen-Schwabenheim	1 222	624,5	511,02	18,5	120,7	86,4	70,3	395,0	17,0
133 080 01	Pleithersheim	338	162,1	479,64	4,9	22,6	20,8	16,9	114,8	1,1
133 104 01	Tiefenthal	129	45,3	351,50	0,8	6,2	15,3	12,5	24,4	0,7
133 106 01	Volxheim	1 078	600,2	556,77	15,2	79,5	105,5	85,9	412,3	6,1
133 000 02	VG Bad Münster am Stein-Ebg.	11 198	5 541,7	494,88	65,3	919,8	1 018,6	841,7	3 512,5	122,5
133 003 02	Altenbamberg	796	351,2	441,17	3,9	56,4	48,7	40,3	239,8	7,3
133 007 02	Bad Münster am Stein-Ebg., St.	3 814	1 895,8	497,05	9,7	440,4	290,8	242,3	1 070,9	77,8
133 027 02	Duchroth	563	243,2	431,92	8,4	31,9	32,9	27,0	168,9	3,9
133 030 02	Feilbingert	1 695	882,0	520,38	9,2	100,7	262,5	215,1	545,6	7,0
133 039 02	Hallgarten	758	295,9	390,36	3,0	44,2	34,5	28,5	213,9	3,2
133 045 02	Hochstätten	619	243,3	393,05	4,3	33,9	14,4	11,9	188,7	2,0
133 070 02	Niederhausen	549	316,9	577,17	10,1	41,2	40,2	33,2	226,0	4,6

30 Steuereinnahmen, Realsteuerhebesätze, Realsteueraufbringungskraft und Steuereinnahmekraft der Gemeinden 2008

Gem.- Schl.- Nr.	Landkreis Verbandsgemeinde Gemeinde	Realsteuer- hebesätze			Realsteueraufbringungskraft				Steuer- einnahmekraft der Gemeinden ²⁾		Steuer- einnahmekraft der Gemeinden ²⁾ zuzüglich Schlüssel- zuweisung ³⁾		
		Grund- steuer		Ge- wer- be- steuer	insgesamt		Grund- steuer	Ge- werbe- steuer					
		A	B										
		%							1 000 EUR	EUR je Einw.	EUR je Einw.	EUR je Einw.	1 000 EUR
noch: LK Altenkirchen (Ww.)													
132 059 05	Kausen	310	320	360	90,9	113,30	68,43	44,88	306,6	382,26	472,5	589,09	
132 066 05	Malberg	310	320	360	137,5	129,70	69,45	60,25	375,8	354,56	559,1	527,45	
132 071 05	Molzheim	320	320	370	51,8	91,34	75,57	15,76	249,1	439,25	309,5	545,82	
132 073 05	Nauroth	320	320	360	428,0	379,76	93,38	286,38	690,4	612,62	756,0	670,83	
132 095 05	Rosenheim (LK Altenkirchen)	320	320	360	617,6	843,73	112,31	731,42	772,8	1 055,74	772,8	1 055,74	
132 107 05	Steinebach/Sieg	320	320	360	575,1	450,37	101,29	349,08	847,4	663,56	847,4	663,56	
132 108 05	Steineroth	320	320	380	55,8	83,83	81,50	2,33	251,3	377,39	384,6	577,40	
132 000 06	VG Hamm (Sieg)	298	321	370	3 218,6	247,60	91,23	156,38	5 950,9	457,80	8 075,3	621,23	
132 007 06	Birkenbeul	350	320	370	44,2	89,34	72,09	17,25	155,8	314,65	277,0	559,54	
132 010 06	Bitzen	290	340	390	85,2	102,76	68,10	34,66	273,4	329,74	475,1	573,08	
132 013 06	Breitscheidt	280	320	370	456,2	450,37	79,08	371,28	595,2	587,56	595,2	587,56	
132 014 06	Bruchertseifen	280	320	370	74,7	101,75	82,05	19,70	237,6	323,66	428,7	584,05	
132 028 06	Etzbach	280	320	370	327,4	247,48	94,87	152,61	555,2	419,62	817,9	618,18	
132 034 06	Forst	280	320	370	104,2	161,26	80,38	80,88	261,2	404,41	369,1	571,37	
132 038 06	Fürthen	280	320	370	5,3	4,29	72,85	- 68,57	337,8	273,28	604,6	489,13	
132 044 06	Hamm (Sieg)	280	320	370	1 674,1	505,93	123,31	382,62	2 377,2	718,40	2 532,4	765,30	
132 077 06	Niederirschen	300	320	370	9,0	81,60	81,60	-	42,2	383,62	61,1	555,29	
132 091 06	Pracht	280	320	370	239,0	152,33	77,33	74,99	562,7	358,66	976,7	622,51	
132 096 06	Roth	290	320	370	185,7	121,71	87,14	34,57	507,7	332,73	850,5	557,33	
132 102 06	Seelbach bei Hamm (Sieg)	300	330	370	13,6	64,91	69,76	- 4,85	45,0	215,31	87,2	417,14	
132 000 07	VG Kirchen (Sieg)	318	334	380	10 708,8	434,72	94,17	340,55	17 471,7	709,25	18 501,6	751,06	
132 012 07	Brachbach	300	330	380	1 695,0	698,68	84,53	614,15	2 263,6	933,07	2 272,0	936,54	
132 037 07	Friesenhagen	330	330	380	1 838,5	1 084,68	119,52	965,15	2 184,4	1 288,72	2 184,4	1 288,72	
132 045 07	Harbach	300	330	380	53,5	94,46	67,15	27,30	222,6	393,28	342,9	605,84	
132 063 07	Kirchen (Sieg), St.	300	340	380	2 041,9	228,40	94,25	134,15	4 857,8	543,38	5 702,6	637,87	
132 072 07	Mudersbach	300	330	380	3 337,8	539,14	94,90	444,24	4 910,4	793,15	4 910,4	793,15	
132 076 07	Niederfischbach	300	330	380	1 742,1	361,74	92,16	269,58	3 033,0	629,77	3 089,3	641,46	
132 000 08	VG Wissen	280	320	377	4 210,2	271,24	96,14	175,10	8 325,4	536,36	9 966,2	642,07	
132 008 08	Birken-Honigssessen	280	320	360	380,1	146,98	79,37	67,61	1 052,5	406,99	1 538,5	594,93	
132 011 08	Mittelhof	280	320	360	125,2	112,35	70,85	41,51	338,4	303,74	624,7	560,76	
132 054 08	Hövels	280	320	360	93,9	141,47	69,75	71,72	226,8	341,53	364,3	548,69	
132 080 08	Katzwinkel (Sieg)	280	320	360	307,9	155,56	78,55	77,01	882,9	446,14	1 151,6	581,89	
132 105 08	Selbach (Sieg)	280	320	360	73,7	88,66	78,13	10,53	276,3	332,52	446,1	536,77	
132 117 08	Wissen, St.	280	320	380	3 229,5	386,86	112,78	274,09	5 548,5	664,65	5 841,1	699,70	
133 000 00	LK Bad Kreuznach	281	327	366	53 365,2	339,92	100,22	239,70	98 875,8	629,81	113 661,0	723,99	
133 006 00	Bad Kreuznach, gr. kr. St.	280	330	380	21 905,6	501,54	126,60	374,94	33 597,7	769,23	36 404,0	833,48	
133 052 00	Kirn, St.	320	340	360	5 199,6	614,75	104,58	510,17	7 031,1	831,29	7 611,0	899,86	
133 000 01	VG Bad Kreuznach	272	319	350	1 548,7	171,19	88,64	82,54	4 579,1	506,15	5 697,5	629,77	
133 012 01	Biebelsheim	269	317	330	81,8	123,62	87,29	36,33	241,1	364,24	610,7	922,56	
133 031 01	Frei-Laubersheim	270	320	350	148,7	137,27	81,74	55,53	479,3	442,59	625,5	577,59	
133 032 01	Fürfeld	270	320	350	209,2	131,96	72,71	59,25	682,1	430,34	963,1	607,64	
133 037 01	Hackenheim	269	317	352	308,2	152,96	86,09	66,87	1 063,9	527,98	1 229,8	610,34	
133 069 01	Neu-Bamberg	280	320	350	279,1	298,50	89,88	208,62	662,0	707,97	662,0	707,97	
133 078 01	Pfaffen-Schwabenheim	280	320	350	236,9	193,83	119,73	74,10	632,8	517,80	733,3	600,06	
133 080 01	Pleithersheim	270	320	350	50,8	150,40	85,96	64,43	162,9	481,81	183,6	543,18	
133 104 01	Tiefenthal	269	317	352	23,5	181,97	58,30	123,67	45,8	354,74	80,1	620,98	
133 106 01	Volxheim	270	320	350	210,6	195,36	92,78	102,58	609,4	565,27	609,4	565,27	
133 000 02	VG Bad Münster am Stein-Ebg.	284	339	374	1 982,0	177,00	87,84	89,16	5 440,2	485,82	6 927,1	618,60	
133 003 02	Altenbamberg	280	330	375	109,4	137,49	77,58	59,91	348,1	437,33	447,0	561,53	
133 007 02	Bad Münster am Stein-Ebg., St.	300	350	390	708,2	185,69	113,94	71,75	1 808,4	474,16	2 391,7	627,07	
133 027 02	Duchroth	280	330	365	74,3	132,01	73,26	58,75	241,3	428,66	315,4	560,17	
133 030 02	Feilbingert	270	320	360	383,7	226,39	68,50	157,90	888,9	524,43	1 107,8	653,59	
133 039 02	Hallgarten	280	330	370	82,6	109,04	63,82	45,21	293,7	387,46	459,5	606,22	
133 045 02	Hochstätten	280	330	375	53,2	85,99	63,26	22,74	241,4	390,06	369,3	596,63	
133 070 02	Niederhausen	290	330	375	91,5	166,67	94,99	71,68	315,1	574,00	345,5	629,35	

30 Steuereinnahmen, Realsteuerhebesätze, Realsteueraufbringungskraft und Steuereinnahmekraft der Gemeinden 2008

Gem.- Schl.- Nr.	Landkreis Verbandsgemeinde Gemeinde	Be- völkerung am 30.06.2008	Steuereinnahmen insgesamt (netto)		Einnahmen aus der / dem					
					Grundsteuer		Gewerbsteuer		Gemeindeanteil an der	
		A	B	Auf- kommen (brutto)	Ein- nahmen (netto) ¹⁾	Ein- kommen- steuer	Umsatz- steuer			
		Anzahl	1 000 EUR	EUR je Einw.	1 000 EUR					
noch: LK Bad Kreuznach										
133 071 02	Norheim	1 416	754,0	532,50	4,7	112,9	82,2	68,2	556,0	8,1
133 074 02	Oberhausen an der Nahe	409	244,0	596,55	6,2	23,8	96,0	79,4	129,0	4,1
133 105 02	Traisen	579	315,5	544,88	5,7	34,3	116,2	95,8	173,6	4,4
133 000 03	VG Kirn-Land	10 351	3 984,8	384,97	57,1	696,9	559,6	458,3	2 676,4	73,3
133 008 03	Bärenbach	523	173,7	332,12	2,3	31,0	19,5	16,0	121,5	1,2
133 010 03	Becherbach bei Kirn	403	178,3	442,46	6,0	21,3	52,2	42,6	107,3	0,7
133 016 03	Brauweiler	60	26,9	448,30	1,7	3,2	0,2	0,2	21,6	0,2
133 038 03	Hahnenbach	569	197,0	346,19	0,6	41,4	13,1	10,7	141,7	1,3
133 041 03	Heimweiler	442	162,9	368,45	4,2	24,6	14,5	11,9	119,5	1,7
133 042 03	Heinzenberg	28	9,1	325,50	1,0	1,6	0,3	0,2	5,8	0,3
133 043 03	Hennweiler	1 315	462,6	351,80	4,8	96,8	36,3	29,8	322,8	6,0
133 046 03	Hochstetten-Dhaun	1 631	731,4	448,44	3,8	133,7	159,1	129,9	446,8	14,5
133 047 03	Horbach	41	10,1	245,83	1,6	1,7	0,3	0,2	6,3	-
133 059 03	Limbach	343	92,4	269,38	7,7	11,6	0,8	0,7	71,8	0,1
133 063 03	Meckenbach	400	155,7	389,19	4,8	22,4	21,1	17,2	109,3	1,4
133 073 03	Oberhausen bei Kirn	964	320,5	332,52	3,5	65,2	- 11,3	- 9,3	255,5	3,3
133 077 03	Otzweiler	216	71,6	331,68	3,7	10,5	2,0	1,6	54,0	1,2
133 096 03	Simmertal	1 964	852,2	433,89	2,9	154,9	137,3	112,9	544,9	31,7
133 113 03	Weitersborn	266	61,3	230,29	0,7	10,7	0,4	0,3	49,0	0,1
133 201 03	Bruschied	308	98,5	319,71	0,9	18,8	4,8	3,9	72,5	1,5
133 202 03	Kellenbach	270	95,4	353,36	4,1	14,7	0,3	0,2	74,8	0,9
133 203 03	Königsau	68	21,2	311,03	1,0	4,4	0,2	0,2	14,5	0,9
133 204 03	Schneppenbach	274	156,1	569,61	1,2	12,7	87,7	71,7	65,5	4,6
133 205 03	Schwarzerden	266	108,1	406,38	0,9	15,8	21,0	17,2	71,6	1,9
133 000 04	VG Langenlonsheim	13 387	8 781,6	655,98	127,1	1 256,7	2 778,3	2 263,6	4 797,0	291,3
133 018 04	Bretzenheim	2 451	1 452,3	592,55	16,0	234,8	327,2	266,4	892,7	34,6
133 026 04	Dorsheim	687	361,4	526,11	10,3	38,8	12,6	10,3	298,2	0,2
133 035 04	Guldental	2 579	1 294,8	502,05	38,9	171,3	231,4	189,6	873,5	12,0
133 054 04	Langenlonsheim	3 655	3 554,1	972,38	22,1	506,6	1 936,3	1 576,7	1 246,8	192,4
133 056 04	Laubenheim	774	457,7	591,30	9,9	58,6	12,4	10,1	373,0	1,5
133 087 04	Rümmelsheim	1 404	703,9	501,35	10,1	107,1	57,2	46,6	499,2	34,8
133 114 04	Windesheim	1 837	957,4	521,20	19,7	139,5	201,3	163,9	613,5	15,9
133 000 05	VG Meisenheim	8 208	4 195,1	511,09	81,4	540,6	1 508,4	1 232,3	2 175,2	145,4
133 001 05	Abtweiler	224	82,9	369,88	6,5	9,5	10,1	8,3	57,1	0,9
133 011 05	Becherbach	942	322,9	342,75	14,1	37,9	35,2	28,8	234,2	4,2
133 017 05	Breitenheim	436	179,9	412,64	3,8	19,2	12,6	10,2	145,3	0,6
133 020 05	Callbach	394	204,7	519,47	5,4	19,0	86,5	70,7	106,0	1,9
133 024 05	Desloch	379	109,9	289,88	6,5	15,5	0,8	0,7	86,2	0,3
133 049 05	Hundsbach	404	157,2	389,19	3,4	18,7	33,7	27,5	105,9	0,5
133 051 05	Jeckenbach	257	94,2	366,49	2,4	9,8	0,1	0,1	81,0	0,6
133 058 05	Lettweiler	229	107,7	470,38	6,5	8,2	19,2	15,9	75,3	0,3
133 060 05	Löllbach	216	80,9	374,58	2,9	10,1	6,2	5,1	60,1	2,3
133 065 05	Meisenheim, St.	2 870	2 235,6	778,95	4,6	311,5	1 239,3	1 012,4	773,1	127,9
133 081 05	Raumbach	441	155,3	352,12	3,8	18,5	41,9	34,1	97,9	0,5
133 083 05	Rehborn	739	272,6	368,94	9,1	34,9	16,5	13,5	209,1	4,4
133 084 05	Reiffelbach	265	70,2	265,02	3,1	12,4	1,3	1,0	52,8	0,2
133 090 05	Schmittweiler	234	47,4	202,69	4,6	9,1	0,9	0,7	32,3	0,2
133 092 05	Schweinschied	178	73,7	413,84	4,4	6,3	4,1	3,3	58,9	0,4
133 000 06	VG Rüdesheim	25 132	13 153,6	523,38	176,3	1 723,6	3 074,3	2 503,4	8 463,8	234,1
133 002 06	Allenfeld	196	47,7	243,46	2,4	8,7	- 5,2	- 4,2	38,1	2,2
133 004 06	Argenschwang	359	161,3	449,42	0,7	19,5	37,0	30,1	105,7	4,5
133 013 06	Bockenu	1 281	1 056,9	825,07	3,4	105,4	594,5	484,1	405,6	56,3
133 014 06	Boos	396	185,7	469,01	1,2	22,0	13,6	11,0	149,4	0,8
133 015 06	Braunweiler	623	312,1	500,91	4,5	33,3	103,1	84,0	189,0	0,5
133 019 06	Burgsponheim	262	99,3	378,93	1,8	14,1	6,2	5,0	76,6	0,4
133 021 06	Dalberg	253	94,3	372,88	1,3	12,9	12,9	10,5	69,1	0,2
133 033 06	Gebroth	156	75,2	482,21	1,8	9,0	17,0	13,8	49,6	0,4
133 036 06	Gutenberg	986	512,3	519,55	9,7	62,9	47,4	38,6	393,5	5,1
133 040 06	Hargesheim	2 837	1 628,1	573,89	3,0	207,3	320,2	260,7	1 131,8	19,7

30 Steuereinnahmen, Realsteuerhebesätze, Realsteueraufbringungskraft und Steuereinnahmekraft der Gemeinden 2008

Gem.- Schl.- Nr.	Landkreis Verbandsgemeinde Gemeinde	Realsteuer- hebesätze			Realsteueraufbringungskraft				Steuer- einnahmekraft der Gemeinden ²⁾		Steuer- einnahmekraft der Gemeinden ²⁾ zuzüglich Schlüssel- zuweisung ³⁾		
		Grund- steuer		Ge- wer- be- steuer	insgesamt		Grund- steuer	Ge- werbe- steuer					
		A	B										
		%							1 000 EUR	EUR je Einw.	EUR je Einw.	EUR je Einw.	1 000 EUR
noch: LK Bad Kreuznach													
133 071 02	Norheim	290	340	380	196,2	138,59	82,50	56,09	746,3	527,06	817,9	577,60	
133 074 02	Oberhausen an der Nahe	280	320	375	125,5	306,80	77,00	229,80	242,0	591,64	264,8	647,50	
133 105 02	Traisen	280	320	370	157,2	271,52	72,53	198,99	314,8	543,74	408,2	705,03	
133 000 03	VG Kirn-Land	283	326	359	1 352,2	130,63	75,34	55,30	4 000,6	386,49	5 991,7	578,85	
133 008 03	Bärenbach	280	330	365	53,6	102,58	65,10	37,48	173,0	330,69	306,4	585,88	
133 010 03	Becherbach bei Kirn	270	320	355	82,8	205,38	71,50	133,88	181,2	449,74	262,1	650,49	
133 016 03	Brauweiler	270	320	355	5,3	88,97	85,78	3,18	27,0	450,47	41,2	687,17	
133 038 03	Hahnenbach	300	330	365	56,1	98,54	75,48	23,07	196,7	345,76	340,2	597,81	
133 041 03	Heimweiler	275	325	365	44,5	100,67	67,64	33,02	163,1	369,03	258,4	584,63	
133 042 03	Heinzenberg	300	330	365	3,0	105,43	95,21	10,21	9,0	320,21	17,9	638,82	
133 043 03	Hennweiler	280	330	365	140,4	106,79	79,06	27,73	462,7	351,86	754,2	573,53	
133 046 03	Hochstetten-Dhaun	270	320	355	309,6	189,84	89,03	100,81	741,8	454,81	997,0	611,31	
133 047 03	Horbach	280	330	365	3,6	87,88	81,24	6,63	9,9	241,07	25,0	610,59	
133 059 03	Limbach	270	320	365	21,2	61,80	59,36	2,44	92,9	270,98	196,3	572,39	
133 063 03	Meckenbach	270	320	355	50,5	126,24	71,81	54,43	157,3	393,28	233,0	582,43	
133 073 03	Oberhausen bei Kirn	300	330	365	58,7	60,93	72,68	- 11,75	319,5	331,41	484,6	502,67	
133 077 03	Otzweiler	400	330	365	15,4	71,39	62,10	9,29	70,2	325,15	122,4	566,44	
133 096 03	Simmertal	300	330	365	299,5	152,50	82,18	70,31	851,6	433,62	1 137,5	579,19	
133 113 03	Weitersborn	270	320	355	12,4	46,50	45,04	1,46	61,4	230,79	145,4	546,48	
133 201 03	Bruschied	300	330	365	24,9	80,71	65,19	15,53	98,0	318,05	171,8	557,74	
133 202 03	Kellenbach	270	320	355	20,2	74,70	73,68	1,02	95,8	354,71	143,9	532,78	
133 203 03	Königsau	300	320	365	5,7	84,34	81,53	2,81	21,1	309,57	42,7	628,49	
133 204 03	Schneppenbach	270	320	355	105,4	384,58	53,50	331,08	159,4	581,78	159,4	581,78	
133 205 03	Schwarzerden	270	320	355	39,4	148,09	66,33	81,76	109,0	409,78	152,2	572,34	
133 000 04	VG Langenlonsheim	272	320	351	4 366,9	326,21	109,09	217,12	8 940,5	667,85	9 556,6	713,87	
133 018 04	Bretzenheim	270	320	350	608,0	248,06	108,09	139,97	1 474,6	601,63	1 474,6	601,63	
133 026 04	Dorsheim	270	320	350	65,1	94,72	75,47	19,25	361,1	525,64	415,6	605,02	
133 035 04	Guldental	270	320	360	457,9	177,56	86,10	91,46	1 301,7	504,73	1 505,3	583,69	
133 054 04	Langenlonsheim	270	320	350	2 588,8	708,28	152,78	555,50	3 668,3	1 003,64	3 831,3	1 048,24	
133 056 04	Laubenheim	280	320	350	85,0	109,81	93,03	16,79	457,2	590,67	465,2	601,08	
133 087 04	Rümmelsheim	290	320	350	183,0	130,31	87,62	42,70	706,4	503,11	706,4	503,11	
133 114 04	Windesheim	270	320	350	379,2	206,43	91,54	114,89	971,2	528,70	1 158,1	630,42	
133 000 05	VG Meisenheim	293	326	355	2 199,3	267,94	78,01	189,93	4 243,7	517,02	5 683,9	692,49	
133 001 05	Abtweiler	290	330	355	26,6	118,73	71,95	46,78	82,7	369,32	144,4	644,66	
133 011 05	Becherbach	300	320	355	89,8	95,36	56,73	38,63	321,7	341,56	593,4	629,88	
133 017 05	Breitenheim	300	320	350	37,1	85,09	54,83	30,26	180,6	414,31	262,6	602,26	
133 020 05	Callbach	300	320	355	114,7	291,10	64,13	226,96	206,8	524,85	249,5	633,23	
133 024 05	Desloch	270	320	355	24,1	63,58	61,32	2,26	110,4	291,30	222,7	587,52	
133 049 05	Hundsbach	280	330	355	57,4	142,11	55,88	86,24	157,7	390,28	269,6	667,25	
133 051 05	Jeckenbach	280	330	355	12,6	49,19	48,79	0,40	94,3	366,75	157,2	611,86	
133 058 05	Lettweiler	300	330	380	33,1	144,55	63,56	80,98	105,4	460,19	137,2	599,22	
133 060 05	Löllbach	300	330	350	19,6	90,93	60,60	30,33	80,9	374,39	135,4	626,89	
133 065 05	Meisenheim, St.	300	330	355	1 604,6	559,08	112,68	446,40	2 278,8	793,99	2 407,4	838,80	
133 081 05	Raumbach	290	290	350	69,3	157,11	57,49	99,62	159,9	362,65	278,7	632,04	
133 083 05	Rehborn	300	320	355	62,6	84,66	61,62	23,05	273,1	369,51	447,1	604,94	
133 084 05	Reiffelbach	300	320	355	17,4	65,51	60,62	4,89	70,2	264,89	152,0	573,57	
133 090 05	Schmittweiler	300	320	355	15,0	64,03	60,01	4,02	47,3	202,32	133,5	570,33	
133 092 05	Schweinschied	280	320	355	15,4	86,38	62,71	23,67	73,9	415,35	93,4	524,77	
133 000 06	VG Rüdesheim	285	317	350	5 239,3	208,47	80,20	128,27	13 366,2	531,84	15 861,3	631,12	
133 002 06	Allenfeld	300	320	350	6,0	30,67	58,25	- 27,58	47,2	241,05	135,9	693,11	
133 004 06	Argenschwang	300	320	350	60,0	167,21	59,25	107,96	163,3	454,89	208,4	580,40	
133 013 06	Bockenau	260	290	350	749,9	585,42	98,82	486,60	1 101,4	859,77	1 101,4	859,77	
133 014 06	Boos	300	320	350	38,6	97,56	61,63	35,93	186,4	470,66	227,8	575,20	
133 015 06	Braunweiler	300	320	350	147,6	236,87	63,34	173,53	317,9	510,20	359,0	576,19	
133 019 06	Burgsponheim	300	320	350	23,1	88,07	63,33	24,74	99,0	377,68	149,7	571,29	
133 021 06	Dalberg	300	320	350	28,4	112,18	58,61	53,57	95,3	376,59	142,2	562,23	
133 033 06	Gebroth	300	320	350	29,0	185,85	71,56	114,29	75,8	485,88	104,1	667,41	
133 036 06	Gutenberg	270	320	350	126,4	128,16	77,79	50,37	516,2	523,49	606,4	615,03	
133 040 06	Hargesheim	275	320	350	557,8	196,61	78,26	118,35	1 649,9	581,55	1 758,0	619,66	

30 Steuereinnahmen, Realsteuerhebesätze, Realsteueraufbringungskraft und Steuereinnahmekraft der Gemeinden 2008

Gem.- Schl.- Nr.	Landkreis Verbandsgemeinde Gemeinde	Be- völkerung am 30.06.2008	Steuereinnahmen insgesamt (netto)		Einnahmen aus der / dem					
					Grundsteuer		Gewerbsteuer		Gemeindeanteil an der	
		A	B	Auf- kommen (brutto)	Ein- nahmen (netto) ¹⁾	Ein- kommen- steuer	Umsatz- steuer			
		Anzahl	1 000 EUR	EUR je Einw.	1 000 EUR					
noch: LK Bad Kreuznach										
133 044 06	Hergenfeld	508	171,1	336,73	3,0	25,8	6,1	5,0	135,5	0,6
133 048 06	Hüffelsheim	1 331	572,0	429,76	7,6	79,5	82,8	67,5	409,4	6,0
133 061 06	Mandel	893	406,4	455,06	17,5	49,0	46,7	38,1	299,3	1,4
133 068 06	Münchwald	314	125,3	399,00	0,5	21,9	9,4	7,6	92,7	0,9
133 075 06	Oberstreit	272	105,7	388,53	1,7	14,8	13,5	11,0	77,2	0,3
133 086 06	Roxheim	2 396	1 287,3	537,28	15,1	175,0	233,8	190,4	885,0	18,4
133 088 06	Sankt Katharinen	340	165,9	487,86	6,4	23,0	24,3	19,8	113,4	2,4
133 089 06	Schloßböckelheim	397	200,7	505,43	6,2	22,3	27,5	22,4	148,0	1,1
133 098 06	Sommerloch	439	148,7	338,75	5,8	22,2	3,1	2,5	114,8	2,3
133 099 06	Spabrücken	1 176	807,1	686,33	8,0	104,1	378,4	308,1	356,7	27,8
133 100 06	Spall	169	76,5	452,73	3,1	10,7	20,7	16,8	44,3	1,1
133 101 06	Sponheim	835	295,1	353,42	9,4	48,1	3,3	2,7	232,1	0,8
133 107 06	Waldböckelheim	2 353	1 140,7	484,80	13,6	146,8	269,1	219,1	742,9	13,0
133 109 06	Wallhausen	1 600	932,7	582,91	28,0	115,3	248,7	202,6	561,2	21,2
133 112 06	Weinsheim	1 902	874,9	459,98	11,4	123,4	207,6	169,1	554,2	12,4
133 115 06	Winterbach	470	241,1	512,91	2,7	32,8	55,8	45,5	156,2	2,8
133 117 06	Rüdesheim	2 388	1 429,5	598,63	6,3	213,9	296,7	241,6	932,4	31,4
133 000 07	VG Bad Sobernheim	18 171	10 632,1	585,11	121,0	1 516,4	3 966,9	3 246,4	5 224,9	463,3
133 005 07	Auen	233	65,2	279,85	2,0	13,6	0,7	0,6	47,7	0,8
133 009 07	Bärweiler	257	91,6	356,38	5,4	11,1	15,9	13,0	59,2	2,3
133 022 07	Daubach	229	81,6	356,24	2,3	10,9	5,4	4,4	61,9	0,1
133 050 07	Ippenschied	159	46,7	294,02	2,5	7,9	6,7	5,5	29,8	0,6
133 053 07	Kirschroth	296	122,6	414,34	8,3	13,3	13,8	11,3	89,1	0,1
133 055 07	Langenthal	98	46,1	470,43	1,0	7,1	4,1	3,4	28,2	6,3
133 057 07	Lauschied	601	244,0	406,07	3,8	30,4	35,4	29,0	179,1	0,4
133 062 07	Martinsstein	312	112,6	361,03	0,3	17,3	5,6	4,6	89,0	1,0
133 064 07	Meddersheim	1 347	627,9	466,15	15,9	91,0	35,6	29,0	484,5	4,6
133 066 07	Merxheim	1 431	680,7	475,67	8,4	112,0	142,2	115,8	388,8	45,5
133 067 07	Monzingen	1 687	1 145,4	678,93	13,1	132,7	639,1	520,4	431,9	35,8
133 072 07	Nußbaum	458	276,3	603,29	5,7	41,3	111,9	91,7	129,7	6,3
133 076 07	Odernheim am Glan	1 782	688,3	386,26	8,5	107,5	79,7	65,3	490,2	12,8
133 082 07	Rehbach	41	24,7	603,56	2,4	2,7	2,3	1,9	17,6	0,0
133 094 07	Seesbach	587	204,1	347,74	6,8	31,0	5,1	4,2	159,5	0,7
133 102 07	Staudernheim	1 504	610,4	405,83	7,7	99,9	21,3	17,5	472,9	8,4
133 111 07	Weiler bei Monzingen	478	181,8	380,25	6,3	25,7	12,7	10,4	135,6	2,4
133 116 07	Winterburg	200	98,0	489,91	0,6	15,7	19,4	15,9	64,8	0,7
133 501 07	Bad Sobernheim, St.	6 471	5 284,0	816,56	19,9	745,4	2 809,9	2 302,5	1 865,6	334,7
133 000 08	VG Stromberg	9 363	6 823,1	728,74	36,6	852,4	2 717,7	2 207,7	3 500,6	146,9
133 023 08	Daxweiler	837	387,6	463,12	3,1	51,5	23,5	19,2	304,6	4,5
133 025 08	Dörrebach	702	350,7	499,58	4,9	48,9	43,3	35,3	239,7	6,1
133 028 08	Eckenroth	207	114,4	552,78	1,4	15,0	14,9	12,1	84,5	0,4
133 085 08	Roth	252	272,2	1 080,11	0,8	20,5	166,2	135,4	109,5	2,9
133 091 08	Schöneberg	632	281,8	445,95	1,9	41,7	14,0	11,3	219,8	1,3
133 093 08	Schweppenhausen	882	477,8	541,73	5,0	68,3	53,3	43,4	348,6	8,3
133 095 08	Seibersbach	1 429	660,9	462,49	5,2	90,6	91,6	74,7	464,3	9,3
133 103 08	Stromberg, St.	3 189	2 745,3	860,87	0,7	390,4	1 216,7	988,3	1 252,5	95,9
133 108 08	Waldlaubersheim	786	920,1	1 170,66	10,6	87,1	595,8	484,8	333,1	0,5
133 110 08	Warmsroth	447	612,2	1 369,56	3,0	38,3	498,5	403,2	144,0	17,8
134 000 00	LK Birkenfeld	85 902	55 191,2	642,49	317,1	8 150,8	24 936,1	20 544,9	22 400,7	3 333,7
134 045 00	Idar-Oberstein, gr. kr. St.	31 434	26 190,7	833,20	13,1	3 601,4	13 875,7	11 491,8	8 393,4	2 425,0
134 000 01	VG Baumholder	10 072	4 898,3	486,32	34,3	930,7	1 649,8	1 344,5	2 428,2	133,9
134 005 01	Baumholder, St.	4 120	2 389,4	579,95	5,2	604,4	889,2	728,6	947,5	93,7
134 007 01	Berglangenbach	475	151,6	319,08	3,2	21,2	1,0	0,8	124,0	1,4
134 008 01	Berschweiler bei Baumholder	566	176,0	311,03	2,9	33,6	- 28,3	- 23,1	154,9	6,4
134 021 01	Eckersweiler	158	77,4	489,84	2,0	8,6	16,8	13,8	52,4	0,0
134 026 01	Föhren-Linden	366	114,1	311,80	1,6	17,0	9,7	7,8	85,5	1,0
134 027 01	Frauenberg	420	290,6	691,87	0,4	26,8	145,8	117,1	135,5	10,1

30 Steuereinnahmen, Realsteuerhebesätze, Realsteueraufbringungskraft und Steuereinnahmekraft der Gemeinden 2008

Gem.- Schl.- Nr.	Landkreis Verbandsgemeinde Gemeinde	Realsteuer- hebesätze			Realsteueraufbringungskraft				Steuer- einnahmekraft der Gemeinden ²⁾		Steuer- einnahmekraft der Gemeinden ²⁾ zuzüglich Schlüssel- zuweisung ³⁾		
		Grund- steuer		Ge- wer- be- steuer	insgesamt		Grund- steuer	Ge- werbe- steuer					
		A	B										
		%							1 000 EUR	EUR je Einw.	EUR je Einw.	EUR je Einw.	1 000 EUR
noch: LK Bad Kreuznach													
133 044 06	Hergenfeld	300	320	350	36,5	71,94	59,38	12,56	171,5	337,64	286,3	563,49	
133 048 06	Hüffelsheim	270	300	350	184,4	138,56	73,31	65,26	584,5	439,15	805,7	605,33	
133 061 06	Mandel	270	320	350	119,3	133,55	78,66	54,89	411,3	460,57	478,1	535,41	
133 068 06	Münchwald	300	320	350	33,5	106,77	75,41	31,36	125,4	399,28	174,5	555,61	
133 075 06	Oberstreit	300	320	350	31,4	115,48	63,39	52,10	106,4	391,35	152,9	562,08	
133 086 06	Roxheim	300	320	350	444,4	185,48	83,15	102,34	1 304,4	544,41	1 428,9	596,38	
133 088 06	Sankt Katharinen	300	310	350	56,6	166,51	91,46	75,05	167,9	493,81	227,3	668,51	
133 089 06	Schloßböckelheim	270	320	350	58,9	148,47	75,81	72,66	202,9	511,16	238,9	601,87	
133 098 06	Sommerloch	260	310	340	33,9	77,21	69,56	7,65	150,4	342,56	228,0	519,38	
133 099 06	Spabrücken	300	320	350	514,4	437,40	100,03	337,37	828,7	704,67	828,7	704,67	
133 100 06	Spall	300	320	350	36,0	212,89	84,59	128,30	77,6	458,94	84,9	502,38	
133 101 06	Sponheim	300	320	350	63,2	75,69	71,54	4,15	295,5	353,91	482,9	578,34	
133 107 06	Waldböckelheim	270	320	350	451,6	191,91	72,01	119,90	1 157,5	491,94	1 552,9	659,96	
133 109 06	Wallhausen	300	320	350	409,2	255,75	92,74	163,02	945,5	590,91	945,5	590,91	
133 112 06	Weinsheim	270	320	350	360,2	189,36	74,89	114,48	888,2	466,99	1 124,0	590,98	
133 115 06	Winterbach	350	320	350	95,4	202,88	78,35	124,53	243,9	518,97	316,2	672,84	
133 117 06	Rüdesheim	270	320	350	543,6	227,66	97,37	130,29	1 452,4	608,20	1 712,8	717,26	
133 000 07	VG Bad Sobernheim	277	325	358	5 769,2	317,49	93,62	223,88	10 736,9	590,88	12 367,6	680,62	
133 005 07	Auen	270	320	360	17,2	73,88	70,63	3,24	65,6	281,41	120,2	515,70	
133 009 07	Bärweiler	280	330	360	32,9	128,16	65,28	62,88	91,5	355,99	151,7	590,33	
133 022 07	Daubach	270	320	360	19,5	85,05	61,21	23,85	80,5	351,36	126,5	552,55	
133 050 07	Ippenschied	300	320	360	17,5	110,36	67,13	43,23	46,7	293,87	93,5	588,26	
133 053 07	Kirschroth	270	320	360	36,9	124,78	77,29	47,49	123,6	417,64	178,1	601,73	
133 055 07	Langenthal	290	320	360	12,7	129,73	86,90	42,84	46,5	474,04	46,5	474,04	
133 057 07	Lauschied	300	330	360	70,8	117,88	57,92	59,97	244,1	406,08	289,8	482,13	
133 062 07	Martinsstein	270	320	360	24,3	77,96	59,55	18,41	113,3	363,08	180,6	578,81	
133 064 07	Meddersheim	269	317	352	151,0	112,06	84,49	27,57	633,5	470,27	813,8	604,15	
133 066 07	Merxheim	290	320	350	275,8	192,71	88,49	104,22	683,6	477,70	760,0	531,08	
133 067 07	Monzingen	270	320	350	824,2	488,55	91,33	397,22	1 173,2	695,45	1 173,2	695,45	
133 072 07	Nußbaum	270	320	360	163,7	357,51	108,39	249,12	279,5	610,32	280,1	611,49	
133 076 07	Odernheim am Glan	270	320	360	203,8	114,37	68,78	45,59	692,4	388,53	940,5	527,75	
133 082 07	Rehbach	300	320	360	7,5	183,78	125,41	58,37	24,7	602,24	26,8	654,78	
133 094 07	Seesbach	290	330	360	43,6	74,31	65,47	8,84	202,9	345,61	331,4	564,55	
133 102 07	Staudernheim	270	320	360	135,3	89,98	75,52	14,46	612,7	407,37	845,3	562,03	
133 111 07	Weiler bei Monzingen	270	320	360	46,7	97,66	70,62	27,05	182,5	381,70	274,7	574,75	
133 116 07	Winterburg	300	320	352	37,4	186,81	85,44	101,37	99,3	496,33	117,9	589,48	
133 501 07	Bad Sobernheim, St.	280	330	360	3 648,2	563,77	121,11	442,67	5 341,1	825,39	5 617,1	868,04	
133 000 08	VG Stromberg	292	320	348	3 802,4	406,11	100,06	306,05	6 939,9	741,20	7 560,3	807,46	
133 023 08	Daxweiler	280	320	350	82,2	98,23	68,75	29,49	386,9	462,29	436,0	520,93	
133 025 08	Dörrebach	290	320	350	101,9	145,14	80,44	64,69	339,7	483,91	398,5	567,73	
133 028 08	Eckenroth	300	320	350	32,8	158,50	83,19	75,31	114,9	554,93	128,9	622,67	
133 085 08	Roth	300	330	350	196,1	778,02	86,29	691,74	277,6	1 101,77	277,6	1 101,77	
133 091 08	Schöneberg	270	310	340	62,5	98,95	75,08	23,87	281,0	444,60	387,2	612,69	
133 093 08	Schweppenhausen	300	320	350	132,8	150,58	87,27	63,31	479,8	543,98	527,6	598,20	
133 095 08	Seibersbach	290	320	350	196,9	137,76	70,57	67,18	653,6	457,38	883,1	618,02	
133 103 08	Stromberg, St.	280	320	350	1 688,8	529,57	129,51	400,06	2 808,8	880,76	2 923,6	916,77	
133 108 08	Waldlaubersheim	300	320	350	726,8	924,63	129,83	794,81	949,4	1 207,94	949,4	1 207,94	
133 110 08	Warmsroth	280	320	340	581,7	1 301,28	97,46	1 203,82	648,1	1 449,98	648,1	1 449,98	
134 000 00	LK Birkenfeld	312	341	370	33 101,3	385,34	97,39	287,95	54 444,5	633,80	65 370,3	760,99	
134 045 00	Idar-Oberstein, gr. kr. St.	300	350	380	16 891,3	537,36	111,04	426,32	25 325,8	805,68	27 638,2	879,25	
134 000 01	VG Baumholder	271	319	351	2 745,0	272,54	101,43	171,12	5 001,9	496,61	7 317,1	726,48	
134 005 01	Baumholder, St.	270	320	360	1 550,3	376,29	156,27	220,02	2 431,0	590,05	3 424,2	831,12	
134 007 01	Berglangenbach	280	320	360	26,8	56,33	54,18	2,15	152,0	319,97	278,9	587,07	
134 008 01	Berschweiler bei Baumholder	270	317	352	9,4	16,63	68,79	- 52,16	175,9	310,83	345,3	610,12	
134 021 01	Eckersweiler	270	350	360	27,5	174,01	65,74	108,27	76,9	486,99	112,7	713,52	
134 026 01	Fohren-Linden	260	300	330	31,7	86,49	57,16	29,33	116,2	317,59	206,1	563,01	
134 027 01	Frauenberg	255	290	330	193,9	461,70	75,69	386,00	310,8	740,04	312,2	743,23	

30 Steuereinnahmen, Realsteuerhebesätze, Realsteueraufbringungskraft und Steuereinnahmekraft der Gemeinden 2008

Gem.- Schl.- Nr.	Landkreis Verbandsgemeinde Gemeinde	Be- völkerung am 30.06.2008	Steuereinnahmen insgesamt (netto)		Einnahmen aus der / dem					
					Grundsteuer		Gewerbsteuer		Gemeindeanteil an der	
		A	B	Auf- kommen (brutto)	Ein- nahmen (netto) ¹⁾	Ein- kommen- steuer	Umsatz- steuer			
		Anzahl	1 000 EUR	EUR je Einw.	1 000 EUR					
noch: LK Birkenfeld										
134 033 01	Hahnweiler	233	83,4	357,90	1,5	9,8	17,7	14,4	57,2	0,0
134 036 01	Heimbach	1 174	407,7	347,25	3,0	72,3	80,1	64,3	249,9	13,3
134 051 01	Leitzweiler	102	29,3	287,31	1,7	4,2	1,3	1,0	21,8	0,0
134 054 01	Mettweiler	293	112,1	382,52	3,2	14,4	21,2	17,4	75,8	0,2
134 068 01	Reichenbach	652	420,2	644,45	4,0	33,6	273,2	219,4	157,8	4,1
134 073 01	Rohrbach	217	78,6	362,01	2,0	10,0	12,7	10,4	54,8	0,5
134 074 01	Rückweiler	429	127,0	295,94	1,9	21,1	3,7	3,0	99,3	0,8
134 075 01	Ruschberg	867	441,0	508,66	1,6	53,7	205,8	169,6	211,7	2,2
134 000 02	VG Birkenfeld	20 072	11 474,0	571,64	91,0	1 713,5	5 099,1	4 184,0	4 998,7	406,4
134 001 02	Abentheuer	455	165,7	364,10	3,2	25,5	14,0	11,6	123,6	0,9
134 002 02	Achtelsbach	472	131,3	278,08	4,8	21,3	5,7	4,6	98,9	0,1
134 010 02	Birkenfeld, St.	6 766	4 771,9	705,28	6,2	622,3	3 018,4	2 473,5	1 503,9	150,6
134 011 02	Börfink	185	57,6	311,38	2,5	13,5	1,2	1,0	38,2	1,6
134 015 02	Brücken	1 278	529,8	414,51	5,5	87,7	132,6	108,7	314,5	11,0
134 016 02	Buhlenberg	510	154,9	303,67	4,9	24,3	3,2	2,6	118,8	1,2
134 018 02	Dambach	146	48,9	334,77	2,5	4,8	0,5	0,4	40,6	0,1
134 020 02	Dienstweiler	301	111,3	369,85	4,5	18,5	7,6	6,2	74,5	6,5
134 022 02	Elchweiler	95	37,3	392,80	1,1	4,7	9,7	8,0	23,2	0,0
134 023 02	Ellenberg	91	51,0	559,96	0,9	6,8	11,9	9,9	13,7	18,7
134 024 02	Ellweiler	313	127,1	406,05	1,5	23,2	6,3	5,1	92,1	4,3
134 029 02	Gimbweiler	421	143,9	341,69	3,3	21,5	1,1	0,9	116,6	0,2
134 031 02	Gollenberg	142	62,7	441,82	2,7	10,0	1,4	1,2	44,8	3,0
134 034 02	Hattgenstein	262	120,0	458,02	3,1	21,5	2,5	2,0	86,3	1,3
134 042 02	Hoppstädten-Weiersbach	2 799	1 841,0	657,73	5,8	297,8	981,1	804,0	633,3	91,6
134 048 02	Kronweiler	346	122,7	354,50	0,4	21,5	10,2	8,4	88,9	2,9
134 050 02	Leisel	593	274,3	462,54	3,8	33,5	75,8	62,4	163,3	4,6
134 053 02	Meckenbach	109	32,4	297,17	1,1	4,5	2,5	2,0	24,5	0,0
134 057 02	Niederbrombach	468	333,1	711,83	2,5	44,1	133,2	109,5	149,6	22,4
134 058 02	Niederhambach	309	135,1	437,13	3,8	16,8	10,3	8,4	102,4	0,4
134 061 02	Nohen	385	127,3	330,76	1,9	21,3	8,6	7,1	94,4	1,9
134 062 02	Oberbrombach	483	193,6	400,79	2,4	28,8	4,9	4,0	151,1	1,7
134 063 02	Oberhambach	289	178,1	616,39	2,6	95,7	5,0	4,1	69,5	4,9
134 070 02	Rimsberg	126	52,2	414,52	2,8	6,0	0,3	0,3	42,9	0,0
134 071 02	Rinzenberg	318	113,8	357,89	3,9	16,2	5,3	4,3	88,2	0,4
134 072 02	Rötsweiler-Nockenthal	482	204,4	424,07	1,6	40,2	9,3	7,6	146,3	6,9
134 078 02	Schmißberg	234	95,3	407,08	1,1	10,9	2,8	2,3	79,7	0,6
134 080 02	Schwollen	501	687,0	1 371,23	3,5	102,2	448,9	372,1	143,1	61,4
134 084 02	Siesbach	386	172,5	446,83	2,9	23,8	5,1	4,2	139,2	1,2
134 085 02	Sonnenberg-Winnenberg	500	170,0	339,94	1,5	26,3	16,7	13,7	125,9	1,2
134 094 02	Wilzenberg-Hußweiler	307	228,0	742,83	2,6	18,2	163,2	133,9	66,5	4,5
134 000 03	VG Herrstein	16 681	9 387,1	562,74	122,9	1 356,4	3 326,8	2 711,8	4 854,8	292,2
134 003 03	Allenbach	688	256,8	373,29	11,9	58,6	19,4	15,8	164,9	3,8
134 006 03	Bergen	460	205,1	445,81	5,4	22,7	38,1	31,2	142,1	2,9
134 009 03	Berschweiler bei Kirn	284	85,7	301,75	3,9	19,2	1,2	0,9	59,8	1,3
134 013 03	Breienthal	328	138,1	421,08	2,6	16,6	26,7	21,7	94,0	2,4
134 014 03	Bruchweiler	522	256,1	490,68	7,5	48,9	12,3	10,2	182,0	5,6
134 019 03	Dickesbach	448	184,5	411,80	3,9	25,4	65,6	53,7	99,2	0,2
134 025 03	Fischbach	925	464,3	501,92	0,9	81,9	99,5	81,6	279,4	18,1
134 028 03	Gerach	258	134,7	522,26	0,9	17,5	39,7	32,3	81,1	2,1
134 032 03	Griebelschied	191	58,3	305,36	2,7	8,8	1,4	1,2	43,3	0,3
134 038 03	Herborn	478	283,7	593,47	0,9	49,2	45,4	37,0	184,7	10,4
134 039 03	Herrstein	818	820,2	1 002,74	3,3	97,1	601,2	492,7	186,2	39,5
134 040 03	Hettenrodt	702	369,7	526,58	1,2	60,3	74,4	60,6	233,8	11,5
134 041 03	Hintertiefenbach	405	159,2	393,17	1,8	24,3	24,1	19,7	110,8	1,0
134 046 03	Kempfeld	827	380,9	460,63	6,8	90,7	74,8	60,0	208,3	11,8
134 047 03	Kirschweiler	1 092	1 093,3	1 001,18	2,8	147,7	562,6	461,0	414,0	64,1
134 052 03	Mackenrodt	443	148,0	334,11	0,8	24,6	2,6	2,2	118,8	0,8
134 055 03	Mittelreidenbach	775	294,9	380,49	2,2	47,1	14,9	12,2	227,2	4,5
134 056 03	Mörschied	885	448,7	506,95	6,9	58,8	177,7	144,7	222,7	13,9
134 059 03	Niederhosenbach	328	109,8	334,78	3,9	17,1	0,2	0,2	85,1	2,5
134 060 03	Niederwöresbach	952	518,8	544,93	2,7	84,0	124,2	101,8	303,9	23,7

30 Steuereinnahmen, Realsteuerhebesätze, Realsteueraufbringungskraft und Steuereinnahmekraft der Gemeinden 2008

Gem.- Schl.- Nr.	Landkreis Verbandsgemeinde Gemeinde	Realsteuer- hebesätze			Realsteueraufbringungskraft				Steuer- einnahmekraft der Gemeinden ²⁾		Steuer- einnahmekraft der Gemeinden ²⁾ zuzüglich Schlüssel- zuweisung ³⁾		
		Grund- steuer		Ge- wer- be- steuer	insgesamt		Grund- steuer	Ge- werbe- steuer					
		A	B										
		%							1 000 EUR	EUR je Einw.	EUR je Einw.	EUR je Einw.	1 000 EUR
noch: LK Birkenfeld													
134 033 01	Hahnweiler	269	317	352	30,4	130,57	51,58	78,99	84,4	362,27	136,0	583,8	
134 036 01	Heimbach	285	335	330	165,1	140,61	64,74	75,88	412,5	351,39	720,2	613,44	
134 051 01	Leitzweiler	269	350	352	7,2	70,75	57,65	13,10	28,8	282,57	60,7	594,83	
134 054 01	Mettweiler	290	320	360	39,9	136,21	62,37	73,84	112,1	382,61	189,4	646,58	
134 068 01	Reichenbach	255	290	330	347,5	532,98	66,96	466,02	455,6	698,82	525,1	805,38	
134 073 01	Rohrbach	269	370	352	24,5	112,84	51,67	61,17	77,4	356,71	134,7	620,86	
134 074 01	Rückweiler	269	317	352	28,4	66,17	57,16	9,01	127,8	297,86	256,2	597,29	
134 075 01	Ruschberg	270	320	370	262,5	302,76	67,36	235,40	440,3	507,81	615,3	709,70	
134 000 02	VG Birkenfeld	289	334	362	6 992,6	348,38	90,94	257,44	11 482,7	572,08	14 228,2	708,86	
134 001 02	Abentheuer	300	320	370	43,9	96,57	66,01	30,56	166,0	364,73	245,3	539,15	
134 002 02	Achtelsbach	320	320	360	32,5	68,95	56,71	12,24	130,6	276,63	262,0	555,15	
134 010 02	Birkenfeld, St.	290	350	360	3 684,1	544,51	89,71	454,79	4 793,7	708,50	5 790,7	855,85	
134 011 02	Börfink	280	320	400	17,8	96,36	90,63	5,74	57,5	310,72	110,9	599,21	
134 015 02	Brücken	290	320	360	233,3	182,52	76,71	105,81	534,9	418,51	762,9	596,98	
134 016 02	Buhlenberg	275	320	370	33,9	66,48	60,28	6,20	153,4	300,72	295,1	578,54	
134 018 02	Dambach	270	317	360	8,3	56,53	53,36	3,16	48,8	334,52	86,8	594,30	
134 020 02	Dienstweiler	280	320	360	31,9	105,87	80,21	25,65	111,6	370,64	171,2	568,76	
134 022 02	Elchweiler	290	317	360	16,0	168,02	63,83	104,19	37,5	394,43	59,7	628,38	
134 023 02	Ellenberg	250	260	390	21,0	231,12	107,67	123,45	51,4	565,11	51,4	565,11	
134 024 02	Ellweiler	290	317	360	32,6	104,06	83,71	20,35	127,8	408,30	174,7	558,24	
134 029 02	Gimbweiler	300	320	360	27,0	64,21	61,55	2,66	143,6	341,20	247,5	587,94	
134 031 02	Gollenberg	280	320	390	14,7	103,23	93,63	9,59	62,2	438,09	82,4	579,97	
134 034 02	Hattgenstein	280	320	360	28,4	108,46	98,89	9,57	115,6	441,16	161,6	616,72	
134 042 02	Hoppstädten-Weiersbach	310	340	360	1 301,5	464,98	107,65	357,33	1 849,2	660,67	1 879,0	671,30	
134 048 02	Kronweiler	300	325	370	32,8	94,87	65,58	29,30	122,8	355,02	190,8	551,58	
134 050 02	Leisel	290	320	370	114,2	192,61	65,90	126,71	268,8	453,31	311,4	525,09	
134 053 02	Meckenbach	290	320	360	8,4	76,90	53,94	22,96	32,5	298,10	64,4	591,00	
134 057 02	Niederbrombach	269	317	365	183,7	392,54	106,32	286,22	331,9	709,23	332,2	709,80	
134 058 02	Niederhambach	269	317	356	32,6	105,41	71,06	34,35	133,5	431,97	187,9	608,05	
134 061 02	Nohen	290	317	370	33,1	85,98	63,84	22,14	127,9	332,21	217,4	564,56	
134 062 02	Oberbrombach	285	320	375	37,5	77,66	67,84	9,82	189,5	392,28	288,8	597,97	
134 063 02	Oberhambach	290	320	360	108,8	376,57	358,92	17,65	182,3	630,93	183,1	633,71	
134 070 02	Rimsberg	290	320	400	9,4	74,67	72,37	2,30	52,3	414,91	72,6	576,32	
134 071 02	Rinzenberg	300	320	360	26,2	82,44	65,52	16,92	113,9	358,27	185,6	583,64	
134 072 02	Rötsweiler-Nockenthal	320	320	360	53,4	110,88	91,16	19,71	205,0	425,34	281,8	584,56	
134 078 02	Schmißberg	300	330	360	15,1	64,34	52,28	12,06	94,8	405,28	128,4	548,74	
134 080 02	Schwollen	290	325	380	543,3	1 084,46	219,04	865,42	671,1	1 339,45	671,3	1 339,98	
134 084 02	Siesbach	300	320	370	32,9	85,33	72,25	13,08	172,5	446,81	202,1	523,67	
134 085 02	Sonnenberg-Winnenberg	290	320	370	45,7	91,43	58,36	33,07	169,9	339,87	299,0	597,92	
134 094 02	Wilzenberg-Hußweiler	280	317	360	188,5	614,03	72,05	541,98	230,2	749,98	230,2	749,98	
134 000 03	VG Herrstein	364	351	352	4 873,4	292,15	83,99	208,16	9 405,5	563,84	11 574,3	693,86	
134 003 03	Allenbach	410	360	350	83,7	121,65	92,03	29,62	248,9	361,71	368,3	535,31	
134 006 03	Bergen	340	340	360	65,9	143,23	58,87	84,36	204,0	443,40	274,6	596,89	
134 009 03	Berschweiler bei Kirn	360	360	350	22,4	78,81	74,53	4,28	83,3	293,21	170,5	600,40	
134 013 03	Breienthal	360	360	350	45,6	139,17	53,86	85,30	137,1	418,13	178,0	542,73	
134 014 03	Bruchweiler	380	380	380	61,0	116,94	94,11	22,82	246,6	472,33	323,3	619,33	
134 019 03	Dickesbach	360	360	360	93,7	209,21	60,04	149,17	181,3	404,68	181,3	404,68	
134 025 03	Fischbach	360	360	360	179,1	193,65	83,95	109,70	458,6	495,80	644,4	696,65	
134 028 03	Gerach	330	330	350	60,4	234,05	72,75	161,29	136,2	527,86	158,8	615,37	
134 032 03	Griebelschied	360	360	330	12,0	62,88	54,52	8,36	55,3	289,41	118,1	618,52	
134 038 03	Herborn	350	350	350	95,8	200,47	100,93	99,54	282,5	590,96	320,7	670,98	
134 039 03	Herrstein	360	360	360	706,7	863,94	114,63	749,31	823,9	1 007,22	1 033,2	1 263,12	
134 040 03	Hettenrodt	350	350	350	137,3	195,52	84,33	111,19	368,7	525,21	439,8	626,48	
134 041 03	Hintertiefenbach	370	370	360	48,1	118,88	58,23	60,65	155,6	384,30	243,7	601,70	
134 046 03	Kempfeld	360	360	330	173,7	210,02	109,47	100,55	379,1	458,40	514,7	622,40	
134 047 03	Kirschweiler	360	360	360	714,4	654,26	129,03	525,23	1 090,9	999,00	1 090,9	999,00	
134 052 03	Mackenrodt	320	320	370	29,2	65,94	60,10	5,84	148,3	334,87	238,4	538,16	
134 055 03	Mittelreidenbach	330	330	360	65,3	84,28	64,68	19,60	294,4	379,81	475,6	613,66	
134 056 03	Mörschied	435	330	350	251,1	283,67	73,16	210,51	454,6	513,66	513,1	579,76	
134 059 03	Niederhosenbach	360	360	340	19,4	59,16	58,38	0,78	107,0	326,14	173,6	529,27	
134 060 03	Niederwörrsbach	330	350	360	210,1	220,67	87,62	133,05	515,3	541,27	515,6	541,55	

30 Steuereinnahmen, Realsteuerhebesätze, Realsteueraufbringungskraft und Steuereinnahmekraft der Gemeinden 2008

Gem.- Schl.- Nr.	Landkreis Verbandsgemeinde Gemeinde	Be- völkerung am 30.06.2008	Steuereinnahmen insgesamt (netto)		Einnahmen aus der / dem					
					Grundsteuer		Gewerbsteuer		Gemeindeanteil an der	
					A	B	Auf- kommen (brutto)	Ein- nahmen (netto) ¹⁾	Ein- kommen- steuer	Umsatz- steuer
		Anzahl	1 000 EUR	EUR je Einw.	1 000 EUR					

noch: LK Birkenfeld

134 064 03	Oberhosenbach	162	56,5	348,58	2,7	6,8	1,6	1,3	44,2	0,9
134 066 03	Oberreidenbach	607	423,7	698,09	6,2	38,5	240,8	197,3	176,9	3,6
134 067 03	Oberwörresbach	152	54,9	361,43	0,9	8,7	1,8	1,5	42,6	0,8
134 077 03	Schmidthachenbach	403	156,4	388,11	5,7	20,8	23,5	19,4	108,5	0,9
134 081 03	Sensweiler	508	179,7	353,68	5,7	36,7	6,5	5,3	123,0	7,3
134 082 03	Sien	585	776,4	1 327,25	7,0	44,4	652,4	527,6	170,5	24,8
134 083 03	Sienhachenbach	219	86,5	395,12	3,2	10,1	13,0	10,6	61,7	0,1
134 086 03	Sonnschied	134	41,5	309,52	1,9	8,1	0,4	0,3	29,8	0,2
134 089 03	Veitsrodt	684	459,6	671,97	3,6	77,4	138,0	112,4	243,3	21,5
134 090 03	Vollmersbach	548	435,5	794,74	0,5	45,9	216,2	173,6	205,9	8,5
134 091 03	Weiden	89	32,4	364,34	2,0	4,5	8,4	6,9	18,5	0,4
134 093 03	Wickenrodt	191	70,6	369,71	2,4	8,5	9,6	7,9	50,9	0,8
134 095 03	Wirschweiler	332	122,8	369,84	5,6	21,2	3,7	3,0	90,3	1,2
134 502 03	Langweiler	258	79,6	308,39	2,3	24,0	4,9	4,0	47,4	0,9
134 000 04	VG Rhaunen	7 643	3 241,1	424,06	55,9	549,0	984,8	812,8	1 725,6	76,2
134 004 04	Asbach	147	57,1	388,48	2,3	5,4	8,2	6,6	40,4	2,1
134 012 04	Bollenbach	153	65,5	428,21	2,2	10,3	19,1	15,8	32,3	4,8
134 017 04	Bundenbach	983	408,5	415,54	2,7	69,6	77,5	63,9	254,1	14,9
134 030 04	Gösenroth	268	159,7	595,96	5,4	27,1	30,5	25,0	85,0	16,1
134 035 04	Hausen	204	81,2	398,12	3,1	10,4	10,4	8,6	57,9	0,5
134 037 04	Hellertshausen	211	56,2	266,43	2,7	10,9	5,3	4,4	37,6	0,3
134 043 04	Horbruch	356	237,0	665,73	4,2	27,6	118,4	99,2	102,0	2,2
134 044 04	Hottenbach	642	293,5	457,09	6,0	45,9	74,1	61,1	172,9	3,5
134 049 04	Krummenau	164	26,9	163,96	2,3	8,7	- 16,2	- 13,3	28,0	0,6
134 065 04	Oberkirn	341	102,8	301,55	2,8	18,2	3,7	3,1	76,9	0,5
134 069 04	Rhaunen	2 248	847,5	376,99	8,4	183,2	271,3	223,6	406,1	22,8
134 076 04	Schauren	536	231,0	431,02	1,3	47,7	20,8	17,1	161,1	2,2
134 079 04	Schwerbach	57	16,2	283,89	2,0	1,3	-	-	12,5	0,3
134 087 04	Stipshausen	942	505,7	536,82	3,0	60,7	323,9	266,2	168,2	5,1
134 088 04	Sulzbach	315	115,4	366,28	4,7	18,5	30,3	25,4	66,3	0,1
134 092 04	Weitersbach	76	36,9	486,00	2,7	3,2	7,6	6,3	24,4	0,3
135 000 00	LK Cochem-Zell	64 685	34 199,9	528,71	530,5	5 781,9	11 264,5	9 161,9	17 181,7	1 248,0
135 020 00	Cochem, St.	5 041	5 100,2	1 011,74	5,8	708,8	3 018,0	2 473,1	1 497,7	311,9
135 000 01	VG Cochem	10 509	4 928,7	469,00	131,0	893,9	1 166,9	949,2	2 748,3	126,5
135 007 01	Beilstein	150	90,1	600,88	0,9	17,1	46,4	37,3	32,0	2,2
135 012 01	Bremm	849	302,0	355,70	11,8	52,1	30,7	25,0	207,2	4,1
135 015 01	Briedern	316	202,8	641,64	7,0	35,9	73,3	59,7	90,2	8,9
135 017 01	Bruttig-Fankel	1 178	608,8	516,83	12,4	83,3	265,6	216,3	274,9	17,2
135 021 01	Dohr	684	340,3	497,47	2,1	67,7	- 13,5	- 11,0	249,0	16,4
135 024 01	Ediger-Eller	1 067	535,1	501,49	19,5	160,6	104,1	84,8	255,1	12,8
135 025 01	Ellenz-Poltersdorf	845	404,8	479,07	17,8	66,7	68,7	55,9	254,2	7,8
135 027 01	Ernst	579	361,0	623,57	10,8	61,1	137,5	112,0	164,5	10,7
135 029 01	Faid	1 131	526,4	465,44	3,4	84,1	167,9	136,7	263,2	18,9
135 036 01	Greimersburg	716	275,9	385,31	5,3	47,1	19,4	15,8	187,3	1,3
135 049 01	Klotten	1 363	561,1	411,68	7,3	89,0	99,0	80,6	366,6	12,3
135 060 01	Mesenich	301	129,7	430,74	11,4	24,1	24,9	20,3	71,3	2,0
135 069 01	Nehren	105	45,0	428,36	3,4	9,7	6,0	4,8	24,7	2,2
135 079 01	Senheim	579	267,3	461,59	9,5	42,9	71,6	57,9	150,1	5,7
135 086 01	Valwig	449	216,7	482,69	4,6	41,0	65,2	53,1	112,6	3,9
135 090 01	Wirfuf	197	61,8	313,58	4,0	11,4	0,1	0,1	45,5	0,1
135 000 02	VG Kaisersesch	12 792	6 468,3	505,65	66,8	988,2	2 030,2	1 639,9	3 537,2	210,5
135 011 02	Brachtendorf	282	129,9	460,51	3,5	14,0	28,4	23,2	88,3	0,5
135 023 02	Düngenheim	1 304	400,3	306,97	8,1	56,1	20,2	16,2	308,6	9,0
135 026 02	Eppenberg	252	104,4	414,14	1,9	14,4	23,8	19,1	66,0	1,9
135 028 02	Eulgem	216	73,0	338,15	1,7	26,9	2,5	2,0	42,0	0,1
135 033 02	Gamlen	556	215,7	387,97	4,1	29,0	7,4	6,0	173,6	1,5
135 038 02	Hambuch	709	301,5	425,25	5,5	40,0	70,0	56,2	192,3	6,3

30 Steuereinnahmen, Realsteuerhebesätze, Realsteueraufbringungskraft und Steuereinnahmekraft der Gemeinden 2008

Gem.- Schl.- Nr.	Landkreis Verbandsgemeinde Gemeinde	Realsteuer- hebesätze			Realsteueraufbringungskraft				Steuer- einnahmekraft der Gemeinden ²⁾		Steuer- einnahmekraft der Gemeinden ²⁾ zuzüglich Schlüssel- zuweisung ³⁾		
		Grund- steuer		Ge- wer- be- steuer	insgesamt		Grund- steuer	Ge- werbe- steuer					
		A	B										
		%							1 000 EUR	EUR je Einw.	EUR je Einw.	EUR je Einw.	1 000 EUR
noch: LK Birkenfeld													
134 064 03	Oberhosenbach	340	360	360	10,3	63,57	53,44	10,12	55,1	340,08	89,0	549,28	
134 066 03	Oberreidenbach	330	330	360	290,3	478,23	73,88	404,35	427,3	703,98	427,3	703,98	
134 067 03	Oberwörrsbach	360	360	350	10,7	70,61	58,28	12,34	53,9	354,29	87,1	573,26	
134 077 03	Schmidthachenbach	360	360	365	47,7	118,44	59,70	58,74	152,9	379,38	236,0	585,71	
134 081 03	Sensweiler	380	380	380	43,1	84,90	72,64	12,27	172,2	339,06	279,9	550,94	
134 082 03	Sien	340	360	340	751,8	1 285,11	81,42	1 203,69	822,3	1 405,72	822,3	1 405,72	
134 083 03	Sienhachenbach	340	360	360	25,4	116,19	55,88	60,31	85,0	387,93	141,7	647,16	
134 086 03	Sonnschied	360	360	380	9,5	71,03	68,16	2,87	39,5	294,96	71,7	534,72	
134 089 03	Veitsrodt	320	320	350	229,7	335,77	124,25	211,52	468,9	685,55	468,9	685,55	
134 090 03	Vollmersbach	435	350	330	285,1	520,28	81,57	438,71	456,9	833,74	457,2	834,23	
134 091 03	Weiden	345	360	360	14,5	162,43	65,93	96,49	31,8	357,27	58,6	658,11	
134 093 03	Wickenrodt	340	360	355	19,9	104,34	52,17	52,17	69,8	365,64	105,0	549,74	
134 095 03	Wirschweiler	400	350	340	28,5	85,77	73,82	11,95	119,3	359,30	203,3	612,46	
134 502 03	Langweiler	400	330	330	31,8	123,07	101,76	21,31	79,1	306,40	149,7	580,29	
134 000 04	VG Rhaunen	290	324	372	1 599,0	209,21	82,15	127,06	3 228,7	422,44	4 612,5	603,49	
134 004 04	Asbach	250	290	350	17,5	119,12	60,90	58,22	58,5	398,05	111,6	759,10	
134 012 04	Bollenbach	270	320	380	31,7	206,93	86,59	120,34	65,5	428,21	94,3	616,55	
134 017 04	Bundenbach	320	320	370	152,8	155,40	77,23	78,17	408,1	415,15	592,1	602,34	
134 030 04	Gösenroth	330	340	360	62,7	233,94	117,93	116,01	158,3	590,51	158,3	590,51	
134 035 04	Hausen	280	320	380	24,2	118,45	69,32	49,13	80,8	395,94	93,4	457,87	
134 037 04	Hellertshausen	220	240	360	24,4	115,56	89,76	25,80	61,3	290,58	125,5	594,77	
134 043 04	Horbruch	300	320	400	141,9	398,47	93,34	305,13	226,9	637,36	269,8	757,86	
134 044 04	Hottenbach	280	320	370	128,2	199,68	85,14	114,54	291,6	454,15	378,5	589,52	
134 049 04	Krummenau	310	320	370	- 4,8	- 29,07	68,85	- 97,93	26,7	162,93	67,8	413,23	
134 065 04	Oberkirn	340	350	380	23,5	68,99	58,52	10,47	100,3	294,03	196,7	576,74	
134 069 04	Rhaunen	340	340	370	458,2	203,82	84,13	119,68	839,4	373,39	1 374,5	611,43	
134 076 04	Schauren	310	320	360	72,8	135,81	96,20	39,61	232,3	433,33	307,4	573,48	
134 079 04	Schwerbach	240	270	400	4,0	70,61	70,61	-	16,8	295,35	33,6	588,91	
134 087 04	Stipshausen	310	310	365	394,6	418,90	73,22	345,68	510,2	541,57	571,6	606,80	
134 088 04	Sulzbach	270	320	400	52,4	166,23	77,84	88,39	113,7	361,10	185,5	588,83	
134 092 04	Weitersbach	240	240	380	15,0	197,70	101,64	96,05	38,4	505,21	52,1	685,11	
135 000 00	LK Cochem-Zell	282	321	348	18 493,6	285,90	102,38	183,53	34 820,8	538,31	43 819,2	677,42	
135 020 00	Cochem, St.	280	340	360	3 787,2	751,27	140,95	610,33	5 051,9	1 002,16	5 237,0	1 038,88	
135 000 01	VG Cochem	280	318	348	2 313,2	220,11	103,15	116,96	4 970,3	472,95	6 334,9	602,81	
135 007 01	Beilstein	270	300	330	71,8	478,71	134,59	344,13	96,9	646,28	105,0	699,82	
135 012 01	Bremm	280	320	350	99,2	116,81	78,91	37,90	304,7	358,93	464,5	547,14	
135 015 01	Briedern	280	320	350	121,9	385,77	142,44	243,32	207,3	656,16	207,3	656,16	
135 017 01	Bruttig-Fankel	280	320	350	379,2	321,89	85,46	236,43	621,9	527,92	622,2	528,14	
135 021 01	Dohr	280	320	350	59,4	86,81	107,53	- 20,73	327,3	478,54	399,9	584,72	
135 024 01	Ediger-Eller	280	317	350	300,2	281,34	179,05	102,29	548,7	514,29	765,3	717,28	
135 025 01	Ellenz-Poltersdorf	280	320	350	160,5	189,98	104,76	85,22	409,8	484,93	487,5	576,90	
135 027 01	Ernst	280	320	350	219,8	379,55	130,50	249,05	369,5	638,15	369,5	638,15	
135 029 01	Faid	280	320	350	268,4	237,35	81,67	155,68	519,4	459,24	686,8	607,26	
135 036 01	Greimersburg	280	320	350	75,4	105,37	77,02	28,35	260,5	363,76	426,0	594,95	
135 049 01	Klotten	300	320	350	204,7	150,19	74,03	76,15	565,2	414,64	822,8	603,67	
135 060 01	Mesenich	280	320	350	63,2	209,96	123,16	86,80	131,9	438,12	174,5	579,69	
135 069 01	Nehren	270	300	330	21,2	201,65	138,28	63,37	46,9	446,23	65,2	620,96	
135 079 01	Senheim	270	300	340	135,7	234,32	100,87	133,45	277,7	479,69	365,6	631,41	
135 086 01	Valwig	280	320	350	116,3	259,11	106,85	152,27	220,8	491,70	260,8	580,83	
135 090 01	Wirfuf	280	320	350	16,2	82,43	81,76	0,67	61,8	313,59	112,0	568,43	
135 000 02	VG Kaisersesch	281	319	338	3 318,8	259,45	87,20	172,24	6 676,3	521,91	9 183,3	717,89	
135 011 02	Brachtendorf	320	320	350	47,7	169,04	63,27	105,77	131,2	465,33	189,4	671,61	
135 023 02	Düngenheim	290	320	330	89,7	68,75	51,52	17,23	403,2	309,20	820,8	629,43	
135 026 02	Eppenberg	280	320	330	43,7	173,22	68,13	105,09	106,8	423,86	143,1	567,82	
135 028 02	Eulgem	270	320	330	32,9	152,36	139,65	12,71	74,5	345,03	127,4	589,96	
135 033 02	Gamlen	280	320	350	42,6	76,54	62,66	13,88	216,3	389,02	322,8	580,65	
135 038 02	Hambuch	280	320	330	125,7	177,25	67,46	109,79	310,5	437,91	418,5	590,22	

30 Steuereinnahmen, Realsteuerhebesätze, Realsteueraufbringungskraft und Steuereinnahmekraft der Gemeinden 2008

Gem.- Schl.- Nr.	Landkreis Verbandsgemeinde Gemeinde	Be- völkerung am 30.06.2008	Steuereinnahmen insgesamt (netto)		Einnahmen aus der / dem					
					Grundsteuer		Gewerbsteuer		Gemeindeanteil an der	
		A	B	Auf- kommen (brutto)	Ein- nahmen (netto) ¹⁾	Ein- kommen- steuer	Umsatz- steuer			
		Anzahl	1 000 EUR	EUR je Einw.	1 000 EUR					
noch: LK Cochem-Zell										
135 040 02	Hauroth	314	83,6	266,38	2,5	20,1	1,1	0,9	59,0	0,3
135 042 02	Illerich	718	320,0	445,71	8,1	40,2	33,9	27,2	240,6	2,4
135 043 02	Kaifenheim	824	333,9	405,27	4,9	44,8	50,1	40,8	234,9	7,7
135 045 02	Kaisersesch, St.	2 951	2 198,1	744,87	2,7	399,2	968,4	777,6	872,1	141,8
135 046 02	Kalenborn	219	84,3	385,08	2,1	11,8	1,4	1,1	68,5	0,2
135 051 02	Landkern	921	331,3	359,76	8,3	64,1	17,4	14,0	239,3	3,4
135 052 02	Laubach	690	822,0	1 191,35	1,1	67,2	654,8	533,2	202,1	16,1
135 058 02	Masburg	1 085	407,3	375,35	5,0	64,8	75,4	61,4	268,8	5,2
135 067 02	Müllenbach	688	259,1	376,64	2,0	37,3	33,2	27,1	186,5	4,7
135 084 02	Urmersbach	462	140,2	303,40	1,8	22,0	1,6	1,3	113,7	0,5
135 093 02	Zettingen	258	98,7	382,50	2,9	14,2	5,6	4,5	75,9	0,6
135 502 02	Leienkaul	343	164,9	480,62	0,7	22,0	35,0	28,1	104,9	8,4
135 000 03	VG Ulmen	10 985	4 797,6	436,74	65,3	934,7	1 051,4	856,0	2 787,6	125,1
135 002 03	Alflen	825	315,1	381,95	7,8	51,4	19,1	15,6	236,0	2,7
135 005 03	Auderath	624	194,8	312,23	2,9	38,0	21,9	17,8	133,6	1,0
135 008 03	Beuren	480	150,7	314,00	2,6	29,2	4,6	3,8	112,2	1,3
135 018 03	Büchel	1 158	425,4	367,34	4,6	71,0	29,5	23,9	318,8	4,1
135 030 03	Filz	95	31,8	334,76	1,6	4,8	-	-	24,7	0,1
135 034 03	Gevenich	657	262,3	399,27	4,0	48,7	20,4	16,6	188,3	3,7
135 035 03	Gillenbeuren	225	98,0	435,65	3,0	16,3	1,0	0,9	75,0	1,8
135 048 03	Kliding	221	83,0	375,42	1,8	14,9	24,5	20,0	44,9	0,5
135 057 03	Lutzerath	1 461	668,0	457,24	13,5	123,5	139,8	113,8	392,9	19,6
135 078 03	Schmitt	157	54,0	344,18	0,9	8,4	0,6	0,5	43,8	0,0
135 083 03	Ulmen, St.	3 274	1 529,4	467,13	8,1	306,3	530,6	432,0	723,0	51,8
135 085 03	Urschmitt	269	161,6	600,81	2,2	15,4	88,6	72,1	71,0	0,4
135 087 03	Wagenhausen	65	26,5	407,03	2,2	2,1	0,3	0,2	21,7	-
135 089 03	Weiler	319	132,6	415,58	3,8	18,3	25,2	20,5	89,1	0,4
135 091 03	Wollmerath	214	83,9	392,11	2,9	12,6	10,6	8,7	57,1	2,2
135 501 03	Bad Bertrich	941	580,4	616,83	3,3	174,0	134,6	109,6	255,5	35,6
135 000 04	VG Treis-Karden	8 966	4 400,3	490,78	77,6	641,5	1 320,8	1 062,2	2 459,3	133,4
135 009 04	Binningen	692	264,8	382,68	4,5	42,3	18,6	14,9	200,2	1,5
135 014 04	Brieden	132	34,3	259,49	4,4	8,3	0,4	0,3	20,7	0,4
135 016 04	Brohl	374	161,3	431,38	5,1	21,7	21,0	16,8	115,2	0,6
135 022 04	Dünfus	304	132,2	434,84	3,2	20,2	20,9	17,0	89,3	1,4
135 031 04	Forst (Eifel)	402	169,9	422,72	4,6	23,2	35,9	29,3	109,7	1,9
135 044 04	Kail	307	123,3	401,54	4,6	19,9	13,0	10,6	86,2	1,1
135 050 04	Lahr	178	73,8	414,57	1,9	15,0	1,3	1,1	55,0	0,5
135 053 04	Lieg	425	144,1	339,14	3,8	24,4	3,4	2,7	109,3	2,5
135 056 04	Lütz	372	100,1	269,15	0,6	23,6	8,5	6,8	66,6	0,5
135 062 04	Möntenich	148	55,2	372,64	3,1	9,2	2,0	1,6	40,2	0,8
135 063 04	Mörsdorf	685	242,7	354,31	4,6	52,7	21,8	17,5	158,6	6,9
135 065 04	Moselkern	633	215,2	339,93	3,4	40,2	- 0,6	- 0,5	163,4	6,4
135 066 04	Müden (Mosel)	662	278,3	420,39	7,9	50,0	11,4	9,3	201,6	7,9
135 072 04	Pommern	502	189,3	377,07	7,2	33,4	30,9	25,1	117,9	4,5
135 075 04	Roes	536	199,1	371,50	5,7	26,6	27,0	22,0	140,4	3,5
135 082 04	Treis-Karden	2 294	1 871,2	815,70	8,1	211,8	1 071,1	860,1	696,8	88,7
135 094 04	Zilshausen	320	145,5	454,67	5,0	19,1	34,4	27,6	88,3	4,2
135 000 05	VG Zell (Mosel)	16 392	8 504,8	518,84	184,0	1 614,9	2 677,3	2 181,6	4 151,6	340,5
135 001 05	Alf	911	422,6	463,87	2,7	94,4	69,4	56,8	228,5	37,8
135 003 05	Altlay	492	245,3	498,49	2,6	36,9	65,1	53,0	145,8	6,1
135 004 05	Altstrimmig	345	136,1	394,60	2,4	32,0	8,4	6,9	92,5	1,8
135 010 05	Blankenrath	1 735	734,6	423,43	3,7	162,6	226,7	184,8	352,2	29,8
135 013 05	Briedel	1 049	490,7	467,80	30,1	75,2	161,8	131,9	233,0	18,0
135 019 05	Bullay	1 530	878,6	574,23	4,4	173,1	192,6	157,0	509,8	31,2
135 032 05	Forst (Hunsrück)	56	18,7	334,30	1,8	3,6	0,3	0,2	12,5	0,3
135 037 05	Grenderich	425	610,0	1 435,19	3,1	45,8	531,8	433,6	107,8	18,7
135 039 05	Haserich	215	74,7	347,65	2,8	11,3	26,2	21,4	38,7	0,0
135 041 05	Hesweiler	140	41,8	298,36	2,2	6,2	0,2	0,2	32,7	0,3
135 054 05	Liesenich	318	126,2	396,71	3,8	23,6	26,1	20,9	75,4	1,9
135 061 05	Mittelstrimmig	431	173,3	401,99	4,2	33,6	12,5	10,2	117,8	6,7

30 Steuereinnahmen, Realsteuerhebesätze, Realsteueraufbringungskraft und Steuereinnahmekraft der Gemeinden 2008

Gem.- Schl.- Nr.	Landkreis Verbandsgemeinde Gemeinde	Realsteuer- hebesätze			Realsteueraufbringungskraft				Steuer- einnahmekraft der Gemeinden ²⁾		Steuer- einnahmekraft der Gemeinden ²⁾ zuzüglich Schlüssel- zuweisung ³⁾										
		Grund- steuer		Ge- wer- be- steuer	insgesamt		Grund- steuer	Ge- werbe- steuer													
		A	B																		
		%			1 000 EUR	EUR je Einw.	EUR je Einw.	EUR je Einw.	1 000 EUR	EUR je Einw.	1 000 EUR	EUR je Einw.									
noch: LK Cochem-Zell																					
135 040 02	Hauroth	280	320	350	24,9	79,19	75,67	3,52	84,0	267,48	170,8	543,95									
135 042 02	Illerich	270	320	330	88,8	123,69	71,16	52,53	325,2	452,88	424,5	591,19									
135 043 02	Kaifenheim	300	320	350	104,5	126,83	63,05	63,78	337,8	409,96	491,3	596,22									
135 045 02	Kaisersesch, St.	269	317	330	1 505,4	510,14	145,19	364,94	2 328,6	789,08	2 876,7	974,84									
135 046 02	Kalenborn	280	320	350	16,0	73,25	66,61	6,63	84,4	385,54	127,1	580,48									
135 051 02	Landkern	270	320	330	95,8	104,07	83,06	21,01	335,2	363,91	536,5	582,50									
135 052 02	Laubach	280	320	350	758,7	1 099,61	104,53	995,08	855,4	1 239,68	855,4	1 239,68									
135 058 02	Masburg	280	320	350	152,6	140,62	67,76	72,87	412,5	380,22	671,9	619,28									
135 067 02	Müllenbach	280	320	350	76,3	110,93	60,27	50,66	261,4	379,92	387,3	562,91									
135 084 02	Urmersbach	269	320	330	26,9	58,28	54,42	3,86	140,8	304,68	261,1	565,11									
135 093 02	Zettingen	280	320	350	23,8	92,28	69,63	22,65	99,3	384,86	147,7	572,42									
135 502 02	Leienkaul	280	320	330	62,9	183,28	69,75	113,52	169,2	493,36	211,0	615,30									
135 000 03	VG Ulmen	289	319	350	2 158,9	196,53	96,09	100,44	4 876,3	443,90	6 491,0	590,90									
135 002 03	Alflen	300	320	350	81,7	99,00	74,70	24,29	316,7	383,94	493,5	598,13									
135 005 03	Auderath	280	320	350	66,0	105,84	69,12	36,72	196,5	314,89	352,0	564,09									
135 008 03	Beuren	280	320	350	38,3	79,86	69,72	10,15	151,1	314,71	259,2	539,94									
135 018 03	Büchel	269	305	340	115,4	99,65	72,11	27,54	432,6	373,58	652,2	563,19									
135 030 03	Filz	280	320	350	6,7	70,42	70,42	-	31,5	331,58	53,6	564,51									
135 034 03	Gevenich	280	320	350	76,9	116,98	84,43	32,54	265,1	403,52	355,5	541,11									
135 035 03	Gillenbeuren	269	317	352	21,7	96,28	91,42	4,86	98,3	436,80	133,8	594,57									
135 048 03	Kliding	280	320	350	43,2	195,69	79,30	116,39	84,1	380,56	123,9	560,81									
135 057 03	Lutzerath	300	320	350	289,9	198,42	98,08	100,34	676,4	462,96	835,3	571,70									
135 078 03	Schmitt	280	320	350	10,4	66,53	62,53	4,00	54,1	344,78	84,7	539,17									
135 083 03	Ulmen, St.	300	320	350	887,6	271,09	101,17	169,92	1 563,8	477,65	2 020,2	617,05									
135 085 03	Urschmitt	300	320	350	111,2	413,49	68,28	345,21	166,2	617,90	185,9	691,08									
135 087 03	Wagenhausen	280	320	350	4,8	73,95	69,09	4,86	26,5	406,92	35,6	547,28									
135 089 03	Weiler	280	320	350	49,6	155,44	72,70	82,74	134,5	421,53	182,0	570,55									
135 091 03	Wollmerath	280	320	352	27,3	127,75	76,00	51,76	84,7	395,86	129,3	604,27									
135 501 03	Bad Bertrich	300	320	350	328,1	348,69	198,65	150,04	594,2	631,43	594,4	631,71									
135 000 04	VG Treis-Karden	279	321	332	2 214,4	246,98	84,14	162,84	4 548,6	507,32	5 968,0	665,63									
135 009 04	Binningen	269	317	330	70,6	102,04	72,15	29,89	268,7	388,27	410,8	593,58									
135 014 04	Brieden	269	317	330	13,9	105,25	102,27	2,98	34,9	264,57	74,0	560,43									
135 016 04	Brohl	270	320	330	51,7	138,14	75,75	62,39	163,4	436,87	238,9	638,90									
135 022 04	Dünfus	280	320	350	46,5	152,85	80,89	71,96	133,2	438,21	165,0	542,79									
135 031 04	Forst (Eifel)	280	320	350	66,9	166,42	72,72	93,69	171,8	427,35	246,3	612,78									
135 044 04	Kail	280	320	350	39,2	127,81	83,45	44,36	124,1	404,27	181,8	592,03									
135 050 04	Lahr	300	350	330	17,7	99,64	91,31	8,33	73,0	410,12	110,8	622,51									
135 053 04	Lieg	270	317	330	33,7	79,41	70,62	8,79	144,9	340,83	237,3	558,38									
135 056 04	Lütz	270	330	330	34,3	92,12	66,71	25,40	99,7	268,13	196,3	527,61									
135 062 04	Möntenich	270	320	330	15,1	102,16	87,16	15,00	55,7	376,04	87,6	591,74									
135 063 04	Mörsdorf	270	320	330	84,7	123,65	88,29	35,36	246,0	359,07	425,8	621,59									
135 065 04	Moselkern	280	320	350	45,3	71,50	72,48	- 0,97	215,2	339,92	366,3	578,63									
135 066 04	Müden (Mosel)	280	320	350	72,8	110,02	92,02	18,00	280,2	423,31	341,6	516,06									
135 072 04	Pommern	300	330	350	73,4	146,14	81,70	64,44	190,1	378,61	286,7	571,20									
135 075 04	Roes	280	320	350	62,1	115,91	63,12	52,80	201,0	374,96	290,0	541,05									
135 082 04	Treis-Karden	290	320	330	1 422,8	620,24	100,97	519,27	1 997,4	870,69	2 108,8	919,25									
135 094 04	Zilshausen	270	320	330	63,7	198,98	79,53	119,45	149,5	467,10	200,1	625,25									
135 000 05	VG Zell (Mosel)	282	318	351	4 701,2	286,80	116,04	170,76	8 697,5	530,59	10 604,9	646,96									
135 001 05	Alf	280	320	352	174,9	191,95	112,47	79,47	428,5	470,31	557,9	612,46									
135 003 05	Altlay	269	317	352	110,0	223,50	85,64	137,86	249,9	507,93	332,4	675,66									
135 004 05	Altstrimmig	269	317	352	45,5	131,78	106,30	25,48	138,2	400,45	203,3	589,32									
135 010 05	Blankenrath	270	320	352	412,0	237,46	101,26	136,20	752,2	433,54	1 020,4	588,11									
135 013 05	Briedel	290	317	352	278,5	265,48	104,68	160,80	499,6	476,31	524,1	499,63									
135 019 05	Bullay	270	317	352	390,0	254,91	123,64	131,26	895,4	585,22	895,4	585,22									
135 032 05	Forst (Hunsrück)	255	320	350	6,1	108,16	102,98	5,18	18,8	335,48	33,7	601,46									
135 037 05	Grenderich	269	317	352	606,6	1 427,29	122,78	1 304,51	634,9	1 493,95	701,8	1 651,36									
135 039 05	Haserich	270	320	352	42,3	196,72	69,61	127,10	76,2	354,49	149,5	695,27									
135 041 05	Hesweiler	270	320	352	9,0	64,39	62,99	1,39	42,0	299,96	87,4	624,40									
135 054 05	Liesenich	255	290	330	60,8	191,04	99,89	91,15	133,0	418,09	207,4	652,35									
135 061 05	Mittelstrimmig	269	317	352	53,3	123,69	93,38	30,31	175,4	407,05	258,2	599,15									

30 Steuereinnahmen, Realsteuerhebesätze, Realsteueraufbringungskraft und Steuereinnahmekraft der Gemeinden 2008

Gem.- Schl.- Nr.	Landkreis Verbandsgemeinde Gemeinde	Be- völkerung am 30.06.2008	Steuereinnahmen insgesamt (netto)		Einnahmen aus der / dem					
					Grundsteuer		Gewerbsteuer		Gemeindeanteil an der	
					A	B	Auf- kommen (brutto)	Ein- nahmen (netto) ¹⁾	Ein- kommen- steuer	Umsatz- steuer
		Anzahl	1 000 EUR	EUR je Einw.	1 000 EUR					

noch: LK Cochem-Zell

135 064 05	Moritzheim	134	47,7	356,30	2,0	10,7	4,3	3,6	29,3	1,7
135 068 05	Neef	486	188,8	388,40	11,7	36,3	20,4	16,6	116,1	6,9
135 070 05	Panzweiler	272	211,9	778,94	2,8	24,2	145,5	117,7	58,8	7,0
135 071 05	Peterswald-Löffelscheid	785	249,3	317,52	8,0	49,6	37,6	30,6	156,8	2,4
135 073 05	Pünderich	897	363,2	404,95	18,0	76,0	52,8	43,0	216,0	8,7
135 074 05	Reidenhausen	188	56,8	301,93	1,7	12,6	4,7	3,9	37,8	0,0
135 076 05	Sankt Aldegund	665	287,8	432,75	9,1	41,9	87,8	71,6	157,1	7,4
135 077 05	Schahren	416	169,5	407,42	1,4	29,9	65,0	52,9	81,8	2,4
135 080 05	Sosberg	177	51,0	288,27	2,5	9,5	- 0,0	- 0,0	37,8	0,4
135 081 05	Tellig	278	122,4	440,44	1,2	21,3	2,9	2,3	82,1	14,8
135 088 05	Walhausen	208	85,1	408,92	1,0	12,0	41,3	33,7	36,7	0,9
135 092 05	Zell (Mosel), St.	4 239	2 718,9	641,39	60,8	592,5	894,0	728,7	1 194,5	135,4
137 000 00	LK Mayen-Koblenz	212 600	155 997,0	733,76	719,1	20 519,3	72 444,0	59 523,4	67 962,0	6 315,6
137 003 00	Andernach, gr. kr. St.	29 669	28 812,5	971,13	29,1	3 147,1	18 547,4	15 374,8	8 845,0	1 196,1
137 068 00	Mayen, gr. kr. St.	19 087	21 678,3	1 135,76	39,7	2 284,2	14 620,8	12 119,9	5 916,1	1 146,9
137 203 00	Bendorf, St.	17 327	9 720,7	561,02	7,0	1 556,4	2 995,8	2 483,3	5 043,9	433,1
137 000 01	VG Pellenz	16 278	10 913,4	670,44	43,5	1 396,2	4 585,1	3 698,4	5 054,7	675,7
137 056 01	Kretz	726	658,6	907,21	2,3	112,3	385,8	309,4	196,1	36,7
137 057 01	Kruft	3 907	3 112,4	796,63	19,3	325,4	1 624,6	1 303,9	1 212,8	238,3
137 081 01	Nickenich	3 662	1 896,2	517,81	9,0	265,5	301,2	241,5	1 254,9	116,2
137 088 01	Plaidt	5 854	3 868,3	660,79	6,5	521,9	1 734,4	1 410,9	1 699,2	215,0
137 096 01	Saffig	2 129	1 377,8	647,17	6,4	171,1	539,2	432,7	691,6	69,4
137 000 02	VG Maifeld	24 246	15 098,1	622,71	277,4	2 039,8	6 037,9	4 943,1	7 285,4	482,9
137 023 02	Einig	149	77,0	517,01	5,8	7,5	7,9	6,4	56,8	0,2
137 027 02	Gappenach	330	134,4	407,15	7,6	15,9	9,0	7,4	102,7	0,1
137 029 02	Gering	416	170,6	409,99	4,3	24,4	11,5	9,3	130,7	1,5
137 030 02	Gierschnach	280	95,2	339,85	5,6	14,3	2,6	2,1	72,2	0,2
137 041 02	Kalt	482	163,4	339,00	11,5	23,7	6,6	5,3	121,4	0,4
137 048 02	Kerben	441	173,8	394,07	8,9	30,1	17,4	14,0	118,1	1,6
137 053 02	Kollig	497	266,4	536,10	5,8	30,7	92,9	74,6	153,8	0,4
137 065 02	Lonnig	1 178	491,6	417,35	10,0	70,5	27,4	22,0	384,2	2,7
137 070 02	Mertloch	1 490	593,8	398,50	17,5	79,1	101,8	83,4	404,9	5,8
137 080 02	Naunheim	430	168,9	392,84	11,4	26,7	3,8	3,1	126,2	0,2
137 086 02	Ochtendung	5 190	3 070,4	591,60	36,2	507,1	998,7	818,4	1 587,6	98,1
137 087 02	Pillig	495	214,0	432,37	10,4	33,6	3,4	2,8	163,3	2,3
137 089 02	Polch, St.	6 653	6 712,0	1 008,87	55,0	768,2	4 395,1	3 601,7	1 944,5	324,5
137 095 02	Rüber	858	398,7	464,67	11,8	49,6	17,4	14,2	319,3	1,7
137 102 02	Trimbs	644	232,6	361,17	4,9	31,5	4,9	4,0	189,7	1,2
137 112 02	Welling	897	434,7	484,66	7,0	57,4	51,6	42,0	318,1	8,5
137 114 02	Wierschem	337	231,1	685,85	8,1	20,7	103,4	83,0	112,8	5,9
137 501 02	Münstermaifeld, St.	3 479	1 469,5	422,40	55,8	248,8	182,4	149,5	979,0	27,7
137 000 03	VG Vordereifel	17 039	8 897,9	522,21	70,9	1 211,8	3 005,9	2 450,7	4 943,4	189,5
137 001 03	Acht	87	25,8	296,99	0,7	6,9	3,8	3,1	14,6	0,3
137 004 03	Anschau	301	161,6	536,91	1,7	23,6	60,8	49,6	85,9	0,5
137 006 03	Arft	286	81,0	283,24	0,6	16,8	4,4	3,6	58,4	0,4
137 007 03	Baar	804	328,7	408,77	4,3	72,7	82,5	67,3	172,8	9,0
137 011 03	Bermel	367	127,7	347,97	1,6	22,1	2,1	1,7	101,5	0,1
137 014 03	Boos	630	242,2	384,46	3,0	42,4	46,4	37,8	149,6	8,4
137 019 03	Ditscheid	264	80,3	304,06	1,8	12,7	3,1	2,5	62,4	0,2
137 025 03	Ettringen	2 750	1 197,6	435,50	4,7	196,3	182,1	148,3	797,7	46,9
137 034 03	Hausten	351	152,8	435,41	1,2	25,4	2,3	1,9	123,3	0,3
137 035 03	Herresbach	461	220,1	477,34	4,7	38,5	41,3	33,7	141,6	0,5
137 036 03	Hirten	270	97,4	360,90	1,0	15,0	1,5	1,2	79,7	0,1
137 043 03	Kehrig	1 181	520,5	440,72	8,3	81,5	75,7	61,7	359,1	8,4
137 049 03	Kirchwald	998	477,5	478,49	2,4	65,2	166,1	135,4	264,0	6,3
137 055 03	Kottenheim	2 786	1 924,0	690,58	2,8	218,9	833,5	679,6	954,5	64,0
137 060 03	Langenfeld	741	512,8	692,00	0,5	50,0	264,0	215,2	235,7	10,6

30 Steuereinnahmen, Realsteuerhebesätze, Realsteueraufbringungskraft und Steuereinnahmekraft der Gemeinden 2008

Gem.- Schl.- Nr.	Landkreis Verbandsgemeinde Gemeinde	Realsteuer- hebesätze			Realsteueraufbringungskraft				Steuer- einnahmekraft der Gemeinden ²⁾		Steuer- einnahmekraft der Gemeinden ²⁾ zuzüglich Schlüssel- zuweisung ³⁾					
		Grund- steuer		Ge- wer- be- steuer	insgesamt		Grund- steuer	Ge- werbe- steuer								
		A	B													
		%			1 000 EUR	EUR je Einw.	EUR je Einw.	EUR je Einw.	1 000 EUR	EUR je Einw.	1 000 EUR	EUR je Einw.				
noch: LK Cochem-Zell																
135 064 05	Moritzheim	280	320	350	18,0	134,15	100,27	33,88	48,3	360,37	68,3	509,94				
135 068 05	Neef	300	320	352	70,7	145,47	101,70	43,77	190,0	390,90	273,1	561,97				
135 070 05	Panzweiler	270	310	340	186,4	685,22	107,63	577,59	224,3	824,61	224,3	824,61				
135 071 05	Peterswald-Löffelscheid	269	317	352	100,6	128,11	78,20	49,92	252,8	322,04	467,6	595,69				
135 073 05	Pünderich	300	320	352	152,4	169,93	108,59	61,33	367,4	409,55	510,8	569,48				
135 074 05	Reidenhausen	280	320	360	19,8	105,20	79,66	25,53	56,8	302,11	113,9	605,82				
135 076 05	Sankt Aldegund	280	320	352	145,1	218,16	80,47	137,69	293,3	441,01	293,3	441,01				
135 077 05	Schahren	280	320	350	101,2	243,17	79,28	163,89	173,2	416,23	242,9	583,88				
135 080 05	Sosberg	300	320	352	12,4	69,90	70,09	- 0,19	50,7	286,21	102,9	581,11				
135 081 05	Tellig	255	290	330	29,4	105,65	94,19	11,46	125,8	452,36	176,2	633,94				
135 088 05	Walhausen	280	320	352	56,8	272,89	66,00	206,89	86,7	416,73	129,3	621,49				
135 092 05	Zell (Mosel), St.	280	320	352	1 619,8	382,12	162,23	219,89	2 784,4	656,86	3 030,7	714,95				
137 000 00 LK Mayen-Koblenz																
137 000 00	LK Mayen-Koblenz	298	326	365	94 806,6	445,94	103,22	342,71	156 163,6	734,54	169 458,0	797,07				
137 003 00	Andernach, gr. kr. St.	260	320	380	21 268,9	716,87	113,12	603,76	28 137,4	948,38	29 118,4	981,44				
137 068 00	Mayen, gr. kr. St.	300	340	380	16 429,1	860,75	120,95	739,80	20 991,3	1 099,77	21 861,0	1 145,34				
137 203 00	Bendorf, St.	260	320	380	4 544,9	262,30	95,32	166,98	9 509,4	548,82	11 396,0	657,70				
137 000 01	VG Pellenz	273	299	337	6 613,5	406,28	99,80	306,49	11 457,1	703,84	11 657,4	716,14				
137 056 01	Kretz	290	290	330	562,2	774,37	183,33	591,04	718,6	989,77	718,6	989,77				
137 057 01	Kruft	290	290	330	2 205,0	564,37	101,94	462,43	3 335,4	853,69	3 335,4	853,69				
137 081 01	Nickenich	255	290	330	654,5	178,73	87,27	91,47	1 966,0	536,86	1 966,0	536,86				
137 088 01	Plaidt	265	315	350	2 385,6	407,52	96,86	310,66	3 976,4	679,26	4 176,7	713,47				
137 096 01	Saffig	255	290	330	806,2	378,66	97,01	281,65	1 460,8	686,13	1 460,8	686,13				
137 000 02	VG Maifeld	342	352	358	8 370,3	345,22	90,26	254,97	15 043,8	620,47	17 207,8	709,72				
137 023 02	Einig	350	350	355	20,1	134,93	80,35	54,58	75,7	507,81	91,1	611,30				
137 027 02	Gappenach	330	330	352	32,2	97,70	69,19	28,50	133,3	404,06	204,7	620,28				
137 029 02	Gering	300	320	330	42,6	102,51	71,70	30,81	172,6	414,83	231,3	555,98				
137 030 02	Gierschnach	320	320	330	23,0	82,14	71,71	10,43	94,9	338,80	162,9	581,93				
137 041 02	Kalt	350	350	330	39,7	82,33	67,03	15,30	160,2	332,27	278,0	576,75				
137 048 02	Kerben	320	320	330	59,1	134,07	90,22	43,85	175,3	397,59	263,0	596,34				
137 053 02	Kollig	350	350	330	137,6	276,92	69,05	207,87	273,6	550,49	291,9	587,32				
137 065 02	Lonnig	300	320	330	114,5	97,16	71,29	25,87	496,0	421,07	661,2	561,30				
137 070 02	Mertloch	300	320	360	204,0	136,88	67,21	69,67	596,3	400,17	837,9	562,36				
137 080 02	Naunheim	350	350	350	39,1	90,82	81,57	9,25	164,8	383,17	270,9	630,10				
137 086 02	Ochtendung	360	360	360	1 522,9	293,43	97,26	196,17	3 028,3	583,49	3 028,3	583,49				
137 087 02	Pillig	350	350	330	44,7	90,25	82,51	7,74	209,5	423,29	283,2	572,10				
137 089 02	Polch, St.	360	360	360	5 245,4	788,42	114,95	673,47	6 720,9	1 010,21	6 914,9	1 039,36				
137 095 02	Rüder	320	320	360	80,6	93,97	73,32	20,64	398,5	464,46	516,1	601,50				
137 102 02	Trimbs	330	330	355	41,6	64,54	56,67	7,87	231,6	359,64	351,0	544,99				
137 112 02	Welling	350	350	350	115,2	128,38	68,06	60,32	432,2	481,86	463,8	517,06				
137 114 02	Wierschem	330	330	330	143,2	424,87	83,78	341,09	241,5	716,49	241,5	716,49				
137 501 02	Münstermaifeld, St.	350	360	360	464,9	133,64	80,19	53,45	1 438,7	413,55	2 116,2	608,27				
137 000 03	VG Vordereifel	268	316	352	4 504,6	264,37	80,37	184,00	9 082,3	533,03	11 023,6	646,96				
137 001 03	Acht	269	317	352	12,1	138,55	92,78	45,77	26,3	301,77	52,1	599,32				
137 004 03	Anschau	269	317	352	90,4	300,26	89,71	210,54	165,5	549,90	165,5	549,90				
137 006 03	Arft	269	317	352	23,2	80,96	64,92	16,04	81,1	283,57	166,1	580,87				
137 007 03	Baar	269	317	352	168,0	208,99	102,01	106,97	334,6	416,19	431,6	536,80				
137 011 03	Bermel	255	290	350	29,8	81,10	75,00	6,10	131,0	356,91	212,5	578,90				
137 014 03	Boos	269	317	352	96,7	153,44	76,72	76,71	246,1	390,57	358,3	588,77				
137 019 03	Ditscheid	269	317	352	18,7	70,92	58,63	12,29	80,7	305,62	150,9	571,49				
137 025 03	Ettringen	270	320	350	403,3	146,64	77,20	69,44	1 214,1	441,48	1 605,4	583,77				
137 034 03	Hausten	269	317	352	30,8	87,66	80,80	6,86	154,0	438,78	221,6	631,34				
137 035 03	Herresbach	269	317	352	89,1	193,29	99,82	93,47	223,5	484,87	279,6	606,46				
137 036 03	Hirten	250	290	350	20,3	75,09	69,23	5,86	99,8	369,51	146,7	543,40				
137 043 03	Kehrig	269	317	352	174,6	147,83	81,00	66,83	528,1	447,12	664,1	562,29				
137 049 03	Kirchwald	269	317	352	245,2	245,69	72,16	173,53	484,9	485,83	622,4	623,65				
137 055 03	Kottenheim	269	317	352	1 105,4	396,75	84,84	311,91	1 969,9	707,08	1 969,9	707,08				
137 060 03	Langenfeld	269	317	352	329,0	443,99	72,56	371,42	526,6	710,68	526,6	710,68				

30 Steuereinnahmen, Realsteuerhebesätze, Realsteueraufbringungskraft und Steuereinnahmekraft der Gemeinden 2008

Gem.- Schl.- Nr.	Landkreis Verbandsgemeinde Gemeinde	Be- völkerung am 30.06.2008	Steuereinnahmen insgesamt (netto)		Einnahmen aus der / dem					
					Grundsteuer		Gewerbsteuer		Gemeindeanteil an der	
		A	B	Auf- kommen (brutto)	Ein- nahmen (netto) ¹⁾	Ein- kommen- steuer	Umsatz- steuer			
		Anzahl	1 000 EUR	EUR je Einw.	1 000 EUR					
noch: LK Mayen-Koblenz										
137 061 03	Langscheid	91	70,9	778,64	0,3	11,2	10,1	8,3	50,6	0,4
137 063 03	Lind	57	26,5	465,74	0,8	3,4	-	-	22,2	0,0
137 066 03	Luxem	304	108,9	358,08	4,1	15,2	4,0	3,3	84,7	1,1
137 074 03	Monreal	856	385,9	450,77	10,6	56,1	80,8	65,9	245,3	6,5
137 077 03	Münk	267	101,1	378,64	1,3	20,4	3,4	2,8	70,1	6,2
137 079 03	Nachtsheim	601	239,7	398,80	2,8	38,1	49,7	40,5	152,8	4,6
137 092 03	Reudelsterz	411	115,9	282,10	2,7	20,9	11,1	9,1	82,0	0,7
137 097 03	Sankt Johann	948	450,6	475,35	1,7	70,5	77,9	63,5	303,3	9,8
137 099 03	Siebenbach	205	107,0	521,86	1,8	18,6	37,0	30,2	55,3	0,7
137 105 03	Virneburg	449	170,5	379,65	0,7	32,3	21,0	17,1	117,5	2,2
137 110 03	Weiler	520	882,3	1 696,73	4,0	33,5	853,3	695,7	146,6	1,1
137 113 03	Welschenbach	53	88,7	1 673,81	0,8	3,7	87,8	71,6	12,3	0,1
137 000 04	VG Mendig	13 522	7 754,8	573,50	34,1	1 198,5	2 454,1	2 014,3	4 232,3	242,7
137 008 04	Bell	1 471	868,6	590,51	6,5	96,9	246,8	198,2	542,5	21,3
137 069 04	Mendig, St.	8 633	5 361,7	621,07	13,6	887,5	1 952,3	1 609,3	2 660,3	168,2
137 093 04	Rieden	1 334	590,2	442,43	3,0	83,1	105,5	85,9	398,6	16,0
137 101 04	Thür	1 515	737,0	486,45	9,8	99,8	142,9	115,6	474,7	35,3
137 106 04	Volkesfeld	569	197,3	346,77	1,2	31,3	6,6	5,3	156,3	1,9
137 000 05	VG Rhens	8 741	5 656,0	647,06	18,7	888,2	1 643,5	1 346,7	3 297,1	82,4
137 204 05	Brey	1 603	834,7	520,71	4,3	137,2	73,3	60,1	622,9	6,8
137 221 05	Rhens, St.	2 945	1 750,7	594,47	11,8	313,5	362,6	297,2	1 086,4	34,1
137 223 05	Spay	1 945	1 726,6	887,72	2,0	164,0	1 074,6	880,6	649,3	25,7
137 227 05	Waldesch	2 248	1 343,9	597,84	0,6	273,5	132,9	108,9	938,5	15,7
137 000 06	VG Untermosel	18 565	10 628,4	572,50	130,3	1 664,1	2 502,6	2 041,3	6 539,1	208,1
137 201 06	Alken	650	342,9	527,51	2,5	72,4	38,4	31,3	226,7	8,7
137 205 06	Brodenbach	655	353,7	539,93	3,4	84,6	19,4	15,8	237,8	10,7
137 206 06	Burgen	767	347,5	453,06	3,0	72,6	72,2	58,8	205,6	4,4
137 207 06	Dieblich	2 413	1 705,2	706,67	16,2	244,5	485,8	398,1	1 024,0	16,2
137 208 06	Hatzenport	677	201,2	297,18	3,5	43,7	25,4	20,7	127,0	4,6
137 212 06	Kobern-Gondorf	3 267	1 801,8	551,51	36,0	290,1	406,2	331,0	1 095,4	44,3
137 214 06	Löf	1 500	783,8	522,55	8,3	104,9	195,2	158,9	491,3	16,5
137 215 06	Macken	367	176,0	479,69	5,6	25,0	37,3	30,4	112,6	1,1
137 217 06	Niederfell	1 060	427,6	403,38	7,5	73,4	103,1	83,9	247,7	12,4
137 219 06	Nörtershausen	1 126	755,1	670,62	2,8	116,9	238,5	194,2	425,2	12,5
137 220 06	Oberfell	1 137	710,6	624,93	1,6	108,2	171,3	139,6	433,6	26,0
137 230 06	Winningen	2 459	1 731,4	704,11	17,9	245,3	587,4	478,9	947,4	36,4
137 231 06	Wolken	1 098	688,5	627,09	4,9	101,3	98,6	80,2	487,7	10,1
137 504 06	Lehmen	1 389	603,1	434,21	17,0	81,1	23,9	19,5	477,1	4,2
137 000 07	VG Vallendar	15 252	9 983,9	654,59	13,9	1 543,2	2 313,2	1 868,4	6 321,4	198,8
137 218 07	Niederwerth	1 390	581,3	418,20	1,8	98,8	63,8	52,0	417,4	8,6
137 224 07	Urbar	3 118	1 880,0	602,96	2,4	322,8	409,5	328,9	1 194,2	23,9
137 226 07	Vallendar, St.	8 463	6 307,1	745,25	4,2	880,5	1 747,5	1 412,1	3 847,7	140,7
137 229 07	Weitersburg	2 281	1 215,5	532,87	5,4	241,1	92,4	75,4	862,1	25,6
137 000 08	VG Weißenthurm	32 874	26 852,9	816,84	54,5	3 589,7	13 737,6	11 182,4	10 483,6	1 459,5
137 202 08	Bassenheim	2 918	1 840,4	630,71	16,6	297,9	405,2	330,4	1 158,0	30,8
137 209 08	Kaltenengers	2 077	1 054,8	507,84	4,0	181,6	209,1	170,5	674,2	18,6
137 211 08	Kettig	3 346	1 525,4	455,90	11,4	282,6	117,7	95,9	1 091,0	33,4
137 216 08	Mülheim-Kärlich, St.	10 743	12 091,2	1 125,50	17,0	1 521,1	7 279,1	5 946,3	3 563,0	1 013,0
137 222 08	Sankt Sebastian	2 459	1 114,7	453,32	3,3	206,2	71,0	57,9	833,9	9,1
137 225 08	Urmitz	3 544	3 004,7	847,84	1,5	366,9	1 367,8	1 090,0	1 412,5	126,1
137 228 08	Weißenthurm, St.	7 787	6 221,6	798,97	0,7	733,5	4 287,7	3 491,4	1 751,0	228,5
138 000 00	LK Neuwied	183 082	152 642,6	833,74	295,5	19 708,5	82 638,8	67 022,6	58 082,2	6 321,2
138 045 00	Neuwied, gr. kr. St.	65 105	51 519,2	791,32	42,3	7 834,4	24 264,3	20 270,3	19 825,7	3 032,8

30 Steuereinnahmen, Realsteuerhebesätze, Realsteueraufbringungskraft und Steuereinnahmekraft der Gemeinden 2008

Gem.- Schl.- Nr.	Landkreis Verbandsgemeinde Gemeinde	Realsteuer- hebesätze			Realsteueraufbringungskraft				Steuer- einnahmekraft der Gemeinden ²⁾		Steuer- einnahmekraft der Gemeinden ²⁾ zuzüglich Schlüssel- zuweisung ³⁾														
		Grund- steuer		Ge- wer- be- steuer	insgesamt		Grund- steuer	Ge- werbe- steuer																	
		A	B																						
		%			1 000 EUR	EUR je Einw.	EUR je Einw.	EUR je Einw.	1 000 EUR	EUR je Einw.	1 000 EUR	EUR je Einw.													
noch: LK Mayen-Koblenz																									
137 061 03	Langscheid	269	317	352	22,8	250,43	134,32	116,11	71,9	790,25	71,9	790,25													
137 063 03	Lind	250	290	350	4,9	85,33	85,33	-	27,1	475,81	30,1	528,82													
137 066 03	Luxem	269	317	352	24,7	81,34	67,63	13,71	109,8	361,18	174,9	575,34													
137 074 03	Monreal	269	317	352	155,2	181,36	82,91	98,45	392,1	458,10	536,6	626,84													
137 077 03	Mümk	269	317	352	26,7	99,99	86,61	13,37	102,4	383,68	145,2	543,98													
137 079 03	Nachtsheim	269	317	352	95,5	158,86	72,60	86,25	243,7	405,43	347,1	577,49													
137 092 03	Reudelstertz	269	317	352	36,8	89,43	61,17	28,26	117,5	285,79	224,3	545,62													
137 097 03	Sankt Johann	269	317	352	158,2	166,93	81,21	85,71	456,9	481,96	522,6	551,28													
137 099 03	Siebenbach	269	317	352	60,4	294,46	106,14	188,32	109,5	534,25	109,5	534,25													
137 105 03	Virneburg	269	317	352	57,1	127,08	78,27	48,81	172,9	385,04	268,8	598,67													
137 110 03	Weiler	269	317	352	929,7	1 787,79	76,94	1 710,86	919,8	1 768,80	919,8	1 768,80													
137 113 03	Welschenbach	269	317	352	96,4	1 819,64	91,70	1 727,94	92,6	1 747,75	99,5	1 877,38													
137 000 04	VG Mendig	271	388	363	3 561,9	263,41	79,77	183,64	7 597,1	561,83	8 232,4	608,82													
137 008 04	Bell	270	320	330	383,7	260,86	74,26	186,60	898,9	611,06	898,9	611,06													
137 069 04	Mendig, St.	270	420	370	2 665,0	308,70	84,39	224,31	5 150,5	596,61	5 316,7	615,86													
137 093 04	Rieden	280	320	350	201,5	151,02	68,09	82,93	596,5	447,13	758,8	568,78													
137 101 04	Thür	270	320	340	270,0	178,24	76,43	101,81	752,6	496,79	921,7	608,40													
137 106 04	Volkesfeld	270	320	330	41,6	73,17	60,25	12,91	198,6	348,96	336,4	591,22													
137 000 05	VG Rhens	290	330	360	2 603,5	297,85	106,18	191,67	5 686,2	650,52	6 365,8	728,27													
137 204 05	Brey	290	330	360	219,4	136,90	90,29	46,60	836,0	521,51	948,1	591,46													
137 221 05	Rhens, St.	290	330	360	702,4	238,51	112,98	125,53	1 757,4	596,75	2 193,9	744,94													
137 223 05	Spay	290	330	360	1 265,5	650,62	87,38	563,25	1 746,4	897,90	1 848,0	950,13													
137 227 05	Waldesch	290	330	360	416,2	185,14	124,86	60,27	1 346,4	598,93	1 375,9	612,05													
137 000 06	VG Untermosel	283	324	353	4 468,0	240,67	100,49	140,17	10 753,9	579,25	13 044,7	702,65													
137 201 06	Alken	300	320	352	118,9	182,95	121,32	61,63	347,2	534,15	384,2	591,08													
137 205 06	Brodenbach	300	320	352	112,8	172,29	141,43	30,86	357,8	546,24	359,6	549,00													
137 206 06	Burgen	280	320	350	155,5	202,69	103,93	98,76	352,0	458,99	470,3	613,13													
137 207 06	Dieblich	270	320	360	770,6	319,36	114,14	205,22	1 723,1	714,08	1 723,1	714,08													
137 208 06	Hatzenport	300	320	352	76,0	112,23	73,06	39,17	202,8	299,57	392,1	579,15													
137 212 06	Koborn-Gondorf	280	320	352	766,5	234,63	104,99	129,63	1 831,0	560,46	2 176,4	666,18													
137 214 06	Löf	300	320	350	323,4	215,58	79,14	136,44	794,9	529,94	877,2	584,77													
137 215 06	Macken	280	317	352	71,2	193,98	88,04	105,94	178,0	485,12	231,4	630,52													
137 217 06	Niederfell	270	320	350	193,6	182,66	80,69	101,97	434,6	410,02	640,0	603,73													
137 219 06	Nörtershausen	270	320	350	376,5	334,35	112,29	222,06	769,8	683,70	1 792,9	1 592,28													
137 220 06	Oberfell	280	320	352	294,5	259,02	101,97	157,05	722,5	635,43	722,5	635,43													
137 230 06	Winningen	280	352	352	866,1	352,23	103,19	249,04	1 741,5	708,20	1 741,5	708,20													
137 231 06	Wolken	280	320	350	215,4	196,15	101,98	94,17	694,7	632,72	694,7	632,72													
137 504 06	Lehmen	300	320	350	127,0	91,42	73,37	18,05	603,9	434,74	839,0	604,02													
137 000 07	VG Vallendar	269	317	348	4 100,4	268,84	108,84	160,00	10 175,7	667,17	10 697,0	701,35													
137 218 07	Niederwerth	269	317	352	173,9	125,09	77,23	47,87	588,1	423,10	793,3	570,68													
137 224 07	Urbar	269	317	330	802,2	257,27	111,20	146,07	1 939,6	622,06	1 939,6	622,06													
137 226 07	Vallendar, St.	269	317	352	2 765,2	326,74	111,46	215,28	6 418,3	758,39	6 649,2	785,68													
137 229 07	Weitersburg	269	317	352	359,1	157,43	115,18	42,25	1 229,8	539,14	1 314,9	576,48													
137 000 08	VG Weißenthurm	269	315	349	18 341,5	557,93	119,07	438,86	27 729,4	843,50	28 853,8	877,71													
137 202 08	Bassenheim	269	317	352	757,6	259,65	114,87	144,77	1 871,7	641,44	1 871,7	641,44													
137 209 08	Kaltenengers	269	317	352	415,8	200,21	95,24	104,97	1 070,0	515,19	1 258,8	606,06													
137 211 08	Kettig	269	317	352	436,1	130,35	93,68	36,67	1 538,8	459,89	1 814,2	542,19													
137 216 08	Mülheim-Kärlich, St.	270	320	355	9 149,8	851,70	151,22	700,47	12 393,0	1 153,59	12 620,5	1 174,76													
137 222 08	Sankt Sebastian	269	317	352	297,4	120,96	90,85	30,11	1 127,2	458,42	1 390,8	565,58													
137 225 08	Urmitz	260	280	320	2 013,2	568,07	125,42	442,65	3 274,0	923,81	3 274,0	923,81													
137 228 08	Weißenthurm, St.	270	320	350	5 271,4	676,95	99,58	577,37	6 454,6	828,90	6 623,9	850,63													
138 000 00	LK Neuwied	269	319	344	109 407,5	597,59	115,84	481,75	158 194,7	864,06	169 098,9	923,62													
138 045 00	Neuwied, gr. kr. St.	270	340	395	30 377,3	466,59	120,31	346,28	49 241,8	756,34	54 396,2	835,51													

30 Steuereinnahmen, Realsteuerhebesätze, Realsteueraufbringungskraft und Steuereinnahmekraft der Gemeinden 2008

Gem.- Schl.- Nr.	Landkreis Verbandsgemeinde Gemeinde	Be- völkerung am 30.06.2008	Steuereinnahmen insgesamt (netto)		Einnahmen aus der / dem						
					Grundsteuer		Gewerbsteuer		Gemeindeanteil an der		
					A	B	Auf- kommen (brutto)	Ein- nahmen (netto) ¹⁾	Ein- kommen- steuer	Umsatz- steuer	
		Anzahl	1 000 EUR	EUR je Einw.	1 000 EUR						
noch: LK Neuwied											
138 000 01	VG Asbach	22 567	31 082,4	1 377,34	55,1	2 225,3	25 430,8	20 159,2	7 659,8	906,6	
138 003 01	Asbach	7 087	3 933,9	555,09	25,7	632,2	1 185,8	966,9	2 142,5	142,4	
138 044 01	Neustadt (Wied)	6 467	6 008,2	929,06	14,4	760,7	3 307,5	2 696,7	2 181,2	334,5	
138 077 01	Windhagen	4 318	16 664,1	3 859,21	3,6	407,1	17 980,4	14 084,6	1 832,0	323,6	
138 080 01	Buchholz (Ww.)	4 695	4 476,2	953,40	11,4	425,4	2 957,1	2 411,1	1 504,1	106,2	
138 000 02	VG Bad Hönningen	11 873	7 185,8	605,22	24,2	1 200,1	2 675,1	2 181,1	3 458,0	284,3	
138 004 02	Bad Hönningen, St.	5 740	4 205,6	732,69	5,4	692,6	1 992,2	1 624,3	1 658,4	204,0	
138 024 02	Hammerstein	365	152,1	416,71	3,6	21,9	51,6	42,1	81,8	1,5	
138 038 02	Leutesdorf	1 856	851,4	458,74	9,7	131,4	141,3	115,2	576,4	14,6	
138 063 02	Rheinbrohl	3 912	1 976,7	505,28	5,6	354,2	489,9	399,5	1 141,4	64,2	
138 000 03	VG Dierdorf	11 111	7 332,6	659,94	34,4	1 005,6	3 798,9	3 079,1	2 917,5	266,4	
138 012 03	Dierdorf, St.	5 927	3 448,4	581,82	21,1	577,6	1 631,4	1 328,4	1 386,8	118,6	
138 023 03	Großmaisdheid	2 366	2 411,4	1 019,20	5,8	218,4	1 707,9	1 381,4	684,7	116,3	
138 031 03	Isenburg	642	301,9	470,31	1,9	44,7	10,6	8,6	241,4	3,2	
138 034 03	Kleinmaisdheid	1 370	821,2	599,43	2,1	113,9	382,0	306,7	372,1	21,6	
138 069 03	Stebach	326	111,3	341,31	0,8	24,9	5,1	4,2	77,5	2,7	
138 201 03	Marienhausen	480	238,3	496,46	2,6	26,1	62,0	49,8	155,0	4,0	
138 000 04	VG Linz am Rhein	18 588	20 651,3	1 111,00	22,4	1 712,2	14 273,1	11 378,3	6 744,1	751,4	
138 009 04	Dattenberg	1 620	992,0	612,38	2,8	139,3	413,7	332,2	468,5	44,8	
138 037 04	Leubsdorf	1 674	792,0	473,09	2,4	156,1	89,6	73,0	547,0	7,8	
138 041 04	Linz am Rhein, St.	5 946	5 629,9	946,84	3,8	580,2	3 268,7	2 604,8	2 183,2	248,4	
138 055 04	Ockenfels	1 088	558,4	513,24	2,5	94,6	49,7	39,9	412,8	5,5	
138 068 04	Skt. Katharinen (LK Neuwied)	3 557	3 829,0	1 076,47	5,0	285,6	2 596,0	2 068,7	1 203,5	256,4	
138 075 04	Vettelschoß	3 308	8 055,6	2 435,19	2,7	357,6	7 692,2	6 129,7	1 386,3	172,1	
138 501 04	Kasbach-Ohlenberg	1 395	794,4	569,45	3,3	98,8	163,2	130,1	542,9	16,5	
138 000 05	VG Puderbach	14 849	7 672,2	516,68	52,1	1 492,3	2 240,9	1 829,4	3 759,4	280,8	
138 011 05	Dernbach	991	1 063,1	1 072,80	3,4	169,4	722,5	588,3	270,8	21,9	
138 013 05	Döttesfeld	646	248,9	385,35	2,3	50,6	13,1	10,7	168,8	2,0	
138 014 05	Dürrholz	1 302	803,3	616,99	2,9	164,0	376,9	305,3	306,0	9,9	
138 025 05	Hanroth	643	188,2	292,61	1,4	47,9	- 15,7	- 12,8	138,1	6,0	
138 027 05	Harschbach	449	201,5	448,85	1,6	29,6	51,5	41,3	118,3	7,8	
138 040 05	Linkenbach	480	194,3	404,80	2,9	32,7	8,5	7,0	137,4	1,2	
138 048 05	Niederhofen	376	126,4	336,24	0,6	27,4	14,1	11,5	82,5	2,4	
138 050 05	Niederwambach	519	226,8	437,08	2,4	35,7	73,0	58,6	108,8	3,8	
138 052 05	Oberdreis	902	415,4	460,51	6,9	70,8	104,1	84,8	210,0	14,1	
138 057 05	Puderbach	2 231	1 172,0	525,34	5,6	266,3	176,2	143,4	658,6	73,2	
138 058 05	Ratzert	235	89,3	380,13	1,5	17,4	0,5	0,4	65,6	0,4	
138 059 05	Raubach	1 968	1 264,1	642,33	2,8	241,0	471,6	392,0	487,6	121,3	
138 064 05	Rodenbach bei Puderbach	652	225,7	346,14	2,1	47,8	8,6	6,9	158,6	1,2	
138 070 05	Steimel	1 296	524,9	405,00	2,8	124,3	79,0	64,3	311,5	5,1	
138 074 05	Urbach	1 546	674,3	436,15	7,9	124,8	144,7	117,8	389,8	8,9	
138 078 05	Woldert	613	253,9	414,17	5,1	42,6	12,3	10,0	147,0	1,5	
138 000 06	VG Rengsdorf	16 465	13 785,8	837,28	35,7	1 845,1	6 797,4	5 552,3	5 783,0	391,8	
138 002 06	Anhausen	1 344	998,8	743,15	4,1	181,7	183,0	149,2	499,7	149,3	
138 005 06	Bonefeld	967	419,5	433,79	4,2	85,0	16,7	13,6	294,9	13,7	
138 015 06	Ehlscheid	1 293	761,0	588,56	2,5	152,6	169,4	138,1	448,8	6,9	
138 026 06	Hardert	848	394,8	465,62	2,2	80,4	52,8	43,0	254,7	3,9	
138 030 06	Hümmerich	787	358,2	455,18	1,4	68,5	17,3	14,1	260,4	4,3	
138 036 06	Kurtscheid	996	985,1	989,10	1,8	127,5	572,1	466,4	352,6	30,1	
138 042 06	Meinborn	492	265,9	540,36	2,8	38,3	22,3	18,2	193,0	2,0	
138 043 06	Melsbach	2 073	1 565,5	755,18	1,6	207,7	512,9	418,2	913,9	16,4	
138 053 06	Oberhonnefeld-Gierend	979	1 464,1	1 495,48	1,6	122,7	1 304,9	1 063,9	247,3	18,1	
138 054 06	Oberraden	652	470,5	721,55	3,0	55,3	216,1	173,6	222,7	4,4	
138 061 06	Rengsdorf	2 598	4 028,3	1 550,54	2,6	396,9	3 107,6	2 546,5	958,6	83,3	
138 066 06	Rüscheid	790	437,1	553,33	1,7	75,5	79,1	64,5	281,1	6,7	
138 071 06	Straßenhaus	1 908	1 192,5	625,01	5,0	192,5	360,4	293,8	637,0	43,5	
138 072 06	Thalhausen	738	444,5	602,30	1,2	60,6	182,7	149,0	218,3	9,2	

30 Steuereinnahmen, Realsteuerhebesätze, Realsteueraufbringungskraft und Steuereinnahmekraft der Gemeinden 2008

Gem.- Schl.- Nr.	Landkreis Verbandsgemeinde Gemeinde	Realsteuer- hebesätze			Realsteueraufbringungskraft				Steuer- einnahmekraft der Gemeinden ²⁾		Steuer- einnahmekraft der Gemeinden ²⁾ zuzüglich Schlüssel- zuweisung ³⁾														
		Grund- steuer		Ge- wer- be- steuer	insgesamt		Grund- steuer	Ge- werbe- steuer																	
		A	B																						
		%			1 000 EUR	EUR je Einw.	EUR je Einw.	EUR je Einw.	1 000 EUR	EUR je Einw.	1 000 EUR	EUR je Einw.													
noch: LK Neuwied																									
138 000 01	VG Asbach	254	282	314	32 494,9	1 439,93	121,02	1 318,91	35 789,7	1 585,93	36 184,6	1 603,43													
138 003 01	Asbach	255	290	352	2 001,9	282,48	108,02	174,46	4 067,8	573,98	4 462,8	629,71													
138 044 01	Neustadt (Wied)	269	317	352	4 274,7	661,00	127,77	533,23	6 179,7	955,58	6 179,7	955,58													
138 077 01	Windhagen	200	220	300	22 626,6	5 240,06	146,02	5 094,03	20 886,3	4 837,02	20 886,3	4 837,02													
138 080 01	Buchholz (Ww.)	255	290	352	3 591,7	765,01	108,32	656,69	4 655,9	991,67	4 655,9	991,67													
138 000 02	VG Bad Hönningen	299	331	352	4 036,7	339,99	105,08	234,91	7 285,0	613,58	8 156,0	686,94													
138 004 02	Bad Hönningen, St.	290	340	352	2 770,9	482,73	120,87	361,86	4 265,4	743,10	4 351,4	758,09													
138 024 02	Hammerstein	290	320	352	80,5	220,62	73,08	147,53	154,3	422,68	218,9	599,65													
138 038 02	Leutesdorf	320	320	352	294,8	158,81	79,41	79,40	859,7	463,21	1 133,1	610,53													
138 063 02	Rheinbrohl	280	320	352	890,6	227,65	97,08	130,57	2 005,7	512,69	2 452,5	626,93													
138 000 03	VG Dierdorf	266	308	343	5 205,1	468,47	102,67	365,79	7 669,2	690,23	8 014,5	721,31													
138 012 03	Dierdorf, St.	270	320	350	2 343,0	395,31	106,69	288,61	3 545,4	598,17	3 717,1	627,15													
138 023 03	Großmaisdheid	260	290	340	2 104,4	889,45	110,27	779,18	2 578,9	1 089,98	2 578,9	1 089,98													
138 031 03	Isenburg	280	320	350	60,3	93,90	76,63	17,27	302,9	471,88	393,7	613,29													
138 034 03	Kleinmaisdheid	260	290	330	559,9	408,65	98,59	310,06	878,3	641,13	878,3	641,13													
138 069 03	Stebach	250	290	350	35,3	108,26	91,74	16,52	114,5	351,23	191,2	586,59													
138 201 03	Marienhausen	255	290	330	102,3	213,12	69,48	143,64	249,1	518,99	255,2	531,63													
138 000 04	VG Linz am Rhein	252	271	320	18 507,4	995,66	116,35	879,31	23 108,1	1 243,17	23 477,3	1 263,03													
138 009 04	Dattenberg	255	290	330	625,6	386,18	102,17	284,01	1 057,4	652,74	1 057,4	652,74													
138 037 04	Leubsdorf	270	320	350	261,4	156,17	100,01	56,15	799,6	477,66	998,6	596,54													
138 041 04	Linz am Rhein, St.	240	270	320	4 479,6	753,39	122,91	630,48	6 247,2	1 050,66	6 266,6	1 053,92													
138 055 04	Ockenfels	270	290	330	168,2	154,60	103,78	50,82	576,7	530,02	623,9	573,43													
138 068 04	Skt. Katharinen (LK Neuwied)	240	240	320	3 385,5	951,78	114,77	837,01	4 318,1	1 213,96	4 318,1	1 213,96													
138 075 04	Vettelschoß	240	270	320	9 272,7	2 803,12	136,26	2 666,85	9 268,6	2 801,87	9 268,6	2 801,87													
138 501 04	Kasbach-Ohlenberg	270	270	320	314,3	225,31	91,13	134,18	840,5	602,51	944,1	676,77													
138 000 05	VG Puderbach	276	317	349	3 999,2	269,32	110,71	158,61	7 628,0	513,70	9 596,0	646,24													
138 011 05	Dernbach	280	320	350	939,9	948,43	184,00	764,43	1 098,5	1 108,48	1 098,5	1 108,48													
138 013 05	Döttesfeld	280	320	350	69,5	107,59	86,31	21,28	237,9	368,20	357,9	553,95													
138 014 05	Dürholz	280	320	350	571,5	438,91	135,34	303,57	815,7	626,47	944,4	725,36													
138 025 05	Hanroth	269	300	350	38,9	60,56	86,14	- 25,58	186,0	289,20	320,7	498,77													
138 027 05	Harschbach	269	317	330	90,5	201,54	74,02	127,52	206,4	459,76	248,6	553,62													
138 040 05	Linkenbach	280	320	380	45,6	95,10	78,04	17,06	182,8	380,92	252,2	525,37													
138 048 05	Niederhofen	280	320	350	44,3	117,88	78,44	39,44	126,6	336,65	216,4	575,43													
138 050 05	Niederwambach	255	290	330	125,6	241,98	85,46	156,52	223,7	430,95	277,7	535,01													
138 052 05	Oberdreis	269	317	350	192,0	212,82	91,75	121,07	396,7	439,79	575,5	638,07													
138 057 05	Puderbach	280	320	350	471,7	211,43	128,63	82,79	1 170,7	524,76	1 527,9	684,87													
138 058 05	Ratzert	280	320	350	20,4	86,77	84,76	2,01	86,3	367,11	127,8	543,80													
138 059 05	Raubach	280	320	350	751,9	382,06	130,80	251,26	1 281,3	651,05	1 281,3	651,05													
138 064 05	Rodenbach bei Puderbach	255	290	330	67,7	103,81	89,13	14,67	225,8	346,35	391,7	600,72													
138 070 05	Steimel	280	320	360	214,6	165,56	103,45	62,12	516,5	398,57	728,0	561,74													
138 074 05	Urbach	290	320	350	291,4	188,50	90,32	98,18	663,2	428,95	905,4	585,63													
138 078 05	Woldert	269	317	350	63,7	103,99	82,93	21,06	210,0	342,51	342,2	558,20													
138 000 06	VG Rengsdorf	268	316	355	9 040,8	549,09	122,12	426,97	13 970,5	848,50	14 515,2	881,58													
138 002 06	Anhausen	269	317	352	388,9	289,35	147,37	141,99	1 004,1	747,13	1 004,1	747,13													
138 005 06	Bonefeld	269	317	352	112,4	116,28	98,27	18,00	417,9	432,15	421,3	435,72													
138 015 06	Ehlscheid	269	317	352	341,9	264,44	127,85	136,60	766,4	592,70	800,0	618,71													
138 026 06	Hardert	269	317	352	143,1	168,70	103,83	64,87	391,9	462,17	514,6	606,83													
138 030 06	Hümmerich	269	317	352	92,5	117,57	94,60	22,97	354,0	449,84	441,1	560,44													
138 036 06	Kurtscheid	269	317	352	734,3	737,24	138,41	598,83	1 011,3	1 015,40	1 011,3	1 015,40													
138 042 06	Meinborn	269	317	352	67,1	136,46	89,23	47,23	258,0	524,32	299,6	609,01													
138 043 06	Melsbach	269	317	352	757,9	365,61	107,66	257,95	1 593,6	768,72	1 593,6	768,72													
138 053 06	Oberhonnefeld-Gierend	269	317	352	1 493,0	1 525,02	135,33	1 389,69	1 517,5	1 550,01	1 517,5	1 550,01													
138 054 06	Oberraden	255	290	330	308,1	472,57	103,90	368,66	492,6	755,53	492,6	755,53													
138 061 06	Rengsdorf	269	317	360	3 594,0	1 383,37	163,95	1 219,42	4 074,8	1 568,45	4 274,5	1 645,29													
138 066 06	Rüscheid	269	317	352	164,8	208,63	104,18	104,45	437,9	554,32	494,6	626,02													
138 071 06	Straßenhaus	269	317	352	586,3	307,28	110,35	196,93	1 200,3	629,06	1 200,3	629,06													
138 072 06	Thalhausen	269	317	352	256,4	347,49	89,31	258,17	450,2	610,04	450,2	610,04													

30 Steuereinnahmen, Realsteuerhebesätze, Realsteueraufbringungskraft und Steuereinnahmekraft der Gemeinden 2008

Gem.- Schl.- Nr.	Landkreis Verbandsgemeinde Gemeinde	Be- völkerung am 30.06.2008	Steuereinnahmen insgesamt (netto)		Einnahmen aus der / dem						
					Grundsteuer		Gewerbsteuer		Gemeindeanteil an der		
					A	B	Auf- kommen (brutto)	Ein- nahmen (netto) ¹⁾	Ein- kommen- steuer	Umsatz- steuer	
		Anzahl	1 000 EUR	EUR je Einw.	1 000 EUR						
noch: LK Neuwied											
138 000 07	VG Unkel	13 101	8 957,7	683,74	14,8	1 512,1	2 480,8	2 020,5	5 096,4	276,1	
138 008 07	Bruchhausen	927	695,8	750,56	4,0	81,2	317,7	258,9	340,1	8,3	
138 019 07	Erpel	2 587	1 188,5	459,43	4,3	219,7	91,6	74,6	859,6	22,9	
138 062 07	Rheinbreitbach	4 559	3 762,5	825,29	2,5	633,4	1 152,6	938,6	2 053,0	120,1	
138 073 07	Unkel, St.	5 028	3 310,9	658,49	4,0	577,8	919,0	748,4	1 843,7	124,8	
138 000 08	VG Waldbreitbach	9 423	4 455,6	472,84	14,5	881,5	677,4	552,4	2 838,4	130,9	
138 006 08	Breitscheid	2 221	964,7	434,37	3,1	213,8	69,0	56,1	620,0	56,1	
138 007 08	Hausen (Wied)	1 975	718,2	363,66	4,4	140,8	125,2	102,0	449,2	16,9	
138 010 08	Datzeroth	244	98,2	402,36	1,3	21,3	6,6	5,3	69,0	0,4	
138 047 08	Niederbreitbach	1 569	794,5	506,36	1,8	145,3	186,5	152,0	484,5	6,9	
138 065 08	Roßbach	1 521	862,2	566,89	2,0	155,8	145,5	118,9	573,6	7,3	
138 076 08	Waldbreitbach	1 893	1 017,7	537,63	1,9	204,6	144,7	118,0	642,2	43,4	
140 000 00	LK Rhein-Hunsrück-Kreis	104 050	73 152,8	703,05	669,9	10 143,9	34 918,7	28 062,9	31 068,0	2 449,2	
140 501 00	Boppard, St.	15 959	16 697,0	1 046,24	23,0	1 728,1	11 769,1	9 177,6	5 154,2	515,7	
140 000 02	VG Emmelshausen	14 615	9 739,9	666,43	83,9	1 427,5	3 940,5	3 207,8	4 723,5	244,6	
140 005 02	Badenhard	132	46,2	349,98	3,4	9,3	1,3	1,0	32,2	0,0	
140 014 02	Bickenbach	339	165,5	488,31	5,8	24,4	61,4	49,6	83,4	1,5	
140 016 02	Birkheim	146	78,7	539,35	1,8	13,5	23,0	18,7	43,7	0,6	
140 031 02	Dörth	513	1 409,3	2 747,12	1,5	113,2	1 344,4	1 094,7	148,8	50,0	
140 036 02	Emmelshausen	4 787	2 746,4	573,72	7,5	516,6	530,3	431,8	1 701,4	77,0	
140 043 02	Gondershausen	1 275	717,9	563,06	6,1	99,2	257,1	209,3	376,4	21,8	
140 045 02	Halsenbach	1 260	1 262,3	1 001,85	7,2	158,4	787,1	640,9	413,3	39,1	
140 047 02	Hausbay	188	203,1	1 080,23	2,1	16,0	158,7	128,4	54,9	1,2	
140 060 02	Hungenroth	238	122,0	512,60	2,9	21,6	3,1	2,5	91,7	2,9	
140 063 02	Karbach	574	244,6	426,11	3,7	36,2	46,7	38,0	165,1	0,5	
140 075 02	Kratzenburg	385	206,8	537,11	3,7	32,1	33,5	31,0	137,4	1,2	
140 084 02	Leiningen	779	427,1	548,30	3,3	63,1	197,6	159,8	192,2	6,6	
140 087 02	Lingerhahn	465	226,0	486,12	1,7	34,6	73,1	58,7	124,9	6,0	
140 089 02	Maisborn	123	134,3	1 091,94	1,9	9,6	96,0	77,6	43,0	1,0	
140 093 02	Mermuth	287	134,6	469,08	4,3	22,9	3,8	3,1	101,3	2,1	
140 098 02	Mühlpfad	69	25,1	363,97	1,6	5,0	-	-	18,2	0,1	
140 102 02	Ney	379	200,3	528,46	4,3	26,1	24,1	19,5	146,2	2,4	
140 108 02	Niedert	135	198,9	1 473,33	2,1	12,7	161,7	130,7	41,6	11,1	
140 110 02	Norath	452	204,2	451,87	1,8	33,3	15,6	12,7	152,9	1,6	
140 117 02	Pfalzfeld	604	321,8	532,85	1,7	74,3	60,6	49,3	173,3	11,3	
140 140 02	Schwall	338	159,1	470,72	1,5	24,3	18,8	15,2	115,3	2,0	
140 149 02	Thörlingen	147	60,8	413,63	2,6	8,9	8,1	6,6	41,1	1,1	
140 156 02	Utzenhain	123	48,8	396,42	2,3	7,6	- 1,6	- 1,3	39,3	0,2	
140 201 02	Beulich	495	237,1	478,92	5,6	37,8	33,0	27,1	163,3	1,4	
140 205 02	Morshausen	382	158,9	415,86	3,4	26,8	3,4	2,8	122,7	2,2	
140 000 03	VG Kastellaun	14 873	9 520,7	640,13	114,3	1 247,2	4 393,2	3 557,9	4 160,9	402,0	
140 001 03	Alterkülz	434	330,1	760,66	7,2	33,5	205,4	167,3	109,0	11,2	
140 009 03	Bell (Hunsrück)	1 501	624,5	416,03	20,3	89,0	142,0	115,6	379,3	15,3	
140 010 03	Beltheim	2 001	948,7	474,11	16,9	148,1	203,0	164,4	577,9	33,7	
140 018 03	Braunshorn	598	289,9	484,79	6,0	40,6	89,2	72,3	167,4	1,1	
140 021 03	Buch	932	410,5	440,44	9,2	55,3	92,0	74,1	260,4	8,7	
140 042 03	Gödenroth	466	194,8	417,99	5,5	31,5	18,7	15,2	138,1	2,3	
140 046 03	Hasselbach	177	56,9	321,45	4,2	9,3	1,3	1,1	41,1	0,9	
140 055 03	Hollnich	301	120,3	399,77	2,0	20,0	2,0	1,6	93,3	2,2	
140 064 03	Kastellaun, St.	5 168	3 450,5	667,66	2,5	589,8	1 603,7	1 312,7	1 383,3	155,4	
140 073 03	Korweiler	87	46,3	531,94	2,1	4,3	12,0	9,7	29,8	0,1	
140 095 03	Michelbach	168	76,6	456,07	3,3	9,0	3,4	2,8	60,7	0,6	
140 131 03	Roth	252	87,1	345,56	4,0	12,2	9,5	7,7	61,5	0,5	
140 147 03	Spesenroth	154	60,3	391,34	4,4	8,4	2,3	1,9	44,4	0,9	
140 153 03	Uhler	387	139,3	360,02	4,9	20,1	22,3	18,2	95,1	0,2	
140 202 03	Dommershausen	1 152	2 108,7	1 830,46	13,8	94,9	1 948,7	1 563,2	380,2	54,0	
140 204 03	Mastershausen	1 095	576,2	526,24	7,9	81,1	37,6	30,1	339,4	115,0	

30 Steuereinnahmen, Realsteuerhebesätze, Realsteueraufbringungskraft und Steuereinnahmekraft der Gemeinden 2008

Gem.- Schl.- Nr.	Landkreis Verbandsgemeinde Gemeinde	Realsteuer- hebesätze			Realsteueraufbringungskraft				Steuer- einnahmekraft der Gemeinden ²⁾		Steuer- einnahmekraft der Gemeinden ²⁾ zuzüglich Schlüssel- zuweisung ³⁾										
		Grund- steuer		Ge- wer- be- steuer	insgesamt		Grund- steuer	Ge- werbe- steuer													
		A	B																		
		%			1 000 EUR	EUR je Einw.	EUR je Einw.	EUR je Einw.	1 000 EUR	EUR je Einw.	1 000 EUR	EUR je Einw.									
noch: LK Neuwied																					
138 000 07	VG Unkel	291	346	350	4 093,6	312,47	113,91	198,56	9 005,8	687,41	9 417,8	718,86									
138 008 07	Bruchhausen	280	330	350	420,3	453,44	94,06	359,38	709,8	765,75	709,8	765,75									
138 019 07	Erpel	300	330	350	325,1	125,67	88,55	37,12	1 190,6	460,21	1 443,9	558,14									
138 062 07	Rheinbreitbach	280	350	350	1 822,8	399,82	134,72	265,09	3 781,9	829,55	3 781,9	829,55									
138 073 07	Unkel, St.	300	350	350	1 525,4	303,38	111,74	191,65	3 323,5	660,99	3 482,1	692,54									
138 000 08	VG Waldbreitbach	279	320	352	1 652,4	175,36	100,41	74,95	4 496,7	477,20	5 341,3	566,83									
138 006 08	Breitscheid	280	320	352	300,8	135,45	103,08	32,37	964,0	434,02	976,2	439,54									
138 007 08	Hausen (Wied)	280	320	352	283,8	143,67	77,58	66,09	726,7	367,93	1 084,5	549,09									
138 010 08	Datzeroth	269	317	352	30,9	126,48	98,48	27,99	99,0	405,86	143,4	587,56									
138 047 08	Niederbreitbach	280	320	352	349,8	222,94	99,02	123,93	806,7	514,16	1 044,5	665,70									
138 065 08	Roßbach	280	320	352	318,3	209,26	109,53	99,73	872,6	573,68	872,6	573,68									
138 076 08	Waldbreitbach	280	320	352	368,9	194,86	115,15	79,70	1 027,7	542,90	1 220,2	644,56									
140 000 00	LK Rhein-Hunsrück-Kreis	281	316	353	47 883,7	460,20	110,96	349,24	74 545,1	716,44	83 012,8	797,82									
140 501 00	Boppard, St.	269	317	352	14 137,5	885,86	116,98	768,88	17 215,9	1 078,76	17 508,6	1 097,10									
140 000 02	VG Emmelshausen	270	312	348	5 792,8	396,36	111,85	284,51	10 028,2	686,16	11 109,0	760,11									
140 005 02	Badenhard	260	300	350	15,5	117,23	107,24	9,98	47,4	359,42	84,8	642,06									
140 014 02	Bickenbach	270	310	340	98,9	291,84	96,42	195,42	172,1	507,65	237,9	701,80									
140 016 02	Birkheim	260	300	350	41,3	282,75	117,77	164,97	81,3	556,68	127,5	873,09									
140 031 02	Dörth	270	305	350	1 536,7	2 995,53	247,64	2 747,89	1 485,8	2 896,26	1 485,8	2 896,26									
140 036 02	Emmelshausen	280	320	350	1 109,3	231,74	115,58	116,15	2 789,2	582,67	3 014,1	629,64									
140 043 02	Gondershausen	270	305	350	386,0	302,73	91,29	211,44	736,4	577,54	765,6	600,49									
140 045 02	Halsenbach	270	310	350	1 005,6	798,06	143,05	655,01	1 311,8	1 041,13	1 311,8	1 041,13									
140 047 02	Hausbay	270	300	340	191,5	1 018,85	107,52	911,33	217,3	1 155,62	217,3	1 155,62									
140 060 02	Hungenroth	280	305	350	30,1	126,54	113,08	13,46	124,1	521,49	140,4	589,93									
140 063 02	Karbach	270	310	350	92,4	160,97	75,71	85,27	249,3	434,25	344,7	600,53									
140 075 02	Kratzenburg	280	320	350	72,8	188,97	97,77	91,21	208,9	542,56	219,5	570,02									
140 084 02	Leiningen	270	300	340	287,8	369,44	95,68	273,76	448,8	576,08	566,8	727,63									
140 087 02	Lingerhahn	250	290	330	123,6	265,70	90,85	174,85	240,0	516,18	305,1	656,12									
140 089 02	Maisborn	270	300	340	116,4	946,33	103,98	842,34	142,0	1 154,67	146,5	1 191,33									
140 093 02	Mermuth	270	317	352	33,0	115,05	101,07	13,98	135,7	472,68	163,2	568,52									
140 098 02	Mühlpfad	260	310	350	7,1	103,58	103,58	-	25,5	369,54	42,2	611,35									
140 102 02	Ney	270	305	340	59,5	157,03	88,46	68,57	203,5	537,03	232,8	614,18									
140 108 02	Niedert	270	310	340	190,5	1 411,41	118,93	1 292,49	212,3	1 572,48	212,3	1 572,48									
140 110 02	Norath	270	310	350	54,5	120,63	84,52	36,11	206,2	456,19	251,2	555,76									
140 117 02	Pfalzfeld	270	320	350	143,8	238,13	132,94	105,20	317,2	525,18	317,2	525,18									
140 140 02	Schwall	270	300	340	49,1	145,39	85,43	59,97	162,9	482,07	210,7	623,32									
140 149 02	Thörlingen	270	310	340	21,2	144,39	84,92	59,47	61,8	420,52	88,7	603,35									
140 156 02	Utzenhain	270	300	350	9,4	76,30	90,00	- 13,70	49,1	399,32	72,6	590,40									
140 201 02	Beulich	270	320	360	79,5	160,68	92,64	68,05	238,3	481,37	320,9	648,33									
140 205 02	Morshausen	270	305	340	37,1	97,06	87,36	9,70	161,3	422,28	229,6	600,94									
140 000 03	VG Kastellaun	268	308	344	6 176,7	415,30	100,22	315,08	9 904,3	665,93	11 308,9	760,37									
140 001 03	Alterkülz	270	320	350	258,3	595,24	99,03	496,21	340,4	784,36	340,4	784,36									
140 009 03	Bell (Hunsrück)	270	320	350	264,4	176,13	76,91	99,23	632,6	421,45	893,1	595,02									
140 010 03	Beltheim	270	320	350	387,2	193,50	87,12	106,38	960,1	479,82	1 150,0	574,69									
140 018 03	Braunshorn	270	320	350	142,8	238,76	82,36	156,40	294,4	492,26	337,0	563,53									
140 021 03	Buch	300	320	350	163,5	175,47	71,97	103,50	414,7	444,97	589,2	632,19									
140 042 03	Gödenroth	270	320	350	58,7	125,92	83,91	42,02	195,5	419,63	293,7	630,27									
140 046 03	Hasselbach	270	320	350	15,6	88,13	80,19	7,94	57,4	324,08	104,0	587,49									
140 055 03	Hollnich	270	320	350	25,4	84,26	77,46	6,80	120,4	400,09	188,3	625,65									
140 064 03	Kastellaun, St.	270	317	360	2 266,5	438,56	122,21	316,35	3 514,1	679,98	3 785,7	732,53									
140 073 03	Korweiler	270	320	350	19,3	221,83	76,80	145,02	46,9	539,23	61,6	707,57									
140 095 03	Michelbach	270	320	350	16,6	98,68	77,39	21,30	77,3	460,10	103,7	617,24									
140 131 03	Roth	270	320	350	27,1	107,48	68,00	39,48	87,3	346,32	157,6	625,35									
140 147 03	Spesenroth	270	320	350	15,9	103,56	87,66	15,90	60,8	395,08	91,3	592,66									
140 153 03	Uhler	255	290	350	52,3	135,12	74,58	60,54	143,4	370,48	235,5	608,55									
140 202 03	Dommershausen	255	290	330	2 293,3	1 990,72	109,46	1 881,26	2 342,1	2 033,06	2 342,1	2 033,06									
140 204 03	Mastershausen	255	230	330	169,9	155,15	116,97	38,18	616,9	563,36	635,8	580,64									

30 Steuereinnahmen, Realsteuerhebesätze, Realsteueraufbringungskraft und Steuereinnahmekraft der Gemeinden 2008

Gem.- Schl.- Nr.	Landkreis Verbandsgemeinde Gemeinde	Be- völkerung am 30.06.2008	Steuereinnahmen insgesamt (netto)		Einnahmen aus der / dem					
					Grundsteuer		Gewerbsteuer		Gemeindeanteil an der	
					A	B	Auf- kommen (brutto)	Ein- nahmen (netto) ¹⁾	Ein- kommen- steuer	Umsatz- steuer
		Anzahl	1 000 EUR	EUR je Einw.	1 000 EUR					
noch: LK Rhein-Hunsrück-Kreis										
140 000 04	VG Kirchberg (Hunsrück)	20 208	11 699,5	578,95	177,6	1 963,9	4 723,8	3 857,7	4 995,8	393,8
140 006 04	Bärenbach	451	547,6	1 214,10	2,5	115,0	390,2	321,6	100,6	3,2
140 007 04	Belg	145	50,4	347,72	3,5	6,1	0,5	0,4	36,2	0,1
140 024 04	Büchenbeuren	1 706	783,8	459,45	3,8	232,0	187,3	150,4	373,8	22,0
140 028 04	Dickenschied	744	346,4	465,59	5,5	44,3	67,8	54,5	235,7	4,9
140 029 04	Dill	198	79,3	400,56	6,8	9,5	2,8	2,3	53,7	0,0
140 030 04	Dillendorf	625	173,2	277,12	3,1	32,9	1,4	1,2	129,2	0,7
140 040 04	Gehlweiler	263	80,0	304,37	1,3	13,7	- 9,8	- 7,9	65,5	0,9
140 041 04	Gemünden	1 264	569,3	450,38	5,7	110,7	117,8	95,3	331,2	22,1
140 044 04	Hahn	171	71,4	417,60	3,1	13,6	3,5	2,8	48,4	0,3
140 048 04	Hecken	127	52,6	414,05	3,6	4,8	0,7	0,6	37,2	0,6
140 049 04	Heinzenbach	421	173,0	410,81	3,0	27,0	- 4,3	- 3,4	136,3	4,6
140 050 04	Henau	168	77,2	459,40	2,3	10,4	25,8	21,0	39,0	3,7
140 053 04	Hirschfeld (Hunsrück)	327	97,2	297,29	4,6	32,7	- 30,2	- 24,6	69,6	4,5
140 062 04	Kappel	501	197,6	394,43	9,6	30,1	29,3	23,9	118,1	2,2
140 067 04	Kirchberg (Hunsrück), St.	3 699	2 640,7	713,89	15,8	417,9	1 153,2	935,9	1 029,9	200,8
140 071 04	Kludenbach	106	34,8	327,87	2,7	7,1	0,5	0,4	19,1	0,4
140 081 04	Laufersweiler	829	188,0	226,81	5,2	53,0	- 86,8	- 69,2	181,1	7,3
140 082 04	Lautzenhausen	400	1 990,0	4 975,08	2,3	188,2	2 084,9	1 708,4	80,5	9,5
140 086 04	Lindenschied	205	124,0	604,88	3,6	14,0	56,7	45,5	49,5	4,7
140 090 04	Maitzborn	130	42,8	329,34	4,3	7,8	7,1	5,9	24,3	0,0
140 094 04	Metzenhausen	129	50,2	388,88	3,4	6,0	0,4	0,3	35,5	0,3
140 105 04	Nieder Kostenz	209	74,8	357,83	4,3	10,0	2,1	1,7	49,9	0,3
140 107 04	Niedersohren	455	209,4	460,14	3,0	23,3	27,4	21,8	126,4	0,5
140 109 04	Niederweiler	401	195,6	487,76	4,6	24,2	80,8	64,9	89,4	2,2
140 111 04	Ober Kostenz	275	123,6	449,37	5,9	12,3	25,2	20,1	72,6	1,1
140 120 04	Raversbeuren	132	39,7	300,97	4,8	8,2	0,4	0,3	25,3	0,0
140 122 04	Reckershausen	389	173,2	445,23	5,6	27,6	53,1	42,7	85,5	2,9
140 128 04	Rödelhausen	164	47,1	287,15	3,1	8,2	4,8	3,8	27,4	1,3
140 129 04	Rödern	207	101,0	488,16	2,3	11,1	18,1	14,5	66,5	1,2
140 130 04	Rohrbach	177	79,3	447,96	4,3	8,6	- 0,3	- 0,3	63,8	0,4
140 135 04	Schlierschied	189	161,0	851,60	4,1	14,2	89,2	71,7	54,6	7,6
140 141 04	Schwarzen	148	54,4	367,59	3,3	5,2	4,0	3,2	38,9	0,3
140 145 04	Sohren	3 370	1 513,8	449,19	7,0	352,2	421,3	349,2	714,6	76,2
140 146 04	Sohrschied	92	43,5	473,33	2,3	5,0	1,7	1,4	26,7	0,3
140 151 04	Todenroth	93	34,2	367,39	- 0,3	7,3	8,3	6,7	17,3	0,2
140 154 04	Unzenberg	426	151,5	355,73	7,1	24,2	6,5	5,4	112,5	1,3
140 159 04	Wahlenau	216	64,2	297,20	4,0	10,7	1,0	0,8	44,7	0,2
140 163 04	Womrath	213	99,8	468,66	5,5	10,1	2,2	1,7	59,8	0,6
140 164 04	Woppenroth	285	93,9	329,42	7,6	17,2	- 20,9	- 17,3	80,0	3,1
140 165 04	Würrich	158	70,1	443,39	3,6	7,6	0,0	0,0	45,6	1,0
140 000 05	VG Rheinböllen	10 212	4 065,4	398,10	65,5	806,8	- 547,9	- 447,6	3 438,0	172,1
140 003 05	Argenthal	1 640	850,7	518,71	11,8	114,1	210,2	171,4	522,2	25,6
140 011 05	Benzweiler	214	78,6	367,33	3,2	12,0	1,9	1,6	61,1	0,1
140 027 05	Dichtelbach	732	289,5	395,48	4,1	40,1	38,8	31,7	211,2	0,6
140 035 05	Ellern (Hunsrück)	855	526,3	615,53	7,3	69,5	60,3	49,2	370,9	27,5
140 037 05	Erbach	253	124,6	492,30	1,5	17,5	24,2	19,7	84,2	0,5
140 068 05	Kisselbach	566	364,2	643,44	6,5	38,1	141,0	114,1	199,4	4,6
140 085 05	Liebshausen	516	348,3	674,93	4,2	34,1	122,5	99,9	199,9	7,7
140 096 05	Mörschbach	341	216,3	634,39	4,3	28,4	65,1	53,1	123,9	5,8
140 125 05	Rheinböllen, St.	3 996	738,3	184,76	8,8	380,9	- 1 264,5	- 1 031,0	1 272,3	96,0
140 127 05	Riesweiler	751	319,0	424,72	8,3	51,4	5,6	4,6	250,6	2,5
140 138 05	Schnorbach	235	162,6	692,12	3,0	14,0	46,5	37,9	106,7	0,0
140 148 05	Steinbach	113	47,1	416,45	2,5	6,6	0,3	0,3	35,5	1,1
140 000 06	VG Sankt Goar-Oberwesel	9 573	6 493,8	678,35	64,1	1 059,9	2 724,1	2 232,3	2 964,7	131,9
140 025 06	Damscheid	674	268,0	397,60	7,8	49,0	39,0	31,9	172,2	5,4
140 080 06	Laudert	432	263,4	609,67	4,4	42,4	78,6	64,4	144,9	5,3
140 104 06	Niederburg	715	309,9	433,41	3,3	53,0	14,1	11,5	238,3	1,7
140 112 06	Oberwesel, St.	2 946	1 932,2	655,86	21,8	381,9	537,6	440,5	1 016,7	59,2
140 116 06	Perscheid	396	139,4	352,11	5,6	25,8	14,2	11,6	95,1	0,2
140 133 06	Sankt Goar, St.	2 882	1 525,2	529,22	15,4	328,7	292,3	239,6	892,5	32,6

30 Steuereinnahmen, Realsteuerhebesätze, Realsteueraufbringungskraft und Steuereinnahmekraft der Gemeinden 2008

Gem.- Schl.- Nr.	Landkreis Verbandsgemeinde Gemeinde	Realsteuer- hebesätze			Realsteueraufbringungskraft				Steuer- einnahmekraft der Gemeinden ²⁾		Steuer- einnahmekraft der Gemeinden ²⁾ zuzüglich Schlüssel- zuweisung ³⁾														
		Grund- steuer		Ge- wer- be- steuer	insgesamt		Grund- steuer	Ge- werbe- steuer																	
		A	B																						
		%			1 000 EUR	EUR je Einw.	EUR je Einw.	EUR je Einw.	1 000 EUR	EUR je Einw.	1 000 EUR	EUR je Einw.													
noch: LK Rhein-Hunsrück-Kreis																									
140 000 04	VG Kirchberg (Hunsrück)	282	309	355	7 214,9	357,03	115,05	241,98	11 738,3	580,87	14 316,3	708,45													
140 006 04	Bärenbach	300	320	370	510,9	1 132,87	274,71	858,16	546,2	1 211,13	546,2	1 211,13													
140 007 04	Belg	310	320	350	10,1	69,66	66,14	3,52	46,3	319,30	80,0	551,87													
140 024 04	Büchenbeuren	300	300	330	473,3	277,44	155,36	122,08	832,2	487,80	878,8	515,13													
140 028 04	Dickenschied	255	290	330	133,2	179,09	77,69	101,40	360,5	484,52	460,7	619,19													
140 029 04	Dill	370	370	420	16,3	82,20	69,95	12,25	69,6	351,54	110,8	559,79													
140 030 04	Dillendorf	320	320	340	39,0	62,43	59,97	2,46	168,6	269,80	337,9	540,67													
140 040 04	Gehlweiler	255	290	330	6,4	24,28	65,85	- 41,57	74,7	284,20	128,1	486,97													
140 041 04	Gemünden	320	320	340	249,2	197,13	96,52	100,61	579,9	458,77	693,5	548,65													
140 044 04	Hahn	220	240	320	27,2	158,97	135,53	23,44	75,2	440,02	103,9	607,82													
140 048 04	Hecken	260	300	330	10,2	80,23	73,93	6,30	47,9	376,86	70,9	558,34													
140 049 04	Heizenbach	255	290	330	30,1	71,55	82,81	- 11,25	171,8	408,18	205,0	487,04													
140 050 04	Henau	250	290	350	41,8	248,91	87,67	161,24	79,8	474,84	79,8	474,84													
140 053 04	Hirschfeld (Hunsrück)	270	320	350	7,8	23,90	120,69	- 96,79	87,6	267,84	177,7	543,55													
140 062 04	Kappel	270	320	350	72,7	145,19	83,78	61,41	187,5	374,25	334,5	667,59													
140 067 04	Kirchberg (Hunsrück), St.	320	320	345	1 682,2	454,76	123,13	331,64	2 695,6	728,75	2 801,1	757,26													
140 071 04	Kludenbach	270	310	330	11,1	104,80	99,40	5,41	30,5	287,76	59,8	564,38													
140 081 04	Laufersweiler	300	300	320	- 34,9	- 42,14	78,00	- 120,14	171,1	206,39	317,7	383,21													
140 082 04	Lautzenhausen	240	270	360	2 363,8	5 909,39	595,89	5 313,50	2 077,3	5 193,29	2 077,3	5 193,29													
140 086 04	Lindenschied	320	320	330	81,0	395,30	87,62	307,67	124,1	605,18	146,8	715,92													
140 090 04	Maitzborn	300	320	370	19,4	148,96	94,70	54,26	42,4	326,35	56,8	437,08													
140 094 04	Metzenhausen	280	280	320	11,2	86,65	83,09	3,56	46,9	363,33	79,4	615,45													
140 105 04	Nieder Kostenz	300	330	330	16,7	79,89	68,89	11,01	66,5	318,02	112,6	538,67													
140 107 04	Niedersohren	270	270	320	63,7	139,90	70,93	68,97	185,0	406,64	272,7	599,40													
140 109 04	Niederweiler	255	290	330	123,3	307,36	83,27	224,09	199,0	496,15	199,0	496,15													
140 111 04	Ober Kostenz	240	270	320	51,3	186,56	81,29	105,27	119,8	435,70	165,6	602,02													
140 120 04	Raversbeuren	260	290	320	15,2	115,52	112,19	3,33	40,5	307,02	75,2	570,00													
140 122 04	Reckershausen	255	290	330	97,4	250,50	98,56	151,93	175,4	450,86	250,5	643,92													
140 128 04	Rödelhausen	240	260	340	19,4	118,13	86,84	31,29	47,1	287,49	92,7	565,25													
140 129 04	Rödern	320	320	330	33,9	163,87	66,59	97,28	98,1	473,74	129,4	625,29													
140 130 04	Rohrbach	320	320	320	12,5	70,50	72,67	- 2,18	76,8	433,81	103,4	584,36													
140 135 04	Schlierschied	270	290	330	120,2	635,84	110,74	525,10	164,8	871,93	164,8	871,93													
140 141 04	Schwarzen	220	240	320	16,1	109,01	78,22	30,80	54,5	368,14	89,0	601,25													
140 145 04	Sohren	330	340	380	763,0	226,41	105,67	120,74	1 481,8	439,71	2 103,2	624,10													
140 146 04	Sohrschied	270	290	330	10,2	111,14	90,20	20,95	36,9	401,57	54,1	588,54													
140 151 04	Todenroth	255	290	330	17,4	187,59	88,15	99,44	33,3	358,19	46,4	499,01													
140 154 04	Unzenberg	320	340	380	36,6	85,97	71,28	14,69	149,3	350,41	252,7	593,25													
140 159 04	Wahlenau	240	270	320	19,3	89,24	83,85	5,38	63,9	296,03	123,7	572,82													
140 163 04	Womrath	255	290	330	20,3	95,41	84,15	11,25	80,3	376,80	131,3	616,39													
140 164 04	Woppenroth	310	350	380	3,4	12,06	82,81	- 70,75	90,1	316,14	110,0	385,96													
140 165 04	Würrich	255	290	330	12,9	81,61	81,33	0,28	59,5	376,34	93,0	588,91													
140 000 05	VG Rheinböllen	283	306	355	392,4	38,42	93,85	- 55,43	4 102,7	401,75	4 641,3	454,49													
140 003 05	Argenthal	270	290	352	364,6	222,33	88,69	133,64	873,6	532,66	948,4	578,28													
140 011 05	Benzweiler	275	290	352	19,3	90,35	80,88	9,47	80,2	374,74	127,1	593,79													
140 027 05	Dichtelbach	270	290	352	91,6	125,18	69,87	55,31	296,3	404,72	422,5	577,12													
140 035 05	Ellern (Hunsrück)	290	300	352	148,4	173,53	99,98	73,55	535,6	626,48	541,7	633,58													
140 037 05	Erbach	255	290	352	47,2	186,68	86,91	99,77	127,5	503,86	156,0	616,64													
140 068 05	Kisselbach	290	290	340	203,0	358,69	89,77	268,92	380,1	671,60	380,1	671,60													
140 085 05	Liebshausen	270	300	352	170,5	330,46	82,94	247,53	355,6	689,11	355,6	689,11													
140 096 05	Mörschbach	280	290	352	105,3	308,90	109,74	199,16	223,0	653,94	223,0	653,94													
140 125 05	Rheinböllen, St.	310	320	352	- 907,9	- 227,21	102,73	- 329,94	693,9	173,65	816,9	204,42													
140 127 05	Riesweiler	300	300	352	71,7	95,49	87,67	7,82	323,7	431,04	421,0	560,60													
140 138 05	Schnorbach	265	290	352	68,1	289,66	83,29	206,36	166,2	707,27	180,4	767,60													
140 148 05	Steinbach	270	300	352	10,5	92,78	89,57	3,21	47,0	416,22	68,7	607,86													
140 000 06	VG Sankt Goar-Oberwesel	334	345	360	3 869,2	404,18	114,08	290,10	6 474,0	676,27	7 368,6	769,73													
140 025 06	Damscheid	320	320	360	98,4	146,02	87,07	58,95	268,9	398,97	399,4	592,52													
140 080 06	Laudert	290	320	360	129,2	299,07	113,50	185,56	265,2	613,84	273,8	633,89													
140 104 06	Niederburg	320	320	360	73,3	102,49	82,45	20,04	310,8	434,62	411,1	575,00													
140 112 06	Oberwesel, St.	320	360	360	926,0	314,33	128,31	186,03	1 904,9	646,61	1 978,5	671,59													
140 116 06	Perscheid	320	320	360	46,7	118,03	81,44	36,59	139,5	352,18	221,4	559,12													
140 133 06	Sankt Goar, St.	400	350	360	626,5	217,38	113,97	103,41	1 498,8	520,05	1 948,4	676,05													

30 Steuereinnahmen, Realsteuerhebesätze, Realsteueraufbringungskraft und Steuereinnahmekraft der Gemeinden 2008

Gem.- Schl.- Nr.	Landkreis Verbandsgemeinde Gemeinde	Be- völkerung am 30.06.2008	Steuereinnahmen insgesamt (netto)		Einnahmen aus der / dem						
					Grundsteuer		Gewerbsteuer		Gemeindeanteil an der		
					A	B	Auf- kommen (brutto)	Ein- nahmen (netto) ¹⁾	Ein- kommen- steuer	Umsatz- steuer	
		Anzahl	1 000 EUR	EUR je Einw.	1 000 EUR						
noch: LK Rhein-Hunsrück-Kreis											
140 155 06	Urbar	795	417,4	525,02	3,0	83,1	46,8	38,4	276,5	13,7	
140 161 06	Wiebelsheim	733	1 638,4	2 235,15	2,8	95,9	1 701,5	1 394,3	128,5	13,8	
140 000 07	VG Simmern / Hunsrück	18 610	14 936,6	802,61	141,5	1 910,6	7 915,9	6 477,2	5 631,0	589,2	
140 002 07	Altweidelbach	248	107,6	433,73	3,5	15,9	18,9	15,4	68,8	0,4	
140 008 07	Belgweiler	209	65,2	312,13	3,4	10,1	0,2	0,2	49,5	0,4	
140 012 07	Bergenhäuser	116	59,4	512,03	1,8	8,6	2,4	1,9	44,6	0,3	
140 015 07	Biebern	323	258,6	800,71	4,3	24,0	124,5	101,4	123,3	3,5	
140 020 07	Bubach	277	118,3	427,25	5,1	16,6	3,9	3,2	85,5	1,3	
140 023 07	Budenbach	183	114,3	624,57	3,0	13,5	50,8	41,4	48,4	4,3	
140 039 07	Fronhofen	206	90,6	439,62	5,3	14,0	7,2	5,9	62,9	0,3	
140 056 07	Holzbach	569	205,6	361,33	7,8	34,8	15,6	12,7	139,6	0,8	
140 058 07	Horn	356	172,7	485,11	6,0	20,6	2,5	2,1	131,5	2,0	
140 065 07	Keidelheim	333	186,3	559,35	2,8	20,9	17,7	14,4	146,6	0,5	
140 070 07	Klosterkumbd	278	166,4	598,61	6,1	23,7	20,8	16,9	109,8	6,2	
140 076 07	Külz (Hunsrück)	491	189,6	386,10	4,2	36,0	- 7,4	- 6,0	148,8	2,8	
140 077 07	Kümbdchen	502	223,6	445,32	3,9	29,6	14,7	12,0	176,0	1,1	
140 079 07	Laubach	446	171,8	385,27	7,5	31,9	7,2	5,8	115,1	2,6	
140 092 07	Mengerschied	777	364,5	469,09	6,3	56,1	33,7	27,6	253,9	2,3	
140 099 07	Mutterschied	501	130,5	260,43	3,4	23,5	0,7	0,6	101,6	0,1	
140 100 07	Nannhausen	537	255,8	476,31	5,9	33,4	36,5	29,7	177,6	5,6	
140 101 07	Neuerkirch	284	136,3	479,80	4,2	22,2	26,5	21,7	80,1	5,3	
140 106 07	Niederkumbd	295	430,1	1 457,82	2,9	24,2	382,3	307,0	88,7	4,3	
140 113 07	Ohlweiler	322	174,0	540,35	2,7	28,5	15,6	12,6	120,4	3,2	
140 115 07	Oppertshausen	129	87,4	677,65	1,9	8,3	19,4	15,8	60,3	0,5	
140 118 07	Pleizenhausen	277	152,1	549,13	2,1	17,7	59,9	48,7	79,0	1,3	
140 119 07	Ravengiersburg	488	162,9	333,73	3,2	22,2	8,9	7,3	117,8	7,0	
140 121 07	Rayerschied	110	46,4	422,23	2,8	4,7	0,6	0,5	36,2	0,0	
140 123 07	Reich	380	- 6,1	- 16,06	6,4	23,1	- 187,7	- 153,8	113,5	2,4	
140 126 07	Riegenroth	186	113,1	608,02	3,6	14,0	36,3	29,5	62,4	0,4	
140 134 07	Sargenroth	481	232,3	483,01	7,3	27,0	64,7	52,7	135,9	1,6	
140 139 07	Schönborn	261	102,5	392,58	6,5	12,7	0,5	0,4	79,7	0,6	
140 144 07	Simmern/Hunsrück, St.	7 776	9 856,5	1 267,56	5,1	1 204,2	7 042,3	5 770,7	2 309,2	517,7	
140 150 07	Tiefenbach	788	327,3	415,31	4,1	50,9	27,1	22,2	236,2	5,4	
140 158 07	Wahlbach	165	87,6	530,98	5,1	8,6	22,4	18,2	51,5	1,2	
140 166 07	Wüschheim	316	153,6	485,93	3,3	29,2	47,4	38,6	76,3	3,7	
141 000 00	LK Rhein-Lahn-Kreis	125 783	76 600,8	608,99	505,6	10 929,4	26 473,0	21 642,3	40 195,2	2 687,5	
141 075 00	Lahnstein, gr. kr. St.	18 075	13 664,4	755,98	13,2	2 161,3	5 326,4	4 415,0	6 263,6	730,2	
141 000 01	VG Bad Ems	16 789	10 653,0	634,52	21,4	1 486,3	4 220,3	3 446,2	5 223,1	315,8	
141 006 01	Bad Ems, St.	9 153	6 555,6	716,23	4,8	887,5	3 353,1	2 739,1	2 580,7	210,3	
141 008 01	Becheln	663	311,1	469,18	1,4	52,7	25,6	20,8	231,8	1,1	
141 025 01	Dausenau	1 335	770,7	577,28	3,0	98,4	208,2	169,7	438,8	56,2	
141 041 01	Fachbach	1 284	889,9	693,10	0,8	115,0	306,1	249,6	494,8	25,6	
141 044 01	Frücht	608	296,1	487,00	2,7	50,7	30,4	24,8	215,1	1,3	
141 071 01	Kemmenau	475	269,1	566,43	1,9	37,2	16,3	13,3	211,4	2,7	
141 086 01	Miellen	429	149,3	348,02	0,2	36,6	- 23,5	- 19,2	128,4	1,3	
141 098 01	Nievern	1 016	575,3	566,29	3,2	83,2	230,7	188,1	293,5	5,0	
141 201 01	Arzbach	1 826	835,9	457,77	3,5	125,0	73,5	59,9	628,6	12,3	
141 000 02	VG Braubach	7 727	4 551,2	589,00	21,4	681,3	1 777,7	1 445,4	2 307,2	73,3	
141 023 02	Dachsenhausen	1 056	517,9	490,43	4,8	100,9	93,0	75,9	328,1	4,6	
141 042 02	Filsen	663	242,8	366,27	1,4	56,4	3,2	2,6	178,4	1,9	
141 066 02	Kamp-Bornhofen	1 653	714,3	432,13	4,3	143,6	139,7	114,5	432,0	15,4	
141 108 02	Osterspai	1 279	708,2	553,70	6,3	118,9	182,8	149,3	423,3	6,9	
141 501 02	Braubach, St.	3 076	2 367,9	769,81	4,6	261,5	1 359,0	1 103,0	945,4	44,4	
141 000 03	VG Diez	25 527	16 232,9	635,91	66,7	2 013,2	6 490,8	5 280,5	8 296,0	481,4	
141 002 03	Altdiez	2 238	1 295,3	578,79	5,8	148,7	337,2	275,4	830,5	27,1	
141 005 03	Aull	479	210,7	439,90	1,9	25,8	6,1	5,0	172,6	4,6	

30 Steuereinnahmen, Realsteuerhebesätze, Realsteueraufbringungskraft und Steuereinnahmekraft der Gemeinden 2008

Gem.- Schl.- Nr.	Landkreis Verbandsgemeinde Gemeinde	Realsteuer- hebesätze			Realsteueraufbringungskraft				Steuer- einnahmekraft der Gemeinden ²⁾		Steuer- einnahmekraft der Gemeinden ²⁾ zuzüglich Schlüssel- zuweisung ³⁾										
		Grund- steuer		Ge- wer- be- steuer	insgesamt		Grund- steuer	Ge- werbe- steuer	Steuer- einnahmekraft der Gemeinden ²⁾		Steuer- einnahmekraft der Gemeinden ²⁾ zuzüglich Schlüssel- zuweisung ³⁾										
		A	B																		
		%			1 000 EUR	EUR je Einw.	EUR je Einw.	EUR je Einw.	1 000 EUR	EUR je Einw.	1 000 EUR	EUR je Einw.									
noch: LK Rhein-Hunsrück-Kreis																					
140 155 06	Urbar	320	350	360	130,7	164,39	104,35	60,04	412,5	518,85	462,5	581,78									
140 161 06	Wiebelsheim	320	320	360	1 838,4	2 508,05	141,59	2 366,46	1 673,5	2 283,08	1 673,5	2 283,08									
140 000 07	VG Simmern / Hunsrück	276	318	358	10 300,3	553,48	116,99	436,49	15 081,7	810,41	16 760,1	900,60									
140 002 07	Altweidelbach	270	320	350	40,2	162,13	82,26	79,87	105,9	427,16	153,0	616,98									
140 008 07	Belgweiler	270	320	350	14,5	69,15	68,06	1,09	64,2	307,33	122,7	586,94									
140 012 07	Bergenhäuser	270	320	350	13,5	116,78	95,27	21,52	58,0	500,02	67,0	577,48									
140 015 07	Biebern	270	320	350	160,5	496,98	92,82	404,15	264,2	818,09	264,2	818,09									
140 020 07	Bubach	255	290	330	29,4	106,27	90,49	15,78	115,5	416,86	171,2	618,10									
140 023 07	Budenbach	290	320	350	70,5	385,07	94,07	290,99	113,8	621,82	128,9	704,16									
140 039 07	Fronhofen	270	320	350	27,9	135,28	98,68	36,59	89,7	435,43	117,0	567,95									
140 056 07	Holzbach	290	320	350	60,7	106,75	78,07	28,68	198,3	348,46	304,3	534,86									
140 058 07	Horn	260	290	340	33,3	93,54	85,85	7,69	166,3	467,12	209,2	587,63									
140 065 07	Keidelheim	270	320	350	43,6	130,79	75,10	55,69	187,3	562,55	195,5	587,15									
140 070 07	Klosterkumbd	300	320	350	52,6	189,10	110,76	78,35	164,7	592,60	180,0	647,33									
140 076 07	Külz (Hunsrück)	270	320	350	34,7	70,75	86,53	- 15,78	187,8	382,38	218,1	444,10									
140 077 07	Kümbdchen	300	320	350	50,4	100,33	69,67	30,66	224,8	447,79	246,5	491,09									
140 079 07	Laubach	300	320	350	48,3	108,35	91,51	16,84	164,6	369,12	260,1	583,22									
140 092 07	Mengerschied	270	320	360	100,3	129,07	84,88	44,19	350,5	451,06	469,0	603,57									
140 099 07	Mutterschied	260	290	340	32,0	63,80	62,27	1,53	133,6	266,67	279,8	558,42									
140 100 07	Nannhausen	290	320	350	79,4	147,85	76,51	71,34	255,8	476,44	316,8	589,98									
140 101 07	Neuerkirch	280	330	360	54,0	190,05	94,88	95,16	134,6	473,84	150,0	528,11									
140 106 07	Niederkumbd	255	290	330	456,5	1 547,56	106,39	1 441,17	474,2	1 607,56	474,2	1 607,56									
140 113 07	Ohlweiler	260	300	340	51,9	161,18	108,91	52,27	172,5	535,83	197,2	612,34									
140 115 07	Oppertshausen	270	320	350	31,1	241,41	83,69	157,72	88,4	685,19	88,4	685,19									
140 118 07	Pleizenhausen	270	310	350	84,2	304,14	77,54	226,60	153,5	554,23	153,5	554,23									
140 119 07	Ravengiersburg	280	320	360	35,8	73,40	54,79	18,61	159,0	325,77	187,1	383,42									
140 121 07	Rayerschied	240	260	330	10,0	90,45	84,75	5,71	46,0	418,35	62,9	571,87									
140 123 07	Reich	270	320	360	- 160,2	- 421,66	82,00	- 503,66	- 10,4	- 27,49	116,9	307,61									
140 126 07	Riegenroth	270	320	350	56,6	304,52	100,11	204,41	112,7	605,74	112,7	605,74									
140 134 07	Sargenroth	300	320	350	103,2	214,65	73,59	141,06	228,7	475,42	254,5	529,14									
140 139 07	Schönborn	300	300	350	21,0	80,57	78,59	1,98	101,2	387,87	147,6	565,52									
140 144 07	Simmern/Hunsrück, St.	270	320	360	8 456,6	1 087,52	164,27	923,25	10 012,0	1 287,55	10 368,4	1 333,38									
140 150 07	Tiefenbach	270	320	360	85,7	108,81	73,72	35,09	322,5	409,24	466,3	591,71									
140 158 07	Wahlbach	270	320	350	38,0	230,27	87,90	142,38	86,5	524,53	122,1	739,70									
140 166 07	Wüschheim	270	320	350	84,0	265,67	108,37	157,30	155,2	491,09	155,2	491,09									
141 000 00	LK Rhein-Lahn-Kreis	275	326	356	39 138,2	311,16	94,35	216,81	77 190,1	613,68	87 177,0	693,07									
141 075 00	Lahnstein, gr. kr. St.	280	350	380	7 244,9	400,82	116,22	284,60	13 327,2	737,33	14 683,2	812,35									
141 000 01	VG Bad Ems	285	333	354	5 901,7	351,52	91,19	260,33	10 666,5	635,33	11 371,7	677,33									
141 006 01	Bad Ems, St.	295	340	355	4 353,3	475,61	96,89	378,72	6 530,3	713,46	6 832,9	746,52									
141 008 01	Becheln	280	320	352	83,8	126,37	86,17	40,20	312,0	470,63	394,1	594,49									
141 025 01	Dausenau	290	320	352	323,9	242,64	80,06	162,57	780,4	584,57	780,4	584,57									
141 041 01	Fachbach	280	320	352	441,5	343,81	95,23	248,58	905,3	705,08	905,3	705,08									
141 044 01	Frücht	280	320	352	88,0	144,74	92,53	52,20	298,7	491,36	363,9	598,47									
141 071 01	Kemmenau	290	320	352	58,1	122,36	86,67	35,69	269,3	566,93	288,1	606,50									
141 086 01	Miellen	315	330	352	13,2	30,69	87,81	- 57,12	147,2	343,02	170,3	396,87									
141 098 01	Nievern	270	320	352	331,8	326,55	89,82	236,72	587,6	578,39	587,6	578,39									
141 201 01	Arzbach	285	330	352	208,2	114,01	72,03	41,98	835,5	457,58	1 049,0	574,48									
141 000 02	VG Braubach	280	320	348	2 617,9	338,80	95,95	242,85	4 666,0	603,86	5 224,6	676,15									
141 023 02	Dachsenhausen	280	320	355	207,5	196,51	105,50	91,01	523,2	495,45	657,4	622,55									
141 042 02	Filsen	280	320	355	64,4	97,16	92,12	5,04	244,1	368,13	364,2	549,35									
141 066 02	Kamp-Bornhofen	280	320	360	298,5	180,56	94,41	86,14	720,7	436,01	930,2	562,71									
141 108 02	Osterspai	280	320	355	321,0	250,96	103,19	147,77	717,7	561,12	717,7	561,12									
141 501 02	Braubach, St.	280	320	345	1 726,5	561,29	91,30	469,99	2 460,3	799,85	2 555,1	830,67									
141 000 03	VG Diez	276	319	349	9 033,2	353,87	86,17	267,70	16 600,3	650,30	18 443,3	722,50									
141 002 03	Altendiez	280	320	355	511,5	228,57	72,82	155,75	1 307,4	584,17	1 396,2	623,86									
141 005 03	Aull	280	330	360	34,6	72,25	59,28	12,98	210,6	439,72	264,4	552,07									

30 Steuereinnahmen, Realsteuerhebesätze, Realsteueraufbringungskraft und Steuereinnahmekraft der Gemeinden 2008

Gem.- Schl.- Nr.	Landkreis Verbandsgemeinde Gemeinde	Be- völkerung am 30.06.2008	Steuereinnahmen insgesamt (netto)		Einnahmen aus der / dem						
					Grundsteuer		Gewerbsteuer		Gemeindeanteil an der		
					A	B	Auf- kommen (brutto)	Ein- nahmen (netto) ¹⁾	Ein- kommen- steuer	Umsatz- steuer	
		Anzahl	1 000 EUR	EUR je Einw.	1 000 EUR						
noch: LK Rhein-Lahn-Kreis											
141 014 03	Birlenbach	1 544	697,1	451,47	4,5	103,8	32,8	26,9	533,3	21,2	
141 021 03	Charlottenberg	162	57,3	353,46	0,9	9,6	- 0,2	- 0,2	45,6	0,8	
141 022 03	Cramberg	484	249,6	515,74	3,8	23,0	71,8	58,1	146,5	16,7	
141 029 03	Diez, St.	10 851	8 468,7	780,45	8,6	1 124,8	4 585,3	3 733,7	3 254,8	307,0	
141 030 03	Dörnberg	556	166,4	299,36	4,1	19,6	17,4	14,2	121,0	4,5	
141 038 03	Eppenrod	710	325,2	458,05	3,5	35,7	56,1	45,3	235,7	2,6	
141 045 03	Geilnau	377	164,8	437,13	0,6	17,4	5,3	4,2	141,3	0,3	
141 049 03	Gückingen	1 083	575,3	531,23	3,1	63,9	72,3	58,1	441,0	4,8	
141 052 03	Hambach	500	294,9	589,72	0,7	29,8	47,0	38,0	223,8	1,1	
141 053 03	Heistenbach	1 139	612,6	537,83	3,8	75,5	160,6	130,8	389,0	9,5	
141 057 03	Hirschberg	345	149,8	434,29	1,5	19,6	4,3	3,5	123,0	0,9	
141 059 03	Holzappel	1 124	614,8	546,96	1,9	83,4	132,4	108,5	391,0	26,0	
141 061 03	Holzheim	881	1 065,2	1 209,09	5,0	60,2	792,4	640,9	350,4	5,5	
141 062 03	Horhausen	303	137,8	454,62	2,1	16,7	9,6	7,8	109,3	0,9	
141 064 03	Isselbach	416	132,4	318,33	3,2	18,9	5,8	4,7	101,8	0,9	
141 076 03	Langenscheid	559	203,8	364,51	4,1	29,6	23,3	19,0	147,8	1,3	
141 077 03	Laurenburg	290	131,9	454,84	0,6	17,2	36,0	29,3	80,1	3,4	
141 124 03	Scheidt	312	164,0	525,74	2,1	17,5	18,5	15,2	97,9	30,0	
141 130 03	Steinsberg	258	121,1	469,48	1,9	11,7	20,9	16,8	86,7	3,0	
141 133 03	Wasenbach	366	142,2	388,57	1,5	16,4	28,9	23,2	99,1	0,4	
141 503 03	Balduinstein	550	251,9	458,00	1,4	44,0	27,0	22,0	174,1	8,8	
141 000 04	VG Hahnstätten	9 681	5 329,9	550,55	49,9	641,2	1 587,7	1 300,7	3 151,5	151,0	
141 020 04	Burgschwalbach	1 128	503,9	446,69	6,8	61,7	48,4	39,4	385,9	6,4	
141 043 04	Flacht	1 129	452,7	401,01	5,3	68,7	28,9	23,8	345,0	6,8	
141 051 04	Hahnstätten	2 860	1 990,2	695,87	6,8	243,5	756,8	623,9	1 019,6	84,0	
141 065 04	Kaltenholzhausen	607	318,9	525,38	5,0	34,8	69,9	56,9	218,3	2,0	
141 081 04	Lohrheim	597	323,6	542,04	4,0	33,4	142,9	116,4	152,8	14,7	
141 089 04	Mudershausen	465	190,0	408,52	3,5	20,1	24,0	19,6	144,4	0,7	
141 093 04	Netzbach	409	179,5	438,97	5,1	17,8	20,8	17,0	138,2	0,5	
141 095 04	Niederneisen	1 454	703,3	483,71	9,2	83,5	140,9	114,8	480,6	8,5	
141 102 04	Oberneisen	773	424,1	548,60	3,3	53,3	179,9	146,5	193,6	26,0	
141 125 04	Schiesheim	259	243,7	941,01	0,8	24,4	175,1	142,6	73,1	1,5	
141 000 05	VG Katzenelnbogen	9 565	4 752,2	496,83	70,5	577,5	1 253,3	1 016,8	2 954,3	91,9	
141 001 05	Allendorf	682	571,6	838,10	2,0	34,0	425,6	344,7	183,0	4,8	
141 010 05	Berghausen	303	112,8	372,14	4,0	17,9	5,3	4,3	84,9	0,8	
141 011 05	Berndroth	427	195,6	458,11	4,3	18,5	14,5	11,8	158,1	0,6	
141 013 05	Biebrich	346	177,8	513,83	1,5	13,9	60,0	47,9	110,9	2,1	
141 018 05	Bremberg	293	116,3	396,96	5,7	17,2	2,3	1,8	87,7	2,2	
141 032 05	Dörsdorf	452	171,8	380,13	4,0	21,4	5,2	4,3	140,0	1,0	
141 034 05	Ebertshausen	119	59,0	495,87	3,5	5,1	2,3	1,9	47,7	0,4	
141 036 05	Eisighofen	275	127,4	463,25	4,2	12,1	8,7	7,1	97,3	5,9	
141 039 05	Ergeshausen	140	51,4	367,00	1,6	6,4	0,2	0,1	42,4	0,1	
141 050 05	Gutenacker	392	244,2	623,06	2,9	23,2	120,1	97,9	113,3	6,2	
141 054 05	Herold	470	194,0	412,73	3,2	20,4	38,1	30,6	136,1	1,0	
141 068 05	Katzenelnbogen, St.	2 153	1 185,9	550,80	6,5	202,9	342,3	277,9	641,8	49,9	
141 073 05	Klingelbach	745	343,5	461,02	3,1	46,4	24,7	20,1	267,5	4,4	
141 074 05	Kördorf	563	277,1	492,16	5,8	29,4	83,6	68,2	162,0	5,3	
141 088 05	Mittelfischbach	127	74,3	584,99	1,6	6,8	7,6	6,2	58,6	0,6	
141 096 05	Niedertiefenbach	226	70,8	313,21	1,9	8,5	1,9	1,6	57,5	0,5	
141 101 05	Oberfischbach	182	56,3	309,07	2,8	6,2	4,9	4,0	42,0	0,2	
141 113 05	Reckenroth	224	112,0	500,05	1,7	18,2	23,4	19,1	70,4	1,5	
141 117 05	Rettert	470	202,4	430,67	3,1	26,8	18,0	14,7	153,3	2,2	
141 118 05	Roth	203	90,1	444,06	1,9	8,1	4,6	3,7	75,0	0,1	
141 126 05	Schönborn	773	318,0	411,37	5,3	34,1	60,0	48,9	224,9	2,1	
141 000 06	VG Nassau	11 790	5 979,9	507,20	45,6	818,0	1 450,3	1 182,6	3 489,4	399,5	
141 003 06	Attenhausen	408	183,6	450,11	4,2	22,1	59,8	48,7	104,1	3,3	
141 026 06	Dessighofen	185	75,3	407,14	1,9	7,9	0,9	0,7	61,5	0,0	
141 027 06	Dienethal	259	94,8	366,13	0,2	12,9	3,3	2,7	78,0	0,2	
141 033 06	Dornholzhausen	227	82,1	361,81	2,9	9,2	2,8	2,3	66,5	0,1	
141 046 06	Geisig	394	150,2	381,27	4,3	20,6	15,5	12,6	107,8	3,4	

30 Steuereinnahmen, Realsteuerhebesätze, Realsteueraufbringungskraft und Steuereinnahmekraft der Gemeinden 2008

Gem.- Schl.- Nr.	Landkreis Verbandsgemeinde Gemeinde	Realsteuer- hebesätze			Realsteueraufbringungskraft				Steuer- einnahmekraft der Gemeinden ²⁾		Steuer- einnahmekraft der Gemeinden ²⁾ zuzüglich Schlüssel- zuweisung ³⁾										
		Grund- steuer		Ge- wer- be- steuer	insgesamt		Grund- steuer	Ge- werbe- steuer	Steuer- einnahmekraft der Gemeinden ²⁾		Steuer- einnahmekraft der Gemeinden ²⁾ zuzüglich Schlüssel- zuweisung ³⁾										
		A	B																		
		%			1 000 EUR	EUR je Einw.	EUR je Einw.	EUR je Einw.	1 000 EUR	EUR je Einw.	1 000 EUR	EUR je Einw.									
noch: LK Rhein-Lahn-Kreis																					
141 014 03	Birlenbach	280	320	360	147,7	95,67	73,98	21,69	696,3	450,98	891,7	577,50									
141 021 03	Charlottenberg	270	320	340	10,9	67,27	68,51	- 1,25	57,4	354,04	104,4	644,51									
141 022 03	Cramberg	280	300	340	107,3	221,78	61,61	160,18	256,8	530,62	315,3	651,37									
141 029 03	Diez, St.	280	320	350	6 004,9	553,39	110,30	443,09	8 715,1	803,16	9 150,6	843,30									
141 030 03	Dörnberg	290	320	350	43,0	77,39	44,57	32,83	165,4	297,42	283,9	510,56									
141 038 03	Eppenrod	270	320	340	102,0	143,61	58,39	85,22	329,5	464,13	431,8	608,23									
141 045 03	Geilnau	270	320	330	24,9	65,99	50,46	15,53	165,4	438,79	212,9	564,67									
141 049 03	Gückingen	269	317	330	151,8	140,13	65,90	74,23	583,3	538,57	630,2	581,92									
141 052 03	Hambach	280	320	340	83,0	165,96	64,41	101,55	298,9	597,88	319,3	638,64									
141 053 03	Heistenbach	280	320	350	252,1	221,31	73,46	147,85	620,8	545,05	659,3	578,82									
141 057 03	Hirschberg	269	317	340	27,1	78,55	64,95	13,61	150,1	435,16	225,4	653,46									
141 059 03	Holzappel	290	330	360	222,2	197,72	77,63	120,09	615,3	547,44	698,4	621,36									
141 061 03	Holzheim	270	317	340	924,9	1 049,84	78,92	970,92	1 129,3	1 281,86	1 129,3	1 281,86									
141 062 03	Horhausen	280	320	350	29,9	98,76	65,49	33,27	138,3	456,41	161,1	531,72									
141 064 03	Isselbach	280	320	360	29,2	70,10	55,94	14,15	130,8	314,43	193,5	465,24									
141 076 03	Langenscheid	270	320	350	60,0	107,40	63,74	43,66	204,8	366,36	261,5	467,89									
141 077 03	Laurenburg	270	317	350	56,8	195,90	65,64	130,26	133,6	460,63	187,2	645,59									
141 124 03	Scheidt	255	270	360	43,2	138,30	77,88	60,43	167,7	537,54	188,6	604,45									
141 130 03	Steinsberg	255	290	330	38,9	150,95	61,03	89,91	124,5	482,74	156,4	606,09									
141 133 03	Wasenbach	270	320	330	51,1	139,69	51,77	87,92	144,9	395,82	236,1	645,12									
141 503 03	Balduinstein	270	320	350	76,2	138,50	87,08	51,42	254,1	461,93	345,7	628,54									
141 000 04	VG Hahnstätten	305	334	360	2 315,8	239,21	71,84	167,37	5 331,3	550,70	6 033,0	623,18									
141 020 04	Burgschwalbach	320	320	350	121,9	108,07	63,11	44,96	505,2	447,88	600,9	532,69									
141 043 04	Flacht	320	350	370	99,7	88,31	62,91	25,40	446,4	395,42	603,4	534,47									
141 051 04	Hahnstätten	350	350	370	991,4	346,64	84,16	262,48	1 962,0	686,00	2 080,2	727,36									
141 065 04	Kaltenholzhausen	320	320	350	114,5	188,60	67,92	120,68	321,8	530,09	362,7	597,58									
141 081 04	Lohrheim	280	320	350	189,3	317,13	66,06	251,07	330,3	553,21	330,3	553,21									
141 089 04	Mudershausen	300	320	350	49,7	106,95	52,77	54,18	190,4	409,40	257,3	553,42									
141 093 04	Netzbach	280	320	350	45,9	112,13	58,71	53,42	180,7	441,73	236,9	579,10									
141 095 04	Niederneisen	290	320	350	245,0	168,52	66,88	101,64	708,0	486,92	874,6	601,53									
141 102 04	Oberneisen	280	320	350	248,3	321,15	77,10	244,06	434,5	562,07	434,5	562,07									
141 125 04	Schiesheim	320	320	350	210,1	811,32	102,55	708,78	252,2	973,68	252,2	973,68									
141 000 05	VG Katzenelnbogen	273	311	345	2 033,5	212,60	73,21	139,39	4 843,1	506,33	5 983,1	625,52									
141 001 05	Allendorf	270	300	342	497,2	729,00	59,35	669,65	604,1	885,74	604,1	885,74									
141 010 05	Berghausen	269	317	352	28,8	95,14	76,89	18,24	113,5	374,47	190,6	628,98									
141 011 05	Berndroth	270	317	352	39,4	92,21	56,82	35,38	195,4	457,52	256,5	600,66									
141 013 05	Biebrich	260	290	330	84,6	244,39	51,52	192,87	185,5	536,15	253,4	732,46									
141 018 05	Bremberg	280	320	352	26,3	89,84	81,77	8,06	115,8	395,20	165,0	563,21									
141 032 05	Dörsdorf	270	317	352	32,4	71,77	59,75	12,02	172,5	381,57	252,1	557,81									
141 034 05	Ebertshausen	280	320	352	11,3	95,36	75,31	20,05	59,0	495,50	79,5	668,08									
141 036 05	Eisighofen	280	320	350	26,2	95,40	62,08	33,32	127,7	464,49	144,1	524,15									
141 039 05	Egeshausen	260	290	330	9,3	66,76	65,44	1,31	51,8	370,12	74,2	530,09									
141 050 05	Gutenacker	280	320	352	152,5	389,15	69,82	319,33	249,9	637,46	255,8	652,66									
141 054 05	Herold	260	290	330	69,6	148,19	58,06	90,13	199,3	423,96	279,0	593,62									
141 068 05	Katzenelnbogen, St.	275	310	346	591,1	274,54	105,90	168,64	1 218,5	565,93	1 397,9	649,29									
141 073 05	Klingelbach	269	317	352	78,4	105,27	70,71	34,57	345,7	464,04	369,5	495,96									
141 074 05	Kördorf	270	317	352	124,7	221,47	66,59	154,88	276,5	491,07	358,8	637,32									
141 088 05	Mittelfischbach	280	320	352	16,7	131,57	69,39	62,19	74,5	586,91	80,7	635,54									
141 096 05	Niedertiefenbach	269	317	352	13,2	58,21	49,36	8,85	70,8	313,07	126,8	560,93									
141 101 05	Oberfischbach	280	320	352	14,5	79,79	52,01	27,79	55,8	306,82	105,5	579,75									
141 113 05	Reckenroth	270	320	350	45,6	203,46	93,71	109,75	113,1	505,10	128,7	574,36									
141 117 05	Rettert	285	330	352	49,3	104,98	64,99	40,00	201,5	428,81	268,5	571,37									
141 118 05	Roth	280	320	352	15,3	75,33	51,73	23,59	89,6	441,43	125,0	615,77									
141 126 05	Schönborn	270	300	350	106,9	138,28	56,85	81,43	322,7	417,44	467,2	604,46									
141 000 06	VG Nassau	274	323	352	2 414,6	204,80	76,60	128,21	6 035,8	511,94	7 199,8	610,67									
141 003 06	Attenhausen	270	320	352	90,1	220,80	68,05	152,75	186,5	457,01	282,8	693,05									
141 026 06	Dessighofen	270	320	352	11,3	61,17	56,35	4,82	72,7	392,78	108,1	584,10									
141 027 06	Dienethal	270	320	352	17,2	66,58	53,47	13,11	94,8	366,17	153,9	594,24									
141 033 06	Dornholzhausen	270	320	355	15,8	69,53	56,58	12,95	81,9	360,75	133,3	587,44									
141 046 06	Geisig	270	320	352	42,4	107,68	66,71	40,97	150,8	382,70	222,7	565,19									

30 Steuereinnahmen, Realsteuerhebesätze, Realsteueraufbringungskraft und Steuereinnahmekraft der Gemeinden 2008

Gem.- Schl.- Nr.	Landkreis Verbandsgemeinde Gemeinde	Be- völkerung am 30.06.2008	Steuereinnahmen insgesamt (netto)		Einnahmen aus der / dem					
					Grundsteuer		Gewerbsteuer		Gemeindeanteil an der	
					A	B	Auf- kommen (brutto)	Ein- nahmen (netto) ¹⁾	Ein- kommen- steuer	Umsatz- steuer
		Anzahl	1 000 EUR	EUR je Einw.	1 000 EUR					

noch: LK Rhein-Lahn-Kreis

141 058 06	Hömburg	323	109,2	338,02	1,5	15,3	4,1	3,3	87,4	0,5
141 082 06	Lollschied	209	102,2	489,19	1,8	8,0	4,6	3,7	87,6	0,2
141 087 06	Misselberg	84	55,9	665,60	0,2	4,2	31,9	26,0	24,5	0,5
141 091 06	Nassau, St.	4 837	2 492,0	515,20	5,1	402,6	503,0	410,1	1 323,5	335,6
141 103 06	Obernhof	375	129,5	345,33	0,9	25,6	0,9	0,7	97,8	2,6
141 106 06	Oberwies	162	53,6	331,02	1,6	6,6	0,7	0,6	43,4	0,5
141 111 06	Pohl	336	170,3	506,97	2,2	17,7	37,4	30,5	116,2	1,0
141 127 06	Schweighausen	230	98,3	427,59	1,7	11,8	25,6	20,9	63,0	0,3
141 128 06	Seelbach	454	157,6	347,17	3,6	26,6	4,6	3,7	118,8	2,9
141 129 06	Singhofen	1 842	1 421,2	771,57	10,0	140,6	739,4	602,9	623,5	39,6
141 132 06	Sulzbach	211	72,7	344,53	0,6	8,5	2,7	2,2	58,1	0,5
141 135 06	Weinähr	448	200,2	446,87	0,4	31,3	3,7	3,0	158,7	5,2
141 139 06	Winden	724	302,2	417,36	1,6	41,6	16,3	13,3	242,7	0,7
141 141 06	Zimmerschied	82	28,7	350,22	0,8	4,8	- 6,8	- 5,6	26,1	2,3
141 000 07	VG Nastätten	16 701	9 907,9	593,25	145,3	1 629,2	2 722,2	2 202,3	5 550,4	341,0
141 009 07	Berg	240	114,2	475,81	3,8	17,6	4,9	3,9	88,1	0,3
141 012 07	Bettendorf	349	169,0	484,21	5,0	31,5	5,9	4,8	126,6	0,1
141 015 07	Bogel	825	347,3	421,02	7,7	78,5	- 35,9	- 28,8	279,8	8,7
141 019 07	Buch	592	238,1	402,15	3,0	53,2	11,6	9,3	170,4	1,1
141 035 07	Ehr	85	30,9	363,02	4,8	3,1	0,5	0,4	22,5	0,0
141 037 07	Endlichhofen	154	61,4	398,44	4,7	11,4	1,2	1,0	43,5	0,4
141 040 07	Eschbach	166	87,7	528,30	2,8	19,2	14,1	11,4	52,2	1,9
141 047 07	Gemmerich	575	292,3	508,36	3,4	49,9	47,4	38,1	197,2	2,5
141 055 07	Himmighofen	328	168,1	512,50	5,9	30,2	- 0,5	- 0,4	130,7	1,1
141 060 07	Holzhausen an der Haide	1 214	813,0	669,65	7,7	130,7	208,8	167,7	462,3	41,1
141 063 07	Hunzel	275	118,7	431,74	4,6	22,5	0,8	0,6	89,6	0,9
141 067 07	Kasdorf	247	107,5	435,02	5,3	23,9	1,4	1,1	77,1	0,1
141 070 07	Kehlbach	170	81,8	481,09	2,0	15,0	0,7	0,6	63,9	0,0
141 078 07	Lautert	265	699,7	2 640,43	2,7	28,2	696,7	563,5	88,5	16,3
141 080 07	Lipporn	283	121,3	428,57	3,6	26,4	7,5	6,0	84,1	0,7
141 084 07	Marienfels	341	119,9	351,56	5,6	24,7	5,2	4,2	83,2	1,7
141 085 07	Miehlen	2 008	1 601,6	797,61	11,4	224,9	672,2	539,8	735,8	84,0
141 092 07	Nastätten, St.	4 231	2 600,7	614,67	8,4	488,1	729,0	597,4	1 360,7	135,0
141 094 07	Niederbachheim	256	125,4	489,87	3,5	22,0	22,6	18,1	80,6	0,6
141 097 07	Niederwallmenach	410	257,5	628,03	6,3	34,2	114,6	92,1	109,0	15,3
141 100 07	Oberbachheim	218	95,6	438,33	3,4	16,6	9,1	7,3	66,8	1,3
141 104 07	Obertiefenbach	383	196,1	512,10	5,4	31,3	14,2	11,4	142,3	4,3
141 105 07	Oberwallmenach	198	89,6	452,37	3,3	16,2	15,1	12,2	56,7	1,0
141 107 07	Oelsberg	560	363,9	649,82	2,5	52,5	102,8	82,6	211,7	13,7
141 110 07	Hainau	186	69,4	373,37	3,8	14,7	0,9	0,7	49,6	0,1
141 116 07	Rettershain	354	142,7	403,11	3,9	26,2	1,7	1,4	108,8	1,4
141 120 07	Ruppertsshofen	396	145,8	368,18	5,7	28,7	3,9	3,1	104,9	1,9
141 131 07	Strüth	314	151,4	482,30	2,2	25,8	16,8	13,6	107,7	1,7
141 134 07	Weidenbach	121	45,3	374,78	1,9	10,9	- 2,0	- 1,6	33,5	0,5
141 137 07	Welterod	514	238,1	463,32	5,6	36,4	13,8	11,1	182,1	1,5
141 140 07	Winterwerb	175	72,0	411,59	3,7	13,6	1,2	1,0	53,3	0,2
141 502 07	Diethardt	268	142,0	529,72	1,7	21,3	36,0	28,9	87,3	1,6
141 000 08	VG Loreley	9 928	5 529,4	556,95	71,6	921,4	1 644,2	1 352,8	2 959,8	103,4
141 004 08	Auel	230	77,9	338,88	2,1	16,2	3,2	2,6	54,0	0,1
141 016 08	Bornich	1 060	498,1	469,93	9,7	100,5	44,2	36,6	336,2	6,2
141 024 08	Dahlheim	893	454,0	508,34	3,1	86,3	32,4	26,9	330,1	4,0
141 031 08	Dörscheid	413	232,2	562,23	3,5	44,4	10,5	8,4	159,0	3,1
141 069 08	Kaub, St.	925	600,3	648,92	2,8	68,4	262,5	216,4	270,3	21,4
141 072 08	Kestert	680	249,4	366,81	2,5	55,1	21,3	17,4	165,2	3,4
141 079 08	Lierschied	484	628,9	1 299,33	4,8	43,0	509,9	415,2	161,2	0,7
141 083 08	Lykershausen	212	92,6	436,95	4,0	19,2	0,3	0,2	68,1	0,1
141 099 08	Nochern	555	229,4	413,27	8,3	43,2	7,7	6,3	161,8	6,0
141 109 08	Patersberg	418	177,9	425,50	2,9	53,7	7,5	6,2	111,9	0,9
141 112 08	Prath	317	141,7	446,97	3,3	29,0	0,7	0,6	106,9	0,1
141 114 08	Reichenberg	191	68,1	356,71	4,2	15,6	1,1	0,9	46,1	0,3
141 115 08	Reitzenhain	343	142,7	416,10	5,3	26,6	0,9	0,7	97,8	0,4

30 Steuereinnahmen, Realsteuerhebesätze, Realsteueraufbringungskraft und Steuereinnahmekraft der Gemeinden 2008

Gem.- Schl.- Nr.	Landkreis Verbandsgemeinde Gemeinde	Realsteuer- hebesätze			Realsteueraufbringungskraft				Steuer- einnahmekraft der Gemeinden ²⁾		Steuer- einnahmekraft der Gemeinden ²⁾ zuzüglich Schlüssel- zuweisung ³⁾										
		Grund- steuer		Ge- wer- be- steuer	insgesamt		Grund- steuer	Ge- werbe- steuer													
		A	B																		
		%			1 000 EUR	EUR je Einw.	EUR je Einw.	EUR je Einw.	1 000 EUR	EUR je Einw.	1 000 EUR	EUR je Einw.									
noch: LK Rhein-Lahn-Kreis																					
141 058 06	Hömburg	270	320	345	22,1	68,42	54,91	13,51	109,3	338,43	193,8	600,05									
141 082 06	Lollschied	270	320	352	15,1	72,36	49,50	22,86	102,1	488,33	121,9	583,20									
141 087 06	Misselberg	300	320	355	37,6	447,93	55,63	392,30	56,8	676,76	79,3	943,58									
141 091 06	Nassau, St.	300	325	352	948,0	196,00	87,57	108,42	2 514,2	519,79	2 659,7	549,87									
141 103 06	Obernhof	270	320	355	28,9	77,10	74,66	2,44	129,1	344,24	220,9	588,99									
141 106 06	Oberwies	270	320	352	9,5	58,44	53,88	4,56	53,2	328,54	101,1	623,82									
141 111 06	Pohl	270	320	352	60,0	178,60	62,57	116,02	170,4	507,01	226,9	675,31									
141 127 06	Schweighausen	280	320	355	40,6	176,40	61,43	114,97	99,2	431,43	134,9	586,36									
141 128 06	Seelbach	270	320	352	36,7	80,86	70,30	10,56	157,6	347,09	263,8	581,07									
141 129 06	Singhofen	270	320	352	930,0	504,87	86,35	418,52	1 456,4	790,69	1 456,4	790,69									
141 132 06	Sulzbach	270	320	360	12,4	58,74	45,54	13,20	70,5	334,33	121,6	576,08									
141 135 06	Weinähr	270	340	357	35,4	78,93	70,38	8,54	198,6	443,39	267,8	597,74									
141 139 06	Winden	270	320	352	62,7	86,58	63,08	23,50	303,1	418,61	413,8	571,48									
141 141 06	Zimmerschied	270	320	352	- 1,2	- 14,30	72,26	- 86,56	28,5	347,79	37,3	455,44									
141 000 07	VG Nastätten	262	303	340	4 910,0	294,00	118,22	175,77	10 281,5	615,62	11 320,7	677,84									
141 009 07	Berg	255	290	330	30,2	125,81	103,31	22,50	117,6	490,14	139,9	582,80									
141 012 07	Bettendorf	269	317	352	45,0	129,07	111,36	17,71	170,6	488,77	188,2	539,35									
141 015 07	Bogel	255	290	330	60,2	72,96	121,37	- 48,40	355,7	431,16	355,7	431,16									
141 019 07	Buch	255	290	330	78,2	132,12	110,30	21,82	247,4	417,83	326,7	551,81									
141 035 07	Ehr	270	320	360	8,8	103,73	98,29	5,44	31,2	367,32	48,0	564,64									
141 037 07	Endlichhofen	270	320	355	18,2	118,50	110,47	8,03	61,9	402,08	90,7	588,82									
141 040 07	Eschbach	255	290	330	41,2	247,97	153,19	94,78	92,5	557,27	114,6	690,32									
141 047 07	Gemmerich	255	290	330	114,7	199,51	107,75	91,76	305,1	530,62	312,0	542,65									
141 055 07	Himmighofen	270	290	330	40,9	124,56	126,34	- 1,78	172,8	526,84	193,3	589,42									
141 060 07	Holzhausen an der Haide	270	320	330	378,5	311,75	120,47	191,28	840,7	692,52	840,7	692,52									
141 063 07	Hunzel	255	290	330	32,2	117,08	114,00	3,08	122,6	445,80	152,8	555,69									
141 067 07	Kasdorf	270	320	355	32,3	130,66	124,85	5,81	109,2	442,04	144,4	584,80									
141 070 07	Kehlbach	255	290	330	20,5	120,35	115,62	4,73	84,3	495,76	104,1	612,54									
141 078 07	Lautert	260	300	340	786,6	2 968,39	130,76	2 837,63	758,2	2 861,15	758,2	2 861,15									
141 080 07	Lipporn	255	290	330	43,1	152,37	123,00	29,37	126,5	446,91	156,4	552,75									
141 084 07	Marienfels	255	290	330	40,8	119,76	102,78	16,98	124,6	365,53	194,4	570,21									
141 085 07	Miehlen	255	290	330	1 022,4	509,18	136,91	372,27	1 709,9	851,53	1 709,9	851,53									
141 092 07	Nastätten, St.	280	320	360	1 267,3	299,53	123,87	175,66	2 631,4	621,92	2 832,9	669,55									
141 094 07	Niederbachheim	255	290	330	54,6	213,47	115,45	98,02	131,4	513,40	164,4	642,14									
141 097 07	Niederwallmenach	255	290	330	174,4	425,29	114,36	310,93	276,1	673,50	276,1	673,50									
141 100 07	Oberbachheim	275	290	330	32,9	150,72	104,54	46,18	99,1	454,65	122,4	561,63									
141 104 07	Obertiefenbach	255	290	330	58,4	152,47	111,20	41,27	202,2	528,04	209,1	545,82									
141 105 07	Oberwallmenach	255	290	330	39,3	198,64	113,63	85,01	94,0	474,98	128,6	649,57									
141 107 07	Oelsberg	255	290	330	178,4	318,57	114,34	204,24	383,5	684,85	383,5	684,85									
141 110 07	Hainau	280	320	355	20,3	109,24	104,43	4,81	69,8	375,35	105,8	568,99									
141 116 07	Rettershain	269	317	352	33,9	95,69	90,58	5,11	143,8	406,08	196,5	555,20									
141 120 07	Ruppertsshofen	255	290	330	44,1	111,42	100,49	10,94	150,1	379,08	229,2	578,67									
141 131 07	Strüth	260	300	340	49,6	157,92	100,11	57,81	155,8	496,10	186,4	593,54									
141 134 07	Weidenbach	255	290	330	12,6	104,30	122,77	- 18,47	46,9	387,97	67,9	561,39									
141 137 07	Welterod	255	290	330	64,0	124,59	94,75	29,84	244,9	476,48	303,9	591,25									
141 140 07	Winterwerb	270	320	350	19,5	111,26	103,83	7,42	72,8	416,12	101,8	581,98									
141 502 07	Diethardt	255	290	330	66,8	249,39	99,79	149,59	148,7	554,75	181,9	678,77									
141 000 08	VG Loreley	282	328	367	2 666,6	268,59	102,90	165,69	5 438,5	547,80	6 917,6	696,78									
141 004 08	Auel	280	320	352	22,6	98,24	83,78	14,46	76,1	330,79	126,1	548,23									
141 016 08	Bornich	300	340	380	151,8	143,25	102,98	40,27	486,7	459,14	641,5	605,20									
141 024 08	Dahlheim	285	325	385	123,8	138,61	104,01	34,61	452,4	506,63	535,1	599,19									
141 031 08	Dörscheid	255	290	330	67,2	162,80	134,53	28,28	227,2	550,21	244,7	592,47									
141 069 08	Kaub, St.	290	330	370	333,1	360,12	78,65	281,46	578,8	625,68	584,6	632,05									
141 072 08	Kestert	290	330	352	81,1	119,20	86,54	32,65	245,7	361,32	379,9	558,63									
141 079 08	Lierschied	270	317	350	585,7	1 210,07	105,28	1 104,78	652,8	1 348,83	1 026,3	2 120,54									
141 083 08	Lykershausen	280	330	400	24,1	113,44	112,26	1,18	92,2	434,97	122,3	577,11									
141 099 08	Nochern	280	320	360	62,0	111,68	97,60	14,08	228,4	411,56	291,1	524,54									
141 109 08	Patersberg	300	360	400	59,9	143,35	127,00	16,36	171,5	410,23	236,6	565,92									
141 112 08	Prath	280	320	352	34,7	109,42	107,15	2,27	141,6	446,65	183,9	580,23									
141 114 08	Reichenberg	290	340	400	20,7	108,44	103,10	5,34	66,9	350,46	117,0	612,34									
141 115 08	Reitzenhain	269	317	352	34,9	101,66	98,98	2,69	132,9	387,34	194,5	567,08									

30 Steuereinnahmen, Realsteuerhebesätze, Realsteueraufbringungskraft und Steuereinnahmekraft der Gemeinden 2008

Gem.- Schl.- Nr.	Landkreis Verbandsgemeinde Gemeinde	Be- völkerung am 30.06.2008	Steuereinnahmen insgesamt (netto)		Einnahmen aus der / dem					
					Grundsteuer		Gewerbsteuer		Gemeindeanteil an der	
					A	B	Auf- kommen (brutto)	Ein- nahmen (netto) ¹⁾	Ein- kommen- steuer	Umsatz- steuer
		Anzahl	1 000 EUR	EUR je Einw.	1 000 EUR					

noch: LK Rhein-Lahn-Kreis

141 121 08	Skt. Goarshn., Loreleyst., St.	1 388	815,8	587,77	1,4	133,8	360,7	299,8	333,2	36,1
141 122 08	Sauerthal	207	69,7	336,81	0,4	13,6	- 2,2	- 1,8	46,5	0,0
141 136 08	Weisel	1 126	798,9	709,51	9,4	119,8	366,8	302,3	337,5	18,1
141 138 08	Weyer	486	251,8	518,10	4,0	52,9	16,8	13,9	174,0	2,5

143 000 00	LK Westerwaldkreis	201 284	150 532,4	747,86	465,8	18 624,2	78 797,0	63 656,9	60 844,4	5 580,7
------------	---------------------------	---------	-----------	--------	-------	----------	----------	----------	----------	---------

143 000 01	VG Bad Marienberg (Ww.)	19 460	16 890,6	867,96	35,8	1 821,0	10 922,1	8 842,6	5 292,3	839,5
143 206 01	Bad Marienberg (Ww.), St.	5 695	7 976,7	1 400,65	3,3	694,2	6 446,1	5 231,6	1 521,8	510,8
143 211 01	Bölsberg	256	105,5	412,16	0,8	18,5	19,9	16,3	66,8	1,5
143 216 01	Dreisbach	608	455,8	749,68	2,2	38,6	317,1	254,6	156,7	1,1
143 222 01	Fehl-Ritzhausen	827	339,1	410,08	1,8	50,6	65,2	52,3	226,3	5,3
143 227 01	Großseifen	606	515,7	851,03	0,3	44,3	386,2	312,4	143,9	12,3
143 231 01	Hahn bei Marienberg	474	179,3	378,20	1,1	28,2	9,1	7,3	135,9	6,1
143 234 01	Hardt	444	289,8	652,59	1,4	30,5	165,8	134,1	118,6	3,5
143 243 01	Hof	1 226	1 350,6	1 101,66	1,7	136,4	1 015,6	815,5	371,7	22,3
143 248 01	Kirburg	612	249,3	407,33	1,2	41,1	16,4	13,1	185,9	6,4
143 253 01	Langenbach bei Kirburg	1 015	691,4	681,17	1,2	104,4	393,0	320,0	242,6	20,0
143 255 01	Lautzenbrücken	401	171,1	426,67	1,9	21,7	40,4	32,9	106,3	7,0
143 264 01	Mörlen	595	178,7	300,38	1,7	29,8	4,8	3,9	139,8	2,1
143 270 01	Neunkhausen	1 134	357,2	315,00	4,4	78,4	- 52,6	- 42,2	272,3	38,7
143 277 01	Nisterau	945	515,5	545,54	1,8	68,9	170,3	136,8	254,1	51,5
143 279 01	Nistertal	1 304	1 144,8	877,95	1,4	139,8	697,4	560,0	399,4	40,9
143 280 01	Norken	985	809,2	821,48	2,2	107,0	461,1	370,2	279,1	46,1
143 297 01	Stockhausen-Ilffurth	476	174,6	366,73	1,5	22,6	38,6	31,0	116,1	1,4
143 300 01	Unnau	1 857	1 386,2	746,49	5,9	166,1	727,9	592,7	555,4	62,4

143 000 02	VG Hachenburg	24 263	14 382,4	592,77	91,9	2 107,9	5 669,2	4 558,5	6 833,6	534,3
143 202 02	Alpenrod	1 589	1 097,8	690,88	6,8	127,8	614,8	493,7	414,7	24,5
143 204 02	Astert	253	82,6	326,67	0,6	14,0	0,7	0,5	62,5	0,1
143 205 02	Atzelgift	642	525,4	818,41	1,1	61,8	307,6	247,0	202,0	7,7
143 212 02	Borod	593	175,8	296,45	2,4	31,4	10,8	9,0	130,6	0,9
143 215 02	Dreifelden	319	109,9	344,46	1,8	20,9	13,1	10,2	66,5	1,9
143 223 02	Gehlert	562	344,3	612,56	2,7	48,7	126,7	101,7	164,4	7,7
143 225 02	Giesenhausen	330	133,3	404,08	4,4	19,2	9,3	7,5	92,1	1,4
143 229 02	Hachenburg, St.	5 730	4 932,8	860,88	7,1	741,8	2 364,2	1 898,5	1 930,5	323,2
143 235 02	Hattert	1 746	899,6	515,22	8,3	113,7	357,3	287,0	462,4	15,7
143 236 02	Heimbörn	287	107,2	373,59	2,7	14,2	3,3	2,7	82,1	0,9
143 240 02	Heuzert	138	46,5	337,24	1,3	7,6	- 0,5	- 0,4	34,5	0,7
143 241 02	Höchstebach	691	283,0	409,54	2,6	47,6	55,3	44,4	179,8	6,4
143 250 02	Kroppach	639	365,8	572,46	2,1	64,7	94,1	75,5	204,5	13,6
143 252 02	Kundert	262	107,7	411,04	2,3	14,7	- 1,2	- 0,9	86,0	0,7
143 257 02	Limbach	420	146,8	349,59	1,2	30,7	10,5	8,4	99,6	1,3
143 258 02	Linden	158	61,4	388,87	0,8	12,3	9,2	6,1	37,6	0,9
143 259 02	Lochum	320	162,6	508,09	1,7	26,1	49,4	43,1	94,4	4,3
143 260 02	Luckenbach	636	489,8	770,06	1,1	50,4	296,5	238,1	179,0	14,9
143 261 02	Marzhausen	270	96,9	358,90	3,0	14,4	1,8	1,4	72,7	0,4
143 262 02	Merkelbach	425	153,8	361,83	1,6	28,0	2,1	1,7	118,2	2,2
143 265 02	Mörsbach	492	173,3	352,15	4,3	28,4	17,3	13,9	117,7	1,5
143 267 02	Mudenbach	810	257,4	317,77	2,8	45,8	8,9	7,2	194,6	1,5
143 268 02	Mündersbach	761	564,8	742,15	4,3	73,8	341,8	278,3	168,8	18,8
143 269 02	Müschelbach	993	761,3	766,71	0,9	85,1	476,3	382,5	273,2	17,7
143 276 02	Nister	994	432,9	435,48	1,7	80,0	49,1	39,4	277,2	30,6
143 287 02	Roßbach	878	347,0	395,21	6,1	61,3	23,7	19,3	239,7	2,4
143 294 02	Steinebach an der Wied	804	281,1	349,67	3,3	55,0	23,6	15,4	197,7	6,0
143 296 02	Stein-Wingert	214	74,2	346,81	2,4	13,2	0,0	0,0	49,6	0,1
143 299 02	Streithausen	557	368,4	661,44	1,3	39,5	170,5	139,7	174,4	10,8
143 301 02	Wahlrod	858	457,1	532,77	4,4	60,3	181,5	145,8	234,3	4,8
143 306 02	Welkenbach	148	76,5	516,74	1,9	9,5	29,4	23,8	36,0	0,2
143 310 02	Wied	496	192,1	387,28	2,1	45,0	13,4	10,8	118,3	7,5
143 313 02	Winkelbach	248	73,2	295,06	0,9	21,0	8,9	7,2	37,8	3,1

30 Steuereinnahmen, Realsteuerhebesätze, Realsteueraufbringungskraft und Steuereinnahmekraft der Gemeinden 2008

Gem.- Schl.- Nr.	Landkreis Verbandsgemeinde Gemeinde	Realsteuer- hebesätze			Realsteueraufbringungskraft				Steuer- einnahmekraft der Gemeinden ²⁾		Steuer- einnahmekraft der Gemeinden ²⁾ zuzüglich Schlüssel- zuweisung ³⁾										
		Grund- steuer		Ge- wer- be- steuer	insgesamt		Grund- steuer	Ge- werbe- steuer													
		A	B																		
		%			1 000 EUR	EUR je Einw.	EUR je Einw.	EUR je Einw.	1 000 EUR	EUR je Einw.	1 000 EUR	EUR je Einw.									
noch: LK Rhein-Lahn-Kreis																					
141 121 08	Skt. Goarshn., Loreleyst., St.	330	340	385	478,1	344,44	96,69	247,75	786,6	566,68	1 040,9	749,94									
141 122 08	Sauerthal	255	290	350	14,0	67,72	78,77	- 11,04	61,0	294,44	111,8	539,87									
141 136 08	Weisel	270	320	370	500,3	444,33	121,23	323,09	791,5	702,94	791,5	702,94									
141 138 08	Weyer	290	340	380	72,7	149,54	116,24	33,29	246,3	506,79	289,8	596,25									
143 000 00 LK Westerwaldkreis																					
143 000 01	VG Bad Marienberg (Ww.)	272	317	341	13 722,1	705,14	101,80	603,34	17 774,4	913,38	18 923,4	972,43									
143 206 01	Bad Marienberg (Ww.), St.	269	317	345	7 600,8	1 334,65	130,59	1 204,06	8 418,9	1 478,30	8 660,2	1 520,67									
143 211 01	Bölsberg	270	320	360	40,6	158,74	79,51	79,23	105,3	411,36	159,7	623,93									
143 216 01	Dreisbach	270	310	330	397,1	653,09	73,12	579,98	492,4	809,85	493,7	811,97									
143 222 01	Fehl-Ritzhausen	270	320	330	127,8	154,52	66,87	87,64	346,5	418,98	490,6	593,24									
143 227 01	Großseifen	270	320	340	464,1	765,79	77,88	687,91	546,4	901,69	546,4	901,69									
143 231 01	Hahn bei Marienberg	270	320	330	41,0	86,59	65,35	21,24	181,2	382,33	281,0	592,74									
143 234 01	Hardt	270	320	340	212,6	478,91	75,91	403,00	303,1	682,55	339,0	763,56									
143 243 01	Hof	270	320	330	1 275,3	1 040,20	118,97	921,23	1 469,3	1 198,45	1 562,5	1 274,51									
143 248 01	Kirburg	270	320	330	62,9	102,73	72,98	29,75	251,9	411,63	350,7	572,96									
143 253 01	Langenbach bei Kirburg	280	320	350	523,5	515,81	109,85	405,96	713,1	702,60	713,1	702,60									
143 255 01	Lautzenbrücken	280	320	350	67,3	167,74	62,02	105,72	173,1	431,55	235,4	587,13									
143 264 01	Mörlen	280	320	350	38,2	64,20	55,80	8,40	179,2	301,17	330,1	554,87									
143 270 01	Neunkhausen	269	317	330	29,8	26,24	77,79	- 51,55	351,1	309,63	351,1	309,63									
143 277 01	Nisterau	260	290	330	271,6	287,46	87,01	200,45	543,7	575,29	595,4	630,04									
143 279 01	Nistertal	270	320	330	924,7	709,11	114,34	594,76	1 227,5	941,37	1 227,5	941,37									
143 280 01	Norken	269	317	330	629,2	638,74	118,18	520,57	863,6	876,71	863,6	876,71									
143 297 01	Stockhausen-Ilffurth	260	290	330	70,9	148,92	58,66	90,27	180,8	379,74	296,0	621,78									
143 300 01	Unnau	280	320	350	944,7	508,73	97,71	411,02	1 427,3	768,61	1 427,3	768,61									
143 000 02 VG Hachenburg																					
143 202 02	Alpenrod	270	317	330	827,2	520,58	90,29	430,28	1 145,3	720,75	1 145,3	720,75									
143 204 02	Astert	269	317	330	16,4	64,79	61,83	2,96	78,9	311,74	139,6	551,96									
143 205 02	Atzelgift	269	317	330	409,2	637,32	104,48	532,84	558,3	869,64	558,3	869,64									
143 212 02	Borod	270	320	380	46,1	77,82	60,15	17,67	175,7	296,36	322,1	543,17									
143 215 02	Dreifelden	255	290	330	40,8	128,05	82,38	45,67	106,3	333,25	151,9	476,13									
143 223 02	Gehlert	269	317	330	195,6	348,08	97,39	250,69	342,8	609,88	431,5	767,78									
143 225 02	Giesenhausen	269	317	350	34,8	105,33	75,94	29,39	126,5	383,43	194,5	589,48									
143 229 02	Hachenburg, St.	269	317	330	3 427,7	598,20	139,35	458,86	5 215,8	910,26	5 660,4	987,85									
143 235 02	Hattert	269	317	330	527,4	302,08	74,47	227,61	935,1	535,57	1 033,0	591,62									
143 236 02	Heimborn	255	290	330	23,3	81,27	68,47	12,80	105,7	368,40	163,2	568,63									
143 240 02	Heuzert	269	320	330	8,8	63,60	67,96	- 4,36	44,0	319,14	80,8	585,33									
143 241 02	Höchstebach	270	320	330	114,6	165,83	76,80	89,03	289,9	419,47	389,2	563,30									
143 250 02	Kroppach	270	320	330	175,1	274,07	110,36	163,71	374,7	586,33	377,8	591,29									
143 252 02	Kundert	270	320	330	16,7	63,63	68,63	- 5,00	103,6	395,35	153,8	587,01									
143 257 02	Limbach	269	317	330	45,7	108,73	81,05	27,67	144,5	343,96	248,0	590,43									
143 258 02	Linden	269	317	330	24,2	152,97	88,38	64,59	59,5	376,84	94,1	595,58									
143 259 02	Lochum	269	317	330	84,5	264,10	92,46	171,64	176,9	552,92	207,3	647,94									
143 260 02	Luckenbach	255	290	330	389,7	612,68	94,24	518,44	525,2	825,75	525,2	825,75									
143 261 02	Marzhausen	270	320	330	20,2	74,99	67,76	7,23	93,0	344,54	159,0	588,85									
143 262 02	Merkelbach	270	320	330	33,6	78,97	73,40	5,57	153,6	361,34	240,9	566,83									
143 265 02	Mörsbach	269	317	330	54,1	110,00	70,89	39,11	169,9	345,25	294,6	598,85									
143 267 02	Mudenbach	270	320	350	60,6	74,83	63,34	11,50	255,1	314,97	449,5	554,90									
143 268 02	Mündersbach	269	317	350	441,6	580,32	109,39	470,92	565,8	743,50	596,4	783,68									
143 269 02	Müschelbach	269	317	330	621,4	625,77	92,30	533,48	818,5	824,25	857,8	863,82									
143 276 02	Nister	269	310	330	143,6	144,49	89,58	54,91	441,7	444,37	581,0	584,46									
143 287 02	Roßbach	270	320	350	96,1	109,41	81,08	28,32	333,8	380,17	528,4	601,87									
143 294 02	Steinebach an der Wied	270	320	330	87,7	109,08	76,51	32,57	283,3	352,37	427,1	531,21									
143 296 02	Stein-Wingert	270	320	330	16,5	76,88	76,65	0,22	66,2	309,26	131,0	611,93									
143 299 02	Streithausen	270	320	360	217,0	389,52	77,41	312,11	371,3	666,68	371,3	666,68									
143 301 02	Wahlrod	255	290	330	277,1	322,96	87,65	235,31	480,5	559,99	591,4	689,31									
143 306 02	Welkenbach	270	320	340	43,8	295,80	81,65	214,15	74,4	502,41	111,9	756,16									
143 310 02	Wied	270	320	330	64,7	130,43	100,37	30,06	187,9	378,83	283,0	570,51									
143 313 02	Winkelbach	269	317	350	32,7	131,84	94,42	37,42	72,0	290,31	149,0	600,96									

30 Steuereinnahmen, Realsteuerhebesätze, Realsteueraufbringungskraft und Steuereinnahmekraft der Gemeinden 2008

Gem.- Schl.- Nr.	Landkreis Verbandsgemeinde Gemeinde	Be- völkerung am 30.06.2008	Steuereinnahmen insgesamt (netto)		Einnahmen aus der / dem						
					Grundsteuer		Gewerbsteuer		Gemeindeanteil an der		
					A	B	Auf- kommen (brutto)	Ein- nahmen (netto) ¹⁾	Ein- kommen- steuer	Umsatz- steuer	
		Anzahl	1 000 EUR	EUR je Einw.	1 000 EUR						
noch: LK Westerwaldkreis											
143 000 03	VG Höhr-Grenzhausen	13 863	11 301,2	815,21	14,6	1 306,5	6 143,6	5 033,8	4 453,0	466,3	
143 030 03	Hilgert	1 513	1 140,8	753,97	1,0	138,1	536,3	439,4	535,6	21,7	
143 031 03	Hillscheid	2 590	2 954,2	1 140,62	8,2	261,5	2 054,0	1 683,2	942,1	54,5	
143 032 03	Höhr-Grenzhausen, St.	9 501	7 074,2	744,58	5,0	891,5	3 523,2	2 887,1	2 884,1	389,7	
143 040 03	Kammerforst	259	132,0	509,80	0,4	15,4	30,1	24,2	91,2	0,3	
143 000 04	VG Montabaur	38 678	34 408,4	889,61	62,6	3 910,4	18 866,8	15 154,2	14 096,4	942,2	
143 005 04	Boden	576	426,5	740,52	0,8	58,7	194,1	155,9	182,1	25,2	
143 008 04	Daubach	468	231,7	495,18	0,4	34,2	14,4	11,5	178,1	2,1	
143 013 04	Eitelborn	2 460	1 269,8	516,17	6,1	204,8	43,0	34,6	1 004,0	10,0	
143 020 04	Gackebach	579	379,0	654,65	1,7	43,8	175,5	140,9	180,7	3,9	
143 021 04	Girod	1 211	552,2	455,97	3,6	88,6	113,5	91,2	349,4	9,2	
143 023 04	Görgeshausen	805	427,6	531,23	0,7	156,0	- 7,3	- 5,9	253,7	18,3	
143 024 04	Großholbach	965	455,1	471,65	1,7	63,4	100,0	80,3	303,7	2,3	
143 026 04	Heilberscheid	666	340,3	510,97	2,7	41,7	30,9	24,8	253,5	0,8	
143 027 04	Heiligenroth	1 441	1 120,6	777,69	2,3	244,6	356,8	286,5	503,1	71,2	
143 033 04	Holler	1 085	618,9	570,43	2,3	80,2	88,7	71,2	452,7	6,2	
143 034 04	Horbach	721	283,0	392,50	1,2	42,6	33,9	27,2	203,9	3,9	
143 036 04	Hübingen	553	183,3	331,54	1,1	39,8	- 2,5	- 2,0	136,8	3,0	
143 039 04	Kadenbach	1 396	649,0	464,88	1,2	99,9	26,2	21,0	513,2	7,2	
143 048 04	Montabaur, St.	12 453	19 036,9	1 528,70	10,2	1 586,0	15 186,2	12 194,9	4 583,5	602,6	
143 051 04	Nentershausen	2 037	1 560,2	765,91	1,8	173,0	803,1	644,9	680,5	45,9	
143 052 04	Neuhäusel	2 020	1 550,5	767,58	1,5	197,6	408,3	327,9	994,1	25,4	
143 053 04	Niederelbert	1 606	970,7	604,43	3,8	149,4	194,6	156,3	637,1	18,5	
143 054 04	Niedererbach	992	479,9	483,81	3,7	71,8	38,1	30,6	363,5	1,8	
143 055 04	Nomborn	709	318,4	449,05	2,6	51,7	17,0	13,7	240,4	1,0	
143 057 04	Oberelbert	1 089	545,8	501,23	1,8	76,1	100,7	80,9	372,0	7,5	
143 065 04	Ruppach-Goldhausen	1 219	1 023,9	839,97	1,1	119,4	616,5	498,6	347,3	52,7	
143 071 04	Simmern	1 453	893,6	615,01	5,0	116,8	167,3	134,4	618,0	10,7	
143 072 04	Stahlhofen	708	327,4	462,41	0,9	52,9	68,0	54,6	208,9	3,0	
143 077 04	Untershausen	512	256,2	500,32	0,6	39,5	36,8	29,6	178,2	3,5	
143 079 04	Welschneudorf	954	507,6	532,12	4,0	77,9	63,0	50,6	358,2	6,5	
143 000 05	VG Ransbach-Baumbach	14 669	12 363,9	842,86	21,6	1 642,2	6 737,7	5 540,8	4 486,9	605,0	
143 001 05	Alsbach	582	268,4	461,11	2,2	40,5	23,5	18,8	200,1	1,2	
143 006 05	Breitenau	680	520,4	765,35	3,7	51,0	303,1	246,8	207,2	5,0	
143 007 05	Caan	705	263,9	374,34	0,8	47,2	1,4	1,1	209,5	1,6	
143 009 05	Deesen	690	293,2	424,92	1,7	48,9	53,5	44,1	188,7	2,8	
143 038 05	Hundsorf	434	198,1	456,52	0,9	29,8	13,3	10,7	137,7	16,4	
143 050 05	Nauort	2 315	1 186,2	512,41	2,7	176,0	230,2	184,9	792,0	24,1	
143 059 05	Oberhaid	394	197,3	500,72	1,7	23,5	63,4	51,3	116,2	1,0	
143 062 05	Ransbach-Baumbach, St.	7 362	8 673,5	1 178,15	4,1	1 119,6	5 890,2	4 855,4	2 141,3	534,8	
143 068 05	Sessenbach	533	358,0	671,65	0,9	41,0	170,0	136,5	163,5	11,0	
143 082 05	Wirschheid	326	160,2	491,48	1,0	21,3	2,2	1,8	132,6	0,3	
143 084 05	Wittgert	648	244,6	377,46	1,7	43,5	- 13,0	- 10,6	198,0	6,8	
143 000 06	VG Rennerod	17 074	13 958,0	817,50	66,7	1 381,4	9 412,9	7 562,4	4 431,2	340,2	
143 214 06	Bretthausen	199	100,0	502,52	1,6	11,3	44,9	36,1	46,1	0,2	
143 218 06	Elsoff (Ww.)	952	1 378,1	1 447,57	6,0	72,3	1 229,3	987,1	290,1	8,5	
143 237 06	Hellenhahn-Schellenberg	1 324	533,6	403,04	2,9	84,6	121,6	97,6	331,9	6,5	
143 244 06	Hornberg	152	53,6	352,30	1,5	8,6	16,4	13,2	27,8	0,1	
143 245 06	Hüblingen	318	109,1	342,98	2,5	20,7	7,1	5,7	75,0	0,3	
143 246 06	Irmtraut	816	292,9	359,00	4,4	55,9	24,0	19,3	200,8	4,5	
143 256 06	Liebenschied	922	1 015,5	1 014,46	3,9	69,9	876,9	704,1	214,4	3,8	
143 271 06	Neunkirchen	577	406,1	703,87	3,2	52,6	199,7	160,3	145,4	37,4	
143 272 06	Neustadt/Westerwald	581	236,8	407,57	1,0	34,6	33,3	26,7	166,4	3,0	
143 274 06	Niederroßbach	825	314,6	381,33	3,5	44,5	90,4	72,5	183,7	5,2	
143 278 06	Nister-Möhrendorf	325	163,1	501,80	2,4	17,9	63,5	51,0	86,9	0,2	
143 282 06	Oberrod	726	238,8	328,91	1,7	40,0	17,7	14,2	172,8	1,4	
143 283 06	Oberroßbach	343	511,3	1 490,66	1,9	29,3	471,8	378,9	74,5	22,4	
143 285 06	Rehe	978	1 670,4	1 708,03	3,2	72,1	1 540,3	1 245,8	233,0	105,1	
143 286 06	Rennerod, St.	3 862	3 467,3	897,79	10,5	476,8	2 301,1	1 843,3	1 021,9	97,0	
143 291 06	Salzburg	214	84,5	395,09	0,5	16,1	9,9	7,9	57,0	0,3	

30 Steuereinnahmen, Realsteuerhebesätze, Realsteueraufbringungskraft und Steuereinnahmekraft der Gemeinden 2008

Gem.- Schl.- Nr.	Landkreis Verbandsgemeinde Gemeinde	Realsteuer- hebesätze			Realsteueraufbringungskraft				Steuer- einnahmekraft der Gemeinden ²⁾		Steuer- einnahmekraft der Gemeinden ²⁾ zuzüglich Schlüssel- zuweisung ³⁾										
		Grund- steuer		Ge- wer- be- steuer	insgesamt		Grund- steuer	Ge- werbe- steuer	Steuer- einnahmekraft der Gemeinden ²⁾		Steuer- einnahmekraft der Gemeinden ²⁾ zuzüglich Schlüssel- zuweisung ³⁾										
		A	B																		
		%			1 000 EUR	EUR je Einw.	EUR je Einw.	EUR je Einw.	1 000 EUR	EUR je Einw.	1 000 EUR	EUR je Einw.									
noch: LK Westerwaldkreis																					
143 000 03	VG Höhr-Grenzhausen	264	319	360	7 667,3	553,08	101,09	451,98	11 476,8	827,87	11 723,9	845,70									
143 030 03	Hilgert	270	317	360	695,0	459,34	98,01	361,32	1 155,5	763,71	1 155,5	763,71									
143 031 03	Hillscheid	260	317	360	2 381,8	919,60	111,13	808,48	3 007,5	1 161,21	3 007,5	1 161,21									
143 032 03	Höhr-Grenzhausen, St.	270	320	360	4 538,7	477,71	99,67	378,04	7 176,4	755,33	7 396,3	778,48									
143 040 03	Kammerforst	255	290	330	51,9	200,24	70,89	129,34	137,4	530,59	164,5	635,25									
143 000 04	VG Montabaur	269	317	330	25 202,7	651,60	109,64	541,96	36 528,7	944,43	38 787,6	1 002,83									
143 005 04	Boden	255	290	330	285,2	495,13	120,38	374,75	454,3	788,75	454,3	788,75									
143 008 04	Daubach	269	317	330	52,9	112,97	78,86	34,11	230,3	492,10	263,9	563,96									
143 013 04	Eitelborn	270	320	330	270,7	110,03	90,57	19,46	1 276,1	518,74	1 432,9	582,48									
143 020 04	Gackebach	269	317	330	243,7	420,97	83,90	337,08	393,7	680,04	393,7	680,04									
143 021 04	Girod	269	317	330	224,5	185,34	81,10	104,25	560,7	463,01	707,7	584,43									
143 023 04	Görgeshausen	269	317	330	158,9	197,40	207,50	- 10,11	432,3	537,07	432,3	537,07									
143 024 04	Großholbach	269	317	330	180,6	187,12	71,82	115,30	466,8	483,72	608,9	630,96									
143 026 04	Heilberscheid	269	317	330	81,7	122,68	71,07	51,61	329,9	495,41	416,8	625,84									
143 027 04	Heiligenroth	269	317	330	660,1	458,07	182,68	275,39	1 164,0	807,80	1 164,0	807,80									
143 033 04	Holler	269	317	330	186,5	171,93	81,06	90,87	628,0	578,77	663,1	611,15									
143 034 04	Horbach	269	317	330	84,3	116,93	64,67	52,26	285,4	395,90	416,8	578,09									
143 036 04	Hübingen	269	317	330	40,7	73,67	78,75	- 5,08	181,0	327,26	296,4	536,04									
143 039 04	Kadenbach	269	317	330	137,0	98,11	77,24	20,87	652,1	467,13	822,7	589,34									
143 048 04	Montabaur, St.	270	320	330	18 574,8	1 491,59	135,38	1 356,21	20 769,6	1 667,84	21 470,5	1 724,12									
143 051 04	Nentershausen	269	290	330	1 096,7	538,39	99,92	438,46	1 665,0	817,37	1 665,0	817,37									
143 052 04	Neuhäusel	269	317	330	666,4	329,90	105,08	224,81	1 605,5	794,79	1 605,5	794,79									
143 053 04	Niederelbert	270	320	330	378,3	235,55	100,76	134,79	995,5	619,89	995,5	619,89									
143 054 04	Niedererbach	269	310	330	124,6	125,57	82,88	42,68	482,3	486,20	580,9	585,57									
143 055 04	Nornborn	269	317	330	76,8	108,31	81,63	26,67	314,8	444,03	404,4	570,33									
143 057 04	Oberelbert	269	317	330	195,0	179,08	76,23	102,85	554,6	509,30	679,6	624,02									
143 065 04	Ruppach-Goldhausen	269	317	340	793,8	651,18	105,32	545,86	1 076,0	882,69	1 076,0	882,69									
143 071 04	Simmern	269	317	330	316,0	217,46	89,40	128,07	911,7	627,47	911,7	627,47									
143 072 04	Stahlhofen	269	317	330	133,0	187,85	81,04	106,81	331,4	468,14	421,5	595,29									
143 077 04	Untershausen	270	320	330	83,3	162,69	82,76	79,94	257,7	503,40	287,5	561,44									
143 079 04	Welschneudorf	269	317	330	157,3	164,92	91,48	73,44	509,6	534,18	615,9	645,55									
143 000 05	VG Ransbach-Baumbach	267	313	366	8 556,5	583,31	122,60	460,71	12 451,5	848,83	13 197,7	899,70									
143 001 05	Alsbach	260	290	330	75,7	130,14	85,28	44,85	272,4	468,07	333,9	573,78									
143 006 05	Breitenau	270	320	350	375,6	552,36	84,90	467,46	531,5	781,64	657,1	966,28									
143 007 05	Caan	260	300	350	55,5	78,67	76,64	2,03	266,3	377,66	298,1	422,78									
143 009 05	Deesen	270	317	370	107,0	155,08	78,23	76,85	289,1	419,00	416,9	604,21									
143 038 05	Hundsdorf	270	300	330	49,4	113,74	79,65	34,09	200,9	462,84	277,5	639,50									
143 050 05	Nauort	255	290	330	464,2	200,50	89,90	110,60	1 234,9	533,45	1 254,7	541,99									
143 059 05	Oberhaid	260	290	340	97,7	248,03	74,31	173,71	202,9	514,89	246,2	624,90									
143 062 05	Ransbach-Baumbach, St.	290	320	370	7 029,0	954,77	161,19	793,59	8 670,4	1 177,72	8 847,2	1 201,74									
143 068 05	Sessenbach	260	290	330	237,9	446,30	91,65	354,65	379,0	710,99	379,0	710,99									
143 082 05	Wirscheid	240	270	320	30,3	93,06	85,18	7,88	162,8	499,33	193,6	593,80									
143 084 05	Wittgert	270	320	352	34,2	52,76	73,71	- 20,96	241,3	372,44	293,5	453,00									
143 000 06	VG Rennerod	270	319	332	11 950,4	699,92	89,76	610,16	14 871,3	870,99	16 508,4	966,88									
143 214 06	Bretthausen	269	317	330	63,7	320,05	69,14	250,90	101,2	508,45	101,2	508,45									
143 218 06	Elsoff (Ww.)	270	320	330	1 449,9	1 522,97	86,88	1 436,10	1 506,2	1 582,11	1 506,2	1 582,11									
143 237 06	Hellenhahn-Schellenberg	269	317	330	228,5	172,60	70,44	102,17	543,0	410,09	779,2	588,48									
143 244 06	Hornberg	270	320	330	28,9	190,40	70,38	120,03	53,5	352,21	113,2	744,55									
143 245 06	Hüblingen	270	320	330	32,4	101,98	77,02	24,96	106,3	334,42	186,2	585,52									
143 246 06	Irmtraut	270	320	330	90,3	110,72	78,01	32,71	291,0	356,61	485,2	594,62									
143 256 06	Liebenscheid	270	320	330	1 053,1	1 142,23	84,54	1 057,69	1 098,6	1 191,50	1 235,7	1 340,24									
143 271 06	Neunkirchen	269	317	330	281,5	487,78	102,96	384,82	424,9	736,46	424,9	736,46									
143 272 06	Neustadt/Westerwald	269	317	330	75,0	129,08	65,33	63,75	237,8	409,25	356,3	613,31									
143 274 06	Niederroßbach	270	320	330	151,1	183,20	61,39	121,82	322,1	390,40	485,7	588,73									
143 278 06	Nister-Möhrendorf	269	317	330	92,3	283,86	66,66	217,20	166,9	513,50	190,7	586,86									
143 282 06	Oberrod	270	320	330	63,6	87,66	60,59	27,07	234,4	322,90	408,7	562,98									
143 283 06	Oberroßbach	270	320	330	557,7	1 625,95	96,08	1 529,87	561,7	1 637,54	561,7	1 637,54									
143 285 06	Rehe	269	317	340	1 742,8	1 782,04	82,02	1 700,01	1 786,4	1 826,54	1 786,4	1 826,54									
143 286 06	Rennerod, St.	270	320	330	3 073,9	795,92	133,28	662,64	3 734,9	967,09	3 878,5	1 004,28									
143 291 06	Salzburg	270	320	330	28,5	133,18	81,97	51,21	83,8	391,43	134,8	629,90									

30 Steuereinnahmen, Realsteuerhebesätze, Realsteueraufbringungskraft und Steuereinnahmekraft der Gemeinden 2008

Gem.- Schl.- Nr.	Landkreis Verbandsgemeinde Gemeinde	Be- völkerung am 30.06.2008	Steuereinnahmen insgesamt (netto)		Einnahmen aus der / dem					
					Grundsteuer		Gewerbsteuer		Gemeindeanteil an der	
		A	B	Auf- kommen (brutto)	Ein- nahmen (netto) ¹⁾	Ein- kommen- steuer	Umsatz- steuer			
		Anzahl	1 000 EUR	EUR je Einw.	1 000 EUR					
noch: LK Westerwaldkreis										
143 292 06	Seck	1 291	586,4	454,26	4,7	90,8	141,8	113,7	357,6	7,1
143 295 06	Stein-Neukirch	441	193,4	438,59	1,7	25,8	10,0	8,0	148,5	3,2
143 302 06	Waigandshain	214	924,4	4 319,43	2,5	18,6	1 062,9	853,4	44,9	0,5
143 303 06	Waldmühlen	354	127,8	360,88	1,7	18,6	22,9	18,4	85,1	0,4
143 309 06	Westernohe	975	1 238,8	1 270,56	2,6	73,8	1 034,2	830,5	293,2	29,5
143 311 06	Willingen	268	160,3	598,24	2,0	23,4	67,8	54,4	72,6	3,2
143 315 06	Zehnhausen bei Rennerod	417	151,1	362,38	0,8	23,3	25,6	20,6	101,4	0,5
143 000 07	VG Selters (Ww.)	16 783	12 241,8	729,42	64,8	1 432,2	7 168,5	5 762,9	4 482,0	321,6
143 015 07	Ellenhausen	291	105,3	361,84	1,9	16,8	0,7	0,5	81,9	0,1
143 018 07	Freilingen	680	398,5	586,07	1,2	63,2	165,1	132,5	189,7	6,8
143 019 07	Freirachdorf	688	251,1	364,94	2,6	41,6	69,4	55,7	139,0	2,0
143 022 07	Goddert	414	150,7	363,97	1,4	36,1	5,3	4,3	101,6	2,8
143 025 07	Hartenfels	856	799,0	933,43	4,0	90,2	460,8	375,7	275,6	39,3
143 029 07	Herschbach	2 893	1 924,1	665,09	6,1	255,8	887,6	712,8	851,3	64,8
143 041 07	Krümmler	367	181,0	493,25	2,0	22,6	96,0	77,1	72,1	3,9
143 044 07	Marienrachdorf	995	492,5	494,94	3,9	81,1	112,6	90,4	300,9	7,3
143 045 07	Maroth	250	92,3	369,26	2,2	15,3	1,9	1,5	64,7	0,2
143 046 07	Maxsain	1 127	440,3	390,68	6,9	69,7	96,6	77,6	265,2	11,7
143 056 07	Nordhofen	574	360,4	627,80	2,3	47,8	120,7	98,3	187,5	15,4
143 061 07	Quirnbach	523	223,2	426,84	1,3	39,9	28,5	22,9	150,5	4,3
143 064 07	Rückeroth	549	121,0	220,48	2,2	27,1	1,7	1,3	83,3	0,8
143 066 07	Schenkelberg	666	285,3	428,38	2,4	43,4	49,3	39,6	188,2	5,0
143 067 07	Selters (Ww.), St.	2 747	5 119,1	1 863,51	4,0	391,1	4 825,5	3 875,0	705,5	134,3
143 069 07	Sessenhausen	957	473,3	494,55	4,0	67,5	137,1	110,1	269,4	12,2
143 075 07	Steinen	239	99,3	415,34	2,8	15,3	7,0	5,6	71,0	1,7
143 078 07	Vielbach	596	243,7	408,89	1,7	29,2	57,6	45,1	158,1	2,9
143 085 07	Wölferlingen	555	213,3	384,35	5,8	34,0	39,0	31,8	127,9	3,8
143 221 07	Ewighausen	241	78,4	325,27	2,2	13,4	3,0	2,4	54,8	0,1
143 305 07	Weidenhahn	575	190,0	330,50	4,0	31,1	3,3	2,6	143,8	2,3
143 000 08	VG Wallmerod	14 740	8 195,1	555,98	38,0	1 123,2	2 554,3	2 050,5	4 618,9	266,7
143 011 08	Dreikirchen	1 007	708,5	703,55	1,2	86,6	335,2	269,2	337,9	8,8
143 037 08	Hundsangen	2 135	1 317,8	617,24	3,2	173,7	506,2	406,5	693,8	29,2
143 058 08	Obererbach	518	231,3	446,55	0,8	35,3	7,3	5,9	183,7	1,9
143 074 08	Steinefrenz	761	444,0	583,38	3,2	59,8	172,9	138,9	232,6	7,0
143 080 08	Weroth	610	305,1	500,09	1,3	53,8	36,0	28,7	209,5	8,7
143 203 08	Arnshöfen	159	60,2	378,49	1,8	7,5	0,0	0,0	46,9	0,1
143 208 08	Berod bei Wallmerod	558	243,6	436,63	0,7	33,0	56,3	44,9	150,5	7,5
143 210 08	Bilkheim	494	228,5	462,53	1,6	30,7	63,3	50,8	139,2	3,3
143 220 08	Ettinghausen	317	132,5	417,88	0,4	20,5	26,4	21,2	83,4	1,7
143 232 08	Hahn am See	412	182,9	443,87	1,9	29,5	23,0	18,4	127,4	1,2
143 239 08	Herschbach (Oww.)	965	383,7	397,62	1,3	64,2	- 24,5	- 19,6	318,6	14,4
143 251 08	Kuhnshöfen	174	72,6	417,22	1,0	8,0	4,1	3,2	57,0	0,2
143 263 08	Meudt	1 839	1 399,6	761,04	7,7	147,2	778,7	625,3	572,3	37,4
143 266 08	Molsberg	460	168,2	365,65	2,3	27,8	1,5	1,2	132,4	1,8
143 273 08	Niederahr	811	588,9	726,15	1,2	86,2	116,6	93,7	314,5	87,4
143 281 08	Oberahr	583	320,2	549,29	2,5	46,6	76,2	61,2	188,4	16,1
143 290 08	Salz	894	341,1	381,57	1,9	54,5	26,3	21,1	253,9	2,8
143 304 08	Wallmerod	1 317	823,0	624,92	1,4	118,3	338,5	271,8	392,3	34,7
143 316 08	Zehnhausen bei Wallmerod	186	64,3	345,65	0,8	9,1	0,1	0,1	51,8	0,0
143 501 08	Elbingen	289	107,3	371,19	1,0	17,8	8,4	6,7	78,8	1,2
143 502 08	Mähren	251	72,0	286,69	0,7	13,0	1,8	1,4	54,0	1,2
143 000 09	VG Westerburg	23 021	12 686,2	551,07	48,0	1 872,3	4 771,2	3 891,8	6 282,3	423,3
143 200 09	Ailertchen	623	225,3	361,64	2,3	35,8	25,1	20,2	156,5	2,5
143 207 09	Bellingen	591	222,8	376,91	1,8	41,1	10,5	8,4	162,2	4,1
143 209 09	Berzhahn	472	181,3	384,03	1,5	29,4	0,9	0,8	143,2	1,3
143 213 09	Brandscheid	506	179,3	354,33	1,1	32,7	15,0	12,0	127,9	1,5
143 219 09	Enspel	267	137,3	514,12	0,6	22,4	18,4	14,8	88,7	9,5
143 224 09	Gemünden	1 054	355,5	337,26	1,6	64,1	15,7	12,7	265,4	3,2
143 226 09	Girkenroth	595	224,3	377,05	1,6	35,4	34,4	28,2	151,9	1,6
143 228 09	Guckheim	918	469,0	510,88	1,6	68,1	139,6	112,1	274,2	7,0

30 Steuereinnahmen, Realsteuerhebesätze, Realsteueraufbringungskraft und Steuereinnahmekraft der Gemeinden 2008

Gem.- Schl.- Nr.	Landkreis Verbandsgemeinde Gemeinde	Realsteuer- hebesätze			Realsteueraufbringungskraft				Steuer- einnahmekraft der Gemeinden ²⁾		Steuer- einnahmekraft der Gemeinden ²⁾ zuzüglich Schlüssel- zuweisung ³⁾										
		Grund- steuer		Ge- wer- be- steuer	insgesamt		Grund- steuer	Ge- werbe- steuer	Steuer- einnahmekraft der Gemeinden ²⁾		Steuer- einnahmekraft der Gemeinden ²⁾ zuzüglich Schlüssel- zuweisung ³⁾										
		A	B																		
		%			1 000 EUR	EUR je Einw.	EUR je Einw.	EUR je Einw.	1 000 EUR	EUR je Einw.	1 000 EUR	EUR je Einw.									
noch: LK Westerwaldkreis																					
143 292 06	Seck	270	320	330	258,5	200,25	78,12	122,13	595,2	461,02	595,2	461,02									
143 295 06	Stein-Neukirch	269	317	330	40,4	91,57	66,37	25,20	190,1	431,14	252,0	571,36									
143 302 06	Waigandshain	270	320	330	1 204,3	5 627,60	104,02	5 523,57	1 040,3	4 861,36	1 040,3	4 861,36									
143 303 06	Waldmühlen	270	320	330	46,9	132,49	60,69	71,79	127,9	361,36	213,2	602,21									
143 309 06	Westernohe	270	320	330	1 230,8	1 262,34	82,74	1 179,60	1 349,7	1 384,33	1 349,7	1 384,33									
143 311 06	Willingen	270	320	330	102,3	381,59	100,34	281,25	164,7	614,61	179,8	670,84									
143 315 06	Zehnhausen bei Rennerod	270	320	330	54,0	129,41	61,07	68,34	150,8	361,61	243,7	584,45									
143 000 07	VG Selters (Ww.)	266	315	331	9 544,2	568,69	95,79	472,89	12 942,1	771,14	14 477,0	862,60									
143 015 07	Ellenhausen	240	270	320	24,0	82,58	79,89	2,70	105,9	363,75	166,4	571,99									
143 018 07	Freilingen	270	320	330	251,6	370,07	100,12	269,95	415,7	611,35	415,7	611,35									
143 019 07	Freirachdorf	270	320	330	124,0	180,17	67,98	112,19	251,2	365,18	377,1	548,15									
143 022 07	Goddert	270	320	330	45,5	109,98	95,70	14,27	148,9	359,72	248,6	600,56									
143 025 07	Hartenfels	270	320	352	579,8	677,38	116,17	561,21	809,6	945,84	809,6	945,84									
143 029 07	Herschbach	270	320	330	1 263,7	436,81	95,61	341,20	2 005,0	693,05	2 005,0	693,05									
143 041 07	Krümmler	270	320	330	132,8	361,72	70,78	290,94	189,9	517,31	247,6	674,67									
143 044 07	Marienrachdorf	270	320	330	215,0	216,10	90,22	125,88	501,1	503,58	560,2	563,06									
143 045 07	Maroth	270	320	330	20,6	82,34	73,93	8,41	85,1	340,42	143,0	571,98									
143 046 07	Maxsain	260	290	330	196,3	174,14	78,77	95,37	454,0	402,88	684,1	606,99									
143 056 07	Nordhofen	270	320	350	179,5	312,78	92,30	220,48	360,1	627,29	360,1	627,29									
143 061 07	Quirnbach	270	320	330	75,2	143,70	83,17	60,52	224,3	428,84	307,4	587,76									
143 064 07	Rückeroth	270	290	330	35,7	64,99	61,65	3,34	119,5	217,68	310,9	566,26									
143 066 07	Schenkelberg	270	320	330	103,2	155,01	72,69	82,32	286,7	430,44	319,5	479,74									
143 067 07	Selters (Ww.), St.	270	320	330	5 783,8	2 105,50	151,92	1 953,58	5 673,1	2 065,19	5 673,1	2 065,19									
143 069 07	Sessenhausen	270	320	330	228,0	238,22	78,89	159,32	482,6	504,29	587,1	613,47									
143 075 07	Steinen	270	320	330	26,9	112,38	80,01	32,37	98,2	410,86	142,2	594,92									
143 078 07	Vielbach	220	240	300	113,7	190,82	72,68	118,14	262,3	440,02	367,1	615,94									
143 085 07	Wölferlingen	270	320	350	82,9	149,39	75,61	73,78	207,4	373,62	289,2	521,02									
143 221 07	Ewighausen	260	290	330	21,4	88,63	74,57	14,05	75,6	313,73	135,1	560,69									
143 305 07	Weidenhahn	270	320	330	40,7	70,76	64,41	6,35	186,1	323,57	327,9	570,32									
143 000 08	VG Wallmerod	267	317	330	4 083,1	277,01	84,04	192,97	8 464,9	574,28	9 515,7	645,57									
143 011 08	Dreikirchen	270	320	330	465,6	462,35	92,12	370,23	746,2	741,06	762,1	756,81									
143 037 08	Hundsangen	270	320	330	749,8	351,22	87,52	263,70	1 373,2	643,19	1 373,2	643,19									
143 058 08	Obererbach	270	320	330	46,2	89,28	73,63	15,65	230,4	444,73	298,6	576,43									
143 074 08	Steinefrenz	270	320	330	258,8	340,07	87,35	252,73	464,3	610,17	466,0	612,37									
143 080 08	Weroth	270	320	320	99,5	163,05	95,40	67,64	310,3	508,74	360,1	590,38									
143 203 08	Arnshöfen	240	270	320	11,6	72,75	72,75	-	58,5	368,16	90,1	566,38									
143 208 08	Berod bei Wallmerod	240	270	320	106,9	191,52	75,71	115,81	253,4	454,12	301,1	539,62									
143 210 08	Bilkheim	270	320	330	104,5	211,48	69,08	142,40	234,5	474,70	322,8	653,39									
143 220 08	Ettinghausen	270	290	330	53,7	169,30	76,70	92,61	133,6	421,59	172,8	545,10									
143 232 08	Hahn am See	270	320	330	58,8	142,65	80,63	62,02	182,8	443,79	246,1	597,30									
143 239 08	Herschbach (Oww.)	270	320	330	42,0	43,52	71,70	- 28,18	379,9	393,64	379,9	393,64									
143 251 08	Kuhnshöfen	240	270	320	15,8	90,98	64,23	26,75	72,1	414,48	99,2	569,93									
143 263 08	Meudt	270	320	330	1 029,7	559,90	88,97	470,93	1 486,0	808,05	1 486,0	808,05									
143 266 08	Molsberg	270	320	330	33,4	72,68	69,15	3,53	167,4	363,85	241,4	524,88									
143 273 08	Niederahr	270	320	330	222,1	273,87	113,93	159,95	601,1	741,15	601,1	741,15									
143 281 08	Oberahr	270	320	330	136,6	234,33	88,90	145,43	326,1	559,39	355,1	609,04									
143 290 08	Salz	270	320	330	88,8	99,33	66,65	32,69	340,4	380,72	508,3	568,52									
143 304 08	Wallmerod	270	320	330	502,9	381,84	96,04	285,80	863,2	655,39	1 044,3	792,95									
143 316 08	Zehnhausen bei Wallmerod	270	320	320	10,5	56,35	55,91	0,44	62,3	334,96	106,7	573,87									
143 501 08	Elbingen	270	320	320	29,5	102,21	68,76	33,45	107,8	372,89	162,3	561,51									
143 502 08	Mähren	270	320	320	16,5	65,83	57,65	8,18	71,4	284,40	138,6	552,38									
143 000 09	VG Westerburg	270	316	353	7 017,8	304,84	89,14	215,70	12 843,9	557,92	15 534,4	674,79									
143 200 09	Ailertchen	269	317	330	68,5	109,90	65,04	44,87	222,5	357,19	374,0	600,40									
143 207 09	Bellingen	270	320	330	57,0	96,46	76,69	19,77	221,2	374,36	349,2	590,78									
143 209 09	Berzhahn	269	317	330	33,9	71,92	69,69	2,23	178,3	377,76	280,9	595,12									
143 213 09	Brandscheid	290	317	330	52,6	103,95	71,02	32,93	179,0	353,71	294,0	581,01									
143 219 09	Enspel	255	290	330	47,3	177,10	100,55	76,55	141,9	531,29	155,2	581,10									
143 224 09	Gemünden	269	317	340	87,1	82,60	66,50	16,10	352,7	334,63	631,3	598,95									
143 226 09	Girkenroth	269	317	360	74,5	125,26	66,24	59,02	221,8	372,70	366,3	615,65									
143 228 09	Guckheim	269	317	330	229,6	250,13	80,98	169,15	483,3	526,47	626,9	682,94									

30 Steuereinnahmen, Realsteuerhebesätze, Realsteueraufbringungskraft und Steuereinnahmekraft der Gemeinden 2008

Gem.- Schl.- Nr.	Landkreis Verbandsgemeinde Gemeinde	Be- völkerung am 30.06.2008	Steuereinnahmen insgesamt (netto)		Einnahmen aus der / dem					
					Grundsteuer		Gewerbsteuer		Gemeindeanteil an der	
		A	B	Auf- kommen (brutto)	Ein- nahmen (netto) ¹⁾	Ein- kommen- steuer	Umsatz- steuer			
		Anzahl	1 000 EUR	EUR je Einw.	1 000 EUR					
noch: LK Westerwaldkreis										
143 230 09	Härtlingen	433	161,3	372,58	3,9	22,8	1,6	1,3	128,6	0,2
143 233 09	Halbs	372	143,3	385,31	1,0	25,9	21,6	17,3	91,3	3,9
143 238 09	Hergenroth	438	185,6	423,67	1,3	28,8	23,3	18,7	133,4	0,9
143 242 09	Höhn	3 144	1 459,3	464,16	6,8	221,9	427,4	343,2	823,0	39,1
143 247 09	Kaden	601	237,3	394,86	1,8	46,2	19,6	15,7	165,1	3,9
143 249 09	Kölbigen	1 082	423,1	391,04	2,3	72,8	26,4	21,2	297,6	21,4
143 254 09	Langenhahn	1 399	757,7	541,63	1,8	123,1	291,6	234,2	349,6	38,9
143 284 09	Pottum	1 021	478,5	468,68	1,4	74,5	108,2	86,9	304,0	5,2
143 288 09	Rotenhain	543	192,2	353,99	0,3	34,1	6,8	5,5	146,5	0,7
143 289 09	Rothenbach	885	366,7	414,35	5,0	58,6	38,1	30,6	257,7	3,8
143 293 09	Stahlhofen am Wiesensee	332	293,9	885,20	0,7	48,5	165,8	133,2	101,1	6,6
143 298 09	Stockum-Püschchen	701	648,7	925,34	1,1	48,1	474,4	380,9	201,1	13,2
143 307 09	Weltersburg	280	124,7	445,33	1,0	19,0	47,9	38,4	59,9	3,6
143 308 09	Westerburg, St.	5 631	4 653,3	826,37	4,8	634,2	2 665,2	2 199,5	1 551,7	239,5
143 312 09	Willmenrod	691	233,6	338,12	1,7	41,8	32,1	26,2	152,7	6,1
143 314 09	Winnen	442	332,2	751,67	0,9	43,1	161,4	129,6	148,8	6,0
143 000 10	VG Wirges	18 733	14 104,8	752,94	21,8	2 027,1	6 550,7	5 259,5	5 867,8	841,6
143 003 10	Bannberscheid	597	387,1	648,45	1,2	71,6	104,8	84,2	207,7	19,9
143 010 10	Dernbach (Ww.)	2 414	1 301,9	539,33	4,1	218,5	303,0	245,1	763,5	57,7
143 012 10	Ebernahn	1 194	815,1	682,69	0,6	153,5	243,1	195,2	413,3	43,1
143 028 10	Helferskirchen	1 130	615,9	545,05	1,9	85,6	185,0	148,6	366,6	6,1
143 042 10	Leuterod	862	447,7	519,35	1,1	63,5	114,0	91,5	272,5	11,6
143 047 10	Mogendorf	1 172	1 030,2	879,05	0,7	175,5	429,4	342,2	428,0	78,0
143 049 10	Moschheim	751	613,4	816,77	1,8	75,2	308,2	247,5	258,8	26,6
143 060 10	Ötzingen	1 353	811,3	599,59	2,6	134,9	310,1	249,0	378,3	38,4
143 070 10	Siershahn	2 793	2 906,2	1 040,52	1,1	312,5	1 889,0	1 516,9	835,7	233,3
143 073 10	Staudt	1 103	1 405,9	1 274,59	2,0	145,5	958,0	769,3	428,4	57,7
143 081 10	Wirges, St.	5 150	3 696,6	717,79	3,4	578,3	1 702,8	1 367,4	1 464,0	268,6
143 275 10	Niedersayn	214	73,5	343,27	1,3	12,4	3,3	2,7	51,0	0,7
211 000 00	Krfr. St. Trier	104 079	88 768,4	852,89	73,3	13 461,8	52 450,9	43 672,8	26 194,0	4 402,3
231 000 00	LK Bernkastel-Wittlich	112 840	79 872,4	707,84	1 080,2	10 327,7	41 610,6	33 870,7	30 184,1	3 054,1
231 134 00	Wittlich, St.	17 787	16 679,3	937,73	29,0	2 298,7	9 625,5	7 837,3	5 486,8	870,3
231 502 00	Morbach	10 973	13 793,9	1 257,07	47,4	1 081,8	11 643,9	9 493,3	2 668,7	328,7
231 000 01	VG Bernkastel-Kues	22 916	14 919,1	651,03	333,0	2 234,7	6 238,3	5 066,2	6 314,7	655,3
231 008 01	Bernkastel-Kues, St.	6 686	6 777,4	1 013,68	49,7	940,6	3 888,9	3 166,7	2 150,4	429,5
231 012 01	Brauneberg	1 204	434,1	360,54	32,0	76,7	92,9	75,6	226,8	6,1
231 016 01	Burgen	555	231,2	416,58	11,4	34,1	20,9	17,0	152,4	0,6
231 030 01	Erden	386	138,0	357,62	12,1	25,4	7,8	6,4	88,0	1,7
231 040 01	Gornhausen	227	95,0	418,51	3,6	12,4	- 0,1	- 0,1	69,7	0,9
231 041 01	Graach an der Mosel	724	278,0	384,00	21,2	36,5	50,8	41,4	164,5	4,0
231 056 01	Hochscheid	260	367,6	1 413,70	3,4	39,7	326,8	262,4	53,6	4,6
231 066 01	Kesten	360	149,5	415,33	18,2	18,2	4,7	3,9	105,3	0,5
231 070 01	Kleinich	696	284,8	409,26	13,6	38,4	32,4	26,0	166,2	5,7
231 071 01	Kommen	294	123,9	421,55	1,9	19,8	20,4	16,6	77,6	0,9
231 075 01	Lieser	1 159	558,7	482,08	24,2	100,0	118,7	96,7	319,3	9,3
231 076 01	Lösnich	421	161,1	382,59	7,4	33,4	25,0	20,3	90,5	1,9
231 077 01	Longkamp	1 172	469,1	400,25	3,6	69,6	84,0	68,5	289,7	16,8
231 081 01	Maring-Noviant	1 516	677,4	446,82	19,1	117,8	145,1	118,2	392,0	8,5
231 087 01	Monzelfeld	1 242	530,0	426,77	7,2	96,8	51,1	41,6	358,5	5,8
231 090 01	Mülheim (Mosel)	992	1 075,1	1 083,79	8,2	133,5	705,2	566,3	273,6	83,3
231 125 01	Ürzig	890	539,5	606,19	20,0	93,2	151,5	121,7	274,6	18,1
231 126 01	Veldenz	925	332,2	359,14	15,1	62,8	28,8	23,5	205,2	5,3
231 133 01	Wintrich	947	420,8	444,37	30,4	77,6	76,3	62,1	212,1	9,9
231 136 01	Zeltingen-Rachtig	2 260	1 275,5	564,37	30,7	208,3	407,1	331,5	644,6	41,8

30 Steuereinnahmen, Realsteuerhebesätze, Realsteueraufbringungskraft und Steuereinnahmekraft der Gemeinden 2008

Gem.- Schl.- Nr.	Landkreis Verbandsgemeinde Gemeinde	Realsteuer- hebesätze			Realsteueraufbringungskraft				Steuer- einnahmekraft der Gemeinden ²⁾		Steuer- einnahmekraft der Gemeinden ²⁾ zuzüglich Schlüssel- zuweisung ³⁾					
		Grund- steuer		Ge- wer- be- steuer	insgesamt		Grund- steuer	Ge- werbe- steuer								
		A	B													
		%			1 000 EUR	EUR je Einw.	EUR je Einw.	EUR je Einw.	1 000 EUR	EUR je Einw.	1 000 EUR	EUR je Einw.				
noch: LK Westerwaldkreis																
143 230 09	Härtlingen	269	317	352	30,1	69,41	65,65	3,76	158,6	366,27	247,9	572,62				
143 233 09	Halbs	270	320	330	52,4	140,79	76,31	64,48	143,3	385,26	196,1	527,16				
143 238 09	Hergenroth	269	317	330	58,1	132,55	73,31	59,24	187,8	428,69	284,6	649,67				
143 242 09	Höhn	269	317	330	719,1	228,74	77,54	151,20	1 497,0	476,15	1 690,3	537,62				
143 247 09	Kaden	290	317	330	72,9	121,26	84,97	36,29	238,0	395,95	360,9	600,57				
143 249 09	Kölbigen	269	317	330	109,4	101,11	74,00	27,11	423,2	391,12	423,2	391,12				
143 254 09	Langenhahn	270	320	330	456,1	326,05	94,26	231,79	787,2	562,70	787,2	562,70				
143 284 09	Pottum	269	317	330	201,3	197,16	79,27	117,89	489,2	479,11	612,9	600,28				
143 288 09	Rotenhain	270	320	330	43,9	80,90	66,92	13,98	189,7	349,38	325,4	599,24				
143 289 09	Rothenbach	269	317	330	110,1	124,40	76,52	47,88	364,1	411,39	542,9	613,42				
143 293 09	Stahlhofen am Wiesensee	269	317	330	236,9	713,53	158,10	555,43	312,0	939,67	312,0	939,67				
143 298 09	Stockum-Püschchen	255	290	330	584,9	834,34	81,76	752,58	705,7	1 006,74	705,7	1 006,74				
143 307 09	Weltersburg	269	300	330	75,7	270,27	80,13	190,15	129,8	463,61	164,6	587,96				
143 308 09	Westerburg, St.	269	317	372	3 310,8	587,96	121,00	466,95	4 636,3	823,36	5 067,5	899,93				
143 312 09	Willmenrod	270	320	350	79,6	115,27	66,49	48,77	232,5	336,42	386,5	559,35				
143 314 09	Winnen	270	320	330	226,0	511,29	105,12	406,17	349,0	789,48	349,0	789,48				
143 000 10	VG Wirges	273	319	330	9 458,6	504,92	115,75	389,16	14 876,9	794,15	15 437,6	824,09				
143 003 10	Bannberscheid	269	317	330	194,3	325,42	130,13	195,29	401,2	671,98	401,2	671,98				
143 010 10	Dernbach (Ww.)	290	340	340	548,3	227,13	91,63	135,49	1 311,5	543,30	1 489,9	617,21				
143 012 10	Ebernahn	269	317	330	434,7	364,10	137,67	226,44	843,3	706,28	843,3	706,28				
143 028 10	Helferskirchen	269	317	330	299,0	264,60	82,53	182,07	635,2	562,14	669,0	592,02				
143 042 10	Leuterod	269	317	330	195,7	227,00	79,95	147,06	457,4	530,61	503,4	584,04				
143 047 10	Mogendorf	269	317	320	680,3	580,44	160,26	420,17	1 099,0	937,75	1 099,0	937,75				
143 049 10	Moschheim	269	317	330	424,9	565,72	109,38	456,34	649,6	864,92	649,6	864,92				
143 060 10	Ötzingen	269	317	330	491,4	363,19	108,32	254,87	847,1	626,07	847,1	626,07				
143 070 10	Siershahn	269	317	330	2 435,2	871,90	119,73	752,17	3 132,1	1 121,42	3 132,1	1 121,42				
143 073 10	Staudt	269	317	330	1 222,7	1 108,52	142,60	965,93	1 520,1	1 378,16	1 520,1	1 378,16				
143 081 10	Wirges, St.	269	317	330	2 513,9	488,14	120,43	367,71	3 911,1	759,44	4 162,4	808,23				
143 275 10	Niedersayn	269	317	330	18,3	85,37	68,14	17,23	69,3	323,79	120,5	563,16				
211 000 00	Krfr. St. Trier	330	370	390	61 718,5	593,00	118,76	474,23	83 536,7	802,63	107 890,0	1 036,62				
231 000 00	LK Bernkastel-Wittlich	303	318	350	55 612,0	492,84	106,20	386,64	81 110,3	718,81	93 003,4	824,21				
231 134 00	Wittlich, St.	255	317	352	12 519,2	703,84	139,62	564,22	17 088,1	960,71	18 297,0	1 028,67				
231 502 00	Morbach	290	317	352	13 340,2	1 215,73	109,37	1 106,36	14 186,9	1 292,89	14 293,9	1 302,65				
231 000 01	VG Bernkastel-Kues	304	317	346	9 315,1	406,49	117,69	288,80	15 113,0	659,50	17 837,2	778,37				
231 008 01	Bernkastel-Kues, St.	320	320	350	5 115,5	765,10	155,21	609,90	6 973,2	1 042,95	7 339,9	1 097,80				
231 012 01	Brauneberg	300	320	350	208,9	173,48	92,58	80,90	424,6	352,62	663,7	551,22				
231 016 01	Burgen	350	320	350	67,2	121,08	81,65	39,43	216,4	389,87	334,8	603,28				
231 030 01	Erden	320	320	350	45,9	118,79	97,53	21,26	134,1	347,33	227,4	589,11				
231 040 01	Gornhausen	270	320	350	16,8	74,09	74,66	- 0,56	87,4	385,22	121,9	537,02				
231 041 01	Graach an der Mosel	380	320	350	107,7	148,70	75,15	73,56	266,8	368,48	414,6	572,59				
231 056 01	Hochscheid	300	280	330	414,6	1 594,46	196,64	1 397,82	408,4	1 570,85	408,4	1 570,85				
231 066 01	Kesten	320	320	350	40,4	112,26	98,46	13,80	145,3	403,58	206,7	574,21				
231 070 01	Kleinich	270	290	330	95,1	136,61	84,88	51,72	260,6	374,48	365,8	525,54				
231 071 01	Kommen	270	300	350	45,6	155,26	82,50	72,76	120,4	409,55	204,5	695,60				
231 075 01	Lieser	300	320	350	253,1	218,34	110,92	107,42	559,6	482,85	717,2	618,84				
231 076 01	Lösnich	300	320	350	68,5	162,71	100,53	62,18	156,3	371,32	278,8	662,13				
231 077 01	Longkamp	270	305	352	168,5	143,75	69,04	74,71	459,5	392,04	605,7	516,82				
231 081 01	Maring-Noviant	280	320	350	296,0	195,23	94,87	100,36	669,5	441,63	939,2	619,53				
231 087 01	Monzelfeld	300	320	350	162,8	131,06	87,88	43,18	517,6	416,76	699,9	563,55				
231 090 01	Mülheim (Mosel)	300	300	330	942,5	950,06	159,44	790,62	1 160,4	1 169,73	1 160,4	1 169,73				
231 125 01	Ürzig	280	320	330	287,2	322,70	133,40	189,30	550,0	618,02	571,0	641,57				
231 126 01	Veldenz	320	320	350	110,0	118,94	86,25	32,68	315,2	340,74	576,3	623,02				
231 133 01	Wintrich	300	320	350	190,9	201,54	117,09	84,46	398,7	421,01	578,1	610,46				
231 136 01	Zeltingen-Rachtig	280	320	350	678,2	300,08	111,19	188,89	1 289,0	570,36	1 422,9	629,60				

30 Steuereinnahmen, Realsteuerhebesätze, Realsteueraufbringungskraft und Steuereinnahmekraft der Gemeinden 2008

Gem.- Schl.- Nr.	Landkreis Verbandsgemeinde Gemeinde	Be- völkerung am 30.06.2008	Steuereinnahmen insgesamt (netto)		Einnahmen aus der / dem					
					Grundsteuer		Gewerbsteuer		Gemeindeanteil an der	
		A	B	Auf- kommen (brutto)	Ein- nahmen (netto) ¹⁾	Ein- kommen- steuer	Umsatz- steuer			
		Anzahl	1 000 EUR	EUR je Einw.	1 000 EUR					
noch: LK Bernkastel-Wittlich										
231 000 02	VG Kröv-Bausendorf	8 892	4 211,3	473,60	118,6	641,8	1 342,0	1 093,1	2 212,8	107,6
231 004 02	Bausendorf	1 301	543,5	417,76	3,9	77,7	111,5	90,8	350,9	14,9
231 005 02	Bengel	906	856,9	945,83	5,2	60,3	650,2	529,5	244,0	12,9
231 020 02	Diefenbach	64	33,6	525,50	0,3	5,7	0,5	0,4	26,9	-
231 033 02	Flußbach	458	141,3	308,42	1,5	22,1	10,0	8,2	105,5	2,3
231 057 02	Hontheim	830	339,2	408,63	8,4	46,8	103,8	84,6	192,4	2,9
231 067 02	Kinderbeuern	1 072	394,4	367,86	4,9	53,9	66,3	54,3	260,9	13,2
231 068 02	Kinheim	807	326,9	405,14	17,2	65,4	64,0	52,1	174,1	15,9
231 072 02	Kröv	2 290	1 118,0	488,23	55,5	241,3	274,4	223,5	557,1	32,7
231 110 02	Reil	1 099	428,7	390,12	20,2	65,8	59,1	48,1	278,6	12,7
231 132 02	Willwerscheid	65	28,7	441,49	1,6	2,7	2,1	1,7	22,3	0,0
231 000 03	VG Manderscheid	7 757	5 855,4	754,85	76,1	593,4	3 421,1	2 788,1	1 997,3	111,3
231 009 03	Bettenfeld	654	273,1	417,65	7,0	46,9	32,9	26,8	162,6	2,2
231 021 03	Dierfeld	8	2,3	293,00	1,8	-	0,2	0,2	-	-
231 025 03	Eckfeld	364	128,9	354,21	6,0	18,7	2,9	2,3	83,3	0,9
231 026 03	Eisenschmitt	317	161,2	508,54	3,6	25,2	40,8	33,2	81,1	4,7
231 036 03	Gipperath	250	108,1	432,47	1,9	13,8	3,0	2,4	80,1	0,7
231 044 03	Greimerath	238	151,3	635,60	1,5	16,1	75,9	61,9	64,3	0,0
231 046 03	Großlittgen	1 008	1 417,0	1 405,76	5,5	69,4	1 277,1	1 040,9	264,5	16,7
231 049 03	Hasborn	554	184,9	333,75	2,6	32,8	0,1	0,1	134,3	0,8
231 065 03	Karl	204	64,5	316,17	3,6	7,6	0,6	0,5	38,0	0,1
231 074 03	Laufeld	507	861,5	1 699,21	3,6	59,2	794,0	647,3	128,8	10,5
231 080 03	Manderscheid, St.	1 308	678,3	518,59	4,8	151,9	150,6	122,5	352,3	18,2
231 082 03	Meerfeld	353	173,5	491,36	2,8	21,0	32,1	26,2	90,2	1,2
231 091 03	Musweiler	58	25,2	434,00	3,3	1,9	0,1	0,0	15,2	-
231 095 03	Niederöfflingen	439	195,5	445,26	4,7	24,4	36,1	29,4	117,9	3,8
231 096 03	Niederscheidweiler	256	120,0	468,69	4,0	11,1	38,9	31,2	53,5	2,3
231 100 03	Oberöfflingen	288	137,0	475,56	3,9	13,8	37,3	30,4	75,4	0,4
231 101 03	Oberscheidweiler	191	136,9	716,95	2,8	11,3	82,0	66,8	42,4	0,2
231 104 03	Pantenburg	247	102,4	414,57	3,8	15,6	2,1	1,7	71,6	0,3
231 114 03	Schladt	114	65,8	576,94	3,0	6,5	13,5	11,0	33,5	0,3
231 116 03	Schwarzenborn	52	49,4	949,67	2,0	2,4	31,3	25,5	15,6	0,9
231 127 03	Wallscheid	347	818,6	2 359,08	3,8	43,9	769,7	627,5	92,7	46,9
231 000 05	VG Neumagen-Dhron	5 751	2 754,3	478,92	171,2	433,9	840,1	683,4	1 336,5	98,0
231 086 05	Minheim	470	154,5	328,70	24,4	20,2	7,1	5,8	101,6	1,4
231 092 05	Neumagen-Dhron	2 258	1 186,9	525,64	41,5	185,7	487,7	396,5	509,4	46,8
231 105 05	Piesport	1 936	917,6	473,98	64,3	156,6	213,6	173,8	467,7	35,9
231 207 05	Trittenheim	1 087	495,3	455,63	41,0	71,4	131,8	107,3	257,8	13,9
231 000 06	VG Thalfang am Erbeskopf	7 419	3 625,9	488,73	62,0	629,4	961,5	784,7	1 912,1	181,0
231 006 06	Berglicht	497	122,1	245,70	4,8	28,3	1,2	1,0	83,3	2,1
231 017 06	Burtscheid	116	31,9	275,39	2,8	5,5	0,6	0,5	22,1	0,6
231 018 06	Deuselbach	254	281,9	1 109,70	3,8	32,3	162,0	132,0	75,2	38,3
231 019 06	Dhronecken	121	48,4	400,05	0,6	6,7	9,2	7,5	33,2	0,1
231 032 06	Ettert	58	18,9	326,64	3,1	2,8	0,5	0,4	11,6	0,3
231 035 06	Gielert	186	70,7	380,24	2,5	7,9	8,6	7,0	51,9	0,1
231 042 06	Gräfendhron	121	26,8	221,81	1,1	5,7	0,4	0,3	19,1	0,2
231 054 06	Hilscheid	264	93,8	355,44	4,1	15,8	6,5	5,3	67,0	0,4
231 058 06	Horath	443	300,1	677,42	2,3	36,2	169,9	138,8	110,7	7,7
231 064 06	Immert	166	60,6	365,24	2,1	8,2	1,6	1,3	48,6	0,0
231 078 06	Lückenburg	102	35,4	346,98	1,0	5,5	1,0	0,8	26,5	0,8
231 079 06	Malborn	1 381	785,9	569,05	11,8	98,5	330,7	270,2	379,0	3,8
231 083 06	Merschbach	46	15,7	340,91	0,4	3,6	0,9	0,7	10,2	0,1
231 093 06	Neunkirchen	133	57,0	428,45	1,0	8,7	0,7	0,5	45,5	0,1
231 112 06	Rorodt	60	17,0	283,72	1,4	2,6	0,2	0,2	12,7	-
231 115 06	Schönberg	230	100,0	434,73	2,5	11,7	40,9	33,3	49,3	0,3
231 122 06	Talling	233	79,7	341,92	2,7	11,3	0,8	0,7	63,8	0,1
231 123 06	Thalfang	1 778	1 055,3	593,56	7,5	280,8	185,4	151,4	493,4	117,1
231 202 06	Breit	280	112,7	402,45	2,1	11,5	1,1	0,9	92,3	0,3
231 203 06	Büdlisch	196	75,0	382,55	1,2	10,5	11,7	9,5	50,1	1,2
231 204 06	Heidenburg	754	236,9	314,12	3,3	35,3	27,5	22,4	166,6	7,7

30 Steuereinnahmen, Realsteuerhebesätze, Realsteueraufbringungskraft und Steuereinnahmekraft der Gemeinden 2008

Gem.- Schl.- Nr.	Landkreis Verbandsgemeinde Gemeinde	Realsteuer- hebesätze			Realsteueraufbringungskraft				Steuer- einnahmekraft der Gemeinden ²⁾		Steuer- einnahmekraft der Gemeinden ²⁾ zuzüglich Schlüssel- zuweisung ³⁾					
		Grund- steuer		Ge- wer- be- steuer	insgesamt		Grund- steuer	Ge- werbe- steuer								
		A	B													
		%			1 000 EUR	EUR je Einw.	EUR je Einw.	EUR je Einw.	1 000 EUR	EUR je Einw.	1 000 EUR	EUR je Einw.				
noch: LK Bernkastel-Wittlich																
231 000 02	VG Kröv-Bausendorf	307	320	350	2 194,3	246,77	88,73	158,05	4 265,8	479,73	5 615,9	631,57				
231 004 02	Bausendorf	300	320	350	202,7	155,81	65,97	89,83	547,8	421,06	716,7	550,88				
231 005 02	Bengel	290	320	350	750,6	828,50	75,93	752,57	886,8	978,77	895,3	988,21				
231 020 02	Diefenbach	280	290	350	7,5	117,00	108,22	8,78	34,3	535,22	40,9	638,83				
231 033 02	Flußbach	290	320	350	35,4	77,19	54,24	22,95	141,3	308,61	280,1	611,51				
231 057 02	Hontheim	300	320	350	166,3	200,37	69,20	131,18	342,4	412,52	493,2	594,27				
231 067 02	Kinderbeuern	310	320	360	129,1	120,43	57,37	63,06	391,3	365,00	560,1	522,47				
231 068 02	Kinheim	290	320	350	153,0	189,63	106,45	83,18	331,1	410,30	400,7	496,54				
231 072 02	Kröv	320	320	350	592,1	258,56	132,90	125,65	1 130,9	493,86	1 552,1	677,76				
231 110 02	Reil	300	320	350	150,6	137,04	80,70	56,34	430,9	392,10	637,5	580,03				
231 132 02	Willwerscheid	290	290	330	7,0	107,94	72,14	35,80	29,0	446,02	39,3	605,15				
231 000 03	VG Manderscheid	309	328	352	4 250,8	547,99	87,81	460,19	5 726,4	738,22	6 991,3	901,29				
231 009 03	Bettenfeld	300	320	352	90,5	138,42	85,93	52,50	249,2	381,09	422,3	645,79				
231 021 03	Dierfeld	900	900	900	0,7	82,88	70,50	12,38	0,6	80,88	5,9	741,63				
231 025 03	Eckfeld	300	320	352	28,4	78,04	69,87	8,18	112,1	308,04	206,7	567,77				
231 026 03	Eisenschmitt	300	320	352	72,6	228,88	94,76	134,12	150,9	475,97	221,1	697,35				
231 036 03	Gipperath	300	320	330	19,7	78,98	65,48	13,50	99,9	399,65	143,5	573,99				
231 044 03	Greimerath	300	320	352	97,6	410,16	77,55	332,61	147,9	621,63	186,1	782,12				
231 046 03	Großblittgen	300	320	352	1 410,0	1 398,83	77,92	1 320,91	1 455,1	1 443,60	1 462,4	1 450,78				
231 049 03	Hasborn	350	350	360	33,8	61,03	60,89	0,14	168,9	304,84	331,6	598,48				
231 065 03	Karl	300	320	352	12,1	59,45	56,23	3,22	50,1	245,71	118,0	578,27				
231 074 03	Laufeld	300	320	352	893,7	1 762,76	130,00	1 632,76	886,4	1 748,32	886,7	1 748,85				
231 080 03	Manderscheid, St.	350	350	352	307,6	235,20	115,16	120,03	650,1	496,99	876,4	670,02				
231 082 03	Meerfeld	300	320	352	58,3	165,27	70,40	94,87	143,7	407,16	225,1	637,71				
231 091 03	Musweiler	300	300	360	5,4	92,29	91,41	0,88	20,6	354,91	34,6	595,69				
231 095 03	Niederöfflingen	300	320	352	67,9	154,70	68,88	85,82	182,9	416,61	275,4	627,30				
231 096 03	Niederscheidweiler	300	300	330	59,5	232,46	63,68	168,78	107,7	420,60	140,4	548,45				
231 100 03	Oberöfflingen	300	320	352	57,2	198,52	63,58	134,95	126,1	437,80	181,5	630,12				
231 101 03	Oberscheidweiler	300	320	352	100,1	524,00	76,55	447,45	127,5	667,73	148,7	778,62				
231 104 03	Pantenburg	300	320	352	22,2	90,05	81,03	9,02	93,7	379,50	141,6	573,13				
231 114 03	Schladt	300	320	352	23,8	208,52	85,32	123,20	55,1	483,09	83,1	729,31				
231 116 03	Schwarzenborn	300	320	352	37,1	713,00	84,58	628,42	47,7	916,90	49,3	947,85				
231 127 03	Wallscheid	300	320	352	852,5	2 456,73	144,11	2 312,62	850,0	2 449,65	851,1	2 452,75				
231 000 05	VG Neumagen-Dhron	308	320	350	1 497,1	260,32	107,15	153,17	2 774,9	482,51	3 610,3	627,77				
231 086 05	Minheim	330	330	350	49,2	104,64	88,89	15,76	150,9	321,15	279,9	595,60				
231 092 05	Neumagen-Dhron	300	320	350	746,9	330,78	104,32	226,46	1 211,9	536,73	1 530,1	677,62				
231 105 05	Piesport	310	320	350	448,4	231,62	115,94	115,68	912,2	471,20	1 123,9	580,50				
231 207 05	Trittenheim	300	320	350	252,6	232,37	105,26	127,11	499,8	459,79	676,4	622,30				
231 000 06	VG Thalfang am Erbeskopf	319	321	354	1 716,2	231,33	96,82	134,51	3 632,5	489,63	4 847,7	653,41				
231 006 06	Berglicht	320	320	350	35,4	71,28	68,74	2,54	120,6	242,63	281,5	566,44				
231 017 06	Burtscheid	330	350	350	8,4	72,42	67,10	5,32	30,9	266,72	73,7	634,96				
231 018 06	Deuselbach	300	320	350	207,6	817,25	148,27	668,98	290,9	1 145,41	290,9	1 145,41				
231 019 06	Dhronecken	305	320	350	17,3	142,82	63,14	79,68	48,9	403,85	77,4	639,79				
231 032 06	Ettert	300	320	350	6,4	110,86	101,17	9,69	18,3	314,90	35,7	615,24				
231 035 06	Gielert	320	320	350	19,6	105,19	56,73	48,46	70,0	376,16	90,7	487,48				
231 042 06	Gräfendhron	350	320	350	7,2	59,85	56,42	3,43	26,5	218,85	66,7	551,35				
231 054 06	Hilscheid	350	350	350	25,5	96,47	70,69	25,77	91,7	347,25	150,3	569,44				
231 058 06	Horath	320	320	355	215,9	487,40	90,99	396,40	303,2	684,53	303,2	684,53				
231 064 06	Immert	300	320	350	12,3	74,14	64,06	10,08	60,6	364,99	96,1	579,17				
231 078 06	Lückenburg	305	320	350	7,8	76,75	66,07	10,69	34,9	341,88	60,6	594,24				
231 079 06	Malborn	350	320	355	455,7	329,95	82,35	247,59	777,8	563,23	1 057,6	765,79				
231 083 06	Merschbach	320	320	350	5,1	110,59	90,33	20,26	15,2	330,67	30,3	657,80				
231 093 06	Neunkirchen	320	320	350	10,8	81,17	75,87	5,30	56,2	422,60	79,0	594,13				
231 112 06	Rorodt	300	320	470	4,3	70,92	67,98	2,93	16,9	281,33	29,5	492,03				
231 115 06	Schönberg	290	320	350	57,8	251,14	64,57	186,57	99,8	433,77	125,5	545,64				
231 122 06	Talling	270	320	355	15,7	67,26	63,54	3,72	79,4	340,68	135,1	579,64				
231 123 06	Thalfang	320	320	355	494,9	278,32	170,53	107,79	1 071,4	602,56	1 163,0	654,12				
231 202 06	Breit	300	320	400	15,2	54,29	50,71	3,58	107,6	384,42	160,6	573,47				
231 203 06	Büdlisch	300	320	350	24,5	124,86	62,36	62,50	73,7	375,78	124,6	635,68				
231 204 06	Heidenburg	320	320	350	69,0	91,55	53,26	38,29	238,2	315,92	415,6	551,25				

30 Steuereinnahmen, Realsteuerhebesätze, Realsteueraufbringungskraft und Steuereinnahmekraft der Gemeinden 2008

Gem.- Schl.- Nr.	Landkreis Verbandsgemeinde Gemeinde	Be- völkerung am 30.06.2008	Steuereinnahmen insgesamt (netto)		Einnahmen aus der / dem					
					Grundsteuer		Gewerbsteuer		Gemeindeanteil an der	
					A	B	Auf- kommen (brutto)	Ein- nahmen (netto) ¹⁾	Ein- kommen- steuer	Umsatz- steuer
		Anzahl	1 000 EUR	EUR je Einw.	1 000 EUR					

noch: LK Bernkastel-Wittlich

231 000 07	VG Traben-Trarbach	9 530	5 439,5	570,78	85,5	939,6	1 958,1	1 594,1	2 352,8	230,5
231 014 07	Burg (Mosel)	422	138,7	328,77	13,4	23,2	19,2	15,4	76,2	2,0
231 029 07	Enkirch	1 629	805,0	494,20	23,7	144,4	209,6	170,7	355,6	21,8
231 120 07	Starkenbourg	245	102,5	418,18	3,1	17,3	2,8	2,3	73,1	4,4
231 124 07	Traben-Trarbach, St.	5 999	3 899,0	649,94	29,6	672,4	1 712,1	1 394,1	1 544,7	195,1
231 206 07	Lötzbeuren	501	156,0	311,47	4,3	26,3	- 1,0	- 0,8	93,4	0,9
231 501 07	Irmenach	734	338,3	460,84	11,3	56,0	15,5	12,4	209,8	6,3
231 000 08	VG Wittlich-Land	21 815	12 593,9	577,30	157,3	1 474,3	5 580,0	4 530,6	5 902,5	471,3
231 001 08	Altrich	1 534	742,1	483,78	12,4	90,1	160,0	130,3	498,2	7,5
231 003 08	Arenrath	341	135,4	397,11	2,9	19,2	20,2	16,4	93,8	2,4
231 007 08	Bergweiler	869	378,9	436,00	5,0	50,3	81,3	66,2	251,6	3,6
231 010 08	Binsfeld	1 141	740,4	648,91	2,7	110,4	355,4	289,4	290,2	45,3
231 013 08	Bruch	480	191,3	398,56	3,7	26,1	16,6	13,5	145,7	1,2
231 022 08	Dierscheid	167	52,3	313,46	0,8	8,8	2,4	2,0	40,2	0,2
231 023 08	Dodenburg	109	60,0	550,72	1,9	13,7	11,4	9,3	34,2	0,8
231 024 08	Dreis	1 368	697,9	510,14	5,9	82,1	281,7	229,4	367,8	10,4
231 031 08	Esch	412	410,6	996,51	2,1	27,6	260,9	209,5	156,4	14,0
231 037 08	Gladbach	351	110,4	314,52	1,0	18,7	0,5	0,4	88,5	0,7
231 050 08	Heckenmünster	116	39,6	341,18	1,8	7,2	1,9	1,5	28,5	0,2
231 051 08	Heidweiler	203	59,3	292,14	3,2	8,3	4,5	3,7	38,1	5,9
231 053 08	Hetzerath	2 089	1 899,1	909,10	10,2	169,2	1 307,1	1 064,3	617,6	31,5
231 062 08	Hupperath	628	254,5	405,20	2,6	43,2	44,0	35,8	164,9	5,6
231 069 08	Klausen	1 339	571,4	426,77	5,3	71,0	163,2	132,9	347,4	11,2
231 085 08	Minderlittgen	677	221,2	326,70	4,2	35,8	8,4	6,9	171,0	0,4
231 103 08	Osann-Monzel	1 673	937,5	560,38	37,5	94,0	432,1	351,8	423,4	25,0
231 107 08	Platten	894	437,7	489,61	6,6	48,7	147,3	119,9	251,3	7,8
231 108 08	Plein	661	244,2	369,42	1,9	37,5	17,6	14,3	186,4	1,2
231 111 08	Rivenich	729	475,4	652,08	9,8	39,8	260,9	212,5	202,0	9,7
231 113 08	Salmthal	2 392	1 300,6	543,72	9,0	185,4	453,0	369,3	627,3	104,5
231 117 08	Sehlem	885	482,8	545,55	7,8	69,2	198,2	159,1	230,6	14,8
231 503 08	Landscheid	2 037	1 324,6	650,26	15,6	171,4	604,1	491,9	498,3	141,1
231 504 08	Niersbach	720	826,7	1 148,18	3,4	46,7	747,4	600,2	148,9	26,4
232 000 00	LK Eifelkreis Bitburg-Prüm	95 187	55 940,5	587,69	990,5	7 557,0	27 686,4	22 548,8	21 496,9	2 850,7
232 018 00	Bitburg, St.	12 928	17 043,8	1 318,37	27,1	2 430,9	11 589,5	9 496,9	3 597,2	1 323,7
232 000 01	VG Arzfeld	9 749	3 688,3	378,32	144,4	445,3	1 378,1	1 122,0	1 831,2	104,0
232 201 01	Arzfeld	1 349	509,6	377,76	11,0	73,2	171,5	139,6	264,1	17,3
232 211 01	Dackscheid	153	53,8	351,45	2,0	5,0	18,1	14,8	31,5	0,0
232 212 01	Dahlen	353	78,8	223,30	6,6	11,8	7,8	6,4	51,5	1,3
232 213 01	Daleiden	899	278,8	310,12	6,7	54,0	88,0	71,7	132,9	9,1
232 214 01	Dasburg	227	74,8	329,64	0,7	13,1	5,8	4,7	53,3	2,1
232 217 01	Eilscheid	43	8,6	200,02	1,8	0,8	-	-	5,7	0,0
232 220 01	Eschfeld	177	57,0	321,80	3,8	7,1	5,5	4,5	40,8	0,2
232 221 01	Euscheid	151	32,3	213,70	2,2	3,3	7,5	6,1	19,9	0,3
232 229 01	Großkampfenberg	163	65,2	399,94	4,0	6,8	17,5	14,3	37,2	1,9
232 233 01	Hargarten	96	22,7	236,29	1,4	3,2	4,1	3,3	14,3	-
232 234 01	Harspelt	80	17,2	215,36	3,0	1,7	4,5	3,7	8,3	0,2
232 240 01	Herzfeld	37	8,4	225,73	2,1	0,7	5,1	4,1	1,0	0,3
232 245 01	Irrhausen	237	64,6	272,43	2,7	11,6	7,5	6,1	39,0	4,0
232 246 01	Jucken	182	40,9	224,96	2,9	8,5	5,4	4,4	23,6	0,5
232 247 01	Kesfeld	83	24,4	293,40	3,7	1,6	3,6	2,9	15,8	0,0
232 248 01	Kickeshausen	37	7,6	206,32	2,2	0,4	0,3	0,3	4,4	-
232 249 01	Kinzenburg	43	20,7	481,91	0,7	2,2	-	-	17,6	0,0
232 253 01	Krautscheid	249	105,9	425,26	5,0	12,3	49,1	39,9	45,5	2,1
232 254 01	Lambertsberg	349	134,4	385,05	1,7	18,7	35,5	28,9	80,3	3,8
232 255 01	Lascheid	68	24,6	361,38	1,7	1,8	0,3	0,3	20,1	-
232 258 01	Lauperath	116	28,1	241,90	5,0	2,9	4,0	3,3	15,8	0,3
232 259 01	Leidenborn	161	70,9	440,40	3,3	6,5	35,0	28,5	31,0	0,2
232 260 01	Lichtenborn	349	108,9	312,07	7,9	9,7	32,5	26,5	63,3	0,3

30 Steuereinnahmen, Realsteuerhebesätze, Realsteueraufbringungskraft und Steuereinnahmekraft der Gemeinden 2008

Gem.- Schl.- Nr.	Landkreis Verbandsgemeinde Gemeinde	Realsteuer- hebesätze			Realsteueraufbringungskraft				Steuer- einnahmekraft der Gemeinden ²⁾		Steuer- einnahmekraft der Gemeinden ²⁾ zuzüglich Schlüssel- zuweisung ³⁾		
		Grund- steuer		Ge- wer- be- steuer	insgesamt		Grund- steuer	Ge- werbe- steuer					
		A	B										
		%			1 000 EUR	EUR je Einw.	EUR je Einw.	EUR je Einw.	1 000 EUR	EUR je Einw.	1 000 EUR	EUR je Einw.	
noch: LK Bernkastel-Wittlich													
231 000 07	VG Traben-Trarbach	295	317	350	3 141,1	329,60	113,93	215,67	5 360,4	562,47	6 212,8	651,92	
231 014 07	Burg (Mosel)	280	300	330	61,2	144,96	94,32	50,63	135,6	321,32	268,1	635,31	
231 029 07	Enkirch	280	320	350	396,4	243,34	108,44	134,90	734,9	451,14	930,7	571,34	
231 120 07	Starkenbourg	280	320	350	24,4	99,45	87,57	11,88	101,4	413,77	141,8	578,87	
231 124 07	Traben-Trarbach, St.	335	320	350	2 530,6	421,84	122,58	299,25	3 952,5	658,85	4 138,9	689,92	
231 206 07	Lötzbeuren	270	290	330	34,2	68,19	70,40	- 2,21	128,6	256,74	274,4	547,67	
231 501 07	Irmenach	270	290	330	94,4	128,55	105,14	23,41	307,4	418,79	458,9	625,23	
231 000 08	VG Wittlich-Land	303	318	346	7 638,1	350,13	78,53	271,60	12 962,4	594,20	15 297,3	701,23	
231 001 08	Altrich	300	320	350	274,7	179,06	69,68	109,38	750,6	489,31	932,8	608,08	
231 003 08	Arenrath	280	320	350	44,4	130,09	68,10	61,98	136,8	401,13	229,1	671,97	
231 007 08	Bergweiler	300	320	350	143,1	164,71	66,56	98,15	383,2	441,00	548,2	630,83	
231 010 08	Binsfeld	300	320	350	491,9	431,10	104,46	326,65	761,4	667,27	830,3	727,68	
231 013 08	Bruch	300	320	350	48,5	101,08	64,84	36,24	192,4	400,79	294,2	613,00	
231 022 08	Dierscheid	270	320	350	12,7	76,02	60,86	15,16	52,6	314,87	98,0	586,84	
231 023 08	Dodenburg	300	300	350	29,2	267,45	158,13	109,32	62,0	569,06	75,8	695,33	
231 024 08	Dreis	300	320	350	387,7	283,41	67,46	215,95	713,6	521,67	846,4	618,71	
231 031 08	Esch	280	300	330	323,4	785,00	80,76	704,23	442,4	1 073,76	443,5	1 076,37	
231 037 08	Gladbach	320	320	350	21,2	60,45	58,81	1,64	110,3	314,34	203,0	578,40	
231 050 08	Heckenmünster	300	320	350	11,3	97,36	80,34	17,02	39,7	341,87	68,2	588,16	
231 051 08	Heidweiler	290	320	350	16,6	81,67	58,37	23,31	59,7	294,21	109,5	539,51	
231 053 08	Hetzerath	280	320	350	1 559,6	746,59	90,51	656,07	1 966,0	941,14	1 973,3	944,61	
231 062 08	Hupperath	300	320	350	94,2	150,02	76,58	73,43	256,5	408,50	331,7	528,15	
231 069 08	Klausen	320	320	350	250,8	187,31	59,54	127,77	579,1	432,49	778,2	581,18	
231 085 08	Minderlittgen	300	320	350	50,5	74,66	61,61	13,05	220,4	325,59	387,4	572,22	
231 103 08	Osann-Monzel	320	320	350	585,7	350,11	79,30	270,81	953,9	570,18	1 135,0	678,43	
231 107 08	Platten	300	320	350	212,2	237,31	64,57	172,74	444,0	496,62	561,5	628,07	
231 108 08	Plein	300	320	350	59,9	90,59	62,67	27,93	244,2	369,37	377,5	571,08	
231 111 08	Rivenich	280	320	350	325,6	446,68	71,35	375,33	488,9	670,61	518,6	711,39	
231 113 08	Salmthal	320	320	352	676,2	282,68	85,25	197,43	1 324,4	553,66	1 651,7	690,49	
231 117 08	Sehlem	300	320	330	300,9	339,99	90,98	249,01	507,2	573,14	507,8	573,75	
231 503 08	Landscheid	320	320	350	828,4	406,67	95,71	310,96	1 355,6	665,49	1 460,8	717,11	
231 504 08	Niersbach	260	290	330	889,4	1 235,28	80,82	1 154,46	917,5	1 274,28	934,9	1 298,50	
232 000 00	LK Eifelkreis Bitburg-Prüm	319	329	350	37 649,1	395,53	90,80	304,73	56 859,1	597,34	74 326,3	780,85	
232 018 00	Bitburg, St.	280	330	360	14 332,3	1 108,62	194,73	913,89	17 160,7	1 327,40	18 421,8	1 424,95	
232 000 01	VG Arzfeld	342	335	350	2 015,1	206,70	58,39	148,31	3 694,3	378,94	5 749,5	589,75	
232 201 01	Arzfeld	320	320	350	266,9	197,88	64,61	133,28	516,5	382,87	773,3	573,23	
232 211 01	Dackscheid	350	370	350	25,2	164,64	40,37	124,27	53,4	348,70	67,2	438,96	
232 212 01	Dahlen	350	350	350	25,0	70,82	47,62	23,20	76,4	216,40	186,2	527,61	
232 213 01	Daleiden	350	330	350	153,0	170,23	67,55	102,68	278,7	309,97	452,9	503,82	
232 214 01	Dasburg	350	370	350	18,6	82,11	55,42	26,69	73,0	321,47	134,0	590,50	
232 217 01	Eilscheid	380	380	350	2,0	47,30	47,30	-	7,8	180,47	24,0	557,30	
232 220 01	Eschfeld	350	350	350	15,6	88,33	55,92	32,41	55,6	314,37	105,7	597,00	
232 221 01	Euscheid	320	320	350	13,3	87,87	35,95	51,91	32,1	212,52	68,4	452,74	
232 229 01	Großkampfenberg	350	350	350	28,3	173,33	60,58	112,75	64,1	393,52	100,0	613,73	
232 233 01	Hargarten	350	370	350	8,4	87,77	42,85	44,92	22,0	229,17	49,3	513,31	
232 234 01	Harspelt	320	320	350	9,2	115,31	56,41	58,90	16,8	210,50	41,3	516,83	
232 240 01	Herzfeld	350	350	350	7,7	207,95	64,73	143,22	8,0	217,32	29,4	794,68	
232 245 01	Irrhausen	360	360	350	20,9	88,27	55,15	33,12	62,6	263,98	108,9	459,46	
232 246 01	Jucken	350	350	350	16,2	88,87	57,82	31,05	39,4	216,25	105,7	580,84	
232 247 01	Kesfeld	370	370	352	8,0	95,95	51,29	44,66	23,1	278,05	51,7	622,39	
232 248 01	Kickeshausen	350	350	350	2,5	68,68	59,65	9,03	6,9	185,70	22,7	612,41	
232 249 01	Kinzenburg	350	350	350	2,6	61,23	61,23	-	20,2	470,40	24,0	557,56	
232 253 01	Krautscheid	350	370	350	66,7	268,05	61,48	206,57	105,2	422,50	165,6	665,04	
232 254 01	Lambertsberg	350	350	350	56,6	162,21	55,62	106,59	134,2	384,42	190,0	544,49	
232 255 01	Lascheid	330	330	350	3,6	53,10	48,19	4,91	23,7	348,53	42,3	621,74	
232 258 01	Lauperath	350	370	350	10,9	93,83	57,70	36,13	26,2	226,05	67,6	583,00	
232 259 01	Leidenborn	350	350	350	45,7	283,58	55,76	227,81	70,3	436,73	112,1	696,39	
232 260 01	Lichtenborn	300	320	350	51,9	148,66	51,07	97,60	109,5	313,64	222,6	637,71	

30 Steuereinnahmen, Realsteuerhebesätze, Realsteueraufbringungskraft und Steuereinnahmekraft der Gemeinden 2008

Gem.- Schl.- Nr.	Landkreis Verbandsgemeinde Gemeinde	Be- völkerung am 30.06.2008	Steuereinnahmen insgesamt (netto)		Einnahmen aus der / dem					
					Grundsteuer		Gewerbsteuer		Gemeindeanteil an der	
					A	B	Auf- kommen (brutto)	Ein- nahmen (netto) ¹⁾	Ein- kommen- steuer	Umsatz- steuer
		Anzahl	1 000 EUR	EUR je Einw.	1 000 EUR					

noch: LK Eifelkreis Bitburg-Prüm

232 261 01	Lierfeld	88	39,9	453,01	0,9	4,8	22,0	17,9	15,0	0,9
232 262 01	Lünebach	539	288,6	535,43	4,4	35,2	129,1	105,2	128,9	12,5
232 263 01	Lützkampen	378	128,5	339,91	4,3	12,9	51,1	41,6	65,5	2,7
232 264 01	Manderscheid	47	25,7	547,00	2,4	1,8	13,3	10,7	10,7	0,0
232 267 01	Mauel	70	23,2	331,06	2,1	3,1	0,4	0,3	17,2	0,1
232 270 01	Merlscheid	36	14,5	402,14	1,7	0,7	2,7	2,2	9,6	0,0
232 277 01	Niederpierscheid	39	6,8	175,44	0,7	1,3	0,2	0,1	4,0	-
232 285 01	Oberpierscheid	368	93,3	253,65	5,8	10,2	9,8	8,0	67,9	0,1
232 287 01	Olmscheid	152	48,0	315,81	2,8	5,5	15,9	13,0	25,3	0,6
232 291 01	Pintesfeld	35	13,6	389,54	2,6	0,7	2,0	1,6	8,5	0,0
232 293 01	Plütscheid	318	109,9	345,56	5,8	11,8	26,4	21,5	69,0	0,4
232 294 01	Preischeid	184	23,6	128,31	2,3	6,3	0,1	0,1	14,0	0,3
232 297 01	Reiff	58	12,2	209,98	2,5	1,2	0,3	0,2	7,9	-
232 298 01	Reipeldingen	72	15,5	215,53	2,5	2,0	1,9	1,6	8,9	-
232 301 01	Roscheid	62	24,6	397,08	3,1	1,5	4,9	4,0	15,6	0,0
232 309 01	Sengerich	20	5,3	265,00	0,5	0,7	0,2	0,1	3,9	0,1
232 310 01	Sevenig (Our)	56	13,0	231,77	1,8	1,9	- 0,2	- 0,1	8,9	0,1
232 315 01	Strickscheid	34	30,8	907,09	1,2	1,3	26,4	21,5	6,7	0,0
232 322 01	Waxweiler	1 113	750,7	674,52	2,4	63,2	491,3	400,1	243,3	37,8
232 333 01	Üttfeld	478	182,4	381,67	12,4	22,5	71,8	58,5	83,4	4,3
232 000 02	VG Bitburg-Land	16 762	6 358,0	379,31	229,9	918,8	1 442,9	1 172,9	3 792,8	176,3
232 009 02	Baustert	506	166,6	329,34	3,1	27,6	39,6	31,6	98,5	4,5
232 013 02	Bettingen	1 034	287,7	278,27	6,1	49,7	34,0	27,7	193,9	6,2
232 014 02	Bickendorf	476	187,0	392,79	3,6	23,7	10,4	8,4	147,5	3,1
232 015 02	Biersdorf am See	523	246,4	471,04	3,4	80,4	37,9	30,8	113,7	15,8
232 017 02	Birtlingen	70	22,9	326,56	2,4	2,1	- 0,1	- 0,1	11,8	6,7
232 020 02	Brecht	261	92,0	352,39	4,0	10,9	32,5	26,5	47,3	2,6
232 021 02	Brimingen	77	54,3	705,57	4,3	8,6	34,7	28,3	12,5	0,2
232 024 02	Dahlem	256	80,9	316,09	1,5	10,9	10,9	8,9	58,6	0,2
232 026 02	Dockendorf	211	61,3	290,43	4,9	11,9	- 2,8	- 2,3	45,7	0,8
232 027 02	Dudeldorf	1 018	477,1	468,67	8,4	80,7	101,4	82,6	275,2	25,5
232 029 02	Echtershausen	104	23,3	223,94	1,1	4,4	0,3	0,2	17,1	0,0
232 030 02	Ehlenz	440	130,9	297,54	4,3	18,0	2,5	2,1	105,1	0,6
232 032 02	Enzen	40	6,5	162,83	2,0	0,9	0,2	0,2	3,1	-
232 034 02	Eßlingen	54	28,7	531,98	4,2	3,5	- 0,9	- 0,8	20,9	0,4
232 036 02	Feilsdorf	28	11,0	391,79	1,7	1,5	0,2	0,2	7,5	-
232 039 02	Fließem	708	205,0	289,58	5,1	31,4	39,9	32,5	132,0	2,1
232 044 02	Gondorf	278	109,6	394,29	3,2	26,8	19,8	16,0	59,9	2,5
232 045 02	Halsdorf	89	23,6	264,64	3,1	2,8	1,3	1,1	15,9	0,1
232 046 02	Hamm	17	27,2	1 597,18	0,7	2,9	18,9	15,4	7,9	0,2
232 048 02	Heilenbach	114	26,4	231,34	3,8	3,4	1,8	1,5	17,3	0,1
232 052 02	Hisel	14	5,6	402,71	1,6	0,2	-	-	3,7	0,0
232 057 02	Hütterscheid	209	42,8	204,89	1,5	9,4	6,8	5,6	23,9	0,7
232 058 02	Hüttingen an der Kyll	312	109,6	351,29	0,6	15,1	1,9	1,5	91,2	0,1
232 060 02	Idenheim	434	145,8	336,06	6,7	24,6	- 1,9	- 1,5	111,3	2,7
232 061 02	Idesheim	408	120,6	295,50	8,0	12,7	0,5	0,4	98,2	0,4
232 062 02	Ingendorf	227	61,9	272,77	6,0	7,6	- 1,8	- 1,5	47,9	0,1
232 074 02	Ließem	91	26,5	290,73	3,7	3,1	- 1,1	- 0,9	20,1	0,0
232 077 02	Meckel	390	138,9	356,08	7,4	16,7	33,5	27,3	85,2	1,2
232 079 02	Messerich	538	168,6	313,41	5,5	31,2	6,2	5,0	122,3	2,9
232 081 02	Metterich	496	217,6	438,74	9,1	25,8	39,3	31,8	145,8	3,8
232 083 02	Mülbach	112	26,9	239,74	1,3	3,9	0,9	0,8	20,4	0,0
232 086 02	Nattenheim	522	178,3	341,61	8,3	19,7	39,3	31,8	114,2	2,6
232 091 02	Niederstedem	225	80,6	358,26	5,1	13,5	14,8	12,6	44,9	3,5
232 092 02	Niederweiler	87	20,8	239,45	4,3	1,8	- 5,5	- 4,5	18,9	0,0
232 097 02	Oberstedem	77	30,1	390,35	6,8	3,7	- 0,0	- 0,0	18,9	0,0
232 098 02	Oberweiler	139	94,0	676,13	2,8	7,3	15,6	12,6	40,9	29,6
232 099 02	Oberweis	553	166,4	300,82	5,3	30,2	10,7	8,7	115,7	3,1
232 100 02	Oltdorf	94	33,9	361,06	3,7	2,8	11,9	9,6	17,4	0,0
232 109 02	Rittersdorf	1 436	709,8	494,26	10,2	74,0	328,1	265,3	323,8	27,6
232 111 02	Röhl	436	160,9	369,02	7,1	19,2	19,1	15,6	114,8	2,4
232 115 02	Scharfbillig	76	52,1	685,76	4,4	9,6	8,8	7,4	30,4	0,0

30 Steuereinnahmen, Realsteuerhebesätze, Realsteueraufbringungskraft und Steuereinnahmekraft der Gemeinden 2008

Gem.- Schl.- Nr.	Landkreis Verbandsgemeinde Gemeinde	Realsteuer- hebesätze		Realsteueraufbringungskraft				Steuer- einnahmekraft der Gemeinden ²⁾		Steuer- einnahmekraft der Gemeinden ²⁾ zuzüglich Schlüssel- zuweisung ³⁾	
		Grund- steuer		Ge- wer- be- steuer	insgesamt		Grund- steuer				
		A	B								
		%						1 000 EUR	EUR je Einw.	EUR je Einw.	EUR je Einw.

noch: LK Eifelkreis Bitburg-Prüm

232 261 01	Lierfeld	320	320	350	28,9	328,72	66,52	262,19	40,8	463,07	57,4	652,53
232 262 01	Lünebach	320	320	350	176,5	327,53	76,30	251,23	293,9	545,30	316,7	587,62
232 263 01	Lützkampen	320	320	350	71,1	188,19	46,39	141,80	129,8	343,52	211,5	559,49
232 264 01	Manderscheid	350	370	330	18,4	390,66	76,60	314,06	26,5	563,40	44,9	955,34
232 267 01	Mauel	400	420	350	4,4	63,19	57,37	5,81	21,6	308,57	37,7	537,96
232 270 01	Merlscheid	320	320	350	5,0	139,08	61,61	77,47	14,1	391,28	26,0	720,89
232 277 01	Niederpierscheid	350	350	350	2,0	51,10	46,59	4,51	6,0	152,95	25,2	646,10
232 285 01	Oberpierscheid	350	370	350	24,3	65,98	38,01	27,96	90,5	245,87	208,1	565,56
232 287 01	Olmscheid	330	330	350	24,8	162,97	53,13	109,84	47,7	314,04	65,7	432,18
232 291 01	Pintesfeld	330	330	350	5,1	145,86	85,57	60,29	13,3	379,94	22,7	648,14
232 293 01	Plütscheid	400	350	350	43,2	135,87	48,68	87,19	107,7	338,64	198,4	624,04
232 294 01	Preischeid	350	350	350	8,1	44,02	43,52	0,50	22,4	121,58	101,2	549,85
232 297 01	Reiff	320	320	350	3,7	64,14	59,45	4,69	11,6	199,16	31,3	539,78
232 298 01	Reipeldingen	350	350	350	5,9	82,06	54,22	27,83	14,5	200,89	46,1	640,81
232 301 01	Roscheid	350	350	350	9,1	146,66	63,08	83,58	23,8	384,60	44,3	714,56
232 309 01	Sengerich	350	350	350	1,2	61,20	52,40	8,80	5,2	258,20	9,6	478,20
232 310 01	Sevenig (Our)	350	370	350	3,1	55,14	58,16	- 3,02	12,2	217,07	21,4	381,54
232 315 01	Strickscheid	320	320	350	30,1	886,50	71,53	814,97	32,0	940,09	32,0	940,09
232 322 01	Waxweiler	320	320	350	584,1	524,77	61,89	462,88	774,0	695,40	821,2	737,86
232 333 01	Üttfeld	350	350	350	107,1	223,98	66,50	157,47	181,4	379,53	283,3	592,61
232 000 02	VG Bitburg-Land	329	332	347	2 658,2	158,59	67,66	90,93	6 357,3	379,27	9 914,6	591,49
232 009 02	Baustert	320	320	320	77,3	152,81	63,00	89,81	172,3	340,54	305,1	603,01
232 013 02	Bettingen	330	330	350	91,8	88,76	54,31	34,45	285,6	276,19	486,0	470,00
232 014 02	Bickendorf	327	327	330	39,2	82,25	57,93	24,32	187,7	394,24	262,2	550,88
232 015 02	Biersdorf am See	330	330	350	125,0	238,93	163,03	75,90	247,3	472,94	312,8	598,17
232 017 02	Birtlingen	300	350	350	4,1	58,80	60,63	- 1,83	22,5	322,06	44,1	629,54
232 020 02	Brecht	330	330	350	48,8	186,82	56,17	130,64	92,6	354,69	159,7	611,95
232 021 02	Brimingen	350	350	350	48,2	626,43	153,57	472,86	54,5	707,92	54,5	707,92
232 024 02	Dahlem	350	350	350	23,3	90,84	46,19	44,66	80,0	312,59	167,9	655,91
232 026 02	Dockendorf	320	320	340	13,8	65,53	80,09	- 14,56	60,9	288,79	103,5	490,28
232 027 02	Dudeldorf	350	350	350	191,0	187,66	83,22	104,43	472,9	464,56	503,2	494,34
232 029 02	Echtershausen	320	320	350	6,0	57,65	54,72	2,93	23,0	221,19	61,0	586,83
232 030 02	Ehlenz	330	330	350	24,8	56,26	50,25	6,01	130,0	295,45	249,0	565,96
232 032 02	Enzen	330	330	400	2,9	72,65	67,78	4,88	6,0	149,25	28,0	700,45
232 034 02	Eßlingen	330	330	340	6,3	115,89	134,57	- 18,69	27,8	515,02	55,8	1 033,00
232 036 02	Feilsdorf	330	330	450	3,2	114,43	108,39	6,04	10,7	380,82	21,3	761,50
232 039 02	Fließem	330	330	350	78,4	110,72	51,57	59,15	205,0	289,62	364,2	514,38
232 044 02	Gondorf	320	320	340	52,5	188,95	112,18	76,77	111,2	399,97	175,2	630,32
232 045 02	Halsdorf	330	330	360	7,0	78,66	63,33	15,34	22,7	255,07	59,2	665,69
232 046 02	Hamm	350	350	350	23,2	1 363,35	200,18	1 163,18	27,8	1 634,00	27,8	1 634,00
232 048 02	Heilenbach	320	320	350	8,9	78,11	61,40	16,71	25,9	227,58	67,0	587,89
232 052 02	Hisel	350	350	500	1,5	104,50	104,50	-	5,3	375,00	8,6	611,00
232 057 02	Hütterscheid	330	330	350	18,1	86,72	52,43	34,30	41,5	198,47	117,1	560,09
232 058 02	Hüttingen an der Kyll	330	330	360	17,8	57,20	51,07	6,13	108,8	348,65	187,8	601,99
232 060 02	Idenheim	330	330	340	28,9	66,60	71,25	- 4,65	143,3	330,23	236,9	545,96
232 061 02	Idesheim	300	300	340	22,6	55,27	53,90	1,37	121,0	296,55	226,8	555,77
232 062 02	Ingendorf	350	350	350	10,3	45,59	54,01	- 8,42	58,7	258,55	123,6	544,52
232 074 02	Ließem	320	320	340	5,4	59,19	72,57	- 13,38	25,8	283,13	55,0	604,24
232 077 02	Meckel	300	320	350	59,9	153,55	63,43	90,12	140,1	359,26	223,7	573,51
232 079 02	Messerich	350	350	350	41,1	76,40	64,35	12,05	165,1	306,94	304,0	565,02
232 081 02	Metterich	330	330	340	76,6	154,52	69,02	85,50	218,8	441,06	273,9	552,24
232 083 02	Mülbach	330	330	400	5,9	52,59	45,15	7,44	26,2	233,60	70,0	625,28
232 086 02	Nattenheim	320	320	340	70,6	135,28	54,08	81,20	179,9	344,65	299,2	573,10
232 091 02	Niederstedem	330	330	450	30,2	134,25	80,67	53,58	76,5	340,00	103,0	457,68
232 092 02	Niederweiler	300	320	350	0,2	2,05	68,23	- 66,18	20,1	230,69	39,4	453,09
232 097 02	Oberstedem	330	330	400	9,7	125,44	125,49	- 0,05	28,5	370,55	46,5	604,45
232 098 02	Oberweiler	330	330	340	26,7	192,04	71,25	120,79	94,2	677,79	94,7	681,65
232 099 02	Oberweis	320	320	352	47,8	86,50	66,33	20,17	164,7	297,80	325,9	589,37
232 100 02	Oltdorf	330	330	340	18,9	201,23	64,63	136,61	34,1	362,84	69,8	742,59
232 109 02	Rittersdorf	320	320	340	441,4	307,39	60,80	246,59	730,1	508,41	963,6	671,05
232 111 02	Röhl	350	350	350	44,4	101,75	55,71	46,04	158,1	362,52	273,9	628,28
232 115 02	Scharfbillig	350	350	400	20,9	275,57	168,80	106,76	49,9	656,22	53,1	698,57

30 Steuereinnahmen, Realsteuerhebesätze, Realsteueraufbringungskraft und Steuereinnahmekraft der Gemeinden 2008

Gem.- Schl.- Nr.	Landkreis Verbandsgemeinde Gemeinde	Be- völkerung am 30.06.2008	Steuereinnahmen insgesamt (netto)		Einnahmen aus der / dem					
					Grundsteuer		Gewerbsteuer		Gemeindeanteil an der	
					A	B	Auf- kommen (brutto)	Ein- nahmen (netto) ¹⁾	Ein- kommen- steuer	Umsatz- steuer
		Anzahl	1 000 EUR	EUR je Einw.	1 000 EUR					

noch: LK Eifelkreis Bitburg-Prüm

232 118 02	Schleid	383	96,8	252,83	6,7	13,5	- 4,7	- 3,8	78,1	0,8
232 119 02	Seffern	326	81,6	250,36	2,0	14,4	2,5	2,1	56,6	4,7
232 120 02	Sefferweich	225	66,8	296,77	6,6	8,5	0,8	0,6	49,7	0,3
232 124 02	Stockem	81	30,8	380,01	3,9	2,3	-	-	24,4	0,0
232 125 02	Sülm	443	141,3	319,05	7,1	17,5	8,4	6,9	103,5	4,8
232 126 02	Trimport	289	90,8	314,12	2,4	10,3	1,8	1,4	75,9	0,1
232 133 02	Wettlingen	52	11,7	225,44	2,4	1,1	0,3	0,3	7,4	0,0
232 134 02	Wiersdorf	222	71,1	320,07	4,2	10,6	6,6	5,4	49,5	0,3
232 137 02	Wolsfeld	781	419,8	537,49	7,8	51,9	219,4	178,6	175,4	3,8
232 501 02	Wißmannsdorf	780	487,4	624,82	6,5	54,5	298,3	243,2	170,7	9,2
232 000 03	VG Irrel	8 819	3 035,5	344,20	66,6	593,1	988,3	808,6	1 464,3	72,2
232 002 03	Alsdorf	387	96,0	248,17	3,5	15,4	14,0	11,2	63,5	1,0
232 019 03	Bollendorf	1 648	793,7	481,60	3,4	151,3	478,6	393,3	222,4	14,2
232 028 03	Echternacherbrück	701	207,2	295,61	2,7	81,6	18,9	15,4	95,1	10,6
232 033 03	Ernzen	441	165,4	375,07	5,8	17,7	89,5	73,0	63,9	3,6
232 037 03	Ferschweiler	886	174,5	196,90	4,0	39,5	16,4	13,4	111,6	2,0
232 053 03	Holsthum	566	151,7	267,94	6,0	25,1	8,9	7,2	114,3	1,3
232 063 03	Irrel	1 411	744,1	527,36	2,8	147,4	303,3	247,3	312,7	28,9
232 065 03	Kaschenbach	57	12,2	213,35	3,2	1,0	0,2	0,2	7,6	0,1
232 078 03	Menningen	197	41,7	211,64	1,6	6,9	0,4	0,3	33,7	0,0
232 082 03	Minden	157	59,1	376,29	3,7	10,8	1,3	1,1	41,8	0,8
232 093 03	Niederweis	202	67,1	332,33	5,5	9,9	6,3	5,1	45,2	0,5
232 103 03	Peffingen	240	39,1	163,10	3,6	7,3	- 12,2	- 9,9	37,2	0,1
232 108 03	Prümzurley	565	136,7	241,96	2,2	25,8	8,6	7,0	97,6	0,9
232 114 03	Schankweiler	180	38,4	213,58	3,8	7,0	0,5	0,4	26,0	0,3
232 131 03	Wallendorf	388	56,1	144,69	3,3	17,2	5,0	4,0	28,5	1,6
232 218 03	Eisenach	364	108,6	298,37	6,9	14,3	11,9	9,7	72,3	3,6
232 225 03	Gilzem	429	143,9	335,32	4,5	15,0	36,7	29,9	90,7	2,8
232 000 04	VG Kyllburg	7 913	3 384,2	427,67	96,3	476,1	943,1	761,9	1 936,1	86,4
232 007 04	Badem	1 066	508,0	476,52	6,6	79,6	128,9	104,9	302,9	11,2
232 035 04	Etteldorf	24	8,3	346,67	1,9	0,2	-	-	6,1	0,0
232 043 04	Gindorf	333	139,4	418,74	4,8	13,9	45,5	37,0	79,6	3,0
232 070 04	Kyllburg, St.	971	312,4	321,70	1,2	77,5	- 68,5	- 55,8	268,8	16,4
232 071 04	Kyllburgweiler	97	26,5	273,37	4,8	2,4	0,4	0,4	18,5	0,0
232 075 04	Malberg	620	179,0	288,71	1,2	28,1	6,9	5,6	138,7	2,8
232 076 04	Malbergweich	374	590,4	578,56	5,6	41,7	505,8	406,2	110,8	24,8
232 087 04	Neidenbach	884	301,0	340,52	5,2	43,4	32,5	26,4	221,0	3,4
232 101 04	Orsfeld	160	101,8	636,08	4,7	7,6	63,4	51,7	36,4	1,0
232 105 04	Pickließem	292	146,1	500,38	7,6	13,7	43,4	35,4	85,8	3,1
232 113 04	Sankt Thomas	302	116,1	384,45	2,9	14,2	45,6	37,2	60,3	0,8
232 129 04	Usch	67	23,9	356,91	0,5	2,8	8,3	6,7	12,8	0,9
232 135 04	Wilsecker	196	40,0	204,02	3,0	5,5	2,2	1,8	28,0	0,9
232 203 04	Balesfeld	204	60,9	298,39	0,8	12,1	1,8	1,4	45,1	1,0
232 210 04	Burbach	615	246,3	400,50	8,5	40,8	57,5	46,7	141,4	6,3
232 228 04	Gransdorf	320	101,3	316,58	6,8	17,8	4,7	3,8	71,2	0,4
232 273 04	Neuheilenbach	267	78,0	292,07	1,3	15,2	11,5	9,4	49,2	0,6
232 282 04	Oberkail	582	236,0	405,45	14,0	36,1	50,3	40,9	135,0	7,9
232 306 04	Seinsfeld	170	58,2	342,35	7,0	5,5	2,1	1,7	42,5	0,9
232 313 04	Steinborn	227	70,3	309,49	7,0	7,5	1,4	1,1	53,2	0,7
232 331 04	Zendscheid	142	40,4	284,19	0,7	10,6	- 0,6	- 0,5	28,9	0,2
232 000 05	VG Neuerburg	9 645	3 800,2	394,01	144,0	554,3	1 811,2	1 475,2	1 474,4	123,7
232 001 05	Affler	31	9,7	313,06	1,0	0,4	-	-	8,0	0,2
232 003 05	Altscheid	92	14,1	152,92	2,2	2,7	1,6	1,3	7,0	0,0
232 004 05	Ammeldingen an der Our	9	8,9	988,89	3,6	0,3	-	-	4,1	0,7
232 005 05	Ammeldingen bei Neuerburg	273	52,6	192,51	3,0	15,4	2,4	2,0	24,0	7,8
232 008 05	Bauler	79	19,8	250,92	5,5	2,6	2,5	2,1	9,0	0,4
232 011 05	Berkoth	88	25,5	290,08	3,5	2,7	0,4	0,3	18,7	0,0
232 012 05	Berscheid	66	11,5	174,48	3,4	0,7	0,4	0,3	7,0	0,0
232 016 05	Biesdorf	247	50,9	206,26	3,0	9,3	1,3	1,0	36,0	1,1
232 022 05	Burg	19	13,3	701,68	2,0	0,4	8,0	6,5	4,4	0,0

30 Steuereinnahmen, Realsteuerhebesätze, Realsteueraufbringungskraft und Steuereinnahmekraft der Gemeinden 2008

Gem.- Schl.- Nr.	Landkreis Verbandsgemeinde Gemeinde	Realsteuer- hebesätze			Realsteueraufbringungskraft				Steuer- einnahmekraft der Gemeinden ²⁾		Steuer- einnahmekraft der Gemeinden ²⁾		Steuer- einnahmekraft der Gemeinden ²⁾ zuzüglich Schlüssel- zuweisung ³⁾	
		Grund- steuer		Ge- wer- be- steuer	insgesamt		Grund- steuer	Ge- werbe- steuer						
		A	B											
		%							1 000 EUR	EUR je Einw.	EUR je Einw.	EUR je Einw.	1 000 EUR	EUR je Einw.
noch: LK Eifelkreis Bitburg-Prüm														
232 118 02	Schleid	320	320	340	15,1	39,50	52,78	- 13,28	94,9	247,86	208,7	544,89		
232 119 02	Seffern	340	340	350	18,6	57,07	48,91	8,16	79,4	243,48	196,3	602,08		
232 120 02	Sefferweich	320	320	340	15,6	69,47	65,75	3,72	65,5	291,00	134,5	597,90		
232 124 02	Stockem	330	330	350	5,7	70,60	70,60	-	30,2	372,32	54,3	669,93		
232 125 02	Sülm	360	360	360	30,7	69,22	49,85	19,37	137,4	310,22	267,5	603,80		
232 126 02	Trimport	330	330	340	14,5	50,16	43,61	6,55	90,2	312,03	167,9	580,92		
232 133 02	Wettlingen	350	350	600	3,2	61,58	57,48	4,10	10,6	203,27	31,6	607,44		
232 134 02	Wiersdorf	330	330	350	21,5	96,70	65,36	31,34	70,0	315,43	132,8	598,09		
232 137 02	Wolsfeld	330	330	350	290,0	371,27	76,74	294,54	428,5	548,61	551,4	706,06		
232 501 02	Wißmannsdorf	350	350	352	368,8	472,86	74,19	398,67	493,7	632,94	565,5	724,96		
232 000 03	VG Irrel	339	344	358	1 653,1	187,45	72,43	115,02	3 010,0	341,30	5 101,0	578,41		
232 002 03	Alsdorf	300	300	320	36,8	95,02	53,46	41,57	98,5	254,48	248,2	641,22		
232 019 03	Bollendorf	365	365	365	623,9	378,59	86,61	291,98	775,4	470,48	778,1	472,16		
232 028 03	Echternacherbrück	580	340	352	102,2	145,74	117,58	28,17	204,3	291,42	392,8	560,37		
232 033 03	Ernzen	330	330	352	116,4	264,02	52,42	211,59	167,4	379,60	297,6	674,82		
232 037 03	Ferschweiler	340	340	350	59,9	67,60	48,14	19,46	170,4	192,32	514,0	580,15		
232 053 03	Holsthum	330	330	350	40,2	71,03	54,55	16,48	154,1	272,30	333,4	588,96		
232 063 03	Irrel	420	350	352	460,5	326,38	102,27	224,10	746,1	528,80	887,9	629,27		
232 065 03	Kaschenbach	330	330	370	3,9	69,14	65,67	3,47	11,6	203,42	33,6	590,05		
232 078 03	Menningen	330	330	352	8,9	45,09	42,86	2,23	42,5	215,87	107,2	544,27		
232 082 03	Minden	330	330	350	15,6	99,34	90,62	8,72	58,0	369,53	128,4	818,08		
232 093 03	Niederweis	325	325	340	21,9	108,34	74,49	33,85	66,4	328,70	120,0	593,98		
232 103 03	Peffingen	330	330	340	- 2,5	- 10,59	44,21	- 54,80	37,1	154,58	107,9	449,57		
232 108 03	Prümzurley	350	320	350	38,1	67,52	51,52	15,99	135,1	239,12	298,2	527,71		
232 114 03	Schankweiler	335	335	355	10,8	60,03	57,41	2,63	37,0	205,58	108,5	602,67		
232 131 03	Wallendorf	350	350	352	24,4	62,92	49,61	13,31	53,6	138,18	260,9	672,43		
232 218 03	Eisenach	320	320	350	33,7	92,71	58,49	34,22	107,5	295,23	212,2	582,84		
232 225 03	Gilzem	320	320	350	58,3	135,99	46,37	89,62	145,0	337,91	272,2	634,45		
232 000 04	VG Kyllburg	306	319	339	1 614,9	204,09	75,05	129,04	3 456,2	436,78	5 115,6	646,48		
232 007 04	Badem	320	320	350	225,2	211,21	84,41	126,81	515,3	483,35	670,3	628,76		
232 035 04	Etteldorf	310	330	350	1,9	80,17	80,17	-	8,0	334,25	16,7	697,71		
232 043 04	Gindorf	320	320	350	66,7	200,41	56,99	143,42	140,8	422,81	194,6	584,46		
232 070 04	Kyllburg, St.	320	320	352	11,5	11,83	85,40	- 73,57	309,3	318,56	416,0	428,45		
232 071 04	Kyllburgweiler	270	320	330	8,1	83,94	78,79	5,14	26,5	273,59	64,8	668,48		
232 075 04	Malberg	310	320	352	38,0	61,26	49,70	11,55	178,3	287,52	392,3	632,77		
232 076 04	Malbergweich	290	290	330	616,7	1 648,87	144,70	1 504,17	652,6	1 745,02	654,2	1 749,33		
232 087 04	Neidenbach	300	320	350	84,8	95,93	57,43	38,49	303,1	342,90	503,2	569,20		
232 101 04	Orsfeld	300	320	352	78,6	491,12	78,13	412,99	104,3	652,03	115,4	721,34		
232 105 04	Pickließem	330	330	350	66,1	226,48	70,54	155,94	147,0	503,28	185,2	634,11		
232 113 04	Sankt Thomas	290	320	350	65,8	217,73	59,25	158,48	118,4	391,95	155,5	514,89		
232 129 04	Usch	300	320	352	12,0	179,34	50,90	128,45	24,2	361,25	31,0	462,27		
232 135 04	Wilsecker	300	320	350	11,0	56,06	44,18	11,87	39,5	201,69	110,5	564,02		
232 203 04	Balesfeld	350	350	352	14,2	69,80	60,72	9,08	60,0	294,05	102,3	501,44		
232 210 04	Burbach	310	320	350	111,2	180,81	82,71	98,10	248,1	403,48	457,3	743,56		
232 228 04	Gransdorf	320	320	350	29,8	93,09	77,65	15,45	100,4	313,89	190,1	594,19		
232 273 04	Neuheilenbach	350	350	350	27,8	104,07	58,86	45,21	75,4	282,47	166,1	622,09		
232 282 04	Oberkail	330	330	350	101,8	174,98	84,39	90,58	235,4	404,42	377,7	649,00		
232 306 04	Seinsfeld	300	320	350	14,7	86,18	73,46	12,72	57,6	338,94	96,8	569,19		
232 313 04	Steinborn	260	290	330	17,9	78,83	72,05	6,78	71,5	314,94	130,6	575,43		
232 331 04	Zendscheid	300	320	350	11,2	78,70	83,48	- 4,78	40,4	284,58	84,8	597,47		
232 000 05	VG Neuerburg	314	322	350	2 609,1	270,51	73,81	196,71	3 871,1	401,36	6 002,2	622,32		
232 001 05	Affler	300	300	400	1,4	45,58	45,58	-	9,6	310,23	20,4	659,26		
232 003 05	Altscheid	320	320	350	6,6	71,34	52,78	18,55	13,2	144,01	54,8	595,13		
232 004 05	Ammeldingen an der Our	305	350	450	3,7	416,00	416,00	-	8,6	954,78	13,0	1 445,78		
232 005 05	Ammeldingen bei Neuerburg	320	320	350	21,5	78,68	69,41	9,27	52,9	193,77	145,2	531,87		
232 008 05	Bauler	300	300	350	10,8	136,53	103,09	33,44	19,7	249,84	44,0	556,61		
232 011 05	Berkoth	320	320	350	6,4	72,58	68,28	4,30	25,1	284,77	58,4	663,76		
232 012 05	Berscheid	320	320	350	4,1	62,56	56,33	6,23	11,0	167,36	38,4	581,35		
232 016 05	Biesdorf	320	320	350	13,8	55,83	50,36	5,47	50,6	205,02	140,8	570,09		
232 022 05	Burg	300	300	330	11,3	594,95	124,05	470,89	14,1	743,37	14,1	743,37		

30 Steuereinnahmen, Realsteuerhebesätze, Realsteueraufbringungskraft und Steuereinnahmekraft der Gemeinden 2008

Gem.- Schl.- Nr.	Landkreis Verbandsgemeinde Gemeinde	Be- völkerung am 30.06.2008	Steuereinnahmen insgesamt (netto)		Einnahmen aus der / dem					
					Grundsteuer		Gewerbsteuer		Gemeindeanteil an der	
					A	B	Auf- kommen (brutto)	Ein- nahmen (netto) ¹⁾	Ein- kommen- steuer	Umsatz- steuer
		Anzahl	1 000 EUR	EUR je Einw.	1 000 EUR					

noch: LK Eifelkreis Bitburg-Prüm

232 025 05	Dauwelshausen	81	12,2	150,23	2,3	2,5	0,3	0,2	6,7	-
232 031 05	Emmelbaum	68	15,1	221,87	1,6	1,8	-	-	11,5	-
232 038 05	Fischbach-Oberraden	68	14,3	210,81	1,2	3,7	0,4	0,3	8,9	0,0
232 040 05	Geichlingen	407	562,4	1 381,90	6,0	29,4	595,1	484,6	35,6	6,2
232 041 05	Gemünd	14	5,5	395,79	0,9	2,3	-	-	2,1	0,2
232 042 05	Gentingen	61	13,6	222,15	2,0	2,5	0,3	0,2	8,5	0,1
232 047 05	Heilbach	131	23,0	175,40	4,0	3,3	0,8	0,6	14,5	0,2
232 049 05	Herbstmühle	30	4,2	140,87	0,4	1,2	-	-	2,5	0,0
232 054 05	Hommerdingen	50	5,6	111,44	2,0	1,4	-	-	1,9	0,0
232 056 05	Hütten	48	27,8	579,23	1,3	1,6	21,7	18,2	5,4	1,1
232 059 05	Hüttingen bei Lahr	123	18,7	151,80	3,3	3,1	0,3	0,2	11,8	0,0
232 064 05	Karlshausen	360	166,2	461,80	2,9	22,7	90,7	73,9	59,9	5,8
232 066 05	Keppeshausen	20	1,6	81,65	0,2	1,0	0,2	0,2	-	0,1
232 067 05	Körperich	1 131	490,0	433,28	12,3	64,0	282,2	229,8	160,9	18,8
232 068 05	Koxhausen	103	58,3	565,72	1,6	4,0	38,4	31,3	18,9	2,3
232 069 05	Kruchten	392	69,3	176,91	4,7	18,9	7,6	6,2	36,6	1,1
232 072 05	Lahr	186	49,1	264,11	3,7	8,4	5,4	4,4	28,2	3,7
232 073 05	Leimbach	63	27,2	432,10	1,6	3,4	20,8	16,9	3,5	1,6
232 080 05	Mettendorf	1 129	548,4	485,74	8,5	84,1	262,8	214,0	219,1	20,2
232 084 05	Muxerath	51	7,3	143,61	2,8	1,0	0,3	0,3	3,1	0,0
232 085 05	Nasingen	50	8,5	169,92	1,5	0,7	0,2	0,2	5,9	-
232 088 05	Neuerburg, St.	1 512	792,4	524,05	2,1	138,0	340,0	276,8	335,6	35,9
232 089 05	Niedergeckler	44	10,7	243,52	0,8	1,7	0,3	0,2	7,9	-
232 090 05	Niederraden	40	14,9	373,43	1,5	1,3	2,9	2,3	9,7	0,0
232 094 05	Niehl	70	30,2	431,13	1,9	2,5	8,5	6,9	18,1	0,7
232 095 05	Nusbaum	470	86,6	184,25	15,4	21,5	- 6,6	- 5,3	51,8	1,4
232 096 05	Obergeckler	160	25,1	157,16	3,4	4,3	0,8	0,6	16,0	0,2
232 102 05	Utscheid	491	120,9	246,30	3,1	23,9	37,2	30,3	58,1	4,3
232 106 05	Plascheid	79	19,5	247,22	1,6	3,2	0,5	0,4	13,8	0,3
232 110 05	Rodershausen	187	49,5	264,74	3,3	8,5	23,0	18,7	17,8	0,8
232 112 05	Roth an der Our	168	39,2	233,25	0,6	12,7	0,8	0,6	24,5	0,3
232 116 05	Scheitenkorb	29	8,4	290,45	2,6	0,3	-	-	5,4	-
232 117 05	Scheuern	43	12,3	286,65	3,7	1,1	0,3	0,2	7,0	0,0
232 121 05	Sevenig bei Neuerburg	55	8,0	144,75	1,7	1,7	0,4	0,3	4,0	-
232 122 05	Sinspelt	437	134,8	308,40	1,3	23,0	40,3	32,8	70,4	6,3
232 127 05	Übereisenbach	47	12,2	260,13	0,5	2,7	0,2	0,2	8,5	-
232 128 05	Uppershausen	71	19,2	270,56	2,3	1,7	0,7	0,6	14,5	-
232 130 05	Waldhof-Falkenstein	37	12,7	342,76	0,8	3,0	3,3	2,8	4,3	1,5
232 132 05	Weidingen	187	55,8	298,64	4,0	6,2	12,1	9,9	35,4	0,1
232 138 05	Zweifelscheid	48	12,8	267,27	1,4	1,3	2,5	2,0	7,9	-
232 000 06	VG Prüm	21 421	15 110,4	705,40	252,2	1 500,9	8 554,5	6 914,8	5 489,3	842,5
232 202 06	Auw bei Prüm	671	317,1	472,61	15,7	22,7	139,9	113,9	149,4	11,0
232 206 06	Bleialf	1 185	465,5	392,81	6,4	77,8	134,4	109,4	250,6	17,4
232 207 06	Brandscheid	339	103,2	304,34	10,6	14,7	0,6	0,4	75,2	1,5
232 208 06	Buchet	257	58,2	226,52	5,6	8,3	0,3	0,2	43,1	0,2
232 209 06	Büdesheim	593	206,9	348,92	5,6	25,0	9,5	7,7	151,0	15,9
232 216 06	Dingdorf	101	59,6	590,29	3,8	3,2	33,3	26,7	25,1	0,4
232 222 06	Feuerscheid	356	116,8	328,05	3,9	12,0	10,7	8,6	90,9	0,5
232 223 06	Fleringen	336	163,9	487,77	7,5	17,7	70,6	56,7	79,0	1,9
232 224 06	Giesdorf	135	84,6	626,60	2,9	6,5	45,0	36,6	25,4	12,3
232 226 06	Weinsheim	1 033	3 730,4	3 611,18	12,3	178,6	3 691,6	2 964,4	252,5	319,7
232 227 06	Gondenbrett	469	176,2	375,74	7,6	17,8	9,6	7,7	128,1	1,5
232 230 06	Großlangenfeld	129	35,9	278,09	2,8	4,7	1,0	0,8	23,4	0,5
232 231 06	Habscheid	577	175,9	304,89	10,3	21,8	49,5	39,8	97,5	2,4
232 236 06	Heckhuscheid	141	41,5	294,12	4,5	3,9	0,9	0,7	32,0	0,0
232 238 06	Heisdorf	99	27,5	278,12	1,6	5,5	1,0	0,8	18,7	0,5
232 250 06	Kleinlangenfeld	144	48,2	334,66	3,6	4,7	15,4	12,3	26,1	1,1
232 256 06	Lasel	335	102,8	306,74	2,0	13,9	17,3	13,9	71,8	0,2
232 265 06	Masthorn	65	20,5	315,43	3,8	0,7	0,5	0,4	15,4	0,0
232 266 06	Matzerath	54	15,8	293,00	3,4	0,8	- 2,4	- 2,0	13,0	0,1
232 271 06	Mützenich	121	36,5	301,26	4,1	4,5	2,5	2,0	25,3	0,2
232 272 06	Neuendorf	103	63,7	618,44	2,5	8,1	18,1	14,5	29,4	8,9

30 Steuereinnahmen, Realsteuerhebesätze, Realsteueraufbringungskraft und Steuereinnahmekraft der Gemeinden 2008

Gem.- Schl.- Nr.	Landkreis Verbandsgemeinde Gemeinde	Realsteuer- hebesätze			Realsteueraufbringungskraft				Steuer- einnahmekraft der Gemeinden ²⁾		Steuer- einnahmekraft der Gemeinden ²⁾ zuzüglich Schlüssel- zuweisung ³⁾		
		Grund- steuer		Ge- wer- be- steuer	insgesamt		Grund- steuer	Ge- werbe- steuer					
		A	B										
		%											1 000 EUR
noch: LK Eifelkreis Bitburg-Prüm													
232 025 05	Dauwelshausen	320	320	350	5,0	61,12	57,49	3,63	11,6	143,40	51,7	638,59	
232 031 05	Emmelbaum	320	320	350	3,3	49,00	49,00	-	14,8	218,04	39,2	576,91	
232 038 05	Fischbach-Oberraden	300	300	330	5,7	84,53	78,71	5,82	14,6	214,74	35,0	515,09	
232 040 05	Geichlingen	300	325	350	660,3	1 622,46	89,25	1 533,21	591,7	1 453,81	591,7	1 453,81	
232 041 05	Gemünd	320	320	350	3,2	226,64	226,64	-	5,5	390,36	19,8	1 415,36	
232 042 05	Gentingen	320	330	350	4,6	76,05	71,36	4,69	13,2	216,34	33,1	543,21	
232 047 05	Heilbach	300	300	330	8,4	64,01	57,62	6,39	22,9	174,48	72,3	552,08	
232 049 05	Herbstmühle	350	350	400	1,5	50,77	50,77	-	4,0	133,07	16,1	537,67	
232 054 05	Hommerdingen	320	330	375	3,2	64,90	64,90	-	5,2	103,94	29,1	582,26	
232 056 05	Hütten	300	300	400	23,0	478,65	63,10	415,54	26,0	541,75	26,0	541,75	
232 059 05	Hüttingen bei Lahr	320	320	350	6,5	53,20	51,02	2,18	18,3	148,60	67,4	548,27	
232 064 05	Karlshausen	320	320	350	121,7	337,92	73,60	264,32	170,6	473,80	274,7	763,12	
232 066 05	Keppeshausen	320	400	400	1,2	59,80	51,00	8,80	1,3	63,15	10,9	543,40	
232 067 05	Körperich	320	320	350	374,5	331,11	69,49	261,61	501,8	443,70	529,1	467,77	
232 068 05	Koxhausen	320	320	350	45,9	445,69	54,85	390,83	59,9	581,77	59,9	581,77	
232 069 05	Kruchten	310	320	350	32,3	82,38	62,02	20,35	68,5	174,78	223,9	571,28	
232 072 05	Lahr	320	320	350	17,8	95,77	65,56	30,21	48,7	261,95	101,6	546,06	
232 073 05	Leimbach	320	320	350	26,8	426,03	80,13	345,90	28,0	445,06	28,0	445,06	
232 080 05	Mettendorf	320	320	350	372,0	329,47	85,41	244,06	562,5	498,19	728,5	645,24	
232 084 05	Muxerath	300	300	330	4,1	79,94	73,10	6,84	7,1	139,82	29,5	578,80	
232 085 05	Nasingen	320	320	350	2,3	46,22	41,96	4,26	8,2	164,34	26,8	535,00	
232 088 05	Neuerburg, St.	330	330	350	499,7	330,46	94,70	235,77	808,0	534,36	957,4	633,19	
232 089 05	Niedergeckler	320	320	350	2,8	62,77	55,93	6,84	10,6	240,66	26,2	594,64	
232 090 05	Niederraden	300	300	330	6,1	153,30	72,10	81,20	15,3	381,45	27,1	678,15	
232 094 05	Niehl	300	300	330	14,1	201,74	65,96	135,79	31,2	445,66	42,7	609,46	
232 095 05	Nusbaum	320	320	350	29,6	63,01	77,64	- 14,63	84,0	178,78	247,7	527,10	
232 096 05	Obergeckler	300	300	330	8,9	55,92	50,60	5,32	25,0	156,29	82,2	514,00	
232 102 05	Utscheid	320	320	350	67,0	136,41	57,02	79,39	122,5	249,52	292,3	595,38	
232 106 05	Plascheid	320	320	350	5,3	67,59	60,39	7,20	19,3	244,82	37,0	468,67	
232 110 05	Rodershausen	320	320	350	36,0	192,50	63,47	129,04	50,4	269,40	115,6	618,34	
232 112 05	Roth an der Our	320	320	350	14,7	87,79	83,07	4,72	39,5	234,94	104,8	623,98	
232 116 05	Scheitenkorb	300	300	350	2,8	98,14	98,14	-	8,3	285,21	19,1	659,72	
232 117 05	Scheuern	300	300	330	5,1	119,35	111,42	7,93	12,1	280,49	32,0	743,91	
232 121 05	Sevenig bei Neuerburg	320	320	350	3,7	66,76	59,96	6,80	7,6	138,33	29,7	540,89	
232 122 05	Sinspelt	320	320	350	67,7	154,93	58,24	96,69	136,9	313,33	235,4	538,64	
232 127 05	Übereisenbach	320	320	400	3,5	75,21	70,91	4,30	12,0	255,83	28,2	598,98	
232 128 05	Uppershausen	300	320	350	4,7	65,66	55,69	9,97	19,0	267,63	44,4	625,92	
232 130 05	Waldhof-Falkenstein	320	400	400	6,3	169,70	86,89	82,81	11,5	311,95	20,6	555,76	
232 132 05	Weidingen	320	320	350	22,7	121,63	53,60	68,02	56,0	299,20	113,2	605,42	
232 138 05	Zweifelscheid	320	320	350	5,2	108,94	54,58	54,35	12,6	263,44	22,9	477,08	
232 000 06	VG Prüm	306	329	339	11 034,8	515,14	82,93	432,21	15 726,8	734,18	18 989,0	886,47	
232 202 06	Auw bei Prüm	300	330	350	184,9	275,52	56,98	218,54	319,4	475,94	381,8	568,95	
232 206 06	Bleialf	330	330	350	226,2	190,88	71,96	118,91	469,2	395,91	794,9	670,83	
232 207 06	Brandscheid	300	330	330	25,8	76,07	74,24	1,83	102,3	301,79	182,4	538,11	
232 208 06	Buchet	300	330	330	14,2	55,31	53,96	1,34	57,4	223,53	151,1	588,07	
232 209 06	Büdesheim	330	330	350	40,3	68,04	51,26	16,78	205,4	346,42	312,7	527,33	
232 216 06	Dingdorf	300	320	330	44,0	435,42	69,18	366,24	62,9	622,80	62,9	622,80	
232 222 06	Feuerscheid	300	330	330	27,8	78,14	44,85	33,29	117,2	329,15	206,1	578,81	
232 223 06	Fleringen	300	320	330	104,4	310,66	76,90	233,76	171,4	510,03	228,6	680,41	
232 224 06	Giesdorf	330	330	350	56,4	417,64	68,18	349,47	85,8	635,48	88,0	651,84	
232 226 06	Weinsheim	300	330	330	4 300,1	4 162,71	188,41	3 974,30	4 145,2	4 012,76	4 145,2	4 012,76	
232 227 06	Gondenbrett	300	330	330	36,1	76,94	54,17	22,77	163,8	349,33	272,6	581,14	
232 230 06	Großlangenfeld	330	330	330	8,4	64,77	56,18	8,59	32,1	248,71	75,0	581,01	
232 231 06	Habscheid	300	330	330	87,1	150,95	55,51	95,44	177,3	307,21	344,8	597,65	
232 236 06	Heckhuscheid	300	330	330	9,3	66,18	58,89	7,29	41,2	292,27	83,7	593,47	
232 238 06	Heisdorf	300	330	330	8,3	83,90	72,22	11,68	27,3	276,11	54,8	553,53	
232 250 06	Kleinlangenfeld	300	320	330	25,4	176,42	57,86	118,56	49,6	344,31	102,4	710,89	
232 256 06	Lasel	300	330	330	35,4	105,80	48,38	57,43	104,0	310,46	209,3	624,64	
232 265 06	Masthorn	300	330	330	4,9	74,74	66,32	8,42	20,1	309,94	38,7	595,05	
232 266 06	Matzerath	300	330	330	1,4	25,59	75,69	- 50,09	15,0	277,59	26,6	492,00	
232 271 06	Mützenich	300	330	330	11,3	93,39	70,34	23,05	36,3	300,38	64,0	528,55	
232 272 06	Neuendorf	300	330	330	30,7	298,49	103,26	195,22	65,5	636,06	65,5	636,06	

30 Steuereinnahmen, Realsteuerhebesätze, Realsteueraufbringungskraft und Steuereinnahmekraft der Gemeinden 2008

Gem.- Schl.- Nr.	Landkreis Verbandsgemeinde Gemeinde	Be- völkerung am 30.06.2008	Steuereinnahmen insgesamt (netto)		Einnahmen aus der / dem					
					Grundsteuer		Gewerbsteuer		Gemeindeanteil an der	
					A	B	Auf- kommen (brutto)	Ein- nahmen (netto) ¹⁾	Ein- kommen- steuer	Umsatz- steuer
		Anzahl	1 000 EUR	EUR je Einw.	1 000 EUR					

noch: LK Eifelkreis Bitburg-Prüm

232 276 06	Niederlauch	49	8,0	163,78	1,1	1,5	0,1	0,1	5,2	-
232 279 06	Nimshuscheid	297	105,8	356,15	2,6	12,6	24,7	19,9	69,5	0,3
232 280 06	Nimsreuland	113	27,3	242,00	1,9	3,7	0,3	0,2	20,8	0,3
232 283 06	Oberlascheid	146	43,7	299,10	6,6	2,9	17,6	14,1	19,2	0,4
232 284 06	Oberlauch	62	68,6	1 106,71	3,6	0,8	64,7	52,7	9,9	1,3
232 288 06	Olzheim	543	247,1	455,06	7,1	32,2	98,1	79,8	122,3	3,5
232 290 06	Orlenbach	201	99,4	494,28	1,3	9,7	12,9	10,4	76,1	0,7
232 292 06	Pittenbach	105	362,0	3 447,36	1,7	61,0	313,6	253,6	27,0	18,6
232 295 06	Pronsfeld	960	567,8	591,45	6,4	54,7	232,5	189,3	244,1	70,3
232 296 06	Prüm, St.	5 282	4 575,7	866,29	10,5	576,9	2 409,8	1 962,3	1 742,2	272,6
232 300 06	Rommersheim	646	260,0	402,46	11,9	22,3	48,2	38,7	182,9	2,2
232 302 06	Roth bei Prüm	444	330,7	744,83	8,7	15,9	251,4	201,9	99,6	4,0
232 304 06	Schönecken	1 546	1 066,2	689,65	5,8	105,0	647,5	527,2	363,8	46,3
232 305 06	Schwirzheim	437	138,1	315,93	7,5	15,6	15,3	12,3	100,4	1,9
232 307 06	Seiwerath	144	87,0	604,26	3,3	5,5	39,8	32,0	40,7	4,8
232 308 06	Sellerich	298	95,5	320,57	8,6	10,6	11,4	9,2	64,6	1,2
232 318 06	Waltersheim	763	263,9	345,87	8,4	39,0	31,9	25,6	181,2	7,9
232 320 06	Wutzerath	419	121,8	290,70	2,7	14,1	23,3	19,0	78,5	5,4
232 321 06	Wawern	300	94,6	315,26	3,6	9,9	2,6	2,1	77,5	0,3
232 327 06	Winningen	67	14,0	208,81	2,4	1,6	0,3	0,3	9,4	0,1
232 328 06	Winterscheid	152	37,1	243,86	4,6	3,3	1,3	1,0	27,5	0,0
232 329 06	Winterspelt	809	299,2	369,85	13,6	31,4	52,2	42,5	201,4	3,4
232 332 06	Hersdorf	395	146,4	370,67	7,7	17,6	6,2	4,9	102,3	1,0
232 000 07	VG Speicher	7 950	3 520,0	442,77	30,1	637,5	978,9	796,4	1 911,7	121,9
232 006 07	Auw an der Kyll	153	46,2	301,67	0,1	8,8	- 1,7	- 1,4	37,7	0,3
232 010 07	Beilingen	357	185,2	518,82	2,9	31,0	62,4	50,1	95,8	4,0
232 050 07	Herforst	1 166	412,8	354,06	1,7	75,5	92,5	75,3	245,7	11,4
232 055 07	Hosten	198	64,4	325,31	1,6	6,1	13,1	10,6	45,3	0,2
232 104 07	Philippshiem	115	42,1	365,88	0,4	6,1	6,0	4,9	29,2	0,4
232 107 07	Preist	696	225,3	323,77	4,4	29,8	1,7	1,3	186,5	1,9
232 123 07	Speicher	3 124	1 581,4	506,20	6,1	309,7	509,4	414,8	750,4	91,8
232 289 07	Orenhofen	1 313	450,4	343,04	5,3	78,3	31,7	25,8	332,8	6,2
232 311 07	Spangdahlem	828	512,2	618,61	7,5	92,2	263,9	214,9	188,2	5,7
233 000 00	LK Vulkaneifel	62 511	42 873,4	685,85	436,4	4 696,5	24 157,2	19 646,1	16 339,6	1 437,2
233 000 01	VG Daun	23 602	17 860,2	756,72	135,6	1 774,5	10 886,2	8 869,2	6 487,3	512,8
233 006 01	Betteldorf	296	93,5	315,93	2,3	12,3	5,3	4,3	73,0	0,7
233 008 01	Bleckhausen	313	106,6	340,46	2,3	15,8	2,6	2,1	85,4	0,1
233 011 01	Brockscheid	212	65,0	306,54	0,7	12,3	2,8	2,3	47,5	1,6
233 014 01	Darscheid	830	316,2	380,91	2,2	42,9	35,2	28,7	233,3	6,1
233 016 01	Demerath	321	112,8	351,47	3,7	11,9	31,0	25,3	68,7	2,2
233 017 01	Deudesfeld	399	176,9	443,44	3,1	27,0	48,8	39,8	100,7	4,2
233 018 01	Dockweiler	674	349,0	517,83	2,2	43,0	161,8	129,9	163,0	8,9
233 020 01	Dreis-Brück	916	576,8	629,69	5,8	90,5	296,6	238,2	224,7	15,3
233 021 01	Ellscheid	290	88,6	305,61	3,4	10,3	23,2	19,0	54,9	0,3
233 025 01	Gefell	98	34,3	349,64	1,0	3,3	3,7	3,0	26,5	0,3
233 027 01	Gillenfeld	1 447	707,3	488,80	8,9	86,0	201,7	164,4	426,2	16,8
233 030 01	Hinterweiler	220	50,1	227,60	1,8	8,8	0,7	0,6	37,1	0,7
233 031 01	Hörscheid	139	46,5	334,77	2,3	4,7	0,4	0,3	38,1	0,6
233 034 01	Immerath	258	99,7	386,57	2,6	11,1	29,6	24,1	56,2	4,3
233 039 01	Kirchweiler	375	150,6	401,49	2,2	16,7	16,7	13,6	114,7	1,8
233 040 01	Kradenbach	154	50,5	328,15	1,2	7,6	- 0,6	- 0,5	41,1	0,5
233 042 01	Mehren	1 393	730,2	524,18	6,4	121,6	230,5	187,9	385,4	23,7
233 043 01	Meisburg	254	111,3	438,26	4,0	10,6	49,4	40,3	53,6	1,7
233 046 01	Mückeln	221	68,0	307,50	1,9	8,9	- 2,9	- 2,4	57,0	1,6
233 049 01	Nerdlen	223	156,4	701,52	3,0	26,4	96,5	77,5	48,0	0,9
233 052 01	Niederstadtfeld	477	473,7	993,06	3,3	31,9	335,4	273,4	147,0	16,9
233 055 01	Oberstadtfeld	597	220,4	369,10	2,2	28,5	49,0	40,0	144,5	4,0
233 061 01	Sarmersbach	182	79,0	434,05	2,7	8,3	32,6	26,6	39,7	0,8
233 062 01	Saxler	73	21,2	290,08	2,6	1,7	0,3	0,3	16,3	0,0

30 Steuereinnahmen, Realsteuerhebesätze, Realsteueraufbringungskraft und Steuereinnahmekraft der Gemeinden 2008

Gem.- Schl.- Nr.	Landkreis Verbandsgemeinde Gemeinde	Realsteuer- hebesätze			Realsteueraufbringungskraft				Steuer- einnahmekraft der Gemeinden ²⁾		Steuer- einnahmekraft der Gemeinden ²⁾ zuzüglich Schlüssel- zuweisung ³⁾		
		Grund- steuer		Ge- wer- be- steuer	insgesamt		Grund- steuer	Ge- werbe- steuer					
		A	B										
		%			1 000 EUR	EUR je Einw.	EUR je Einw.	EUR je Einw.	1 000 EUR	EUR je Einw.	1 000 EUR	EUR je Einw.	
noch: LK Eifelkreis Bitburg-Prüm													
232 276 06	Niederlauch	300	330	330	2,7	54,43	52,33	2,10	7,8	159,45	28,3	577,88	
232 279 06	Nimshuscheid	300	330	330	42,9	144,33	51,77	92,57	107,8	362,90	184,4	621,03	
232 280 06	Nimsreuland	300	300	330	6,2	55,12	52,46	2,66	27,3	241,29	62,5	552,71	
232 283 06	Oberlascheid	300	330	330	28,8	197,56	63,48	134,08	45,1	308,71	90,2	617,88	
232 284 06	Oberlauch	300	330	350	72,2	1 164,11	69,21	1 094,90	71,4	1 151,45	92,2	1 487,82	
232 288 06	Olzheim	330	330	350	141,9	261,30	71,95	189,35	249,4	459,38	336,8	620,26	
232 290 06	Orlenbach	300	330	330	25,5	127,09	55,76	71,34	99,8	496,51	108,5	539,97	
232 292 06	Pittenbach	270	330	340	402,8	3 835,92	612,37	3 223,55	388,5	3 699,55	388,5	3 699,55	
232 295 06	Pronsfeld	330	330	350	305,2	317,94	64,02	253,92	576,4	600,43	576,4	600,43	
232 296 06	Prüm, St.	330	330	350	3 126,8	591,96	113,58	478,39	4 694,1	888,70	4 966,0	940,17	
232 300 06	Rommersheim	300	320	330	88,5	136,96	53,99	82,97	264,0	408,72	397,3	614,98	
232 302 06	Roth bei Prüm	300	320	330	304,6	686,08	56,48	629,60	358,6	807,77	420,6	947,26	
232 304 06	Schönecken	330	330	350	791,5	511,96	72,82	439,14	1 081,3	699,45	1 129,4	730,56	
232 305 06	Schwarzheim	300	330	330	40,1	91,77	52,87	38,89	139,4	318,90	266,5	609,92	
232 307 06	Seiwerath	300	330	330	53,1	368,44	60,92	307,51	90,7	629,65	114,1	792,06	
232 308 06	Sellerich	270	320	330	33,0	110,84	68,12	42,71	96,6	324,13	176,2	591,15	
232 318 06	Waltersheim	300	320	330	84,7	111,05	64,53	46,52	267,5	350,62	462,2	605,79	
232 320 06	Watzersath	330	330	350	41,2	98,44	40,07	58,37	120,8	288,42	237,2	566,10	
232 321 06	Wawern	300	330	330	16,4	54,76	45,28	9,48	93,7	312,38	171,8	572,83	
232 327 06	Winningen	300	330	330	4,3	64,45	59,13	5,31	13,8	205,28	39,1	583,63	
232 328 06	Winterscheid	300	330	330	9,2	60,38	51,13	9,25	36,5	240,01	96,0	631,27	
232 329 06	Winterspelt	330	330	350	98,6	121,90	54,27	67,63	293,7	363,05	518,3	640,69	
232 332 06	Hersdorf	300	330	330	32,2	81,46	64,12	17,35	134,2	339,78	235,6	596,48	
232 000 07	VG Speicher	315	320	349	1 731,5	217,80	88,19	129,61	3 582,6	450,65	5 032,6	633,03	
232 006 07	Auw an der Kyll	320	330	350	7,3	47,79	59,47	- 11,68	45,7	298,38	81,1	529,92	
232 010 07	Beilingen	310	310	330	105,8	296,47	102,12	194,36	193,4	541,66	200,3	561,20	
232 050 07	Herforst	320	320	350	178,3	152,91	69,74	83,17	418,2	358,63	718,7	616,39	
232 055 07	Hosten	320	330	350	21,4	107,92	38,65	69,27	64,5	325,55	108,3	546,95	
232 104 07	Philippsheim	300	320	350	13,1	113,90	59,46	54,44	41,6	361,40	59,9	520,51	
232 107 07	Preist	310	320	350	37,3	53,53	51,04	2,49	225,4	323,86	404,8	581,62	
232 123 07	Speicher	310	320	350	867,0	277,51	106,53	170,98	1 614,6	516,83	1 877,7	601,04	
232 289 07	Orenhofen	320	320	350	120,6	91,83	66,54	25,28	453,8	345,59	760,1	578,91	
232 311 07	Spangdahlem	320	320	350	380,8	459,94	125,70	334,24	525,7	634,88	821,7	992,42	
233 000 00	LK Vulkaneifel	292	324	348	30 789,1	492,54	85,09	407,45	44 054,7	704,75	52 058,7	832,79	
233 000 01	VG Daun	303	346	351	13 248,7	561,34	78,82	482,51	18 231,7	772,47	21 224,1	899,25	
233 006 01	Betteldorf	280	317	352	20,9	70,58	51,96	18,62	93,6	316,34	170,8	577,07	
233 008 01	Bleckhausen	300	317	380	21,5	68,81	60,84	7,97	106,5	340,39	187,5	599,11	
233 011 01	Brockscheid	300	320	360	16,5	77,65	64,37	13,28	65,1	307,04	106,2	500,76	
233 014 01	Darscheid	280	320	352	84,3	101,56	57,30	44,26	317,2	382,11	489,0	589,17	
233 016 01	Demerath	300	317	352	48,6	151,48	50,71	100,77	113,8	354,60	197,2	614,31	
233 017 01	Deudesfeld	300	320	352	82,3	206,34	78,83	127,51	178,2	446,69	243,4	610,10	
233 018 01	Dockweiler	280	320	330	227,6	337,66	70,70	266,96	367,6	545,36	367,6	545,36	
233 020 01	Dreis-Brück	270	317	330	432,5	472,13	112,06	360,08	614,1	670,37	676,1	738,13	
233 021 01	Ellscheid	300	320	360	37,7	130,03	48,47	81,56	88,7	306,03	172,1	593,51	
233 025 01	Gefell	300	317	330	8,7	88,71	46,21	42,50	34,7	354,38	63,1	643,90	
233 027 01	Gillenfeld	300	320	352	309,6	213,93	68,61	145,32	715,4	494,38	891,7	616,26	
233 030 01	Hinterweiler	300	320	352	11,7	53,13	49,82	3,30	49,3	224,10	133,2	605,38	
233 031 01	Hörscheid	270	290	330	8,4	60,29	57,17	3,12	47,0	338,20	79,4	571,42	
233 034 01	Immerath	300	320	350	45,2	175,02	54,79	120,23	100,2	388,29	168,9	654,46	
233 039 01	Kirchweiler	269	317	352	37,5	99,99	53,66	46,33	150,9	402,39	217,6	580,31	
233 040 01	Kradenbach	269	317	330	8,7	56,50	60,79	- 4,29	50,4	327,05	80,0	519,39	
233 042 01	Mehren	300	320	352	374,9	269,13	96,60	172,53	741,4	532,26	811,3	582,44	
233 043 01	Meisburg	300	320	352	66,5	261,68	58,94	202,74	112,6	443,43	168,8	664,64	
233 046 01	Mückeln	300	320	352	8,2	37,11	50,72	- 13,62	67,3	304,43	129,7	586,93	
233 049 01	Nerdlen	270	300	330	140,2	628,77	147,65	481,12	170,2	763,04	170,2	763,04	
233 052 01	Niederstadtfeld	300	320	352	386,5	810,20	77,16	733,04	488,4	1 023,87	488,4	1 023,87	
233 055 01	Oberstadtfeld	269	317	352	83,8	140,42	54,79	85,63	223,3	374,11	363,5	608,89	
233 061 01	Sarmersbach	270	317	352	45,7	251,32	64,54	186,79	80,1	440,36	140,2	770,28	
233 062 01	Saxler	270	320	380	4,8	66,30	62,03	4,27	21,1	288,86	46,7	639,18	

30 Steuereinnahmen, Realsteuerhebesätze, Realsteueraufbringungskraft und Steuereinnahmekraft der Gemeinden 2008

Gem.- Schl.- Nr.	Landkreis Verbandsgemeinde Gemeinde	Be- völkerung am 30.06.2008	Steuereinnahmen insgesamt (netto)		Einnahmen aus der / dem					
					Grundsteuer		Gewerbsteuer		Gemeindeanteil an der	
		A	B	Auf- kommen (brutto)	Ein- nahmen (netto) ¹⁾	Ein- kommen- steuer	Umsatz- steuer			
		Anzahl	1 000 EUR	EUR je Einw.	1 000 EUR					
noch: LK Vulkaneifel										
233 063 01	Schalkenmehren	593	313,0	527,84	3,7	44,4	109,8	89,9	168,4	4,8
233 064 01	Schönbach	277	100,4	362,57	2,1	10,9	8,1	6,6	78,3	1,4
233 065 01	Schutz	148	71,4	482,55	1,7	9,6	0,7	0,5	57,9	0,8
233 067 01	Steineberg	251	70,4	280,33	1,7	8,3	3,0	2,5	56,7	0,5
233 068 01	Steiningen	205	91,9	448,22	3,0	7,9	33,9	27,6	51,7	1,3
233 070 01	Strohn	499	184,2	369,14	5,2	17,2	45,6	36,6	120,1	4,0
233 071 01	Strotzbüsch	440	131,1	297,88	3,1	21,4	42,1	34,3	67,8	2,4
233 074 01	Udler	301	81,7	271,38	2,9	10,3	5,1	4,2	62,5	0,0
233 075 01	Üdersdorf	1 119	358,9	320,74	6,7	49,6	29,3	23,9	268,3	5,7
233 077 01	Utzerath	177	64,0	361,45	3,0	10,2	1,3	1,1	48,8	0,1
233 079 01	Wallenborn	458	221,0	482,62	2,2	23,0	63,8	52,0	135,9	6,7
233 081 01	Weidenbach	271	107,8	397,90	3,7	15,3	7,4	6,0	77,0	4,6
233 084 01	Winkel (Eifel)	149	34,5	231,74	3,1	6,0	0,6	0,5	23,6	0,0
233 501 01	Daun, St.	8 352	11 145,4	1 334,45	21,6	898,3	8 885,4	7 244,6	2 587,8	366,6
233 000 02	VG Gerolstein	14 012	9 195,1	656,23	82,9	1 139,3	4 746,0	3 847,2	3 648,6	435,9
233 004 02	Berlingen	190	119,0	626,33	2,2	16,8	62,7	51,1	45,5	2,9
233 026 02	Gerolstein, St.	7 544	5 709,8	756,87	28,6	754,7	3 138,1	2 555,3	2 057,5	292,4
233 033 02	Hohenfels-Essingen	370	118,9	321,39	2,7	18,2	19,3	15,5	79,8	1,8
233 036 02	Kalenborn-Scheuern	483	157,9	326,99	6,6	21,3	5,0	4,0	120,0	5,0
233 050 02	Neroth	900	320,0	355,51	3,4	47,4	38,2	31,1	229,4	5,1
233 056 02	Pelm	1 010	534,2	528,90	2,6	67,7	213,4	171,4	273,9	15,9
233 058 02	Rockeskyll	268	116,7	435,53	2,5	15,2	42,0	33,7	61,6	2,8
233 060 02	Salm	357	110,4	309,30	4,5	15,8	- 38,6	- 31,5	115,3	4,6
233 204 02	Birresborn	1 206	371,7	308,24	6,7	75,5	- 3,4	- 2,7	263,0	25,5
233 209 02	Densborn	601	1 030,8	1 715,09	3,9	39,9	970,1	779,0	137,2	69,5
233 211 02	Duppach	298	94,0	315,44	7,6	10,7	2,5	2,0	72,6	0,4
233 223 02	Kopp	183	54,5	297,64	4,2	14,3	1,0	0,8	34,4	0,1
233 227 02	Mürtenbach	602	457,1	759,38	7,5	41,9	295,9	237,6	158,5	9,9
233 000 03	VG Hillesheim	8 781	5 486,3	624,79	74,9	617,0	2 694,9	2 195,0	2 307,7	229,7
233 002 03	Basberg	73	23,0	315,26	1,6	3,0	0,4	0,3	18,0	-
233 005 03	Berndorf	529	144,2	272,63	4,7	23,6	11,1	8,9	104,0	1,3
233 019 03	Dohm-Lammersdorf	157	62,9	400,87	3,2	6,9	- 3,8	- 3,1	55,3	0,3
233 029 03	Hillesheim, St.	3 170	2 580,3	813,97	12,5	288,3	1 517,1	1 236,9	877,8	143,5
233 038 03	Kerpen (Eifel)	440	206,4	469,18	5,5	28,7	49,2	40,0	124,3	2,4
233 053 03	Oberbettingen	727	336,3	462,57	3,5	32,0	125,9	102,6	181,3	14,6
233 054 03	Oberehe-Stroheich	354	119,4	337,24	3,9	12,7	24,1	19,3	81,0	0,5
233 076 03	Üxheim	1 391	797,3	573,17	18,5	96,5	273,8	223,2	397,0	47,6
233 080 03	Walsdorf	908	288,0	317,23	4,8	39,0	57,2	45,6	189,5	7,6
233 083 03	Wiesbaum	599	718,3	1 199,16	11,6	53,0	588,5	479,8	156,7	5,9
233 229 03	Nohn	433	210,1	485,25	5,1	33,5	51,4	41,3	123,0	5,9
233 000 04	VG Kelberg	7 335	4 380,5	597,21	66,5	562,6	2 209,6	1 782,7	1 864,9	86,7
233 003 04	Beinhausen	89	16,9	190,03	0,8	2,5	0,4	0,3	13,0	0,0
233 010 04	Boxberg	210	92,9	442,40	2,3	7,4	21,8	17,4	65,4	0,0
233 032 04	Hörschhausen	152	61,8	406,68	0,7	7,5	8,3	6,6	42,6	3,8
233 037 04	Katzwinkel	109	39,1	358,66	1,7	4,9	7,6	6,1	25,6	0,6
233 048 04	Neichen	143	65,0	454,35	1,4	5,0	20,6	16,5	41,3	0,5
233 201 04	Arbach	152	47,7	313,86	2,2	6,9	0,4	0,3	38,1	0,1
233 202 04	Bereborn	112	44,3	395,87	1,2	6,9	7,4	5,9	29,3	0,5
233 203 04	Berenbach	186	66,1	355,16	1,2	12,8	- 0,1	- 0,1	50,8	1,2
233 205 04	Bodenbach	229	70,5	308,02	2,9	11,7	15,3	12,2	42,6	0,9
233 206 04	Bongard	246	96,6	392,81	3,0	12,3	2,8	2,3	78,4	0,3
233 207 04	Borler	87	40,1	460,57	2,1	4,4	11,1	8,9	24,4	0,0
233 208 04	Brücktal	92	31,7	344,20	1,5	3,8	0,8	0,6	25,2	0,4
233 210 04	Drees	159	49,4	310,75	2,4	6,6	- 0,1	- 0,1	37,5	2,9
233 212 04	Gelenberg	102	35,7	350,02	1,7	6,3	5,2	4,2	22,2	1,0
233 213 04	Gunderath	131	93,2	711,78	0,5	53,9	20,9	16,8	17,1	4,7
233 215 04	Höchstberg	347	136,2	392,44	1,6	24,0	26,9	21,6	86,3	1,9
233 216 04	Horperath	121	30,7	253,47	1,2	5,6	0,4	0,4	20,5	0,0
233 217 04	Kaperich	170	93,2	548,34	0,6	18,1	36,4	28,7	37,5	7,8
233 218 04	Kelberg	1 955	2 182,7	1 116,45	12,0	191,3	1 712,2	1 384,9	545,6	45,9

30 Steuereinnahmen, Realsteuerhebesätze, Realsteueraufbringungskraft und Steuereinnahmekraft der Gemeinden 2008

Gem.- Schl.- Nr.	Landkreis Verbandsgemeinde Gemeinde	Realsteuer- hebesätze			Realsteueraufbringungskraft				Steuer- einnahmekraft der Gemeinden ²⁾		Steuer- einnahmekraft der Gemeinden ²⁾ zuzüglich Schlüssel- zuweisung ³⁾		
		Grund- steuer		Ge- wer- be- steuer	insgesamt		Grund- steuer	Ge- werbe- steuer					
		A	B										
		%							1 000 EUR	EUR je Einw.	EUR je Einw.	EUR je Einw.	1 000 EUR
noch: LK Vulkaneifel													
233 063 01	Schalkenmehren	280	320	360	162,6	274,13	85,45	188,67	315,9	532,80	362,2	610,86	
233 064 01	Schönbach	280	320	352	22,1	79,75	49,10	30,66	100,2	361,86	161,9	584,64	
233 065 01	Schutz	280	320	360	12,6	84,89	80,38	4,51	71,1	480,36	84,8	572,89	
233 067 01	Steineberg	300	300	360	14,0	55,97	43,82	12,15	70,7	281,62	136,3	543,12	
233 068 01	Steiningen	300	317	352	46,7	227,66	55,20	172,45	93,4	455,57	120,8	589,03	
233 070 01	Strohn	280	290	330	76,1	152,50	50,93	101,57	191,3	383,27	301,3	603,83	
233 071 01	Strotzbüsch	320	320	352	69,2	157,35	57,67	99,68	131,6	299,16	261,9	595,22	
233 074 01	Udler	320	320	380	18,4	61,17	44,83	16,34	80,1	266,10	171,6	570,15	
233 075 01	Üdersdorf	300	317	352	89,8	80,29	52,95	27,33	358,4	320,25	637,7	569,93	
233 077 01	Utzerath	280	320	380	15,0	84,92	77,62	7,30	63,7	359,77	105,1	593,89	
233 079 01	Wallenborn	320	320	352	92,8	202,54	57,40	145,14	223,5	488,09	322,2	703,46	
233 081 01	Weidenbach	300	300	352	28,5	105,10	76,81	28,29	108,7	401,13	162,6	599,84	
233 084 01	Winkel (Eifel)	350	320	380	9,4	63,17	59,28	3,89	33,0	221,19	90,5	607,56	
233 501 01	Daun, St.	380	380	352	10 079,2	1 206,81	97,61	1 109,20	11 393,0	1 364,10	11 742,5	1 405,95	
233 000 02	VG Gerolstein	312	320	343	6 354,0	453,47	91,29	362,17	9 539,7	680,82	11 227,1	801,25	
233 004 02	Berlingen	320	320	350	85,4	449,61	103,61	346,01	122,2	643,04	122,2	643,04	
233 026 02	Gerolstein, St.	320	320	350	4 113,1	545,22	109,04	436,17	5 880,3	779,46	6 588,8	873,38	
233 033 02	Hohenfels-Essingen	300	320	330	43,2	116,76	58,79	57,98	121,0	327,16	207,2	559,96	
233 036 02	Kalenborn-Scheuern	300	320	330	34,3	71,02	59,59	11,43	158,3	327,71	223,5	462,67	
233 050 02	Neroth	380	320	350	92,6	102,94	58,47	44,47	320,0	355,55	522,1	580,16	
233 056 02	Pelm	300	320	330	311,3	308,22	73,25	234,97	559,1	553,55	559,1	553,55	
233 058 02	Rockeskyll	300	320	330	65,1	242,81	68,58	174,23	121,2	452,35	183,2	683,68	
233 060 02	Salm	300	320	350	- 19,6	- 54,89	58,59	- 113,48	107,5	301,22	121,2	339,40	
233 204 02	Birresborn	300	320	330	82,3	68,24	71,37	- 3,13	371,4	307,96	641,9	532,29	
233 209 02	Densborn	315	320	330	1 124,6	1 871,20	76,03	1 795,17	1 140,2	1 897,16	1 206,3	2 007,13	
233 211 02	Duppach	300	320	330	21,3	71,53	62,29	9,25	93,8	314,89	178,1	597,77	
233 223 02	Kopp	320	320	330	19,9	108,65	102,55	6,10	54,1	295,70	115,1	629,03	
233 227 02	Mürtenbach	300	320	330	380,4	631,93	85,31	546,61	490,5	814,78	558,4	927,56	
233 000 03	VG Hillesheim	291	316	350	3 554,6	404,81	83,43	321,38	5 592,2	636,85	6 454,5	735,05	
233 002 03	Basberg	300	320	360	5,1	69,29	63,41	5,88	22,9	314,18	45,7	625,49	
233 005 03	Berndorf	270	320	330	42,1	79,67	56,33	23,34	145,3	274,63	310,4	586,68	
233 019 03	Dohm-Lammersdorf	270	320	360	6,8	43,54	67,89	- 24,36	63,1	401,92	94,1	599,06	
233 029 03	Hillesheim, St.	300	320	352	1 898,1	598,78	99,81	498,97	2 639,3	832,58	2 749,7	867,42	
233 038 03	Kerpen (Eifel)	280	320	350	87,4	198,68	81,55	117,14	205,0	465,81	287,0	652,19	
233 053 03	Oberbettingen	300	320	352	168,3	231,51	50,97	180,55	341,0	469,05	426,4	586,54	
233 054 03	Oberehe-Stroheich	270	300	330	45,2	127,58	51,91	75,67	121,9	344,37	205,2	579,58	
233 076 03	Üxheim	300	320	352	405,0	291,15	85,94	205,21	799,1	574,45	799,1	574,45	
233 080 03	Walsdorf	270	290	320	116,1	127,84	55,64	72,20	301,5	332,06	532,9	586,85	
233 083 03	Wiesbaum	320	320	352	679,9	1 135,10	110,73	1 024,37	733,9	1 225,14	733,9	1 225,14	
233 229 03	Nohn	260	300	330	100,5	232,17	100,16	132,01	219,3	506,47	270,4	624,40	
233 000 04	VG Kelberg	251	288	336	3 146,2	428,93	100,30	328,63	4 670,9	636,80	5 876,7	801,19	
233 003 04	Beinhausen	240	270	320	4,5	50,61	45,37	5,24	17,5	196,40	43,4	487,11	
233 010 04	Boxberg	240	270	320	37,0	176,41	57,29	119,12	98,0	466,65	144,8	689,65	
233 032 04	Hörschhausen	255	290	330	18,7	122,70	62,30	60,41	63,5	417,63	63,5	417,63	
233 037 04	Katzwinkel	255	290	330	16,0	146,73	69,23	77,50	40,6	372,78	85,7	785,94	
233 048 04	Neichen	255	290	330	30,3	211,63	51,51	160,12	68,1	476,12	94,7	662,03	
233 201 04	Arbach	240	270	320	11,7	77,20	74,39	2,80	49,8	327,93	91,2	599,72	
233 202 04	Bereborn	240	270	320	18,4	164,54	89,23	75,30	46,7	417,23	69,4	619,92	
233 203 04	Berenbach	280	320	350	14,6	78,64	79,11	- 0,47	66,6	357,82	101,7	546,75	
233 205 04	Bodenbach	240	270	320	35,5	155,15	78,59	76,56	75,9	331,51	155,5	679,10	
233 206 04	Bongard	240	270	320	22,3	90,54	77,36	13,19	100,4	408,05	157,7	641,14	
233 207 04	Borler	255	290	330	19,8	227,72	86,11	141,61	42,1	483,39	59,5	683,91	
233 208 04	Brücktal	240	270	320	7,4	80,47	70,98	9,49	32,8	356,67	46,7	507,72	
233 210 04	Drees	240	270	320	11,1	69,50	69,96	- 0,46	51,4	323,25	90,5	569,37	
233 212 04	Gelenberg	255	290	330	15,1	148,26	91,24	57,03	37,3	365,72	57,4	563,03	
233 213 04	Gunderath	255	290	330	86,7	661,46	483,76	177,70	104,3	795,91	104,3	795,91	
233 215 04	Höchstberg	260	290	330	59,5	171,59	85,49	86,10	142,5	410,52	217,2	625,96	
233 216 04	Horperath	255	290	330	8,4	69,37	65,34	4,03	28,9	238,60	71,2	588,15	
233 217 04	Kaperich	220	240	310	69,3	407,85	154,58	253,27	107,0	629,30	107,0	629,30	
233 218 04	Kelbera	270	300	340	2 076,4	1 062,09	116,72	945,37	2 340,5	1 197,20	2 431,0	1 243,46	

30 Steuereinnahmen, Realsteuerhebesätze, Realsteueraufbringungskraft und Steuereinnahmekraft der Gemeinden 2008

Gem.- Schl.- Nr.	Landkreis Verbandsgemeinde Gemeinde	Be- völkerung am 30.06.2008	Steuereinnahmen insgesamt (netto)		Einnahmen aus der / dem					
					Grundsteuer		Gewerbsteuer		Gemeindeanteil an der	
		A	B	Auf- kommen (brutto)	Ein- nahmen (netto) ¹⁾	Ein- kommen- steuer	Umsatz- steuer			
		Anzahl	1 000 EUR	EUR je Einw.	1 000 EUR					
noch: LK Vulkaneifel										
233 220 04	Kirsbach	82	45,9	559,27	2,0	2,7	14,2	11,3	29,4	0,2
233 221 04	Kötterichen	118	41,5	351,52	0,4	8,0	6,3	5,1	27,3	0,4
233 222 04	Kolverath	116	29,2	251,53	2,1	6,7	1,5	1,2	19,0	0,0
233 224 04	Lirstal	219	158,1	721,69	2,5	11,8	113,3	90,3	52,3	0,6
233 225 04	Mannebach	245	71,4	291,60	3,9	12,8	- 0,2	- 0,2	53,6	0,5
233 226 04	Mosbruch	168	62,8	374,04	1,8	7,4	12,5	10,0	42,8	0,3
233 228 04	Nitz	48	10,0	208,96	1,2	2,4	- 8,1	- 6,5	12,8	0,0
233 230 04	Oberelz	132	40,2	304,53	2,2	6,0	1,3	1,1	30,6	0,0
233 233 04	Reimerath	69	15,7	227,52	1,4	3,3	0,4	0,3	10,5	0,0
233 234 04	Retterath	373	100,6	269,81	3,0	17,2	7,4	5,9	73,0	1,0
233 236 04	Sassen	84	69,6	829,15	1,0	33,5	12,0	9,6	24,0	1,3
233 242 04	Uersfeld	717	357,5	498,63	2,1	46,2	122,3	98,2	202,3	7,7
233 243 04	Ueß	45	18,0	399,16	0,8	4,3	5,1	4,1	6,5	2,0
233 244 04	Welcherath	127	66,2	521,13	1,3	8,2	23,4	18,8	37,7	0,1
233 000 05	VG Obere Kyll	8 781	5 951,3	677,74	76,4	603,1	3 620,5	2 952,0	2 031,0	172,2
233 007 05	Birgel	485	176,0	362,92	4,1	27,4	26,0	21,2	117,8	3,3
233 022 05	Esch	515	135,8	263,64	7,8	19,2	- 0,2	- 0,1	98,9	1,1
233 023 05	Feusdorf	564	210,0	372,39	2,3	30,1	20,3	16,6	140,8	2,2
233 028 05	Gönnersdorf	549	276,0	502,74	2,5	31,0	131,6	107,3	119,2	3,4
233 035 05	Jünkerath	1 607	1 532,1	953,42	4,0	134,7	1 128,0	919,7	413,4	51,7
233 041 05	Lissendorf	1 086	423,7	390,13	7,3	85,1	99,9	81,5	225,4	20,1
233 214 05	Hallschlag	536	351,0	654,94	6,4	36,6	196,8	160,4	110,3	32,9
233 219 05	Kerschenbach	182	63,1	346,61	3,2	11,3	2,3	1,9	40,7	0,7
233 232 05	Ormont	392	559,1	1 426,23	6,1	24,0	508,6	414,7	82,9	15,0
233 235 05	Reuth	208	68,2	327,80	4,2	9,5	28,6	23,3	29,8	0,5
233 237 05	Scheid	124	45,0	362,80	4,6	5,4	- 1,3	- 1,1	33,8	0,0
233 239 05	Schüller	350	95,9	273,91	1,9	14,2	7,6	6,2	68,7	0,7
233 240 05	Stadtkyll	1 525	1 799,3	1 179,84	8,3	151,5	1 445,3	1 178,4	396,5	39,4
233 241 05	Steffeln	658	216,1	328,43	13,7	23,1	27,1	22,1	152,7	1,2
235 000 00	LK Trier-Saarburg	140 979	76 468,7	542,41	943,9	10 436,9	31 875,6	25 961,8	36 946,3	1 713,4
235 000 01	VG Hermeskeil	14 760	8 560,9	580,01	61,1	1 111,9	3 722,5	3 029,9	4 056,5	227,5
235 005 01	Bescheid	417	137,3	329,29	3,1	23,4	22,3	17,9	85,5	2,1
235 008 01	Beuren (Hochwald)	949	351,1	369,92	6,3	53,0	47,9	39,0	245,5	4,1
235 014 01	Damflos	658	276,4	420,02	1,7	31,5	25,9	21,1	219,3	1,2
235 030 01	Geisfeld	559	211,3	378,07	3,3	27,3	59,9	48,1	128,8	2,1
235 035 01	Grimburg	506	190,6	376,74	4,5	23,7	11,5	9,3	130,7	0,7
235 036 01	Gusenburg	1 186	441,7	372,47	3,2	63,8	18,2	14,9	353,3	2,3
235 045 01	Hermeskeil, St.	5 668	4 783,5	843,95	12,7	612,9	2 890,5	2 353,7	1 607,1	183,7
235 047 01	Hinzert-Pöler	291	105,4	362,05	2,7	14,3	11,0	8,8	76,5	1,5
235 092 01	Naurath (Wald)	238	80,3	337,39	1,7	12,3	23,9	19,2	44,6	0,6
235 093 01	Neuhütten	805	291,9	362,59	3,7	41,1	30,2	24,6	218,8	0,9
235 112 01	Rascheid	530	196,4	370,60	3,1	23,9	15,5	12,6	145,2	2,9
235 114 01	Reinsfeld	2 313	1 235,3	534,09	11,7	154,1	515,7	420,0	620,1	23,7
235 153 01	Züsch	640	259,7	405,75	3,5	30,6	49,9	40,6	181,2	1,6
235 000 02	VG Kell am See	9 596	4 684,5	488,17	79,8	634,0	1 527,1	1 235,5	2 546,0	102,4
235 003 02	Baldringen	256	84,5	330,02	3,1	10,9	0,6	0,5	68,8	0,0
235 033 02	Greimerath	1 072	340,6	317,68	3,7	52,0	77,5	62,8	216,1	3,9
235 040 02	Heddert	242	99,0	409,08	2,1	13,2	2,4	1,9	80,0	0,9
235 043 02	Hentern	399	139,9	350,59	3,4	17,7	8,6	6,9	109,3	0,7
235 058 02	Kell am See	1 890	1 012,1	535,51	16,8	191,1	301,1	245,1	510,3	44,1
235 072 02	Lampaden	561	181,0	322,65	4,7	27,6	8,4	6,8	137,3	2,1
235 081 02	Mandern	901	807,4	896,10	5,4	74,2	458,1	372,1	321,0	32,4
235 105 02	Paschel	256	86,7	338,73	3,6	10,5	8,6	6,9	64,1	0,3
235 119 02	Schillingen	1 257	522,0	415,27	10,9	72,7	106,5	86,7	339,8	6,0
235 123 02	Schömerich	124	30,1	242,54	2,3	5,2	0,4	0,3	21,7	0,0
235 140 02	Vierherrenborn	192	103,7	540,30	9,7	9,2	31,4	25,2	58,6	0,0
235 142 02	Waldweiler	890	378,8	425,59	3,5	43,6	67,8	54,4	250,4	2,9
235 152 02	Zerf	1 556	898,7	577,59	10,6	106,1	455,7	365,9	368,6	9,0

30 Steuereinnahmen, Realsteuerhebesätze, Realsteueraufbringungskraft und Steuereinnahmekraft der Gemeinden 2008

Gem.- Schl.- Nr.	Landkreis Verbandsgemeinde Gemeinde	Realsteuer- hebesätze			Realsteueraufbringungskraft				Steuer- einnahmekraft der Gemeinden ²⁾		Steuer- einnahmekraft der Gemeinden ²⁾ zuzüglich Schlüssel- zuweisung ³⁾		
		Grund- steuer		Ge- wer- be- steuer	insgesamt		Grund- steuer	Ge- werbe- steuer					
		A	B						1 000 EUR	EUR je Einw.	EUR je Einw.	EUR je Einw.	1 000 EUR
		%											
noch: LK Vulkaneifel													
233 220 04	Kirsbach	240	270	320	22,1	269,01	70,16	198,85	48,8	595,29	48,8	595,29	
233 221 04	Kötterichen	255	290	330	16,8	142,47	83,19	59,28	43,3	366,74	75,1	636,79	
233 222 04	Kolverath	255	290	330	11,8	101,79	87,59	14,21	30,5	263,06	69,2	596,40	
233 224 04	Lirstal	240	270	320	147,7	674,42	80,84	593,58	177,6	810,77	194,1	886,51	
233 225 04	Mannebach	255	290	330	19,0	77,60	78,58	- 0,98	73,1	298,56	138,5	565,27	
233 226 04	Mosbruch	240	270	320	25,8	153,85	68,28	85,57	66,4	395,24	103,8	618,13	
233 228 04	Nitz	240	270	320	- 4,9	- 101,23	92,29	- 193,52	9,6	200,00	9,6	200,00	
233 230 04	Oberelz	255	290	330	11,0	83,29	72,00	11,29	41,4	313,52	80,8	612,36	
233 233 04	Reimerath	240	270	320	6,3	90,96	84,78	6,17	16,7	241,67	38,7	560,29	
233 234 04	Retterath	240	270	320	33,5	89,83	67,18	22,64	106,0	284,05	216,4	580,23	
233 236 04	Sassen	255	290	330	53,5	637,40	479,15	158,25	76,5	910,89	76,5	910,89	
233 242 04	Uersfeld	260	290	330	192,2	268,11	78,36	189,75	378,1	527,29	516,2	719,92	
233 243 04	Ueß	255	290	330	11,5	256,60	131,18	125,42	19,1	423,38	34,0	754,58	
233 244 04	Welcherath	255	290	330	37,0	291,35	86,78	204,57	70,2	552,75	82,7	651,02	
233 000 05	VG Obere Kyll	295	320	352	4 485,6	510,83	80,96	429,86	6 020,2	685,60	7 276,3	828,64	
233 007 05	Birgel	280	320	352	60,3	124,26	68,33	55,93	176,6	364,06	280,6	578,55	
233 022 05	Esch	300	320	352	27,5	53,39	53,75	- 0,36	127,6	247,77	297,1	576,85	
233 023 05	Feusdorf	300	320	352	55,2	97,91	60,32	37,59	194,4	344,72	314,9	558,38	
233 028 05	Gönnersdorf	300	320	352	172,3	313,76	63,93	249,83	270,6	492,83	270,6	492,83	
233 035 05	Jünkerath	300	320	352	1 322,1	822,74	90,92	731,82	1 579,0	982,56	1 684,2	1 048,02	
233 041 05	Lissendorf	300	320	352	200,9	185,03	89,08	95,95	428,0	394,07	624,3	574,87	
233 214 05	Hallschlag	300	320	352	249,9	466,20	83,41	382,79	356,7	665,50	478,3	892,27	
233 219 05	Kerschenbach	280	320	375	17,5	95,95	83,45	12,50	58,5	321,30	103,5	568,52	
233 232 05	Ormont	280	320	352	561,8	1 433,17	80,51	1 352,67	565,8	1 443,29	565,8	1 443,29	
233 235 05	Reuth	275	317	352	44,2	212,69	69,46	143,24	69,3	333,26	137,1	658,99	
233 237 05	Scheid	300	320	352	8,6	69,72	81,06	- 11,34	42,8	344,85	74,1	597,80	
233 239 05	Schüller	300	320	352	24,7	70,55	47,91	22,65	92,7	264,95	175,8	502,39	
233 240 05	Stadtkyll	300	320	352	1 674,8	1 098,25	110,14	988,11	1 843,9	1 209,08	1 892,4	1 240,89	
233 241 05	Steffeln	300	320	352	65,7	99,83	56,94	42,90	214,5	326,04	377,8	574,12	
235 000 00	LK Trier-Saarburg	306	320	351	45 254,0	321,00	84,34	236,66	77 999,9	553,27	97 477,3	691,43	
235 000 01	VG Hermeskeil	322	320	349	5 139,3	348,19	83,23	264,96	8 730,6	591,51	10 514,0	712,33	
235 005 01	Bescheid	320	320	330	52,3	125,31	65,93	59,38	135,4	324,78	228,3	547,43	
235 008 01	Beuren (Hochwald)	320	320	350	111,7	117,75	64,84	52,91	352,5	371,44	570,7	601,34	
235 014 01	Damflos	320	320	350	62,0	94,25	52,90	41,35	277,7	422,04	373,8	568,16	
235 030 01	Geisfeld	320	320	330	98,4	176,07	56,81	119,26	217,5	389,13	339,0	606,42	
235 035 01	Grimburg	320	320	350	41,0	81,11	57,36	23,75	170,3	336,64	265,3	524,30	
235 036 01	Gusenburg	320	320	350	89,4	75,35	59,23	16,12	441,6	372,31	687,6	579,77	
235 045 01	Hermeskeil, St.	320	320	350	3 689,5	650,94	116,20	534,74	4 943,5	872,18	5 260,8	928,16	
235 047 01	Hinzert-Pöler	320	320	330	29,7	102,19	60,18	42,01	105,6	362,82	182,5	627,28	
235 092 01	Naurath (Wald)	320	320	330	41,1	172,78	61,17	111,61	81,6	342,89	153,8	646,11	
235 093 01	Neuhütten	350	320	350	78,1	97,03	57,67	39,36	292,2	362,96	485,0	602,54	
235 112 01	Rascheid	320	320	350	44,2	83,31	52,69	30,61	189,4	357,33	296,9	560,17	
235 114 01	Reinsfeld	320	320	350	714,0	308,69	74,88	233,81	1 262,0	545,60	1 281,8	554,15	
235 153 01	Züsch	320	320	350	87,8	137,13	55,38	81,75	261,3	408,35	388,6	607,11	
235 000 02	VG Kell am See	299	320	342	2 384,5	248,49	77,81	170,68	4 741,2	494,08	6 221,0	648,29	
235 003 02	Baldringen	300	300	330	15,8	61,91	59,27	2,64	84,6	330,41	157,0	613,46	
235 033 02	Greimerath	300	320	350	139,7	130,35	54,58	75,77	345,0	321,85	620,4	578,71	
235 040 02	Heddert	280	320	330	18,7	77,38	66,47	10,90	99,1	409,69	148,9	615,30	
235 043 02	Hentern	300	320	330	31,5	78,86	54,95	23,91	139,7	350,14	231,7	580,58	
235 058 02	Kell am See	300	320	350	533,6	282,32	115,25	167,07	1 031,9	545,99	1 254,5	663,73	
235 072 02	Lampaden	300	320	350	42,4	75,55	59,84	15,71	180,2	321,21	311,5	555,29	
235 081 02	Mandern	290	320	350	564,1	626,07	92,88	533,18	831,4	922,76	831,4	922,76	
235 105 02	Paschel	300	320	330	24,1	94,20	56,74	37,46	86,7	338,72	143,6	560,97	
235 119 02	Schillingen	300	320	350	198,8	158,19	69,36	88,83	524,8	417,53	777,2	618,33	
235 123 02	Schömerich	300	320	350	8,1	65,11	61,83	3,28	29,7	239,75	69,3	558,54	
235 140 02	Vierherrenborn	300	320	330	53,9	280,74	98,85	181,90	106,4	554,16	133,4	694,66	
235 142 02	Waldweiler	300	320	330	124,8	140,20	55,49	84,71	364,8	409,90	506,2	568,76	
235 152 02	Zerf	300	320	330	629,0	404,22	78,49	325,73	916,8	589,19	1 035,9	665,77	

30 Steuereinnahmen, Realsteuerhebesätze, Realsteueraufbringungskraft und Steuereinnahmekraft der Gemeinden 2008

Gem.- Schl.- Nr.	Landkreis Verbandsgemeinde Gemeinde	Be- völkerung am 30.06.2008	Steuereinnahmen insgesamt (netto)		Einnahmen aus der / dem					
					Grundsteuer		Gewerbsteuer		Gemeindeanteil an der	
		A	B	Auf- kommen (brutto)	Ein- nahmen (netto) ¹⁾	Ein- kommen- steuer	Umsatz- steuer			
		Anzahl	1 000 EUR	EUR je Einw.	1 000 EUR					
noch: LK Trier-Saarburg										
235 000 03	VG Konz	30 902	21 314,3	689,74	163,5	2 555,9	12 223,8	10 063,3	7 984,5	480,9
235 055 03	Kanzern	623	217,4	348,91	5,1	37,0	3,3	2,7	167,9	3,2
235 068 03	Konz, St.	17 830	16 157,1	906,17	60,5	1 674,4	10 914,9	8 997,5	4 967,7	418,8
235 095 03	Nittel	2 113	580,1	274,52	31,9	147,4	80,7	65,7	326,0	5,5
235 096 03	Oberbillig	964	303,1	314,41	8,0	61,1	22,8	18,6	212,2	1,8
235 101 03	Onsdorf	139	46,0	331,15	5,8	4,7	2,9	2,3	32,5	0,4
235 106 03	Pellingen	995	441,8	444,03	5,0	69,3	48,5	39,5	324,8	1,2
235 132 03	Tawern	2 581	968,2	375,12	11,0	166,1	232,4	189,3	579,8	17,1
235 133 03	Temmels	698	239,2	342,71	6,4	34,7	59,4	48,4	146,2	1,8
235 143 03	Wasserliesch	2 200	1 323,7	601,70	3,2	183,7	611,0	497,5	626,7	6,9
235 144 03	Wawern	603	240,5	398,89	3,5	34,0	48,4	39,4	158,2	4,1
235 146 03	Wellen	784	275,9	351,90	2,2	58,3	103,7	84,4	113,3	15,0
235 148 03	Wiltingen	1 372	521,3	379,98	20,9	85,1	95,9	78,1	329,1	4,9
235 000 04	VG Ruwer	17 872	7 587,6	424,55	62,9	1 042,8	1 331,4	1 081,1	5 263,8	77,1
235 010 04	Bonerath	249	71,9	288,84	1,6	10,0	0,4	0,3	59,4	0,1
235 021 04	Farschweiler	745	250,9	336,74	3,4	37,0	39,7	32,1	171,7	3,7
235 037 04	Gusterath	1 867	1 080,2	578,60	1,3	126,0	239,3	194,8	746,7	6,8
235 038 04	Gutweiler	650	283,1	435,49	1,2	40,4	21,8	17,7	221,4	0,5
235 044 04	Herl	257	100,6	391,47	0,7	14,7	16,4	13,4	70,5	0,5
235 046 04	Hinzenburg	136	51,9	381,85	0,4	6,6	2,7	2,2	42,2	0,2
235 050 04	Holzerath	435	170,9	392,79	1,3	23,1	8,8	7,1	136,5	1,9
235 056 04	Kasel	1 217	604,1	496,38	5,3	87,5	104,6	85,7	413,8	7,9
235 070 04	Korlingen	801	402,6	502,59	1,0	44,8	21,3	17,3	335,4	2,0
235 080 04	Lorscheid	592	299,3	505,54	1,9	31,5	139,2	113,5	147,4	3,5
235 085 04	Mertesdorf	1 658	863,5	520,80	5,2	123,8	133,7	108,1	614,5	6,4
235 090 04	Morscheid	949	283,6	298,83	2,3	45,2	8,5	6,9	219,3	6,7
235 100 04	Ollmuth	164	48,9	298,46	2,4	6,2	3,7	3,1	35,4	0,9
235 103 04	Osburg	2 370	798,9	337,08	12,4	118,2	144,8	116,3	535,0	6,3
235 107 04	Pluwig	1 417	536,3	378,44	2,7	85,8	85,1	69,3	365,9	8,6
235 116 04	Riveris	427	126,9	297,14	1,0	20,1	3,2	2,6	99,7	2,0
235 124 04	Schöndorf	785	260,2	331,50	3,8	35,4	44,4	36,2	179,1	2,8
235 129 04	Sommerau	78	64,5	826,71	0,3	3,0	48,0	39,1	21,6	0,0
235 135 04	Thomm	1 087	368,1	338,67	2,1	52,4	40,5	33,0	273,2	3,1
235 141 04	Waldrach	1 988	921,3	463,44	12,5	131,2	225,4	182,3	575,0	13,2
235 000 05	VG Saarburg	21 459	9 209,7	429,18	174,2	1 654,0	2 957,9	2 408,3	4 683,3	222,5
235 002 05	Ayl	1 417	959,5	677,11	10,9	112,5	566,7	461,5	345,1	25,6
235 025 05	Fisch	362	83,8	231,44	9,2	15,7	- 0,0	- 0,0	55,3	2,5
235 028 05	Freudenburg	1 511	621,9	411,60	6,2	109,8	193,9	157,9	326,8	17,5
235 052 05	Irsch	1 555	578,8	372,24	6,3	104,7	89,0	72,4	384,9	7,1
235 057 05	Kastel-Staadt	404	144,0	356,50	2,0	19,5	49,2	40,1	79,6	1,4
235 062 05	Kirf	773	234,1	302,81	17,3	36,4	44,4	36,1	139,2	1,7
235 082 05	Mannebach	369	81,1	219,89	5,2	16,1	10,5	8,4	49,2	0,2
235 098 05	Ockfen	625	263,2	421,19	6,8	36,6	31,7	25,8	191,4	1,1
235 104 05	Palzem	1 371	388,6	283,41	30,4	73,9	100,0	81,4	187,0	7,4
235 118 05	Saarburg, St.	6 328	3 593,2	567,83	15,1	691,6	1 416,4	1 153,1	1 593,2	123,6
235 122 05	Schoden	741	281,1	379,42	3,3	37,7	64,3	52,4	184,7	1,6
235 126 05	Serrig	1 591	558,7	351,15	12,5	109,9	114,0	92,7	334,0	5,5
235 131 05	Taben-Rodt	870	389,8	448,01	7,3	54,2	171,3	139,6	173,8	12,9
235 136 05	Trassem	1 175	423,8	360,68	1,5	83,7	51,3	41,8	286,3	6,8
235 149 05	Wincheringen	1 682	421,9	250,86	22,2	117,6	43,7	35,6	234,2	5,6
235 154 05	Merzkirchen	685	186,1	271,69	18,1	33,9	11,6	9,5	118,6	2,0
235 000 06	VG Schweich an der Röm. Weinstr.	24 902	14 142,6	567,93	290,6	1 962,3	5 797,9	4 678,8	6 803,7	361,9
235 004 06	Bekond	809	385,8	476,86	9,6	47,7	147,1	118,1	201,2	7,2
235 015 06	Detzem	548	210,9	384,85	21,1	27,0	46,1	37,0	121,2	3,6
235 019 06	Ensch	470	139,4	296,63	8,5	27,9	2,3	1,8	96,9	3,1
235 022 06	Fell	2 416	816,8	338,08	16,5	124,3	99,1	80,7	578,5	13,1
235 026 06	Föhren	2 708	1 743,5	643,82	4,8	226,4	818,7	666,6	826,4	14,3
235 060 06	Kenn	2 559	1 420,4	555,07	6,8	262,8	313,7	249,9	827,9	68,8
235 063 06	Klüsserath	1 096	392,4	358,04	29,3	60,0	58,2	46,7	249,1	5,6
235 067 06	Köwerich	349	158,3	453,47	9,9	19,2	57,6	46,2	80,7	1,5

30 Steuereinnahmen, Realsteuerhebesätze, Realsteueraufbringungskraft und Steuereinnahmekraft der Gemeinden 2008

Gem.- Schl.- Nr.	Landkreis Verbandsgemeinde Gemeinde	Realsteuer- hebesätze			Realsteueraufbringungskraft				Steuer- einnahmekraft der Gemeinden ²⁾		Steuer- einnahmekraft der Gemeinden ²⁾		Steuer- einnahmekraft der Gemeinden ²⁾ zuzüglich Schlüssel- zuweisung ³⁾	
		Grund- steuer		Ge- wer- be- steuer	insgesamt		Grund- steuer	Ge- werbe- steuer						
		A	B						1 000 EUR	EUR je Einw.	EUR je Einw.	EUR je Einw.	1 000 EUR	EUR je Einw.
		%			1 000 EUR	EUR je Einw.	EUR je Einw.	EUR je Einw.	1 000 EUR	EUR je Einw.	1 000 EUR	EUR je Einw.		
noch: LK Trier-Saarburg														
235 000 03	VG Konz	311	326	368	14 994,5	485,23	90,47	394,76	21 299,3	689,25	24 922,8	806,51		
235 055 03	Kanzem	300	320	350	47,4	76,01	70,53	5,48	217,9	349,74	340,0	545,78		
235 068 03	Konz, St.	330	330	370	12 593,7	706,32	99,12	607,20	16 062,7	900,88	17 026,9	954,96		
235 095 03	Nittel	300	320	350	270,6	128,08	88,03	40,04	587,1	277,87	1 194,8	565,46		
235 096 03	Oberbillig	320	320	350	95,6	99,20	74,38	24,83	305,4	316,85	564,5	585,58		
235 101 03	Onsdorf	300	320	350	13,5	96,79	75,12	21,68	45,9	329,94	89,2	641,52		
235 106 03	Pellingen	300	320	350	128,8	129,46	78,37	51,10	445,8	448,04	571,2	574,10		
235 132 03	Tawern	300	320	350	429,6	166,46	72,04	94,42	983,4	381,02	1 447,3	560,76		
235 133 03	Temmels	300	320	350	105,1	150,56	61,31	89,25	242,1	346,82	386,3	553,45		
235 143 03	Wasserliesch	300	320	350	837,7	380,77	89,57	291,21	1 357,8	617,20	1 644,5	747,51		
235 144 03	Wawern	300	320	350	89,9	149,07	64,95	84,12	243,2	403,36	366,1	607,18		
235 146 03	Wellen	300	320	350	172,4	219,91	81,22	138,69	281,4	358,98	443,9	566,14		
235 148 03	Wiltingen	300	320	350	210,2	153,24	79,97	73,27	526,5	383,73	848,0	618,05		
235 000 04	VG Ruwer	302	318	346	2 582,2	144,48	65,42	79,06	7 672,8	429,32	10 615,3	593,96		
235 010 04	Bonerath	300	320	352	12,5	50,02	48,54	1,47	71,9	288,64	136,9	549,74		
235 021 04	Farschweiler	300	320	340	85,2	114,37	56,80	57,57	253,0	339,57	414,8	556,82		
235 037 04	Gusterath	300	320	350	385,2	206,34	71,97	134,38	1 094,3	586,14	1 209,4	647,76		
235 038 04	Gutweiler	300	320	352	66,4	102,21	67,30	34,92	284,3	437,41	371,4	571,35		
235 044 04	Herl	300	320	352	33,4	129,78	63,07	66,70	101,3	394,21	113,4	441,32		
235 046 04	Hinzenburg	300	320	340	10,3	75,43	54,03	21,40	52,2	383,84	83,6	614,70		
235 050 04	Holzerath	300	320	340	35,1	80,68	58,87	21,81	171,8	394,92	246,5	566,68		
235 056 04	Kasel	300	320	360	204,1	167,68	80,09	87,59	606,9	498,72	754,1	619,64		
235 070 04	Korlingen	300	320	352	70,4	87,93	60,26	27,66	403,9	504,26	458,2	572,03		
235 080 04	Lorscheid	300	320	352	180,2	304,47	59,33	245,14	305,4	515,96	409,1	690,97		
235 085 04	Mertesdorf	300	320	340	279,9	168,83	81,82	87,01	875,3	527,92	923,1	556,74		
235 090 04	Morscheid	300	320	352	58,8	61,99	52,67	9,31	283,3	298,53	519,4	547,28		
235 100 04	Ollmuth	320	320	352	12,6	77,02	53,18	23,84	48,2	293,82	93,8	571,90		
235 103 04	Osburg	300	300	330	306,0	129,10	61,16	67,93	818,7	345,44	1 343,1	566,70		
235 107 04	Pluwig	300	320	350	182,4	128,74	65,73	63,00	541,1	381,84	749,6	529,02		
235 116 04	Riveris	300	320	352	25,5	59,83	51,93	7,90	126,7	296,71	211,8	496,13		
235 124 04	Schöndorf	320	320	352	87,0	110,83	51,89	58,94	260,8	332,21	479,7	611,05		
235 129 04	Sommerau	300	320	350	53,8	689,88	44,49	645,40	66,5	852,64	67,5	864,82		
235 135 04	Thomm	300	320	352	99,6	91,60	52,73	38,87	368,3	338,85	601,6	553,48		
235 141 04	Waldrach	300	320	340	393,8	198,07	75,69	122,37	938,9	472,26	1 428,4	718,53		
235 000 05	VG Saarburg	313	320	350	5 006,6	233,31	88,81	144,50	9 362,8	436,31	13 325,5	620,98		
235 002 05	Ayl	320	320	350	722,9	510,14	90,76	419,39	988,3	697,49	988,3	697,49		
235 025 05	Fisch	300	320	330	25,3	69,85	69,90	- 0,05	83,1	229,50	184,8	510,62		
235 028 05	Freudenburg	320	320	350	324,8	214,95	80,39	134,56	633,0	418,94	861,5	570,15		
235 052 05	Irsch	320	320	350	209,6	134,79	74,75	60,03	585,0	376,21	942,7	606,22		
235 057 05	Kastel-Staadt	320	320	350	74,0	183,07	55,38	127,70	145,7	360,76	253,9	628,36		
235 062 05	Kirf	320	320	352	100,1	129,47	69,64	59,83	232,8	301,14	447,7	579,20		
235 082 05	Mannebach	320	320	350	32,7	88,74	58,87	29,87	80,0	216,91	219,2	594,15		
235 098 05	Ockfen	320	320	352	77,7	124,37	71,51	52,85	264,4	423,06	394,5	631,26		
235 104 05	Palzem	300	320	350	211,7	154,44	77,95	76,49	387,6	282,69	764,1	557,31		
235 118 05	Saarburg, St.	320	320	350	2 229,1	352,26	117,56	234,70	3 682,6	581,95	4 305,0	680,32		
235 122 05	Schoden	320	320	350	110,1	148,64	57,64	91,00	284,6	384,02	432,7	583,96		
235 126 05	Serrig	320	320	350	246,7	155,06	79,96	75,10	565,0	355,13	927,3	582,83		
235 131 05	Taben-Rodt	320	320	350	243,3	279,63	73,23	206,40	398,4	457,90	556,9	640,07		
235 136 05	Trassem	320	320	350	143,6	122,18	76,37	45,82	427,1	363,53	686,6	584,31		
235 149 05	Wincheringen	300	320	352	190,9	113,51	86,42	27,08	422,5	251,22	976,4	580,52		
235 154 05	Merzkirchen	320	320	352	64,1	93,60	75,91	17,69	182,6	266,55	383,9	560,40		
235 000 06	VG Schweich an der Röm. Weinstr.	299	315	338	8 689,6	348,95	95,79	253,16	14 736,1	591,76	17 069,7	685,48		
235 004 06	Bekond	300	317	330	223,6	276,42	74,23	202,19	403,1	498,25	535,8	662,25		
235 015 06	Detzem	300	317	330	100,1	182,68	89,15	93,53	215,7	393,70	339,8	620,09		
235 019 06	Ensch	300	320	330	40,0	85,14	79,80	5,35	139,6	296,93	257,8	548,50		
235 022 06	Fell	300	320	350	250,8	103,81	60,80	43,01	824,0	341,07	1 379,2	570,87		
235 026 06	Föhren	320	320	350	1 101,9	406,90	89,89	317,01	1 790,5	661,17	1 791,8	661,67		
235 060 06	Kenn	300	317	330	635,6	248,38	112,05	136,33	1 468,5	573,87	1 468,5	573,87		
235 063 06	Klüsserath	300	320	330	155,9	142,28	83,22	59,06	399,3	364,28	661,6	603,65		
235 067 06	Köwerich	300	317	330	94,0	269,33	85,74	183,58	164,8	472,28	226,9	650,05		

30 Steuereinnahmen, Realsteuerhebesätze, Realsteueraufbringungskraft und Steuereinnahmekraft der Gemeinden 2008

Gem.- Schl.- Nr.	Landkreis Verbandsgemeinde Gemeinde	Be- völkerung am 30.06.2008	Steuereinnahmen insgesamt (netto)		Einnahmen aus der / dem					
					Grundsteuer		Gewerbsteuer		Gemeindeanteil an der	
		A	B	Auf- kommen (brutto)	Ein- nahmen (netto) ¹⁾	Ein- kommen- steuer	Umsatz- steuer			
		Anzahl	1 000 EUR	EUR je Einw.	1 000 EUR					
noch: LK Trier-Saarburg										
235 074 06	Leiwien	1 496	1 296,5	866,65	57,7	196,9	795,2	638,6	343,0	57,7
235 077 06	Longen	85	20,6	242,27	1,5	3,8	0,5	0,4	13,3	1,3
235 078 06	Longuich	1 282	1 851,9	1 444,55	20,6	126,6	1 646,4	1 321,7	351,4	29,0
235 083 06	Mehring	2 218	1 048,1	472,54	41,0	165,5	277,8	223,1	590,3	25,0
235 091 06	Naurath (Eifel)	386	97,7	252,99	0,9	18,5	7,7	6,2	69,7	1,0
235 108 06	Pölich	444	196,2	441,92	10,9	35,2	78,1	62,7	81,5	5,2
235 115 06	Riol	1 129	466,8	413,46	13,1	60,0	99,5	79,9	307,8	3,9
235 120 06	Schleich	199	74,8	375,64	5,9	9,0	14,5	12,2	46,0	1,4
235 125 06	Schweich, St.	6 544	3 743,8	572,10	21,3	538,3	1 300,9	1 059,1	1 992,5	119,9
235 134 06	Thörnich	164	78,8	480,65	11,1	13,1	34,5	27,7	26,2	0,5
235 000 07	VG Trier-Land	21 488	10 969,0	510,47	111,9	1 476,1	4 314,9	3 465,0	5 608,5	241,1
235 001 07	Aach	1 123	457,6	407,44	3,0	65,0	73,9	59,3	322,4	4,9
235 027 07	Franzenheim	333	100,5	301,78	4,0	13,4	9,1	7,3	74,1	0,5
235 048 07	Hockweiler	297	78,8	265,45	1,5	12,2	21,3	17,1	47,4	0,0
235 051 07	Igel	2 024	935,2	462,05	6,9	153,5	135,0	108,4	655,6	7,1
235 069 07	Kordel	2 139	980,0	458,14	4,0	160,9	214,9	172,6	621,0	17,7
235 073 07	Langsur	1 674	771,9	461,08	14,1	98,6	452,1	363,1	283,5	8,5
235 094 07	Newel	2 919	1 055,9	361,72	15,4	165,1	125,2	100,6	758,3	7,1
235 111 07	Ralingen	2 061	769,0	373,11	18,2	115,7	190,6	153,1	461,5	7,1
235 137 07	Trierweiler	3 506	3 797,2	1 083,06	9,4	372,3	2 714,4	2 179,7	1 080,3	146,2
235 151 07	Zemmer	2 835	1 179,0	415,88	10,5	172,5	275,4	221,2	742,7	22,1
235 501 07	Welschbillig	2 577	844,1	327,55	25,0	146,9	103,1	82,8	561,7	19,8
311 000 00	Krfr. St. Frankenthal (Pfalz)	47 100	42 090,1	893,63	94,0	5 927,0	21 044,8	17 581,7	15 973,3	2 011,1
312 000 00	Krfr. St. Kaiserslautern	97 436	83 490,4	856,87	36,1	15 627,7	40 515,8	33 848,0	27 918,8	4 996,4
313 000 00	Krfr. St. Landau in der Pfalz	43 035	39 081,9	908,14	187,1	5 639,5	20 117,5	16 888,7	14 340,9	1 599,1
314 000 00	Krfr. St. Ludwigshafen a. Rh.	163 541	224 447,0	1 372,42	109,4	26 185,5	155 573,2	127 483,6	49 143,3	19 896,1
315 000 00	Krfr. St. Mainz	197 993	236 673,5	1 195,36	190,3	27 629,2	133 114,1	113 447,6	78 098,3	15 719,3
316 000 00	Krfr. St. Neustadt a. d. W.	54 155	42 453,8	783,93	267,5	6 446,4	17 284,5	14 402,4	19 299,5	1 647,0
317 000 00	Krfr. St. Pirmasens	41 692	36 506,1	875,61	24,9	6 624,3	18 901,2	15 832,5	10 979,6	2 565,5
318 000 00	Krfr. St. Speyer	50 731	52 085,1	1 026,69	27,1	6 915,8	29 584,5	24 836,3	17 778,0	2 010,5
319 000 00	Krfr. St. Worms	82 178	68 787,6	837,06	259,9	10 517,1	34 527,6	28 916,8	24 721,7	3 349,0
320 000 00	Krfr. St. Zweibrücken	34 615	40 214,9	1 161,78	51,5	4 134,4	27 403,5	23 897,5	10 178,0	1 328,0
331 000 00	LK Alzey-Worms	125 464	81 861,2	652,47	1 829,9	10 979,3	27 272,7	22 303,6	44 163,5	1 901,0
331 003 00	Alzey, St.	17 916	14 770,7	824,44	79,0	2 125,1	6 966,1	5 742,3	5 791,8	725,8
331 055 00	Osthofen, St.	8 267	5 136,4	621,32	62,9	766,4	1 899,0	1 556,1	2 561,7	146,8
331 000 01	VG Alzey-Land	24 394	14 529,4	595,62	459,9	1 692,5	4 448,8	3 622,4	8 473,0	195,7
331 001 01	Albig	1 621	827,3	510,34	29,0	117,1	113,9	92,9	575,3	9,5
331 005 01	Bechenheim	420	218,6	520,54	4,9	27,7	24,6	20,1	158,1	5,4
331 007 01	Bechtolsheim	1 551	1 136,0	732,43	32,4	115,5	499,8	407,0	561,1	15,4
331 008 01	Bernersheim vor der Höhe	387	205,0	529,77	8,5	24,8	3,8	3,1	166,1	1,6
331 010 01	Biebelnheim	672	394,8	587,50	20,3	43,5	79,4	64,7	260,3	3,5
331 012 01	Bornheim	773	681,1	881,05	12,4	64,6	378,1	305,8	284,5	11,7
331 014 01	Dintesheim	151	74,5	493,21	4,4	9,7	15,3	12,5	47,1	0,3
331 020 01	Eppelsheim	1 285	637,5	496,13	13,7	84,1	74,6	60,8	467,2	6,3
331 021 01	Erbes-Büdesheim	1 354	1 168,9	863,27	21,1	107,0	668,8	545,3	471,6	19,1
331 022 01	Esselborn	351	169,4	482,48	9,7	19,8	9,8	8,0	129,7	1,0
331 024 01	Flomborn	1 005	488,2	485,72	19,1	65,5	96,3	78,5	317,9	3,3
331 025 01	Flonheim	2 673	1 531,6	572,98	50,8	189,7	418,6	341,3	923,0	16,5
331 026 01	Framersheim	1 660	1 163,5	700,89	33,4	113,9	548,0	446,8	541,0	21,0
331 027 01	Freimersheim	660	327,0	495,40	13,4	41,2	71,1	57,9	207,3	4,0
331 031 01	Gau-Heppenheim	532	270,0	507,50	16,0	28,3	10,0	8,0	214,9	1,1
331 032 01	Gau-Odernheim	3 783	2 516,5	665,22	56,1	274,2	925,0	753,2	1 383,4	39,8
331 042 01	Kettenheim	295	163,7	554,90	11,2	16,0	35,1	28,6	106,3	0,7
331 043 01	Lonsheim	580	421,4	726,62	16,0	51,3	186,8	152,1	181,6	18,2
331 044 01	Mauchenheim	980	395,5	403,54	19,9	56,9	24,3	19,8	294,4	1,6
331 050 01	Nack	621	332,2	534,91	9,3	43,7	96,7	78,2	196,1	2,1

30 Steuereinnahmen, Realsteuerhebesätze, Realsteueraufbringungskraft und Steuereinnahmekraft der Gemeinden 2008

Gem.- Schl.- Nr.	Landkreis Verbandsgemeinde Gemeinde	Realsteuer- hebesätze			Realsteueraufbringungskraft				Steuer- einnahmekraft der Gemeinden ²⁾		Steuer- einnahmekraft der Gemeinden ²⁾ zuzüglich Schlüssel- zuweisung ³⁾		
		Grund- steuer		Ge- wer- be- steuer	insgesamt		Grund- steuer	Ge- werbe- steuer					
		A	B										
													%
noch: LK Trier-Saarburg													
235 074 06	Leiwen	300	300	330	1 161,0	776,09	184,90	591,18	1 405,1	939,23	1 407,5	940,85	
235 077 06	Longen	300	317	340	6,0	71,15	64,41	6,74	20,5	241,48	50,8	597,15	
235 078 06	Longuich	280	310	330	1 990,1	1 552,33	124,06	1 428,26	2 045,8	1 595,83	2 046,4	1 596,24	
235 083 06	Mehring	300	300	330	534,5	240,98	101,66	139,31	1 095,0	493,71	1 326,7	598,13	
235 091 06	Naurath (Eifel)	300	320	330	29,0	75,08	52,94	22,14	98,2	254,32	218,0	564,78	
235 108 06	Pölich	300	320	330	134,4	302,63	107,10	195,53	205,7	463,19	254,6	573,34	
235 115 06	Riol	300	310	330	188,5	166,92	68,93	97,98	480,5	425,61	693,3	614,12	
235 120 06	Schleich	300	320	400	28,4	142,93	75,93	67,00	73,5	369,18	103,9	522,15	
235 125 06	Schweich, St.	300	320	350	1 952,8	298,42	89,97	208,44	3 823,5	584,28	4 191,9	640,57	
235 134 06	Thörnich	300	317	330	62,9	383,28	149,41	233,87	82,8	504,73	115,4	703,38	
235 000 07	VG Trier-Land	304	321	330	6 457,3	300,51	77,19	223,32	11 457,0	533,18	14 808,9	689,17	
235 001 07	Aach	300	320	330	153,7	136,84	63,68	73,15	466,4	415,34	692,4	616,57	
235 027 07	Franzenheim	300	320	330	28,0	84,04	53,79	30,25	100,9	302,96	183,1	549,76	
235 048 07	Hockweiler	300	320	330	37,9	127,65	47,95	79,70	81,2	273,28	169,7	571,25	
235 051 07	Igel	300	320	330	318,9	157,53	83,36	74,17	955,0	471,85	1 183,7	584,83	
235 069 07	Kordel	320	320	330	412,5	192,85	81,12	111,72	1 008,8	471,65	1 181,6	552,40	
235 073 07	Langsur	300	320	330	620,4	370,60	70,23	300,37	823,3	491,83	1 267,4	757,12	
235 094 07	Newel	330	330	330	321,7	110,20	62,49	47,71	1 062,4	363,96	1 636,2	560,55	
235 111 07	Ralingen	300	320	330	351,5	170,54	67,67	102,87	782,5	379,66	1 225,8	594,78	
235 137 07	Trierweiler	300	320	330	3 420,9	975,72	114,71	861,01	4 112,7	1 173,05	4 112,7	1 173,05	
235 151 07	Zemmer	300	320	330	498,5	175,84	67,79	108,04	1 209,0	426,46	1 716,1	605,34	
235 501 07	Welschbillig	300	320	330	293,4	113,87	69,39	44,48	854,7	331,65	1 440,1	558,85	
311 000 00	Krfr. St. Frankenthal (Pfalz)	280	360	395	25 213,5	535,32	120,18	415,14	39 734,8	843,63	48 425,6	1 028,14	
312 000 00	Krfr. St. Kaiserslautern	280	370	395	51 956,8	533,24	146,90	386,34	78 204,2	802,62	100 548,8	1 031,95	
313 000 00	Krfr. St. Landau in der Pfalz	295	400	405	23 176,0	538,54	114,93	423,61	35 887,3	833,91	43 617,4	1 013,53	
314 000 00	Krfr. St. Ludwigshafen a. Rh.	320	390	360	181 389,8	1 109,14	139,36	969,78	222 339,6	1 359,53	229 012,3	1 400,34	
315 000 00	Krfr. St. Mainz	290	400	440	134 562,9	679,63	118,86	560,77	208 714,0	1 054,15	228 113,2	1 152,13	
316 000 00	Krfr. St. Neustadt a. d. W.	270	350	390	22 772,9	420,51	120,17	300,34	40 837,4	754,08	51 435,4	949,78	
317 000 00	Krfr. St. Pirmasens	280	370	400	23 418,6	561,70	145,75	415,95	33 894,9	812,98	46 524,6	1 115,91	
318 000 00	Krfr. St. Speyer	280	360	405	33 329,3	656,98	128,53	528,45	48 369,7	953,45	55 033,6	1 084,81	
319 000 00	Krfr. St. Worms	270	370	400	41 560,9	505,74	120,25	385,49	64 020,9	779,05	82 547,6	1 004,50	
320 000 00	Krfr. St. Zweibrücken	280	370	410	28 369,0	819,56	110,68	708,87	36 369,0	1 050,67	44 204,8	1 277,04	
331 000 00	LK Alzey-Worms	275	323	357	41 447,3	330,35	106,76	223,60	82 542,8	657,90	90 077,9	717,96	
331 003 00	Alzey, St.	280	340	370	9 102,6	508,07	122,41	385,67	14 396,4	803,55	15 975,5	891,69	
331 055 00	Osthofen, St.	270	320	360	2 811,8	340,13	105,95	234,17	5 177,5	626,29	5 938,8	718,38	
331 000 01	VG Alzey-Land	270	316	350	6 960,3	285,33	94,05	191,28	14 802,6	606,81	16 449,1	674,31	
331 001 01	Albig	269	317	352	274,4	169,27	96,00	73,27	838,1	517,05	972,3	599,79	
331 005 01	Bechenheim	269	317	352	60,4	143,81	82,73	61,09	219,3	522,20	244,7	582,69	
331 007 01	Bechtolsheim	270	320	350	680,3	438,60	100,72	337,87	1 163,9	750,44	1 165,8	751,65	
331 008 01	Bernersheim vor der Höhe	269	317	352	39,4	101,81	91,48	10,33	206,4	533,34	217,2	561,21	
331 010 01	Biebelnheim	269	317	352	150,7	224,20	101,03	123,17	399,7	594,83	423,2	629,78	
331 012 01	Bornheim	270	300	340	494,0	639,13	111,15	527,98	718,0	928,80	718,0	928,80	
331 014 01	Dintesheim	269	317	352	31,0	205,01	99,21	105,80	75,6	500,71	101,6	672,74	
331 020 01	Eppelsheim	270	317	352	181,9	141,52	81,01	60,51	641,6	499,28	793,5	617,49	
331 021 01	Erbes-Büdesheim	275	317	352	833,2	615,38	100,36	515,02	1 200,4	886,53	1 200,4	886,53	
331 022 01	Esselborn	270	317	352	41,6	118,60	89,34	29,26	170,5	485,66	219,3	624,73	
331 024 01	Flornborn	269	317	352	190,5	189,52	89,65	99,86	493,8	491,36	627,4	624,24	
331 025 01	Flonheim	269	317	352	692,5	259,07	95,78	163,29	1 554,6	581,61	1 734,5	648,89	
331 026 01	Framersheim	270	317	352	728,1	438,59	94,43	344,16	1 188,9	716,19	1 235,8	744,49	
331 027 01	Freimersheim	269	317	352	132,2	200,27	88,00	112,27	330,4	500,56	422,2	639,71	
331 031 01	Gau-Heppenheim	260	290	330	61,6	115,75	94,82	20,93	275,6	518,03	323,2	607,44	
331 032 01	Gau-Odernheim	270	320	350	1 318,8	348,62	92,24	256,38	2 570,3	679,43	2 649,1	700,27	
331 042 01	Kettenheim	275	317	352	65,2	221,08	97,10	123,98	165,7	561,69	205,0	694,85	
331 043 01	Lonsheim	270	320	350	266,9	460,18	122,48	337,70	432,0	744,80	432,0	744,80	
331 044 01	Mauchenheim	269	317	352	107,0	109,20	83,36	25,84	398,5	406,63	575,3	587,06	
331 050 01	Nack	265	305	340	162,8	262,15	94,09	168,07	342,5	551,50	436,5	702,95	

30 Steuereinnahmen, Realsteuerhebesätze, Realsteueraufbringungskraft und Steuereinnahmekraft der Gemeinden 2008

Gem.- Schl.- Nr.	Landkreis Verbandsgemeinde Gemeinde	Be- völkerung am 30.06.2008	Steuereinnahmen insgesamt (netto)		Einnahmen aus der / dem					
					Grundsteuer		Gewerbsteuer		Gemeindeanteil an der	
		A	B	Auf- kommen (brutto)	Ein- nahmen (netto) ¹⁾	Ein- kommen- steuer	Umsatz- steuer			
		Anzahl	1 000 EUR	EUR je Einw.	1 000 EUR					
noch: LK Alzey-Worms										
331 051 01	Nieder-Wiesen	617	267,1	432,90	4,8	39,0	38,2	31,2	186,6	2,1
331 052 01	Ober-Flörsheim	1 232	554,4	450,02	30,4	71,8	66,3	54,0	386,2	7,2
331 053 01	Offenheim	601	302,7	503,59	14,3	41,2	52,1	42,4	199,3	2,7
331 067 01	Wahlheim	590	282,8	479,34	8,8	46,2	12,3	10,0	214,1	1,9
331 000 02	VG Eich	12 593	7 065,4	561,05	201,7	1 102,7	1 811,4	1 476,9	4 093,1	143,4
331 002 02	Alsheim	2 593	1 321,8	509,77	69,0	216,6	215,6	175,8	828,2	22,7
331 018 02	Eich	3 232	2 209,9	683,76	44,5	304,7	833,6	679,7	1 123,7	45,3
331 034 02	Gimbsheim	2 988	1 690,3	565,70	35,8	281,3	412,0	335,9	973,5	53,4
331 038 02	Hamm am Rhein	2 237	1 091,6	487,97	16,6	183,3	140,0	114,1	750,2	17,4
331 045 02	Mettenheim	1 543	751,7	487,18	35,8	116,9	210,2	171,4	417,6	4,5
331 000 03	VG Monsheim	10 132	6 761,3	667,32	189,0	953,3	2 007,2	1 637,4	3 830,3	119,5
331 023 03	Flörsheim-Dalsheim	3 117	2 304,7	739,39	70,1	281,6	1 065,5	868,8	1 033,0	40,8
331 041 03	Hohen-Sülzen	583	339,5	582,40	16,2	48,3	44,6	36,4	228,4	7,0
331 046 03	Mölsheim	578	399,1	690,46	20,4	55,8	106,3	86,7	230,4	3,6
331 047 03	Mörstadt	911	666,8	732,00	18,7	92,6	184,3	150,3	396,8	5,2
331 048 03	Monsheim	2 482	1 551,7	625,19	30,4	248,7	336,8	274,6	964,0	28,0
331 054 03	Offstein	1 817	1 065,9	586,63	20,0	164,1	193,6	158,7	687,1	31,7
331 066 03	Wachenheim	644	433,5	673,12	13,0	62,1	76,1	62,0	290,6	3,1
331 000 04	VG Westhofen	12 019	7 066,6	587,95	324,0	955,9	1 752,5	1 430,6	4 164,1	140,4
331 006 04	Bechtheim	1 840	926,0	503,24	67,3	139,7	209,1	170,9	520,8	19,1
331 009 04	Bermersheim	308	174,8	567,45	14,8	22,2	40,2	32,8	103,1	0,5
331 011 04	Hochborn	461	199,0	431,76	14,5	21,5	10,6	8,6	151,9	0,8
331 015 04	Dittelsheim-Heßloch	2 192	1 209,2	551,64	57,7	155,7	346,5	282,5	692,4	12,6
331 028 04	Frettenheim	323	166,2	514,50	8,9	28,8	7,2	5,9	120,5	0,2
331 036 04	Gundersheim	1 607	1 157,1	720,05	32,4	144,0	370,6	302,1	617,4	55,6
331 037 04	Gundheim	949	579,3	610,45	29,2	83,7	129,4	105,7	349,0	7,0
331 039 04	Hangen-Weisheim	492	249,8	507,79	15,0	27,3	97,1	79,2	125,4	1,0
331 049 04	Monzernheim	642	272,3	424,20	20,7	38,9	26,7	21,8	185,5	1,5
331 071 04	Westhofen	3 205	2 132,8	665,47	63,8	294,2	515,2	421,1	1 298,2	42,2
331 000 05	VG Wöllstein	11 946	8 732,3	730,98	155,5	1 176,7	4 048,3	3 298,8	3 963,3	103,7
331 017 05	Eckelsheim	500	238,2	476,46	15,7	28,3	56,9	46,4	143,1	3,4
331 030 05	Gau-Bickelheim	2 089	1 595,6	763,83	35,1	209,6	705,2	573,9	753,9	19,1
331 035 05	Gumbsheim	607	288,9	475,96	10,3	37,6	61,2	49,9	187,5	1,6
331 060 05	Siefersheim	1 304	595,7	456,82	19,7	77,7	97,4	79,4	412,4	1,8
331 062 05	Stein-Bockenheim	698	316,6	453,56	11,3	48,9	58,5	47,7	204,6	2,1
331 070 05	Wendelsheim	1 422	1 075,3	756,20	17,3	127,0	502,4	409,3	504,1	12,8
331 072 05	Wöllstein	4 443	4 120,1	927,32	29,7	572,0	2 459,4	2 004,7	1 445,7	55,3
331 075 05	Wonsheim	883	501,9	568,37	16,4	75,6	107,3	87,5	311,9	7,5
331 000 06	VG Wörrstadt	28 197	17 799,0	631,24	358,0	2 206,7	4 339,4	3 539,2	11 286,2	325,7
331 004 06	Armsheim	2 582	1 382,6	535,46	34,0	166,5	245,6	201,3	958,6	13,4
331 019 06	Ensheim	428	181,5	424,08	11,1	23,1	4,4	3,6	140,3	2,0
331 029 06	Gabsheim	779	407,8	523,47	26,5	44,8	17,6	14,3	316,1	3,4
331 033 06	Gau-Weinheim	633	307,1	485,18	16,8	40,4	51,9	42,3	202,4	2,3
331 056 06	Partenheim	1 605	901,1	561,44	23,4	116,6	34,5	28,1	721,7	7,0
331 058 06	Saulheim	7 127	4 124,0	578,64	63,4	564,5	553,2	451,0	2 968,5	58,9
331 059 06	Schornsheim	1 606	1 014,6	631,75	32,1	114,1	125,6	102,4	749,4	12,2
331 061 06	Spiesheim	995	534,7	537,36	25,8	59,8	27,1	22,2	419,1	4,8
331 063 06	Sulzheim	1 080	533,7	494,19	15,3	68,1	72,8	59,4	381,0	6,1
331 064 06	Udenheim	1 351	786,2	581,97	30,7	84,0	156,4	127,5	534,5	5,7
331 065 06	Vendersheim	591	326,8	552,89	14,9	39,9	20,8	17,0	248,2	3,8
331 068 06	Wallertheim	1 790	1 263,5	705,87	25,6	128,3	461,3	376,1	701,6	24,8
331 073 06	Wörrstadt, St.	7 630	6 035,5	791,02	38,4	756,6	2 568,3	2 094,0	2 944,8	181,1

30 Steuereinnahmen, Realsteuerhebesätze, Realsteueraufbringungskraft und Steuereinnahmekraft der Gemeinden 2008

Gem.- Schl.- Nr.	Landkreis Verbandsgemeinde Gemeinde	Realsteuer- hebesätze			Realsteueraufbringungskraft				Steuer- einnahmekraft der Gemeinden ²⁾		Steuer- einnahmekraft der Gemeinden ²⁾		Steuer- einnahmekraft der Gemeinden ²⁾ zuzüglich Schlüssel- zuweisung ³⁾	
		Grund- steuer		Ge- wer- be- steuer	insgesamt		Grund- steuer	Ge- werbe- steuer						
		A	B						1 000 EUR	EUR je Einw.	EUR je Einw.	EUR je Einw.	1 000 EUR	EUR je Einw.
		%			1 000 EUR	EUR je Einw.	EUR je Einw.	EUR je Einw.	1 000 EUR	EUR je Einw.	1 000 EUR	EUR je Einw.		
noch: LK Alzey-Worms														
331 051 01	Nieder-Wiesen	300	317	352	86,0	139,32	74,73	64,59	267,6	433,78	356,0	577,04		
331 052 01	Ober-Flörsheim	269	317	352	177,8	144,28	88,21	56,07	558,9	453,62	665,7	540,31		
331 053 01	Offenheim	280	317	352	112,8	187,67	97,36	90,31	305,1	507,68	371,8	618,71		
331 067 01	Wahlheim	269	317	352	71,4	121,01	99,29	21,72	285,2	483,36	358,7	607,99		
331 000 02	VG Eich	278	319	352	3 262,9	259,10	109,13	149,97	7 164,9	568,96	8 079,2	641,56		
331 002 02	Alsheim	280	320	352	523,7	201,98	115,30	86,68	1 334,8	514,78	1 508,4	581,74		
331 018 02	Eich	280	320	352	1 236,3	382,50	113,59	268,91	2 251,3	696,57	2 405,2	744,19		
331 034 02	Gimbsheim	269	317	352	767,4	256,84	113,08	143,76	1 718,2	575,05	1 881,8	629,78		
331 038 02	Hamm am Rhein	280	320	352	356,4	159,31	94,07	65,24	1 098,1	490,90	1 259,8	563,14		
331 045 02	Mettenheim	280	320	352	379,1	245,68	103,61	142,06	762,4	494,08	1 024,0	663,62		
331 000 03	VG Monsheim	280	320	353	3 287,6	324,47	118,37	206,10	6 867,5	677,81	7 173,2	707,97		
331 023 03	Flörsheim-Dalsheim	280	320	352	1 479,8	474,74	118,33	356,41	2 356,9	756,13	2 356,9	756,13		
331 041 03	Hohen-Sülzen	280	320	352	114,1	195,63	115,87	79,76	341,2	585,22	341,2	585,22		
331 046 03	Mölsheim	280	320	352	190,6	329,81	138,03	191,78	405,0	700,69	407,7	705,37		
331 047 03	Mörstadt	280	320	352	309,1	339,31	128,36	210,95	677,1	743,24	677,1	743,24		
331 048 03	Monsheim	280	320	352	644,8	259,79	118,34	141,46	1 574,7	634,43	1 699,1	684,57		
331 054 03	Offstein	280	320	360	391,1	215,23	106,60	108,63	1 075,0	591,63	1 221,9	672,50		
331 066 03	Wachenheim	280	320	352	158,1	245,52	122,36	123,15	437,8	679,75	469,3	728,75		
331 000 04	VG Westhofen	271	317	352	3 185,8	265,07	113,14	151,93	7 168,4	596,43	7 877,0	655,38		
331 006 04	Bechtheim	270	317	352	437,9	238,00	119,52	118,48	939,6	510,63	1 004,5	545,95		
331 009 04	Bermersheim	269	317	352	81,2	263,54	127,56	135,98	177,4	575,87	226,7	735,96		
331 011 04	Hochborn	270	317	352	49,2	106,80	82,92	23,88	200,0	433,77	266,5	578,00		
331 015 04	Dittelsheim-Heßloch	269	317	352	588,4	268,44	103,64	164,80	1 229,4	560,88	1 429,0	651,89		
331 028 04	Frettenheim	270	317	352	47,6	147,33	124,01	23,32	166,9	516,80	201,9	625,13		
331 036 04	Gundersheim	269	317	352	574,2	357,31	116,88	240,43	1 178,7	733,49	1 179,0	733,65		
331 037 04	Gundheim	275	320	355	252,4	266,01	125,01	141,00	584,7	616,14	584,7	616,14		
331 039 04	Hangen-Weisheim	280	317	352	145,6	295,89	90,11	205,78	254,0	516,32	291,6	592,68		
331 049 04	Monzernheim	269	317	352	91,1	141,98	98,64	43,33	273,2	425,58	381,9	594,87		
331 071 04	Westhofen	270	317	352	918,1	286,47	118,89	167,58	2 164,5	675,35	2 311,2	721,13		
331 000 05	VG Wöllstein	284	320	352	5 619,7	470,42	117,10	353,33	8 937,1	748,12	9 594,1	803,12		
331 017 05	Eckelsheim	280	320	352	105,2	210,44	91,88	118,56	241,2	482,45	327,7	655,31		
331 030 05	Gau-Bickelheim	290	320	352	991,1	474,46	122,49	351,97	1 632,9	781,65	1 693,7	810,77		
331 035 05	Gumbsheim	280	320	352	114,0	187,81	82,63	105,18	291,8	480,78	361,6	595,70		
331 060 05	Siefersheim	280	320	352	203,8	156,27	78,35	77,91	600,0	460,14	751,4	576,25		
331 062 05	Stein-Bockenheim	280	320	352	124,1	177,86	90,43	87,43	320,0	458,43	407,7	584,11		
331 070 05	Wendelsheim	280	320	352	675,6	475,08	106,73	368,34	1 099,4	773,13	1 099,4	773,13		
331 072 05	Wöllstein	290	320	352	3 197,5	719,66	142,54	577,13	4 243,8	955,16	4 389,2	987,89		
331 075 05	Wonsheim	280	320	352	208,4	235,99	109,29	126,70	508,0	575,29	563,4	638,06		
331 000 06	VG Wörrstadt	279	320	352	7 216,6	255,93	95,70	160,23	18 028,3	639,37	18 991,0	673,51		
331 004 06	Armsheim	280	320	360	460,9	178,50	81,51	96,99	1 388,6	537,79	1 553,8	601,78		
331 019 06	Ensheim	280	320	352	40,2	93,90	83,25	10,65	181,7	424,53	246,7	576,40		
331 029 06	Gabsheim	280	320	352	92,6	118,92	95,41	23,51	408,9	524,85	426,9	548,04		
331 033 06	Gau-Weinheim	280	320	352	113,9	179,91	94,46	85,44	309,0	488,12	415,0	655,67		
331 056 06	Partenheim	280	320	352	182,9	113,94	91,52	22,42	905,3	564,04	927,3	577,77		
331 058 06	Saulheim	280	320	352	1 237,5	173,64	92,71	80,93	4 162,8	584,09	4 274,9	599,82		
331 059 06	Schornsheim	280	320	352	284,2	176,96	95,43	81,54	1 022,6	636,74	1 023,9	637,57		
331 061 06	Spiesheim	280	320	360	117,1	117,70	89,91	27,79	536,2	538,86	536,2	538,86		
331 063 06	Sulzheim	269	317	352	164,7	152,50	82,20	70,29	538,4	498,53	622,7	576,55		
331 064 06	Udenheim	269	317	352	285,1	211,05	90,38	120,67	796,4	589,49	844,5	625,10		
331 065 06	Vendersheim	280	320	352	79,0	133,63	96,94	36,69	327,2	553,66	327,2	553,66		
331 068 06	Wallertheim	280	320	352	642,5	358,92	90,25	268,66	1 283,7	717,14	1 284,7	717,74		
331 073 06	Wörrstadt, St.	280	320	352	3 516,0	460,81	109,86	350,95	6 167,6	808,34	6 507,1	852,83		

30 Steuereinnahmen, Realsteuerhebesätze, Realsteueraufbringungskraft und Steuereinnahmekraft der Gemeinden 2008

Gem.- Schl.- Nr.	Landkreis Verbandsgemeinde Gemeinde	Be- völkerung am 30.06.2008	Steuereinnahmen insgesamt (netto)		Einnahmen aus der / dem					
					Grundsteuer		Gewerbsteuer		Gemeindeanteil an der	
					A	B	Auf- kommen (brutto)	Ein- nahmen (netto) ¹⁾	Ein- kommen- steuer	Umsatz- steuer
		Anzahl	1 000 EUR	EUR je Einw.	1 000 EUR					
332 000 00	LK Bad Dürkheim	134 190	90 242,1	672,50	1 041,4	13 462,9	25 203,4	20 626,2	51 704,0	2 612,1
332 002 00	Bad Dürkheim, St.	18 832	15 084,2	800,99	106,3	2 457,0	5 619,6	4 580,7	7 123,7	663,5
332 024 00	Grünstadt, St.	13 257	11 052,7	833,72	36,0	1 581,7	4 368,7	3 579,9	5 208,4	499,9
332 025 00	Haßloch	20 618	12 814,8	621,53	29,3	1 885,6	4 068,6	3 325,7	7 080,4	322,5
332 000 01	VG Deidesheim	11 770	8 220,6	698,44	177,7	1 205,3	1 874,9	1 535,4	5 129,6	146,2
332 009 01	Deidesheim, St.	3 747	3 240,0	864,69	39,4	479,3	1 176,0	963,7	1 664,6	85,5
332 017 01	Forst an der Weinstraße	856	502,8	587,38	16,4	81,9	50,8	41,6	354,2	6,7
332 035 01	Meckenheim	3 357	2 012,6	599,51	49,6	279,7	201,1	163,7	1 491,1	20,1
332 039 01	Niederkirchen bei Deidesheim	2 391	1 618,4	676,89	38,8	235,2	347,7	284,9	1 029,9	23,9
332 043 01	Ruppertsberg	1 419	846,8	596,78	33,3	129,2	99,4	81,5	589,7	9,9
332 000 02	VG Freinsheim	15 536	10 868,2	699,55	210,8	1 580,1	2 682,8	2 188,2	6 680,5	158,6
332 005 02	Bobenheim am Berg	828	572,2	691,01	9,3	87,4	106,3	86,5	380,9	4,6
332 008 02	Dackenheim	439	324,7	739,57	14,8	48,5	87,6	71,4	187,8	1,2
332 015 02	Erpolzheim	1 311	817,2	623,32	15,4	118,9	134,3	109,5	556,7	12,1
332 019 02	Freinsheim, St.	4 950	3 906,4	789,17	48,7	499,4	1 296,6	1 057,5	2 226,3	60,4
332 026 02	Herxheim am Berg	727	420,0	577,69	22,3	75,1	29,1	23,8	290,7	5,7
332 028 02	Kallstadt	1 210	734,1	606,67	37,0	133,4	93,2	76,0	467,7	16,3
332 049 02	Weisenheim am Berg	1 669	1 423,7	853,02	21,5	200,9	356,5	291,3	887,3	17,9
332 050 02	Weisenheim am Sand	4 402	2 670,1	606,56	41,7	416,6	579,3	472,3	1 683,1	40,3
332 000 03	VG Grünstadt-Land	20 179	12 830,8	635,85	304,0	1 676,7	2 489,9	2 053,3	8 417,6	310,6
332 003 03	Battenberg (Pfalz)	386	329,9	854,55	3,7	51,7	36,1	30,1	239,2	2,9
332 004 03	Bissersheim	434	273,4	630,05	11,9	29,7	35,2	29,1	198,1	2,8
332 006 03	Bockenheim an der Weinstraße	2 214	1 338,0	604,34	41,0	152,4	320,8	265,9	839,3	32,9
332 010 03	Dirmstein	3 006	1 866,8	621,02	48,1	236,3	183,9	151,6	1 378,5	42,8
332 012 03	Ebertsheim	1 325	779,5	588,32	9,0	87,0	219,7	182,1	487,8	8,9
332 021 03	Gerolsheim	1 723	1 008,8	585,51	15,4	156,8	45,1	37,0	760,6	33,2
332 023 03	Großkarlbach	1 143	827,7	724,17	20,6	92,7	182,3	149,4	551,9	10,1
332 029 03	Kindenheim	1 043	603,0	578,15	30,8	71,4	66,5	54,8	434,0	8,2
332 030 03	Kirchheim an der Weinstraße	1 776	1 489,8	838,88	19,5	219,1	591,1	487,3	747,4	12,2
332 031 03	Kleinkarlbach	904	813,1	899,41	11,4	73,9	350,5	285,4	389,9	49,6
332 033 03	Laumersheim	854	527,8	617,98	17,6	65,9	36,2	29,7	404,5	6,9
332 036 03	Mertesheim	409	203,4	497,37	2,1	26,2	21,5	17,7	153,8	2,1
332 038 03	Neuleiningen	876	552,0	630,12	7,8	81,0	23,9	19,6	427,0	13,8
332 040 03	Obersülzen	606	301,7	497,82	28,4	46,7	35,4	29,3	191,8	2,1
332 041 03	Obrigheim (Pfalz)	2 750	1 560,1	567,30	27,3	237,9	256,1	213,4	996,9	74,4
332 042 03	Quirnheim	730	355,8	487,36	9,4	48,1	85,6	71,0	216,7	7,6
332 000 04	VG Hettenleidelheim	11 002	5 719,9	519,90	23,4	862,7	1 036,1	846,7	3 796,9	101,7
332 001 04	Altleiningen	1 894	1 330,8	702,62	3,6	169,7	481,1	393,2	709,3	37,6
332 007 04	Carlsberg	3 527	1 800,7	510,54	1,3	299,9	229,2	187,3	1 245,5	20,0
332 027 04	Hettenleidelheim	3 075	1 309,1	425,71	5,1	217,3	137,0	111,7	933,4	31,0
332 044 04	Tiefenthal	850	473,2	556,69	6,4	53,0	137,0	112,0	293,2	4,0
332 047 04	Wattenheim	1 656	806,2	486,84	7,0	122,7	51,9	42,4	615,4	9,1
332 000 05	VG Lambrecht (Pfalz)	12 983	6 450,0	496,81	29,9	1 158,5	1 470,1	1 211,2	3 698,7	285,9
332 014 05	Elmstein	2 674	1 121,2	419,28	24,2	233,7	215,5	177,6	648,6	21,9
332 016 05	Esthal	1 526	623,7	408,72	1,9	132,5	48,9	39,9	432,2	9,9
332 018 05	Frankeneck	850	510,8	600,91	0,5	76,7	138,5	114,1	300,3	15,2
332 032 05	Lambrecht (Pfalz), St.	3 927	2 115,4	538,69	1,2	373,7	618,1	509,4	1 092,3	121,7
332 034 05	Lindenberg	1 181	531,7	450,25	0,4	89,8	48,2	39,7	365,3	29,3
332 037 05	Neidenfels	909	782,8	861,12	0,7	109,1	351,3	289,6	310,1	69,8
332 048 05	Weidenthal	1 916	764,4	398,98	1,1	143,1	49,6	40,9	550,0	18,1
332 000 06	VG Wachenheim an der Weinstraße	10 013	7 200,9	719,15	124,0	1 055,4	1 592,5	1 305,0	4 568,4	123,2
332 013 06	Ellerstadt	2 234	1 824,1	816,52	23,8	204,7	608,8	496,3	1 061,7	31,9
332 020 06	Friedelsheim	1 505	1 016,5	675,42	25,5	147,2	136,6	111,3	718,5	10,8
332 022 06	Gönnheim	1 530	958,4	626,40	31,8	141,5	156,6	128,0	647,7	6,2
332 046 06	Wachenheim a. d. W., St.	4 744	3 401,9	717,09	42,9	561,9	690,6	569,3	2 140,4	74,3

30 Steuereinnahmen, Realsteuerhebesätze, Realsteueraufbringungskraft und Steuereinnahmekraft der Gemeinden 2008

Gem.- Schl.- Nr.	Landkreis Verbandsgemeinde Gemeinde	Realsteuer- hebesätze			Realsteueraufbringungskraft				Steuer- einnahmekraft der Gemeinden ²⁾		Steuer- einnahmekraft der Gemeinden ²⁾ zuzüglich Schlüssel- zuweisung ³⁾	
		Grund- steuer		Ge- wer- be- steuer- er	insgesamt		Grund- steuer	Ge- werbe- steuer				
		A	B									
		%							1 000 EUR	EUR je Einw.	EUR je Einw.	EUR je Einw.
332 000 00	LK Bad Dürkheim	278	322	359	40 984,7	305,42	113,38	192,05	90 723,6	676,08	99 205,1	739,29
332 002 00	Bad Dürkheim, St.	269	317	356	8 525,7	452,72	145,09	307,63	15 274,0	811,07	16 576,8	880,25
332 024 00	Grünstadt, St.	270	330	360	6 111,7	461,02	125,07	335,95	11 031,2	832,10	12 363,4	932,59
332 025 00	Haßloch	274	326	356	6 179,8	299,73	96,30	203,43	12 839,8	622,75	14 663,3	711,19
332 000 01	VG Deidesheim	270	319	359	3 380,8	287,24	124,35	162,89	8 317,0	706,63	8 500,3	722,20
332 009 01	Deidesheim, St.	270	320	360	1 746,7	466,17	146,22	319,95	3 284,5	876,57	3 427,5	914,73
332 017 01	Forst an der Weinstraße	270	320	360	155,6	181,73	121,29	60,45	507,2	592,58	531,3	620,64
332 035 01	Meckenheim	269	317	350	561,6	167,30	104,49	62,81	2 035,6	606,37	2 036,6	606,69
332 039 01	Niederkirchen bei Deidesheim	270	320	360	643,9	269,32	121,07	148,24	1 635,0	683,81	1 635,0	683,81
332 043 01	Ruppertsberg	270	320	360	273,0	192,39	120,95	71,43	854,7	602,32	869,8	613,00
332 000 02	VG Freinsheim	283	320	353	4 674,0	300,85	121,10	179,75	11 018,6	709,23	11 211,2	721,63
332 005 02	Bobenheim am Berg	280	320	352	212,6	256,73	122,93	133,80	578,4	698,50	578,4	698,50
332 008 02	Dackenheim	280	320	352	157,6	359,06	150,98	208,08	330,4	752,67	330,4	752,67
332 015 02	Erpolzheim	280	320	352	281,3	214,54	107,76	106,77	825,2	629,45	825,2	629,45
332 019 02	Freinsheim, St.	280	320	352	1 929,0	389,69	116,59	273,10	3 976,6	803,36	4 163,7	841,16
332 026 02	Herxheim am Berg	290	320	356	131,2	180,46	139,23	41,24	422,3	580,93	427,8	588,50
332 028 02	Kallstadt	290	320	352	274,4	226,78	146,43	80,35	741,1	612,52	741,1	612,52
332 049 02	Weisenheim am Berg	280	320	356	601,6	360,46	140,29	220,18	1 441,7	863,79	1 441,7	863,79
332 050 02	Weisenheim am Sand	280	320	352	1 086,4	246,80	109,60	137,20	2 702,8	613,99	2 702,8	613,99
332 000 03	VG Grünstadt-Land	278	320	371	4 548,4	225,40	103,22	122,18	12 839,8	636,30	13 844,5	686,09
332 003 03	Battenberg (Pfalz)	280	320	390	92,3	239,09	151,12	87,97	328,4	850,76	328,4	850,76
332 004 03	Bissersheim	280	320	370	78,4	180,61	100,05	80,55	273,1	629,20	273,1	629,20
332 006 03	Bockenheim an der Weinstraße	280	320	380	512,5	231,50	91,57	139,93	1 329,9	600,67	1 483,2	669,92
332 010 03	Dirmstein	280	320	370	480,9	159,97	99,30	60,67	1 869,9	622,07	1 869,9	622,07
332 012 03	Ebertsheim	280	320	380	313,3	236,47	76,32	160,15	772,4	582,97	831,9	627,85
332 021 03	Gerolsheim	270	320	360	227,9	132,24	105,54	26,70	1 013,5	588,24	1 013,5	588,24
332 023 03	Großkarlbach	280	320	360	304,7	266,55	103,99	162,56	833,7	729,42	833,7	729,42
332 029 03	Kindenheim	280	320	370	172,8	165,63	102,36	63,28	603,3	578,41	620,1	594,52
332 030 03	Kirchheim an der Weinstraße	270	320	370	838,3	472,01	141,86	330,15	1 494,1	841,27	1 494,1	841,27
332 031 03	Kleinkarlbach	269	317	350	458,3	507,01	100,42	406,59	832,7	921,18	832,7	921,18
332 033 03	Laumersheim	280	320	360	124,5	145,76	102,55	43,21	529,4	619,89	530,7	621,46
332 036 03	Mertesheim	280	320	370	51,2	125,16	73,11	52,05	203,3	497,13	211,2	516,40
332 038 03	Neuleiningen	280	320	360	117,9	134,54	106,72	27,82	554,3	632,77	554,3	632,77
332 040 03	Obersülzen	280	320	380	112,4	185,50	129,13	56,37	300,3	495,52	384,2	634,01
332 041 03	Obrigheim (Pfalz)	280	320	390	520,0	189,10	101,47	87,63	1 548,6	563,13	2 096,1	762,24
332 042 03	Quirnheim	280	320	380	143,1	196,03	82,75	113,28	352,8	483,33	487,3	667,47
332 000 04	VG Hettenleidelheim	280	320	355	2 004,7	182,22	84,98	97,23	5 713,9	519,35	6 698,8	608,87
332 001 04	Altleiningen	280	320	356	678,9	358,44	96,59	261,85	1 338,0	706,46	1 338,3	706,60
332 007 04	Carlsberg	280	320	356	554,3	157,17	90,18	66,99	1 778,0	504,11	2 159,0	612,15
332 027 04	Hettenleidelheim	280	320	352	377,5	122,78	76,34	46,44	1 316,6	428,18	1 721,3	559,76
332 044 04	Tiefenthal	280	320	356	203,8	239,74	73,57	166,17	475,9	559,93	516,1	607,12
332 047 04	Wattenheim	280	320	356	190,2	114,87	82,56	32,31	805,3	486,26	964,1	582,19
332 000 05	VG Lambrecht (Pfalz)	300	320	369	2 713,1	208,97	96,44	112,53	6 438,8	495,94	7 973,7	614,17
332 014 05	Elmstein	300	320	370	483,6	180,86	100,92	79,94	1 116,3	417,45	1 564,7	585,14
332 016 05	Esthal	300	320	350	193,1	126,52	92,88	33,63	626,0	410,24	857,6	562,00
332 018 05	Frankeneck	300	320	370	218,8	257,37	95,80	161,57	509,9	599,91	579,9	682,25
332 032 05	Lambrecht (Pfalz), St.	300	320	370	1 008,9	256,91	100,79	156,11	2 114,2	538,37	2 443,7	622,27
332 034 05	Lindenberg	300	320	370	143,0	121,08	80,59	40,49	529,1	448,02	664,5	562,67
332 037 05	Neidenfels	300	320	370	464,4	510,91	127,52	383,38	782,6	860,99	782,6	860,99
332 048 05	Weidenthal	300	320	370	201,3	105,08	79,41	25,67	760,7	397,02	1 080,7	564,06
332 000 06	VG Wachenheim an der Weinstraße	285	325	360	2 846,5	284,28	122,14	162,14	7 250,5	724,11	7 373,1	736,36
332 013 06	Ellerstadt	269	317	352	878,2	393,10	109,00	284,11	1 859,4	832,32	1 859,4	832,32
332 020 06	Friedelsheim	280	320	352	323,9	215,21	120,60	94,61	1 028,0	683,03	1 028,0	683,03
332 022 06	Gönnheim	310	320	356	340,1	222,31	116,78	105,52	965,5	631,04	965,5	631,04
332 046 06	Wachenheim a. d. W., St.	280	330	370	1 304,3	274,93	130,53	144,39	3 397,6	716,20	3 520,3	742,05

30 Steuereinnahmen, Realsteuerhebesätze, Realsteueraufbringungskraft und Steuereinnahmekraft der Gemeinden 2008

Gem.- Schl.- Nr.	Landkreis Verbandsgemeinde Gemeinde	Be- völkerung am 30.06.2008	Steuereinnahmen insgesamt (netto)		Einnahmen aus der / dem					
					Grundsteuer		Gewerbsteuer		Gemeindeanteil an der	
					A	B	Auf- kommen (brutto)	Ein- nahmen (netto) ¹⁾	Ein- kommen- steuer	Umsatz- steuer
		Anzahl	1 000 EUR	EUR je Einw.	1 000 EUR					
333 000 00	LK Donnersbergkreis	77 585	50 980,5	657,09	617,0	6 562,4	22 451,4	18 366,3	23 647,6	1 509,7
333 000 01	VG Alsenz-Obermoschel	7 199	2 925,9	406,43	74,5	417,9	383,1	312,2	2 011,7	72,3
333 003 01	Alsenz	1 757	682,6	388,50	7,6	114,0	88,1	71,5	459,9	24,4
333 021 01	Finkenbach-Gersweiler	343	125,7	366,41	5,7	19,5	13,2	10,7	87,1	0,6
333 023 01	Gaugrehweiler	567	248,1	437,56	8,3	28,4	17,9	14,7	189,3	3,6
333 036 01	Kalkofen	200	69,6	347,89	2,1	7,9	6,9	5,6	52,2	0,9
333 043 01	Mannweiler-Cölln	420	218,2	519,58	4,4	29,3	39,0	31,8	147,6	3,0
333 049 01	Münsterappel	551	236,7	429,65	4,8	28,0	39,3	32,0	163,3	3,1
333 050 01	Niederhausen an der Appel	232	80,5	346,78	3,9	9,5	0,6	0,5	64,1	0,3
333 051 01	Niedermoschel	518	168,4	325,09	6,6	23,9	4,0	3,3	132,1	0,8
333 053 01	Oberhausen an der Appel	150	55,7	371,57	2,9	8,2	-	-	43,1	0,2
333 054 01	Obermoschel, St.	1 154	544,5	471,86	6,1	86,6	104,5	85,2	331,4	29,0
333 055 01	Oberndorf	277	147,8	533,58	2,3	15,2	56,7	46,2	79,6	3,6
333 067 01	Schiersfeld	258	87,8	340,47	4,6	12,0	- 0,3	- 0,2	69,0	1,0
333 072 01	Sitters	123	30,0	243,67	1,9	4,4	0,0	0,0	22,6	0,3
333 078 01	Unkenbach	246	80,3	326,38	3,4	10,9	5,4	4,5	59,5	1,0
333 079 01	Waldgrehweiler	215	75,5	351,10	5,1	11,9	7,2	5,8	50,9	0,5
333 083 01	Winterborn	188	74,5	396,34	4,8	8,3	0,7	0,5	59,9	0,1
333 000 02	VG Eisenberg (Pfalz)	13 614	8 384,7	615,89	26,7	1 217,7	3 389,9	2 760,3	4 008,8	341,5
333 019 02	Eisenberg (Pfalz), St.	9 610	6 426,4	668,72	7,9	907,4	3 097,9	2 522,6	2 661,2	307,2
333 038 02	Kerzenheim	2 245	1 022,5	455,46	12,9	153,4	124,7	101,6	731,7	17,4
333 060 02	Ramsen	1 759	935,8	531,98	6,0	157,0	167,3	136,2	616,0	16,9
333 000 03	VG Göllheim	12 032	6 742,5	560,38	156,6	992,5	1 753,8	1 445,7	3 939,2	159,0
333 001 03	Albisheim (Pfrimm)	1 753	723,1	412,50	19,5	120,1	78,1	64,4	491,3	21,9
333 006 03	Biedesheim	649	387,1	596,53	15,9	40,5	134,0	110,4	212,6	4,1
333 012 03	Bubenheim	441	591,7	1 341,61	7,5	39,8	457,3	377,0	151,1	12,5
333 017 03	Dreisen	1 022	429,4	420,12	14,0	70,8	22,0	18,1	310,2	12,6
333 018 03	Einselthum	833	391,3	469,73	15,3	57,7	21,0	17,3	296,9	1,2
333 026 03	Göllheim	3 753	2 404,4	640,67	21,6	390,5	809,3	667,2	1 225,5	89,6
333 032 03	Immesheim	145	62,5	430,90	8,9	6,3	1,4	1,1	44,8	0,2
333 041 03	Lautersheim	660	351,6	532,69	7,1	48,3	67,7	55,8	234,6	3,3
333 058 03	Ottersheim	340	209,7	616,75	6,2	28,9	58,6	48,3	122,7	1,0
333 064 03	Rüssingen	480	275,2	573,25	10,0	45,1	47,5	39,1	176,2	2,6
333 074 03	Standenbühl	225	87,6	389,35	2,6	16,5	- 10,4	- 8,6	73,2	0,5
333 081 03	Weitersweiler	488	224,1	459,24	7,4	38,9	26,2	21,6	152,4	1,5
333 501 03	Zellertal	1 243	604,9	486,64	20,7	89,1	41,1	33,9	447,7	8,1
333 000 04	VG Kirchheimbolanden	19 554	18 664,9	954,53	171,7	1 646,6	12 491,9	10 236,4	6 043,5	509,6
333 005 04	Bennhausen	146	62,0	424,36	2,9	9,0	- 9,2	- 7,5	57,0	0,2
333 007 04	Bischheim	719	387,3	538,65	12,4	59,6	50,5	41,4	253,9	17,7
333 010 04	Bolanden	2 382	2 744,7	1 152,27	15,1	170,4	2 155,7	1 766,5	768,6	19,1
333 013 04	Dannenfels	919	536,4	583,67	6,3	86,1	116,0	95,1	338,4	6,8
333 022 04	Gauersheim	621	262,9	423,34	11,3	35,6	9,4	7,7	205,1	1,1
333 031 04	Ilbesheim	516	219,4	425,22	17,9	30,5	18,2	14,9	150,3	3,2
333 035 04	Jakobsweiler	239	86,8	363,38	2,0	15,3	1,3	1,0	66,5	0,2
333 039 04	Kirchheimbolanden, St.	7 887	11 505,7	1 458,82	12,4	815,4	9 684,9	7 936,2	2 325,9	399,8
333 040 04	Kriegsfeld	1 093	415,5	380,13	16,1	68,7	10,4	8,6	308,3	8,9
333 045 04	Marnheim	1 681	853,7	507,84	15,9	128,7	261,0	213,9	468,2	21,6
333 046 04	Mörsfeld	527	272,1	516,29	7,3	33,3	73,5	60,2	167,5	1,2
333 047 04	Morschheim	759	388,1	511,33	16,4	52,1	41,4	33,9	261,3	22,1
333 056 04	Oberwiesen	495	206,4	416,99	1,6	36,6	2,0	1,6	161,7	2,2
333 057 04	Orbis	703	320,0	455,13	7,6	50,2	30,8	25,3	234,0	1,5
333 062 04	Rittersheim	200	90,2	450,89	8,8	9,7	2,0	1,7	68,5	0,5
333 076 04	Stetten	667	313,8	470,46	17,8	45,5	43,9	36,0	208,2	3,3
333 000 05	VG Rockenhausen	11 559	7 192,6	622,25	100,2	998,5	2 847,4	2 320,3	3 450,0	278,6
333 004 05	Bayerfeld-Steckweiler	444	175,7	395,65	7,3	26,2	14,5	11,9	124,4	1,4
333 008 05	Bisterschied	258	95,9	371,55	6,4	15,1	5,3	4,3	68,2	0,9
333 014 05	Dielkirchen	529	188,0	355,34	6,9	30,8	9,9	8,2	137,0	2,3
333 016 05	Dörrmoschel	136	55,3	406,26	3,4	5,7	6,0	4,9	39,8	0,4
333 024 05	Gehrweiler	333	161,8	485,95	2,7	29,4	1,4	1,1	126,1	1,3

30 Steuereinnahmen, Realsteuerhebesätze, Realsteueraufbringungskraft und Steuereinnahmekraft der Gemeinden 2008

Gem.- Schl.- Nr.	Landkreis Verbandsgemeinde Gemeinde	Realsteuer- hebesätze			Realsteueraufbringungskraft				Steuer- einnahmekraft der Gemeinden ²⁾		Steuer- einnahmekraft der Gemeinden ²⁾ zuzüglich Schlüssel- zuweisung ³⁾	
		Grund- steuer		Ge- wer- be- steuer	insgesamt		Grund- steuer	Ge- werbe- steuer				
		A	B									
		%							1 000 EUR	EUR je Einw.	EUR je Einw.	EUR je Einw.
333 000 00	LK Donnersbergkreis	298	323	357	30 510,8	393,26	96,00	297,26	51 583,0	664,86	59 471,5	766,53
333 000 01	VG Alsenz-Obermoschel	306	319	353	909,7	126,36	71,05	55,31	2 922,7	405,99	4 191,9	582,29
333 003 01	Alsenz	320	320	350	219,5	124,92	72,37	52,56	687,3	391,16	1 014,6	577,48
333 021 01	Finkenbach-Gersweiler	300	320	352	39,7	115,74	75,76	39,99	125,0	364,30	198,0	577,33
333 023 01	Gaugrehweiler	320	325	360	55,2	97,42	65,24	32,18	244,9	431,93	319,8	563,95
333 036 01	Kalkofen	300	317	352	17,6	87,92	51,94	35,99	69,4	346,94	127,0	635,10
333 043 01	Mannweiler-Cölln	300	320	352	75,7	180,26	83,55	96,71	219,2	521,80	279,8	666,28
333 049 01	Münsterappel	320	320	355	74,5	135,19	61,42	73,77	233,5	423,79	306,9	556,97
333 050 01	Niederhausen an der Appel	300	320	400	14,3	61,50	59,08	2,42	78,5	338,49	135,8	585,45
333 051 01	Niedermoschel	300	320	360	35,6	68,80	60,84	7,96	167,9	324,06	301,2	581,42
333 053 01	Oberhausen an der Appel	300	317	400	11,5	76,37	76,37	-	54,8	365,18	92,0	613,11
333 054 01	Obermoschel, St.	300	317	352	207,1	179,50	85,08	94,42	548,2	475,07	658,5	570,66
333 055 01	Oberndorf	300	317	352	77,5	279,75	66,38	213,36	150,2	542,25	150,2	542,25
333 067 01	Schiersfeld	300	320	352	16,8	64,94	66,04	- 1,10	86,8	336,38	151,2	585,97
333 072 01	Sitters	300	320	360	6,4	52,10	52,01	0,09	29,3	238,11	76,0	618,23
333 078 01	Unkenbach	290	320	400	19,8	80,32	60,35	19,98	79,4	322,70	140,9	572,90
333 079 01	Waldgrehweiler	320	320	360	24,5	113,96	79,80	34,16	74,5	346,56	131,6	612,18
333 083 01	Winterborn	300	320	355	14,0	74,63	70,94	3,69	74,0	393,51	108,2	575,71
333 000 02	VG Eisenberg (Pfalz)	298	327	350	4 837,3	355,31	94,22	261,10	8 558,1	628,62	9 187,7	674,87
333 019 02	Eisenberg (Pfalz), St.	320	330	350	4 184,8	435,46	97,44	338,02	6 577,8	684,48	6 742,4	701,60
333 038 02	Kerzenheim	290	320	350	305,5	136,06	77,80	58,26	1 031,4	459,42	1 337,3	595,67
333 060 02	Ramsen	290	320	350	347,0	197,29	97,58	99,71	948,9	539,44	1 108,0	629,92
333 000 03	VG Göllheim	300	328	370	2 912,4	242,05	97,47	144,58	6 702,5	557,06	7 996,7	664,62
333 001 03	Albisheim (Pfrimm)	300	320	370	222,8	127,11	82,91	44,20	722,3	412,03	931,9	531,62
333 006 03	Biedesheim	300	320	370	190,8	294,03	89,27	204,76	384,0	591,63	461,9	711,75
333 012 03	Bubenheim	300	320	370	502,8	1 140,09	111,49	1 028,60	586,0	1 328,90	586,0	1 328,90
333 017 03	Dreisen	300	320	370	109,8	107,45	86,11	21,33	428,8	419,56	583,2	570,64
333 018 03	Einselthum	300	320	370	96,3	115,60	90,65	24,95	390,7	469,06	494,7	593,90
333 026 03	Göllheim	300	340	370	1 211,4	322,79	108,89	213,90	2 384,3	635,31	2 794,9	744,71
333 032 03	Immesheim	300	320	370	16,5	113,76	104,27	9,49	61,3	422,81	87,3	602,17
333 041 03	Lautersheim	300	320	370	124,9	189,25	87,51	101,74	350,8	531,59	396,1	600,21
333 058 03	Ottersheim	300	320	370	94,6	278,20	107,12	171,08	208,0	611,71	218,8	643,43
333 064 03	Rüssingen	300	320	370	104,3	217,22	119,13	98,09	274,7	572,29	314,6	655,33
333 074 03	Standenbühl	300	320	370	9,6	42,47	88,22	- 45,75	85,1	378,17	115,8	514,67
333 081 03	Weitersweiler	300	320	370	74,1	151,81	98,58	53,23	223,4	457,83	314,3	644,07
333 501 03	Zellertal	300	320	370	154,5	124,29	91,49	32,80	603,0	485,15	697,1	560,84
333 000 04	VG Kirchheimbolanden	300	320	360	14 635,8	748,48	97,22	651,26	18 933,4	968,26	20 751,1	1 061,22
333 005 04	Bennhausen	300	320	360	2,9	19,61	83,63	- 64,02	61,7	422,71	65,5	448,39
333 007 04	Bischheim	300	320	360	126,2	175,58	103,98	71,60	388,7	540,66	388,7	540,66
333 010 04	Bolanden	300	320	360	2 391,9	1 004,16	81,56	922,60	2 790,4	1 171,46	3 090,0	1 297,22
333 013 04	Dannenfels	300	320	360	215,2	234,13	105,44	128,69	539,4	586,99	541,4	589,16
333 022 04	Gauersheim	300	320	360	57,8	93,09	77,72	15,37	262,3	422,44	360,5	580,53
333 031 04	Ilbesheim	300	320	360	67,7	131,26	95,28	35,98	218,0	422,47	318,3	616,95
333 035 04	Jakobsweiler	300	320	360	19,3	80,83	75,40	5,44	85,8	359,18	134,0	560,65
333 039 04	Kirchheimbolanden, St.	300	320	360	10 746,2	1 362,52	110,69	1 251,84	11 723,3	1 486,40	12 121,9	1 536,94
333 040 04	Kriegsfeld	300	320	360	98,5	90,14	80,41	9,73	413,9	378,64	619,2	566,53
333 045 04	Marnheim	300	320	360	417,1	248,12	89,85	158,27	859,8	511,45	1 050,5	624,94
333 046 04	Mörsfeld	310	330	360	115,7	219,61	77,41	142,20	271,2	514,61	371,2	704,30
333 047 04	Morschheim	300	320	360	112,9	148,73	93,11	55,62	388,8	512,23	484,6	638,43
333 056 04	Oberwiesen	300	320	360	42,3	85,44	81,31	4,14	205,9	415,93	292,8	591,48
333 057 04	Orbis	300	320	360	91,7	130,43	85,73	44,69	321,7	457,56	400,4	569,53
333 062 04	Rittersheim	300	320	360	20,6	103,07	92,75	10,32	89,2	446,18	116,9	584,41
333 076 04	Stetten	300	320	360	109,7	164,48	97,39	67,09	313,3	469,72	395,2	592,53
333 000 05	VG Rockenhausen	300	326	351	4 106,0	355,22	97,79	257,43	7 307,5	632,20	8 788,7	760,33
333 004 05	Bayerfeld-Steckweiler	300	320	360	49,5	111,39	78,05	33,34	172,6	388,69	275,5	620,52
333 008 05	Bisterschied	300	320	360	27,5	106,50	85,53	20,97	95,6	370,59	160,4	621,75
333 014 05	Dielkirchen	300	320	360	49,2	92,98	73,81	19,17	186,7	352,96	317,3	599,76
333 016 05	Dörrmoschel	300	320	360	15,4	113,10	67,95	45,15	54,4	400,18	86,6	636,81
333 024 05	Gehrweiler	300	320	360	35,0	105,13	100,86	4,26	162,2	486,97	189,5	569,03

30 Steuereinnahmen, Realsteuerhebesätze, Realsteueraufbringungskraft und Steuereinnahmekraft der Gemeinden 2008

Gem.- Schl.- Nr.	Landkreis Verbandsgemeinde Gemeinde	Be- völkerung am 30.06.2008	Steuereinnahmen insgesamt (netto)		Einnahmen aus der / dem					
					Grundsteuer		Gewerbsteuer		Gemeindeanteil an der	
		A	B	Auf- kommen (brutto)	Ein- nahmen (netto) ¹⁾	Ein- kommen- steuer	Umsatz- steuer			
		Anzahl	1 000 EUR	EUR je Einw.	1 000 EUR					
noch: LK Donnersbergkreis										
333 025 05	Gerbach	600	304,1	506,83	7,9	37,6	97,6	80,0	173,6	2,7
333 028 05	Gundersweiler	518	235,2	453,97	5,6	45,6	21,9	17,9	162,4	1,8
333 034 05	Imsweiler	574	240,8	419,55	8,0	44,1	52,3	42,8	134,6	8,6
333 037 05	Katzenbach	536	238,4	444,71	3,5	34,7	15,1	12,3	182,8	2,5
333 061 05	Ransweiler	302	109,1	361,42	4,3	19,2	20,3	16,7	66,8	0,9
333 065 05	Ruppertsecken	393	129,6	329,80	4,3	25,9	12,7	10,4	84,2	2,5
333 066 05	Sankt Alban	329	113,4	344,58	4,4	17,8	7,8	6,4	82,4	1,2
333 068 05	Schönborn	139	104,1	748,73	3,3	7,7	70,4	57,7	33,1	0,9
333 073 05	Stahlberg	194	56,8	292,58	1,0	9,3	8,7	7,2	38,1	0,4
333 077 05	Teschenmoschel	124	47,9	386,44	3,9	5,4	2,7	2,2	35,3	0,5
333 084 05	Würzweiler	208	77,3	371,68	1,9	11,7	0,5	0,4	61,6	0,5
333 201 05	Rathskirchen	204	63,1	309,49	2,4	8,4	6,8	5,6	45,2	0,4
333 202 05	Reichsthal	114	35,2	308,56	2,5	5,4	2,5	2,1	24,8	0,2
333 203 05	Seelen	168	55,2	328,46	3,9	8,8	0,3	0,3	40,9	0,6
333 502 05	Rockenhausen, St.	5 456	4 705,9	862,52	16,6	609,8	2 490,4	2 027,9	1 788,9	248,7
333 000 06	VG Winnweiler	13 627	7 069,9	518,82	87,4	1 289,1	1 585,3	1 291,3	4 194,4	148,6
333 009 06	Börrstadt	917	414,5	452,01	14,1	78,2	38,8	31,6	281,2	6,0
333 011 06	Breunigweiler	460	208,0	452,14	4,6	35,4	1,7	1,4	162,2	1,3
333 020 06	Falkenstein	220	111,0	504,40	3,8	26,9	- 1,9	- 1,5	71,6	1,2
333 027 06	Gonbach	506	225,7	446,03	1,9	44,3	12,7	10,4	164,3	2,0
333 030 06	Höringen	719	370,5	515,37	8,4	56,3	68,3	55,6	246,4	1,4
333 033 06	Imsbach	955	439,0	459,66	5,0	80,7	94,1	76,7	268,8	4,5
333 042 06	Lohnsfeld	997	532,2	533,85	7,0	96,0	156,4	127,3	296,3	2,9
333 048 06	Münchweiler an der Alsenz	1 247	558,7	448,06	6,1	113,6	74,8	61,3	366,6	7,6
333 069 06	Schweisweiler	370	138,3	373,79	3,0	29,7	- 0,1	- 0,1	102,0	2,2
333 071 06	Sippersfeld	1 180	587,2	497,62	5,5	103,1	131,7	107,2	359,5	6,7
333 075 06	Steinbach am Donnersberg	789	303,1	384,15	5,1	57,2	20,0	16,3	217,8	3,5
333 080 06	Wartenberg-Rohrbach	563	273,4	485,65	4,1	64,1	36,4	29,6	168,4	5,6
333 503 06	Winnweiler	4 704	2 908,3	618,25	18,8	503,8	952,3	775,5	1 489,5	103,7
334 000 00	LK Germersheim	125 715	80 272,6	638,53	424,1	11 054,5	25 685,0	21 053,6	43 639,7	3 567,1
334 007 00	Germersheim, St.	20 893	12 823,9	613,79	16,8	1 984,4	6 070,6	4 999,4	4 977,0	671,9
334 501 00	Wörth am Rhein, St.	17 430	14 090,0	808,38	26,0	2 278,8	4 385,0	3 574,9	6 501,1	1 640,1
334 000 01	VG Bellheim	13 641	7 290,5	534,45	55,3	1 050,1	1 642,8	1 341,8	4 557,4	229,2
334 001 01	Bellheim	8 535	4 909,9	575,27	17,5	689,2	1 342,6	1 094,7	2 883,7	190,7
334 014 01	Knittelsheim	1 010	478,3	473,57	10,4	65,3	37,5	30,6	360,1	5,4
334 023 01	Ottersheim bei Landau	1 821	781,3	429,03	12,7	121,5	21,6	17,8	616,0	7,5
334 036 01	Zeiskam	2 275	1 121,0	492,75	14,7	174,1	241,1	198,7	697,6	25,6
334 000 02	VG Hagenbach	10 774	6 654,3	617,62	22,5	847,5	1 744,6	1 428,4	4 194,7	138,1
334 002 02	Berg (Pfalz)	2 134	1 176,0	551,06	4,5	157,0	218,1	178,7	779,2	51,3
334 008 02	Hagenbach, St.	5 431	3 719,8	684,93	10,5	449,5	1 234,6	1 011,7	2 174,5	62,8
334 021 02	Neuburg am Rhein	2 528	1 443,8	571,14	6,3	197,3	283,2	230,9	983,4	21,2
334 027 02	Scheibenhardt	681	314,7	462,07	1,3	43,6	8,6	7,0	257,5	2,9
334 000 03	VG Jockgrim	16 572	10 064,8	607,34	43,5	1 234,5	2 755,0	2 246,3	6 310,9	187,6
334 009 03	Hatzenbühl	2 820	1 813,0	642,89	10,4	220,8	619,4	505,0	1 023,8	45,1
334 012 03	Jockgrim	7 043	4 471,8	634,93	5,9	517,6	1 365,3	1 113,2	2 750,1	68,5
334 022 03	Neupotz	1 860	1 067,9	574,15	11,0	127,0	282,8	230,6	668,4	26,7
334 024 03	Rheinzaubern	4 849	2 712,1	559,30	16,3	369,1	487,5	397,5	1 868,5	47,2
334 000 04	VG Kandel	15 541	11 768,0	757,22	118,5	1 253,6	4 788,8	3 961,6	6 033,7	330,4
334 004 04	Erlenbach bei Kandel	718	428,2	596,34	7,0	43,1	73,1	59,5	306,8	7,8
334 005 04	Freckenfeld	1 650	851,4	516,02	18,7	97,8	144,0	118,0	599,2	14,7
334 013 04	Kandel, St.	8 479	7 768,9	916,25	31,8	824,7	3 983,1	3 301,8	3 285,7	273,1
334 020 04	Minfeld	1 554	911,9	586,78	16,6	101,9	159,5	130,7	645,8	14,3
334 030 04	Steinweiler	1 869	1 134,9	607,25	27,1	106,2	347,6	284,9	701,6	11,0
334 031 04	Vollmersweiler	210	115,9	551,74	7,1	13,7	- 2,6	- 2,1	93,4	2,5
334 034 04	Winden	1 061	556,9	524,88	10,3	66,3	84,0	68,9	401,3	7,1

30 Steuereinnahmen, Realsteuerhebesätze, Realsteueraufbringungskraft und Steuereinnahmekraft der Gemeinden 2008

Gem.- Schl.- Nr.	Landkreis Verbandsgemeinde Gemeinde	Realsteuer- hebesätze			Realsteueraufbringungskraft				Steuer- einnahmekraft der Gemeinden ²⁾		Steuer- einnahmekraft der Gemeinden ²⁾ zuzüglich Schlüssel- zuweisung ³⁾	
		Grund- steuer		Ge- wer- be- steuer	insgesamt		Grund- steuer	Ge- werbe- steuer				
		A	B									
		%			1 000 EUR	EUR je Einw.	EUR je Einw.	EUR je Einw.	1 000 EUR	EUR je Einw.	1 000 EUR	EUR je Einw.
noch: LK Donnersbergkreis												
333 025 05	Gerbach	300	320	360	146,7	244,53	78,64	165,90	305,3	508,88	374,3	623,88
333 028 05	Gundersweiler	300	320	360	75,8	146,34	103,30	43,03	236,0	455,56	312,6	603,52
333 034 05	Imsweiler	300	320	360	107,4	187,11	94,28	92,83	241,2	420,12	335,2	584,03
333 037 05	Katzenbach	280	320	352	56,0	104,42	74,97	29,45	238,5	444,91	313,9	585,62
333 061 05	Ransweiler	300	320	360	45,2	149,50	80,82	68,69	109,1	361,29	170,1	563,26
333 065 05	Ruppertsecken	320	320	360	44,1	112,28	79,44	32,84	128,6	327,17	233,8	594,82
333 066 05	Sankt Alban	300	320	360	31,0	94,33	70,02	24,31	113,3	344,29	192,8	586,13
333 068 05	Schönborn	300	320	360	83,0	596,88	80,86	516,01	104,2	749,63	134,4	967,13
333 073 05	Stahlberg	300	320	360	19,7	101,36	55,41	45,95	56,6	291,87	115,3	594,07
333 077 05	Teschenmoschel	300	320	360	12,1	97,82	75,35	22,47	47,4	381,95	70,4	567,55
333 084 05	Würzweiler	300	320	360	14,7	70,88	68,45	2,43	76,8	369,00	117,0	562,74
333 201 05	Rathskirchen	300	320	360	18,2	89,10	55,02	34,07	62,5	306,58	133,9	656,22
333 202 05	Reichsthal	300	320	360	10,6	92,96	70,30	22,67	35,1	307,84	65,9	577,82
333 203 05	Seelen	300	320	360	13,3	79,05	77,02	2,03	54,8	326,07	98,6	586,78
333 502 05	Rockenhausen, St.	300	330	350	3 251,7	595,99	117,36	478,63	4 826,8	884,68	5 091,2	933,14
333 000 06	VG Winnweiler	283	320	350	3 109,7	228,20	106,38	121,82	7 158,7	525,33	8 555,5	627,83
333 009 06	Börrstadt	280	320	350	137,6	150,07	105,65	44,42	417,6	455,38	553,4	603,46
333 011 06	Breunigweiler	280	320	350	43,9	95,47	91,65	3,82	207,2	450,39	255,2	554,86
333 020 06	Falkenstein	280	320	350	30,2	137,49	146,43	- 8,94	103,3	469,74	149,1	677,70
333 027 06	Gonbach	270	320	350	62,2	122,83	96,42	26,42	226,1	446,89	293,6	580,27
333 030 06	Höringen	300	320	350	139,0	193,32	93,71	99,62	374,2	520,38	464,4	645,89
333 033 06	Imsbach	280	320	350	189,1	197,99	94,62	103,37	444,8	465,80	546,5	572,25
333 042 06	Lohnsfeld	270	320	350	272,7	273,50	109,05	164,45	542,9	544,50	612,0	613,82
333 048 06	Münchweiler an der Alsenz	280	320	360	202,5	162,36	101,22	61,15	563,1	451,55	746,2	598,39
333 069 06	Schweisweiler	300	320	350	34,1	92,05	92,46	- 0,41	138,4	373,92	182,1	492,16
333 071 06	Sippersfeld	300	320	350	252,2	213,76	96,76	117,00	593,9	503,32	695,9	589,72
333 075 06	Steinbach am Donnersberg	300	320	350	86,2	109,24	82,63	26,61	303,7	384,92	443,8	562,44
333 080 06	Wartenberg-Rohrbach	270	320	350	110,2	195,75	127,97	67,78	277,4	492,77	314,2	558,16
333 503 06	Winnweiler	280	320	350	1 549,9	329,48	117,19	212,29	2 966,1	630,56	3 299,1	701,35
334 000 00	LK Germersheim	274	319	361	38 259,9	304,34	96,71	207,63	80 835,4	643,01	88 742,7	705,90
334 007 00	Germersheim, St.	270	320	370	8 135,2	389,37	101,17	288,20	12 712,8	608,47	15 733,2	753,04
334 501 00	Wörth am Rhein, St.	269	317	352	7 029,2	403,28	140,98	262,30	14 360,3	823,89	14 534,8	833,89
334 000 01	VG Bellheim	271	317	355	2 876,6	210,88	86,30	124,58	7 362,2	539,71	8 267,2	606,05
334 001 01	Bellheim	269	317	352	2 153,3	252,29	88,28	164,00	4 979,8	583,45	5 313,7	622,57
334 014 01	Knittelsheim	280	320	352	118,7	117,49	78,76	38,73	477,3	472,54	560,9	555,32
334 023 01	Ottersheim bei Landau	269	317	370	164,4	90,27	78,50	11,77	784,1	430,56	1 025,4	563,11
334 036 01	Zeiskam	269	317	370	440,3	193,55	88,44	105,11	1 121,1	492,81	1 367,2	600,96
334 000 02	VG Hagenbach	280	320	359	2 703,3	250,91	85,21	165,70	6 719,8	623,71	7 291,4	676,76
334 002 02	Berg (Pfalz)	280	320	360	392,7	184,03	79,83	104,20	1 183,8	554,74	1 302,9	610,54
334 008 02	Hagenbach, St.	280	320	360	1 744,2	321,15	89,40	231,75	3 758,6	692,06	3 930,0	723,62
334 021 02	Neuburg am Rhein	280	320	352	510,1	201,76	84,97	116,80	1 462,4	578,46	1 658,3	655,99
334 027 02	Scheibenhardt	280	320	352	56,3	82,68	69,49	13,19	315,1	462,73	400,2	587,68
334 000 03	VG Jockgrim	270	318	352	4 229,5	255,22	81,89	173,33	10 219,1	616,65	10 946,4	660,54
334 009 03	Hatzenbühl	269	317	352	892,2	316,38	87,39	228,99	1 846,8	654,89	2 028,9	719,45
334 012 03	Jockgrim	280	320	352	1 976,2	280,59	78,47	202,12	4 542,6	644,98	4 658,7	661,46
334 022 03	Neupotz	269	317	352	442,0	237,63	79,10	158,54	1 084,9	583,28	1 224,3	658,20
334 024 03	Rheinzaubern	269	317	352	919,1	189,54	84,71	104,83	2 744,8	566,06	3 034,7	625,83
334 000 04	VG Kandel	270	320	376	6 119,6	393,77	93,25	300,51	11 656,5	750,05	12 271,3	789,61
334 004 04	Erlenbach bei Kandel	270	320	350	129,6	180,47	73,72	106,75	430,6	599,72	442,2	615,87
334 005 04	Freckenfeld	270	320	360	269,8	163,52	74,54	88,98	857,7	519,79	969,0	587,28
334 013 04	Kandel, St.	270	320	380	4 751,4	560,37	106,69	453,69	7 628,9	899,74	7 882,6	929,67
334 020 04	Minfeld	270	320	360	287,7	185,14	80,50	104,64	919,0	591,35	979,6	630,38
334 030 04	Steinweiler	270	320	360	495,1	264,89	75,28	189,61	1 144,9	612,55	1 240,7	663,83
334 031 04	Vollmersweiler	270	320	360	19,3	92,13	104,71	- 12,58	115,7	550,73	120,6	574,21
334 034 04	Winden	270	320	360	166,6	157,04	76,30	80,74	559,9	527,70	636,6	600,00

30 Steuereinnahmen, Realsteuerhebesätze, Realsteueraufbringungskraft und Steuereinnahmekraft der Gemeinden 2008

Gem.- Schl.- Nr.	Landkreis Verbandsgemeinde Gemeinde	Be- völkerung am 30.06.2008	Steuereinnahmen insgesamt (netto)		Einnahmen aus der / dem					
					Grundsteuer		Gewerbsteuer		Gemeindeanteil an der	
		A	B	Auf- kommen (brutto)	Ein- nahmen (netto) ¹⁾	Ein- kommen- steuer	Umsatz- steuer			
		Anzahl	1 000 EUR	EUR je Einw.	1 000 EUR					
noch: LK Germersheim										
334 000 05	VG Lingenfeld	16 060	8 713,4	542,55	94,0	1 227,1	2 179,9	1 774,1	5 386,3	174,4
334 006 05	Freisbach	1 045	615,6	589,07	11,8	72,2	162,5	132,5	386,4	7,0
334 017 05	Lingenfeld	5 451	2 990,3	548,57	8,6	403,1	749,3	608,8	1 892,2	63,4
334 018 05	Lustadt	3 237	1 727,2	533,58	27,3	267,4	510,2	416,1	972,8	34,4
334 028 05	Schwegenheim	2 892	1 809,1	625,56	18,2	255,9	534,5	434,8	1 043,1	45,2
334 032 05	Weingarten (Pfalz)	1 689	722,7	427,86	21,0	103,1	59,4	48,3	533,4	9,4
334 033 05	Westheim (Pfalz)	1 746	848,5	485,99	7,1	125,4	164,1	133,6	558,4	15,0
334 000 06	VG Rülzheim	14 804	8 867,8	599,01	47,3	1 178,6	2 118,3	1 727,1	5 678,6	195,4
334 011 06	Hördt	2 402	1 226,9	510,78	16,2	169,9	239,0	194,9	816,2	20,9
334 015 06	Kuhardt	1 934	1 107,8	572,78	7,7	155,4	177,7	144,9	771,9	22,6
334 016 06	Leimersheim	2 601	1 463,9	562,82	10,7	209,7	218,0	177,8	1 037,5	18,3
334 025 06	Rülzheim	7 867	5 069,2	644,37	12,8	643,5	1 483,6	1 209,6	3 053,1	133,5
335 000 00	LK Kaiserslautern	107 700	65 966,5	612,50	276,4	10 892,4	24 552,7	19 935,0	32 936,7	1 622,6
335 000 01	VG Bruchmühlbach-Miesau	10 428	4 842,1	464,34	34,8	727,2	1 373,6	1 119,9	2 813,7	124,1
335 003 01	Bruchmühlbach-Miesau	7 501	3 606,7	480,83	10,8	572,9	1 104,7	900,7	1 994,9	111,5
335 011 01	Gerhardsbrunn	161	43,3	269,01	7,0	8,7	- 2,9	- 2,3	29,6	0,1
335 201 01	Lambsborn	773	500,9	648,04	3,9	49,5	219,5	179,0	261,8	5,6
335 202 01	Langwieden	269	113,8	423,19	3,3	13,1	31,8	25,9	70,7	0,2
335 203 01	Martinshöhe	1 724	577,3	334,87	9,8	83,0	20,4	16,7	456,8	6,7
335 000 02	VG Enkenbach-Alsenborn	12 949	8 519,8	657,95	37,0	1 375,0	3 129,7	2 536,9	4 221,2	317,8
335 004 02	Enkenbach-Alsenborn	7 049	4 197,2	595,44	14,7	704,8	1 100,1	882,8	2 359,4	220,1
335 026 02	Mehlingen	3 872	2 785,9	719,49	14,6	407,2	1 317,5	1 073,8	1 200,3	80,5
335 028 02	Neuhemsbach	862	394,8	458,02	4,5	85,2	29,2	23,8	271,9	5,7
335 205 02	Sembach	1 166	1 141,9	979,32	3,2	177,8	682,9	556,5	389,7	11,4
335 000 03	VG Hochspeyer	6 940	3 454,1	497,71	- 7,4	654,3	715,3	583,2	2 122,7	67,6
335 007 03	Fischbach	826	530,6	642,42	5,6	78,1	198,2	161,6	265,2	17,0
335 010 03	Frankenstein	1 059	462,1	436,38	- 1,1	91,0	52,3	42,6	318,6	6,2
335 015 03	Hochspeyer	4 636	2 307,0	497,63	- 1,3	452,0	445,1	362,9	1 426,3	42,6
335 048 03	Waldleiningen	419	154,3	368,32	- 10,6	33,4	19,7	16,1	112,6	1,7
335 000 04	VG Kaiserslautern-Süd	11 029	5 862,6	531,56	21,0	1 103,5	930,5	758,7	3 857,9	86,9
335 021 04	Krickenbach	1 201	591,0	492,09	3,8	129,9	34,5	28,1	421,7	4,7
335 023 04	Linden	1 189	507,0	426,39	1,6	83,6	101,5	82,8	319,4	15,8
335 037 04	Queidersbach	2 863	1 341,4	468,54	4,0	251,8	184,6	150,5	912,5	16,6
335 045 04	Stelzenberg	1 192	705,5	591,87	1,5	124,3	107,2	87,4	483,1	5,8
335 047 04	Trippstadt	3 110	1 797,7	578,04	8,0	357,6	277,9	226,6	1 166,6	25,5
335 204 04	Schopp	1 474	920,0	624,14	2,1	156,4	224,8	183,3	554,6	18,6
335 000 05	VG Landstuhl	15 867	12 290,6	774,60	13,0	1 616,6	6 811,0	5 553,2	4 620,8	447,3
335 002 05	Bann	2 271	1 057,3	465,58	0,5	163,2	185,1	151,0	729,6	8,5
335 012 05	Hauptstuhl	1 269	590,6	465,41	0,7	85,8	154,6	126,1	365,1	10,7
335 018 05	Kindsbach	2 519	1 650,8	655,33	- 0,4	269,3	607,0	494,9	795,9	83,4
335 022 05	Landstuhl, Sickingenstadt, St.	8 693	5 870,7	675,33	1,7	1 011,0	2 633,8	2 147,4	2 378,2	309,7
335 027 05	Mittelbrunn	680	2 922,2	4 297,41	7,0	54,7	3 217,9	2 623,7	201,4	33,8
335 031 05	Oberarnbach	435	199,0	457,45	3,4	32,7	12,5	10,2	150,6	1,1
335 000 06	VG Otterbach	9 681	4 636,2	478,89	29,7	959,1	836,2	682,4	2 877,3	58,3
335 009 06	Frankelbach	328	185,9	566,75	1,6	27,1	79,6	64,9	89,4	1,9
335 014 06	Hirschhorn/Pfalz	798	326,9	409,69	1,7	75,9	32,3	26,4	217,4	2,4
335 017 06	Katzweiler	1 731	843,0	486,99	10,8	166,2	173,8	141,7	508,2	11,1
335 025 06	Mehlbach	1 127	466,9	414,32	4,7	117,6	4,7	3,9	333,1	3,5
335 033 06	Olsbrücken	1 171	606,6	518,04	3,9	104,4	197,5	161,0	326,5	7,0
335 034 06	Otterbach	4 070	2 037,3	500,56	3,1	425,9	338,2	276,3	1 289,3	31,7
335 046 06	Sulzbachtal	456	169,5	371,79	3,8	41,9	10,1	8,2	113,4	0,5
335 000 07	VG Otterberg	9 530	4 885,5	512,65	57,4	1 020,9	913,4	748,7	2 922,6	103,5
335 013 07	Heiligenmoschel	692	188,0	271,74	8,8	59,1	- 73,5	- 59,9	174,5	3,7

30 Steuereinnahmen, Realsteuerhebesätze, Realsteueraufbringungskraft und Steuereinnahmekraft der Gemeinden 2008

Gem.- Schl.- Nr.	Landkreis Verbandsgemeinde Gemeinde	Realsteuer- hebesätze			Realsteueraufbringungskraft				Steuer- einnahmekraft der Gemeinden ²⁾		Steuer- einnahmekraft der Gemeinden ²⁾		Steuer- einnahmekraft der Gemeinden ²⁾ zuzüglich Schlüssel- zuweisung ³⁾	
		Grund- steuer		Ge- wer- be- steuer	insgesamt		Grund- steuer	Ge- werbe- steuer						
		A	B											
		%							1 000 EUR	EUR je Einw.	EUR je Einw.	EUR je Einw.	1 000 EUR	EUR je Einw.
noch: LK Germersheim														
334 000 05	VG Lingenfeld	280	320	352	3 664,6	228,18	86,66	141,52	8 819,6	549,17	10 152,2	632,14		
334 006 05	Freisbach	280	320	352	257,7	246,60	84,49	162,11	621,1	594,36	659,9	631,48		
334 017 05	Lingenfeld	280	320	352	1 215,7	223,02	79,71	143,31	3 030,8	556,01	3 435,8	630,31		
334 018 05	Lustadt	280	320	352	842,2	260,17	95,83	164,34	1 755,3	542,26	2 128,5	657,56		
334 028 05	Schwegenheim	280	320	352	846,0	292,55	99,86	192,69	1 834,7	634,40	1 978,9	684,27		
334 032 05	Weingarten (Pfalz)	280	320	352	192,2	113,81	77,16	36,65	724,0	428,66	933,1	552,48		
334 033 05	Westheim (Pfalz)	280	320	352	310,7	177,98	80,01	97,97	853,7	488,95	1 015,9	581,84		
334 000 06	VG Rülzheim	277	320	352	3 502,1	236,56	87,37	149,19	8 984,9	606,92	9 546,2	644,84		
334 011 06	Hördt	280	320	352	445,1	185,31	81,57	103,75	1 238,0	515,42	1 442,5	600,54		
334 015 06	Kuhardt	280	320	352	357,2	184,70	88,92	95,78	1 118,9	578,55	1 186,6	613,55		
334 016 06	Leimersheim	280	320	352	459,7	176,74	89,34	87,39	1 475,3	567,19	1 584,5	609,17		
334 025 06	Rülzheim	270	320	352	2 240,0	284,74	88,12	196,62	5 152,7	654,97	5 332,6	677,84		
335 000 00	LK Kaiserslautern	275	316	346	37 972,7	352,58	110,77	241,81	67 914,2	630,59	78 994,2	733,47		
335 000 01	VG Bruchmühlbach-Miesau	278	320	352	2 236,0	214,43	77,09	137,34	4 920,1	471,82	6 480,2	621,43		
335 003 01	Bruchmühlbach-Miesau	280	320	352	1 767,9	235,69	82,14	153,55	3 670,2	489,30	4 762,8	634,96		
335 011 01	Gerhardsbrunn	269	317	352	13,7	84,92	103,40	- 18,48	43,9	272,60	97,1	602,99		
335 201 01	Lambsborn	280	320	352	285,1	368,87	72,75	296,12	512,0	662,31	519,5	672,03		
335 202 01	Langwieden	280	320	352	50,4	187,21	63,96	123,25	115,4	428,91	171,7	638,23		
335 203 01	Martinshöhe	280	320	352	119,0	69,01	56,65	12,37	578,7	335,66	929,2	538,95		
335 000 02	VG Enkenbach-Alsenborn	265	303	344	4 915,4	379,60	121,70	257,90	8 861,6	684,34	9 203,4	710,74		
335 004 02	Enkenbach-Alsenborn	260	290	330	2 061,0	292,38	118,82	173,56	4 423,2	627,49	4 609,5	653,92		
335 026 02	Mehlingen	269	317	352	1 823,4	470,92	116,15	354,77	2 860,5	738,76	2 904,9	750,24		
335 028 02	Neuhemsbach	269	317	352	126,1	146,27	110,94	35,33	398,3	462,01	487,9	566,01		
335 205 02	Sembach	269	317	352	905,0	776,13	165,45	610,68	1 179,7	1 011,73	1 201,1	1 030,13		
335 000 03	VG Hochspeyer	280	320	352	1 429,3	205,95	98,50	107,46	3 487,5	502,53	4 235,3	610,27		
335 007 03	Fischbach	280	320	352	294,7	356,77	106,66	250,12	540,3	654,12	542,2	656,39		
335 010 03	Frankenstein	280	320	352	149,5	141,13	89,64	51,48	464,6	438,75	574,4	542,43		
335 015 03	Hochspeyer	280	320	352	940,1	202,77	102,68	100,09	2 326,8	501,90	2 888,3	623,02		
335 048 03	Waldleiningen	280	320	352	45,1	107,65	58,53	49,13	155,8	371,84	230,4	549,80		
335 000 04	VG Kaiserslautern-Süd	274	318	352	2 163,7	196,18	108,22	87,97	5 936,6	538,27	6 892,2	624,91		
335 021 04	Krickenbach	280	320	352	177,1	147,44	117,47	29,97	597,1	497,16	735,0	611,95		
335 023 04	Linden	280	320	352	195,8	164,65	75,62	89,03	512,2	430,80	756,6	636,37		
335 037 04	Queidersbach	269	317	352	465,2	162,48	95,25	67,23	1 360,1	475,08	1 875,3	655,00		
335 045 04	Stelzenberg	280	320	352	244,5	205,14	111,40	93,74	713,6	598,62	720,7	604,63		
335 047 04	Trippstadt	269	317	352	679,5	218,49	125,32	93,17	1 820,2	585,28	1 833,8	589,65		
335 204 04	Schopp	280	320	352	401,6	272,49	113,50	158,99	933,4	633,24	970,8	658,61		
335 000 05	VG Landstuhl	269	317	352	8 838,6	557,05	109,50	447,54	12 649,0	797,19	14 030,3	884,24		
335 002 05	Bann	269	317	352	367,6	161,88	76,88	85,00	1 071,6	471,86	1 419,6	625,11		
335 012 05	Hauptstuhl	269	317	352	253,4	199,71	72,66	127,05	600,8	473,41	771,6	608,03		
335 018 05	Kindsbach	269	317	352	919,6	365,05	113,80	251,25	1 686,8	669,62	1 741,8	691,45		
335 022 05	Landstuhl, Sickingenstadt, St.	269	317	352	3 825,8	440,10	124,21	315,89	6 027,3	693,35	6 748,8	776,35		
335 027 05	Mittelbrunn	269	317	352	3 420,8	5 030,58	96,69	4 933,89	3 061,8	4 502,62	3 074,1	4 520,77		
335 031 05	Oberarnbach	269	317	352	51,5	118,30	88,46	29,84	200,8	461,71	274,4	630,78		
335 000 06	VG Otterbach	280	320	353	1 912,1	197,51	107,76	89,75	4 693,8	484,85	5 970,6	616,73		
335 009 06	Frankelbach	280	320	352	113,2	345,24	92,15	253,09	189,8	578,73	213,4	650,66		
335 014 06	Hirschhorn/Pfalz	280	320	352	115,6	144,89	102,67	42,22	329,5	412,87	424,9	532,45		
335 017 06	Katzweiler	280	320	352	367,8	212,48	107,80	104,68	855,1	493,98	1 090,0	629,68		
335 025 06	Mehlbach	280	320	352	133,9	118,85	114,46	4,38	469,7	416,75	663,3	588,59		
335 033 06	Olsbrücken	280	320	352	320,1	273,39	97,56	175,83	617,2	527,09	809,4	691,19		
335 034 06	Otterbach	280	320	355	802,7	197,22	111,32	85,90	2 061,8	506,58	2 500,5	614,37		
335 046 06	Sulzbachtal	280	320	352	58,7	128,71	105,62	23,09	170,8	374,48	269,1	590,04		
335 000 07	VG Otterberg	282	326	360	2 045,8	214,67	117,08	97,58	4 907,2	514,92	5 769,8	605,44		
335 013 07	Heiligenmoschel	280	320	352	- 5,2	- 7,53	103,14	- 110,67	186,6	269,65	286,6	414,12		

30 Steuereinnahmen, Realsteuerhebesätze, Realsteueraufbringungskraft und Steuereinnahmekraft der Gemeinden 2008

Gem.- Schl.- Nr.	Landkreis Verbandsgemeinde Gemeinde	Be- völkerung am 30.06.2008	Steuereinnahmen insgesamt (netto)		Einnahmen aus der / dem					
					Grundsteuer		Gewerbsteuer		Gemeindeanteil an der	
		A	B	Auf- kommen (brutto)	Ein- nahmen (netto) ¹⁾	Ein- kommen- steuer	Umsatz- steuer			
		Anzahl	1 000 EUR	EUR je Einw.	1 000 EUR					
noch: LK Kaiserslautern										
335 029 07	Niederkirchen	2 022	1 113,3	550,58	24,2	183,0	309,2	253,4	628,1	14,6
335 035 07	Otterberg, St.	5 275	2 909,0	551,46	14,1	640,8	581,4	476,5	1 680,0	80,5
335 041 07	Schallodenbach	932	416,1	446,41	6,9	83,0	74,9	61,4	260,0	3,2
335 042 07	Schneckenhausen	609	259,2	425,60	3,5	55,0	21,3	17,4	180,0	1,5
335 000 08	VG Ramstein-Miesenbach	17 157	10 362,0	603,95	45,3	1 805,3	3 925,9	3 200,9	5 007,1	259,3
335 016 08	Hütschenhausen	3 930	1 692,7	430,72	16,3	300,3	130,8	106,6	1 229,9	27,9
335 020 08	Kottweiler-Schwanden	1 348	559,3	414,94	4,1	101,0	51,3	41,8	403,8	6,1
335 030 08	Niedermohr	1 536	610,8	397,63	7,5	102,0	35,2	28,7	454,6	11,5
335 038 08	Ramstein-Miesenbach, St.	7 809	6 407,9	820,58	8,7	1 100,2	3 601,2	2 936,2	2 165,9	179,8
335 044 08	Steinwenden	2 534	1 091,3	430,65	8,6	201,8	107,4	87,6	753,0	33,9
335 000 09	VG Weilerbach	14 119	11 113,5	787,13	45,6	1 630,5	5 917,1	4 751,0	4 493,3	157,9
335 005 09	Erzenhausen	711	397,3	558,77	3,4	84,1	35,1	28,6	277,4	1,8
335 006 09	Eulenbis	521	294,2	564,67	3,4	58,3	24,6	20,0	207,0	4,4
335 019 09	Kollweiler	437	191,6	438,52	4,2	42,9	10,8	8,8	133,7	1,2
335 024 09	Mackenbach	1 987	995,4	500,96	2,2	200,2	123,2	100,4	674,1	12,9
335 040 09	Rodenbach	3 256	2 110,1	648,07	6,9	409,8	624,9	501,5	1 129,1	56,1
335 043 09	Schwedelbach	1 048	513,7	490,19	6,3	143,4	38,7	31,1	323,4	5,7
335 049 09	Weilerbach	4 685	6 010,1	1 282,83	9,6	584,0	4 984,1	3 999,1	1 337,6	67,9
335 501 09	Reichenbach-Steegen	1 474	601,1	407,82	9,7	107,7	75,7	61,5	411,0	8,0
336 000 00	LK Kusel	74 536	35 279,9	473,33	286,5	5 394,0	7 577,5	6 189,4	21 511,9	1 697,2
336 000 01	VG Altenglan	10 317	4 511,8	437,31	31,2	717,1	769,0	626,2	2 925,1	185,5
336 003 01	Altenglan	2 913	1 554,5	533,63	5,5	223,4	457,2	372,3	887,6	57,0
336 009 01	Bosenbach	805	277,8	345,12	2,3	48,3	10,5	8,6	212,2	3,6
336 021 01	Elzweiler	136	43,6	320,49	0,5	6,9	0,8	0,6	34,4	0,3
336 022 01	Erdesbach	611	205,4	336,20	1,6	30,9	15,4	12,5	156,3	2,9
336 025 01	Föckelberg	405	133,1	328,68	1,4	35,9	6,0	4,9	88,9	1,6
336 046 01	Horschbach	275	108,1	393,04	5,2	14,6	9,5	7,8	79,0	0,5
336 066 01	Neunkirchen am Potzberg	441	178,2	404,07	2,6	31,3	10,5	8,5	133,4	1,4
336 067 01	Niederlalen	322	109,7	340,66	1,6	15,7	22,9	18,7	70,5	2,4
336 068 01	Niederstaufenbach	275	89,6	325,64	0,6	24,1	1,2	1,0	63,3	0,2
336 071 01	Oberstaufenbach	258	105,0	407,00	1,5	35,6	1,1	0,9	66,3	0,3
336 079 01	Rammelsbach	1 628	755,4	464,00	2,0	115,4	95,2	77,5	458,8	98,5
336 081 01	Rathsweiler	175	62,0	354,10	1,2	10,4	7,1	5,8	43,1	1,0
336 089 01	Rutsweiler am Glan	337	141,7	420,54	0,4	19,8	41,6	33,8	86,4	0,8
336 099 01	Ulmet	738	359,0	486,44	2,4	45,6	71,0	57,8	244,4	7,3
336 103 01	Welchweiler	210	62,6	298,09	1,0	10,7	2,0	1,7	47,9	0,4
336 106 01	Bedesbach	788	326,2	413,93	1,6	48,5	17,0	13,9	252,6	7,4
336 000 02	VG Glan-Münchweiler	9 716	4 343,7	447,07	50,8	629,2	968,3	789,5	2 768,1	78,3
336 008 02	Börsborn	409	157,1	384,14	2,4	25,4	3,3	2,7	125,0	0,6
336 031 02	Glan-Münchweiler	1 256	984,1	783,54	2,5	115,2	506,2	412,7	407,4	43,6
336 037 02	Henschtal	344	144,2	419,31	2,7	24,6	14,0	11,4	104,0	0,9
336 041 02	Herschweiler-Pettersheim	1 345	614,6	456,97	4,8	86,9	157,2	128,1	380,0	11,3
336 047 02	Hüffler	580	262,4	452,33	3,2	33,2	25,2	20,5	202,5	1,4
336 054 02	Krottelbach	728	275,7	378,73	3,0	43,0	41,6	33,9	190,0	3,3
336 056 02	Langenbach	459	182,6	397,89	4,0	29,8	9,7	7,9	136,8	1,8
336 064 02	Nanzdietschweiler	1 265	464,8	367,45	7,3	73,7	34,7	28,3	347,2	3,5
336 082 02	Rehweiler	468	235,9	504,04	4,0	32,6	91,2	74,4	121,3	2,2
336 096 02	Steinbach am Glan	894	303,2	339,14	4,5	53,6	30,8	25,1	215,4	2,3
336 101 02	Wahnwegen	729	270,2	370,69	3,6	35,7	16,5	13,4	213,9	2,1
336 107 02	Matzenbach	721	233,9	324,38	5,9	44,0	12,7	10,3	170,7	0,8
336 501 02	Quirnbach/Pfalz	518	214,9	414,85	3,0	31,6	25,3	20,6	154,0	4,7
336 000 03	VG Kusel	13 594	7 006,7	515,43	55,1	1 106,8	1 995,1	1 632,0	3 880,7	300,9
336 002 03	Albessen	141	44,6	316,16	3,8	5,6	0,5	0,4	32,7	1,5
336 006 03	Blaubach	411	311,0	756,63	2,0	35,8	127,4	103,8	167,0	1,4
336 015 03	Dennweiler-Frohnbach	283	95,0	335,57	3,1	16,6	6,6	5,4	68,6	0,4
336 018 03	Ehweiler	175	59,0	337,27	2,3	9,9	9,4	7,6	38,2	0,4

30 Steuereinnahmen, Realsteuerhebesätze, Realsteueraufbringungskraft und Steuereinnahmekraft der Gemeinden 2008

Gem.- Schl.- Nr.	Landkreis Verbandsgemeinde Gemeinde	Realsteuer- hebesätze			Realsteueraufbringungskraft				Steuer- einnahmekraft der Gemeinden ²⁾		Steuer- einnahmekraft der Gemeinden ²⁾ zuzüglich Schlüssel- zuweisung ³⁾		
		Grund- steuer		Ge- wer- be- steuer	insgesamt		Grund- steuer	Ge- werbe- steuer					
		A	B										
		%							1 000 EUR	EUR je Einw.	EUR je Einw.	EUR je Einw.	1 000 EUR
noch: LK Kaiserslautern													
335 029 07	Niederkirchen	280	320	360	533,2	263,68	107,79	155,89	1 120,0	553,91	1 334,8	660,14	
335 035 07	Otterberg, St.	290	330	360	1 262,9	239,41	127,04	112,37	2 918,4	553,25	3 222,3	610,86	
335 041 07	Schallodenbach	280	320	360	171,0	183,50	101,60	81,90	420,7	451,36	571,0	612,63	
335 042 07	Schneckenhausen	280	320	352	83,9	137,79	101,25	36,54	261,5	429,41	355,2	583,20	
335 000 08	VG Ramstein-Miesenbach	278	320	352	6 047,5	352,48	113,91	238,57	10 589,0	617,18	13 274,2	773,69	
335 016 08	Hütschenhausen	280	320	352	470,2	119,64	84,95	34,69	1 703,8	433,54	2 389,6	608,03	
335 020 08	Kottweiler-Schwanden	280	320	352	164,3	121,85	82,21	39,64	564,7	418,91	817,4	606,41	
335 030 08	Niedermohr	269	317	352	153,4	99,89	75,99	23,89	613,1	399,16	895,1	582,75	
335 038 08	Ramstein-Miesenbach, St.	280	320	352	4 925,6	630,76	149,95	480,81	6 606,3	845,99	7 726,2	989,40	
335 044 08	Steinwenden	280	320	352	333,9	131,78	87,58	44,21	1 101,0	434,50	1 445,9	570,59	
335 000 09	VG Weilerbach	267	311	331	8 384,3	593,83	129,08	464,75	11 869,4	840,67	13 138,2	930,53	
335 005 09	Erzenhausen	269	317	352	129,9	182,74	131,23	51,51	402,6	566,24	468,7	659,16	
335 006 09	Eulenbis	269	317	352	91,4	175,48	126,34	49,14	298,3	572,52	341,9	656,30	
335 019 09	Kollweiler	269	317	352	61,4	140,40	114,62	25,77	194,2	444,37	267,6	612,24	
335 024 09	Mackenbach	269	317	352	344,2	173,22	108,57	64,65	1 008,4	507,51	1 319,7	664,15	
335 040 09	Rodenbach	269	317	330	1 139,3	349,90	136,45	213,45	2 201,0	675,98	2 280,9	700,53	
335 043 09	Schwedelbach	269	317	330	202,7	193,40	152,30	41,10	524,2	500,19	673,3	642,42	
335 049 09	Weilerbach	260	300	330	6 211,4	1 325,81	142,70	1 183,11	6 631,9	1 415,57	6 904,1	1 473,67	
335 501 09	Reichenbach-Steegen	269	317	352	204,0	138,41	84,86	53,54	608,8	413,01	882,1	598,43	
336 000 00	LK Kusel	279	319	355	13 839,2	185,67	80,53	105,15	35 660,3	478,43	47 291,8	634,48	
336 000 01	VG Altenglan	279	320	350	1 596,7	154,77	76,61	78,16	4 564,5	442,43	6 413,1	621,60	
336 003 01	Altenglan	280	320	350	720,9	247,47	82,90	164,57	1 580,5	542,57	1 931,2	662,96	
336 009 01	Bosenbach	280	320	350	64,3	79,92	66,23	13,70	278,2	345,57	465,1	577,75	
336 021 01	Elzweiler	280	320	350	8,7	63,71	57,74	5,96	43,2	317,45	67,8	498,77	
336 022 01	Erdesbach	280	320	350	50,5	82,61	56,18	26,42	206,8	338,49	370,0	605,59	
336 025 01	Föckelberg	280	320	350	45,7	112,75	97,10	15,65	135,0	333,30	227,7	562,30	
336 046 01	Horschbach	280	320	350	30,7	111,74	75,36	36,38	108,5	394,42	156,4	568,57	
336 066 01	Neunkirchen am Potzberg	280	320	350	46,7	105,81	80,95	24,87	179,6	407,17	283,2	642,18	
336 067 01	Niederalfen	280	320	350	42,3	131,23	56,56	74,66	110,9	344,51	214,9	667,48	
336 068 01	Niederstaufenbach	280	320	350	27,3	99,09	94,49	4,60	90,5	329,18	173,4	630,43	
336 071 01	Oberstaufenbach	280	320	350	40,2	155,93	151,63	4,29	106,6	413,18	161,4	625,48	
336 079 01	Rammelsbach	280	320	350	223,6	137,36	76,07	61,29	763,2	468,79	994,1	610,61	
336 081 01	Rathsweiler	260	290	350	20,9	119,33	76,67	42,66	63,7	363,74	103,8	593,08	
336 089 01	Rutsweiler am Glan	280	320	350	64,9	192,46	63,13	129,33	144,4	428,41	225,9	670,23	
336 099 01	Ulmet	280	320	350	125,0	169,43	68,54	100,89	363,5	492,59	452,2	612,73	
336 103 01	Welchweiler	280	320	350	14,5	68,95	58,83	10,12	62,4	297,15	124,5	592,69	
336 106 01	Bedesbach	280	320	350	70,7	89,75	67,09	22,66	327,6	415,73	461,6	585,73	
336 000 02	VG Glan-Münchweiler	280	320	352	1 726,0	177,64	73,73	103,91	4 393,5	452,20	6 041,9	621,85	
336 008 02	Börsborn	280	320	352	32,7	79,95	71,43	8,53	157,7	385,61	250,6	612,62	
336 031 02	Glan-Münchweiler	280	320	352	651,9	519,05	98,84	420,21	1 009,4	803,64	1 146,0	912,40	
336 037 02	Henschtal	280	320	352	43,4	126,09	83,63	42,46	145,6	423,35	200,5	582,77	
336 041 02	Herschweiler-Pettersheim	280	320	352	260,5	193,68	71,85	121,82	622,7	462,99	671,3	499,11	
336 047 02	Hüffler	280	320	352	64,6	111,35	66,13	45,22	263,8	454,86	361,8	623,77	
336 054 02	Krottelbach	280	320	352	91,8	126,17	66,61	59,55	277,4	381,11	419,6	576,41	
336 056 02	Langenbach	280	320	352	45,7	99,59	77,49	22,11	182,5	397,50	258,7	563,71	
336 064 02	Nanzdietschweiler	280	320	352	121,5	96,07	67,45	28,62	465,8	368,22	746,6	590,17	
336 082 02	Rehweiler	280	320	352	133,6	285,40	82,25	203,15	240,2	513,18	282,7	603,99	
336 096 02	Steinbach am Glan	280	320	352	93,3	104,36	68,39	35,97	305,3	341,53	556,2	622,12	
336 101 02	Wahnwegen	280	320	352	58,5	80,26	56,71	23,55	271,4	372,36	435,9	597,87	
336 107 02	Matzenbach	280	320	352	65,7	91,15	72,82	18,33	235,0	325,87	398,1	552,17	
336 501 02	Quirnbach/Pfalz	280	320	352	62,7	121,04	70,21	50,83	216,7	418,33	314,1	606,28	
336 000 03	VG Kusel	277	318	357	3 283,3	241,52	90,70	150,82	7 101,8	522,42	9 025,8	663,96	
336 002 03	Albessen	280	320	352	10,3	72,70	68,72	3,99	44,4	314,61	74,0	524,91	
336 006 03	Blaubach	280	320	352	172,6	420,07	97,00	323,08	317,6	772,63	406,9	989,97	
336 015 03	Dennweiler-Frohnbach	280	320	352	27,5	97,18	72,93	24,25	95,3	336,72	181,2	640,11	
336 018 03	Ehweiler	280	290	352	23,6	134,99	79,21	55,78	60,6	346,06	96,7	552,65	

30 Steuereinnahmen, Realsteuerhebesätze, Realsteueraufbringungskraft und Steuereinnahmekraft der Gemeinden 2008

Gem.- Schl.- Nr.	Landkreis Verbandsgemeinde Gemeinde	Be- völkerung am 30.06.2008	Steuereinnahmen insgesamt (netto)		Einnahmen aus der / dem					
					Grundsteuer		Gewerbsteuer		Gemeindeanteil an der	
		A	B	Auf- kommen (brutto)	Ein- nahmen (netto) ¹⁾	Ein- kommen- steuer	Umsatz- steuer			
		Anzahl	1 000 EUR	EUR je Einw.	1 000 EUR					
noch: LK Kusel										
336 024 03	Etschberg	658	281,8	428,28	1,9	39,8	29,9	24,4	212,5	1,7
336 034 03	Haschbach am Remigiusberg	725	259,5	357,94	1,1	37,9	16,5	13,4	203,4	2,5
336 039 03	Herschweiler	583	147,8	253,49	1,9	29,1	- 0,1	- 0,1	115,3	0,3
336 051 03	Körborn	357	155,2	434,59	3,5	22,6	21,9	17,8	110,3	0,4
336 052 03	Konken	769	480,0	624,19	6,6	107,8	158,8	130,1	217,8	16,2
336 055 03	Kusel, St.	4 988	3 201,5	641,84	5,8	537,4	1 164,0	953,8	1 441,3	253,1
336 070 03	Oberalben	268	96,8	361,29	2,1	13,2	14,8	12,0	68,5	0,3
336 077 03	Pfeffelbach	991	574,3	579,48	6,4	55,2	284,4	231,9	269,6	9,1
336 084 03	Reichweiler	553	232,3	420,02	1,3	37,8	42,0	34,3	157,2	0,8
336 088 03	Ruthweiler	503	151,2	300,53	1,2	30,4	2,9	2,3	114,4	0,9
336 091 03	Schellweiler	526	196,8	374,11	2,3	29,0	- 6,1	- 5,0	167,9	1,4
336 094 03	Selchenbach	370	134,2	362,59	3,2	20,0	0,8	0,7	108,5	0,2
336 097 03	Thallichtenberg	589	284,4	482,82	3,5	35,1	98,9	80,5	160,0	3,5
336 098 03	Theisbergstegen	704	301,6	428,38	3,2	43,9	22,8	18,6	227,6	6,8
336 000 04	VG Lauterecken	11 322	4 932,7	435,67	65,4	729,3	1 078,8	878,5	3 036,8	189,7
336 001 04	Adenbach	170	48,5	285,51	1,5	8,0	0,5	0,4	37,7	0,2
336 012 04	Buborn	162	41,2	254,14	2,5	3,4	8,4	6,8	28,2	0,0
336 013 04	Cronenberg	159	61,0	383,54	1,8	7,7	0,1	0,1	50,2	0,4
336 014 04	Deimberg	101	30,8	305,20	1,5	2,8	-	-	26,1	-
336 029 04	Ginsweiler	330	110,0	333,43	2,3	16,6	1,9	1,6	87,6	0,9
336 030 04	Glanbrücken	497	178,4	358,95	2,2	30,1	9,3	7,6	136,1	1,6
336 033 04	Grumbach	501	198,6	396,44	2,3	31,0	11,8	9,6	150,5	3,2
336 035 04	Hausweiler	45	24,9	552,98	0,4	1,7	-	-	22,6	-
336 038 04	Heinzenhausen	307	80,1	260,83	0,6	14,7	0,1	0,1	63,5	0,6
336 040 04	Herren-Sulzbach	185	53,9	291,49	2,2	8,1	0,4	0,3	38,5	4,4
336 043 04	Hohenöllen	382	150,8	394,89	2,3	21,1	7,9	6,4	119,1	1,0
336 044 04	Homburg	229	68,8	300,25	2,4	7,9	0,9	0,8	56,6	0,4
336 045 04	Hoppstädten	325	95,7	294,31	4,2	14,8	1,5	1,2	74,7	0,2
336 049 04	Kappeln	145	78,3	540,18	3,8	8,1	3,1	2,5	63,4	0,2
336 050 04	Kirrweiler	175	72,5	414,05	2,6	6,7	17,7	14,5	48,3	0,0
336 057 04	Langweiler	269	101,6	377,85	1,6	13,9	7,6	6,2	77,4	1,9
336 058 04	Lauterecken, St.	2 153	1 430,0	664,17	3,7	247,7	621,8	506,4	543,1	122,3
336 060 04	Lohnweiler	451	165,0	365,93	2,1	24,2	21,6	17,6	119,7	0,3
336 061 04	Medard	509	232,5	456,83	2,6	32,5	64,9	52,9	139,8	3,2
336 062 04	Merzweiler	203	92,5	455,86	1,9	7,3	25,4	20,7	62,0	0,3
336 065 04	Nerzweiler	119	43,1	362,21	1,8	5,5	6,1	5,0	30,5	0,0
336 074 04	Odenbach	916	310,7	339,19	5,7	47,5	22,1	18,0	231,2	5,6
336 075 04	Offenbach-Hundheim	1 223	595,1	486,57	4,4	79,1	167,3	136,2	349,8	21,9
336 095 04	Sankt Julian	1 235	459,6	372,17	4,5	64,3	42,0	34,2	333,1	20,0
336 100 04	Unterjeckenbach	86	49,0	570,02	1,6	2,6	25,1	20,5	23,9	0,1
336 104 04	Wiesweiler	445	159,9	359,43	2,8	22,0	11,1	9,0	123,3	1,1
336 000 05	VG Schönenberg-Kübelberg	12 689	5 416,2	426,85	22,2	823,3	782,0	637,7	3 805,3	95,0
336 004 05	Altenkirchen	1 322	594,8	449,95	3,4	78,3	85,5	69,7	432,6	6,6
336 011 05	Brücken (Pfalz)	2 301	959,9	417,16	4,6	154,9	88,2	71,9	695,8	27,4
336 016 05	Dittweiler	945	478,6	506,40	1,9	49,3	113,2	92,3	329,0	3,9
336 027 05	Frohnhofen	576	206,6	358,63	1,8	30,2	10,8	8,8	161,1	0,5
336 032 05	Gries	979	356,3	363,98	1,4	67,0	10,2	8,3	273,4	2,3
336 076 05	Ohmbach	837	315,5	376,93	1,7	44,3	27,6	22,6	241,8	3,0
336 092 05	Schönenberg-Kübelberg	5 729	2 504,6	437,18	7,3	399,2	446,6	364,1	1 671,7	51,2
336 000 06	VG Waldmohr	8 233	5 105,0	620,07	14,3	719,7	1 608,2	1 319,0	2 576,3	451,5
336 010 06	Breitenbach	1 994	812,4	407,43	7,0	116,4	87,5	72,5	599,9	8,9
336 017 06	Dunzweiler	950	412,5	434,17	1,5	55,7	40,9	33,9	310,9	6,8
336 102 06	Waldmohr	5 289	3 880,1	733,62	5,8	547,6	1 479,7	1 212,5	1 665,5	435,8
336 000 07	VG Wolfstein	8 665	3 963,8	457,45	47,5	668,5	376,2	306,6	2 519,5	396,3
336 005 07	Aschbach	354	133,2	376,15	2,2	16,9	8,7	7,1	104,9	0,5
336 019 07	Einöllen	467	196,8	421,52	3,1	26,2	37,9	30,9	129,4	5,3
336 023 07	Eßweiler	428	192,1	448,81	3,1	32,1	13,9	11,4	137,3	6,9
336 036 07	Hefersweiler	513	237,3	462,66	3,0	32,0	31,2	25,4	172,8	1,9
336 042 07	Hinzweiler	409	150,8	368,81	2,0	20,9	20,3	16,5	109,1	1,2

30 Steuereinnahmen, Realsteuerhebesätze, Realsteueraufbringungskraft und Steuereinnahmekraft der Gemeinden 2008

Gem.- Schl.- Nr.	Landkreis Verbandsgemeinde Gemeinde	Realsteuer- hebesätze			Realsteueraufbringungskraft				Steuer- einnahmekraft der Gemeinden ²⁾		Steuer- einnahmekraft der Gemeinden ²⁾ zuzüglich Schlüssel- zuweisung ³⁾		
		Grund- steuer		Ge- wer- be- steuer	insgesamt		Grund- steuer	Ge- werbe- steuer					
		A	B										
		%							1 000 EUR	EUR je Einw.	EUR je Einw.	EUR je Einw.	1 000 EUR
noch: LK Kusel													
336 024 03	Etschberg	280	320	350	75,4	114,52	66,86	47,66	284,0	431,58	389,7	592,24	
336 034 03	Haschbach am Remigiusberg	280	320	350	58,4	80,53	56,68	23,85	261,2	360,34	408,2	562,99	
336 039 03	Herschweiler	280	320	352	32,5	55,81	56,07	- 0,26	148,2	254,20	305,3	523,68	
336 051 03	Körborn	280	320	352	50,2	140,64	76,80	63,85	156,9	439,37	232,3	650,74	
336 052 03	Konken	280	320	360	282,5	367,37	156,89	210,47	487,8	634,29	493,9	642,31	
336 055 03	Kusel, St.	280	320	360	1 760,1	352,87	114,98	237,89	3 244,3	650,42	3 611,2	723,97	
336 070 03	Oberalben	280	320	352	31,4	117,22	59,73	57,49	97,4	363,51	166,6	621,46	
336 077 03	Pfeffelbach	255	290	352	368,0	371,33	72,12	299,20	594,1	599,53	792,9	800,11	
336 084 03	Reichweiler	280	320	352	85,0	153,66	74,44	79,22	235,2	425,29	324,5	586,80	
336 088 03	Ruthweiler	280	320	352	36,3	72,18	66,27	5,91	151,1	300,45	289,6	575,73	
336 091 03	Schellweiler	280	320	350	26,6	50,52	62,74	- 12,22	197,0	374,49	284,8	541,39	
336 094 03	Selchenbach	280	320	352	25,3	68,27	65,92	2,35	133,8	361,72	211,8	572,30	
336 097 03	Thallichtenberg	280	320	350	144,3	244,96	68,96	176,00	289,5	491,46	368,9	626,24	
336 098 03	Theisbergstegen	280	320	352	73,3	104,15	70,37	33,78	303,5	431,10	387,5	550,49	
336 000 04	VG Lauterecken	280	320	350	1 967,7	173,80	73,94	99,86	4 994,0	441,09	7 169,3	633,22	
336 001 04	Adenbach	280	320	360	10,4	61,42	58,72	2,70	48,3	283,87	102,4	602,52	
336 012 04	Buborn	280	320	350	14,9	92,23	37,96	54,28	41,6	256,51	76,2	470,65	
336 013 04	Cronenberg	280	320	350	10,1	63,67	62,77	0,90	60,8	382,14	97,2	611,18	
336 014 04	Deimberg	280	320	352	4,5	44,92	44,92	-	30,6	303,25	59,2	586,53	
336 029 04	Ginsweiler	280	320	352	21,8	66,07	59,98	6,09	109,9	333,17	197,8	599,47	
336 030 04	Glanbrücken	280	320	352	43,7	88,00	68,53	19,47	179,7	361,65	288,6	580,61	
336 033 04	Grumbach	280	320	350	47,5	94,78	70,06	24,72	199,0	397,16	295,5	589,85	
336 035 04	Hausweiler	280	320	352	2,2	49,69	49,69	-	24,8	551,98	38,0	844,69	
336 038 04	Heinzenhausen	280	320	350	16,2	52,79	52,49	0,31	80,3	261,61	169,5	552,13	
336 040 04	Herren-Sulzbach	280	320	352	11,3	60,99	58,71	2,28	54,1	292,23	107,2	579,21	
336 043 04	Hohenöllen	280	320	352	32,9	86,04	64,48	21,56	151,5	396,53	217,5	569,48	
336 044 04	Hornberg	280	320	350	11,8	51,48	47,21	4,26	68,6	299,60	123,0	536,93	
336 045 04	Hoppstädten	280	320	350	21,4	65,98	61,11	4,87	96,0	295,30	190,3	585,58	
336 049 04	Kappeln	280	320	352	15,6	107,65	85,43	22,22	78,6	542,34	119,0	820,68	
336 050 04	Kirrweiler	280	320	352	28,2	161,34	55,62	105,71	73,3	418,81	120,4	687,90	
336 057 04	Langweiler	280	320	350	24,4	90,67	60,88	29,78	102,2	380,04	155,7	578,94	
336 058 04	Lauterecken, St.	280	320	350	917,4	426,10	123,25	302,85	1 467,3	681,53	1 685,1	782,68	
336 060 04	Lohnweiler	280	320	350	50,4	111,84	61,59	50,26	166,5	369,17	273,3	605,96	
336 061 04	Medard	280	320	350	105,0	206,24	72,52	133,71	235,8	463,32	299,1	587,72	
336 062 04	Merzweiler	269	317	352	36,2	178,52	47,96	130,57	93,8	462,25	123,0	605,75	
336 065 04	Nerzweiler	280	320	350	14,1	118,40	64,71	53,69	43,5	365,17	71,3	599,51	
336 074 04	Odenbach	280	320	352	78,9	86,17	61,03	25,14	311,6	340,22	544,1	594,03	
336 075 04	Offenbach-Hundheim	280	320	350	263,4	215,38	71,98	143,40	604,0	493,85	797,2	651,83	
336 095 04	Sankt Julian	280	320	350	116,5	94,36	58,70	35,66	461,8	373,96	706,7	572,21	
336 100 04	Unterjeckenbach	280	320	350	30,8	358,22	51,69	306,53	50,1	582,92	70,0	813,60	
336 104 04	Wiesweiler	280	320	350	37,8	84,92	58,76	26,16	160,2	359,99	241,9	543,59	
336 000 05	VG Schönenberg-Kübelberg	280	320	352	1 706,8	134,51	70,31	64,20	5 462,8	430,51	7 640,7	602,15	
336 004 05	Altenkirchen	280	320	352	175,3	132,62	65,22	67,40	598,6	452,83	797,3	603,13	
336 011 05	Brücken (Pfalz)	280	320	352	260,2	113,08	73,13	39,95	967,1	420,29	1 364,8	593,14	
336 016 05	Dittweiler	280	320	353	171,7	181,67	57,15	124,52	483,7	511,89	602,1	637,11	
336 027 05	Frohnhofen	280	320	352	45,0	78,07	58,60	19,48	204,6	355,19	328,1	569,70	
336 032 05	Gries	280	320	352	82,8	84,63	73,78	10,85	356,7	364,36	594,4	607,12	
336 076 05	Ohmbach	280	320	356	77,0	91,99	57,97	34,03	316,8	378,44	491,2	586,89	
336 092 05	Schönenberg-Kübelberg	280	320	352	894,8	156,18	74,91	81,27	2 535,2	442,52	3 462,8	604,43	
336 000 06	VG Waldmohr	280	320	361	2 407,6	292,43	94,10	198,33	5 146,3	625,08	5 776,7	701,65	
336 010 06	Breitenbach	280	320	379	214,8	107,72	65,22	42,51	808,6	405,53	1 149,0	576,23	
336 017 06	Dunzweiler	280	320	379	100,0	105,29	63,57	41,73	410,7	432,30	578,2	608,65	
336 102 06	Waldmohr	280	320	360	2 092,8	395,68	110,48	285,21	3 926,9	742,47	4 049,5	765,65	
336 000 07	VG Wolfstein	279	318	351	1 151,2	132,85	87,52	45,33	3 997,5	461,33	5 224,2	602,91	
336 005 07	Aschbach	280	320	352	29,2	82,35	56,70	25,65	132,9	375,38	212,9	601,38	
336 019 07	Einöllen	280	320	352	70,3	150,51	65,99	84,52	198,0	424,03	282,6	605,16	
336 023 07	Eßweiler	280	320	352	51,6	120,67	86,76	33,91	193,3	451,61	254,3	594,23	
336 036 07	Hefersweiler	280	320	352	69,4	135,20	71,80	63,40	238,3	464,48	317,3	618,55	
336 042 07	Hinzweiler	280	320	352	45,3	110,75	59,03	51,72	151,9	371,49	242,4	592,61	

30 Steuereinnahmen, Realsteuerhebesätze, Realsteueraufbringungskraft und Steuereinnahmekraft der Gemeinden 2008

Gem.- Schl.- Nr.	Landkreis Verbandsgemeinde Gemeinde	Be- völkerung am 30.06.2008	Steuereinnahmen insgesamt (netto)		Einnahmen aus der / dem					
					Grundsteuer		Gewerbsteuer		Gemeindeanteil an der	
		A	B	Auf- kommen (brutto)	Ein- nahmen (netto) ¹⁾	Ein- kommen- steuer	Umsatz- steuer			
		Anzahl	1 000 EUR	EUR je Einw.	1 000 EUR					
noch: LK Kusel										
336 048 07	Jettenbach	873	393,2	450,36	5,1	66,9	19,3	15,8	281,3	21,6
336 053 07	Kreimbach-Kaulbach	882	394,7	447,49	2,5	45,6	97,2	79,2	248,9	16,3
336 069 07	Nußbach	621	245,8	395,89	5,0	36,2	20,0	16,3	184,8	1,5
336 072 07	Oberweiler im Tal	163	69,8	427,99	1,1	10,1	- 0,5	- 0,4	58,0	0,2
336 073 07	Oberweiler-Tiefenbach	296	203,8	688,40	2,1	73,6	- 20,1	- 16,4	90,5	53,0
336 085 07	Reipoltskirchen	385	113,3	294,32	3,3	22,4	1,7	1,4	84,7	0,8
336 086 07	Relsberg	181	65,6	362,34	2,1	10,8	4,5	3,7	47,4	1,2
336 087 07	Rothselberg	707	312,5	441,94	7,6	44,4	43,5	35,4	219,1	4,6
336 090 07	Rutsweiler an der Lauter	384	122,0	317,74	1,1	27,9	0,8	0,6	89,8	1,4
336 105 07	Wolfstein, St.	2 002	1 132,9	565,88	4,2	202,4	97,7	79,6	561,5	280,0
337 000 00	LK Südliche Weinstraße	109 994	72 354,8	657,81	1 187,0	10 009,5	26 269,0	21 453,7	36 947,1	2 355,1
337 000 01	VG Annweiler am Trifels	17 106	9 550,9	558,34	31,1	1 538,7	2 854,6	2 338,0	5 131,4	459,5
337 001 01	Albersweiler	1 962	982,0	500,51	8,7	164,2	263,6	216,0	556,5	29,0
337 017 01	Dernbach	453	178,1	393,25	0,8	36,1	17,7	14,4	123,6	1,6
337 024 01	Eußerthal	932	334,1	358,48	3,2	64,7	14,7	12,0	247,5	4,1
337 033 01	Gossersweiler-Stein	1 456	637,6	437,93	1,5	115,6	113,4	93,0	412,8	11,4
337 054 01	Münchweiler am Klingbach	208	84,1	404,31	0,2	15,1	8,4	6,8	59,8	1,1
337 064 01	Ramberg	999	554,2	554,75	0,7	100,0	158,4	129,1	284,4	35,3
337 067 01	Rinnthal	687	338,5	492,73	0,8	55,9	38,3	31,2	208,1	40,9
337 074 01	Silz	808	373,2	461,91	1,6	60,4	76,8	63,6	237,8	7,0
337 078 01	Völkersweiler	644	229,0	355,51	1,3	39,6	27,2	22,1	162,5	2,0
337 080 01	Waldhambach	376	236,3	628,56	0,3	33,1	55,8	45,1	117,8	39,1
337 081 01	Waldrohrbach	413	180,1	435,96	1,7	28,3	46,7	38,0	110,0	0,8
337 083 01	Wernersberg	1 153	403,5	349,92	1,0	80,0	26,4	21,5	290,0	8,2
337 501 01	Annweiler am Trifels, St.	7 015	5 020,2	715,64	9,3	745,6	2 007,5	1 645,1	2 320,6	279,1
337 000 02	VG Bad Bergzabern	24 357	13 491,7	553,91	219,7	2 162,3	3 526,9	2 883,4	7 749,8	358,7
337 005 02	Bad Bergzabern, St.	7 737	5 117,0	661,36	8,3	840,4	2 146,1	1 749,8	2 210,0	239,3
337 006 02	Barbelroth	588	304,2	517,33	8,0	46,1	15,6	12,9	231,6	4,3
337 008 02	Birkenhördt	704	303,0	430,45	1,8	49,9	31,3	25,6	220,3	3,8
337 013 02	Böllernborn	259	161,4	623,03	1,5	22,3	4,4	3,6	129,3	4,0
337 018 02	Dierbach	562	301,6	536,69	16,0	32,6	57,6	48,2	201,2	1,6
337 019 02	Dörrenbach	952	402,9	423,21	10,1	82,9	6,7	5,5	293,2	6,7
337 029 02	Gleiszellen-Gleishorbach	785	572,8	729,63	9,1	81,8	180,4	147,4	326,1	5,1
337 037 02	Hergersweiler	246	102,9	418,09	4,9	19,1	3,5	2,9	75,3	0,3
337 045 02	Kapellen-Drusweiler	943	456,3	483,90	20,6	87,8	64,8	52,9	286,0	7,1
337 046 02	Kapsweyer	1 041	493,9	474,47	4,5	62,1	16,0	13,1	409,4	2,4
337 049 02	Klingenmünster	2 452	1 100,1	448,66	15,0	177,2	228,0	185,9	699,1	17,6
337 055 02	Niederhorbach	531	219,7	413,73	15,4	33,9	6,4	5,3	162,9	1,3
337 056 02	Niederotterbach	331	127,8	386,14	7,8	19,1	11,6	9,5	90,2	0,9
337 058 02	Oberhausen	417	286,0	685,79	13,7	32,9	98,8	81,4	155,8	1,2
337 059 02	Oberotterbach	1 215	588,1	484,05	19,5	96,2	56,5	46,1	409,0	13,0
337 060 02	Oberschlettenbach	132	69,6	527,25	0,7	11,8	- 0,1	- 0,1	55,0	0,5
337 062 02	Pleisweiler-Oberhofen	824	490,6	595,34	10,9	84,3	148,9	122,7	266,1	4,2
337 071 02	Schweigen-Rechtenbach	1 470	656,2	446,42	20,9	130,1	70,8	58,7	430,6	13,4
337 072 02	Schweighofen	556	301,1	541,54	17,0	43,1	58,5	47,8	183,0	7,8
337 076 02	Steinfeld	1 975	1 215,0	615,19	11,2	164,4	332,9	273,6	739,3	21,5
337 079 02	Vorderweidenthal	637	221,5	347,80	2,9	44,4	- 11,8	- 9,6	176,3	2,8
337 000 03	VG Edenkoben	19 674	14 778,4	751,17	303,9	1 728,0	6 442,3	5 291,9	6 844,2	517,3
337 002 03	Altdorf	723	550,7	761,69	20,7	56,7	202,7	165,3	296,2	7,1
337 011 03	Böbingen	695	360,9	519,23	18,0	48,2	53,2	43,4	244,2	3,7
337 015 03	Burrweiler	847	546,6	645,39	11,5	72,2	116,8	95,2	351,8	5,5
337 020 03	Edenkoben, St.	6 658	6 870,3	1 031,88	35,9	692,7	4 378,7	3 609,5	2 128,3	377,5
337 021 03	Edesheim	2 287	1 882,9	823,30	47,3	179,8	981,4	800,2	813,6	36,0
337 025 03	Flemlingen	402	181,4	451,24	14,3	25,6	11,8	9,5	128,1	1,9
337 027 03	Freimersheim (Pfalz)	953	385,6	404,60	16,6	61,7	13,6	11,1	282,3	8,4
337 028 03	Gleisweiler	587	312,0	531,60	7,2	60,9	6,6	5,4	230,9	5,0
337 032 03	Gommersheim	1 444	690,8	478,38	14,4	113,9	88,9	72,5	459,9	22,9
337 035 03	Großfischlingen	640	318,0	496,91	13,3	42,6	46,1	37,6	219,3	2,3

30 Steuereinnahmen, Realsteuerhebesätze, Realsteueraufbringungskraft und Steuereinnahmekraft der Gemeinden 2008

Gem.- Schl.- Nr.	Landkreis Verbandsgemeinde Gemeinde	Realsteuer- hebesätze			Realsteueraufbringungskraft				Steuer- einnahmekraft der Gemeinden ²⁾		Steuer- einnahmekraft der Gemeinden ²⁾ zuzüglich Schlüssel- zuweisung ³⁾		
		Grund- steuer		Ge- wer- be- steuer	insgesamt		Grund- steuer	Ge- werbe- steuer					
		A	B										
		%							1 000 EUR	EUR je Einw.	EUR je Einw.	EUR je Einw.	1 000 EUR
noch: LK Kusel													
336 048 07	Jettenbach	280	317	352	96,7	110,72	87,63	23,09	396,0	453,58	482,3	552,51	
336 053 07	Kreimbach-Kaulbach	270	300	350	156,0	176,92	61,34	115,58	403,2	457,14	530,2	601,17	
336 069 07	Nußbach	280	320	352	64,2	103,40	69,75	33,65	246,9	397,51	371,8	598,73	
336 072 07	Oberweiler im Tal	280	320	352	11,3	69,60	72,52	- 2,93	69,6	427,02	101,9	624,87	
336 073 07	Oberweiler-Tiefenbach	280	320	352	58,8	198,76	269,71	- 70,96	206,0	696,10	206,3	697,01	
336 085 07	Reipoltskirchen	280	320	352	28,8	74,71	70,07	4,64	114,0	296,01	204,3	530,54	
336 086 07	Reisberg	280	320	352	18,3	101,08	74,99	26,09	66,0	364,70	113,7	628,41	
336 087 07	Rothselberg	280	320	352	99,9	141,36	77,25	64,10	315,5	446,29	430,6	609,05	
336 090 07	Rutsweiler an der Lauter	280	320	352	31,4	81,74	79,59	2,15	122,5	318,89	221,2	576,08	
336 105 07	Wolfstein, St.	280	320	352	319,9	159,81	108,94	50,87	1 143,4	571,13	1 252,3	625,54	
337 000 00	LK Südliche Weinstraße	276	320	355	38 968,4	354,28	107,19	247,09	73 455,3	667,81	79 339,4	721,31	
337 000 01	VG Annweiler am Trifels	277	319	359	4 577,0	267,57	97,04	170,52	9 651,2	564,20	11 382,8	665,43	
337 001 01	Albersweiler	280	330	360	445,8	227,20	90,24	136,96	983,7	501,37	1 148,3	585,25	
337 017 01	Dernbach	280	320	352	57,3	126,46	85,79	40,67	179,3	395,71	267,9	591,30	
337 024 01	Eußerthal	280	320	352	87,0	93,35	76,89	16,47	335,8	360,33	526,2	564,58	
337 033 01	Gossersweiler-Stein	260	305	360	245,4	168,55	89,12	79,43	649,1	445,83	877,9	602,94	
337 054 01	Münchweiler am Klingbach	269	317	360	24,8	119,37	78,43	40,93	84,2	404,75	127,9	614,73	
337 064 01	Ramberg	280	320	352	271,5	271,75	106,45	165,30	561,9	562,50	637,7	638,32	
337 067 01	Rinnthal	269	317	352	100,4	146,10	88,04	58,07	342,3	498,19	409,4	595,94	
337 074 01	Silz	269	317	380	140,2	173,48	81,74	91,74	371,8	460,16	498,0	616,29	
337 078 01	Völkersweiler	269	317	352	72,0	111,76	67,80	43,95	231,4	359,35	377,0	585,44	
337 080 01	Waldhambach	269	317	340	95,9	254,98	94,86	160,11	242,1	643,80	250,8	666,95	
337 081 01	Waldrohrbach	280	320	352	80,3	194,51	76,73	117,78	182,6	442,07	270,7	655,37	
337 083 01	Wernersberg	280	320	352	113,0	98,04	74,20	23,84	406,4	352,43	654,3	567,45	
337 501 01	Annweiler am Trifels, St.	280	320	360	2 843,5	405,34	113,60	291,74	5 080,7	724,26	5 337,0	760,80	
337 000 02	VG Bad Bergzabern	270	320	356	6 145,6	252,31	103,13	149,18	13 610,5	558,79	15 396,7	632,13	
337 005 02	Bad Bergzabern, St.	280	320	352	3 133,6	405,02	115,81	289,21	5 186,7	670,37	5 559,9	718,62	
337 006 02	Barbelroth	269	317	379	72,7	123,56	97,95	25,62	305,8	520,11	351,3	597,40	
337 008 02	Birkenhördt	269	317	360	87,0	123,57	78,29	45,29	305,5	433,92	408,5	580,21	
337 013 02	Böllernborn	269	317	378	29,5	114,08	97,71	16,37	162,1	625,81	162,1	625,81	
337 018 02	Dierbach	269	317	400	104,6	186,04	92,02	94,02	298,0	530,25	357,9	636,74	
337 019 02	Dörrenbach	269	317	375	105,7	111,03	104,14	6,89	404,4	424,80	543,5	570,92	
337 029 02	Gleiszellen-Gleishorbach	269	317	355	283,4	361,03	123,43	237,60	581,6	740,84	581,6	740,84	
337 037 02	Hergersweiler	269	317	380	28,9	117,63	103,71	13,92	103,9	422,28	129,9	528,20	
337 045 02	Kapellen-Drusweiler	280	330	355	177,9	188,65	117,66	70,99	459,1	486,89	544,0	576,92	
337 046 02	Kapsweyer	270	320	355	86,8	83,41	67,51	15,90	495,7	476,19	583,2	560,23	
337 049 02	Klingenmünster	269	317	352	442,6	180,49	83,53	96,96	1 117,2	455,63	1 416,3	577,62	
337 055 02	Niederhorbach	269	317	355	59,1	111,37	98,82	12,54	222,2	418,38	275,1	518,03	
337 056 02	Niederotterbach	269	317	355	40,6	122,70	86,33	36,37	129,5	391,25	199,5	602,66	
337 058 02	Oberhausen	269	317	370	147,6	353,86	118,97	234,89	287,1	688,55	318,4	763,66	
337 059 02	Oberotterbach	269	317	355	181,6	149,45	101,39	48,06	593,3	488,32	665,3	547,55	
337 060 02	Oberschlettenbach	269	317	355	13,2	99,85	100,85	- 1,00	68,7	520,47	79,5	602,05	
337 062 02	Pleisweiler-Oberhofen	269	317	370	249,2	302,39	123,16	179,23	493,3	598,61	502,5	609,79	
337 071 02	Schweigen-Rechtenbach	269	330	378	224,2	152,52	105,73	46,79	656,1	446,31	846,6	575,95	
337 072 02	Schweighofen	269	317	355	124,5	223,94	115,14	108,81	304,6	547,93	354,3	637,24	
337 076 02	Steinfeld	269	330	365	514,9	260,71	91,25	169,46	1 216,5	615,93	1 216,5	615,93	
337 079 02	Vorderweidenthal	269	317	352	38,0	59,71	78,98	- 19,27	219,3	344,34	300,9	472,40	
337 000 03	VG Edenkoben	285	331	364	8 564,6	435,32	105,18	330,14	14 775,7	751,02	15 587,2	792,27	
337 002 03	Altdorf	290	330	352	289,8	400,76	108,48	292,28	555,6	768,47	555,6	768,47	
337 011 03	Böbingen	290	330	352	122,5	176,22	96,45	79,77	360,6	518,87	429,2	617,60	
337 015 03	Burrweiler	290	330	352	206,9	244,32	100,58	143,74	542,7	640,73	542,7	640,73	
337 020 03	Edenkoben, St.	300	340	370	5 065,9	760,88	108,55	652,33	6 802,5	1 021,70	7 078,5	1 063,15	
337 021 03	Edesheim	269	317	352	1 265,1	553,17	105,74	447,43	1 933,4	845,38	1 933,4	845,38	
337 025 03	Flemlingen	260	290	340	58,2	144,86	113,28	31,59	186,0	462,74	234,5	583,44	
337 027 03	Freimersheim (Pfalz)	290	330	352	93,7	98,35	83,51	14,84	381,9	400,76	543,0	569,82	
337 028 03	Gleisweiler	290	330	352	76,3	130,00	118,24	11,75	311,1	529,92	323,5	551,10	
337 032 03	Gommersheim	290	330	352	223,4	154,71	90,53	64,18	689,9	477,74	807,2	559,02	
337 035 03	Großfischlingen	290	330	352	104,8	163,82	88,67	75,15	317,9	496,78	390,7	610,42	

30 Steuereinnahmen, Realsteuerhebesätze, Realsteueraufbringungskraft und Steuereinnahmekraft der Gemeinden 2008

Gem.- Schl.- Nr.	Landkreis Verbandsgemeinde Gemeinde	Be- völkerung am 30.06.2008	Steuereinnahmen insgesamt (netto)		Einnahmen aus der / dem					
					Grundsteuer		Gewerbsteuer		Gemeindeanteil an der	
		A	B	Auf- kommen (brutto)	Ein- nahmen (netto) ¹⁾	Ein- kommen- steuer	Umsatz- steuer			
		Anzahl	1 000 EUR	EUR je Einw.	1 000 EUR					
noch: LK Südliche Weinstraße										
337 036 03	Hainfeld	769	425,9	553,88	22,0	60,9	35,5	28,9	302,8	8,9
337 048 03	Kleinfischlingen	271	164,0	605,04	9,6	18,5	14,8	12,1	120,8	1,7
337 066 03	Rhodt unter Rietburg	1 124	608,2	541,06	20,0	107,2	70,6	57,5	396,6	19,1
337 069 03	Roschbach	812	420,0	517,25	12,0	58,0	49,1	40,0	301,7	5,1
337 077 03	Venningen	965	720,3	746,44	30,9	71,2	328,9	268,2	335,8	9,2
337 084 03	Weyher in der Pfalz	497	340,9	685,82	10,4	58,0	43,8	35,8	231,7	2,9
337 000 04	VG Herxheim	14 776	10 924,8	739,36	96,3	1 352,3	4 631,6	3 719,3	5 472,7	248,7
337 038 04	Herxheim bei Landau/Pfalz	10 483	8 301,1	791,86	52,9	980,1	4 031,3	3 237,2	3 805,3	203,3
337 039 04	Herxheimweyher	481	290,0	602,92	7,0	39,2	47,8	38,4	202,3	1,2
337 044 04	Insheim	2 194	1 188,6	541,75	14,6	133,3	197,8	158,9	859,9	15,3
337 068 04	Rohrbach	1 618	1 145,2	707,77	21,8	199,7	354,7	284,8	605,2	28,9
337 000 05	VG Landau-Land	14 001	8 347,9	596,23	297,4	1 124,4	2 310,5	1 880,9	4 834,6	168,5
337 007 05	Billigheim-Ingenheim	3 890	2 639,0	678,40	66,7	332,4	976,2	795,9	1 366,4	63,6
337 009 05	Birkweiler	728	367,9	505,33	12,0	52,4	32,1	26,2	267,7	8,0
337 012 05	Böchingen	777	663,9	854,48	11,9	80,1	351,2	284,1	255,3	29,8
337 022 05	Eschbach	694	342,5	493,50	16,3	48,8	54,6	44,5	227,7	3,3
337 026 05	Frankweiler	917	479,5	522,95	11,8	60,4	74,8	60,1	337,9	8,1
337 031 05	Göcklingen	938	400,8	427,33	26,2	50,8	17,3	14,0	299,8	8,4
337 040 05	Heuchelheim-Klingen	913	430,1	471,06	39,5	64,1	59,3	48,3	268,9	6,8
337 042 05	Ilbesheim bei Landau i. d. Pf.	1 263	651,8	516,04	32,2	117,1	91,3	74,4	415,5	8,9
337 043 05	Impflingen	806	418,7	519,43	24,9	54,8	30,5	24,9	309,2	2,2
337 050 05	Knöringen	475	225,4	474,57	7,9	31,0	45,9	37,2	145,8	2,5
337 051 05	Leinsweiler	388	381,7	983,85	10,2	59,1	148,1	121,3	186,0	3,9
337 065 05	Ranschbach	654	313,6	479,50	12,4	42,1	52,5	42,8	208,9	5,7
337 073 05	Siebeldingen	1 032	683,7	662,53	9,8	90,4	264,8	215,9	351,2	12,8
337 082 05	Walsheim	526	349,3	663,98	15,5	40,9	111,9	91,3	194,3	4,4
337 000 06	VG Maikammer	8 006	5 644,9	705,09	129,5	723,3	2 193,7	1 801,0	2 786,4	177,4
337 047 06	Kirrweiler (Pfalz)	2 062	1 520,5	737,39	57,7	200,8	652,1	534,6	671,9	49,7
337 052 06	Maikammer	4 084	2 960,2	724,82	45,1	341,4	1 211,4	994,9	1 472,2	94,7
337 070 06	Sankt Martin	1 860	1 164,2	625,93	26,7	181,2	330,3	271,4	642,3	33,0
337 000 07	VG Offenbach an der Queich	12 074	9 616,2	796,43	109,1	1 380,5	4 309,2	3 539,3	4 128,1	425,1
337 014 07	Bornheim	1 252	2 619,8	2 092,52	9,7	230,4	1 892,0	1 554,2	550,0	272,7
337 023 07	Essingen	2 083	1 032,7	495,78	36,5	168,7	143,7	118,0	690,6	11,6
337 041 07	Hochstadt (Pfalz)	2 518	1 344,6	533,99	38,2	184,4	287,2	235,8	849,1	26,9
337 061 07	Offenbach an der Queich	6 221	4 619,0	742,49	24,8	797,0	1 986,3	1 631,2	2 038,4	113,9
338 000 00	LK Rhein-Pfalz-Kreis	149 231	104 561,4	700,67	570,4	15 898,6	28 743,9	23 335,8	61 543,8	2 681,9
338 001 00	Altrip	7 822	5 133,7	656,31	4,0	897,9	816,7	665,9	3 470,9	61,7
338 004 00	Bobenheim-Roxheim	9 988	6 378,5	638,62	34,0	888,2	1 556,1	1 239,0	3 922,8	262,4
338 005 00	Böhl-Iggelheim	10 546	6 186,4	586,61	40,0	1 115,9	712,1	579,8	4 272,6	124,8
338 016 00	Lambsheim	6 292	3 753,2	596,51	28,5	542,7	908,5	739,8	2 337,4	77,3
338 017 00	Limburgerhof	10 850	11 097,7	1 022,83	10,8	1 471,7	5 042,3	4 111,2	5 110,8	360,3
338 019 00	Mutterstadt	12 610	9 460,4	750,23	56,0	1 569,7	2 312,8	1 883,3	5 622,7	279,9
338 020 00	Neuhofen	7 181	5 092,1	709,11	14,1	765,6	1 201,6	971,9	3 207,3	115,4
338 023 00	Römerberg	9 185	5 918,7	644,39	37,9	916,4	1 329,3	1 082,5	3 758,4	91,1
338 025 00	Schifferstadt, St.	19 398	13 557,5	698,91	49,0	2 234,6	4 506,6	3 692,9	7 040,0	446,7
338 000 01	VG Dannstadt-Schauernheim	12 970	9 811,9	756,51	97,1	1 485,1	2 987,0	2 416,8	5 579,3	192,7
338 006 01	Dannstadt-Schauernheim	7 004	6 124,2	874,39	45,3	879,1	2 296,7	1 857,6	3 178,4	141,6
338 014 01	Hochdorf-Assenheim	3 120	2 059,4	660,06	32,1	328,8	533,7	431,7	1 225,6	31,7
338 022 01	Rödersheim-Gronau	2 846	1 628,3	572,12	19,6	277,2	156,6	127,5	1 175,4	19,5
338 000 02	VG Dudenhofen	11 287	7 893,8	699,37	30,8	1 046,3	2 642,3	2 124,3	4 513,9	157,3
338 007 02	Dudenhofen	5 784	3 546,2	613,10	12,0	540,9	495,3	397,7	2 485,2	99,9
338 010 02	Hanhofen	2 426	1 191,6	491,20	7,2	221,0	216,5	176,3	768,9	13,1
338 011 02	Harthausen	3 077	3 156,0	1 025,67	11,6	284,4	1 930,4	1 550,2	1 259,8	44,2

30 Steuereinnahmen, Realsteuerhebesätze, Realsteueraufbringungskraft und Steuereinnahmekraft der Gemeinden 2008

Gem.- Schl.- Nr.	Landkreis Verbandsgemeinde Gemeinde	Realsteuer- hebesätze			Realsteueraufbringungskraft				Steuer- einnahmekraft der Gemeinden ²⁾		Steuer- einnahmekraft der Gemeinden ²⁾ zuzüglich Schlüssel- zuweisung ³⁾		
		Grund- steuer		Ge- wer- be- steuer	insgesamt		Grund- steuer	Ge- werbe- steuer					
		A	B										
		%							1 000 EUR	EUR je Einw.	EUR je Einw.	EUR je Einw.	1 000 EUR
noch: LK Südliche Weinstraße													
337 036 03	Hainfeld	290	330	352	120,9	157,25	109,19	48,07	426,0	553,97	435,3	566,02	
337 048 03	Kleinfischlingen	269	317	352	45,2	166,93	110,07	56,86	164,9	608,64	164,9	608,64	
337 066 03	Rhodt unter Rietburg	280	320	352	207,1	184,25	118,81	65,44	609,9	542,57	609,9	542,57	
337 069 03	Roschbach	269	317	352	125,6	154,69	91,71	62,99	423,4	521,43	464,6	572,15	
337 077 03	Venningen	300	337	352	443,6	459,73	104,39	355,35	727,9	754,33	732,2	758,79	
337 084 03	Weyher in der Pfalz	290	330	352	115,3	232,09	140,10	91,99	341,9	687,94	341,9	687,94	
337 000 04	VG Herxheim	269	317	330	6 694,7	453,08	104,48	348,60	11 503,9	778,56	11 943,9	808,33	
337 038 04	Herxheim bei Landau/Pfalz	269	317	330	5 584,3	532,70	105,03	427,67	8 798,8	839,34	9 045,4	862,86	
337 039 04	Herxheimweyher	269	317	330	102,4	212,84	102,28	110,56	296,5	616,33	341,9	710,80	
337 044 04	Insheim	270	317	330	377,6	172,09	71,80	100,29	1 213,8	553,25	1 361,8	620,67	
337 068 04	Rohrbach	269	317	330	630,5	389,67	145,90	243,77	1 194,8	738,46	1 194,8	738,46	
337 000 05	VG Landau-Land	270	309	350	3 970,3	283,57	110,30	173,27	8 543,6	610,22	9 282,6	663,00	
337 007 05	Billigheim-Ingenheim	269	317	352	1 442,9	370,94	109,30	261,64	2 692,7	692,21	2 761,2	709,83	
337 009 05	Birkweiler	280	320	352	101,0	138,77	92,79	45,98	370,8	509,38	407,7	560,00	
337 012 05	Böchingen	260	290	340	485,5	624,86	136,91	487,95	703,5	905,45	703,5	905,45	
337 022 05	Eschbach	280	320	352	125,0	180,13	98,11	82,01	346,0	498,52	396,9	571,88	
337 026 05	Frankweiler	220	240	330	183,5	200,13	109,43	90,69	514,8	561,34	571,0	622,66	
337 031 05	Göcklingen	255	290	340	107,2	114,29	94,36	19,93	412,1	439,34	557,7	594,56	
337 040 05	Heuchelheim-Klingen	280	320	352	169,7	185,90	118,19	67,71	434,5	475,88	542,7	594,36	
337 042 05	Ilbesheim bei Landau i. d. Pf.	280	320	352	251,6	199,20	123,87	75,33	659,2	521,91	659,2	521,91	
337 043 05	Impflingen	269	317	352	116,6	144,67	105,22	39,46	422,3	524,00	500,5	621,01	
337 050 05	Knöringen	255	290	340	94,6	199,07	94,68	104,39	234,1	492,88	301,9	635,50	
337 051 05	Leinsweiler	290	320	360	223,4	575,79	186,70	389,09	386,6	996,28	386,6	996,28	
337 065 05	Ranschbach	280	320	352	111,9	171,13	87,40	83,72	316,7	484,31	393,4	601,52	
337 073 05	Siebelingen	280	320	352	381,5	369,72	102,21	267,50	696,6	675,05	732,8	710,07	
337 082 05	Walsheim	280	320	352	175,7	334,05	112,17	221,88	353,7	672,38	367,7	698,96	
337 000 06	VG Maikammer	280	322	364	3 102,3	387,49	111,30	276,19	5 673,3	708,63	5 770,0	720,70	
337 047 06	Kirrweiler (Pfalz)	280	322	362	930,6	451,31	130,71	320,59	1 534,7	744,28	1 534,7	744,28	
337 052 06	Maikammer	280	322	365	1 622,3	397,23	98,99	298,24	2 972,7	727,89	3 069,4	751,56	
337 070 06	Sankt Martin	280	322	365	549,4	295,37	116,83	178,55	1 165,9	626,81	1 165,9	626,81	
337 000 07	VG Offenbach an der Queich	280	320	364	5 913,9	489,80	129,96	359,84	9 697,0	803,13	9 976,2	826,25	
337 014 07	Bornheim	280	320	364	2 160,8	1 725,90	202,23	1 523,67	2 645,6	2 113,11	2 645,6	2 113,11	
337 023 07	Essingen	280	320	364	360,2	172,95	103,39	69,56	1 036,8	497,73	1 061,6	509,67	
337 041 07	Hochstadt (Pfalz)	280	320	364	523,1	207,75	92,76	114,98	1 347,8	535,26	1 459,4	579,57	
337 061 07	Offenbach an der Queich	280	320	364	2 869,7	461,30	139,37	321,93	4 666,9	750,18	4 809,6	773,12	
338 000 00	LK Rhein-Pfalz-Kreis	271	316	346	48 099,0	322,31	118,10	204,22	106 916,6	716,45	115 013,3	770,71	
338 001 00	Altrip	269	317	352	1 813,0	231,79	122,93	108,85	5 194,8	664,13	5 862,1	749,44	
338 004 00	Bobenheim-Roxheim	260	300	330	2 768,6	277,19	103,92	173,27	6 636,7	664,47	7 325,1	733,39	
338 005 00	Böhl-Iggelheim	270	320	350	1 967,5	186,57	115,76	70,80	6 232,7	591,00	7 239,7	686,49	
338 016 00	Lambsheim	269	317	350	1 561,5	248,17	96,77	151,41	3 807,4	605,12	4 545,4	722,41	
338 017 00	Limburgerhof	270	325	352	6 799,1	626,65	142,11	484,54	11 339,2	1 045,09	11 518,2	1 061,58	
338 019 00	Mutterstadt	280	320	350	4 140,1	328,32	136,00	192,32	9 613,2	762,35	10 452,1	828,88	
338 020 00	Neuhofen	255	290	340	2 205,1	307,07	126,45	180,63	5 298,0	737,78	5 771,7	803,75	
338 023 00	Römerberg	270	320	350	2 401,8	261,50	109,74	151,76	6 004,4	653,72	6 806,9	741,09	
338 025 00	Schifferstadt, St.	280	330	360	6 933,0	357,41	120,56	236,84	13 605,9	701,41	15 230,0	785,13	
338 000 01	VG Dannstadt-Schauernheim	272	320	341	4 889,7	377,00	128,79	248,21	10 091,5	778,07	10 310,7	794,96	
338 006 01	Dannstadt-Schauernheim	270	320	340	3 455,4	493,35	139,40	353,95	6 336,3	904,66	6 493,6	927,13	
338 014 01	Hochdorf-Assenheim	270	320	340	957,3	306,83	122,18	184,65	2 112,5	677,10	2 112,5	677,10	
338 022 01	Rödersheim-Gronau	280	320	350	477,0	167,59	109,90	57,69	1 642,7	577,21	1 704,5	598,90	
338 000 02	VG Dudenhofen	264	296	332	4 153,3	367,97	108,84	259,13	8 306,4	735,93	8 570,2	759,30	
338 007 02	Dudenhofen	260	290	330	1 194,4	206,50	111,27	95,23	3 682,0	636,58	3 819,6	660,37	
338 010 02	Hanhofen	280	320	350	467,8	192,85	99,25	93,60	1 209,6	498,59	1 335,2	550,39	
338 011 02	Harthausen	260	290	330	2 491,0	809,56	111,84	697,72	3 414,8	1 109,80	3 415,4	1 109,97	

30 Steuereinnahmen, Realsteuerhebesätze, Realsteueraufbringungskraft und Steuereinnahmekraft der Gemeinden 2008

Gem.- Schl.- Nr.	Landkreis Verbandsgemeinde Gemeinde	Be- völkerung am 30.06.2008	Steuereinnahmen insgesamt (netto)		Einnahmen aus der / dem					
					Grundsteuer		Gewerbsteuer		Gemeindeanteil an der	
		A	B	Auf- kommen (brutto)	Ein- nahmen (netto) ¹⁾	Ein- kommen- steuer	Umsatz- steuer			
		Anzahl	1 000 EUR	EUR je Einw.	1 000 EUR					
noch: LK Rhein-Pfalz-Kreis										
338 000 03	VG Heßheim	9 676	5 752,7	594,53	95,3	829,9	1 086,7	886,4	3 698,5	204,1
338 002 03	Beindersheim	3 031	1 892,7	624,46	16,9	277,5	442,4	360,7	1 199,5	30,6
338 009 03	Großniedesheim	1 406	643,9	457,99	15,3	108,9	94,0	77,0	432,4	4,3
338 012 03	Heßheim	3 032	1 985,3	654,77	17,1	269,6	473,1	385,7	1 142,0	157,4
338 013 03	Heuchelheim bei Frankenthal	1 278	766,0	599,40	29,5	104,4	59,1	48,2	567,0	10,1
338 015 03	Kleinniedesheim	929	464,7	500,21	16,6	69,6	18,2	14,8	357,5	1,8
338 000 04	VG Maxdorf	12 708	9 093,0	715,53	39,7	1 291,0	2 687,4	2 164,8	5 345,5	219,9
338 003 04	Birkenheide	3 184	1 990,2	625,06	1,2	295,6	360,1	293,2	1 371,4	17,7
338 008 04	Fußgönheim	2 486	1 596,5	642,21	22,7	275,2	217,1	177,0	1 048,4	67,4
338 018 04	Maxdorf	7 038	5 506,3	782,36	15,7	720,3	2 110,2	1 694,6	2 925,7	134,8
338 000 05	VG Waldsee	8 718	5 431,8	623,06	33,3	843,6	954,4	777,1	3 663,7	88,3
338 021 05	Otterstadt	3 369	2 072,0	615,02	15,4	336,8	378,2	308,0	1 364,8	37,1
338 026 05	Waldsee	5 349	3 359,8	628,12	18,0	506,9	576,1	469,1	2 298,9	51,2
339 000 00	LK Mainz-Bingen	201 631	270 085,6	1 339,50	1 434,0	17 271,1	195 705,0	158 373,5	85 778,1	6 306,4
339 005 00	Bingen am Rhein, gr. kr. St.	24 519	28 662,0	1 168,97	82,9	3 261,6	17 530,2	14 606,4	9 141,5	1 396,9
339 009 00	Budenheim	8 569	8 020,4	935,98	3,1	873,9	3 355,7	2 781,7	3 823,6	492,2
339 030 00	Ingelheim a. Rh., gr. kr. St.	24 290	135 848,2	5 592,76	43,9	1 343,2	149 672,5	120 369,1	11 498,9	2 343,4
339 000 01	VG Rhein-Nahe	15 218	7 765,4	510,28	90,9	1 114,5	933,7	761,4	5 599,1	102,4
339 003 01	Bacharach, St.	2 032	963,7	474,26	16,1	173,4	97,2	79,1	664,3	20,7
339 007 01	Breitscheid	149	80,9	543,12	2,9	10,6	14,8	12,0	55,0	0,0
339 036 01	Manubach	348	142,0	407,92	4,9	16,9	2,7	2,2	117,3	0,2
339 038 01	Münster-Sarmsheim	2 855	1 463,9	512,75	12,7	194,2	121,2	98,8	1 119,8	25,0
339 040 01	Niederheimbach	754	308,1	408,66	4,9	50,0	20,3	16,5	229,6	3,6
339 044 01	Oberdiebach	879	455,9	518,69	7,1	64,6	91,0	74,1	301,1	6,8
339 045 01	Oberheimbach	624	200,9	321,88	10,3	37,0	- 32,0	- 26,1	176,8	0,7
339 058 01	Trechtingshausen	1 022	630,7	617,10	1,1	73,0	127,4	104,1	434,6	14,4
339 062 01	Waldalgesheim	3 962	1 957,9	494,17	20,8	288,7	240,0	195,4	1 384,1	18,3
339 063 01	Weiler bei Bingen	2 593	1 561,4	602,17	10,2	206,1	251,1	205,2	1 116,5	12,7
339 000 02	VG Bodenheim	18 410	14 307,0	777,13	111,6	1 562,9	3 700,9	3 008,5	9 155,2	427,8
339 006 02	Bodenheim	7 092	6 893,0	971,94	52,5	710,4	2 881,8	2 346,3	3 437,6	331,2
339 020 02	Gau-Bischofsheim	1 939	1 389,6	716,67	7,6	147,2	95,0	76,3	1 145,4	7,6
339 026 02	Harxheim	2 115	1 385,2	654,94	9,3	157,0	183,2	148,2	1 052,5	14,6
339 034 02	Lörzweiler	2 157	1 233,5	571,84	21,4	140,6	117,2	94,8	957,1	13,4
339 039 02	Nackenheim	5 107	3 405,7	666,87	20,9	407,7	423,8	342,9	2 562,7	61,0
339 000 03	VG Gau-Algesheim	16 011	10 428,7	651,35	192,1	1 215,6	2 259,9	1 852,7	6 937,9	176,7
339 001 03	Appenheim	1 407	792,4	563,22	18,7	82,2	81,8	65,7	616,6	3,9
339 008 03	Bubenheim	861	472,0	548,16	19,9	47,2	24,7	20,1	375,6	7,1
339 016 03	Engelstadt	704	580,6	824,65	19,9	50,5	256,5	211,5	291,8	3,5
339 019 03	Gau-Algesheim, St.	6 432	4 153,8	645,80	39,0	539,1	800,3	655,8	2 832,1	70,0
339 041 03	Nieder-Hilbersheim	636	348,1	547,25	11,5	37,2	52,3	42,9	249,9	3,1
339 046 03	Ober-Hilbersheim	1 024	587,8	573,99	25,4	63,1	61,9	50,7	438,2	5,1
339 048 03	Ockenheim	2 434	1 367,1	561,67	29,7	177,8	224,9	185,4	953,5	14,0
339 051 03	Schwabenheim an der Selz	2 513	2 127,0	846,41	27,9	218,5	757,5	620,8	1 180,3	70,1
339 000 04	VG Guntersblum	9 476	5 060,2	534,00	214,7	641,1	639,0	514,0	3 585,7	76,1
339 013 04	Dolgesheim	966	521,9	540,22	21,1	60,4	59,4	47,7	385,9	2,2
339 015 04	Eimsheim	576	287,4	498,97	16,0	36,3	10,5	8,4	222,9	1,7
339 024 04	Guntersblum	3 792	2 026,8	534,49	58,5	289,3	221,7	178,0	1 454,1	38,6
339 028 04	Hillesheim	607	360,1	593,32	15,9	40,2	141,9	114,8	174,5	12,6
339 035 04	Ludwigshöhe	523	307,4	587,72	11,2	33,9	25,7	20,7	236,1	3,3
339 059 04	Uelversheim	1 089	649,5	596,44	29,5	65,9	128,5	103,2	439,3	8,8
339 064 04	Weinolsheim	690	384,6	557,38	24,9	41,1	3,8	3,0	309,2	3,9
339 066 04	Wintersheim	315	132,6	421,07	15,6	18,0	8,6	6,9	90,0	1,2
339 201 04	Dorn-Dürkheim	918	389,9	424,69	22,0	56,1	38,9	31,3	273,7	3,7

30 Steuereinnahmen, Realsteuerhebesätze, Realsteueraufbringungskraft und Steuereinnahmekraft der Gemeinden 2008

Gem.- Schl.- Nr.	Landkreis Verbandsgemeinde Gemeinde	Realsteuer- hebesätze			Realsteueraufbringungskraft				Steuer- einnahmekraft der Gemeinden ²⁾		Steuer- einnahmekraft der Gemeinden ²⁾ zuzüglich Schlüssel- zuweisung ³⁾		
		Grund- steuer		Ge- wer- be- steuer	insgesamt		Grund- steuer	Ge- werbe- steuer					
		A	B										
		%							1 000 EUR	EUR je Einw.	EUR je Einw.	EUR je Einw.	1 000 EUR
noch: LK Rhein-Pfalz-Kreis													
338 000 03	VG Heßheim	269	317	353	2 115,6	218,65	101,77	116,87	5 817,9	601,27	6 156,3	636,2	
338 002 03	Beindersheim	269	317	352	775,0	255,70	103,53	152,17	1 923,4	634,57	1 923,4	634,57	
338 009 03	Großniedesheim	270	320	360	227,0	161,43	93,27	68,16	646,7	459,94	784,9	558,26	
338 012 03	Heßheim	269	317	352	798,7	263,43	100,76	162,67	2 010,8	663,19	2 125,9	701,16	
338 013 03	Heuchelheim bei Frankenthal	269	317	352	204,2	159,75	111,53	48,22	770,4	602,80	770,4	602,80	
338 015 03	Kleinniedesheim	269	317	352	110,7	119,20	98,79	20,41	466,7	502,37	551,7	593,82	
338 000 04	VG Maxdorf	270	305	334	4 423,7	348,11	115,91	232,20	9 466,5	744,93	9 619,9	756,99	
338 003 04	Birkenheide	290	335	350	676,9	212,61	94,03	118,58	1 999,2	627,88	1 999,2	627,88	
338 008 04	Fußgönheim	269	317	352	543,8	218,76	127,71	91,06	1 619,5	651,46	1 619,5	651,46	
338 018 04	Maxdorf	270	290	330	3 203,0	455,09	121,64	333,45	5 847,9	830,90	6 001,2	852,68	
338 000 05	VG Waldsee	270	320	350	1 927,0	221,03	106,25	114,79	5 501,8	631,08	5 605,0	642,93	
338 021 05	Otterstadt	270	320	350	768,5	228,12	110,40	117,72	2 100,2	623,39	2 100,2	623,39	
338 026 05	Waldsee	270	320	350	1 158,4	216,57	103,63	112,94	3 401,6	635,93	3 504,8	655,23	
339 000 00	LK Mainz-Bingen	279	309	341	231 098,7	1 146,15	100,86	1 045,29	285 851,8	1 417,70	292 058,4	1 448,48	
339 005 00	Bingen am Rhein, gr. kr. St.	330	390	390	19 394,7	791,01	118,21	672,80	27 009,2	1 101,56	28 140,5	1 147,70	
339 009 00	Budenheim	300	300	380	4 228,5	493,46	115,25	378,21	7 970,3	930,13	8 096,2	944,83	
339 030 00	Ingelheim a. Rh., gr. kr. St.	135	160	332	168 381,4	6 932,13	120,63	6 811,49	152 920,4	6 295,61	153 168,3	6 305,82	
339 000 01	VG Rhein-Nahe	365	335	352	2 169,0	142,53	78,61	63,92	7 698,2	505,86	8 791,1	577,68	
339 003 01	Bacharach, St.	340	360	350	278,2	136,93	86,78	50,15	945,2	465,14	1 230,8	605,69	
339 007 01	Breitscheid	380	380	350	27,1	181,87	77,87	103,99	79,4	533,01	105,7	709,43	
339 036 01	Manubach	400	350	350	22,6	65,00	56,80	8,20	139,6	401,20	204,9	588,81	
339 038 01	Münster-Sarmsheim	320	320	352	342,8	120,08	75,81	44,27	1 465,2	513,22	1 574,8	551,60	
339 040 01	Niederheimbach	500	350	350	72,3	95,85	67,67	28,18	301,7	400,13	446,0	591,52	
339 044 01	Oberdiebach	380	360	350	161,4	183,60	75,03	108,57	452,3	514,57	515,2	586,08	
339 045 01	Oberheimbach	400	350	350	9,5	15,21	69,04	- 53,83	192,9	309,19	311,3	498,88	
339 058 01	Trechtingshausen	340	320	355	209,8	205,27	76,39	128,88	635,5	621,83	635,5	621,83	
339 062 01	Waldalgesheim	350	320	350	573,5	144,75	81,23	63,52	1 931,3	487,46	2 162,7	545,86	
339 063 01	Weiler bei Bingen	400	340	355	471,8	181,94	81,82	100,12	1 555,0	599,68	1 604,2	618,67	
339 000 02	VG Bodenheim	271	318	347	5 687,3	308,92	96,59	212,33	14 577,8	791,84	14 802,7	804,06	
339 006 02	Bodenheim	270	320	350	3 827,5	539,69	113,61	426,08	7 060,7	995,59	7 190,2	1 013,84	
339 020 02	Gau-Bischofsheim	270	320	330	269,1	138,78	84,31	54,47	1 403,4	723,76	1 403,6	723,90	
339 026 02	Harxheim	280	320	340	373,0	176,37	82,89	93,48	1 405,2	664,39	1 405,5	664,52	
339 034 02	Lörzweiler	270	300	340	307,5	142,55	83,90	58,65	1 255,6	582,09	1 256,1	582,34	
339 039 02	Nackenheim	270	320	340	910,2	178,22	88,64	89,58	3 452,9	676,11	3 547,4	694,61	
339 000 03	VG Gau-Algesheim	294	323	361	3 757,4	234,68	91,10	143,58	10 464,9	653,61	10 941,4	683,37	
339 001 03	Appenheim	260	300	330	204,1	145,08	80,45	64,63	808,5	574,66	878,2	624,15	
339 008 03	Bubenheim	300	320	350	94,6	109,87	79,80	30,07	472,7	548,99	515,4	598,58	
339 016 03	Engelstadt	310	320	370	326,1	463,24	101,83	361,41	576,3	818,64	576,3	818,64	
339 019 03	Gau-Algesheim, St.	300	330	360	1 405,1	218,45	91,61	126,84	4 162,7	647,18	4 357,0	677,39	
339 041 03	Nieder-Hilbersheim	310	320	360	103,2	162,26	78,42	83,84	346,8	545,23	380,0	597,48	
339 046 03	Ober-Hilbersheim	270	320	360	156,6	152,96	91,33	61,63	588,8	574,96	613,0	598,59	
339 048 03	Ockenheim	310	320	370	438,1	180,00	88,36	91,64	1 366,0	561,24	1 476,3	606,52	
339 051 03	Schwabenheim an der Selz	300	320	360	1 029,5	409,68	102,37	307,31	2 143,1	852,82	2 145,3	853,67	
339 000 04	VG Guntersblum	276	328	332	1 589,4	167,73	93,23	74,50	5 126,2	540,96	5 844,6	616,78	
339 013 04	Dolgesheim	280	340	330	147,6	152,76	84,35	68,41	524,0	542,48	583,0	603,47	
339 015 04	Eimsheim	280	340	330	63,9	111,02	90,84	20,18	286,6	497,50	314,4	545,76	
339 024 04	Guntersblum	270	320	330	613,9	161,89	96,86	65,02	2 062,9	544,02	2 383,4	628,54	
339 028 04	Hillesheim	280	340	340	209,4	344,97	92,55	252,42	369,3	608,45	399,0	657,31	
339 035 04	Ludwigshöhe	280	320	330	75,8	144,93	90,21	54,72	310,2	593,07	342,5	654,84	
339 059 04	Uelversheim	270	320	330	243,6	223,68	92,49	131,19	666,3	611,85	672,6	617,63	
339 064 04	Weinolsheim	280	340	330	70,4	102,05	95,98	6,07	382,8	554,75	411,4	596,27	
339 066 04	Wintersheim	280	340	330	43,3	137,54	107,21	30,33	132,8	421,61	191,1	606,68	
339 201 04	Dorn-Dürkheim	280	340	330	121,5	132,34	85,19	47,15	391,3	426,21	547,3	596,18	

30 Steuereinnahmen, Realsteuerhebesätze, Realsteueraufbringungskraft und Steuereinnahmekraft der Gemeinden 2008

Gem.- Schl.- Nr.	Landkreis Verbandsgemeinde Gemeinde	Be- völkerung am 30.06.2008	Steuereinnahmen insgesamt (netto)		Einnahmen aus der / dem					
					Grundsteuer		Gewerbsteuer		Gemeindeanteil an der	
		A	B	Auf- kommen (brutto)	Ein- nahmen (netto) ¹⁾	Ein- kommen- steuer	Umsatz- steuer			
		Anzahl	1 000 EUR	EUR je Einw.	1 000 EUR					
noch: LK Mainz-Bingen										
339 000 05	VG Heidesheim am Rhein	9 790	6 222,4	635,59	42,1	843,2	1 217,7	1 009,3	4 185,0	105,5
339 027 05	Heidesheim am Rhein	7 183	4 544,7	632,70	28,3	633,4	800,5	659,9	3 105,8	87,8
339 061 05	Wackernheim	2 607	1 677,7	643,55	13,8	209,8	417,2	349,4	1 079,3	17,7
339 000 06	VG Nieder-Olm	30 987	26 061,2	841,04	174,3	2 776,4	9 678,2	7 989,6	14 470,9	583,4
339 017 06	Essenheim	3 361	1 979,8	589,05	26,8	233,5	171,5	139,7	1 550,6	20,2
339 031 06	Jugenheim in Rheinhessen	1 591	1 186,9	746,01	15,2	106,7	347,7	283,1	767,7	8,9
339 032 06	Klein-Winternheim	3 535	3 143,5	889,25	15,3	306,9	1 041,4	848,0	1 895,2	72,4
339 042 06	Nieder-Olm, St.	8 846	10 922,0	1 234,69	20,6	1 157,8	6 669,4	5 528,6	3 785,7	412,9
339 047 06	Ober-Olm	4 280	2 515,4	587,71	24,4	300,5	267,8	218,0	1 938,6	23,3
339 054 06	Sörrenloch	1 190	650,0	546,22	6,0	92,7	116,5	94,9	446,9	7,0
339 057 06	Stadecken-Elsheim	4 552	3 190,9	700,98	48,4	308,2	749,6	621,4	2 172,7	28,2
339 067 06	Zornheim	3 632	2 472,7	680,80	17,7	270,1	314,3	255,9	1 913,6	10,4
339 000 07	VG Nierstein-Oppenheim	30 441	18 544,1	609,18	302,0	2 376,3	3 455,6	2 822,0	12 648,6	308,0
339 010 07	Dalheim	1 025	583,0	568,80	15,9	75,3	66,2	53,9	428,7	5,1
339 011 07	Dexheim	1 564	1 035,2	661,88	21,3	119,1	167,0	135,9	725,9	29,3
339 012 07	Dienheim	2 143	1 079,7	503,80	36,4	126,6	95,0	77,4	827,8	6,1
339 018 07	Friesenheim	685	367,3	536,16	10,0	44,2	42,0	34,2	273,7	2,6
339 025 07	Hahnheim	1 597	1 021,4	639,56	17,3	122,3	152,2	122,2	742,0	11,8
339 033 07	Köngernheim	1 328	805,4	606,45	11,4	92,7	31,8	25,9	667,4	4,1
339 037 07	Mommenheim	3 057	2 250,9	736,30	24,3	242,7	487,3	396,4	1 557,3	23,2
339 043 07	Nierstein	7 891	4 797,9	608,02	88,4	666,6	1 188,9	974,2	2 944,3	99,8
339 049 07	Oppenheim, St.	6 970	4 282,4	614,40	18,1	582,7	926,3	758,7	2 808,1	97,3
339 053 07	Selzen	1 558	871,0	559,03	24,0	115,2	91,7	74,7	643,5	8,2
339 060 07	Undenheim	2 623	1 450,1	552,85	34,7	189,0	207,1	168,6	1 030,0	20,5
339 000 08	VG Sprendlingen-Gensingen	13 920	9 166,0	658,48	176,3	1 262,4	3 261,5	2 658,7	4 731,6	294,0
339 002 08	Aspishheim	920	622,4	676,52	24,8	51,6	169,5	139,7	399,2	3,3
339 004 08	Badenheim	579	252,3	435,74	16,9	31,1	8,8	7,2	194,8	1,2
339 021 08	Gensingen	3 623	3 166,8	874,08	21,3	456,1	1 645,8	1 340,1	1 191,9	150,1
339 022 08	Grolsheim	1 223	713,6	583,50	7,4	150,2	164,6	135,1	403,9	14,0
339 029 08	Horweiler	762	419,9	551,07	23,1	46,2	33,9	27,6	315,4	5,7
339 050 08	Sankt Johann	846	341,6	403,73	17,3	47,7	28,7	23,4	246,3	2,5
339 056 08	Sprendlingen	3 987	2 452,0	614,99	30,8	349,3	880,2	716,7	1 235,4	106,1
339 065 08	Welgesheim	619	400,5	647,05	10,2	39,9	136,6	111,3	233,5	3,8
339 068 08	Zotzenheim	633	400,6	632,82	9,3	41,1	127,1	103,5	240,8	2,2
339 202 08	Wolfsheim	728	396,3	544,41	15,2	49,1	66,5	54,1	270,5	5,2
340 000 00	LK Südwestpfalz	101 101	56 813,4	561,95	384,0	9 558,9	18 260,6	14 905,8	29 463,6	2 144,8
340 000 01	VG Dahnener Felsenland	15 277	9 138,8	598,21	36,0	1 600,3	3 616,8	2 954,0	4 128,7	316,7
340 001 01	Bobenthal	319	161,8	507,18	3,6	27,2	51,0	41,6	86,2	2,1
340 002 01	Busenberg	1 362	489,3	359,25	3,2	123,4	30,0	24,5	327,3	8,5
340 004 01	Dahn, St.	4 629	4 519,4	976,33	7,2	599,7	2 828,1	2 310,4	1 390,1	200,8
340 009 01	Erfweiler	1 231	631,2	512,74	0,4	107,7	236,3	192,7	316,8	11,2
340 010 01	Erlenbach bei Dahn	355	142,9	402,45	2,0	33,3	3,8	3,1	100,7	2,3
340 011 01	Fischbach bei Dahn	1 585	615,9	388,56	5,2	160,8	93,5	76,2	355,3	14,5
340 021 01	Hirschthal	103	30,7	297,94	0,3	8,5	- 0,1	- 0,1	20,3	0,9
340 029 01	Ludwigswinkel	818	379,1	463,49	3,6	100,1	26,7	21,8	187,5	5,9
340 033 01	Niederschlettenbach	333	154,7	464,51	0,8	29,1	14,0	11,5	111,7	1,1
340 034 01	Nothweiler	169	63,7	376,77	0,9	17,2	3,1	2,5	41,7	1,0
340 039 01	Rumbach	465	187,4	402,94	2,4	40,9	7,9	6,5	130,7	2,0
340 043 01	Schindhard	621	269,1	433,31	1,7	55,9	19,2	15,7	187,5	6,5
340 045 01	Schönau (Pfalz)	454	159,4	351,19	2,2	43,1	9,1	7,4	98,3	3,1
340 501 01	Bruchweiler-Bärenbach	1 685	830,1	492,62	1,5	150,0	225,6	183,9	447,3	43,7
340 502 01	Bundenthal	1 148	504,3	439,27	1,0	103,4	68,6	56,2	327,2	13,2
340 000 02	VG Hauenstein	9 151	4 951,2	541,06	13,2	1 001,5	1 493,8	1 218,2	2 483,9	189,2
340 005 02	Darstein	223	99,9	448,07	0,4	19,3	37,4	30,5	48,2	0,6
340 006 02	Dimbach	165	68,7	416,07	0,3	12,9	1,2	0,9	53,3	0,5
340 014 02	Hauenstein	4 073	2 304,2	565,73	1,9	510,3	654,4	533,5	1 145,8	105,3

30 Steuereinnahmen, Realsteuerhebesätze, Realsteueraufbringungskraft und Steuereinnahmekraft der Gemeinden 2008

Gem.- Schl.- Nr.	Landkreis Verbandsgemeinde Gemeinde	Realsteuer- hebesätze			Realsteueraufbringungskraft				Steuer- einnahmekraft der Gemeinden ²⁾		Steuer- einnahmekraft der Gemeinden ²⁾ zuzüglich Schlüssel- zuweisung ³⁾		
		Grund- steuer		Ge- wer- be- steuer	insgesamt		Grund- steuer	Ge- werbe- steuer					
		A	B										
		%			1 000 EUR	EUR je Einw.	EUR je Einw.	EUR je Einw.	1 000 EUR	EUR je Einw.	1 000 EUR	EUR je Einw.	
noch: LK Mainz-Bingen													
339 000 05	VG Heidesheim am Rhein	313	364	380	1 998,7	204,15	83,95	120,21	6 080,8	621,12	6 283,8	641,86	
339 027 05	Heidesheim am Rhein	320	365	370	1 405,7	195,70	85,16	110,54	4 458,7	620,72	4 576,8	637,18	
339 061 05	Wackernheim	300	360	400	592,9	227,44	80,60	146,85	1 622,1	622,22	1 707,0	654,77	
339 000 06	VG Nieder-Olm	270	320	373	12 650,8	408,26	100,58	307,68	26 016,5	839,59	26 493,6	854,99	
339 017 06	Essenheim	270	320	350	454,9	135,34	81,82	53,52	1 993,8	593,21	1 993,8	593,21	
339 031 06	Jugenheim in Rheinhessen	270	320	350	493,3	310,08	80,92	229,16	1 205,4	757,65	1 206,2	758,16	
339 032 06	Klein-Winternheim	270	320	350	1 432,2	405,15	96,26	308,89	3 206,4	907,04	3 206,4	907,04	
339 042 06	Nieder-Olm, St.	270	320	380	7 685,9	868,86	140,70	728,16	10 743,7	1 214,52	11 155,0	1 261,02	
339 047 06	Ober-Olm	270	320	350	623,9	145,77	80,17	65,60	2 536,0	592,53	2 536,0	592,53	
339 054 06	Sörrenloch	270	320	350	226,5	190,33	87,64	102,69	658,7	553,53	722,9	607,51	
339 057 06	Stadecken-Elsheim	270	320	380	1 100,6	241,79	82,75	159,05	3 173,3	697,13	3 173,6	697,19	
339 067 06	Zornheim	270	320	350	633,5	174,41	83,68	90,74	2 499,1	688,09	2 499,7	688,24	
339 000 07	VG Nierstein-Oppenheim	279	328	355	6 332,2	208,02	90,69	117,32	18 655,3	612,83	19 537,8	641,82	
339 010 07	Dalheim	280	350	350	158,3	154,46	86,72	67,74	579,8	565,64	642,0	626,39	
339 011 07	Dexheim	280	320	350	322,6	206,26	94,33	111,93	1 046,8	669,29	1 047,6	669,81	
339 012 07	Dienheim	280	320	350	270,5	126,21	79,70	46,50	1 086,7	507,10	1 285,5	599,87	
339 018 07	Friesenheim	280	350	350	96,9	141,46	77,14	64,32	365,4	533,42	423,8	618,74	
339 025 07	Hahnheim	260	320	330	317,4	198,75	92,77	105,99	1 041,2	651,98	1 042,5	652,82	
339 033 07	Köngernheim	280	320	350	142,9	107,60	82,45	25,15	808,5	608,79	808,5	608,79	
339 037 07	Mommenheim	280	320	350	792,1	259,10	91,95	167,14	2 281,6	746,35	2 282,9	746,79	
339 043 07	Nierstein	280	330	360	1 984,7	251,52	97,93	153,59	4 814,2	610,08	5 046,0	639,47	
339 049 07	Oppenheim, St.	280	330	360	1 559,6	223,76	88,28	135,48	4 297,3	616,54	4 550,2	652,83	
339 053 07	Selzen	280	340	350	235,1	150,89	89,18	61,71	869,8	558,25	926,5	594,66	
339 060 07	Undenheim	280	320	350	452,1	172,37	89,57	82,80	1 464,1	558,19	1 482,1	565,05	
339 000 08	VG Sprendlingen-Gensingen	294	320	352	4 909,4	352,69	108,08	244,61	9 332,2	670,42	9 958,4	715,40	
339 002 08	Aspishheim	300	320	370	246,2	267,64	84,93	182,71	619,0	672,81	637,6	693,02	
339 004 08	Badenheim	270	320	370	59,4	102,57	87,57	15,00	253,8	438,30	334,9	578,38	
339 021 08	Gensingen	300	320	350	2 227,8	614,89	138,57	476,32	3 264,1	900,94	3 264,1	900,94	
339 022 08	Grolsheim	300	320	360	333,4	272,61	135,45	137,16	721,8	590,22	721,8	590,22	
339 029 08	Horweiler	300	320	350	106,3	139,49	92,85	46,64	421,1	552,67	453,7	595,42	
339 050 08	Sankt Johann	300	320	350	96,9	114,52	78,98	35,54	340,4	402,33	507,3	599,67	
339 056 08	Sprendlingen	300	320	350	1 321,2	331,38	99,89	231,49	2 499,3	626,85	2 747,7	689,16	
339 065 08	Welgesheim	280	320	350	195,8	316,32	84,88	231,44	407,7	658,66	458,9	741,36	
339 068 08	Zotzenheim	270	320	350	186,5	294,56	84,09	210,47	405,8	641,08	433,1	684,18	
339 202 08	Wolfsheim	300	320	350	136,0	186,81	91,07	95,75	399,3	548,46	399,3	548,46	
340 000 00	LK Südwestpfalz	277	318	361	29 109,6	287,93	104,42	183,50	57 363,1	567,38	67 886,1	671,47	
340 000 01	VG Dahnener Felsenland	279	320	355	5 470,0	358,06	112,99	245,06	9 252,5	605,65	11 224,9	734,76	
340 001 01	Bobenthal	280	320	352	85,6	268,28	101,73	166,54	164,4	515,39	164,4	515,39	
340 002 01	Busenberg	280	320	352	164,9	121,04	98,05	22,99	495,1	363,48	806,0	591,81	
340 004 01	Dahn, St.	280	320	355	3 564,5	770,03	138,43	631,60	4 637,7	1 001,89	4 908,7	1 060,42	
340 009 01	Erfweiler	280	320	352	360,5	292,88	92,73	200,15	644,9	523,87	843,9	685,54	
340 010 01	Erlenbach bei Dahn	280	320	360	41,1	115,65	104,87	10,78	143,4	403,95	179,4	505,25	
340 011 01	Fischbach bei Dahn	280	320	352	272,6	171,97	110,50	61,47	625,2	394,46	910,4	574,40	
340 021 01	Hirschthal	280	320	352	9,2	89,55	90,19	- 0,64	30,4	295,41	58,1	563,69	
340 029 01	Ludwigswinkel	269	317	352	138,4	169,21	135,13	34,08	326,9	399,69	463,0	565,96	
340 033 01	Niederschlettenbach	280	320	355	46,1	138,48	94,92	43,56	156,4	469,59	208,0	624,65	
340 034 01	Nothweiler	269	317	352	22,5	132,94	113,85	19,09	64,6	382,31	94,1	557,09	
340 039 01	Rumbach	280	320	360	53,7	115,43	98,01	17,43	184,9	397,70	280,3	602,87	
340 043 01	Schindhard	269	317	352	81,6	131,33	99,03	32,30	272,0	438,02	343,4	552,93	
340 045 01	Schönau (Pfalz)	290	340	360	54,2	119,40	99,02	20,38	154,0	339,20	253,2	557,73	
340 501 01	Bruchweiler-Bärenbach	280	320	352	395,1	234,45	94,89	139,56	844,4	501,11	1 069,1	634,47	
340 502 01	Bundenthal	280	320	360	180,2	156,99	96,04	60,94	508,2	442,66	642,9	560,00	
340 000 02	VG Hauenstein	288	320	352	2 628,9	287,28	117,08	170,20	5 026,3	549,26	5 633,1	615,57	
340 005 02	Darstein	280	320	352	59,8	268,22	93,20	175,02	101,7	456,09	161,9	725,79	
340 006 02	Dimbach	280	320	352	15,2	92,26	84,92	7,34	68,9	417,57	94,6	573,10	
340 014 02	Hauenstein	280	320	352	1 223,2	300,33	132,82	167,51	2 353,4	577,81	2 464,5	605,09	

30 Steuereinnahmen, Realsteuerhebesätze, Realsteueraufbringungskraft und Steuereinnahmekraft der Gemeinden 2008

Gem.- Schl.- Nr.	Landkreis Verbandsgemeinde Gemeinde	Be- völkerung am 30.06.2008	Steuereinnahmen insgesamt (netto)		Einnahmen aus der / dem					
					Grundsteuer		Gewerbsteuer		Gemeindeanteil an der	
		A	B	Auf- kommen (brutto)	Ein- nahmen (netto) ¹⁾	Ein- kommen- steuer	Umsatz- steuer			
		Anzahl	1 000 EUR	EUR je Einw.	1 000 EUR					
noch: LK Südwestpfalz										
340 020 02	Hinterweidenthal	1 640	865,9	527,97	2,8	183,8	269,1	218,7	431,5	25,1
340 030 02	Lug	649	- 47,8	- 73,65	0,2	52,7	- 394,2	- 320,5	207,8	9,8
340 047 02	Schwanheim	607	988,9	1 629,14	1,0	60,3	901,2	734,8	175,1	16,1
340 049 02	Spirkelbach	700	256,3	366,17	0,7	53,0	15,6	12,7	183,3	0,7
340 057 02	Wilgartswiesen	1 094	415,2	379,50	5,8	109,1	9,2	7,5	238,8	31,1
340 000 03	VG Pirmasens-Land	12 848	6 098,9	474,69	49,1	1 173,8	929,8	759,0	3 906,2	169,4
340 008 03	Eppenbrunn	1 442	582,3	403,82	14,4	132,1	0,8	0,7	419,9	9,8
340 019 03	Hilst	351	146,3	416,80	- 6,0	32,8	21,6	17,6	94,7	5,6
340 026 03	Kröppen	756	321,1	424,76	9,9	60,5	26,1	21,3	222,8	3,2
340 028 03	Lemberg	4 085	1 842,3	450,99	10,6	384,7	243,9	199,3	1 184,1	52,0
340 036 03	Obersimten	648	351,2	541,95	2,0	62,8	29,5	24,0	248,0	13,0
340 040 03	Ruppertsweiler	1 442	909,3	630,57	0,5	131,5	266,5	217,3	533,2	21,7
340 048 03	Schweix	351	154,3	439,55	1,4	32,1	15,6	12,7	101,0	5,2
340 052 03	Trulben	1 327	610,0	459,68	3,8	117,8	126,8	103,9	361,8	19,7
340 053 03	Vinningen	1 699	838,9	493,75	5,7	169,6	141,0	114,9	505,7	37,5
340 205 03	Bottenbach	747	343,2	459,48	6,8	49,9	57,9	47,2	235,1	1,7
340 000 04	VG Rodalben	15 135	8 216,2	542,86	27,8	1 518,5	2 321,0	1 892,4	4 462,7	278,0
340 003 04	Clausen	1 539	630,4	409,63	1,9	135,8	35,9	29,2	450,5	9,6
340 007 04	Donsieders	1 013	551,5	544,40	5,6	94,8	213,5	174,1	257,3	17,2
340 027 04	Leimen	979	465,0	474,97	6,0	101,7	95,9	78,2	256,8	18,7
340 031 04	Merzalben	1 284	784,8	611,24	6,5	125,4	308,7	251,7	382,7	15,4
340 032 04	Münchweiler an der Rodalb	2 960	1 956,0	660,82	4,7	338,6	766,5	625,0	896,0	84,5
340 038 04	Rodalben, St.	7 360	3 828,4	520,17	3,1	722,2	900,5	734,2	2 219,5	132,8
340 000 05	VG Thaleischweiler-Fröschen	11 214	5 876,6	524,04	52,0	1 118,6	1 531,6	1 248,3	3 157,3	271,3
340 023 05	Höheischweiler	950	483,1	508,51	3,2	89,6	131,4	107,1	272,0	9,8
340 024 05	Höhrfröschen	939	485,0	516,46	3,2	83,0	98,4	80,3	305,1	11,1
340 035 05	Nünschweiler	801	329,2	411,01	8,3	66,7	56,4	46,0	201,6	4,5
340 037 05	Petersberg	906	489,6	540,44	4,0	94,4	101,2	82,5	298,6	7,3
340 051 05	Thaleischweiler-Fröschen	3 424	2 019,1	589,69	7,3	454,3	601,2	490,2	873,8	184,5
340 217 05	Maßweiler	1 118	614,0	549,18	10,7	80,7	227,2	184,9	322,0	13,5
340 220 05	Reifenberg	824	359,3	436,02	6,7	64,8	13,5	11,0	265,7	8,2
340 222 05	Rieschweiler-Mühlbach	2 252	1 097,4	487,29	8,6	185,1	302,2	246,4	618,5	32,3
340 000 06	VG Waldfischbach-Burgalben	12 779	8 789,9	687,84	25,0	1 335,3	3 425,6	2 777,3	3 842,5	783,3
340 012 06	Geiselberg	868	746,2	859,62	2,5	108,6	359,3	290,6	291,8	51,5
340 015 06	Heltersberg	2 185	2 485,0	1 137,31	- 5,4	234,0	1 312,0	1 061,1	662,7	529,1
340 016 06	Hermersberg	1 740	833,2	478,86	8,9	160,4	124,8	100,9	536,8	22,5
340 022 06	Höheinöd	1 213	500,1	412,30	9,5	122,0	- 21,8	- 17,7	377,5	5,5
340 025 06	Horbach	575	525,1	913,16	0,5	60,8	353,0	285,5	160,9	15,4
340 044 06	Schmalenberg	765	348,5	455,56	1,7	65,0	21,1	16,9	259,6	3,2
340 050 06	Steinalben	444	189,4	426,57	0,8	45,1	11,7	9,4	128,5	4,5
340 054 06	Waldfischbach-Burgalben	4 989	3 162,4	633,88	6,5	539,5	1 265,7	1 030,6	1 424,6	151,7
340 000 07	VG Wallhalben	7 597	3 107,4	409,02	82,3	519,3	446,4	364,3	2 083,2	39,1
340 017 07	Herschberg	899	299,5	333,10	11,3	63,8	9,1	7,5	208,6	6,1
340 018 07	Hettenhausen	271	104,7	386,51	3,0	20,8	9,8	8,0	70,1	1,9
340 041 07	Saalsstadt	351	160,8	458,07	6,5	26,2	3,8	3,1	123,1	1,2
340 042 07	Schauerberg	200	78,0	390,17	4,7	10,8	2,9	2,4	59,2	0,4
340 055 07	Weselberg	1 375	741,5	539,27	26,4	113,0	202,9	165,2	425,6	8,5
340 204 07	Biedershausen	264	88,2	334,20	6,4	10,6	2,2	1,8	68,5	0,4
340 215 07	Knopp-Labach	466	185,3	397,62	3,1	31,4	5,5	4,5	143,8	0,5
340 216 07	Krähenberg	163	73,7	452,14	3,7	14,7	1,3	1,1	52,6	1,2
340 219 07	Obernheim-Kirchenarnbach	1 826	508,3	278,36	5,0	95,1	42,0	34,2	367,2	2,8
340 224 07	Schmitshausen	430	161,2	374,79	5,3	30,6	0,4	0,3	120,6	3,2
340 225 07	Wallhalben	825	516,1	625,61	2,6	77,2	133,9	109,7	313,0	11,2
340 228 07	Winterbach (Pfalz)	527	190,0	360,61	4,2	24,9	32,7	26,6	131,1	1,7
340 000 08	VG Zweibrücken-Land	17 100	10 634,4	621,90	98,5	1 291,6	4 495,5	3 692,3	5 399,1	97,8
340 201 08	Althornbach	750	1 662,2	2 216,32	5,2	125,2	1 565,8	1 310,4	216,7	1,5
340 202 08	Battweiler	750	343,6	458,16	4,7	46,2	14,0	11,4	275,4	3,2

30 Steuereinnahmen, Realsteuerhebesätze, Realsteueraufbringungskraft und Steuereinnahmekraft der Gemeinden 2008

Gem.- Schl.- Nr.	Landkreis Verbandsgemeinde Gemeinde	Realsteuer- hebesätze			Realsteueraufbringungskraft				Steuer- einnahmekraft der Gemeinden ²⁾		Steuer- einnahmekraft der Gemeinden ²⁾ zuzüglich Schlüssel- zuweisung ³⁾		
		Grund- steuer		Ge- wer- be- steuer	insgesamt		Grund- steuer	Ge- werbe- steuer					
		A	B										
		%							1 000 EUR	EUR je Einw.	EUR je Einw.	EUR je Einw.	1 000 EUR
noch: LK Südwestpfalz													
340 020 02	Hinterweidenthal	280	320	352	477,6	291,20	120,12	171,08	883,7	538,86	967,5	589,96	
340 030 02	Lug	269	317	352	- 354,5	- 546,28	87,05	- 633,33	- 63,2	- 97,35	- 63,2	- 97,35	
340 047 02	Schwanheim	280	320	352	1 004,3	1 654,46	106,51	1 547,95	1 029,1	1 695,35	1 057,9	1 742,83	
340 049 02	Spirkelbach	280	320	352	73,0	104,34	81,11	23,23	254,2	363,07	406,9	581,29	
340 057 02	Wilgartswiesen	300	320	352	130,3	119,10	110,38	8,72	398,5	364,23	543,0	496,34	
340 000 03	VG Pirmasens-Land	280	320	354	2 253,4	175,39	100,33	75,06	6 158,2	479,31	7 875,8	613,00	
340 008 03	Eppenbrunn	280	320	352	155,1	107,54	106,94	0,61	584,7	405,45	806,0	558,92	
340 019 03	Hilst	280	320	352	51,0	145,39	81,30	64,09	147,4	419,84	207,0	589,67	
340 026 03	Kröppen	280	320	352	101,2	133,84	97,83	36,01	322,4	426,40	448,1	592,66	
340 028 03	Lemberg	280	320	355	669,3	163,83	102,10	61,73	1 860,7	455,50	2 557,7	626,11	
340 036 03	Obersimten	280	320	352	99,2	153,01	105,56	47,46	354,7	547,42	354,7	547,42	
340 040 03	Ruppertsweiler	280	320	352	417,3	289,38	96,67	192,71	922,9	640,02	924,8	641,32	
340 048 03	Schweix	280	320	352	51,6	147,09	100,66	46,43	154,9	441,37	208,7	594,53	
340 052 03	Trulben	280	322	360	256,9	193,56	96,12	97,44	615,4	463,74	809,2	609,79	
340 053 03	Vinningen	280	320	352	332,0	195,38	108,88	86,50	849,1	499,77	1 122,3	660,58	
340 205 03	Bottenbach	280	320	352	120,0	160,61	79,78	80,83	346,0	463,21	437,5	585,65	
340 000 04	VG Rodalben	280	320	352	4 052,2	267,73	107,84	159,89	8 364,3	552,64	9 623,1	635,82	
340 003 04	Clausen	280	320	352	182,7	118,73	94,43	24,30	636,2	413,36	870,0	565,31	
340 007 04	Donsieders	280	320	352	328,4	324,19	104,48	219,71	563,4	556,20	667,9	659,32	
340 027 04	Leimen	280	320	352	213,6	218,16	116,02	102,14	471,4	481,46	609,0	622,07	
340 031 04	Merzalben	280	320	352	461,0	359,02	108,32	250,69	802,0	624,62	803,1	625,46	
340 032 04	Münchweiler an der Rodalb	280	320	352	1 161,6	392,45	122,45	270,00	2 000,5	675,85	2 008,0	678,39	
340 038 04	Rodalben, St.	280	320	352	1 704,8	231,63	104,07	127,57	3 890,8	528,64	4 665,1	633,84	
340 000 05	VG Thaleischweiler-Fröschen	278	319	352	2 836,2	252,91	110,51	142,40	5 981,4	533,39	6 836,7	609,65	
340 023 05	Höheischweiler	280	320	352	234,9	247,21	102,95	144,26	492,4	518,27	518,3	545,56	
340 024 05	Höhrfröschen	280	320	352	193,6	206,13	96,83	109,31	491,6	523,50	492,1	524,07	
340 035 05	Nünschweiler	280	320	352	137,8	171,98	98,53	73,45	333,4	416,28	512,2	639,44	
340 037 05	Petersberg	280	320	352	209,3	231,05	114,58	116,47	496,6	548,12	568,3	627,29	
340 051 05	Thaleischweiler-Fröschen	269	317	352	1 119,0	326,82	143,75	183,07	2 066,3	603,47	2 203,9	643,67	
340 217 05	Maßweiler	280	320	352	333,0	297,88	85,95	211,92	626,1	560,06	677,3	605,85	
340 220 05	Reifenberg	280	320	352	89,3	108,35	91,34	17,02	360,7	437,71	474,4	575,67	
340 222 05	Rieschweiler-Mühlbach	280	320	352	519,3	230,61	90,72	139,89	1 114,3	494,83	1 390,1	617,29	
340 000 06	VG Waldfischbach-Burgalben	269	302	343	5 182,2	405,52	119,08	286,44	9 159,7	716,78	9 839,2	769,95	
340 012 06	Geiselberg	250	290	340	517,2	595,84	149,07	446,77	791,8	912,16	797,1	918,34	
340 015 06	Heltersberg	255	290	340	1 682,8	770,17	122,05	648,12	2 623,8	1 200,82	2 630,2	1 203,76	
340 016 06	Hermersberg	270	310	340	319,0	183,33	105,92	77,42	854,4	491,03	947,3	544,45	
340 022 06	Höheinöd	270	320	350	116,0	95,64	114,48	- 18,84	503,1	414,77	723,8	596,66	
340 025 06	Horbach	260	295	340	451,2	784,72	122,08	662,64	560,1	974,03	565,2	982,90	
340 044 06	Schmalenberg	255	290	330	101,1	132,22	101,61	30,60	359,8	470,30	478,3	625,24	
340 050 06	Steinalben	240	260	330	72,6	163,43	134,14	29,29	203,3	457,83	267,7	602,82	
340 054 06	Waldfischbach-Burgalben	270	310	350	1 922,2	385,29	119,27	266,02	3 263,5	654,14	3 429,7	687,44	
340 000 07	VG Wallhalben	275	321	353	1 095,7	144,22	83,15	61,07	3 135,8	412,77	4 539,1	597,49	
340 017 07	Herschberg	275	325	360	87,4	97,17	86,83	10,34	300,4	334,14	487,5	542,29	
340 018 07	Hettenhausen	269	317	350	35,7	131,72	93,87	37,85	105,9	390,86	160,0	590,37	
340 041 07	Saalstadt	269	317	350	38,8	110,64	99,23	11,41	162,4	462,65	189,2	539,03	
340 042 07	Schauerberg	269	317	350	19,6	98,05	82,91	15,14	78,6	393,11	116,2	581,17	
340 055 07	Weselberg	280	320	350	359,0	261,10	106,36	154,74	755,4	549,37	782,9	569,36	
340 204 07	Biedershausen	269	317	350	20,4	77,31	68,65	8,66	88,9	336,67	132,2	500,68	
340 215 07	Knopp-Labach	269	317	350	42,6	91,33	79,01	12,32	185,8	398,72	277,8	596,06	
340 216 07	Krähenberg	269	317	350	21,0	128,53	120,18	8,36	74,5	456,97	100,2	614,45	
340 219 07	Obernheim-Kirchenarnbach	280	320	350	149,6	81,93	57,80	24,14	511,8	280,31	1 079,6	591,23	
340 224 07	Schmitshausen	280	320	350	38,1	88,66	87,69	0,97	161,8	376,38	259,8	604,28	
340 225 07	Wallhalben	280	330	360	218,2	264,50	99,07	165,43	518,2	628,13	636,9	771,95	
340 228 07	Winterbach (Pfalz)	269	317	350	65,3	123,88	58,87	65,01	192,0	364,41	316,9	601,36	
340 000 08	VG Zweibrücken-Land	275	325	398	5 591,1	326,97	84,54	242,42	10 284,9	601,46	12 314,2	720,13	
340 201 08	Althornbach	269	317	352	1 542,7	2 056,95	169,70	1 887,25	1 505,5	2 007,34	1 505,5	2 007,34	
340 202 08	Battweiler	280	320	352	68,2	90,87	71,44	19,44	344,1	458,86	452,3	603,01	

30 Steuereinnahmen, Realsteuerhebesätze, Realsteueraufbringungskraft und Steuereinnahmekraft der Gemeinden 2008

Gem.- Schl.- Nr.	Landkreis Verbandsgemeinde Gemeinde	Be- völkerung am 30.06.2008	Steuereinnahmen insgesamt (netto)		Einnahmen aus der / dem					
					Grundsteuer		Gewerbesteuer		Gemeindeanteil an der	
					A	B	Auf- kommen (brutto)	Ein- nahmen (netto) ¹⁾	Ein- kommen- steuer	Umsatz- steuer
		Anzahl	1 000 EUR	EUR je Einw.	1 000 EUR					

noch: LK Südwestpfalz

340 203 08	Bechhofen	2 214	1 100,5	497,04	3,2	157,5	74,4	60,6	865,6	8,8
340 206 08	Contwig	4 958	3 695,5	745,37	18,1	406,4	2 037,9	1 647,1	1 568,3	38,8
340 207 08	Dellfeld	1 436	660,8	460,14	4,3	88,4	167,4	136,5	418,5	9,3
340 208 08	Dietrichingen	376	127,9	340,03	10,1	21,7	3,5	2,8	90,9	0,8
340 209 08	Großbundenbach	372	188,6	507,05	4,9	21,1	41,2	33,6	126,4	0,7
340 210 08	Großsteinhausen	646	264,7	409,80	4,1	40,1	1,3	1,0	214,7	2,4
340 211 08	Hornbach, St.	1 594	682,6	428,21	13,7	114,3	117,0	95,4	438,4	16,6
340 212 08	Käshofen	715	299,3	418,66	7,3	48,1	16,8	13,7	226,2	2,2
340 213 08	Kleinbundenbach	431	206,7	479,57	5,0	26,8	18,0	14,7	157,3	1,7
340 214 08	Kleinsteinhausen	811	299,8	369,70	4,3	50,1	30,7	25,0	214,4	3,9
340 218 08	Mauschbach	286	459,0	1 605,00	3,1	37,6	391,6	327,1	89,4	0,8
340 221 08	Riedelberg	493	153,7	311,82	4,1	24,2	4,3	3,5	118,2	2,1
340 223 08	Rosenkopf	382	142,5	373,06	2,0	25,9	2,4	1,9	109,5	1,2
340 226 08	Walshausen	347	142,1	409,51	3,2	23,3	2,8	2,3	110,2	1,4
340 227 08	Wiesbach	539	204,8	380,01	1,2	34,9	6,5	5,3	159,1	2,4

Rheinland-Pfalz 4 038 823 3 230 912,2 799,96 17 972,2 422 281,3 1 618 873,2 1 332 667,9 1 291 596,4 140 316,7

30 Steuereinnahmen, Realsteuerhebesätze, Realsteueraufbringungskraft und Steuereinnahmekraft der Gemeinden 2008

Gem.- Schl.- Nr.	Landkreis Verbandsgemeinde Gemeinde	Realsteuer- hebesätze			Realsteueraufbringungskraft				Steuer- einnahmekraft der Gemeinden ²⁾		Steuer- einnahmekraft der Gemeinden ²⁾ zuzüglich Schlüssel- zuweisung ³⁾	
		Grund- steuer		Gew- er- be- steuer	insgesamt		Grund- steuer	Gew- erbe- steuer				
		A	B									
									%		1 000 EUR	EUR je Einw.

noch: LK Südwestpfalz

340 203 08	Bechhofen	280	320	352	247,1	111,60	76,58	35,02	1 107,8	500,35	1 342,5	606,38
340 206 08	Contwig	269	317	352	2 291,1	462,11	88,31	373,80	3 507,4	707,43	3 798,2	766,07
340 207 08	Dellfeld	280	320	352	272,3	189,61	68,09	121,52	669,1	465,97	921,7	641,86
340 208 08	Dietrichingen	280	320	352	36,9	98,05	88,41	9,63	128,0	340,33	211,3	561,94
340 209 08	Großbundenbach	280	320	352	70,2	188,70	73,25	115,45	189,7	509,93	249,0	669,36
340 210 08	Großsteinhausen	280	320	352	47,8	74,07	72,03	2,03	264,7	409,74	335,7	519,67
340 211 08	Hornbach, St.	280	320	352	256,6	160,99	84,47	76,52	690,0	432,89	887,1	556,53
340 212 08	Käshofen	269	317	352	76,6	107,12	82,57	24,56	301,9	422,22	418,3	585,03
340 213 08	Kleinbundenbach	280	320	352	52,2	121,22	77,57	43,65	207,9	482,43	278,6	646,48
340 214 08	Kleinsteinhausen	269	317	352	89,9	110,86	71,38	39,48	302,6	373,07	495,4	610,82
340 218 08	Mauschbach	255	290	330	397,6	1 390,18	147,95	1 242,23	423,2	1 479,61	423,2	1 479,61
340 221 08	Riedelberg	280	320	352	34,1	69,19	60,19	8,99	153,6	311,52	273,3	554,44
340 223 08	Rosenkopf	269	317	352	32,2	84,22	77,80	6,42	142,5	372,96	210,8	551,96
340 226 08	Walshausen	280	320	352	30,8	88,85	80,33	8,51	141,9	408,84	189,6	546,46
340 227 08	Wiesbach	280	320	352	44,8	83,06	70,55	12,51	205,1	380,47	321,7	596,80
Rheinland-Pfalz		285	338	367	2 057 409,3	509,41	109,00	400,41	3 203 117,0	793,08	3 615 617,7	895,22

Fußnoten:

- 1) Aufkommen abzüglich Gewerbesteuerumlage.
- 2) Realsteueraufbringungskraft abzüglich Gewerbesteuerumlage und zuzüglich Gemeindeanteile an der Einkommensteuer bzw. an der Umsatzsteuer.
- 3) An die Gemeinden auszahlender Betrag.

IV. Alphabetisches Verzeichnis der Verbandsgemeinden und Gemeinden

1. Verbandsgemeinden

Verbandsgemeinde	KR	VG	Verbandsgemeinde	KR	VG
A			Göllheim	333	03
Adenau	131	01	Grünstadt-Land	332	03
Alsenz-Obermoschel	333	01	Guntersblum	339	04
Altenahr	131	02	H		
Altenglan	336	01	Hachenburg	143	02
Altenkirchen (Westerwald)	132	01	Hagenbach	334	02
Alzey-Land	331	01	Hahnstätten	141	04
Annweiler am Trifels	337	01	Hamm (Sieg)	132	06
Arzfeld	232	01	Hauenstein	340	02
Asbach	138	01	Heidesheim am Rhein	339	05
B			Hermeskeil	235	01
Bad Bergzabern	337	02	Herrstein	134	03
Bad Breisig	131	03	Herxheim	337	04
Bad Ems	141	01	Heßheim	338	03
Bad Hönningen	138	02	Hettenleidelheim	332	04
Bad Kreuznach	133	01	Hillesheim	233	03
Bad Marienberg (Westerwald)	143	01	Hochspeyer	335	03
Bad Münster am Stein-Ebernburg	133	02	Höhr-Grenzhausen	143	03
Bad Sobernheim	133	07	I		
Baumholder	134	01	Irrel	232	03
Bellheim	334	01	J		
Bernkastel-Kues	231	01	Jockgrim	334	03
Betzdorf	132	02	K		
Birkenfeld	134	02	Kaisersesch	135	02
Bitburg-Land	232	02	Kaiserslautern-Süd	335	04
Bodenheim	339	02	Kandel	334	04
Braubach	141	02	Kastellaun	140	03
Brohlthal	131	04	Katzenelnbogen	141	05
Bruchmühlbach-Miesau	335	01	Kelberg	233	04
C			Kell am See	235	02
Cochem-Land	135	01	Kirchberg (Hunsrück)	140	04
D			Kirchen (Sieg)	132	07
Daaden	132	03	Kirchheimbolanden	333	04
Dahner Felsenland	340	01	Kirn-Land	133	03
Dannstadt-Schauernheim	338	01	Konz	235	03
Daun	233	01	Kröv-Bausendorf	231	02
Deidesheim	332	01	Kusel	336	03
Dierdorf	138	03	Kyllburg	232	04
Diez	141	03	L		
Dudenhofen	338	02	Lambrecht (Pfalz)	332	05
E			Landau-Land	337	05
Edenkoben	337	03	Landstuhl	335	05
Eich	331	02	Langenlonsheim	133	04
Eisenberg (Pfalz)	333	02	Lauterecken	336	04
Emmelshausen	140	02	Lingenfeld	334	05
Enkenbach-Alsenborn	335	02	Linz am Rhein	138	04
F			Loreley	141	08
Flammersfeld	132	04	M		
Freinsheim	332	02	Maifeld	137	02
G			Maikammer	337	06
Gau-Algesheim	339	03	Manderscheid	231	03
Gebhardshain	132	05	Maxdorf	338	04
Gerolstein	233	02	Meisenheim	133	05
Glan-Münchweiler	336	02	Mendig	137	04
			Monsheim	331	03
			Montabaur	143	04

Verbandsgemeinde KR VG

N

Nassau	141	06
Nastätten	141	07
Neuerburg	232	05
Neumagen-Dhron	231	05
Nieder-Olm	339	06
Nierstein-Oppenheim	339	07

O

Obere Kyll	233	05
Offenbach an der Queich	337	07
Otterbach	335	06
Otterberg	335	07

P

Pellenz	137	01
Pirmasens-Land	340	03
Prüm	232	06
Pudersbach	138	05

R

Ramstein-Miesenbach	335	08
Ransbach-Baumbach	143	05
Rengsdorf	138	06
Rennerod	143	06
Rhaunen	134	04
Rheinböllen	140	05
Rhein-Nahe	339	01
Rhens	137	05
Rockenhausen	333	05
Rodalben	340	04
Rüdesheim	133	06
Rülzheim	334	06
Ruwer	235	04

S

Saarlouis	235	05
Sankt Goar-Oberwesel	140	06
Schönenberg-Kübelberg	336	05
Schweich an der Römischen Weinstraße	235	06
Selters (Westerwald)	143	07
Simmern / Hunsrück	140	07
Speicher	232	07

Verbandsgemeinde

KR VG

Sprendlingen-Gensingen Stromberg

339 08
133 08

T

Thaleischweiler-Fröschen	340	05
Thalfang am Erbeskopf	231	06
Traben-Trarbach	231	07
Treis-Karden	135	04
Trier-Land	235	07

U

Ulmen	135	03
Unkel	138	07
Untermosel	137	06

V

Vallendar	137	07
Vordereifel	137	03

W

Wachenheim an der Weinstraße	332	06
Waldbreitbach	138	08
Waldfishbach-Burgalben	340	06
Waldmohr	336	06
Waldsee	338	05
Wallhalben	340	07
Wallmerod	143	08
Weilerbach	335	09
Weißenthurm	137	08
Westerburg	143	09
Westhofen	331	04
Winnweiler	333	06
Wirges	143	10
Wissen	132	08
Wittlich-Land	231	08
Wolfstein	336	07
Wöllstein	331	05
Wörrstadt	331	06

Z

Zell (Mosel)	135	05
Zweibrücken-Land	340	08

2. Gemeinden

PLZ	Gemeindenname	KR	GE	VG	PLZ	Gemeindenname	KR	GE	VG
A					54597	Auw bei Prüm	232	202	06
					54441	Ayl	235	002	05
54298	Aach	235	001	07	B				
55767	Abentheuer	134	001	02	56729	Baar	137	007	03
55568	Abtweiler	133	001	05	55422	Bacharach, Stadt	339	003	01
56729	Acht	137	001	03	57610	Bachenberg	132	004	01
55767	Achtelsbach	134	002	02	76887	Bad Bergzabern, Stadt	337	005	02
53518	Adenau, Stadt	131	001	01	56864	Bad Bertrich	135	501	03
67742	Adenbach	336	001	04	53498	Bad Breisig, Stadt	131	006	03
54689	Affler	232	001	05	67098	Bad Dürkheim, Stadt	332	002	00
53506	Ahrbrück	131	002	02	56130	Bad Ems, Stadt	141	006	01
56459	Ailertchen	143	200	09	53557	Bad Hönningen, Stadt	138	004	02
76857	Albersweiler	337	001	01	55545	Bad Kreuznach, große kreisangehörige Stadt	133	006	00
66871	Albessen	336	002	03	56470	Bad Marienberg (Westerwald), Stadt	143	206	01
55234	Albig	331	001	01	55583	Bad Münster am Stein-Ebernburg, Stadt	133	007	02
67308	Albisheim (Pfrimm)	333	001	03	53474	Bad Neuenahr-Ahrweiler, Stadt	131	007	00
56859	Alf	135	001	05	55566	Bad Sobernheim, Stadt	133	501	07
56828	Alflen	135	002	03	54657	Badem	232	007	04
56332	Alken	137	201	06	56291	Badenhard	140	005	02
55758	Allenbach	134	003	03	55576	Badenheim	339	004	08
56370	Allendorf	141	001	05	54314	Baldringen	235	003	02
55595	Allenfeld	133	002	06	65558	Balduinstein	141	503	03
57610	Almersbach	132	001	01	54597	Balesfeld	232	203	04
57642	Alpenrod	143	202	02	66851	Bann	335	002	05
56237	Alsbach	143	001	05	56424	Bannberscheid	143	003	10
57518	Alsdorf	132	002	02	76889	Barbelroth	337	006	02
54668	Alsdorf	232	002	03	55758	Bärenbach	133	008	03
67821	Alsenz	333	003	01	55483	Bärenbach	140	006	04
67577	Alsheim	331	002	02	53534	Barweiler	131	008	01
67482	Altdorf	337	002	03	55606	Bärweiler	133	009	07
53505	Altenahr	131	003	02	54578	Basberg	233	002	03
55585	Altenbamberg	133	003	02	56220	Bassenheim	137	202	08
66624	Altendiez	141	002	03	67271	Battenberg (Pfalz)	332	003	03
66885	Altenglan	336	003	01	66484	Battweiler	340	202	08
66903	Altenkirchen	336	004	05	53534	Bauler	131	009	01
57610	Altenkirchen (Westerwald), Stadt	132	501	01	54673	Bauler	232	008	05
56288	Alterkülz	140	001	03	55774	Baumholder, Stadt	134	005	01
66484	Althornbach	340	201	08	54538	Bausendorf	231	004	02
56858	Altlay	135	003	05	54636	Baustert	232	009	02
67317	Altleiningen	332	001	04	67808	Bayerfeld-Steckweiler	333	004	05
54518	Altrich	231	001	08	56132	Becheln	141	008	01
67122	Altrip	338	001	00	55234	Bechenheim	331	005	01
54636	Altscheid	232	003	05	67827	Becherbach	133	011	05
56858	Altstrimmig	135	004	05	55608	Becherbach bei Kirn	133	010	03
55469	Altweidelbach	140	002	07	66894	Bechhofen	340	203	08
55232	Alzey, Stadt	331	003	00	67595	Bechthelm	331	006	04
54675	Ammeldingen an der Our	232	004	05	55234	Bechtolsheim	331	007	01
54673	Ammeldingen bei Neuerburg	232	005	05	66885	Bedesbach	336	106	01
56626	Andernach, große kreisangehörige Stadt	137	003	00	54662	Beilingen	232	010	07
56584	Anhausen	138	002	06	56814	Beilstein	135	007	01
76855	Annweiler am Trifels, Stadt	337	501	01	67259	Beindersheim	338	002	03
56729	Anschau	137	004	03	54552	Beinhausen	233	003	04
53533	Antweiler	131	004	01	54340	Bekond	235	004	06
55437	Appenheim	339	001	03	56858	Belg	140	007	04
56769	Arbach	233	201	04	55469	Belgweiler	140	008	07
53533	Aremberg	131	005	01	56745	Bell	137	008	04
54518	Arenrath	231	003	08	56288	Bell (Hunsrück)	140	009	03
56729	Arft	137	006	03	76756	Bellheim	334	001	01
55595	Argenschwang	133	004	06	56459	Bellingen	143	207	09
55496	Argenthal	140	003	05	56290	Beltheim	140	010	03
55288	Armsheim	331	004	06	56170	Bendorf, Stadt	137	203	00
56244	Arnshöfen	143	203	08	54538	Bengel	231	005	02
56337	Arzbach	141	201	01	67808	Bennhausen	333	005	04
54687	Arzfeld	232	201	01	55494	Benzweiler	140	011	05
55758	Asbach	134	004	04	56769	Bereborn	233	202	04
53567	Asbach	138	003	01	56766	Berenbach	233	203	04
67753	Aschbach	336	005	07	53505	Berg	131	011	02
55459	Aspisheim	339	002	08	56357	Berg	141	009	07
57627	Astert	143	204	02	76768	Berg (Pfalz)	334	002	02
56370	Attenhausen	141	003	06	55608	Bergen	134	006	03
57629	Atzelgift	143	205	02	55469	Bergenhäusen	140	012	07
56766	Auderath	135	005	03	56368	Berghausen	141	010	05
56357	Auel	141	004	08					
55569	Auen	133	005	07					
65582	Aull	141	005	03					
54664	Auw an der Kyll	232	006	07					

PLZ	Gemeindenname	KR	GE	VG	PLZ	Gemeindenname	KR	GE	VG
55776	Berglangenbach	134	007	01	57648	Bölsberg	143	211	01
54426	Berglicht	231	006	06	56579	Bonefeld	138	005	06
54518	Bergweiler	231	007	08	54316	Bonerath	235	010	04
54673	Berkoth	232	011	05	53539	Bongard	233	206	04
54570	Berlingen	233	004	02	55595	Boos	133	014	06
56729	Bermel	137	011	03	56729	Boos	137	014	03
67593	Bermersheim	331	009	04	56154	Boppard, Stadt	140	501	00
55234	Bermersheim vor der Höhe	331	008	01	54422	Börfink	134	011	02
54578	Berndorf	233	005	03	53539	Borler	233	207	04
56370	Berndroth	141	011	05	55237	Bornheim	331	012	01
54470	Bernkastel-Kues, Stadt	231	008	01	76879	Bornheim	337	014	07
57614	Berod bei Hachenburg	132	201	01	56348	Bornich	141	016	08
56414	Berod bei Wallmerod	143	208	08	57614	Borod	143	212	02
54673	Berscheid	232	012	05	67725	Börrstadt	333	009	06
55777	Berschweiler bei Baumholder	134	008	01	66904	Börsborn	336	008	02
55608	Berschweiler bei Kirn	134	009	03	66887	Bosenbach	336	009	01
56459	Berzhahn	143	209	09	66504	Bottenbach	340	205	03
57632	Berzhausen	132	005	04	54552	Boxberg	233	010	04
54413	Bescheid	235	005	01	57555	Brachbach	132	012	07
54570	Betteldorf	233	006	01	56761	Brachtendorf	135	011	02
56355	Bettendorf	141	012	07	56459	Brandscheid	143	213	09
54533	Bettenfeld	231	009	03	54608	Brandscheid	232	207	06
54646	Bettingen	232	013	02	56338	Braubach, Stadt	141	501	02
57518	Betzdorf, Stadt	132	006	02	54472	Brauneberg	231	012	01
56283	Beulich	140	201	02	56288	Braunshorn	140	018	03
56825	Beuren	135	008	03	55595	Braunweiler	133	015	06
54413	Beuren (Hochwald)	235	008	01	55606	Brauweiler	133	016	03
56291	Bickenbach	140	014	02	54636	Brecht	232	020	02
54636	Bickendorf	232	014	02	54426	Breit	231	202	06
55234	Biebelnheim	331	010	01	56237	Breitenau	143	006	05
55546	Biebelsheim	133	012	01	66916	Breitenbach	336	010	06
55471	Biebern	140	015	07	55592	Breitenheim	133	017	05
56370	Biebrich	141	013	05	55758	Breienthal	134	013	03
66917	Biedershausen	340	204	07	53547	Breitscheid	138	006	08
67308	Biedesheim	333	006	03	55422	Breitscheid	339	007	01
54636	Biersdorf am See	232	015	02	57539	Breitscheidt	132	013	06
54675	Biesdorf	232	016	05	56370	Bremberg	141	018	05
56414	Bilkheim	143	210	08	56814	Bremm	135	012	01
76831	Billigheim-Ingenheim	337	007	05	56651	Brenk	131	201	04
55411	Bingen am Rhein, große kreisangehörige Stadt	339	005	00	56479	Bretthausen	143	214	06
56754	Binningen	135	009	04	55559	Bretzenheim	133	018	04
54518	Binsfeld	231	010	08	67725	Breunigweiler	333	011	06
54587	Birgel	233	007	05	56321	Brey	137	204	05
57589	Birkenbeul	132	007	06	56867	Briedel	135	013	05
55765	Birkenfeld, Stadt	134	010	02	56829	Brieden	135	014	04
67134	Birkenheide	338	003	04	56820	Briedern	135	015	01
57587	Birken-Honigsessen	132	008	08	54646	Brimingen	232	021	02
76889	Birkenhördt	337	008	02	54552	Brockscheid	233	011	01
56291	Birkheim	140	016	02	56332	Brodenbach	137	205	06
76831	Birkweiler	337	009	05	56754	Brohl	135	016	04
65626	Birlenbach	141	014	03	56656	Brohl-Lützing	131	014	03
57612	Birnbach	132	009	01	54518	Bruch	231	013	08
54574	Birresborn	233	204	02	57539	Bruchertseifen	132	014	06
54634	Birtlingen	232	017	02	53572	Bruchhausen	138	008	07
67294	Bischheim	333	007	04	66892	Bruchmühlbach-Miesau	335	003	01
67281	Bissersheim	332	004	03	55758	Bruchweiler	134	014	03
67806	Bisterschied	333	008	05	76891	Bruchweiler-Bärenbach	340	501	01
54634	Bitburg, Stadt	232	018	00	55767	Brücken	134	015	02
57539	Bitzen	132	010	06	66904	Brücken (Pfalz)	336	011	05
56865	Blankenrath	135	010	05	53539	Brücktal	233	208	04
66869	Blaubach	336	006	03	55606	Bruschied	133	201	03
54570	Bleckhausen	233	008	01	56814	Bruttig-Fankel	135	017	01
54608	Bleialf	232	206	06	56288	Bubach	140	020	07
67273	Bobenheim am Berg	332	005	02	67308	Bubenheim	333	012	03
67240	Bobenheim-Roxheim	338	004	00	55270	Bubenheim	339	008	03
76891	Bobenthal	340	001	01	67742	Buborn	336	012	04
67482	Böbingen	337	011	03	56290	Buch	140	021	03
76833	Böchingen	337	012	05	56357	Buch	141	019	07
55595	Bockenau	133	013	06	56823	Büchel	135	018	03
67278	Bockenheim an der Weinstraße	332	006	03	55491	Büchenbeuren	140	024	04
56412	Boden	143	005	04	54608	Buchet	232	208	06
53539	Bodenbach	233	205	04	53567	Buchholz (Westerwald)	138	080	01
55294	Bodenheim	339	006	02	55469	Budenbach	140	023	07
56357	Bogel	141	015	07	55257	Budenheim	339	009	00
67459	Böhl-Iggelheim	338	005	00	54610	Büdesheim	232	209	06
67295	Bolanden	333	010	04	54426	Büdlisch	231	203	06
55624	Bollenbach	134	012	04	55767	Buhlenberg	134	016	02
76887	Böllenborn	337	013	02	56859	Bullay	135	019	05
54669	Bollendorf	232	019	03	55626	Bundenbach	134	017	04
					76891	Bundenthal	340	502	01

PLZ	Gemeindenname	KR	GE	VG	PLZ	Gemeindenname	KR	GE	VG
54597	Burbach	232	210	04	57520	Dickendorf	132	020	05
56593	Bürdenbach	132	015	04	55483	Dickenschied	140	028	04
56843	Burg (Mosel)	231	014	07	55758	Dickesbach	134	019	03
54646	Burg	232	022	05	56332	Dieblich	137	207	06
56659	Burgbrohl	131	202	04	54538	Diefenbach	231	020	02
56332	Burgen	137	206	06	67811	Dielkirchen	333	014	05
54472	Burgen	231	016	01	56379	Dienethal	141	027	06
57632	Burglahr	132	016	04	55276	Dienheim	339	012	07
65558	Burgschwalbach	141	020	04	55765	Dienstweiler	134	020	02
55595	Burgsponheim	133	019	06	76889	Dierbach	337	018	02
76835	Burrweiler	337	015	03	56269	Dierdorf, Stadt	138	012	03
54424	Burtscheid	231	017	06	54533	Dierfeld	231	021	03
76891	Busenberg	340	002	01	54523	Dierscheid	231	022	08
57612	Busenhausen	132	017	01	56355	Diethardt	141	502	07
C					66484	Dietrichingen	340	208	08
56237	Caan	143	007	05	65582	Diez, Stadt	141	029	03
67829	Callbach	133	020	05	55487	Dill	140	029	04
67316	Carlsberg	332	007	04	55481	Dillendorf	140	030	04
56379	Charlottenberg	141	021	03	76848	Dimbach	340	006	02
66978	Clausen	340	003	04	54614	Dingdorf	232	216	06
56812	Cochem, Stadt	135	020	00	55234	Dintesheim	331	014	01
66497	Contwig	340	206	08	67246	Dirmstein	332	010	03
65558	Cramberg	141	022	03	56729	Ditscheid	137	019	03
67744	Cronenberg	336	013	04	67596	Dittelsheim-Heßloch	331	015	04
D					66903	Dittweiler	336	016	05
57567	Daaden	132	018	03	54636	Dockendorf	232	026	02
56340	Dachsenhausen	141	023	02	54552	Dockweiler	233	018	01
67273	Dackenheim	332	008	02	54518	Dodenburg	231	023	08
54649	Dackscheid	232	211	01	54576	Dohm-Lammersdorf	233	019	03
54636	Dahlem	232	024	02	56812	Dohr	135	021	01
56348	Dahlheim	141	024	08	55278	Dolgesheim	339	013	04
66994	Dahn, Stadt	340	004	01	56290	Dommershausen	140	202	03
54689	Dahlen	232	212	01	66978	Donsieders	340	007	04
55595	Dalberg	133	021	06	56379	Dörnberg	141	030	03
54689	Daleiden	232	213	01	67585	Dorn-Dürkheim	339	201	04
55278	Dalheim	339	010	07	56357	Dornholzhausen	141	033	06
55765	Dambach	134	018	02	55444	Dörrebach	133	025	08
54413	Damflos	235	014	01	76889	Dörrenbach	337	019	02
55432	Damscheid	140	025	06	67806	Dörrmoschel	333	016	05
53520	Dankerath	131	015	01	56348	Dörscheid	141	031	08
67814	Dannenfels	333	013	04	56370	Dörsdorf	141	032	05
67125	Dannstadt-Schauernheim	338	006	01	53533	Dorsel	131	018	01
54552	Darscheid	233	014	01	55452	Dorsheim	133	026	04
76848	Darstein	340	005	02	56281	Dörth	140	031	02
54689	Dasburg	232	214	01	56305	Döttesfeld	138	013	05
53547	Dattenberg	138	009	04	53520	Drees	233	210	04
56589	Datzeroth	138	010	08	57629	Dreifelden	143	215	02
55566	Daubach	133	022	07	56414	Dreikirchen	143	011	08
56412	Daubach	143	008	04	54518	Dreis	231	024	08
54550	Daun, Stadt	233	501	01	56472	Dreisbach	143	216	01
56132	Dausenau	141	025	01	54552	Dreis-Brück	233	020	01
54673	Dauwelshausen	232	025	05	67816	Dreisen	333	017	03
55442	Daxweiler	133	023	08	55585	Duchroth	133	027	02
53426	Dedenbach	131	016	04	54647	Dudeldorf	232	027	02
56237	Deesen	143	009	05	67373	Dudenhofen	338	007	02
67146	Deidesheim, Stadt	332	009	01	53520	Dümpelfeld	131	501	01
67742	Deimberg	336	014	04	56754	Dünfus	135	022	04
66503	Dellfeld	340	207	08	56761	Dungenheim	135	023	02
54552	Demerath	233	016	01	66916	Dunzweiler	336	017	06
66871	Dennweiler-Frohnbach	336	015	03	54597	Duppach	233	211	02
54570	Densborn	233	209	02	56307	Dürrholz	138	014	05
53507	Dernau	131	017	02	E				
56307	Dernbach	138	011	05	56424	Ebernahn	143	012	10
56428	Dernbach (Westerwald)	143	010	10	56370	Ebertshausen	141	034	05
76857	Dernbach	337	017	01	67280	Ebertsheim	332	012	03
57520	Derschen	132	019	03	54668	Echternacherbrück	232	028	03
55592	Desloch	133	024	05	54636	Echtershausen	232	029	02
56357	Dessighofen	141	026	06	55599	Eckelsheim	331	017	05
54340	Detzem	235	015	06	55444	Eckenroth	133	028	08
54570	Deudesfeld	233	017	01	55777	Eckersweiler	134	021	01
54411	Deuselbach	231	018	06	54531	Eckfeld	231	025	03
55278	Dexheim	339	011	07	67480	Edenkoben, Stadt	337	020	03
54426	Dhronecken	231	019	06	67483	Edesheim	337	021	03
55494	Dichtelbach	140	027	05	56814	Ediger-Eller	135	024	01
					54636	Ehlrenz	232	030	02
					56581	Ehlscheid	138	015	06
					56357	Ehr	141	035	07

PLZ	Gemeindenname	KR	GE	VG	PLZ	Gemeindenname	KR	GE	VG
66871	Ehweiler	336	018	03	56244	Ewighausen	143	221	07
67575	Eich	331	018	02					
57612	Eichelhardt	132	022	01					
57632	Eichen	132	023	04	F				
53533	Eichenbach	131	021	01					
54649	Eilscheid	232	217	01	56133	Fachbach	141	041	01
55278	Eimsheim	339	015	04	56814	Faid	135	029	01
56751	Einig	137	023	02	67808	Falkenstein	333	020	06
67753	Einöllen	336	019	07	54317	Farschweiler	235	021	04
67308	Einselthum	333	018	03	56472	Fehl-Ritzhausen	143	222	01
54298	Eisenach	232	218	03	67824	Feilbingert	133	030	02
67304	Eisenberg (Pfalz), Stadt	333	019	02	54636	Feilsdorf	232	036	02
54533	Eisenschmitt	231	026	03	54341	Fell	235	022	06
56370	Eisighofen	141	036	05	57580	Fensdorf	132	030	05
56337	Eitelborn	143	013	04	54668	Ferschweiler	232	037	03
57580	Elben	132	024	05	54597	Feuerscheid	232	222	06
56459	Elbingen	143	501	08	54584	Feusdorf	233	023	05
55765	Elchweiler	134	022	02	57635	Fiersbach	132	031	01
57578	Elkenroth	132	025	05	56341	Filsen	141	042	02
55765	Ellenberg	134	023	02	56766	Filz	135	030	03
56242	Ellenhausen	143	015	07	67822	Finkenbach-Gersweiler	333	021	01
56821	Ellenz-Poltersdorf	135	025	01	54439	Fisch	235	025	05
55497	Ellern (Hunsrück)	140	035	05	55743	Fischbach	134	025	03
67158	Ellerstadt	332	013	06	67693	Fischbach	335	007	03
54552	Ellscheid	233	021	01	66996	Fischbach bei Dahn	340	011	01
55765	Ellweiler	134	024	02	54675	Fischbach-Oberraden	232	038	05
67471	Elmstein	332	014	05	65558	Flacht	141	043	04
56479	Elsoff (Westerwald)	143	218	06	57632	Flammersfeld	132	032	04
66887	Elzweiler	336	021	01	76835	Flemlingen	337	025	03
54673	Emmelbaum	232	031	05	54597	Fleringen	232	223	06
56281	Emmelshausen	140	036	02	54636	Fließem	232	039	02
57520	Emmerzhausen	132	026	03	55234	Flomborn	331	024	01
56355	Endlichhofen	141	037	07	55237	Flonheim	331	025	01
55270	Engelstadt	339	016	03	67592	Flörsheim-Dalsheim	331	023	03
67677	Enkenbach-Alsenborn	335	004	02	54516	Flußbach	231	033	02
56850	Enkirch	231	029	07	57614	Fluterschen	132	033	01
54340	Ensch	235	019	06	66887	Föckelberg	336	025	01
55232	Ensheim	331	019	06	54343	Föhren	235	026	06
57647	Enspel	143	219	09	55777	Föhren-Linden	134	026	01
54646	Enzen	232	032	02	57537	Forst	132	034	06
55234	Eppelsheim	331	020	01	56754	Forst (Eifel)	135	031	04
56759	Eppenberg	135	026	02	56858	Forst (Hunsrück)	135	032	05
66957	Eppenbrunn	340	008	03	67147	Forst an der Weinstraße	332	017	01
65558	Eppenrod	141	038	03	57635	Forstmehren	132	035	01
55494	Erbach	140	037	05	55234	Framersheim	331	026	01
55234	Erbes-Büdesheim	331	021	01	67737	Frankelbach	335	009	06
54492	Erden	231	030	01	67468	Frankeneck	332	018	05
66887	Erdesbach	336	022	01	67468	Frankenstein	335	010	03
66996	Erfweiler	340	009	01	67227	Frankenthal (Pfalz), kreisfreie Stadt			
56368	Ergeshausen	141	039	05			311	000	00
76891	Erlenbach bei Dahn	340	010	01	76833	Frankweiler	337	026	05
76872	Erlenbach bei Kandel	334	004	04	54316	Franzenheim	235	027	07
56814	Ernst	135	027	01	55776	Frauenberg	134	027	01
54668	Ernzen	232	033	03	76872	Freckenfeld	334	005	04
53579	Erpel	138	019	07	55546	Frei-Laubersheim	133	031	01
67167	Erpolzheim	332	015	02	56244	Freilingen	143	018	07
57635	Ersfeld	132	027	01	55234	Freimersheim	331	027	01
67685	Erzenhausen	335	005	09	67482	Freimersheim (Pfalz)	337	027	03
54518	Esch	231	031	08	67251	Freinsheim, Stadt	332	019	02
54585	Esch	233	022	05	56244	Freirachdorf	143	019	07
56357	Eschbach	141	040	07	67361	Freisbach	334	006	05
76831	Eschbach	337	022	05	67596	Frettenheim	331	028	04
54619	Eschfeld	232	220	01	54450	Freudenburg	235	028	05
55234	Esselborn	331	022	01	67159	Friedelsheim	332	020	06
55270	Essenheim	339	017	06	57520	Friedewald	132	036	03
76879	Essingen	337	023	07	51598	Friesenhagen	132	037	07
54636	Eßlingen	232	034	02	55278	Friesenheim	339	018	07
67754	Eßweiler	336	023	07	66903	Frohnhofen	336	027	05
67472	Esthal	332	016	05	55471	Fronhofen	140	039	07
54424	Etgert	231	032	06	56132	Frücht	141	044	01
66871	Etschberg	336	024	03	53533	Fuchshofen	131	022	01
54655	Etteldorf	232	035	04	55546	Fürfeld	133	032	01
56244	Ettinghausen	143	220	08	57539	Fürthen	132	038	06
56729	Ettringen	137	025	03	67136	Fußgönheim	338	008	04
57539	Etzbach	132	028	06					
57632	Eulenberg	132	029	04	G				
67685	Eulenis	335	006	09					
56761	Eulgem	135	028	02					
54597	Euscheid	232	221	01	55288	Gabsheim	331	029	06
76857	Eußerthal	337	024	01	56412	Gackebach	143	020	04

PLZ	Gemeindenname	KR	GE	VG	PLZ	Gemeindenname	KR	GE	VG
56651	Galenberg	131	204	04	54533	Gransdorf	232	228	04
56761	Gamlen	135	033	02	54533	Greimerath	231	044	03
56294	Gappenach	137	027	02	54314	Greimerath	235	033	02
55435	Gau-Algesheim, Stadt	339	019	03	56814	Greimersburg	135	036	01
55599	Gau-Bickelheim	331	030	05	56858	Grenderich	135	037	05
55296	Gau-Bischofsheim	339	020	02	55608	Griebelschied	134	032	03
67294	Gauersheim	333	022	04	66903	Gries	336	032	05
67822	Gaugrehweiler	333	023	01	54413	Grimburg	235	035	01
55234	Gau-Heppenheim	331	031	01	55459	Grolsheim	339	022	08
55239	Gau-Odernheim	331	032	01	66501	Großbundenbach	340	209	08
55578	Gau-Weinheim	331	033	06	67483	Großfischlingen	337	035	03
57580	Gebhardshain	132	039	05	56412	Großholbach	143	024	04
55595	Gebroth	133	033	06	54619	Großkampfenberg	232	229	01
54552	Gefell	233	025	01	67229	Großkarlbach	332	023	03
57627	Gehlert	143	223	02	54608	Großlangenfeld	232	230	06
55490	Gehlweiler	140	040	04	54534	Großlittgen	231	046	03
67724	Gehrweiler	333	024	05	56276	Großmaischeid	138	023	03
54675	Geichlingen	232	040	05	67259	Großniedesheim	338	009	03
56379	Geilnau	141	045	03	56472	Großseifen	143	227	01
67715	Geiselberg	340	012	06	66484	Großsteinhausen	340	210	08
54413	Geisfeld	235	030	01	67745	Grumbach	336	033	04
56357	Geisig	141	046	06	57520	Grünebach	132	042	02
53539	Gelenberg	233	212	04	67269	Grünstadt, Stadt	332	024	00
56357	Gemmerich	141	047	07	56459	Guckheim	143	228	09
54673	Gemünd	232	041	05	65558	Gückingen	141	049	03
55490	Gemünden	140	041	04	55452	Guldental	133	035	04
56459	Gemünden	143	224	09	56593	Güllesheim	132	043	04
55457	Gensingen	339	021	08	55597	Gumbsheim	331	035	05
54675	Gentingen	232	042	05	56767	Gunderath	233	213	04
55743	Gerach	134	028	03	67598	Gundersheim	331	036	04
67813	Gerbach	333	025	05	67724	Gundersweiler	333	028	05
66894	Gerhardsbrunn	335	011	01	67599	Gundheim	331	037	04
56751	Gering	137	029	02	67583	Guntersblum	339	024	04
76726	Germersheim, Stadt	334	007	00	54413	Gusenburg	235	036	01
67229	Gerolsheim	332	021	03	54317	Gusterath	235	037	04
54568	Gerolstein, Stadt	233	026	02	56370	Gutenacker	141	050	05
56825	Gevenich	135	034	03	55595	Gutenberg	133	036	06
57610	Gieleroth	132	040	01	54317	Gutweiler	235	038	04
54424	Gielert	231	035	06					
56294	Gierschnach	137	030	02					
57632	Giershausen	132	041	04					
54614	Giesdorf	232	224	06					
57612	Giesenhausen	143	225	02					
56825	Gillenbeuren	135	035	03					
54558	Gillendorf	233	027	01					
54298	Gilzem	232	225	03					
67578	Gimbsheim	331	034	02					
55767	Gimbweiler	134	029	02					
54657	Gindorf	232	043	04					
67742	Ginsweiler	336	029	04					
54533	Gipperath	231	036	03					
56459	Girkenroth	143	226	09					
56412	Girod	143	021	04					
54518	Gladbach	231	037	08					
66887	Glanbrücken	336	030	04					
66907	Glan-Münchweiler	336	031	02					
56653	Glees	131	205	04					
76835	Gleisweiler	337	028	03					
76889	Gleiszellen-Gleishorbach	337	029	02					
76831	Göcklingen	337	031	05					
56244	Goddert	143	022	07					
56290	Gödenroth	140	042	03					
55767	Gollenberg	134	031	02					
67307	Göllheim	333	026	03					
67377	Gommersheim	337	032	03					
67724	Gonbach	333	027	06					
54595	Gondenbrett	232	227	06					
56283	Gondershausen	140	043	02					
54647	Gondorf	232	044	02					
53498	Gönnersdorf	131	025	03					
54584	Gönnersdorf	233	028	05					
67161	Gönnheim	332	022	06					
56412	Görgeshausen	143	023	04					
54472	Gornhausen	231	040	01					
55624	Gösenroth	134	030	04					
76857	Gossersweiler-Stein	337	033	01					
54470	Graach an der Mosel	231	041	01					
54426	Gräfendhrön	231	042	06					
53501	Grafschaft	131	090	00					

PLZ	Gemeindenname	KR	GE	VG	PLZ	Gemeindenname	KR	GE	VG
56459	Härtlingen	143	230	09	56865	Hesweiler	135	041	05
55296	Harxheim	339	026	02	66919	Hettenhausen	340	018	07
54533	Hasborn	231	049	03	67310	Hettenleidelheim	332	027	04
66871	Haschbach am Remigiusberg	336	034	03	55758	Hettenrodt	134	040	03
56858	Haserich	135	039	05	54523	Hetzerath	231	053	08
57635	Hasselbach	132	046	01	67259	Heuchelheim bei Frankenthal	338	013	03
56288	Hasselbach	140	046	03	76831	Heuchelheim-Klingen	337	040	05
67454	Haßloch	332	025	00	57612	Heupelzen	132	051	01
57644	Hattert	143	235	02	57627	Heuzert	143	240	02
55767	Hattgenstein	134	034	02	57612	Hilgenroth	132	052	01
76770	Hatzenbühl	334	009	03	56206	Hilgert	143	030	03
56332	Hatzenport	137	208	06	54576	Hillesheim, Stadt	233	029	03
76846	Hauenstein	340	014	02	67586	Hillesheim	339	028	04
66851	Hauptstuhl	335	012	05	56204	Hillscheid	143	031	03
56761	Hauroth	135	040	02	54426	Hilscheid	231	054	06
56291	Hausbay	140	047	02	66957	Hilst	340	019	03
55608	Hausen	134	035	04	56357	Himmighofen	141	055	07
53547	Hausen (Wied)	138	007	08	55743	Hintertiefenbach	134	041	03
56745	Hausten	137	034	03	66999	Hinterweidenthal	340	020	02
67742	Hausweiler	336	035	04	54570	Hinterweiler	233	030	01
55481	Hecken	140	048	04	54316	Hinzenburg	235	046	04
53506	Heckenbach	131	027	02	54421	Hinzert-Pöler	235	047	01
54518	Heckenmünster	231	050	08	67756	Hinzweiler	336	042	07
54619	Heckhuscheid	232	236	06	65558	Hirschberg	141	057	03
54429	Heddert	235	040	02	55483	Hirschfeld (Hunsrück)	140	053	04
67753	Hefersweiler	336	036	07	67732	Hirschhorn/Pfalz	335	014	06
54426	Heidenburg	231	204	06	66996	Hirschthal	340	021	01
55262	Heidesheim am Rhein	339	027	05	56729	Hirten	137	036	03
54518	Heidweiler	231	051	08	57635	Hirz-Maulsbach	132	053	01
54673	Heilbach	232	047	05	54646	Hisel	232	052	02
56412	Heilberscheid	143	026	04	55234	Hochborn	331	011	04
54636	Heilenbach	232	048	02	67126	Hochdorf-Assenheim	338	014	01
67699	Heiligenmoschel	335	013	07	54472	Hochscheid	231	056	01
56412	Heiligenroth	143	027	04	67691	Hochspeyer	335	015	03
55779	Heimbach	134	036	01	76879	Hochstadt (Pfalz)	337	041	07
57629	Heimborn	143	236	02	55585	Hochstätten	133	045	02
55606	Heimweiler	133	041	03	56767	Höchstberg	233	215	04
55483	Heinzenbach	140	049	04	57629	Höchstենbach	143	241	02
55606	Heinzenberg	133	042	03	55606	Hochstetten-Dhaun	133	046	03
67742	Heinzenhausen	336	038	04	54316	Hockweiler	235	048	07
54614	Heisdorf	232	238	06	56472	Hof	143	243	01
65558	Heistenbach	141	053	03	53534	Hoffeld	131	030	01
56244	Helferskirchen	143	028	10	66989	Höheinöd	340	022	06
56479	Hellenhahn-Schellenberg	143	237	06	66989	Höheischweiler	340	023	05
55758	Hellertshausen	134	037	04	54570	Hohenfels-Essingen	233	033	02
57612	Helmenzen	132	047	01	56746	Hohenleimbach	131	206	04
57612	Helmeroth	132	048	01	67744	Hohenöllen	336	043	04
67716	Heltersberg	340	015	06	67591	Hohen-Sülzen	331	041	03
57612	Hemmelzen	132	049	01	66989	Höhrfröschchen	340	024	05
55490	Henau	140	050	04	56462	Höhn	143	242	09
55619	Hennweiler	133	043	03	56203	Höhr-Grenzhausen, Stadt	143	032	03
66909	Henschtal	336	037	02	56412	Holler	143	033	04
54314	Hentern	235	043	02	56288	Hollnich	140	055	03
55758	Herborn	134	038	03	54668	Holsthum	232	053	03
54673	Herbstmühle	232	049	05	56379	Holzappel	141	059	03
66871	Herchweiler	336	039	03	55469	Holzbach	140	056	07
57562	Herdorf, Stadt	132	050	00	54316	Holzerath	235	050	04
54662	Herforst	232	050	07	56357	Holzhausen an der Haide	141	060	07
55452	Hergendorf	133	044	06	65558	Holzheim	141	061	03
56457	Hergenroth	143	238	09	56479	Homberg	143	244	06
76872	Hergersweiler	337	037	02	67744	Homburg	336	044	04
54317	Herl	235	044	04	56379	Hömberg	141	058	06
66919	Hermersberg	340	016	06	54675	Hommerdingen	232	054	05
54411	Hermeskeil, Stadt	235	045	01	53518	Honerath	131	032	01
56368	Herold	141	054	05	53506	Hönningen	131	029	02
67742	Herren-Sulzbach	336	040	04	54538	Hontheim	231	057	02
56729	Herresbach	137	035	03	67744	Hoppstädten	336	045	04
55756	Herrstein	134	039	03	55768	Hoppstädten-Weiersbach	134	042	02
56249	Herschbach	143	029	07	54497	Horath	231	058	06
56414	Herschbach (Oberwesterwald)	143	239	08	55606	Horbach	133	047	03
66919	Herschberg	340	017	07	56412	Horbach	143	034	04
53518	Herschbroich	131	028	01	66851	Horbach	340	025	06
66909	Herschweiler-Pettersheim	336	041	02	55483	Horbruch	134	043	04
54597	Hersdorf	232	332	06	76771	Hördt	334	011	06
67273	Herxheim am Berg	332	026	02	56379	Horhausen	141	062	03
76863	Herxheim bei Landau/Pfalz	337	038	04	56593	Horhausen (Westerwald)	132	055	04
76863	Herxheimweyher	337	039	04	67724	Höringen	333	030	06
54619	Herzfeld	232	240	01	55469	Horn	140	058	07
67258	Heßheim	338	012	03	66500	Hornbach, Stadt	340	211	08

PLZ	Gemeindenname	KR	GE	VG	PLZ	Gemeindenname	KR	GE	VG
56766	Horperath	233	216	04	67653	Kaiserslautern, kreisfreie Stadt	312	000	00
55457	Horrweiler	339	029	08	53505	Kalenborn	131	036	02
66887	Horschbach	336	046	01	56759	Kalenborn	135	046	02
54552	Hörscheid	233	031	01	54570	Kalenborn-Scheuern	233	036	02
54552	Hörschhausen	233	032	04	67822	Kalkofen	333	036	01
54664	Hosten	232	055	07	67169	Kallstadt	332	028	02
55758	Hottenbach	134	044	04	56294	Kalt	137	041	02
57537	Hövels	132	054	08	53520	Kaltenborn	131	037	01
56412	Hübingen	143	036	04	56220	Kaltenengers	137	209	08
56479	Hüblingen	143	245	06	65558	Kaltenholzhausen	141	065	04
55595	Hüffelsheim	133	048	06	56206	Kammerforst	143	040	03
66909	Hüffler	336	047	02	56341	Kamp-Bornhofen	141	066	02
53520	Hümmel	131	033	01	76870	Kandel, Stadt	334	013	04
53547	Hümmerich	138	030	06	54441	Kanzem	235	055	03
56414	Hundsangen	143	037	08	76889	Kapellen-Drusweiler	337	045	02
55621	Hundsbach	133	049	05	56767	Kaperich	233	217	04
56235	Hundsdorf	143	038	05	55483	Kappel	140	062	04
56281	Hungenroth	140	060	02	67744	Kappeln	336	049	04
56355	Hunzel	141	063	07	76889	Kapsweyer	337	046	02
54518	Hupperath	231	062	08	56281	Karbach	140	063	02
66882	Hütschenhausen	335	016	08	54534	Karl	231	065	03
54673	Hütten	232	056	05	54673	Karlshausen	232	064	05
54636	Hütterscheid	232	057	02	53547	Kasbach-Ohlenberg	138	501	04
54636	Hüttingen an der Kyll	232	058	02	54668	Kaschenbach	232	065	03
54675	Hüttingen bei Lahr	232	059	05	56357	Kasdorf	141	067	07
I					54317	Kasel	235	056	04
55743	Idar-Oberstein, große kreisangehörige Stadt	134	045	00	66894	Käshofen	340	212	08
57612	Idelberg	132	056	01	56288	Kastellaun, Stadt	140	064	03
54636	Idenheim	232	060	02	54441	Kastel-Staadt	235	057	05
54636	Idesheim	232	061	02	67806	Katzenbach	333	037	05
54298	Igel	235	051	07	56368	Katzenelnbogen, Stadt	141	068	05
67294	Ilbesheim	333	031	04	67734	Katzweiler	335	017	06
76831	Ilbesheim bei Landau in der Pfalz	337	042	05	54552	Katzwinkel	233	037	04
56814	Illerich	135	042	02	57581	Katzwinkel (Sieg)	132	080	08
54552	Immerath	233	034	01	56349	Kaub, Stadt	141	069	08
54426	Immert	231	064	06	57520	Kausen	132	059	05
67308	Immesheim	333	032	03	56355	Kehlbach	141	070	07
76831	Impflingen	337	043	05	56729	Kehrig	137	043	03
67817	Imsbach	333	033	06	55471	Keidelheim	140	065	07
67808	Imsweiler	333	034	05	53539	Kelberg	233	218	04
57610	Ingelbach	132	057	01	54427	Kell am See	235	058	02
55218	Ingelheim am Rhein, große kreisangehörige Stadt	339	030	00	55606	Kellenbach	133	202	03
54636	Ingendorf	232	062	02	56132	Kemmenau	141	071	01
76865	Insheim	337	044	04	56746	Kempenich	131	502	04
53520	Insul	131	034	01	55758	Kempfeld	134	046	03
55566	Ippenschied	133	050	07	54344	Kenn	235	060	06
56843	Irmenach	231	501	07	54673	Keppeshausen	232	066	05
56479	Irmtraut	143	246	06	56295	Kerben	137	048	02
54666	Irrel	232	063	03	54578	Kerpen (Eifel)	233	038	03
54689	Irrhausen	232	245	01	54589	Kerschenbach	233	219	05
54451	Irsch	235	052	05	67304	Kerzenheim	333	038	02
56271	Isenburg	138	031	03	57632	Kescheid	132	060	04
57612	Isert	132	058	01	54619	Kesfeld	232	247	01
65558	Isselbach	141	064	03	53506	Kesseling	131	039	02
J					54518	Kesten	231	066	01
67814	Jakobsweiler	333	035	04	56348	Kestert	141	072	08
55592	Jeckenbach	133	051	05	57612	Kettenhausen	132	061	01
66887	Jettenbach	336	048	07	55234	Kettenheim	331	042	01
76751	Jockgrim	334	012	03	56220	Kettig	137	211	08
54689	Jucken	232	246	01	54689	Kickeshausen	232	248	01
55270	Jugenheim in Rheinhessen	339	031	06	67271	Kindenheim	332	029	03
54584	Jünkerath	233	035	05	54538	Kinderbeuern	231	067	02
K					66862	Kindsbach	335	018	05
56459	Kaden	143	247	09	54538	Kinheim	231	068	02
56337	Kadenbach	143	039	04	54597	Kinzenburg	232	249	01
56761	Kaifenheim	135	043	02	57629	Kirburg	143	248	01
56829	Kail	135	044	04	55481	Kirchberg (Hunsrück), Stadt	140	067	04
56759	Kaisersesch, Stadt	135	045	02	57635	Kircheib	132	062	01
					57548	Kirchen (Sieg), Stadt	132	063	07
					67281	Kirchheim an der Weinstraße	332	030	03
					67292	Kirchheimbolanden, Stadt	333	039	04
					53505	Kirchsahr	131	040	02
					56729	Kirchwald	137	049	03
					54570	Kirchweiler	233	039	01
					54441	Kirf	235	062	05
					55606	Kirn, Stadt	133	052	00
					67744	Kirrweiler	336	050	04
					67489	Kirrweiler (Pfalz)	337	047	06
					53539	Kirsbach	233	220	04

PLZ	Gemeindenname	KR	GE	VG	PLZ	Gemeindenname	KR	GE	VG
55566	Kirschroth	133	053	07	L				
55743	Kirschweiler	134	047	03					
56291	Kisselbach	140	068	05					
54524	Klausen	231	069	08		56112	Lahnstein, große kreisangehörige Stadt	141	075 00
66501	Kleinbundenbach	340	213	08		56288	Lahr	135	050 04
67483	Kleinfischlingen	337	048	03		54675	Lahr	232	072 05
54483	Kleinich	231	070	01		54649	Lambertsberg	232	254 01
67271	Kleinkarlbach	332	031	03		67466	Lambrecht (Pfalz), Stadt	332	032 05
54597	Kleinlangenfeld	232	250	06		66894	Lambsborn	335	201 01
56271	Kleinmaischeid	138	034	03		67245	Lambsheim	338	016 00
67259	Kleinniedesheim	338	015	03		54316	Lampaden	235	072 02
66484	Kleinsteinhausen	340	214	08		76829	Landau in der Pfalz, kreisfreie Stadt	313	000 00
55270	Klein-Winternheim	339	032	06		56814	Landkern	135	051 02
56825	Kliding	135	048	03		54526	Landscheid	231	503 08
56368	Klingelbach	141	073	05		66849	Landstuhl, Sickingenstadt, Stadt	335	022 05
76889	Klingenmünster	337	049	02		66909	Langenbach	336	056 02
55469	Klosterkumbd	140	070	07		57520	Langenbach bei Kirburg	143	253 01
56818	Klotten	135	049	01		56729	Langenfeld	137	060 03
55481	Kludenbach	140	071	04		56459	Langenhahn	143	254 09
54340	Klüsserath	235	063	06		55450	Langenlonsheim	133	054 04
76879	Knittelsheim	334	014	01		65558	Langenscheid	141	076 03
66917	Knopp-Labach	340	215	07		55569	Langenthal	133	055 07
76833	Knöringen	337	050	05		56729	Langscheid	137	061 03
56330	Koborn-Gondorf	137	212	06		54308	Langsur	235	073 07
56068	Koblenz, kreisfreie Stadt	111	000	00		55758	Langweiler	134	502 03
56459	Kölbinger	143	249	09		67746	Langweiler	336	057 04
56751	Kollig	137	053	02		66894	Langwieden	335	202 01
66879	Kollweiler	335	019	09		54597	Lascheid	232	255 01
56767	Kolverath	233	222	04		54612	Lasel	232	256 06
54472	Kommen	231	071	01		56759	Laubach	135	052 02
55278	Köngernheim	339	033	07		56288	Laubach	140	079 07
55606	Königsau	133	203	03		55452	Laubenheim	133	056 04
53426	Königsfeld	131	041	04		56291	Laudert	140	080 06
66871	Konken	336	052	03		54533	Laufeld	231	074 03
54329	Konz, Stadt	235	068	03		55487	Laufersweiler	140	081 04
54574	Kopp	233	223	02		67229	Laumersheim	332	033 03
66871	Körborn	336	051	03		54649	Lauperath	232	258 01
54306	Kordel	235	069	07		56379	Laurenburg	141	077 03
56370	Kördorf	141	074	05		55568	Lauschied	133	057 07
54317	Korlingen	235	070	04		67742	Lauterecken, Stadt	336	058 04
54675	Körperich	232	067	05		67308	Lautersheim	333	041 03
56288	Korweiler	140	073	03		56355	Lautert	141	078 07
53518	Kottenborn	131	042	01		56472	Lautzenbrücken	143	255 01
56736	Kottenheim	137	055	03		55483	Lautzenhausen	140	082 04
56767	Kötterichen	233	221	04		56332	Lehmen	137	504 06
66879	Kottweiler-Schwanden	335	020	08		54619	Leidenborn	232	259 01
54340	Köwerich	235	067	06		56759	Leienkaul	135	502 02
54673	Koxhausen	232	068	05		53518	Leimbach	131	044 01
57635	Kraam	132	064	01		54673	Leimbach	232	073 05
54552	Kradenbach	233	040	01		66978	Leimen	340	027 04
66894	Krähenberg	340	216	07		76774	Leimersheim	334	016 06
56283	Kratzenburg	140	075	02		56291	Leiningen	140	084 02
54673	Krautscheid	232	253	01		76829	Leinsweiler	337	051 05
67757	Kreimbach-Kaulbach	336	053	07		55767	Leisel	134	050 02
56630	Kretz	137	056	01		55779	Leitzweiler	134	051 01
67706	Krickenbach	335	021	04		54340	Leiwen	235	074 06
67819	Kriegsfeld	333	040	04		66969	Lemberg	340	028 03
55767	Kronweiler	134	048	02		67823	Lettweiler	133	058 05
57612	Kroppach	143	250	02		53547	Leubsdorf	138	037 04
66957	Kröppen	340	026	03		56244	Leuterod	143	042 10
66909	Krottelbach	336	054	02		56599	Leutesdorf	138	038 02
54536	Kröv	231	072	02		54619	Lichtenborn	232	260 01
54675	Kruchten	232	069	05		56479	Liebenscheid	143	256 06
56642	Kruft	137	057	01		55494	Liebshausen	140	085 05
56244	Krümmel	143	041	07		56290	Lieg	135	053 04
55483	Krummenau	134	049	04		54597	Lierfeld	232	261 01
56593	Krunkel	132	065	04		56357	Lierschied	141	079 08
76773	Kuhardt	334	015	06		56858	Liesenich	135	054 05
56244	Kuhnhöfen	143	251	08		54470	Lieser	231	075 01
55471	Külz (Hunsrück)	140	076	07		54636	Ließem	232	074 02
55471	Kümbdchen	140	077	07		55606	Limbach	133	059 03
57629	Kundert	143	252	02		57629	Limbach	143	257 02
56581	Kurtscheid	138	036	06		67117	Limburgerhof	338	017 00
66869	Kusel, Stadt	336	055	03		53506	Lind	131	047 02
54655	Kyllburg, Stadt	232	070	04					
54655	Kyllburgweiler	232	071	04					

PLZ	Gemeindenname	KR	GE	VG	PLZ	Gemeindenname	KR	GE	VG
56729	Lind	137	063	03	54597	Masthorn	232	265	06
57629	Linden	143	258	02	66909	Matzenbach	336	107	02
66851	Linden	335	023	04	54597	Matzerath	232	266	06
67473	Lindenberg	332	034	05	67294	Mauchenheim	331	044	01
55481	Lindenschied	140	086	04	57520	Mauden	132	068	03
67360	Lingenfeld	334	017	05	54649	Mauel	232	267	01
56291	Lingerhahn	140	087	02	66500	Mauschbach	340	218	08
56317	Linkenbach	138	040	05	67133	Maxdorf	338	018	04
53545	Linz am Rhein, Stadt	138	041	04	56244	Maxsain	143	046	07
56357	Lipporn	141	080	07	56727	Mayen, große kreisangehörige Stadt	137	068	00
56767	Lirstal	233	224	04	53508	Mayschoß	131	049	02
54587	Lissendorf	233	041	05	54636	Meckel	232	077	02
57629	Lochum	143	259	02	55606	Meckenbach	133	063	03
56332	Löf	137	214	06	55767	Meckenbach	134	053	02
67727	Lohnsfeld	333	042	06	67149	Meckenheim	332	035	01
67744	Lohnweiler	336	060	04	67744	Medard	336	061	04
65558	Lohrheim	141	081	04	55566	Meddersheim	133	064	07
67744	Löllbach	133	060	05	54531	Meerfeld	231	082	03
56357	Lollschied	141	082	06	67735	Mehlbach	335	025	06
54338	Longen	235	077	06	67678	Mehlingen	335	026	02
54472	Longkamp	231	077	01	57635	Mehren	132	069	01
54340	Longuich	235	078	06	54552	Mehren	233	042	01
56295	Lonnig	137	065	02	54346	Mehring	235	083	06
55237	Lonsheim	331	043	01	56584	Meinborn	138	042	06
54317	Lorscheid	235	080	04	54570	Meisburg	233	043	01
55296	Lörzweiler	339	034	02	55590	Meisenheim, Stadt	133	065	05
54492	Löslich	231	076	01	56581	Melsbach	138	043	06
56843	Lötzbeuren	231	206	07	56743	Mendig, Stadt	137	069	04
57629	Luckenbach	143	260	02	55490	Mengerschied	140	092	07
54424	Lückenburg	231	078	06	54310	Menningen	232	078	03
67059	Ludwigshafen am Rhein, kreisfreie Stadt	314	000	00	57629	Merkelbach	143	262	02
55278	Ludwigshöhe	339	035	04	54597	Merlscheid	232	270	01
66996	Ludwigswinkel	340	029	01	56283	Mermuth	140	093	02
76848	Lug	340	030	02	54426	Merschbach	231	083	06
54597	Lünebach	232	262	01	54318	Mertesdorf	235	085	04
67363	Lustadt	334	018	05	67271	Mertesheim	332	036	03
56290	Lütz	135	056	04	56753	Mertloch	137	070	02
56826	Lutzerath	135	057	03	55627	Merxheim	133	066	07
54617	Lützkampen	232	263	01	66978	Merzalben	340	031	04
56729	Luxem	137	066	03	54439	Merzkirchen	235	154	05
56346	Lykershausen	141	083	08	67746	Merzweiler	336	062	04
M					56820	Mesenich	135	060	01
56290	Macken	137	215	06	54636	Messerich	232	079	02
67686	Mackenbach	335	024	09	54675	Mettendorf	232	080	05
55758	Mackenrodt	134	052	03	67582	Mettenheim	331	045	02
56459	Mähren	143	502	08	54634	Metterich	232	081	02
67487	Maikammer	337	052	06	55777	Mettweiler	134	054	01
55116	Mainz, kreisfreie Stadt	315	000	00	55481	Metzenhausen	140	094	04
56291	Maisborn	140	089	02	56414	Meudt	143	263	08
55481	Maitzborn	140	090	04	53520	Meuspath	131	050	01
57629	Malberg	132	066	05	56288	Michelbach	140	095	03
54655	Malberg	232	075	04	57610	Michelbach (Westerwald)	132	070	01
54655	Malbergweich	232	076	04	56357	Miehlen	141	085	07
54426	Malborn	231	079	06	56132	Miellen	141	086	01
57636	Mammelzen	132	067	01	54310	Minden	232	082	03
55595	Mandel	133	061	06	54518	Minderlittgen	231	085	08
54429	Mandern	235	081	02	76872	Minfeld	334	020	04
54531	Manderscheid, Stadt	231	080	03	54518	Minheim	231	086	05
54649	Manderscheid	232	264	01	56377	Misselberg	141	087	06
56769	Mannebach	233	225	04	66851	Mittelbrunn	335	027	05
54441	Mannebach	235	082	05	56370	Mittelfischbach	141	088	05
67822	Mannweiler-Cölln	333	043	01	57537	Mittelhof	132	011	08
55413	Manubach	339	036	01	55758	Mittelreidenbach	134	055	03
56357	Marienfels	141	084	07	56858	Mittelstrimmig	135	061	05
56269	Marienhausen	138	201	03	56424	Mogendorf	143	047	10
56242	Marienrachdorf	143	044	07	56414	Molsberg	143	266	08
54484	Maring-Noviant	231	081	01	67591	Mölsheim	331	046	03
67297	Marnheim	333	045	04	57520	Molzahn	132	071	05
56271	Maroth	143	045	07	55278	Mommenheim	339	037	07
66894	Martinshöhe	335	203	01	56729	Monreal	137	074	03
55627	Martinstein	133	062	07	67590	Monsheim	331	048	03
57627	Marzhausen	143	261	02	56410	Montabaur, Stadt	143	048	04
56761	Masburg	135	058	02	56754	Möntenich	135	062	04
66506	Maßweiler	340	217	05	54472	Monzelfeld	231	087	01
56869	Mastershausen	140	204	03	55234	Monzernheim	331	049	04
					55569	Monzingen	133	067	07
					54497	Morbach	231	502	00
					56865	Moritzheim	135	064	05

PLZ	Gemeindenname	KR	GE	VG	PLZ	Gemeindenname	KR	GE	VG
57583	Mörlen	143	264	01	54422	Neuhütten	235	093	01
57629	Mörsbach	143	265	02	67271	Neuleiningen	332	038	03
55494	Mörschbach	140	096	05	54347	Neumagen-Dhron	231	092	05
54317	Morscheid	235	090	04	57520	Neunkhausen	143	270	01
67294	Morschheim	333	047	04	56479	Neunkirchen	143	271	06
55758	Mörschied	134	056	03	54426	Neunkirchen	231	093	06
56290	Mörsdorf	135	063	04	66887	Neunkirchen am Potzberg	336	066	01
67808	Mörsfeld	333	046	04	76777	Neupotz	334	022	03
56283	Morshausen	140	205	02	53577	Neustadt (Wied)	138	044	01
67591	Mörstadt	331	047	03	67433	Neustadt an der Weinstraße, kreisfreie Stadt	316	000	00
56767	Mosbruch	233	226	04	56479	Neustadt/Westerwald	143	272	06
56424	Moschheim	143	049	10	56564	Neuwied, große kreisangehörige Stadt	138	045	00
56254	Moselkern	135	065	04	54309	Newel	235	094	07
54558	Mückeln	233	046	01	56283	Ney	140	102	02
56254	Müden (Mosel)	135	066	04	56645	Nickenich	137	081	01
57614	Mudenbach	143	267	02	55481	Nieder Kostenz	140	105	04
57555	Mudersbach	132	072	07	56414	Niederahr	143	273	08
65623	Mudershausen	141	089	04	66887	Nieder-alben	336	067	01
56291	Mühlpfad	140	098	02	56357	Niederbachheim	141	094	07
54636	Mülbach	232	083	02	56589	Niederbreitbach	138	047	08
54486	Mülheim (Mosel)	231	090	01	55767	Niederbrombach	134	057	02
56218	Mülheim-Kärlich, Stadt	137	216	08	55432	Niederburg	140	104	06
53520	Müllenbach	131	051	01	57520	Niederdreisbach	132	075	03
56761	Müllenbach	135	067	02	56651	Niederdürenbach	131	054	04
55595	Münchwald	133	068	06	56412	Niederelbert	143	053	04
76857	Münchweiler am Klingbach	337	054	01	56412	Niedererbach	143	054	04
67728	Münchweiler an der Alsenz	333	048	06	56332	Niederfell	137	217	06
66981	Münchweiler an der Rodalb	340	032	04	57572	Niederfischbach	132	076	07
56271	Mündersbach	143	268	02	54675	Niedergeckler	232	089	05
56729	Münk	137	077	03	55767	Niederhambach	134	058	02
67822	Münsterappel	333	049	01	55585	Niederhausen	133	070	02
56294	Münstermaifeld, Stadt	137	501	02	67822	Niederhausen an der Appel	333	050	01
55424	Münster-Sarmsheim	339	038	01	55413	Niederheimbach	339	040	01
54570	Mürtenbach	233	227	02	55437	Nieder-Hilbersheim	339	041	03
53533	Müsch	131	052	01	56316	Niederhofen	138	048	05
57629	Müschenbach	143	269	02	76889	Niederhorbach	337	055	02
54534	Musweiler	231	091	03	55758	Niederhosenbach	134	059	03
55469	Mutterschied	140	099	07	57589	Niederirschen	132	077	06
67112	Mutterstadt	338	019	00	67700	Niederkirchen	335	029	07
54608	Mützenich	232	271	06	67150	Niederkirchen bei Deidesheim	332	039	01
54673	Muxerath	232	084	05	55469	Niederkumbd	140	106	07
N					54614	Niederlauch	232	276	06
56729	Nachtsheim	137	079	03	66879	Niedermohr	335	030	08
55234	Nack	331	050	01	67822	Niedermoschel	333	051	01
55299	Nackenheim	339	039	02	65629	Niederneisen	141	095	04
55469	Nannhausen	140	100	07	54533	Niederöfflingen	231	095	03
66909	Nanzdietschweiler	336	064	02	55268	Nieder-Olm, Stadt	339	042	06
54673	Nasingen	232	085	05	76889	Niederotterbach	337	056	02
56377	Nassau, Stadt	141	091	06	54649	Niederpierscheid	232	277	01
56355	Nastätten, Stadt	141	092	07	54675	Niederraden	232	090	05
54636	Nattenheim	232	086	02	56479	Niederroßbach	143	274	06
56753	Naunheim	137	080	02	56244	Niedersayn	143	275	10
56237	Nauort	143	050	05	54533	Niederscheidweiler	231	096	03
54340	Naurath (Eifel)	235	091	06	76891	Niederschlettenbach	340	033	01
54426	Naurath (Wald)	235	092	01	55487	Niedersohren	140	107	04
57583	Nauroth	132	073	05	54570	Niederstadtfeld	233	052	01
56858	Neef	135	068	05	66879	Niederstaußenbach	336	068	01
56820	Nehren	135	069	01	54634	Niederstedem	232	091	02
54552	Neichen	233	048	04	56593	Niedersteinebach	132	078	04
54657	Neidenbach	232	087	04	56291	Niedert	140	108	02
67468	Neidenfels	332	037	05	56368	Niedertiefenbach	141	096	05
57638	Neitersen	132	074	01	56357	Niederwallmenach	141	097	07
56412	Nentershausen	143	051	04	57614	Niederwambach	138	050	05
54552	Nerdlen	233	049	01	55491	Niederweiler	140	109	04
54570	Neroth	233	050	02	54636	Niederweiler	232	092	02
67749	Nerzweiler	336	065	04	54668	Niederweis	232	093	03
66623	Netzbach	141	093	04	56179	Niederwerth	137	218	07
55546	Neu-Bamberg	133	069	01	55234	Nieder-Wiesen	331	051	01
76776	Neuburg am Rhein	334	021	02	55758	Niederwörresbach	134	060	03
54597	Neuendorf	232	272	06	56651	Niederzissen	131	055	04
54673	Neuerburg, Stadt	232	088	05	54646	Niehl	232	094	05
55471	Neuerkirch	140	101	07	54518	Niersbach	231	504	08
56335	Neuhäusel	143	052	04	55283	Nierstein	339	043	07
54597	Neuheilenbach	232	273	04	56132	Nievern	141	098	01
67680	Neuhemsbach	335	028	02	54612	Nimshuscheid	232	279	06
67141	Neuhofen	338	020	00	54614	Nimsreuland	232	280	06
					57645	Nister	143	276	02

PLZ	Gemeindenname	KR	GE	VG	PLZ	Gemeindenname	KR	GE	VG
56472	Nisterau	143	277	01	66879	Oberstauftenbach	336	071	01
56472	Nisterberg	132	079	03	54634	Oberstedem	232	097	02
56477	Nister-Möhrendorf	143	278	06	56593	Obersteinebach	132	085	04
57647	Nistertal	143	279	01	55596	Oberstreit	133	075	06
54453	Nittel	235	095	03	67271	Obersülzen	332	040	03
56729	Nitz	233	228	04	56357	Obertiefenbach	141	104	07
56357	Nochern	141	099	08	56357	Oberwallmenach	141	105	07
55767	Nohen	134	061	02	57614	Oberwambach	132	086	01
54578	Nohn	233	229	03	54636	Oberweiler	232	098	02
56412	Nomborn	143	055	04	67756	Oberweiler im Tal	336	072	07
56291	Norath	140	110	02	67752	Oberweiler-Tiefenbach	336	073	07
56242	Nordhofen	143	056	07	54636	Oberweis	232	099	02
55585	Norheim	133	071	02	55430	Oberwesel, Stadt	140	112	06
57629	Norken	143	280	01	56379	Oberwies	141	106	06
56283	Nörtershausen	137	219	06	67294	Oberwiesen	333	056	04
76891	Nothweiler	340	034	01	55758	Oberwörresbach	134	067	03
66989	Nünschweiler	340	035	05	56651	Oberzissen	131	060	04
53520	Nürburg	131	058	01	67283	Obrigheim (Pfalz)	332	041	03
54675	Nusbaum	232	095	05	56299	Ochtendung	137	086	02
67759	Nußbach	336	069	07	53545	Ockenfels	138	055	04
55569	Nußbaum	133	072	07	55437	Ockenheim	339	048	03
O					54441	Ockfen	235	098	05
55481	Ober Kostenz	140	111	04	67748	Odenbach	336	074	04
56414	Oberahr	143	281	08	55571	Odernheim am Glan	133	076	07
66871	Oberalben	336	070	03	56357	Oelsberg	141	107	07
66851	Oberarnbach	335	031	05	76877	Offenbach an der Queich	337	061	07
56355	Oberbachheim	141	100	07	67749	Offenbach-Hundheim	336	075	04
54578	Oberbettingen	233	053	03	55234	Offenheim	331	053	01
54331	Oberbillig	235	096	03	67591	Offstein	331	054	03
55767	Oberbrombach	134	062	02	53520	Ohlenhard	131	062	01
55413	Oberdiebach	339	044	01	55469	Ohlweiler	140	113	07
57639	Oberdreis	138	052	05	66903	Ohmbach	336	076	05
56651	Oberdürenbach	131	059	04	54316	Ollmuth	235	100	04
54578	Oberehe-Stroheich	233	054	03	54689	Olmscheid	232	287	01
56412	Obereibert	143	057	04	67737	Olsbrücken	335	033	06
56767	Obereiz	233	230	04	54646	Oltdorf	232	100	02
56414	Obererbach	143	058	08	57612	Ölsen	132	087	01
57612	Obererbach (Westerwald)	132	081	01	54597	Olzheim	232	288	06
56332	Oberfell	137	220	06	54456	Onsdorf	235	101	03
56370	Oberfischbach	141	101	05	55276	Oppenheim, Stadt	339	049	07
55234	Ober-Flörsheim	331	052	01	55469	Oppertshausen	140	115	07
54675	Obergeckler	232	096	05	67294	Orbis	333	057	04
56237	Oberhaid	143	059	05	54298	Orenhofen	232	289	07
55765	Oberhambach	134	063	02	57632	Ortgen	132	088	04
76887	Oberhausen	337	058	02	54595	Orlenbach	232	290	06
67822	Oberhausen an der Appel	333	053	01	54597	Ormont	233	232	05
55585	Oberhausen an der Nahe	133	074	02	54655	Orsfeld	232	101	04
55606	Oberhausen bei Kirn	133	073	03	54518	Osann-Monzel	231	103	08
55413	Oberheimbach	339	045	01	54317	Osburg	235	103	04
55437	Ober-Hilbersheim	339	046	03	56340	Osterspai	141	108	02
56587	Oberhonnefeld-Gierend	138	053	06	67574	Osthofen, Stadt	331	055	00
55758	Oberhosenbach	134	064	03	67731	Otterbach	335	034	06
57635	Oberirsen	132	082	01	67697	Otterberg, Stadt	335	035	07
54533	Oberkail	232	282	04	67308	Ottersheim	333	058	03
55624	Oberkirn	134	065	04	76879	Ottersheim bei Landau	334	023	01
57641	Oberlahr	132	083	04	67166	Otterstadt	338	021	05
54608	Oberlascheid	232	283	06	56244	Ötzingen	143	060	10
54614	Oberlauch	232	284	06	55606	Otzweiler	133	077	03
67823	Obermoschel, Stadt	333	054	01	P				
57638	Obernau	132	084	04	54439	Palzem	235	104	05
67821	Oberndorf	333	055	01	54531	Pantenburg	231	104	03
65558	Oberneisen	141	102	04	56865	Panzweiler	135	070	05
66919	Obernheim-Kirchenarnbach	340	219	07	55288	Partenheim	331	056	06
56379	Obernhof	141	103	06	54314	Paschel	235	105	02
54533	Oberöfflingen	231	100	03	56348	Patersberg	141	109	08
55270	Ober-Olm	339	047	06	54668	Peffingen	232	103	03
76889	Oberotterbach	337	059	02	54331	Pellingen	235	106	03
54649	Oberpierscheid	232	285	01	54570	Pelm	233	056	02
56587	Oberraden	138	054	06	55430	Perscheid	140	116	06
55758	Oberreidenbach	134	066	03	66989	Petersberg	340	037	05
56479	Oberrod	143	282	06	57632	Peterslahr	132	089	04
56479	Oberroßbach	143	283	06	56858	Peterswald-Löffelscheid	135	071	05
54533	Oberscheidweiler	231	101	03	55546	Pfaffen-Schwabenheim	133	078	01
76889	Oberschlettenbach	337	060	02	56291	Pfalzfeld	140	117	02
66957	Obersimten	340	036	03	66871	Pfeffelbach	336	077	03
54570	Oberstadtfeld	233	055	01	54662	Philippshheim	232	104	07

PLZ	Gemeindenname	KR	GE	VG	PLZ	Gemeindenname	KR	GE	VG
54647	Pickließem	232	105	04	67829	Reiffelbach	133	084	05
54498	Piesport	231	105	05	53520	Reifferscheid	131	069	01
56753	Pillig	137	087	02	56861	Reil	231	110	02
54649	Pintesfeld	232	291	01	53539	Reimerath	233	233	04
66953	Pirmasens, kreisfreie Stadt	317	000	00	54421	Reinsfeld	235	114	01
54595	Pittenbach	232	292	06	54689	Reipeldingen	232	298	01
56637	Plaidt	137	088	01	67753	Reipoltskirchen	336	085	07
54673	Plascheid	232	106	05	56357	Reitzenhain	141	115	08
54518	Platten	231	107	08	67753	Relsberg	336	086	07
56593	Pleckhausen	132	090	04	53424	Remagen, Stadt	131	070	00
54518	Plein	231	108	08	56579	Rengsdorf	138	061	06
76889	Pleisweiler-Oberhofen	337	062	02	56477	Rennerod, Stadt	143	286	06
55576	Pleisersheim	133	080	01	56769	Retterath	233	234	04
55469	Pleizenhausen	140	118	07	57635	Rettersen	132	094	01
54597	Plütscheid	232	293	01	56357	Rettershain	141	116	07
54316	Pluwig	235	107	04	56370	Rettert	141	117	05
56357	Pohl	141	111	06	56727	Reudelsterz	137	092	03
56751	Polch, Stadt	137	089	02	54597	Reuth	233	235	05
54340	Pölich	235	108	06	55624	Rhaunen	134	069	04
56829	Pommern	135	072	04	55494	Rheinböllen	140	125	05
53534	Pomster	131	065	01	53619	Rheinbreitbach	138	062	07
56459	Pottum	143	284	09	56598	Rheinbrohl	138	063	02
57589	Pracht	132	091	06	76764	Rheinzabern	334	024	03
56346	Prath	141	112	08	56321	Rhens, Stadt	137	221	05
54689	Preischeid	232	294	01	76835	Rhodt unter Rietburg	337	066	03
54664	Preist	232	107	07	66484	Riedelberg	340	221	08
54597	Pronsfeld	232	295	06	56745	Rieden	137	093	04
54595	Prüm, Stadt	232	296	06	55469	Riegenroth	140	126	07
54668	Prümzurlay	232	108	03	66509	Rieschweiler-Mühlbach	340	222	05
56305	Puderbach	138	057	05	55499	Riesweiler	140	127	05
56862	Pünderich	135	073	05	55765	Rimsberg	134	070	02
Q					76857	Rinnthal	337	067	01
66851	Queidersbach	335	037	04	55767	Rinzenberg	134	071	02
53518	Quiddelbach	131	066	01	54340	Riol	235	115	06
56242	Quirnbach	143	061	07	54636	Rittersdorf	232	109	02
66909	Quirnbach/Pfalz	336	501	02	67294	Rittersheim	333	062	04
67280	Quirnheim	332	042	03	54518	Rivenich	231	111	08
R					54317	Riveris	235	116	04
57612	Racksen	132	092	01	67806	Rockenhausen, Stadt	333	502	05
54310	Ralingen	235	111	07	54570	Rockeskyll	233	058	02
76857	Ramberg	337	064	01	66976	Rodalben, Stadt	340	038	04
66887	Rammelsbach	336	079	01	53520	Rodder	131	072	01
67305	Ramsen	333	060	02	56858	Rödelhausen	140	128	04
66877	Ramstein-Miesenbach, Stadt	335	038	08	67688	Rodenbach	335	040	09
56235	Ransbach-Baumbach, Stadt	143	062	05	57639	Rodenbach bei Puderbach	138	064	05
76829	Ranschbach	337	065	05	55481	Rödern	140	129	04
67808	Ransweiler	333	061	05	54673	Rodershausen	232	110	05
54413	Rascheid	235	112	01	67127	Rödersheim-Gronau	338	022	01
67744	Rathskirchen	333	201	05	56754	Roes	135	075	04
66887	Rathswweiler	336	081	01	54636	Röhl	232	111	02
57614	Ratzert	138	058	05	55776	Rohrbach	134	073	01
56316	Raubach	138	059	05	55490	Rohrbach	140	130	04
55592	Raumbach	133	081	05	76865	Rohrbach	337	068	04
55471	Ravengiersburg	140	119	07	67354	Römerberg	338	023	00
56850	Raversbeuren	140	120	04	54597	Rommersheim	232	300	06
55469	Rayerschied	140	121	07	54411	Rorodt	231	112	06
53506	Rech	131	068	02	76835	Roschbach	337	069	03
56370	Reckenroth	141	113	05	54619	Roscheid	232	301	01
55481	Reckershausen	140	122	04	57520	Rosenheim (Landkreis Altenkirchen)	132	095	05
55566	Rehbach	133	082	07	66894	Rosenkopf	340	223	08
55592	Rehborn	133	083	05	53547	Roßbach	138	065	08
56479	Rehe	143	285	06	56271	Roßbach	143	287	02
66907	Rehweiler	336	082	02	56459	Rotenhain	143	288	09
55471	Reich	140	123	07	57539	Roth	132	096	06
55776	Reichenbach	134	068	01	55442	Roth	133	085	08
66879	Reichenbach-Steegen	335	501	09	56288	Roth	140	131	03
56357	Reichenberg	141	114	08	56368	Roth	141	118	05
67759	Reichsthal	333	202	05	54675	Roth an der Our	232	112	05
66871	Reichweiler	336	084	03	54597	Roth bei Prüm	232	302	06
56865	Reidenhausen	135	074	05	56459	Rothenbach	143	289	09
66507	Reifenberg	340	220	05	67753	Rothselberg	336	087	07
57632	Reiferscheid	132	093	04	55767	Rötsweiler-Nockenthal	134	072	02
54619	Reiff	232	297	01	57632	Rott	132	097	04
					55595	Roxheim	133	086	06
					56295	Rüber	137	095	02
					56244	Rückeroth	143	064	07
					55776	Rückweiler	134	074	01
					55593	Rüdesheim	133	117	06

PLZ	Gemeindenname	KR	GE	VG	PLZ	Gemeindenname	KR	GE	VG
76761	Rülzheim	334	025	06	55497	Schnorbach	140	138	05
76891	Rumbach	340	039	01	54441	Schoden	235	122	05
55452	Rümmelsheim	133	087	04	54314	Schömerich	235	123	02
56412	Ruppach-Goldhausen	143	065	04	66996	Schöнау (Pfalz)	340	045	01
67152	Ruppertsberg	332	043	01	54552	Schönbach	233	064	01
67808	Ruppertsecken	333	065	05	54426	Schönberg	231	115	06
56357	Ruppertshofen	141	120	07	55469	Schönborn	140	139	07
66957	Ruppertsweiler	340	040	03	56370	Schönborn	141	126	05
55776	Ruschberg	134	075	01	67808	Schönborn	333	068	05
56584	Rüscheld	138	066	06	54316	Schöndorf	235	124	04
67308	Rüssingen	333	064	03	57638	Schöneberg	132	099	01
66869	Ruthweiler	336	088	03	55444	Schöneberg	133	091	08
66887	Rutsweiler am Glan	336	089	01	54614	Schönecken	232	304	06
67752	Rutsweiler an der Lauter	336	090	07	66901	Schönenberg-Kübelberg	336	092	05
S					67707	Schopp	335	204	04
66919	Saalsstadt	340	041	07	55288	Schornsheim	331	059	06
54439	Saarburg, Stadt	235	118	05	53520	Schuld	131	074	01
56648	Saffig	137	096	01	54586	Schüller	233	239	05
54570	Salm	233	060	02	57632	Schürdt	132	100	04
54528	Salmthal	231	113	08	54570	Schutz	233	065	01
56414	Salz	143	290	08	57520	Schutzbach	132	101	03
56479	Salzburg	143	291	06	55270	Schwabenheim an der Selz	339	051	03
67813	Sankt Alban	333	066	05	56281	Schwall	140	140	02
56858	Sankt Aldegund	135	076	05	76848	Schwanheim	340	047	02
56329	Sankt Goar, Stadt	140	133	06	55481	Schwarzen	140	141	04
56346	Sankt Goarshausen, Loreleystadt, Stadt	141	121	08	54533	Schwarzenborn	231	116	03
56727	Sankt Johann	137	097	03	55629	Schwarzerden	133	205	03
55578	Sankt Johann	339	050	08	67685	Schwedelbach	335	043	09
66887	Sankt Julian	336	095	04	67365	Schwegenheim	334	028	05
55595	Sankt Katharinen	133	088	06	54338	Schweich, Stadt	235	125	06
53562	Sankt Katharinen (Landkreis Neuwied)	138	068	04	76889	Schweigen-Rechtenbach	337	071	02
67487	Sankt Martin	337	070	06	56377	Schweighausen	141	127	06
56220	Sankt Sebastian	137	222	08	76889	Schweighofen	337	072	02
54655	Sankt Thomas	232	113	04	67744	Schweinschied	133	092	05
55471	Sargenroth	140	134	07	67808	Schweisweiler	333	069	06
54552	Sarmersbach	233	061	01	66957	Schweix	340	048	03
56767	Sassen	233	236	04	55444	Schweppenhausen	133	093	08
65391	Sauerthal	141	122	08	55624	Schwerbach	134	079	04
55291	Saulheim	331	058	06	54597	Schwirzheim	232	305	06
54558	Saxler	233	062	01	55767	Schwollen	134	080	02
53426	Schalkenbach	131	073	04	56479	Seck	143	292	06
54552	Schalkenmehren	233	063	01	56377	Seelbach	141	128	06
67701	Schallodenbach	335	041	07	57632	Seelbach (Westerwald)	132	103	04
54668	Schankweiler	232	114	03	57577	Seelbach bei Hamm (Sieg)	132	102	06
54636	Scharfbillig	232	115	02	67744	Seelen	333	203	05
66919	Schauerberg	340	042	07	55629	Seesbach	133	094	07
55758	Schauen	134	076	04	54636	Seffern	232	119	02
56865	Schauen	135	077	05	54636	Sefferweich	232	120	02
76779	Scheibenhardt	334	027	02	54518	Sehlem	231	117	08
54611	Scheid	233	237	05	55444	Seibersbach	133	095	08
56379	Scheidt	141	124	03	57632	Seifen	132	104	04
54673	Scheitenkorb	232	116	05	54655	Seinsfeld	232	306	04
66869	Schellweiler	336	091	03	54597	Seiwerath	232	307	06
56244	Schenkelberg	143	066	07	57537	Selbach (Sieg)	132	105	08
57584	Scheuerfeld	132	098	02	66871	Selchenbach	336	094	03
54673	Scheuern	232	117	05	54608	Sellerich	232	308	06
67823	Schiersfeld	333	067	01	56242	Selters (Westerwald), Stadt	143	067	07
65623	Schiesheim	141	125	04	55278	Selzen	339	053	07
67105	Schifferstadt, Stadt	338	025	00	67681	Sembach	335	205	02
54429	Schillingen	235	119	02	54619	Sengerich	232	309	01
66996	Schindhard	340	043	01	56820	Senheim	135	079	01
54534	Schladt	231	114	03	53520	Senscheid	131	075	01
54340	Schleich	235	120	06	55758	Sensweiler	134	081	03
54636	Schleid	232	118	02	54455	Serrig	235	126	05
55483	Schlierschied	140	135	04	56237	Sessenbach	143	068	05
55596	Schloßböckelheim	133	089	06	56244	Sessenhausen	143	069	07
67718	Schmalenberg	340	044	06	54617	Sevenig (Our)	232	310	01
55758	Schmidthachenbach	134	077	03	54673	Sevenig bei Neuerburg	232	121	05
55765	Schmißberg	134	078	02	76833	Siebelingen	337	073	05
66484	Schmitshausen	340	224	07	56729	Siebenbach	137	099	03
56825	Schmitt	135	078	03	55599	Siefersheim	331	060	05
67829	Schmittweiler	133	090	05	55758	Sien	134	082	03
67699	Schneckenhausen	335	042	07	55758	Sienhachenbach	134	083	03
55608	Schneppenbach	133	204	03	53520	Sierscheid	131	076	01
					56427	Siershahn	143	070	10
					55767	Siesbach	134	084	02
					76857	Silz	337	074	01
					56337	Simmern	143	071	04
					55469	Simmern/Hunsrück, Stadt	140	144	07

PLZ	Gemeindenname	KR	GE	VG	PLZ	Gemeindenname	KR	GE	VG
55618	Simmertal	133	096	03	T				
56379	Singhofen	141	129	06					
54675	Sinspelt	232	122	05		54441	Taben-Rodt	235	131 05
53489	Sinzig, Stadt	131	077	00		54426	Talling	231	122 06
67729	Sippersfeld	333	071	06		54456	Tawern	235	132 03
67823	Sitters	333	072	01		56858	Tellig	135	081 05
55487	Sohren	140	145	04		54441	Temfels	235	133 03
55487	Sohrschied	140	146	04		67806	Teschenmoschel	333	077 05
54317	Sommerau	235	129	04		66987	Thaleischweiler-Fröschen	340	051 05
55595	Sommerloch	133	098	06		54424	Thalfang	231	123 06
55767	Sonnenberg-Winnenberg	134	085	02		56584	Thalhausen	138	072 06
55758	Sonnschied	134	086	03		66871	Thallichtenberg	336	097 03
55270	Sörgenloch	339	054	06		66871	Theisbergstegen	336	098 03
57636	Sörth	132	106	01		54317	Thomm	235	135 04
56858	Sosberg	135	080	05		56291	Thörlingen	140	149 02
55595	Spabrücken	133	099	06		54340	Thörnich	235	134 06
55595	Spall	133	100	06		56743	Thür	137	101 04
54529	Spangdahlem	232	311	07		55471	Tiefenbach	140	150 07
56322	Spay	137	223	05		55546	Tiefenthal	133	104 01
54662	Speicher	232	123	07		67311	Tiefenthal	332	044 04
56288	Spesenroth	140	147	03		55481	Todenroth	140	151 04
56746	Spessart	131	208	04		56841	Traben-Trarbach, Stadt	231	124 07
67346	Speyer, kreisfreie Stadt	318	000	00	U	55595	Traisen	133	105 02
55288	Spiesheim	331	061	06		54441	Trassem	235	136 05
76848	Spirkelbach	340	049	02		55413	Trechtingshausen	339	058 01
55595	Sponheim	133	101	06		56253	Treis-Karden	135	082 04
55576	Sprendlingen	339	056	08		54290	Trier, kreisfreie Stadt	211	000 00
55271	Stadecken-Elsheim	339	057	06		53520	Trierscheid	131	079 01
54589	Stadtkyll	233	240	05		54311	Trierweiler	235	137 07
67808	Stahlberg	333	073	05		56753	Trimbs	137	102 02
56412	Stahlhofen	143	072	04		54636	Trimport	232	126 02
56459	Stahlhofen am Wiesensee	143	293	09		67705	Trippstadt	335	047 04
67816	Standenbühl	333	074	03		54349	Trittenheim	231	207 05
56843	Starkenburg	231	120	07		66957	Trulben	340	052 03
55568	Staudernheim	133	102	07					
56424	Staudt	143	073	10					
56276	Stebach	138	069	03					
54597	Steffeln	233	241	05					
57614	Steimel	138	070	05		54689	Übereisenbach	232	127 05
66851	Steinalben	340	050	06		55288	Udenheim	331	064 06
56291	Steinbach	140	148	05		54552	Üdersdorf	233	075 01
67808	Steinbach am Donnersberg	333	075	06		54552	Udler	233	074 01
66909	Steinbach am Glan	336	096	02		55278	Uelversheim	339	059 04
55599	Stein-Bockenheim	331	062	05		56767	Uersfeld	233	242 04
54655	Steinborn	232	313	04		56767	Ueß	233	243 04
57629	Steinebach an der Wied	143	294	02		56290	Uhler	140	153 03
57520	Steinebach/Sieg	132	107	05		56766	Ulmen	135	083 03
54552	Steineberg	233	067	01		66887	Ulmet	336	099 01
56414	Steinefrenz	143	074	08		55278	Udenheim	339	060 07
56244	Steinen	143	075	07		53572	Unkel, Stadt	138	073 07
57518	Steineroth	132	108	05		67823	Unkenbach	333	078 01
76889	Steinfeld	337	076	02		57648	Unnau	143	300 01
54552	Steiningen	233	068	01		67746	Unterjeckenbach	336	100 04
56479	Stein-Neukirch	143	295	06		56412	Untershausen	143	077 04
56379	Steinsberg	141	130	03		55483	Unzenberg	140	154 04
76872	Steinweiler	334	030	04		54673	Uppershausen	232	128 05
66879	Steinwenden	335	044	08		56317	Urbach	138	074 05
57629	Stein-Wingert	143	296	02		56182	Urbar	137	224 07
67705	Stelzenberg	335	045	04		55430	Urbar	140	155 06
67294	Stetten	333	076	04		56761	Urmersbach	135	084 02
55758	Stipshausen	134	087	04		56220	Urmitz	137	225 08
54646	Stockern	232	124	02		56825	Urschmitt	135	085 03
56472	Stockhausen-Ilffurth	143	297	01		54539	Ürzig	231	125 01
56459	Stockum-Püschchen	143	298	09		54655	Usch	232	129 04
56587	Straßenhaus	138	071	06		54675	Utscheid	232	102 05
57629	Streithausen	143	299	02		54619	Üttfeld	232	333 01
54597	Strickscheid	232	315	01		56291	Utzenhain	140	156 02
54558	Strohn	233	070	01	V	54552	Utzerath	233	077 01
55442	Stromberg, Stadt	133	103	08		54579	Üxheim	233	076 03
54552	Strotzbüsch	233	071	01					
56357	Strüth	141	131	07					
57614	Stürzelbach	132	109	01					
54636	Sülm	232	125	02		56179	Vallendar, Stadt	137	226 07
55758	Sulzbach	134	088	04		56812	Valwig	135	086 01
56379	Sulzbach	141	132	06					
67734	Sulzbachtal	335	046	06					
55286	Sulzheim	331	063	06					

PLZ	Gemeindenname	KR	GE	VG	PLZ	Gemeindenname	KR	GE	VG
55758	Veitsrodt	134	089	03	67475	Weidenthal	332	048	05
54472	Veldenz	231	126	01	54636	Weidingen	232	132	05
55578	Vendersheim	331	065	06	56825	Weiler	135	089	03
67482	Venningen	337	077	03	56729	Weiler	137	110	03
53560	Vettelschoß	138	075	04	55413	Weiler bei Bingen	339	063	01
56244	Vielbach	143	078	07	55627	Weiler bei Monzingen	133	111	07
54314	Vierherrenborn	235	140	02	67685	Weilerbach	335	049	09
66957	Vinningen	340	053	03	56379	Weinähr	141	135	06
56729	Virneburg	137	105	03	67366	Weingarten (Pfalz)	334	032	05
76857	Völkersweiler	337	078	01	55278	Weinolsheim	339	064	04
57612	Volkerzen	132	110	01	55595	Weinsheim	133	112	06
56745	Volkesfeld	137	106	04	54595	Weinsheim	232	226	06
55758	Vollmersbach	134	090	03	56348	Weisel	141	136	08
76744	Vollmersweiler	334	031	04	67273	Weisenheim am Berg	332	049	02
55546	Volxheim	133	106	01	67256	Weisenheim am Sand	332	050	02
76889	Vorderweidenthal	337	079	02	56575	Weißenthurm, Stadt	137	228	08
W					57586	Weitefeld	132	113	03
67591	Wachenheim	331	066	03	55624	Weitersbach	134	092	04
67157	Wachenheim an der Weinstraße, Stadt	332	046	06	55629	Weitersborn	133	113	03
55263	Wackernheim	339	061	05	56191	Weitersburg	137	229	07
56826	Wagenhausen	135	087	03	67808	Weitersweiler	333	081	03
55494	Wahlbach	140	158	07	53539	Welcherath	233	244	04
55491	Wahlenau	140	159	04	66887	Welchweiler	336	103	01
55234	Wahlheim	331	067	01	55576	Welgesheim	339	065	08
57614	Wahlrod	143	301	02	57644	Welkenbach	143	306	02
66909	Wahnwegen	336	101	02	54441	Wellen	235	146	03
56477	Waigandshain	143	302	06	56753	Welling	137	112	02
55425	Waldalgesheim	339	062	01	54298	Welschbillig	235	501	07
55596	Waldböckelheim	133	107	06	56729	Welschenbach	137	113	03
56588	Waldbreitbach	138	076	08	56412	Welschneudorf	143	079	04
56323	Waldesch	137	227	05	56357	Welterod	141	137	07
67714	Waldfischbach-Burgalben	340	054	06	56459	Weltersburg	143	307	09
67822	Waldgrehweiler	333	079	01	55234	Wendelsheim	331	070	05
76857	Waldhambach	337	080	01	57635	Werkhausen	132	114	01
54673	Waldhof-Falkenstein	232	130	05	76857	Wernersberg	337	083	01
55444	Waldlaubersheim	133	108	08	56414	Weroth	143	080	08
67693	Waldleiningen	335	048	03	53520	Wershofen	131	082	01
66914	Waldmohr	336	102	06	66919	Weselberg	340	055	07
56479	Waldmühlen	143	303	06	56457	Westerburg, Stadt	143	308	09
53498	Waldorf	131	081	03	56479	Westernohe	143	309	06
54320	Waldrach	235	141	04	67368	Westheim (Pfalz)	334	033	05
76857	Waldröhrbach	337	081	01	67593	Westhofen	331	071	04
67165	Waldsee	338	026	05	54646	Wettlingen	232	133	02
54429	Waldweiler	235	142	02	56357	Weyer	141	138	08
56865	Walhausen	135	088	05	57635	Weyerbusch	132	115	01
54570	Wallenborn	233	079	01	76835	Weyher in der Pfalz	337	084	03
54675	Wallendorf	232	131	03	55758	Wickenrodt	134	093	03
54597	Waltersheim	232	318	06	56291	Wiebelsheim	140	161	06
55578	Wallertheim	331	068	06	57629	Wied	143	310	02
66917	Wallhalben	340	225	07	56294	Wierschem	137	114	02
55595	Wallhausen	133	109	06	54636	Wiersdorf	232	134	02
57584	Wallmenroth	132	111	02	66894	Wiesbach	340	227	08
56414	Wallmerod	143	304	08	54578	Wiesbaum	233	083	03
54531	Wallscheid	231	127	03	53534	Wiesemscheid	131	083	01
54578	Walsdorf	233	080	03	67744	Wiesweiler	336	104	04
66484	Walshausen	340	226	08	76848	Wilgartswiesen	340	057	02
76833	Walsheim	337	082	05	56479	Willingen	143	311	06
57632	Walterschen	132	112	04	56459	Willmenrod	143	312	09
55442	Warmsroth	133	110	08	56594	Willroth	132	116	04
67681	Wartenberg-Röhrbach	333	080	06	54533	Willwerscheid	231	132	02
56370	Wasenbach	141	133	03	54655	Wilsecker	232	135	04
56653	Wassenach	131	209	04	54459	Wiltingen	235	148	03
54332	Wasserliesch	235	143	03	55767	Wilzenberg-Hußweiler	134	094	02
67319	Wattenheim	332	047	04	53518	Wimbach	131	084	01
54595	Watzerath	232	320	06	54457	Wincheringen	235	149	05
54612	Wawern	232	321	06	56379	Winden	141	139	06
54441	Wawern	235	144	03	76872	Winden	334	034	04
54649	Waxweiler	232	322	01	55452	Windesheim	133	114	04
56653	Wehr	131	210	04	53578	Windhagen	138	077	01
56745	Weibern	131	211	04	54558	Winkel (Eifel)	233	084	01
55758	Weiden	134	091	03	57644	Winkelbach	143	313	02
56355	Weidenbach	141	134	07	56459	Winnen	143	314	09
54570	Weidenbach	233	081	01	53520	Winnerath	131	085	01
56244	Weidenhahn	143	305	07	56333	Winningen	137	230	06
					67722	Winnweiler	333	503	06
					54614	Winringen	232	327	06
					55595	Winterbach	133	115	06
					66484	Winterbach (Pfalz)	340	228	07

Z

Impressum

Herausgeber:
Statistisches Landesamt Rheinland-Pfalz
Mainzer Straße 14-16
56130 Bad Ems

Telefon: 02603 71-0
Telefax: 02603 71-3150

E-Mail: poststelle@statistik.rlp.de
Internet: www.statistik.rlp.de

Kostenfreier Download im Internet: <http://www.statistik.rlp.de/verlag/gesamt/index.html>

© Statistisches Landesamt Rheinland-Pfalz · Bad Ems · 2010

Für nichtgewerbliche Zwecke sind Vervielfältigung und unentgeltliche Verbreitung, auch auszugsweise, mit Quellenangabe gestattet. Die Verbreitung, auch auszugsweise, über elektronische Systeme/Datenträger bedarf der vorherigen Zustimmung. Alle übrigen Rechte bleiben vorbehalten.