



Bevölkerung der Gemeinden am 30.6.2007

Gebietsstand 30.6.2007

Inhalt

	Seite
Vorbemerkungen	4
Karte	
Kreisfreie Städte und Landkreise in Rheinland-Pfalz nach Bevölkerungsgrößenklassen am 30.6.2007	5
Grafik	
Gemeinden und Bevölkerung in Gemeinden nach Größenklassen am 30.6.2007	9
Tabellen	
1. Fläche am 31.12.2006 und Bevölkerungsentwicklung in den Verwaltungsbezirken vom 1.1.2007 bis 30.6.2007	6
2. Gemeinden mit 5 000 und mehr Einwohnern am 30.6.2007	7
3. Gemeinden in den Landkreisen nach Größenklassen am 30.6.2007	8
4. Gemeinden und Bevölkerung in Gemeinden nach Größenklassen am 30.6.2007	8
5. Bevölkerung der verbandsfreien Gemeinden und der Verbandsgemeinden nach Landkreisen am 30.6.2007	10
6. Bevölkerung und Bevölkerungsbewegung nach Landkreisen, Verbandsgemeinden und Gemeinden am 30.6.2007	12
Kreisfreie Stadt Koblenz	12
Landkreis Ahrweiler	12
Landkreis Altenkirchen (Ww.)	13
Landkreis Bad Kreuznach	15
Landkreis Birkenfeld	18
Landkreis Cochem-Zell	19
Landkreis Mayen-Koblenz	21
Landkreis Neuwied	23
Rhein-Hunsrück-Kreis	24
Rhein-Lahn-Kreis	27
Westerwaldkreis	29
Kreisfreie Stadt Trier	33
Landkreis Bernkastel-Wittlich	33
Eifelkreis Bitburg-Prüm	35
Landkreis Vulkaneifel	39
Landkreis Trier-Saarburg	41
Kreisfreie Stadt Frankenthal (Pfalz)	43
Kreisfreie Stadt Kaiserslautern	43
Kreisfreie Stadt Landau in der Pfalz	43
Kreisfreie Stadt Ludwigshafen am Rhein	43
Kreisfreie Stadt Mainz	43
Kreisfreie Stadt Neustadt an der Weinstraße	43
Kreisfreie Stadt Pirmasens	43
Kreisfreie Stadt Speyer	43
Kreisfreie Stadt Worms	43
Kreisfreie Stadt Zweibrücken	43
Landkreis Alzey-Worms	43
Landkreis Bad Dürkheim	45
Donnersbergkreis	46
Landkreis Germersheim	47
Landkreis Kaiserslautern	48
Landkreis Kusel	49
Landkreis Südliche Weinstraße	51
Rhein-Pfalz-Kreis	52
Landkreis Mainz-Bingen	53
Landkreis Südwestpfalz	55

Vorbemerkungen

Der vorliegende Bericht enthält den auf der Basis der Volkszählung vom 25. Mai 1987 fortgeschriebenen Bevölkerungsstand der Gemeinden, Verbandsgemeinden, Landkreise und des Landes. Auch die für die Bevölkerungsfortschreibung zugrunde liegenden Ergebnisse der natürlichen Bevölkerungsbewegung (Geburten und Sterbefälle) und der räumlichen Bevölkerungsbewegung (Zu- und Fortzüge) sind ausgewiesen. Hierbei ist zu beachten, dass in der Bevölkerungsfortschreibung seit Ende 2004 so genannte bestandsrelevante Korrekturen verarbeitet werden.

Für die hiervon betroffenen Gemeinden bzw. Landkreise kann der fortgeschriebene Bevölkerungsstand deshalb nicht mehr ausschließlich auf der Grundlage der natürlichen und räumlichen Bevölkerungsbewegung ermittelt werden.

Der Feststellung der Einwohnerzahlen liegt der Begriff der Bevölkerung am Ort der alleinigen bzw. Hauptwohnung nach § 12 Abs. 2 des Melderechtsrahmengesetzes in der Fassung der Bekanntmachung vom 19. April 2002 (BGBl. I S. 1342) zugrunde, zuletzt geändert durch Artikel 3 des Gesetzes vom 20. Juli 2007 (BGBl. I S. 1566). Danach ist die Hauptwohnung die vorwiegend benutzte Wohnung des Einwohners. Hauptwohnung eines verheirateten Einwohners, der nicht dauernd getrennt von seiner Familie lebt, ist die vorwiegend benutzte Wohnung der Familie. In Zweifelsfällen ist die vorwiegend benutzte Wohnung dort, wo der Schwerpunkt der Lebensbeziehungen des Einwohners liegt.

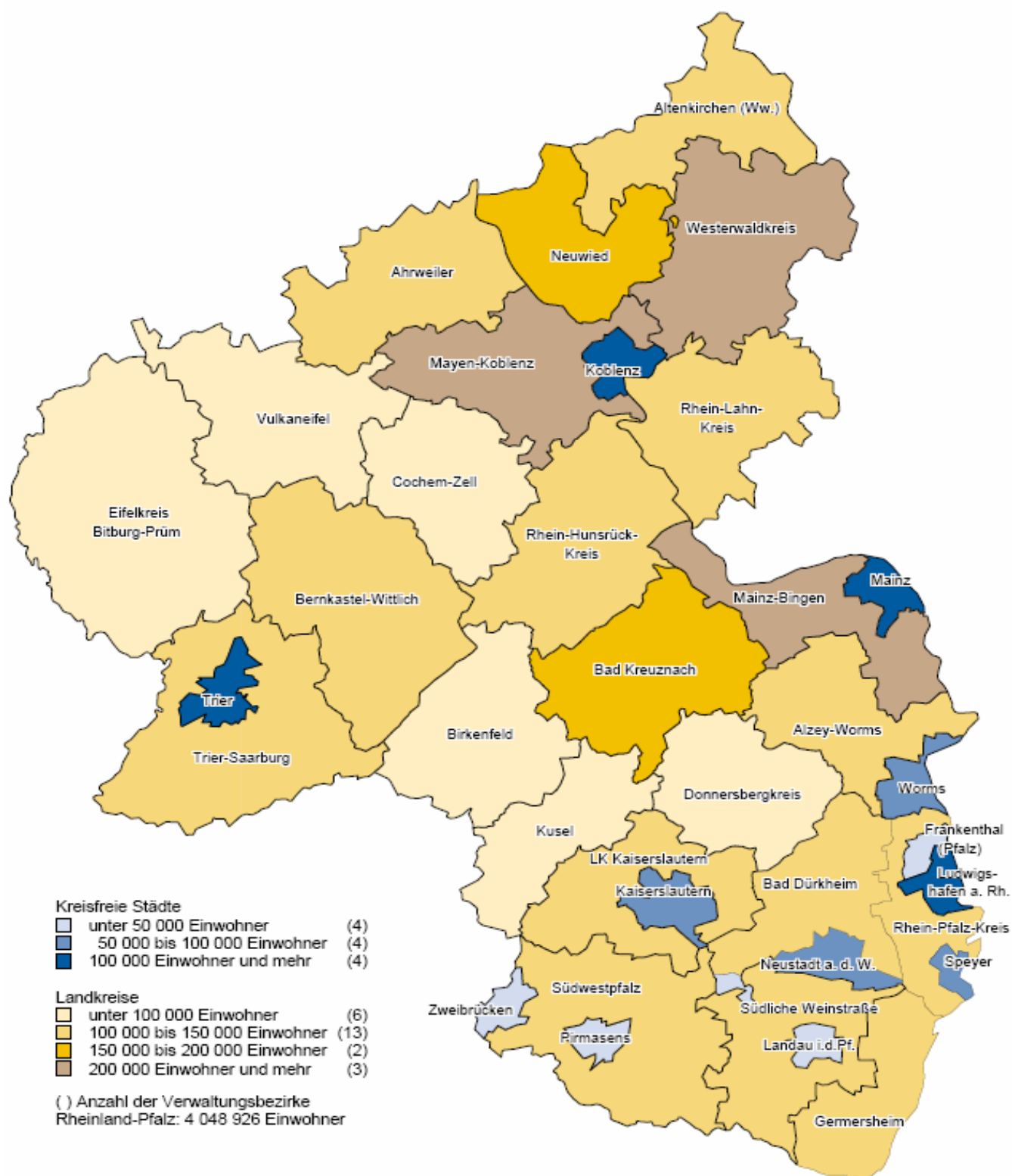
Zur Bevölkerung zählen auch die im Bundesgebiet gemeldeten Ausländer (einschließlich Staatenlose).

Nicht zur Bevölkerung gehören hingegen die Angehörigen der ausländischen Stationierungstreitkräfte sowie der ausländischen diplomatischen und konsularischen Vertretungen mit ihren Familienangehörigen.

Zeichenerklärung

0	weniger als die Hälfte von 1 in der letzten besetzten Stelle, jedoch mehr als nichts
-	nichts vorhanden (genau Null)
...	Angabe fällt später an
.	Zahlenwert unbekannt oder geheim zu halten
x	Tabellenfach gesperrt, weil Aussage nicht sinnvoll
p	vorläufige Zahl
krfr. St.	kreisfreie Stadt
gr. kr. St.	große kreisangehörige Stadt
St.	Stadt

Kreisfreie Städte und Landkreise in Rheinland-Pfalz
nach Bevölkerungsgrößenklassen zum 30. 6. 2007



1. Fläche am 31.12.2006 und Bevölkerungsentwicklung in den Verwaltungsbezirken vom 1.1. - 30.6.2007

Verwaltungsbezirk	Fläche ¹⁾ am 31.12.2006	Bevölkerung am 31.12.2006	Überschuss der Geborenen bzw. Gestorbe- nen (-)	Wande- rungs- saldo	Bevölke- rungs- zu- bzw. -abnahme (-)	Bevölkerung am 30.6.2007		
	km ²					im 1. Halbjahr 2007		
						insgesamt	männlich	weiblich
Kreisfreie Stadt								
Koblenz	105,02	105 888	- 141	277	136	106 024	50 858	55 166
Landkreise								
Ahrweiler	787,01	129 520	- 351	149	- 202	129 318	63 070	66 248
Altenkirchen (Ww.)	641,97	135 752	- 255	- 187	- 444	135 308	66 659	68 649
Bad Kreuznach	863,72	157 811	- 306	81	- 226	157 585	76 936	80 649
Bad Kreuznach, gr. kr. St.	46,10	43 838	- 87	23	- 65	43 773	20 668	23 105
Birkenfeld	776,61	87 007	- 198	- 107	- 304	86 703	42 700	44 003
Idar-Oberstein, gr. kr. St.	91,57	31 791	- 70	- 28	- 97	31 694	15 401	16 293
Cochem-Zell	720,01	65 282	- 137	- 67	- 204	65 078	32 271	32 807
Mayen-Koblenz	817,28	213 236	- 301	71	- 229	213 007	104 497	108 510
Andernach, gr. kr. St.	53,23	29 602	- 88	71	- 17	29 585	14 507	15 078
Mayen, gr. kr. St.	58,12	19 164	- 24	6	- 18	19 146	9 351	9 795
Neuwied	626,83	184 518	- 350	- 68	- 418	184 100	89 966	94 134
Neuwied, gr. kr. St.	86,50	65 750	- 128	- 147	- 275	65 475	31 739	33 736
Rhein-Hunsrück-Kreis	963,26	105 050	- 217	18	- 199	104 851	51 521	53 330
Rhein-Lahn-Kreis	782,44	127 218	- 250	- 230	- 479	126 739	62 244	64 495
Lahnstein, gr. kr. St.	36,85	18 301	- 37	- 18	- 55	18 246	8 835	9 411
Westerwaldkreis	988,70	202 657	- 348	- 155	- 505	202 152	100 025	102 127
Kreisfreie Stadt								
Trier	117,15	103 518	- 97	- 25	- 122	103 396	48 882	54 514
Landkreise								
Bernkastel-Wittlich	1 177,76	113 466	- 261	98	- 163	113 303	55 975	57 328
Eifelkreis Bitburg-Prüm	1 626,06	95 409	- 119	- 34	- 154	95 255	47 214	48 041
Vulkaneifel	910,99	63 161	- 83	- 98	- 181	62 980	31 136	31 844
Trier-Saarburg	1 090,99	140 265	- 229	481	251	140 516	69 251	71 265
Kreisfreie Städte								
Frankenthal (Pfalz)	43,76	46 938	- 73	136	63	47 001	23 065	23 936
Kaiserslautern	139,72	98 044	- 218	133	- 85	97 959	48 930	49 029
Landau in der Pfalz	82,96	43 048	- 37	123	87	43 135	20 534	22 601
Ludwigshafen am Rhein	77,68	163 560	- 11	218	209	163 769	81 714	82 055
Mainz	97,74	196 425	- 1	885	888	197 313	95 103	102 210
Neustadt an der Weinstraße	117,10	53 506	- 98	276	178	53 684	25 749	27 935
Pirmasens	61,37	42 427	- 178	- 55	- 233	42 194	20 420	21 774
Speyer	42,58	50 648	- 129	126	2	50 650	24 481	26 169
Worms	108,73	82 212	- 92	98	7	82 219	40 210	42 009
Zweibrücken	70,64	34 842	- 85	7	- 78	34 764	17 096	17 668
Landkreise								
Alzey-Worms	588,13	126 058	- 101	- 64	- 165	125 893	62 261	63 632
Bad Dürkheim	594,84	134 628	- 290	286	- 3	134 625	65 937	68 688
Donnersbergkreis	645,48	78 320	- 104	- 112	- 215	78 105	38 726	39 379
Germersheim	463,27	125 425	- 36	100	64	125 489	61 947	63 542
Kaiserslautern	639,86	108 364	- 195	- 228	- 423	107 941	53 045	54 896
Kusel	573,40	75 809	- 223	- 214	- 436	75 373	37 268	38 105
Südliche Weinstraße	639,87	110 211	- 181	8	- 173	110 038	54 185	55 853
Rhein-Pfalz-Kreis	304,88	149 187	- 263	262	- 1	149 186	73 214	75 972
Mainz-Bingen	605,76	200 938	- 77	317	241	201 179	98 555	102 624
Bingen am Rhein, gr. kr. St.	37,73	24 587	- 27	43	16	24 603	11 917	12 686
Ingelheim am Rhein, gr. kr. St.	49,86	24 491	- 34	- 48	- 82	24 409	11 964	12 445
Südwestpfalz	953,67	102 512	- 187	- 232	- 418	102 094	50 677	51 417
Rheinland-Pfalz	19 853,44	4 052 860	-6 222	2 274	-3 934	4 048 926	1 986 322	2 062 604
Kreisfreie Städte	1 064,47	1 021 056	-1 160	2 199	1 052	1 022 108	497 042	525 066
Landkreise	18 782,77	3 031 804	-5 062	75	-4 986	3 026 818	1 489 280	1 537 538

1) Landessumme einschließlich des gemeinschaftlichen deutsch-luxemburgischen Hoheitsgebietes.

2. Gemeinden mit 5 000 und mehr Einwohnern am 30.6.2007

Ge- meinde- schlüssel	Gemeinde	Be- völkerung	Ge- meinde- schlüssel	Gemeinde	Be- völkerung
5 000 bis unter 10 000 Einwohner					
33603055	Kusel, St.	5 012	23301501	Daun, St.	8 435
13807073	Unkel, St.	5 023	33401001	Bellheim	8 514
33902039	Nackenheim	5 056	13300052	Kirn, St.	8 525
34006054	Waldfischbach-Burgalben	5 063	33900009	Budenheim	8 531
13500020	Cochem, St.	5 087	13707226	Vallendar, St.	8 570
14310081	Wirges, St.	5 125	13704069	Mendig, St.	8 700
14003064	Kastellaun, St.	5 143	33906042	Nieder-Olm, St.	8 747
13702086	Ochtendung	5 206	33505022	Landstuhl, Sickingenstadt, St.	8 800
33507035	Otterberg, St.	5 266	13103006	Bad Breisig, St.	8 900
23206296	Prüm, St.	5 284	13207063	Kirchen (Sieg), St.	8 993
33805026	Waldsee	5 296	33800023	Römerberg	9 214
33606102	Waldmohr	5 310	14101006	Bad Ems, St.	9 246
33405017	Lingenfeld	5 400	14303032	Höhr-Grenzhausen, St.	9 625
33402008	Hagenbach, St.	5 405	33302019	Eisenberg (Pfalz), St.	9 667
33305502	Rockenhausen, St.	5 493	33800004	Bobenheim-Roxheim	9 961
14309308	Westerburg, St.	5 650	10 000 bis unter 20 000 Einwohner		
13802004	Bad Hönningen, St.	5 710	13202006	Betzdorf, St.	10 342
23501045	Hermeskeil, St.	5 722	33704038	Herxheim bei Landau/Pfalz	10 433
14301206	Bad Marienberg (Ww.), St.	5 746	33800005	Böhl-Iggelheim	10 574
33605092	Schönenberg-Kübelberg	5 752	13708216	Mülheim-Kärlich, St.	10 685
14302229	Hachenburg, St.	5 764	33800017	Limburgerhof	10 873
33802007	Dudenhofen	5 799	14103029	Diez, St.	10 929
13701088	Plaidt	5 863	23100502	Morbach	11 022
13803012	Dierdorf, St.	5 941	13100090	Grafenschaft	11 082
13804041	Linz am Rhein, St.	5 976	14304048	Montabaur, St.	12 429
23107124	Traben-Trarbach, St.	6 012	33800019	Mutterstadt	12 529
13201501	Altenkirchen (Ww.), St.	6 157	23200018	Bitburg, St.	12 932
33707061	Offenbach an der Queich	6 193	33200024	Grünstadt, St.	13 252
33800016	Lambsheim	6 240	13100070	Remagen, St.	16 160
13207072	Mudersbach	6 282	14000501	Boppard, St.	16 175
23505118	Saarburg, St.	6 282	13700203	Bendorf, St.	17 400
33903019	Gau-Algesheim, St.	6 365	33400501	Wörth am Rhein, St.	17 490
13307501	Bad Sobernheim, St.	6 472	13100077	Sinzig, St.	17 611
23506125	Schweich, St.	6 563	23100134	Wittlich, St.	17 825
13801044	Neustadt (Wied)	6 564	23503068	Konz, St.	17 874
13702089	Polch, St.	6 611	33100003	Alzey, St.	18 111
33703020	Edenkoben, St.	6 716	14100075	Lahnstein, gr. kr. St.	18 246
23101008	Bernkastel-Kues, St.	6 732	33200002	Bad Dürkheim, St.	18 889
13402010	Birkenfeld, St.	6 838	13700068	Mayen, gr. kr. St.	19 146
33907049	Oppenheim, St.	6 891	33800025	Schifferstadt, St.	19 405
33403012	Jockgrim	6 956	20 000 bis unter 50 000 Einwohner		
33804018	Maxdorf	6 973	33200025	Haßloch	20 626
33502004	Enkenbach-Alsenborn	6 975	33400007	Germersheim, St.	20 917
33701501	Annweiler am Trifels, St.	7 047	33900030	Ingelheim am Rhein, gr. kr. St.	24 409
13801003	Asbach	7 077	33900005	Bingen am Rhein, gr. kr. St.	24 603
33801006	Dannstadt-Schauernheim	7 088	13100007	Bad Neuenahr-Ahrweiler, St.	27 581
33902006	Bodenheim	7 114	13700003	Andernach, gr. kr. St.	29 585
33106058	Saulheim	7 122	13400045	Idar-Oberstein, gr. kr. St.	31 694
13200050	Herdorf, St.	7 163	32000000	Zweibrücken, krfr. St.	34 764
33905027	Heidesheim am Rhein	7 217	31700000	Pirmasens, krfr. St.	42 194
33800020	Neuhofen	7 223	31300000	Landau in der Pfalz, krfr. St.	43 135
14305062	Ransbach-Baumbach, St.	7 368	13300006	Bad Kreuznach, gr. kr. St.	43 773
34004038	Rodalben, St.	7 457	31100000	Frankenthal (Pfalz), krfr. St.	47 001
23302026	Gerolstein, St.	7 521	50 000 bis unter 100 000 Einwohner		
33501003	Bruchmühlbach-Miesau	7 610			
33106073	Wörrstadt	7 651	31800000	Speyer, krfr. St.	50 650
14007144	Simmern/Hunsrück, St.	7 764	31600000	Neustadt an der Weinstraße, krfr. St.	53 684
33702005	Bad Bergzabern, St.	7 773	13800045	Neuwied, gr. kr. St.	65 475
13708228	Weißenthurm, St.	7 800	31900000	Worms, krfr. St.	82 219
33907043	Nierstein	7 810	31200000	Kaiserslautern, krfr. St.	97 959
33406025	Rülzheim	7 836	100 000 und mehr Einwohner		
33800001	Altrip	7 841			
33508038	Ramstein-Miesenbach, St.	7 854	21100000	Trier, krfr. St.	103 396
33304039	Kirchheimbolanden, St.	7 961	11100000	Koblenz, krfr. St.	106 024
33100055	Osthofen, St.	8 331	31400000	Ludwigshafen am Rhein, krfr. St.	163 769
13208117	Wissen, St.	8 395	31500000	Mainz, krfr. St.	197 313
33404013	Kandel, St.	8 412			

3. Gemeinden in den Landkreisen nach Größenklassen am 30.6.2007

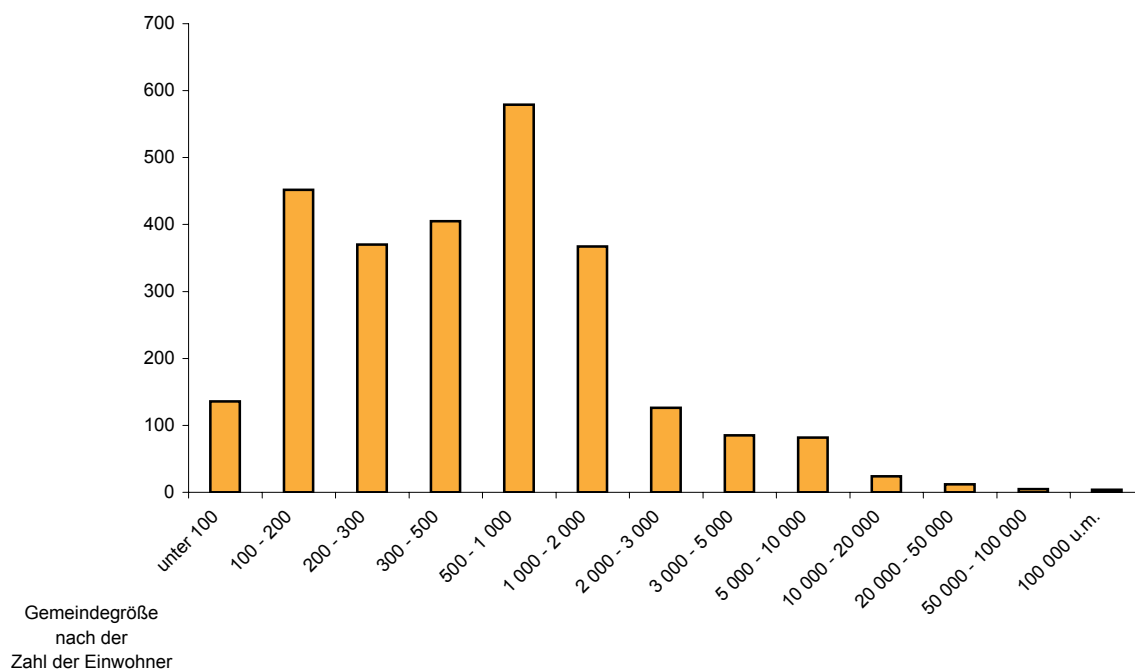
Landkreis	Verbandsfreie Gemeinden	Verbandsgemeinden	Ortsgemeinden	Verbandsfreie Gemeinden und Ortsgemeinden von ... bis unter ... Einwohner						
				unter 300	300 - 500	500 - 1 000	1 000 - 3 000	3 000 - 5 000	5 000 - 10 000	10 000 und mehr
Ahrweiler	4	4	70	25	10	19	14	1	1	4
Altenkirchen (Ww.)	1	8	118	33	20	32	25	3	5	1
Bad Kreuznach	2	8	117	33	23	26	31	3	2	1
Birkenfeld	1	4	95	33	31	24	5	1	1	1
Cochem-Zell	1	5	91	27	21	28	13	2	1	-
Mayen-Koblenz	3	8	84	12	14	18	26	7	6	4
Neuwied	1	8	61	2	7	15	25	6	6	1
Rhein-Hunsrück-Kreis	1	6	133	58	33	25	10	5	2	1
Rhein-Lahn-Kreis	1	8	136	42	40	27	22	3	1	2
Westerwaldkreis	-	10	192	28	31	79	45	2	6	1
Bernkastel-Wittlich	2	7	106	37	18	23	26	-	2	2
Eifelkreis Bitburg-Prüm	1	7	234	144	43	29	16	1	1	1
Vulkaneifel	-	5	109	58	19	19	10	1	2	-
Trier-Saarburg	-	7	103	17	12	29	40	1	3	1
Alzey-Worms	2	6	67	2	8	24	25	6	3	1
Bad Dürkheim	3	6	45	-	4	11	21	9	-	3
Donnersbergkreis	-	6	81	24	13	27	12	2	3	-
Germersheim	2	6	29	1	-	2	18	2	6	2
Kaiserslautern	-	9	50	2	5	10	21	7	5	-
Kusel	-	7	98	24	25	32	14	-	3	-
Südliche Weinstraße	-	7	75	5	9	33	21	2	4	1
Rhein-Pfalz-Kreis	9	5	16	-	-	1	5	6	9	4
Mainz-Bingen	3	8	63	1	2	20	23	10	8	2
Südwestpfalz	-	8	84	9	17	26	25	5	2	-
Rheinland-Pfalz	37	163	2 257	617	405	579	493	85	82	33

4. Gemeinden und Bevölkerung in Gemeinden nach Größenklassen am 30.6.2007

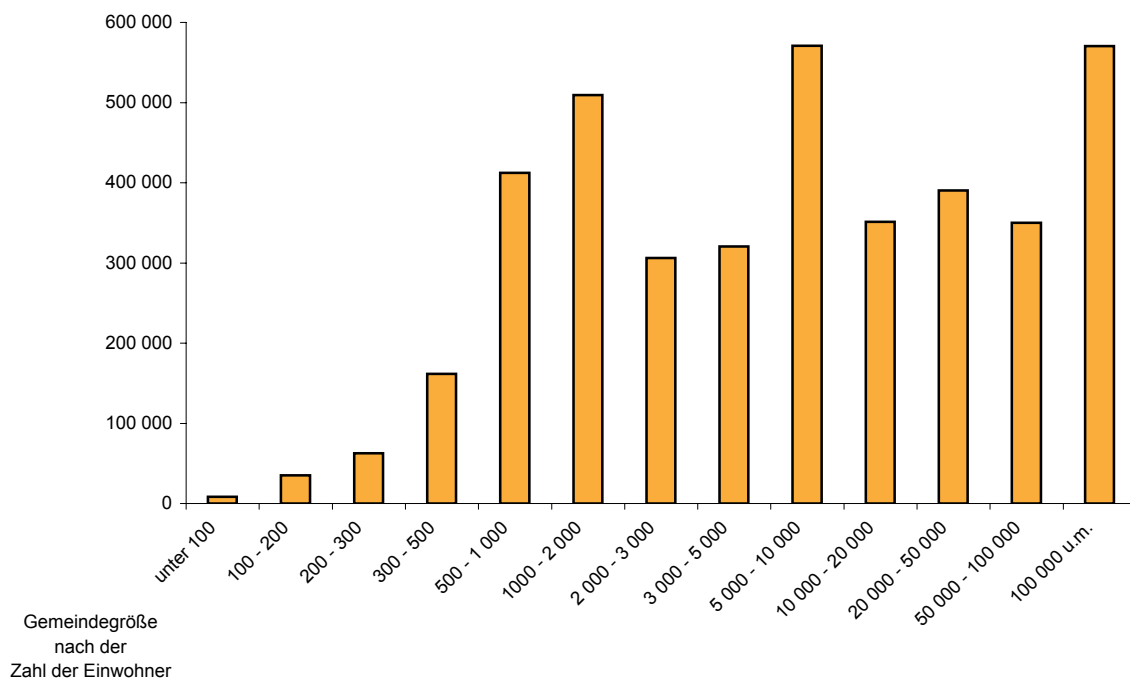
Gemeindegröße von ... bis unter ... Einwohner	Gemeinden	Bevölkerung		
		insgesamt	männlich	weiblich
unter 100	133	8 402	4 284	4 118
100 - 200	231	35 069	17 532	17 537
200 - 300	253	62 635	31 578	31 057
300 - 500	405	161 630	81 000	80 630
500 - 1 000	579	412 248	205 733	206 515
1 000 - 2 000	367	509 225	252 130	257 095
unter 2 000	1 968	1 189 209	592 257	596 952
2 000 - 3 000	126	306 041	150 737	155 304
3 000 - 5 000	85	320 714	157 404	163 310
5 000 - 10 000	82	570 777	278 372	292 405
10 000 - 20 000	24	351 414	171 195	180 219
20 000 - 50 000	12	390 282	188 691	201 591
50 000 - 100 000	5	349 987	171 109	178 878
100 000 und mehr	4	570 502	276 557	293 945
2 000 und mehr	338	2 859 717	1 394 065	1 465 652
Insgesamt	2 306	4 048 926	1 986 322	2 062 604

Gemeinden und Bevölkerung in Gemeinden nach Größenklassen am 30.6.2007

Zahl der Gemeinden



Einwohnerzahl



5. Bevölkerung der verbandsfreien Gemeinden und der Verbandsgemeinden nach Landkreisen am 30.6.2007

Landkreis Verbandsfreie Gemeinde Verbandsgemeinde	Bevölkerung			Landkreis Verbandsfreie Gemeinde Verbandsgemeinde	Bevölkerung		
	ins- gesamt	männ- lich	weib- lich		ins- gesamt	männ- lich	weib- lich
Landkreis Ahrweiler	129 318	63 070	66 248	Landkreis Neuwied	184 100	89 966	94 134
Verbandsfreie Gemeinden				Verbandsfreie Gemeinde			
Bad Neuenahr-Ahrweiler, St.	27 581	12 759	14 822	Neuwied, gr. kr. St.	65 475	31 739	33 736
Remagen, St.	16 160	7 851	8 309	Verbandsgemeinden			
Sinzig, St.	17 611	8 566	9 045	Asbach	22 649	11 236	11 413
Grafenschaft	11 082	5 568	5 514	Bad Hönningen	11 852	5 799	6 053
Verbandsgemeinden				Dierdorf	11 182	5 527	5 655
Adenau	13 867	6 928	6 939	Linz am Rhein	18 754	9 056	9 698
Altenahr	11 430	5 761	5 669	Puderbach	15 015	7 494	7 521
Bad Breisig	13 132	6 378	6 754	Rengsdorf	16 565	8 135	8 430
Brohlthal	18 455	9 259	9 196	Unkel	13 131	6 368	6 763
				Waldbreitbach	9 477	4 612	4 865
Landkreis Altenkirchen (Ww.)	135 308	66 659	68 649	Rhein-Hunsrück-Kreis	104 851	51 521	53 330
Verbandsfreie Gemeinde				Verbandsfreie Gemeinde			
Herdorf, St.	7 163	3 541	3 622	Boppard, St.	16 175	7 718	8 457
Verbandsgemeinden				Verbandsgemeinden			
Altenkirchen (Ww.)	23 458	11 461	11 997	Emmelshausen	14 743	7 415	7 328
Betzdorf	16 046	7 862	8 184	Kastellaun	14 997	7 425	7 572
Daaden	11 933	5 929	6 004	Kirchberg (Hunsrück)	20 390	9 998	10 392
Flammersfeld	11 928	5 897	6 031	Rheinböllen	10 208	5 045	5 163
Gebhardshain	11 126	5 524	5 602	Sankt Goar-Oberwesel	9 747	4 791	4 956
Hamm (Sieg)	13 199	6 479	6 720	Simmern/Hunsrück	18 591	9 129	9 462
Kirchen (Sieg)	24 838	12 316	12 522				
Wissen	15 617	7 650	7 967	Rhein-Lahn-Kreis	126 739	62 244	64 495
Landkreis Bad Kreuznach	157 585	76 936	80 649	Verbandsfreie Gemeinde			
Verbandsfreie Gemeinden				Lahnstein, gr. kr. St.	18 246	8 835	9 411
Bad Kreuznach, gr. kr. St.	43 773	20 668	23 105	Verbandsgemeinden			
Kirn, St.	8 525	4 248	4 277	Bad Ems	16 855	8 038	8 817
Verbandsgemeinden				Braubach	7 804	3 782	4 022
Bad Kreuznach	9 031	4 468	4 563	Diez	25 643	12 782	12 861
Bad Münster am Stein-Ebernburg	11 267	5 476	5 791	Hahnstätten	9 775	4 864	4 911
Kirn-Land	10 495	5 297	5 198	Katzenelnbogen	9 547	4 670	4 877
Langenlonsheim	13 391	6 670	6 721	Nassau	11 924	5 840	6 084
Meisenheim	8 302	4 068	4 234	Nastätten	16 846	8 412	8 434
Rüdesheim	25 177	12 426	12 751	Loreley	10 099	5 021	5 078
Bad Sobernheim	18 259	9 007	9 252				
Stromberg	9 365	4 608	4 757	Westerwaldkreis	202 152	100 025	102 127
Landkreis Birkenfeld	86 703	42 700	44 003	Verbandsgemeinden			
Verbandsfreie Gemeinde				Bad Marienberg (Ww.)	19 574	9 744	9 830
Idar-Oberstein, gr. kr. St.	31 694	15 401	16 293	Hachenburg	24 310	12 047	12 263
Verbandsgemeinden				Höhr-Grenzhausen	13 995	6 801	7 194
Baumholder	10 152	4 938	5 214	Montabaur	38 740	19 100	19 640
Birkenfeld	20 208	10 176	10 032	Ransbach-Baumbach	14 636	7 220	7 416
Herrstein	16 929	8 373	8 556	Rennerod	17 106	8 590	8 516
Rhaunen	7 720	3 812	3 908	Selters (Ww.)	16 802	8 452	8 350
				Wallmerod	14 845	7 391	7 454
Landkreis Cochem-Zell	65 078	32 271	32 807	Westerburg	23 261	11 553	11 708
Verbandsfreie Gemeinde				Wirges	18 883	9 127	9 756
Cochem, St.	5 087	2 569	2 518	Landkreis Bernkastel-Wittlich	113 303	55 975	57 328
Verbandsgemeinden				Verbandsfreie Gemeinden			
Cochem-Land	10 593	5 292	5 301	Wittlich, St.	17 825	8 716	9 109
Kaisersesch	12 864	6 389	6 475	Morbach	11 022	5 571	5 451
Ulmen	10 958	5 404	5 554	Verbandsgemeinden			
Treis-Karden	9 017	4 469	4 548	Bernkastel-Kues	23 010	11 349	11 661
Zell (Mosel)	16 559	8 148	8 411	Kröv-Bausendorf	8 970	4 439	4 531
				Manderscheid	7 899	3 952	3 947
Landkreis Mayen-Koblenz	213 007	104 497	108 510	Neumagen-Dhron	5 777	2 858	2 919
Verbandsfreie Gemeinden				Thalfang am Erbeskopf	7 452	3 705	3 747
Andernach, gr. kr. St.	29 585	14 507	15 078	Traben-Trarbach	9 592	4 692	4 900
Mayen, gr. kr. St.	19 146	9 351	9 795	Wittlich-Land	21 756	10 693	11 063
Bendorf, St.	17 400	8 543	8 857	Eifelkreis Bitburg-Prüm	95 255	47 214	48 041
Verbandsgemeinden				Verbandsfreie Gemeinde			
Pellenz	16 369	8 178	8 191	Bitburg, St.	12 932	6 115	6 817
Maifeld	24 350	12 035	12 315	Verbandsgemeinden			
Vordereifel	17 094	8 595	8 499	Arzfeld	9 787	4 894	4 893
Mendig	13 609	6 721	6 888	Bitburg-Land	16 794	8 400	8 394
Rhens	8 787	4 255	4 532	Irrel	8 733	4 338	4 395
Untermosel	18 600	8 991	9 609	Kyllburg	8 020	4 009	4 011
Vallendar	15 283	7 211	8 072	Neuerburg	9 631	4 876	4 755
Weißenthurm	32 784	16 110	16 674	Prüm	21 436	10 709	10 727
				Speicher	7 922	3 873	4 049

5. Bevölkerung der verbandsfreien Gemeinden und der Verbandsgemeinden nach Landkreisen am 30.6.2007

Landkreis Verbandsfreie Gemeinde Verbandsgemeinde	Bevölkerung			Landkreis Verbandsfreie Gemeinde Verbandsgemeinde	Bevölkerung		
	ins- gesamt	männ- lich	weib- lich		ins- gesamt	männ- lich	weib- lich
Landkreis Vulkaneifel	62 980	31 136	31 844	Landkreis Kusel	75 373	37 268	38 105
Verbandsgemeinden				Verbandsgemeinden			
Daun	23 782	11 780	12 002	Altenglan	10 486	5 214	5 272
Gerolstein	14 073	6 914	7 159	Glan-Münchweiler	9 792	4 891	4 901
Hillesheim	8 824	4 264	4 560	Kusel	13 696	6 660	7 036
Kelberg	7 440	3 805	3 635	Lauterecken	11 524	5 752	5 772
Obere Kyll	8 861	4 373	4 488	Schönenberg-Kübelberg	12 808	6 350	6 458
				Waldmohr	8 320	4 075	4 245
				Wolfstein	8 747	4 326	4 421
Landkreis Trier-Saarburg	140 516	69 251	71 265	Landkreis Südliche Weinstraße	110 038	54 185	55 853
Verbandsgemeinden				Verbandsgemeinden			
Hermeskeil	14 821	7 211	7 610	Annweiler am Trifels	17 237	8 475	8 762
Kell am See	9 615	4 839	4 776	Bad Bergzabern	24 347	12 017	12 330
Konz	30 773	15 094	15 679	Edenkoben	19 722	9 720	10 002
Ruwer	17 727	8 777	8 950	Herxheim	14 705	7 191	7 514
Saarburg	21 251	10 453	10 798	Landau-Land	14 006	6 920	7 086
Schweich an der Röm. Weinstr.	24 823	12 216	12 607	Maikammer	8 020	3 946	4 074
Trier-Land	21 506	10 661	10 845	Offenbach an der Queich	12 001	5 916	6 085
Landkreis Alzey-Worms	125 893	62 261	63 632	Rhein-Pfalz-Kreis	149 186	73 214	75 972
Verbandsfreie Gemeinden				Verbandsfreie Gemeinden			
Alzey, St.	18 111	8 794	9 317	Altrip	7 841	3 810	4 031
Osthofen, St.	8 331	4 046	4 285	Bobenheim-Roxheim	9 961	4 846	5 115
Verbandsgemeinden				Böhl-Iggelheim	10 574	5 215	5 359
Alzey-Land	24 285	12 078	12 207	Lamsheim	6 240	3 030	3 210
Eich	12 683	6 327	6 356	Limburgerhof	10 873	5 183	5 690
Monsheim	10 193	5 005	5 188	Mutterstadt	12 529	6 070	6 459
Westhofen	12 097	6 042	6 055	Neuhofen	7 223	3 593	3 630
Wöllstein	11 966	5 963	6 003	Römerberg	9 214	4 519	4 695
Wörrstadt	28 227	14 006	14 221	Schifferstadt, St.	19 405	9 632	9 773
Landkreis Bad Dürkheim	134 625	65 937	68 688	Verbandsgemeinden			
Verbandsfreie Gemeinden				Dannstadt-Schauernheim	13 085	6 520	6 565
Bad Dürkheim, St.	18 889	9 028	9 861	Dudenhofen	11 332	5 604	5 728
Grünstadt, St.	13 252	6 340	6 912	Heßheim	9 634	4 793	4 841
Haßloch	20 626	10 281	10 345	Maxdorf	12 629	6 097	6 532
Verbandsgemeinden				Waldsee	8 646	4 302	4 344
Deidesheim	11 758	5 704	6 054	Landkreis Mainz-Bingen	201 179	98 555	102 624
Freinsheim	15 515	7 589	7 926	Verbandsfreie Gemeinden			
Grünstadt-Land	20 292	10 035	10 257	Bingen am Rhein, gr. kr. St.	24 603	11 917	12 686
Hettenleidelheim	11 075	5 531	5 544	Budenheim, St.	8 531	4 232	4 299
Lambrecht (Pfalz)	13 126	6 482	6 644	Ingelheim am Rhein, gr. kr. St.	24 409	11 964	12 445
Wachenheim an der Weinstraße	10 092	4 947	5 145	Verbandsgemeinden			
Donnersbergkreis	78 105	38 726	39 379	Rhein-Nahe	15 192	7 360	7 832
Verbandsgemeinden				Bodenheim	18 368	9 047	9 321
Alsenz-Obermoschel	7 263	3 588	3 675	Gau-Algesheim	15 952	7 774	8 178
Eisenberg (Pfalz)	13 699	6 775	6 924	Guntersblum	9 520	4 739	4 781
Göllheim	12 085	6 052	6 033	Heidesheim am Rhein	9 814	4 843	4 971
Kirchheimbolanden	19 637	9 686	9 951	Nieder-Olm	30 712	14 944	15 768
Rockenhausen	11 683	5 780	5 903	Nierstein-Oppenheim	30 210	14 804	15 406
Winnweiler	13 738	6 845	6 893	Sprendlingen-Gensingen	13 868	6 931	6 937
Landkreis Germersheim	125 489	61 947	63 542	Landkreis Südwestpfalz	102 094	50 677	51 417
Verbandsfreie Gemeinden				Verbandsgemeinden			
Germersheim, St.	20 917	10 079	10 838	Dahner Felsenland	15 453	7 723	7 730
Wörth am Rhein, St.	17 490	8 517	8 973	Hauenstein	9 245	4 539	4 706
Verbandsgemeinden				Pirmasens-Land	13 011	6 397	6 614
Bellheim	13 644	6 758	6 886	Rodalben	15 253	7 542	7 711
Hagenbach	10 780	5 389	5 391	Thaleisweiler-Fröschen	11 286	5 614	5 672
Jockgrim	16 404	8 261	8 143	Waldfischbach-Burgalben	12 906	6 389	6 517
Kandel	15 476	7 669	7 807	Wallhalben	7 719	3 940	3 779
Lingenfeld	16 009	8 018	7 991	Zweibrücken-Land	17 221	8 533	8 688
Rülzheim	14 769	7 256	7 513				
Landkreis Kaiserslautern	107 941	53 045	54 896				
Verbandsgemeinden				Bevölkerung			
Bruchmühlbach-Miesau	10 558	5 314	5 244	der verbandsfreien Gemeinden	645 501	313 362	332 139
Enkenbach-Alsenborn	12 829	6 235	6 594	in Rheinland-Pfalz			
Hochspeyer	7 004	3 515	3 489				
Kaiserslautern-Süd	11 063	5 424	5 639	Bevölkerung			
Landstuhl	15 942	7 603	8 339	der Verbandsgemeinden	2 381 317	1 175 918	1 205 399
Otterbach	9 683	4 784	4 899	in Rheinland-Pfalz			
Otterberg	9 536	4 737	4 799				
Ramstein-Miesenbach	17 215	8 447	8 768				
Weilerbach	14 111	6 986	7 125				

6. Bevölkerung und Bevölkerungsbewegung nach Landkreisen, Verbandsgemeinden und Gemeinden am 30.6.2007

Schlüssel- nummer	Landkreis (LK) Verbandsgemeinde (VG) Gemeinde	Bevölkerung am 30.6.2007		Veränderung im 1. Halbjahr 2007					Bevölkerungszu- bzw. -abnahme (-)	%
		insgesamt	weiblich	Ge- borene	Ge- storbene	Zuge- zogene	Fortge- zogene			
								Anzahl		
	Rheinland-Pfalz	4 048 926	2 062 604	14 892	21 114	116 296	114 022	- 3 934	-0,1	
111	Krfr. St. Koblenz	106 024	55 166	429	570	3 114	2 837	136	0,1	
131	LK Ahrweiler	129 318	66 248	429	780	3 718	3 569	- 202	-0,2	
007	Bad Neuenahr-Ahrweiler, St.	27 581	14 822	77	208	826	601	94	0,3	
070	Remagen, St.	16 160	8 309	48	107	459	507	- 107	-0,7	
077	Sinzig, St.	17 611	9 045	64	103	427	430	- 42	-0,2	
090	Grafschaft	11 082	5 514	40	42	360	326	32	0,3	
01	VG Adenau	13 867	6 939	41	79	327	392	- 103	-0,7	
001	Adenau, St.	2 865	1 448	7	22	88	112	- 39	-1,3	
004	Antweiler	569	291	2	4	6	5	- 1	-0,2	
005	Aremberg	244	111	-	2	6	7	- 3	-1,2	
008	Barweiler	442	227	2	1	6	45	- 38	-7,9	
009	Bauler	45	19	-	-	1	1	-	-	
015	Dankerath	83	38	-	-	2	2	-	-	
018	Dorsel	204	99	1	-	5	6	-	-	
021	Eichenbach	65	35	1	-	1	2	-	-	
022	Fuchshofen	96	47	-	-	2	3	- 1	-1,0	
026	Harscheid	141	68	1	1	4	8	- 4	-2,8	
028	Herschbroich	310	148	-	2	11	13	- 4	-1,3	
030	Hoffeld	317	151	-	3	2	5	- 6	-1,9	
032	Honerath	212	92	1	1	4	2	2	1,0	
033	Hümmel	537	252	-	4	7	8	- 5	-0,9	
034	Insul	464	251	2	4	16	10	4	0,9	
037	Kaltenborn	397	200	2	5	1	15	- 17	-4,1	
042	Kottenborn	175	85	-	-	8	10	- 2	-1,1	
044	Leimbach	534	277	3	2	14	13	2	0,4	
050	Meuspath	157	85	1	-	5	2	4	2,6	
051	Müllenbach	482	228	-	4	3	4	- 5	-1,0	
052	Müsch	211	113	1	2	4	8	- 5	-2,3	
058	Nürburg	165	80	-	-	4	3	1	0,6	
062	Ohlenhard	156	78	-	-	-	2	- 2	-1,3	
065	Pomster	179	87	-	1	1	8	- 8	-4,3	
066	Quiddelbach	299	148	-	3	2	3	- 4	-1,3	
069	Reifferscheid	595	275	3	2	8	7	2	0,3	
072	Rodder	258	126	1	1	4	8	- 4	-1,5	
074	Schuld	768	395	4	3	26	14	13	1,7	
075	Senscheid	101	53	-	1	2	4	- 3	-2,9	
076	Sierscheid	93	38	-	-	-	4	- 4	-4,1	
079	Trierscheid	60	35	1	-	2	4	- 1	-1,6	
082	Wershofen	888	450	2	6	19	12	3	0,3	
083	Wiesemscheid	268	131	2	-	6	8	-	-	
084	Wimbach	450	245	2	2	20	16	4	0,9	
085	Winnerath	206	101	1	2	3	3	- 1	-0,5	
086	Wirft	146	78	-	-	3	3	-	-	
501	Dümpelfeld	685	354	1	1	31	12	19	2,9	
02	VG Altenahr	11 430	5 669	30	51	305	304	- 20	-0,2	
002	Ahrbrück	1 230	604	3	8	27	44	- 22	-1,8	
003	Altenahr	1 652	798	5	12	93	67	19	1,2	
011	Berg	1 450	721	-	4	42	47	- 9	-0,6	
017	Dernau	1 884	957	8	10	41	45	- 6	-0,3	
027	Heckenbach	240	119	-	1	6	9	- 4	-1,6	
029	Hönningen	1 080	553	6	7	13	19	- 7	-0,6	
036	Kalenborn	705	355	4	1	23	12	14	2,0	
039	Kesseling	625	309	1	3	6	12	- 8	-1,3	
040	Kirchsahr	406	194	-	1	18	5	12	3,0	
047	Lind	586	292	-	1	5	17	- 13	-2,2	
049	Mayschoß	996	484	2	2	18	14	4	0,4	
068	Rech	576	283	1	1	13	13	-	-	

6. Bevölkerung und Bevölkerungsbewegung nach Landkreisen, Verbandsgemeinden und Gemeinden am 30.6.2007

Schlüssel- nummer	Landkreis (LK) Verbandsgemeinde (VG) Gemeinde	Bevölkerung am 30.6.2007		Veränderung im 1. Halbjahr 2007						
		insgesamt	weiblich	Ge- borene	Ge- storbene	Zuge- zogene	Fortge- zogene	Bevölkerungszu- bzw. -abnahme (-)		
										Anzahl
131	noch: LK Ahrweiler									
03	VG Bad Breisig	13 132	6 754	53	77	453	435	- 6	-0,0	
006	Bad Breisig, St.	8 900	4 633	35	49	342	325	3	0,0	
014	Brohl-Lützing	2 633	1 297	8	22	71	64	- 7	-0,3	
025	Gönnersdorf	678	339	5	2	22	22	3	0,4	
081	Waldorf	921	485	5	4	18	24	- 5	-0,5	
04	VG Brohlthal	18 455	9 196	76	113	561	574	- 50	-0,3	
016	Dedenbach	414	196	1	5	11	14	- 7	-1,7	
041	Königsfeld	622	303	2	4	15	23	- 10	-1,6	
054	Niederdürenbach	1 001	496	2	4	23	35	- 14	-1,4	
055	Niederzissen	2 752	1 397	13	19	98	73	19	0,7	
059	Oberdürenbach	629	305	4	1	36	22	17	2,8	
060	Oberzissen	1 088	548	5	5	40	49	- 9	-0,8	
073	Schalkenbach	837	419	2	6	18	22	- 8	-0,9	
201	Brenk	183	89	1	1	4	12	- 8	-4,2	
202	Burgbrohl	3 282	1 607	11	14	83	87	- 7	-0,2	
204	Galenberg	223	98	2	-	1	6	- 3	-1,3	
205	Glees	601	278	1	1	21	13	8	1,3	
206	Hohenleimbach	359	187	1	10	12	10	- 7	-1,9	
208	Spessart	763	358	5	4	26	31	- 4	-0,5	
209	Wassenach	1 133	567	4	2	36	35	3	0,3	
210	Wehr	1 127	567	6	9	25	27	- 5	-0,4	
211	Weibern	1 568	817	7	15	48	35	5	0,3	
502	Kempenich	1 873	964	9	13	64	80	- 20	-1,1	
132	LK Altenkirchen (Ww.)	135 308	68 649	481	736	3 932	4 119	- 444	-0,3	
050	Herdorf, St.	7 163	3 622	19	48	135	146	- 40	-0,6	
01	VG Altenkirchen (Ww.)	23 458	11 997	90	100	823	864	- 52	-0,2	
001	Almersbach	457	244	1	1	10	6	4	0,9	
004	Bachenberg	117	60	-	2	3	2	- 1	-0,8	
009	Birnbach	627	305	2	2	29	25	4	0,6	
017	Busenhausen	343	162	-	1	10	13	- 4	-1,2	
022	Eichelhardt	488	236	2	5	16	12	1	0,2	
027	Ersfeld	57	32	-	-	1	1	-	-	
031	Fiersbach	285	144	2	-	2	6	- 2	-0,7	
033	Fluterschen	764	398	-	1	41	34	6	0,8	
035	Forstmehren	152	76	-	-	5	3	2	1,3	
040	Gieleroth	718	360	5	4	22	10	13	1,8	
046	Hasselbach	341	175	3	1	21	14	9	2,7	
047	Helmenzen	847	429	2	4	21	32	- 13	-1,5	
048	Helmeroth	216	111	-	-	3	5	- 2	-0,9	
049	Hemmelzen	230	126	-	-	6	11	- 5	-2,1	
051	Heupelzen	278	145	2	2	11	16	- 5	-1,8	
052	Hilgenroth	305	150	1	3	5	6	- 3	-1,0	
053	Hirz-Maulsbach	330	170	5	1	12	8	8	2,5	
056	Idelberg	51	20	1	-	-	-	1	2,0	
057	Ingelbach	573	295	2	3	20	23	- 4	-0,7	
058	Isert	167	72	-	-	7	3	4	2,5	
061	Kettenhausen	240	110	3	1	8	11	- 1	-0,4	
062	Kircheib	553	263	2	2	18	14	4	0,7	
064	Kraam	161	78	2	3	3	7	- 5	-3,0	
067	Mammelzen	1 072	560	4	6	40	45	- 7	-0,6	
069	Mehren	474	244	3	9	6	14	- 14	-2,9	
070	Michelbach (Ww.)	584	313	3	1	25	26	1	0,2	
074	Neitersen	833	414	3	1	23	31	- 6	-0,7	
081	Obererbach (Ww.)	582	283	2	1	25	17	9	1,6	
082	Oberirsen	681	349	-	2	25	18	5	0,7	
086	Oberwambach	416	185	1	-	17	13	5	1,2	

6. Bevölkerung und Bevölkerungsbewegung nach Landkreisen, Verbandsgemeinden und Gemeinden am 30.6.2007

Schlüssel- nummer	Landkreis (LK) Verbandsgemeinde (VG) Gemeinde	Bevölkerung am 30.6.2007		Veränderung im 1. Halbjahr 2007						
		insgesamt	weiblich	Ge- borene	Ge- storbene	Zuge- zogene	Fortge- zogene	Bevölkerungszu- bzw. -abnahme (-)		
										Anzahl
132	noch: LK Altenkirchen (Ww.)									
087	Ölsen	94	45	-	1	1	2	- 2	-2,1	
092	Racksen	162	77	-	-	7	2	5	3,2	
094	Rettersen	372	174	1	2	8	19	- 12	-3,1	
099	Schöneberg	428	220	-	2	23	7	14	3,4	
106	Sörth	244	131	5	-	12	11	6	2,5	
109	Stürzelbach	255	135	2	1	-	6	- 5	-1,9	
110	Volkerzen	88	41	-	1	2	5	- 4	-4,3	
114	Werkhausen	243	123	-	1	8	5	2	0,8	
115	Weyerbusch	1 433	751	4	2	50	68	- 16	-1,1	
118	Wölmersen	409	203	-	2	15	14	- 1	-0,2	
201	Berod bei Hachenburg	631	299	2	4	24	8	14	2,3	
501	Altenkirchen (Ww.), St.	6 157	3 289	25	28	238	291	- 57	-0,9	
02	VG Betzdorf	16 046	8 184	77	71	462	508	- 41	-0,3	
002	Alsdorf	1 751	902	8	6	41	56	- 13	-0,7	
006	Betzdorf, St.	10 342	5 279	48	47	309	325	- 16	-0,2	
042	Grünebach	557	283	3	4	18	27	- 10	-1,8	
098	Scheuerfeld	2 148	1 092	10	8	60	62	-	-	
111	Wallmenroth	1 248	628	8	6	34	38	- 2	-0,2	
03	VG Daaden	11 933	6 004	48	61	225	256	- 44	-0,4	
018	Daaden	4 463	2 281	17	28	104	80	13	0,3	
019	Derschen	1 113	542	5	6	11	25	- 15	-1,3	
026	Emmerzhausen	751	381	1	4	17	15	- 1	-0,1	
036	Friedewald	1 195	605	5	3	23	31	- 6	-0,5	
068	Mauden	117	59	1	1	1	7	- 6	-4,9	
075	Niederdreisbach	974	479	6	8	21	22	- 3	-0,3	
079	Nisterberg	432	222	1	2	1	4	- 4	-0,9	
101	Schutzbach	442	213	1	2	11	16	- 6	-1,3	
113	Weitefeld	2 446	1 222	11	7	36	56	- 16	-0,6	
04	VG Flammersfeld	11 928	6 031	35	77	545	461	42	0,4	
005	Berzhausen	181	102	-	-	10	14	- 4	-2,2	
015	Bürdenbach	525	252	-	6	25	26	- 7	-1,3	
016	Burglahr	510	259	1	2	18	10	7	1,4	
023	Eichen	583	292	-	1	20	19	-	-	
029	Eulenberg	57	31	-	1	1	-	-	-	
032	Flammersfeld	1 134	617	3	13	71	49	12	1,1	
041	Giershausen	100	51	-	1	4	3	-	-	
043	Güllesheim	683	339	6	6	23	20	3	0,4	
055	Horhausen (Ww.)	1 878	958	3	9	85	86	- 7	-0,4	
060	Kescheid	133	62	-	-	3	1	2	1,5	
065	Krunkel	681	339	-	2	27	31	- 6	-0,9	
078	Niedersteinebach	187	107	1	8	23	11	5	2,7	
083	Oberlahr	780	395	3	3	20	32	- 12	-1,5	
084	Obernau	150	67	3	-	11	4	10	7,1	
085	Obersteinebach	221	102	-	1	10	6	3	1,4	
088	Orfgen	246	126	-	2	16	15	- 1	-0,4	
089	Peterslahr	283	148	1	3	25	16	7	2,5	
090	Pleckhausen	803	397	-	4	30	15	11	1,4	
093	Reiferscheid	410	216	-	-	22	15	7	1,7	
097	Rott	467	204	2	4	40	31	7	1,5	
100	Schürdt	262	139	3	5	10	8	-	-	
103	Seelbach (Ww.)	348	181	2	3	13	14	- 2	-0,6	
104	Seifen	170	81	2	-	8	1	9	5,6	
112	Walterschen	160	83	1	-	5	1	5	3,2	
116	Willroth	838	411	3	3	20	31	- 11	-1,3	
119	Ziegenhain	138	72	1	-	5	2	4	3,0	
05	VG Gebhardshain	11 126	5 602	31	60	322	332	- 39	-0,3	
020	Dickendorf	358	179	1	2	21	22	- 2	-0,6	

6. Bevölkerung und Bevölkerungsbewegung nach Landkreisen, Verbandsgemeinden und Gemeinden am 30.6.2007

Schlüssel- nummer	Landkreis (LK) Verbandsgemeinde (VG) Gemeinde	Bevölkerung am 30.6.2007		Veränderung im 1. Halbjahr 2007						
		insgesamt	weiblich	Ge- borene	Ge- storbene	Zuge- zogene	Fortge- zogene	Bevölkerungszu- bzw. -abnahme (-)		
										Anzahl
132	noch: LK Altenkirchen (Ww.)									
024	Elben	355	184	1	-	22	10	13	3,8	
025	Elkenroth	1 891	940	6	8	45	50	- 7	-0,4	
030	Fensdorf	422	205	-	3	8	13	- 8	-1,9	
039	Gebhardshain	1 894	962	8	13	75	55	15	0,8	
059	Kausen	808	402	1	7	17	13	- 2	-0,2	
066	Malberg	1 030	508	4	9	15	25	- 15	-1,4	
071	Molzshain	557	290	1	1	8	22	- 14	-2,5	
073	Nauroth	1 132	575	1	3	47	46	- 1	-0,1	
095	Rosenheim (LK Altenkirchen)	737	390	4	4	9	15	- 6	-0,8	
107	Steinebach/Sieg	1 271	642	3	5	43	36	5	0,4	
108	Steineroth	671	325	1	5	12	25	- 17	-2,5	
06	VG Hamm (Sieg)	13 199	6 720	64	75	402	464	- 73	-0,6	
007	Birkenbeul	494	252	2	3	7	13	- 7	-1,4	
010	Bitzen	843	422	3	5	24	19	3	0,4	
013	Breitscheidt	1 007	509	7	7	36	43	- 7	-0,7	
014	Bruchertseifen	747	366	3	2	24	32	- 7	-0,9	
028	Etzbach	1 343	646	8	2	47	38	15	1,1	
034	Forst	638	326	2	2	12	45	- 33	-4,9	
038	Fürthen	1 234	620	5	10	30	21	4	0,3	
044	Hamm (Sieg)	3 429	1 817	16	24	120	114	- 2	-0,1	
077	Niederirschen	110	55	1	-	2	6	- 3	-2,7	
091	Pracht	1 626	819	11	6	56	54	7	0,4	
096	Roth	1 525	792	5	14	39	73	- 43	-2,7	
102	Seelbach bei Hamm (Sieg)	203	96	1	-	5	6	-	-	
07	VG Kirchen (Sieg)	24 838	12 522	71	158	659	697	- 125	-0,5	
012	Brachbach	2 420	1 222	8	9	39	46	- 8	-0,3	
037	Friesenhagen	1 709	862	4	16	85	46	27	1,6	
045	Harbach	579	293	1	-	9	12	- 2	-0,3	
063	Kirchen (Sieg), St.	8 993	4 533	29	56	239	282	- 70	-0,8	
072	Mudersbach	6 282	3 205	17	45	165	184	- 47	-0,7	
076	Niederfischbach	4 855	2 407	12	32	122	127	- 25	-0,5	
08	VG Wissen	15 617	7 967	46	86	359	391	- 72	-0,5	
008	Birken-Honigsessen	2 578	1 319	5	13	54	50	- 4	-0,2	
011	Mittelhof	1 138	565	2	1	39	48	- 8	-0,7	
054	Hövels	685	332	2	5	6	9	- 6	-0,9	
080	Katzwinkel (Sieg)	1 985	1 037	10	8	35	56	- 19	-0,9	
105	Selbach (Sieg)	836	405	4	5	11	25	- 15	-1,8	
117	Wissen, St.	8 395	4 309	23	54	214	203	- 20	-0,2	
133	LK Bad Kreuznach	157 585	80 649	546	852	4 530	4 449	- 226	-0,1	
006	Bad Kreuznach, gr. kr. St.	43 773	23 105	165	252	1 232	1 209	- 65	-0,1	
052	Kirn, St.	8 525	4 277	37	75	192	226	- 72	-0,8	
01	VG Bad Kreuznach	9 031	4 563	35	34	268	239	30	0,3	
012	Biebelsheim	637	321	4	1	38	12	29	4,8	
031	Frei-Laubersheim	1 058	513	3	4	22	21	-	-	
032	Fürfeld	1 575	828	10	8	28	30	-	-	
037	Hackenheim	2 042	1 048	7	7	68	44	24	1,2	
069	Neu-Bamberg	945	477	2	4	16	19	- 5	-0,5	
078	Pfaffen-Schwabenheim	1 244	624	3	7	49	52	- 7	-0,6	
080	Pleisersheim	335	154	1	-	1	15	- 13	-3,7	
104	Tiefenthal	125	64	-	-	9	8	1	0,8	
106	Volxheim	1 070	534	5	3	37	38	1	0,1	
02	VG Bad Münster am Stein-Ebg.	11 267	5 791	37	89	356	359	- 55	-0,5	
003	Altenbamberg	797	406	3	7	43	37	2	0,3	

6. Bevölkerung und Bevölkerungsbewegung nach Landkreisen, Verbandsgemeinden und Gemeinden am 30.6.2007

Schlüssel- nummer	Landkreis (LK) Verbandsgemeinde (VG) Gemeinde	Bevölkerung am 30.6.2007		Veränderung im 1. Halbjahr 2007						
		insgesamt	weiblich	Ge- borene	Ge- storbene	Zuge- zogene	Fortge- zogene	Bevölkerungszu- bzw. -abnahme (-)		
										Anzahl
133	noch: LK Bad Kreuznach									
007	Bad Münster am Stein-Ebg., St.	3 792	2 041	12	38	150	166	- 42	-1,1	
027	Duchroth	570	300	1	7	10	14	- 10	-1,7	
030	Feilbingert	1 741	859	9	11	49	49	- 2	-0,1	
039	Hallgarten	774	377	2	5	13	14	- 4	-0,5	
045	Hochstätten	614	308	1	3	12	20	- 10	-1,6	
070	Niederhausen	573	285	-	5	17	15	- 3	-0,5	
071	Norheim	1 414	719	4	5	30	21	8	0,6	
074	Oberhausen an der Nahe	419	214	4	2	15	10	7	1,7	
105	Traisen	573	282	1	6	17	13	- 1	-0,2	
03	VG Kirn-Land	10 495	5 198	37	52	323	251	57	0,5	
008	Bärenbach	531	267	-	1	10	7	2	0,4	
010	Becherbach bei Kirn	427	211	3	2	2	6	- 3	-0,7	
016	Brauweiler	60	29	-	1	-	1	- 2	-3,2	
038	Hahnenbach	600	283	-	6	20	18	- 4	-0,7	
041	Heimweiler	449	217	3	2	9	5	5	1,1	
042	Heinzenberg	26	13	-	-	-	-	-	-	
043	Hennweiler	1 317	644	3	5	36	33	1	0,1	
046	Hochstetten-Dhaun	1 674	846	6	7	93	70	22	1,3	
047	Horbach	41	20	1	-	1	-	2	5,1	
059	Limbach	351	186	4	2	4	2	4	1,2	
063	Meckenbach	399	194	2	1	11	14	- 2	-0,5	
073	Oberhausen bei Kirn	970	485	1	4	20	23	- 6	-0,6	
077	Otzweiler	216	98	1	-	7	1	7	3,3	
096	Simmertal	1 970	977	9	9	85	52	33	1,7	
113	Weitersborn	279	126	1	3	3	2	- 1	-0,4	
201	Bruschied	305	155	-	2	11	8	1	0,3	
202	Kellenbach	279	140	1	2	1	6	- 6	-2,1	
203	Königsau	69	36	-	-	1	2	- 1	-1,4	
204	Schneppenbach	272	147	2	5	9	1	5	1,9	
205	Schwarzerden	260	124	-	-	-	-	-	-	
04	VG Langenlonsheim	13 391	6 721	51	65	454	442	- 2	-0,0	
018	Bretzenheim	2 458	1 206	13	8	102	67	40	1,7	
026	Dorsheim	681	342	3	4	22	17	4	0,6	
035	Guldental	2 586	1 325	9	15	70	90	- 26	-1,0	
054	Langenlonsheim	3 615	1 826	11	16	125	120	-	-	
056	Laubenheim	786	412	2	5	30	33	- 6	-0,8	
087	Rümmelsheim	1 406	678	8	6	61	66	- 3	-0,2	
114	Windesheim	1 859	932	5	11	44	49	- 11	-0,6	
05	VG Meisenheim	8 302	4 234	22	56	229	224	- 29	-0,3	
001	Abtweiler	233	117	-	-	-	5	- 5	-2,1	
011	Becherbach	942	470	3	2	18	16	3	0,3	
017	Breitenheim	434	223	-	-	13	9	4	0,9	
020	Callbach	399	204	-	1	8	8	- 1	-0,3	
024	Desloch	384	192	2	-	8	9	1	0,3	
049	Hundsbach	402	209	3	1	6	3	5	1,3	
051	Jeckenbach	273	137	-	-	1	2	- 1	-0,4	
058	Lettweiler	233	120	-	2	1	10	- 11	-4,5	
060	Löllbach	223	103	-	3	3	1	- 1	-0,4	
065	Meisenheim, St.	2 904	1 526	10	30	110	98	- 8	-0,3	
081	Raumbach	430	218	1	6	27	23	- 1	-0,2	
083	Rehborn	757	376	2	8	16	22	- 12	-1,6	
084	Reiffelbach	261	119	-	1	12	6	5	2,0	
090	Schmittweiler	240	130	-	2	1	6	- 7	-2,8	
092	Schweinschied	187	90	1	-	5	6	-	-	
06	VG Rüdesheim	25 177	12 751	87	96	700	726	- 35	-0,1	
002	Allenfeld	193	90	-	1	15	11	3	1,6	
004	Argenschwang	377	180	1	-	6	10	- 3	-0,8	

6. Bevölkerung und Bevölkerungsbewegung nach Landkreisen, Verbandsgemeinden und Gemeinden am 30.6.2007

Schlüssel- nummer	Landkreis (LK) Verbandsgemeinde (VG) Gemeinde	Bevölkerung am 30.6.2007		Veränderung im 1. Halbjahr 2007						
		insgesamt	weiblich	Ge- borene	Ge- storbene	Zuge- zogene	Fortge- zogene	Bevölkerungszu- bzw. -abnahme (-)		
										Anzahl
133	noch: LK Bad Kreuznach									
013	Bockenu	1 271	636	4	4	46	41	5	0,4	
014	Boos	403	187	1	4	12	14	- 5	-1,2	
015	Braunweiler	634	325	1	3	23	8	13	2,1	
019	Burgsponheim	257	131	4	2	18	20	-		
021	Dalberg	260	126	1	2	6	10	- 5	-1,9	
033	Gebroth	163	84	-	-	-	5	- 5	-3,0	
036	Gutenberg	1 002	505	4	8	33	44	- 15	-1,5	
040	Hargesheim	2 836	1 449	13	11	92	97	- 3	-0,1	
044	Hergenfeld	508	271	2	3	13	6	6	1,2	
048	Hüffelsheim	1 327	679	5	1	33	24	13	1,0	
061	Mandel	877	453	7	3	27	16	15	1,7	
068	Münchwald	305	160	-	1	9	7	1	0,3	
075	Oberstreit	260	122	3	2	2	7	- 4	-1,5	
086	Roxheim	2 392	1 234	1	7	65	69	- 10	-0,4	
088	Sankt Katharinen	346	173	3	-	8	8	3	0,9	
089	Schloßböckelheim	394	195	2	1	8	18	- 9	-2,2	
098	Sommerloch	435	210	1	-	10	7	4	0,9	
099	Spabrücken	1 185	596	3	6	19	22	- 6	-0,5	
100	Spall	163	76	-	1	13	9	3	1,9	
101	Sponheim	863	444	3	2	18	27	- 8	-0,9	
107	Waldböckelheim	2 362	1 169	9	6	58	60	1	0,0	
109	Wallhausen	1 604	833	4	6	38	41	- 5	-0,3	
112	Weinsheim	1 918	967	4	12	37	50	- 21	-1,1	
115	Winterbach	480	245	-	1	5	15	- 11	-2,2	
117	Rüdesheim	2 362	1 211	11	9	86	80	8	0,3	
07	VG Bad Sobernheim	18 259	9 252	50	83	455	470	- 48	-0,3	
005	Auen	238	109	1	-	8	5	4	1,7	
009	Bärweiler	265	133	-	2	3	2	- 1	-0,4	
022	Daubach	228	123	-	2	3	4	- 3	-1,3	
050	Ippenschied	164	85	1	1	6	-	6	3,8	
053	Kirschroth	297	150	1	1	4	3	1	0,3	
055	Langenthal	104	54	-	1	-	-	- 1	-1,0	
057	Lauschied	604	320	2	2	3	10	- 7	-1,1	
062	Martinstein	327	153	-	5	17	10	2	0,6	
064	Meddersheim	1 360	666	8	5	26	50	- 21	-1,5	
066	Merxheim	1 430	731	1	6	14	37	- 28	-1,9	
067	Monzingen	1 708	845	6	7	48	59	- 12	-0,7	
072	Nußbaum	460	245	-	2	12	10	-	-	
076	Odernheim am Glan	1 784	913	2	8	63	56	1	0,1	
082	Rehbach	41	21	-	-	4	-	4	10,8	
094	Seesbach	588	291	3	6	6	7	- 4	-0,7	
102	Staudernheim	1 511	764	4	5	32	39	- 8	-0,5	
111	Weiler bei Monzingen	469	233	1	2	3	5	- 3	-0,6	
116	Winterburg	209	105	-	2	5	1	2	1,0	
501	Bad Sobernheim, St.	6 472	3 311	20	26	198	172	20	0,3	
08	VG Stromberg	9 365	4 757	25	50	321	303	- 7	-0,1	
023	Daxweiler	855	428	3	4	32	22	9	1,1	
025	Dörrebach	714	360	1	4	10	12	- 5	-0,7	
028	Eckenroth	209	111	-	-	7	7	-	-	
085	Roth	226	116	-	-	9	6	3	1,3	
091	Schöneberg	639	331	-	3	16	20	- 7	-1,1	
093	Schweppenhausen	870	438	1	2	31	31	- 1	-0,1	
095	Seibersbach	1 421	718	5	8	22	27	- 8	-0,6	
103	Stromberg, St.	3 219	1 644	11	20	164	147	8	0,2	
108	Waldlaubersheim	787	392	2	6	11	24	- 17	-2,1	
110	Warmsroth	425	219	2	3	19	7	11	2,7	

6. Bevölkerung und Bevölkerungsbewegung nach Landkreisen, Verbandsgemeinden und Gemeinden am 30.6.2007

Schlüssel- nummer	Landkreis (LK) Verbandsgemeinde (VG) Gemeinde	Bevölkerung am 30.6.2007		Veränderung im 1. Halbjahr 2007					
		insgesamt	weiblich	Ge- borene	Ge- storbene	Zuge- zogene	Fortge- zogene	Bevölkerungszu- bzw. -abnahme (-)	
134	LK Birkenfeld	86 703	44 003	317	515	2 214	2 321	- 304	-0,3
045	Idar-Oberstein, gr. kr. St.	31 694	16 293	137	207	647	675	- 97	-0,3
01	VG Baumholder	10 152	5 214	30	59	382	441	- 88	-0,9
005	Baumholder, St.	4 079	2 126	11	29	255	314	- 77	-1,9
007	Berglangenbach	483	237	4	1	15	13	5	1,0
008	Berschweiler bei Baumholder	579	278	2	1	11	9	3	0,5
021	Eckersweiler	159	73	-	1	4	3	-	-
026	Fohren-Linden	363	183	2	2	3	8	- 5	-1,4
027	Frauenberg	421	226	1	2	16	11	4	1,0
033	Hahnweiler	230	118	-	2	1	10	- 11	-4,6
036	Heimbach	1 208	640	3	10	21	28	- 14	-1,1
051	Leitzweiler	106	49	-	-	2	2	-	-
054	Mettweiler	309	157	1	3	8	6	-	-
068	Reichenbach	672	337	1	2	12	12	- 1	-0,1
073	Rohrbach	223	115	-	-	3	6	- 3	-1,3
074	Rückweiler	435	228	1	1	6	5	1	0,2
075	Ruschberg	885	447	4	5	25	14	10	1,1
02	VG Birkenfeld	20 208	10 032	84	97	553	544	- 4	-0,0
001	Abentheuer	464	233	4	3	12	14	- 1	-0,2
002	Achtelsbach	464	229	2	2	7	11	- 4	-0,9
010	Birkenfeld, St.	6 838	3 316	22	31	224	191	24	0,4
011	Börfink	185	92	-	-	3	6	- 3	-1,6
015	Brücken	1 264	632	3	4	28	33	- 6	-0,5
016	Buhlenberg	510	263	-	6	17	15	- 4	-0,8
018	Dambach	149	75	-	3	1	6	- 8	-5,1
020	Dienstweiler	295	149	1	3	17	22	- 7	-2,3
022	Elchweiler	98	44	1	1	1	-	1	1,0
023	Ellenberg	92	48	1	-	1	1	1	1,1
024	Ellweiler	308	155	4	1	6	6	3	1,0
029	Gimbweiler	435	226	1	-	7	14	- 6	-1,4
031	Gollenberg	148	79	3	-	4	4	3	2,1
034	Hattgenstein	258	140	4	1	8	10	1	0,4
042	Hoppstädten-Weiersbach	2 831	1 441	10	11	73	74	- 2	-0,1
048	Kronweiler	346	156	2	1	17	10	8	2,4
050	Leisel	593	300	2	6	18	16	- 2	-0,3
053	Meckenbach	108	63	-	-	1	3	- 2	-1,8
057	Niederbrombach	497	251	3	1	11	10	3	0,6
058	Niederhambach	303	155	-	4	15	13	- 2	-0,7
061	Nohen	385	186	3	1	7	5	4	1,0
062	Oberbrombach	496	254	1	2	24	21	2	0,4
063	Oberhambach	277	131	4	2	18	12	8	3,0
070	Rimsberg	121	65	2	1	1	1	1	0,8
071	Rinzenberg	310	145	3	2	2	4	- 1	-0,3
072	Rötweiler-Nockenthal	495	234	-	1	5	9	- 5	-1,0
078	Schmißberg	232	117	1	2	2	2	- 1	-0,4
080	Schwohlen	490	249	6	4	11	3	10	2,1
084	Siesbach	403	203	-	1	2	5	- 4	-1,0
085	Sonnenberg-Winnenberg	507	262	1	2	2	8	- 7	-1,4
094	Wilzenberg-Hußweiler	306	139	-	1	8	15	- 8	-2,5
03	VG Herrstein	16 929	8 556	49	103	443	454	- 65	-0,4
003	Allenbach	696	339	4	3	15	22	- 6	-0,9
006	Bergen	470	238	1	1	5	5	-	-
009	Berschweiler bei Kirn	288	143	-	1	4	5	- 2	-0,7
013	Breitenthal	321	157	-	1	5	9	- 5	-1,5
014	Bruchweiler	540	276	1	-	14	12	3	0,6
019	Dickesbach	452	227	-	2	11	7	2	0,4
025	Fischbach	940	494	6	7	35	24	10	1,1
028	Gerach	256	131	-	1	6	7	- 2	-0,8
032	Griebelschied	211	105	1	1	7	6	1	0,5

6. Bevölkerung und Bevölkerungsbewegung nach Landkreisen, Verbandsgemeinden und Gemeinden am 30.6.2007

Schlüssel- nummer	Landkreis (LK) Verbandsgemeinde (VG) Gemeinde	Bevölkerung am 30.6.2007		Veränderung im 1. Halbjahr 2007						
		insgesamt	weiblich	Ge- borene	Ge- storbene	Zuge- zogene	Fortge- zogene	Bevölkerungszu- bzw. -abnahme (-)		
										Anzahl
134	noch: LK Birkenfeld									
038	Herborn	495	247	-	2	21	13	6	1,2	
039	Herrstein	842	441	2	22	54	23	11	1,3	
040	Hettenrodt	708	347	1	3	16	20	- 6	-0,8	
041	Hintertiefenbach	422	212	2	1	12	11	2	0,5	
046	Kempfeld	837	401	1	5	23	24	- 5	-0,6	
047	Kirschweiler	1 132	602	3	12	38	23	6	0,5	
052	Mackenrodt	444	228	1	6	5	12	- 12	-2,6	
055	Mittelreidenbach	785	393	5	-	13	22	- 4	-0,5	
056	Mörschied	889	452	2	2	31	33	- 2	-0,2	
059	Niederhosenbach	334	156	-	1	5	9	- 5	-1,5	
060	Niederwöresbach	981	510	2	5	26	37	- 14	-1,4	
064	Oberhosenbach	157	77	1	-	2	3	-	-	
066	Oberreidenbach	596	310	4	2	5	16	- 9	-1,5	
067	Oberwöresbach	153	79	-	3	5	7	- 5	-3,2	
077	Schmidthachenbach	404	201	2	1	11	13	- 1	-0,2	
081	Sensweiler	523	252	1	3	9	15	- 8	-1,5	
082	Sien	580	295	4	3	11	16	- 4	-0,7	
083	Sienhachenbach	225	107	-	3	7	6	- 2	-0,9	
086	Sonnschied	130	68	1	2	4	4	- 1	-0,8	
089	Veitsrodt	692	336	1	1	14	11	3	0,4	
090	Vollmersbach	545	295	1	2	10	13	- 4	-0,7	
091	Weiden	79	40	-	1	9	9	- 1	-1,3	
093	Wickenrodt	192	94	1	-	3	-	4	2,1	
095	Wirschweiler	346	176	-	5	4	10	- 11	-3,1	
502	Langweiler	264	127	1	1	3	7	- 4	-1,5	
04	VG Rhaunen	7 720	3 908	17	49	189	207	- 50	-0,6	
004	Asbach	156	91	-	1	1	7	- 7	-4,3	
012	Bollenbach	160	80	-	1	7	6	-	-	
017	Bundenbach	996	503	1	3	22	27	- 7	-0,7	
030	Gösenroth	266	137	-	1	7	8	- 2	-0,7	
035	Hausen	194	96	-	2	5	4	- 1	-0,5	
037	Hellertshausen	214	112	-	-	4	1	3	1,4	
043	Horbruch	353	169	1	2	13	9	3	0,9	
044	Hottenbach	660	341	-	4	16	7	5	0,8	
049	Krummenau	157	82	-	1	6	1	4	2,6	
065	Oberkim	348	172	1	-	4	13	- 8	-2,2	
069	Rhaunen	2 257	1 144	10	17	58	51	-	-	
076	Schauraen	538	277	2	3	11	17	- 7	-1,3	
079	Schwerbach	60	27	-	-	4	4	-	-	
087	Stipshausen	958	480	1	9	26	41	- 23	-2,3	
088	Sulzbach	325	153	1	4	5	10	- 8	-2,4	
092	Weitersbach	78	44	-	1	-	1	- 2	-2,5	
135	LK Cochem-Zell	65 078	32 807	226	363	1 605	1 672	- 204	-0,3	
020	Cochem, St.	5 087	2 518	22	51	195	221	- 55	-1,1	
01	VG Cochem-Land	10 593	5 301	30	37	196	231	- 42	-0,4	
007	Beilstein	156	82	1	-	7	1	7	4,7	
012	Bremm	845	430	-	5	7	18	- 16	-1,9	
015	Briedern	319	163	1	1	7	4	3	0,9	
017	Bruttig-Fankel	1 174	580	6	2	21	46	- 21	-1,8	
021	Dohr	686	330	1	-	15	14	2	0,3	
024	Ediger-Eller	1 069	545	2	4	9	13	- 6	-0,6	
025	Ellenz-Poltersdorf	862	424	1	3	28	12	14	1,7	
027	Ernst	593	309	1	2	11	13	- 3	-0,5	
029	Faid	1 155	567	4	5	29	36	- 8	-0,7	
036	Greimersburg	719	370	3	1	4	11	- 5	-0,7	
049	Klotten	1 382	685	4	6	32	33	- 3	-0,2	

6. Bevölkerung und Bevölkerungsbewegung nach Landkreisen, Verbandsgemeinden und Gemeinden am 30.6.2007

Schlüssel- nummer	Landkreis (LK) Verbandsgemeinde (VG) Gemeinde	Bevölkerung am 30.6.2007		Veränderung im 1. Halbjahr 2007						
		insgesamt	weiblich	Ge- borene	Ge- storbene	Zuge- zogene	Fortge- zogene	Bevölkerungszu- bzw. -abnahme (-)		
										Anzahl
135	noch: LK Cochem-Zell									
060	Mesenich	302	143	3	1	1	9	- 6	-1,9	
069	Nehren	104	47	-	-	-	-	-	-	
079	Senheim	584	301	3	2	13	11	3	0,5	
086	Valwig	447	236	-	3	7	6	- 2	-0,4	
090	Wirfus	196	89	-	2	5	4	- 1	-0,5	
02	VG Kaisersesch	12 864	6 475	52	48	360	328	36	0,3	
011	Brachtendorf	278	131	3	1	7	10	- 1	-0,4	
023	Düngenheim	1 340	623	8	9	49	23	25	1,9	
026	Eppenberg	250	128	2	1	15	14	2	0,8	
028	Eulgem	217	97	-	2	10	8	-	-	
033	Gamlen	556	274	2	2	11	17	- 6	-1,1	
038	Hambuch	690	345	6	2	19	15	8	1,2	
040	Hauroth	311	158	-	-	8	4	4	1,3	
042	Illerich	725	367	2	3	20	18	1	0,1	
043	Kaifenheim	830	427	1	2	17	11	5	0,6	
045	Kaisersesch, St.	2 966	1 553	10	16	100	101	- 7	-0,2	
046	Kalenborn	221	105	2	1	3	1	3	1,4	
051	Landkern	932	473	4	-	15	27	- 8	-0,9	
052	Laubach	692	368	2	1	21	14	8	1,2	
058	Masburg	1 097	549	5	2	28	24	7	0,6	
067	Müllenbach	693	350	2	2	12	15	- 3	-0,4	
084	Urmersbach	463	236	-	2	12	9	1	0,2	
093	Zettingen	254	121	3	-	5	12	- 4	-1,6	
502	Leienkaul	349	170	-	2	8	5	1	0,3	
03	VG Ulmen	10 958	5 554	43	74	295	279	- 15	-0,1	
002	Alflen	846	426	2	4	23	21	-	-	
005	Auderath	639	317	3	-	16	17	2	0,3	
008	Beuren	474	246	2	3	5	8	- 4	-0,8	
018	Büchel	1 173	592	6	7	39	22	16	1,4	
030	Filz	90	43	-	1	4	2	1	1,1	
034	Gevenich	649	320	1	1	18	18	-	-	
035	Gillenbeuren	225	116	-	1	7	3	3	1,4	
048	Kliding	215	100	-	3	6	2	1	0,5	
057	Lutzerath	1 467	747	6	11	38	40	- 7	-0,5	
078	Schmitt	153	74	-	3	1	2	- 4	-2,5	
083	Ulmen	3 227	1 683	14	26	99	89	- 2	-0,1	
085	Urschmitt	275	123	1	3	4	5	- 3	-1,1	
087	Wagenhausen	63	34	1	-	2	-	3	5,0	
089	Weiler	321	160	4	2	1	7	- 4	-1,2	
091	Wollmerath	210	94	-	-	6	9	- 3	-1,4	
501	Bad Bertrich	931	479	3	9	26	34	- 14	-1,5	
04	VG Treis-Karden	9 017	4 548	32	58	218	238	- 46	-0,5	
009	Binningen	698	337	2	3	10	11	- 2	-0,3	
014	Brieden	132	68	-	-	3	1	2	1,5	
016	Brohl	370	189	2	2	6	3	3	0,8	
022	Dünfus	303	148	-	1	10	14	- 5	-1,6	
031	Forst (Eifel)	392	207	-	4	10	20	- 14	-3,4	
044	Kail	300	146	2	2	11	8	3	1,0	
050	Lahr	189	97	1	1	4	10	- 6	-3,1	
053	Lieg	417	198	1	3	10	14	- 6	-1,4	
056	Lütz	384	183	2	1	20	19	2	0,5	
062	Möntenich	148	79	-	-	-	1	- 1	-0,7	
063	Mörsdorf	701	361	4	3	22	16	7	1,0	
065	Moselkern	635	326	3	3	14	24	- 10	-1,6	
066	Müden (Mosel)	674	345	3	5	8	8	- 2	-0,3	
072	Pommern	507	256	1	2	16	16	- 1	-0,2	
075	Roes	534	261	4	5	5	14	- 10	-1,8	
082	Treis-Karden	2 313	1 187	5	22	64	47	-	-	

6. Bevölkerung und Bevölkerungsbewegung nach Landkreisen, Verbandsgemeinden und Gemeinden am 30.6.2007

Schlüssel- nummer	Landkreis (LK) Verbandsgemeinde (VG) Gemeinde	Bevölkerung am 30.6.2007		Veränderung im 1. Halbjahr 2007						
		insgesamt	weiblich	Ge- borene	Ge- storbene	Zuge- zogene	Fortge- zogene	Bevölkerungszu- bzw. -abnahme (-)		
										Anzahl
135	noch: LK Cochem-Zell									
094	Zilshausen	320	160	2	1	5	12	- 6	-1,8	
05	VG Zell (Mosel)	16 559	8 411	47	95	341	375	- 82	-0,5	
001	Alf	933	504	2	14	16	14	- 10	-1,1	
003	Altlay	508	250	-	3	6	14	- 11	-2,1	
004	Altstrimmig	352	178	1	2	5	3	1	0,3	
010	Blankenrath	1 714	893	4	20	43	56	- 29	-1,7	
013	Briedel	1 052	514	2	7	15	13	- 3	-0,3	
019	Bullay	1 535	788	7	7	32	26	6	0,4	
032	Forst (Hunsrück)	53	27	-	1	-	1	- 2	-3,6	
037	Grenderich	432	224	1	4	3	7	- 7	-1,6	
039	Haserich	231	104	2	2	7	4	3	1,3	
041	Hesweiler	149	68	-	-	1	-	1	0,7	
054	Liesenich	326	175	4	1	1	4	-	-	
061	Mittelstrimmig	424	209	1	3	3	8	- 7	-1,6	
064	Moritzheim	150	74	-	-	13	8	5	3,4	
068	Neef	491	267	-	2	6	12	- 8	-1,6	
070	Panzweiler	262	122	-	1	15	8	6	2,3	
071	Peterswald-Löffelscheid	782	387	1	-	15	29	- 13	-1,6	
073	Pünderich	926	464	3	6	15	9	3	0,3	
074	Reidenhausen	193	100	1	-	6	6	1	0,5	
076	Sankt Aldegund	668	349	3	2	11	16	- 4	-0,6	
077	Schahren	424	212	6	-	21	5	22	5,5	
080	Sosberg	178	86	-	1	2	5	- 4	-2,2	
081	Tellig	298	145	2	-	10	9	3	1,0	
088	Walhausen	204	95	1	-	9	18	- 8	-3,8	
092	Zell (Mosel), St.	4 274	2 176	6	19	86	100	- 27	-0,6	
137	LK Mayen-Koblenz	213 007	108 510	788	1 089	6 354	6 283	- 229	-0,1	
003	Andernach, gr. kr. St.	29 585	15 078	94	182	820	749	- 17	-0,1	
068	Mayen, gr. kr. St.	19 146	9 795	77	101	480	474	- 18	-0,1	
203	Bendorf, St.	17 400	8 857	64	83	494	470	5	0,0	
01	VG Pellenz	16 369	8 191	73	86	510	507	- 10	-0,1	
056	Kretz	740	385	4	-	34	36	2	0,3	
057	Krufft	3 912	1 964	14	18	115	116	- 5	-0,1	
081	Nickenich	3 704	1 843	19	11	106	118	- 4	-0,1	
088	Plaidt	5 863	2 972	26	43	199	183	- 1	-0,0	
096	Saffig	2 150	1 027	10	14	56	54	- 2	-0,1	
02	VG Maifeld	24 350	12 315	102	101	732	700	34	0,1	
023	Einig	153	79	-	-	8	4	4	2,7	
027	Gappenach	336	169	1	3	7	8	- 2	-0,6	
029	Gering	411	196	2	3	19	12	6	1,5	
030	Gierschnach	277	140	1	-	3	4	-	-	
041	Kalt	490	249	-	5	7	8	- 6	-1,2	
048	Kerben	435	212	2	1	20	22	- 1	-0,2	
053	Kollig	486	244	3	1	11	10	3	0,6	
065	Lonnig	1 207	627	12	3	45	37	17	1,4	
070	Mertloch	1 512	751	6	4	57	34	25	1,7	
080	Naunheim	450	224	1	1	12	13	- 1	-0,2	
086	Ochtendung	5 206	2 652	19	19	155	138	17	0,3	
087	Pillig	504	251	1	2	10	9	-	-	
089	Polch, St.	6 611	3 310	22	25	221	216	2	0,0	
095	Rüber	874	445	10	5	32	51	- 14	-1,6	
102	Trimbs	647	336	3	2	8	22	- 13	-2,0	
112	Welling	897	472	5	3	19	13	8	0,9	
114	Wierschem	335	167	-	-	5	3	2	0,6	
501	Münstermaifeld, St.	3 519	1 791	14	24	93	96	- 13	-0,4	

6. Bevölkerung und Bevölkerungsbewegung nach Landkreisen, Verbandsgemeinden und Gemeinden am 30.6.2007

Schlüssel- nummer	Landkreis (LK) Verbandsgemeinde (VG) Gemeinde	Bevölkerung am 30.6.2007		Veränderung im 1. Halbjahr 2007						
		insgesamt	weiblich	Ge- borene	Ge- storbene	Zuge- zogene	Fortge- zogene	Bevölkerungszu- bzw. -abnahme (-)		
										Anzahl
137	noch: LK Mayen-Koblenz									
03	VG Vordereifel	17 094	8 499	53	89	428	454	- 62	-0,4	
001	Acht	89	40	1	1	1	1	-	-	
004	Anschau	292	141	2	2	12	4	8	2,8	
006	Arft	282	146	-	1	9	9	- 1	-0,4	
007	Baar	811	400	3	6	29	24	2	0,2	
011	Bermel	375	190	-	3	8	9	- 4	-1,1	
014	Boos	630	300	1	2	11	25	- 15	-2,3	
019	Ditscheid	264	126	-	-	5	5	-	-	
025	Ettringen	2 789	1 427	10	21	67	86	- 30	-1,1	
034	Hausten	356	175	1	1	8	9	- 1	-0,3	
035	Herresbach	471	227	1	1	14	7	7	1,5	
036	Hirten	273	142	1	1	9	6	3	1,1	
043	Kehrig	1 168	573	6	8	36	30	4	0,3	
049	Kirchwald	998	516	3	2	14	24	- 9	-0,9	
055	Kottenheim	2 769	1 400	6	20	86	94	- 22	-0,8	
060	Langenfeld	743	375	3	4	11	14	- 4	-0,5	
061	Langscheid	92	45	1	-	-	2	- 1	-1,1	
063	Lind	56	21	-	-	-	-	-	-	
066	Luxem	309	135	-	-	6	6	-	-	
074	Monreal	885	438	1	1	27	14	13	1,5	
077	Münk	271	133	1	-	3	2	2	0,7	
079	Nachtsheim	581	290	2	5	10	12	- 5	-0,9	
092	Reudelsterz	400	191	3	3	3	9	- 6	-1,5	
097	Sankt Johann	947	476	4	2	21	29	- 6	-0,6	
099	Siebenbach	218	101	-	1	6	3	2	0,9	
105	Virneburg	459	219	2	2	18	18	-	-	
110	Weiler	517	247	1	2	11	12	- 2	-0,4	
113	Welschenbach	49	25	-	-	3	-	3	6,5	
04	VG Mendig	13 609	6 888	53	79	403	372	5	0,0	
008	Bell	1 481	761	3	6	35	30	2	0,1	
069	Mendig, St.	8 700	4 429	37	58	252	251	- 20	-0,2	
093	Rieden	1 340	654	6	8	58	42	14	1,1	
101	Thür	1 512	764	5	3	47	36	13	0,9	
106	Volkesfeld	576	280	2	4	11	13	- 4	-0,7	
05	VG Rhens	8 787	4 532	21	40	210	240	- 49	-0,6	
204	Brey	1 608	823	4	6	39	51	- 14	-0,9	
221	Rhens, St.	2 967	1 535	7	16	47	79	- 41	-1,4	
223	Spay	1 967	1 016	5	7	50	58	- 10	-0,5	
227	Waldesch	2 245	1 158	5	11	74	52	16	0,7	
06	VG Untermosel	18 600	9 609	70	77	520	585	- 72	-0,4	
201	Alken	658	350	-	3	18	21	- 6	-0,9	
205	Brodenbach	653	317	2	1	21	30	- 8	-1,2	
206	Burgen	781	394	4	3	19	15	5	0,6	
207	Dieblich	2 381	1 241	12	8	78	127	- 45	-1,9	
208	Hatzenport	697	358	1	4	18	10	5	0,7	
212	Koborn-Gondorf	3 271	1 685	16	8	93	99	2	0,1	
214	Löf	1 502	769	4	6	31	43	- 14	-0,9	
215	Macken	363	179	2	2	7	11	- 4	-1,1	
217	Niederfell	1 061	641	-	4	27	26	- 3	-0,3	
219	Nörtershausen	1 121	543	2	6	32	36	- 8	-0,7	
220	Oberfell	1 124	562	7	3	30	38	- 4	-0,4	
230	Winningen	2 461	1 290	9	21	77	60	5	0,2	
231	Wolken	1 100	561	3	2	30	26	5	0,5	
504	Lehmen	1 427	719	8	6	39	43	- 2	-0,1	
07	VG Vallendar	15 283	8 072	52	96	649	632	- 27	-0,2	
218	Niederwerth	1 379	666	10	6	50	63	- 9	-0,6	
224	Urbar	3 127	1 610	14	8	128	121	13	0,4	

6. Bevölkerung und Bevölkerungsbewegung nach Landkreisen, Verbandsgemeinden und Gemeinden am 30.6.2007

Schlüssel- nummer	Landkreis (LK) Verbandsgemeinde (VG) Gemeinde	Bevölkerung am 30.6.2007		Veränderung im 1. Halbjahr 2007						
		insgesamt	weiblich	Ge- borene	Ge- storbene	Zuge- zogene	Fortge- zogene	Bevölkerungszu- bzw. -abnahme (-)		
										Anzahl
137	noch: LK Mayen-Koblenz									
226	Vallendar, St.	8 570	4 663	19	72	377	374	- 50	-0,6	
229	Weitersburg	2 207	1 133	9	10	94	74	19	0,9	
08	VG Weißenthurm	32 784	16 674	129	155	1 108	1 100	- 18	-0,1	
202	Bassenheim	2 904	1 444	11	12	107	116	- 10	-0,3	
209	Kaltenengers	2 081	1 033	10	6	69	85	- 12	-0,6	
211	Kettig	3 346	1 697	13	23	145	114	21	0,6	
216	Mülheim-Kärlich, St.	10 685	5 490	47	44	322	310	15	0,1	
222	Sankt Sebastian	2 460	1 249	12	9	84	107	- 20	-0,8	
225	Urmitz	3 508	1 796	10	8	111	89	24	0,7	
228	Weißenthurm, St.	7 800	3 965	26	53	270	279	- 36	-0,5	
138	LK Neuwied	184 100	94 134	677	1 027	5 358	5 426	- 418	-0,2	
045	Neuwied, gr. kr. St.	65 475	33 736	266	394	1 309	1 456	- 275	-0,4	
01	VG Asbach	22 649	11 413	81	101	684	673	- 9	-0,0	
003	Asbach	7 077	3 550	33	26	232	213	26	0,4	
044	Neustadt (Wied)	6 564	3 289	19	38	175	170	- 14	-0,2	
077	Windhagen	4 294	2 195	9	17	143	174	- 39	-0,9	
080	Buchholz (Ww.)	4 714	2 379	20	20	134	116	18	0,4	
02	VG Bad Hönningen	11 852	6 053	41	80	329	316	- 26	-0,2	
004	Bad Hönningen, St.	5 710	2 927	21	29	144	130	6	0,1	
024	Hammerstein	365	197	1	2	10	12	- 3	-0,8	
038	Leutesdorf	1 841	927	6	7	58	75	- 18	-1,0	
063	Rheinbrohl	3 936	2 002	13	42	117	99	- 11	-0,3	
03	VG Dierdorf	11 182	5 655	44	59	355	361	- 21	-0,2	
012	Dierdorf, St.	5 941	2 978	21	30	186	190	- 13	-0,2	
023	Großmaischeid	2 432	1 231	9	15	67	66	- 5	-0,2	
031	Isenburg	665	331	5	3	19	24	- 3	-0,4	
034	Kleinmaischeid	1 339	705	4	7	47	53	- 9	-0,7	
069	Stebach	330	173	1	2	14	19	- 6	-1,8	
201	Marienhausen	475	237	4	2	22	9	15	3,3	
04	VG Linz am Rhein	18 754	9 698	72	92	615	658	- 63	-0,3	
009	Dattenberg	1 613	841	5	4	38	36	3	0,2	
037	Leubsdorf	1 694	856	6	3	58	56	5	0,3	
041	Linz am Rhein, St.	5 976	3 140	20	50	238	201	7	0,1	
055	Ockenfels	1 111	576	5	4	47	56	- 8	-0,7	
068	Sankt Katharinen (LK Neuwied)	3 595	1 829	18	13	93	107	- 9	-0,2	
075	Vettelschoß	3 340	1 718	10	12	115	160	- 47	-1,4	
501	Kasbach-Ohlenberg	1 425	738	8	6	26	42	- 14	-1,0	
05	VG Puderbach	15 015	7 521	42	76	657	612	11	0,1	
011	Dernbach	1 036	542	4	9	56	61	- 10	-1,0	
013	Döttesfeld	654	326	3	5	41	42	- 3	-0,5	
014	Dürrholz	1 294	628	3	5	39	41	- 4	-0,3	
025	Hanroth	659	340	1	1	19	23	- 4	-0,6	
027	Harschbach	433	220	2	1	15	20	- 4	-0,9	
040	Linkenbach	484	235	1	-	14	17	- 2	-0,4	
048	Niederhofen	363	184	1	-	20	17	4	1,1	
050	Niederwambach	509	237	1	2	24	25	- 2	-0,4	
052	Oberdreis	913	454	3	3	48	48	-	-	
057	Puderbach	2 285	1 190	8	17	103	80	14	0,6	
058	Ratzert	229	116	1	3	5	7	- 4	-1,7	
059	Raubach	1 981	995	3	8	77	67	5	0,3	
064	Rodenbach bei Puderbach	654	328	2	2	34	32	2	0,3	
070	Steimel	1 317	620	2	6	70	63	3	0,2	

6. Bevölkerung und Bevölkerungsbewegung nach Landkreisen, Verbandsgemeinden und Gemeinden am 30.6.2007

Schlüssel- nummer	Landkreis (LK) Verbandsgemeinde (VG) Gemeinde	Bevölkerung am 30.6.2007		Veränderung im 1. Halbjahr 2007					Bevölkerungszu- bzw. -abnahme (-)	%
		insgesamt	weiblich	Ge- borene	Ge- storbene	Zuge- zogene	Fortge- zogene			
								Anzahl		
138	noch: LK Neuwied									
074	Urbach	1 578	795	7	7	74	44	30	1,9	
078	Woldert	626	311	-	7	18	25	- 14	-2,2	
06	VG Rengsdorf	16 565	8 430	59	84	621	553	43	0,3	
002	Anhausen	1 341	701	1	3	33	45	- 14	-1,0	
005	Bonfeld	968	486	1	6	28	20	3	0,3	
015	Ehlscheid	1 275	676	4	5	58	53	4	0,3	
026	Hardert	855	431	5	6	35	33	1	0,1	
030	Hümmerich	768	371	1	3	43	16	25	3,4	
036	Kurtscheid	983	504	5	5	48	33	15	1,5	
042	Meinborn	497	245	1	2	17	13	3	0,6	
043	Melsbach	2 102	1 092	7	12	62	56	1	0,0	
053	Oberhonnefeld-Gierend	1 004	510	5	5	40	30	10	1,0	
054	Oberraden	648	312	2	8	20	27	- 13	-2,0	
061	Rengsdorf	2 635	1 338	9	11	109	102	5	0,2	
066	Rüscheid	795	407	4	-	21	30	- 5	-0,6	
071	Straßenhaus	1 960	998	11	17	88	81	1	0,1	
072	Thalhausen	734	359	3	1	19	14	7	1,0	
07	VG Unkel	13 131	6 763	39	77	458	454	- 34	-0,3	
008	Bruchhausen	931	463	2	3	16	22	- 7	-0,7	
019	Erpel	2 601	1 348	10	10	84	90	- 6	-0,2	
062	Rheinbreitbach	4 576	2 313	11	26	155	152	- 12	-0,3	
073	Unkel, St.	5 023	2 639	16	38	203	190	- 9	-0,2	
08	VG Waldbreitbach	9 477	4 865	33	64	330	343	- 44	-0,5	
006	Breitscheid	2 260	1 171	3	13	77	102	- 35	-1,5	
007	Hausen (Wied)	1 969	955	9	20	60	58	- 9	-0,5	
010	Datzeroth	242	130	-	-	4	9	- 5	-2,0	
047	Niederbreitbach	1 573	792	6	9	65	63	- 1	-0,1	
065	Roßbach	1 505	733	7	8	42	36	5	0,3	
076	Waldbreitbach	1 928	1 084	8	14	82	75	1	0,1	
140	LK Rhein-Hunsrück-Kreis	104 851	53 330	359	576	3 248	3 230	- 199	-0,2	
501	Boppard, St.	16 175	8 457	56	90	358	350	- 26	-0,2	
02	VG Emmelshausen	14 743	7 328	55	85	391	415	- 54	-0,4	
005	Badenhard	142	73	-	3	6	9	- 6	-4,1	
014	Bickenbach	360	171	3	2	12	5	8	2,3	
016	Birkheim	135	69	-	1	1	8	- 8	-5,6	
031	Dörth	538	255	1	1	16	14	2	0,4	
036	Emmelshausen	4 808	2 496	18	38	123	158	- 55	-1,1	
043	Gondershausen	1 286	642	4	8	42	22	16	1,3	
045	Halsenbach	1 278	587	6	7	50	40	9	0,7	
047	Hausbay	195	92	-	1	5	3	1	0,5	
060	Hungenroth	240	116	-	1	2	7	- 6	-2,4	
063	Karbach	556	262	2	2	18	13	5	0,9	
075	Kratzenburg	389	190	3	1	8	8	2	0,5	
084	Leiningen	797	391	6	3	23	14	12	1,5	
087	Lingerhahn	476	231	-	4	5	23	- 22	-4,4	
089	Maisborn	133	71	-	-	9	11	- 2	-1,5	
093	Mermuth	295	135	-	1	3	9	- 7	-2,3	
098	Mühlpfad	69	32	-	-	-	1	- 1	-1,4	
102	Ney	378	189	1	2	2	6	- 5	-1,3	
108	Niedert	129	66	-	-	-	4	- 4	-3,0	
110	Norath	450	226	2	2	19	15	4	0,9	
117	Pfalzfeld	591	293	1	3	20	18	-	-	
140	Schwall	333	183	-	1	5	4	-	-	
149	Thörlingen	147	70	2	-	2	2	2	1,4	

6. Bevölkerung und Bevölkerungsbewegung nach Landkreisen, Verbandsgemeinden und Gemeinden am 30.6.2007

Schlüssel- nummer	Landkreis (LK) Verbandsgemeinde (VG) Gemeinde	Bevölkerung am 30.6.2007		Veränderung im 1. Halbjahr 2007						
		insgesamt	weiblich	Ge- borene	Ge- storbene	Zuge- zogene	Fortge- zogene	Bevölkerungszu- bzw. -abnahme (-)		
										Anzahl
140	noch: LK Rhein-Hunsrück-Kreis									
156	Utzenhain	122	57	-	1	1	-	-	-	
201	Beulich	507	248	3	3	6	17	- 11	-2,1	
205	Morshausen	389	183	3	-	13	4	12	3,2	
03	VG Kastellaun	14 997	7 572	53	89	435	470	- 71	-0,5	
001	Alterkülz	442	222	1	1	9	11	- 2	-0,5	
009	Bell (Hunsrück)	1 523	754	4	4	36	55	- 19	-1,2	
010	Beltheim	2 026	1 049	11	17	46	48	- 8	-0,4	
018	Braunshorn	600	295	3	1	18	10	10	1,7	
021	Buch	938	468	4	6	25	30	- 7	-0,7	
042	Gödenroth	484	230	3	2	11	5	7	1,5	
046	Hasselbach	181	93	-	2	6	20	- 16	-8,1	
055	Hollnich	312	163	2	1	15	5	11	3,7	
064	Kastellaun, St.	5 143	2 618	19	43	182	195	- 37	-0,7	
073	Korweiler	88	46	1	-	1	1	1	1,1	
095	Michelbach	171	84	1	1	3	2	1	0,6	
131	Roth	261	129	1	1	7	5	2	0,8	
147	Spesenroth	152	74	-	-	6	11	- 5	-3,2	
153	Uhler	392	186	1	2	13	16	- 4	-1,0	
202	Dommershausen	1 158	585	-	3	40	27	10	0,9	
204	Mastershausen	1 126	576	2	5	17	29	- 15	-1,3	
04	VG Kirchberg (Hunsrück)	20 390	10 392	73	122	664	690	- 75	-0,4	
006	Bärenbach	458	230	1	2	23	14	8	1,8	
007	Belg	137	68	-	1	-	11	- 12	-8,1	
024	Büchenbeuren	1 688	895	10	5	54	69	- 10	-0,6	
028	Dickenschied	768	379	2	2	14	15	- 1	-0,1	
029	Dill	193	98	1	5	-	7	- 11	-5,4	
030	Dillendorf	616	304	2	4	12	17	- 7	-1,1	
040	Gehlweiler	269	135	-	1	11	9	1	0,4	
041	Gemünden	1 263	671	7	15	29	42	- 21	-1,6	
044	Hahn	172	82	1	-	3	2	2	1,2	
048	Hecken	125	60	-	2	5	5	- 2	-1,6	
049	Heinzenbach	429	219	-	-	17	14	3	0,7	
050	Henau	176	101	-	1	3	1	1	0,6	
053	Hirschfeld (Hunsrück)	338	171	-	-	1	5	- 4	-1,2	
062	Kappel	524	246	1	2	17	6	10	1,9	
067	Kirchberg (Hunsrück), St.	3 721	1 897	13	21	135	123	4	0,1	
071	Kludenbach	114	52	-	1	3	2	-	-	
081	Laufersweiler	855	423	4	1	21	24	-	-	
082	Lautzenhausen	400	205	2	4	35	36	- 3	-0,7	
086	Lindenschied	200	99	1	1	7	3	4	2,0	
090	Maitzborn	128	58	-	-	12	14	- 2	-1,5	
094	Metzenhausen	136	72	-	1	4	4	- 1	-0,7	
105	Nieder Kostenz	214	104	1	2	5	12	- 8	-3,6	
107	Niedersohren	451	209	1	-	13	4	10	2,3	
109	Niederweiler	407	203	1	1	17	17	-	-	
111	Ober Kostenz	272	136	1	3	6	9	- 5	-1,8	
120	Raversbeuren	132	69	-	1	-	2	- 3	-2,2	
122	Reckershausen	379	192	1	1	7	10	- 3	-0,8	
128	Rödelhausen	169	92	-	-	1	1	-	-	
129	Rödern	212	122	1	1	3	3	-	-	
130	Rohrbach	184	88	-	-	-	6	- 6	-3,2	
135	Schlierschied	192	100	-	2	2	9	- 9	-4,5	
141	Schwarzen	148	74	1	1	6	9	- 3	-2,0	
145	Sohren	3 387	1 761	15	29	130	128	- 12	-0,4	
146	Sohrschied	95	52	-	1	7	2	4	4,4	
151	Todenroth	90	38	1	1	9	5	4	4,7	
154	Unzenberg	445	222	1	2	17	17	- 1	-0,2	
159	Wahlenau	229	115	1	2	5	15	- 11	-4,6	
163	Womrath	223	116	-	2	12	5	5	2,3	

6. Bevölkerung und Bevölkerungsbewegung nach Landkreisen, Verbandsgemeinden und Gemeinden am 30.6.2007

Schlüssel- nummer	Landkreis (LK) Verbandsgemeinde (VG) Gemeinde	Bevölkerung am 30.6.2007		Veränderung im 1. Halbjahr 2007						
		insgesamt	weiblich	Ge- borene	Ge- storbene	Zuge- zogene	Fortge- zogene	Bevölkerungszu- bzw. -abnahme (-)		
										Anzahl
140	noch: LK Rhein-Hunsrück-Kreis									
164	Woppenroth	288	145	1	3	15	8	5	1,8	
165	Würrich	163	89	2	1	3	5	- 1	-0,6	
05	VG Rheinböllen	10 208	5 163	37	49	314	293	9	0,1	
003	Argenthal	1 621	833	2	6	33	46	- 17	-1,0	
011	Benzweiler	215	114	1	1	9	4	5	2,4	
027	Dichtelbach	734	348	4	2	26	14	14	1,9	
035	Ellern (Hunsrück)	855	409	1	3	27	28	- 3	-0,3	
037	Erbach	256	146	1	2	12	9	2	0,8	
068	Kisselbach	571	289	1	3	25	13	10	1,8	
085	Liebshausen	511	272	2	5	5	10	- 8	-1,5	
096	Mörschbach	339	160	1	-	15	5	11	3,4	
125	Rheinböllen	4 018	2 045	21	22	128	144	- 17	-0,4	
127	Riesweiler	733	369	-	2	23	12	9	1,2	
138	Schnorbach	243	121	3	1	8	4	6	2,5	
148	Steinbach	112	57	-	2	3	4	- 3	-2,6	
06	VG Sankt Goar-Oberwesel	9 747	4 956	18	46	546	417	101	1,0	
025	Damscheid	691	356	2	2	18	10	8	1,2	
080	Laudert	433	215	1	-	6	2	5	1,2	
104	Niederburg	703	356	1	5	5	13	- 12	-1,7	
112	Oberwesel, St.	3 017	1 589	6	21	71	208	- 152	-4,8	
116	Perscheid	395	206	1	-	8	7	2	0,5	
133	Sankt Goar, St.	2 927	1 482	3	14	76	94	- 29	-1,0	
155	Urbar	796	418	3	2	14	26	- 11	-1,4	
161	Wiebelsheim	785	334	1	2	348	57	290	58,6	
07	VG Simmern / Hunsrück	18 591	9 462	67	95	540	595	- 83	-0,4	
002	Altweidelbach	258	137	-	-	10	3	7	2,8	
008	Belgweiler	209	109	2	1	3	7	- 3	-1,4	
012	Bergenhäusen	118	57	-	-	2	2	-	-	
015	Biebern	332	163	1	2	8	17	- 10	-2,9	
020	Bubach	280	138	-	-	13	5	8	2,9	
023	Budenbach	178	85	1	-	2	4	- 1	-0,6	
039	Fronhofen	201	94	-	1	8	4	3	1,5	
056	Holzbach	548	266	2	2	15	26	- 11	-2,0	
058	Horn	365	182	1	1	10	9	1	0,3	
065	Keidelheim	318	161	2	1	11	15	- 3	-0,9	
070	Klosterkumbd	284	145	2	1	11	6	6	2,2	
076	Külz (Hunsrück)	489	256	1	3	18	14	2	0,4	
077	Kümbdchen	479	233	2	3	16	30	- 15	-3,0	
079	Laubach	441	224	1	1	6	22	- 16	-3,5	
092	Mengerschied	777	381	-	3	14	14	- 3	-0,4	
099	Mutterschied	522	251	3	1	15	17	-	-	
100	Nannhausen	518	257	-	7	21	19	- 5	-1,0	
101	Neuerkirch	285	140	-	1	10	15	- 6	-2,1	
106	Niederkumbd	291	146	1	-	6	12	- 5	-1,7	
113	Ohlweiler	334	166	-	1	11	10	-	-	
115	Oppertshausen	131	64	-	-	13	4	9	7,4	
118	Pleizenhausen	273	138	3	1	11	7	6	2,2	
119	Ravengiersburg	484	265	1	2	4	16	- 13	-2,6	
121	Rayerschied	112	65	-	-	2	3	- 1	-0,9	
123	Reich	379	182	2	1	11	6	6	1,6	
126	Riegenroth	200	94	1	1	5	5	-	-	
134	Sargenroth	485	236	1	3	13	10	1	0,2	
139	Schönborn	257	133	2	2	1	7	- 6	-2,3	
144	Simmern/Hunsrück, St.	7 764	4 059	31	53	246	251	- 27	-0,3	
150	Tiefenbach	791	392	5	2	8	15	- 4	-0,5	
158	Wahlbach	160	82	1	-	7	6	2	1,3	
166	Wüschheim	328	161	1	1	9	14	- 5	-1,5	

6. Bevölkerung und Bevölkerungsbewegung nach Landkreisen, Verbandsgemeinden und Gemeinden am 30.6.2007

Schlüssel- nummer	Landkreis (LK) Verbands-gemeinde (VG) Gemeinde	Bevölkerung am 30.6.2007		Veränderung im 1. Halbjahr 2007					
		insgesamt	weiblich	Ge- borene	Ge- storbene	Zuge- zogene	Fortge- zogene	Bevölkerungszu- bzw. -abnahme (-)	
141	LK Rhein-Lahn-Kreis	126 739	64 495	421	671	3 633	3 863	- 479	-0,4
075	Lahnstein, gr. kr. St.	18 246	9 411	68	105	517	535	- 55	-0,3
01	VG Bad Ems	16 855	8 817	58	107	479	551	- 121	-0,7
006	Bad Ems, St.	9 246	4 923	35	57	293	313	- 42	-0,5
008	Becheln	645	316	1	7	23	17	-	-
025	Dausenau	1 323	680	2	5	39	41	- 5	-0,4
041	Fachbach	1 310	659	2	8	34	48	- 20	-1,5
044	Frücht	602	334	3	3	21	19	2	0,3
071	Kemmenau	463	236	-	4	11	15	- 8	-1,7
086	Miellen	448	214	1	2	12	6	5	1,1
098	Nievern	997	512	2	4	24	29	- 7	-0,7
201	Arzbach	1 821	943	12	17	22	63	- 46	-2,5
02	VG Braubach	7 804	4 022	29	36	201	193	1	0,0
023	Dachsenhausen	1 074	540	6	2	23	18	9	0,8
042	Filsen	655	340	2	1	7	13	- 5	-0,8
066	Kamp-Bornhofen	1 658	898	5	20	47	27	5	0,3
108	Osterspai	1 283	653	2	7	25	32	- 12	-0,9
501	Braubach, St.	3 134	1 591	14	6	99	103	4	0,1
03	VG Diez	25 643	12 861	82	130	877	909	- 79	-0,3
002	Altendiez	2 225	1 161	2	8	71	83	- 17	-0,8
005	Aull	480	250	-	2	13	8	3	0,6
014	Birlenbach	1 528	776	4	5	50	55	- 6	-0,4
021	Charlottenberg	166	87	1	-	10	11	-	-
022	Cramberg	489	244	3	7	6	15	- 13	-2,6
029	Diez, St.	10 929	5 383	42	60	469	432	19	0,2
030	Dörnberg	581	287	2	3	8	22	- 15	-2,5
038	Eppenrod	716	358	2	3	24	24	- 1	-0,1
045	Geilnau	378	195	1	-	5	13	- 7	-1,8
049	Gückingen	1 071	526	4	5	30	26	3	0,3
052	Hambach	505	251	1	3	17	26	- 11	-2,1
053	Heistenbach	1 139	576	3	2	25	50	- 24	-2,1
057	Hirschberg	358	183	1	1	20	13	7	2,0
059	Holzappel	1 129	578	8	1	38	26	19	1,7
061	Holzheim	891	446	1	8	22	20	- 5	-0,6
062	Horhausen	312	160	1	3	2	5	- 5	-1,6
064	Isselbach	418	202	1	2	20	14	5	1,2
076	Langenscheid	547	277	2	6	12	10	- 2	-0,4
077	Laurenburg	301	155	1	5	4	10	- 10	-3,2
124	Scheidt	299	168	-	1	10	17	- 8	-2,6
130	Steinsberg	254	125	-	2	6	12	- 8	-3,1
133	Wasenbach	367	175	-	1	4	9	- 6	-1,6
503	Balduinstein	560	298	2	2	11	8	3	0,5
04	VG Hahnstätten	9 775	4 911	35	41	245	282	- 43	-0,4
020	Burgschwalbach	1 119	551	1	5	23	20	- 1	-0,1
043	Flacht	1 155	591	3	5	30	32	- 4	-0,3
051	Hahnstätten	2 895	1 453	10	13	87	85	- 1	-0,0
065	Kaltenholzhausen	623	314	2	2	16	21	- 5	-0,8
081	Lohrheim	593	304	3	4	7	18	- 12	-2,0
089	Mudershausen	486	244	5	2	13	6	10	2,1
093	Netzbach	403	195	2	1	10	17	- 6	-1,5
095	Niederneisen	1 470	750	6	5	33	48	- 14	-0,9
102	Oberneisen	778	381	3	4	19	26	- 8	-1,0
125	Schiesheim	253	128	-	-	7	9	- 2	-0,8
05	VG Katzenelnbogen	9 547	4 877	35	74	273	298	- 64	-0,7
001	Allendorf	680	334	2	2	20	18	2	0,3
010	Berghausen	314	158	1	1	2	4	- 2	-0,6
011	Berndroth	433	213	1	3	6	5	- 1	-0,2

6. Bevölkerung und Bevölkerungsbewegung nach Landkreisen, Verbandsgemeinden und Gemeinden am 30.6.2007

Schlüssel- nummer	Landkreis (LK) Verbandsgemeinde (VG) Gemeinde	Bevölkerung am 30.6.2007		Veränderung im 1. Halbjahr 2007					Bevölkerungszu- bzw. -abnahme (-)	%
		insgesamt	weiblich	Ge- borene	Ge- storbene	Zuge- zogene	Fortge- zogene			
								Anzahl		
141	noch: LK Rhein-Lahn-Kreis									
013	Biebrich	357	188	-	2	11	14	- 5	-1,4	
018	Bremberg	288	142	3	2	3	6	- 2	-0,7	
032	Dörsdorf	450	238	2	4	10	14	- 6	-1,3	
034	Ebertshausen	127	64	1	-	3	10	- 6	-4,5	
036	Eisighofen	272	125	2	4	11	7	2	0,7	
039	Ergeshausen	136	62	1	-	2	3	-	-	
050	Gutenacker	393	197	1	5	13	4	5	1,3	
054	Herold	466	246	2	1	11	16	- 4	-0,9	
068	Katzenelnbogen, St.	2 158	1 168	8	32	90	108	- 42	-1,9	
073	Klingelbach	723	351	3	3	15	26	- 11	-1,5	
074	Kördorf	564	279	-	3	4	10	- 9	-1,6	
088	Mittelfischbach	125	64	-	-	6	4	2	1,6	
096	Niedertiefenbach	230	114	-	-	3	8	- 5	-2,1	
101	Oberfischbach	181	90	-	-	10	2	8	4,6	
113	Reckenroth	217	104	1	-	9	9	1	0,5	
117	Rettert	460	233	4	4	12	5	7	1,5	
118	Roth	206	116	-	2	5	3	-	-	
126	Schönborn	767	391	3	6	27	22	2	0,3	
06	VG Nassau	11 924	6 084	29	56	321	311	- 17	-0,1	
003	Attenhausen	419	209	2	-	9	6	5	1,2	
026	Dessighofen	188	96	1	-	6	-	7	3,9	
027	Dienethal	256	134	-	1	3	18	- 16	-5,9	
033	Dornholzhausen	230	114	1	-	3	1	3	1,3	
046	Geisig	395	196	1	4	7	6	- 2	-0,5	
058	Hörmberg	339	170	-	-	10	5	5	1,5	
082	Lollschied	209	103	-	1	4	6	- 3	-1,4	
087	Misselberg	84	45	1	1	3	5	- 2	-2,3	
091	Nassau, St.	4 884	2 528	11	28	148	113	18	0,4	
103	Obernhof	383	178	-	2	9	13	- 6	-1,5	
106	Oberwies	179	90	-	-	9	-	9	5,3	
111	Pohl	345	172	-	-	10	8	2	0,6	
127	Schweighausen	219	111	1	1	3	3	-	-	
128	Seelbach	472	242	2	2	16	32	- 16	-3,3	
129	Singhofen	1 846	942	4	8	43	58	- 19	-1,0	
132	Sulzbach	213	107	1	2	8	6	1	0,5	
135	Weinähr	451	221	3	2	6	9	- 2	-0,4	
139	Winden	722	381	1	4	21	18	-	-	
141	Zimmerschied	90	45	-	-	3	4	- 1	-1,1	
07	VG Nastätten	16 846	8 434	50	69	482	527	- 64	-0,4	
009	Berg	242	110	1	1	2	5	- 3	-1,2	
012	Bettendorf	348	172	-	-	6	11	- 5	-1,4	
015	Bogel	819	416	3	5	16	25	- 11	-1,3	
019	Buch	587	305	-	-	21	16	5	0,9	
035	Ehr	88	44	2	-	1	6	- 3	-3,3	
037	Endlichhofen	154	67	-	1	10	8	1	0,7	
040	Eschbach	177	87	-	1	1	3	- 3	-1,7	
047	Gemmerich	564	273	2	2	8	10	- 2	-0,4	
055	Himmighofen	346	170	2	1	6	10	- 3	-0,9	
060	Holzhausen an der Haide	1 216	622	3	3	35	63	- 28	-2,3	
063	Hunzel	268	128	1	1	9	8	1	0,4	
067	Kasdorf	252	130	1	2	1	5	- 5	-1,9	
070	Kehlbach	174	93	-	3	4	4	- 3	-1,7	
078	Lautert	264	135	4	1	2	11	- 6	-2,2	
080	Lipporn	275	140	-	3	11	16	- 8	-2,8	
084	Marienfels	337	177	-	2	5	14	- 11	-3,2	
085	Miehlen	2 041	1 014	8	9	59	60	- 2	-0,1	
092	Nastätten, St.	4 274	2 172	13	19	144	126	12	0,3	
094	Niederbachheim	263	131	1	4	12	15	- 6	-2,2	
097	Niederwallmenach	410	196	1	2	17	8	8	2,0	

6. Bevölkerung und Bevölkerungsbewegung nach Landkreisen, Verbandsgemeinden und Gemeinden am 30.6.2007

Schlüssel- nummer	Landkreis (LK) Verbandsgemeinde (VG) Gemeinde	Bevölkerung am 30.6.2007		Veränderung im 1. Halbjahr 2007					
		insgesamt	weiblich	Ge- borene	Ge- storbene	Zuge- zogene	Fortge- zogene	Bevölkerungszu- bzw. -abnahme (-)	
141	noch: LK Rhein-Lahn-Kreis								
100	Oberbachheim	224	115	-	1	14	2	11	5,2
104	Obertiefenbach	383	194	3	1	26	23	5	1,3
105	Oberwallmenach	214	109	1	-	6	11	- 4	-1,8
107	Oelsberg	555	278	-	2	22	10	10	1,8
110	Hainau	188	94	-	-	4	2	2	1,1
116	Rettershain	340	156	1	1	6	6	-	-
120	Ruppertshofen	403	196	-	2	4	6	- 4	-1,0
131	Strüth	322	168	1	-	13	7	7	2,2
134	Weidenbach	122	56	-	-	1	3	- 2	-1,6
137	Welterod	524	253	-	1	8	15	- 8	-1,5
140	Winterwerb	178	90	1	-	3	7	- 3	-1,7
502	Diethardt	294	143	1	1	5	11	- 6	-2,0
08	VG Loreley	10 099	5 078	35	53	238	257	- 37	-0,4
004	Auel	233	118	1	1	4	5	- 1	-0,4
016	Bornich	1 088	535	4	8	26	23	- 1	-0,1
024	Dahlheim	901	446	2	2	7	11	- 4	-0,4
031	Dörscheid	423	218	2	3	5	10	- 6	-1,4
069	Kaub, St.	955	476	4	5	24	31	- 8	-0,8
072	Kestert	686	348	3	3	25	15	10	1,5
079	Lierschied	492	240	2	2	19	20	- 1	-0,2
083	Lykershausen	205	100	4	-	-	2	2	1,0
099	Nochern	552	278	-	4	16	9	3	0,5
109	Patersberg	419	217	1	4	7	15	- 11	-2,6
112	Prath	314	148	1	4	4	9	- 8	-2,5
114	Reichenberg	204	106	1	3	5	9	- 6	-2,9
115	Reitzenhain	349	172	-	4	10	12	- 6	-1,7
121	Sankt Goarshsn., Loreleyst., St.	1 434	735	5	8	37	45	- 11	-0,8
122	Sauerthal	219	117	-	-	8	6	2	0,9
136	Weisel	1 147	586	4	1	36	20	19	1,7
138	Weyer	478	238	1	1	5	15	- 10	-2,0
143	LK Westerwaldkreis	202 152	102 127	763	1 111	6 167	6 322	- 505	-0,2
01	VG Bad Marienberg (Ww.)	19 574	9 830	71	134	715	752	- 101	-0,5
206	Bad Marienberg (Ww.), St.	5 746	2 903	26	46	279	249	10	0,2
211	Bölsberg	260	130	-	1	5	10	- 6	-2,3
216	Dreisbach	609	295	3	4	22	30	- 9	-1,5
222	Fehl-Ritzhausen	850	398	4	9	22	18	- 1	-0,1
227	Großseifen	601	301	5	3	16	16	2	0,3
231	Hahn bei Marienberg	464	227	-	2	15	28	- 15	-3,1
234	Hardt	436	219	1	1	22	24	- 2	-0,5
243	Hof	1 256	675	7	11	27	28	- 5	-0,4
248	Kirburg	610	319	1	9	19	20	- 9	-1,5
253	Langenbach bei Kirburg	1 018	556	3	23	37	23	- 7	-0,7
255	Lautzenbrücken	389	177	2	-	8	14	- 4	-1,0
264	Mörlen	588	294	-	3	11	19	- 11	-1,8
270	Neunkhausen	1 137	559	2	1	32	24	9	0,8
277	Nisterau	948	465	2	4	14	20	- 8	-0,8
279	Nistertal	1 326	639	5	8	77	77	- 3	-0,2
280	Norken	1 003	498	2	1	29	48	- 18	-1,8
297	Stockhausen-Ilfurth	482	220	1	2	34	31	2	0,4
300	Unnau	1 851	955	7	6	46	73	- 26	-1,4
02	VG Hachenburg	24 310	12 263	88	135	794	793	- 46	-0,2
202	Alpenrod	1 586	781	3	6	60	42	15	1,0
204	Astert	246	120	-	1	10	10	- 1	-0,4
205	Atzelgift	653	311	3	2	34	40	- 5	-0,8
212	Borod	580	294	3	2	17	15	3	0,5
215	Dreifelden	319	161	-	9	18	5	4	1,3

6. Bevölkerung und Bevölkerungsbewegung nach Landkreisen, Verbandsgemeinden und Gemeinden am 30.6.2007

Schlüssel- nummer	Landkreis (LK) Verbandsgemeinde (VG) Gemeinde	Bevölkerung am 30.6.2007		Veränderung im 1. Halbjahr 2007						
		insgesamt	weiblich	Ge- borene	Ge- storbene	Zuge- zogene	Fortge- zogene	Bevölkerungszu- bzw. -abnahme (-)		
										Anzahl
143	noch: LK Westerwaldkreis									
223	Gehlert	582	296	2	4	21	13	6	1,0	
225	Giesenhausen	331	163	1	3	8	15	- 9	-2,6	
229	Hachenburg, St.	5 764	3 054	25	32	222	191	24	0,4	
235	Hattert	1 706	854	4	7	45	48	- 6	-0,4	
236	Heimborn	290	145	-	1	6	6	- 1	-0,3	
240	Heuzert	144	69	1	2	5	10	- 6	-4,0	
241	Höchstebach	698	349	1	1	6	17	- 11	-1,6	
250	Kroppach	638	328	4	5	24	34	- 11	-1,7	
252	Kundert	264	125	-	1	-	3	- 4	-1,5	
257	Limbach	407	198	1	4	11	18	- 10	-2,4	
258	Linden	160	68	-	-	5	1	4	2,6	
259	Lochum	323	158	1	2	4	13	- 10	-3,0	
260	Luckenbach	632	320	2	4	28	21	5	0,8	
261	Marzhausen	263	130	2	2	8	11	- 3	-1,1	
262	Merkelbach	415	201	-	2	19	10	7	1,7	
265	Mörsbach	500	256	1	1	25	12	13	2,7	
267	Mudenbach	804	420	1	2	22	25	- 4	-0,5	
268	Mündersbach	765	391	6	8	28	18	8	1,1	
269	Müschbach	1 010	511	3	8	15	18	- 8	-0,8	
276	Nister	1 001	493	4	2	18	32	- 12	-1,2	
287	Roßbach	896	441	2	2	15	25	- 10	-1,1	
294	Steinebach an der Wied	786	375	1	2	28	35	- 8	-1,0	
296	Stein-Wingert	220	118	1	6	11	-	6	2,8	
299	Streithausen	557	247	-	4	21	30	- 13	-2,3	
301	Wahlrod	871	434	7	6	26	35	- 8	-0,9	
306	Welkenbach	151	75	2	1	10	11	-	-	
310	Wied	497	253	5	2	11	19	- 5	-1,0	
313	Winkelbach	251	124	2	1	13	10	4	1,6	
03	VG Höhr-Grenzhausen	13 995	7 194	44	59	370	391	- 36	-0,3	
030	Hilgert	1 488	757	3	7	47	30	13	0,9	
031	Hillscheid	2 613	1 306	4	7	76	75	- 2	-0,1	
032	Höhr-Grenzhausen, St.	9 625	4 990	36	45	242	282	- 49	-0,5	
040	Kammerforst	269	141	1	-	5	4	2	0,7	
04	VG Montabaur	38 740	19 640	126	213	1 076	1 119	- 130	-0,3	
005	Boden	557	288	3	1	18	15	5	0,9	
008	Daubach	471	229	1	-	9	4	6	1,3	
013	Eitelborn	2 486	1 271	8	10	45	50	- 7	-0,3	
020	Gackebach	590	283	2	2	7	14	- 7	-1,2	
021	Giroud	1 228	616	2	4	39	47	- 10	-0,8	
023	Görgeshausen	800	395	1	-	14	15	-	-	
024	Großholbach	988	485	3	4	44	30	13	1,3	
026	Heilberscheid	674	319	2	3	15	12	2	0,3	
027	Heiligenroth	1 444	728	6	10	49	29	16	1,1	
033	Holler	1 109	577	3	7	35	33	- 2	-0,2	
034	Horbach	716	379	2	17	25	11	- 1	-0,1	
036	Hübingen	533	257	3	1	7	19	- 10	-1,8	
039	Kadenbach	1 429	708	1	4	28	32	- 7	-0,5	
048	Montabaur, St.	12 429	6 487	45	88	392	457	- 108	-0,9	
051	Nentershausen	2 027	1 009	8	4	40	36	8	0,4	
052	Neuhäusel	2 020	1 020	4	6	56	70	- 16	-0,8	
053	Niederelbert	1 600	819	6	9	36	51	- 18	-1,1	
054	Niedererbach	989	507	1	4	31	24	4	0,4	
055	Nornborn	705	371	3	7	12	17	- 9	-1,3	
057	Oberelbert	1 087	537	6	6	28	36	- 8	-0,7	
065	Ruppach-Goldhausen	1 173	589	5	2	41	25	19	1,6	
071	Simmern	1 473	678	7	11	55	29	22	1,5	
072	Stahlhofen	703	356	2	3	18	22	- 5	-0,7	
077	Untershausen	519	250	1	4	13	14	- 4	-0,8	
079	Welschneudorf	990	482	1	6	19	27	- 13	-1,3	

6. Bevölkerung und Bevölkerungsbewegung nach Landkreisen, Verbandsgemeinden und Gemeinden am 30.6.2007

Schlüssel- nummer	Landkreis (LK) Verbandsgemeinde (VG) Gemeinde	Bevölkerung am 30.6.2007		Veränderung im 1. Halbjahr 2007						
		insgesamt	weiblich	Ge- borene	Ge- storbene	Zuge- zogene	Fortge- zogene	Bevölkerungszu- bzw. -abnahme (-)		
										Anzahl
143	noch: LK Westerwaldkreis									
05	VG Ransbach-Baumbach	14 636	7 416	62	65	441	453	- 15	-0,1	
001	Alsbach	571	275	1	1	8	15	- 7	-1,2	
006	Breitenau	691	360	3	3	23	28	- 5	-0,7	
007	Caan	704	351	3	4	14	22	- 9	-1,3	
009	Deesen	676	346	2	2	31	32	- 1	-0,1	
038	Hundsdorf	433	207	2	1	12	10	3	0,7	
050	Nauort	2 310	1 207	9	4	37	47	- 5	-0,2	
059	Oberhaid	401	212	4	-	20	16	8	2,0	
062	Ransbach-Baumbach, St.	7 368	3 721	32	47	236	221	-	-	
068	Sessenbach	518	264	1	2	15	18	- 4	-0,8	
082	Wirscheid	322	149	2	-	14	10	6	1,9	
084	Wittgert	642	324	3	1	31	34	- 1	-0,2	
06	VG Rennerod	17 106	8 516	74	103	454	541	- 116	-0,7	
214	Bretthausen	209	104	-	-	2	1	1	0,5	
218	Elsoff (Ww.)	955	473	3	4	9	33	- 25	-2,6	
237	Hellenhahn-Schellenberg	1 290	657	3	9	12	36	- 30	-2,3	
244	Hornberg	160	75	2	-	6	5	3	1,9	
245	Hüblingen	309	154	3	6	15	7	5	1,6	
246	Irmtraut	817	421	3	7	37	17	16	2,0	
256	Liebenseid	942	474	4	4	19	20	- 1	-0,1	
271	Neunkirchen	560	286	-	-	10	20	- 10	-1,8	
272	Neustadt/Westerwald	571	286	1	8	15	14	- 6	-1,0	
274	Niederroßbach	838	404	2	3	37	39	- 3	-0,4	
278	Nister-Möhrendorf	327	170	2	1	10	14	- 3	-0,9	
282	Oberrod	733	360	3	3	14	19	- 5	-0,7	
283	Oberroßbach	346	149	-	2	6	18	- 14	-3,9	
285	Rehe	983	483	7	4	14	16	1	0,1	
286	Rennerod, St.	3 897	1 970	25	32	115	151	- 43	-1,1	
291	Salzburg	230	101	4	2	20	10	12	5,5	
292	Seck	1 265	594	-	5	42	50	- 13	-1,0	
295	Stein-Neukirch	448	230	3	2	13	16	- 2	-0,4	
302	Waigandshain	217	114	1	1	8	7	1	0,5	
303	Waldmühlen	358	186	1	2	12	11	-	-	
309	Westernohe	959	483	4	5	32	28	3	0,3	
311	Willingen	270	133	-	-	2	6	- 4	-1,5	
315	Zehnhausen bei Rennerod	422	209	3	3	4	3	1	0,2	
07	VG Selters (Ww.)	16 802	8 350	66	84	588	572	- 2	-0,0	
015	Ellenhausen	270	134	1	2	11	14	- 4	-1,5	
018	Freilingen	684	351	1	4	19	27	- 11	-1,6	
019	Freirachdorf	691	354	1	4	25	27	- 5	-0,7	
022	Goddert	433	213	2	2	16	11	5	1,2	
025	Hartenfels	842	408	3	3	14	28	- 14	-1,6	
029	Herschbach	2 922	1 470	9	8	90	71	20	0,7	
041	Krümmel	366	167	1	1	18	24	- 6	-1,6	
044	Marienrachdorf	1 005	514	8	3	38	38	5	0,5	
045	Maroth	260	121	-	-	6	4	2	0,8	
046	Maxsain	1 136	573	5	10	27	43	- 21	-1,8	
056	Nordhofen	578	288	3	1	22	19	5	0,9	
061	Quirnbach	512	255	3	1	15	12	5	1,0	
064	Rückeroth	555	288	1	3	22	14	6	1,1	
066	Schenkelberg	664	326	6	9	12	13	- 4	-0,6	
067	Selters (Ww.), St.	2 742	1 373	14	19	149	107	37	1,4	
069	Sessenhausen	951	466	1	5	20	30	- 14	-1,5	
075	Steinen	238	105	-	1	8	16	- 9	-3,6	
078	Vielbach	593	272	1	1	51	49	2	0,3	
085	Wölferlingen	573	274	3	4	10	11	- 2	-0,3	
221	Ewighausen	235	119	2	-	5	3	4	1,7	
305	Weidenhahn	552	279	1	3	10	11	- 3	-0,5	

6. Bevölkerung und Bevölkerungsbewegung nach Landkreisen, Verbandsgemeinden und Gemeinden am 30.6.2007

Schlüssel- nummer	Landkreis (LK) Verbandsgemeinde (VG) Gemeinde	Bevölkerung am 30.6.2007		Veränderung im 1. Halbjahr 2007						
		insgesamt	weiblich	Ge- borene	Ge- storbene	Zuge- zogene	Fortge- zogene	Bevölkerungszu- bzw. -abnahme (-)		
										Anzahl
143	noch: LK Westerwaldkreis									
08	VG Wallmerod	14 845	7 454	58	67	436	455	- 29	-0,2	
011	Dreikirchen	1 043	528	9	3	32	26	12	1,2	
037	Hundsangen	2 134	1 066	5	6	51	40	10	0,5	
058	Obererbach	512	263	-	1	14	12	1	0,2	
074	Steinefrenz	756	378	2	5	11	25	- 17	-2,2	
080	Weroth	621	318	1	3	18	11	5	0,8	
203	Arnshöfen	158	81	1	1	2	2	-	-	
208	Berod bei Wallmerod	557	270	3	-	21	9	15	2,8	
210	Bilkheim	511	261	3	2	21	17	5	1,0	
220	Ettinghausen	311	157	1	2	10	17	- 8	-2,5	
232	Hahn am See	410	200	1	2	5	12	- 8	-1,9	
239	Herschbach (Oww.)	963	463	2	6	32	28	-	-	
251	Kuhnhöfen	167	84	3	-	3	11	- 5	-2,9	
263	Meudt	1 875	933	9	5	61	72	- 7	-0,4	
266	Molsberg	464	241	1	2	15	17	- 4	-0,9	
273	Niederahr	832	413	3	-	26	25	4	0,5	
281	Oberahr	571	275	-	4	19	23	- 8	-1,4	
290	Salz	926	467	4	2	21	30	- 7	-0,8	
304	Wallmerod	1 306	703	6	16	61	67	- 16	-1,2	
316	Zehnhausen bei Wallmerod	188	90	-	1	3	1	1	0,5	
501	Elbingen	289	134	1	2	5	6	- 2	-0,7	
502	Mähren	251	129	3	4	5	4	-	-	
09	VG Westerburg	23 261	11 708	88	133	670	662	- 37	-0,2	
200	Ailertchen	623	315	2	1	16	25	- 8	-1,3	
207	Bellingen	593	302	3	3	14	12	2	0,3	
209	Berzhahn	488	249	1	2	20	9	10	2,1	
213	Brandscheid	511	245	-	4	9	14	- 9	-1,7	
219	Enspel	278	144	-	2	4	-	2	0,7	
224	Gemünden	1 084	584	2	10	27	27	- 8	-0,7	
226	Girkenroth	607	284	1	1	8	18	- 10	-1,6	
228	Guckheim	923	461	3	1	15	10	7	0,8	
230	Härtlingen	438	220	5	1	8	11	1	0,2	
233	Halbs	370	184	-	9	9	7	- 7	-1,9	
238	Hergenroth	450	232	4	6	17	11	4	0,9	
242	Höhn	3 149	1 524	12	19	96	90	- 1	-0,0	
247	Kaden	614	309	2	2	16	19	- 3	-0,5	
249	Kölbingen	1 099	583	5	3	18	19	1	0,1	
254	Langenhahn	1 440	707	7	3	36	49	- 9	-0,6	
284	Pottum	1 037	523	2	3	46	35	10	1,0	
288	Rotenhain	559	266	3	1	35	32	5	0,9	
289	Rothenbach	906	446	5	6	19	14	4	0,4	
293	Stahlhofen am Wiesensee	331	165	1	3	19	34	- 17	-4,9	
298	Stockum-Püschchen	708	354	1	4	5	13	- 11	-1,5	
307	Weltersburg	275	129	-	6	9	2	1	0,4	
308	Westerburg, St.	5 650	2 900	23	37	199	186	- 1	-0,0	
312	Willmenrod	672	346	3	4	15	15	- 1	-0,1	
314	Winnen	456	236	3	2	10	10	1	0,2	
10	VG Wirges	18 883	9 756	86	118	623	584	7	0,0	
003	Bannberscheid	618	302	1	-	25	32	- 6	-1,0	
010	Dernbach (Ww.)	2 467	1 389	7	38	87	68	- 12	-0,5	
012	Ebernahn	1 227	620	5	5	33	41	- 8	-0,6	
028	Helferskirchen	1 113	577	8	6	36	47	- 9	-0,8	
042	Leuterod	861	399	6	3	29	21	11	1,3	
047	Mogendorf	1 171	576	2	3	57	46	10	0,9	
049	Moschheim	777	384	2	-	18	24	- 4	-0,5	
060	Ötzingen	1 378	686	7	7	42	45	- 3	-0,2	
070	Siershahn	2 837	1 457	12	14	85	87	- 4	-0,1	
073	Staudt	1 089	569	5	5	29	26	3	0,3	
081	Wirges, St.	5 125	2 700	30	36	179	142	31	0,6	

6. Bevölkerung und Bevölkerungsbewegung nach Landkreisen, Verbandsgemeinden und Gemeinden am 30.6.2007

Schlüssel- nummer	Landkreis (LK) Verbandsgemeinde (VG) Gemeinde	Bevölkerung am 30.6.2007		Veränderung im 1. Halbjahr 2007					Bevölkerungszu- bzw. -abnahme (-)	%
		insgesamt	weiblich	Ge- borene	Ge- storbene	Zuge- zogene	Fortge- zogene			
								Anzahl		
143	noch: LK Westerwaldkreis									
275	Niedersayn	220	97	1	1	3	5	- 2	-0,9	
211	Krfr. St. Trier	103 396	54 514	407	504	3 700	3 725	- 122	-0,1	
231	LK Bernkastel-Wittlich	113 303	57 328	404	665	3 083	2 985	- 163	-0,1	
134	Wittlich, St.	17 825	9 109	70	74	607	604	- 1	-0,0	
502	Morbach	11 022	5 451	43	50	153	179	- 33	-0,3	
01	VG Bernkastel-Kues	23 010	11 661	79	148	698	641	- 12	-0,1	
008	Bernkastel-Kues, St.	6 732	3 529	23	43	227	207	-	-	
012	Brauneberg	1 177	570	-	3	47	32	12	1,0	
016	Burgen	568	294	-	11	15	28	- 24	-4,1	
030	Erden	394	196	2	2	6	10	- 4	-1,0	
040	Gornhausen	228	117	-	1	2	3	- 2	-0,9	
041	Graach an der Mosel	724	330	3	4	15	13	1	0,1	
056	Hochscheid	257	124	1	-	7	1	7	2,8	
066	Kesten	347	167	4	4	12	12	-	-	
070	Kleinich	720	353	6	7	32	19	12	1,7	
071	Kommen	287	148	2	-	6	7	1	0,3	
075	Lieser	1 147	589	4	13	45	55	- 19	-1,6	
076	Lösnich	427	214	2	5	15	18	- 6	-1,4	
077	Longkamp	1 187	589	4	4	17	24	- 7	-0,6	
081	Maring-Noviant	1 510	745	8	10	50	34	14	0,9	
087	Monzelfeld	1 239	626	2	4	11	34	- 25	-2,0	
090	Mülheim (Mosel)	976	490	6	9	34	28	3	0,3	
125	Ürzig	897	448	5	6	37	26	10	1,1	
126	Velden	943	468	-	6	42	36	-	-	
133	Wintrich	962	488	2	4	21	21	- 2	-0,2	
136	Zeltingen-Rachtig	2 288	1 176	5	12	57	33	17	0,7	
02	VG Kröv-Bausendorf	8 970	4 531	23	67	272	242	- 14	-0,2	
004	Bausendorf	1 319	658	5	6	39	56	- 18	-1,3	
005	Bengel	914	445	3	3	35	22	13	1,4	
020	Diefenbach	67	33	-	-	4	8	- 4	-5,6	
033	Flußbach	465	227	-	4	31	17	10	2,2	
057	Hontheim	846	425	2	5	21	11	7	0,8	
067	Kinderbeuern	1 100	523	4	7	49	45	1	0,1	
068	Kinheim	819	436	2	8	28	23	- 1	-0,1	
072	Kröv	2 262	1 167	6	27	41	41	- 21	-0,9	
110	Reil	1 112	584	1	7	22	19	- 3	-0,3	
132	Willwerscheid	66	33	-	-	2	-	2	3,1	
03	VG Manderscheid	7 899	3 947	33	42	196	209	- 22	-0,3	
009	Bettenfeld	674	343	2	4	8	21	- 15	-2,2	
021	Dierfeld	8	3	-	-	-	-	-	-	
025	Eckfeld	362	179	1	3	4	5	- 3	-0,8	
026	Eisenschmitt	322	163	2	5	8	7	- 2	-0,6	
036	Gipperath	252	125	-	-	6	9	- 3	-1,2	
044	Greimerath	232	121	3	-	1	5	- 1	-0,4	
046	Großlittgen	1 038	513	6	3	51	34	20	2,0	
049	Hasborn	557	256	1	5	11	12	- 5	-0,9	
065	Karl	209	119	2	1	4	7	- 2	-0,9	
074	Laufeld	505	253	2	3	10	7	2	0,4	
080	Manderscheid, St.	1 321	691	6	7	44	40	3	0,2	
082	Meerfeld	365	173	3	1	4	6	-	-	
091	Musweiler	59	26	-	1	-	-	- 1	-1,7	
095	Niederöfflingen	461	228	2	1	8	4	5	1,1	
096	Niederscheidweiler	270	129	-	1	6	9	- 4	-1,5	
100	Oberöfflingen	295	142	1	2	7	5	1	0,3	

6. Bevölkerung und Bevölkerungsbewegung nach Landkreisen, Verbandsgemeinden und Gemeinden am 30.6.2007

Schlüssel- nummer	Landkreis (LK) Verbandsgemeinde (VG) Gemeinde	Bevölkerung am 30.6.2007		Veränderung im 1. Halbjahr 2007						
		insgesamt	weiblich	Ge- borene	Ge- storbene	Zuge- zogene	Fortge- zogene	Bevölkerungszu- bzw. -abnahme (-)		
										Anzahl
231	noch: LK Bernkastel-Wittlich									
101	Oberscheidweiler	199	108	1	2	2	2	- 1	-0,5	
104	Pantenburg	249	134	-	1	6	12	- 7	-2,7	
114	Schladt	119	55	-	2	7	7	- 2	-1,7	
116	Schwarzenborn	52	26	-	-	1	1	-	-	
127	Wallscheid	350	160	1	-	8	16	- 7	-2,0	
05	VG Neumagen-Dhron	5 777	2 919	18	41	93	129	- 59	-1,0	
086	Minheim	478	243	3	5	6	9	- 5	-1,0	
092	Neumagen-Dhron	2 260	1 138	9	20	38	53	- 26	-1,1	
105	Piesport	1 944	979	4	15	32	42	- 21	-1,1	
207	Trittenheim	1 095	559	2	1	17	25	- 7	-0,6	
06	VG Thalfang am Erbeskopf	7 452	3 747	23	69	188	177	- 35	-0,5	
006	Berglicht	499	260	-	5	5	7	- 7	-1,4	
017	Burtscheid	123	67	1	2	1	4	- 4	-3,1	
018	Deuselbach	262	142	1	2	17	8	8	3,1	
019	Dhronecken	124	66	-	2	3	2	- 1	-0,8	
032	Etgert	56	29	-	2	-	1	- 3	-5,1	
035	Gielert	171	89	1	-	5	9	- 3	-1,7	
042	Gräfendhron	115	56	-	-	-	3	- 3	-2,5	
054	Hilscheid	262	132	-	3	1	4	- 6	-2,2	
058	Horath	457	213	2	1	15	10	6	1,3	
064	Immert	173	89	2	-	1	1	2	1,2	
078	Lückenburg	101	53	-	-	2	5	- 3	-2,9	
079	Malborn	1 421	720	1	16	27	22	- 10	-0,7	
083	Merschbach	40	19	-	-	2	10	- 8	-16,7	
093	Neunkirchen	131	62	2	2	-	1	- 1	-0,8	
112	Rorodt	59	32	2	-	8	5	5	9,3	
115	Schönberg	235	112	1	-	6	3	4	1,7	
122	Talling	227	108	1	-	7	5	3	1,3	
123	Thalfang	1 758	884	6	26	69	56	- 7	-0,4	
202	Breit	282	127	-	1	1	5	- 5	-1,7	
203	Büdllich	203	94	-	3	1	4	- 6	-2,9	
204	Heidenburg	753	393	3	4	17	12	4	0,5	
07	VG Traben-Trarbach	9 592	4 900	32	72	256	252	- 36	-0,4	
014	Burg (Mosel)	442	221	4	3	15	15	1	0,2	
029	Enkirch	1 642	830	2	9	32	37	- 12	-0,7	
120	Starkenburg	241	120	1	2	4	5	- 2	-0,8	
124	Traben-Trarbach, St.	6 012	3 097	21	51	180	169	- 19	-0,3	
206	Lötzbeuren	493	244	2	2	12	18	- 6	-1,2	
501	Irmenach	762	388	2	5	13	8	2	0,3	
08	VG Wittlich-Land	21 756	11 063	83	102	620	552	49	0,2	
001	Altrich	1 532	772	8	8	25	31	- 6	-0,4	
003	Arenrath	337	163	-	-	6	5	1	0,3	
007	Bergweiler	885	438	3	2	31	24	8	0,9	
010	Binsfeld	1 129	586	4	1	28	23	8	0,7	
013	Bruch	486	266	3	4	9	10	- 2	-0,4	
022	Dierscheid	164	87	-	1	2	3	- 2	-1,2	
023	Dodenburg	109	54	-	-	3	1	2	1,9	
024	Dreis	1 384	683	2	5	39	29	7	0,5	
031	Esch	417	204	1	1	11	9	2	0,5	
037	Gladbach	355	188	-	5	11	4	2	0,6	
050	Heckenmünster	113	62	1	-	8	5	4	3,7	
051	Heidweiler	198	101	1	1	1	2	- 1	-0,5	
053	Hetzerath	2 009	1 025	5	8	82	42	37	1,9	
062	Hupperath	607	297	3	2	11	13	- 1	-0,2	
069	Klausen	1 338	688	4	4	47	52	- 5	-0,4	
085	Minderlittgen	663	331	3	-	18	30	- 9	-1,3	
103	Osann-Monzel	1 661	834	6	4	53	45	10	0,6	

6. Bevölkerung und Bevölkerungsbewegung nach Landkreisen, Verbandsgemeinden und Gemeinden am 30.6.2007

Schlüssel- nummer	Landkreis (LK) Verbandsgemeinde (VG) Gemeinde	Bevölkerung am 30.6.2007		Veränderung im 1. Halbjahr 2007						
		insgesamt	weiblich	Ge- borene	Ge- storbene	Zuge- zogene	Fortge- zogene	Bevölkerungszu- bzw. -abnahme (-)		
										Anzahl
231	noch: LK Bernkastel-Wittlich									
107	Platten	904	467	9	3	33	21	18	2,0	
108	Plein	663	347	5	3	25	28	- 1	-0,2	
111	Rivenich	723	362	4	5	29	29	- 1	-0,1	
113	Salmthal	2 410	1 262	6	22	61	53	- 8	-0,3	
117	Sehlem	891	454	4	4	18	27	- 9	-1,0	
503	Landscheid	2 056	1 041	9	13	51	50	- 3	-0,1	
504	Niersbach	722	351	2	6	18	16	- 2	-0,3	
232	LK Eifelkreis Bitburg-Prüm	95 255	48 041	393	512	2 758	2 792	- 154	-0,2	
018	Bitburg, St.	12 932	6 817	64	56	360	378	- 10	-0,1	
01	VG Arzfeld	9 787	4 893	43	60	195	234	- 56	-0,6	
201	Arzfeld	1 338	658	8	8	34	32	2	0,1	
211	Dackscheid	158	78	-	-	-	2	- 2	-1,3	
212	Dahren	352	171	1	4	6	7	- 4	-1,1	
213	Daleiden	903	465	1	3	19	24	- 7	-0,8	
214	Dasburg	227	117	2	2	12	7	5	2,3	
217	Eilscheid	42	22	1	2	-	-	- 1	-2,3	
220	Eschfeld	180	96	1	1	1	7	- 6	-3,2	
221	Euscheid	148	62	1	-	-	8	- 7	-4,5	
229	Großkampenberg	163	73	-	1	1	4	- 4	-2,4	
233	Hargarten	92	47	-	1	3	3	- 1	-1,1	
234	Harspelt	82	38	-	-	2	1	1	1,2	
240	Herzfeld	39	17	-	-	-	1	- 1	-2,5	
245	Irrhausen	240	120	-	2	8	3	3	1,3	
246	Jucken	181	96	1	-	4	9	- 4	-2,2	
247	Kesfeld	88	34	-	-	4	5	- 1	-1,1	
248	Kickeshausen	37	20	1	-	-	-	1	2,8	
249	Kinzenburg	39	18	-	1	-	-	- 1	-2,5	
253	Krautscheid	258	125	1	2	2	1	-	-	
254	Lambertsberg	339	174	4	4	8	14	- 6	-1,7	
255	Lascheid	70	33	-	-	2	1	1	1,4	
258	Lauperath	113	58	-	-	-	2	- 2	-1,7	
259	Leidenborn	166	90	1	-	3	5	- 1	-0,6	
260	Lichtenborn	353	188	2	3	9	4	4	1,1	
261	Lierfeld	88	43	-	-	2	-	2	2,3	
262	Lünebach	557	295	3	5	10	8	-	-	
263	Lützkampen	382	193	5	3	3	11	- 6	-1,5	
264	Manderscheid	48	18	-	-	2	3	- 1	-2,0	
267	Mauel	66	31	-	1	-	2	- 3	-4,3	
270	Merlscheid	40	24	-	-	2	-	2	5,3	
277	Niederpierscheid	43	23	-	-	3	1	2	4,9	
285	Oberpierscheid	376	194	2	-	3	8	- 3	-0,8	
287	Olmscheid	144	71	-	-	-	5	- 5	-3,4	
291	Pintesfeld	41	16	1	1	1	2	- 1	-2,4	
293	Plütscheid	316	161	1	2	17	12	4	1,3	
294	Preischeid	182	88	3	1	2	1	3	1,7	
297	Reiff	55	27	-	-	-	-	-	-	
298	Reipeldingen	71	35	-	-	5	3	2	2,9	
301	Roscheid	67	34	-	1	1	3	- 3	-4,3	
309	Sengerich	19	10	-	-	-	-	-	-	
310	Sevenig (Our)	59	25	-	-	1	3	- 2	-3,3	
315	Strickscheid	35	16	-	-	-	-	-	-	
322	Waxweiler	1 116	566	3	10	24	27	- 10	-0,9	
333	Üttfeld	474	223	-	2	1	5	- 6	-1,3	
02	VG Bitburg-Land	16 794	8 394	77	94	529	545	- 34	-0,2	
009	Baustert	529	248	6	3	16	23	- 4	-0,8	
013	Bettingen	1 003	485	5	6	24	34	- 11	-1,1	

6. Bevölkerung und Bevölkerungsbewegung nach Landkreisen, Verbandsgemeinden und Gemeinden am 30.6.2007

Schlüssel- nummer	Landkreis (LK) Verbandsgemeinde (VG) Gemeinde	Bevölkerung am 30.6.2007		Veränderung im 1. Halbjahr 2007						
		insgesamt	weiblich	Ge- borene	Ge- storbene	Zuge- zogene	Fortge- zogene	Bevölkerungszu- bzw. -abnahme (-)		
										Anzahl
232	noch: LK Eifelkreis Bitburg-Prüm									
014	Bickendorf	467	221	2	2	9	13	- 4	-0,8	
015	Biersdorf am See	546	292	5	9	22	24	- 6	-1,1	
017	Birtlingen	73	38	-	-	3	3	-	-	
020	Brecht	261	136	2	-	4	3	3	1,2	
021	Brimingen	74	38	-	-	5	1	4	5,7	
024	Dahlem	255	129	-	-	9	2	7	2,8	
026	Dockendorf	197	101	-	2	12	7	3	1,5	
027	Dudeldorf	1 054	523	6	8	33	34	- 3	-0,3	
029	Echtershausen	108	50	1	2	9	3	5	4,9	
030	Ehlenz	440	216	-	2	6	21	- 17	-3,7	
032	Enzen	47	25	-	1	1	2	- 2	-4,1	
034	Eßlingen	58	30	-	-	7	7	-	-	
036	Feilsdorf	34	17	-	-	-	-	-	-	
039	Fließem	690	347	-	6	21	23	- 8	-1,1	
044	Gondorf	288	146	-	1	8	4	3	1,1	
045	Halsdorf	93	44	-	-	3	4	- 1	-1,1	
046	Hamm	18	10	1	-	19	18	1	5,9	
048	Heilenbach	121	66	-	-	-	4	- 4	-3,2	
052	Hisel	14	9	-	-	-	1	- 1	-6,7	
057	Hütterscheid	212	104	3	3	10	7	3	1,4	
058	Hüttingen an der Kyll	319	160	-	2	-	3	- 5	-1,5	
060	Idenheim	442	240	2	1	10	23	- 12	-2,6	
061	Idesheim	402	196	2	1	7	7	1	0,2	
062	Ingendorf	234	112	-	3	13	6	4	1,7	
074	Ließem	92	49	-	1	2	-	1	1,1	
077	Meckel	380	195	1	1	9	8	1	0,3	
079	Messerich	521	268	5	2	19	13	9	1,8	
081	Metterich	472	237	1	3	20	17	1	0,2	
083	Mülbach	115	55	1	1	2	5	- 3	-2,5	
086	Nattenheim	513	259	4	3	20	18	3	0,6	
091	Niederstedem	232	109	3	-	7	9	1	0,4	
092	Niederweiler	87	47	-	-	3	4	- 1	-1,1	
097	Oberstedem	80	42	-	-	2	1	1	1,3	
098	Oberweiler	138	59	-	1	5	10	- 6	-4,2	
099	Oberweis	550	287	5	3	15	17	-	-	
100	Olsdorf	99	54	-	-	-	1	- 1	-1,0	
109	Rittersdorf	1 401	717	8	7	58	44	15	1,1	
111	Röhl	437	215	1	3	19	5	12	2,8	
115	Scharfbillig	72	37	-	1	2	1	-	-	
118	Schleid	389	195	1	3	19	5	12	3,2	
119	Seffern	340	176	1	1	5	11	- 6	-1,7	
120	Sefferweich	230	110	-	1	5	5	- 1	-0,4	
124	Stockem	88	45	1	1	1	1	-	-	
125	Sülm	446	214	3	-	5	19	- 11	-2,4	
126	Trimport	294	138	-	1	3	7	- 5	-1,7	
133	Wettlingen	53	29	-	-	-	1	- 1	-1,9	
134	Wiersdorf	223	97	1	1	5	6	- 1	-0,4	
137	Wolsfeld	761	377	3	4	27	47	- 21	-2,7	
501	Wißmannsdorf	802	400	3	4	25	13	11	1,4	
03	VG Irrel	8 733	4 395	35	45	373	284	79	0,9	
002	Alsdorf	380	211	-	2	10	13	- 5	-1,3	
019	Bollendorf	1 622	806	6	5	66	49	18	1,1	
028	Echternacherbrück	669	348	3	2	46	25	22	3,4	
033	Ernzen	433	215	1	4	12	4	5	1,2	
037	Ferschweiler	884	449	6	4	42	36	8	0,9	
053	Holsthum	564	279	1	3	15	11	2	0,4	
063	Irrel	1 410	710	5	13	67	39	20	1,4	
065	Kaschenbach	60	27	-	-	1	-	1	1,7	
078	Menningen	195	111	-	2	2	-	-	-	
082	Minden	149	81	-	1	25	34	- 10	-6,3	

6. Bevölkerung und Bevölkerungsbewegung nach Landkreisen, Verbandsgemeinden und Gemeinden am 30.6.2007

Schlüssel- nummer	Landkreis (LK) Verbandsgemeinde (VG) Gemeinde	Bevölkerung am 30.6.2007		Veränderung im 1. Halbjahr 2007					Bevölkerungszu- bzw. -abnahme (-)	
		insgesamt	weiblich	Ge- borene	Ge- storbene	Zuge- zogene	Fortge- zogene			
								Anzahl		
232	noch: LK Eifelkreis Bitburg-Prüm									
093	Niederweis	205	101	-	1	4	7	- 4	-1,9	
103	Peffingen	235	114	4	1	9	4	8	3,5	
108	Prümzurley	556	274	3	1	21	19	4	0,7	
114	Schankweiler	190	98	1	-	1	7	- 5	-2,6	
131	Wallendorf	391	197	2	3	19	22	- 4	-1,0	
218	Eisenach	360	172	2	3	13	10	2	0,6	
225	Gilzem	430	202	1	-	20	4	17	4,1	
04	VG Kyllburg	8 020	4 011	22	40	215	204	- 7	-0,1	
007	Badem	1 083	551	3	4	19	21	- 3	-0,3	
035	Etteldorf	25	11	-	-	-	1	- 1	-3,8	
043	Gindorf	331	170	2	1	10	4	7	2,2	
070	Kyllburg, St.	967	485	-	6	23	43	- 26	-2,6	
071	Kyllburgweiler	104	53	-	-	1	3	- 2	-1,9	
075	Malberg	642	330	3	5	28	30	- 4	-0,6	
076	Malbergweich	401	200	1	1	18	4	14	3,6	
087	Neidenbach	888	455	2	6	19	12	3	0,3	
101	Orsfeld	155	74	1	-	14	12	3	2,0	
105	Pickließem	292	141	-	2	4	2	-	-	
113	Sankt Thomas	297	141	1	2	9	13	- 5	-1,7	
129	Usch	67	30	-	-	2	5	- 3	-4,3	
135	Wilsecker	192	93	-	-	6	3	3	1,6	
203	Balesfeld	215	108	-	3	14	5	6	2,9	
210	Burbach	637	317	-	4	23	16	3	0,5	
228	Gransdorf	309	153	4	1	5	5	3	1,0	
273	Neuheilenbach	267	131	-	2	2	6	- 6	-2,2	
282	Oberkail	606	297	2	1	8	7	2	0,3	
306	Seinsfeld	165	82	1	1	1	5	- 4	-2,4	
313	Steinborn	226	113	1	1	4	5	- 1	-0,4	
331	Zendscheid	151	76	1	-	5	2	4	2,7	
05	VG Neuerburg	9 631	4 755	41	59	283	282	- 17	-0,2	
001	Affler	31	12	-	-	-	1	- 1	-3,1	
003	Altscheid	99	50	1	-	-	-	1	1,0	
004	Ammeldingen an der Our	9	1	-	-	-	-	-	-	
005	Ammeldingen bei Neuerburg	280	124	2	3	6	6	- 1	-0,4	
008	Bauler	80	37	-	2	3	3	- 2	-2,4	
011	Berkoth	94	41	-	3	4	1	-	-	
012	Berscheid	66	37	-	1	-	-	- 1	-1,5	
016	Biesdorf	257	115	-	-	2	2	-	-	
022	Burg	20	15	-	1	2	3	- 2	-9,1	
025	Dauwelshausen	89	41	-	2	3	2	- 1	-1,1	
031	Emmelbaum	70	36	1	1	-	3	- 3	-4,1	
038	Fischbach-Oberraden	61	33	-	-	4	1	3	5,2	
040	Geichlingen	402	201	2	2	11	5	6	1,5	
041	Gemünd	15	8	-	-	-	5	- 5	-25,0	
042	Gentingen	59	27	-	-	-	-	-	-	
047	Heilbach	131	56	-	1	3	3	- 1	-0,8	
049	Herbstmühle	30	14	-	-	-	1	- 1	-3,2	
054	Hommerdingen	52	29	-	-	-	3	- 3	-5,5	
056	Hütten	47	21	-	1	-	1	- 2	-4,1	
059	Hüttingen bei Lahr	116	57	-	-	1	-	1	0,9	
064	Karlshausen	353	181	2	1	7	8	-	-	
066	Keppeshausen	22	13	-	-	-	-	-	-	
067	Körperich	1 109	563	3	9	46	31	9	0,8	
068	Koxhausen	100	53	2	-	1	8	- 5	-4,8	
069	Kruchten	393	203	2	3	12	14	- 3	-0,8	
072	Lahr	182	91	3	1	2	3	1	0,6	
073	Leimbach	62	29	-	-	1	5	- 4	-6,1	
080	Mettendorf	1 126	564	7	4	24	18	9	0,8	
084	Muxerath	52	28	1	-	-	1	-	-	

6. Bevölkerung und Bevölkerungsbewegung nach Landkreisen, Verbandsgemeinden und Gemeinden am 30.6.2007

Schlüssel- nummer	Landkreis (LK) Verbandsgemeinde (VG) Gemeinde	Bevölkerung am 30.6.2007		Veränderung im 1. Halbjahr 2007						
		insgesamt	weiblich	Ge- borene	Ge- storbene	Zuge- zogene	Fortge- zogene	Bevölkerungszu- bzw. -abnahme (-)		
										Anzahl
232	noch: LK Eifelkreis Bitburg-Prüm									
085	Nasingen	50	22	-	-	2	-	2	4,2	
088	Neuerburg, St.	1 517	745	5	13	64	72	- 16	-1,0	
089	Niedergeckler	44	21	-	1	-	-	- 1	-2,2	
090	Niederraden	36	17	-	-	1	3	- 2	-5,3	
094	Niehl	61	31	1	1	-	2	- 2	-3,2	
095	Nusbaum	455	226	2	3	20	18	1	0,2	
096	Obergeckler	161	73	1	1	2	4	- 2	-1,2	
102	Utscheid	490	242	1	1	14	10	4	0,8	
106	Plascheid	75	34	-	1	9	2	6	8,7	
110	Rodershausen	182	87	1	-	2	6	- 3	-1,6	
112	Roth an der Our	185	99	-	1	10	5	4	2,2	
116	Scheitenkorb	28	15	1	-	1	-	2	7,7	
117	Scheuern	49	24	1	-	3	7	- 3	-5,8	
121	Sevenig bei Neuerburg	58	26	1	-	3	-	4	7,4	
122	Sinspelt	440	220	-	-	10	15	- 5	-1,1	
127	Übereisenbach	46	29	-	1	-	2	- 3	-6,1	
128	Uppershausen	76	37	1	-	2	-	3	4,1	
130	Waldhof-Falkenstein	36	18	-	-	-	2	- 2	-5,3	
132	Weidingen	190	92	-	1	7	3	3	1,6	
138	Zweifelscheid	45	17	-	-	1	3	- 2	-4,3	
06	VG Prüm	21 436	10 727	75	111	574	633	- 95	-0,4	
202	Auw bei Prüm	667	322	1	5	18	14	-	-	
206	Bleialf	1 176	587	5	7	20	29	- 11	-0,9	
207	Brandscheid	341	166	1	3	13	2	9	2,7	
208	Buchet	265	133	-	-	1	3	- 2	-0,7	
209	Büdesheim	603	291	2	1	21	17	5	0,8	
216	Dingdorf	97	40	2	-	-	4	- 2	-2,0	
222	Feuerscheid	357	170	2	-	12	14	-	-	
223	Fleringen	334	151	2	3	11	8	2	0,6	
224	Giesdorf	131	65	-	1	17	6	10	8,3	
226	Weinsheim	1 006	504	3	4	35	48	- 14	-1,4	
227	Gondenbrett	475	231	1	2	5	13	- 9	-1,9	
230	Großlangenfeld	136	73	-	1	-	1	- 2	-1,4	
231	Habscheid	571	280	2	3	19	12	6	1,1	
236	Heckhuscheid	142	64	-	1	2	3	- 2	-1,4	
238	Heisdorf	100	47	-	-	4	6	- 2	-2,0	
250	Kleinlangenfeld	144	71	-	-	1	5	- 4	-2,7	
256	Lasel	337	165	1	1	19	8	11	3,4	
265	Masthorn	71	39	-	-	-	-	-	-	
266	Matzerath	54	27	1	-	-	1	-	-	
271	Mützenich	117	62	-	-	2	5	- 3	-2,5	
272	Neuendorf	106	50	1	-	4	2	3	2,9	
276	Niederlauch	49	25	-	-	-	1	- 1	-2,0	
279	Nimshuscheid	291	145	1	-	16	13	4	1,4	
280	Nimsreuland	115	60	-	1	-	4	- 5	-4,2	
283	Oberlascheid	154	72	1	2	12	2	9	6,2	
284	Oberlauch	63	29	-	-	-	-	-	-	
288	Olzheim	553	259	1	3	12	15	- 5	-0,9	
290	Orlenbach	202	96	-	2	5	10	- 7	-3,3	
292	Pittenbach	95	41	-	-	3	4	- 1	-1,0	
295	Pronsfeld	958	497	3	2	34	34	1	0,1	
296	Prüm, St.	5 284	2 700	14	31	149	191	- 59	-1,1	
300	Rommersheim	645	340	4	2	21	21	2	0,3	
302	Roth bei Prüm	444	208	1	5	12	23	- 15	-3,3	
304	Schönecken	1 544	790	5	10	32	43	- 16	-1,0	
305	Schwirzheim	421	206	5	1	6	3	7	1,7	
307	Seiwerath	151	81	2	2	6	8	- 2	-1,3	
308	Sellerich	298	151	2	2	2	7	- 5	-1,7	
318	Waltersheim	769	385	4	8	23	15	4	0,5	
320	Watzerath	427	230	3	1	4	6	-	-	

6. Bevölkerung und Bevölkerungsbewegung nach Landkreisen, Verbandsgemeinden und Gemeinden am 30.6.2007

Schlüssel- nummer	Landkreis (LK) Verbandsgemeinde (VG) Gemeinde	Bevölkerung am 30.6.2007		Veränderung im 1. Halbjahr 2007					Bevölkerungszu- bzw. -abnahme (-)	%
		insgesamt	weiblich	Ge- borene	Ge- storbene	Zuge- zogene	Fortge- zogene			
								Anzahl		
232	noch: LK Eifelkreis Bitburg-Prüm									
321	Wawern	307	143	3	-	11	3	11	3,7	
327	Winringen	67	38	-	1	1	-	-	-	
328	Winterscheid	151	79	-	1	-	1	- 2	-1,3	
329	Winterspelt	810	406	1	5	13	21	- 12	-1,5	
332	Hersdorf	408	208	1	-	8	7	2	0,5	
07	VG Speicher	7 922	4 049	36	47	229	232	- 14	-0,2	
006	Auw an der Kyll	161	78	-	2	9	8	- 1	-0,6	
010	Beilingen	363	187	1	2	7	16	- 10	-2,7	
050	Herforst	1 140	591	4	4	27	34	- 7	-0,6	
055	Hosten	196	96	-	-	3	4	- 1	-0,5	
104	Philippsheim	112	53	1	1	3	5	- 2	-1,8	
107	Preist	715	372	9	6	21	13	11	1,6	
123	Speicher	3 122	1 611	11	21	114	116	- 12	-0,4	
289	Orenhofen	1 301	656	5	4	21	24	- 2	-0,2	
311	Spangdahlem	812	405	5	7	24	12	10	1,2	
233	LK Vulkaneifel									
		62 980	31 844	238	321	1 680	1 778	- 181	-0,3	
01	VG Daun	23 782	12 002	77	118	596	658	- 103	-0,4	
006	Betteldorf	293	148	-	-	12	9	3	1,0	
008	Bleckhausen	314	166	1	2	3	5	- 3	-0,9	
011	Brockscheid	214	105	-	-	1	-	1	0,5	
014	Darscheid	835	448	1	2	24	14	9	1,1	
016	Demerath	316	162	1	2	6	4	1	0,3	
017	Deudesfeld	399	203	-	-	13	9	4	1,0	
018	Dockweiler	665	318	3	3	20	29	- 9	-1,3	
020	Dreis-Brück	920	480	6	3	13	26	- 10	-1,1	
021	Ellscheid	288	145	1	-	8	8	1	0,3	
025	Gefell	99	40	1	-	-	1	-	-	
027	Gillenfeld	1 447	729	9	8	30	28	3	0,2	
030	Hinterweiler	225	117	-	2	5	-	3	1,4	
031	Hörscheid	142	73	-	-	2	3	- 1	-0,7	
034	Immerath	259	123	4	-	7	11	-	-	
039	Kirchweiler	380	186	1	1	6	14	- 8	-2,1	
040	Kradenbach	154	80	1	1	2	3	- 1	-0,6	
042	Mehren	1 410	723	-	15	62	39	8	0,6	
043	Meisburg	253	131	-	1	6	3	2	0,8	
046	Mückeln	227	106	-	1	5	5	- 1	-0,4	
049	Nerdlen	217	108	2	-	-	4	- 2	-0,9	
052	Niederstadtfeld	485	240	-	2	7	25	- 20	-4,0	
055	Oberstadtfeld	603	299	-	5	14	15	- 6	-1,0	
061	Sarmersbach	194	90	-	-	2	3	- 1	-0,5	
062	Saxler	80	41	-	-	-	3	- 3	-3,6	
063	Schalkenmehren	609	302	2	1	37	36	2	0,3	
064	Schönbach	280	133	2	-	3	7	- 2	-0,7	
065	Schutz	145	76	-	-	3	6	- 3	-2,0	
067	Steineberg	253	124	2	-	15	7	10	4,1	
068	Steiningen	205	102	-	-	4	4	-	-	
070	Strohn	498	233	1	1	18	16	2	0,4	
071	Strotzbüsch	435	220	-	6	10	11	- 7	-1,6	
074	Udler	303	155	-	-	-	2	- 2	-0,7	
075	Üdersdorf	1 114	571	2	3	18	30	- 13	-1,2	
077	Utzerath	188	90	1	2	9	9	- 1	-0,5	
079	Wallenborn	475	225	1	3	7	8	- 3	-0,6	
081	Weidenbach	269	136	-	1	5	6	- 2	-0,7	
084	Winkel (Eifel)	154	78	-	2	3	2	- 1	-0,6	
501	Daun, St.	8 435	4 296	35	51	216	253	- 53	-0,6	

6. Bevölkerung und Bevölkerungsbewegung nach Landkreisen, Verbandsgemeinden und Gemeinden am 30.6.2007

Schlüssel- nummer	Landkreis (LK) Verbandsgemeinde (VG) Gemeinde	Bevölkerung am 30.6.2007		Veränderung im 1. Halbjahr 2007						
		insgesamt	weiblich	Ge- borene	Ge- storbene	Zuge- zogene	Fortge- zogene	Bevölkerungszu- bzw. -abnahme (-)		
										Anzahl
233	noch: LK Vulkaneifel									
02	VG Gerolstein	14 073	7 159	49	63	392	406	- 28	-0,2	
004	Berlingen	192	92	-	-	3	11	- 8	-4,0	
026	Gerolstein, St.	7 521	3 887	29	34	222	226	- 9	-0,1	
033	Hohenfels-Essingen	364	178	-	-	12	15	- 3	-0,8	
036	Kalenborn-Scheuern	482	246	1	-	7	16	- 8	-1,6	
050	Neroth	906	459	-	3	29	19	7	0,8	
056	Pelm	1 035	520	8	8	33	29	4	0,4	
058	Rockeskyll	276	134	1	-	10	21	- 10	-3,5	
060	Salm	347	166	2	2	6	11	- 5	-1,4	
204	Birresborn	1 233	627	1	8	39	27	5	0,4	
209	Densborn	598	285	2	4	4	6	- 4	-0,7	
211	Duppach	298	154	1	2	8	8	- 1	-0,3	
223	Kopp	192	106	-	-	5	5	-	-	
227	Mürtenbach	629	305	4	2	14	12	4	0,6	
03	VG Hillesheim	8 824	4 560	48	45	292	262	33	0,4	
002	Basberg	67	39	1	-	-	4	- 3	-4,3	
005	Berndorf	534	270	2	1	10	16	- 5	-0,9	
019	Dohm-Lammersdorf	168	87	1	1	5	1	4	2,4	
029	Hillesheim, St.	3 216	1 715	14	22	126	120	- 2	-0,1	
038	Kerpen (Eifel)	422	226	1	-	17	22	- 4	-0,9	
053	Oberbettingen	701	358	7	4	38	17	24	3,5	
054	Oberehe-Stroheich	345	172	2	4	8	9	- 3	-0,9	
076	Üxheim	1 401	705	4	7	31	31	- 3	-0,2	
080	Walsdorf	920	462	7	4	34	30	7	0,8	
083	Wiesbaum	607	302	6	1	16	2	19	3,2	
229	Nohn	443	224	3	1	7	10	- 1	-0,2	
04	VG Kelberg	7 440	3 635	36	35	158	169	- 10	-0,1	
003	Beinhausen	78	36	-	1	4	3	-	-	
010	Boxberg	211	107	3	1	2	6	- 2	-0,9	
032	Hörschhausen	162	78	-	2	1	2	- 3	-1,8	
037	Katzwinkel	129	56	1	-	6	-	7	5,7	
048	Neichen	142	69	-	1	2	5	- 4	-2,7	
201	Arbach	151	78	2	2	-	2	- 2	-1,3	
202	Bereborn	115	61	-	-	3	3	-	-	
203	Berenbach	182	86	-	-	7	2	5	2,8	
205	Bodenbach	237	118	1	2	4	7	- 4	-1,7	
206	Bongard	257	121	1	3	3	1	-	-	
207	Borler	86	38	-	-	1	-	1	1,2	
208	Brücktal	95	43	-	-	3	4	- 1	-1,0	
210	Drees	152	84	-	1	1	1	- 1	-0,7	
212	Gelenberg	103	50	1	-	1	-	2	2,0	
213	Gunderath	127	60	-	-	5	3	2	1,6	
215	Höchstberg	362	186	-	1	5	12	- 8	-2,2	
216	Horperath	124	67	-	-	-	-	-	-	
217	Kaperich	176	86	1	3	3	3	- 2	-1,1	
218	Kelberg	1 965	942	12	9	38	56	- 15	-0,8	
220	Kirsbach	82	36	-	1	4	-	3	3,8	
221	Kötterichen	122	62	-	1	3	-	2	1,7	
222	Kolverath	113	61	-	2	1	1	- 2	-1,7	
224	Lirstal	230	118	2	1	6	9	- 2	-0,9	
225	Mannebach	236	109	4	1	-	3	-	-	
226	Mosbruch	164	87	1	1	3	3	-	-	
228	Nitz	48	17	-	-	-	1	- 1	-2,0	
230	Oberelz	139	69	1	1	4	5	- 1	-0,7	
233	Reimerath	69	35	-	-	-	1	- 1	-1,4	
234	Retterath	371	184	-	-	13	15	- 2	-0,5	
236	Sassen	89	47	-	-	-	-	-	-	
242	Uersfeld	745	355	6	1	30	17	18	2,5	
243	Ueß	55	32	-	-	4	3	1	1,9	

6. Bevölkerung und Bevölkerungsbewegung nach Landkreisen, Verbandsgemeinden und Gemeinden am 30.6.2007

Schlüssel- nummer	Landkreis (LK) Verbandsgemeinde (VG) Gemeinde	Bevölkerung am 30.6.2007		Veränderung im 1. Halbjahr 2007					
		insgesamt	weiblich	Ge- borene	Ge- storbene	Zuge- zogene	Fortge- zogene	Bevölkerungszu- bzw. -abnahme (-)	
233	noch: LK Vulkaneifel								
244	Welcherath	123	57	-	-	1	1	-	-
05	VG Obere Kyll	8 861	4 488	28	60	242	283	- 73	-0,8
007	Birgel	501	258	-	2	22	6	14	2,9
022	Esch	528	282	-	5	9	12	- 8	-1,5
023	Feusdorf	568	291	1	2	15	26	- 12	-2,1
028	Gönnersdorf	532	263	1	4	14	27	- 16	-2,9
035	Jünkerath	1 671	843	5	20	67	78	- 26	-1,5
041	Lissendorf	1 060	568	3	11	45	36	1	0,1
214	Hallschlag	557	267	3	-	5	10	- 2	-0,4
219	Kerschenbach	185	82	1	-	2	3	-	-
232	Ormont	388	199	1	2	11	9	1	0,3
235	Reuth	215	108	-	2	2	3	- 3	-1,4
237	Scheid	127	67	-	-	1	1	-	-
239	Schüller	353	185	5	2	8	5	6	1,7
240	Stadtkyll	1 516	754	6	7	41	53	- 13	-0,9
241	Steffeln	660	321	2	3	-	14	- 15	-2,2
235	LK Trier-Saarburg	140 516	71 265	510	739	4 270	3 789	251	0,2
01	VG Hermeskeil	14 821	7 610	42	86	395	353	- 2	-0,0
005	Bescheid	406	192	2	3	7	11	- 5	-1,2
008	Beuren (Hochwald)	947	486	1	3	33	28	3	0,3
014	Damflos	663	339	1	4	5	3	- 1	-0,2
030	Geisfeld	568	275	2	2	11	14	- 3	-0,5
035	Grimburg	528	263	-	4	6	18	- 16	-2,9
036	Gusenburg	1 157	592	2	2	24	31	- 7	-0,6
045	Hermeskeil, St.	5 722	2 942	19	39	187	143	24	0,4
047	Hinzert-Pörlert	295	158	2	-	9	9	2	0,7
092	Naurath (Wald)	236	112	1	-	9	11	- 1	-0,4
093	Neuhütten	810	416	2	3	13	10	2	0,2
112	Rascheid	519	258	3	1	2	17	- 13	-2,4
114	Reinsfeld	2 324	1 237	6	20	71	40	17	0,7
153	Züsch	646	340	1	5	18	18	- 4	-0,6
02	VG Kell am See	9 615	4 776	28	48	206	201	- 15	-0,2
003	Baldringen	260	122	-	1	15	7	7	2,8
033	Greimerath	1 075	535	4	5	13	12	-	-
040	Heddert	251	128	2	3	6	8	- 3	-1,2
043	Hentern	399	196	2	3	6	9	- 4	-1,0
058	Kell am See	1 884	943	5	7	43	48	- 7	-0,4
072	Lampaden	539	271	2	5	13	5	5	0,9
081	Mandern	908	434	-	2	9	23	- 16	-1,7
105	Paschel	255	117	-	2	7	4	1	0,4
119	Schillingen	1 269	631	2	7	21	33	- 17	-1,3
123	Schömerich	122	71	2	-	6	1	7	6,1
140	Vierherrenborn	187	87	4	-	2	12	- 6	-3,1
142	Waldweiler	901	446	3	3	22	8	14	1,6
152	Zerf	1 565	795	2	10	43	31	4	0,3
03	VG Konz	30 773	15 679	132	150	981	901	62	0,2
055	Kanzem	596	307	3	1	14	22	- 6	-1,0
068	Konz, St.	17 874	9 133	75	96	535	508	6	0,0
095	Nittel	2 041	1 047	5	8	101	61	37	1,8
096	Oberbillig	966	491	7	6	24	30	- 5	-0,5
101	Onsdorf	146	74	-	-	8	-	8	5,8
106	Pellingen	985	507	3	4	30	33	- 4	-0,4
132	Tawern	2 566	1 305	20	11	73	54	28	1,1
133	Temmels	671	346	3	1	33	13	22	3,4
143	Wasserliesch	2 212	1 117	4	14	69	80	- 21	-0,9

6. Bevölkerung und Bevölkerungsbewegung nach Landkreisen, Verbandsgemeinden und Gemeinden am 30.6.2007

Schlüssel- nummer	Landkreis (LK) Verbandsgemeinde (VG) Gemeinde	Bevölkerung am 30.6.2007		Veränderung im 1. Halbjahr 2007					
		insgesamt	weiblich	Ge- borene	Ge- storbene	Zuge- zogene	Fortge- zogene	Bevölkerungszu- bzw. -abnahme (-)	
235	noch: LK Trier-Saarburg								
144	Wawern	610	295	2	3	24	22	1	0,2
146	Wellen	737	366	4	1	26	33	- 4	-0,5
148	Wiltingen	1 369	691	6	5	44	45	-	-
04	VG Ruwer	17 727	8 950	53	80	563	518	18	0,1
010	Bonerath	234	126	-	-	-	9	- 9	-3,7
021	Farschweiler	745	378	4	2	24	14	12	1,6
037	Gusterath	1 896	957	4	5	49	49	- 1	-0,1
038	Gutweiler	638	319	-	2	18	21	- 5	-0,8
044	Herl	260	127	-	-	13	6	7	2,8
046	Hinzenburg	136	60	-	1	4	-	3	2,3
050	Holzerath	442	214	-	4	10	14	- 8	-1,8
056	Kasel	1 218	609	5	7	55	48	5	0,4
070	Korlingen	787	390	3	4	27	39	- 13	-1,6
080	Lorscheid	589	294	-	13	20	19	- 12	-2,0
085	Mertesdorf	1 645	852	5	6	80	74	5	0,3
090	Morscheid	926	464	-	2	33	27	4	0,4
100	Ollmuth	164	77	2	2	3	3	-	-
103	Osburg	2 331	1 187	7	7	58	57	1	0,0
107	Pluwig	1 334	673	4	5	79	41	37	2,9
116	Riveris	414	200	2	-	7	9	-	-
124	Schöndorf	819	421	2	4	9	9	- 2	-0,2
129	Sommerau	78	47	1	-	5	3	3	4,0
135	Thomm	1 084	536	4	5	21	16	4	0,4
141	Waldrach	1 987	1 019	10	11	48	60	- 13	-0,7
05	VG Saarburg	21 251	10 798	84	109	668	551	92	0,4
002	Ayl	1 417	713	8	11	28	37	- 12	-0,8
025	Fisch	324	167	1	2	17	10	6	1,9
028	Freudenburg	1 518	795	6	7	72	38	33	2,2
052	Irsch	1 576	803	4	5	42	40	1	0,1
057	Kastel-Stadt	383	183	1	1	6	5	1	0,3
062	Kirf	744	369	2	5	21	17	1	0,1
082	Mannebach	375	192	1	2	7	6	-	-
098	Ockfen	629	334	1	3	17	19	- 4	-0,6
104	Palzem	1 340	661	9	5	45	24	25	1,9
118	Saarburg, St.	6 282	3 210	26	40	239	185	40	0,6
122	Schoden	737	373	5	3	17	18	1	0,1
126	Serrig	1 558	785	5	8	47	46	- 2	-0,1
131	Taben-Rodt	872	471	3	5	13	16	- 5	-0,6
136	Trassem	1 160	572	3	3	25	37	- 12	-1,0
149	Wincheringen	1 658	842	5	8	52	39	10	0,6
154	Merzkirchen	678	328	4	1	20	14	9	1,3
06	VG Schweich an der Röm. Weinstr.	24 823	12 607	92	141	761	661	50	0,2
004	Bekond	799	396	2	2	18	16	2	0,3
015	Detzem	537	277	1	-	7	9	- 1	-0,2
019	Ensch	466	240	2	3	4	15	- 12	-2,5
022	Fell	2 407	1 189	10	14	55	63	- 12	-0,5
026	Föhren	2 690	1 358	10	9	67	75	- 7	-0,3
060	Kenn	2 546	1 321	8	10	118	110	6	0,2
063	Klüsserath	1 110	559	7	2	20	26	- 1	-0,1
067	Köwerich	344	164	2	2	10	3	7	2,1
074	Leiwien	1 489	767	3	6	31	31	- 3	-0,2
077	Longen	83	36	-	-	7	3	3	3,8
078	Longuich	1 256	636	8	8	61	30	31	2,5
083	Mehring	2 232	1 126	9	9	68	56	12	0,5
091	Naurath (Eifel)	388	185	1	2	15	18	- 4	-1,0
108	Pölich	441	226	1	8	28	7	14	3,3
115	Riol	1 108	552	5	9	34	22	8	0,7
120	Schleich	202	102	-	1	-	3	- 4	-1,9

6. Bevölkerung und Bevölkerungsbewegung nach Landkreisen, Verbandsgemeinden und Gemeinden am 30.6.2007

Schlüssel- nummer	Landkreis (LK) Verbandsgemeinde (VG) Gemeinde	Bevölkerung am 30.6.2007		Veränderung im 1. Halbjahr 2007						
		insgesamt	weiblich	Ge- borene	Ge- storbene	Zuge- zogene	Fortge- zogene	Bevölkerungszu- bzw. -abnahme (-)		
										Anzahl
235	noch: LK Trier-Saarburg									
125	Schweich, St.	6 563	3 407	23	55	205	170	3	0,0	
134	Thörnich	162	66	-	1	13	4	8	5,2	
07	VG Trier-Land	21 506	10 845	79	125	696	604	46	0,2	
001	Aach	1 136	593	5	1	47	48	3	0,3	
027	Franzenheim	314	144	-	3	9	14	- 8	-2,5	
048	Hockweiler	290	153	-	-	20	8	12	4,3	
051	Igel	2 031	1 002	9	8	76	88	- 11	-0,5	
069	Kordel	2 172	1 128	8	11	64	61	-	-	
073	Langsur	1 683	846	8	11	86	53	30	1,8	
094	Newel	2 891	1 454	13	7	71	72	5	0,2	
111	Ralingen	2 043	1 022	4	9	55	52	- 2	-0,1	
137	Trierweiler	3 531	1 826	14	45	146	94	21	0,6	
151	Zemmer	2 847	1 447	8	12	63	59	-	-	
501	Welschbillig	2 568	1 230	10	18	59	55	- 4	-0,2	
311	Krfr. St. Frankenthal (Pfalz)	47 001	23 936	174	247	1 256	1 120	63	0,1	
312	Krfr. St. Kaiserslautern	97 959	49 029	365	583	2 615	2 482	- 85	-0,1	
313	Krfr. St. Landau in der Pfalz	43 135	22 601	177	214	1 322	1 199	87	0,2	
314	Krfr. St. Ludwigshafen a. Rh.	163 769	82 055	768	779	4 236	4 018	209	0,1	
315	Krfr. St. Mainz	197 313	102 210	785	786	6 806	5 921	888	0,5	
316	Krfr. St. Neustadt a. d. W.	53 684	27 935	203	301	1 400	1 124	178	0,3	
317	Krfr. St. Pirmasens	42 194	21 774	152	330	761	816	- 233	-0,5	
318	Krfr. St. Speyer	50 650	26 169	177	306	1 466	1 340	2	0,0	
319	Krfr. St. Worms	82 219	42 009	348	440	1 893	1 795	7	0,0	
320	Krfr. St. Zweibrücken	34 764	17 668	127	212	756	749	- 78	-0,2	
331	LK Alzey-Worms	125 893	63 632	469	570	3 805	3 869	- 165	-0,1	
003	Alzey, St.	18 111	9 317	70	109	466	489	- 62	-0,3	
055	Osthofen, St.	8 331	4 285	39	50	333	349	- 27	-0,3	
01	VG Alzey-Land	24 285	12 207	89	85	798	703	99	0,4	
001	Albig	1 604	807	-	6	38	64	- 32	-2,0	
005	Bechenheim	430	222	-	-	10	18	- 8	-1,8	
007	Bechtolsheim	1 540	775	7	4	55	19	39	2,6	
008	Bermersheim vor der Höhe	394	205	1	1	4	10	- 6	-1,5	
010	Biebelnheim	675	341	2	1	16	13	4	0,6	
012	Bornheim	763	325	8	5	81	74	10	1,3	
014	Dintesheim	155	78	-	1	4	-	3	2,0	
020	Eppelsheim	1 275	650	4	7	34	25	6	0,5	
021	Erbes-Büdesheim	1 362	692	6	3	37	44	- 4	-0,3	
022	Esselborn	353	174	-	1	14	3	10	2,9	
024	Flornborn	1 031	510	1	4	28	31	- 6	-0,6	
025	Flonheim	2 654	1 337	7	4	94	74	23	0,9	
026	Framersheim	1 661	852	6	6	46	39	7	0,4	
027	Freimersheim	623	319	1	5	15	12	- 1	-0,2	
031	Gau-Heppenheim	542	272	4	6	20	21	- 3	-0,6	
032	Gau-Odernheim	3 724	1 873	16	14	120	99	23	0,6	
042	Kettenheim	290	142	1	1	18	4	14	5,1	
043	Lonsheim	570	289	-	4	25	22	- 1	-0,2	

6. Bevölkerung und Bevölkerungsbewegung nach Landkreisen, Verbandsgemeinden und Gemeinden am 30.6.2007

Schlüssel- nummer	Landkreis (LK) Verbandsgemeinde (VG) Gemeinde	Bevölkerung am 30.6.2007		Veränderung im 1. Halbjahr 2007						
		insgesamt	weiblich	Ge- borene	Ge- storbene	Zuge- zogene	Fortge- zogene	Bevölkerungszu- bzw. -abnahme (-)		
										Anzahl
331	noch: LK Alzey-Worms									
044	Mauchenheim	978	507	5	3	22	18	6	0,6	
050	Nack	632	314	1	1	21	11	10	1,6	
051	Nieder-Wiesen	613	305	6	1	7	29	- 17	-2,7	
052	Ober-Flörsheim	1 209	621	6	3	49	42	10	0,8	
053	Offenheim	607	306	4	1	14	18	- 1	-0,2	
067	Wahlheim	600	291	3	3	26	13	13	2,2	
02	VG Eich	12 683	6 356	52	58	300	358	- 64	-0,5	
002	Alsheim	2 612	1 346	9	14	62	66	- 9	-0,3	
018	Eich	3 235	1 616	15	15	82	108	- 26	-0,8	
034	Gimbsheim	3 039	1 508	9	13	68	84	- 20	-0,7	
038	Hamm am Rhein	2 244	1 099	11	10	65	55	11	0,5	
045	Mettenheim	1 553	787	8	6	23	45	- 20	-1,3	
03	VG Monsheim	10 193	5 188	31	55	263	282	- 43	-0,4	
023	Flörsheim-Dalsheim	3 154	1 624	5	25	92	79	- 7	-0,2	
041	Hohen-Sülzen	571	283	1	1	13	14	- 1	-0,2	
046	Mölsheim	602	305	3	4	20	18	1	0,2	
047	Mörstadt	931	460	1	1	13	13	-	-	
048	Monsheim	2 495	1 301	12	14	73	66	5	0,2	
054	Offstein	1 797	903	8	9	35	76	- 42	-2,3	
066	Wachenheim	643	312	1	1	17	16	1	0,2	
04	VG Westhofen	12 097	6 055	49	53	323	349	- 30	-0,2	
006	Bechtheim	1 862	949	4	1	60	67	- 4	-0,2	
009	Bermersheim	333	168	1	1	12	4	8	2,5	
011	Hochborn	452	222	1	2	21	10	10	2,3	
015	Dittelsheim-Heßloch	2 197	1 091	10	19	60	50	1	0,0	
028	Frettenheim	334	165	3	1	7	11	- 2	-0,6	
036	Gundersheim	1 607	790	10	9	20	38	- 17	-1,0	
037	Gundheim	937	482	2	3	21	33	- 13	-1,4	
039	Hangen-Weisheim	498	258	3	2	11	19	- 7	-1,4	
049	Monzernheim	638	294	5	3	22	26	- 2	-0,3	
071	Westhofen	3 239	1 636	10	12	89	91	- 4	-0,1	
05	VG Wöllstein	11 966	6 003	46	39	435	421	21	0,2	
017	Eckelsheim	527	245	1	2	21	10	10	1,9	
030	Gau-Bickelheim	2 153	1 083	16	7	66	58	17	0,8	
035	Gumbsheim	603	296	-	1	14	24	- 11	-1,8	
060	Siefersheim	1 286	640	3	5	52	46	4	0,3	
062	Stein-Bockenheim	687	372	3	3	26	19	7	1,0	
070	Wendelsheim	1 450	729	4	5	37	38	- 2	-0,1	
072	Wöllstein	4 359	2 169	14	11	165	198	- 30	-0,7	
075	Wonsheim	901	469	5	5	54	28	26	3,0	
06	VG Wörrstadt	28 227	14 221	93	121	887	918	- 59	-0,2	
004	Armsheim	2 625	1 316	11	9	68	104	- 34	-1,3	
019	Ensheim	426	223	-	1	10	16	- 7	-1,6	
029	Gabsheim	769	390	1	4	19	20	- 4	-0,5	
033	Gau-Weinheim	636	306	3	3	10	14	- 4	-0,6	
056	Partenheim	1 604	822	5	2	67	68	2	0,1	
058	Saulheim	7 122	3 548	29	35	173	228	- 61	-0,8	
059	Schornsheim	1 592	784	9	6	71	59	15	1,0	
061	Spiesheim	996	496	3	-	37	30	10	1,0	
063	Sulzheim	1 075	523	1	6	39	32	2	0,2	
064	Udenheim	1 340	673	6	6	36	36	-	-	
065	Vendersheim	580	294	1	3	22	26	- 6	-1,0	
068	Wallertheim	1 811	903	8	4	43	66	- 19	-1,0	
073	Wörrstadt	7 651	3 943	16	42	292	219	47	0,6	

6. Bevölkerung und Bevölkerungsbewegung nach Landkreisen, Verbandsgemeinden und Gemeinden am 30.6.2007

Schlüssel- nummer	Landkreis (LK) Verbandsgemeinde (VG) Gemeinde	Bevölkerung am 30.6.2007		Veränderung im 1. Halbjahr 2007					Bevölkerungszu- bzw. -abnahme (-)	%
		insgesamt	weiblich	Ge- borene	Ge- storbene	Zuge- zogene	Fortge- zogene			
								Anzahl		
332	LK Bad Dürkheim	134 625	68 688	427	717	3 828	3 542	- 3	-0,0	
002	Bad Dürkheim, St.	18 889	9 861	66	115	564	485	31	0,2	
024	Grünstadt, St.	13 252	6 912	48	77	395	363	3	0,0	
025	Haßloch	20 626	10 345	61	108	444	336	62	0,3	
01	VG Deidesheim	11 758	6 054	35	62	356	326	3	0,0	
009	Deidesheim, St.	3 727	1 953	10	31	119	109	- 11	-0,3	
017	Forst an der Weinstraße	862	447	5	2	32	25	10	1,2	
035	Meckenheim	3 361	1 720	14	16	91	85	4	0,1	
039	Niederkirchen bei Deidesheim	2 389	1 211	4	6	64	69	- 7	-0,3	
043	Ruppertsberg	1 419	723	2	7	50	38	7	0,5	
02	VG Freinsheim	15 515	7 926	40	62	450	405	23	0,1	
005	Bobenheim am Berg	835	422	2	2	21	17	4	0,5	
008	Dackenheim	417	200	1	1	21	23	- 2	-0,5	
015	Erpolzheim	1 285	646	7	6	53	25	29	2,3	
019	Freinsheim, St.	4 960	2 583	15	20	139	139	- 5	-0,1	
026	Herxheim am Berg	743	358	1	1	22	17	5	0,7	
028	Kallstadt	1 201	589	4	5	41	44	- 4	-0,3	
049	Weisenheim am Berg	1 693	869	1	7	52	40	6	0,4	
050	Weisenheim am Sand	4 381	2 259	9	20	101	100	- 10	-0,2	
03	VG Grünstadt-Land	20 292	10 257	62	92	587	636	- 79	-0,4	
003	Battenberg (Pfalz)	394	204	1	2	9	10	- 2	-0,5	
004	Bissersheim	453	237	1	3	7	4	1	0,2	
006	Bockenheim an der Weinstraße	2 210	1 104	9	6	45	61	- 13	-0,6	
010	Dirmstein	3 009	1 539	6	11	64	88	- 29	-1,0	
012	Ebertsheim	1 372	687	7	6	37	39	- 1	-0,1	
021	Gerolsheim	1 682	836	5	7	51	70	- 21	-1,2	
023	Großkarlbach	1 162	591	2	6	36	40	- 8	-0,7	
029	Kindenheim	1 061	541	2	7	31	14	12	1,1	
030	Kirchheim an der Weinstraße	1 756	890	6	8	66	52	12	0,7	
031	Kleinkarlbach	908	462	2	3	33	38	- 6	-0,7	
033	Laumersheim	870	449	5	4	16	29	- 12	-1,4	
036	Mertesheim	417	200	2	-	8	7	3	0,7	
038	Neuleiningen	856	437	1	2	30	57	- 28	-3,2	
040	Obersülzen	610	309	1	2	21	16	4	0,7	
041	Obrigheim (Pfalz)	2 789	1 429	10	19	110	97	4	0,1	
042	Quirnheim	743	342	2	6	23	14	5	0,7	
04	VG Hettenleidelheim	11 075	5 544	43	48	354	329	20	0,2	
001	Altleiningen	1 921	957	5	6	57	47	9	0,5	
007	Carlsberg	3 565	1 760	14	13	103	97	7	0,2	
027	Hettenleidelheim	3 080	1 587	13	24	103	102	- 10	-0,3	
044	Tiefenthal	859	410	2	1	40	40	1	0,1	
047	Wattenheim	1 650	830	9	4	51	43	13	0,8	
05	VG Lambrecht (Pfalz)	13 126	6 644	39	98	374	383	- 69	-0,5	
014	Elmstein	2 713	1 366	3	14	68	74	- 17	-0,6	
016	Esthal	1 523	755	5	12	33	33	- 7	-0,5	
018	Frankeneck	868	435	4	3	29	29	1	0,1	
032	Lambrecht (Pfalz), St.	3 978	2 018	21	43	133	132	- 22	-0,6	
034	Lindenberg	1 179	606	2	11	42	42	- 9	-0,8	
037	Neidenfels	931	470	-	2	19	20	- 3	-0,3	
048	Weidenthal	1 934	994	4	13	50	53	- 12	-0,6	
06	VG Wachenheim an der Weinstraße	10 092	5 145	33	55	304	279	3	0,0	
013	Ellerstadt	2 234	1 088	7	4	60	84	- 21	-0,9	
020	Friedelsheim	1 521	781	2	7	30	46	- 21	-1,4	
022	Gönnheim	1 538	800	9	6	51	33	21	1,4	
046	Wachenheim a. d. W., St.	4 799	2 476	15	38	163	116	24	0,5	

6. Bevölkerung und Bevölkerungsbewegung nach Landkreisen, Verbandsgemeinden und Gemeinden am 30.6.2007

Schlüssel- nummer	Landkreis (LK) Verbandsgemeinde (VG) Gemeinde	Bevölkerung am 30.6.2007		Veränderung im 1. Halbjahr 2007					
		insgesamt	weiblich	Ge- borene	Ge- storbene	Zuge- zogene	Fortge- zogene	Bevölkerungszu- bzw. -abnahme (-)	
333	LK Donnersbergkreis	78 105	39 379	287	391	2 272	2 384	- 215	-0,3
01	VG Alsenz-Obermoschel	7 263	3 675	20	43	188	219	- 53	-0,7
003	Alsenz	1 780	886	5	14	54	59	- 13	-0,7
021	Finkenbach-Gersweiler	331	161	2	3	1	6	- 6	-1,8
023	Gaugrehweiler	566	296	4	2	6	15	- 7	-1,2
036	Kalkofen	204	100	-	1	5	7	- 3	-1,4
043	Mannweiler-Cölln	438	226	-	4	16	14	- 2	-0,5
049	Münsterappel	553	277	3	-	11	11	3	0,5
050	Niederhausen an der Appel	246	119	-	-	5	3	2	0,8
051	Niedermoschel	544	288	2	3	14	14	- 1	-0,2
053	Oberhausen an der Appel	148	77	-	1	3	9	- 7	-4,5
054	Obermoschel, St.	1 145	586	-	5	40	44	- 9	-0,8
055	Oberndorf	264	129	-	1	3	8	- 6	-2,2
067	Schiersfeld	267	136	3	3	8	7	1	0,4
072	Sitters	126	65	-	-	5	8	- 3	-2,3
078	Unkenbach	247	115	-	3	7	2	2	0,8
079	Waldgrehweiler	220	110	-	1	5	8	- 4	-1,8
083	Winterborn	184	104	1	2	5	4	-	-
02	VG Eisenberg (Pfalz)	13 699	6 924	71	57	339	392	- 39	-0,3
019	Eisenberg (Pfalz), St.	9 667	4 888	56	35	236	282	- 25	-0,3
038	Kerzenheim	2 246	1 115	7	6	44	68	- 23	-1,0
060	Ramsen	1 786	921	8	16	59	42	9	0,5
03	VG Göllheim	12 085	6 033	41	64	337	324	- 10	-0,1
001	Albisheim (Pfrimm)	1 755	880	4	12	65	50	7	0,4
006	Biedesheim	661	318	4	1	7	17	- 7	-1,0
012	Bubenheim	448	218	2	1	7	6	2	0,4
017	Dreisen	1 023	498	3	8	27	38	- 16	-1,5
018	Einselthum	840	415	1	3	17	9	6	0,7
026	Göllheim	3 749	1 885	12	21	116	108	- 1	-0,0
032	Immesheim	146	72	1	1	-	4	- 4	-2,7
041	Lautersheim	651	338	2	6	24	21	- 1	-0,2
058	Ottersheim	353	177	1	1	12	8	4	1,1
064	Rüssingen	492	252	2	3	12	16	- 5	-1,0
074	Standenbühl	232	118	2	1	4	4	1	0,4
081	Weitersweiler	510	254	2	1	19	15	5	1,0
501	Zellertal	1 225	608	5	5	27	28	- 1	-0,1
04	VG Kirchheimbolanden	19 637	9 951	72	96	615	638	- 47	-0,2
005	Bennhausen	141	74	1	-	1	9	- 7	-4,7
007	Bischheim	729	336	6	5	29	36	- 6	-0,8
010	Bolanden	2 425	1 198	6	8	71	72	- 3	-0,1
013	Dannenfels	915	476	5	4	25	34	- 8	-0,9
022	Gauersheim	621	299	1	5	18	16	- 2	-0,3
031	Ilbesheim	505	253	1	6	13	9	- 1	-0,2
035	Jakobsweiler	231	116	-	-	5	4	1	0,4
039	Kirchheimbolanden, St.	7 961	4 140	28	48	263	274	- 31	-0,4
040	Kriegsfeld	1 086	535	3	5	15	25	- 12	-1,1
045	Marnheim	1 667	838	9	3	45	59	- 8	-0,5
046	Mörsfeld	545	266	3	2	23	18	6	1,1
047	Morschheim	776	377	2	1	26	16	11	1,4
056	Oberwiesen	489	240	1	6	15	12	- 2	-0,4
057	Orbis	700	363	3	1	24	16	10	1,4
062	Rittersheim	201	108	2	-	6	4	4	2,0
076	Stetten	645	332	1	2	36	34	1	0,2
05	VG Rockenhausen	11 683	5 903	33	71	317	305	- 26	-0,2
004	Bayerfeld-Steckweiler	462	237	2	2	18	7	11	2,4
008	Bisterschied	265	127	1	-	5	7	- 1	-0,4
014	Dielkirchen	540	274	-	2	8	9	- 3	-0,6
016	Dörrmoschel	140	69	2	-	4	9	- 3	-2,1

6. Bevölkerung und Bevölkerungsbewegung nach Landkreisen, Verbandsgemeinden und Gemeinden am 30.6.2007

Schlüssel- nummer	Landkreis (LK) Verbandsgemeinde (VG) Gemeinde	Bevölkerung am 30.6.2007		Veränderung im 1. Halbjahr 2007						
		insgesamt	weiblich	Ge- borene	Ge- storbene	Zuge- zogene	Fortge- zogene	Bevölkerungszu- bzw. -abnahme (-)		
										Anzahl
333	noch: LK Donnersbergkreis									
024	Gehrweiler	336	162	2	4	12	5	5	1,5	
025	Gerbach	594	286	3	-	17	9	11	1,9	
028	Gundersweiler	520	257	-	3	8	19	- 14	-2,6	
034	Imsweiler	596	331	-	5	25	17	3	0,5	
037	Katzenbach	545	278	2	3	12	19	- 8	-1,4	
061	Ransweiler	300	149	-	1	1	3	- 3	-1,0	
065	Ruppertsecken	393	202	-	3	13	9	1	0,3	
066	Sankt Alban	337	177	1	1	2	5	- 3	-0,9	
068	Schönborn	133	71	-	-	7	8	- 1	-0,7	
073	Stahlberg	191	99	-	-	9	2	7	3,8	
077	Teschenmoschel	124	63	-	3	5	1	1	0,8	
084	Würzweiler	199	94	-	1	5	10	- 6	-2,9	
201	Rathskirchen	226	113	2	1	6	2	5	2,3	
202	Reichsthal	115	55	2	-	8	6	4	3,6	
203	Seelen	174	97	-	1	2	6	- 5	-2,8	
502	Rockenhausen, St.	5 493	2 762	16	41	150	152	- 27	-0,5	
06	VG Winnweiler	13 738	6 893	50	60	476	506	- 40	-0,3	
009	Börrstadt	928	468	4	2	20	40	- 18	-1,9	
011	Breunigweiler	447	215	3	2	22	19	4	0,9	
020	Falkenstein	230	101	1	-	12	9	4	1,8	
027	Gonbach	503	250	-	1	10	7	2	0,4	
030	Höringen	739	372	4	4	20	17	3	0,4	
033	Imsbach	960	475	3	3	23	38	- 15	-1,5	
042	Lohnsfeld	984	497	5	-	42	56	- 9	-0,9	
048	Münchweiler an der Alsenz	1 255	635	7	9	52	57	- 7	-0,6	
069	Schweisweiler	355	183	2	3	12	7	4	1,1	
071	Sippersfeld	1 191	592	3	8	23	25	- 7	-0,6	
075	Steinbach am Donnersberg	805	413	2	1	26	32	- 5	-0,6	
080	Wartenberg-Rohrbach	556	276	-	1	24	29	- 6	-1,1	
503	Winnweiler	4 785	2 416	16	26	190	170	10	0,2	
334	LK Germersheim	125 489	63 542	503	539	3 578	3 478	64	0,1	
007	Germersheim, St.	20 917	10 838	119	75	543	673	- 86	-0,4	
501	Wörth am Rhein, St.	17 490	8 973	73	85	414	433	- 31	-0,2	
01	VG Bellheim	13 644	6 886	63	55	413	342	79	0,6	
001	Bellheim	8 514	4 350	35	42	262	198	57	0,7	
014	Knittelsheim	1 010	491	4	4	30	46	- 16	-1,6	
023	Ottersheim bei Landau	1 835	923	15	1	35	37	12	0,7	
036	Zeiskam	2 285	1 122	9	8	86	61	26	1,2	
02	VG Hagenbach	10 780	5 391	46	44	268	249	21	0,2	
002	Berg (Pfalz)	2 144	1 084	9	13	51	55	- 8	-0,4	
008	Hagenbach, St.	5 405	2 687	20	17	151	142	12	0,2	
021	Neuburg am Rhein	2 539	1 279	14	11	58	47	14	0,6	
027	Scheibhardt	692	341	3	3	8	5	3	0,4	
03	VG Jockgrim	16 404	8 143	62	58	490	428	66	0,4	
009	Hatzenbühl	2 763	1 360	17	10	117	95	29	1,1	
012	Jockgrim	6 956	3 468	19	27	201	147	46	0,7	
022	Neupotz	1 822	900	9	7	33	57	- 22	-1,2	
024	Rheinzabern	4 863	2 415	17	14	139	129	13	0,3	
04	VG Kandel	15 476	7 807	49	73	485	432	29	0,2	
004	Erlenbach bei Kandel	726	356	3	2	11	16	- 4	-0,5	
005	Freckenfeld	1 631	830	2	6	38	48	- 14	-0,9	
013	Kandel, St.	8 412	4 289	22	50	288	233	27	0,3	
020	Minfeld	1 575	803	9	4	37	51	- 9	-0,6	

6. Bevölkerung und Bevölkerungsbewegung nach Landkreisen, Verbandsgemeinden und Gemeinden am 30.6.2007

Schlüssel- nummer	Landkreis (LK) Verbandsgemeinde (VG) Gemeinde	Bevölkerung am 30.6.2007		Veränderung im 1. Halbjahr 2007						
		insgesamt	weiblich	Ge- borene	Ge- storbene	Zuge- zogene	Fortge- zogene	Bevölkerungszu- bzw. -abnahme (-)		
										Anzahl
334	noch: LK Germersheim									
030	Steinweiler	1 850	882	10	7	73	46	30	1,6	
031	Vollmersweiler	219	114	-	-	-	7	- 7	-3,1	
034	Winden	1 063	533	3	4	38	31	6	0,6	
05	VG Lingenfeld	16 009	7 991	48	63	550	521	14	0,1	
006	Freisbach	1 034	518	1	3	30	33	- 5	-0,5	
017	Lingenfeld	5 400	2 697	16	21	192	188	- 1	-0,0	
018	Lustadt	3 288	1 654	13	15	113	126	- 15	-0,5	
028	Schwegenheim	2 883	1 434	10	10	61	89	- 28	-1,0	
032	Weingarten (Pfalz)	1 639	805	6	4	97	39	60	3,8	
033	Westheim (Pfalz)	1 765	883	2	10	57	46	3	0,2	
06	VG Rülzheim	14 769	7 513	43	86	415	400	- 28	-0,2	
011	Hördt	2 390	1 192	5	20	58	58	- 15	-0,6	
015	Kuhardt	1 916	982	5	9	56	90	- 38	-1,9	
016	Leimersheim	2 627	1 360	9	10	63	52	10	0,4	
025	Rülzheim	7 836	3 979	24	47	238	200	15	0,2	
335	LK Kaiserslautern	107 941	54 896	387	582	3 252	3 480	- 423	-0,4	
01	VG Bruchmühlbach-Miesau	10 558	5 244	45	58	240	297	- 70	-0,7	
003	Bruchmühlbach-Miesau	7 610	3 948	36	42	176	227	- 57	-0,7	
011	Gerhardsbrunn	163	75	1	-	6	4	3	1,9	
201	Lambsborn	793	383	1	2	14	24	- 11	-1,4	
202	Langwieden	268	123	-	1	15	13	1	0,4	
203	Martinshöhe	1 724	715	7	13	29	29	- 6	-0,3	
02	VG Enkenbach-Alsenborn	12 829	6 594	34	91	413	419	- 63	-0,5	
004	Enkenbach-Alsenborn	6 975	3 615	20	62	206	189	- 25	-0,4	
026	Mehlingen	3 884	1 965	12	21	154	149	- 4	-0,1	
028	Neuhemsbach	829	415	-	1	27	31	- 5	-0,6	
205	Sembach	1 141	599	2	7	26	50	- 29	-2,5	
03	VG Hochspeyer	7 004	3 489	22	29	211	199	5	0,1	
007	Fischbach	825	399	3	7	23	22	- 3	-0,4	
010	Frankenstein	1 069	529	5	3	30	35	- 3	-0,3	
015	Hochspeyer	4 682	2 349	12	19	146	137	2	0,0	
048	Waldleiningen	428	212	2	-	12	5	9	2,1	
04	VG Kaiserslautern-Süd	11 063	5 639	31	52	281	276	- 16	-0,1	
021	Krackenbach	1 203	591	2	1	26	26	1	0,1	
023	Linden	1 205	613	2	6	28	24	-	-	
037	Queidersbach	2 870	1 461	12	10	80	65	17	0,6	
045	Stelzenberg	1 185	602	1	7	27	35	- 14	-1,2	
047	Trippstadt	3 110	1 602	11	16	90	80	5	0,2	
204	Schopp	1 490	770	3	12	30	46	- 25	-1,7	
05	VG Landstuhl	15 942	8 339	61	102	510	578	- 109	-0,7	
002	Bann	2 279	1 150	6	11	37	58	- 26	-1,1	
012	Hauptstuhl	1 259	643	3	3	42	45	- 3	-0,2	
018	Kindsbach	2 477	1 291	17	12	69	76	- 2	-0,1	
022	Landstuhl, Sickingenstadt, St.	8 800	4 661	31	71	346	358	- 52	-0,6	
027	Mittelbrunn	690	368	2	5	14	28	- 17	-2,4	
031	Oberarnbach	437	226	2	-	2	13	- 9	-2,0	
06	VG Otterbach	9 683	4 899	27	53	288	287	- 25	-0,3	
009	Frankelbach	336	158	-	2	8	9	- 3	-0,9	
014	Hirschhorn/Pfalz	788	391	2	1	23	42	- 18	-2,2	
017	Katzweiler	1 744	870	5	10	43	48	- 10	-0,6	
025	Mehlbach	1 158	591	3	5	27	37	- 12	-1,0	

6. Bevölkerung und Bevölkerungsbewegung nach Landkreisen, Verbandsgemeinden und Gemeinden am 30.6.2007

Schlüssel- nummer	Landkreis (LK) Verbandsgemeinde (VG) Gemeinde	Bevölkerung am 30.6.2007		Veränderung im 1. Halbjahr 2007						
		insgesamt	weiblich	Ge- borene	Ge- storbene	Zuge- zogene	Fortge- zogene	Bevölkerungszu- bzw. -abnahme (-)		
										Anzahl
335	noch: LK Kaiserslautern									
033	Olsbrücken	1 168	591	3	4	36	23	12	1,0	
034	Otterbach	4 022	2 069	14	25	141	115	15	0,4	
046	Sulzbachtal	467	229	-	6	10	13	- 9	-1,9	
07	VG Otterberg	9 536	4 799	47	46	268	334	- 65	-0,7	
013	Heiligenmoschel	693	369	3	2	19	22	- 2	-0,3	
029	Niederkirchen	2 064	1 050	13	6	69	99	- 23	-1,1	
035	Otterberg, St.	5 266	2 638	28	25	156	182	- 23	-0,4	
041	Schallodenbach	910	464	1	10	13	20	- 16	-1,7	
042	Schneckenhausen	603	278	2	3	11	11	- 1	-0,2	
08	VG Ramstein-Miesenbach	17 215	8 768	63	82	534	578	- 63	-0,4	
016	Hütschenhausen	3 975	2 038	10	21	116	114	- 9	-0,2	
020	Kottweiler-Schwanden	1 355	695	5	6	44	49	- 6	-0,4	
030	Niedermohr	1 502	756	7	4	47	58	- 8	-0,5	
038	Ramstein-Miesenbach, St.	7 854	3 993	29	40	248	281	- 44	-0,6	
044	Steinwenden	2 529	1 286	12	11	79	76	4	0,2	
09	VG Weilerbach	14 111	7 125	57	69	507	512	- 17	-0,1	
005	Erzenhausen	707	359	4	-	18	19	3	0,4	
006	Eulenbis	528	272	3	-	12	11	4	0,8	
019	Kollweiler	413	204	1	1	13	19	- 6	-1,4	
024	Mackenbach	1 984	1 003	9	11	62	94	- 34	-1,7	
040	Rodenbach	3 275	1 669	7	16	132	105	18	0,6	
043	Schwedelbach	1 058	525	2	3	20	27	- 8	-0,8	
049	Weilerbach	4 677	2 362	26	30	192	187	1	0,0	
501	Reichenbach-Steegen	1 469	731	5	8	58	50	5	0,3	
336	LK Kusel	75 373	38 105	241	464	1 964	2 178	- 436	-0,6	
01	VG Altenglan	10 486	5 272	36	72	281	339	- 94	-0,9	
003	Altenglan	2 948	1 494	13	27	77	110	- 47	-1,6	
009	Bosenbach	819	395	5	2	10	26	- 13	-1,6	
021	Elzweiler	126	63	1	1	6	10	- 4	-3,1	
022	Erdesbach	629	323	1	3	18	15	1	0,2	
025	Föckelberg	414	211	2	1	14	11	4	1,0	
046	Horschbach	269	128	1	-	12	6	7	2,7	
066	Neunkirchen am Potzberg	444	225	1	1	16	12	4	0,9	
067	Niederlalen	343	168	2	3	6	11	- 6	-1,7	
068	Niederstaußenbach	286	153	-	1	4	10	- 7	-2,4	
071	Oberstaußenbach	246	123	1	-	2	23	- 20	-7,5	
079	Rammelsbach	1 685	845	3	21	62	46	- 2	-0,1	
081	Rathsweiler	175	93	-	-	3	6	- 3	-1,7	
089	Rutweiler am Glan	346	175	1	4	4	11	- 10	-2,8	
099	Ulmet	740	378	-	6	12	21	- 15	-2,0	
103	Welchweiler	220	98	3	2	6	6	1	0,5	
106	Bedesbach	796	400	2	-	29	15	16	2,1	
02	VG Glan-Münchweiler	9 792	4 901	28	54	303	278	- 1	-0,0	
008	Börsborn	400	183	1	1	16	8	8	2,0	
031	Glan-Münchweiler	1 260	686	7	20	76	45	18	1,4	
037	Henschtal	340	164	-	3	5	8	- 6	-1,7	
041	Herschweiler-Pettersheim	1 357	682	3	4	32	22	9	0,7	
047	Hüffler	586	295	2	3	12	19	- 8	-1,3	
054	Krottelbach	736	360	-	3	13	16	- 6	-0,8	
056	Langenbach	458	218	-	4	16	10	2	0,4	
064	Nanzdietschweiler	1 259	621	5	4	32	30	3	0,2	
082	Rehweiler	478	244	2	4	12	11	- 1	-0,2	
096	Steinbach am Glan	932	475	2	3	36	38	- 3	-0,3	
101	Wahnwegen	755	376	4	1	14	21	- 4	-0,5	

6. Bevölkerung und Bevölkerungsbewegung nach Landkreisen, Verbandsgemeinden und Gemeinden am 30.6.2007

Schlüssel- nummer	Landkreis (LK) Verbandsgemeinde (VG) Gemeinde	Bevölkerung am 30.6.2007		Veränderung im 1. Halbjahr 2007					Bevölkerungszu- bzw. -abnahme (-)	%
		insgesamt	weiblich	Ge- borene	Ge- storbene	Zuge- zogene	Fortge- zogene			
								Anzahl		
336	noch: LK Kusel									
107	Matzenbach	716	341	1	2	13	22	- 10	-1,4	
501	Quirnbach/Pfalz	515	256	1	2	26	28	- 3	-0,6	
03	VG Kusel	13 696	7 036	40	94	339	386	- 101	-0,7	
002	Albessen	137	63	-	2	1	4	- 5	-3,5	
006	Blaubach	432	221	-	2	8	15	- 9	-2,0	
015	Dennweiler-Frohnbach	302	157	-	1	11	3	7	2,4	
018	Ehweiler	171	86	-	2	4	8	- 6	-3,4	
024	Etschberg	664	339	2	2	21	27	- 6	-0,9	
034	Haschbach am Remigiusberg	715	353	3	6	20	16	1	0,1	
039	Herchweiler	573	299	2	3	12	17	- 6	-1,0	
051	Körborn	366	180	2	3	11	5	5	1,4	
052	Konken	762	381	-	6	21	22	- 7	-0,9	
055	Kusel, St.	5 012	2 634	17	38	140	151	- 32	-0,6	
070	Oberalben	269	147	-	2	8	8	- 2	-0,7	
077	Pfeffelbach	1 002	513	7	8	16	31	- 16	-1,6	
084	Reichweiler	549	272	2	5	7	6	- 2	-0,4	
088	Ruthweiler	516	262	-	2	9	17	- 10	-1,9	
091	Schellweiler	539	270	1	3	13	23	- 12	-2,2	
094	Selchenbach	371	197	1	3	2	4	- 4	-1,1	
097	Thallichtenberg	600	302	2	-	16	16	2	0,3	
098	Theisbergstegen	716	360	1	6	19	13	1	0,1	
04	VG Lauterecken	11 524	5 772	28	84	251	335	- 140	-1,2	
001	Adenbach	182	95	-	3	3	1	- 1	-0,5	
012	Buborn	164	77	-	-	1	1	-	-	
013	Cronenberg	164	82	-	1	5	4	-	-	
014	Deimberg	103	51	-	-	1	-	1	1,0	
029	Ginsweiler	349	166	-	1	17	2	14	4,2	
030	Glanbrücken	506	244	1	6	18	21	- 8	-1,6	
033	Grumbach	513	248	1	3	14	15	- 3	-0,6	
035	Hausweiler	52	29	-	-	-	-	-	-	
038	Heinzenhausen	310	154	-	3	8	5	-	-	
040	Herren-Sulzbach	185	89	1	2	2	3	- 2	-1,1	
043	Hohenöllen	381	180	-	1	8	26	- 19	-4,8	
044	Homburg	219	120	-	1	7	6	-	-	
045	Hoppstädten	326	158	6	5	2	12	- 9	-2,7	
049	Kappeln	159	85	-	1	-	7	- 8	-4,8	
050	Kirrweiler	177	88	-	-	4	10	- 6	-3,3	
057	Langweiler	265	145	-	-	2	6	- 4	-1,5	
058	Lauterecken, St.	2 196	1 132	6	30	55	58	- 27	-1,2	
060	Lohnweiler	458	228	-	3	6	12	- 9	-1,9	
061	Medard	519	246	-	4	13	24	- 15	-2,8	
062	Merzweiler	204	102	1	-	3	1	3	1,5	
065	Nerzweiler	121	61	-	-	1	2	- 1	-0,8	
074	Odenbach	924	456	5	3	24	24	2	0,2	
075	Offenbach-Hundheim	1 243	622	2	5	20	35	- 18	-1,4	
095	Sankt Julian	1 256	634	2	6	30	44	- 18	-1,4	
100	Unterjeckenbach	92	46	-	-	-	4	- 4	-4,2	
104	Wiesweiler	456	234	3	6	7	12	- 8	-1,7	
05	VG Schönenberg-Kübelberg	12 808	6 458	47	63	303	333	- 46	-0,4	
004	Altenkirchen	1 376	680	-	8	33	20	5	0,4	
011	Brücken (Pfalz)	2 292	1 166	8	14	47	72	- 31	-1,3	
016	Dittweiler	957	470	5	5	24	13	11	1,2	
027	Frohnhofen	584	291	3	3	23	20	3	0,5	
032	Gries	1 004	494	2	4	30	20	8	0,8	
076	Ohmbach	843	409	4	6	14	16	- 4	-0,5	
092	Schönenberg-Kübelberg	5 752	2 948	25	23	132	172	- 38	-0,7	

6. Bevölkerung und Bevölkerungsbewegung nach Landkreisen, Verbandsgemeinden und Gemeinden am 30.6.2007

Schlüssel- nummer	Landkreis (LK) Verbandsgemeinde (VG) Gemeinde	Bevölkerung am 30.6.2007		Veränderung im 1. Halbjahr 2007					Bevölkerungszu- bzw. -abnahme (-)	%
		insgesamt	weiblich	Ge- borene	Ge- storbene	Zuge- zogene	Fortge- zogene			
								Anzahl		
336	noch: LK Kusel									
06	VG Waldmohr	8 320	4 245	32	41	211	208	- 6	-0,1	
010	Breitenbach	2 029	1 038	9	12	51	61	- 13	-0,6	
017	Dunzweiler	981	515	2	1	32	26	7	0,7	
102	Waldmohr	5 310	2 692	21	28	128	121	-		
07	VG Wolfstein	8 747	4 421	30	56	276	299	- 48	-0,5	
005	Aschbach	355	183	-	2	13	10	1	0,3	
019	Einöllen	468	245	1	2	16	22	- 7	-1,5	
023	Eßweiler	446	226	-	1	15	13	1	0,2	
036	Hefersweiler	516	252	3	4	3	7	- 5	-1,0	
042	Hinzweiler	420	209	-	1	12	7	4	1,0	
048	Jettenbach	862	448	3	5	19	17	-		
053	Kreimbach-Kaulbach	897	443	4	4	29	48	- 19	-2,1	
069	Nußbach	619	308	1	3	21	19	-		
072	Oberweiler im Tal	166	83	-	-	8	1	7	4,4	
073	Oberweiler-Tiefenbach	309	155	1	2	13	14	- 2	-0,6	
085	Reipoltskirchen	397	203	2	7	13	12	- 4	-1,0	
086	Relsberg	202	96	1	2	7	13	- 7	-3,3	
087	Rothselberg	722	366	2	1	11	13	- 1	-0,1	
090	Rutsweiler an der Lauter	387	197	1	2	18	20	- 3	-0,8	
105	Wolfstein, St.	1 981	1 007	11	20	78	83	- 13	-0,7	
337	LK Südliche Weinstraße									
		110 038	55 853	375	556	3 008	3 000	- 173	-0,2	
01	VG Annweiler am Trifels	17 237	8 762	61	91	458	470	- 42	-0,2	
001	Albersweiler	1 978	1 040	8	13	44	63	- 24	-1,2	
017	Dernbach	475	239	1	2	15	10	4	0,8	
024	Eußerthal	924	467	2	5	27	30	- 6	-0,6	
033	Gossersweiler-Stein	1 476	726	8	6	22	25	- 1	-0,1	
054	Münchweiler am Klingbach	220	102	-	-	5	8	- 3	-1,3	
064	Ramberg	1 020	510	3	5	26	29	- 5	-0,5	
067	Rinnthal	693	348	2	1	22	22	1	0,1	
074	Silz	813	421	1	3	27	15	10	1,2	
078	Völkersweiler	642	302	1	3	18	15	1	0,2	
080	Waldhambach	360	175	3	-	24	15	12	3,4	
081	Waldrohrbach	427	221	6	2	21	8	17	4,1	
083	Wernersberg	1 162	596	5	4	13	19	- 5	-0,4	
501	Annweiler am Trifels, St.	7 047	3 615	21	47	194	211	- 43	-0,6	
02	VG Bad Bergzabern	24 347	12 330	76	147	709	717	- 79	-0,3	
005	Bad Bergzabern, St.	7 773	4 085	19	77	273	250	- 35	-0,4	
006	Barbelroth	597	303	3	2	6	9	- 2	-0,3	
008	Birkenhördt	698	350	1	2	22	31	- 10	-1,4	
013	Böllenborn	264	128	1	-	2	8	- 5	-1,9	
018	Dierbach	562	287	1	4	12	11	- 2	-0,4	
019	Dörrenbach	949	482	3	2	15	23	- 7	-0,7	
029	Gleiszellen-Gleishorbach	790	398	1	8	23	27	- 11	-1,4	
037	Hergersweiler	239	120	-	-	4	5	- 1	-0,4	
045	Kapellen-Drusweiler	953	485	10	4	33	37	2	0,2	
046	Kapsweyer	1 048	509	4	3	21	24	- 2	-0,2	
049	Klingenmünster	2 411	1 092	7	9	85	65	18	0,8	
055	Niederhorbach	507	252	3	1	22	14	10	2,0	
056	Niederotterbach	332	165	-	3	6	3	-		
058	Oberhausen	417	216	-	1	7	10	- 4	-1,0	
059	Oberotterbach	1 226	627	4	2	19	62	- 41	-3,2	
060	Oberschlettenbach	133	65	2	1	8	7	2	1,5	
062	Pleisweiler-Oberhofen	819	419	1	6	16	22	- 11	-1,3	
071	Schweigen-Rechtenbach	1 490	742	6	5	38	31	8	0,5	
072	Schweighofen	565	277	-	2	16	7	7	1,3	
076	Steinfeld	1 931	1 004	7	10	59	57	- 1	-0,1	

6. Bevölkerung und Bevölkerungsbewegung nach Landkreisen, Verbandsgemeinden und Gemeinden am 30.6.2007

Schlüssel- nummer	Landkreis (LK) Verbandsgemeinde (VG) Gemeinde	Bevölkerung am 30.6.2007		Veränderung im 1. Halbjahr 2007					
		insgesamt	weiblich	Ge- borene	Ge- storbene	Zuge- zogene	Fortge- zogene	Bevölkerungszu- bzw. -abnahme (-)	
337	noch: LK Südliche Weinstraße								
079	Vorderweidenthal	643	324	3	5	22	14	6	0,9
03	VG Edenkoben	19 722	10 002	73	107	595	558	3	0,0
002	Altdorf	727	351	2	4	18	43	- 27	-3,6
011	Böbingen	671	330	4	1	15	10	8	1,2
015	Burrweiler	844	435	-	6	25	28	- 9	-1,1
020	Edenkoben, St.	6 716	3 442	31	39	226	201	17	0,3
021	Edesheim	2 308	1 166	9	10	64	61	2	0,1
025	Flemlingen	400	206	1	2	18	18	- 1	-0,2
027	Freimersheim (Pfalz)	969	484	1	3	36	13	21	2,2
028	Gleisweiler	570	280	1	5	10	18	- 12	-2,1
032	Gommersheim	1 427	728	4	4	70	24	46	3,3
035	Großfischlingen	644	333	1	3	15	17	- 4	-0,6
036	Hainfeld	754	380	1	2	21	14	6	0,8
048	Kleinfischlingen	286	150	2	2	2	9	- 7	-2,4
066	Rhodt unter Rietburg	1 127	567	6	8	22	35	- 15	-1,3
069	Roschbach	802	406	1	5	14	18	- 8	-1,0
077	Venningen	965	475	6	9	30	18	9	0,9
084	Weyher in der Pfalz	512	269	3	4	9	31	- 23	-4,3
04	VG Herxheim	14 705	7 514	48	64	327	355	- 44	-0,3
038	Herxheim bei Landau/Pfalz	10 433	5 338	33	53	222	221	- 19	-0,2
039	Herxheimweyher	479	231	2	2	13	24	- 11	-2,2
044	Insheim	2 171	1 117	8	5	49	56	- 4	-0,2
068	Rohrbach	1 622	828	5	4	43	54	- 10	-0,6
05	VG Landau-Land	14 006	7 086	53	69	317	345	- 44	-0,3
007	Billigheim-Ingenheim	3 896	1 964	12	18	94	91	- 3	-0,1
009	Birkweiler	706	333	2	1	18	15	4	0,6
012	Böchingen	786	406	1	4	11	15	- 7	-0,9
022	Eschbach	703	354	8	1	21	21	7	1,0
026	Frankweiler	921	461	7	6	30	33	- 2	-0,2
031	Göcklingen	941	502	4	5	11	16	- 6	-0,6
040	Heuchelheim-Klingen	908	459	1	8	23	16	-	-
042	Ilbesheim bei Landau i. d. Pf.	1 257	618	6	4	32	37	- 3	-0,2
043	Impflingen	830	420	1	6	18	16	- 3	-0,4
050	Knöringen	470	227	2	3	6	11	- 6	-1,3
051	Leinsweiler	396	208	-	-	13	15	- 2	-0,5
065	Ranschbach	652	335	3	4	11	18	- 8	-1,2
073	Siebelingen	1 016	522	3	3	18	25	- 7	-0,7
082	Walsheim	524	277	3	6	11	16	- 8	-1,5
06	VG Maikammer	8 020	4 074	33	37	219	222	- 7	-0,1
047	Kirrweiler (Pfalz)	2 085	1 039	13	13	63	55	8	0,4
052	Maikammer	4 064	2 072	16	18	101	116	- 17	-0,4
070	Sankt Martin	1 871	963	4	6	55	51	2	0,1
07	VG Offenbach an der Queich	12 001	6 085	31	41	383	333	40	0,3
014	Bornheim	1 270	637	-	5	56	43	8	0,6
023	Essingen	2 055	1 062	7	11	78	65	9	0,4
041	Hochstadt (Pfalz)	2 483	1 254	5	7	55	57	- 4	-0,2
061	Offenbach an der Queich	6 193	3 132	19	18	194	168	27	0,4
338	LK Rhein-Pfalz-Kreis	149 186	75 972	455	718	4 083	3 821	- 1	-0,0
001	Altrip	7 841	4 031	18	33	218	180	23	0,3
004	Bobenheim-Roxheim	9 961	5 115	38	46	208	229	- 29	-0,3
005	Böhl-Iggelheim	10 574	5 359	18	66	213	244	- 79	-0,7
016	Lambsheim	6 240	3 210	23	25	168	152	14	0,2
017	Limburgerhof	10 873	5 690	30	51	277	273	- 17	-0,2

6. Bevölkerung und Bevölkerungsbewegung nach Landkreisen, Verbandsgemeinden und Gemeinden am 30.6.2007

Schlüssel- nummer	Landkreis (LK) Verbandsgemeinde (VG) Gemeinde	Bevölkerung am 30.6.2007		Veränderung im 1. Halbjahr 2007						
		insgesamt	weiblich	Ge- borene	Ge- storbene	Zuge- zogene	Fortge- zogene	Bevölkerungszu- bzw. -abnahme (-)		
										Anzahl
338	noch: LK Rhein-Pfalz-Kreis									
019	Mutterstadt	12 529	6 459	42	55	397	308	76	0,6	
020	Neuhofen	7 223	3 630	18	47	170	168	- 27	-0,4	
023	Römerberg	9 214	4 695	35	31	263	216	51	0,6	
025	Schifferstadt, St.	19 405	9 773	52	111	567	527	- 20	-0,1	
01	VG Dannstadt-Schauernheim	13 085	6 565	44	53	360	424	- 73	-0,6	
006	Dannstadt-Schauernheim	7 088	3 588	15	25	200	224	- 34	-0,5	
014	Hochdorf-Assenheim	3 141	1 539	17	15	89	92	- 1	-0,0	
022	Rödersheim-Gronau	2 856	1 438	12	13	71	108	- 38	-1,3	
02	VG Dudenhofen	11 332	5 728	46	45	336	301	37	0,3	
007	Dudenhofen	5 799	2 961	13	24	159	153	- 5	-0,1	
010	Hanhofen	2 431	1 205	16	9	76	68	15	0,6	
011	Harthausen	3 102	1 562	17	12	101	80	27	0,9	
03	VG Heßheim	9 634	4 841	25	52	339	245	67	0,7	
002	Beindersheim	3 009	1 513	9	17	144	96	40	1,3	
009	Großniedesheim	1 379	679	2	9	40	40	- 7	-0,5	
012	Heßheim	3 039	1 553	7	16	68	61	- 2	-0,1	
013	Heuchelheim bei Frankenthal	1 263	622	4	4	50	33	17	1,4	
015	Kleinniedesheim	944	474	3	6	37	15	19	2,1	
04	VG Maxdorf	12 629	6 532	35	75	324	308	- 24	-0,2	
003	Birkenheide	3 207	1 639	8	12	74	80	- 10	-0,3	
008	Fußgönheim	2 449	1 273	6	11	49	56	- 12	-0,5	
018	Maxdorf	6 973	3 620	21	52	201	172	- 2	-0,0	
05	VG Waldsee	8 646	4 344	31	28	243	246	-	-	
021	Otterstadt	3 350	1 673	10	8	77	60	19	0,6	
026	Waldsee	5 296	2 671	21	20	166	186	- 19	-0,4	
339	LK Mainz-Bingen	201 179	102 624	763	840	6 426	6 109	241	0,1	
005	Bingen am Rhein, gr. kr. St.	24 603	12 686	87	114	722	679	16	0,1	
009	Budenheim	8 531	4 299	33	30	268	295	- 24	-0,3	
030	Ingelheim am Rhein, gr. kr. St.	24 409	12 445	79	113	842	890	- 82	-0,3	
01	VG Rhein-Nahe	15 192	7 832	51	83	487	482	- 27	-0,2	
003	Bacharach, St.	2 050	1 047	7	10	55	60	- 8	-0,4	
007	Breitscheid	154	82	-	1	5	1	3	2,0	
036	Manubach	357	179	-	2	21	10	9	2,6	
038	Münster-Sarmsheim	2 845	1 480	9	20	90	89	- 10	-0,4	
040	Niederheimbach	785	420	3	3	21	44	- 23	-2,8	
044	Oberdiebach	886	444	1	5	27	19	4	0,5	
045	Oberheimbach	661	336	2	6	19	36	- 21	-3,1	
058	Trechtingshausen	1 019	529	5	6	39	45	- 7	-0,7	
062	Waldalgesheim	3 814	1 956	17	19	149	113	34	0,9	
063	Weiler bei Bingen	2 621	1 359	7	11	61	65	- 8	-0,3	
02	VG Bodenheim	18 368	9 321	77	64	581	458	136	0,7	
006	Bodenheim	7 114	3 653	33	30	232	181	54	0,8	
020	Gau-Bischofsheim	1 958	1 017	8	5	50	62	- 9	-0,5	
026	Harxheim	2 092	1 037	7	5	74	50	26	1,3	
034	Lörzweiler	2 148	1 078	11	7	66	37	33	1,6	
039	Nackenheim	5 056	2 536	18	17	159	128	32	0,6	
03	VG Gau-Algesheim	15 952	8 178	51	81	458	517	- 89	-0,6	
001	Appenheim	1 421	730	4	8	36	39	- 7	-0,5	
008	Bubenheim	867	430	1	4	34	31	-	-	
016	Engelstadt	695	366	4	7	23	34	- 14	-2,0	

6. Bevölkerung und Bevölkerungsbewegung nach Landkreisen, Verbandsgemeinden und Gemeinden am 30.6.2007

Schlüssel- nummer	Landkreis (LK) Verbandsgemeinde (VG) Gemeinde	Bevölkerung am 30.6.2007		Veränderung im 1. Halbjahr 2007						
		insgesamt	weiblich	Ge- borene	Ge- storbene	Zuge- zogene	Fortge- zogene	Bevölkerungszu- bzw. -abnahme (-)		
										Anzahl
339	noch: LK Mainz-Bingen									
019	Gau-Algesheim, St.	6 365	3 334	19	33	169	205	- 50	-0,8	
041	Nieder-Hilbersheim	636	321	1	3	13	4	7	1,1	
046	Ober-Hilbersheim	1 036	519	1	5	30	41	- 15	-1,4	
048	Ockenheim	2 411	1 209	5	10	79	85	- 11	-0,5	
051	Schwabenheim an der Selz	2 521	1 269	16	11	74	78	1	0,0	
04	VG Guntersblum	9 520	4 781	42	28	289	281	22	0,2	
013	Dolgesheim	970	502	2	3	31	25	5	0,5	
015	Eimsheim	589	302	1	1	8	12	- 4	-0,7	
024	Guntersblum	3 774	1 916	24	10	115	107	22	0,6	
028	Hillesheim	600	293	1	1	17	18	- 1	-0,2	
035	Ludwigshöhe	552	280	-	1	21	17	3	0,5	
059	Uelversheim	1 095	553	4	4	49	38	11	1,0	
064	Weinolsheim	705	326	5	-	17	26	- 4	-0,6	
066	Wintersheim	326	170	3	-	13	6	10	3,2	
201	Dorn-Dürkheim	909	439	2	8	18	32	- 20	-2,2	
05	VG Heidesheim am Rhein	9 814	4 971	37	28	290	272	28	0,3	
027	Heidesheim am Rhein	7 217	3 656	25	20	205	189	22	0,3	
061	Wackernheim	2 597	1 315	12	8	85	83	6	0,2	
06	VG Nieder-Olm	30 712	15 768	117	101	977	944	49	0,2	
017	Essenheim	3 216	1 647	15	14	110	89	22	0,7	
031	Jugenheim in Rheinhessen	1 599	791	4	6	58	53	3	0,2	
032	Klein-Winternheim	3 521	1 794	20	7	109	102	20	0,6	
042	Nieder-Olm, St.	8 747	4 548	36	22	307	292	29	0,3	
047	Ober-Olm	4 300	2 201	15	19	159	140	15	0,4	
054	Sörge Loch	1 186	589	-	6	40	42	- 8	-0,7	
057	Stadecken-Elsheim	4 517	2 335	14	13	121	130	- 8	-0,2	
067	Zornheim	3 626	1 863	13	14	73	96	- 24	-0,7	
07	VG Nierstein-Oppenheim	30 210	15 406	128	143	1 028	834	179	0,6	
010	Dalheim	1 034	517	3	8	22	22	- 5	-0,5	
011	Dexheim	1 554	790	18	3	40	33	22	1,4	
012	Dienheim	2 130	1 038	6	7	60	46	13	0,6	
018	Friesenheim	668	321	6	1	22	9	18	2,8	
025	Hahnheim	1 597	798	6	3	63	57	9	0,6	
033	Köngernheim	1 340	668	4	3	35	34	2	0,1	
037	Mommenheim	3 065	1 549	13	6	118	106	19	0,6	
043	Nierstein	7 810	4 021	27	60	274	194	47	0,6	
049	Oppenheim, St.	6 891	3 597	25	33	252	207	37	0,5	
053	Selzen	1 565	786	5	8	40	45	- 8	-0,5	
060	Udenheim	2 556	1 321	15	11	102	81	25	1,0	
08	VG Sprendlingen-Gensingen	13 868	6 937	61	55	484	457	33	0,2	
002	Aspishaus	941	482	2	3	14	30	- 17	-1,8	
004	Badenheim	558	273	1	2	15	20	- 6	-1,1	
021	Gensingen	3 570	1 835	18	21	183	91	89	2,6	
022	Grolsheim	1 199	569	5	5	45	57	- 12	-1,0	
029	Horrweiler	774	375	5	2	32	43	- 8	-1,0	
050	Sankt Johann	851	433	4	4	37	26	11	1,3	
056	Sprendlingen	4 007	1 986	18	14	109	117	- 4	-0,1	
065	Weigesheim	608	295	1	-	14	25	- 10	-1,6	
068	Zotzenheim	654	330	3	2	15	34	- 18	-2,7	
202	Wolfsheim	706	359	4	2	20	14	8	1,1	

6. Bevölkerung und Bevölkerungsbewegung nach Landkreisen, Verbandsgemeinden und Gemeinden am 30.6.2007

Schlüssel- nummer	Landkreis (LK) Verbandsgemeinde (VG) Gemeinde	Bevölkerung am 30.6.2007		Veränderung im 1. Halbjahr 2007					
		insgesamt	weiblich	Ge- borene	Ge- storbene	Zuge- zogene	Fortge- zogene	Bevölkerungszu- bzw. -abnahme (-)	
340	LK Südwestpfalz	102 094	51 417	321	508	2 205	2 437	- 418	-0,4
01	VG Dahner Felsenland	15 453	7 730	40	88	330	384	- 102	-0,7
001	Bobenthal	318	147	1	2	9	11	- 3	-0,9
002	Busenberg	1 380	677	4	7	21	38	- 20	-1,4
004	Dahn, St.	4 704	2 374	12	35	112	131	- 42	-0,9
009	Erfweiler	1 251	623	2	2	18	19	- 1	-0,1
010	Erlenbach bei Dahn	368	183	-	3	10	8	- 1	-0,3
011	Fischbach bei Dahn	1 621	836	2	10	27	39	- 20	-1,2
021	Hirschthal	110	52	-	-	6	10	- 4	-3,5
029	Ludwigswinkel	815	411	2	7	12	23	- 16	-1,9
033	Niederschlettenbach	345	169	1	-	10	8	3	0,9
034	Nothweiler	172	79	-	2	3	4	- 3	-1,7
039	Rumbach	484	230	2	3	24	14	9	1,9
043	Schindhard	606	281	1	3	29	16	11	1,8
045	Schönau (Pfalz)	452	229	2	1	14	9	6	1,3
501	Bruchweiler-Bärenbach	1 690	856	5	7	21	33	- 14	-0,8
502	Bundenthal	1 137	583	6	6	14	21	- 7	-0,6
02	VG Hauenstein	9 245	4 706	26	62	190	197	- 43	-0,5
005	Darstein	231	115	1	-	4	3	2	0,9
006	Dimbach	170	87	1	1	2	2	-	-
014	Hauenstein	4 088	2 085	12	24	77	71	- 6	-0,1
020	Hinterweidenthal	1 672	864	5	21	41	57	- 32	-1,9
030	Lug	656	338	-	3	17	6	8	1,2
047	Schwanheim	608	288	1	1	9	12	- 3	-0,5
049	Spirkelbach	704	362	-	4	10	11	- 5	-0,7
057	Wilgartswiesen	1 116	567	6	8	30	35	- 7	-0,6
03	VG Pirmasens-Land	13 011	6 614	41	63	321	335	- 36	-0,3
008	Eppenbrunn	1 461	771	2	17	30	42	- 27	-1,8
019	Hilst	350	186	2	3	5	15	- 11	-3,0
026	Kröppen	766	404	1	2	11	19	- 9	-1,2
028	Lemberg	4 165	2 102	15	17	136	126	8	0,2
036	Obersimten	671	341	2	2	19	12	7	1,1
040	Ruppertsweiler	1 455	731	4	4	45	41	4	0,3
048	Schweix	358	177	2	2	9	5	4	1,1
052	Trulben	1 338	686	5	5	28	29	- 1	-0,1
053	Vinningen	1 714	861	7	7	28	33	- 5	-0,3
205	Bottenbach	733	355	1	4	10	13	- 6	-0,8
04	VG Rodalben	15 253	7 711	43	75	312	388	- 108	-0,7
003	Clausen	1 563	805	5	5	36	36	-	-
007	Donsieders	1 010	507	2	4	17	30	- 15	-1,5
027	Leimen	989	491	-	7	18	23	- 12	-1,2
031	Merzalben	1 289	670	3	8	31	20	6	0,5
032	Münchweiler an der Rodalb	2 945	1 468	7	21	57	92	- 49	-1,6
038	Rodalben, St.	7 457	3 770	26	30	153	187	- 38	-0,5
05	VG Thaleischweiler-Fröschen	11 286	5 672	40	57	234	233	- 16	-0,1
023	Höheischweiler	958	465	7	2	16	21	-	-
024	Höhfröschen	937	460	-	7	30	25	- 2	-0,2
035	Nünschweiler	832	423	3	4	23	9	13	1,6
037	Petersberg	914	480	3	5	16	20	- 6	-0,7
051	Thaleischweiler-Fröschen	3 405	1 718	9	24	69	92	- 38	-1,1
217	Maßweiler	1 139	585	4	-	14	11	7	0,6
220	Reifenberg	824	418	2	3	20	24	- 5	-0,6
222	Rieschweiler-Mühlbach	2 277	1 123	12	12	46	31	15	0,7
06	VG Waldfischbach-Burgalben	12 906	6 517	34	58	248	310	- 85	-0,7
012	Geiselberg	877	430	3	3	16	24	- 8	-0,9
015	Heltersberg	2 180	1 115	4	11	41	42	- 8	-0,4
016	Hermersberg	1 748	862	6	5	22	25	- 2	-0,1

6. Bevölkerung und Bevölkerungsbewegung nach Landkreisen, Verbandsgemeinden und Gemeinden am 30.6.2007

Schlüssel- nummer	Landkreis (LK) Verbands-gemeinde (VG) Gemeinde	Bevölkerung am 30.6.2007		Veränderung im 1. Halbjahr 2007						Bevölkerungszu- bzw. -abnahme (-)	%
		insgesamt	weiblich	Ge- borene	Ge- storbene	Zuge- zogene	Fortge- zogene				
								Anzahl			
340	noch: LK Südwestpfalz										
022	Höheinöd	1 232	638	3	5	30	48	- 20	-1,6		
025	Horbach	574	287	-	3	10	17	- 10	-1,7		
044	Schmalenberg	778	397	2	4	5	9	- 6	-0,8		
050	Steinalben	454	220	2	2	16	14	2	0,4		
054	Waldfischbach-Burgalben	5 063	2 568	14	25	108	131	- 33	-0,6		
07	VG Wallhalben	7 719	3 779	30	34	160	151	5	0,1		
017	Herschberg	919	431	1	5	20	11	5	0,5		
018	Hettenhausen	267	137	1	3	10	4	4	1,5		
041	Saalsstadt	347	179	2	2	1	17	- 16	-4,4		
042	Schauerberg	200	97	1	1	3	2	1	0,5		
055	Weselberg	1 387	688	3	5	14	19	- 7	-0,5		
204	Biedershausen	274	110	2	-	8	7	3	1,1		
215	Knopp-Labach	477	232	1	3	11	9	-	-		
216	Krähenberg	168	79	1	1	7	-	7	4,3		
219	Obernheim-Kirchenarnbach	1 865	928	10	8	40	41	1	0,1		
224	Schmitshausen	435	218	1	1	16	7	9	2,1		
225	Wallhalben	831	401	5	3	17	22	- 3	-0,4		
228	Winterbach (Pfalz)	549	279	2	2	13	12	1	0,2		
08	VG Zweibrücken-Land	17 221	8 688	67	71	410	439	- 33	-0,2		
201	Althornbach	751	368	2	2	25	20	5	0,7		
202	Battweiler	763	368	2	3	18	10	7	0,9		
203	Bechhofen	2 222	1 145	5	4	52	69	- 16	-0,7		
206	Contwig	4 979	2 534	20	20	113	137	- 24	-0,5		
207	Dellfeld	1 421	706	8	11	41	34	4	0,3		
208	Dietrichingen	384	201	-	3	19	11	5	1,3		
209	Großbundenbach	384	174	-	1	9	10	- 2	-0,5		
210	Großsteinhausen	627	315	3	1	11	19	- 6	-0,9		
211	Hornbach, St.	1 644	818	8	8	42	40	2	0,1		
212	Käshofen	712	365	3	2	18	17	2	0,3		
213	Kleinbundenbach	433	219	2	3	2	5	- 4	-0,9		
214	Kleinsteinhausen	863	427	5	4	26	27	-	-		
218	Mauschbach	284	147	3	-	7	8	2	0,7		
221	Riedelberg	487	249	1	1	3	8	- 5	-1,0		
223	Rosenkopf	371	195	2	1	6	7	-	-		
226	Walshausen	350	175	-	3	9	6	-	-		
227	Wiesbach	546	282	3	4	9	11	- 3	-0,5		