



Herausgeber :

Statistisches Landesamt
Rheinland-Pfalz

Mainzer Straße 14-16
56130 Bad Ems

Telefon 02603 71-0

Telefax 02603 71-3150

E-Mail poststelle@statistik.rlp.de

Internet www.statistik.rlp.de

Kennziffer: L II - j/05

Februar 2006

Bestellnr.: L2093 200500

Schlüsselzuweisungen 2005

054/06

Zeichenerklärung
(nach DIN 55301)

0	weniger als die Hälfte von 1 in der letzten besetzten Stelle, jedoch mehr als nichts
-	nichts vorhanden (genau Null)
...	Angabe fällt später an
/	keine Angabe, da Zahlenwert nicht sicher genug
.	Zahlenwert unbekannt oder geheim zu halten
x	Tabellenfach gesperrt, weil Aussage nicht sinnvoll
D	Durchschnitt
p	vorläufige Zahl
r	berichtigte Zahl
s	geschätzte Zahl
()	Aussagewert eingeschränkt, da die Zahl statistisch unsicher ist

Geringfügige Abweichungen in den Summen sind auf Runden der Zahlen zurückzuführen.
Abweichungen gegenüber früheren Veröffentlichungen erklären sich durch inzwischen vorgenommene Korrekturen.

Bei Abgrenzung von Größenklassen wird im Allgemeinen anstelle einer ausführlichen Beschreibung wie
„von 50 bis unter 100“ die Kurzform „50-100“ verwendet.

Inhalt

	Seite
1 Grundlagen des kommunalen Finanzausgleichs	
1. Finanzausgleichsmasse.....	5
2. Schlüsselzuweisungen.....	6
3. Berechnungsmodus für die Schlüsselzuweisungen nach § 9 Abs. 2 Nr. 2 LFAG.....	7
4. Bedarfsmesszahl.....	7
5. Finanzkraftmesszahl.....	9
6. Investitionsschlüsselzuweisungen.....	9
7. Härteausgleich.....	10
8. Aufbereitungs- und Auswertungsprogramm.....	10
 2 Tabellen	
1 Entwicklung der Schlüsselzuweisungen	
10 Schlüsselzuweisungen der Gemeinden und Gemeindeverbände 2002 bis 2005 nach Verwaltungsbezirken.....	13
11 Schlüsselzuweisungen der kreisangehörigen Gemeinden, Verbandsgemeinden und Landkreise 2002 bis 2005 nach Verwaltungsbezirken.....	14
12 Schlüsselzuweisungen der verbandsfreien Gemeinden sowie der Verbandsgemeinden und ihrer Ortsgemeinden 2003 bis 2005.....	16
 2 Berechnung der Schlüsselzuweisungen	
20 Steuerkraftmesszahlen der Gemeinden 2005 nach Gebietskörperschaftsgruppen und Gemeindegrößenklassen.....	26
21 Steuerkraftmesszahlen der Gemeinden 2005 nach Verwaltungsbezirken.....	27
22 Schlüsselzuweisungen der Gemeinden und Gemeindeverbände 2005 nach Gebietskörperschaftsgruppen und Gemeindegrößenklassen.....	28
23 Schlüsselzuweisungen der Gemeinden und Gemeindeverbände 2005 nach Verwaltungsbezirken.....	29
24 Schlüsselzuweisungen B und ihre Berechnungsgrundlagen sowie Investitionsschlüsselzuweisungen 2005 nach Gebietskörperschaftsgruppen und Gemeindegrößenklassen....	30
25 Schlüsselzuweisungen B und ihre Berechnungsgrundlagen sowie Investitionsschlüsselzuweisungen der kreisfreien Städte und Landkreise 2005.....	32
26 Schlüsselzuweisungen B und ihre Berechnungsgrundlagen sowie Investitionsschlüsselzuweisungen der verbandsfreien Gemeinden und Verbandsgemeinden 2005.....	34
27 Schlüsselzuweisungen und Steuerkraftmesszahlen der kreisangehörigen Gemeinden 2005.....	44
 Schaubilder	
Schlüsselzuweisungen der Gemeinden und Gemeindeverbände 2005 nach Art der Zuweisungen und Gebietskörperschaftsgruppen.....	28
Schlüsselzuweisungen der Gemeinden und Gemeindeverbände 2000 und 2005 in Euro je Einwohner.....	143
 Alphabetisches Verzeichnis der Verbandsgemeinden und Gemeinden.....	145

I. Grundlagen des kommunalen Finanzausgleichs

1. Finanzausgleichsmasse

Der kommunale Finanzausgleich wurde durch das Landesgesetz über den kommunalen Finanzausgleich in Rheinland-Pfalz vom 28.10.1977 grundlegend neu geregelt und erstmals bei der Berechnung der Schlüsselzuweisungen für das Jahr 1978 angewandt. Seitdem ist eine Vielzahl von tatsächlichen und rechtlichen Änderungen mit Auswirkungen auf die kommunalen Finanzen eingetreten, die zu einer Überprüfung der Verteilungsgerechtigkeit des Finanzausgleichssystems führten. Daraus folgten mehrere Neufassungen und Änderungen des Landesfinanzausgleichsgesetzes (LFAG).

In der vorliegenden Ausgabe des Statistischen Berichts werden die Ergebnisse der Berechnung der Schlüsselzuweisungen für das jeweils aktuelle Jahr und die ihr zugrunde liegenden Ausgangsdaten veröffentlicht. Die nachfolgende Darstellung bezieht sich daher auf die für dieses Jahr maßgebliche Regelung des kommunalen Finanzausgleichs in Rheinland-Pfalz.

Die kommunalen Gebietskörperschaften erhalten vom Land gemäß § 2 Abs. 1 LFAG

- (1) allgemeine und zweckgebundene Finanzzuweisungen innerhalb des Steuerverbundes und
- (2) zweckgebundene Zuweisungen außerhalb des Steuerverbundes.

Von den *außerhalb des Steuerverbundes gewährten Finanzzuweisungen* werden im Landesfinanzausgleichsgesetz nur die Zuweisungen aus der Feuerchutzsteuer, die Zuweisungen zu den Kosten der Kriegsfolgenhilfe und die Zuweisungen zum Ausgleich der Belastungen aus der Neuregelung des Familienleistungsausgleichs im Einzelnen aufgeführt (§§ 19, 20 und 21 LFAG). Nach § 22 kann das Land jedoch außerhalb des Steuerverbundes weitere Zuweisungen an kommunale Gebietskörperschaften im Haushaltsplan festsetzen.

Die *Leistungen des Landes innerhalb des Steuerverbundes* erfolgen aus der *Finanzausgleichsmasse*, die gemäß § 5 Abs. 1 LFAG wie folgt aufgebracht wird: Von dem Istaufkommen aus den nachstehenden dem Land zufließenden Steuern und Finanzzuweisungen werden 21 % (Verbundsatz) bereitgestellt (Verbundmasse):

- (1) Einkommen- und Körperschaftsteuer,
- (2) Umsatzsteuer abzüglich der Ausgleichsleistungen nach § 21 LFAG,
- (3) Kraftfahrzeugsteuer,
- (4) Vermögensteuer,
- (5) Zuweisungen im Rahmen des Länderfinanzausgleichs nach Art. 107 Abs. 2 Satz 1 und 2 GG,
- (6) Ergänzungszuweisungen nach Art. 107 Abs. 2 Satz 3 GG,
- (7) Grunderwerbsteuer,

- (8) 35,2 % der ab 01.01.1996 entstandenen Erbschaft- und Schenkungsteuer.

Diese Verbundmasse wird um das Aufkommen aus der Finanzausgleichsumlage und der Umlage zur Finanzierung des Fonds „Deutsche Einheit“ erhöht.

Die *Finanzausgleichsumlage* wurde durch § 23 des Landesfinanzausgleichsgesetzes vom 30.11.1999 modifiziert. Die Landkreise werden von der Umlagepflicht befreit. Bei der Ermittlung der Umlagegrundlagen wird nur noch auf die Steuerkraftmesszahl für das jeweilige Haushaltsjahr (01.10. des vorvergangenen Jahres bis 30.09. des vergangenen Jahres) abgestellt. Von den Ortsgemeinden, verbandsfreien Gemeinden, großen kreisangehörigen Städten und kreisfreien Städten werden die Umlagebeträge durch Anwendung eines Umlagesatzes von 10 % auf die über dem Landesdurchschnitt liegenden Umlagegrundlagen erhoben.

Mit der *Umlage zur Finanzierung des Fonds „Deutsche Einheit“* (§ 24 LFAG), deren Kosten sich Bund und Länder teilen, sollen sich die kommunalen Gebietskörperschaften an der Belastung des Landes in Höhe ihres Anteils am Gesamtsteueraufkommen beteiligen. Gemeinden und Gemeindeverbände erbringen entsprechende Beiträge bereits durch ihre Beteiligung an den durch die Fondsmittelfinanzierung bewirkten Umsatzsteuermindererinnahmen des Landes in Höhe des Verbundsatzes sowie durch die Erhöhung der Gewerbesteuerumlage. Um eine gleichmäßigere und damit gerechtere Verteilung der Belastung zu erreichen, wird von den Landkreisen, kreisfreien Städten, großen kreisangehörigen Städten, Verbandsgemeinden, verbandsfreien Gemeinden und Ortsgemeinden eine Umlage erhoben. Der aufzubringende Umlagebetrag wird für jedes Jahr im Landeshaushaltsplan festgesetzt.

Umlagegrundlagen sind

- (1) die Schlüsselzuweisung A nach § 8,
- (2) die Schlüsselzuweisung B nach § 9 Abs. 2 Nr. 2,
- (3) die Steuerkraftmesszahl nach § 13,
- (4) bei Landkreisen und Verbandsgemeinden zusätzlich die anteiligen Steuerkraftzahlen nach § 12 Abs. 3 LFAG.

Bei der Ermittlung der Umlagegrundlage Steuerkraftmesszahl werden angesetzt

bei kreisfreien Städte	100 %
bei Landkreisen	30 %
bei großen kreisangehörigen Städten und verbandsfreien Gemeinden	70 %
bei Verbandsgemeinden und Ortsgemeinden	je 35 %

der Steuerkraftmesszahl. Die Gewerbesteuerumlageerhöhung wird jeweils auf den ermittelten Fondsfinanzierungsbeitrag angerechnet.

Die Finanzausgleichsmasse wird nach den Ansätzen im Landeshaushaltsplan vorläufig berechnet und nach Ablauf des Haushaltsjahres endgültig festgesetzt. Der Unterschiedsbetrag zwischen der vorläufigen und der endgültigen Finanzausgleichsmasse ist spätestens bei der Festsetzung der Finanzausgleichsmasse des dritten folgenden Haushaltsjahres zu verrechnen (§ 5 Abs. 2 LFAG).

Die Finanzausgleichsmasse wird auf

- (1) die allgemeinen Finanzzuweisungen und
- (2) die zweckgebundenen Finanzzuweisungen aufgeteilt. Die Beträge werden im Landeshaushaltsplan festgesetzt (§ 6 LFAG).

An *allgemeinen Finanzzuweisungen* werden gemäß § 7 LFAG gewährt:

- (1) Schlüsselzuweisungen A und B und Investitionsschlüsselzuweisungen (Schlüsselmasse),
- (2) allgemeine Straßenzuweisungen,
- (3) Zuweisungen aus dem Ausgleichsstock,
- (4) Zuweisungen zur Erstattung der Verwaltungskosten der Ausgleichsämter,
- (5) Zuweisungen zum Ausgleich von Beförderungskosten.

Aus dem für die *zweckgebundenen Zuweisungen* reservierten Teil der Finanzausgleichsmasse werden gemäß § 18 Abs. 1 LFAG Mittel bereitgestellt für

- (1) kommunale Sport-, Spiel-, Freizeit- und Fremdenverkehrsanlagen sowie Vorhaben von Gemeinden, die als Heilbad, Kurort u. Ä. anerkannt sind,

- (2) besondere Straßenzuweisungen zum Bau, Umbau, Ausbau und grundlegende Sanierung
 - a) kommunaler Straßen, insbesondere von Ortsdurchfahrten und Zubringerstraßen,
 - b) kommunaler Brücken,
 - c) kommunaler Parkhäuser und Tiefgaragen, die der Entlastung der Stadtkerne dienen,
 - d) von Kreuzungsanlagen nach dem Eisenbahnkreuzungsgesetz,
- (3) kommunale verkehrswirtschaftliche Investitionen und Förderungsmaßnahmen im Bereich öffentlicher Verkehre,
- (4) kommunale Vorhaben der Wasserwirtschaft und der Abfallbeseitigung,
- (5) das kommunale Krankenhauswesen,
- (6) sonstige kommunale Vorhaben oder kommunale Beteiligungen an Vorhaben, die das Gemeinwohl erfordert (Investitionsstock),
- (7) Vorhaben oder Beteiligungen der Stadt Mainz im Sinne der Nummer 6 im Hinblick auf ihre besonderen Aufgaben als Landeshauptstadt,
- (8) kommunale Theater, Orchester, Musikschulen, Büchereien, Museen und Kulturdenkmäler,
- (9) die Träger der Jugendämter für Personalkosten der Kindertagesstätten,
- (10) Dorferneuerung,
- (11) Stadterneuerung,
- (12) kommunale Vorhaben zur Erschließung von Industrie- und Gewerbeflächen einschließlich Gründer- und Gewerbezentren sowie zur Umwandlung militärischer Liegenschaften,
- (13) kommunale Schulbauten einschließlich deren Erstausrüstung.

2. Schlüsselzuweisungen

Aus der für die Schlüsselzuweisungen bereitgestellten Schlüsselmasse werden vorweg die *Schlüsselzuweisungen A* gezahlt (§ 8 LFAG). Empfänger sind die Gemeinden (Ortsgemeinden, verbandsfreie Gemeinden, große kreisangehörige Städte und kreisfreie Städte), deren Steuerkraftmesszahl, je Einwohner gerechnet, weniger als 73 % des Landesdurchschnitts ausmacht. Die Schlüsselzuweisungen A sind im Einzelnen so zu bemessen, dass sie diesen Unterschiedsbetrag ausgleichen. Dadurch werden die Steuerkraftmesszahlen der steuerschwachen Gemeinden so angehoben, dass sie in jeder Gemeinde des Landes - je Einwohner gerechnet - mindestens 73 % des Landesdurchschnitts erreichen.

Aus der nach Abzug der Schlüsselzuweisungen A verbleibenden Schlüsselmasse sind dann die *Schlüsselzuweisungen B* nach § 9 Abs. 2 Nr. 1 LFAG zu gewähren. Empfänger sind die Verbandsgemeinden, die verbandsfreien Gemeinden, die großen kreisangehörigen Städte, die Landkreise und die kreisfreien Städte. Es handelt sich hier um Pro-Kopf-Beträge, die bei den Verbands-

gemeinden und verbandsfreien Gemeinden mit 9,71 EUR je Einwohner, bei den großen kreisangehörigen Städten mit 9,97 EUR je Einwohner, bei den kreisfreien Städten mit 41,93 EUR je Einwohner und bei den Landkreisen mit 23,01 EUR je Einwohner anzusetzen sind. Sie stellen Mindestschlüsselzuweisungen dar, die jedoch für den Bereich der in Verbandsgemeinden zusammengeschlossenen Gemeinden ausschließlich den Verbandsgemeinden zufließen, da ihnen im Rahmen der funktionalen Verwaltungsreform ein erheblicher Teil der von den kreisangehörigen Gemeinden wahrzunehmenden Aufgaben übertragen worden ist und sie nicht wie die Ortsgemeinden - wenn man einmal von der relativ unbedeutenden Vergnügungssteuer absieht - über eigene Steuereinnahmen verfügen, wobei außerdem mit in Rechnung zu stellen ist, dass die Steuereinnahmen der Ortsgemeinden durch die Schlüsselzuweisungen A so ergänzt werden, dass sie einen bestimmten Sockelbetrag nicht unterschreiten.

Während die Schlüsselzuweisungen A und die Schlüsselzuweisungen B nach § 9 Abs. 2 Nr. 1 LFAG unmittelbar nach bestimmten Kriterien festgesetzt (im ersten

Fall der Differenz zwischen der auf den Einwohner bezogenen Steuerkraftmesszahl der Gebietskörperschaft und einem mit 73 % des Landesdurchschnitts veranschlagten Sockelbetrages, im zweiten Fall der Zahl der Einwohner) und die Investitionsschlüsselzuweisungen nach § 10 LFAG im Haushaltsplan mit einem festen Betrag veranschlagt werden, sind die *Schlüsselzuweisungen B nach § 9 Abs. 2 Nr. 2 LFAG* in der Weise zu berechnen, dass die nach Abzug der Schlüsselzuweisungen A, der Schlüsselzuweisungen B nach § 9 Abs. 2 Nr. 1 LFAG und der Investitionsschlüsselzuweisungen nach § 10 LFAG verbleibende Schlüsselmasse nach dem im Finanzausgleichsgesetz festgelegten Verteilungsmodus auf die anspruchsberechtigten Gebietskörperschaften aufgeteilt wird.

Empfänger sind die Verbandsgemeinden, die verbandsfreien Gemeinden, die großen kreisangehörigen Städte, die Landkreise und die kreisfreien Städte. Die Ortsgemeinden erhalten aus den vorstehend genannten Gründen keine Schlüsselzuweisungen B nach § 9 Abs. 2 Nr. 2 LFAG. Ihnen fließt nur in denjenigen Fällen

ein Teil der Schlüsselzuweisung zu, in denen der auf der Einwohnerzahl beruhende Hauptansatz durch bestimmte Leistungsansätze aufgestockt wird und die Mehrbelastung, die durch die Leistungsansätze ausgeglichen werden soll, ausschließlich oder überwiegend die einzelnen Ortsgemeinden trifft, wie dies bei dem Ansatz für Familienangehörige und Zivilangehörige der ausländischen Stationierungstreitkräfte, dem Ansatz für zentrale Orte der Fall ist (vgl. hierzu den nachstehenden Abschnitt über die Bedarfsmesszahl). Die Verbandsgemeinden haben daher die auf die Leistungsansätze entfallenden Teilbeträge ihrer Schlüsselzuweisung im Falle des Leistungsansatzes für

Familienangehörige und Zivilangehörige der ausländischen Stationierungstreitkräfte	zu 60 %
zentrale Orte	zu 70 %

an die jeweiligen Ortsgemeinden abzuführen (§ 11 Abs. 5 LFAG).

3. Berechnungsmodus für die Schlüsselzuweisungen nach § 9 Abs. 2 Nr. 2 LFAG

Der Zuteilung der Schlüsselzuweisungen B nach § 9 Abs. 2 Nr. 2 LFAG an die Verbandsgemeinden, verbandsfreien Gemeinden, großen kreisangehörigen Städte, Landkreise und kreisfreien Städte liegt der folgende Gedanke zu Grunde: Der Ausgabenbelastung einer Gebietskörperschaft ist ihre Finanzkraft gegenüberzustellen. So weit die Ausgabenbelastung größer ist als die Finanzkraft, ist die Differenz ganz oder teilweise durch eine entsprechende Zuweisung auszugleichen. Voraussetzung dafür ist, dass die Ausgabenbelastung und die Finanzkraft einheitlich in Euro bewertet werden.

Nach dem rheinland-pfälzischen Landesfinanzausgleichsgesetz ist die Ausgabenbelastung in der *Bedarfsmesszahl* zu veranschlagen, von der die *Finanzkraftmesszahl*, die als Ausdruck der Finanzkraft gilt, abgesetzt wird. Ist die Bedarfsmesszahl höher als die Finanzkraftmesszahl, so erhält die Gebietskörperschaft die Hälfte des Unterschiedsbetrags als Schlüsselzuweisung B nach § 9 Abs. 2 Nr. 2 LFAG.

Die Schwierigkeit des Berechnungsverfahrens besteht darin, dass sich die Finanzkraftmesszahl zwar relativ einfach nach der Höhe des Steueraufkommens bzw. nach der Größe der Besteuerungsgrundlagen und den zur Absicherung der Steuereinnahmen gezahlten Schlüsselzuweisungen A wertmäßig beziffern lässt, die Ausgabenbelastung aber primär durch die Einwohnerzahl, also mengenmäßig, ausgedrückt wird. Die Ein-

wohnerzahlen sind deshalb zu bewerten, nachdem sie zuvor zum Ausgleich von Mehrbelastungen, die nicht in den Einwohnerzahlen zum Ausdruck kommen, aufgestockt wurden. Das geschieht dadurch, dass sie mit einem so genannten „*Grundbetrag*“ multipliziert werden. Der Grundbetrag ist dabei so anzusetzen, dass der für die Schlüsselzuweisungen B nach § 9 Abs. 2 Nr. 2 LFAG jeweils zur Verfügung stehende Betrag aufgebraucht wird (§ 11 Abs. 1 und 2 LFAG).

Da die kommunalen Aufgaben im Bereich der Landkreise arbeitsteilig von den Verbandsgemeinden und ihren Ortsgemeinden, den verbandsfreien Gemeinden und den großen kreisangehörigen Städten einerseits und den Landkreisen andererseits wahrgenommen werden, müssen die Bedarfsmesszahlen und dementsprechend auch die Finanzkraftmesszahlen nach einem einheitlichen Schlüssel auf diese beiden Ebenen aufgeteilt werden. Dies erfolgt in der Weise, dass bei der Berechnung der Bedarfsmesszahlen die Einwohnerzahlen, die als „Hauptansatz“ die durchschnittliche Ausgabenbelastung kennzeichnen, bei den Verbandsgemeinden, verbandsfreien Gemeinden und großen kreisangehörigen Städten mit einem Anteil von 36 % und bei den Landkreisen mit einem Anteil von 64 % berücksichtigt werden, während sie bei den kreisfreien Städten in voller Höhe anzusetzen sind (§ 11 Abs. 3 LFAG). Nach der gleichen Formel ist bei der Ermittlung der Finanzkraftmesszahlen vorzugehen (§ 12 Abs. 2 LFAG).

4. Bedarfsmesszahl

Die Bedarfsmesszahl ist für jede Gebietskörperschaft in der Weise zu berechnen, dass eine die Ausgabenbelastung der Gebietskörperschaften angegebene Kennzahl, die im Finanzausgleichsgesetz als *Gesamtansatz*

bezeichnet wird, mit dem Grundbetrag multipliziert wird. Der Gesamtansatz ist die Summe des Hauptansatzes und der Leistungsansätze (§ 11 Abs. 1 LFAG).

Der *Hauptansatz*, der die durchschnittliche Ausgabenbelastung berücksichtigt, beträgt bei Verbandsgemeinden, verbandsfreien Gemeinden und großen kreisangehörigen Städten 36 %, bei Landkreisen 64 % und bei kreisfreien Städten 100 % der Einwohnerzahl (vgl. hierzu die Ausführungen in dem vorstehenden Abschnitt). Als Einwohnerzahl gilt gemäß § 29 Abs. 1 LFAG die jeweils zum 30.06. des Vorjahres nach den melderechtlichen Vorschriften unter Anwendung des landeseinheitlichen Verfahrens für das Meldewesen ermittelte Zahl der Personen, die in der Gemeinde ihre Hauptwohnung haben. Hauptwohnung ist gemäß § 16 Abs. 2 Meldegesetz die vorwiegend benutzte Wohnung. Hauptwohnung eines Verheirateten, der nicht dauernd getrennt von seiner Familie lebt, ist die vorwiegend benutzte Wohnung der Familie. In Zweifelsfällen ist die vorwiegend benutzte Wohnung dort, wo der Schwerpunkt der Lebensbeziehungen liegt.

Zum Ausgleich besonderer Mehrbelastungen ist der Hauptansatz um die folgenden *Leistungsansätze* zu ergänzen (§ 11 Abs. 4 LFAG):

(1) *Ansatz für Familienangehörige und Zivilangehörige der ausländischen Stationierungstreitkräfte*

Der Ansatz wird den Gemeinden gewährt, in denen am 30.06. des Vorjahres Familienangehörige und Zivilangehörige der ausländischen Stationierungstreitkräfte anwesend waren, und beträgt 35 % der für diesen Personenkreis ermittelten Anzahl.

(2) *Ansatz für zentrale Orte*

Der Ansatz beträgt	
für den Nahbereich	3,85 %
für den Mittelbereich	1,10 %
für den Regionalbereich	0,33 %

der Einwohnerzahl des Verflechtungsbereichs. Zum Verflechtungsbereich gehören der zentrale Ort und das Gebiet, für das nach dem Landesentwicklungsprogramm oder dem regionalen Raumordnungsplan von dem zentralen Ort kommunale Einrichtungen vorgehalten werden sollen. Sind für einen Verflechtungsbereich der gleichen Zentralitätsstufe mehrere zentrale Orte ausgewiesen, so wird die Einwohnerzahl des Verflechtungsbereichs nach dem Verhältnis der Einwohnerzahl der betreffenden zentralen Orte aufgeteilt.

(3) *Ansatz für Soziallasten*

Der Ansatz wird Landkreisen und kreisfreien Städten gewährt, deren Belastung durch Sozialhilfeausgaben im zweiten vor dem Ausgleichsjahr liegenden Haushaltsjahr, je Einwohner gerechnet, den Landesdurchschnitt übersteigt und beträgt für jeden Prozentpunkt, der über dem Landesdurchschnitt liegt, 2 v. T. der Einwohnerzahl. Die Belastung durch Sozialhilfeausgaben ergibt sich aus den um die Einnahmen des Verwaltungshaushalts verminderten Ausgaben des Verwaltungshaushalts bei Abschnitt 41 und Unterabschnitt 485 des kommunalen Haushaltsplans. Außer Betracht bleiben dabei jedoch diejenigen Ausgaben, auf die kein Rechts-

anspruch besteht. Bei den Landkreisen sind die von den verbandsfreien Gemeinden getragenen Anteile bzw. die entsprechenden Erstattungen der Ortsgemeinden an die Verbandsgemeinden (§ 8 des Landesgesetzes zur Ausführung des Bundessozialhilfegesetzes) zusätzlich einzubeziehen.

(4) *Schulansatz*

Der Ansatz wird den kommunalen Trägern von Regionalen Schulen, Realschulen, Gymnasien, Integrierten Gesamtschulen, berufsbildenden Schulen und Förderschulen gewährt. Er beträgt

bei Regionalen Schulen	15 %
bei Realschulen, Gymnasien, Integrierten Gesamtschulen und berufsbildenden Schulen	30 %
bei Förderschulen	150 %

der Schülerzahlen. Maßgebend sind der Stand der Trägerschaft zu Beginn des Haushaltsjahres und die Schülerzahlen, die vom Statistischen Landesamt zu Beginn des laufenden Schuljahres ermittelt worden sind. So weit Kosten des Gymnasiums oder der Realschule durch den Landkreis erstattet werden (§ 65 Abs. 2 und 3 des Schulgesetzes), werden die Schülerzahlen im gleichen Verhältnis auf den Träger und den Landkreis aufgeteilt. Bei den Schulverbänden (§ 63 Abs. 2 des Schulgesetzes) werden die Schüler nach ihrem Wohnort auf die Verbandsmitglieder aufgeteilt, es sei denn, dass ausdrücklich eine andere Festlegung zur Verteilung der Kosten getroffen worden ist. Bestehen bezüglich der in Satz 1 bezeichneten Schulen öffentlich-rechtliche Vereinbarungen, so erfolgt die Aufteilung der Schüler nach der im Einzelfall vorgesehenen Kostenregelung. Wenn Schüler berufsbildende Schulen oder Förderschulen eines anderen Schulträgers besuchen und hierfür Kostenerstattungen erfolgen, ist eine entsprechende Bereinigung der Schülerzahlen vorzunehmen, wobei die Schülerzahlen zu Beginn des vergangenen Schuljahres maßgebend sind.

(5) *Flächenansatz*

Der Ansatz wird den Verbandsgemeinden, verbandsfreien Gemeinden, großen kreisangehörigen Städten, Landkreisen und kreisfreien Städten gewährt, deren Bevölkerungsdichte unter dem Landesdurchschnitt liegt, da sich aus der schwachen Besiedlung des Gebietes einer kommunalen Körperschaft ein relativ höherer Finanzbedarf ergibt, insbesondere durch die geringere Auslastung von kommunalen Einrichtungen, durch höhere Kosten für die Unterhaltung der Gewässer dritter Ordnung und durch die Bewältigung größerer Entfernungen bei der Führung der kommunalen Verwaltungsgeschäfte. Die Berechnung erfolgt in der Weise, dass die Bevölkerungsdichte nicht nach der Zahl der Einwohner je qkm, sondern umgekehrt in qkm je 1 000 Einwohner ermittelt wird und für jeden angefangenen qkm, der über dem Landesdurchschnitt liegt, zwei Einwohner als Flächenansatz dem Hauptansatz zugeschlagen werden.

5. Finanzkraftmesszahl

Die Finanzkraftmesszahl ist die Summe der *Steuerkraftmesszahlen* und der *Schlüsselzuweisungen A* (§ 12 Abs. 1 LFAG). Im Landkreisbereich werden die Finanzkraftmesszahlen wie der Hauptansatz in dem Verhältnis 36 : 64 auf die Verbandsgemeinden, verbandsfreien Gemeinden und großen kreisangehörigen Städte einerseits und die Landkreise andererseits aufgeteilt. Die Finanzkraftmesszahlen der Verbandsgemeinden und Landkreise sind dabei aus den Summen der Finanzkraftmesszahlen ihrer Gemeinden abzuleiten (§ 12 Abs. 2 LFAG).

Die *Steuerkraftmesszahl* ist die Summe der Steuerkraftzahlen der Grundsteuer A, der Grundsteuer B, der Gewerbesteuer, des Gemeindeanteils an der Umsatzsteuer, des Gemeindeanteils an der Einkommensteuer und der Ausgleichsleistungen nach § 21 LFAG (§ 13 Abs. 1 LFAG). Die *Steuerkraftzahlen der Grundsteuer A, der Grundsteuer B und der Gewerbesteuer* werden in der Weise berechnet, dass zunächst aus dem jeweiligen Istaufkommen in der Zeit vom 01.10. des zweiten vor dem Ausgleichsjahr liegenden Jahres bis zum 30.09. des Vorjahres ein fiktiver Messbetrag (im Finanzausgleichsgesetz als Grundzahl bezeichnet) ermittelt wird, indem das Istaufkommen aus der betreffenden Steuer durch den jeweils maßgeblichen Hebesatz dividiert und das Ergebnis mit 100 multipliziert wird (§ 13 Abs. 3 Satz 1 LFAG). Die „Grundzahlen“ sind vom methodischen Ansatz her mit den „Grundbeträgen“, wie sie bei der Berechnung der Realsteueraufbringungskraft verwandt werden, identisch. Die Bezeichnung „Grundbetrag“ ist jedoch bei den Berechnungen für den kommunalen Finanzausgleich bereits für eine andere Rechengröße vergeben (vgl. hierzu die vorstehenden Ausführungen über den „Berechnungsmodus für die Schlüsselzuweisungen nach § 9 Abs. 2 Nr. 2 LFAG“), sodass für die aus dem Istaufkommen abgeleiteten fiktiven Messbeträge der Begriff „Grundzahl“ eingeführt wurde.

Zum Istaufkommen gehören alle in dem genannten Zeitraum in den Kassenbüchern vereinnahmten Steuerbeträge, ohne Rücksicht darauf, für welchen Zeitraum sie gezahlt worden sind. Sofern eine Gemeinde verpflichtet ist, wegen einer Änderung des Gemeindegebiets an eine andere Gemeinde Teile ihres Steueraufkommens abzuführen, werden die abgeführten Beträge bei der abgebenden Gemeinde abgesetzt und bei der empfangenden Gemeinde hinzugerechnet. Ersatzleistungen für Steuerausfälle sowie Ausfälle durch Billigkeitserlasse sind in voller Höhe - in Grundzahlen um-

gewandelt - den Grundzahlen hinzuzurechnen (§ 13 Abs. 3 Satz 2 bis 4 LFAG).

Werden in einer Verbandsordnung oder in einer Zweckvereinbarung nach § 6 oder § 12 des Zweckverbandsgesetzes Bestimmungen über die Aufteilung des Grundsteueraufkommens oder des Gewerbesteueraufkommens getroffen, werden diese auf gemeinsamen Antrag der beteiligten kommunalen Gebietskörperschaften bei der Ermittlung der Steuerkraftmesszahl berücksichtigt. Diese Regelung in § 13 Abs. 4 LFAG erlangt vor allem Bedeutung bei von mehreren Kommunen gemeinsam genutzten Gewerbegebieten.

Diese Grundzahlen sind dann mit so genannten „*Nivelierungssätzen*“ zu multiplizieren, die sich an den landesdurchschnittlichen Hebesätzen orientieren, wobei Anpassungen an Niveauverschiebungen nur mit einem gewissen zeitlichen Abstand erfolgen.

Sie betragen bei der Grundsteuer A 269 % und bei der Grundsteuer B 317 %. Bei der Gewerbesteuer wird die Grundzahl mit dem Prozentsatz multipliziert, der sich aus 352 % abzüglich des im relevanten Zeitraum jeweils geltenden Vervielfältigers für die Gewerbesteuerumlage nach § 6 des Gemeindefinanzreformgesetzes ergibt.

Werden die Grundsteuer A, die Grundsteuer B oder die Gewerbesteuer nicht erhoben, so gelten als Grundzahlen für die Berechnung der Steuerkraftzahlen die von den Finanzämtern festgesetzten Messbeträge (§ 13 Abs. 5 LFAG).

Als Steuerkraftzahl für den *Gemeindeanteil an der Umsatzsteuer* und für den *Gemeindeanteil an der Einkommensteuer* sowie für die Ausgleichsleistungen nach § 21 LFAG können unmittelbar die entsprechenden Einnahmen übernommen werden, da die Gemeinden ja hier nicht die Möglichkeit haben, das Aufkommen aus diesen Steuerquellen durch die Festsetzung von Hebesätzen zu beeinflussen. Anzusetzen ist der Betrag, der der Gemeinde für die Zeit vom 01.10. des zweiten vor dem Ausgleichsjahr liegenden Jahres bis zum 30.09. des Vorjahres zugewiesen worden ist. Wird die Zuweisung für diesen Zeitraum berichtigt, so ist die Berichtigung bei der Ermittlung der Steuerkraftzahl in dem der Berichtigung folgenden Haushaltsjahr zu berücksichtigen (§ 13 Abs. 6 LFAG).

6. Investitionsschlüsselzuweisungen

Um insbesondere die finanzschwächeren Gemeinden und Gemeindeverbände zu einer Erhöhung ihrer Investitionen und Investitionsfördermaßnahmen zu veranlassen, werden gemäß § 10 LFAG Investitionsschlüsselzuweisungen an die Verbandsgemeinden, die verbandsfreien Gemeinden, die großen kreisange-

hörigen Städte, die Landkreise und die kreisfreien Städte gewährt. Die Verteilung ist nach dem gleichen *Berechnungsverfahren* durchzuführen, das auch für die Ermittlung der Schlüsselzuweisungen nach § 9 Abs. 2 Nr. 2 LFAG Anwendung findet. Dazu ist zunächst der für die Schlüsselzuweisungen nach § 9 Abs. 2 Nr. 2

LFAG verbleibende Teil der Schlüsselmasse um den für die Investitionsschlüsselzuweisungen insgesamt bereitgestellten Betrag zu erhöhen und auf die einzelnen kommunalen Körperschaften aufzuteilen. Von diesem Betrag sind dann die Schlüsselzuweisungen nach § 9 Abs. 2 Nr. 2 LFAG abzusetzen. Die Differenzbeträge sind als Investitionsschlüsselzuweisungen zu zahlen.

Die ab 1986 gewährte Investitionsschlüsselzuweisung ist bei den kommunalen Körperschaften im Vermögenshaushalt zu vereinnahmen und soll zur Finanzierung von Investitionen oder Investitionsfördermaßnahmen verausgabt werden. So weit die Haushaltslage der kommunalen Gebietskörperschaft, die Investitionsschlüsselzuweisungen erhält, oder die Haushaltslage der umlagepflichtigen kommunalen Gebietskörperschaften dies erfordert, kann die Kommunalaufsicht zulassen, dass die Investitionsschlüsselzuweisung auch im Verwaltungshaushalt vereinnahmt werden kann. Da die bisher erforderliche Überprüfung der Verwendung der Investitionsschlüsselzuweisung zu verwaltungsaufwändig war, ist sie ab dem Haushaltsjahr 1988 entfallen.

Die Verteilung der Investitionsschlüsselzuweisungen nach dem für die Gewährung der Schlüsselzuweisungen gemäß § 9 Abs. 2 Nr. 2 LFAG vorgesehenen Verfahren hat den großen *Vorzug*, dass sie den Bedarf und die Finanzkraft der kommunalen Körperschaften angemessen berücksichtigt. Der *Hauptnachteil* dieses Verteilungsmodus ist darin zu sehen, dass die Ortsgemeinden nicht als Empfänger von Investitionsschlüsselzuweisungen in Betracht kommen, obwohl sie die kommunalen Investitionen in einem sehr viel stärkeren Maße tragen als die Verbandsgemeinden und Landkreise. Vom Gesetzgeber wird erwartet, dass dieses Ungleichgewicht durch die Landkreise und Verbandsgemeinden ausgeglichen wird, indem sie in erheblichem Umfang von der Möglichkeit Gebrauch machen, die Mittel an die Ortsgemeinden weiterzuleiten (vgl. hierzu Nr. 2 des Rundschreibens des Ministeriums des Innern und für Sport zur Haushaltswirtschaft 1986 der kommunalen Gebietskörperschaften vom 21.01.1986; MinBl. 1986, S. 141).

7. Härteausgleich

Landkreise und kreisfreie Städte, die insbesondere durch den Wegfall der Beteiligung an der Grunderwerbsteuer besonders belastet werden, erhalten in den Jahren 2002 bis 2004 einen Härteausgleich. Die hierzu erforderlichen Mittel werden der Schlüsselmasse vorweg entnommen. Für die Ermittlung der besonderen Belastung eines Landkreises oder einer kreisfreien Stadt werden in Euro je Einwohner den Einnahmen aus der Grunderwerbsteuer und den Schlüsselzuweisungen B abzüglich der Finanzausgleichsumlage im Finanzausgleichsjahr 2001 diejenigen Einnahmen aus den Schlüsselzuweisungen B abzüglich der Finanzausgleichsumlage gegenübergestellt, die sich im Finanz-

ausgleichsjahr 2001 ergeben hätten, wenn die ab 01.01.2002 geltende Rechtslage nach dem Landesfinanzausgleichsgesetz bereits anwendbar gewesen wäre. Liegt der sich ergebende Unterschiedsbetrag zu Lasten des Landkreises oder der kreisfreien Stadt höher als 10,20 Euro je Einwohner, so wird der 10,20 Euro je Einwohner übersteigende Betrag

im Jahr 2002	zu 75 %,
im Jahr 2003	zu 50 % und
im Jahr 2004	zu 25 %

als Härteausgleich gezahlt.

8. Aufbereitungs- und Auswertungsprogramm

Die jüngsten Ergebnisse werden jeweils so stark untergliedert, wie es das Aufbereitungsprogramm und der verfügbare Platz erlauben. Vorangestellt sind für die wichtigsten Eckzahlen Vergleichsergebnisse für die vorangegangenen Jahre. Detaillierte Ergebnisse können über das Landesinformationssystem abgerufen werden.

Mit Beginn des Jahres 2002 sind alle DM-Werte mit dem Faktor 1,95583 in Euro umgerechnet worden. Auch Zeitreihen werden durchgängig in Euro dargestellt. Durch die Umrechnung sind in allen Tabellen Abweichungen in der Addition der Einzelwerte zu den Summen möglich.

Bei der *Auswertung der im Tabellenteil nachgewiesenen Ergebnisse* ist zu beachten, dass die Angaben

für das aktuelle Jahr die Ergebnisse der originären Berechnungen darstellen. Spätere Korrekturen gemäß § 30 Abs. 2 LFAG, die insbesondere aufgrund von Einwendungen vonseiten der Empfänger durchzuführen sind, konnten dabei noch nicht berücksichtigt werden, da sie sich im Allgemeinen über einen längeren Zeitraum hinziehen. Dagegen werden in den Tabellen mit den Entwicklungsreihen für die früheren Jahre die endgültigen Ergebnisse nachgewiesen. Berichtigungen, die noch nach der Abwicklung der Einwendungen gegen die Berechnungsergebnisse für das jeweils letzte Jahr erforderlich werden, werden jedoch wegen des damit verbundenen Aufwands nicht mehr in die Tabellen eingearbeitet, es sei denn, es handelt sich nicht um Einzelkorrekturen, sondern um umfangreiche Berichtigungen, die sich aufgrund einer systematischen Überprüfung der Ausgangsdaten ergeben haben.

Gebietsstand

Die Ergebnisse werden in ihrer Abgrenzung nach Gebietskörperschaftsgruppen, Gemeinde- und Verbandsgemeindegrößenklassen sowie Verwaltungsbezirken jeweils nach dem Gebietsstand am 01.01. des betreffenden Jahres nachgewiesen.

In den Tabellen, in denen für mehrere Jahre Angaben in der Gliederung nach Verwaltungsbezirken gebracht werden, sind alle Daten auf den Gebietsstand des jeweils letzten Jahres umgerechnet worden, um einen korrekten Vergleich zu gewährleisten. Eine völlige Vergleichbarkeit lässt sich nur dann nicht erreichen, wenn Landkreise neu gebildet werden; so weit für die Landkreise als Gebietskörperschaften Daten berechnet und nachgewiesen werden, lassen sich die Angaben nur in toto den jeweiligen Rechtsnachfolgern zurechnen, da eine Aufteilung aufgrund der räumlichen Neuabgrenzung nicht in Betracht kommen kann.

Dagegen wird in den Tabellen, in denen Angaben für mehrere Jahre in der Gliederung nach Gebietskörperschaftsgruppen und Gemeinde- bzw. Verbandsgemeindegrößenklassen einander gegenübergestellt werden, auf eine Umrechnung der Angaben für die früheren Jahre auf den Gebietsstand des jeweils letzten Jahres verzichtet. Maßgebend für die Zuordnung der Gemeinden und Gemeindeverbände nach Gebietskörperschaftsgruppen und Gemeinde- bzw. Verbandsgemeindegrößenklassen bleibt damit der Gebietsstand, nach dem die ursprüngliche Berechnung erfolgte. Die ursprünglichen Angaben haben hier durchaus ihren eigenen Aussagewert und lassen außerdem bei einem Vergleich über die Jahre hinweg die Verschiebungen insbesondere zwischen den Gemeinde- und Verbandsgemeindegrößenklassen deutlich erkennen, die bei einer Zuordnung der Gemeinden in allen Jahren nach dem jeweils letzten Gebietsstand eliminiert würden. Bei der Analyse der Daten ist nur zu beachten, dass die Änderungen zwischen den Jahren sowohl auf einer Veränderung des jeweils nachgewiesenen Tatbestandes als auch auf einer Veränderung des Kreises der einzelnen Gebietskörperschaftsgruppen und Gemeinde- bzw. Verbandsgemeindegrößenklassen jeweils zuzuordnenden Gebietskörperschaften beruhen können. Sofern in diesen Tabellen Veränderungsraten nachgewiesen werden, beziehen sich diese deshalb nicht auf die absoluten Zahlen, sondern auf die je Einwohner ermittelten Relativzahlen.

Der Berechnung der *Pro-Kopf-Angaben* werden die gleichen Einwohnerzahlen zu Grunde gelegt wie der Zuordnung der Gemeinden nach Gemeinde- bzw. Verbandsgemeindegrößenklassen.

Für die *Berechnung der Schlüsselzuweisungen* werden ab 1986 nicht mehr die im Rahmen der Bevölkerungsfortschreibung des Statistischen Landesamtes ermittelten Einwohnerzahlen zu Grunde gelegt. Gemäß Art. 2 Nr. 12 in Verbindung mit Art. 3 Nr. 3 des Landesgesetzes zur Änderung der Gemeindeordnung und des Finanzausgleichsgesetzes vom 18.12.1985 sind für den Geltungsbereich des Finanzausgleichsgesetzes ab 1986 die nach den melderechtlichen Vorschriften unter Anwendung des landeseinheitlichen Verfahrens für das Meldewesen ermittelten Einwohnerzahlen maßgebend, wobei die gemeindeweise Zuordnung der Einwohner nach ihrer Hauptwohnung erfolgt. Hauptwohnung ist nach § 16 Abs. 2 Meldegesetz die vorwiegend benutzte Wohnung. Hauptwohnung eines Verheirateten, der nicht dauernd getrennt von seiner Familie lebt, ist die vorwiegend benutzte Wohnung der Familie. In Zweifels-

fällen ist die vorwiegend benutzte Wohnung dort, wo der Schwerpunkt der Lebensbeziehungen liegt.

Bei der statistischen Nachweisung der Ergebnisse über den kommunalen Finanzausgleich richtet sich die Gliederung der Gemeinden und Verbandsgemeinden nach Größenklassen jedoch wie bisher nach den im Rahmen der Bevölkerungsfortschreibung des Statistischen Landesamtes ermittelten Einwohnerzahlen, da die Ergebnisse über den kommunalen Finanzausgleich nur dann mit den übrigen finanzstatistischen Ergebnissen vergleichbar sind, wenn in allen Fällen mit den gleichen Zuordnungskriterien gearbeitet wird.

Der Berechnung der Pro-Kopf-Angaben liegen die jeweils zum 30.06. des Vorjahres nach den melderechtlichen Vorschriften unter Anwendung des landeseinheitlichen Verfahrens für das Meldewesen ermittelten Einwohnerzahlen mit Hauptwohnung zugrunde.

Regionalergebnisse

Die Ergebnisse für die kreisfreien Städte und Landkreise, Verbandsgemeinden und kreisangehörigen Gemeinden werden grundsätzlich nach dem systematischen Gemeindeverzeichnis aufgeführt, dem eine achtstellige Kennziffer zu Grunde liegt. Die achtstellige Kennziffer ist wie folgt aufgebaut: Die 1. Stelle gibt den ehemaligen Regierungsbezirk, die 2. und 3. Stelle den Kreis innerhalb des ehemaligen Regierungsbezirks an. Mit der Reform und Neuorganisation der Landesverwaltung wurden zum 1. Januar 2000 die Bezirksregierungen aufgelöst (§ 5 des Verwaltungsorganisationsreformgesetzes vom 12.10.1999, GVBl. 1999, S. 325). Die Angleichung an die Regelungen in den übrigen Bundesländern ohne Regierungsbezirke, in denen an der 1. Stelle eine „Null“ steht, würde für Rheinland-Pfalz eine komplette Neuvergabe der Schlüsselnummern bedeuten. Eine Entscheidung darüber ist noch nicht getroffen worden. Die Kennzeichnung der Verbandsgemeinde erfolgt in der 7. und 8. Stelle, da die Verbandsgemeinden eine in Rheinland-Pfalz besonders eingerichtete Verwaltungsebene darstellen und bundeseinheitlich nur mit einem sechsstelligen Gemeindegemeinschaftsschlüssel gearbeitet wird, der für die Abgrenzung der Verbandsgemeinden keinen Raum lässt, sodass die Nummern, die für die Verbandsgemeinden innerhalb der Kreise festgelegt wurden, an den bundeseinheitlich sechsstelligen Schlüssel angehängt werden mussten. In der 4. bis 6. Stelle werden die Gemeinden innerhalb eines Kreises durchnummeriert.

In den Tabellen werden die kreisfreien Städte den Landkreisen und die verbandsfreien Gemeinden innerhalb der Landkreise den Verbandsgemeinden und ihren zugehörigen Ortsgemeinden vorangestellt. Bei dem Nachweis der verbandsfreien Gemeinden und der Ortsgemeinden wird die numerische durch eine alphabetische Reihenfolge ersetzt, um die verbandsfreien Gemeinden innerhalb des Landkreises und die Ortsgemeinden innerhalb der Verbandsgemeinde schneller auffinden zu können. Dies ist allerdings nur dort von Bedeutung, wo durch die Bildung von neuen Gemeinden die ursprüngliche Übereinstimmung von numerischer und alphabetischer Reihenfolge nicht mehr beibehalten werden konnte; in der Regel decken sich beide.

Während die Tabellen, die nur Ergebnisse in der Gliederung nach Kreisen (kreisfreie Städte und Landkreise) bringen, relativ leicht überschaubar sind, lassen sich in den Tabellen für die Verbandsgemeinden und ihre angehörigen Gemeinden die Einzelangaben für die

gesuchte Verbandsgemeinde bzw. Gemeinde am einfachsten mithilfe des im Anhang abgedruckten alphabetischen Verzeichnisses der Verbandsgemeinden und Gemeinden auffinden, in dem für jede Verbandsgemeinde bzw. Gemeinde die systematische Kennziffer aufgeführt ist.

Innerhalb der kreisangehörigen Städte nehmen die *großen kreisangehörigen Städte* nach § 6 GemO eine besondere Stellung ein. Sie werden daher in den Tabellen, in denen Ergebnisse für die Gemeinden und Gemeindeverbände in der Gliederung nach Verwaltungsbezirken (kreisfreie Städte und Landkreise) nachgewiesen werden, bei den Landkreisen besonders ausgliedert. Darüber hinaus werden unter der Gesamtsumme für die Landkreise die Angaben für die großen kreisangehörigen Städte als Darunter-Position in einer Summe zusammengefasst, um für einen Vergleich der großen kreisangehörigen Städte mit den anderen Gebietskörperschaftsgruppen entsprechende Bezugsgrößen zur Verfügung zu stellen.

Gebietskörperschaftsgruppen und Gemeinde- bzw. Verbandsgemeindegrößenklassen

Die Gliederung nach Gebietskörperschaftsgruppen und Gemeinde- bzw. Verbandsgemeindegrößenklassen sieht eine getrennte Darstellung der kreisfreien Städte und der kreisangehörigen Gemeinden nach Gemeindegrößenklassen vor, da die Verwaltungen der kreisfreien Städte zugleich die Funktion einer Kreisverwaltung wahrnehmen und die Ergebnisse für die nach Größenklassen gegliederten kreisfreien Städte deshalb nicht ohne weiteres mit den in einer entsprechenden Gliederung nachgewiesenen Ergebnissen für die kreisangehörigen Gemeinden vergleichbar sind. Nachdem in Rheinland-Pfalz im Rahmen der Verwaltungsreform die Institution der Verbandsgemeinde eingeführt worden ist und die Verbandsgemeinden einen erheblichen Teil der Funktionen übernommen haben, die bisher von den ihnen angeschlossenen Ortsgemeinden ausgeübt wurden, muss auch auf dieser Verwaltungsebene im Interesse einer größeren Homogenität der Ergebnisse zwischen den Verbandsgemeinden und den ihnen angeschlossenen Ortsgemeinden einerseits und den verbandsfreien kreisangehörigen Gemeinden andererseits unterschieden werden. Die Gliederung nach Gebietskörperschaftsgruppen und Gemeindegrößenklassen wurde deshalb - beginnend jeweils mit den Ergebnissen für das Jahr 1975 - auf ein neues Schema umgestellt. Nach Verbandsgemeindegrößenklassen nachgewiesen werden dabei die Verbandsgemeinden selbst und die für die Verbandsgemeinden und ihre Ortsgemeinden zusammengefassten Angaben, die mit den entsprechend gegliederten Ergebnissen für die verbandsfreien Gemeinden vergleichbar sind.

Nachweis der Gebietskörperschaftsgruppen und Gemeindegrößenklassen/ Verbandsgemeindegrößenklassen		
Kreisfreie Städte		
100 000	-	200 000
50 000	-	100 000
20 000	-	50 000
Kreisangehörige Gemeinden		
Verbandsgemeinden, Landkreise		
verbandsfreie Gemeinden		
50 000	-	100 000
20 000	-	50 000
10 000	-	20 000
5 000	-	10 000
Verbandsgemeinden und deren Ortsgemeinden		
20 000	-	50 000
10 000	-	20 000
5 000	-	10 000
Ortsgemeinden		
10 000	-	20 000
5 000	-	10 000
3 000	-	5 000
1 000	-	3 000
unter	-	1 000
Verbandsgemeinden		
20 000	-	50 000
10 000	-	20 000
5 000	-	10 000
Landkreise		

Auf- und Abrundungen

Im Allgemeinen werden die Einzelangaben, Zwischen- und Endsummen unabhängig voneinander auf die kleinste in der jeweiligen Tabelle zur Darstellung kommende Einheit auf- bzw. abgerundet. Dadurch kann die Summe der Einzelpositionen geringfügig von dem nachgewiesenen Gesamtergebnis abweichen.

Auf- und Ausgliederungen

Die vollständige Aufgliederung einer Gesamtgröße wird durch den Hinweis „davon“, die teilweise Ausgliederung einzelner Positionen durch den Hinweis „darunter“ kenntlich gemacht. Auf die besonderen Hinweise „davon“ und „darunter“ wird im Allgemeinen dann verzichtet, wenn aus dem Aufbau der Tabelle und den Bezeichnungen im Tabellenkopf und in der Tabellenvorspalte eindeutig hervorgeht, dass es sich im vorliegenden Fall um Auf- bzw. Ausgliederungen handelt.

Schlüsselzuweisungen der Gemeinden und Gemeindeverbände
2002 bis 2005 ¹⁾ nach Verwaltungsbezirken

10

Verwaltungsbezirk	2002	2003	2004	2005	2002	2003	2004	2005
	1 000 EUR				EUR je Einwohner			
Kreisfreie Städte	168 911	164 638	169 879	159 786	169,48	164,89	169,70	159,78
Koblenz	20 812	13 618	16 041	8 771	193,52	126,63	148,88	81,76
Trier	27 685	29 122	22 995	21 286	283,46	296,92	233,43	215,99
Frankenthal (Pfalz)	7 839	7 686	7 835	8 934	164,94	161,84	165,51	189,32
Kaiserslautern	24 772	25 088	21 125	25 897	251,18	255,01	215,15	264,48
Landau in der Pfalz	6 877	8 448	7 036	8 053	169,35	206,51	170,09	193,42
Ludwigshafen am Rhein	6 787	6 718	12 077	17 789	43,31	42,85	76,84	112,81
Mainz	19 886	21 553	31 203	20 079	108,96	117,18	168,94	108,92
Neustadt an der Weinstraße	10 754	9 422	9 347	8 645	200,78	176,27	174,01	161,09
Pirmasens	13 245	12 041	11 746	12 783	288,68	264,66	260,38	286,16
Speyer	6 244	7 346	8 263	6 704	125,85	147,64	164,98	133,50
Worms	15 629	14 195	13 244	13 712	194,32	176,02	163,16	168,99
Zweibrücken	8 383	9 401	8 967	7 134	233,18	260,99	249,42	199,56
Landkreise ²⁾	697 355	662 321	651 426	677 698	229,49	217,27	213,06	221,36
darunter								
große kreisangehörige Städte	17 769	15 474	15 212	16 101	67,96	59,23	58,12	61,65
Ahrweiler	30 177	28 754	26 846	28 596	233,94	221,82	205,94	218,97
Altenkirchen (Ww.)	33 281	30 917	32 134	35 656	243,45	225,69	234,90	260,89
Bad Kreuznach	38 899	35 550	38 270	38 789	245,96	224,04	240,63	243,15
Bad Kreuznach, St	3 569	3 159	3 390	3 364	82,22	72,48	77,57	76,72
Birkenfeld	25 631	23 571	22 015	23 542	280,79	259,09	242,54	260,62
Idar-Oberstein, St	2 766	1 999	2 006	2 211	81,48	59,42	59,95	66,51
Cochem-Zell	18 264	17 540	19 006	19 325	274,67	262,66	283,90	288,81
Mayen-Koblenz	43 093	41 505	41 894	40 817	204,22	195,62	196,49	190,75
Andernach, St	2 183	1 943	2 045	1 656	74,68	66,47	69,90	56,27
Mayen, St	1 690	792	857	867	86,48	40,33	43,74	44,65
Neuwied	29 277	32 850	29 064	31 621	158,94	177,76	156,54	169,98
Neuwied, St	4 552	5 113	4 902	5 271	67,99	76,48	73,11	78,75
Rhein-Hunsrück-Kreis	26 585	25 140	24 896	24 275	251,77	237,16	234,24	227,95
Rhein-Lahn-Kreis	31 633	28 580	29 525	28 542	245,12	221,12	228,06	220,90
Lahnstein, St	1 182	976	1 146	568	62,77	52,01	60,94	30,64
Westerwaldkreis	42 947	40 735	39 659	41 087	210,53	198,79	193,00	199,35
Bernkastel-Wittlich	27 936	25 191	28 263	29 740	241,59	217,48	243,13	256,03
Bitburg-Prüm	29 131	27 016	26 422	30 852	297,76	276,47	270,73	316,34
Daun	17 935	16 889	15 067	16 475	275,59	260,42	231,90	254,23
Trier-Saarburg	39 994	39 323	40 185	41 643	287,94	282,43	286,92	296,51
Alzey-Worms	28 807	28 577	27 577	28 748	231,77	228,08	218,61	226,38
Bad Dürkheim	27 885	26 183	25 733	25 163	208,06	194,36	190,78	186,20
Donnersbergkreis	23 046	19 347	20 423	21 756	293,07	244,86	257,88	273,88
Germersheim	24 814	23 952	26 174	21 076	201,31	193,00	210,01	168,56
Kaiserslautern	30 949	28 727	28 203	28 729	280,98	260,74	256,10	261,29
Kusel	22 769	21 381	21 675	21 691	287,38	271,03	276,09	277,87
Südliche Weinstraße	24 584	25 422	21 663	21 727	225,07	232,01	196,67	197,11
Rhein-Pfalz-Kreis	26 006	24 864	24 263	25 152	176,68	168,25	163,75	169,48
Mainz-Bingen	25 957	24 662	17 138	23 643	133,37	125,81	86,61	118,87
Bingen am Rhein, St	1 579	1 243	616	1 914	64,10	50,63	24,94	77,52
Ingelheim am Rhein, St	249	249	251	250	9,97	9,97	9,97	9,97
Südwestpfalz	27 755	25 646	25 329	29 052	263,82	244,11	241,58	277,92
Insgesamt	866 266	826 958	821 306	837 485	214,67	204,34	202,37	206,20

1) 2002 bis 2004 einschließlich Härteausgleich. - 2) Einbezogen sind die Landkreise, die verbandsfreien Gemeinden und die Verbandsgemeinden mit ihren Ortsgemeinden.

Schlüsselzuweisungen der kreisangehörigen Gemeinden, Verbandsgemeinden
und Landkreise 2002 bis 2005 ¹⁾ nach Verwaltungsbezirken

Verwaltungsbezirk	Kreisangehörige Gemeinden und Verbandsgemeinden				Landkreise			
	2002	2003	2004	2005	2002	2003	2004	2005
	1 000 EUR							
Ahrweiler	13 395	12 776	12 211	12 772	16 782	15 979	14 635	15 824
Altenkirchen (Ww.)	16 197	14 986	15 235	17 614	17 085	15 931	16 899	18 042
Bad Kreuznach	17 886	16 742	17 290	18 518	21 013	18 808	20 980	20 271
Birkenfeld	12 226	11 070	10 504	12 389	13 405	12 501	11 511	11 153
Cochem-Zell	9 699	9 418	10 033	10 666	8 565	8 122	8 973	8 659
Mayen-Koblenz	19 158	19 007	18 499	18 635	23 934	22 498	23 395	22 182
Neuwied	13 060	14 691	12 902	13 856	16 217	18 159	16 162	17 765
Rhein-Hunsrück-Kreis	13 068	12 343	12 034	12 179	13 517	12 797	12 862	12 096
Rhein-Lahn-Kreis	14 845	13 333	13 646	13 964	16 788	15 247	15 880	14 578
Westerwaldkreis	21 755	19 923	19 981	21 259	21 192	20 812	19 678	19 829
Bernkastel-Wittlich	14 278	13 694	14 727	16 000	13 658	11 497	13 536	13 740
Bitburg-Prüm	17 970	16 928	16 731	18 969	11 161	10 087	9 691	11 883
Daun	9 427	9 121	8 312	9 133	8 508	7 768	6 755	7 343
Trier-Saarburg	21 075	20 699	20 849	22 275	18 919	18 624	19 336	19 368
Alzey-Worms	12 468	12 233	11 526	12 361	16 339	16 343	16 051	16 387
Bad Dürkheim	11 657	10 986	10 715	10 639	16 228	15 197	15 018	14 524
Donnersbergkreis	11 385	9 712	9 607	10 706	11 661	9 635	10 816	11 050
Germersheim	10 828	10 101	10 617	9 688	13 986	13 850	15 557	11 388
Kaiserslautern	15 924	14 705	14 107	14 628	15 026	14 022	14 096	14 100
Kusel	12 822	11 831	11 733	12 105	9 947	9 550	9 941	9 586
Südliche Weinstraße	10 952	11 228	9 340	9 559	13 633	14 194	12 323	12 168
Rhein-Pfalz-Kreis	10 258	9 853	9 657	10 070	15 748	15 011	14 606	15 082
Mainz-Bingen	13 082	13 112	11 766	13 838	12 876	11 550	5 372	9 805
Südwestpfalz	13 475	12 488	11 969	14 443	14 280	13 158	13 359	14 609
I n s g e s a m t	336 886	320 980	313 991	336 267	360 468	341 341	337 435	341 431

1) 2002 bis 2004 einschließlich Härteausgleich.

Schlüsselzuweisungen der kreisangehörigen Gemeinden, Verbandsgemeinden
und Landkreise 2002 bis 2005 ¹⁾ nach Verwaltungsbezirken

11

Verwaltungsbezirk	Kreisangehörige Gemeinden und Verbandsgemeinden				Landkreise			
	2002	2003	2004	2005	2002	2003	2004	2005
	EUR je Einwohner							
Ahrweiler	103,84	98,56	93,67	97,80	130,10	123,27	112,27	121,17
Altenkirchen (Ww.)	118,48	109,40	111,37	128,88	124,98	116,29	123,53	132,01
Bad Kreuznach	113,09	105,51	108,72	116,08	132,87	118,53	131,91	127,07
Birkenfeld	133,94	121,68	115,72	137,16	146,85	137,41	126,82	123,47
Cochem-Zell	145,86	141,03	149,86	159,40	128,81	121,63	134,04	129,41
Mayen-Koblenz	90,79	89,58	86,76	87,09	113,43	106,04	109,73	103,66
Neuwied	70,90	79,50	69,49	74,48	88,04	98,26	87,05	95,50
Rhein-Hunsrück-Kreis	123,76	116,44	113,22	114,36	128,01	120,72	121,02	113,59
Rhein-Lahn-Kreis	115,04	103,16	105,40	108,08	130,09	117,97	122,66	112,82
Westerwaldkreis	106,64	97,22	97,24	103,15	103,89	101,56	95,76	96,21
Bernkastel-Wittlich	123,47	118,23	126,69	137,74	118,11	99,26	116,44	118,29
Bitburg-Prüm	183,67	173,24	171,43	194,50	114,08	103,23	99,30	121,84
Daun	144,86	140,64	127,93	140,93	130,73	119,78	103,97	113,30
Trier-Saarburg	151,73	148,67	148,86	158,60	136,21	133,76	138,06	137,90
Alzey-Worms	100,31	97,64	91,37	97,34	131,46	130,44	127,24	129,04
Bad Dürkheim	86,98	81,55	79,44	78,72	121,08	112,81	111,34	107,48
Donnersbergkreis	144,77	122,92	121,30	134,78	148,29	121,94	136,57	139,10
Germersheim	87,85	81,40	85,19	77,48	113,46	111,61	124,82	91,08
Kaiserslautern	144,56	133,47	128,10	133,05	136,41	127,27	127,99	128,24
Kusel	161,83	149,97	149,46	155,07	125,55	121,06	126,63	122,80
Südliche Weinstraße	100,26	102,47	84,79	86,72	124,81	129,54	111,87	110,39
Rhein-Pfalz-Kreis	69,69	66,68	65,18	67,86	106,99	101,58	98,58	101,62
Mainz-Bingen	67,21	66,89	59,46	69,57	66,16	58,92	27,15	49,30
Südwestpfalz	128,09	118,87	114,16	138,17	135,74	125,25	127,42	139,75
I n s g e s a m t	110,86	105,29	102,70	109,84	118,62	111,97	110,37	111,53

1) 2002 bis 2004 einschließlich Härteausgleich.

Schlüsselzuweisungen der verbandsfreien Gemeinden sowie der Verbandsgemeinden
und ihrer Ortsgemeinden 2003 bis 2005 ¹⁾

Gem.- Schl.- Nr.	Verbandsfreie Gemeinde ----- Verbandsgemeinde	Verbandsfreie Gemeinden/ Ortsgemeinden			Verbandsgemeinden			Gesamtbetrag		
		2003	2004	2005	2003	2004	2005	2003	2004	2005
		1 000 EUR								
131 000 00	LK Ahrweiler	8 483	7 832	8 118	4 293	4 380	4 654	12 776	12 211	12 772
	Verbandsfreie Gemeinden									
131 007 00	Bad Neuenahr-Ahrweiler, St	2 135	1 492	1 186	-	-	-	2 135	1 492	1 186
131 090 00	Grafschaft	898	832	854	-	-	-	898	832	854
131 070 00	Remagen, St	1 325	1 233	1 469	-	-	-	1 325	1 233	1 469
131 077 00	Sinzig, St	1 606	1 566	1 671	-	-	-	1 606	1 566	1 671
	Verbandsgemeinden									
131 000 01	Adenau	958	988	987	1 167	1 215	1 165	2 125	2 203	2 151
131 000 02	Altenahr	411	470	448	962	998	1 026	1 373	1 468	1 473
131 000 03	Bad Breisig	402	355	437	964	855	1 040	1 366	1 211	1 477
131 000 04	Brohlthal	748	895	1 067	1 200	1 311	1 424	1 948	2 206	2 491
132 000 00	LK Altenkirchen (Ww.)	6 633	6 382	8 142	8 353	8 853	9 473	14 986	15 235	17 614
	Verbandsfreie Gemeinde									
132 050 00	Herdorf, St	633	640	671	-	-	-	633	640	671
	Verbandsgemeinden									
132 000 01	Altenkirchen (Ww.)	1 646	1 603	1 982	1 490	1 481	1 680	3 137	3 084	3 663
132 000 02	Betzdorf	473	282	335	808	1 090	1 027	1 281	1 372	1 362
132 000 03	Daaden	190	200	297	626	568	674	816	768	972
132 000 04	Flammersfeld	769	714	1 026	863	881	953	1 632	1 596	1 979
132 000 05	Gebhardshain	581	492	666	868	893	920	1 449	1 385	1 586
132 000 06	Hamm (Sieg)	931	1 014	1 651	887	939	1 110	1 818	1 953	2 761
132 000 07	Kirchen (Sieg)	458	418	458	1 741	1 807	2 047	2 199	2 225	2 506
132 000 08	Wissen	952	1 018	1 056	1 069	1 193	1 060	2 021	2 212	2 116
133 000 00	LK Bad Kreuznach	9 431	9 368	10 451	7 311	7 922	8 067	16 742	17 290	18 518
	Verbandsfreie Gemeinden									
133 006 00	Bad Kreuznach, St	3 159	3 390	3 364	-	-	-	3 159	3 390	3 364
133 052 00	Kirn, St	690	797	874	-	-	-	690	797	874
	Verbandsgemeinden									
133 000 01	Bad Kreuznach	205	233	339	604	629	671	809	861	1 010
133 000 02	Bad Münster am Stein- Ebernburg	830	666	700	899	904	935	1 730	1 571	1 635
133 000 03	Kirm-Land	899	976	969	827	829	851	1 726	1 805	1 820
133 000 04	Langenlonsheim	442	326	276	629	757	779	1 072	1 083	1 054
133 000 05	Meisenheim	786	821	906	603	757	788	1 389	1 578	1 694
133 000 06	Rüdesheim	1 153	954	1 569	1 949	1 973	2 039	3 101	2 927	3 608
133 000 07	Bad Sobernheim	953	951	1 081	1 159	1 450	1 392	2 112	2 401	2 473
133 000 08	Stromberg	314	254	373	640	624	613	954	879	986
134 000 00	LK Birkenfeld	6 495	6 047	7 579	4 575	4 457	4 810	11 070	10 504	12 389
	Verbandsfreie Gemeinde									
134 045 00	Idar-Oberstein, St	1 999	2 006	2 211	-	-	-	1 999	2 006	2 211
	Verbandsgemeinden									
134 000 01	Baumholder	1 015	1 109	1 561	954	1 000	1 140	1 969	2 109	2 701
134 000 02	Birkenfeld	1 536	1 105	1 509	1 573	1 376	1 590	3 109	2 481	3 099
134 000 03	Herrstein	1 027	1 168	1 291	1 369	1 406	1 388	2 396	2 574	2 680
134 000 04	Rhaunen	918	659	1 007	678	675	691	1 596	1 334	1 698
135 000 00	LK Cochem-Zell	4 928	5 130	5 888	4 490	4 903	4 778	9 418	10 033	10 666
	Verbandsfreie Gemeinde									
135 020 00	Cochem, St	410	474	440	-	-	-	410	474	440
	Verbandsgemeinden									
135 000 01	Cochem-Land	804	752	872	880	876	889	1 683	1 629	1 761
135 000 02	Kaisersesch	900	1 057	1 268	825	900	861	1 725	1 958	2 129
135 000 03	Ulmen	837	899	1 032	948	981	995	1 785	1 880	2 026
135 000 04	Treis-Karden	735	745	920	642	726	658	1 377	1 472	1 579
135 000 05	Zell (Mosel)	1 242	1 202	1 357	1 197	1 418	1 374	2 439	2 621	2 731
137 000 00	LK Mayen-Koblenz	9 495	8 603	9 185	9 512	9 895	9 450	19 007	18 499	18 635
	Verbandsfreie Gemeinden									
137 003 00	Andernach, St	1 943	2 045	1 656	-	-	-	1 943	2 045	1 656
137 203 00	Bendorf, St	1 574	1 531	1 592	-	-	-	1 574	1 531	1 592
137 068 00	Mayen, St	792	857	867	-	-	-	792	857	867

1) 2003 und 2004 einschließlich Härteausgleich.

Schlüsselzuweisungen der verbandsfreien Gemeinden sowie der Verbandsgemeinden
und ihrer Ortsgemeinden 2003 bis 2005 ¹⁾

12

Gem.- Schl.- Nr.	Verbandsfreie Gemeinde Verbandsgemeinde	Verbandsfreie Gemeinden/ Ortsgemeinden			Verbandsgemeinden			Gesamtbetrag		
		2003	2004	2005	2003	2004	2005	2003	2004	2005
		EUR je Einwohner								
131 000 00	LK Ahrweiler	65,44	60,08	62,16	74,35	75,69	80,28	98,56	93,67	97,80
	Verbandsfreie Gemeinden									
131 007 00	Bad Neuenahr-Ahrweiler, St	78,91	54,47	43,17	-	-	-	78,91	54,47	43,17
131 090 00	Grafschaft	80,91	74,67	76,76	-	-	-	80,91	74,67	76,76
131 070 00	Remagen, St	82,20	75,57	89,89	-	-	-	82,20	75,57	89,89
131 077 00	Sinzig, St	91,22	88,75	94,51	-	-	-	91,22	88,75	94,51
	Verbandsgemeinden									
131 000 01	Adenau	65,88	68,03	68,23	80,24	83,66	80,54	146,12	151,69	148,77
131 000 02	Altenahr	35,53	40,59	38,46	83,29	86,11	88,11	118,82	126,70	126,58
131 000 03	Bad Breisig	30,64	27,21	33,43	73,52	65,48	79,61	104,15	92,69	113,04
131 000 04	Brohlthal	40,37	47,87	56,74	64,73	70,18	75,68	105,10	118,05	132,42
132 000 00	LK Altenkirchen (Ww.)	48,42	46,65	59,57	64,42	68,35	73,18	109,40	111,37	128,88
	Verbandsfreie Gemeinde									
132 050 00	Herdorf, St	86,37	88,01	92,83	-	-	-	86,37	88,01	92,83
	Verbandsgemeinden									
132 000 01	Altenkirchen (Ww.)	69,77	67,65	83,33	63,17	62,52	70,64	132,94	130,17	153,98
132 000 02	Betzdorf	28,62	17,22	20,57	48,91	66,53	63,04	77,54	83,76	83,61
132 000 03	Daaden	15,67	16,60	24,74	51,72	47,18	56,13	67,39	63,79	80,86
132 000 04	Flammersfeld	64,59	59,57	85,39	72,47	73,52	79,37	137,06	133,09	164,76
132 000 05	Gebhardshain	51,31	43,23	58,51	76,65	78,54	80,87	127,96	121,77	139,39
132 000 06	Hamm (Sieg)	73,40	79,94	129,17	69,93	73,97	86,83	143,33	153,91	216,00
132 000 07	Kirchen (Sieg)	17,99	16,46	18,14	68,40	71,13	80,99	86,39	87,59	99,13
132 000 08	Wissen	59,27	63,82	66,37	66,55	74,80	66,66	125,83	138,62	133,02
133 000 00	LK Bad Kreuznach	59,43	58,90	65,51	68,94	74,48	75,55	105,51	108,72	116,08
	Verbandsfreie Gemeinden									
133 006 00	Bad Kreuznach, St	72,48	77,57	76,72	-	-	-	72,48	77,57	76,72
133 052 00	Kirn, St	76,27	88,84	98,23	-	-	-	76,27	88,84	98,23
	Verbandsgemeinden									
133 000 01	Bad Kreuznach	23,55	26,16	37,84	69,36	70,60	74,77	92,91	96,75	112,61
133 000 02	Bad Münster am Stein- Ebernburg	72,24	58,20	60,93	78,22	78,96	81,43	150,46	137,17	142,36
133 000 03	Kirm-Land	85,98	93,46	92,57	79,13	79,38	81,27	165,11	172,84	173,84
133 000 04	Langenlonsheim	32,66	23,98	20,12	46,47	55,73	56,85	79,13	79,71	76,97
133 000 05	Meisenheim	89,04	93,96	103,73	68,31	86,62	90,23	157,35	180,58	193,95
133 000 06	Rüdesheim	46,18	37,88	61,97	78,08	78,30	80,53	124,25	116,17	142,51
133 000 07	Bad Sobernheim	51,48	51,43	58,42	62,62	78,43	75,22	114,10	129,86	133,64
133 000 08	Stromberg	32,88	26,56	38,86	67,10	65,23	63,79	99,98	91,79	102,66
134 000 00	LK Birkenfeld	71,40	66,62	83,90	79,79	77,77	84,26	121,68	115,72	137,16
	Verbandsfreie Gemeinde									
134 045 00	Idar-Oberstein, St	59,42	59,95	66,51	-	-	-	59,42	59,95	66,51
	Verbandsgemeinden									
134 000 01	Baumholder	93,15	102,18	144,16	87,50	92,11	105,32	180,65	194,29	249,49
134 000 02	Birkenfeld	74,92	53,89	73,82	76,73	67,12	77,82	151,65	121,01	151,64
134 000 03	Herrstein	57,30	65,08	72,13	76,43	78,34	77,55	133,73	143,42	149,68
134 000 04	Rhaunen	114,60	82,35	127,15	84,65	84,35	87,24	199,26	166,70	214,39
135 000 00	LK Cochem-Zell	73,79	76,62	88,00	73,18	79,71	77,69	141,03	149,86	159,40
	Verbandsfreie Gemeinde									
135 020 00	Cochem, St	75,61	87,17	81,14	-	-	-	75,61	87,17	81,14
	Verbandsgemeinden									
135 000 01	Cochem-Land	73,13	68,58	80,01	80,01	79,91	81,60	153,14	148,49	161,61
135 000 02	Kaisersesch	71,45	82,56	98,52	65,42	70,32	66,91	136,87	152,88	165,43
135 000 03	Ulmen	75,57	80,50	92,02	85,57	87,88	88,69	161,14	168,38	180,70
135 000 04	Treis-Karden	77,52	79,22	98,07	67,76	77,24	70,18	145,28	156,46	168,25
135 000 05	Zell (Mosel)	72,16	70,04	79,20	69,52	82,63	80,22	141,67	152,67	159,42
137 000 00	LK Mayen-Koblenz	44,75	40,35	42,93	65,02	67,17	63,88	89,58	86,76	87,09
	Verbandsfreie Gemeinden									
137 003 00	Andernach, St	66,47	69,90	56,27	-	-	-	66,47	69,90	56,27
137 203 00	Bendorf, St	92,48	89,76	92,56	-	-	-	92,48	89,76	92,56
137 068 00	Mayen, St	40,33	43,74	44,65	-	-	-	40,33	43,74	44,65

1) 2003 und 2004 einschließlich Härteausgleich.

Schlüsselzuweisungen der verbandsfreien Gemeinden sowie der Verbandsgemeinden
und ihrer Ortsgemeinden 2003 bis 2005 ¹⁾

Gem.- Schl.- Nr.	Verbandsfreie Gemeinde ----- Verbandsgemeinde	Verbandsfreie Gemeinden/ Ortsgemeinden			Verbandsgemeinden			Gesamtbetrag		
		2003	2004	2005	2003	2004	2005	2003	2004	2005
		1 000 EUR								

noch: LK Mayen-Koblenz

Verbandsgemeinden										
137 000 01	Pellenz	524	180	171	1 190	1 193	688	1 714	1 373	859
137 000 02	Maifeld	1 538	1 341	1 655	1 441	1 704	1 629	2 979	3 045	3 284
137 000 03	Vordereifel	869	958	1 146	1 240	1 278	1 330	2 110	2 236	2 477
137 000 04	Mendig	313	229	397	1 030	1 011	1 112	1 344	1 240	1 509
137 000 05	Rhens	95	108	114	528	569	531	624	677	644
137 000 06	Untermosel	649	670	765	1 445	1 421	1 503	2 094	2 091	2 268
137 000 07	Vallendar	260	276	268	971	1 001	954	1 231	1 277	1 222
137 000 08	Weißenthurm	937	408	554	1 666	1 719	1 702	2 602	2 126	2 256
138 000 00	LK Neuwied	8 602	7 612	8 307	6 090	5 290	5 549	14 691	12 902	13 856
Verbandsfreie Gemeinde										
138 045 00	Neuwied, St	5 113	4 902	5 271	-	-	-	5 113	4 902	5 271
Verbandsgemeinden										
138 000 01	Asbach	179	-	-	214	217	255	392	217	255
138 000 02	Bad Hönningen	536	257	223	870	863	753	1 406	1 120	976
138 000 03	Dierdorf	255	211	266	789	572	739	1 044	783	1 005
138 000 04	Linz am Rhein	365	362	401	903	526	414	1 267	888	814
138 000 05	Puderbach	1 129	969	1 287	1 060	1 097	1 134	2 189	2 067	2 421
138 000 06	Rengsdorf	282	413	302	799	616	813	1 081	1 029	1 115
138 000 07	Unkel	157	141	141	728	686	691	884	827	832
138 000 08	Waldbreitbach	586	356	415	728	712	749	1 314	1 068	1 165
140 000 00	LK Rhein-Hunsrück-Kreis	5 884	5 929	6 339	6 459	6 105	5 840	12 343	12 034	12 179
Verbandsfreie Gemeinde										
140 501 00	Boppard, St	1 190	1 561	1 237	-	-	-	1 190	1 561	1 237
Verbandsgemeinden										
140 000 02	Emmelshausen	580	490	636	1 104	1 035	1 049	1 684	1 525	1 686
140 000 03	Kastellaun	957	883	931	1 097	1 175	1 180	2 053	2 058	2 111
140 000 04	Kirchberg (Hunsrück)	1 462	1 333	1 528	1 568	1 569	1 538	3 030	2 902	3 066
140 000 05	Rheinböllen	292	242	366	690	665	405	981	907	770
140 000 06	Sankt Goar-Oberwesel	348	342	399	636	561	571	985	903	970
140 000 07	Simmern/Hunsrück	1 055	1 078	1 242	1 365	1 099	1 096	2 419	2 177	2 338
141 000 00	LK Rhein-Lahn-Kreis	5 559	5 699	6 231	7 773	7 947	7 733	13 333	13 646	13 964
Verbandsfreie Gemeinde										
141 075 00	Lahnstein, St	976	1 146	568	-	-	-	976	1 146	568
Verbandsgemeinden										
141 000 01	Bad Ems	465	450	474	1 227	1 278	1 381	1 693	1 728	1 855
141 000 02	Braubach	283	262	320	523	545	631	806	807	950
141 000 03	Diez	992	1 019	1 114	1 604	1 615	1 472	2 596	2 634	2 586
141 000 04	Hahnstätten	437	295	418	779	735	598	1 216	1 030	1 016
141 000 05	Katzenelnbogen	765	631	1 254	742	669	826	1 508	1 299	2 080
141 000 06	Nassau	552	856	702	803	1 001	849	1 355	1 857	1 552
141 000 07	Nastätten	581	524	714	1 202	1 241	1 220	1 783	1 765	1 934
141 000 08	Loreley	509	515	666	892	863	756	1 401	1 379	1 422
143 000 00	LK Westerwaldkreis	8 341	9 052	10 236	11 582	10 930	11 022	19 923	19 981	21 259
Verbandsgemeinden										
143 000 01	Bad Marienberg (Ww.)	818	884	709	819	944	1 012	1 637	1 828	1 720
143 000 02	Hachenburg	1 471	1 507	2 223	1 737	1 786	1 725	3 208	3 292	3 948
143 000 03	Höhr-Grenzhausen	187	188	193	728	651	920	915	839	1 113
143 000 04	Montabaur	911	1 350	1 020	1 819	1 338	1 568	2 730	2 688	2 587
143 000 05	Ransbach-Baumbach	386	311	381	517	442	399	903	753	780
143 000 06	Rennerod	1 161	1 163	1 617	973	978	969	2 134	2 141	2 587
143 000 07	Selters (Westerwald)	906	939	1 068	993	906	525	1 899	1 845	1 593
143 000 08	Wallmerod	619	495	550	1 037	916	1 030	1 656	1 411	1 581
143 000 09	Westerburg	1 556	1 870	2 027	1 843	1 853	1 809	3 400	3 723	3 837
143 000 10	Wirges	325	347	448	1 116	1 115	1 065	1 441	1 462	1 513

1) 2003 und 2004 einschließlich Härteausgleich.

Schlüsselzuweisungen der verbandsfreien Gemeinden sowie der Verbandsgemeinden
und ihrer Ortsgemeinden 2003 bis 2005 ¹⁾

12

Gem.- Schl.- Nr.	Verbandsfreie Gemeinde Verbandsgemeinde	Verbandsfreie Gemeinden/ Ortsgemeinden			Verbandsgemeinden			Gesamtbetrag		
		2003	2004	2005	2003	2004	2005	2003	2004	2005
		EUR je Einwohner								

noch: LK Mayen-Koblenz

Verbandsgemeinden										
137 000 01	Pellenz	31,96	10,93	10,35	72,59	72,44	41,63	104,54	83,38	51,97
137 000 02	Maifeld	64,13	55,38	67,96	60,11	70,36	66,92	124,24	125,74	134,87
137 000 03	Vordereifel	50,31	55,32	66,09	71,78	73,81	76,71	122,09	129,13	142,81
137 000 04	Mendig	23,53	17,04	29,07	77,30	75,11	81,36	100,83	92,15	110,43
137 000 05	Rhens	10,99	12,32	12,81	61,08	65,04	59,89	72,06	77,36	72,70
137 000 06	Untermosel	34,27	35,13	39,95	76,24	74,45	78,43	110,51	109,57	118,39
137 000 07	Vallendar	16,74	17,57	17,10	62,39	63,70	60,94	79,13	81,27	78,04
137 000 08	Weißenthurm	29,14	12,62	17,12	51,83	53,20	52,60	80,97	65,82	69,72
138 000 00	LK Neuwied	46,55	41,00	44,66	51,63	44,60	46,59	79,50	69,49	74,48
Verbandsfreie Gemeinde										
138 045 00	Neuwied, St	76,48	73,11	78,75	-	-	-	76,48	73,11	78,75
Verbandsgemeinden										
138 000 01	Asbach	8,11	-	-	9,71	9,71	11,30	17,82	9,71	11,30
138 000 02	Bad Hönningen	44,50	21,24	18,50	72,14	71,45	62,33	116,64	92,69	80,83
138 000 03	Dierdorf	22,96	18,78	23,72	70,91	50,99	65,80	93,88	69,77	89,53
138 000 04	Linz am Rhein	19,34	19,11	21,20	47,87	27,75	21,90	67,21	46,86	43,10
138 000 05	Puderbach	74,94	64,02	84,67	70,31	72,47	74,62	145,25	136,48	159,29
138 000 06	Rengsdorf	17,03	25,04	18,21	48,33	37,35	49,01	65,36	62,39	67,22
138 000 07	Unkel	12,06	10,88	10,73	56,02	52,82	52,67	68,08	63,70	63,41
138 000 08	Waldbreitbach	63,06	38,10	44,31	78,34	76,19	79,94	141,39	114,29	124,25
140 000 00	LK Rhein-Hunsrück-Kreis	55,51	55,78	59,53	72,02	67,90	64,71	116,44	113,22	114,36
Verbandsfreie Gemeinde										
140 501 00	Boppard, St	72,96	95,34	76,12	-	-	-	72,96	95,34	76,12
Verbandsgemeinden										
140 000 02	Emmelshausen	38,63	32,57	42,20	73,54	68,87	69,56	112,16	101,45	111,76
140 000 03	Kastellaun	62,62	57,49	60,71	71,77	76,50	76,97	134,40	133,99	137,68
140 000 04	Kirchberg (Hunsrück)	69,96	63,88	73,05	75,00	75,19	73,53	144,95	139,06	146,58
140 000 05	Rheinböllen	29,06	23,90	35,67	68,65	65,73	39,49	97,70	89,62	75,16
140 000 06	Sankt Goar-Oberwesel	35,03	34,44	40,44	64,02	56,43	57,89	99,05	90,87	98,32
140 000 07	Simmern/Hunsrück	56,98	57,99	66,10	73,74	59,12	58,35	130,73	117,10	124,44
141 000 00	LK Rhein-Lahn-Kreis	43,01	44,02	48,22	70,36	71,81	69,88	103,16	105,40	108,08
Verbandsfreie Gemeinde										
141 075 00	Lahnstein, St	52,01	60,94	30,64	-	-	-	52,01	60,94	30,64
Verbandsgemeinden										
141 000 01	Bad Ems	26,74	25,87	27,17	70,51	73,42	79,16	97,25	99,28	106,33
141 000 02	Braubach	35,17	32,81	40,42	65,06	68,23	79,70	100,23	101,04	120,12
141 000 03	Diez	38,40	39,31	42,98	62,11	62,26	56,82	100,51	101,56	99,80
141 000 04	Hahnstätten	44,86	30,29	42,81	80,06	75,48	61,14	124,92	105,77	103,95
141 000 05	Katzenelnbogen	80,63	65,91	130,12	78,21	69,90	85,73	158,84	135,81	215,85
141 000 06	Nassau	44,43	68,97	56,44	64,68	80,62	68,28	109,12	149,59	124,71
141 000 07	Nastätten	34,51	30,98	42,24	71,33	73,36	72,19	105,84	104,34	114,44
141 000 08	Loreley	47,43	48,23	62,63	83,21	80,78	71,05	130,65	129,01	133,68
143 000 00	LK Westerwaldkreis	40,70	44,05	49,67	56,52	53,19	53,48	97,22	97,24	103,15
Verbandsgemeinden										
143 000 01	Bad Marienberg (Ww.)	40,14	43,40	34,79	40,14	46,37	49,68	80,27	89,77	84,47
143 000 02	Hachenburg	59,46	60,74	89,84	70,20	71,99	69,69	129,67	132,73	159,53
143 000 03	Höhr-Grenzhausen	13,09	13,13	13,54	50,99	45,48	64,63	64,08	58,62	78,17
143 000 04	Montabaur	23,26	34,31	25,84	46,47	34,00	39,72	69,73	68,31	65,56
143 000 05	Ransbach-Baumbach	26,54	21,26	25,92	35,60	30,28	27,12	62,14	51,54	53,04
143 000 06	Rennerod	66,91	67,24	92,69	56,05	56,56	55,55	122,96	123,80	148,24
143 000 07	Selters (Westerwald)	55,12	56,61	63,45	60,45	54,62	31,23	115,57	111,23	94,67
143 000 08	Wallmerod	41,86	33,18	36,78	70,12	61,49	68,88	111,98	94,67	105,65
143 000 09	Westerburg	64,94	77,91	84,57	76,91	77,19	75,49	141,85	155,10	160,06
143 000 10	Wirges	16,87	17,99	23,13	57,87	57,85	54,97	74,74	75,84	78,10

1) 2003 und 2004 einschließlich Härteausgleich.

Schlüsselzuweisungen der verbandsfreien Gemeinden sowie der Verbandsgemeinden
und ihrer Ortsgemeinden 2003 bis 2005 ¹⁾

Gem.- Schl.- Nr.	Verbandsfreie Gemeinde ----- Verbandsgemeinde	Verbandsfreie Gemeinden/ Ortsgemeinden			Verbandsgemeinden			Gesamtbetrag		
		2003	2004	2005	2003	2004	2005	2003	2004	2005
		1 000 EUR								
231 000 00	LK Bernkastel-Wittlich	7 303	8 009	9 168	6 391	6 718	6 832	13 694	14 727	16 000
	Verbandsfreie Gemeinden									
231 502 00	Morbach	529	324	268	-	-	-	529	324	268
231 134 00	Wittlich, St	172	1 126	1 201	-	-	-	172	1 126	1 201
	Verbandsgemeinden									
231 000 01	Bernkastel-Kues	1 574	1 623	1 784	1 391	1 518	1 720	2 965	3 141	3 504
231 000 02	Kröv-Bausendorf	856	990	1 069	801	806	823	1 657	1 796	1 892
231 000 03	Manderscheid	880	927	903	675	722	718	1 555	1 648	1 620
231 000 05	Neumagen-Dhron	333	255	677	505	508	518	838	762	1 196
231 000 06	Thalfang am Erbeskopf	819	744	880	669	667	693	1 488	1 412	1 573
231 000 07	Traben-Trarbach	504	585	623	573	669	572	1 077	1 254	1 195
231 000 08	Wittlich-Land	1 636	1 435	1 764	1 777	1 828	1 787	3 413	3 264	3 550
232 000 00	LK Bitburg-Prüm	10 176	9 935	12 003	6 752	6 796	6 966	16 928	16 731	18 969
	Verbandsfreie Gemeinde									
232 018 00	Bitburg, St	130	129	899	-	-	-	130	129	899
	Verbandsgemeinden									
232 000 01	Arzfeld	1 549	1 487	1 480	939	950	900	2 488	2 437	2 379
232 000 02	Bitburg-Land	2 275	2 172	2 474	1 447	1 458	1 519	3 723	3 630	3 993
232 000 03	Irrel	1 079	1 266	1 258	722	733	742	1 802	1 999	2 000
232 000 04	Kyllburg	941	883	1 124	771	720	777	1 712	1 602	1 902
232 000 05	Neuerburg	1 439	1 325	1 603	917	909	956	2 356	2 234	2 559
232 000 06	Prüm	2 011	1 879	2 224	1 214	1 243	1 261	3 225	3 122	3 485
232 000 07	Speicher	752	793	940	741	784	811	1 493	1 577	1 751
233 000 00	LK Daun	4 729	4 248	4 865	4 392	4 064	4 268	9 121	8 312	9 133
	Verbandsgemeinden									
233 000 01	Daun	1 754	1 856	2 048	1 753	1 813	1 887	3 508	3 668	3 935
233 000 02	Gerolstein	615	459	697	674	143	305	1 289	602	1 002
233 000 03	Hillesheim	741	520	641	620	773	723	1 361	1 293	1 364
233 000 04	Kelberg	686	636	640	539	568	536	1 225	1 204	1 176
233 000 05	Obere Kyll	933	777	839	805	769	817	1 738	1 545	1 656
235 000 00	LK Trier-Saarburg	10 352	10 115	11 537	10 347	10 734	10 738	20 699	20 849	22 275
	Verbandsgemeinden									
235 000 01	Hermeskeil	1 349	1 327	1 177	1 115	1 161	1 237	2 464	2 488	2 414
235 000 02	Kell am See	793	846	857	887	891	915	1 680	1 737	1 772
235 000 03	Konz	1 618	1 710	1 933	2 339	2 303	2 225	3 957	4 013	4 158
235 000 04	Ruwer	1 511	1 461	1 811	1 401	1 420	1 476	2 913	2 882	3 287
235 000 05	Saarburg	2 304	2 087	2 218	1 751	1 780	1 824	4 055	3 867	4 042
235 000 06	Schweich an der Römischen Weinstraße	1 108	1 180	1 597	1 462	1 739	1 670	2 571	2 918	3 267
235 000 07	Trier-Land	1 669	1 504	1 943	1 391	1 439	1 391	3 060	2 944	3 334
331 000 00	LK Alzey-Worms	5 155	4 503	5 293	7 079	7 023	7 067	12 233	11 526	12 361
	Verbandsfreie Gemeinden									
331 003 00	Alzey, St	1 734	1 609	1 786	-	-	-	1 734	1 609	1 786
331 055 00	Osthofen, St	758	783	758	-	-	-	758	783	758
	Verbandsgemeinden									
331 000 01	Alzey-Land	671	486	792	1 703	1 754	1 630	2 374	2 240	2 422
331 000 02	Eich	348	270	440	947	984	991	1 295	1 254	1 432
331 000 03	Monsheim	104	105	110	648	608	613	751	713	723
331 000 04	Westhofen	373	386	449	912	897	962	1 284	1 283	1 411
331 000 05	Wöllstein	614	364	460	947	958	961	1 561	1 322	1 421
331 000 06	Wörrstadt	553	499	499	1 923	1 822	1 909	2 476	2 322	2 408

1) 2003 und 2004 einschließlich Härteausgleich.

Schlüsselzuweisungen der verbandsfreien Gemeinden sowie der Verbandsgemeinden
und ihrer Ortsgemeinden 2003 bis 2005 ¹⁾

12

Gem.- Schl.- Nr.	Verbandsfreie Gemeinde ----- Verbandsgemeinde	Verbandsfreie Gemeinden/ Ortsgemeinden			Verbandsgemeinden			Gesamtbetrag		
		2003	2004	2005	2003	2004	2005	2003	2004	2005
		EUR je Einwohner								
231 000 00	LK Bernkastel-Wittlich	63,05	68,90	78,93	73,35	76,98	78,57	118,23	126,69	137,74
	Verbandsfreie Gemeinden									
231 502 00	Morbach	48,07	29,16	23,98	-	-	-	48,07	29,16	23,98
231 134 00	Wittlich, St	9,71	63,00	66,57	-	-	-	9,71	63,00	66,57
	Verbandsgemeinden									
231 000 01	Bernkastel-Kues	65,29	67,47	74,51	57,67	63,09	71,86	122,96	130,56	146,37
231 000 02	Kröv-Bausendorf	91,06	105,35	114,47	85,29	85,74	88,16	176,35	191,10	202,63
231 000 03	Manderscheid	107,48	112,57	109,90	82,37	87,66	87,42	189,85	200,23	197,33
231 000 05	Neumagen-Dhron	53,83	41,16	110,04	81,71	81,99	84,18	135,54	123,15	194,22
231 000 06	Thalfang am Erbeskopf	106,90	96,83	114,92	87,29	86,81	90,48	194,19	183,64	205,40
231 000 07	Traben-Trarbach	52,24	59,91	64,01	59,35	68,56	58,83	111,59	128,47	122,84
231 000 08	Wittlich-Land	74,61	65,40	80,47	81,06	83,32	81,52	155,67	148,72	161,99
232 000 00	LK Bitburg-Prüm	104,14	101,79	123,07	80,04	80,65	82,71	173,24	171,43	194,50
	Verbandsfreie Gemeinde									
232 018 00	Bitburg, St	9,71	9,71	67,57	-	-	-	9,71	9,71	67,57
	Verbandsgemeinden									
232 000 01	Arzfeld	155,52	150,08	150,46	94,27	95,87	91,48	249,79	245,95	241,94
232 000 02	Bitburg-Land	132,57	125,97	143,26	84,32	84,58	87,97	216,88	210,55	231,23
232 000 03	Irrel	123,63	146,67	144,00	82,77	84,90	84,97	206,40	231,57	228,96
232 000 04	Kyllburg	110,63	104,85	133,76	90,71	85,44	92,46	201,34	190,29	226,22
232 000 05	Neuerburg	146,77	135,07	163,44	93,47	92,63	97,47	240,23	227,70	260,91
232 000 06	Prüm	90,75	84,46	99,85	54,80	55,88	56,58	145,55	140,34	156,43
232 000 07	Speicher	93,50	99,00	119,22	92,24	97,84	102,81	185,75	196,85	222,03
233 000 00	LK Daun	72,92	65,38	75,07	67,72	62,55	65,86	140,64	127,93	140,93
	Verbandsgemeinden									
233 000 01	Daun	72,30	76,39	84,71	72,26	74,61	78,05	144,55	151,00	162,77
233 000 02	Gerolstein	42,01	31,17	47,43	46,06	9,71	20,72	88,08	40,88	68,15
233 000 03	Hillesheim	81,03	56,67	70,28	67,88	84,18	79,22	148,91	140,85	149,50
233 000 04	Kelberg	90,01	83,58	84,34	70,63	74,52	70,66	160,64	158,10	155,00
233 000 05	Obere Kyll	101,56	84,74	90,98	87,64	83,86	88,65	189,20	168,60	179,62
235 000 00	LK Trier-Saarburg	74,35	72,22	82,14	74,32	76,64	76,46	148,67	148,86	158,60
	Verbandsgemeinden									
235 000 01	Hermeskeil	88,53	86,78	77,14	73,15	75,93	81,04	161,69	162,71	158,18
235 000 02	Kell am See	79,73	84,75	85,74	89,26	89,31	91,48	168,99	174,06	177,22
235 000 03	Konz	53,76	56,42	63,48	77,72	75,96	73,07	131,48	132,38	136,55
235 000 04	Ruwer	86,83	83,46	102,79	80,50	81,11	83,82	167,32	164,58	186,60
235 000 05	Saarburg	110,96	99,87	105,53	84,34	85,22	86,76	195,30	185,09	192,29
235 000 06	Schweich an der Römischen Weinstraße	45,21	47,84	64,71	59,65	70,52	67,68	104,86	118,37	132,39
235 000 07	Trier-Land	78,45	70,25	90,74	65,41	67,22	64,95	143,86	137,47	155,69
331 000 00	LK Alzey-Worms	41,14	35,70	41,68	72,02	70,83	70,70	97,64	91,37	97,34
	Verbandsfreie Gemeinden									
331 003 00	Alzey, St	95,86	89,21	98,61	-	-	-	95,86	89,21	98,61
331 055 00	Osthofen, St	85,03	87,51	84,93	-	-	-	85,03	87,51	84,93
	Verbandsgemeinden									
331 000 01	Alzey-Land	28,01	20,09	32,52	71,09	72,47	66,94	99,10	92,56	99,47
331 000 02	Eich	27,68	21,28	34,35	75,28	77,60	77,33	102,96	98,88	111,67
331 000 03	Monsheim	10,00	10,06	10,43	62,51	58,32	58,38	72,51	68,38	68,80
331 000 04	Westhofen	30,63	31,62	36,79	74,94	73,38	78,85	105,57	105,00	115,63
331 000 05	Wöllstein	52,43	30,93	38,60	80,77	81,37	80,67	133,19	112,30	119,27
331 000 06	Wörrstadt	20,09	17,92	17,72	69,89	65,42	67,78	89,98	83,33	85,50

1) 2003 und 2004 einschließlich Härteausgleich.

Schlüsselzuweisungen der verbandsfreien Gemeinden sowie der Verbandsgemeinden
und ihrer Ortsgemeinden 2003 bis 2005 ¹⁾

Gem.- Schl.- Nr.	Verbandsfreie Gemeinde Verbandsgemeinde	Verbandsfreie Gemeinden/ Ortsgemeinden			Verbandsgemeinden			Gesamtbetrag		
		2003	2004	2005	2003	2004	2005	2003	2004	2005
		1 000 EUR								
332 000 00	LK Bad Dürkheim	5 654	5 754	5 519	5 332	4 962	5 120	10 986	10 715	10 639
	Verbandsfreie Gemeinden									
332 002 00	Bad Dürkheim, St	1 384	1 658	1 078	-	-	-	1 384	1 658	1 078
332 024 00	Grünstadt, St	1 137	1 197	1 046	-	-	-	1 137	1 197	1 046
332 025 00	Haßloch	1 776	1 728	1 843	-	-	-	1 776	1 728	1 843
	Verbandsgemeinden									
332 000 01	Deidesheim	119	118	123	766	691	716	885	809	840
332 000 02	Freinsheim	185	154	160	1 014	897	925	1 199	1 051	1 085
332 000 03	Grünstadt-Land	290	42	96	1 047	880	975	1 336	922	1 071
332 000 04	Hettenleidelheim	293	251	355	795	819	786	1 087	1 070	1 142
332 000 05	Lambrecht (Pfalz)	374	506	712	1 083	1 104	1 149	1 458	1 611	1 861
332 000 06	Wachenheim an der Weinstraße	98	99	104	627	570	569	725	669	673
333 000 00	LK Donnersbergkreis	4 097	3 320	4 276	5 615	6 287	6 430	9 712	9 607	10 706
	Verbandsgemeinden									
333 000 01	Alsens-Obermoschel	687	641	739	650	649	663	1 337	1 290	1 402
333 000 02	Eisenberg (Pfalz)	336	294	303	1 096	1 116	1 124	1 432	1 410	1 427
333 000 03	Göllheim	405	296	478	971	967	1 039	1 376	1 263	1 517
333 000 04	Kirchheimbolanden	1 082	698	1 040	616	1 136	1 163	1 698	1 834	2 204
333 000 05	Rockenhausen	743	798	875	999	1 113	1 091	1 742	1 912	1 966
333 000 06	Winnweiler	843	593	841	1 284	1 304	1 350	2 127	1 898	2 190
334 000 00	LK Germersheim	3 983	4 662	3 426	6 118	5 955	6 262	10 101	10 617	9 688
	Verbandsfreie Gemeinden									
334 007 00	Germersheim, St	1 676	1 961	1 555	-	-	-	1 676	1 961	1 555
334 501 00	Wörth am Rhein, St	532	1 387	173	-	-	-	532	1 387	173
	Verbandsgemeinden									
334 000 01	Beilheim	342	264	312	1 046	995	1 074	1 389	1 260	1 385
334 000 02	Hagenbach	145	143	145	698	789	761	844	932	906
334 000 03	Jockgrim	158	156	164	1 092	1 052	1 166	1 250	1 208	1 331
334 000 04	Kandel	493	319	389	966	846	826	1 459	1 164	1 216
334 000 05	Lingenfeld	469	280	465	1 199	1 180	1 266	1 668	1 461	1 731
334 000 06	Rülzheim	168	151	222	1 116	1 093	1 169	1 284	1 244	1 390
335 000 00	LK Kaiserslautern	5 598	4 932	5 494	9 107	9 175	9 134	14 705	14 107	14 628
	Verbandsgemeinden									
335 000 01	Bruchmühlbach-Miesau	546	403	426	920	902	935	1 466	1 305	1 360
335 000 02	Enkenbach-Alsenborn	222	459	210	921	1 006	999	1 143	1 465	1 209
335 000 03	Hochspeyer	287	240	503	582	609	604	869	848	1 107
335 000 04	Kaiserslautern-Süd	472	303	381	956	958	971	1 428	1 261	1 352
335 000 05	Landstuhl	937	863	698	1 248	1 306	1 056	2 186	2 169	1 754
335 000 06	Otterbach	426	344	464	805	795	821	1 232	1 139	1 285
335 000 07	Otterberg	364	357	449	766	776	796	1 130	1 133	1 245
335 000 08	Ramstein-Miesenbach	1 640	1 464	1 684	1 910	1 828	1 835	3 550	3 292	3 519
335 000 09	Weilerbach	704	501	679	997	996	1 118	1 701	1 496	1 797
336 000 00	LK Kusel	6 286	6 043	6 488	5 545	5 690	5 617	11 831	11 733	12 105
	Verbandsgemeinden									
336 000 01	Altenglan	762	797	878	829	804	937	1 591	1 600	1 815
336 000 02	Glan-Münchweiler	1 056	900	981	828	806	818	1 884	1 706	1 799
336 000 03	Kusel	1 064	1 207	1 287	1 095	1 112	1 089	2 159	2 319	2 376
336 000 04	Lauterecken	1 279	1 282	1 410	973	1 005	994	2 253	2 287	2 404
336 000 05	Schönenberg-Kübelberg	1 077	989	1 089	1 061	1 062	1 094	2 138	2 052	2 184
336 000 06	Waldmohr	316	391	303	89	353	109	405	744	412
336 000 07	Wolfstein	730	478	539	670	547	576	1 400	1 025	1 115

1) 2003 und 2004 einschließlich Härteausgleich.

Schlüsselzuweisungen der verbandsfreien Gemeinden sowie der Verbandsgemeinden
und ihrer Ortsgemeinden 2003 bis 2005 ¹⁾

12

Gem.- Schl.- Nr.	Verbandsfreie Gemeinde Verbandsgemeinde	Verbandsfreie Gemeinden/ Ortsgemeinden			Verbandsgemeinden			Gesamtbetrag		
		2003	2004	2005	2003	2004	2005	2003	2004	2005
		EUR je Einwohner								
332 000 00	LK Bad Dürkheim	41,97	42,66	40,84	64,88	60,40	62,14	81,55	79,44	78,72
	Verbandsfreie Gemeinden									
332 002 00	Bad Dürkheim, St	74,63	88,85	57,68	-	-	-	74,63	88,85	57,68
332 024 00	Grünstadt, St	85,64	89,35	77,91	-	-	-	85,64	89,35	77,91
332 025 00	Haßloch	85,67	83,60	89,32	-	-	-	85,67	83,60	89,32
	Verbandsgemeinden									
332 000 01	Deidesheim	9,99	9,98	10,35	64,35	58,29	60,10	74,35	68,27	70,45
332 000 02	Freinsheim	12,00	9,98	10,36	65,86	58,21	59,92	77,87	68,19	70,27
332 000 03	Grünstadt-Land	14,10	2,03	4,69	50,95	42,93	47,53	65,04	44,96	52,22
332 000 04	Hettenleidelheim	26,78	22,96	32,47	72,79	74,98	71,84	99,57	97,94	104,31
332 000 05	Lambrecht (Pfalz)	27,55	37,38	52,79	79,73	81,50	85,13	107,29	118,88	137,92
332 000 06	Wachenheim an der Weinstraße	9,99	9,98	10,34	63,78	57,56	56,38	73,77	67,53	66,72
333 000 00	LK Donnersbergkreis	51,86	41,92	53,83	71,06	79,38	80,95	122,92	121,30	134,78
	Verbandsgemeinden									
333 000 01	Alsens-Obermoschel	91,92	86,25	100,62	86,89	87,43	90,31	178,80	173,68	190,92
333 000 02	Eisenberg (Pfalz)	24,33	21,05	21,77	79,36	79,90	80,70	103,69	100,95	102,47
333 000 03	Göllheim	33,89	24,59	39,27	81,15	80,41	85,27	115,03	105,00	124,54
333 000 04	Kirchheimbolanden	55,03	35,59	52,56	31,33	57,93	58,77	86,37	93,51	111,33
333 000 05	Rockenhausen	60,40	65,56	71,97	81,16	91,47	89,79	141,56	157,03	161,76
333 000 06	Winnweiler	61,13	42,43	59,88	93,07	93,27	96,16	154,20	135,71	156,03
334 000 00	LK Germersheim	32,10	37,40	27,40	70,84	68,72	72,10	81,40	85,19	77,48
	Verbandsfreie Gemeinden									
334 007 00	Germersheim, St	84,42	97,14	76,51	-	-	-	84,42	97,14	76,51
334 501 00	Wörth am Rhein, St	29,73	77,99	9,71	-	-	-	29,73	77,99	9,71
	Verbandsgemeinden									
334 000 01	Beilheim	25,44	19,56	22,98	77,70	73,61	79,22	103,14	93,17	102,20
334 000 02	Hagenbach	13,27	13,04	13,35	63,70	71,91	69,92	76,96	84,95	83,27
334 000 03	Jockgrim	10,14	10,00	10,34	70,06	67,37	73,43	80,20	77,37	83,77
334 000 04	Kandel	31,65	20,51	25,08	62,08	54,40	53,23	93,73	74,91	78,32
334 000 05	Lingenfeld	29,47	17,53	28,96	75,31	73,81	78,79	104,78	91,34	107,75
334 000 06	Rülzheim	11,30	10,05	14,84	75,11	72,79	78,18	86,41	82,83	93,02
335 000 00	LK Kaiserslautern	50,81	44,79	49,97	82,65	83,31	83,07	133,47	128,10	133,05
	Verbandsgemeinden									
335 000 01	Bruchmühlbach-Miesau	49,65	36,86	39,18	83,76	82,46	86,04	133,42	119,32	125,22
335 000 02	Enkenbach-Alsenborn	17,16	35,37	16,31	71,11	77,52	77,50	88,27	112,88	93,80
335 000 03	Hochspeyer	40,42	33,46	70,44	81,95	85,04	84,47	122,37	118,50	154,91
335 000 04	Kaiserslautern-Süd	42,30	27,16	34,16	85,59	85,88	86,99	127,89	113,04	121,15
335 000 05	Landstuhl	57,12	52,64	42,78	76,07	79,64	64,71	133,19	132,28	107,50
335 000 06	Otterbach	44,13	35,63	48,28	83,35	82,40	85,36	127,48	118,02	133,64
335 000 07	Otterberg	38,57	37,76	47,41	81,21	82,19	84,08	119,78	119,95	131,49
335 000 08	Ramstein-Miesenbach	89,19	80,17	92,27	103,91	100,11	100,52	193,10	180,28	192,78
335 000 09	Weilerbach	50,00	35,37	47,67	70,84	70,34	78,56	120,84	105,71	126,22
336 000 00	LK Kusel	79,68	76,98	83,12	70,29	72,48	71,95	149,97	149,46	155,07
	Verbandsgemeinden									
336 000 01	Altenglan	68,96	72,53	80,23	74,97	73,17	85,55	143,93	145,70	165,78
336 000 02	Glan-Münchweiler	104,27	89,38	97,82	81,72	80,10	81,54	185,98	169,49	179,37
336 000 03	Kusel	73,89	83,68	89,95	76,00	77,12	76,06	149,88	160,80	166,01
336 000 04	Lauterecken	104,05	105,86	117,40	79,17	82,95	82,73	183,22	188,81	200,13
336 000 05	Schönenberg-Kübelberg	81,53	75,02	82,86	80,32	80,58	83,25	161,85	155,60	166,11
336 000 06	Waldmohr	36,67	45,62	35,79	10,35	41,24	12,91	47,03	86,86	48,70
336 000 07	Wolfstein	79,62	52,13	58,91	73,03	59,70	62,98	152,65	111,83	121,89

1) 2003 und 2004 einschließlich Härteausgleich.

Schlüsselzuweisungen der verbandsfreien Gemeinden sowie der Verbandsgemeinden
und ihrer Ortsgemeinden 2003 bis 2005 ¹⁾

Gem.- Schl.- Nr.	Verbandsfreie Gemeinde ----- Verbandsgemeinde	Verbandsfreie Gemeinden/ Ortsgemeinden			Verbandsgemeinden			Gesamtbetrag		
		2003	2004	2005	2003	2004	2005	2003	2004	2005
		1 000 EUR								
337 000 00	LK Südliche Weinstraße	3 474	2 660	2 966	7 755	6 680	6 593	11 228	9 340	9 559
	Verbandsgemeinden									
337 000 01	Annweiler am Trifels	846	791	951	1 098	733	1 086	1 944	1 524	2 037
337 000 02	Bad Bergzabern	1 232	972	1 039	1 861	1 865	1 654	3 092	2 836	2 692
337 000 03	Edenkoben	592	377	400	1 470	1 258	1 304	2 062	1 635	1 705
337 000 04	Herxheim	252	205	223	969	785	715	1 221	990	937
337 000 05	Landau-Land	355	119	150	1 042	999	997	1 396	1 118	1 147
337 000 06	Maikammer	83	80	83	591	505	499	675	586	582
337 000 07	Offenbach an der Queich	114	115	120	723	535	339	837	650	459
338 000 00	LK Rhein-Pfalz-Kreis	6 723	6 694	6 942	3 130	2 963	3 128	9 853	9 657	10 070
	Verbandsfreie Gemeinden									
338 001 00	Altrip	552	537	565	-	-	-	552	537	565
338 004 00	Bobenheim-Roxheim	681	666	684	-	-	-	681	666	684
338 005 00	Böhl-Iggelheim	743	727	765	-	-	-	743	727	765
338 016 00	Lambsheim	473	447	493	-	-	-	473	447	493
338 017 00	Limburgerhof	299	474	481	-	-	-	299	474	481
338 019 00	Mutterstadt	643	665	659	-	-	-	643	665	659
338 020 00	Neuhofen	400	340	349	-	-	-	400	340	349
338 023 00	Römerberg	779	744	736	-	-	-	779	744	736
338 025 00	Schifferstadt, St	1 488	1 466	1 525	-	-	-	1 488	1 466	1 525
	Verbandsgemeinden									
338 000 01	Dannstadt-Schauernheim	132	131	136	749	665	731	881	796	867
338 000 02	Dudenhofen	161	168	144	605	584	548	766	753	692
338 000 03	Heßheim	159	117	186	545	613	650	704	730	836
338 000 04	Maxdorf	128	128	132	698	590	687	826	718	819
338 000 05	Waldsee	85	85	88	533	510	512	618	595	600
339 000 00	LK Mainz-Bingen	4 305	3 081	4 814	8 807	8 685	9 024	13 112	11 766	13 838
	Verbandsfreie Gemeinden									
339 005 00	Bingen am Rhein, St	1 243	616	1 914	-	-	-	1 243	616	1 914
339 009 00	Budenheim	81	82	248	-	-	-	81	82	248
339 030 00	Ingelheim am Rhein, St	249	251	250	-	-	-	249	251	250
	Verbandsgemeinden									
339 000 01	Rhein-Nahe	412	247	389	1 160	1 132	1 186	1 571	1 379	1 575
339 000 02	Bodenheim	176	177	185	618	770	669	794	947	854
339 000 03	Gau-Algesheim	555	168	183	1 144	1 053	1 100	1 699	1 220	1 283
339 000 04	Guntersblum	216	211	272	759	749	766	975	960	1 038
339 000 05	Heidesheim am Rhein	92	93	104	637	465	637	730	558	741
339 000 06	Nieder-Olm	378	328	398	1 802	1 593	1 603	2 180	1 921	2 000
339 000 07	Nierstein-Oppenheim	556	585	464	2 027	2 124	2 213	2 582	2 709	2 677
339 000 08	Sprendlingen-Gensingen	347	324	407	660	800	850	1 008	1 124	1 257
340 000 00	LK Südwestpfalz	4 836	4 175	5 917	7 653	7 794	8 526	12 488	11 969	14 443
	Verbandsgemeinden									
340 000 01	Dahner Felsenland	914	861	1 113	1 129	1 210	1 320	2 043	2 071	2 433
340 000 02	Hauenstein	343	329	401	671	719	749	1 014	1 049	1 150
340 000 03	Pirmasens-Land	444	413	686	1 093	1 091	1 140	1 538	1 504	1 826
340 000 04	Rodalben	277	227	312	1 138	1 175	1 172	1 415	1 402	1 484
340 000 05	Thaleischweiler-Fröschen	380	363	379	924	932	981	1 303	1 294	1 359
340 000 06	Waldfishbach-Burgalben	381	262	996	576	547	1 013	957	809	2 008
340 000 07	Wallhalben	790	704	807	687	673	706	1 476	1 377	1 513
340 000 08	Zweibrücken-Land	1 307	1 017	1 223	1 435	1 448	1 445	2 742	2 466	2 668
Insgesamt		156 521	149 783	169 185	164 459	164 209	167 082	320 980	313 991	336 267

1) 2003 und 2004 einschließlich Härteausgleich.

Schlüsselzuweisungen der verbandsfreien Gemeinden sowie der Verbandsgemeinden
und ihrer Ortsgemeinden 2003 bis 2005 ¹⁾

12

Gem.- Schl.- Nr.	Verbandsfreie Gemeinde Verbandsgemeinde	Verbandsfreie Gemeinden/ Ortsgemeinden			Verbandsgemeinden			Gesamtbetrag		
		2003	2004	2005	2003	2004	2005	2003	2004	2005
		EUR je Einwohner								
337 000 00	LK Südliche Weinstraße	31,70	24,15	26,91	70,77	60,65	59,81	102,47	84,79	86,72
	Verbandsgemeinden									
337 000 01	Annweiler am Trifels	48,29	45,13	54,53	62,69	41,82	62,23	110,98	86,96	116,76
337 000 02	Bad Bergzabern	51,09	40,11	42,71	77,18	76,99	67,99	128,27	117,11	110,70
337 000 03	Edenkoben	30,07	18,99	20,33	74,64	63,32	66,26	104,71	82,31	86,59
337 000 04	Herxheim	17,10	13,84	14,95	65,79	52,87	48,02	82,88	66,71	62,97
337 000 05	Landau-Land	25,24	8,42	10,54	74,15	70,65	70,14	99,39	79,07	80,68
337 000 06	Maikammer	10,32	9,99	10,34	73,11	62,76	61,89	83,44	72,75	72,23
337 000 07	Offenbach an der Queich	9,99	9,99	10,34	63,55	46,55	29,19	73,55	56,54	39,53
338 000 00	LK Rhein-Pfalz-Kreis	45,49	45,18	46,78	57,19	54,10	57,00	66,68	65,18	67,86
	Verbandsfreie Gemeinden									
338 001 00	Altrip	71,66	69,50	72,39	-	-	-	71,66	69,50	72,39
338 004 00	Bobenheim-Roxheim	67,65	66,16	67,66	-	-	-	67,65	66,16	67,66
338 005 00	Böhl-Iggelheim	70,16	68,22	71,86	-	-	-	70,16	68,22	71,86
338 016 00	Lambsheim	79,85	74,31	81,02	-	-	-	79,85	74,31	81,02
338 017 00	Limburgerhof	27,78	43,83	44,61	-	-	-	27,78	43,83	44,61
338 019 00	Mutterstadt	51,30	53,13	53,07	-	-	-	51,30	53,13	53,07
338 020 00	Neuhofen	55,07	46,58	47,90	-	-	-	55,07	46,58	47,90
338 023 00	Römerberg	86,02	81,04	80,02	-	-	-	86,02	81,04	80,02
338 025 00	Schifferstadt, St	77,65	76,52	79,41	-	-	-	77,65	76,52	79,41
	Verbandsgemeinden									
338 000 01	Dannstadt-Schauernheim	10,00	9,99	10,35	56,65	50,64	55,73	66,66	60,64	66,08
338 000 02	Dudenhofen	14,63	15,32	12,95	55,07	53,21	49,30	69,70	68,53	62,25
338 000 03	Heßheim	17,24	12,63	19,76	59,10	66,08	69,09	76,34	78,71	88,85
338 000 04	Maxdorf	10,01	9,99	10,36	54,58	46,00	54,04	64,58	55,99	64,40
338 000 05	Waldsee	10,01	9,99	10,33	62,63	59,72	60,05	72,64	69,71	70,39
339 000 00	LK Mainz-Bingen	21,96	15,57	24,20	63,77	62,21	64,12	66,89	59,46	69,57
	Verbandsfreie Gemeinden									
339 005 00	Bingen am Rhein, St	50,63	24,94	77,52	-	-	-	50,63	24,94	77,52
339 009 00	Budenheim	9,71	9,71	29,55	-	-	-	9,71	9,71	29,55
339 030 00	Ingelheim am Rhein, St	9,97	9,97	9,97	-	-	-	9,97	9,97	9,97
	Verbandsgemeinden									
339 000 01	Rhein-Nahe	26,88	16,13	25,45	75,75	73,97	77,58	102,63	90,10	103,02
339 000 02	Bodenheim	10,00	10,00	10,35	35,09	43,51	37,53	45,09	53,51	47,88
339 000 03	Gau-Algesheim	35,04	10,57	11,45	72,27	66,37	68,92	107,31	76,95	80,37
339 000 04	Guntersblum	22,57	21,98	28,54	79,47	78,00	80,42	102,04	99,98	108,96
339 000 05	Heidesheim am Rhein	10,01	10,00	10,98	69,05	50,10	67,23	79,06	60,10	78,22
339 000 06	Nieder-Olm	13,09	11,17	13,37	62,39	54,23	53,87	75,48	65,40	67,24
339 000 07	Nierstein-Oppenheim	19,43	20,07	15,75	70,88	72,79	75,08	90,32	92,85	90,83
339 000 08	Sprendlingen-Gensingen	26,54	24,31	30,31	50,43	60,09	63,30	76,97	84,40	93,61
340 000 00	LK Südwestpfalz	46,03	39,82	56,60	72,84	74,34	81,56	118,87	114,16	138,17
	Verbandsgemeinden									
340 000 01	Dahner Felsenland	57,00	53,65	69,49	70,44	75,44	82,42	127,44	129,09	151,91
340 000 02	Hauenstein	36,39	35,07	42,78	71,15	76,56	79,97	107,54	111,63	122,76
340 000 03	Pirmasens-Land	33,00	30,58	50,96	81,16	80,80	84,68	114,16	111,37	135,64
340 000 04	Rodalben	17,50	14,41	19,96	71,81	74,60	74,86	89,31	89,01	94,82
340 000 05	Thaleischweiler-Fröschen	32,75	31,53	33,02	79,70	81,02	85,55	112,45	112,55	118,57
340 000 06	Waldfishbach-Burgalben	28,67	19,75	75,11	43,41	41,28	76,39	72,08	61,03	151,50
340 000 07	Wallhalben	99,62	89,28	102,91	86,59	85,34	90,03	186,21	174,62	192,94
340 000 08	Zweibrücken-Land	74,73	58,02	70,03	82,04	82,59	82,74	156,78	140,60	152,77
	Insgesamt	51,34	48,99	55,26	68,54	68,24	69,32	105,29	102,70	109,84

1) 2003 und 2004 einschließlich Härteausgleich.

Steuerkraftmesszahlen der Gemeinden 2005 nach Gebietskörperschaftsgruppen und Gemeindegrößenklassen

Gebietskörperschaftsgruppe Gemeindegrößenklasse nach der Zahl der Einwohner	Steuerkraftzahlen						Ausgleichs- leistung nach § 21 LFAG	Steuerkraft- messzahl
	Grund- steuer A	Grund- steuer B	Gewerbesteuer	Gemeindeanteil an der				
				Einkommen- steuer	Umsatz- steuer			
1 000 EUR								
Kreisfreie Städte	1 309	114 823	288 243	246 045	54 246	25 177	729 843	
100 000 - 200 000	347	65 248	198 626	141 631	38 341	14 492	458 685	
50 000 - 100 000	537	31 920	59 233	66 612	9 786	6 816	174 905	
20 000 - 50 000	425	17 655	30 384	37 802	6 118	3 868	96 252	
Kreisangehörige Gemeinden	15 860	257 700	465 585	688 297	60 159	70 430	1 558 032	
verbandsfreie Gemeinden	1 374	67 141	170 679	160 210	22 505	16 394	438 303	
50 000 - 100 000	43	7 066	9 514	15 103	2 473	1 545	35 743	
20 000 - 50 000	353	22 761	81 954	52 978	9 269	5 421	172 735	
10 000 - 20 000	806	30 727	69 139	74 201	9 067	7 593	191 534	
5 000 - 10 000	171	6 587	10 073	17 929	1 696	1 835	38 291	
Ortsgemeinden	14 486	190 560	294 906	528 087	37 654	54 036	1 119 729	
10 000 - 20 000	149	7 085	22 033	16 817	2 526	1 721	50 330	
5 000 - 10 000	1 140	48 288	96 422	117 394	12 950	12 012	288 206	
3 000 - 5 000	1 606	29 618	54 698	78 769	5 797	8 060	178 548	
1 000 - 3 000	5 175	62 802	81 536	182 960	11 057	18 721	362 251	
unter 1 000	6 416	42 766	40 217	132 147	5 325	13 522	240 392	
I n s g e s a m t	17 169	372 524	753 828	934 342	114 405	95 606	2 287 875	
EUR je Einwohner								
Kreisfreie Städte	1,31	114,82	288,23	246,03	54,24	25,18	729,81	
100 000 - 200 000	0,63	119,10	362,55	258,52	69,98	26,45	837,24	
50 000 - 100 000	1,90	112,82	209,35	235,43	34,59	24,09	618,17	
20 000 - 50 000	2,51	104,32	179,53	223,36	36,15	22,86	568,72	
Kreisangehörige Gemeinden	5,18	84,18	152,08	224,83	19,65	23,01	508,92	
verbandsfreie Gemeinden	2,11	103,11	262,11	246,03	34,56	25,18	673,09	
50 000 - 100 000	0,64	105,57	142,13	225,62	36,94	23,09	533,99	
20 000 - 50 000	1,57	101,29	364,70	235,75	41,25	24,12	768,68	
10 000 - 20 000	2,78	105,85	238,16	255,60	31,23	26,15	659,78	
5 000 - 10 000	2,48	95,15	145,50	259,00	24,51	26,50	553,13	
Ortsgemeinden	6,01	79,06	122,35	219,10	15,62	22,42	464,56	
10 000 - 20 000	2,05	97,51	303,23	231,44	34,76	23,68	692,68	
5 000 - 10 000	2,26	95,78	191,25	232,84	25,69	23,83	571,64	
3 000 - 5 000	5,00	92,20	170,28	245,21	18,05	25,09	555,83	
1 000 - 3 000	6,22	75,53	98,06	220,05	13,30	22,52	435,68	
unter 1 000	9,42	62,82	59,08	194,11	7,82	19,86	353,12	
I n s g e s a m t	4,23	91,72	185,60	230,05	28,17	23,54	563,31	

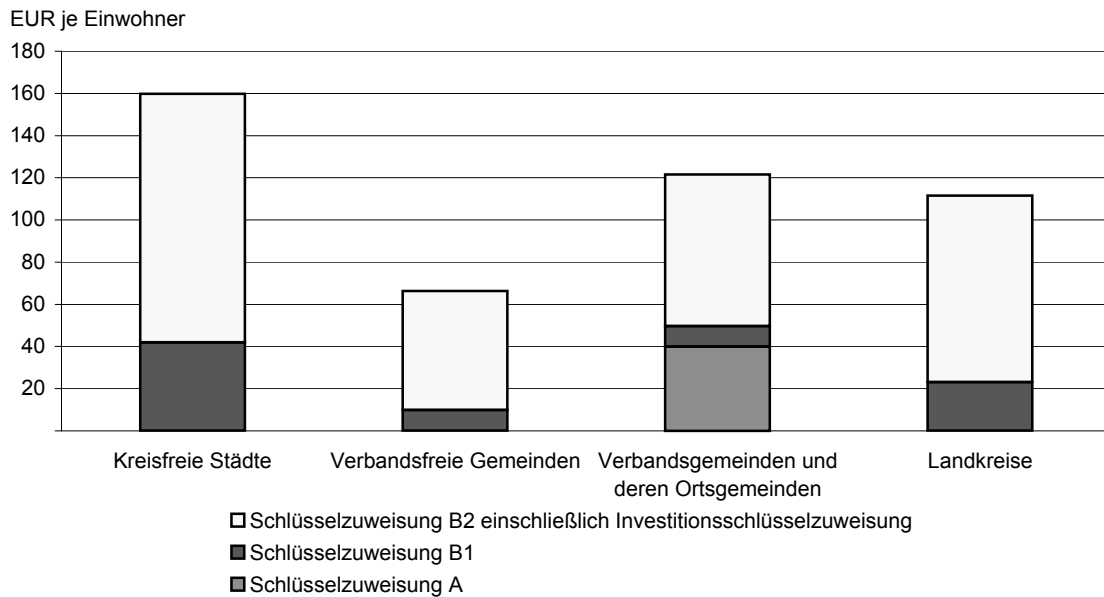
Steuerkraftmesszahlen der Gemeinden 2005 nach Verwaltungsbezirken

21

Verwaltungsbezirk	Steuerkraftzahlen							EUR je Einwohner
	Grund- steuer A	Grund- steuer B	Gewerbe- steuer	Gemeindeanteil an der		Ausgleichs- leistung nach § 21 LFAG	Steuerkraft- messzahl	
				Einkommen- steuer	Umsatz- steuer			
Kreisfreie Städte	1 309	114 823	288 243	246 045	54 246	25 177	729 843	729,81
Koblenz	65	13 256	54 977	27 758	5 714	2 840	104 609	975,13
Trier	54	11 259	27 133	19 430	3 589	1 988	63 453	643,86
Frankenthal (Pfalz)	86	5 065	6 379	12 108	1 640	1 239	26 517	561,90
Kaiserslautern	36	12 542	14 659	20 848	4 074	2 133	54 291	554,46
Landau in der Pfalz	214	3 640	7 857	9 898	1 304	1 013	23 926	574,71
Ludwigshafen am Rhein	92	19 985	58 302	38 705	16 222	3 960	137 266	870,49
Mainz	136	20 748	58 214	55 739	12 816	5 703	153 357	831,93
Neustadt an der Weinstraße	217	5 417	11 034	14 366	1 343	1 470	33 848	630,71
Pirmasens	27	5 385	7 848	8 293	2 092	849	24 494	548,32
Speyer	26	5 748	14 260	13 061	1 639	1 336	36 071	718,35
Worms	258	8 214	19 279	18 337	2 731	1 876	50 695	624,75
Zweibrücken	97	3 565	8 299	7 503	1 083	768	21 315	596,23
Landkreise ¹⁾	15 860	257 700	465 585	688 297	60 159	70 430	1 558 032	508,92
darunter								
große kreisangehörige Städte	373	26 943	91 787	61 575	11 753	6 301	198 732	760,91
Ahrweiler	377	11 997	16 502	30 016	2 201	3 071	64 165	491,32
Altenkirchen (Ww.)	332	11 212	15 172	26 854	2 734	2 748	59 052	432,08
Bad Kreuznach	819	13 160	18 445	34 338	3 541	3 514	73 817	462,72
Bad Kreuznach, St	81	4 862	8 625	9 224	1 748	944	25 484	581,22
Birkenfeld	275	7 256	13 798	16 523	2 718	1 691	42 260	467,84
Idar-Oberstein, St	12	3 141	8 173	6 473	1 977	662	20 439	614,90
Cochem-Zell	526	5 342	7 424	12 415	1 018	1 270	27 995	418,38
Mayen-Koblenz	658	18 540	38 395	48 763	5 149	4 990	116 495	544,41
Andernach, St	33	2 921	8 219	6 786	975	694	19 629	666,91
Mayen, St	36	2 093	8 556	4 374	935	448	16 443	846,59
Neuwied	302	18 792	37 812	42 384	5 154	4 337	108 782	584,77
Neuwied, St	43	7 066	9 514	15 103	2 473	1 545	35 743	533,99
Rhein-Hunsrück-Kreis	654	9 604	17 502	22 008	1 997	2 252	54 016	507,23
Rhein-Lahn-Kreis	502	10 177	20 558	28 804	2 191	2 947	65 179	504,46
Lahnstein, St	12	1 869	7 027	4 628	595	474	14 605	787,54
Westerwaldkreis	490	17 468	42 273	43 406	4 550	4 442	112 629	546,47
Bernkastel-Wittlich	1 023	9 577	18 327	21 698	2 490	2 220	55 336	476,39
Bitburg-Prüm	850	6 824	15 220	15 474	2 324	1 583	42 276	433,46
Daun	453	4 362	13 247	11 794	1 172	1 207	32 234	497,40
Trier-Saarburg	861	9 539	13 042	26 662	1 397	2 728	54 228	386,12
Alzey-Worms	1 810	9 789	12 483	30 434	1 550	3 114	59 180	466,02
Bad Dürkheim	1 060	12 452	15 803	37 808	2 130	3 869	73 122	541,09
Donnersbergkreis	566	5 991	7 244	16 794	1 231	1 718	33 545	422,28
Germersheim	423	10 240	26 954	30 316	2 908	3 102	73 943	591,39
Kaiserslautern	311	10 705	11 673	23 518	1 323	2 406	49 936	454,17
Kusel	291	4 946	10 143	15 604	1 384	1 597	33 964	435,09
Südliche Weinstraße	1 184	9 208	16 894	25 873	1 920	2 647	57 726	523,70
Rhein-Pfalz-Kreis	511	15 113	14 059	45 795	2 187	4 686	82 352	554,90
Mainz-Bingen	1 404	16 291	55 372	59 829	5 142	6 122	144 158	724,76
Bingen am Rhein, St	70	2 522	3 110	6 655	1 139	681	14 177	574,24
Ingelheim am Rhein, St	85	2 469	38 563	8 332	1 911	853	52 213	2 082,76
Südwestpfalz	179	9 115	7 243	21 187	1 749	2 168	41 641	398,34
Insgesamt	17 169	372 524	753 828	934 342	114 405	95 606	2 287 875	563,31

1) Einbezogen sind die verbandsfreien Gemeinden und die Ortsgemeinden.

Schlüsselzuweisungen der Gemeinden und Gemeindeverbände 2005 nach Art der Zuweisungen und Gebietskörperschaftsgruppen



22

Schlüsselzuweisungen der Gemeinden und Gemeindeverbände 2005 nach Gebietskörperschaftsgruppen und Gemeindegrößenklassen

Gebietskörperschaftsgruppe Gemeindegrößenklasse / Verbandsgemeindegrößenklasse nach der Zahl der Einwohner	Schlüsselzuweisung A		Schlüsselzuweisung B (auszuzahlende Beträge) ¹⁾		Investitions- schlüssel- zuweisung	Gesamtbetrag	
	1 000 EUR	EUR je Einwohner	1 000 EUR	EUR je Einwohner	1 000 EUR	EUR je Einwohner	
Kreisfreie Städte	-	-	150 538	150,53	9 249	159 786	159,78
100 000 - 200 000	-	-	62 670	114,39	5 255	67 925	123,98
50 000 - 100 000	-	-	52 457	185,40	2 501	54 958	194,24
20 000 - 50 000	-	-	35 411	209,23	1 493	36 904	218,05
Kreisangehörige Gemeinden, Verbandsgemeinden, Landkreise	96 153	31,41	556 770	181,86	24 776	677 698	221,36
verbandsfreie Gemeinden	-	-	41 246	63,34	1 960	43 206	66,35
50 000 - 100 000	-	-	5 060	75,59	211	5 271	78,75
20 000 - 50 000	-	-	13 338	59,36	641	13 979	62,21
10 000 - 20 000	-	-	17 933	61,77	890	18 823	64,84
5 000 - 10 000	-	-	4 915	71,00	217	5 132	74,14
Verbandsgemeinden und deren Ortsgemeinden	96 153	39,89	189 424	78,59	7 484	293 061	121,59
20 000 - 50 000	26 966	41,13	48 293	73,66	1 984	77 243	117,82
10 000 - 20 000	47 301	33,56	111 449	79,07	4 412	163 162	115,76
5 000 - 10 000	21 886	63,41	29 682	85,99	1 088	52 656	152,55
Ortsgemeinden	96 153	39,89	29 827	12,37	-	125 979	52,27
10 000 - 20 000	-	-	2 061	28,37	-	2 061	28,37
5 000 - 10 000	518	1,03	14 673	29,10	-	15 191	30,13
3 000 - 5 000	3 175	9,88	6 231	19,40	-	9 406	29,28
1 000 - 3 000	31 978	38,46	6 007	7,22	-	37 985	45,69
unter 1 000	60 482	88,84	854	1,25	-	61 336	90,10
Verbandsgemeinden ¹⁾	-	-	159 598	66,21	7 484	167 082	69,32
20 000 - 50 000	-	-	40 820	62,26	1 984	42 804	65,29
10 000 - 20 000	-	-	93 130	66,07	4 412	97 543	69,20
5 000 - 10 000	-	-	25 647	74,30	1 088	26 735	77,46
Landkreise	-	-	326 099	106,52	15 332	341 431	111,53
Insgesamt	96 153	23,67	707 307	174,15	34 024	837 485	206,20

1) Ortsgemeinden: auf die Leistungsansätze der Ortsgemeinden entfallende Teilbeträge nach § 11 Abs. 5 LFAG; Verbandsgemeinden: abzüglich der auf die Leistungsansätze der Ortsgemeinden entfallenden Teilbeträge nach § 11 Abs. 5 LFAG.

Schlüsselzuweisungen der Gemeinden und Gemeindeverbände 2005
nach Verwaltungsbezirken

23

Verwaltungsbezirk	Schlüsselzuweisung A		Schlüsselzuweisung B		Inves- titions- schlüssel- zuweisung	Gesamtbetrag	
	1 000 EUR	EUR je Einwohner	1 000 EUR	EUR je Einwohner	1 000 EUR	EUR je Einwohner	
Kreisfreie Städte	-	-	150 538	150,53	9 249	159 786	159,78
Koblenz	-	-	7 687	71,66	1 084	8 771	81,76
Trier	-	-	20 350	206,49	936	21 286	215,99
Frankenthal (Pfalz)	-	-	8 547	181,11	387	8 934	189,32
Kaiserslautern	-	-	24 960	254,90	937	25 897	264,48
Landau in der Pfalz	-	-	7 703	185,02	350	8 053	193,42
Ludwigshafen am Rhein	-	-	16 260	103,11	1 529	17 789	112,81
Mainz	-	-	18 373	99,67	1 706	20 079	108,92
Neustadt an der Weinstraße	-	-	8 198	152,76	447	8 645	161,09
Pirmasens	-	-	12 340	276,23	444	12 783	286,16
Speyer	-	-	6 270	124,87	434	6 704	133,50
Worms	-	-	13 029	160,57	683	13 712	168,99
Zweibrücken	-	-	6 822	190,82	312	7 134	199,56
Landkreise ¹⁾	96 153	31,41	556 770	181,86	24 776	677 698	221,36
darunter							
große kreisangehörige Städte	-	-	15 337	58,72	764	16 101	61,65
Ahrweiler	2 324	17,80	25 214	193,07	1 058	28 596	218,97
Altenkirchen (Ww.)	5 728	41,91	28 820	210,87	1 108	35 656	260,89
Bad Kreuznach	5 238	32,84	32 251	202,16	1 300	38 789	243,15
Bad Kreuznach, St	-	-	3 220	73,44	144	3 364	76,72
Birkenfeld	4 362	48,29	18 423	203,95	757	23 542	260,62
Idar-Oberstein, St	-	-	2 104	63,30	106	2 211	66,51
Cochem-Zell	4 786	71,52	13 989	209,06	551	19 325	288,81
Mayen-Koblenz	3 679	17,19	35 410	165,48	1 728	40 817	190,75
Andernach, St	-	-	1 563	53,09	94	1 656	56,27
Mayen, St	-	-	798	41,06	70	867	44,65
Neuwied	1 869	10,05	28 272	151,98	1 481	31 621	169,98
Neuwied, St	-	-	5 060	75,59	211	5 271	78,75
Rhein-Hunsrück-Kreis	3 901	36,63	19 496	183,07	878	24 275	227,95
Rhein-Lahn-Kreis	4 258	32,96	23 234	179,82	1 049	28 542	220,90
Lahnstein, St	-	-	511	27,53	58	568	30,64
Westerwaldkreis	7 492	36,35	31 930	154,92	1 665	41 087	199,35
Bernkastel-Wittlich	6 706	57,73	22 072	190,01	963	29 740	256,03
Bitburg-Prüm	9 907	101,58	20 105	206,14	840	30 852	316,34
Daun	4 121	63,58	11 810	182,25	544	16 475	254,23
Trier-Saarburg	9 965	70,95	30 545	217,48	1 134	41 643	296,51
Alzey-Worms	1 845	14,52	25 883	203,82	1 020	28 748	226,38
Bad Dürkheim	910	6,74	23 164	171,41	1 089	25 163	186,20
Donnersbergkreis	2 955	37,20	18 141	228,38	660	21 756	273,88
Germersheim	742	5,93	19 385	155,04	949	21 076	168,56
Kaiserslautern	2 578	23,45	25 215	229,33	935	28 729	261,29
Kusel	5 393	69,09	15 658	200,58	640	21 691	277,87
Südliche Weinstraße	1 707	15,49	19 136	173,60	884	21 727	197,11
Rhein-Pfalz-Kreis	117	0,79	23 858	160,76	1 177	25 152	169,48
Mainz-Bingen	911	4,58	21 212	106,65	1 520	23 643	118,87
Bingen am Rhein, St	-	-	1 833	74,25	81	1 914	77,52
Ingelheim am Rhein, St	-	-	250	9,97	-	250	9,97
Südwestpfalz	4 660	44,58	23 547	225,26	845	29 052	277,92
I n s g e s a m t	96 153	23,67	707 307	174,15	34 024	837 485	206,20

1) Einbezogen sind die Landkreise, die verbandsfreien Gemeinden und die Verbandsgemeinden mit ihren Ortsgemeinden.

Schlüsselzuweisungen B und ihre Berechnungsgrundlagen sowie Investitionsschlüsselzuweisungen 2005 nach Gebietskörperschaftsgruppen und Gemeindegrößenklassen

1. Ansätze

Gebietskörperschaftsgruppe ----- Gemeindegrößenklasse / Verbandsgemeindegrößenklasse nach der Zahl der Einwohner	Einwohner am 30.06.2004	Hauptansatz	Leistungssätze		
			Ansatz für Zivilangehörige der ausländischen Stationierungs- streitkräfte	Ansatz für zentrale Orte	Ansatz für Soziallasten
Kreisfreie Städte	1 000 043	1 000 043	1 418	70 198	122 593
100 000 - 200 000	547 857	547 857	165	42 355	89 139
50 000 - 100 000	282 942	282 942	1 235	17 540	21 118
20 000 - 50 000	169 244	169 244	18	10 303	12 336
Verbandsfreie Gemeinden, Verbandsgemeinden, Landkreise	3 061 474	3 061 471	14 380	144 246	1 743
verbandsfreie Gemeinden	651 181	234 425	838	43 124	-
50 000 - 100 000	66 937	24 097	-	3 906	-
20 000 - 50 000	224 718	80 899	154	14 770	-
10 000 - 20 000	290 300	104 508	681	20 477	-
5 000 - 10 000	69 226	24 921	3	3 971	-
Verbandsgemeinden	2 410 293	867 704	13 542	101 122	-
20 000 - 50 000	655 594	236 012	983	27 829	-
10 000 - 20 000	1 409 530	507 432	10 487	59 690	-
5 000 - 10 000	345 169	124 260	2 072	13 603	-
Landkreise	3 061 474	1 959 342	-	-	1 743
I n s g e s a m t	4 061 517	4 061 514	15 798	214 444	124 336

Gebietskörperschaftsgruppe ----- Gemeindegrößenklasse / Verbandsgemeindegrößenklasse nach der Zahl der Einwohner	Leistungssätze			Gesamtansatz
	Schulansatz	Flächenansatz	Summe der Leistungs- ansätze	
Kreisfreie Städte	38 892	-	233 101	1 233 144
100 000 - 200 000	21 111	-	152 770	700 627
50 000 - 100 000	10 618	-	50 511	333 453
20 000 - 50 000	7 163	-	29 820	199 064
Verbandsfreie Gemeinden, Verbandsgemeinden, Landkreise	79 497	24 594	264 460	3 325 931
verbandsfreie Gemeinden	826	258	45 046	279 471
50 000 - 100 000	191	-	4 097	28 194
20 000 - 50 000	60	-	14 984	95 883
10 000 - 20 000	472	258	21 888	126 396
5 000 - 10 000	103	-	4 077	28 998
Verbandsgemeinden	6 335	13 502	134 501	1 002 205
20 000 - 50 000	996	3 022	32 830	268 842
10 000 - 20 000	4 457	6 238	80 872	588 304
5 000 - 10 000	882	4 242	20 799	145 059
Landkreise	72 336	10 834	84 913	2 044 255
I n s g e s a m t	118 389	24 594	497 561	4 559 075

2. Bedarfsmesszahlen und Finanzkraftmesszahlen

Gebietskörperschaftsgruppe ----- Gemeindegrößenklasse / Verbandsgemeindegrößenklasse nach der Zahl der Einwohner	Bedarfsmesszahl		Finanzkraftmesszahl			
			insgesamt		Steuerkraft- messzahl	Schlüssel- zuweisung A
	1 000 EUR	EUR je Einwohner	1 000 EUR	EUR je Einwohner	1 000 EUR	
Kreisfreie Städte	947 055	947,01	729 843	729,81	729 843	-
100 000 - 200 000	538 082	982,16	458 685	837,24	458 685	-
50 000 - 100 000	256 092	905,10	174 905	618,17	174 905	-
20 000 - 50 000	152 881	903,32	96 252	568,72	96 252	-
Verbandsfreie Gemeinden, Verbandsgemeinden, Landkreise	2 554 315	834,34	1 654 185	540,32	1 558 032	96 153
verbandsfreie Gemeinden	214 634	329,61	157 789	242,31	157 789	-
50 000 - 100 000	21 653	323,48	12 868	192,24	12 868	-
20 000 - 50 000	73 638	327,69	62 185	276,72	62 185	-
10 000 - 20 000	97 072	334,39	68 952	237,52	68 952	-
5 000 - 10 000	22 270	321,71	13 785	199,13	13 785	-
Verbandsgemeinden	769 693	319,34	437 717	181,60	403 102	34 615
20 000 - 50 000	206 471	314,94	122 681	187,13	112 973	9 708
10 000 - 20 000	451 817	320,54	256 292	181,83	239 264	17 028
5 000 - 10 000	111 405	322,76	58 745	170,19	50 866	7 879
Landkreise	1 569 988	512,82	1 058 678	345,81	997 140	61 538
I n s g e s a m t	3 501 370	862,08	2 384 027	586,98	2 287 875	96 153

3. Schlüsselzuweisungen B und Investitionsschlüsselzuweisungen

Gebietskörperschaftsgruppe Gemeindegrößenklasse / Verbandsgemeindegrößenklasse nach der Zahl der Einwohner	Schlüsselzuweisung B			Schlüsselzuweisung B		Investitions- schlüssel- zuweisung nach § 10 LFAG
	nach § 9 Abs. 2 Nr. 2 LFAG		nach § 9 Abs. 2 Nr. 1 LFAG			
	1 000 EUR	EUR je Einwohner	1 000 EUR		EUR je Einwohner	
Kreisfreie Städte	108 606	108,60	41 932	150 538	150,53	9 249
100 000 - 200 000	39 698	72,46	22 972	62 670	114,39	5 255
50 000 - 100 000	40 593	143,47	11 864	52 457	185,40	2 501
20 000 - 50 000	28 315	167,30	7 096	35 411	209,23	1 493
Verbandsfreie Gemeinden, Verbandsgemeinden, Landkreise	456 530	149,12	100 239	556 770	181,86	24 776
verbandsfreie Gemeinden	34 855	53,53	6 391	41 246	63,34	1 960
50 000 - 100 000	4 393	65,62	667	5 060	75,59	211
20 000 - 50 000	11 116	49,46	2 223	13 338	59,36	641
10 000 - 20 000	15 104	52,03	2 829	17 933	61,77	890
5 000 - 10 000	4 243	61,29	672	4 915	71,00	217
Verbandsgemeinden	166 020	68,88	23 404	189 424	78,59	7 484
20 000 - 50 000	41 927	63,95	6 366	48 293	73,66	1 984
10 000 - 20 000	97 763	69,36	13 686	111 449	79,07	4 412
5 000 - 10 000	26 330	76,28	3 352	29 682	85,99	1 088
Landkreise	255 655	83,51	70 445	326 099	106,52	15 332
I n s g e s a m t	565 136	139,14	142 171	707 307	174,15	34 024

Schlüsselzuweisungen B und ihre Berechnungsgrundlagen sowie
Investitionsschlüsselzuweisungen der kreisfreien Städte und Landkreise 2005

Kreisfreie Stadt ----- Landkreis	Ein- wohner am 30.06.2004	Haupt- ansatz	Leistungsansätze						
			Ansatz für Zivil- angehörige der aus- ländischen Statio- nierungs- streitkräfte	Ansatz für zen- trale Orte	Ansatz für Sozial- lasten	Schul- ansatz	Flä- chen- ansatz	Summe der Leis- tungs- ansätze	Gesamt- ansatz
Kreisfreie Städte	1 000 043	1 000 043	1 418	70 198	122 593	38 892	-	233 101	1 233 144
Koblenz	107 277	107 277	-	10 124	22 743	4 371	-	37 238	144 515
Trier	98 552	98 552	89	8 122	13 994	4 097	-	26 302	124 854
Frankenthal (Pfalz)	47 192	47 192	7	2 618	-	1 815	-	4 440	51 632
Kaiserslautern	97 918	97 918	1 145	7 373	14 688	3 875	-	27 081	124 999
Landau in der Pfalz	41 632	41 632	-	2 834	167	2 034	-	5 035	46 667
Ludwigshafen am Rhein	157 689	157 689	23	11 407	28 069	6 669	-	46 168	203 857
Mainz	184 339	184 339	53	12 702	24 333	5 974	-	43 062	227 401
Neustadt an der Weinstraße	53 666	53 666	43	2 858	859	2 136	-	5 896	59 562
Pirmasens	44 671	44 671	2	2 890	9 738	1 849	-	14 479	59 150
Speyer	50 214	50 214	-	2 803	2 812	1 984	-	7 599	57 813
Worms	81 144	81 144	47	4 506	2 759	2 623	-	9 935	91 079
Zweibrücken	35 749	35 749	9	1 961	2 431	1 465	-	5 866	41 615
Landkreise	3 061 474	1 959 342	-	-	1 743	72 336	10 834	84 913	2 044 255
Ahrweiler	130 596	83 581	-	-	-	3 211	298	3 509	87 090
Altenkirchen (Ww.)	136 670	87 469	-	-	-	3 531	-	3 531	91 000
Bad Kreuznach	159 529	102 099	-	-	638	4 111	170	4 919	107 018
Birkenfeld	90 331	57 812	-	-	361	2 441	672	3 474	61 286
Cochern-Zell	66 913	42 824	-	-	-	1 367	788	2 155	44 979
Mayen-Koblenz	213 982	136 948	-	-	-	5 361	-	5 361	142 309
Neuwied	186 025	119 056	-	-	744	5 086	-	5 830	124 886
Rhein-Hunsrück-Kreis	106 493	68 156	-	-	-	2 936	886	3 822	71 978
Rhein-Lahn-Kreis	129 206	82 692	-	-	-	3 403	302	3 705	86 397
Westerwaldkreis	206 101	131 905	-	-	-	4 813	-	4 813	136 718
Bernkastel-Wittlich	116 157	74 340	-	-	-	3 417	1 222	4 639	78 979
Bitburg-Prüm	97 530	62 419	-	-	-	2 554	2 300	4 854	67 273
Daun	64 805	41 475	-	-	-	1 996	1 190	3 186	44 661
Trier-Saarburg	140 446	89 885	-	-	-	2 991	810	3 801	93 686
Alzey-Worms	126 991	81 274	-	-	-	2 999	-	2 999	84 273
Bad Dürkheim	135 139	86 489	-	-	-	3 179	-	3 179	89 668
Donnersbergkreis	79 437	50 840	-	-	-	2 033	516	2 549	53 389
Germersheim	125 033	80 021	-	-	-	2 764	-	2 764	82 785
Kaiserslautern	109 950	70 368	-	-	-	1 903	206	2 109	72 477
Kusel	78 064	49 961	-	-	-	1 723	384	2 107	52 068
Südliche Weinstraße	110 228	70 546	-	-	-	2 430	204	2 634	73 180
Rhein-Pfalz-Kreis	148 407	94 980	-	-	-	2 228	-	2 228	97 208
Mainz-Bingen	198 905	127 299	-	-	-	4 631	-	4 631	131 930
Südwestpfalz	104 536	66 903	-	-	-	1 228	886	2 114	69 017
Insgesamt	4 061 517	2 959 385	1 418	70 198	124 336	111 228	10 834	318 014	3 277 399

Schlüsselzuweisungen B und ihre Berechnungsgrundlagen sowie
Investitionsschlüsselzuweisungen der kreisfreien Städte und Landkreise 2005

25

Kreisfreie Stadt ————— Landkreis	Bedarfs- messzahl	Finanzkraftmesszahl			Schlüsselzuweisung B		Schlüssel- zuweisung B	Investi- tions- schlüssel- zuweisung nach § 10 LFAG		
		insgesamt	Steuer- kraft- messzahl	Schlüssel- zuweisung A	nach § 9	nach § 9				
					Abs. 2 Nr. 2 LFAG	Abs. 2 Nr. 1 LFAG				
	1 000 EUR	EUR je Einwohner	1 000 EUR					EUR je Einwohner	1 000 EUR	
Kreisfreie Städte	947 055	729 843	729,81	729 843	-	108 606	41 932	150 538	150,53	9 249
Koblenz	110 988	104 609	975,13	104 609	-	3 189	4 498	7 687	71,66	1 084
Trier	95 888	63 453	643,86	63 453	-	16 217	4 132	20 350	206,49	936
Frankenthal (Pfalz)	39 653	26 517	561,90	26 517	-	6 568	1 979	8 547	181,11	387
Kaiserslautern	95 999	54 291	554,46	54 291	-	20 854	4 106	24 960	254,90	937
Landau in der Pfalz	35 840	23 926	574,71	23 926	-	5 957	1 746	7 703	185,02	350
Ludwigshafen am Rhein	156 562	137 266	870,49	137 266	-	9 648	6 612	16 260	103,11	1 529
Mainz	174 644	153 357	831,93	153 357	-	10 644	7 729	18 373	99,67	1 706
Neustadt an der Weinstraße	45 744	33 848	630,71	33 848	-	5 948	2 250	8 198	152,76	447
Pirmasens	45 427	24 494	548,32	24 494	-	10 467	1 873	12 340	276,23	444
Speyer	44 400	36 071	718,35	36 071	-	4 165	2 105	6 270	124,87	434
Worms	69 949	50 695	624,75	50 695	-	9 627	3 402	13 029	160,57	683
Zweibrücken	31 960	21 315	596,23	21 315	-	5 323	1 499	6 822	190,82	312
Landkreise	1 569 988	1 058 678	345,81	997 140	61 538	255 655	70 445	326 099	106,52	15 332
Ahrweiler	66 885	42 553	325,83	41 065	1 487	12 166	3 005	15 171	116,17	653
Altenkirchen (Ww.)	69 888	41 459	303,35	37 793	3 666	14 214	3 145	17 359	127,02	683
Bad Kreuznach	82 190	50 595	317,16	47 243	3 353	15 797	3 671	19 468	122,03	803
Birkenfeld	47 068	29 838	330,32	27 047	2 792	8 615	2 079	10 693	118,38	460
Cochern-Zell	34 544	20 979	313,53	17 917	3 063	6 782	1 540	8 322	124,37	337
Mayen-Koblenz	109 293	76 911	359,43	74 557	2 355	16 191	4 924	21 115	98,68	1 067
Neuwied	95 912	70 816	380,68	69 620	1 196	12 548	4 280	16 829	90,46	937
Rhein-Hunsrück-Kreis	55 279	37 067	348,07	34 571	2 496	9 106	2 450	11 557	108,52	540
Rhein-Lahn-Kreis	66 353	44 440	343,95	41 715	2 725	10 957	2 973	13 930	107,81	648
Westerwaldkreis	104 999	76 878	373,01	72 082	4 795	14 061	4 742	18 803	91,23	1 025
Bernkastel-Wittlich	60 656	39 706	341,83	35 415	4 292	10 475	2 673	13 148	113,19	592
Bitburg-Prüm	51 666	33 397	342,43	27 056	6 341	9 134	2 244	11 378	116,67	505
Daun	34 300	23 267	359,03	20 630	2 637	5 516	1 491	7 008	108,13	335
Trier-Saarburg	71 951	41 084	292,52	34 706	6 377	15 434	3 232	18 665	132,90	703
Alzey-Worms	64 722	39 056	307,55	37 875	1 180	12 833	2 922	15 755	124,06	632
Bad Dürkheim	68 865	47 381	350,61	46 798	583	10 742	3 110	13 852	102,50	673
Donnersbergkreis	41 003	23 360	294,06	21 469	1 891	8 822	1 828	10 649	134,06	400
Germersheim	63 579	47 798	382,29	47 324	475	7 890	2 877	10 767	86,12	621
Kaiserslautern	55 662	33 609	305,68	31 959	1 650	11 026	2 530	13 556	123,30	544
Kusel	39 988	25 189	322,67	21 737	3 452	7 400	1 796	9 196	117,80	391
Südliche Weinstraße	56 202	38 037	345,08	36 945	1 093	9 082	2 536	11 619	105,41	549
Rhein-Pfalz-Kreis	74 656	52 780	355,64	52 705	75	10 938	3 415	14 353	96,71	729
Mainz-Bingen	101 322	92 844	466,78	92 261	583	4 239	4 577	8 816	44,32	989
Südwestpfalz	53 005	29 633	283,47	26 650	2 982	11 686	2 405	14 092	134,80	518
I n s g e s a m t	2 517 042	1 788 521	440,36	1 726 983	61 538	364 261	112 376	476 637	117,35	24 580

Schlüsselzuweisungen B und ihre Berechnungsgrundlagen sowie
Investitionsschlüsselzuweisungen der verbandsfreien Gemeinden und Verbandsgemeinden 2005

Gem.- Schl.- Nr.	Verbandsfreie Gemeinde Verbandsgemeinde	Ein- wohner am 30.06.2004	Haupt- ansatz	Leistungsansätze					
				Ansatz für Zivil- angehörige der aus- ländischen Statio- nierungs- streitkräfte	Ansatz für zen- trale Orte	Schul- ansatz	Flä- chen- ansatz	Summe der Leis- tungs- ansätze	Gesamt- ansatz
131 000 00	LK Ahrweiler	130 596	47 013	-	6 141	191	672	7 004	54 017
	Verbandsfreie Gemeinden								
131 007 00	Bad Neuenahr-Ahrweiler, St	27 483	9 894	-	1 532	-	-	1 532	11 426
131 090 00	Grafenschaft	11 120	4 003	-	428	-	8	436	4 439
131 070 00	Remagen, St	16 342	5 883	-	911	23	-	934	6 817
131 077 00	Sinzig, St	17 675	6 363	-	985	33	-	1 018	7 381
	Verbandsgemeinden								
131 000 01	Adenau	14 459	5 205	-	610	15	376	1 001	6 206
131 000 02	Altenahr	11 640	4 190	-	448	56	194	698	4 888
131 000 03	Bad Breisig	13 068	4 704	-	503	-	-	503	5 207
131 000 04	Brohlthal	18 809	6 771	-	724	64	94	882	7 653
132 000 00	LK Altenkirchen (Ww.)	136 670	49 200	-	6 764	640	152	7 556	56 756
	Verbandsfreie Gemeinde								
132 050 00	Herdorf, St	7 223	2 600	-	278	58	-	336	2 936
	Verbandsgemeinden								
132 000 01	Altenkirchen (Ww.)	23 787	8 563	-	1 310	-	76	1 386	9 949
132 000 02	Betzdorf	16 287	5 863	-	1 035	71	-	1 106	6 969
132 000 03	Daaden	12 015	4 325	-	463	57	6	526	4 851
132 000 04	Flammersfeld	12 011	4 324	-	462	124	34	620	4 944
132 000 05	Gebhardshain	11 382	4 098	-	438	69	-	507	4 605
132 000 06	Hamm (Sieg)	12 781	4 601	-	492	179	-	671	5 272
132 000 07	Kirchen (Sieg)	25 275	9 099	-	1 335	82	8	1 425	10 524
132 000 08	Wissen	15 909	5 727	-	951	-	28	979	6 706
133 000 00	LK Bad Kreuznach	159 529	57 431	4	8 027	218	602	8 851	66 282
	Verbandsfreie Gemeinden								
133 006 00	Bad Kreuznach, St	43 845	15 784	2	3 406	-	-	3 408	19 192
133 052 00	Kim, St	8 900	3 204	1	996	-	-	997	4 201
	Verbandsgemeinden								
133 000 01	Bad Kreuznach	8 971	3 230	1	-	-	10	11	3 241
133 000 02	Bad Münster am Stein- Ebernburg	11 488	4 136	-	442	-	8	450	4 586
133 000 03	Kim-Land	10 468	3 768	-	-	-	134	134	3 902
133 000 04	Langenlonsheim	13 699	4 932	-	527	48	-	575	5 507
133 000 05	Meisenheim	8 732	3 144	-	420	60	116	596	3 740
133 000 06	Rüdesheim	25 320	9 115	-	975	110	100	1 185	10 300
133 000 07	Bad Sobernheim	18 502	6 661	-	891	-	168	1 059	7 720
133 000 08	Stromberg	9 604	3 457	-	370	-	66	436	3 893
134 000 00	LK Birkenfeld	90 331	32 519	1 659	4 471	210	818	7 158	39 677
	Verbandsfreie Gemeinde								
134 045 00	Idar-Oberstein, St	33 239	11 966	149	2 022	60	-	2 231	14 197
	Verbandsgemeinden								
134 000 01	Baumholder	10 828	3 898	1 353	518	12	170	2 053	5 951
134 000 02	Birkenfeld	20 438	7 358	149	937	64	228	1 378	8 736
134 000 03	Herrstein	17 904	6 445	7	689	74	288	1 058	7 503
134 000 04	Rhaunen	7 922	2 852	1	305	-	132	438	3 290
135 000 00	LK Cochem-Zell	66 913	24 089	21	3 311	207	804	4 343	28 432
	Verbandsfreie Gemeinde								
135 020 00	Cochem, St	5 417	1 950	-	862	-	-	862	2 812
	Verbandsgemeinden								
135 000 01	Cochem-Land	10 897	3 923	-	170	-	146	316	4 239
135 000 02	Kaisersesch	12 870	4 633	-	495	90	74	659	5 292
135 000 03	Ulmen	11 214	4 037	20	431	59	186	696	4 733
135 000 04	Treis-Karden	9 382	3 378	-	361	30	176	567	3 945
135 000 05	Zell (Mosel)	17 133	6 168	1	992	28	222	1 243	7 411

Schlüsselzuweisungen B und ihre Berechnungsgrundlagen sowie
Investitionsschlüsselzuweisungen der verbandsfreien Gemeinden und Verbandsgemeinden 2005

26

Gem.- Schl.- Nr.	Verbandsfreie Gemeinde Verbandsgemeinde	Bedarfs- mess- zahl	Finanzkraftmesszahl				Schlüsselzuwei- sung B		Schlüssel- zuweisung B		Investi- tions- schlüssel- zuweisung nach § 10 LFAG
			insgesamt		Steuer- kraft- mess- zahl	Schlüs- sel- zuwei- sung A	nach § 9 Abs. 2 Nr. 2 LFAG	nach § 9 Abs. 2 Nr. 1 LFAG			
							1 000 EUR			EUR je Einwohner	
			1 000 EUR	EUR je Einwohner							1 000 EUR
131 000 00	LK Ahrweiler	41 485	23 936	183,28	23 099	837	8 775	1 268	10 043	76,90	405
	Verbandsfreie Gemeinden										
131 007 00	Bad Neuenahr-Ahrweiler, St	8 775	7 107	258,61	7 107	-	834	267	1 101	40,05	86
131 090 00	Grafenschaft	3 409	1 984	178,46	1 984	-	712	108	820	73,77	33
131 070 00	Remagen, St	5 235	2 717	166,27	2 717	-	1 259	159	1 418	86,76	51
131 077 00	Sinzig, St	5 669	2 781	157,37	2 781	-	1 444	172	1 615	91,38	55
	Verbandsgemeinden										
131 000 01	Adenau	4 766	2 483	171,73	2 187	296	1 142	140	1 282	88,66	47
131 000 02	Altenahr	3 754	1 761	151,31	1 643	118	996	113	1 109	95,31	37
131 000 03	Bad Breisig	3 999	1 980	151,50	1 871	109	1 010	127	1 136	86,97	39
131 000 04	Brohlthal	5 878	3 121	165,95	2 807	314	1 378	183	1 561	82,98	57
132 000 00	LK Altenkirchen (Ww.)	43 589	23 321	170,64	21 259	2 062	10 134	1 327	11 461	83,86	426
	Verbandsfreie Gemeinde										
132 050 00	Herdorf, St	2 255	1 098	152,03	1 098	-	578	70	649	89,78	22
	Verbandsgemeinden										
132 000 01	Altenkirchen (Ww.)	7 641	4 187	176,02	3 600	587	1 727	231	1 958	82,31	75
132 000 02	Betzdorf	5 352	3 163	194,22	3 143	20	1 094	158	1 253	76,91	52
132 000 03	Daaden	3 726	2 434	202,58	2 372	62	646	117	762	63,46	36
132 000 04	Flammersfeld	3 797	1 949	162,29	1 625	324	924	117	1 040	86,63	37
132 000 05	Gebhardshain	3 537	1 750	153,78	1 553	197	893	111	1 004	88,18	35
132 000 06	Hamm (Sieg)	4 049	1 892	148,04	1 345	547	1 078	124	1 203	94,09	40
132 000 07	Kirchen (Sieg)	8 082	3 919	155,06	3 883	36	2 082	245	2 327	92,07	79
132 000 08	Wissen	5 150	2 928	184,02	2 640	288	1 111	154	1 266	79,56	50
133 000 00	LK Bad Kreuznach	50 905	28 460	178,40	26 574	1 886	11 222	1 560	12 783	80,13	497
	Verbandsfreie Gemeinden										
133 006 00	Bad Kreuznach, St	14 739	9 174	209,24	9 174	-	2 783	437	3 220	73,44	144
133 052 00	Kirm, St	3 226	1 714	192,55	1 714	-	756	86	843	94,69	32
	Verbandsgemeinden										
133 000 01	Bad Kreuznach	2 489	1 370	152,71	1 248	122	560	87	647	72,08	24
133 000 02	Bad Münster am Stein- Ebernburg	3 522	1 705	148,45	1 496	209	908	112	1 020	88,78	34
133 000 03	Kirm-Land	2 997	1 557	148,74	1 208	349	720	102	822	78,48	29
133 000 04	Langenlonsheim	4 229	2 737	199,81	2 689	48	746	133	879	64,17	41
133 000 05	Meisenheim	2 872	1 296	148,47	1 011	285	788	85	873	99,95	28
133 000 06	Rüdesheim	7 910	3 954	156,17	3 484	471	1 978	246	2 224	87,83	77
133 000 07	Bad Sobernheim	5 929	3 141	169,79	2 839	303	1 394	180	1 573	85,04	58
133 000 08	Stromberg	2 990	1 810	188,51	1 712	99	590	93	683	71,11	29
134 000 00	LK Birkenfeld	30 472	16 784	185,81	15 214	1 570	6 844	886	7 730	85,57	298
	Verbandsfreie Gemeinde										
134 045 00	Idar-Oberstein, St	10 903	7 358	221,36	7 358	-	1 773	331	2 104	63,30	106
	Verbandsgemeinden										
134 000 01	Baumholder	4 570	1 687	155,81	1 288	400	1 442	105	1 547	142,85	45
134 000 02	Birkenfeld	6 709	3 484	170,46	3 044	440	1 613	198	1 811	88,61	66
134 000 03	Herrstein	5 762	3 072	171,58	2 674	398	1 345	174	1 519	84,84	56
134 000 04	Rhaunen	2 527	1 183	149,36	850	333	672	77	749	94,50	25
135 000 00	LK Cochem-Zell	21 836	11 801	176,36	10 078	1 723	5 017	650	5 667	84,69	213
	Verbandsfreie Gemeinde										
135 020 00	Cochem, St	2 160	1 428	263,61	1 428	-	366	53	418	77,24	21
	Verbandsgemeinden										
135 000 01	Cochem-Land	3 256	1 661	152,42	1 363	297	797	106	903	82,88	32
135 000 02	Kaisersesch	4 064	2 405	186,88	1 997	409	830	125	955	74,17	40
135 000 03	Ulmen	3 635	1 694	151,04	1 366	328	971	109	1 079	96,26	35
135 000 04	Treis-Karden	3 030	1 760	187,62	1 464	296	635	91	726	77,37	30
135 000 05	Zell (Mosel)	5 692	2 853	166,52	2 461	392	1 419	166	1 586	92,55	56

Schlüsselzuweisungen B und ihre Berechnungsgrundlagen sowie
Investitionsschlüsselzuweisungen der verbandsfreien Gemeinden und Verbandsgemeinden 2005

Gem.- Schl.- Nr.	Verbandsfreie Gemeinde Verbandsgemeinde	Ein- wohner am 30.06.2004	Haupt- ansatz	Leistungsansätze					
				Ansatz für Zivil- angehörige der aus- ländischen Statio- nierungs- streitkräfte	Ansatz für zen- trale Orte	Schul- ansatz	Flä- chen- ansatz	Summe der Leis- tungs- ansätze	Gesamt- ansatz
137 000 00	LK Mayen-Koblenz	213 982	77 034	-	10 317	427	336	11 080	88 114
	Verbandsfreie Gemeinden								
137 003 00	Andernach, St	29 433	10 596	-	1 910	-	-	1 910	12 506
137 203 00	Bendorf, St	17 197	6 191	-	944	73	-	1 017	7 208
137 068 00	Mayen, St	19 422	6 992	-	2 288	-	-	2 288	9 280
	Verbandsgemeinden								
137 000 01	Pellenz	16 525	5 949	-	636	116	-	752	6 701
137 000 02	Maifeld	24 350	8 766	-	938	-	86	1 024	9 790
137 000 03	Vordereifel	17 342	6 243	-	-	56	166	222	6 465
137 000 04	Mendig	13 663	4 919	-	526	-	-	526	5 445
137 000 05	Rhens	8 864	3 191	-	341	-	-	341	3 532
137 000 06	Untermosel	19 158	6 897	-	738	105	84	927	7 824
137 000 07	Vallendar	15 663	5 639	-	750	69	-	819	6 458
137 000 08	Weißenthurm	32 365	11 651	-	1 246	8	-	1 254	12 905
138 000 00	LK Neuwied	186 025	66 969	-	9 208	583	74	9 865	76 834
	Verbandsfreie Gemeinde								
138 045 00	Neuwied, St	66 937	24 097	-	3 906	191	-	4 097	28 194
	Verbandsgemeinden								
138 000 01	Asbach	22 601	8 136	-	870	83	-	953	9 089
138 000 02	Bad Hönningen	12 080	4 349	-	465	49	-	514	4 863
138 000 03	Dierdorf	11 230	4 043	-	549	26	22	597	4 640
138 000 04	Linz am Rhein	18 897	6 803	-	1 329	73	-	1 402	8 205
138 000 05	Pudersbach	15 201	5 472	-	585	81	44	710	6 182
138 000 06	Rengsdorf	16 582	5 970	-	638	-	-	638	6 608
138 000 07	Unkel	13 124	4 725	-	505	45	-	550	5 275
138 000 08	Waldbreitbach	9 373	3 374	-	361	35	8	404	3 778
140 000 00	LK Rhein-Hunsrück-Kreis	106 493	38 338	-	5 440	454	900	6 794	45 132
	Verbandsfreie Gemeinde								
140 501 00	Boppard, St	16 255	5 852	-	971	57	-	1 028	6 880
	Verbandsgemeinden								
140 000 02	Emmelshausen	15 083	5 430	-	581	13	124	718	6 148
140 000 03	Kastellaun	15 333	5 520	-	876	118	158	1 152	6 672
140 000 04	Kirchberg (Hunsrück)	20 920	7 531	-	805	104	252	1 161	8 692
140 000 05	Rheinböllen	10 249	3 690	-	395	63	116	574	4 264
140 000 06	Sankt Goar-Oberwesel	9 867	3 552	-	657	10	102	769	4 321
140 000 07	Simmern/Hunsrück	18 786	6 763	-	1 155	89	148	1 392	8 155
141 000 00	LK Rhein-Lahn-Kreis	129 206	46 513	-	6 243	232	512	6 987	53 500
	Verbandsfreie Gemeinde								
141 075 00	Lahnstein, St	18 545	6 676	-	1 018	-	-	1 018	7 694
	Verbandsgemeinden								
141 000 01	Bad Ems	17 445	6 280	-	1 001	65	-	1 066	7 346
141 000 02	Braubach	7 912	2 848	-	305	-	38	343	3 191
141 000 03	Diez	25 907	9 327	-	1 497	-	-	1 497	10 824
141 000 04	Hahnstätten	9 776	3 519	-	376	61	18	455	3 974
141 000 05	Katzenelnbogen	9 638	3 470	-	371	-	114	485	3 955
141 000 06	Nassau	12 442	4 479	-	479	-	74	553	5 032
141 000 07	Nastätten	16 901	6 084	-	651	82	148	881	6 965
141 000 08	Loreley	10 640	3 830	-	545	24	120	689	4 519

Schlüsselzuweisungen B und ihre Berechnungsgrundlagen sowie
Investitionsschlüsselzuweisungen der verbandsfreien Gemeinden und Verbandsgemeinden 2005

26

Gem.- Schl.- Nr.	Verbandsfreie Gemeinde Verbandsgemeinde	Bedarfs- mess- zahl	Finanzkraftmesszahl				Schlüsselzuwei- sung B		Schlüssel- zuweisung B	Investi- tions- schlüssel- zuweisung nach § 10 LFAG	
			insgesamt		Steuer- kraft- mess- zahl	Schlüs- sel- zuwei- sung A	nach § 9	nach § 9			
							Abs. 2 Nr. 2 LFAG	Abs. 2 Nr. 1 LFAG			
		1 000 EUR	EUR je Einwohner	1 000 EUR					EUR je Einwohner	1 000 EUR	
137 000 00	LK Mayen-Koblenz	67 672	43 263	202,18	41 938	1 324	12 204	2 090	14 295	66,80	661
	Verbandsfreie Gemeinden										
137 003 00	Andernach, St	9 605	7 066	240,09	7 066	-	1 269	293	1 563	53,09	94
137 203 00	Bendorf, St	5 536	2 794	162,49	2 794	-	1 371	167	1 538	89,41	54
137 068 00	Mayen, St	7 127	5 919	304,77	5 919	-	604	194	798	41,06	70
	Verbandsgemeinden										
137 000 01	Pellenz	5 146	3 850	232,98	3 850	-	648	160	809	48,93	50
137 000 02	Maifeld	7 519	4 375	179,68	3 870	505	1 572	236	1 808	74,26	73
137 000 03	Vordereifel	4 965	2 738	157,89	2 326	413	1 113	168	1 282	73,92	48
137 000 04	Mendig	4 182	2 023	148,04	1 931	92	1 080	133	1 212	88,72	41
137 000 05	Rhens	2 713	1 693	190,96	1 685	8	510	86	596	67,24	26
137 000 06	Untermosel	6 009	3 096	161,62	2 892	204	1 456	186	1 642	85,72	59
137 000 07	Vallendar	4 960	3 049	194,64	3 025	24	956	152	1 108	70,72	48
137 000 08	Weißenthurm	9 911	6 659	205,74	6 580	79	1 626	314	1 940	59,95	97
138 000 00	LK Neuwied	59 009	39 834	214,13	39 161	673	9 619	1 824	11 443	61,51	544
	Verbandsfreie Gemeinde										
138 045 00	Neuwied, St	21 653	12 868	192,24	12 868	-	4 393	667	5 060	75,59	211
	Verbandsgemeinden										
138 000 01	Asbach	6 980	7 045	311,70	7 045	-	-	219	219	9,71	36
138 000 02	Bad Hönningen	3 735	2 286	189,27	2 251	35	724	117	841	69,66	36
138 000 03	Dierdorf	3 564	2 078	185,05	2 035	43	743	109	852	75,84	35
138 000 04	Linz am Rhein	6 301	5 298	280,38	5 274	24	502	183	685	36,25	62
138 000 05	Pudersbach	4 748	2 553	167,92	2 146	407	1 098	148	1 245	81,92	46
138 000 06	Rengsdorf	5 075	3 528	212,74	3 481	47	774	161	935	56,37	50
138 000 07	Unkel	4 051	2 731	208,10	2 729	2	660	127	787	60,00	40
138 000 08	Waldbreitbach	2 902	1 448	154,44	1 333	115	727	91	818	87,27	28
140 000 00	LK Rhein-Hunsrück-Kreis	34 661	20 850	195,79	19 446	1 404	6 906	1 034	7 940	74,56	338
	Verbandsfreie Gemeinde										
140 501 00	Boppard, St	5 284	3 228	198,59	3 228	-	1 028	158	1 186	72,94	52
	Verbandsgemeinden										
140 000 02	Emmelshausen	4 722	2 696	178,75	2 523	173	1 013	146	1 159	76,86	46
140 000 03	Kastellaun	5 124	2 691	175,48	2 440	250	1 217	149	1 366	89,07	50
140 000 04	Kirchberg (Hunsrück)	6 675	3 703	177,01	3 231	472	1 486	203	1 689	80,75	65
140 000 05	Rheinböllen	3 275	2 516	245,48	2 423	93	379	100	479	46,73	32
140 000 06	Sankt Goar-Oberwesel	3 319	2 079	210,74	1 999	80	620	96	715	72,50	32
140 000 07	Simmern/Hunsrück	6 263	3 937	209,57	3 602	335	1 163	182	1 345	71,62	61
141 000 00	LK Rhein-Lahn-Kreis	41 088	24 997	193,47	23 465	1 533	8 045	1 259	9 305	72,01	401
	Verbandsfreie Gemeinde										
141 075 00	Lahnstein, St	5 909	5 258	283,51	5 258	-	326	185	511	27,53	58
	Verbandsgemeinden										
141 000 01	Bad Ems	5 642	2 791	159,97	2 717	74	1 426	169	1 595	91,43	55
141 000 02	Braubach	2 451	1 227	155,10	1 142	86	612	77	689	87,03	24
141 000 03	Diez	8 313	5 229	201,85	4 973	256	1 542	252	1 793	69,22	81
141 000 04	Hahnstätten	3 052	1 904	194,75	1 790	114	574	95	669	68,43	30
141 000 05	Katzenelnbogen	3 037	1 432	148,56	1 016	416	803	94	896	93,00	30
141 000 06	Nassau	3 865	2 225	178,84	2 019	206	820	121	941	75,59	38
141 000 07	Nastätten	5 349	2 992	177,00	2 797	194	1 179	164	1 343	79,46	52
141 000 08	Loreley	3 471	1 940	182,34	1 753	187	765	103	869	81,63	34

Schlüsselzuweisungen B und ihre Berechnungsgrundlagen sowie
Investitionsschlüsselzuweisungen der verbandsfreien Gemeinden und Verbandsgemeinden 2005

Gem.- Schl.- Nr.	Verbandsfreie Gemeinde Verbandsgemeinde	Ein- wohner am 30.06.2004	Haupt- ansatz	Leistungsansätze					
				Ansatz für Zivil- angehörige der aus- ländischen Statio- nierungs- streitkräfte	Ansatz für zen- trale Orte	Schul- ansatz	Flä- chen- ansatz	Summe der Leis- tungs- ansätze	Gesamt- ansatz
143 000 00	LK Westerwaldkreis	206 101	74 196	-	10 207	596	280	11 083	85 279
	Verbandsgemeinden								
143 000 01	Bad Marienberg (Ww.)	20 364	7 331	-	784	20	-	804	8 135
143 000 02	Hachenburg	24 747	8 909	-	1 425	91	106	1 622	10 531
143 000 03	Höhr-Grenzhausen	14 243	5 127	-	709	-	-	709	5 836
143 000 04	Montabaur	39 464	14 207	-	2 232	119	-	2 351	16 558
143 000 05	Ransbach-Baumbach	14 706	5 294	-	566	80	-	646	5 940
143 000 06	Rennerod	17 449	6 282	-	672	17	96	785	7 067
143 000 07	Selters (Westerwald)	16 829	6 058	-	648	89	58	795	6 853
143 000 08	Wallmerod	14 960	5 386	-	576	71	20	667	6 053
143 000 09	Westerburg	23 970	8 629	-	1 403	23	-	1 426	10 055
143 000 10	Wirges	19 369	6 973	-	1 192	86	-	1 278	8 251
231 000 00	LK Bernkastel-Wittlich	116 157	41 817	476	5 544	241	1 306	7 567	49 384
	Verbandsfreie Gemeinden								
231 502 00	Morbach	11 166	4 020	3	430	-	136	569	4 589
231 134 00	Wittlich, St	18 037	6 493	8	1 815	48	-	1 871	8 364
	Verbandsgemeinden								
231 000 01	Bernkastel-Kues	23 942	8 619	-	1 185	-	182	1 367	9 986
231 000 02	Kröv-Bausendorf	9 338	3 362	2	360	19	142	523	3 885
231 000 03	Manderscheid	8 212	2 956	27	316	36	246	625	3 581
231 000 05	Neumagen-Dhron	6 157	2 217	-	237	-	44	281	2 498
231 000 06	Thalfang am Erbeskopf	7 657	2 757	-	295	38	216	549	3 306
231 000 07	Traben-Trarbach	9 731	3 503	1	599	-	82	682	4 185
231 000 08	Wittlich-Land	21 917	7 890	435	307	100	258	1 100	8 990
232 000 00	LK Bitburg-Prüm	97 530	35 112	2 349	4 829	88	2 342	9 608	44 720
	Verbandsfreie Gemeinde								
232 018 00	Bitburg, St	13 308	4 791	662	1 823	-	-	2 485	7 276
	Verbandsgemeinden								
232 000 01	Arzfeld	9 835	3 541	3	379	-	436	818	4 359
232 000 02	Bitburg-Land	17 269	6 217	373	-	-	384	757	6 974
232 000 03	Irrel	8 736	3 145	11	336	42	142	531	3 676
232 000 04	Kyllburg	8 407	3 027	276	324	-	226	826	3 853
232 000 05	Neuerburg	9 809	3 531	6	452	-	396	854	4 385
232 000 06	Prüm	22 278	8 020	6	1 211	46	714	1 977	9 997
232 000 07	Speicher	7 888	2 840	1 012	304	-	44	1 360	4 200
233 000 00	LK Daun	64 805	23 330	-	3 207	181	1 192	4 580	27 910
	Verbandsgemeinden								
233 000 01	Daun	24 177	8 704	-	1 280	36	396	1 712	10 416
233 000 02	Gerolstein	14 700	5 292	-	929	44	234	1 207	6 499
233 000 03	Hillesheim	9 122	3 284	-	351	-	170	521	3 805
233 000 04	Kelberg	7 587	2 731	-	292	39	206	537	3 268
233 000 05	Obere Kyll	9 219	3 319	-	355	62	186	603	3 922
235 000 00	LK Trier-Saarburg	140 446	50 560	265	5 622	176	852	6 915	57 475
	Verbandsgemeinden								
235 000 01	Hermeskeil	15 262	5 494	-	1 023	29	142	1 194	6 688
235 000 02	Kell am See	10 001	3 600	-	385	59	224	668	4 268
235 000 03	Konz	30 449	10 962	-	1 496	17	-	1 513	12 475
235 000 04	Ruwer	17 616	6 342	-	678	51	82	811	7 153
235 000 05	Saarburg	21 020	7 567	215	1 090	-	194	1 499	9 066
235 000 06	Schweich an der Römischen Weinstraße	24 681	8 885	7	950	20	68	1 045	9 930
235 000 07	Trier-Land	21 417	7 710	43	-	-	142	185	7 895

Schlüsselzuweisungen B und ihre Berechnungsgrundlagen sowie
Investitionsschlüsselzuweisungen der verbandsfreien Gemeinden und Verbandsgemeinden 2005

26

Gem.- Schl.- Nr.	Verbandsfreie Gemeinde Verbandsgemeinde	Bedarfs- mess- zahl	Finanzkraftmesszahl				Schlüsselzuwei- sung B		Schlüssel- zuweisung B	Investi- schlüssel- zuweisung nach § 10 LFAG	
			insgesamt		Steuer- kraft- mess- zahl	Schlüs- sel- zuwei- sung A	nach § 9 Abs. 2 Nr. 2 LFAG	nach § 9 Abs. 2 Nr. 1 LFAG			
							1 000 EUR	EUR je Einwohner			1 000 EUR
143 000 00	LK Westerwaldkreis	65 494	43 244	209,82	40 546	2 697	11 125	2 001	13 127	63,69	640
	Verbandsgemeinden										
143 000 01	Bad Marienberg (Ww.)	6 248	4 320	212,16	4 141	179	964	198	1 161	57,03	61
143 000 02	Hachenburg	8 088	4 511	182,28	3 848	662	1 788	240	2 029	81,98	79
143 000 03	Höhr-Grenzhausen	4 482	2 624	184,24	2 623	1	929	138	1 067	74,93	44
143 000 04	Montabaur	12 717	9 396	238,10	9 245	151	1 660	383	2 043	51,78	124
143 000 05	Ransbach-Baumbach	4 562	3 835	260,76	3 752	82	364	143	506	34,43	45
143 000 06	Rennerod	5 427	3 572	204,73	3 055	517	928	169	1 097	62,87	53
143 000 07	Selters (Westerwald)	5 263	4 293	255,12	3 972	322	485	163	648	38,52	51
143 000 08	Wallmerod	4 649	2 660	177,78	2 517	142	995	145	1 140	76,19	45
143 000 09	Westerburg	7 722	3 966	165,44	3 371	594	1 878	233	2 111	88,07	75
143 000 10	Wirges	6 337	4 067	209,95	4 021	46	1 135	188	1 323	68,31	62
231 000 00	LK Bernkastel-Wittlich	37 927	22 335	192,28	19 921	2 414	7 796	1 128	8 924	76,83	370
	Verbandsfreie Gemeinden										
231 502 00	Morbach	3 524	3 275	293,26	3 275	-	125	108	233	20,90	34
231 134 00	Wittlich, St	6 424	4 498	249,37	4 498	-	963	175	1 138	63,09	63
	Verbandsgemeinden										
231 000 01	Bernkastel-Kues	7 669	4 206	175,67	3 678	528	1 732	232	1 964	82,04	75
231 000 02	Kröv-Bausendorf	2 984	1 382	148,04	1 033	350	801	91	891	95,45	29
231 000 03	Manderscheid	2 750	1 345	163,81	1 053	292	702	80	782	95,25	27
231 000 05	Neumagen-Dhron	1 918	911	148,04	691	221	503	60	563	91,49	19
231 000 06	Thalfang am Erbeskopf	2 539	1 193	155,82	905	288	673	74	747	97,60	25
231 000 07	Traben-Trarbach	3 214	1 998	205,36	1 832	166	608	94	702	72,18	31
231 000 08	Wittlich-Land	6 904	3 526	160,87	2 957	569	1 689	213	1 902	86,78	67
232 000 00	LK Bitburg-Prüm	34 345	18 786	192,62	15 219	3 567	7 780	947	8 727	89,48	335
	Verbandsfreie Gemeinde										
232 018 00	Bitburg, St	5 588	4 157	312,37	4 157	-	715	129	845	63,47	55
	Verbandsgemeinden										
232 000 01	Arzfeld	3 348	1 600	162,64	1 104	496	874	95	970	98,59	33
232 000 02	Bitburg-Land	5 356	2 586	149,74	1 726	860	1 385	168	1 553	89,92	52
232 000 03	Irrel	2 823	1 378	157,71	958	419	723	85	808	92,44	28
232 000 04	Kyllburg	2 959	1 324	157,51	974	351	817	82	899	106,95	29
232 000 05	Neuerburg	3 368	1 466	149,46	933	533	951	95	1 046	106,64	33
232 000 06	Prüm	7 678	5 085	228,27	4 402	683	1 296	216	1 512	67,89	75
232 000 07	Speicher	3 226	1 190	150,87	965	225	1 018	77	1 094	138,74	32
233 000 00	LK Daun	21 435	13 088	201,95	11 604	1 483	4 174	629	4 803	74,11	209
	Verbandsgemeinden										
233 000 01	Daun	7 999	4 163	172,18	3 549	613	1 918	235	2 153	89,05	78
233 000 02	Gerolstein	4 991	4 501	306,17	4 297	203	245	143	388	26,39	49
233 000 03	Hillesheim	2 922	1 522	166,89	1 326	197	700	89	788	86,44	29
233 000 04	Kelberg	2 510	1 477	194,67	1 275	202	516	74	590	77,78	25
233 000 05	Obere Kyll	3 012	1 425	154,53	1 157	268	794	90	883	95,81	29
235 000 00	LK Trier-Saarburg	44 141	23 110	164,54	19 522	3 587	10 516	1 364	11 879	84,58	431
	Verbandsgemeinden										
235 000 01	Hermeskeil	5 136	2 510	164,43	2 185	325	1 313	148	1 462	95,77	50
235 000 02	Kell am See	3 278	1 499	149,91	1 228	271	889	97	986	98,63	32
235 000 03	Konz	9 581	5 105	167,66	4 554	551	2 238	296	2 533	83,20	94
235 000 04	Ruwer	5 494	2 625	149,04	2 039	586	1 434	171	1 605	91,12	54
235 000 05	Saarburg	6 963	3 174	151,02	2 499	675	1 894	204	2 098	99,82	68
235 000 06	Schweich an der Römischen Weinstraße	7 626	4 400	178,26	3 917	482	1 613	240	1 853	75,07	74
235 000 07	Trier-Land	6 063	3 796	177,23	3 100	696	1 134	208	1 342	62,65	59

Schlüsselzuweisungen B und ihre Berechnungsgrundlagen sowie
Investitionsschlüsselzuweisungen der verbandsfreien Gemeinden und Verbandsgemeinden 2005

Gem.- Schl.- Nr.	Verbandsfreie Gemeinde Verbandsgemeinde	Ein- wohner am 30.06.2004	Haupt- ansatz	Leistungsansätze					
				Ansatz für Zivil- angehörige der aus- ländischen Statio- nierungs- streitkräfte	Ansatz für zen- trale Orte	Schul- ansatz	Flä- chen- ansatz	Summe der Leis- tungs- ansätze	Gesamt- ansatz
331 000 00	LK Alzey-Worms	126 991	45 717	44	5 665	187	156	6 052	51 769
	Verbandsfreie Gemeinden								
331 003 00	Alzey, St	18 112	6 520	-	1 990	-	-	1 990	8 510
331 055 00	Osthofen, St	8 920	3 211	2	343	-	-	345	3 556
	Verbandsgemeinden								
331 000 01	Alzey-Land	24 350	8 766	4	421	-	110	535	9 301
331 000 02	Eich	12 821	4 616	5	494	59	12	570	5 186
331 000 03	Monsheim	10 502	3 781	4	404	-	-	408	4 189
331 000 04	Westhofen	12 205	4 394	2	470	45	26	543	4 937
331 000 05	Wöllstein	11 914	4 289	8	459	83	8	558	4 847
331 000 06	Wörrstadt	28 167	10 140	19	1 084	-	-	1 103	11 243
332 000 00	LK Bad Dürkheim	135 139	48 650	12	6 487	224	162	6 885	55 535
	Verbandsfreie Gemeinden								
332 002 00	Bad Dürkheim, St	18 683	6 726	6	1 205	-	24	1 235	7 961
332 024 00	Grünstadt, St	13 428	4 834	2	1 800	-	-	1 802	6 636
332 025 00	Haßloch	20 634	7 428	-	1 099	-	-	1 099	8 527
	Verbandsgemeinden								
332 000 01	Deidesheim	11 921	4 292	-	459	40	-	499	4 791
332 000 02	Freinsheim	15 442	5 559	-	595	57	-	652	6 211
332 000 03	Grünstadt-Land	20 506	7 382	-	-	-	10	10	7 392
332 000 04	Hettenleidelheim	10 946	3 941	4	421	18	-	443	4 384
332 000 05	Lambrecht (Pfalz)	13 495	4 858	-	520	80	128	728	5 586
332 000 06	Wachenheim an der Weinstraße	10 084	3 630	-	388	29	-	417	4 047
333 000 00	LK Donnersbergkreis	79 437	28 597	1 148	3 932	406	528	6 014	34 611
	Verbandsgemeinden								
333 000 01	Alsenz-Obermoschel	7 345	2 644	5	283	30	136	454	3 098
333 000 02	Eisenberg (Pfalz)	13 923	5 012	7	536	27	-	570	5 582
333 000 03	Göllheim	12 185	4 387	5	469	93	40	607	4 994
333 000 04	Kirchheimbolanden	19 793	7 125	-	1 267	96	102	1 465	8 590
333 000 05	Rockenhausen	12 153	4 375	30	837	99	164	1 130	5 505
333 000 06	Winnweiler	14 038	5 054	1 101	540	61	86	1 788	6 842
334 000 00	LK Germersheim	125 033	45 013	1	6 190	276	90	6 557	51 570
	Verbandsfreie Gemeinden								
334 007 00	Germersheim, St	20 327	7 318	1	1 497	-	-	1 498	8 816
334 501 00	Wörth am Rhein, St	17 847	6 425	-	1 137	111	90	1 338	7 763
	Verbandsgemeinden								
334 000 01	Bellheim	13 556	4 880	-	522	-	-	522	5 402
334 000 02	Hagenbach	10 881	3 917	-	419	-	-	419	4 336
334 000 03	Jockgrim	15 885	5 719	-	611	-	-	611	6 330
334 000 04	Kandel	15 525	5 589	-	810	-	-	810	6 399
334 000 05	Lingenfeld	16 066	5 784	-	619	65	-	684	6 468
334 000 06	Rülzheim	14 946	5 381	-	575	100	-	675	6 056
335 000 00	LK Kaiserslautern	109 950	39 581	7 136	4 732	486	262	12 616	52 197
	Verbandsgemeinden								
335 000 01	Bruchmühlbach-Miesau	10 864	3 911	284	418	48	14	764	4 675
335 000 02	Enkenbach-Alsenborn	12 885	4 639	232	496	120	4	852	5 491
335 000 03	Hochspeyer	7 145	2 572	54	275	-	88	417	2 989
335 000 04	Kaiserslautern-Süd	11 164	4 019	415	430	55	80	980	4 999
335 000 05	Landstuhl	16 319	5 875	971	1 128	23	-	2 122	7 997
335 000 06	Otterbach	9 618	3 462	141	370	56	2	569	4 031
335 000 07	Otterberg	9 465	3 407	116	364	57	60	597	4 004
335 000 08	Ramstein-Miesenbach	18 254	6 571	3 917	703	83	8	4 711	11 282
335 000 09	Weilerbach	14 236	5 125	1 006	548	44	6	1 604	6 729

Schlüsselzuweisungen B und ihre Berechnungsgrundlagen sowie
Investitionsschlüsselzuweisungen der verbandsfreien Gemeinden und Verbandsgemeinden 2005

26

Gem.- Schl.- Nr.	Verbandsfreie Gemeinde Verbandsgemeinde	Bedarfs- mess- zahl	Finanzkraftmesszahl				Schlüsselzuwei- sung B		Schlüssel- zuweisung B	Investi- tions- schlüssel- zuweisung nach § 10 LFAG	
			insgesamt		Steuer- kraft- mess- zahl	Schlüs- sel- zuwei- sung A	nach § 9	nach § 9			
							Abs. 2 Nr. 2 LFAG	Abs. 2 Nr. 1 LFAG			
		1 000 EUR	EUR je Einwohner	1 000 EUR					EUR je Einwohner	1 000 EUR	
331 000 00	LK Alzey-Worms	39 759	21 969	173,00	21 305	664	8 895	1 233	10 128	79,75	388
Verbandsfreie Gemeinden											
331 003 00	Alzey, St	6 536	3 443	190,10	3 443	-	1 546	176	1 722	95,08	64
331 055 00	Osthofen, St	2 731	1 442	161,70	1 442	-	644	87	731	81,94	27
Verbandsgemeinden											
331 000 01	Alzey-Land	7 143	4 267	175,25	4 023	244	1 438	236	1 674	68,76	70
331 000 02	Eich	3 983	2 059	160,59	1 949	110	962	124	1 086	84,74	39
331 000 03	Monsheim	3 217	2 039	194,13	2 039	-	589	102	691	65,81	31
331 000 04	Westhofen	3 792	1 924	157,68	1 808	116	934	119	1 052	86,20	37
331 000 05	Wöllstein	3 722	1 854	155,60	1 733	120	934	116	1 050	88,13	36
331 000 06	Wörrstadt	8 635	4 940	175,39	4 867	73	1 847	274	2 121	75,29	84
332 000 00	LK Bad Dürkheim	42 651	26 652	197,22	26 324	328	8 000	1 312	9 312	68,91	417
Verbandsfreie Gemeinden											
332 002 00	Bad Dürkheim, St	6 114	4 441	237,71	4 441	-	836	181	1 018	54,48	60
332 024 00	Grünstadt, St	5 096	3 364	250,55	3 364	-	866	130	996	74,20	50
332 025 00	Haßloch	6 549	3 391	164,35	3 391	-	1 579	200	1 779	86,22	64
Verbandsgemeinden											
332 000 01	Deidesheim	3 679	2 303	193,20	2 303	-	688	116	804	67,44	36
332 000 02	Freinsheim	4 770	2 993	193,81	2 993	-	889	150	1 039	67,26	47
332 000 03	Grünstadt-Land	5 677	4 237	206,62	4 202	35	720	199	919	44,82	55
332 000 04	Hettenleidelheim	3 367	1 844	168,50	1 758	87	761	106	868	79,26	33
332 000 05	Lambrecht (Pfalz)	4 290	2 059	152,54	1 852	206	1 116	131	1 247	92,39	42
332 000 06	Wachenheim an der Weinstraße	3 108	2 019	200,22	2 019	-	545	98	642	63,71	30
333 000 00	LK Donnersbergkreis	26 581	13 140	165,41	12 076	1 064	6 721	771	7 492	94,31	260
Verbandsgemeinden											
333 000 01	Alsenz-Obermoschel	2 379	1 087	148,04	849	238	646	71	717	97,66	23
333 000 02	Eisenberg (Pfalz)	4 287	2 102	151,01	2 046	57	1 092	135	1 227	88,16	42
333 000 03	Göllheim	3 835	1 814	148,91	1 688	126	1 010	118	1 129	92,64	37
333 000 04	Kirchheimbolanden	6 597	4 103	207,28	3 851	252	1 247	192	1 439	72,72	64
333 000 05	Rockenhausen	4 228	1 900	156,35	1 669	231	1 164	118	1 282	105,48	41
333 000 06	Winnweiler	5 255	2 133	151,91	1 974	159	1 561	136	1 697	120,91	51
334 000 00	LK Germersheim	39 606	26 887	215,04	26 620	267	7 404	1 214	8 618	68,92	329
Verbandsfreie Gemeinden											
334 007 00	Germersheim, St	6 771	4 187	206,00	4 187	-	1 292	197	1 489	73,25	66
334 501 00	Wörth am Rhein, St	5 962	8 050	451,08	8 050	-	-	173	173	9,71	-
Verbandsgemeinden											
334 000 01	Bellheim	4 149	2 065	152,30	2 003	62	1 042	132	1 174	86,58	41
334 000 02	Hagenbach	3 330	1 859	170,89	1 848	12	735	106	841	77,28	33
334 000 03	Jockgrim	4 861	2 603	163,89	2 603	-	1 129	154	1 283	80,78	47
334 000 04	Kandel	4 914	3 224	207,64	3 162	62	845	151	996	64,17	48
334 000 05	Lingenfeld	4 967	2 512	156,35	2 404	108	1 228	156	1 384	86,13	49
334 000 06	Rülzheim	4 651	2 386	159,64	2 362	24	1 133	145	1 278	85,48	45
335 000 00	LK Kaiserslautern	40 087	18 905	171,94	17 977	928	10 591	1 068	11 659	106,04	391
Verbandsgemeinden											
335 000 01	Bruchmühlbach-Miesau	3 590	1 646	151,54	1 557	89	972	105	1 078	99,18	35
335 000 02	Enkenbach-Alsenborn	4 217	2 179	169,11	2 171	8	1 019	125	1 144	88,80	41
335 000 03	Hochspeyer	2 296	1 099	153,86	949	150	598	69	667	93,42	22
335 000 04	Kaiserslautern-Süd	3 839	1 766	158,22	1 705	61	1 036	108	1 145	102,55	37
335 000 05	Landstuhl	6 142	3 413	209,12	3 351	62	1 365	158	1 523	93,33	60
335 000 06	Otterbach	3 096	1 437	149,44	1 318	120	829	93	923	95,93	30
335 000 07	Otterberg	3 075	1 478	156,17	1 361	117	798	92	890	94,07	30
335 000 08	Ramstein-Miesenbach	8 665	3 336	182,74	3 122	213	2 664	177	2 842	155,67	85
335 000 09	Weilerbach	5 168	2 550	179,16	2 443	108	1 309	138	1 447	101,64	50

Schlüsselzuweisungen B und ihre Berechnungsgrundlagen sowie
Investitionsschlüsselzuweisungen der verbandsfreien Gemeinden und Verbandsgemeinden 2005

Gem.- Schl.- Nr.	Verbandsfreie Gemeinde Verbandsgemeinde	Ein- wohner am 30.06.2004	Haupt- ansatz	Leistungsansätze					
				Ansatz für Zivil- angehörige der aus- ländischen Statio- nierungs- streitkräfte	Ansatz für zen- trale Orte	Schul- ansatz	Flä- chen- ansatz	Summe der Leis- tungs- ansätze	Gesamt- ansatz
336 000 00	LK Kusel	78 064	28 103	675	3 864	219	442	5 200	33 303
	Verbandsgemeinden								
336 000 01	Altenglan	10 947	3 941	152	421	68	56	697	4 638
336 000 02	Glan-Münchweiler	10 029	3 610	154	386	45	58	643	4 253
336 000 03	Kusel	14 313	5 153	90	1 153	-	58	1 301	6 454
336 000 04	Lauterecken	12 014	4 325	13	720	-	152	885	5 210
336 000 05	Schönenberg-Kübelberg	13 146	4 733	154	506	-	-	660	5 393
336 000 06	Waldmohr	8 468	3 048	57	326	50	-	433	3 481
336 000 07	Wolfstein	9 147	3 293	55	352	56	118	581	3 874
337 000 00	LK Südliche Weinstraße	110 228	39 682	-	4 684	8	274	4 966	44 648
	Verbandsgemeinden								
337 000 01	Annweiler am Trifels	17 445	6 280	-	828	-	90	918	7 198
337 000 02	Bad Bergzabern	24 322	8 756	-	1 204	-	92	1 296	10 052
337 000 03	Edenkoben	19 686	7 087	-	877	-	48	925	8 012
337 000 04	Herxheim	14 882	5 358	-	795	-	-	795	6 153
337 000 05	Landau-Land	14 212	5 116	-	223	-	42	265	5 381
337 000 06	Maikammer	8 061	2 902	-	310	8	2	320	3 222
337 000 07	Offenbach an der Queich	11 620	4 183	-	447	-	-	447	4 630
338 000 00	LK Rhein-Pfalz-Kreis	148 407	53 426	1	6 013	219	-	6 233	59 659
	Verbandsfreie Gemeinden								
338 001 00	Altrip	7 803	2 809	-	300	-	-	300	3 109
338 004 00	Bobenheim-Roxheim	10 109	3 639	-	389	68	-	457	4 096
338 005 00	Böhl-Iggelheim	10 651	3 834	-	410	59	-	469	4 303
338 016 00	Lambsheim	6 082	2 190	-	234	-	-	234	2 424
338 017 00	Limburgerhof	10 772	3 878	-	415	-	-	415	4 293
338 019 00	Mutterstadt	12 424	4 473	-	478	-	-	478	4 951
338 020 00	Neuhofen	7 281	2 621	-	280	-	-	280	2 901
338 023 00	Römerberg	9 196	3 311	-	354	45	-	399	3 710
338 025 00	Schifferstadt, St	19 207	6 915	-	1 040	-	-	1 040	7 955
	Verbandsgemeinden								
338 000 01	Dannstadt-Schauernheim	13 120	4 723	-	505	-	-	505	5 228
338 000 02	Dudenhofen	11 112	4 000	1	428	47	-	476	4 476
338 000 03	Heßheim	9 404	3 385	-	362	-	-	362	3 747
338 000 04	Maxdorf	12 715	4 577	-	490	-	-	490	5 067
338 000 05	Waldsee	8 531	3 071	-	328	-	-	328	3 399
339 000 00	LK Mainz-Bingen	198 905	71 607	152	9 045	275	108	9 580	81 187
	Verbandsfreie Gemeinden								
339 005 00	Bingen am Rhein, St	24 688	8 888	2	1 888	-	-	1 890	10 778
339 009 00	Budenheim	8 404	3 025	-	324	-	-	324	3 349
339 030 00	Ingelheim am Rhein, St	25 069	9 025	-	1 416	-	-	1 416	10 441
	Verbandsgemeinden								
339 000 01	Rhein-Nahe	15 285	5 503	-	238	-	82	320	5 823
339 000 02	Bodenheim	17 835	6 421	-	687	63	-	750	7 171
339 000 03	Gau-Algesheim	15 966	5 748	11	615	46	-	672	6 420
339 000 04	Guntersblum	9 524	3 429	8	367	-	26	401	3 830
339 000 05	Heidesheim am Rhein	9 478	3 412	26	365	-	-	391	3 803
339 000 06	Nieder-Olm	29 751	10 710	13	1 273	93	-	1 379	12 089
339 000 07	Nierstein-Oppenheim	29 473	10 610	92	1 355	-	-	1 447	12 057
339 000 08	Sprendlingen-Gensingen	13 432	4 836	-	517	73	-	590	5 426
340 000 00	LK Südwestpfalz	104 536	37 632	437	4 303	417	896	6 053	43 685
	Verbandsgemeinden								
340 000 01	Dahner Felsenland	16 018	5 766	-	896	-	276	1 172	6 938
340 000 02	Hauenstein	9 370	3 373	-	361	45	130	536	3 909
340 000 03	Pirmasens-Land	13 461	4 846	22	518	32	156	728	5 574
340 000 04	Rodalben	15 656	5 636	49	603	75	96	823	6 459
340 000 05	Thaleischweiler-Fröschen	11 465	4 127	16	441	135	16	608	4 735
340 000 06	Waldfischbach-Burgalben	13 255	4 772	191	510	-	60	761	5 533
340 000 07	Wallhalben	7 844	2 824	116	302	44	82	544	3 368
340 000 08	Zweibrücken-Land	17 467	6 288	43	672	86	80	881	7 169
	Insgesamt	3 061 474	1 102 129	14 380	144 246	7 161	13 760	179 547	1 281 676

Schlüsselzuweisungen B und ihre Berechnungsgrundlagen sowie
Investitionsschlüsselzuweisungen der verbandsfreien Gemeinden und Verbandsgemeinden 2005

26

Gem.- Schl.- Nr.	Verbandsfreie Gemeinde Verbandsgemeinde	Bedarfs- mess- zahl	Finanzkraftmesszahl				Schlüsselzuwei- sung B		Schlüssel- zuweisung B	Investi- tions- schlüssel- zuweisung nach § 10 LFAG	
			insgesamt		Steuer- kraft- mess- zahl	Schlüs- sel- zuwei- sung A	nach § 9	nach § 9			
							Abs. 2 Nr. 2 LFAG	Abs. 2 Nr. 1 LFAG			
		1 000 EUR	EUR je Einwohner	1 000 EUR					EUR je Einwohner	1 000 EUR	
336 000 00	LK Kusel	25 577	14 169	181,50	12 227	1 942	5 704	758	6 462	82,78	250
Verbandsgemeinden											
336 000 01	Altenglan	3 562	1 675	152,99	1 412	263	944	106	1 050	95,91	35
336 000 02	Glan-Münchweiler	3 266	1 611	160,61	1 308	303	828	97	925	92,25	32
336 000 03	Kusel	4 957	2 493	174,16	2 148	344	1 232	139	1 371	95,78	48
336 000 04	Lauterecken	4 001	1 932	160,80	1 495	437	1 035	117	1 151	95,84	39
336 000 05	Schönenberg-Kübelberg	4 142	1 946	148,04	1 616	330	1 098	128	1 225	93,22	40
336 000 06	Waldmohr	2 673	2 668	315,12	2 560	109	2	82	85	10,00	26
336 000 07	Wolfstein	2 975	1 844	201,63	1 689	155	565	89	654	71,53	29
337 000 00	LK Südliche Weinstraße	34 290	21 396	194,11	20 781	615	6 447	1 070	7 517	68,20	335
Verbandsgemeinden											
337 000 01	Annweiler am Trifels	5 528	3 359	192,52	3 096	262	1 085	169	1 254	71,89	54
337 000 02	Bad Bergzabern	7 720	4 389	180,44	4 131	257	1 666	236	1 902	78,19	75
337 000 03	Edenkoben	6 153	3 575	181,62	3 516	59	1 289	191	1 480	75,18	60
337 000 04	Herxheim	4 726	3 250	218,40	3 247	3	738	145	882	59,27	46
337 000 05	Landau-Land	4 133	2 376	167,17	2 344	32	878	138	1 016	71,51	40
337 000 06	Maikammer	2 474	1 515	187,93	1 515	-	480	78	558	69,23	24
337 000 07	Offenbach an der Queich	3 556	2 932	252,35	2 932	-	312	113	425	36,54	35
338 000 00	LK Rhein-Pfalz-Kreis	45 818	29 689	200,05	29 647	42	8 065	1 441	9 506	64,05	447
Verbandsfreie Gemeinden											
338 001 00	Altrip	2 388	1 456	186,62	1 456	-	466	76	542	69,40	23
338 004 00	Bobenheim-Roxheim	3 146	2 036	201,37	2 036	-	555	98	653	64,62	31
338 005 00	Böhl-Iggelheim	3 305	2 045	192,04	2 045	-	630	103	733	68,83	32
338 016 00	Lambsheim	1 862	1 031	169,45	1 031	-	416	59	475	78,03	18
338 017 00	Limburgerhof	3 297	2 610	242,25	2 610	-	344	105	448	41,62	32
338 019 00	Mutterstadt	3 802	2 799	225,30	2 799	-	502	121	622	50,08	37
338 020 00	Neuhofen	2 228	1 715	235,60	1 715	-	256	71	327	44,91	22
338 023 00	Römerberg	2 849	1 612	175,26	1 612	-	619	89	708	77,00	28
338 025 00	Schifferstadt, St	6 109	3 551	184,89	3 551	-	1 279	186	1 466	76,31	60
Verbandsgemeinden											
338 000 01	Dannstadt-Schauernheim	4 015	2 614	199,27	2 614	-	700	127	828	63,09	39
338 000 02	Dudenhofen	3 438	2 394	215,47	2 384	10	522	108	630	56,65	34
338 000 03	Heßheim	2 878	1 622	172,52	1 591	32	628	91	719	76,45	28
338 000 04	Maxdorf	3 891	2 577	202,65	2 577	-	657	123	781	61,41	38
338 000 05	Waldsee	2 610	1 626	190,62	1 626	-	492	83	575	67,40	25
339 000 00	LK Mainz-Bingen	62 352	52 225	262,56	51 897	328	10 452	1 944	12 397	62,32	531
Verbandsfreie Gemeinden											
339 005 00	Bingen am Rhein, St	8 278	5 104	206,73	5 104	-	1 587	246	1 833	74,25	81
339 009 00	Budenheim	2 572	2 289	272,35	2 289	-	142	82	223	26,56	25
339 030 00	Ingelheim am Rhein, St	8 019	18 797	749,79	18 797	-	-	250	250	9,97	-
Verbandsgemeinden											
339 000 01	Rhein-Nahe	4 472	2 357	154,19	2 240	117	1 058	148	1 206	78,90	44
339 000 02	Bodenheim	5 507	4 253	238,48	4 253	-	627	173	800	44,87	54
339 000 03	Gau-Algesheim	4 931	2 800	175,40	2 795	5	1 065	155	1 220	76,42	48
339 000 04	Guntersblum	2 941	1 451	152,35	1 389	62	745	92	838	87,96	29
339 000 05	Heidesheim am Rhein	2 921	1 679	177,16	1 679	-	621	92	713	75,21	29
339 000 06	Nieder-Olm	9 284	6 148	206,64	6 129	19	1 568	289	1 857	62,42	91
339 000 07	Nierstein-Oppenheim	9 260	4 816	163,42	4 788	28	2 222	286	2 508	85,09	90
339 000 08	Sprendlingen-Gensingen	4 167	2 531	188,43	2 434	97	818	130	949	70,62	41
340 000 00	LK Südwestpfalz	33 550	16 668	159,45	14 991	1 678	8 441	1 015	9 456	90,46	328
Verbandsgemeinden											
340 000 01	Dahner Felsenland	5 328	2 621	163,65	2 307	314	1 354	156	1 509	94,21	52
340 000 02	Hauenstein	3 002	1 550	165,42	1 441	109	726	91	817	87,20	29
340 000 03	Pirmasens-Land	4 281	2 057	152,85	1 862	195	1 112	131	1 242	92,29	42
340 000 04	Rodalben	4 961	2 671	170,59	2 621	50	1 145	152	1 297	82,84	48
340 000 05	Thaleischweiler-Fröschen	3 636	1 724	150,38	1 632	92	956	111	1 068	93,11	36
340 000 06	Waldfischbach-Burgalben	4 249	2 203	166,17	1 909	293	1 023	129	1 152	86,92	41
340 000 07	Wallhalben	2 587	1 161	148,04	909	252	713	76	789	100,57	25
340 000 08	Zweibrücken-Land	5 506	2 681	153,49	2 309	372	1 412	170	1 582	90,57	54
Insgesamt		984 327	595 507	194,52	560 892	34 615	200 876	29 795	230 670	75,35	9 444

Gem.- Schl.- Nr.	Verbandsfreie Gemeinde Ortsgemeinde	Ein- wohner am 30.06.2004	Schlüssel- zuweisung A		Schlüssel- zuweisung B ¹⁾		Gesamtbetrag ²⁾	
			1 000 EUR	EUR je Einwohner	1 000 EUR	EUR je Einwohner	1 000 EUR	EUR je Einwohner

131 000 00 LK Ahrweiler

131 007 00	Bad Neuenahr-Ahrweiler, St	27 483	-	-	1 100,7	40,05	1 186,4	43,17
131 070 00	Remagen, St	16 342	-	-	1 417,8	86,76	1 468,9	89,89
131 077 00	Sinzig, St	17 675	-	-	1 615,2	91,38	1 670,5	94,51
131 090 00	Grafenschaft	11 120	-	-	820,3	73,77	853,6	76,76
131 000 01	VG Adenau	14 459	822,6	56,89	164,0	11,34	986,6	68,23
131 001 01	Adenau, St	3 060	-	-	164,0	53,58	164,0	53,58
131 004 01	Antweiler	576	-	-	-	-	-	-
131 005 01	Aremberg	254	11,9	46,68	-	-	11,9	46,68
131 008 01	Barweiler	461	48,6	105,33	-	-	48,6	105,33
131 009 01	Bauler	66	19,0	288,29	-	-	19,0	288,29
131 015 01	Dankerath	104	13,5	129,96	-	-	13,5	129,96
131 018 01	Dorsel	208	16,5	79,23	-	-	16,5	79,23
131 021 01	Eichenbach	74	0,1	1,66	-	-	0,1	1,66
131 022 01	Fuchshofen	108	10,9	100,51	-	-	10,9	100,51
131 026 01	Harscheid	153	12,2	79,97	-	-	12,2	79,97
131 028 01	Herschbroich	280	-	-	-	-	-	-
131 030 01	Hoffeld	353	47,7	135,06	-	-	47,7	135,06
131 032 01	Honerath	161	18,7	115,98	-	-	18,7	115,98
131 033 01	Hümmel	549	45,1	82,18	-	-	45,1	82,18
131 034 01	Insul	448	32,7	72,88	-	-	32,7	72,88
131 037 01	Kaltenborn	419	53,2	126,93	-	-	53,2	126,93
131 042 01	Kottenborn	185	26,9	145,58	-	-	26,9	145,58
131 044 01	Leimbach	545	-	-	-	-	-	-
131 050 01	Meuspath	150	-	-	-	-	-	-
131 051 01	Müllenbach	485	-	-	-	-	-	-
131 052 01	Müsch	238	10,2	43,06	-	-	10,2	43,06
131 058 01	Nürburg	200	-	-	-	-	-	-
131 062 01	Ohlenhard	165	23,7	143,61	-	-	23,7	143,61
131 065 01	Pomster	199	36,6	183,90	-	-	36,6	183,90
131 066 01	Quiddelbach	312	-	-	-	-	-	-
131 069 01	Reifferscheid	592	67,6	114,16	-	-	67,6	114,16
131 072 01	Rodder	264	47,9	181,60	-	-	47,9	181,60
131 074 01	Schuld	884	103,1	116,60	-	-	103,1	116,60
131 075 01	Senscheid	101	13,1	129,60	-	-	13,1	129,60
131 076 01	Sierscheid	105	-	-	-	-	-	-
131 079 01	Trierscheid	65	10,7	164,58	-	-	10,7	164,58
131 082 01	Wershofen	914	-	-	-	-	-	-
131 083 01	Wiesemscheid	280	12,8	45,63	-	-	12,8	45,63
131 084 01	Wimbach	466	38,2	81,94	-	-	38,2	81,94
131 085 01	Winnerath	195	24,4	125,23	-	-	24,4	125,23
131 086 01	Wirft	168	29,7	176,78	-	-	29,7	176,78
131 501 01	Dümpelfeld	672	47,7	71,00	-	-	47,7	71,00
131 000 02	VG Altenahr	11 640	327,3	28,12	120,4	10,35	447,7	38,46
131 002 02	Ahrbrück	1 234	21,9	17,76	-	-	21,9	17,76
131 003 02	Altenahr	1 865	-	-	120,4	64,57	120,4	64,57
131 011 02	Berg	1 439	54,7	38,03	-	-	54,7	38,03
131 017 02	Dernau	1 924	87,4	45,42	-	-	87,4	45,42
131 027 02	Heckenbach	245	26,2	106,80	-	-	26,2	106,80
131 029 02	Hönningen	1 096	-	-	-	-	-	-
131 036 02	Kalenborn	641	-	-	-	-	-	-
131 039 02	Kesseling	626	37,2	59,40	-	-	37,2	59,40
131 040 02	Kirchsahr	391	14,8	37,77	-	-	14,8	37,77
131 047 02	Lind	615	-	-	-	-	-	-
131 049 02	Mayschoß	984	63,1	64,14	-	-	63,1	64,14
131 068 02	Rech	580	22,0	37,99	-	-	22,0	37,99

Gem.- Schl.- Nr.	Verbandsfreie Gemeinde Ortsgemeinde	Steuerkraftzahlen					Steuerkraft- messzahl		
		Grund- steuer A	Grund- steuer B	Gewerbe- steuer	Gemeindeanteil an der				
					Ein- kommen- steuer	Umsatz- steuer			
							1 000 EUR		

131 000 00 LK Ahrweiler

131 007 00	Bad Neuenahr-Ahrweiler, St	27,3	3 163,0	8 641,3	6 534,7	707,8	668,7	19 742,8	718,36	127,5
131 070 00	Remagen, St	19,0	1 428,5	1 219,7	4 168,7	285,4	426,6	7 547,7	461,86	82,0
131 077 00	Sinzig, St	25,1	1 555,5	1 282,9	4 199,1	234,1	429,7	7 726,4	437,14	77,6
131 090 00	Grafenschaft	83,1	804,0	1 191,5	3 017,7	107,3	308,8	5 512,5	495,73	88,0
131 000 01	VG Adenau	84,0	1 339,0	1 270,4	2 810,5	283,1	287,6	6 074,6	420,13	74,6
131 001 01	Adenau, St	2,8	360,1	396,1	631,8	74,4	64,6	1 529,9	499,96	88,8
131 004 01	Antweiler	1,3	54,9	43,0	144,1	14,2	14,7	272,2	472,48	83,9
131 005 01	Aremberg	3,1	23,1	0,0	59,6	0,6	6,1	92,6	364,54	64,7
131 008 01	Barweiler	4,6	34,8	15,5	75,7	2,7	7,7	141,0	305,89	54,3
131 009 01	Bauler	1,3	2,9	-	3,6	0,0	0,4	8,1	122,92	21,8
131 015 01	Dankerath	0,6	5,2	4,2	17,0	0,5	1,7	29,3	281,25	49,9
131 018 01	Dorsel	3,9	12,8	15,0	33,2	0,8	3,4	69,1	331,99	58,9
131 021 01	Eichenbach	1,1	8,4	1,0	17,8	0,1	1,8	30,3	409,55	72,7
131 022 01	Fuchshofen	0,6	7,2	- 2,5	24,6	1,2	2,5	33,6	310,71	55,2
131 026 01	Harscheid	1,1	9,0	11,1	26,5	0,2	2,7	50,7	331,24	58,8
131 028 01	Herschbroich	1,5	43,1	81,2	56,2	1,4	5,8	189,1	675,39	119,9
131 030 01	Hoffeld	2,7	16,7	7,0	64,1	0,4	6,6	97,5	276,16	49,0
131 032 01	Honerath	1,4	9,7	0,6	31,6	1,0	3,2	47,5	295,24	52,4
131 033 01	Hümmel	9,1	26,6	13,7	118,7	0,5	12,1	180,6	329,04	58,4
131 034 01	Insul	1,5	30,7	22,7	84,1	3,9	8,6	151,6	338,34	60,1
131 037 01	Kaltenborn	4,5	29,9	- 0,8	76,8	0,8	7,9	119,1	284,29	50,5
131 042 01	Kottenborn	2,0	10,0	0,6	32,9	0,2	3,4	49,1	265,64	47,2
131 044 01	Leimbach	1,8	68,6	15,4	96,5	108,3	9,9	300,5	551,34	97,9
131 050 01	Meuspath	2,1	39,0	75,2	25,8	0,3	2,6	145,0	966,55	171,6
131 051 01	Müllenbach	2,3	- 12,3	288,0	93,3	14,0	9,6	394,9	814,12	144,5
131 052 01	Müsch	1,0	17,0	12,3	48,6	3,7	5,0	87,6	368,16	65,4
131 058 01	Nürburg	1,2	189,3	5,9	49,5	24,8	5,1	275,7	1 378,50	244,7
131 062 01	Ohlenhard	2,6	11,5	0,2	26,8	0,3	2,7	44,2	267,61	47,5
131 065 01	Pomster	2,4	9,6	1,3	28,7	0,3	2,9	45,2	227,32	40,4
131 066 01	Quiddelbach	1,1	20,4	62,0	56,9	1,8	5,8	148,0	474,31	84,2
131 069 01	Reifferscheid	4,2	34,7	14,4	108,1	3,3	11,1	175,9	297,06	52,7
131 072 01	Rodder	2,2	14,1	- 0,1	40,2	0,1	4,1	60,6	229,62	40,8
131 074 01	Schuld	1,7	59,4	27,4	148,1	8,6	15,2	260,4	294,62	52,3
131 075 01	Senscheid	1,4	6,2	0,8	17,9	0,2	1,8	28,4	281,61	50,0
131 076 01	Sierscheid	0,7	5,4	0,6	35,2	-	3,6	45,4	432,63	76,8
131 079 01	Trierscheid	1,9	3,0	1,0	9,2	0,0	0,9	16,0	246,63	43,8
131 082 01	Wershofen	5,7	72,9	76,3	196,3	4,7	20,1	376,0	411,38	73,0
131 083 01	Wiesemscheid	1,3	26,2	21,6	46,1	2,4	4,7	102,4	365,59	64,9
131 084 01	Wimbach	2,5	27,9	29,0	84,9	0,4	8,7	153,4	329,28	58,5
131 085 01	Winnerath	1,6	12,5	0,4	37,3	0,1	3,8	55,8	285,99	50,8
131 086 01	Wirft	2,0	6,5	- 0,0	28,1	0,0	2,9	39,4	234,44	41,6
131 501 01	Dümpelfeld	1,3	42,1	30,1	134,7	6,7	13,8	228,6	340,22	60,4
131 000 02	VG Altenahr	51,9	946,2	700,8	2 507,0	102,6	256,5	4 565,0	392,18	69,6
131 002 02	Ahrbrück	1,3	115,0	79,9	238,5	26,4	24,4	485,5	393,46	69,8
131 003 02	Altenahr	2,2	187,9	159,8	366,3	25,2	37,5	778,9	417,63	74,1
131 011 02	Berg	7,1	88,1	77,5	327,3	3,6	33,5	537,0	373,19	66,2
131 017 02	Dernau	8,8	133,8	62,6	442,2	11,1	45,3	703,8	365,80	64,9
131 027 02	Heckenbach	8,3	23,7	1,2	33,9	4,1	3,5	74,6	304,42	54,0
131 029 02	Hönningen	0,7	87,7	163,6	236,9	15,3	24,2	528,4	482,16	85,6
131 036 02	Kalenborn	2,3	51,8	2,9	189,8	1,2	19,4	267,5	417,30	74,1
131 039 02	Kesseling	4,3	51,5	8,7	140,2	1,2	14,3	220,2	351,82	62,5
131 040 02	Kirchsahr	1,3	33,8	20,0	81,1	1,6	8,3	146,0	373,45	66,3
131 047 02	Lind	2,7	41,6	77,3	127,5	2,8	13,1	265,0	430,83	76,5
131 049 02	Mayschoß	7,4	83,8	29,7	193,6	7,2	19,8	341,5	347,08	61,6
131 068 02	Rech	5,5	47,5	17,4	129,7	3,1	13,3	216,5	373,23	66,3

Gem.- Schl.- Nr.	Verbandsfreie Gemeinde Ortsgemeinde	Ein- wohner am 30.06.2004	Schlüssel- zuweisung A		Schlüssel- zuweisung B ¹⁾		Gesamtbetrag ²⁾	
			1 000 EUR	EUR je Einwohner	1 000 EUR	EUR je Einwohner	1 000 EUR	EUR je Einwohner
noch: LK Ahrweiler								
131 000 03	VG Bad Breisig	13 068	301,7	23,09	135,2	10,35	436,9	33,43
131 006 03	Bad Breisig, St	8 840	-	-	135,2	15,29	135,2	15,29
131 014 03	Brohl-Lützing	2 653	93,1	35,11	-	-	93,1	35,11
131 025 03	Gönnersdorf	616	85,3	138,49	-	-	85,3	138,49
131 081 03	Waldorf	959	123,2	128,50	-	-	123,2	128,50
131 000 04	VG Brohlthal	18 809	872,6	46,39	194,6	10,35	1 067,2	56,74
131 016 04	Dedenbach	429	61,3	142,92	-	-	61,3	142,92
131 041 04	Königsfeld	646	69,7	107,93	-	-	69,7	107,93
131 054 04	Niederdürenbach	1 040	152,8	146,96	-	-	152,8	146,96
131 055 04	Niederzissen	2 780	-	-	87,6	31,52	87,6	31,52
131 059 04	Oberdürenbach	642	96,4	150,17	-	-	96,4	150,17
131 060 04	Oberzissen	1 081	111,7	103,32	-	-	111,7	103,32
131 073 04	Schalkenbach	842	73,1	86,78	-	-	73,1	86,78
131 201 04	Brenk	189	28,2	149,15	-	-	28,2	149,15
131 202 04	Burgbrohl	3 387	-	-	107,0	31,59	107,0	31,59
131 204 04	Galenberg	224	43,0	192,03	-	-	43,0	192,03
131 205 04	Glees	571	-	-	-	-	-	-
131 206 04	Hohenleimbach	351	29,7	84,50	-	-	29,7	84,50
131 208 04	Spessart	780	97,4	124,88	-	-	97,4	124,88
131 209 04	Wassenach	1 192	-	-	-	-	-	-
131 210 04	Wehr	1 160	72,6	62,59	-	-	72,6	62,59
131 211 04	Weibern	1 577	36,6	23,24	-	-	36,6	23,24
131 502 04	Kempenich	1 918	-	-	-	-	-	-
131 000 00	LK Ahrweiler	130 596	2 324,1	17,80	5 568,3	42,64	8 117,9	62,16
132 000 00 LK Altenkirchen (Ww.)								
132 050 00	Herdorf, St	7 223	-	-	648,5	89,78	670,5	92,83
132 000 01	VG Altenkirchen (Ww.)	23 787	1 630,1	68,53	352,1	14,80	1 982,2	83,33
132 001 01	Almersbach	459	57,1	124,36	-	-	57,1	124,36
132 004 01	Bachenberg	123	23,2	188,61	-	-	23,2	188,61
132 009 01	Birnbach	608	60,6	99,72	-	-	60,6	99,72
132 017 01	Busenhausen	362	56,3	155,44	-	-	56,3	155,44
132 022 01	Eichelhardt	454	-	-	-	-	-	-
132 027 01	Ersfeld	68	6,2	91,78	-	-	6,2	91,78
132 031 01	Fiersbach	239	11,5	48,02	-	-	11,5	48,02
132 033 01	Fluterschen	731	49,0	67,03	-	-	49,0	67,03
132 035 01	Forstmehren	165	24,8	150,20	-	-	24,8	150,20
132 040 01	Gieleroth	656	101,2	154,31	-	-	101,2	154,31
132 046 01	Hasselbach	304	30,2	99,30	-	-	30,2	99,30
132 047 01	Helmenzen	790	100,5	127,20	-	-	100,5	127,20
132 048 01	Helmeroth	204	-	-	-	-	-	-
132 049 01	Hemmelzen	233	37,0	158,80	-	-	37,0	158,80
132 051 01	Heupelzen	288	63,0	218,82	-	-	63,0	218,82
132 052 01	Hilgenroth	318	54,0	169,93	-	-	54,0	169,93
132 053 01	Hirz-Maulsbach	316	48,2	152,52	-	-	48,2	152,52
132 056 01	Idelberg	59	4,8	80,51	-	-	4,8	80,51
132 057 01	Ingelbach	591	-	-	-	-	-	-
132 058 01	Isert	158	2,8	17,57	-	-	2,8	17,57
132 061 01	Kettenhausen	223	24,8	111,29	-	-	24,8	111,29
132 062 01	Kircheib	545	68,3	125,27	-	-	68,3	125,27
132 064 01	Kraam	192	36,8	191,58	-	-	36,8	191,58
132 067 01	Mammelzen	1 049	46,3	44,14	-	-	46,3	44,14

Gem.- Schl.- Nr.	Verbandsfreie Gemeinde Ortsgemeinde	Steuerkraftzahlen						Steuerkraft- messzahl		
		Grund- steuer A	Grund- steuer B	Gewerbe- steuer	Gemeindeanteil an der		Aus- gleichs- leistung nach § 21 LFAG			
					Ein- kommen- steuer	Umsatz- steuer				
								1 000 EUR		EUR je Einwohner

noch: LK Ahrweiler

131 000 03	VG Bad Breisig	16,0	1 335,0	548,1	2 822,2	187,8	288,8	5 197,8	397,75	70,6
131 006 03	Bad Breisig, St	8,8	1 017,3	414,9	1 996,5	119,0	204,3	3 760,9	425,44	75,5
131 014 03	Brohl-Lützing	3,4	232,7	116,1	532,1	59,2	54,4	997,8	376,11	66,8
131 025 03	Gönnersdorf	1,7	34,9	2,3	113,1	4,3	11,6	168,0	272,73	48,4
131 081 03	Waldorf	2,1	50,1	14,7	180,4	5,3	18,5	271,1	282,72	50,2
131 000 04	VG Brohltal	70,8	1 425,9	1 647,3	3 956,3	292,6	404,8	7 797,7	414,57	73,6
131 016 04	Dedenbach	2,4	21,8	2,4	79,8	0,4	8,2	115,1	268,30	47,6
131 041 04	Königsfeld	3,3	45,2	3,8	127,6	3,0	13,1	195,9	303,29	53,8
131 054 04	Niederdürenbach	2,3	58,3	2,7	190,5	1,5	19,5	274,8	264,26	46,9
131 055 04	Niederzissen	6,4	292,3	183,5	629,8	60,2	64,4	1 236,7	444,85	79,0
131 059 04	Oberdürenbach	2,5	35,9	0,4	114,7	2,4	11,7	167,6	261,05	46,3
131 060 04	Oberzissen	2,3	73,6	18,9	209,9	6,7	21,5	332,8	307,90	54,7
131 073 04	Schalkenbach	2,4	58,0	4,7	185,8	3,2	19,0	273,2	324,44	57,6
131 201 04	Brenk	2,0	9,1	3,6	30,7	1,0	3,1	49,5	262,07	46,5
131 202 04	Burgbrohl	7,4	270,3	754,8	737,2	73,8	75,4	1 918,9	566,55	100,6
131 204 04	Galenberg	1,2	12,1	0,2	32,2	0,0	3,3	49,1	219,19	38,9
131 205 04	Glees	5,7	54,3	29,8	130,1	19,0	13,3	252,2	441,60	78,4
131 206 04	Hohenleimbach	4,7	22,4	19,2	60,4	1,9	6,2	114,7	326,72	58,0
131 208 04	Spessart	4,6	48,6	7,4	145,9	1,9	14,9	223,3	286,34	50,8
131 209 04	Wassenach	4,6	76,0	113,9	273,3	14,5	28,0	510,3	428,14	76,0
131 210 04	Wehr	8,1	71,5	1,9	283,4	10,5	29,0	404,4	348,63	61,9
131 211 04	Weibern	4,3	109,3	109,1	320,9	35,4	32,8	611,9	387,98	68,9
131 502 04	Kempenich	6,5	167,2	391,0	403,9	57,2	41,3	1 067,2	556,42	98,8
131 000 00	LK Ahrweiler	377,2	11 997,1	16 502,0	30 016,2	2 200,7	3 071,4	64 164,5	491,32	87,2

132 000 00 LK Altenkirchen (Ww.)

132 050 00	Herdorf, St	5,3	515,7	814,6	1 431,5	136,7	146,5	3 050,3	422,30	75,0
132 000 01	VG Altenkirchen (Ww.)	113,7	2 010,5	2 546,4	4 301,1	588,4	440,1	10 000,2	420,40	74,6
132 001 01	Almersbach	0,1	40,7	- 71,9	103,3	48,9	10,6	131,7	286,86	50,9
132 004 01	Bachenberg	1,2	5,1	0,3	18,9	-	1,9	27,4	222,61	39,5
132 009 01	Birnbach	3,1	39,6	15,7	116,9	2,2	12,0	189,4	311,50	55,3
132 017 01	Busenhausen	4,4	19,1	0,1	62,3	0,3	6,4	92,6	255,78	45,4
132 022 01	Eichelhardt	3,1	48,1	152,3	112,0	11,8	11,5	338,8	746,25	132,5
132 027 01	Ersfeld	0,8	3,9	5,7	10,2	0,0	1,0	21,7	319,44	56,7
132 031 01	Fiersbach	2,2	14,9	8,6	55,0	0,4	5,6	86,8	363,20	64,5
132 033 01	Fluterschen	2,3	45,4	24,9	153,7	9,6	15,7	251,6	344,19	61,1
132 035 01	Forstmehren	0,8	12,3	0,7	26,3	0,4	2,7	43,1	261,02	46,3
132 040 01	Gieleroth	4,6	37,3	10,3	105,1	0,5	10,8	168,5	256,91	45,6
132 046 01	Hasselbach	4,9	21,4	8,3	53,7	1,0	5,5	94,8	311,92	55,4
132 047 01	Helmenzen	5,2	54,0	1,9	146,6	1,7	15,0	224,4	284,02	50,4
132 048 01	Helmeroth	1,4	13,9	33,6	42,0	0,4	4,3	95,6	468,64	83,2
132 049 01	Hemmelzen	2,9	14,2	5,3	32,5	0,6	3,3	58,8	252,42	44,8
132 051 01	Heupelzen	1,4	16,0	0,4	33,3	0,9	3,4	55,4	192,40	34,2
132 052 01	Hilgenroth	1,4	21,1	0,5	48,3	0,4	4,9	76,7	241,29	42,8
132 053 01	Hirz-Maulsbach	4,2	17,0	2,5	52,3	0,3	5,4	81,7	258,70	45,9
132 056 01	Idelberg	0,8	4,4	- 0,4	13,3	0,1	1,4	19,5	330,71	58,7
132 057 01	Ingelbach	3,6	42,9	91,2	109,9	3,1	11,2	261,9	443,17	78,7
132 058 01	Isert	1,7	5,9	28,1	23,5	0,5	2,4	62,2	393,65	69,9
132 061 01	Kettenhausen	1,7	13,4	8,0	39,2	0,5	4,0	66,9	299,93	53,2
132 062 01	Kircheib	4,5	46,1	- 21,7	109,9	5,9	11,2	155,8	285,95	50,8
132 064 01	Kraam	3,3	6,6	0,3	29,1	0,0	3,0	42,2	219,64	39,0
132 067 01	Mammelzen	3,2	79,3	106,7	165,6	13,4	16,9	385,1	367,08	65,2

Gem.- Schl.- Nr.	Verbandsfreie Gemeinde Ortsgemeinde	Ein- wohner am 30.06.2004	Schlüssel- zuweisung A		Schlüssel- zuweisung B ¹⁾		Gesamtbetrag ²⁾	
			1 000 EUR	EUR je Einwohner	1 000 EUR	EUR je Einwohner	1 000 EUR	EUR je Einwohner
noch: LK Altenkirchen (Ww.)								
132 069 01	Mehren	498	77,7	156,06	-	-	77,7	156,06
132 070 01	Michelbach (Ww.)	579	-	-	-	-	-	-
132 074 01	Neitersen	832	-	-	-	-	-	-
132 081 01	Obererbach (Ww.)	588	99,3	168,86	-	-	99,3	168,86
132 082 01	Oberirsen	686	118,4	172,66	-	-	118,4	172,66
132 086 01	Oberwambach	421	62,9	149,46	-	-	62,9	149,46
132 087 01	Ölsen	100	25,6	256,12	-	-	25,6	256,12
132 092 01	Racksen	154	29,2	189,36	-	-	29,2	189,36
132 094 01	Rettersen	313	47,0	150,01	-	-	47,0	150,01
132 099 01	Schöneberg	402	80,4	200,09	-	-	80,4	200,09
132 106 01	Sörth	243	25,8	106,11	-	-	25,8	106,11
132 109 01	Stürzelbach	289	21,1	73,09	-	-	21,1	73,09
132 110 01	Volkerzen	98	28,6	291,83	-	-	28,6	291,83
132 114 01	Werkhausen	228	38,0	166,69	-	-	38,0	166,69
132 115 01	Weyerbusch	1 466	-	-	-	-	-	-
132 118 01	Wölmersen	393	69,5	176,92	-	-	69,5	176,92
132 201 01	Berod bei Hachenburg	632	-	-	-	-	-	-
132 501 01	Altenkirchen (Ww.), St	6 730	-	-	352,1	52,32	352,1	52,32
132 000 02	VG Betzdorf	16 287	56,9	3,49	278,2	17,08	335,1	20,57
132 002 02	Alsdorf	1 699	29,3	17,25	-	-	29,3	17,25
132 006 02	Betzdorf, St	10 608	-	-	278,2	26,23	278,2	26,23
132 042 02	Grünebach	583	27,6	47,26	-	-	27,6	47,26
132 098 02	Scheuerfeld	2 125	-	-	-	-	-	-
132 111 02	Wallmenroth	1 272	-	-	-	-	-	-
132 000 03	VG Daaden	12 015	172,7	14,38	124,5	10,36	297,2	24,74
132 018 03	Daaden	4 543	-	-	124,5	27,39	124,5	27,39
132 019 03	Derschen	1 114	100,4	90,12	-	-	100,4	90,12
132 026 03	Emmerzhausen	766	59,2	77,27	-	-	59,2	77,27
132 036 03	Friedewald	1 197	-	-	-	-	-	-
132 068 03	Mauden	123	13,2	106,98	-	-	13,2	106,98
132 075 03	Niederdreisbach	994	-	-	-	-	-	-
132 079 03	Nisterberg	409	-	-	-	-	-	-
132 101 03	Schutzbach	443	-	-	-	-	-	-
132 113 03	Weitefeld	2 426	-	-	-	-	-	-
132 000 04	VG Flammersfeld	12 011	901,4	75,05	124,2	10,34	1 025,6	85,39
132 005 04	Berzhausen	185	22,5	121,44	-	-	22,5	121,44
132 015 04	Bürdenbach	550	81,8	148,73	-	-	81,8	148,73
132 016 04	Burglahr	491	36,6	74,64	-	-	36,6	74,64
132 023 04	Eichen	579	89,4	154,35	-	-	89,4	154,35
132 029 04	Eulenberg	55	9,6	174,24	-	-	9,6	174,24
132 032 04	Flammersfeld	1 338	51,5	38,52	51,1	38,17	102,6	76,69
132 041 04	Giershausen	112	10,2	91,43	-	-	10,2	91,43
132 043 04	Güllesheim	684	-	-	-	-	-	-
132 055 04	Horhausen (Ww.)	1 910	-	-	73,1	38,28	73,1	38,28
132 060 04	Kescheid	126	23,8	188,79	-	-	23,8	188,79
132 065 04	Krunkel	647	-	-	-	-	-	-
132 078 04	Niedersteinebach	220	103,8	471,69	-	-	103,8	471,69
132 083 04	Oberlahr	766	-	-	-	-	-	-
132 084 04	Oberrnau	148	26,6	179,51	-	-	26,6	179,51
132 085 04	Obersteinebach	251	10,0	39,70	-	-	10,0	39,70
132 088 04	Orfgen	245	31,2	127,41	-	-	31,2	127,41
132 089 04	Peterslahr	313	18,3	58,45	-	-	18,3	58,45
132 090 04	Pleckhausen	759	84,1	110,85	-	-	84,1	110,85
132 093 04	Reiferscheid	384	79,9	208,11	-	-	79,9	208,11

Gem.- Schl.- Nr.	Verbandsfreie Gemeinde Ortsgemeinde	Steuerkraftzahlen						Steuerkraft- messzahl		
		Grund- steuer A	Grund- steuer B	Gewerbe- steuer	Gemeindeanteil an der		Aus- gleichs- leistung nach § 21 LFAG			
					Ein- kommen- steuer	Umsatz- steuer				
							1 000 EUR			

noch: LK Altenkirchen (Ww.)

132 069 01	Mehren	3,6	28,6	- 2,8	86,4	2,4	8,8	127,1	255,16	45,3
132 070 01	Michelbach (Ww.)	2,6	34,1	115,2	100,2	2,4	10,2	264,7	457,16	81,2
132 074 01	Neitersen	4,1	86,4	565,9	178,5	44,0	18,3	897,0	1 078,13	191,4
132 081 01	Obererbach (Ww.)	2,0	34,1	3,0	92,2	1,8	9,4	142,5	242,36	43,0
132 082 01	Oberirsen	5,3	37,2	- 0,1	108,8	1,3	11,1	163,6	238,56	42,3
132 086 01	Oberwambach	1,9	21,9	0,4	77,7	0,3	8,0	110,2	261,76	46,5
132 087 01	Ölsen	0,8	4,6	- 0,0	9,2	0,0	0,9	15,5	155,10	27,5
132 092 01	Racksen	0,8	6,9	- 0,0	24,0	0,0	2,5	34,2	221,86	39,4
132 094 01	Rettersen	2,3	17,0	0,2	56,0	0,5	5,7	81,8	261,21	46,4
132 099 01	Schöneberg	1,5	18,5	7,0	52,1	0,4	5,3	84,9	211,13	37,5
132 106 01	Sörth	1,5	17,3	5,3	44,6	0,9	4,6	74,1	305,11	54,2
132 109 01	Stürzelbach	1,7	15,0	24,2	49,1	2,7	5,0	97,7	338,13	60,0
132 110 01	Volkerzen	1,2	3,4	0,3	6,2	-	0,6	11,7	119,39	21,2
132 114 01	Werkhausen	6,0	10,2	- 0,1	35,6	0,4	3,6	55,8	244,53	43,4
132 115 01	Weyerbusch	3,5	142,0	223,3	262,1	34,2	26,8	691,9	471,94	83,8
132 118 01	Wölmersen	1,7	20,8	0,5	61,5	1,3	6,3	92,1	234,30	41,6
132 201 01	Berod bei Hachenburg	3,7	39,4	193,8	119,0	8,3	12,2	376,3	595,45	105,7
132 501 01	Altenkirchen (Ww.), St	6,5	850,5	999,3	1 275,2	384,5	130,5	3 646,5	541,83	96,2
132 000 02	VG Betzdorf	4,7	1 559,0	2 752,7	3 490,4	565,9	357,2	8 729,9	536,01	95,2
132 002 02	Alsdorf	0,8	130,7	111,3	361,7	27,9	37,0	669,4	393,97	69,9
132 006 02	Betzdorf, St	1,6	1 096,8	2 163,3	2 203,9	451,3	225,5	6 142,3	579,03	102,8
132 042 02	Grünebach	0,4	43,3	5,4	145,6	2,6	14,9	212,2	363,96	64,6
132 098 02	Scheuerfeld	0,5	185,5	302,3	509,2	62,6	52,1	1 112,3	523,45	92,9
132 111 02	Wallmenroth	1,4	102,8	170,4	270,0	21,5	27,6	593,7	466,77	82,9
132 000 03	VG Daaden	22,0	1 005,1	2 551,8	2 451,0	307,7	250,8	6 588,3	548,34	97,3
132 018 03	Daaden	7,0	413,8	1 061,3	1 034,2	146,4	105,8	2 768,6	609,42	108,2
132 019 03	Derschen	3,0	71,1	85,3	170,6	10,4	17,5	357,7	321,10	57,0
132 026 03	Emmerzhausen	1,8	48,3	28,5	158,0	3,1	16,2	255,8	333,95	59,3
132 036 03	Friedewald	2,4	106,4	246,7	255,7	38,9	26,2	676,3	564,99	100,3
132 068 03	Mauden	0,8	7,8	4,9	21,2	0,6	2,2	37,4	304,24	54,0
132 075 03	Niederdreisbach	1,1	78,4	390,2	206,6	46,6	21,1	744,0	748,48	132,9
132 079 03	Nisterberg	1,8	26,1	64,7	66,4	5,1	6,8	171,0	418,10	74,2
132 101 03	Schutzbach	0,0	37,7	96,8	103,2	3,9	10,6	252,2	569,21	101,0
132 113 03	Weitefeld	4,1	215,5	573,5	435,0	52,7	44,5	1 325,4	546,33	97,0
132 000 04	VG Flammersfeld	43,7	1 025,5	754,6	2 294,7	160,1	234,8	4 513,3	375,77	66,7
132 005 04	Berzhausen	1,8	11,3	2,4	34,4	0,2	3,5	53,6	289,78	51,4
132 015 04	Bürdenbach	0,9	58,2	7,8	68,2	2,3	7,0	144,4	262,49	46,6
132 016 04	Burglahr	1,8	37,3	14,9	97,7	3,4	10,0	165,3	336,58	59,8
132 023 04	Eichen	2,4	35,9	11,1	89,6	0,5	9,2	148,7	256,87	45,6
132 029 04	Eulenberg	1,1	2,6	0,2	8,3	0,0	0,9	13,0	236,98	42,1
132 032 04	Flammersfeld	2,0	120,4	64,3	265,3	19,5	27,1	498,7	372,70	66,2
132 041 04	Giershausen	2,2	7,3	5,0	17,6	1,9	1,8	35,8	319,79	56,8
132 043 04	Güllesheim	0,7	48,4	44,5	170,5	2,6	17,4	284,2	415,56	73,8
132 055 04	Horhausen (Ww.)	1,9	219,6	100,0	444,7	47,0	45,5	858,7	449,57	79,8
132 060 04	Kescheid	4,2	5,9	1,8	14,7	0,0	1,5	28,0	222,43	39,5
132 065 04	Krunkel	0,7	48,0	117,3	128,9	8,2	13,2	316,5	489,14	86,8
132 078 04	Niedersteinebach	0,1	15,1	- 69,7	36,3	1,2	3,7	- 13,3	- 60,47	- 10,7
132 083 04	Oberlahr	1,6	80,0	331,2	162,3	47,0	16,6	638,7	833,84	148,0
132 084 04	Obernau	0,5	10,3	0,1	20,9	0,3	2,1	34,3	231,70	41,1
132 085 04	Obersteinebach	0,8	20,8	9,5	55,2	1,2	5,7	93,3	371,52	66,0
132 088 04	Orfgen	3,7	11,7	5,5	44,0	0,1	4,5	69,5	283,81	50,4
132 089 04	Peterslahr	1,0	22,7	9,3	64,8	5,9	6,6	110,4	352,77	62,6
132 090 04	Pleckhausen	0,9	58,2	2,4	144,3	7,5	14,8	228,0	300,37	53,3
132 093 04	Reiferscheid	2,4	24,4	0,8	45,4	0,3	4,6	78,0	203,11	36,1

Gem.- Schl.- Nr.	Verbandsfreie Gemeinde Ortsgemeinde	Ein- wohner am 30.06.2004	Schlüssel- zuweisung A		Schlüssel- zuweisung B ¹⁾		Gesamtbetrag ²⁾	
			1 000 EUR	EUR je Einwohner	1 000 EUR	EUR je Einwohner	1 000 EUR	EUR je Einwohner
noch: LK Altenkirchen (Ww.)								
132 097 04	Rott	386	49,6	128,53	-	-	49,6	128,53
132 100 04	Schürdt	267	55,8	208,98	-	-	55,8	208,98
132 103 04	Seelbach (Ww.)	350	44,0	125,60	-	-	44,0	125,60
132 104 04	Seifen	129	-	-	-	-	-	-
132 112 04	Walterschen	132	-	-	-	-	-	-
132 116 04	Willroth	836	45,2	54,12	-	-	45,2	54,12
132 119 04	Ziegenhain	148	27,5	185,61	-	-	27,5	185,61
132 000 05	VG Gebhardshain	11 382	548,3	48,17	117,7	10,34	666,0	58,51
132 020 05	Dickendorf	387	29,2	75,35	-	-	29,2	75,35
132 024 05	Elben	339	25,2	74,37	-	-	25,2	74,37
132 025 05	Elkenroth	1 927	29,6	15,34	-	-	29,6	15,34
132 030 05	Fensdorf	463	51,4	111,10	-	-	51,4	111,10
132 039 05	Gebhardshain	1 885	3,3	1,75	117,7	62,46	121,0	64,21
132 059 05	Kausen	773	76,7	99,20	-	-	76,7	99,20
132 066 05	Malberg	1 081	177,0	163,73	-	-	177,0	163,73
132 071 05	Molzshain	589	34,6	58,67	-	-	34,6	58,67
132 073 05	Nauroth	1 182	-	-	-	-	-	-
132 095 05	Rosenheim (LK Altenkirchen)	833	-	-	-	-	-	-
132 107 05	Steinebach/Sieg	1 264	62,0	49,09	-	-	62,0	49,09
132 108 05	Steineroth	659	59,3	90,04	-	-	59,3	90,04
132 000 06	VG Hamm (Sieg)	12 781	1 518,7	118,82	132,3	10,35	1 650,9	129,17
132 007 06	Birkenbeul	464	59,0	127,25	-	-	59,0	127,25
132 010 06	Bitzen	811	125,3	154,44	-	-	125,3	154,44
132 013 06	Breitscheidt	1 011	70,6	69,81	-	-	70,6	69,81
132 014 06	Bruchertseifen	759	90,0	118,64	-	-	90,0	118,64
132 028 06	Etzbach	1 181	137,0	115,98	-	-	137,0	115,98
132 034 06	Forst	604	36,4	60,32	-	-	36,4	60,32
132 038 06	Fürthen	1 253	154,5	123,33	-	-	154,5	123,33
132 044 06	Hamm (Sieg)	3 409	410,5	120,42	132,3	38,79	542,8	159,21
132 077 06	Niederirschen	108	12,5	115,64	-	-	12,5	115,64
132 091 06	Pracht	1 574	237,8	151,10	-	-	237,8	151,10
132 096 06	Roth	1 451	160,5	110,60	-	-	160,5	110,60
132 102 06	Seelbach bei Hamm (Sieg)	156	24,5	157,04	-	-	24,5	157,04
132 000 07	VG Kirchen (Sieg)	25 275	99,6	3,94	358,8	14,20	458,4	18,14
132 012 07	Brachbach	2 520	-	-	-	-	-	-
132 037 07	Friesenhagen	1 755	-	-	-	-	-	-
132 045 07	Harbach	606	87,3	144,04	-	-	87,3	144,04
132 063 07	Kirchen (Sieg), St	9 399	12,3	1,31	309,1	32,89	321,4	34,20
132 072 07	Mudersbach	6 188	-	-	-	-	-	-
132 076 07	Niederfischbach	4 807	-	-	49,7	10,34	49,7	10,34
132 000 08	VG Wissen	15 909	800,2	50,30	255,6	16,07	1 055,8	66,37
132 008 08	Birken-Honigsessen	2 577	342,1	132,75	-	-	342,1	132,75
132 011 08	Mittelhof	1 075	160,7	149,52	-	-	160,7	149,52
132 054 08	Hövels	666	125,8	188,92	-	-	125,8	188,92
132 080 08	Katzwinkel (Sieg)	1 989	56,8	28,55	-	-	56,8	28,55
132 105 08	Selbach (Sieg)	788	114,8	145,65	-	-	114,8	145,65
132 117 08	Wissen, St	8 814	-	-	255,6	29,00	255,6	29,00
132 000 00	LK Altenkirchen (Ww.)	136 670	5 727,8	41,91	2 391,9	17,50	8 141,8	59,57

Gem.- Schl.- Nr.	Verbandsfreie Gemeinde Ortsgemeinde	Steuerkraftzahlen						Steuerkraft- messzahl		
		Grund- steuer A	Grund- steuer B	Gewerbe- steuer	Gemeindeanteil an der		Aus- gleichs- leistung nach § 21 LFAG			
					Ein- kommen- steuer	Umsatz- steuer				
								1 000 EUR		EUR je Einwohner

noch: LK Altenkirchen (Ww.)

132 097 04	Rott	4,2	32,7	0,3	64,7	0,7	6,6	109,1	282,69	50,2
132 100 04	Schürdt	2,9	16,0	1,6	29,9	0,5	3,1	54,0	202,24	35,9
132 103 04	Seelbach (Ww.)	2,0	21,7	13,2	56,7	0,5	5,8	100,0	285,62	50,7
132 104 04	Seifen	1,9	8,1	14,1	28,6	0,6	2,9	56,2	435,90	77,4
132 112 04	Walterschen	1,5	14,2	20,0	34,3	2,9	3,5	76,3	577,86	102,6
132 116 04	Willroth	0,3	84,4	46,4	147,5	4,8	15,1	298,5	357,10	63,4
132 119 04	Ziegenhain	0,3	10,1	0,5	20,0	0,5	2,0	33,4	225,61	40,1
132 000 05	VG Gebhardshain	17,6	879,6	844,7	2 208,0	137,8	225,9	4 313,7	378,99	67,3
132 020 05	Dickendorf	0,9	22,9	41,8	55,3	3,4	5,7	130,0	335,87	59,6
132 024 05	Elben	0,8	25,4	1,4	75,6	3,4	7,7	114,2	336,85	59,8
132 025 05	Elkenroth	3,5	159,9	158,1	358,8	45,8	36,7	762,9	395,88	70,3
132 030 05	Fensdorf	1,7	30,4	12,1	84,5	1,6	8,6	139,0	300,12	53,3
132 039 05	Gebhardshain	1,8	172,6	114,7	408,2	32,8	41,8	771,8	409,47	72,7
132 059 05	Kausen	0,8	46,5	14,5	160,8	2,2	16,5	241,2	312,02	55,4
132 066 05	Malberg	1,3	65,0	13,5	168,3	2,3	17,2	267,5	247,49	43,9
132 071 05	Molzahn	0,7	38,0	3,0	150,2	0,4	15,4	207,7	352,55	62,6
132 073 05	Nauroth	2,2	89,6	292,9	229,4	12,7	23,5	650,3	550,16	97,7
132 095 05	Rosenheim (LK Altenkirchen)	0,9	68,9	111,3	149,9	13,6	15,3	359,8	431,95	76,7
132 107 05	Steinebach/Sieg	2,2	112,8	64,3	237,2	17,0	24,3	457,7	362,13	64,3
132 108 05	Steineroth	1,0	47,6	17,3	129,9	2,7	13,3	211,7	321,18	57,0
132 000 06	VG Hamm (Sieg)	21,6	961,7	229,8	2 122,6	184,2	217,2	3 737,2	292,40	51,9
132 007 06	Birkenbeul	3,4	24,4	2,4	91,6	0,7	9,4	131,8	283,97	50,4
132 010 06	Bitzen	1,8	44,9	19,4	128,2	1,0	13,1	208,2	256,78	45,6
132 013 06	Breitscheidt	1,8	62,2	119,8	138,8	8,4	14,2	345,2	341,41	60,6
132 014 06	Bruchertseifen	2,1	48,3	31,0	126,5	1,3	12,9	222,1	292,58	51,9
132 028 06	Etzbach	1,2	101,0	42,3	180,0	5,9	18,4	348,7	295,24	52,4
132 034 06	Forst	2,1	37,8	40,6	116,8	2,7	12,0	211,9	350,90	62,3
132 038 06	Fürthen	1,5	77,2	28,1	225,3	5,6	23,1	360,7	287,89	51,1
132 044 06	Hamm (Sieg)	1,0	347,2	- 166,6	608,4	139,0	62,3	991,3	290,80	51,6
132 077 06	Niederirschen	1,6	5,9	- 0,0	22,1	0,0	2,3	31,9	295,58	52,5
132 091 06	Pracht	1,8	98,9	49,5	231,8	3,8	23,7	409,4	260,12	46,2
132 096 06	Roth	1,5	103,8	60,7	231,2	15,3	23,7	436,2	300,62	53,4
132 102 06	Seelbach bei Hamm (Sieg)	1,8	10,2	2,8	22,0	0,6	2,2	39,7	254,17	45,1
132 000 07	VG Kirchen (Sieg)	49,9	2 031,2	2 232,6	5 513,6	395,4	564,2	10 786,9	426,78	75,8
132 012 07	Brachbach	0,6	177,8	301,7	575,5	17,8	58,9	1 132,3	449,31	79,8
132 037 07	Friesenhagen	30,5	144,1	83,9	371,2	93,2	38,0	760,9	433,54	77,0
132 045 07	Harbach	2,1	32,7	- 0,3	115,3	0,4	11,8	161,9	267,18	47,4
132 063 07	Kirchen (Sieg), St	13,5	745,7	680,7	2 082,6	117,0	213,1	3 852,7	409,91	72,8
132 072 07	Mudersbach	1,1	525,1	606,9	1 352,2	88,4	138,4	2 712,2	438,30	77,8
132 076 07	Niederfischbach	2,0	405,8	559,7	1 016,8	78,6	104,0	2 167,0	450,81	80,0
132 000 08	VG Wissen	53,7	1 223,6	2 444,4	3 041,4	257,8	311,2	7 332,2	460,88	81,8
132 008 08	Birken-Honigsessen	10,5	165,3	36,6	451,6	7,4	46,2	717,6	278,47	49,4
132 011 08	Mittelhof	7,6	59,2	25,2	167,9	4,2	17,2	281,3	261,70	46,5
132 054 08	Hövels	5,2	36,1	21,3	75,4	2,4	7,7	148,0	222,30	39,5
132 080 08	Katzwinkel (Sieg)	10,2	127,0	174,1	400,0	9,0	40,9	761,1	382,67	67,9
132 105 08	Selbach (Sieg)	1,0	51,1	9,0	133,2	1,3	13,6	209,3	265,57	47,1
132 117 08	Wissen, St	19,3	784,9	2 178,2	1 813,3	233,5	185,5	5 214,8	591,65	105,0
132 000 00	LK Altenkirchen (Ww.)	332,3	11 211,9	15 171,6	26 854,4	2 734,0	2 747,9	59 052,0	432,08	76,7

Gem.- Schl.- Nr.	Verbandsfreie Gemeinde Ortsgemeinde	Ein- wohner am 30.06.2004	Schlüssel- zuweisung A		Schlüssel- zuweisung B ¹⁾		Gesamtbetrag ²⁾	
			1 000 EUR	EUR je Einwohner	1 000 EUR	EUR je Einwohner	1 000 EUR	EUR je Einwohner
133 000 00 LK Bad Kreuznach								
133 006 00	Bad Kreuznach, St	43 845	-	-	3 219,8	73,44	3 363,8	76,72
133 052 00	Kirn, St	8 900	-	-	842,8	94,69	874,3	98,23
133 000 01	VG Bad Kreuznach	8 971	339,2	37,81	0,2	0,03	339,4	37,84
133 012 01	Biebelsheim	572	-	-	-	-	-	-
133 031 01	Frei-Laubersheim	1 024	58,6	57,21	-	-	58,6	57,21
133 032 01	Fürfeld	1 592	170,2	106,94	-	-	170,2	106,94
133 037 01	Hackenheim	2 001	-	-	-	-	-	-
133 069 01	Neu-Bamberg	980	-	-	-	-	-	-
133 078 01	Pfaffen-Schwabenheim	1 286	74,0	57,58	-	-	74,0	57,58
133 080 01	Pleisersheim	347	22,3	64,35	-	-	22,3	64,35
133 104 01	Tiefenthal	115	13,2	114,58	0,2	2,00	13,4	116,58
133 106 01	Volxheim	1 054	0,8	0,78	-	-	0,8	0,78
133 000 02	VG Bad Münster a.S.-Ebern.	11 488	581,1	50,58	118,8	10,34	699,9	60,93
133 003 02	Altenbamberg	773	50,5	65,36	-	-	50,5	65,36
133 007 02	Bad Münster a.S.-Ebern., St	3 860	80,4	20,84	118,8	30,78	199,3	51,62
133 027 02	Duchroth	590	40,0	67,76	-	-	40,0	67,76
133 030 02	Feilbingert	1 742	134,4	77,18	-	-	134,4	77,18
133 039 02	Hallgarten	774	90,6	117,07	-	-	90,6	117,07
133 045 02	Hochstätten	659	89,2	135,29	-	-	89,2	135,29
133 070 02	Niederhausen	628	30,1	47,92	-	-	30,1	47,92
133 071 02	Norheim	1 488	30,3	20,38	-	-	30,3	20,38
133 074 02	Oberhausen an der Nahe	405	-	-	-	-	-	-
133 105 02	Traisen	569	35,5	62,44	-	-	35,5	62,44
133 000 03	VG Kirn-Land	10 468	969,0	92,57	-	-	969,0	92,57
133 008 03	Bärenbach	510	64,1	125,61	-	-	64,1	125,61
133 010 03	Becherbach bei Kirn	437	35,7	81,70	-	-	35,7	81,70
133 016 03	Brauweiler	78	13,5	173,18	-	-	13,5	173,18
133 038 03	Hahnenbach	620	89,8	144,81	-	-	89,8	144,81
133 041 03	Heimweiler	457	44,2	96,62	-	-	44,2	96,62
133 042 03	Heinzenberg	35	6,6	188,71	-	-	6,6	188,71
133 043 03	Hennweiler	1 305	138,4	106,02	-	-	138,4	106,02
133 046 03	Hochstetten-Dhaun	1 644	59,6	36,26	-	-	59,6	36,26
133 047 03	Horbach	41	7,3	178,83	-	-	7,3	178,83
133 059 03	Limbach	348	71,8	206,41	-	-	71,8	206,41
133 063 03	Meckenbach	412	49,7	120,74	-	-	49,7	120,74
133 073 03	Oberhausen bei Kirn	1 002	105,0	104,82	-	-	105,0	104,82
133 077 03	Otzweiler	223	38,7	173,49	-	-	38,7	173,49
133 096 03	Simmertal	1 948	96,9	49,72	-	-	96,9	49,72
133 113 03	Weitersborn	243	48,1	197,87	-	-	48,1	197,87
133 201 03	Bruschied	301	41,1	136,48	-	-	41,1	136,48
133 202 03	Kellenbach	268	23,8	88,87	-	-	23,8	88,87
133 203 03	Königsau	77	16,0	208,17	-	-	16,0	208,17
133 204 03	Schneppenbach	272	-	-	-	-	-	-
133 205 03	Schwarzerden	247	18,7	75,84	-	-	18,7	75,84
133 000 04	VG Langenlonsheim	13 699	134,0	9,78	141,7	10,34	275,7	20,12
133 018 04	Bretzenheim	2 469	-	-	-	-	-	-
133 026 04	Dorsheim	690	23,8	34,51	-	-	23,8	34,51
133 035 04	Guldental	2 709	13,2	4,88	-	-	13,2	4,88
133 054 04	Langenlonsheim	3 679	-	-	141,7	38,50	141,7	38,50
133 056 04	Laubenheim	843	-	-	-	-	-	-
133 087 04	Rümmelsheim	1 411	40,2	28,52	-	-	40,2	28,52
133 114 04	Windesheim	1 898	56,7	29,89	-	-	56,7	29,89

Gem.- Schl.- Nr.	Verbandsfreie Gemeinde Ortsgemeinde	Steuerkraftzahlen						Steuerkraft- messzahl		
		Grund- steuer A	Grund- steuer B	Gewerbe- steuer	Gemeindeanteil an der		Aus- gleichs- leistung nach § 21 LFAG			
					Ein- kommen- steuer	Umsatz- steuer				
								1 000 EUR		

133 000 00 **LK Bad Kreuznach**

133 006 00	Bad Kreuznach, St	80,6	4 861,8	8 624,9	9 224,2	1 748,2	943,9	25 483,6	581,22	103,2
133 052 00	Kirm, St	2,6	809,8	1 743,2	1 543,8	502,8	158,0	4 760,2	534,85	94,9
133 000 01	VG Bad Kreuznach	107,3	558,4	408,9	2 091,6	86,1	214,0	3 466,3	386,38	68,6
133 012 01	Biebelsheim	15,5	31,0	127,7	106,0	5,9	10,9	297,0	519,21	92,2
133 031 01	Frei-Laubersheim	15,9	59,4	32,9	224,7	6,6	23,0	362,5	354,01	62,8
133 032 01	Fürfeld	16,2	83,3	41,3	304,2	8,4	31,1	484,4	304,28	54,0
133 037 01	Hackenheim	12,9	131,7	99,6	566,1	8,6	57,9	876,7	438,15	77,8
133 069 01	Neu-Bamberg	7,2	67,1	11,6	255,3	36,4	26,1	403,7	411,97	73,1
133 078 01	Pfaffen-Schwabenheim	18,8	95,0	25,2	273,9	13,8	28,0	454,8	353,64	62,8
133 080 01	Pleittersheim	4,9	16,8	14,6	75,5	0,9	7,7	120,4	346,87	61,6
133 104 01	Tiefenthal	1,0	5,2	3,1	22,1	0,6	2,3	34,1	296,63	52,7
133 106 01	Volxheim	15,0	69,0	52,8	263,9	5,0	27,0	432,6	410,44	72,9
133 000 02	VG Bad Münster a.S.-Ebern.	57,5	800,8	399,1	2 539,0	99,9	259,8	4 156,0	361,77	64,2
133 003 02	Altenbamberg	3,8	48,9	36,2	156,5	5,9	16,0	267,3	345,86	61,4
133 007 02	Bad Münster a.S.-Ebern., St	6,4	385,7	132,5	833,5	63,4	85,3	1 506,9	390,38	69,3
133 027 02	Duchroth	7,7	26,9	35,9	116,9	3,2	12,0	202,6	343,46	61,0
133 030 02	Feilbingert	9,3	92,2	64,4	372,2	5,7	38,1	581,9	334,04	59,3
133 039 02	Hallgarten	2,8	37,6	20,2	149,2	2,6	15,3	227,7	294,15	52,2
133 045 02	Hochstätten	4,0	29,5	2,2	131,1	1,6	13,4	181,8	275,93	49,0
133 070 02	Niederhausen	9,1	34,7	25,8	140,5	3,7	14,4	228,2	363,30	64,5
133 071 02	Norheim	4,4	94,7	36,9	398,3	6,6	40,8	581,6	390,84	69,4
133 074 02	Oberhausen an der Nahe	4,8	20,1	50,0	91,9	3,4	9,4	179,6	443,37	78,7
133 105 02	Traisen	5,2	30,6	- 5,0	148,7	3,6	15,2	198,5	348,78	61,9
133 000 03	VG Kirm-Land	51,3	646,3	494,8	1 908,5	59,8	195,3	3 356,0	320,59	56,9
133 008 03	Bärenbach	2,0	26,5	13,3	93,3	1,0	9,6	145,7	285,61	50,7
133 010 03	Becherbach bei Kirm	6,4	18,1	35,3	75,9	0,6	7,8	144,0	329,52	58,5
133 016 03	Brauweiler	1,2	3,1	- 4,7	17,1	0,1	1,8	18,6	238,03	42,3
133 038 03	Hahnenbach	0,5	37,4	13,4	102,3	1,1	10,5	165,2	266,41	47,3
133 041 03	Heimweiler	4,0	22,4	26,3	81,4	1,4	8,3	143,8	314,60	55,8
133 042 03	Heinzenberg	0,9	1,6	0,1	4,5	0,2	0,5	7,8	222,49	39,5
133 043 03	Hennweiler	4,7	84,2	31,5	247,7	4,9	25,3	398,3	305,20	54,2
133 046 03	Hochstetten-Dhaun	3,1	118,9	143,5	307,7	11,8	31,5	616,4	374,96	66,6
133 047 03	Horbach	1,6	1,0	0,1	6,3	-	0,6	9,5	232,39	41,3
133 059 03	Limbach	8,1	10,4	- 3,5	51,0	0,1	5,2	71,3	204,81	36,4
133 063 03	Meckenbach	4,4	20,5	11,0	75,0	1,1	7,7	119,7	290,48	51,6
133 073 03	Oberhausen bei Kirm	3,0	54,3	50,1	178,6	2,7	18,3	307,0	306,40	54,4
133 077 03	Otzweiler	2,1	10,5	4,1	32,0	1,0	3,3	53,0	237,73	42,2
133 096 03	Simmertal	2,3	164,9	84,3	387,3	25,8	39,6	704,2	361,50	64,2
133 113 03	Weitersborn	0,7	10,2	0,2	36,8	0,1	3,8	51,8	213,35	37,9
133 201 03	Bruschied	1,0	15,9	- 3,1	61,5	1,2	6,3	82,7	274,74	48,8
133 202 03	Kellenbach	1,7	17,2	17,4	44,8	0,7	4,6	86,4	322,35	57,2
133 203 03	Königsau	0,6	4,6	0,0	8,8	0,7	0,9	15,6	203,05	36,0
133 204 03	Schneppenbach	1,0	12,6	66,6	43,7	3,8	4,5	132,2	485,90	86,3
133 205 03	Schwarzerden	1,8	12,1	9,1	52,8	1,6	5,4	82,8	335,38	59,5
133 000 04	VG Langenlonsheim	128,3	1 162,7	2 321,0	3 283,8	237,5	336,0	7 469,3	545,25	96,8
133 018 04	Bretzenheim	15,6	209,1	110,2	602,7	28,2	61,7	1 027,3	416,09	73,9
133 026 04	Dorsheim	5,7	36,5	16,4	182,6	0,1	18,7	259,9	376,71	66,9
133 035 04	Guldental	41,5	161,4	230,1	596,9	9,8	61,1	1 100,8	406,34	72,1
133 054 04	Langenlonsheim	22,8	476,8	1 830,0	872,3	156,8	89,3	3 448,0	937,21	166,4
133 056 04	Laubenheim	10,5	55,9	14,6	260,7	1,2	26,7	369,6	438,39	77,8
133 087 04	Rümmelsheim	11,8	92,5	27,5	344,5	28,4	35,3	540,0	382,70	67,9
133 114 04	Windesheim	20,5	130,5	92,2	424,3	12,9	43,4	723,8	381,33	67,7

Gem.- Schl.- Nr.	Verbandsfreie Gemeinde Ortsgemeinde	Ein- wohner am 30.06.2004	Schlüssel- zuweisung A		Schlüssel- zuweisung B ¹⁾		Gesamtbetrag ²⁾	
			1 000 EUR	EUR je Einwohner	1 000 EUR	EUR je Einwohner	1 000 EUR	EUR je Einwohner
noch: LK Bad Kreuznach								
133 000 05	VG Meisenheim	8 732	792,8	90,80	112,9	12,93	905,7	103,73
133 001 05	Abtweiler	242	37,5	155,01	-	-	37,5	155,01
133 011 05	Becherbach	1 014	162,7	160,45	-	-	162,7	160,45
133 017 05	Breitenheim	464	69,4	149,51	-	-	69,4	149,51
133 020 05	Callbach	435	26,4	60,73	-	-	26,4	60,73
133 024 05	Desloch	409	74,8	182,93	-	-	74,8	182,93
133 049 05	Hundsbach	410	42,0	102,54	-	-	42,0	102,54
133 051 05	Jeckenbach	288	41,1	142,80	-	-	41,1	142,80
133 058 05	Lettweiler	245	24,4	99,66	-	-	24,4	99,66
133 060 05	Löllbach	245	37,5	152,93	-	-	37,5	152,93
133 065 05	Meisenheim, St	2 986	-	-	112,9	37,81	112,9	37,81
133 081 05	Raubach	477	73,2	153,44	-	-	73,2	153,44
133 083 05	Rehborn	818	95,5	116,77	-	-	95,5	116,77
133 084 05	Reiffelbach	261	47,7	182,82	-	-	47,7	182,82
133 090 05	Schmittweiler	242	52,5	216,77	-	-	52,5	216,77
133 092 05	Schweinschied	196	8,1	41,31	-	-	8,1	41,31
133 000 06	VG Rüdesheim	25 320	1 307,1	51,62	262,1	10,35	1 569,2	61,97
133 002 06	Allenfeld	199	6,1	30,44	-	-	6,1	30,44
133 004 06	Argenschwang	366	-	-	-	-	-	-
133 013 06	Bockenau	1 247	-	-	-	-	-	-
133 014 06	Boos	419	47,7	113,82	-	-	47,7	113,82
133 015 06	Braunweiler	626	41,7	66,64	-	-	41,7	66,64
133 019 06	Burgsponheim	217	14,2	65,35	-	-	14,2	65,35
133 021 06	Dalberg	251	28,8	114,94	-	-	28,8	114,94
133 033 06	Gebroth	172	26,9	156,24	-	-	26,9	156,24
133 036 06	Gutenberg	1 033	47,1	45,59	-	-	47,1	45,59
133 040 06	Hargesheim	2 926	-	-	-	-	-	-
133 044 06	Hergenfeld	466	58,8	126,18	-	-	58,8	126,18
133 048 06	Hüffelsheim	1 322	128,6	97,24	-	-	128,6	97,24
133 061 06	Mandel	842	28,4	33,73	-	-	28,4	33,73
133 068 06	Münchwald	303	9,1	29,95	-	-	9,1	29,95
133 075 06	Oberstreit	261	23,2	88,98	-	-	23,2	88,98
133 086 06	Roxheim	2 436	140,9	57,83	-	-	140,9	57,83
133 088 06	Sankt Katharinen	359	43,3	120,65	-	-	43,3	120,65
133 089 06	Schloßböckelheim	414	42,3	102,13	-	-	42,3	102,13
133 098 06	Sommerloch	437	45,3	103,68	-	-	45,3	103,68
133 099 06	Spabrücken	1 197	-	-	-	-	-	-
133 100 06	Spall	155	20,5	132,10	-	-	20,5	132,10
133 101 06	Sponheim	869	127,9	147,15	-	-	127,9	147,15
133 107 06	Waldböckelheim	2 348	185,1	78,82	127,9	54,49	313,0	133,31
133 109 06	Wallhausen	1 634	-	-	-	-	-	-
133 112 06	Weinsheim	1 841	170,5	92,59	-	-	170,5	92,59
133 115 06	Winterbach	519	71,0	136,73	-	-	71,0	136,73
133 117 06	Rüdesheim	2 461	-	-	134,1	54,50	134,1	54,50
133 000 07	VG Bad Sobernheim	18 502	841,4	45,47	239,5	12,94	1 080,9	58,42
133 005 07	Auen	231	41,4	179,07	-	-	41,4	179,07
133 009 07	Bärweiler	280	53,4	190,63	-	-	53,4	190,63
133 022 07	Daubach	234	35,4	151,47	-	-	35,4	151,47
133 050 07	Ippenschied	159	30,6	192,57	-	-	30,6	192,57
133 053 07	Kirschroth	296	32,8	110,93	-	-	32,8	110,93
133 055 07	Langenthal	117	10,4	89,06	-	-	10,4	89,06
133 057 07	Lauschied	611	35,0	57,25	-	-	35,0	57,25
133 062 07	Martinstein	321	45,2	140,75	-	-	45,2	140,75
133 064 07	Meddersheim	1 400	119,1	85,10	-	-	119,1	85,10
133 066 07	Merxheim	1 518	-	-	-	-	-	-

Gem.- Schl.- Nr.	Verbandsfreie Gemeinde Ortsgemeinde	Steuerkraftzahlen					Steuerkraft- messzahl	
		Grund- steuer A	Grund- steuer B	Gewerbe- steuer	Gemeindeanteil an der			Aus- gleichs- leistung nach § 21 LFAG
					Ein- kommen- steuer	Umsatz- steuer		
		1 000 EUR					EUR je Einwohner	% des Landes- durchschnitts

noch: LK Bad Kreuznach

133 000 05	VG Meisenheim	74,6	498,6	324,5	1 625,8	118,5	166,4	2 808,4	321,62	57,1
133 001 05	Abtweiler	5,8	9,1	- 0,2	42,3	0,7	4,3	62,0	256,21	45,5
133 011 05	Becherbach	13,3	36,1	21,2	163,5	3,4	16,7	254,3	250,77	44,5
133 017 05	Breitenheim	3,1	17,1	- 1,3	92,6	0,5	9,5	121,4	261,71	46,5
133 020 05	Callbach	4,2	18,2	40,3	80,1	1,5	8,2	152,5	350,49	62,2
133 024 05	Desloch	6,1	14,3	0,2	65,8	0,3	6,7	93,4	228,29	40,5
133 049 05	Hundsbach	3,2	16,1	20,3	78,5	0,4	8,0	126,6	308,68	54,8
133 051 05	Jeckenbach	2,7	8,6	4,9	54,9	0,5	5,6	77,3	268,42	47,7
133 058 05	Lettweiler	5,8	7,5	4,6	52,8	0,2	5,4	76,3	311,56	55,3
133 060 05	Löllbach	2,7	8,1	0,5	45,4	1,9	4,6	63,3	258,29	45,9
133 065 05	Meisenheim, St	4,4	282,9	197,0	589,6	104,3	60,3	1 238,4	414,73	73,6
133 081 05	Raumbach	3,9	19,4	1,6	88,6	0,4	9,1	123,0	257,78	45,8
133 083 05	Rehborn	7,8	35,8	18,0	159,4	3,6	16,3	240,9	294,45	52,3
133 084 05	Reiffelbach	3,3	11,0	1,2	39,8	0,2	4,1	59,6	228,40	40,5
133 090 05	Schmittweiler	4,0	8,6	1,8	29,5	0,2	3,0	47,1	194,45	34,5
133 092 05	Schweinschied	4,3	5,9	14,4	43,1	0,3	4,4	72,5	369,91	65,7
133 000 06	VG Rüdesheim	163,5	1 545,3	1 228,1	5 941,4	190,8	607,9	9 677,0	382,19	67,8
133 002 06	Allenfeld	2,4	7,8	28,3	32,1	1,8	3,3	75,8	380,78	67,6
133 004 06	Argenschwang	0,6	16,6	57,7	77,5	3,7	7,9	164,0	447,99	79,5
133 013 06	Bockenau	3,6	90,9	168,1	269,5	45,9	27,6	605,5	485,57	86,2
133 014 06	Boos	1,1	19,7	3,8	90,1	0,7	9,2	124,6	297,40	52,8
133 015 06	Braunweiler	4,6	28,5	42,5	126,8	0,4	13,0	215,7	344,58	61,2
133 019 06	Burgsponheim	1,6	9,5	4,0	54,0	0,4	5,5	75,1	345,87	61,4
133 021 06	Dalberg	1,2	11,1	3,2	53,4	0,2	5,5	74,4	296,28	52,6
133 033 06	Gebroth	1,4	8,7	2,3	28,3	0,3	2,9	43,9	254,98	45,3
133 036 06	Gutenberg	9,0	56,5	17,4	263,7	4,1	27,0	377,7	365,63	64,9
133 040 06	Hargesheim	3,0	197,0	114,3	855,4	16,1	87,5	1 273,3	435,16	77,3
133 044 06	Hergenfeld	2,8	18,8	- 1,3	101,7	0,5	10,4	132,8	285,04	50,6
133 048 06	Hüffelsheim	7,2	74,4	41,7	260,2	4,9	26,6	415,1	313,98	55,7
133 061 06	Mandel	18,6	41,0	40,0	196,9	1,2	20,1	317,8	377,49	67,0
133 068 06	Münchwald	0,4	20,3	1,5	84,0	0,7	8,6	115,5	381,27	67,7
133 075 06	Oberstreit	1,9	12,1	5,2	58,7	0,3	6,0	84,1	322,24	57,2
133 086 06	Roxheim	10,4	157,7	23,9	593,1	15,0	60,7	860,9	353,39	62,7
133 088 06	Sankt Katharinen	5,4	18,5	7,0	64,9	2,0	6,6	104,3	290,57	51,6
133 089 06	Schloßböckelheim	5,2	20,2	- 7,3	98,9	0,9	10,1	128,0	309,09	54,9
133 098 06	Sommerloch	5,8	19,4	17,9	81,2	1,8	8,3	134,4	307,54	54,6
133 099 06	Spabrücken	7,5	85,3	217,4	269,8	22,7	27,6	630,3	526,60	93,5
133 100 06	Spall	3,1	7,2	- 5,8	34,4	0,9	3,5	43,3	279,12	49,5
133 101 06	Sponheim	8,3	41,0	- 4,6	167,0	0,7	17,1	229,5	264,07	46,9
133 107 06	Waldböckelheim	13,9	132,1	52,8	518,0	10,6	53,0	780,5	332,40	59,0
133 109 06	Wallhausen	26,0	105,2	99,9	419,0	17,3	42,9	710,3	434,68	77,2
133 112 06	Weinsheim	9,7	114,1	49,8	365,5	10,1	37,4	586,6	318,63	56,6
133 115 06	Winterbach	2,2	31,1	- 3,4	100,1	2,3	10,2	142,5	274,49	48,7
133 117 06	Rüdesheim	6,6	200,8	251,6	677,5	25,6	69,3	1 231,4	500,36	88,8
133 000 07	VG Bad Sobernheim	119,9	1 471,5	1 762,7	3 767,6	377,8	385,5	7 885,0	426,17	75,7
133 005 07	Auen	1,8	11,6	0,2	35,7	0,7	3,7	53,6	232,15	41,2
133 009 07	Bärweiler	5,3	8,7	2,3	39,6	1,8	4,1	61,8	220,59	39,2
133 022 07	Daubach	2,6	9,1	5,0	39,9	0,1	4,1	60,8	259,75	46,1
133 050 07	Ippenschied	2,4	7,7	- 2,9	24,6	0,5	2,5	34,8	218,65	38,8
133 053 07	Kirschroth	8,1	11,1	2,0	61,4	0,0	6,3	88,9	300,29	53,3
133 055 07	Langenthal	0,8	7,2	- 0,6	22,8	5,2	2,3	37,7	322,16	57,2
133 057 07	Lauschied	3,3	27,0	44,8	127,7	0,4	13,1	216,3	353,97	62,8
133 062 07	Martinstein	0,4	17,1	2,4	60,0	0,8	6,1	86,8	270,47	48,0
133 064 07	Meddersheim	14,9	86,1	2,2	317,2	3,8	32,5	456,6	326,12	57,9
133 066 07	Merxheim	8,2	105,0	206,8	282,0	37,1	28,9	667,8	439,93	78,1

Gem.- Schl.- Nr.	Verbandsfreie Gemeinde Ortsgemeinde	Ein- wohner am 30.06.2004	Schlüssel- zuweisung A		Schlüssel- zuweisung B ¹⁾		Gesamtbetrag ²⁾	
			1 000 EUR	EUR je Einwohner	1 000 EUR	EUR je Einwohner	1 000 EUR	EUR je Einwohner

noch: LK Bad Kreuznach

133 067 07	Monzingen	1 726	15,7	9,07	-	-	15,7	9,07
133 072 07	Nußbaum	480	-	-	-	-	-	-
133 076 07	Odernheim am Glan	1 829	137,2	75,04	-	-	137,2	75,04
133 082 07	Rehbach	39	3,4	88,44	-	-	3,4	88,44
133 094 07	Seesbach	597	78,9	132,13	-	-	78,9	132,13
133 102 07	Staudernheim	1 583	143,9	90,88	-	-	143,9	90,88
133 111 07	Weiler bei Monzingen	490	58,9	120,23	-	-	58,9	120,23
133 116 07	Winterburg	225	-	-	-	-	-	-
133 501 07	Bad Sobernheim, St	6 366	-	-	239,5	37,62	239,5	37,62

133 000 08	VG Stromberg	9 604	273,8	28,51	99,5	10,36	373,3	38,86
133 023 08	Daxweiler	871	54,3	62,31	-	-	54,3	62,31
133 025 08	Dörrebach	733	-	-	-	-	-	-
133 028 08	Eckenroth	234	3,5	14,90	-	-	3,5	14,90
133 085 08	Roth	268	-	-	-	-	-	-
133 091 08	Schöneberg	669	77,3	115,48	-	-	77,3	115,48
133 093 08	Schweppenhausen	932	-	-	-	-	-	-
133 095 08	Seibersbach	1 440	100,0	69,43	-	-	100,0	69,43
133 103 08	Stromberg, St	3 211	-	-	99,5	30,97	99,5	30,97
133 108 08	Waldlaubersheim	842	38,8	46,09	-	-	38,8	46,09
133 110 08	Warmsroth	404	-	-	-	-	-	-

133 000 00	LK Bad Kreuznach	159 529	5 238,4	32,84	5 037,2	31,58	10 451,1	65,51
------------	-------------------------	---------	---------	-------	---------	-------	----------	-------

134 000 00 LK Birkenfeld

134 045 00	Idar-Oberstein, St	33 239	-	-	2 104,1	63,30	2 210,6	66,51
------------	--------------------	--------	---	---	---------	-------	---------	-------

134 000 01	VG Baumholder	10 828	1 110,0	102,52	451,0	41,65	1 561,0	144,16
134 005 01	Baumholder, St	4 537	300,9	66,33	439,7	96,91	740,6	163,24
134 007 01	Berglangenbach	509	77,9	152,96	-	-	77,9	152,96
134 008 01	Berschweiler bei Baumholder	584	-	-	1,4	2,37	1,4	2,37
134 021 01	Eckersweiler	175	29,1	166,15	0,2	1,31	29,3	167,46
134 026 01	Föhren-Linden	358	69,9	195,17	0,9	2,58	70,8	197,74
134 027 01	Frauenberg	471	-	-	0,2	0,49	0,2	0,49
134 033 01	Hahnweiler	229	32,4	141,56	0,2	1,00	32,6	142,56
134 036 01	Heimbach	1 275	169,4	132,87	1,6	1,27	171,0	134,13
134 051 01	Leitzweiler	126	18,5	146,78	-	-	18,5	146,78
134 054 01	Mettweiler	334	72,4	216,68	0,7	2,07	73,1	218,75
134 068 01	Reichenbach	666	89,0	133,58	0,9	1,38	89,9	134,96
134 073 01	Rohrbach	236	34,7	147,05	0,5	1,95	35,2	149,00
134 074 01	Rückweiler	450	83,9	186,52	0,2	0,51	84,2	187,03
134 075 01	Ruschberg	878	132,0	150,35	4,4	4,99	136,4	155,34

134 000 02	VG Birkenfeld	20 438	1 222,5	59,82	286,2	14,00	1 508,7	73,82
134 001 02	Abentheuer	480	50,9	105,94	-	-	50,9	105,94
134 002 02	Achtelsbach	495	91,6	184,96	0,5	0,93	92,0	185,89
134 010 02	Birkenfeld, St	6 740	-	-	259,9	38,57	259,9	38,57
134 011 02	Börfink	214	40,2	187,74	-	-	40,2	187,74
134 015 02	Brücken	1 276	215,3	168,76	1,4	1,08	216,7	169,84
134 016 02	Buhlenberg	511	93,6	183,15	0,2	0,45	93,8	183,60
134 018 02	Dambach	154	23,9	155,30	-	-	23,9	155,30
134 020 02	Dienstweiler	312	24,1	77,35	0,5	1,48	24,6	78,83
134 022 02	Elchweiler	97	21,8	224,43	-	-	21,8	224,43
134 023 02	Ellenberg	100	35,9	358,79	-	-	35,9	358,79
134 024 02	Ellweiler	312	22,4	71,73	0,2	0,74	22,6	72,46

Gem.- Schl.- Nr.	Verbandsfreie Gemeinde Ortsgemeinde	Steuerkraftzahlen						Steuerkraft- messzahl		
		Grund- steuer A	Grund- steuer B	Gewerbe- steuer	Gemeindeanteil an der		Aus- gleichs- leistung nach § 21 LFAG			
					Ein- kommen- steuer	Umsatz- steuer				
								1 000 EUR		EUR je Einwohner

noch: LK Bad Kreuznach

133 067 07	Monzingen	12,7	120,9	185,0	314,1	29,2	32,1	694,1	402,15	71,4
133 072 07	Nußbaum	5,5	47,5	164,4	106,3	5,1	10,9	339,8	707,97	125,7
133 076 07	Odernheim am Glan	7,9	96,6	105,9	357,5	10,4	36,6	614,9	336,18	59,7
133 082 07	Rehbach	2,2	4,1	0,7	5,0	0,0	0,5	12,6	322,77	57,3
133 094 07	Seesbach	6,2	26,1	0,6	120,8	0,5	12,4	166,6	279,09	49,5
133 102 07	Staudernheim	7,9	96,6	10,9	349,2	6,8	35,7	507,1	320,34	56,9
133 111 07	Weiler bei Monzingen	7,5	22,9	4,6	95,8	2,0	9,8	142,6	290,99	51,7
133 116 07	Winterburg	0,5	13,7	25,7	49,5	0,5	5,1	95,0	422,01	74,9
133 501 07	Bad Sobernheim, St	21,7	752,5	1 002,8	1 358,5	272,9	139,0	3 547,3	557,23	98,9

133 000 08	VG Stromberg	33,8	805,1	1 137,8	2 412,0	119,8	246,8	4 755,2	495,13	87,9
133 023 08	Daxweiler	3,7	48,3	19,7	207,3	3,7	21,2	303,9	348,91	61,9
133 025 08	Dörrebach	4,5	45,2	99,9	144,5	5,0	14,8	314,0	428,32	76,0
133 028 08	Eckenroth	1,2	15,0	10,4	59,7	0,3	6,1	92,7	396,32	70,4
133 085 08	Roth	1,1	18,1	23,7	80,8	2,4	8,3	134,5	501,68	89,1
133 091 08	Schöneberg	1,6	44,0	- 13,1	149,1	1,1	15,3	197,9	295,74	52,5
133 093 08	Schweppenhausen	4,2	67,4	51,8	255,3	6,7	26,1	411,4	441,45	78,4
133 095 08	Seibersbach	5,1	83,8	10,7	349,3	7,6	35,7	492,2	341,79	60,7
133 103 08	Stromberg, St	0,7	388,9	923,9	835,4	78,2	85,5	2 312,6	720,21	127,9
133 108 08	Waldlaubersheim	8,9	61,1	- 16,3	229,8	0,4	23,5	307,4	365,13	64,8
133 110 08	Warmroth	2,7	33,3	27,1	100,7	14,5	10,3	188,7	467,09	82,9

133 000 00	LK Bad Kreuznach	819,3	13 160,2	18 444,9	34 337,8	3 541,2	3 513,6	73 817,0	462,72	82,1
------------	-------------------------	-------	----------	----------	----------	---------	---------	----------	--------	------

134 000 00 LK Birkenfeld

134 045 00	Idar-Oberstein, St	12,4	3 141,2	8 172,5	6 472,9	1 977,2	662,3	20 438,6	614,90	109,2
------------	--------------------	------	---------	---------	---------	---------	-------	----------	--------	-------

134 000 01	VG Baumholder	34,0	890,9	666,3	1 702,0	109,2	174,2	3 576,4	330,29	58,6
134 005 01	Baumholder, St	5,1	586,4	144,9	682,1	76,4	69,8	1 564,7	344,89	61,2
134 007 01	Berglangbach	3,3	20,0	3,3	94,1	1,2	9,6	131,5	258,26	45,8
134 008 01	Berschweiler bei Baumholder	3,1	30,8	102,2	113,7	5,2	11,6	266,7	456,60	81,1
134 021 01	Eckersweiler	1,9	7,6	1,9	28,5	0,0	2,9	42,9	245,07	43,5
134 026 01	Fohren-Linden	1,6	17,6	3,7	48,7	0,8	5,0	77,3	216,05	38,4
134 027 01	Frauenberg	- 0,4	25,8	256,7	100,3	8,3	10,3	400,9	851,26	151,1
134 033 01	Hahnweiler	1,7	8,9	6,7	40,3	0,0	4,1	61,8	269,66	47,9
134 036 01	Heimbach	3,2	66,1	93,1	164,8	10,8	16,9	354,9	278,35	49,4
134 051 01	Leitzweiler	1,3	3,6	4,6	21,6	0,0	2,2	33,3	264,44	46,9
134 054 01	Mettweiler	2,8	13,6	1,8	42,2	0,2	4,3	65,0	194,54	34,5
134 068 01	Reichenbach	5,0	33,3	37,9	95,6	3,4	9,8	184,9	277,64	49,3
134 073 01	Rohrbach	1,4	8,5	0,1	47,0	0,4	4,8	62,3	264,17	46,9
134 074 01	Rückweiler	2,0	17,6	3,5	70,2	0,6	7,2	101,1	224,70	39,9
134 075 01	Ruschberg	1,8	51,1	5,7	153,0	1,8	15,7	229,0	260,87	46,3

134 000 02	VG Birkenfeld	82,9	1 570,1	2 512,5	3 590,9	331,4	367,4	8 455,1	413,70	73,4
134 001 02	Abentheuer	2,5	24,4	26,8	83,5	0,7	8,5	146,5	305,28	54,2
134 002 02	Achtelsbach	4,2	20,4	3,3	76,2	0,1	7,8	112,0	226,26	40,2
134 010 02	Birkenfeld, St	6,4	544,1	947,3	1 072,4	122,8	109,7	2 802,8	415,85	73,8
134 011 02	Börfink	2,5	13,2	2,1	26,1	1,3	2,7	47,8	223,48	39,7
134 015 02	Brücken	4,7	75,6	- 3,7	203,0	9,0	20,8	309,4	242,46	43,0
134 016 02	Buhlenberg	4,1	21,8	- 2,6	83,7	1,0	8,6	116,5	228,07	40,5
134 018 02	Dambach	2,5	4,5	0,5	28,8	0,1	2,9	39,4	255,92	45,4
134 020 02	Dienstweiler	3,9	16,8	- 0,1	70,9	5,3	7,3	104,2	333,87	59,3
134 022 02	Elchweiler	1,0	5,2	0,2	10,7	0,0	1,1	18,1	186,78	33,2
134 023 02	Ellenberg	0,7	5,4	- 25,3	8,3	15,3	0,9	5,2	52,43	9,3
134 024 02	Ellweiler	1,1	22,3	8,5	64,0	3,5	6,5	105,9	339,49	60,3

Gem.- Schl.- Nr.	Verbandsfreie Gemeinde Ortsgemeinde	Ein- wohner am 30.06.2004	Schlüssel- zuweisung A		Schlüssel- zuweisung B ¹⁾		Gesamtbetrag ²⁾	
			1 000 EUR	EUR je Einwohner	1 000 EUR	EUR je Einwohner	1 000 EUR	EUR je Einwohner
noch: LK Birkenfeld								
134 029 02	Gimbweiler	447	67,7	151,54	0,2	0,51	68,0	152,05
134 031 02	Gollenberg	140	10,8	77,21	0,2	1,64	11,0	78,85
134 034 02	Hattgenstein	273	22,3	81,55	0,2	0,84	22,5	82,39
134 042 02	Hoppstädten-Weiersbach	2 740	-	-	19,1	6,98	19,1	6,98
134 048 02	Kronweiler	361	61,3	169,78	-	-	61,3	169,78
134 050 02	Leisel	586	38,0	64,88	1,2	1,97	39,2	66,84
134 053 02	Meckenbach	127	21,3	167,72	-	-	21,3	167,72
134 057 02	Niederbrombach	543	-	-	0,7	1,27	0,7	1,27
134 058 02	Niederhambach	327	34,5	105,42	-	-	34,5	105,42
134 061 02	Nohen	397	57,5	144,87	0,7	1,74	58,2	146,61
134 062 02	Oberbrombach	524	67,4	128,60	-	-	67,4	128,60
134 063 02	Oberhambach	298	-	-	0,7	2,32	0,7	2,32
134 070 02	Rimsberg	126	15,8	125,28	-	-	15,8	125,28
134 071 02	Rinzenberg	317	43,0	135,55	0,5	1,45	43,4	137,00
134 072 02	Rötswweiler-Nockenthal	530	24,3	45,82	-	-	24,3	45,82
134 078 02	Schmißberg	226	15,7	69,46	-	-	15,7	69,46
134 080 02	Schwollen	479	-	-	-	-	-	-
134 084 02	Siesbach	433	48,1	111,08	-	-	48,1	111,08
134 085 02	Sonnenberg-Winnenberg	540	75,3	139,48	-	-	75,3	139,48
134 094 02	Wilzenberg-Hußweiler	333	-	-	-	-	-	-
134 000 03	VG Herrstein	17 904	1 104,6	61,69	186,8	10,43	1 291,4	72,13
134 003 03	Allenbach	714	72,3	101,24	0,2	0,32	72,5	101,56
134 006 03	Bergen	492	38,5	78,22	-	-	38,5	78,22
134 009 03	Berschweiler bei Kirm	305	67,4	220,95	-	-	67,4	220,95
134 013 03	Breitenthal	331	41,6	125,54	-	-	41,6	125,54
134 014 03	Bruchweiler	567	32,3	56,93	-	-	32,3	56,93
134 019 03	Dickesbach	450	55,8	124,07	0,2	0,51	56,1	124,58
134 025 03	Fischbach	1 060	25,1	23,69	0,5	0,43	25,6	24,12
134 028 03	Gerach	261	-	-	-	-	-	-
134 032 03	Griebelschied	205	38,0	185,46	-	-	38,0	185,46
134 038 03	Herborn	555	0,8	1,50	-	-	0,8	1,50
134 039 03	Herrstein	1 049	-	-	185,2	176,55	185,2	176,55
134 040 03	Hettenrodt	730	35,3	48,39	-	-	35,3	48,39
134 041 03	Hintertiefenbach	418	12,2	29,12	0,2	0,55	12,4	29,67
134 046 03	Kempfeld	878	15,8	17,97	-	-	15,8	17,97
134 047 03	Kirschweiler	1 186	-	-	-	-	-	-
134 052 03	Mackenrodt	460	64,8	140,77	-	-	64,8	140,77
134 055 03	Mittelreidenbach	832	96,3	115,75	-	-	96,3	115,75
134 056 03	Mörschied	895	94,5	105,59	-	-	94,5	105,59
134 059 03	Niederhosenbach	369	53,2	144,05	-	-	53,2	144,05
134 060 03	Niederwörresbach	1 018	-	-	-	-	-	-
134 064 03	Oberhosenbach	154	27,1	175,93	-	-	27,1	175,93
134 066 03	Oberreidenbach	645	-	-	-	-	-	-
134 067 03	Oberwörresbach	163	-	-	-	-	-	-
134 077 03	Schmidthachenbach	410	46,1	112,32	0,2	0,56	46,3	112,88
134 081 03	Sensweiler	551	50,4	91,47	-	-	50,4	91,47
134 082 03	Sien	604	-	-	-	-	-	-
134 083 03	Sienhachenbach	223	36,5	163,83	-	-	36,5	163,83
134 086 03	Sonnschied	134	24,4	182,43	-	-	24,4	182,43
134 089 03	Veitsrodt	709	-	-	-	-	-	-
134 090 03	Vollmersbach	591	-	-	0,2	0,39	0,2	0,39
134 091 03	Weiden	100	22,1	220,69	-	-	22,1	220,69
134 093 03	Wickenrodt	166	21,3	128,44	-	-	21,3	128,44
134 095 03	Wirschweiler	387	70,6	182,41	-	-	70,6	182,41
134 502 03	Langweiler	292	62,3	213,31	-	-	62,3	213,31

Gem.- Schl.- Nr.	Verbandsfreie Gemeinde Ortsgemeinde	Steuerkraftzahlen						Steuerkraft- messzahl		
		Grund- steuer A	Grund- steuer B	Gewerbe- steuer	Gemeindeanteil an der		Aus- gleichs- leistung nach § 21 LFAG			
					Ein- kommen- steuer	Umsatz- steuer				
								1 000 EUR		EUR je Einwohner

noch: LK Birkenfeld

134 029 02	Gimbweiler	2,8	18,9	0,6	84,9	0,1	8,7	116,1	259,68	46,1
134 031 02	Gollenberg	2,4	8,2	- 3,7	34,0	2,4	3,5	46,8	334,01	59,3
134 034 02	Hattgenstein	2,5	20,1	3,5	57,1	1,1	5,8	90,0	329,67	58,5
134 042 02	Hoppstädten-Weiersbach	5,1	265,1	937,1	453,7	74,7	46,4	1 782,2	650,45	115,5
134 048 02	Kronweiler	1,6	19,3	0,8	57,2	2,4	5,9	87,2	241,44	42,9
134 050 02	Leisel	3,6	30,1	26,1	126,5	3,8	12,9	203,0	346,34	61,5
134 053 02	Meckenbach	1,2	4,2	0,2	22,9	0,0	2,3	30,9	243,50	43,2
134 057 02	Niederbrombach	2,8	43,1	108,0	111,3	18,2	11,4	294,9	543,09	96,4
134 058 02	Niederhambach	3,9	15,7	0,6	72,1	0,3	7,4	100,0	305,80	54,3
134 061 02	Nohen	1,6	19,6	1,3	74,1	1,5	7,6	105,7	266,35	47,3
134 062 02	Oberbrombach	2,4	27,2	4,1	102,5	1,4	10,5	148,1	282,62	50,2
134 063 02	Oberhambach	2,5	94,5	6,5	52,8	4,0	5,4	165,6	555,73	98,7
134 070 02	Rimsberg	2,5	4,8	-	26,0	0,0	2,7	36,0	285,94	50,8
134 071 02	Rinzenberg	3,0	14,4	5,1	58,5	0,4	6,0	87,4	275,67	48,9
134 072 02	Rötswiller-Nockenthal	0,6	39,4	14,3	121,3	5,6	12,4	193,7	365,40	64,9
134 078 02	Schmiffberg	0,8	9,9	2,6	57,6	0,5	5,9	77,2	341,76	60,7
134 080 02	Schwollen	3,7	118,1	315,5	107,7	50,1	11,0	606,1	1 265,38	224,6
134 084 02	Siesbach	2,3	20,4	9,2	88,1	1,0	9,0	130,0	300,14	53,3
134 085 02	Sonnenberg-Winnenberg	1,4	26,3	4,2	103,2	1,0	10,6	146,7	271,74	48,2
134 094 02	Wilzenberg-Hußweiler	2,5	17,0	119,5	51,7	3,7	5,3	199,6	599,30	106,4
134 000 03	VG Herrstein	92,0	1 166,9	2 014,1	3 553,7	238,3	363,6	7 428,6	414,91	73,7
134 003 03	Allenbach	8,2	51,1	38,9	108,9	3,1	11,1	221,3	309,98	55,0
134 006 03	Bergen	4,1	20,0	23,0	103,8	2,3	10,6	163,8	333,00	59,1
134 009 03	Berschweiler bei Kirm	3,2	12,1	- 1,0	38,7	1,1	4,0	58,0	190,27	33,8
134 013 03	Breitenenthal	1,9	13,8	2,7	67,3	2,0	6,9	94,6	285,68	50,7
134 014 03	Bruchweiler	4,9	39,7	16,0	123,1	4,6	12,6	200,9	354,29	62,9
134 019 03	Dickesbach	2,9	19,0	24,8	74,7	0,2	7,6	129,2	287,15	51,0
134 025 03	Fischbach	0,7	71,9	85,1	216,2	14,7	22,1	410,8	387,53	68,8
134 028 03	Gerach	0,8	15,4	79,3	70,9	1,7	7,3	175,3	671,71	119,2
134 032 03	Griebelschied	1,9	7,6	2,6	30,8	0,2	3,2	46,3	225,76	40,1
134 038 03	Herborn	0,7	42,9	16,7	143,9	8,5	14,7	227,4	409,72	72,7
134 039 03	Herrstein	1,9	88,9	151,5	154,1	32,2	15,8	444,4	423,63	75,2
134 040 03	Hettenrodt	2,1	50,9	14,5	170,6	9,4	17,5	264,9	362,83	64,4
134 041 03	Hintertiefenbach	1,2	19,1	51,8	78,7	0,8	8,1	159,7	382,10	67,8
134 046 03	Kempfeld	5,5	75,9	82,4	155,9	9,6	16,0	345,3	393,25	69,8
134 047 03	Kirschweiler	2,1	128,2	247,8	296,4	52,2	30,3	757,0	638,31	113,3
134 052 03	Mackenrodt	0,6	23,7	1,7	88,7	0,6	9,1	124,4	270,45	48,0
134 055 03	Mittelreidenbach	2,0	43,5	13,0	166,6	3,7	17,0	245,8	295,47	52,5
134 056 03	Mörschied	4,5	51,6	23,4	165,8	11,3	17,0	273,5	305,63	54,3
134 059 03	Niederhosenbach	3,0	14,0	9,4	63,5	2,0	6,5	98,6	267,17	47,4
134 060 03	Niederwöresbach	1,9	74,7	353,8	217,5	19,3	22,3	689,5	677,31	120,2
134 064 03	Oberhosenbach	2,1	5,5	0,7	24,8	0,7	2,5	36,2	235,29	41,8
134 066 03	Oberreidenbach	5,3	35,2	244,5	134,4	2,9	13,7	435,9	675,83	120,0
134 067 03	Oberwöresbach	0,6	7,5	20,9	42,1	0,7	4,3	76,2	467,46	83,0
134 077 03	Schmidthachenbach	4,4	16,7	2,7	88,9	0,7	9,1	122,6	298,90	53,1
134 081 03	Sensweiler	3,8	30,3	21,3	104,3	5,9	10,7	176,2	319,75	56,8
134 082 03	Sien	5,1	38,4	202,7	126,7	20,2	13,0	406,1	672,30	119,3
134 083 03	Sienhachenbach	2,5	8,7	2,0	37,9	0,1	3,9	55,2	247,39	43,9
134 086 03	Sonnschied	1,4	7,3	0,8	19,1	0,2	2,0	30,7	228,78	40,6
134 089 03	Veitsrodt	3,0	71,9	181,1	163,8	17,6	16,8	454,1	640,52	113,7
134 090 03	Vollmersbach	0,3	38,2	91,3	141,2	6,9	14,4	292,4	494,71	87,8
134 091 03	Weiden	1,6	3,6	1,3	11,0	0,3	1,1	19,1	190,53	33,8
134 093 03	Wickenrodt	1,9	5,8	4,4	31,0	0,6	3,2	46,9	282,78	50,2
134 095 03	Wirschweiler	4,1	19,1	0,7	57,6	1,0	5,9	88,5	228,81	40,6
134 502 03	Langweiler	1,6	14,5	2,4	35,0	0,7	3,6	57,8	197,91	35,1

Gem.- Schl.- Nr.	Verbandsfreie Gemeinde Ortsgemeinde	Ein- wohner am 30.06.2004	Schlüssel- zuweisung A		Schlüssel- zuweisung B ¹⁾		Gesamtbetrag ²⁾	
			1 000 EUR	EUR je Einwohner	1 000 EUR	EUR je Einwohner	1 000 EUR	EUR je Einwohner
noch: LK Birkenfeld								
134 000 04	VG Rhaunen	7 922	925,1	116,78	82,2	10,38	1 007,3	127,15
134 004 04	Asbach	198	42,8	216,12	-	-	42,8	216,12
134 012 04	Bollenbach	156	4,9	31,19	-	-	4,9	31,19
134 017 04	Bundenbach	1 044	113,1	108,37	-	-	113,1	108,37
134 030 04	Gösenroth	288	-	-	-	-	-	-
134 035 04	Hausen	207	12,4	59,88	-	-	12,4	59,88
134 037 04	Hellertshausen	196	34,7	177,25	-	-	34,7	177,25
134 043 04	Horbruch	348	27,8	79,86	-	-	27,8	79,86
134 044 04	Hottenbach	698	109,1	156,30	-	-	109,1	156,30
134 049 04	Krummenau	151	28,9	191,58	-	-	28,9	191,58
134 065 04	Oberkirm	361	72,5	200,84	-	-	72,5	200,84
134 069 04	Rhaunen	2 289	319,1	139,39	82,0	35,82	401,0	175,21
134 076 04	Schauen	534	37,8	70,80	-	-	37,8	70,80
134 079 04	Schwerbach	64	8,8	137,13	-	-	8,8	137,13
134 087 04	Stipshausen	956	43,1	45,08	-	-	43,1	45,08
134 088 04	Sulzbach	347	59,4	171,19	0,2	0,66	59,6	171,85
134 092 04	Weitersbach	85	10,7	125,93	-	-	10,7	125,93
134 000 00	LK Birkenfeld	90 331	4 362,2	48,29	3 110,3	34,43	7 579,0	83,90
135 000 00 LK Cochem-Zell								
135 020 00	Cochem, St	5 417	-	-	418,4	77,24	439,5	81,14
135 000 01	VG Cochem-Land	10 897	826,2	75,82	45,7	4,19	871,9	80,01
135 007 01	Beilstein	167	7,8	46,99	-	-	7,8	46,99
135 012 01	Bremm	869	123,8	142,47	-	-	123,8	142,47
135 015 01	Briedern	358	-	-	-	-	-	-
135 017 01	Bruttig-Fankel	1 178	101,0	85,74	-	-	101,0	85,74
135 021 01	Dohr	673	-	-	-	-	-	-
135 024 01	Ediger-Eller	1 107	102,6	92,70	45,7	41,28	148,3	133,98
135 025 01	Ellenz-Poltersdorf	884	75,3	85,15	-	-	75,3	85,15
135 027 01	Ernst	618	-	-	-	-	-	-
135 029 01	Faid	1 160	9,7	8,32	-	-	9,7	8,32
135 036 01	Greimersburg	755	89,1	117,95	-	-	89,1	117,95
135 049 01	Klotten	1 441	159,0	110,34	-	-	159,0	110,34
135 060 01	Mesenich	340	51,0	150,12	-	-	51,0	150,12
135 069 01	Nehren	115	-	-	-	-	-	-
135 079 01	Senheim	588	50,4	85,67	-	-	50,4	85,67
135 086 01	Valwig	437	21,3	48,77	-	-	21,3	48,77
135 090 01	Wirfus	207	35,2	170,08	-	-	35,2	170,08
135 000 02	VG Kaisersesch	12 870	1 134,9	88,18	133,1	10,34	1 268,0	98,52
135 011 02	Brachtendorf	280	35,6	127,12	-	-	35,6	127,12
135 023 02	Düngenheim	1 308	215,2	164,54	-	-	215,2	164,54
135 026 02	Eppenberg	252	37,6	149,03	-	-	37,6	149,03
135 028 02	Eulgem	216	-	-	-	-	-	-
135 033 02	Gamlen	552	76,6	138,71	-	-	76,6	138,71
135 038 02	Hambuch	673	88,3	131,19	-	-	88,3	131,19
135 040 02	Hauroth	284	45,0	158,30	-	-	45,0	158,30
135 042 02	Illerich	753	84,0	111,62	-	-	84,0	111,62
135 043 02	Kaifenheim	821	87,6	106,76	-	-	87,6	106,76
135 045 02	Kaisersesch, St	3 030	-	-	133,1	43,91	133,1	43,91
135 046 02	Kalenborn	233	25,7	110,38	-	-	25,7	110,38
135 051 02	Landkern	875	89,2	101,90	-	-	89,2	101,90
135 052 02	Laubach	712	-	-	-	-	-	-

Gem.- Schl.- Nr.	Verbandsfreie Gemeinde Ortsgemeinde	Steuerkraftzahlen						Steuerkraft- messzahl		
		Grund- steuer A	Grund- steuer B	Gewerbe- steuer	Gemeindeanteil an der		Aus- gleichs- leistung nach § 21 LFAG			
					Ein- kommen- steuer	Umsatz- steuer				
								1 000 EUR		

noch: LK Birkenfeld

134 000 04	VG Rhaunen	53,3	486,9	433,1	1 203,2	62,1	123,1	2 361,7	298,12	52,9
134 004 04	Asbach	2,6	5,2	0,0	26,3	1,7	2,7	38,6	195,10	34,6
134 012 04	Bollenbach	2,0	8,9	16,2	25,6	3,9	2,6	59,3	380,03	67,5
134 017 04	Bundenbach	2,1	65,2	51,7	167,8	12,1	17,2	316,2	302,85	53,8
134 030 04	Gösenroth	4,9	23,5	43,5	56,7	13,1	5,8	147,5	512,29	90,9
134 035 04	Hausen	2,9	10,4	10,6	44,0	0,4	4,5	72,7	351,34	62,4
134 037 04	Hellertshausen	3,2	13,4	0,5	26,0	0,3	2,7	45,9	233,97	41,5
134 043 04	Horbruch	3,8	23,8	22,2	57,7	1,8	5,9	115,3	331,36	58,8
134 044 04	Hottenbach	5,7	38,9	7,9	111,3	2,8	11,4	177,9	254,92	45,3
134 049 04	Krummenau	2,0	8,9	8,1	12,3	0,5	1,3	33,2	219,64	39,0
134 065 04	Oberkirm	2,4	15,4	0,4	52,0	0,4	5,3	75,9	210,38	37,3
134 069 04	Rhaunen	5,7	158,8	121,8	288,0	18,6	29,5	622,2	271,83	48,3
134 076 04	Schauen	3,0	37,0	9,1	118,8	1,8	12,2	181,8	340,42	60,4
134 079 04	Schwerbach	2,2	1,4	- 0,0	12,4	0,2	1,3	17,5	274,09	48,7
134 087 04	Stipshausen	2,8	56,0	137,5	135,7	4,1	13,9	350,0	366,14	65,0
134 088 04	Sulzbach	5,1	15,7	3,5	53,5	0,0	5,5	83,3	240,03	42,6
134 092 04	Weitersbach	3,0	4,4	0,2	15,0	0,2	1,5	24,2	285,28	50,6
134 000 00	LK Birkenfeld	274,5	7 256,0	13 798,4	16 522,6	2 718,1	1 690,7	42 260,4	467,84	83,1

135 000 00 LK Cochem-Zell

135 020 00	Cochem, St	5,9	672,8	1 729,5	1 183,0	254,3	121,0	3 966,6	732,24	130,0
135 000 01	VG Cochem-Land	132,6	744,6	669,6	1 939,1	103,2	198,4	3 787,4	347,56	61,7
135 007 01	Beilstein	1,0	17,7	19,9	18,4	1,8	1,9	60,8	364,23	64,7
135 012 01	Bremm	13,4	49,4	1,1	150,9	3,3	15,4	233,5	268,75	47,7
135 015 01	Briedern	7,5	30,8	57,1	63,2	7,3	6,5	172,4	481,45	85,5
135 017 01	Bruttig-Fankel	11,9	82,0	49,5	205,0	14,0	21,0	383,4	325,48	57,8
135 021 01	Dohr	2,2	57,7	59,3	160,3	13,4	16,4	309,4	459,67	81,6
135 024 01	Ediger-Eller	21,3	58,7	73,2	171,4	10,4	17,5	352,6	318,52	56,5
135 025 01	Ellenz-Poltersdorf	17,4	62,3	12,3	172,3	6,4	17,6	288,2	326,07	57,9
135 027 01	Ernst	10,5	57,6	125,1	109,0	8,7	11,2	322,1	521,25	92,5
135 029 01	Faid	3,4	76,2	163,3	189,7	15,4	19,4	467,4	402,90	71,5
135 036 01	Greimersburg	4,1	43,8	8,0	149,1	1,1	15,3	221,4	293,27	52,1
135 049 01	Klotten	6,7	84,6	33,4	271,1	10,0	27,7	433,6	300,88	53,4
135 060 01	Mesenich	11,8	19,8	- 1,0	51,3	1,6	5,2	88,8	261,10	46,4
135 069 01	Nehren	3,1	11,7	12,7	22,5	1,8	2,3	54,1	470,06	83,4
135 079 01	Senheim	10,2	39,9	17,9	107,8	4,6	11,0	191,4	325,55	57,8
135 086 01	Valwig	4,8	40,5	37,1	66,1	3,2	6,8	158,4	362,45	64,3
135 090 01	Wirfus	3,3	11,8	0,5	31,1	0,1	3,2	49,9	241,14	42,8
135 000 02	VG Kaisersesch	66,9	923,2	1 707,9	2 427,9	171,6	248,4	5 546,0	430,92	76,5
135 011 02	Brachtendorf	2,8	12,6	- 0,3	58,1	0,4	5,9	79,5	284,10	50,4
135 023 02	Düngenheim	7,9	52,3	12,7	219,9	7,3	22,5	322,7	246,68	43,8
135 026 02	Eppenberg	1,9	12,6	4,1	41,7	1,5	4,3	66,1	262,19	46,5
135 028 02	Eulgem	1,7	33,9	106,5	23,1	0,1	2,4	167,6	776,07	137,8
135 033 02	Gamlen	3,8	25,4	- 11,3	119,1	1,2	12,2	150,4	272,51	48,4
135 038 02	Hambuch	5,5	33,0	3,9	127,8	5,1	13,1	188,5	280,03	49,7
135 040 02	Hauroth	2,7	14,0	8,9	41,8	0,2	4,3	71,8	252,92	44,9
135 042 02	Illerich	7,2	38,4	14,2	148,7	2,0	15,2	225,6	299,60	53,2
135 043 02	Kaifenheim	5,2	40,2	26,4	155,9	6,2	16,0	250,0	304,46	54,0
135 045 02	Kaisersesch, St	2,8	395,8	1 337,2	604,2	115,6	61,8	2 517,5	830,84	147,5
135 046 02	Kalenborn	1,9	9,5	5,1	48,4	0,2	5,0	70,1	300,84	53,4
135 051 02	Landkern	8,8	52,0	20,3	169,5	2,8	17,3	270,7	309,32	54,9
135 052 02	Laubach	1,7	50,2	105,5	145,4	13,3	14,9	331,0	464,85	82,5

Gem.- Schl.- Nr.	Verbandsfreie Gemeinde Ortsgemeinde	Ein- wohner am 30.06.2004	Schlüssel- zuweisung A		Schlüssel- zuweisung B ¹⁾		Gesamtbetrag ²⁾	
			1 000 EUR	EUR je Einwohner	1 000 EUR	EUR je Einwohner	1 000 EUR	EUR je Einwohner
noch: LK Cochem-Zell								
135 058 02	Masburg	1 080	158,3	146,55	-	-	158,3	146,55
135 067 02	Müllenbach	698	84,1	120,53	-	-	84,1	120,53
135 084 02	Urmersbach	486	73,8	151,94	-	-	73,8	151,94
135 093 02	Zettingen	254	33,6	132,23	-	-	33,6	132,23
135 502 02	Leienkaul	363	0,3	0,85	-	-	0,3	0,85
135 000 03	VG Ulmen	11 214	911,4	81,27	120,5	10,74	1 031,9	92,02
135 002 03	Alflen	878	102,1	116,31	-	-	102,1	116,31
135 005 03	Auderath	609	87,7	144,04	-	-	87,7	144,04
135 008 03	Beuren	482	68,7	142,63	0,2	0,48	69,0	143,11
135 018 03	Büchel	1 189	147,9	124,39	0,5	0,39	148,4	124,78
135 030 03	Filz	91	15,2	167,42	0,2	2,53	15,5	169,95
135 034 03	Gevenich	684	43,1	63,03	1,2	1,68	44,3	64,71
135 035 03	Gillenbeuren	256	26,7	104,45	0,2	0,90	27,0	105,35
135 048 03	Kliding	227	41,0	180,82	-	-	41,0	180,82
135 057 03	Lutzerath	1 538	65,6	42,63	38,7	25,17	104,3	67,80
135 078 03	Schmitt	171	37,7	220,54	-	-	37,7	220,54
135 083 03	Ulmen	3 259	199,8	61,30	79,0	24,24	278,8	85,54
135 085 03	Urschmitt	237	-	-	-	-	-	-
135 087 03	Wagenhausen	57	5,8	102,46	-	-	5,8	102,46
135 089 03	Weiler	328	40,4	123,12	-	-	40,4	123,12
135 091 03	Wollmerath	219	29,5	134,76	0,5	2,11	30,0	136,86
135 501 03	Bad Bertrich	989	-	-	-	-	-	-
135 000 04	VG Treis-Karden	9 382	823,1	87,73	97,0	10,34	920,1	98,07
135 009 04	Binningen	726	95,9	132,08	-	-	95,9	132,08
135 014 04	Brieden	144	18,8	130,51	-	-	18,8	130,51
135 016 04	Brohl	388	37,3	96,22	-	-	37,3	96,22
135 022 04	Dünfus	299	25,0	83,57	-	-	25,0	83,57
135 031 04	Forst (Eifel)	371	33,4	90,00	-	-	33,4	90,00
135 044 04	Kail	303	36,2	119,62	-	-	36,2	119,62
135 050 04	Lahr	189	15,3	81,19	-	-	15,3	81,19
135 053 04	Lieg	447	58,7	131,30	-	-	58,7	131,30
135 056 04	Lütz	355	70,5	198,59	-	-	70,5	198,59
135 062 04	Möntenich	146	10,6	72,40	-	-	10,6	72,40
135 063 04	Mörsdorf	723	59,2	81,92	-	-	59,2	81,92
135 065 04	Moselkern	705	116,8	165,74	-	-	116,8	165,74
135 066 04	Müden (Mosel)	733	69,0	94,11	-	-	69,0	94,11
135 072 04	Pommern	501	53,9	107,66	-	-	53,9	107,66
135 075 04	Roes	568	74,7	131,56	-	-	74,7	131,56
135 082 04	Treis-Karden	2 432	-	-	97,0	39,90	97,0	39,90
135 094 04	Zilshausen	352	47,6	135,25	-	-	47,6	135,25
135 000 05	VG Zell (Mosel)	17 133	1 090,1	63,63	266,9	15,58	1 357,0	79,20
135 001 05	Alf	925	47,1	50,96	0,2	0,25	47,4	51,21
135 003 05	Altlay	549	49,9	90,92	-	-	49,9	90,92
135 004 05	Altstrimmig	346	33,0	95,27	-	-	33,0	95,27
135 010 05	Blankenrath	1 818	148,8	81,87	51,3	28,24	200,2	110,11
135 013 05	Briedel	1 067	127,0	119,05	-	-	127,0	119,05
135 019 05	Bullay	1 514	-	-	-	-	-	-
135 032 05	Forst (Hunsrück)	58	5,3	91,78	-	-	5,3	91,78
135 037 05	Grenderich	437	-	-	-	-	-	-
135 039 05	Haserich	227	54,1	238,20	-	-	54,1	238,20
135 041 05	Hesweiler	156	28,8	184,81	-	-	28,8	184,81
135 054 05	Liesenich	350	55,0	157,12	-	-	55,0	157,12
135 061 05	Mittelstrimmig	432	41,3	95,51	-	-	41,3	95,51
135 064 05	Moritzheim	189	36,7	193,98	-	-	36,7	193,98

Gem.- Schl.- Nr.	Verbandsfreie Gemeinde Ortsgemeinde	Steuerkraftzahlen						Steuerkraft- messzahl
		Grund- steuer A	Grund- steuer B	Gewerbe- steuer	Gemeindeanteil an der		Aus- gleichs- leistung nach § 21 LFAG	
					Ein- kommen- steuer	Umsatz- steuer		
					1 000 EUR			

noch: LK Cochem-Zell

135 058 02	Masburg	5,6	64,6	6,9	185,5	4,2	19,0	285,8	264,67	47,0
135 067 02	Müllenbach	1,8	33,7	26,1	124,7	3,9	12,8	202,9	290,69	51,6
135 084 02	Urmersbach	1,5	20,6	3,5	90,7	0,4	9,3	126,0	259,28	46,0
135 093 02	Zettingen	2,6	9,9	3,4	49,4	0,5	5,1	70,9	278,99	49,5
135 502 02	Leienkaul	1,3	24,5	34,9	73,9	6,7	7,6	149,0	410,37	72,8
135 000 03	VG Ulmen	62,3	900,0	503,2	2 019,2	102,0	206,6	3 793,4	338,28	60,1
135 002 03	Alflen	6,8	48,4	7,8	175,8	2,2	18,0	258,9	294,91	52,4
135 005 03	Auderath	3,0	34,0	14,1	100,5	0,8	10,3	162,7	267,18	47,4
135 008 03	Beuren	2,6	27,2	0,4	89,0	1,1	9,1	129,5	268,59	47,7
135 018 03	Büchel	5,1	68,0	37,2	206,3	3,3	21,1	341,0	286,83	50,9
135 030 03	Filz	1,6	4,1	0,7	14,2	0,1	1,5	22,2	243,80	43,3
135 034 03	Gevenich	3,8	44,2	26,2	146,0	3,0	14,9	238,2	348,19	61,8
135 035 03	Gillenbeuren	3,1	15,7	0,2	52,7	1,4	5,4	78,5	306,77	54,5
135 048 03	Kliding	1,7	13,1	- 0,7	34,3	0,4	3,5	52,3	230,40	40,9
135 057 03	Lutzerath	12,0	116,3	98,6	293,9	15,9	30,1	566,9	368,59	65,4
135 078 03	Schmitt	0,9	8,0	- 0,0	21,6	0,0	2,2	32,6	190,68	33,8
135 083 03	Ulmen	8,2	295,5	200,6	538,7	42,2	55,1	1 140,4	349,92	62,1
135 085 03	Urschmitt	2,1	13,8	31,1	47,7	0,3	4,9	99,9	421,64	74,9
135 087 03	Wagenhausen	2,0	1,6	- 0,0	12,7	-	1,3	17,6	308,75	54,8
135 089 03	Weiler	3,8	16,8	7,5	59,9	0,4	6,1	94,5	288,10	51,1
135 091 03	Wollmerath	2,5	12,5	- 1,4	40,9	1,8	4,2	60,5	276,46	49,1
135 501 03	Bad Bertrich	3,1	180,8	81,0	184,8	29,0	18,9	497,7	503,20	89,3
135 000 04	VG Treis-Karden	80,0	596,5	1 289,7	1 806,6	108,8	184,9	4 066,4	433,43	76,9
135 009 04	Binnigen	4,2	38,4	6,6	138,0	1,3	14,1	202,7	279,14	49,6
135 014 04	Brieden	4,8	8,2	- 0,0	24,6	0,4	2,5	40,4	280,71	49,8
135 016 04	Brohl	5,2	16,7	10,9	80,7	0,5	8,3	122,2	315,00	55,9
135 022 04	Dünfus	3,3	17,4	10,5	59,5	1,1	6,1	98,0	327,65	58,2
135 031 04	Forst (Eifel)	5,0	20,1	5,3	79,1	1,6	8,1	119,2	321,22	57,0
135 044 04	Kail	4,1	18,3	1,8	57,4	0,9	5,9	88,4	291,60	51,8
135 050 04	Lahr	1,8	11,4	8,1	36,8	0,4	3,8	62,4	330,03	58,6
135 053 04	Lieg	3,9	24,8	1,3	84,5	2,0	8,6	125,1	279,92	49,7
135 056 04	Lütz	0,7	22,1	0,3	47,2	0,4	4,8	75,5	212,63	37,7
135 062 04	Möntenich	3,1	7,1	0,8	34,4	0,6	3,5	49,5	338,81	60,1
135 063 04	Mörsdorf	6,3	50,7	50,2	113,6	5,7	11,6	238,1	329,30	58,5
135 065 04	Moselkern	3,3	39,3	- 3,3	116,6	5,2	11,9	173,1	245,48	43,6
135 066 04	Müden (Mosel)	7,6	43,8	13,5	146,1	6,4	15,0	232,4	317,11	56,3
135 072 04	Pommern	6,6	30,6	13,4	88,7	3,7	9,1	152,1	303,56	53,9
135 075 04	Roes	5,3	24,5	10,6	104,9	2,8	10,7	158,8	279,66	49,6
135 082 04	Treis-Karden	9,9	204,8	1 157,1	532,9	72,3	54,5	2 031,5	835,32	148,3
135 094 04	Zilshausen	4,9	18,4	2,6	61,5	3,4	6,3	97,1	275,97	49,0
135 000 05	VG Zell (Mosel)	178,3	1 504,9	1 524,0	3 039,2	277,6	311,0	6 835,0	398,94	70,8
135 001 05	Alf	1,9	92,6	24,3	166,5	30,8	17,0	333,2	360,26	64,0
135 003 05	Altlay	2,4	37,1	27,9	93,8	5,0	9,6	175,8	320,30	56,9
135 004 05	Altstrimmig	2,1	28,3	3,3	67,3	1,4	6,9	109,3	315,95	56,1
135 010 05	Blankenrath	3,7	157,2	120,1	266,2	24,3	27,2	598,8	329,35	58,5
135 013 05	Briedel	29,7	68,2	17,4	164,9	14,7	16,9	311,7	292,17	51,9
135 019 05	Bullay	4,5	158,2	252,5	353,7	25,4	36,2	830,5	548,56	97,4
135 032 05	Forst (Hunsrück)	2,1	2,7	0,0	12,2	0,2	1,3	18,5	319,43	56,7
135 037 05	Grenderich	3,9	40,8	79,7	81,8	15,2	8,4	229,8	525,97	93,4
135 039 05	Haserich	3,2	10,4	0,5	22,9	0,0	2,3	39,3	173,02	30,7
135 041 05	Hesweiler	2,6	5,6	0,5	23,9	0,3	2,4	35,3	226,40	40,2
135 054 05	Liesenich	4,0	26,1	- 3,3	54,9	1,6	5,6	88,9	254,10	45,1
135 061 05	Mittelstrimmig	4,2	29,9	2,2	85,9	5,4	8,8	136,4	315,71	56,0
135 064 05	Moritzheim	2,1	10,4	2,7	22,2	1,4	2,3	41,1	217,24	38,6

Gem.- Schl.- Nr.	Verbandsfreie Gemeinde Ortsgemeinde	Ein- wohner am 30.06.2004	Schlüssel- zuweisung A		Schlüssel- zuweisung B ¹⁾		Gesamtbetrag ²⁾	
			1 000 EUR	EUR je Einwohner	1 000 EUR	EUR je Einwohner	1 000 EUR	EUR je Einwohner
noch: LK Cochem-Zell								
135 068 05	Neef	526	80,9	153,89	-	-	80,9	153,89
135 070 05	Panzweiler	254	-	-	-	-	-	-
135 071 05	Peterswald-Löffelscheid	819	149,0	181,90	-	-	149,0	181,90
135 073 05	Pünderich	965	29,1	30,13	-	-	29,1	30,13
135 074 05	Reidenhausen	190	25,6	134,55	-	-	25,6	134,55
135 076 05	Sankt Aldegund	686	35,7	52,11	-	-	35,7	52,11
135 077 05	Schauren	412	39,9	96,87	-	-	39,9	96,87
135 080 05	Sosberg	198	38,7	195,25	-	-	38,7	195,25
135 081 05	Tellig	324	26,7	82,56	-	-	26,7	82,56
135 088 05	Walhausen	233	37,5	160,73	-	-	37,5	160,73
135 092 05	Zell (Mosel), St	4 458	-	-	215,3	48,30	215,3	48,30
135 000 00	LK Cochem-Zell	66 913	4 785,6	71,52	1 081,6	16,16	5 888,3	88,00
137 000 00 LK Mayen-Koblenz								
137 003 00	Andernach, St	29 433	-	-	1 562,5	53,09	1 656,3	56,27
137 068 00	Mayen, St	19 422	-	-	797,5	41,06	867,1	44,65
137 203 00	Bendorf, St	17 197	-	-	1 537,7	89,41	1 591,7	92,56
137 000 01	VG Pellenz	16 525	-	-	171,0	10,35	171,0	10,35
137 056 01	Kretz	794	-	-	-	-	-	-
137 057 01	Kruft	3 915	-	-	-	-	-	-
137 081 01	Nickenich	3 650	-	-	-	-	-	-
137 088 01	Plaidt	5 881	-	-	171,0	29,07	171,0	29,07
137 096 01	Saffig	2 285	-	-	-	-	-	-
137 000 02	VG Maifeld	24 350	1 402,6	57,60	252,1	10,35	1 654,7	67,96
137 023 02	Einig	155	10,1	65,23	-	-	10,1	65,23
137 027 02	Gappenhach	356	58,5	164,46	-	-	58,5	164,46
137 029 02	Gering	388	25,6	66,04	-	-	25,6	66,04
137 030 02	Gierschnach	285	44,7	156,81	-	-	44,7	156,81
137 041 02	Kalt	493	100,0	202,85	-	-	100,0	202,85
137 048 02	Kerben	417	46,3	111,14	-	-	46,3	111,14
137 053 02	Kollig	480	25,7	53,58	-	-	25,7	53,58
137 065 02	Lonnig	1 132	125,0	110,46	-	-	125,0	110,46
137 070 02	Mertloch	1 447	173,8	120,11	-	-	173,8	120,11
137 080 02	Naunheim	453	99,4	219,48	-	-	99,4	219,48
137 086 02	Ochtendung	5 258	85,1	16,18	-	-	85,1	16,18
137 087 02	Pillig	519	33,1	63,78	-	-	33,1	63,78
137 089 02	Polch, St	6 706	-	-	166,4	24,81	166,4	24,81
137 095 02	Rüben	904	96,6	106,84	-	-	96,6	106,84
137 102 02	Trimbs	649	105,5	162,51	-	-	105,5	162,51
137 112 02	Welling	908	19,9	21,90	-	-	19,9	21,90
137 114 02	Wierschem	345	-	-	-	-	-	-
137 501 02	Münstermaifeld, St	3 455	353,2	102,22	85,7	24,82	438,9	127,04
137 000 03	VG Vordereifel	17 342	1 146,2	66,09	-	-	1 146,2	66,09
137 001 03	Acht	95	14,9	157,09	-	-	14,9	157,09
137 004 03	Anschau	289	18,5	63,94	-	-	18,5	63,94
137 006 03	Arft	301	55,7	185,09	-	-	55,7	185,09
137 007 03	Baar	835	52,1	62,40	-	-	52,1	62,40
137 011 03	Bermel	415	62,4	150,35	-	-	62,4	150,35
137 014 03	Boos	650	73,9	113,63	-	-	73,9	113,63
137 019 03	Ditscheid	250	47,5	190,11	-	-	47,5	190,11
137 025 03	Ettringen	2 874	210,6	73,29	-	-	210,6	73,29

Gem.- Schl.- Nr.	Verbandsfreie Gemeinde Ortsgemeinde	Steuerkraftzahlen						Steuerkraft- messzahl
		Grund- steuer A	Grund- steuer B	Gewerbe- steuer	Gemeindeanteil an der		Aus- gleichs- leistung nach § 21 LFAG	
					Ein- kommen- steuer	Umsatz- steuer		
					1 000 EUR			

noch: LK Cochem-Zell

135 068 05	Neef	9,9	34,2	6,2	72,0	5,7	7,4	135,4	257,33	45,7
135 070 05	Panzweiler	2,8	31,3	23,3	39,0	5,7	4,0	106,0	417,29	74,1
135 071 05	Peterswald-Löffelscheid	8,1	45,6	11,4	109,5	1,9	11,2	187,8	229,32	40,7
135 073 05	Pünderich	15,4	71,5	112,3	146,4	7,1	15,0	367,8	381,09	67,7
135 074 05	Reidenhausen	1,8	12,1	2,7	32,6	0,0	3,3	52,6	276,67	49,1
135 076 05	Sankt Aldegund	8,2	39,3	30,8	147,0	6,0	15,0	246,3	359,11	63,7
135 077 05	Schahren	1,3	33,7	31,1	55,8	1,9	5,7	129,5	314,35	55,8
135 080 05	Sosberg	1,7	9,0	4,2	24,9	0,4	2,6	42,8	215,97	38,3
135 081 05	Tellig	1,3	19,5	10,6	57,1	12,1	5,8	106,5	328,66	58,3
135 088 05	Walhausen	1,1	11,9	20,1	22,2	0,7	2,3	58,4	250,49	44,5
135 092 05	Zell (Mosel), St	60,4	529,1	743,2	916,3	110,4	93,8	2 453,3	550,31	97,7

135 000 00	LK Cochem-Zell	526,0	5 341,9	7 424,0	12 415,0	1 017,5	1 270,4	27 994,8	418,38	74,3
------------	-----------------------	-------	---------	---------	----------	---------	---------	----------	--------	------

137 000 00 LK Mayen-Koblenz

137 003 00	Andernach, St	33,0	2 920,7	8 219,4	6 786,3	975,2	694,4	19 629,1	666,91	118,4
137 068 00	Mayen, St	36,2	2 093,3	8 556,3	4 374,0	935,1	447,6	16 442,5	846,59	150,3
137 203 00	Bendorf, St	8,4	1 495,3	1 834,4	3 693,1	353,1	377,9	7 762,1	451,37	80,1

137 000 01	VG Pellenz	41,8	1 274,9	4 791,8	3 660,6	550,9	374,6	10 694,5	647,17	114,9
137 056 01	Kretz	2,4	76,0	152,1	136,9	30,0	14,0	411,3	517,99	92,0
137 057 01	Kruft	17,4	302,4	2 876,3	911,3	194,3	93,2	4 394,9	1 122,59	199,3
137 081 01	Nickenich	8,9	267,4	492,1	913,1	94,7	93,4	1 869,7	512,25	90,9
137 088 01	Plaidt	7,2	451,7	868,7	1 188,3	175,3	121,6	2 812,9	478,30	84,9
137 096 01	Saffig	6,0	177,4	402,5	511,0	56,6	52,3	1 205,8	527,68	93,7

137 000 02	VG Maifeld	220,0	1 625,1	3 288,5	4 738,8	393,7	484,9	10 751,0	441,52	78,4
137 023 02	Einig	4,7	6,0	6,2	33,2	0,1	3,4	53,6	345,99	61,4
137 027 02	Gappenhach	6,2	13,2	2,4	59,9	0,1	6,1	87,8	246,76	43,8
137 029 02	Gering	4,2	21,2	13,1	85,5	1,2	8,7	133,9	345,18	61,3
137 030 02	Gierschnach	4,6	11,7	0,3	50,6	0,1	5,2	72,5	254,41	45,2
137 041 02	Kalt	8,9	18,2	- 1,1	69,3	0,3	7,1	102,7	208,37	37,0
137 048 02	Kerben	7,6	25,0	12,4	71,6	1,3	7,3	125,1	300,08	53,3
137 053 02	Kollig	4,5	22,0	45,2	90,4	0,4	9,2	171,7	357,64	63,5
137 065 02	Lonnig	9,1	58,2	21,5	226,2	2,2	23,1	340,5	300,76	53,4
137 070 02	Mertloch	15,1	65,8	20,1	286,3	4,7	29,3	421,2	291,11	51,7
137 080 02	Naunheim	8,5	21,1	- 35,9	84,4	0,2	8,6	86,9	191,74	34,0
137 086 02	Ochtendung	27,6	354,7	462,2	1 045,5	80,0	107,0	2 077,1	395,04	70,1
137 087 02	Pillig	8,2	28,2	12,8	117,4	1,9	12,0	180,3	347,44	61,7
137 089 02	Polch, St	40,9	654,8	2 462,9	1 307,7	264,6	133,8	4 864,7	725,43	128,8
137 095 02	Rüder	9,7	39,4	7,7	196,8	1,4	20,1	275,2	304,38	54,0
137 102 02	Trimbs	4,2	30,8	2,5	111,6	1,0	11,4	161,4	248,71	44,2
137 112 02	Welling	5,3	47,9	51,4	219,6	7,0	22,5	353,5	389,32	69,1
137 114 02	Wierschem	7,1	18,6	73,4	64,8	4,8	6,6	175,2	507,86	90,2
137 501 02	Münstermaifeld, St	43,6	188,3	131,6	618,3	22,6	63,3	1 067,6	309,00	54,9

137 000 03	VG Vordereifel	70,9	1 089,8	1 193,7	3 584,2	154,5	366,8	6 459,8	372,49	66,1
137 001 03	Acht	0,6	5,8	0,8	15,1	0,3	1,5	24,1	254,12	45,1
137 004 03	Anscha	1,7	20,7	17,8	54,2	0,4	5,5	100,4	347,28	61,6
137 006 03	Arft	0,7	14,5	- 0,1	47,7	0,3	4,9	68,1	226,13	40,1
137 007 03	Baar	4,3	64,6	65,5	135,6	7,3	13,9	291,3	348,82	61,9
137 011 03	Bermel	1,9	21,2	- 0,1	77,3	0,1	7,9	108,3	260,87	46,3
137 014 03	Boos	3,4	39,5	17,7	114,3	6,8	11,7	193,4	297,59	52,8
137 019 03	Ditscheid	1,9	10,4	0,7	38,3	0,1	3,9	55,3	221,11	39,3
137 025 03	Ettringen	4,3	174,0	112,9	582,3	38,3	59,6	971,2	337,93	60,0

Gem.- Schl.- Nr.	Verbandsfreie Gemeinde Ortsgemeinde	Ein- wohner am 30.06.2004	Schlüssel- zuweisung A		Schlüssel- zuweisung B ¹⁾		Gesamtbetrag ²⁾	
			1 000 EUR	EUR je Einwohner	1 000 EUR	EUR je Einwohner	1 000 EUR	EUR je Einwohner
noch: LK Mayen-Koblenz								
137 034 03	Hausten	367	35,9	97,85	-	-	35,9	97,85
137 035 03	Herresbach	465	26,2	56,42	-	-	26,2	56,42
137 036 03	Hirten	300	36,0	120,00	-	-	36,0	120,00
137 043 03	Kehrig	1 164	61,8	53,13	-	-	61,8	53,13
137 049 03	Kirchwald	1 006	131,9	131,08	-	-	131,9	131,08
137 055 03	Kottenheim	2 796	-	-	-	-	-	-
137 060 03	Langenfeld	760	-	-	-	-	-	-
137 061 03	Langscheid	104	-	-	-	-	-	-
137 063 03	Lind	45	2,0	43,40	-	-	2,0	43,40
137 066 03	Luxem	301	41,0	136,30	-	-	41,0	136,30
137 074 03	Monreal	872	-	-	-	-	-	-
137 077 03	Münk	282	9,9	34,97	-	-	9,9	34,97
137 079 03	Nachtsheim	617	82,1	132,99	-	-	82,1	132,99
137 092 03	Reudelsterz	403	80,4	199,47	-	-	80,4	199,47
137 097 03	Sankt Johann	938	13,6	14,45	-	-	13,6	14,45
137 099 03	Siebenbach	206	18,9	91,53	-	-	18,9	91,53
137 105 03	Virneburg	440	39,8	90,49	-	-	39,8	90,49
137 110 03	Weiler	506	24,7	48,78	-	-	24,7	48,78
137 113 03	Welschenbach	61	6,5	106,87	-	-	6,5	106,87
137 000 04	VG Mendig	13 663	255,8	18,72	141,4	10,35	397,2	29,07
137 008 04	Bell	1 542	42,0	27,22	-	-	42,0	27,22
137 069 04	Mendig, St	8 789	45,4	5,17	141,4	16,09	186,8	21,26
137 093 04	Rieden	1 272	43,4	34,11	-	-	43,4	34,11
137 101 04	Thür	1 486	40,1	26,97	-	-	40,1	26,97
137 106 04	Volkesfeld	574	84,9	147,91	-	-	84,9	147,91
137 000 05	VG Rhens	8 864	21,9	2,47	91,7	10,34	113,6	12,81
137 204 05	Brey	1 574	21,9	13,92	-	-	21,9	13,92
137 221 05	Rhens, St	2 994	-	-	91,7	30,61	91,7	30,61
137 223 05	Spay	2 050	-	-	-	-	-	-
137 227 05	Waldesch	2 246	-	-	-	-	-	-
137 000 06	VG Untermosel	19 158	567,1	29,60	198,4	10,35	765,4	39,95
137 201 06	Alken	686	12,7	18,45	-	-	12,7	18,45
137 205 06	Brodenbach	695	-	-	-	-	-	-
137 206 06	Burgen	817	61,6	75,45	-	-	61,6	75,45
137 207 06	Dieblich	2 454	-	-	-	-	-	-
137 208 06	Hatzenport	678	118,2	174,28	-	-	118,2	174,28
137 212 06	Koborn-Gondorf	3 409	-	-	198,4	58,19	198,4	58,19
137 214 06	Löf	1 540	-	-	-	-	-	-
137 215 06	Macken	373	35,4	95,02	-	-	35,4	95,02
137 217 06	Niederfell	1 126	136,6	121,33	-	-	136,6	121,33
137 219 06	Nörtershausen	1 129	-	-	-	-	-	-
137 220 06	Oberfell	1 159	5,9	5,07	-	-	5,9	5,07
137 230 06	Winningen	2 518	-	-	-	-	-	-
137 231 06	Volken	1 084	1,8	1,65	-	-	1,8	1,65
137 504 06	Lehmen	1 490	194,9	130,79	-	-	194,9	130,79
137 000 07	VG Vallendar	15 663	66,3	4,23	201,6	12,87	267,9	17,10
137 218 07	Niederwerth	1 349	66,3	49,13	-	-	66,3	49,13
137 224 07	Urbar	3 146	-	-	-	-	-	-
137 226 07	Vallendar, St	8 968	-	-	201,6	22,48	201,6	22,48
137 229 07	Weitersburg	2 200	-	-	-	-	-	-
137 000 08	VG Weißenthurm	32 365	219,2	6,77	334,9	10,35	554,1	17,12
137 202 08	Bassenheim	2 873	-	-	-	-	-	-

Gem.- Schl.- Nr.	Verbandsfreie Gemeinde Ortsgemeinde	Steuerkraftzahlen						Steuerkraft- messzahl		
		Grund- steuer A	Grund- steuer B	Gewerbe- steuer	Gemeindeanteil an der		Aus- gleichs- leistung nach § 21 LFAG			
					Ein- kommen- steuer	Umsatz- steuer				
								1 000 EUR		EUR je Einwohner

noch: LK Mayen-Koblenz

137 034 03	Hausten	1,1	26,5	0,6	78,5	0,3	8,0	115,0	313,37	55,6
137 035 03	Herresbach	5,0	28,4	33,2	88,9	0,4	9,1	165,0	354,80	63,0
137 036 03	Hirten	1,2	15,4	0,5	63,6	0,1	6,5	87,4	291,22	51,7
137 043 03	Kehrig	8,5	70,4	67,5	239,2	6,8	24,5	416,8	358,09	63,6
137 049 03	Kirchwald	2,4	54,1	12,9	188,1	5,2	19,2	281,8	280,14	49,7
137 055 03	Kottenheim	3,1	199,0	473,1	736,2	52,2	75,3	1 538,9	550,40	97,7
137 060 03	Langenfeld	0,4	46,5	128,2	173,3	8,7	17,7	374,9	493,24	87,6
137 061 03	Langscheid	0,3	10,4	3,4	32,4	0,3	3,3	50,1	481,73	85,5
137 063 03	Lind	0,7	3,7	- 4,6	15,2	0,0	1,6	16,6	367,82	65,3
137 066 03	Luxem	4,1	12,5	6,9	52,9	0,9	5,4	82,8	274,92	48,8
137 074 03	Monreal	10,1	54,5	79,4	204,2	5,3	20,9	374,4	429,34	76,2
137 077 03	Münk	1,0	17,5	33,3	44,7	5,1	4,6	106,1	376,25	66,8
137 079 03	Nachtsheim	2,8	36,0	9,6	108,4	3,7	11,1	171,7	278,23	49,4
137 092 03	Reudelsterz	2,7	22,7	2,1	51,9	0,6	5,3	85,3	211,75	37,6
137 097 03	Sankt Johann	2,0	65,5	72,0	203,9	8,0	20,9	372,2	396,77	70,4
137 099 03	Siebenbach	1,3	14,9	1,4	43,3	0,6	4,4	65,9	319,69	56,8
137 105 03	Virneburg	0,7	30,1	13,5	86,1	1,8	8,8	141,1	320,73	56,9
137 110 03	Weiler	3,9	28,4	45,0	95,4	0,9	9,8	183,4	362,44	64,3
137 113 03	Welschenbach	0,9	2,5	0,4	13,4	0,1	1,4	18,6	304,34	54,0
137 000 04	VG Mendig	33,4	880,0	901,2	3 039,3	197,9	311,0	5 362,8	392,50	69,7
137 008 04	Bell	5,8	93,9	80,7	357,9	17,4	36,6	592,1	384,00	68,2
137 069 04	Mendig, St	13,3	589,3	715,7	1 917,2	137,1	196,2	3 568,8	406,05	72,1
137 093 04	Rieden	2,8	72,8	51,2	308,3	13,1	31,6	479,7	377,11	66,9
137 101 04	Thür	10,3	95,4	49,7	350,9	28,8	35,9	571,0	384,25	68,2
137 106 04	Volkesfeld	1,2	28,6	4,0	105,0	1,6	10,7	151,1	263,31	46,7
137 000 05	VG Rhens	18,3	798,6	1 257,0	2 303,2	67,2	235,7	4 680,0	527,98	93,7
137 204 05	Brey	4,4	123,5	77,1	376,3	5,6	38,5	625,3	397,30	70,5
137 221 05	Rhens, St	10,1	277,7	461,5	719,0	27,8	73,6	1 569,7	524,28	93,1
137 223 05	Spay	1,9	153,0	648,1	518,0	21,0	53,0	1 395,0	680,49	120,8
137 227 05	Waldesch	1,9	244,3	70,3	690,0	12,8	70,6	1 089,9	485,28	86,1
137 000 06	VG Untermosel	120,4	1 521,6	1 314,6	4 451,9	169,7	455,5	8 033,7	419,34	74,4
137 201 06	Alken	2,2	64,7	22,2	157,2	7,1	16,1	269,4	392,77	69,7
137 205 06	Brodenbach	3,1	78,0	20,8	164,5	8,8	16,8	292,0	420,14	74,6
137 206 06	Burgen	2,8	66,8	39,1	147,1	3,6	15,0	274,3	335,77	59,6
137 207 06	Dieblich	15,8	229,2	163,7	714,0	13,2	73,1	1 209,0	492,67	87,5
137 208 06	Hatzenport	3,3	40,6	14,1	89,7	3,7	9,2	160,6	236,94	42,1
137 212 06	Koborn-Gondorf	32,9	283,5	196,7	781,2	36,1	79,9	1 410,4	413,73	73,4
137 214 06	Löf	7,4	106,1	120,8	352,6	13,4	36,1	636,5	413,33	73,4
137 215 06	Macken	5,3	23,0	17,7	64,4	0,9	6,6	117,9	316,20	56,1
137 217 06	Niederfell	7,1	70,4	46,3	174,6	10,1	17,9	326,4	289,89	51,5
137 219 06	Nörtershausen	2,8	101,2	146,1	290,2	10,2	29,7	580,2	513,88	91,2
137 220 06	Oberfell	1,5	99,6	33,5	285,6	21,2	29,2	470,7	406,15	72,1
137 230 06	Winningen	17,2	193,4	448,3	667,4	29,7	68,3	1 424,3	565,64	100,4
137 231 06	Volken	3,8	92,0	39,0	273,0	8,2	27,9	444,0	409,57	72,7
137 504 06	Lehmen	15,1	72,9	6,3	290,3	3,4	29,7	417,8	280,43	49,8
137 000 07	VG Vallendar	14,0	1 533,2	1 591,7	4 627,6	162,1	473,5	8 402,1	536,43	95,2
137 218 07	Niederwerth	1,9	91,7	49,5	306,9	7,0	31,4	488,5	362,09	64,3
137 224 07	Urbard	2,6	310,1	636,8	772,0	19,5	79,0	1 819,8	578,46	102,7
137 226 07	Vallendar, St	4,2	916,7	782,2	2 905,4	114,7	297,3	5 020,7	559,84	99,4
137 229 07	Weitersburg	5,2	214,8	123,1	643,3	20,9	65,8	1 073,1	487,79	86,6
137 000 08	VG Weißenthurm	61,4	3 307,4	5 446,6	7 504,1	1 190,0	767,9	18 277,3	564,72	100,3
137 202 08	Bassenheim	22,4	275,6	153,8	829,3	25,1	84,9	1 391,1	484,19	86,0

Gem.- Schl.- Nr.	Verbandsfreie Gemeinde Ortsgemeinde	Ein- wohner am 30.06.2004	Schlüssel- zuweisung A		Schlüssel- zuweisung B ¹⁾		Gesamtbetrag ²⁾	
			1 000 EUR	EUR je Einwohner	1 000 EUR	EUR je Einwohner	1 000 EUR	EUR je Einwohner
noch: LK Mayen-Koblenz								
137 209 08	Kaltenengers	1 999	-	-	-	-	-	-
137 211 08	Kettig	3 323	67,9	20,43	-	-	67,9	20,43
137 216 08	Mülheim-Kärlich, St	10 276	-	-	190,6	18,55	190,6	18,55
137 222 08	Sankt Sebastian	2 543	151,3	59,51	-	-	151,3	59,51
137 225 08	Urmitz	3 575	-	-	-	-	-	-
137 228 08	Weißenthurm, St	7 776	-	-	144,3	18,56	144,3	18,56
137 000 00	LK Mayen-Koblenz	213 982	3 679,0	17,19	5 288,7	24,72	9 185,2	42,93
138 000 00 LK Neuwied								
138 045 00	Neuwied, St	66 937	-	-	5 060,0	75,59	5 271,5	78,75
138 000 01	VG Asbach	22 601	-	-	-	-	-	-
138 003 01	Asbach	7 268	-	-	-	-	-	-
138 044 01	Neustadt (Wied)	6 471	-	-	-	-	-	-
138 077 01	Windhagen	4 364	-	-	-	-	-	-
138 080 01	Buchholz (Ww.)	4 498	-	-	-	-	-	-
138 000 02	VG Bad Hönningen	12 080	98,5	8,15	125,0	10,35	223,4	18,50
138 004 02	Bad Hönningen, St	5 829	-	-	74,5	12,77	74,5	12,77
138 024 02	Hammerstein	358	21,3	59,38	-	-	21,3	59,38
138 038 02	Leutesdorf	1 940	77,2	39,79	-	-	77,2	39,79
138 063 02	Rheinbrohl	3 953	-	-	50,5	12,78	50,5	12,78
138 000 03	VG Dierdorf	11 230	118,8	10,58	147,6	13,14	266,4	23,72
138 012 03	Dierdorf, St	5 868	-	-	147,6	25,15	147,6	25,15
138 023 03	Großmaischeld	2 451	-	-	-	-	-	-
138 031 03	Isenburg	707	45,7	64,60	-	-	45,7	64,60
138 034 03	Kleinmaischeld	1 336	-	-	-	-	-	-
138 069 03	Stebach	342	44,1	129,00	-	-	44,1	129,00
138 201 03	Marienhausen	526	29,1	55,24	-	-	29,1	55,24
138 000 04	VG Linz am Rhein	18 897	67,9	3,59	332,8	17,61	400,7	21,20
138 009 04	Dattenberg	1 619	-	-	-	-	-	-
138 037 04	Leubsdorf	1 706	53,7	31,50	-	-	53,7	31,50
138 041 04	Linz am Rhein, St	6 089	-	-	332,8	54,66	332,8	54,66
138 055 04	Ockenfels	1 075	14,2	13,17	-	-	14,2	13,17
138 068 04	St.Katharinen (LK Neuwied)	3 487	-	-	-	-	-	-
138 075 04	Vettelschoß	3 503	-	-	-	-	-	-
138 501 04	Kasbach-Ohlenberg	1 418	-	-	-	-	-	-
138 000 05	VG Puderbach	15 201	1 129,8	74,33	157,2	10,34	1 287,1	84,67
138 011 05	Dernbach	1 077	-	-	-	-	-	-
138 013 05	Döttesfeld	669	77,7	116,11	-	-	77,7	116,11
138 014 05	Dürrholz	1 254	134,8	107,53	-	-	134,8	107,53
138 025 05	Hanroth	660	85,6	129,66	-	-	85,6	129,66
138 027 05	Harschbach	413	-	-	-	-	-	-
138 040 05	Linkenbach	466	51,4	110,26	-	-	51,4	110,26
138 048 05	Niederhofen	351	43,5	124,03	-	-	43,5	124,03
138 050 05	Niederwambach	481	48,9	101,59	-	-	48,9	101,59
138 052 05	Oberdreis	948	133,3	140,59	-	-	133,3	140,59
138 057 05	Puderbach	2 510	-	-	157,2	62,65	157,2	62,65
138 058 05	Ratzert	243	33,8	139,20	-	-	33,8	139,20
138 059 05	Raubach	1 952	-	-	-	-	-	-
138 064 05	Rodenbach bei Puderbach	692	100,4	145,06	-	-	100,4	145,06

Gem.- Schl.- Nr.	Verbandsfreie Gemeinde Ortsgemeinde	Steuerkraftzahlen						Steuerkraft- messzahl		
		Grund- steuer A	Grund- steuer B	Gewerbe- steuer	Gemeindeanteil an der		Aus- gleichs- leistung nach § 21 LFAG			
					Ein- kommen- steuer	Umsatz- steuer				
								1 000 EUR		EUR je Einwohner

noch: LK Mayen-Koblenz

137 209 08	Kaltenengers	4,3	153,0	149,2	482,5	15,2	49,4	853,5	426,97	75,8
137 211 08	Kettig	11,1	258,0	119,6	800,7	27,2	81,9	1 298,6	390,79	69,4
137 216 08	Mülheim-Kärlich, St	17,5	1 338,1	2 129,0	2 538,5	825,9	259,8	7 108,8	691,78	122,8
137 222 08	Sankt Sebastian	3,5	188,8	38,1	595,6	7,4	60,9	894,4	351,71	62,4
137 225 08	Urmitz	1,5	418,5	993,1	977,4	102,8	100,0	2 593,4	725,43	128,8
137 228 08	Weißenthurm, St	1,0	675,4	1 863,9	1 280,0	186,3	131,0	4 137,6	532,10	94,5
137 000 00	LK Mayen-Koblenz	657,8	18 539,9	38 395,1	48 763,1	5 149,4	4 989,7	116 495,0	544,41	96,6

138 000 00 LK Neuwied

138 045 00	Neuwied, St	42,8	7 066,3	9 513,7	15 102,5	2 472,7	1 545,4	35 743,4	533,99	94,8
138 000 01	VG Asbach	61,5	2 486,1	10 531,6	5 216,4	739,2	533,8	19 568,6	865,83	153,7
138 003 01	Asbach	28,1	660,3	554,2	1 487,1	116,1	152,2	2 997,9	412,47	73,2
138 044 01	Neustadt (Wied)	15,3	714,9	2 281,2	1 495,1	272,8	153,0	4 932,2	762,21	135,3
138 077 01	Windhagen	5,6	658,8	6 560,7	1 233,5	263,8	126,2	8 848,7	2 027,65	360,0
138 080 01	Buchholz (Ww.)	12,5	452,2	1 135,5	1 000,7	86,6	102,4	2 789,8	620,23	110,1
138 000 02	VG Bad Hönningen	20,3	1 065,4	2 014,9	2 649,2	231,8	271,1	6 252,7	517,61	91,9
138 004 02	Bad Hönningen, St	3,7	585,1	1 471,4	1 285,4	166,3	131,5	3 643,4	625,05	111,0
138 024 02	Hammerstein	3,1	21,6	22,2	70,5	1,2	7,2	126,0	351,84	62,5
138 038 02	Leutesdorf	7,8	127,4	76,4	450,8	11,9	46,1	720,6	371,43	65,9
138 063 02	Rheinbrohl	5,6	331,3	444,8	842,5	52,3	86,2	1 762,7	445,92	79,2
138 000 03	VG Dierdorf	32,0	960,5	2 116,0	2 112,0	217,2	216,1	5 653,8	503,46	89,4
138 012 03	Dierdorf, St	18,8	533,1	1 431,4	1 014,2	96,7	103,8	3 198,0	544,99	96,7
138 023 03	Großmaischeid	6,0	214,5	471,8	512,9	94,8	52,5	1 352,5	551,81	98,0
138 031 03	Isenburg	1,8	41,7	5,4	175,7	2,6	18,0	245,1	346,62	61,5
138 034 03	Kleinmaischeid	2,0	119,9	155,8	253,3	17,6	25,9	574,5	430,04	76,3
138 069 03	Stebach	0,9	25,1	6,3	56,2	2,2	5,8	96,5	282,22	50,1
138 201 03	Marienhausen	2,5	26,2	45,3	99,7	3,3	10,2	187,2	355,98	63,2
138 000 04	VG Linz am Rhein	23,9	1 903,1	6 869,2	4 754,3	612,7	486,5	14 649,6	775,24	137,6
138 009 04	Dattenberg	3,2	142,5	276,4	336,7	36,6	34,5	829,8	512,53	91,0
138 037 04	Leubsdorf	1,5	142,1	56,3	400,6	6,4	41,0	647,8	379,72	67,4
138 041 04	Linz am Rhein, St	4,8	654,9	1 569,2	1 590,5	202,5	162,8	4 184,6	687,24	122,0
138 055 04	Ockenfels	2,5	102,8	- 0,4	289,1	4,5	29,6	427,9	398,05	70,7
138 068 04	St.Katharinen (LK Neuwied)	5,6	358,4	2 062,5	847,0	209,0	86,7	3 569,2	1 023,57	181,7
138 075 04	Vettelschoß	2,8	387,0	2 807,3	957,8	140,3	98,0	4 393,2	1 254,13	222,6
138 501 04	Kasbach-Ohlenberg	3,6	115,4	98,0	332,6	13,4	34,0	597,1	421,11	74,8
138 000 05	VG Puderbach	55,2	1 356,7	1 409,0	2 640,5	228,9	270,2	5 960,6	392,12	69,6
138 011 05	Dernbach	5,1	175,8	506,9	181,5	17,9	18,6	905,7	840,98	149,3
138 013 05	Döttesfeld	2,3	46,1	4,7	129,4	1,6	13,2	197,4	295,11	52,4
138 014 05	Dürrholz	3,0	101,1	25,9	220,2	8,1	22,5	380,8	303,69	53,9
138 025 05	Hanroth	1,4	50,0	19,2	100,1	4,9	10,2	185,8	281,56	50,0
138 027 05	Harschbach	1,6	25,8	43,2	91,7	6,3	9,4	178,0	431,01	76,5
138 040 05	Linkenbach	2,9	31,3	13,2	83,3	1,0	8,5	140,2	300,96	53,4
138 048 05	Niederhofen	0,6	22,2	17,6	53,1	1,9	5,4	100,8	287,19	51,0
138 050 05	Niederwambach	2,9	35,7	28,5	71,5	3,1	7,3	148,9	309,63	55,0
138 052 05	Oberdreis	7,7	69,4	9,0	144,2	11,5	14,8	256,6	270,63	48,0
138 057 05	Puderbach	5,5	247,7	238,7	495,4	59,7	50,7	1 097,7	437,33	77,6
138 058 05	Ratzert	1,4	16,4	2,5	41,3	0,3	4,2	66,1	272,02	48,3
138 059 05	Raubach	3,0	222,1	395,8	350,0	98,9	35,8	1 105,7	566,44	100,6
138 064 05	Rodenbach bei Puderbach	2,6	51,8	5,4	111,9	1,0	11,5	184,2	266,16	47,2

Gem.- Schl.- Nr.	Verbandsfreie Gemeinde Ortsgemeinde	Ein- wohner am 30.06.2004	Schlüssel- zuweisung A		Schlüssel- zuweisung B ¹⁾		Gesamtbetrag ²⁾	
			1 000 EUR	EUR je Einwohner	1 000 EUR	EUR je Einwohner	1 000 EUR	EUR je Einwohner
noch: LK Neuwied								
138 070 05	Steimel	1 256	148,1	117,92	-	-	148,1	117,92
138 074 05	Urbach	1 558	197,0	126,45	-	-	197,0	126,45
138 078 05	Woldert	671	75,3	112,29	-	-	75,3	112,29
138 000 06	VG Rengsdorf	16 582	130,4	7,87	171,5	10,34	301,9	18,21
138 002 06	Anhausen	1 337	-	-	-	-	-	-
138 005 06	Bonefeld	1 028	42,8	41,64	-	-	42,8	41,64
138 015 06	Ehlscheid	1 241	-	-	-	-	-	-
138 026 06	Hardert	839	29,3	34,87	-	-	29,3	34,87
138 030 06	Hümmerich	775	-	-	-	-	-	-
138 036 06	Kurtscheid	965	-	-	-	-	-	-
138 042 06	Meinborn	495	15,6	31,46	-	-	15,6	31,46
138 043 06	Melsbach	2 177	-	-	-	-	-	-
138 053 06	Oberhonnefeld-Gierend	955	-	-	-	-	-	-
138 054 06	Oberraden	642	-	-	-	-	-	-
138 061 06	Rengsdorf	2 684	-	-	171,5	63,89	171,5	63,89
138 066 06	Rüscheid	801	37,0	46,20	-	-	37,0	46,20
138 071 06	Straßenhaus	1 896	-	-	-	-	-	-
138 072 06	Thalhausen	747	5,8	7,74	-	-	5,8	7,74
138 000 07	VG Unkel	13 124	5,1	0,39	135,7	10,34	140,9	10,73
138 008 07	Bruchhausen	918	-	-	-	-	-	-
138 019 07	Erpel	2 622	5,1	1,96	-	-	5,1	1,96
138 062 07	Rheinbreitbach	4 560	-	-	-	-	-	-
138 073 07	Unkel, St	5 024	-	-	135,7	27,02	135,7	27,02
138 000 08	VG Waldbreitbach	9 373	318,3	33,96	97,0	10,35	415,3	44,31
138 006 08	Breitscheid	2 201	-	-	-	-	-	-
138 007 08	Hausen (Wied)	1 909	249,9	130,90	-	-	249,9	130,90
138 010 08	Datzeroth	236	4,8	20,15	-	-	4,8	20,15
138 047 08	Niederbreitbach	1 480	63,7	43,01	-	-	63,7	43,01
138 065 08	Roßbach	1 517	-	-	-	-	-	-
138 076 08	Waldbreitbach	2 030	-	-	97,0	47,80	97,0	47,80
138 000 00	LK Neuwied	186 025	1 868,9	10,05	6 226,9	33,47	8 307,3	44,66
140 000 00 LK Rhein-Hunsrück-Kreis								
140 501 00	Boppard, St	16 255	-	-	1 185,7	72,94	1 237,3	76,12
140 000 02	VG Emmelshausen	15 083	480,3	31,84	156,2	10,35	636,5	42,20
140 005 02	Badenhard	170	22,0	129,34	-	-	22,0	129,34
140 014 02	Bickenbach	353	44,5	125,95	-	-	44,5	125,95
140 016 02	Birkheim	136	-	-	-	-	-	-
140 031 02	Dörth	550	-	-	-	-	-	-
140 036 02	Emmelshausen	5 053	-	-	156,2	30,91	156,2	30,91
140 043 02	Gondershausen	1 300	-	-	-	-	-	-
140 045 02	Halsenbach	1 270	-	-	-	-	-	-
140 047 02	Hausbay	200	-	-	-	-	-	-
140 060 02	Hungenroth	264	12,4	47,14	-	-	12,4	47,14
140 063 02	Karbach	538	65,9	122,47	-	-	65,9	122,47
140 075 02	Kratzenburg	401	28,7	71,63	-	-	28,7	71,63
140 084 02	Leiningen	758	19,1	25,18	-	-	19,1	25,18
140 087 02	Lingerhahn	495	46,6	94,24	-	-	46,6	94,24
140 089 02	Maisborn	133	19,9	149,64	-	-	19,9	149,64
140 093 02	Mermuth	296	16,6	55,99	-	-	16,6	55,99

Gem.- Schl.- Nr.	Verbandsfreie Gemeinde Ortsgemeinde	Steuerkraftzahlen						Steuerkraft- messzahl		
		Grund- steuer A	Grund- steuer B	Gewerbe- steuer	Gemeindeanteil an der		Aus- gleichs- leistung nach § 21 LFAG			
					Ein- kommen- steuer	Umsatz- steuer				
								1 000 EUR		EUR je Einwohner

noch: LK Neuwied

138 070 05	Steimel	2,8	115,3	28,9	197,1	4,2	20,2	368,4	293,30	52,1
138 074 05	Urbach	7,0	104,0	40,9	258,1	7,3	26,4	443,7	284,77	50,6
138 078 05	Woldert	5,4	42,0	28,7	111,8	1,2	11,4	200,6	298,93	53,1
138 000 06	VG Rengsdorf	37,1	1 774,9	2 891,0	4 215,0	319,4	431,3	9 668,6	583,08	103,5
138 002 06	Anhausen	4,5	173,2	539,7	333,0	121,8	34,1	1 206,3	902,22	160,2
138 005 06	Bonefeld	3,9	83,9	33,4	224,6	11,1	23,0	379,9	369,58	65,6
138 015 06	Ehlscheid	2,5	145,4	27,7	338,3	5,6	34,6	554,2	446,60	79,3
138 026 06	Hardert	2,1	80,7	25,3	185,5	3,2	19,0	315,8	376,35	66,8
138 030 06	Hümmerich	1,9	63,1	39,7	192,6	3,5	19,7	320,6	413,65	73,4
138 036 06	Kurtscheid	1,5	125,8	226,8	251,9	24,5	25,8	656,3	680,14	120,7
138 042 06	Meinborn	3,0	35,5	- 3,0	136,8	1,6	14,0	188,0	379,76	67,4
138 043 06	Melsbach	1,6	204,5	131,2	653,9	13,4	66,9	1 071,4	492,16	87,4
138 053 06	Oberhonnefeld-Gierend	1,2	119,6	345,5	173,8	14,7	17,8	672,7	704,36	125,0
138 054 06	Oberraden	3,7	59,6	73,2	147,1	3,6	15,0	302,2	470,78	83,6
138 061 06	Rengsdorf	2,9	373,1	1 135,6	723,3	67,9	74,0	2 376,8	885,54	157,2
138 066 06	Rüscheld	2,0	68,9	- 18,5	212,8	5,4	21,8	292,4	365,02	64,8
138 071 06	Straßenhaus	4,7	183,4	280,1	478,0	35,5	48,9	1 030,6	543,58	96,5
138 072 06	Thalhausen	1,4	57,9	54,2	163,6	7,5	16,7	301,4	403,48	71,6
138 000 07	VG Unkel	14,4	1 365,9	1 894,0	3 703,0	225,1	378,9	7 581,3	577,67	102,5
138 008 07	Bruchhausen	3,8	79,6	287,5	236,3	6,8	24,2	638,1	695,12	123,4
138 019 07	Erpel	4,0	207,1	99,4	674,9	18,7	69,1	1 073,1	409,26	72,7
138 062 07	Rheinbreitbach	2,5	565,6	851,7	1 439,9	97,9	147,3	3 104,9	680,90	120,9
138 073 07	Unkel, St	4,1	513,7	655,4	1 351,9	101,8	138,3	2 765,2	550,40	97,7
138 000 08	VG Waldbreitbach	14,4	813,3	573,1	1 991,5	106,7	203,8	3 702,8	395,05	70,1
138 006 08	Breitscheid	3,1	194,7	224,6	405,7	45,7	41,5	915,2	415,82	73,8
138 007 08	Hausen (Wied)	4,5	127,9	46,8	310,4	13,8	31,8	535,1	280,32	49,8
138 010 08	Datzeroth	1,3	18,1	18,0	49,4	0,3	5,1	92,3	391,07	69,4
138 047 08	Niederbreitbach	1,8	133,0	15,0	353,4	5,6	36,2	545,0	368,21	65,4
138 065 08	Roßbach	1,9	141,3	114,5	415,7	5,9	42,5	721,9	475,88	84,5
138 076 08	Waldbreitbach	1,8	198,3	154,2	456,9	35,4	46,8	893,3	440,04	78,1
138 000 00	LK Neuwied	301,6	18 792,2	37 812,4	42 384,5	5 153,9	4 337,0	108 781,6	584,77	103,8
140 000 00	LK Rhein-Hunsrück-Kreis									
140 501 00	Boppard, St	22,2	1 604,5	2 797,7	3 739,4	420,5	382,6	8 967,0	551,64	97,9
140 000 02	VG Emmelshausen	77,3	1 299,4	1 760,4	3 331,3	199,5	340,9	7 008,6	464,67	82,5
140 005 02	Badenhard	3,8	10,2	5,6	25,7	0,0	2,6	47,9	281,88	50,0
140 014 02	Bickenbach	5,7	20,6	7,5	59,6	1,2	6,1	100,7	285,27	50,6
140 016 02	Birkheim	2,3	13,6	36,9	31,5	0,5	3,2	88,1	647,51	114,9
140 031 02	Dörth	1,5	98,2	339,9	110,6	40,7	11,3	602,2	1 094,95	194,4
140 036 02	Emmelshausen	7,1	495,0	540,3	1 236,2	62,8	126,5	2 467,8	488,38	86,7
140 043 02	Gondershausen	6,6	87,4	260,3	279,9	17,7	28,6	680,6	523,51	92,9
140 045 02	Halsenbach	5,4	139,0	245,9	290,3	31,9	29,7	742,1	584,36	103,7
140 047 02	Hausbay	1,4	15,1	61,5	35,9	1,0	3,7	118,4	592,16	105,1
140 060 02	Hungenroth	2,6	19,6	- 0,8	65,7	2,3	6,7	96,1	364,08	64,6
140 063 02	Karbach	2,9	31,1	- 0,7	110,3	0,4	11,3	155,4	288,75	51,3
140 075 02	Kratzenburg	3,8	25,7	13,9	83,3	1,0	8,5	136,2	339,59	60,3
140 084 02	Leiningen	2,9	52,8	93,9	125,0	5,3	12,8	292,6	386,04	68,5
140 087 02	Lingerhahn	2,0	33,9	18,7	88,4	4,9	9,0	156,9	316,98	56,3
140 089 02	Maisborn	1,8	8,4	- 11,9	32,3	0,8	3,3	34,8	261,58	46,4
140 093 02	Mermuth	3,3	19,5	8,5	65,4	1,7	6,7	105,1	355,23	63,1

Gem.- Schl.- Nr.	Verbandsfreie Gemeinde Ortsgemeinde	Ein- wohner am 30.06.2004	Schlüssel- zuweisung A		Schlüssel- zuweisung B ¹⁾		Gesamtbetrag ²⁾	
			1 000 EUR	EUR je Einwohner	1 000 EUR	EUR je Einwohner	1 000 EUR	EUR je Einwohner
noch: LK Rhein-Hunsrück-Kreis								
140 098 02	Mühlpfad	74	15,1	204,16	-	-	15,1	204,16
140 102 02	Ney	359	-	-	-	-	-	-
140 108 02	Niedert	130	-	-	-	-	-	-
140 110 02	Norath	451	32,8	72,66	-	-	32,8	72,66
140 117 02	Pfalzfeld	619	29,4	47,50	-	-	29,4	47,50
140 140 02	Schwall	331	21,5	64,84	-	-	21,5	64,84
140 149 02	Thörlingen	146	16,2	111,05	-	-	16,2	111,05
140 156 02	Utzenhain	136	12,4	91,46	-	-	12,4	91,46
140 201 02	Beulich	543	47,4	87,21	-	-	47,4	87,21
140 205 02	Morshausen	377	29,9	79,20	-	-	29,9	79,20
140 000 03	VG Kastellaun	15 333	695,4	45,35	235,5	15,36	930,8	60,71
140 001 03	Alterkülz	438	36,1	82,44	-	-	36,1	82,44
140 009 03	Bell (Hunsrück)	1 493	127,8	85,58	-	-	127,8	85,58
140 010 03	Beltheim	2 096	145,4	69,36	-	-	145,4	69,36
140 018 03	Braunshorn	625	71,8	114,86	-	-	71,8	114,86
140 021 03	Buch	964	75,0	77,85	-	-	75,0	77,85
140 042 03	Gödenroth	490	44,7	91,25	-	-	44,7	91,25
140 046 03	Hasselbach	194	11,8	60,76	-	-	11,8	60,76
140 055 03	Hollnich	314	16,6	52,76	-	-	16,6	52,76
140 064 03	Kastellaun, St	5 255	-	-	235,5	44,81	235,5	44,81
140 073 03	Korweiler	86	9,4	109,86	-	-	9,4	109,86
140 095 03	Michelbach	189	21,8	115,47	-	-	21,8	115,47
140 131 03	Roth	247	45,3	183,20	-	-	45,3	183,20
140 147 03	Spesenroth	173	23,8	137,66	-	-	23,8	137,66
140 153 03	Uhler	408	65,9	161,49	-	-	65,9	161,49
140 202 03	Dommershausen	1 181	-	-	-	-	-	-
140 204 03	Mastershausen	1 180	-	-	-	-	-	-
140 000 04	VG Kirchberg (Hunsrück)	20 920	1 311,9	62,71	216,4	10,34	1 528,2	73,05
140 006 04	Bärenbach	475	-	-	-	-	-	-
140 007 04	Belg	155	30,0	193,32	-	-	30,0	193,32
140 024 04	Büchenbeuren	1 671	-	-	39,5	23,65	39,5	23,65
140 028 04	Dickenschied	748	55,7	74,41	-	-	55,7	74,41
140 029 04	Dill	220	29,0	131,87	-	-	29,0	131,87
140 030 04	Dillendorf	603	100,9	167,41	-	-	100,9	167,41
140 040 04	Gehlweiler	249	32,9	132,01	-	-	32,9	132,01
140 041 04	Gemünden	1 336	-	-	-	-	-	-
140 044 04	Hahn	191	8,5	44,29	-	-	8,5	44,29
140 048 04	Hecken	136	22,6	165,89	-	-	22,6	165,89
140 049 04	Heinzenbach	416	17,0	40,98	-	-	17,0	40,98
140 050 04	Henau	165	-	-	-	-	-	-
140 053 04	Hirschfeld (Hunsrück)	347	35,3	101,72	-	-	35,3	101,72
140 062 04	Kappel	529	71,5	135,10	-	-	71,5	135,10
140 067 04	Kirchberg (Hunsrück), St	3 904	-	-	92,2	23,62	92,2	23,62
140 071 04	Kludenbach	102	1,1	10,75	-	-	1,1	10,75
140 081 04	Laufersweiler	872	83,6	95,92	-	-	83,6	95,92
140 082 04	Lautzenhausen	373	-	-	-	-	-	-
140 086 04	Lindenschied	220	-	-	-	-	-	-
140 090 04	Maitzborn	131	24,3	185,60	-	-	24,3	185,60
140 094 04	Metzenhausen	132	16,6	125,55	-	-	16,6	125,55
140 105 04	Nieder Kostenz	209	29,6	141,60	-	-	29,6	141,60
140 107 04	Niedersohren	439	59,0	134,30	-	-	59,0	134,30
140 109 04	Niederweiler	416	30,3	72,74	-	-	30,3	72,74
140 111 04	Ober Kostenz	279	38,3	137,14	-	-	38,3	137,14
140 120 04	Raversbeuren	168	31,8	189,02	-	-	31,8	189,02
140 122 04	Reckershausen	387	46,3	119,59	-	-	46,3	119,59

Gem.- Schl.- Nr.	Verbandsfreie Gemeinde Ortsgemeinde	Steuerkraftzahlen						Steuerkraft- messzahl	
		Grund- steuer A	Grund- steuer B	Gewerbe- steuer	Gemeindeanteil an der		Aus- gleichs- leistung nach § 21 LFAG		
					Ein- kommen- steuer	Umsatz- steuer			
1 000 EUR								EUR je Einwohner	% des Landes- durchschnitts

noch: LK Rhein-Hunsrück-Kreis

140 098 02	Mühlpfad	2,4	3,6	0,0	8,4	0,1	0,9	15,3	207,05	36,8
140 102 02	Ney	2,3	24,7	18,9	93,6	2,0	9,6	151,0	420,65	74,7
140 108 02	Niedert	1,7	12,8	72,0	37,2	9,0	3,8	136,5	1 049,63	186,3
140 110 02	Norath	1,5	29,1	4,7	105,4	1,3	10,8	152,7	338,56	60,1
140 117 02	Pfalzfeld	1,7	64,7	20,7	116,9	9,2	12,0	225,1	363,72	64,6
140 140 02	Schwall	1,8	23,8	1,5	77,8	1,7	8,0	114,7	346,38	61,5
140 149 02	Thörlingen	1,4	8,2	4,8	25,9	0,9	2,6	43,8	300,16	53,3
140 156 02	Utzenhain	2,3	5,9	7,1	25,4	0,1	2,6	43,5	319,76	56,8
140 201 02	Beulich	5,7	31,6	8,7	116,8	1,2	12,0	175,9	324,01	57,5
140 205 02	Morshausen	3,5	25,1	2,6	83,6	1,8	8,6	125,2	332,02	58,9
140 000 03	VG Kastellaun	118,3	1 229,3	1 892,8	2 912,3	327,8	298,0	6 778,4	442,08	78,5
140 001 03	Alterkülz	6,1	20,4	12,7	86,9	9,1	8,9	144,0	328,78	58,4
140 009 03	Bell (Hunsrück)	19,0	80,6	81,8	265,2	12,5	27,1	486,2	325,64	57,8
140 010 03	Beltheim	17,0	140,9	104,3	387,2	27,4	39,6	716,5	341,86	60,7
140 018 03	Braunshorn	7,0	34,7	11,6	118,9	0,9	12,2	185,2	296,36	52,6
140 021 03	Buch	8,7	53,0	53,7	180,4	7,1	18,5	321,4	333,37	59,2
140 042 03	Gödenroth	5,5	27,5	14,1	97,8	1,9	10,0	156,8	319,97	56,8
140 046 03	Hasselbach	4,0	26,9	4,1	29,2	0,8	3,0	68,0	350,46	62,2
140 055 03	Hollnich	2,0	18,1	9,8	73,3	1,8	7,5	112,6	358,46	63,6
140 064 03	Kastellaun, St	2,6	574,5	1 021,4	979,3	126,7	100,2	2 804,7	533,73	94,7
140 073 03	Korweiler	2,2	3,3	1,2	17,4	0,1	1,8	25,9	301,35	53,5
140 095 03	Michelbach	4,0	7,2	0,8	39,3	0,5	4,0	55,9	295,75	52,5
140 131 03	Roth	3,8	10,5	- 0,0	37,7	0,4	3,9	56,3	228,02	40,5
140 147 03	Spesenroth	4,0	7,1	- 0,1	32,3	0,7	3,3	47,3	273,55	48,6
140 153 03	Uhler	5,5	19,9	4,5	65,1	0,1	6,7	101,9	249,73	44,3
140 202 03	Dommershausen	14,4	97,8	517,5	254,5	44,0	26,0	954,3	808,04	143,4
140 204 03	Mastershausen	12,5	106,8	55,5	247,5	93,8	25,3	541,4	458,83	81,5
140 000 04	VG Kirchberg (Hunsrück)	183,5	1 984,3	2 501,7	3 613,9	321,0	369,8	8 974,4	428,99	76,2
140 006 04	Bärenbach	2,3	95,5	58,2	65,5	2,6	6,7	230,9	486,04	86,3
140 007 04	Belg	3,3	4,6	- 0,0	23,4	0,1	2,4	33,8	217,90	38,7
140 024 04	Büchenbeuren	3,1	242,4	157,7	270,9	17,9	27,7	719,7	430,70	76,5
140 028 04	Dickenschied	7,0	44,0	6,4	172,8	4,0	17,7	251,9	336,81	59,8
140 029 04	Dill	4,2	7,2	7,0	39,1	0,0	4,0	61,5	279,35	49,6
140 030 04	Dillendorf	3,0	30,9	0,7	101,5	0,6	10,4	147,0	243,81	43,3
140 040 04	Gehlweiler	1,3	13,7	- 0,3	49,0	0,8	5,0	69,5	279,21	49,6
140 041 04	Gemünden	4,8	100,0	208,8	242,6	18,0	24,8	599,0	448,37	79,6
140 044 04	Hahn	4,4	20,8	4,4	36,5	0,3	3,7	70,1	366,93	65,1
140 048 04	Hecken	3,8	4,8	- 0,0	22,1	0,5	2,3	33,4	245,33	43,6
140 049 04	Heinzenbach	3,8	25,9	18,7	92,4	3,8	9,5	154,0	370,24	65,7
140 050 04	Henau	2,4	9,9	91,5	39,1	3,1	4,0	150,0	908,84	161,3
140 053 04	Hirschfeld (Hunsrück)	4,7	28,7	13,1	51,9	3,7	5,3	107,4	309,50	54,9
140 062 04	Kappel	10,3	28,2	5,8	90,6	1,8	9,3	146,1	276,12	49,0
140 067 04	Kirchberg (Hunsrück), St	13,0	421,8	710,9	731,4	163,7	74,8	2 115,6	541,91	96,2
140 071 04	Kludenbach	2,5	6,6	20,7	9,7	0,3	1,0	40,8	400,47	71,1
140 081 04	Laufersweiler	6,0	47,0	53,8	147,1	6,0	15,0	274,9	315,30	56,0
140 082 04	Lautzenhausen	3,5	283,4	727,6	54,8	7,8	5,6	1 082,7	2 902,62	515,3
140 086 04	Lindenschied	2,9	14,6	55,7	46,2	3,9	4,7	128,0	581,70	103,3
140 090 04	Maitzborn	4,7	6,2	- 0,0	16,9	0,0	1,7	29,6	225,61	40,1
140 094 04	Metzenhausen	3,9	5,3	0,2	25,5	0,2	2,6	37,7	285,67	50,7
140 105 04	Nieder Kostenz	4,0	9,6	0,1	38,5	0,3	3,9	56,4	269,62	47,9
140 107 04	Niedersohren	3,1	22,2	1,4	85,6	0,4	8,8	121,6	276,92	49,2
140 109 04	Niederweiler	5,7	27,4	38,4	61,2	1,8	6,3	140,8	338,48	60,1
140 111 04	Ober Kostenz	6,7	12,4	- 0,1	51,4	0,9	5,3	76,5	274,08	48,7
140 120 04	Raversbeuren	6,3	7,0	0,3	21,5	0,0	2,2	37,3	222,20	39,4
140 122 04	Reckershausen	5,8	28,2	12,9	57,7	2,4	5,9	112,9	291,63	51,8

Gem.- Schl.- Nr.	Verbandsfreie Gemeinde Ortsgemeinde	Ein- wohner am 30.06.2004	Schlüssel- zuweisung A		Schlüssel- zuweisung B ¹⁾		Gesamtbetrag ²⁾	
			1 000 EUR	EUR je Einwohner	1 000 EUR	EUR je Einwohner	1 000 EUR	EUR je Einwohner
noch: LK Rhein-Hunsrück-Kreis								
140 128 04	Rödelhausen	174	17,5	100,53	-	-	17,5	100,53
140 129 04	Rödern	213	-	-	-	-	-	-
140 130 04	Rohrbach	207	23,9	115,63	-	-	23,9	115,63
140 135 04	Schlierschied	193	-	-	-	-	-	-
140 141 04	Schwarzen	148	24,6	166,42	-	-	24,6	166,42
140 145 04	Sohren	3 584	315,7	88,08	84,7	23,63	400,4	111,70
140 146 04	Sohrschied	97	8,3	85,90	-	-	8,3	85,90
140 151 04	Todenroth	94	11,7	124,16	-	-	11,7	124,16
140 154 04	Unzenberg	429	56,5	131,70	-	-	56,5	131,70
140 159 04	Wahlenau	216	34,6	159,97	-	-	34,6	159,97
140 163 04	Womrath	239	25,9	108,43	-	-	25,9	108,43
140 164 04	Woppenroth	286	16,2	56,72	-	-	16,2	56,72
140 165 04	Würrich	167	12,9	77,36	-	-	12,9	77,36
140 000 05	VG Rheinböllen	10 249	259,4	25,31	106,2	10,36	365,6	35,67
140 003 05	Argenthal	1 637	35,8	21,87	-	-	35,8	21,87
140 011 05	Benzweiler	217	19,5	89,72	-	-	19,5	89,72
140 027 05	Dichtelbach	655	67,0	102,33	-	-	67,0	102,33
140 035 05	Ellern (Hunsrück)	869	72,7	83,63	-	-	72,7	83,63
140 037 05	Erbach	252	9,5	37,74	-	-	9,5	37,74
140 068 05	Kisselbach	600	-	-	-	-	-	-
140 085 05	Liebshausen	508	-	-	-	-	-	-
140 096 05	Mörschbach	359	-	-	-	-	-	-
140 125 05	Rheinböllen	4 066	-	-	106,2	26,11	106,2	26,11
140 127 05	Riesweiler	733	40,0	54,51	-	-	40,0	54,51
140 138 05	Schnorbach	232	-	-	-	-	-	-
140 148 05	Steinbach	121	15,0	123,83	-	-	15,0	123,83
140 000 06	VG Sankt Goar-Oberwesel	9 867	222,4	22,54	176,6	17,90	399,0	40,44
140 025 06	Damscheid	682	69,7	102,21	-	-	69,7	102,21
140 080 06	Laudert	440	27,8	63,23	-	-	27,8	63,23
140 104 06	Niederburg	719	55,7	77,53	-	-	55,7	77,53
140 112 06	Oberwesel, St	3 222	-	-	51,9	16,10	51,9	16,10
140 116 06	Perscheid	391	50,2	128,28	-	-	50,2	128,28
140 133 06	Sankt Goar, St	3 117	-	-	124,7	40,01	124,7	40,01
140 155 06	Urbar	790	19,0	23,99	-	-	19,0	23,99
140 161 06	Wiebelsheim	506	-	-	-	-	-	-
140 000 07	VG Simmern / Hunsrück	18 786	931,2	49,57	310,5	16,53	1 241,7	66,10
140 002 07	Altweidelbach	256	26,3	102,84	-	-	26,3	102,84
140 008 07	Belgweiler	217	31,0	142,86	-	-	31,0	142,86
140 012 07	Bergenhäusen	127	15,6	122,80	-	-	15,6	122,80
140 015 07	Biebern	347	17,8	51,21	-	-	17,8	51,21
140 020 07	Bubach	302	34,4	114,02	-	-	34,4	114,02
140 023 07	Budenbach	185	-	-	-	-	-	-
140 039 07	Fronhofen	229	22,4	97,77	-	-	22,4	97,77
140 056 07	Holzbach	521	71,0	136,34	-	-	71,0	136,34
140 058 07	Horn	375	25,7	68,51	-	-	25,7	68,51
140 065 07	Keidelheim	308	3,5	11,39	-	-	3,5	11,39
140 070 07	Klosterkumbd	276	-	-	-	-	-	-
140 076 07	Külz (Hunsrück)	509	45,0	88,40	-	-	45,0	88,40
140 077 07	Kümbdchen	492	44,1	89,71	-	-	44,1	89,71
140 079 07	Laubach	496	64,1	129,26	-	-	64,1	129,26
140 092 07	Mengerschied	798	79,0	99,04	-	-	79,0	99,04
140 099 07	Mutterschied	453	64,4	142,18	-	-	64,4	142,18
140 100 07	Nannhausen	533	50,5	94,84	-	-	50,5	94,84
140 101 07	Neuerkirch	322	23,8	73,97	-	-	23,8	73,97

Gem.- Schl.- Nr.	Verbandsfreie Gemeinde Ortsgemeinde	Steuerkraftzahlen						Steuerkraft- messzahl
		Grund- steuer A	Grund- steuer B	Gewerbe- steuer	Gemeindeanteil an der		Aus- gleichs- leistung nach § 21 LFAG	
					Ein- kommen- steuer	Umsatz- steuer		
					1 000 EUR			

noch: LK Rhein-Hunsrück-Kreis

140 128 04	Rödelhausen	3,6	10,0	17,0	20,3	1,1	2,1	54,1	310,68	55,2
140 129 04	Rödern	1,8	10,7	20,3	49,4	1,0	5,1	88,3	414,38	73,6
140 130 04	Rohrbach	3,8	8,3	0,2	44,1	0,4	4,5	61,2	295,59	52,5
140 135 04	Schlierschied	4,4	15,5	18,7	36,8	6,2	3,8	85,4	442,40	78,5
140 141 04	Schwarzen	4,1	6,1	- 0,2	23,5	0,2	2,4	36,2	244,80	43,5
140 145 04	Sohren	6,4	313,8	216,6	507,2	62,2	51,9	1 158,1	323,14	57,4
140 146 04	Sohrschied	2,4	4,5	3,7	18,8	0,3	1,9	31,6	325,32	57,8
140 151 04	Todenroth	1,3	6,7	0,2	16,8	0,2	1,7	27,0	287,05	51,0
140 154 04	Unzenberg	5,8	20,2	3,0	81,6	1,0	8,3	119,9	279,52	49,6
140 159 04	Wahlenau	5,1	10,6	4,5	30,8	0,1	3,2	54,3	251,25	44,6
140 163 04	Womrath	6,3	9,4	7,0	44,7	0,5	4,6	72,4	302,79	53,8
140 164 04	Woppenroth	8,2	12,8	16,5	55,6	2,6	5,7	101,4	354,50	62,9
140 165 04	Würrich	3,9	7,0	0,3	39,7	0,8	4,1	55,8	333,86	59,3
140 000 05	VG Rheinböllen	64,9	775,0	3 218,4	2 295,9	140,3	234,9	6 729,4	656,59	116,6
140 003 05	Argenthal	11,4	112,5	97,3	358,7	20,8	36,7	637,4	389,35	69,1
140 011 05	Benzweiler	3,4	15,4	- 0,5	46,5	0,1	4,8	69,8	321,50	57,1
140 027 05	Dichtelbach	4,0	41,3	11,1	131,9	0,5	13,5	202,3	308,89	54,8
140 035 05	Ellern (Hunsrück)	6,9	67,6	- 97,6	258,9	22,4	26,5	284,7	327,59	58,2
140 037 05	Erbach	1,5	14,9	12,6	58,7	0,4	6,0	94,1	373,48	66,3
140 068 05	Kisselbach	6,5	40,4	192,8	130,9	3,8	13,4	387,8	646,27	114,7
140 085 05	Liebshausen	3,8	34,1	62,7	120,6	6,3	12,3	239,9	472,17	83,8
140 096 05	Mörschbach	4,8	28,7	52,0	72,6	4,7	7,4	170,3	474,41	84,2
140 125 05	Rheinböllen	9,3	347,1	2 833,7	858,2	78,3	87,8	4 214,3	1 036,48	184,0
140 127 05	Riesweiler	7,4	53,3	4,2	176,4	2,0	18,1	261,5	356,71	63,3
140 138 05	Schnorbach	3,0	14,5	50,2	59,0	0,0	6,0	132,6	571,68	101,5
140 148 05	Steinbach	2,8	5,2	-	23,5	0,9	2,4	34,8	287,39	51,0
140 000 06	VG Sankt Goar-Oberwesel	49,1	887,4	2 110,4	2 176,6	107,5	222,7	5 553,8	562,86	99,9
140 025 06	Damscheid	6,8	47,1	4,1	134,6	4,4	13,8	210,7	309,01	54,9
140 080 06	Laudert	4,2	37,5	7,3	90,5	4,3	9,3	153,1	347,99	61,8
140 104 06	Niederburg	2,9	46,3	6,4	165,9	1,4	17,0	239,9	333,69	59,2
140 112 06	Oberwesel, St	17,7	303,1	429,2	766,9	48,3	78,5	1 643,7	510,14	90,6
140 116 06	Perscheid	5,0	21,9	9,1	67,6	0,2	6,9	110,6	282,94	50,2
140 133 06	Sankt Goar, St	7,6	280,8	451,0	676,6	26,6	69,2	1 511,7	484,99	86,1
140 155 06	Urbar	2,1	71,0	18,5	184,3	11,2	18,9	305,9	387,23	68,7
140 161 06	Wiebelsheim	2,8	79,8	1 184,7	90,3	11,3	9,2	1 378,1	2 723,46	483,5
140 000 07	VG Simmern / Hunsrück	138,3	1 824,3	3 220,1	3 938,8	480,4	403,0	10 004,9	532,57	94,5
140 002 07	Altweidelbach	3,4	14,6	10,0	45,9	0,3	4,7	78,9	308,38	54,7
140 008 07	Belgweiler	3,9	8,7	- 0,1	41,1	0,3	4,2	58,2	268,36	47,6
140 012 07	Bergenhäusen	1,9	8,0	1,1	23,0	0,3	2,4	36,6	288,41	51,2
140 015 07	Biebern	3,6	26,1	20,1	65,5	2,8	6,7	124,9	360,01	63,9
140 020 07	Bubach	5,1	19,9	3,3	54,8	1,1	5,6	89,8	297,20	52,8
140 023 07	Budenbach	2,6	12,9	18,6	37,7	3,5	3,9	79,1	427,82	75,9
140 039 07	Fronhofen	6,0	15,2	4,0	42,0	0,2	4,3	71,8	313,45	55,6
140 056 07	Holzbach	7,3	30,3	5,6	90,2	0,7	9,2	143,2	274,88	48,8
140 058 07	Horn	5,5	21,0	4,4	87,2	1,6	8,9	128,5	342,71	60,8
140 065 07	Keidelheim	2,9	18,5	10,8	82,2	0,4	8,4	123,1	399,83	71,0
140 070 07	Klosterkumbd	5,4	20,0	4,0	74,4	5,1	7,6	116,5	422,20	74,9
140 076 07	Külz (Hunsrück)	4,7	32,8	14,3	100,0	2,3	10,2	164,3	322,82	57,3
140 077 07	Kümbdchen	3,7	29,5	11,9	101,8	0,9	10,4	158,2	321,51	57,1
140 079 07	Laubach	7,2	32,0	9,2	81,1	2,1	8,3	139,9	281,96	50,1
140 092 07	Mengerschied	5,3	50,0	8,0	166,8	1,9	17,1	249,1	312,18	55,4
140 099 07	Mutterschied	4,1	22,1	11,3	76,4	0,1	7,8	121,9	269,04	47,8
140 100 07	Nannhausen	5,9	31,6	- 6,5	120,6	4,6	12,3	168,6	316,38	56,2
140 101 07	Neuerkirch	4,0	20,4	5,8	67,2	4,3	6,9	108,6	337,25	59,9

Gem.- Schl.- Nr.	Verbandsfreie Gemeinde Ortsgemeinde	Ein- wohner am 30.06.2004	Schlüssel- zuweisung A		Schlüssel- zuweisung B ¹⁾		Gesamtbetrag ²⁾	
			1 000 EUR	EUR je Einwohner	1 000 EUR	EUR je Einwohner	1 000 EUR	EUR je Einwohner

noch: LK Rhein-Hunsrück-Kreis

140 106 07	Niederkumbd	317	59,0	186,13	-	-	59,0	186,13
140 113 07	Ohlweiler	330	0,6	1,90	-	-	0,6	1,90
140 115 07	Oppertshausen	132	-	-	-	-	-	-
140 118 07	Pleizenhausen	255	29,3	114,89	-	-	29,3	114,89
140 119 07	Ravengiersburg	357	22,4	62,81	-	-	22,4	62,81
140 121 07	Rayerschied	123	19,6	159,37	-	-	19,6	159,37
140 123 07	Reich	372	-	-	-	-	-	-
140 126 07	Riegenroth	188	-	-	-	-	-	-
140 134 07	Sargenroth	484	33,2	68,52	-	-	33,2	68,52
140 139 07	Schönborn	269	28,3	105,05	-	-	28,3	105,05
140 144 07	Simmern/Hunsrück, St	7 927	-	-	310,5	39,17	310,5	39,17
140 150 07	Tiefenbach	799	93,5	117,05	-	-	93,5	117,05
140 158 07	Wahlbach	175	1,5	8,41	-	-	1,5	8,41
140 166 07	Wüschheim	312	25,0	80,25	-	-	25,0	80,25
140 000 00	LK Rhein-Hunsrück-Kreis	106 493	3 900,6	36,63	2 387,0	22,41	6 339,1	59,53

141 000 00 LK Rhein-Lahn-Kreis

141 075 00	Lahnstein, St	18 545	-	-	510,5	27,53	568,2	30,64
141 000 01	VG Bad Ems	17 445	205,0	11,75	269,1	15,42	474,0	27,17
141 006 01	Bad Ems, St	9 597	-	-	269,1	28,04	269,1	28,04
141 008 01	Becheln	687	41,9	60,93	-	-	41,9	60,93
141 025 01	Dausenau	1 364	-	-	-	-	-	-
141 041 01	Fachbach	1 321	-	-	-	-	-	-
141 044 01	Frücht	638	43,5	68,16	-	-	43,5	68,16
141 071 01	Kemmenau	511	19,1	37,40	-	-	19,1	37,40
141 086 01	Miellen	449	10,2	22,73	-	-	10,2	22,73
141 098 01	Nievern	988	2,6	2,61	-	-	2,6	2,61
141 201 01	Arzbach	1 890	87,7	46,41	-	-	87,7	46,41
141 000 02	VG Braubach	7 912	237,8	30,06	82,0	10,36	319,8	40,42
141 023 02	Dachsenhausen	1 063	3,6	3,43	-	-	3,6	3,43
141 042 02	Filsen	615	53,3	86,65	-	-	53,3	86,65
141 066 02	Kamp-Bornhofen	1 677	132,6	79,05	-	-	132,6	79,05
141 108 02	Osterspai	1 328	48,3	36,40	-	-	48,3	36,40
141 501 02	Braubach, St	3 229	-	-	82,0	25,39	82,0	25,39
141 000 03	VG Diez	25 907	711,1	27,45	402,4	15,53	1 113,5	42,98
141 002 03	Altendiez	2 375	-	-	-	-	-	-
141 005 03	Aull	469	21,5	45,88	-	-	21,5	45,88
141 014 03	Birlenbach	1 560	63,8	40,87	-	-	63,8	40,87
141 021 03	Charlottenberg	165	31,7	191,92	-	-	31,7	191,92
141 022 03	Cramberg	510	33,3	65,26	-	-	33,3	65,26
141 029 03	Diez, St	10 823	-	-	376,9	34,82	376,9	34,82
141 030 03	Dörnberg	529	72,7	137,37	-	-	72,7	137,37
141 038 03	Eppenrod	720	85,9	119,34	-	-	85,9	119,34
141 045 03	Geilnau	381	30,3	79,56	-	-	30,3	79,56
141 049 03	Gückingen	1 023	-	-	-	-	-	-
141 052 03	Hambach	510	-	-	-	-	-	-
141 053 03	Heistenbach	1 146	35,4	30,93	-	-	35,4	30,93
141 057 03	Hirschberg	415	55,9	134,78	-	-	55,9	134,78
141 059 03	Holzappel	1 137	-	-	25,5	22,46	25,5	22,46
141 061 03	Holzheim	938	-	-	-	-	-	-
141 062 03	Horhausen	332	15,9	47,98	-	-	15,9	47,98

Gem.- Schl.- Nr.	Verbandsfreie Gemeinde Ortsgemeinde	Steuerkraftzahlen						Steuerkraft- messzahl		
		Grund- steuer A	Grund- steuer B	Gewerbe- steuer	Gemeindeanteil an der		Aus- gleichs- leistung nach § 21 LFAG			
					Ein- kommen- steuer	Umsatz- steuer				
								1 000 EUR		EUR je Einwohner

noch: LK Rhein-Hunsrück-Kreis

140 106 07	Niederkumbd	3,6	23,1	- 11,0	47,4	3,5	4,8	71,4	225,09	40,0
140 113 07	Ohlweiler	3,0	26,1	1,8	92,0	2,6	9,4	135,1	409,32	72,7
140 115 07	Oppertshausen	1,7	8,3	11,9	30,3	0,4	3,1	55,7	421,93	74,9
140 118 07	Pleizenhausen	3,4	15,8	- 1,1	51,1	1,1	5,2	75,6	296,33	52,6
140 119 07	Ravengiersburg	3,0	20,0	1,1	85,8	5,7	8,8	124,4	348,41	61,9
140 121 07	Rayerschied	3,0	5,8	- 0,3	20,4	0,0	2,1	31,0	251,85	44,7
140 123 07	Reich	6,2	22,2	47,1	69,4	1,9	7,1	154,0	413,97	73,5
140 126 07	Riegenroth	3,7	12,0	20,4	42,4	0,3	4,3	83,2	442,39	78,5
140 134 07	Sargenroth	6,8	24,4	38,3	86,2	1,3	8,8	165,9	342,70	60,8
140 139 07	Schönborn	5,8	12,9	- 5,9	62,7	0,5	6,4	82,4	306,17	54,4
140 144 07	Simmern/Hunsrück, St	3,7	1 159,5	2 939,3	1 752,4	422,1	179,3	6 456,3	814,47	144,6
140 150 07	Tiefenbach	3,1	45,9	12,3	153,7	4,4	15,7	235,0	294,17	52,2
140 158 07	Wahlbach	4,7	7,0	24,0	30,6	1,0	3,1	70,5	402,81	71,5
140 166 07	Wüschheim	3,9	27,7	6,3	56,6	3,0	5,8	103,3	330,97	58,8
140 000 00	LK Rhein-Hunsrück-Kreis	653,7	9 604,1	17 501,5	22 008,2	1 996,9	2 252,0	54 016,5	507,23	90,0

141 000 00 LK Rhein-Lahn-Kreis

141 075 00	Lahnstein, St	12,4	1 868,9	7 027,2	4 627,5	595,3	473,5	14 604,9	787,54	139,8
141 000 01	VG Bad Ems	20,7	1 405,5	1 575,3	3 889,8	257,5	398,0	7 546,8	432,60	76,8
141 006 01	Bad Ems, St	4,3	833,7	1 227,5	1 968,8	171,4	201,5	4 407,2	459,22	81,5
141 008 01	Becheln	1,4	49,3	2,3	169,4	0,9	17,3	240,6	350,29	62,2
141 025 01	Dausenau	2,8	95,6	66,7	322,8	45,8	33,0	566,7	415,47	73,8
141 041 01	Fachbach	1,5	112,0	119,3	363,8	20,9	37,2	654,7	495,65	88,0
141 044 01	Frücht	3,4	49,7	2,8	147,0	1,1	15,0	218,9	343,06	60,9
141 071 01	Kemmenau	1,7	35,3	7,1	131,3	2,2	13,4	191,0	373,82	66,4
141 086 01	Miellen	0,2	30,5	48,6	85,4	1,0	8,7	174,4	388,49	69,0
141 098 01	Nievern	3,3	79,2	53,9	238,7	4,1	24,4	403,7	408,61	72,5
141 201 01	Arzbach	2,1	120,4	47,0	462,6	10,0	47,3	689,5	364,81	64,8
141 000 02	VG Braubach	20,7	647,1	600,9	1 671,4	59,8	171,0	3 170,9	400,77	71,1
141 023 02	Dachsenhausen	4,8	98,0	72,3	231,0	3,8	23,6	433,5	407,79	72,4
141 042 02	Filsen	1,3	49,5	3,5	130,3	1,5	13,3	199,6	324,57	57,6
141 066 02	Kamp-Bornhofen	4,4	135,9	67,6	305,3	12,6	31,2	557,1	332,17	59,0
141 108 02	Osterspai	5,8	108,8	46,3	300,5	5,6	30,7	497,8	374,82	66,5
141 501 02	Braubach, St	4,4	255,0	411,2	704,2	36,2	72,1	1 483,0	459,26	81,5
141 000 03	VG Diez	66,0	1 915,1	5 033,4	5 812,8	392,5	594,8	13 814,7	533,24	94,7
141 002 03	Altendiez	6,0	148,5	179,3	612,5	22,1	62,7	1 031,0	434,11	77,1
141 005 03	Aull	1,9	26,4	3,4	123,3	3,7	12,6	171,3	365,34	64,9
141 014 03	Birlenbach	3,6	101,2	62,1	357,0	17,3	36,5	577,8	370,35	65,7
141 021 03	Charlottenberg	0,6	8,8	1,1	22,7	0,7	2,3	36,2	219,30	38,9
141 022 03	Cramberg	4,3	23,4	4,4	118,5	13,6	12,1	176,4	345,96	61,4
141 029 03	Diez, St	9,1	1 053,7	4 117,1	2 320,5	250,3	237,4	7 988,2	738,07	131,0
141 030 03	Dörnberg	2,9	18,0	20,6	90,4	3,7	9,2	144,9	273,85	48,6
141 038 03	Eppenrod	3,2	34,3	19,5	137,1	2,1	14,0	210,2	291,88	51,8
141 045 03	Geilnau	0,5	16,9	1,7	97,1	0,2	9,9	126,4	331,66	58,9
141 049 03	Gückingen	2,4	60,0	19,7	309,3	3,9	31,6	426,9	417,34	74,1
141 052 03	Hambach	0,9	29,3	39,4	159,4	0,9	16,3	246,2	482,67	85,7
141 053 03	Heistenbach	4,3	69,9	70,7	256,9	7,8	26,3	435,8	380,29	67,5
141 057 03	Hirschberg	1,5	19,1	2,2	82,7	0,7	8,5	114,7	276,44	49,1
141 059 03	Holzappel	1,5	78,5	74,0	265,4	21,2	27,2	467,8	411,46	73,0
141 061 03	Holzheim	5,6	56,7	240,4	239,2	4,5	24,5	570,9	608,66	108,1
141 062 03	Horhausen	2,4	16,4	20,3	73,3	0,7	7,5	120,6	363,24	64,5

Gem.- Schl.- Nr.	Verbandsfreie Gemeinde Ortsgemeinde	Ein- wohner am 30.06.2004	Schlüssel- zuweisung A		Schlüssel- zuweisung B ¹⁾		Gesamtbetrag ²⁾	
			1 000 EUR	EUR je Einwohner	1 000 EUR	EUR je Einwohner	1 000 EUR	EUR je Einwohner
noch: LK Rhein-Lahn-Kreis								
141 064 03	Isselbach	423	75,1	177,46	-	-	75,1	177,46
141 076 03	Langenscheid	560	67,5	120,46	-	-	67,5	120,46
141 077 03	Laurenburg	345	27,0	78,18	-	-	27,0	78,18
141 124 03	Scheidt	331	16,3	49,36	-	-	16,3	49,36
141 130 03	Steinsberg	264	31,6	119,66	-	-	31,6	119,66
141 133 03	Wasenbach	360	47,3	131,29	-	-	47,3	131,29
141 503 03	Balduinstein	591	-	-	-	-	-	-
141 000 04	VG Hahnstätten	9 776	317,4	32,47	101,1	10,34	418,5	42,81
141 020 04	Burgschwalbach	1 122	79,1	70,54	-	-	79,1	70,54
141 043 04	Flacht	1 136	83,8	73,81	-	-	83,8	73,81
141 051 04	Hahnstätten	2 977	-	-	101,1	33,95	101,1	33,95
141 065 04	Kaltenholzhausen	620	-	-	-	-	-	-
141 081 04	Lohrheim	578	-	-	-	-	-	-
141 089 04	Mudershausen	455	8,4	18,51	-	-	8,4	18,51
141 093 04	Netzbach	388	5,9	15,08	-	-	5,9	15,08
141 095 04	Niederneisen	1 460	125,2	85,72	-	-	125,2	85,72
141 102 04	Oberneisen	773	-	-	-	-	-	-
141 125 04	Schiesheim	267	15,0	56,19	-	-	15,0	56,19
141 000 05	VG Katzenelnbogen	9 638	1 154,4	119,77	99,7	10,35	1 254,1	130,12
141 001 05	Allendorf	657	290,5	442,21	-	-	290,5	442,21
141 010 05	Berghausen	313	46,6	148,87	-	-	46,6	148,87
141 011 05	Berndroth	403	27,4	67,89	-	-	27,4	67,89
141 013 05	Biebrich	389	50,6	129,96	-	-	50,6	129,96
141 018 05	Bremberg	299	24,7	82,47	-	-	24,7	82,47
141 032 05	Dörsdorf	406	36,7	90,43	-	-	36,7	90,43
141 034 05	Ebertshausen	146	20,0	137,07	-	-	20,0	137,07
141 036 05	Eisighofen	256	-	-	-	-	-	-
141 039 05	Ergeshausen	149	22,0	147,74	-	-	22,0	147,74
141 050 05	Gutenacker	396	12,6	31,83	-	-	12,6	31,83
141 054 05	Herold	472	80,4	170,26	-	-	80,4	170,26
141 068 05	Katzenelnbogen, St	2 223	200,3	90,12	99,7	44,86	300,1	134,98
141 073 05	Klingelbach	775	54,1	69,87	-	-	54,1	69,87
141 074 05	Kördorf	586	33,3	56,88	-	-	33,3	56,88
141 088 05	Mittelfischbach	131	-	-	-	-	-	-
141 096 05	Niedertiefenbach	228	46,5	203,96	-	-	46,5	203,96
141 101 05	Oberfischbach	170	27,4	161,22	-	-	27,4	161,22
141 113 05	Reckenroth	195	0,1	0,44	-	-	0,1	0,44
141 117 05	Rettert	484	36,5	75,47	-	-	36,5	75,47
141 118 05	Roth	210	18,9	89,85	-	-	18,9	89,85
141 126 05	Schönborn	750	125,8	167,69	-	-	125,8	167,69
141 000 06	VG Nassau	12 442	573,5	46,09	128,8	10,35	702,2	56,44
141 003 06	Attenhausen	434	38,9	89,57	-	-	38,9	89,57
141 026 06	Dessighofen	190	26,6	139,77	-	-	26,6	139,77
141 027 06	Dienethal	285	23,0	80,57	-	-	23,0	80,57
141 033 06	Dornholzhausen	224	33,6	149,94	-	-	33,6	149,94
141 046 06	Geisig	377	33,7	89,49	-	-	33,7	89,49
141 058 06	Hömberg	315	35,2	111,78	-	-	35,2	111,78
141 082 06	Lollschied	217	10,0	46,12	-	-	10,0	46,12
141 087 06	Misselberg	110	18,5	168,02	-	-	18,5	168,02
141 091 06	Nassau, St	5 129	-	-	128,8	25,10	128,8	25,10
141 103 06	Obernhof	434	52,1	120,13	-	-	52,1	120,13
141 106 06	Oberwies	177	30,6	173,08	-	-	30,6	173,08
141 111 06	Pohl	356	42,1	118,26	-	-	42,1	118,26
141 127 06	Schweighausen	250	39,4	157,54	-	-	39,4	157,54

Gem.- Schl.- Nr.	Verbandsfreie Gemeinde Ortsgemeinde	Steuerkraftzahlen						Steuerkraft- messzahl		
		Grund- steuer A	Grund- steuer B	Gewerbe- steuer	Gemeindeanteil an der		Aus- gleichs- leistung nach § 21 LFAG			
					Ein- kommen- steuer	Umsatz- steuer				
								1 000 EUR		EUR je Einwohner

noch: LK Rhein-Lahn-Kreis

141 064 03	Isselbach	2,9	17,7	3,0	67,6	0,8	6,9	98,9	233,76	41,5
141 076 03	Langenscheid	4,3	28,8	3,4	113,7	1,1	11,6	162,8	290,76	51,6
141 077 03	Laurenburg	0,6	18,1	27,4	59,9	2,8	6,1	114,9	333,04	59,1
141 124 03	Scheidt	2,4	19,5	- 0,1	66,6	24,5	6,8	119,8	361,86	64,2
141 130 03	Steinsberg	2,2	12,6	2,2	52,1	2,5	5,3	77,0	291,56	51,8
141 133 03	Wasenbach	1,5	15,5	16,5	60,8	0,3	6,2	100,8	279,93	49,7
141 503 03	Baldunstein	1,5	41,8	105,2	126,8	7,2	13,0	295,4	499,77	88,7
141 000 04	VG Hahnstätten	45,5	593,0	1 791,4	2 193,7	123,1	224,5	4 971,2	508,51	90,3
141 020 04	Burgschwalbach	5,9	60,8	35,7	249,2	5,2	25,5	382,2	340,68	60,5
141 043 04	Flacht	4,5	60,8	41,7	245,6	5,6	25,1	383,3	337,41	59,9
141 051 04	Hahnstätten	5,0	210,5	1 021,5	724,3	68,5	74,1	2 103,8	706,70	125,5
141 065 04	Kaltenholzhausen	4,0	43,0	69,6	140,2	1,6	14,4	272,8	439,98	78,1
141 081 04	Lohrheim	4,1	30,6	215,6	110,3	12,0	11,3	383,8	664,01	117,9
141 089 04	Mudershausen	3,2	20,1	35,3	108,4	0,6	11,1	178,7	392,71	69,7
141 093 04	Netzbach	5,7	17,2	21,7	98,6	0,4	10,1	153,7	396,14	70,3
141 095 04	Niederneisen	8,7	77,9	32,4	316,8	7,0	32,4	475,2	325,50	57,8
141 102 04	Oberneisen	3,8	49,3	307,1	146,4	21,2	15,0	542,8	702,25	124,7
141 125 04	Schiesheim	0,7	22,8	10,8	53,8	1,2	5,5	94,8	355,03	63,0
141 000 05	VG Katzenelnbogen	70,4	559,1	- 81,6	1 995,9	74,9	204,2	2 823,0	292,91	52,0
141 001 05	Allendorf	1,6	32,4	- 200,7	129,2	3,9	13,2	- 20,4	- 30,99	- 5,5
141 010 05	Berghausen	3,7	15,6	5,2	51,7	0,6	5,3	82,1	262,35	46,6
141 011 05	Berndroth	4,0	17,3	8,1	98,4	0,5	10,1	138,4	343,33	60,9
141 013 05	Biebrich	1,2	14,9	15,0	69,4	1,7	7,1	109,4	281,26	49,9
141 018 05	Bremberg	5,9	16,0	14,4	54,6	1,8	5,6	98,3	328,75	58,4
141 032 05	Dörsdorf	4,0	18,7	3,2	93,9	0,8	9,6	130,2	320,79	56,9
141 034 05	Ebertshausen	3,7	4,7	1,3	27,2	0,3	2,8	40,0	274,15	48,7
141 036 05	Eisighofen	4,3	11,4	7,7	72,1	4,8	7,4	107,7	420,64	74,7
141 039 05	Ergeshausen	3,1	6,1	0,4	26,9	0,1	2,8	39,3	263,47	46,8
141 050 05	Gutenacker	2,6	25,0	29,6	79,8	5,1	8,2	150,2	379,39	67,4
141 054 05	Herold	3,4	20,4	0,4	80,5	0,8	8,2	113,7	240,96	42,8
141 068 05	Katzenelnbogen, St	5,6	192,6	- 23,0	451,7	40,7	46,2	713,8	321,10	57,0
141 073 05	Klingelbach	3,0	50,4	18,0	172,0	3,6	17,6	264,5	341,35	60,6
141 074 05	Kördorf	5,7	34,7	25,6	124,6	4,3	12,8	207,6	354,34	62,9
141 088 05	Mittelfischbach	1,7	6,0	3,9	48,5	0,5	5,0	65,5	500,29	88,8
141 096 05	Niedertiefenbach	1,9	8,6	0,5	32,5	0,4	3,3	47,3	207,26	36,8
141 101 05	Oberfischbach	2,8	5,1	0,3	30,9	0,2	3,2	42,5	250,00	44,4
141 113 05	Reckenroth	1,8	16,1	4,2	51,5	1,2	5,3	80,1	410,78	72,9
141 117 05	Rettert	2,8	23,1	5,4	117,4	1,8	12,0	162,5	335,75	59,6
141 118 05	Roth	1,8	7,8	1,4	51,2	0,1	5,2	67,5	321,37	57,1
141 126 05	Schönborn	5,7	32,3	- 2,5	131,9	1,7	13,5	182,7	243,53	43,2
141 000 06	VG Nassau	46,8	753,5	1 625,5	2 591,0	325,7	265,1	5 607,6	450,70	80,0
141 003 06	Attenhausen	4,6	18,8	19,3	85,4	2,7	8,7	139,6	321,65	57,1
141 026 06	Dessighofen	2,0	7,5	0,6	37,7	0,0	3,9	51,6	271,45	48,2
141 027 06	Dienethal	0,4	12,6	5,8	68,3	0,1	7,0	94,2	330,65	58,7
141 033 06	Dornholzhausen	2,8	7,6	0,9	42,7	0,1	4,4	58,5	261,28	46,4
141 046 06	Geisig	4,4	17,0	3,5	85,0	2,7	8,7	121,3	321,73	57,1
141 058 06	Hömburg	1,4	14,0	3,4	68,1	0,4	7,0	94,3	299,44	53,2
141 082 06	Lollschied	1,8	7,4	2,0	61,6	0,2	6,3	79,2	365,10	64,8
141 087 06	Misselberg	0,2	3,5	3,8	17,1	0,4	1,8	26,8	243,20	43,2
141 091 06	Nassau, St	5,4	368,4	1 320,6	1 023,0	273,6	104,7	3 095,7	603,56	107,1
141 103 06	Obernhof	0,9	25,6	13,3	76,6	2,1	7,8	126,3	291,09	51,7
141 106 06	Oberwies	1,8	6,0	2,6	28,4	0,4	2,9	42,2	238,14	42,3
141 111 06	Pohl	2,2	16,2	4,8	72,8	0,8	7,4	104,3	292,96	52,0
141 127 06	Schweighausen	2,1	10,0	1,3	45,2	0,3	4,6	63,4	253,68	45,0

Gem.- Schl.- Nr.	Verbandsfreie Gemeinde Ortsgemeinde	Ein- wohner am 30.06.2004	Schlüssel- zuweisung A		Schlüssel- zuweisung B ¹⁾		Gesamtbetrag ²⁾	
			1 000 EUR	EUR je Einwohner	1 000 EUR	EUR je Einwohner	1 000 EUR	EUR je Einwohner
noch: LK Rhein-Lahn-Kreis								
141 128 06	Seelbach	466	58,7	126,05	-	-	58,7	126,05
141 129 06	Singhofen	1 917	-	-	-	-	-	-
141 132 06	Sulzbach	229	35,8	156,36	-	-	35,8	156,36
141 135 06	Weinähr	492	40,3	81,82	-	-	40,3	81,82
141 139 06	Winden	745	55,0	73,81	-	-	55,0	73,81
141 141 06	Zimmerschied	95	-	-	-	-	-	-
141 000 07	VG Nastätten	16 901	539,0	31,89	175,0	10,35	714,0	42,24
141 009 07	Berg	259	25,3	97,55	-	-	25,3	97,55
141 012 07	Bettendorf	369	11,1	30,08	-	-	11,1	30,08
141 015 07	Bogel	819	-	-	-	-	-	-
141 019 07	Buch	560	48,6	86,87	-	-	48,6	86,87
141 035 07	Ehr	91	16,6	182,95	-	-	16,6	182,95
141 037 07	Endlichhofen	156	12,7	81,15	-	-	12,7	81,15
141 040 07	Eschbach	201	13,5	67,13	-	-	13,5	67,13
141 047 07	Gemmerich	555	-	-	-	-	-	-
141 055 07	Himmighofen	359	-	-	-	-	-	-
141 060 07	Holzhausen an der Haide	1 266	-	-	-	-	-	-
141 063 07	Hunzel	267	3,0	11,40	-	-	3,0	11,40
141 067 07	Kasdorf	264	31,3	118,43	-	-	31,3	118,43
141 070 07	Kehlbach	159	-	-	-	-	-	-
141 078 07	Lautert	253	33,6	132,88	-	-	33,6	132,88
141 080 07	Lipporn	289	17,7	61,25	-	-	17,7	61,25
141 084 07	Marienfels	362	32,3	89,20	-	-	32,3	89,20
141 085 07	Miehlen	2 069	-	-	-	-	-	-
141 092 07	Nastätten, St	4 204	-	-	175,0	41,62	175,0	41,62
141 094 07	Niederbachheim	283	30,6	108,25	-	-	30,6	108,25
141 097 07	Niederwallmenach	417	37,4	89,73	-	-	37,4	89,73
141 100 07	Oberbachheim	215	18,3	85,01	-	-	18,3	85,01
141 104 07	Obertiefenbach	390	5,5	14,07	-	-	5,5	14,07
141 105 07	Oberwallmenach	201	4,4	21,85	-	-	4,4	21,85
141 107 07	Oelsberg	528	50,6	95,85	-	-	50,6	95,85
141 110 07	Hainau	180	17,1	94,88	-	-	17,1	94,88
141 116 07	Rettershain	344	23,0	66,97	-	-	23,0	66,97
141 120 07	Ruppertshofen	398	41,0	103,08	-	-	41,0	103,08
141 131 07	Strüth	329	8,3	25,36	-	-	8,3	25,36
141 134 07	Weidenbach	121	5,3	43,69	-	-	5,3	43,69
141 137 07	Welterod	520	18,8	36,07	-	-	18,8	36,07
141 140 07	Winterwerb	178	20,1	113,04	-	-	20,1	113,04
141 502 07	Diethardt	295	12,8	43,33	-	-	12,8	43,33
141 000 08	VG Loreley	10 640	519,9	48,87	146,5	13,77	666,4	62,63
141 004 08	Auel	225	31,9	141,65	-	-	31,9	141,65
141 016 08	Bornich	1 091	64,9	59,51	-	-	64,9	59,51
141 024 08	Dahlheim	928	47,5	51,15	-	-	47,5	51,15
141 031 08	Dörscheid	457	9,2	20,22	-	-	9,2	20,22
141 069 08	Kaub, St	1 069	64,3	60,11	-	-	64,3	60,11
141 072 08	Kestert	735	89,4	121,68	-	-	89,4	121,68
141 079 08	Lierschied	527	-	-	-	-	-	-
141 083 08	Lykershausen	215	5,6	25,93	-	-	5,6	25,93
141 099 08	Nochern	561	20,3	36,17	-	-	20,3	36,17
141 109 08	Patersberg	469	1,6	3,32	-	-	1,6	3,32
141 112 08	Prath	345	28,6	83,04	-	-	28,6	83,04
141 114 08	Reichenberg	228	36,0	157,75	-	-	36,0	157,75
141 115 08	Reitzenhain	358	41,1	114,94	-	-	41,1	114,94
141 121 08	Sankt Goarshausen, St	1 519	-	-	146,5	96,44	146,5	96,44
141 122 08	Sauerthal	212	29,5	139,28	-	-	29,5	139,28

Gem.- Schl.- Nr.	Verbandsfreie Gemeinde Ortsgemeinde	Steuerkraftzahlen						Steuerkraft- messzahl
		Grund- steuer A	Grund- steuer B	Gewerbe- steuer	Gemeindeanteil an der		Aus- gleichs- leistung nach § 21 LFAG	
					Ein- kommen- steuer	Umsatz- steuer		
					1 000 EUR			

noch: LK Rhein-Lahn-Kreis

141 128 06	Seelbach	3,2	29,6	1,9	87,0	2,4	8,9	132,9	285,17	50,6
141 129 06	Singhofen	9,9	130,3	198,8	440,2	32,3	45,0	856,4	446,76	79,3
141 132 06	Sulzbach	0,6	8,1	2,3	42,7	0,4	4,4	58,4	254,86	45,2
141 135 06	Weinähr	0,5	27,4	9,8	109,0	4,3	11,2	162,1	329,40	58,5
141 139 06	Winden	1,8	39,7	13,7	177,5	0,6	18,2	251,4	337,41	59,9
141 141 06	Zimmerschied	0,8	4,1	17,3	22,7	1,9	2,3	49,1	516,69	91,7
141 000 07	VG Nastätten	151,0	1 596,9	1 480,7	3 868,4	278,1	395,8	7 770,8	459,78	81,6
141 009 07	Berg	4,0	18,5	2,4	50,9	0,3	5,2	81,2	313,67	55,7
141 012 07	Bettendorf	4,7	28,0	5,2	93,2	0,0	9,5	140,6	381,14	67,7
141 015 07	Bogel	6,4	81,6	33,4	212,3	7,1	21,7	362,5	442,66	78,6
141 019 07	Buch	3,4	54,4	2,4	109,4	0,9	11,2	181,6	324,35	57,6
141 035 07	Ehr	4,3	2,7	0,3	12,1	0,0	1,2	20,8	228,27	40,5
141 037 07	Endlichhofen	3,9	10,4	1,5	32,0	0,3	3,3	51,5	330,06	58,6
141 040 07	Eschbach	2,7	20,7	0,9	39,3	1,6	4,0	69,2	344,09	61,1
141 047 07	Gemmerich	4,0	49,4	26,5	155,1	2,0	15,9	252,9	455,74	80,9
141 055 07	Himmighofen	7,4	30,4	9,0	91,8	0,9	9,4	148,9	414,65	73,6
141 060 07	Holzhausen an der Haide	7,4	123,5	48,2	309,5	33,5	31,7	553,7	437,39	77,6
141 063 07	Hunzel	5,2	23,1	4,1	66,8	0,7	6,8	106,8	399,82	71,0
141 067 07	Kasdorf	4,4	22,8	0,6	44,8	0,0	4,6	77,3	292,79	52,0
141 070 07	Kehlbach	2,1	12,9	0,4	56,2	0,0	5,8	77,4	486,62	86,4
141 078 07	Lautert	3,3	26,5	- 36,3	57,7	13,3	5,9	70,4	278,34	49,4
141 080 07	Lipporn	3,9	28,8	8,0	54,3	0,6	5,6	101,1	349,97	62,1
141 084 07	Marienfels	6,1	25,7	7,5	68,9	1,4	7,0	116,6	322,02	57,2
141 085 07	Miehlen	13,3	238,9	923,0	488,8	68,5	50,0	1 782,4	861,50	152,9
141 092 07	Nastätten, St	8,2	450,4	438,0	955,6	110,1	97,8	2 060,1	490,03	87,0
141 094 07	Niederbachheim	4,0	22,3	1,5	52,0	0,5	5,3	85,7	302,97	53,8
141 097 07	Niederwallmenach	6,5	35,5	3,3	69,1	12,5	7,1	134,1	321,49	57,1
141 100 07	Oberbachheim	4,3	18,0	1,5	41,1	1,0	4,2	70,1	326,21	57,9
141 104 07	Obertiefenbach	6,1	31,0	7,6	96,8	3,5	9,9	154,9	397,15	70,5
141 105 07	Oberwallmenach	3,0	17,6	5,7	46,4	0,8	4,8	78,3	389,37	69,1
141 107 07	Oelsberg	2,7	46,9	- 54,7	145,6	11,2	14,9	166,5	315,37	56,0
141 110 07	Hainau	4,1	13,0	0,6	35,6	0,0	3,6	56,9	316,34	56,2
141 116 07	Rettershain	4,1	25,3	0,6	79,2	1,2	8,1	118,4	344,25	61,1
141 120 07	Ruppertshofen	5,6	27,3	1,9	78,4	1,5	8,0	122,6	308,14	54,7
141 131 07	Strüth	2,3	25,9	6,3	82,7	1,4	8,5	126,9	385,86	68,5
141 134 07	Weidenbach	2,1	11,8	1,9	25,7	0,4	2,6	44,5	367,52	65,2
141 137 07	Welterod	6,0	39,2	20,0	116,8	1,2	12,0	195,1	375,15	66,6
141 140 07	Winterwerb	4,0	11,8	0,7	33,1	0,2	3,4	53,1	298,17	52,9
141 502 07	Diethardt	2,0	22,5	8,9	67,0	1,3	6,9	108,5	367,89	65,3
141 000 08	VG Loreley	68,5	837,9	1 505,1	2 153,1	84,3	220,3	4 869,3	457,64	81,2
141 004 08	Auel	2,1	16,0	2,5	36,3	0,1	3,7	60,7	269,57	47,9
141 016 08	Bornich	8,9	87,9	18,4	239,0	5,1	24,5	383,7	351,71	62,4
141 024 08	Dahlheim	2,7	80,1	9,1	216,8	3,2	22,2	334,1	360,07	63,9
141 031 08	Dörscheid	3,4	49,0	7,0	105,9	2,5	10,8	178,7	391,00	69,4
141 069 08	Kaub, St	2,6	59,2	64,6	209,9	17,5	21,5	375,3	351,11	62,3
141 072 08	Kestert	2,3	51,1	4,9	137,7	2,8	14,1	212,8	289,54	51,4
141 079 08	Lierschied	4,0	41,6	768,2	106,3	0,5	10,9	931,5	1 767,55	313,8
141 083 08	Lykershausen	3,6	16,5	0,3	56,5	0,1	5,8	82,8	385,29	68,4
141 099 08	Nochern	8,0	38,6	44,6	103,6	4,9	10,6	210,4	375,05	66,6
141 109 08	Patersberg	2,7	40,6	25,6	110,4	0,7	11,3	191,3	407,90	72,4
141 112 08	Prath	3,2	26,8	- 0,2	75,6	0,1	7,7	113,2	328,18	58,3
141 114 08	Reichenberg	4,1	15,2	- 0,1	34,9	0,2	3,6	57,8	253,47	45,0
141 115 08	Reitzenhain	5,4	24,8	1,3	67,4	0,3	6,9	106,1	296,28	52,6
141 121 08	Sankt Goarshausen, St	1,4	117,8	357,2	267,6	29,5	27,4	800,9	527,26	93,6
141 122 08	Sauerthal	0,8	16,0	1,0	36,2	0,0	3,7	57,7	271,94	48,3

Gem.- Schl.- Nr.	Verbandsfreie Gemeinde Ortsgemeinde	Ein- wohner am 30.06.2004	Schlüssel- zuweisung A		Schlüssel- zuweisung B ¹⁾		Gesamtbetrag ²⁾	
			1 000 EUR	EUR je Einwohner	1 000 EUR	EUR je Einwohner	1 000 EUR	EUR je Einwohner
noch: LK Rhein-Lahn-Kreis								
141 136 08	Weisel	1 169	-	-	-	-	-	-
141 138 08	Weyer	532	50,0	94,05	-	-	50,0	94,05
141 000 00	LK Rhein-Lahn-Kreis	129 206	4 258,1	32,96	1 915,0	14,82	6 230,8	48,22
143 000 00 LK Westerwaldkreis								
143 000 01	VG Bad Marienberg (Ww.)	20 364	497,8	24,45	210,7	10,35	708,5	34,79
143 206 01	Bad Marienberg (Ww.), St	6 112	-	-	210,7	34,48	210,7	34,48
143 211 01	Bölsberg	279	28,7	102,85	-	-	28,7	102,85
143 216 01	Dreisbach	590	25,1	42,61	-	-	25,1	42,61
143 222 01	Fehl-Ritzhausen	851	87,3	102,54	-	-	87,3	102,54
143 227 01	Großseifen	564	-	-	-	-	-	-
143 231 01	Hahn bei Marienberg	518	58,8	113,56	-	-	58,8	113,56
143 234 01	Hardt	432	28,0	64,91	-	-	28,0	64,91
143 243 01	Hof	1 378	-	-	-	-	-	-
143 248 01	Kirburg	614	43,7	71,24	-	-	43,7	71,24
143 253 01	Langenbach bei Kirburg	1 071	-	-	-	-	-	-
143 255 01	Lautzenbrücken	401	29,4	73,25	-	-	29,4	73,25
143 264 01	Mörlen	625	123,8	198,11	-	-	123,8	198,11
143 270 01	Neunkhausen	1 150	-	-	-	-	-	-
143 277 01	Nisterau	952	-	-	-	-	-	-
143 279 01	Nistertal	1 325	-	-	-	-	-	-
143 280 01	Norken	1 031	-	-	-	-	-	-
143 297 01	Stockhausen-Ilfurth	483	72,9	150,97	-	-	72,9	150,97
143 300 01	Unnau	1 988	-	-	-	-	-	-
143 000 02	VG Hachenburg	24 747	1 840,2	74,36	383,0	15,48	2 223,3	89,84
143 202 02	Alpenrod	1 616	-	-	-	-	-	-
143 204 02	Astert	256	45,5	177,64	-	-	45,5	177,64
143 205 02	Atzelgift	619	-	-	-	-	-	-
143 212 02	Borod	551	97,0	175,99	-	-	97,0	175,99
143 215 02	Dreifelden	291	45,5	156,47	-	-	45,5	156,47
143 223 02	Gehlert	594	78,0	131,37	-	-	78,0	131,37
143 225 02	Giesenhausen	338	36,8	109,00	-	-	36,8	109,00
143 229 02	Hachenburg, St	5 866	-	-	383,0	65,30	383,0	65,30
143 235 02	Hattert	1 782	78,1	43,82	-	-	78,1	43,82
143 236 02	Heimbörn	290	40,6	140,08	-	-	40,6	140,08
143 240 02	Heuzert	146	22,2	151,72	-	-	22,2	151,72
143 241 02	Höchstebach	708	85,7	121,01	-	-	85,7	121,01
143 250 02	Kroppach	659	-	-	-	-	-	-
143 252 02	Kundert	290	30,6	105,56	-	-	30,6	105,56
143 257 02	Limbach	396	50,7	128,06	-	-	50,7	128,06
143 258 02	Linden	146	22,5	154,08	-	-	22,5	154,08
143 259 02	Lochum	351	37,1	105,62	-	-	37,1	105,62
143 260 02	Luckenbach	609	-	-	-	-	-	-
143 261 02	Marzhausen	267	41,2	154,29	-	-	41,2	154,29
143 262 02	Merkelbach	414	46,2	111,48	-	-	46,2	111,48
143 265 02	Mörsbach	504	89,7	178,00	-	-	89,7	178,00
143 267 02	Mudenbach	807	111,3	137,92	-	-	111,3	137,92
143 268 02	Mündersbach	814	-	-	-	-	-	-
143 269 02	Müschelbach	1 070	134,0	125,27	-	-	134,0	125,27
143 276 02	Nister	1 053	307,9	292,36	-	-	307,9	292,36
143 287 02	Roßbach	966	155,1	160,58	-	-	155,1	160,58
143 294 02	Steinebach an der Wied	776	84,1	108,33	-	-	84,1	108,33
143 296 02	Stein-Wingert	230	45,7	198,71	-	-	45,7	198,71

Gem.- Schl.- Nr.	Verbandsfreie Gemeinde Ortsgemeinde	Steuerkraftzahlen						Steuerkraft- messzahl		
		Grund- steuer A	Grund- steuer B	Gewerbe- steuer	Gemeindeanteil an der		Aus- gleichs- leistung nach § 21 LFAG			
					Ein- kommen- steuer	Umsatz- steuer				
								1 000 EUR		EUR je Einwohner

noch: LK Rhein-Lahn-Kreis

141 136 08	Weisel	9,8	111,1	193,6	248,8	14,8	25,5	603,5	516,26	91,6
141 138 08	Weyer	3,5	45,7	7,1	100,2	2,0	10,2	168,7	317,17	56,3

141 000 00	LK Rhein-Lahn-Kreis	502,1	10 177,1	20 557,8	28 803,6	2 191,2	2 947,3	65 179,2	504,46	89,6
------------	----------------------------	-------	----------	----------	----------	---------	---------	----------	--------	------

143 000 00 LK Westerwaldkreis

143 000 01	VG Bad Marienberg (Ww.)	39,4	1 820,5	4 691,4	3 871,4	684,4	396,1	11 503,2	564,88	100,3
143 206 01	Bad Marienberg (Ww.), St	4,5	706,0	2 571,2	1 195,9	416,5	122,4	5 016,5	820,75	145,7
143 211 01	Bölsberg	0,8	17,0	1,0	59,9	1,2	6,1	86,0	308,37	54,7
143 216 01	Dreisbach	2,3	41,6	45,0	115,9	0,9	11,9	217,5	368,61	65,4
143 222 01	Fehl-Ritzhausen	1,7	47,4	37,6	155,8	4,3	15,9	262,7	308,68	54,8
143 227 01	Großseifen	0,4	40,3	233,6	99,2	10,0	10,2	393,6	697,90	123,9
143 231 01	Hahn bei Marienberg	1,2	29,2	7,3	101,1	5,0	10,3	154,2	297,66	52,8
143 234 01	Hardt	1,7	28,3	25,2	83,1	2,9	8,5	149,6	346,31	61,5
143 243 01	Hof	3,0	126,7	525,6	255,9	18,2	26,2	955,6	693,45	123,1
143 248 01	Kirburg	1,2	38,7	16,8	133,1	5,2	13,6	208,7	339,98	60,4
143 253 01	Langenbach bei Kirburg	1,4	102,9	158,4	161,1	16,3	16,5	456,5	426,27	75,7
143 255 01	Lautzenbrücken	1,3	20,8	25,8	74,3	5,7	7,6	135,5	337,97	60,0
143 264 01	Mörlen	1,5	28,8	- 0,2	91,9	1,7	9,4	133,2	213,11	37,8
143 270 01	Neunkhausen	4,5	77,0	317,7	189,8	31,6	19,4	640,0	556,48	98,8
143 277 01	Nisterau	1,7	74,1	153,0	168,4	42,0	17,2	456,3	479,35	85,1
143 279 01	Nistertal	1,7	139,2	149,0	289,5	33,3	29,6	642,4	484,82	86,1
143 280 01	Norken	2,3	125,0	146,7	206,4	37,6	21,1	539,0	522,83	92,8
143 297 01	Stockhausen-Ilfurth	1,6	23,3	14,7	77,1	1,1	7,9	125,7	260,25	46,2
143 300 01	Unnau	6,4	154,3	263,0	413,3	50,9	42,3	930,2	467,89	83,1

143 000 02	VG Hachenburg	98,0	2 003,3	2 906,5	4 759,5	435,6	487,0	10 690,1	431,98	76,7
143 202 02	Alpenrod	6,6	127,7	319,9	290,6	19,9	29,7	794,5	491,62	87,3
143 204 02	Astert	0,7	12,5	0,6	41,7	0,1	4,3	59,8	233,58	41,5
143 205 02	Atzelgift	1,1	57,4	168,2	136,6	6,3	14,0	383,5	619,63	110,0
143 212 02	Borod	1,9	28,8	8,0	81,8	0,7	8,4	129,6	235,23	41,8
143 215 02	Dreifelden	1,8	19,7	0,8	45,6	1,5	4,7	74,1	254,75	45,2
143 223 02	Gehlert	2,7	47,2	- 8,3	107,4	6,2	11,0	166,2	279,85	49,7
143 225 02	Giesenhausen	4,8	18,5	3,9	66,9	1,1	6,8	102,2	302,22	53,7
143 229 02	Hachenburg, St	8,0	708,2	1 873,7	1 362,2	263,5	139,4	4 355,0	742,41	131,8
143 235 02	Hattert	9,3	102,3	171,4	325,5	12,8	33,3	654,7	367,40	65,2
143 236 02	Heimbörn	2,9	15,9	0,5	53,2	0,7	5,4	78,6	271,14	48,1
143 240 02	Heuzert	1,5	7,0	0,6	25,7	0,5	2,6	37,9	259,50	46,1
143 241 02	Höchstebach	2,4	43,0	13,0	128,7	5,2	13,2	205,5	290,21	51,5
143 250 02	Kroppach	1,9	67,2	78,1	138,4	11,1	14,2	310,9	471,84	83,8
143 252 02	Kundert	2,5	14,8	1,4	63,0	0,5	6,4	88,6	305,66	54,3
143 257 02	Limbach	1,5	28,2	19,6	56,1	1,0	5,7	112,1	283,16	50,3
143 258 02	Linden	1,0	10,4	0,5	22,6	0,7	2,3	37,5	257,14	45,6
143 259 02	Lochum	1,9	24,7	9,4	61,6	3,5	6,3	107,3	305,60	54,3
143 260 02	Luckenbach	1,4	49,2	97,3	112,8	12,2	11,5	284,3	466,85	82,9
143 261 02	Marzhausen	3,2	12,4	2,7	45,3	0,3	4,6	68,6	256,93	45,6
143 262 02	Merkelbach	1,7	25,1	2,6	84,2	1,8	8,6	124,1	299,74	53,2
143 265 02	Mörsbach	3,8	27,9	1,9	75,0	1,2	7,7	117,5	233,22	41,4
143 267 02	Mudenbach	3,5	43,5	5,5	151,5	1,2	15,5	220,6	273,30	48,5
143 268 02	Mündersbach	4,4	68,4	152,3	136,7	15,4	14,0	391,1	480,46	85,3
143 269 02	Müschbach	1,0	80,7	- 6,5	196,2	14,5	20,1	306,0	285,95	50,8
143 276 02	Nister	1,8	78,4	- 174,3	176,3	24,9	18,0	125,2	118,86	21,1
143 287 02	Roßbach	7,0	61,8	4,6	151,4	2,0	15,5	242,1	250,64	44,5
143 294 02	Steinebach an der Wied	3,3	52,5	12,0	147,2	4,9	15,1	235,0	302,89	53,8
143 296 02	Stein-Wingert	2,4	12,3	0,5	30,5	0,1	3,1	48,9	212,51	37,7

Gem.- Schl.- Nr.	Verbandsfreie Gemeinde Ortsgemeinde	Ein- wohner am 30.06.2004	Schlüssel- zuweisung A		Schlüssel- zuweisung B ¹⁾		Gesamtbetrag ²⁾	
			1 000 EUR	EUR je Einwohner	1 000 EUR	EUR je Einwohner	1 000 EUR	EUR je Einwohner
noch: LK Westerwaldkreis								
143 299 02	Streithausen	614	-	-	-	-	-	-
143 301 02	Wahlrod	860	47,9	55,67	-	-	47,9	55,67
143 306 02	Weikenbach	155	22,8	147,23	-	-	22,8	147,23
143 310 02	Wied	497	51,3	103,22	-	-	51,3	103,22
143 313 02	Winkelbach	212	32,8	154,75	-	-	32,8	154,75
143 000 03	VG Höhr-Grenzhausen	14 243	2,3	0,16	190,6	13,38	192,9	13,54
143 030 03	Hilgert	1 467	-	-	-	-	-	-
143 031 03	Hillscheid	2 683	-	-	-	-	-	-
143 032 03	Höhr-Grenzhausen, St	9 837	-	-	190,6	19,37	190,6	19,37
143 040 03	Kammerforst	256	2,3	8,95	-	-	2,3	8,95
143 000 04	VG Montabaur	39 464	419,9	10,64	600,0	15,20	1 019,9	25,84
143 005 04	Boden	565	-	-	-	-	-	-
143 008 04	Daubach	468	20,6	44,03	-	-	20,6	44,03
143 013 04	Eitelborn	2 576	-	-	-	-	-	-
143 020 04	Gackenbach	563	15,0	26,71	-	-	15,0	26,71
143 021 04	Girod	1 218	17,0	13,99	-	-	17,0	13,99
143 023 04	Görgeshausen	810	-	-	-	-	-	-
143 024 04	Großholbach	975	51,1	52,36	-	-	51,1	52,36
143 026 04	Heilberscheid	692	28,5	41,17	-	-	28,5	41,17
143 027 04	Heiligenroth	1 400	-	-	-	-	-	-
143 033 04	Holler	1 176	31,9	27,13	-	-	31,9	27,13
143 034 04	Horbach	709	81,9	115,55	-	-	81,9	115,55
143 036 04	Hübingen	539	61,2	113,48	-	-	61,2	113,48
143 039 04	Kadenbach	1 468	56,7	38,64	-	-	56,7	38,64
143 048 04	Montabaur, St	12 715	-	-	600,0	47,19	600,0	47,19
143 051 04	Nentershausen	2 041	-	-	-	-	-	-
143 052 04	Neuhäusel	2 140	-	-	-	-	-	-
143 053 04	Niederelbert	1 687	-	-	-	-	-	-
143 054 04	Niedererbach	997	29,3	29,37	-	-	29,3	29,37
143 055 04	Nornborn	702	5,4	7,76	-	-	5,4	7,76
143 057 04	Oberelbert	1 058	-	-	-	-	-	-
143 065 04	Ruppach-Goldhausen	1 203	-	-	-	-	-	-
143 071 04	Simmern	1 552	-	-	-	-	-	-
143 072 04	Stahlhofen	688	21,2	30,86	-	-	21,2	30,86
143 077 04	Untershausen	516	-	-	-	-	-	-
143 079 04	Welschneudorf	1 006	-	-	-	-	-	-
143 000 05	VG Ransbach-Baumbach	14 706	229,0	15,57	152,1	10,35	381,1	25,92
143 001 05	Alsbach	617	27,9	45,24	-	-	27,9	45,24
143 006 05	Breitenau	720	-	-	-	-	-	-
143 007 05	Caan	666	29,9	44,94	-	-	29,9	44,94
143 009 05	Deesen	694	30,5	43,88	-	-	30,5	43,88
143 038 05	Hundsdorf	417	51,9	124,39	-	-	51,9	124,39
143 050 05	Nauort	2 346	-	-	-	-	-	-
143 059 05	Oberhaid	420	47,0	112,02	-	-	47,0	112,02
143 062 05	Ransbach-Baumbach, St	7 349	-	-	152,1	20,70	152,1	20,70
143 068 05	Sessenbach	526	-	-	-	-	-	-
143 082 05	Wirscheid	317	-	-	-	-	-	-
143 084 05	Wittgert	634	41,8	65,90	-	-	41,8	65,90
143 000 06	VG Rennerod	17 449	1 436,6	82,33	180,6	10,35	1 617,3	92,69
143 214 06	Bretthausen	199	29,7	149,08	-	-	29,7	149,08
143 218 06	Elsoff (Vw.)	1 009	-	-	-	-	-	-
143 237 06	Hellenhahn-Schellenberg	1 291	131,9	102,14	-	-	131,9	102,14
143 244 06	Homberg	181	42,2	233,03	-	-	42,2	233,03

Gem.- Schl.- Nr.	Verbandsfreie Gemeinde Ortsgemeinde	Steuerkraftzahlen						Steuerkraft- messzahl		
		Grund- steuer A	Grund- steuer B	Gewerbe- steuer	Gemeindeanteil an der		Aus- gleichs- leistung nach § 21 LFAG			
					Ein- kommen- steuer	Umsatz- steuer				
								1 000 EUR		EUR je Einwohner

noch: LK Westerwaldkreis

143 299 02	Streithausen	1,5	37,7	84,6	128,7	8,8	13,2	274,5	447,04	79,4
143 301 02	Wahlrod	4,7	57,0	47,8	174,4	3,9	17,8	305,8	355,55	63,1
143 306 02	Weikenbach	1,7	8,0	2,4	26,0	0,1	2,7	40,9	263,99	46,9
143 310 02	Wied	2,9	39,1	5,9	89,9	6,1	9,2	153,1	308,00	54,7
143 313 02	Winkelbach	1,2	15,6	6,0	26,3	2,5	2,7	54,4	256,47	45,5
143 000 03	VG Höhr-Grenzhausen	15,9	1 268,1	2 018,4	3 269,7	380,2	334,6	7 286,9	511,61	90,8
143 030 03	Hilgert	1,2	125,8	178,4	375,4	17,7	38,4	737,0	502,36	89,2
143 031 03	Hillscheid	9,4	241,3	576,5	664,0	44,5	67,9	1 603,7	597,71	106,1
143 032 03	Höhr-Grenzhausen, St	4,9	885,0	1 245,5	2 168,2	317,7	221,9	4 843,3	492,35	87,4
143 040 03	Kammerforst	0,4	15,9	18,1	62,0	0,3	6,3	103,0	402,27	71,4
143 000 04	VG Montabaur	65,2	3 375,9	10 228,4	10 199,5	768,2	1 043,7	25 680,8	650,74	115,5
143 005 04	Boden	1,2	59,4	396,4	154,8	20,6	15,8	648,3	1 147,39	203,7
143 008 04	Daubach	0,4	32,6	13,5	112,2	1,8	11,5	171,8	367,19	65,2
143 013 04	Eitelborn	6,0	193,9	127,5	742,6	8,1	76,0	1 154,1	448,01	79,5
143 020 04	Gackenbach	1,4	40,6	34,2	124,4	3,2	12,7	216,5	384,51	68,3
143 021 04	Girod	4,1	84,4	95,7	265,0	7,5	27,1	483,8	397,23	70,5
143 023 04	Görgeshausen	0,7	145,1	30,4	173,0	14,9	17,7	381,8	471,40	83,7
143 024 04	Großholbach	1,9	57,6	68,2	199,9	1,9	20,5	349,9	358,86	63,7
143 026 04	Heilberscheid	2,9	40,2	24,8	170,1	0,6	17,4	256,1	370,05	65,7
143 027 04	Heiligenroth	2,3	235,8	- 115,9	381,4	58,0	39,0	600,8	429,11	76,2
143 033 04	Holler	3,1	77,0	29,1	306,1	5,0	31,3	451,7	384,09	68,2
143 034 04	Horbach	1,3	40,5	9,2	141,1	3,2	14,4	209,6	295,67	52,5
143 036 04	Hübingen	1,1	37,7	0,5	107,7	2,4	11,0	160,5	297,74	52,9
143 039 04	Kadenbach	1,2	93,0	56,9	353,8	5,8	36,2	547,0	372,58	66,1
143 048 04	Montabaur, St	11,3	1 159,8	7 934,9	3 347,9	491,3	342,6	13 287,8	1 045,05	185,5
143 051 04	Nentershausen	1,5	177,2	432,3	509,1	37,5	52,1	1 209,6	592,67	105,2
143 052 04	Neuhäusel	1,3	192,0	137,9	700,1	20,7	71,6	1 123,7	525,07	93,2
143 053 04	Niederelbert	3,9	139,3	232,7	472,9	15,0	48,4	912,1	540,67	96,0
143 054 04	Niedererbach	2,0	67,4	28,0	255,6	1,5	26,2	380,7	381,85	67,8
143 055 04	Nornborn	2,7	50,5	44,3	167,8	0,8	17,2	283,2	403,46	71,6
143 057 04	Oberelbert	2,0	74,7	85,3	252,4	6,1	25,8	446,3	421,83	74,9
143 065 04	Ruppach-Goldhausen	1,0	108,1	343,6	261,7	43,0	26,8	784,2	651,88	115,7
143 071 04	Simmern	6,3	109,2	73,0	424,9	8,7	43,5	665,6	428,86	76,1
143 072 04	Stahlhofen	1,2	47,7	30,6	163,1	2,4	16,7	261,7	380,36	67,5
143 077 04	Untershausen	0,5	36,9	18,0	148,6	2,8	15,2	221,9	429,97	76,3
143 079 04	Welschneudorf	4,1	75,5	97,1	263,2	5,3	26,9	472,2	469,37	83,3
143 000 05	VG Ransbach-Baumbach	20,9	1 589,5	4 752,4	3 235,8	493,3	331,1	10 423,0	708,76	125,8
143 001 05	Alsbach	2,3	42,3	21,9	143,6	1,0	14,7	225,8	365,98	65,0
143 006 05	Breitenau	3,6	47,7	310,6	143,0	4,1	14,6	523,7	727,32	129,1
143 007 05	Caan	0,9	46,0	37,2	143,9	1,3	14,7	243,9	366,28	65,0
143 009 05	Deesen	1,7	45,7	52,4	138,6	2,3	14,2	254,9	367,34	65,2
143 038 05	Hundsdorf	0,7	29,1	- 6,6	75,3	13,4	7,7	119,6	286,83	50,9
143 050 05	Nauort	2,4	182,2	223,7	542,3	19,7	55,5	1 025,8	437,25	77,6
143 059 05	Oberhaid	1,8	24,3	10,9	79,7	0,8	8,2	125,7	299,20	53,1
143 062 05	Ransbach-Baumbach, St	3,8	1 066,2	3 975,5	1 617,7	436,0	165,5	7 264,7	988,53	175,5
143 068 05	Sessenbach	1,0	43,5	112,5	108,0	9,0	11,1	285,0	541,86	96,2
143 082 05	Wirscheid	1,0	21,6	3,9	98,1	0,2	10,0	134,9	425,48	75,5
143 084 05	Wittgert	1,7	40,8	10,5	145,6	5,5	14,9	218,9	345,32	61,3
143 000 06	VG Rennerod	67,8	1 318,7	3 429,2	3 078,5	277,4	315,0	8 486,5	486,36	86,3
143 214 06	Bretthausen	1,8	10,3	3,8	32,7	0,2	3,3	52,2	262,14	46,5
143 218 06	Elsoff (Ww.)	6,4	66,2	232,6	208,5	6,9	21,3	542,0	537,14	95,4
143 237 06	Hellenhahn-Schellenberg	3,0	77,1	67,9	222,8	5,3	22,8	399,0	309,08	54,9
143 244 06	Homburg	1,7	8,5	0,4	19,6	0,0	2,0	32,3	178,19	31,6

Gem.- Schl.- Nr.	Verbandsfreie Gemeinde Ortsgemeinde	Ein- wohner am 30.06.2004	Schlüssel- zuweisung A		Schlüssel- zuweisung B ¹⁾		Gesamtbetrag ²⁾	
			1 000 EUR	EUR je Einwohner	1 000 EUR	EUR je Einwohner	1 000 EUR	EUR je Einwohner
noch: LK Westerwaldkreis								
143 245 06	Hüblingen	312	38,9	124,57	-	-	38,9	124,57
143 246 06	Irmtraut	833	116,4	139,69	-	-	116,4	139,69
143 256 06	Liebenscheid	914	54,9	60,04	-	-	54,9	60,04
143 271 06	Neunkirchen	547	466,1	852,07	-	-	466,1	852,07
143 272 06	Neustadt/Westerwald	587	81,2	138,25	-	-	81,2	138,25
143 274 06	Niederroßbach	821	136,4	166,12	-	-	136,4	166,12
143 278 06	Nister-Möhrendorf	332	39,3	118,36	-	-	39,3	118,36
143 282 06	Oberrod	716	95,7	133,63	-	-	95,7	133,63
143 283 06	Oberroßbach	352	-	-	-	-	-	-
143 285 06	Rehe	1 004	-	-	-	-	-	-
143 286 06	Rennerod, St	4 169	-	-	180,6	43,33	180,6	43,33
143 291 06	Salzburg	236	29,8	126,37	-	-	29,8	126,37
143 292 06	Seck	1 251	-	-	-	-	-	-
143 295 06	Stein-Neukirch	469	47,9	102,16	-	-	47,9	102,16
143 302 06	Waigandshain	214	-	-	-	-	-	-
143 303 06	Waldmühlen	361	58,7	162,60	-	-	58,7	162,60
143 309 06	Westernohe	919	-	-	-	-	-	-
143 311 06	Willingen	327	0,6	1,98	-	-	0,6	1,98
143 315 06	Zehnhausen bei Rennerod	405	67,2	165,84	-	-	67,2	165,84
143 000 07	VG Selters (Ww.)	16 829	893,6	53,10	174,2	10,35	1 067,8	63,45
143 015 07	Ellenhausen	320	51,9	162,10	-	-	51,9	162,10
143 018 07	Freilingen	692	-	-	-	-	-	-
143 019 07	Freirachdorf	677	100,0	147,67	-	-	100,0	147,67
143 022 07	Goddert	435	52,7	121,22	-	-	52,7	121,22
143 025 07	Hartenfels	867	-	-	-	-	-	-
143 029 07	Herschbach	2 925	-	-	-	-	-	-
143 041 07	Krümmel	383	-	-	-	-	-	-
143 044 07	Marienrachdorf	999	111,4	111,49	-	-	111,4	111,49
143 045 07	Maroth	243	25,7	105,85	-	-	25,7	105,85
143 046 07	Maxsain	1 135	74,2	65,40	-	-	74,2	65,40
143 056 07	Nordhofen	551	-	-	-	-	-	-
143 061 07	Quirnbach	482	28,1	58,24	-	-	28,1	58,24
143 064 07	Rückeroth	506	100,2	197,96	-	-	100,2	197,96
143 066 07	Schenkelberg	678	48,5	71,56	-	-	48,5	71,56
143 067 07	Selters (Ww.), St	2 785	-	-	174,2	62,54	174,2	62,54
143 069 07	Sessenhausen	952	0,6	0,59	-	-	0,6	0,59
143 075 07	Steinen	262	39,0	148,68	-	-	39,0	148,68
143 078 07	Vielbach	569	58,5	102,80	-	-	58,5	102,80
143 085 07	Wölferlingen	557	85,7	153,90	-	-	85,7	153,90
143 221 07	Ewighausen	232	38,6	166,53	-	-	38,6	166,53
143 305 07	Weidenhahn	579	78,6	135,70	-	-	78,6	135,70
143 000 08	VG Wallmerod	14 960	395,3	26,43	154,8	10,35	550,2	36,78
143 011 08	Dreikirchen	1 047	0,0	0,03	-	-	0,0	0,03
143 037 08	Hundsangen	2 129	-	-	-	-	-	-
143 058 08	Obererbach	535	33,6	62,84	-	-	33,6	62,84
143 074 08	Steinefrenz	783	-	-	-	-	-	-
143 080 08	Weroth	643	24,9	38,68	-	-	24,9	38,68
143 203 08	Arnshöfen	157	11,1	70,88	-	-	11,1	70,88
143 208 08	Berod bei Wallmerod	551	23,9	43,38	-	-	23,9	43,38
143 210 08	Bilkheim	490	18,5	37,77	-	-	18,5	37,77
143 220 08	Ettinghausen	330	31,6	95,88	-	-	31,6	95,88
143 232 08	Hahn am See	448	44,6	99,49	-	-	44,6	99,49
143 239 08	Herschbach (Oberww.)	921	-	-	-	-	-	-
143 251 08	Kuhnshöfen	155	14,7	94,77	-	-	14,7	94,77
143 263 08	Meudt	1 849	-	-	-	-	-	-

Gem.- Schl.- Nr.	Verbandsfreie Gemeinde Ortsgemeinde	Steuerkraftzahlen						Steuerkraft- messzahl
		Grund- steuer A	Grund- steuer B	Gewerbe- steuer	Gemeindeanteil an der		Aus- gleichs- leistung nach § 21 LFAG	
					Ein- kommen- steuer	Umsatz- steuer		
					1 000 EUR			

noch: LK Westerwaldkreis

143 245 06	Hüblingen	2,3	18,3	2,3	60,1	0,2	6,1	89,4	286,65	50,9
143 246 06	Irmtraut	4,0	52,7	13,1	138,5	3,7	14,2	226,2	271,53	48,2
143 256 06	Liebenscheid	4,1	49,1	112,4	138,3	3,1	14,2	321,0	351,18	62,3
143 271 06	Neunkirchen	3,4	48,9	- 427,0	93,4	30,5	9,6	- 241,1	- 440,85	- 78,2
143 272 06	Neustadt/Westerwald	1,0	34,2	2,5	108,9	2,5	11,1	160,2	272,97	48,5
143 274 06	Niederroßbach	2,9	43,9	15,4	122,4	4,2	12,5	201,2	245,10	43,5
143 278 06	Nister-Möhrendorf	2,4	16,7	10,7	61,0	0,2	6,2	97,2	292,86	52,0
143 282 06	Oberrod	1,8	38,3	16,8	127,5	1,2	13,1	198,8	277,59	49,3
143 283 06	Oberoßbach	1,9	37,1	323,8	51,9	18,3	5,3	438,3	1 245,14	221,0
143 285 06	Rehe	3,3	69,8	923,5	158,2	85,7	16,2	1 256,7	1 251,65	222,2
143 286 06	Rennerod, St	10,7	462,7	1 775,3	724,5	79,1	74,1	3 126,4	749,91	133,1
143 291 06	Salzburg	0,5	15,0	1,7	45,2	0,2	4,6	67,2	284,85	50,6
143 292 06	Seck	4,7	89,0	192,0	245,2	5,8	25,1	561,6	448,96	79,7
143 295 06	Stein-Neukirch	1,9	24,3	6,3	99,7	2,6	10,2	144,9	309,06	54,9
143 302 06	Waigandshain	2,6	22,5	34,7	33,7	0,4	3,5	97,4	455,11	80,8
143 303 06	Waldmühlen	1,7	17,4	4,5	59,7	0,3	6,1	89,8	248,62	44,1
143 309 06	Westernohe	2,7	72,4	64,4	207,9	24,0	21,3	392,7	427,31	75,9
143 311 06	Willingen	2,3	22,2	46,7	54,5	2,6	5,6	133,8	409,24	72,6
143 315 06	Zehnhausen bei Rennerod	0,8	22,0	5,3	64,3	0,4	6,6	99,4	245,38	43,6
143 000 07	VG Selters (Ww.)	65,1	1 335,1	5 948,2	3 104,2	262,2	317,6	11 032,4	655,56	116,4
143 015 07	Ellenhausen	2,0	18,7	2,2	51,5	0,1	5,3	79,7	249,12	44,2
143 018 07	Freilingen	1,4	62,2	84,8	137,2	5,6	14,0	305,2	440,99	78,3
143 019 07	Freirachdorf	2,6	39,5	26,8	97,8	1,6	10,0	178,4	263,55	46,8
143 022 07	Goddert	1,6	32,0	9,7	73,2	2,3	7,5	126,2	290,00	51,5
143 025 07	Hartenfels	3,9	87,7	104,9	193,2	32,0	19,8	441,5	509,22	90,4
143 029 07	Herschbach	5,6	241,7	302,3	591,7	52,9	60,5	1 254,8	428,99	76,2
143 041 07	Krümmel	2,4	22,1	108,3	42,0	3,2	4,3	182,3	475,97	84,5
143 044 07	Marienrachdorf	4,0	66,3	22,7	181,9	5,9	18,6	299,4	299,73	53,2
143 045 07	Maroth	2,4	14,4	8,6	44,1	0,1	4,5	74,2	305,37	54,2
143 046 07	Maxsain	6,9	72,8	110,5	174,9	9,5	17,9	392,5	345,82	61,4
143 056 07	Nordhofen	2,5	40,2	80,9	124,2	12,6	12,7	273,0	495,50	88,0
143 061 07	Quirnbach	1,3	29,9	18,1	106,4	3,5	10,9	170,1	352,98	62,7
143 064 07	Rückeroth	2,2	26,0	3,0	69,0	0,7	7,1	107,9	213,26	37,9
143 066 07	Schenkelberg	2,4	41,6	42,4	126,8	4,1	13,0	230,3	339,66	60,3
143 067 07	Selters (Ww.), St	3,5	357,3	4 869,4	528,3	109,5	54,1	5 922,1	2 126,41	377,5
143 069 07	Sessenhausen	3,9	62,7	116,1	179,9	10,0	18,4	390,9	410,63	72,9
143 075 07	Steinen	2,8	14,2	2,6	43,4	1,4	4,4	68,8	262,54	46,6
143 078 07	Vielbach	2,1	34,6	11,7	113,1	2,4	11,6	175,5	308,42	54,8
143 085 07	Wölferlingen	5,7	32,2	7,1	86,3	3,1	8,8	143,3	257,32	45,7
143 221 07	Ewighausen	2,2	10,8	1,3	38,5	0,1	3,9	56,8	244,69	43,4
143 305 07	Weidenhahn	3,6	28,0	14,8	100,9	1,8	10,3	159,5	275,52	48,9
143 000 08	VG Wallmerod	46,7	1 066,4	2 151,7	3 184,2	217,5	325,8	6 992,3	467,40	83,0
143 011 08	Dreikirchen	2,2	80,5	96,5	221,4	7,2	22,7	430,5	411,19	73,0
143 037 08	Hundsangen	8,5	162,2	225,5	469,3	23,8	48,0	937,4	440,28	78,2
143 058 08	Obererbach	1,6	33,3	4,7	131,7	1,5	13,5	186,4	348,38	61,8
143 074 08	Steinefrenz	3,4	52,8	95,3	149,6	5,7	15,3	322,1	411,32	73,0
143 080 08	Weroth	2,0	51,5	22,5	141,9	7,1	14,5	239,5	372,54	66,1
143 203 08	Arnshöfen	2,0	8,1	0,4	39,0	0,1	4,0	53,4	340,34	60,4
143 208 08	Berod bei Wallmerod	0,9	37,1	41,9	105,9	6,1	10,8	202,7	367,84	65,3
143 210 08	Bilkheim	1,3	27,8	51,1	90,8	2,7	9,3	183,0	373,45	66,3
143 220 08	Ettinghausen	0,6	20,1	16,8	59,1	1,4	6,0	104,1	315,34	56,0
143 232 08	Hahn am See	1,5	27,2	9,8	90,9	1,0	9,3	139,7	311,73	55,3
143 239 08	Herschbach (Oberww.)	1,5	60,8	90,0	230,0	11,8	23,5	417,7	453,49	80,5
143 251 08	Kuhnshöfen	1,2	9,4	2,0	32,9	0,1	3,4	49,0	316,45	56,2
143 263 08	Meudt	7,8	134,5	932,5	391,6	30,5	40,1	1 537,0	831,25	147,6

Gem.- Schl.- Nr.	Verbandsfreie Gemeinde Ortsgemeinde	Ein- wohner am 30.06.2004	Schlüssel- zuweisung A		Schlüssel- zuweisung B ¹⁾		Gesamtbetrag ²⁾	
			1 000 EUR	EUR je Einwohner	1 000 EUR	EUR je Einwohner	1 000 EUR	EUR je Einwohner

noch: LK Westerwaldkreis

143 266 08	Molsberg	468	41,2	88,12	-	-	41,2	88,12
143 273 08	Niederahr	824	-	-	-	-	-	-
143 281 08	Oberahr	590	-	-	-	-	-	-
143 290 08	Salz	914	72,5	79,27	-	-	72,5	79,27
143 304 08	Wallmerod	1 439	-	-	154,8	107,59	154,8	107,59
143 316 08	Zehnhausen bei Wallmerod	169	22,6	133,48	-	-	22,6	133,48
143 501 08	Elbingen	280	23,9	85,45	-	-	23,9	85,45
143 502 08	Mähren	238	32,2	135,27	-	-	32,2	135,27
143 000 09	VG Westerburg	23 970	1 650,0	68,84	377,1	15,73	2 027,2	84,57
143 200 09	Ailertchen	657	110,5	168,22	-	-	110,5	168,22
143 207 09	Bellingen	597	66,2	110,90	-	-	66,2	110,90
143 209 09	Berzhahn	496	66,0	133,12	-	-	66,0	133,12
143 213 09	Brandscheid	508	75,3	148,16	-	-	75,3	148,16
143 219 09	Enspel	302	47,3	156,61	-	-	47,3	156,61
143 224 09	Gemünden	1 108	162,7	146,84	-	-	162,7	146,84
143 226 09	Girkenroth	642	94,3	146,85	-	-	94,3	146,85
143 228 09	Guckheim	915	68,9	75,25	-	-	68,9	75,25
143 230 09	Härtlingen	442	62,2	140,74	-	-	62,2	140,74
143 233 09	Halbs	383	92,3	240,89	-	-	92,3	240,89
143 238 09	Hergenroth	451	56,4	125,14	-	-	56,4	125,14
143 242 09	Höhn	3 284	137,7	41,93	-	-	137,7	41,93
143 247 09	Kaden	659	86,9	131,87	-	-	86,9	131,87
143 249 09	Kölbingen	1 097	125,1	114,04	-	-	125,1	114,04
143 254 09	Langenhahn	1 431	-	-	-	-	-	-
143 284 09	Pottum	1 035	53,2	51,36	-	-	53,2	51,36
143 288 09	Rotenhain	563	92,8	164,83	-	-	92,8	164,83
143 289 09	Rothenbach	947	85,8	90,55	-	-	85,8	90,55
143 293 09	Stahlhofen am Wiesensee	335	-	-	-	-	-	-
143 298 09	Stockum-Püschchen	739	49,6	67,16	-	-	49,6	67,16
143 307 09	Weltersburg	271	18,0	66,47	-	-	18,0	66,47
143 308 09	Westerburg, St	5 969	-	-	377,1	63,18	377,1	63,18
143 312 09	Willmenrod	654	99,0	151,30	-	-	99,0	151,30
143 314 09	Winnen	485	-	-	-	-	-	-
143 000 10	VG Würges	19 369	127,6	6,59	320,4	16,54	448,0	23,13
143 003 10	Bannberscheid	659	-	-	-	-	-	-
143 010 10	Dernbach (Ww.)	2 617	-	-	105,4	40,26	105,4	40,26
143 012 10	Ebernhausen	1 258	-	-	-	-	-	-
143 028 10	Helferskirchen	1 143	66,6	58,25	-	-	66,6	58,25
143 042 10	Leuterod	863	32,1	37,14	-	-	32,1	37,14
143 047 10	Mogendorf	1 237	-	-	-	-	-	-
143 049 10	Moschheim	742	-	-	-	-	-	-
143 060 10	Ötzingen	1 386	-	-	-	-	-	-
143 070 10	Siershahn	2 841	-	-	-	-	-	-
143 073 10	Staudt	1 065	-	-	-	-	-	-
143 081 10	Würges, St	5 342	-	-	215,0	40,25	215,0	40,25
143 275 10	Niedersayn	216	29,0	134,13	-	-	29,0	134,13
143 000 00	LK Westerwaldkreis	206 101	7 492,4	36,35	2 743,6	13,31	10 236,1	49,67

Gem.- Schl.- Nr.	Verbandsfreie Gemeinde Ortsgemeinde	Steuerkraftzahlen						Steuerkraft- messzahl		
		Grund- steuer A	Grund- steuer B	Gewerbe- steuer	Gemeindeanteil an der		Aus- gleichs- leistung nach § 21 LFAG			
					Ein- kommen- steuer	Umsatz- steuer				
								1 000 EUR		EUR je Einwohner

noch: LK Westerwaldkreis

143 266 08	Molsberg	2,4	27,4	15,7	94,6	1,5	9,7	151,2	323,10	57,4
143 273 08	Niederahr	1,4	84,1	85,0	202,8	71,3	20,8	465,3	564,74	100,3
143 281 08	Oberahr	2,4	44,3	94,5	131,1	13,1	13,4	298,8	506,44	89,9
143 290 08	Salz	2,0	50,3	44,3	185,6	2,3	19,0	303,4	331,95	58,9
143 304 08	Wallmerod	1,7	118,8	308,0	281,6	28,3	28,8	767,3	533,21	94,7
143 316 08	Zehnhausen bei Wallmerod	0,8	8,3	0,9	33,5	0,0	3,4	46,9	277,74	49,3
143 501 08	Elbingen	1,0	16,6	11,6	55,4	0,9	5,7	91,2	325,77	57,8
143 502 08	Mähren	0,7	11,3	2,6	45,5	1,0	4,7	65,7	275,95	49,0
143 000 09	VG Westerburg	48,7	1 765,3	2 381,8	4 376,5	345,2	447,8	9 365,3	390,71	69,4
143 200 09	Ailertchen	2,2	32,6	5,4	106,5	2,0	10,9	159,7	243,00	43,1
143 207 09	Bellingen	1,8	35,9	3,9	121,8	3,3	12,5	179,3	300,32	53,3
143 209 09	Berzhahn	1,5	28,8	6,9	90,4	1,1	9,3	137,9	278,10	49,4
143 213 09	Brandscheid	0,7	31,2	11,1	81,2	1,2	8,3	133,6	263,06	46,7
143 219 09	Enspel	0,8	24,5	- 26,0	63,4	7,7	6,5	76,9	254,61	45,2
143 224 09	Gemünden	1,6	59,9	28,4	181,8	2,6	18,6	292,9	264,38	46,9
143 226 09	Girkenroth	1,6	34,6	11,4	109,7	1,3	11,2	169,7	264,37	46,9
143 228 09	Guckheim	1,6	55,6	22,6	201,4	5,7	20,6	307,4	335,97	59,6
143 230 09	Härtlingen	3,1	19,5	2,6	85,5	0,1	8,7	119,6	270,48	48,0
143 233 09	Halbs	1,2	24,4	- 22,5	53,5	3,2	5,5	65,2	170,33	30,2
143 238 09	Hergenroth	2,3	27,1	4,1	86,0	0,7	8,8	129,0	286,08	50,8
143 242 09	Höhn	7,1	211,9	354,6	550,9	31,9	56,4	1 212,8	369,29	65,6
143 247 09	Kaden	1,6	46,1	13,5	108,6	3,2	11,1	184,1	279,35	49,6
143 249 09	Kölbingen	2,6	68,6	20,2	197,0	17,4	20,2	326,0	297,18	52,8
143 254 09	Langenhahn	1,7	113,1	269,5	234,8	31,7	24,0	674,7	471,52	83,7
143 284 09	Pottum	1,4	71,2	62,4	211,5	4,2	21,6	372,5	359,86	63,9
143 288 09	Rotenhain	1,9	26,5	14,3	86,6	0,5	8,9	138,7	246,39	43,7
143 289 09	Rothensbach	4,4	54,1	39,0	184,3	3,1	18,9	303,7	320,67	56,9
143 293 09	Stahlhofen am Wiesensee	0,7	45,0	101,0	65,7	5,4	6,7	224,6	670,31	119,0
143 298 09	Stockum-Püschchen	1,4	48,2	51,3	129,3	10,8	13,2	254,3	344,06	61,1
143 307 09	Weltersburg	1,0	18,9	15,2	50,2	3,0	5,1	93,4	344,75	61,2
143 308 09	Westerburg, St	3,8	613,9	1 258,9	1 147,5	195,3	117,4	3 336,8	559,02	99,2
143 312 09	Willmenrod	1,7	38,6	- 9,7	121,8	5,0	12,5	170,0	259,92	46,1
143 314 09	Winnen	0,9	35,0	143,7	107,1	4,9	11,0	302,5	623,66	110,7
143 000 10	VG Würges	22,0	1 925,6	3 764,9	4 326,9	686,2	442,8	11 168,3	576,61	102,4
143 003 10	Bannberscheid	1,2	61,9	38,3	142,1	16,2	14,5	274,2	416,07	73,9
143 010 10	Dernbach (Ww.)	3,7	196,9	343,1	613,4	47,0	62,8	1 266,8	484,07	85,9
143 012 10	Ebernahn	0,6	127,5	178,5	332,5	35,2	34,0	708,4	563,11	100,0
143 028 10	Helferskirchen	2,6	79,1	23,7	265,8	5,0	27,2	403,4	352,97	62,7
143 042 10	Leuterod	1,2	60,3	66,0	168,6	9,5	17,3	322,8	374,08	66,4
143 047 10	Mogendorf	0,7	165,7	340,8	293,4	63,6	30,0	894,1	722,80	128,3
143 049 10	Moschheim	1,8	69,4	211,8	184,9	21,7	18,9	508,6	685,39	121,7
143 060 10	Ötzingen	2,5	130,7	136,4	267,8	31,3	27,4	596,2	430,13	76,4
143 070 10	Siershahn	1,1	307,9	332,8	626,2	190,2	64,1	1 522,3	535,85	95,1
143 073 10	Staudt	2,0	139,0	349,4	310,1	47,0	31,7	879,3	825,61	146,6
143 081 10	Würges, St	3,5	575,9	1 741,7	1 081,6	219,0	110,7	3 732,4	698,68	124,0
143 275 10	Niedersayn	1,0	11,4	2,3	40,5	0,5	4,1	59,9	277,09	49,2
143 000 00	LK Westerwaldkreis	489,7	17 468,4	42 272,8	43 406,3	4 550,1	4 441,5	112 628,8	546,47	97,0

Gem.- Schl.- Nr.	Verbandsfreie Gemeinde Ortsgemeinde	Ein- wohner am 30.06.2004	Schlüssel- zuweisung A		Schlüssel- zuweisung B ¹⁾		Gesamtbetrag ²⁾	
			1 000 EUR	EUR je Einwohner	1 000 EUR	EUR je Einwohner	1 000 EUR	EUR je Einwohner

231 000 00 LK Bernkastel-Wittlich

231 134 00	Wittlich, St	18 037	-	-	1 138,0	63,09	1 200,7	66,57
231 502 00	Morbach	11 166	-	-	233,3	20,90	267,8	23,98
231 000 01	VG Bernkastel-Kues	23 942	1 465,5	61,21	318,5	13,30	1 784,0	74,51
231 008 01	Bernkastel-Kues, St	7 144	-	-	318,5	44,59	318,5	44,59
231 012 01	Brauneberg	1 192	173,2	145,33	-	-	173,2	145,33
231 016 01	Burgen	600	98,9	164,86	-	-	98,9	164,86
231 030 01	Erden	405	81,2	200,59	-	-	81,2	200,59
231 040 01	Gornhausen	221	29,1	131,59	-	-	29,1	131,59
231 041 01	Graach an der Mosel	748	82,5	110,34	-	-	82,5	110,34
231 056 01	Hochscheid	273	36,5	133,70	-	-	36,5	133,70
231 066 01	Kesten	389	40,6	104,29	-	-	40,6	104,29
231 070 01	Kleinich	771	125,0	162,14	-	-	125,0	162,14
231 071 01	Kommen	288	-	-	-	-	-	-
231 075 01	Lieser	1 206	84,4	70,02	-	-	84,4	70,02
231 076 01	Lösnich	435	6,1	13,97	-	-	6,1	13,97
231 077 01	Longkamp	1 156	121,3	104,90	-	-	121,3	104,90
231 081 01	Maring-Noviant	1 544	163,4	105,84	-	-	163,4	105,84
231 087 01	Monzelfeld	1 290	133,8	103,71	-	-	133,8	103,71
231 090 01	Mülheim (Mosel)	981	-	-	-	-	-	-
231 125 01	Ürzig	971	-	-	-	-	-	-
231 126 01	Velden	983	189,2	192,48	-	-	189,2	192,48
231 133 01	Wintrich	972	100,2	103,07	-	-	100,2	103,07
231 136 01	Zeltingen-Rachtig	2 373	-	-	-	-	-	-
231 000 02	VG Kröv-Bausendorf	9 338	971,7	104,06	97,2	10,41	1 069,0	114,47
231 004 02	Bausendorf	1 367	151,4	110,76	-	-	151,4	110,76
231 005 02	Bengel	929	48,4	52,08	-	-	48,4	52,08
231 020 02	Diefenbach	83	11,4	137,41	-	-	11,4	137,41
231 033 02	Flußbach	495	86,1	173,99	0,2	0,46	86,4	174,45
231 057 02	Hontheim	852	110,0	129,14	-	-	110,0	129,14
231 067 02	Kinderbeuern	1 138	170,6	149,94	0,2	0,20	170,9	150,14
231 068 02	Kinheim	832	48,8	58,71	-	-	48,8	58,71
231 072 02	Kröv	2 408	213,2	88,55	96,8	40,19	310,0	128,74
231 110 02	Reil	1 173	128,9	109,85	-	-	128,9	109,85
231 132 02	Willwerscheid	61	2,8	46,20	-	-	2,8	46,20
231 000 03	VG Manderscheid	8 212	811,4	98,80	91,2	11,10	902,5	109,90
231 009 03	Bettenfeld	767	130,5	170,16	1,2	1,50	131,7	171,66
231 021 03	Dierfeld	10	3,6	357,90	0,2	23,00	3,8	380,90
231 025 03	Eckfeld	377	59,4	157,48	-	-	59,4	157,48
231 026 03	Eisenschmitt	370	44,6	120,54	0,5	1,25	45,1	121,78
231 036 03	Gipperath	270	39,3	145,43	0,2	0,85	39,5	146,28
231 044 03	Greimerath	219	12,0	54,92	0,2	1,05	12,3	55,97
231 046 03	Großlittgen	1 062	-	-	1,8	1,74	1,8	1,74
231 049 03	Hasborn	563	100,9	179,18	-	-	100,9	179,18
231 065 03	Karl	224	50,9	227,01	0,5	2,06	51,3	229,07
231 074 03	Laufeld	523	-	-	-	-	-	-
231 080 03	Manderscheid, St	1 335	94,4	70,72	84,9	63,63	179,4	134,35
231 082 03	Meerfeld	363	40,0	110,33	0,5	1,27	40,5	111,60
231 091 03	Musweiler	67	13,9	207,78	-	-	13,9	207,78
231 095 03	Niederöfflingen	484	75,2	155,37	0,5	0,95	75,7	156,32
231 096 03	Niederscheidweiler	267	47,4	177,66	-	-	47,4	177,66
231 100 03	Oberöfflingen	302	48,4	160,38	-	-	48,4	160,38
231 101 03	Oberscheidweiler	199	-	-	-	-	-	-
231 104 03	Pantenburg	257	33,6	130,90	-	-	33,6	130,90
231 114 03	Schladt	128	17,2	134,29	0,2	1,80	17,4	136,09

Gem.- Schl.- Nr.	Verbandsfreie Gemeinde Ortsgemeinde	Steuerkraftzahlen						Steuerkraft- messzahl		
		Grund- steuer A	Grund- steuer B	Gewerbe- steuer	Gemeindeanteil an der		Aus- gleichs- leistung nach § 21 LFAG			
					Ein- kommen- steuer	Umsatz- steuer				
								1 000 EUR		EUR je Einwohner

231 000 00 **LK Bernkastel-Wittlich**

231 134 00	Wittlich, St	29,8	2 117,7	5 129,6	4 088,9	709,6	418,4	12 494,1	692,69	123,0
231 502 00	Morbach	55,5	1 092,8	5 556,5	1 926,1	268,0	197,1	9 095,9	814,60	144,6
231 000 01	VG Bernkastel-Kues	329,5	2 088,9	2 291,3	4 512,2	534,3	461,7	10 217,9	426,78	75,8
231 008 01	Bernkastel-Kues, St	44,9	872,9	1 066,0	1 636,0	350,2	167,4	4 137,5	579,15	102,8
231 012 01	Brauneberg	30,4	63,2	15,6	184,0	5,0	18,8	316,9	265,89	47,2
231 016 01	Burgen	9,9	33,6	7,7	87,2	0,5	8,9	147,8	246,36	43,7
231 030 01	Erden	14,7	22,1	- 6,6	48,7	1,4	5,0	85,3	210,63	37,4
231 040 01	Gornhausen	3,9	12,2	- 0,3	41,0	0,7	4,2	61,8	279,63	49,6
231 041 01	Graach an der Mosel	18,4	73,0	7,3	111,7	3,3	11,4	225,1	300,88	53,4
231 056 01	Hochscheid	5,3	19,3	8,2	35,5	3,8	3,6	75,8	277,52	49,3
231 066 01	Kesten	17,1	15,9	- 0,1	78,2	0,4	8,0	119,4	306,93	54,5
231 070 01	Kleinich	12,9	38,8	15,1	109,4	4,7	11,2	192,0	249,08	44,2
231 071 01	Kommen	2,0	16,4	48,8	49,2	0,8	5,0	122,2	424,44	75,3
231 075 01	Lieser	22,9	87,5	62,0	209,9	7,6	21,5	411,5	341,20	60,6
231 076 01	Lösnich	7,8	30,5	63,9	62,6	1,6	6,4	172,8	397,25	70,5
231 077 01	Longkamp	3,7	67,8	29,3	217,3	13,7	22,2	354,1	306,32	54,4
231 081 01	Maring-Noviant	19,8	114,2	18,6	283,0	6,9	29,0	471,5	305,38	54,2
231 087 01	Monzelfeld	7,8	90,6	27,1	241,7	4,7	24,7	396,7	307,51	54,6
231 090 01	Mülheim (Mosel)	8,8	121,3	512,5	198,5	67,9	20,3	929,3	947,25	168,2
231 125 01	Ürzig	20,6	85,1	162,1	177,7	14,7	18,2	478,5	492,80	87,5
231 126 01	Velden	13,2	56,4	- 19,7	145,9	4,3	14,9	215,0	218,74	38,8
231 133 01	Wintrich	30,1	73,5	31,9	141,6	8,1	14,5	299,5	308,15	54,7
231 136 01	Zeltingen-Rachtig	35,4	194,5	241,8	453,0	34,1	46,4	1 005,1	423,57	75,2
231 000 02	VG Kröv-Bausendorf	107,6	580,5	406,1	1 529,8	87,7	156,5	2 868,3	307,16	54,5
231 004 02	Bausendorf	3,6	71,1	66,1	233,9	12,1	23,9	410,7	300,46	53,3
231 005 02	Bengel	4,1	54,5	86,6	161,5	10,5	16,5	333,6	359,14	63,8
231 020 02	Diefenbach	0,0	5,5	0,1	15,5	-	1,6	22,7	273,80	48,6
231 033 02	Flußbach	1,4	20,2	13,1	73,3	1,9	7,5	117,4	237,23	42,1
231 057 02	Hontheim	7,3	44,3	29,3	142,4	2,4	14,6	240,3	282,08	50,1
231 067 02	Kinderbeuern	5,0	52,4	35,3	175,8	10,8	18,0	297,3	261,28	46,4
231 068 02	Kinheim	16,7	63,2	61,1	126,4	12,9	12,9	293,3	352,51	62,6
231 072 02	Kröv	49,8	203,9	61,7	394,6	26,7	40,4	777,0	322,67	57,3
231 110 02	Reil	18,4	62,5	47,0	195,4	10,3	20,0	353,5	301,37	53,5
231 132 02	Willwerscheid	1,5	2,8	5,8	11,0	0,0	1,1	22,3	365,02	64,8
231 000 03	VG Manderscheid	68,3	520,3	699,4	1 403,1	90,8	143,6	2 925,4	356,23	63,2
231 009 03	Bettenfeld	6,0	42,0	16,6	107,5	1,8	11,0	184,9	241,06	42,8
231 021 03	Dierfeld	0,5	-	-	-	-	-	0,5	53,30	9,5
231 025 03	Eckfeld	5,7	16,7	6,5	59,9	0,8	6,1	95,7	253,74	45,0
231 026 03	Eisenschmitt	3,3	22,9	10,3	60,9	3,9	6,2	107,6	290,68	51,6
231 036 03	Gipperath	1,8	12,1	1,9	50,3	0,6	5,1	71,8	265,79	47,2
231 044 03	Greimerath	1,4	9,6	16,3	46,1	0,0	4,7	78,0	356,30	63,3
231 046 03	Großlittgen	5,4	68,8	208,6	196,4	13,6	20,1	512,9	482,98	85,7
231 049 03	Hasborn	2,4	27,7	1,2	89,6	0,6	9,2	130,6	232,04	41,2
231 065 03	Karl	3,2	7,2	- 0,0	27,9	0,1	2,9	41,3	184,21	32,7
231 074 03	Laufeld	3,2	50,0	174,1	93,1	8,6	9,5	338,5	647,21	114,9
231 080 03	Manderscheid, St	4,1	127,5	42,1	241,4	14,8	24,7	454,6	340,50	60,4
231 082 03	Meerfeld	2,6	20,5	12,9	65,6	1,0	6,7	109,2	300,89	53,4
231 091 03	Musweiler	2,7	1,8	-	8,2	-	0,8	13,6	203,43	36,1
231 095 03	Niederöfflingen	4,1	22,8	9,8	76,2	3,1	7,8	123,8	255,85	45,4
231 096 03	Niederscheidweiler	4,1	11,3	2,7	38,4	1,9	3,9	62,4	233,56	41,5
231 100 03	Oberöfflingen	3,5	12,6	3,9	50,3	0,3	5,1	75,8	250,84	44,5
231 101 03	Oberscheidweiler	2,7	10,2	44,2	32,9	0,2	3,4	93,5	469,79	83,4
231 104 03	Pantenburg	3,5	14,4	- 0,2	49,1	0,3	5,0	72,0	280,32	49,8
231 114 03	Schladt	3,0	5,9	- 0,0	23,8	0,3	2,4	35,4	276,93	49,2

Gem.- Schl.- Nr.	Verbandsfreie Gemeinde Ortsgemeinde	Ein- wohner am 30.06.2004	Schlüssel- zuweisung A		Schlüssel- zuweisung B ¹⁾		Gesamtbetrag ²⁾	
			1 000 EUR	EUR je Einwohner	1 000 EUR	EUR je Einwohner	1 000 EUR	EUR je Einwohner
noch: LK Bernkastel-Wittlich								
231 116 03	Schwarzenborn	50	-	-	0,5	9,22	0,5	9,22
231 127 03	Wallscheid	375	-	-	-	-	-	-
231 000 05	VG Neumagen-Dhron	6 157	613,8	99,69	63,7	10,35	677,5	110,04
231 086 05	Minheim	519	106,6	205,36	-	-	106,6	205,36
231 092 05	Neumagen-Dhron	2 403	223,8	93,15	63,7	26,51	287,5	119,66
231 105 05	Piesport	2 089	214,3	102,60	-	-	214,3	102,60
231 207 05	Trittenheim	1 146	69,0	60,24	-	-	69,0	60,24
231 000 06	VG Thalfang am Erbeskopf	7 657	800,6	104,56	79,3	10,36	879,9	114,92
231 006 06	Berglicht	508	101,5	199,83	-	-	101,5	199,83
231 017 06	Burtscheid	132	37,2	281,80	-	-	37,2	281,80
231 018 06	Deuselbach	296	-	-	-	-	-	-
231 019 06	Dhronecken	143	31,4	219,78	-	-	31,4	219,78
231 032 06	Etgert	72	14,2	197,07	-	-	14,2	197,07
231 035 06	Gielert	160	10,6	66,44	-	-	10,6	66,44
231 042 06	Gräfendhron	119	23,8	199,82	-	-	23,8	199,82
231 054 06	Hilscheid	298	37,4	125,39	-	-	37,4	125,39
231 058 06	Horath	473	51,9	109,77	-	-	51,9	109,77
231 064 06	Immert	176	32,0	181,65	-	-	32,0	181,65
231 078 06	Lückenburg	102	16,6	163,23	-	-	16,6	163,23
231 079 06	Malborn	1 406	153,0	108,84	-	-	153,0	108,84
231 083 06	Merschbach	58	6,8	116,38	-	-	6,8	116,38
231 093 06	Neunkirchen	145	14,0	96,27	-	-	14,0	96,27
231 112 06	Rorodt	51	9,3	182,47	-	-	9,3	182,47
231 115 06	Schönberg	245	40,1	163,60	-	-	40,1	163,60
231 122 06	Talling	224	36,6	163,37	-	-	36,6	163,37
231 123 06	Thalfang	1 848	-	-	79,3	42,91	79,3	42,91
231 202 06	Breit	269	35,3	131,23	-	-	35,3	131,23
231 203 06	Büdlisch	203	35,5	174,79	-	-	35,5	174,79
231 204 06	Heidenburg	729	113,5	155,70	-	-	113,5	155,70
231 000 07	VG Traben-Trarbach	9 731	461,7	47,44	161,2	16,57	622,9	64,01
231 014 07	Burg (Mosel)	450	88,0	195,54	0,2	0,51	88,2	196,05
231 029 07	Enkirch	1 673	176,6	105,54	-	-	176,6	105,54
231 120 07	Starkenburg	243	33,3	137,12	-	-	33,3	137,12
231 124 07	Traben-Trarbach, St	6 091	-	-	161,0	26,43	161,0	26,43
231 206 07	Lötzbeuren	493	88,9	180,40	-	-	88,9	180,40
231 501 07	Irmenach	781	74,8	95,82	-	-	74,8	95,82
231 000 08	VG Wittlich-Land	21 917	1 580,9	72,13	182,7	8,34	1 763,6	80,47
231 001 08	Altrich	1 605	157,7	98,23	0,5	0,29	158,1	98,52
231 003 08	Arenrath	372	64,8	174,09	6,5	17,34	71,2	191,43
231 007 08	Bergweiler	886	108,1	121,99	0,2	0,26	108,3	122,25
231 010 08	Binsfeld	1 120	-	-	44,5	39,70	44,5	39,70
231 013 08	Bruch	518	79,5	153,48	3,0	5,78	82,5	159,26
231 022 08	Dierscheid	171	24,7	144,49	0,7	4,04	25,4	148,53
231 023 08	Dodenburg	103	20,6	199,57	0,5	4,48	21,0	204,05
231 024 08	Dreis	1 402	127,0	90,58	1,6	1,15	128,6	91,73
231 031 08	Esch	438	-	-	0,5	1,05	0,5	1,05
231 037 08	Gladbach	379	62,8	165,72	1,8	4,86	64,7	170,58
231 050 08	Heckenmünster	129	24,9	192,84	0,5	3,57	25,3	196,41
231 051 08	Heidweiler	180	31,0	172,06	0,7	3,84	31,7	175,89
231 053 08	Hetzerath	2 061	-	-	4,6	2,24	4,6	2,24
231 062 08	Hupperath	569	32,9	57,81	2,3	4,05	35,2	61,86
231 069 08	Klausen	1 331	195,2	146,68	0,7	0,52	195,9	147,20
231 085 08	Minderlittgen	712	124,0	174,09	0,5	0,65	124,4	174,74

Gem.- Schl.- Nr.	Verbandsfreie Gemeinde Ortsgemeinde	Steuerkraftzahlen						Steuerkraft- messzahl		
		Grund- steuer A	Grund- steuer B	Gewerbe- steuer	Gemeindeanteil an der		Aus- gleichs- leistung nach § 21 LFAG			
					Ein- kommen- steuer	Umsatz- steuer				
								1 000 EUR		EUR je Einwohner

noch: LK Bernkastel-Wittlich

231 116 03	Schwarzenborn	1,7	2,6	12,7	6,9	0,7	0,7	25,3	506,92	90,0
231 127 03	Wallscheid	3,6	33,6	135,9	78,6	38,3	8,0	298,0	794,57	141,1
231 000 05	VG Neumagen-Dhron	153,7	393,2	183,8	1 004,7	79,9	102,8	1 918,1	311,53	55,3
231 086 05	Minheim	18,7	18,1	0,9	61,7	1,2	6,3	106,8	205,86	36,5
231 092 05	Neumagen-Dhron	43,3	166,5	81,8	394,2	38,1	40,3	764,3	318,07	56,5
231 105 05	Piesport	52,8	141,8	16,1	367,2	29,3	37,6	644,7	308,62	54,8
231 207 05	Trittenheim	38,9	66,8	85,0	181,6	11,3	18,6	402,2	350,98	62,3
231 000 06	VG Thalfang am Erbeskopf	61,3	558,9	224,3	1 380,2	147,6	141,2	2 513,6	328,27	58,3
231 006 06	Berglicht	4,3	25,4	- 1,2	70,0	1,7	7,2	107,4	211,39	37,5
231 017 06	Burtscheid	2,2	4,6	- 1,4	10,2	0,5	1,0	17,1	129,42	23,0
231 018 06	Deuselbach	3,4	32,0	69,0	59,8	31,2	6,1	201,6	680,95	120,9
231 019 06	Dhronecken	0,5	6,5	- 0,0	18,5	0,1	1,9	27,4	191,44	34,0
231 032 06	Etgert	2,5	2,8	0,0	8,9	0,3	0,9	15,4	214,15	38,0
231 035 06	Gielert	2,2	7,8	3,9	37,4	0,1	3,8	55,2	344,78	61,2
231 042 06	Gräfendhron	0,7	5,2	1,0	16,4	0,2	1,7	25,2	211,39	37,5
231 054 06	Hilscheid	6,6	12,5	4,7	55,4	0,3	5,7	85,2	285,83	50,7
231 058 06	Horath	2,5	34,4	0,4	89,9	6,3	9,2	142,6	301,45	53,5
231 064 06	Immert	2,1	7,6	0,3	27,6	0,0	2,8	40,4	229,57	40,8
231 078 06	Lückenburg	0,9	5,0	0,0	17,0	0,6	1,7	25,3	247,99	44,0
231 079 06	Malborn	10,6	93,3	35,9	256,1	3,1	26,2	425,1	302,38	53,7
231 083 06	Merschbach	0,4	8,1	0,2	7,6	0,1	0,8	17,1	294,84	52,3
231 093 06	Neunkirchen	0,9	7,3	- 0,1	34,0	0,1	3,5	45,7	314,95	55,9
231 112 06	Rorodt	1,3	2,6	0,0	7,0	-	0,7	11,7	228,73	40,6
231 115 06	Schönberg	2,4	10,7	5,2	38,3	0,2	3,9	60,7	247,62	44,0
231 122 06	Talling	2,3	10,4	- 0,0	38,8	0,0	4,0	55,5	247,85	44,0
231 123 06	Thalfang	9,1	223,2	116,2	364,4	95,5	37,3	845,6	457,59	81,2
231 202 06	Breit	2,3	9,9	1,0	56,2	0,2	5,7	75,3	279,99	49,7
231 203 06	Büdlisch	1,2	8,6	- 10,7	43,4	1,0	4,4	48,0	236,43	42,0
231 204 06	Heidenburg	2,9	41,0	0,0	123,5	6,3	12,6	186,3	255,52	45,4
231 000 07	VG Traben-Trarbach	85,4	855,9	2 067,0	1 717,4	188,0	175,7	5 089,4	523,01	92,8
231 014 07	Burg (Mosel)	15,5	19,9	2,2	52,5	1,6	5,4	97,1	215,68	38,3
231 029 07	Enkirch	24,8	131,6	32,7	276,3	17,8	28,3	511,4	305,68	54,3
231 120 07	Starkenbourg	3,2	14,8	- 6,2	46,3	3,6	4,7	66,6	274,10	48,7
231 124 07	Traben-Trarbach, St	26,5	608,0	2 017,9	1 127,5	159,0	115,4	4 054,2	665,61	118,2
231 206 07	Lötzbeuren	3,4	28,0	3,3	71,0	0,7	7,3	113,8	230,82	41,0
231 501 07	Irmenach	12,0	53,6	17,1	143,8	5,2	14,7	246,3	315,40	56,0
231 000 08	VG Wittlich-Land	131,7	1 368,7	1 769,1	4 136,1	384,3	423,2	8 213,1	374,74	66,5
231 001 08	Altrich	9,6	84,9	20,9	345,5	6,1	35,4	502,4	312,99	55,6
231 003 08	Arenrath	2,7	17,5	- 6,6	65,9	2,0	6,7	88,2	237,13	42,1
231 007 08	Bergweiler	3,7	47,2	8,2	176,2	2,9	18,0	256,3	289,23	51,3
231 010 08	Binsfeld	2,6	109,3	278,1	216,0	36,9	22,1	665,0	593,78	105,4
231 013 08	Bruch	3,4	23,9	1,4	94,1	1,0	9,6	133,5	257,74	45,8
231 022 08	Dierscheid	1,1	7,3	0,7	33,0	0,1	3,4	45,6	266,73	47,4
231 023 08	Dodenburg	1,5	5,4	- 10,5	22,4	0,6	2,3	21,8	211,64	37,6
231 024 08	Dreis	5,1	76,2	54,5	276,8	8,5	28,3	449,5	320,64	56,9
231 031 08	Esch	1,8	27,5	124,9	113,4	11,4	11,6	290,6	663,51	117,8
231 037 08	Gladbach	0,9	17,8	2,4	64,8	0,6	6,6	93,0	245,50	43,6
231 050 08	Heckenmünster	1,6	6,2	1,2	17,2	0,1	1,8	28,2	218,38	38,8
231 051 08	Heidweiler	2,9	8,4	- 0,5	24,9	4,8	2,5	43,0	239,16	42,5
231 053 08	Hetzerath	9,6	150,3	176,3	448,9	25,7	45,9	856,7	415,69	73,8
231 062 08	Hupperath	2,5	40,1	16,5	124,6	4,5	12,8	201,1	353,41	62,7
231 069 08	Klausen	4,4	64,2	31,9	220,0	9,1	22,5	352,1	264,54	47,0
231 085 08	Minderlittgen	3,2	33,0	1,4	118,8	0,4	12,2	168,8	237,13	42,1

Gem.- Schl.- Nr.	Verbandsfreie Gemeinde Ortsgemeinde	Ein- wohner am 30.06.2004	Schlüssel- zuweisung A		Schlüssel- zuweisung B ¹⁾		Gesamtbetrag ²⁾	
			1 000 EUR	EUR je Einwohner	1 000 EUR	EUR je Einwohner	1 000 EUR	EUR je Einwohner

noch: LK Bernkastel-Wittlich

231 103 08	Osann-Monzel	1 661	84,1	50,64	0,5	0,28	84,6	50,92
231 107 08	Platten	884	96,1	108,67	0,2	0,26	96,3	108,93
231 108 08	Plein	655	92,0	140,48	0,2	0,35	92,2	140,83
231 111 08	Rivenich	735	-	-	0,7	0,94	0,7	0,94
231 113 08	Salmthal	2 400	254,7	106,14	88,7	36,98	343,5	143,12
231 117 08	Sehlem	876	-	-	0,2	0,26	0,2	0,26
231 503 08	Landscheid	2 043	1,0	0,47	12,2	5,98	13,2	6,45
231 504 08	Niersbach	687	-	-	11,1	16,10	11,1	16,10
231 000 00	LK Bernkastel-Wittlich	116 157	6 705,5	57,73	2 365,2	20,36	9 167,9	78,93

232 000 00 LK Bitburg-Prüm

232 018 00	Bitburg, St	13 308	-	-	844,7	63,47	899,3	67,57
232 000 01	VG Arzfeld	9 835	1 377,2	140,03	102,6	10,43	1 479,7	150,46
232 201 01	Arzfeld	1 291	102,9	79,74	40,1	31,02	143,0	110,76
232 211 01	Dackscheid	154	34,3	222,75	-	-	34,3	222,75
232 212 01	Dahlen	334	85,9	257,05	-	-	85,9	257,05
232 213 01	Daleiden	866	130,8	151,00	20,2	23,28	150,9	174,28
232 214 01	Dasburg	257	55,3	215,19	-	-	55,3	215,19
232 217 01	Eilscheid	43	11,0	255,51	-	-	11,0	255,51
232 220 01	Eschfeld	175	17,0	97,38	-	-	17,0	97,38
232 221 01	Euscheid	140	32,6	233,16	-	-	32,6	233,16
232 229 01	Großkampenber	164	-	-	-	-	-	-
232 233 01	Hargarten	97	25,6	263,75	-	-	25,6	263,75
232 234 01	Harspelt	79	21,7	274,11	-	-	21,7	274,11
232 240 01	Herzfeld	46	17,3	375,57	-	-	17,3	375,57
232 245 01	Irrhausen	234	68,5	292,68	-	-	68,5	292,68
232 246 01	Jucken	171	35,4	207,09	-	-	35,4	207,09
232 247 01	Kesfeld	96	19,0	197,49	-	-	19,0	197,49
232 248 01	Kickeshausen	41	11,1	269,76	-	-	11,1	269,76
232 249 01	Kinzenburg	39	-	-	-	-	-	-
232 253 01	Krautscheid	263	58,7	223,26	-	-	58,7	223,26
232 254 01	Lambertsberg	351	19,8	56,52	-	-	19,8	56,52
232 255 01	Lascheid	77	11,2	145,51	-	-	11,2	145,51
232 258 01	Lauperath	126	33,4	264,72	-	-	33,4	264,72
232 259 01	Leidenborn	170	33,6	197,66	-	-	33,6	197,66
232 260 01	Lichtenborn	371	97,1	261,73	-	-	97,1	261,73
232 261 01	Lierfeld	73	15,1	206,77	-	-	15,1	206,77
232 262 01	Lünebach	560	-	-	-	-	-	-
232 263 01	Lützkampen	410	73,2	178,58	-	-	73,2	178,58
232 264 01	Manderscheid	56	9,9	176,93	-	-	9,9	176,93
232 267 01	Mauel	68	10,5	153,93	0,5	6,78	10,9	160,71
232 270 01	Merlscheid	42	7,4	177,26	-	-	7,4	177,26
232 277 01	Niederpierscheid	51	16,2	317,82	-	-	16,2	317,82
232 285 01	Oberpierscheid	373	90,5	242,58	-	-	90,5	242,58
232 287 01	Olmscheid	153	26,8	175,31	-	-	26,8	175,31
232 291 01	Pintesfeld	47	6,9	146,11	-	-	6,9	146,11
232 293 01	Plütscheid	316	68,0	215,19	0,2	0,73	68,2	215,92
232 294 01	Preischeid	173	40,4	233,68	-	-	40,4	233,68
232 297 01	Reiff	55	12,4	225,96	-	-	12,4	225,96
232 298 01	Reipeldingen	79	20,8	263,61	-	-	20,8	263,61
232 301 01	Roscheid	73	13,4	183,03	-	-	13,4	183,03
232 309 01	Sengerich	16	2,7	170,75	-	-	2,7	170,75
232 310 01	Sevenig (Our)	65	18,9	291,15	-	-	18,9	291,15

Gem.- Schl.- Nr.	Verbandsfreie Gemeinde Ortsgemeinde	Steuerkraftzahlen						Steuerkraft- messzahl
		Grund- steuer A	Grund- steuer B	Gewerbe- steuer	Gemeindeanteil an der		Aus- gleichs- leistung nach § 21 LFAG	
					Ein- kommen- steuer	Umsatz- steuer		
					1 000 EUR			

noch: LK Bernkastel-Wittlich

231 103 08	Osann-Monzel	29,8	83,3	155,7	281,0	20,4	28,7	598,9	360,58	64,0
231 107 08	Platten	6,1	45,5	22,8	169,4	6,4	17,3	267,5	302,55	53,7
231 108 08	Plein	1,8	34,3	2,1	125,4	1,0	12,8	177,3	270,74	48,1
231 111 08	Rivenich	11,0	35,8	115,8	127,6	7,9	13,1	311,1	423,31	75,1
231 113 08	Salmthal	6,9	177,0	- 28,4	445,9	85,2	45,6	732,2	305,08	54,2
231 117 08	Sehlem	6,8	63,6	304,0	162,7	12,1	16,6	565,8	645,90	114,7
231 503 08	Landscheid	10,8	159,9	173,4	344,7	115,0	35,3	839,2	410,75	72,9
231 504 08	Niersbach	1,8	50,0	322,7	117,1	21,5	12,0	525,1	764,35	135,7
231 000 00	LK Bernkastel-Wittlich	1 022,7	9 576,9	18 327,1	21 698,5	2 490,1	2 220,3	55 335,6	476,39	84,6

232 000 00 LK Bitburg-Prüm

232 018 00	Bitburg, St	25,9	2 207,3	5 309,4	2 653,8	1 079,3	271,6	11 547,2	867,69	154,0
232 000 01	VG Arzfeld	115,5	410,1	1 010,2	1 311,3	84,8	134,2	3 066,0	311,74	55,3
232 201 01	Arzfeld	10,0	69,0	100,6	212,6	14,1	21,8	427,9	331,48	58,8
232 211 01	Dackscheid	1,7	3,8	- 0,5	21,8	0,0	2,2	29,0	188,47	33,5
232 212 01	Dahlen	4,9	8,4	1,8	32,0	1,1	3,3	51,5	154,17	27,4
232 213 01	Daleiden	5,7	38,5	71,4	92,9	7,4	9,5	225,4	260,22	46,2
232 214 01	Dasburg	0,7	10,2	- 5,3	39,1	1,7	4,0	50,4	196,03	34,8
232 217 01	Eilscheid	1,3	0,5	-	4,4	0,0	0,4	6,7	155,70	27,6
232 220 01	Eschfeld	2,9	5,6	13,9	29,3	0,2	3,0	54,9	313,84	55,7
232 221 01	Euscheid	1,9	4,1	4,4	13,0	0,3	1,3	24,9	178,05	31,6
232 229 01	Großkampenber	3,0	10,3	26,9	24,1	1,6	2,5	68,2	416,04	73,9
232 233 01	Hargarten	1,2	2,3	0,1	9,7	-	1,0	14,3	147,46	26,2
232 234 01	Harspelt	2,3	1,6	0,5	5,7	0,1	0,6	10,8	137,10	24,3
232 240 01	Herzfeld	1,7	0,7	- 1,4	0,4	0,2	0,0	1,6	35,65	6,3
232 245 01	Irrhausen	1,7	10,0	- 17,9	27,8	3,3	2,8	27,7	118,54	21,0
232 246 01	Jucken	2,2	7,8	3,8	18,8	0,4	1,9	34,9	204,13	36,2
232 247 01	Kesfeld	2,8	1,1	1,0	14,1	0,0	1,4	20,5	213,73	37,9
232 248 01	Kickeshausen	1,4	0,9	-	3,2	-	0,3	5,8	141,46	25,1
232 249 01	Kinzenburg	0,5	1,7	-	12,6	0,0	1,3	16,1	413,92	73,5
232 253 01	Krautscheid	4,1	10,7	- 9,0	38,0	1,7	3,9	49,4	187,96	33,4
232 254 01	Lambertsberg	1,5	16,2	44,4	53,8	3,1	5,5	124,5	354,70	63,0
232 255 01	Lascheid	1,8	1,5	- 0,1	15,7	-	1,6	20,5	265,71	47,2
232 258 01	Lauperath	4,1	2,5	- 0,0	10,6	0,3	1,1	18,5	146,49	26,0
232 259 01	Leidenborn	2,7	4,9	4,2	22,1	0,1	2,3	36,3	213,56	37,9
232 260 01	Lichtenborn	6,8	9,0	- 2,3	37,8	0,3	3,9	55,5	149,49	26,5
232 261 01	Lierfeld	0,8	3,4	1,2	7,9	0,8	0,8	14,9	204,44	36,3
232 262 01	Lünebach	2,9	33,8	105,2	94,5	10,2	9,7	256,2	457,51	81,2
232 263 01	Lützkampen	4,0	12,8	24,5	47,0	2,2	4,8	95,4	232,64	41,3
232 264 01	Manderscheid	2,0	1,9	0,1	8,3	0,0	0,9	13,1	234,29	41,6
232 267 01	Mauel	1,5	2,4	0,6	11,8	0,1	1,2	17,5	257,29	45,7
232 270 01	Merlscheid	1,4	0,8	1,0	6,0	0,0	0,6	9,8	233,95	41,5
232 277 01	Niederpierscheid	0,5	1,0	-	2,9	-	0,3	4,8	93,39	16,6
232 285 01	Oberpierscheid	4,3	9,4	0,3	44,3	0,1	4,5	62,9	168,64	29,9
232 287 01	Olmscheid	3,0	4,4	13,8	13,0	0,5	1,3	36,1	235,91	41,9
232 291 01	Pintesfeld	1,8	0,7	6,3	3,3	0,0	0,3	12,5	265,11	47,1
232 293 01	Plütscheid	3,8	9,1	0,6	43,6	0,3	4,5	61,9	196,03	34,8
232 294 01	Preischeid	1,8	5,2	10,3	11,9	0,3	1,2	30,7	177,54	31,5
232 297 01	Reiff	2,1	0,9	-	6,4	-	0,7	10,2	185,24	32,9
232 298 01	Reipeldingen	1,9	1,6	0,0	7,4	-	0,8	11,7	147,61	26,2
232 301 01	Roscheid	2,5	1,0	2,4	9,7	0,0	1,0	16,7	228,18	40,5
232 309 01	Sengerich	0,4	0,6	-	2,5	0,1	0,3	3,8	240,44	42,7
232 310 01	Sevenig (Our)	1,4	1,4	0,9	3,6	0,1	0,4	7,8	120,06	21,3

Gem.- Schl.- Nr.	Verbandsfreie Gemeinde Ortsgemeinde	Ein- wohner am 30.06.2004	Schlüssel- zuweisung A		Schlüssel- zuweisung B ¹⁾		Gesamtbetrag ²⁾	
			1 000 EUR	EUR je Einwohner	1 000 EUR	EUR je Einwohner	1 000 EUR	EUR je Einwohner
noch: LK Bitburg-Prüm								
232 315 01	Strickscheid	34	-	-	-	-	-	-
232 322 01	Waxweiler	1 122	-	-	41,7	37,13	41,7	37,13
232 333 01	Üttfeld	484	21,9	45,21	-	-	21,9	45,21
232 000 02	VG Bitburg-Land	17 269	2 388,0	138,28	85,9	4,98	2 473,9	143,26
232 009 02	Baustert	527	94,2	178,66	0,9	1,75	95,1	180,41
232 013 02	Bettingen	1 054	180,4	171,18	2,8	2,62	183,2	173,80
232 014 02	Bickendorf	512	62,8	122,65	4,4	8,55	67,2	131,20
232 015 02	Biersdorf am See	556	-	-	2,8	4,97	2,8	4,97
232 017 02	Birtlingen	81	11,9	147,20	0,9	11,38	12,8	158,58
232 020 02	Brecht	255	30,7	120,56	0,2	0,90	31,0	121,46
232 021 02	Brimingen	79	-	-	-	-	-	-
232 024 02	Dahlem	251	46,6	185,62	1,4	5,51	48,0	191,12
232 026 02	Dockendorf	195	1,5	7,78	0,9	4,73	2,4	12,51
232 027 02	Dudeldorf	1 090	93,8	86,02	18,2	16,70	112,0	102,72
232 029 02	Echtershausen	115	22,0	191,14	-	-	22,0	191,14
232 030 02	Ehlenz	466	84,8	181,89	1,4	2,97	86,1	184,85
232 032 02	Enzen	52	16,9	325,44	-	-	16,9	325,44
232 034 02	Eßlingen	111	25,6	230,26	0,7	6,23	26,3	236,49
232 036 02	Feilsdorf	38	9,7	256,26	-	-	9,7	256,26
232 039 02	Fließem	691	101,4	146,71	3,9	5,67	105,3	152,38
232 044 02	Gondorf	316	44,5	140,88	3,7	11,66	48,2	152,54
232 045 02	Halsdorf	101	22,8	225,86	-	-	22,8	225,86
232 046 02	Hamm	26	-	-	-	-	-	-
232 048 02	Heilenbach	134	35,2	263,00	0,5	3,44	35,7	266,44
232 052 02	Hisel	17	3,5	204,35	-	-	3,5	204,35
232 057 02	Hütterscheid	207	54,3	262,26	-	-	54,3	262,26
232 058 02	Hüttingen an der Kyll	348	58,0	166,71	1,8	5,30	59,9	172,01
232 060 02	Idenheim	450	87,2	193,82	1,2	2,56	88,4	196,38
232 061 02	Idesheim	405	78,7	194,42	0,9	2,28	79,7	196,70
232 062 02	Ingendorf	230	45,0	195,60	1,2	5,01	46,1	200,61
232 074 02	Ließem	103	21,4	207,92	-	-	21,4	207,92
232 077 02	Meckel	378	59,6	157,70	0,5	1,22	60,1	158,92
232 079 02	Messerich	487	68,4	140,39	3,0	6,15	71,4	146,54
232 081 02	Metterich	478	59,6	124,68	3,9	8,19	63,5	132,87
232 083 02	Mülbach	130	28,0	215,62	-	-	28,0	215,62
232 086 02	Nattenheim	495	91,4	184,73	7,6	15,36	99,0	200,09
232 091 02	Niederstedem	227	9,2	40,35	2,1	9,14	11,2	49,48
232 092 02	Niederweiler	91	19,5	214,41	-	-	19,5	214,41
232 097 02	Oberstedem	82	11,1	135,32	-	-	11,1	135,32
232 098 02	Oberweiler	158	-	-	0,9	5,84	0,9	5,84
232 099 02	Oberweis	590	89,4	151,49	0,9	1,56	90,3	153,05
232 100 02	Olstdorf	107	25,9	242,19	-	-	25,9	242,19
232 109 02	Rittersdorf	1 346	79,8	59,32	2,3	1,71	82,1	61,03
232 111 02	Röhl	468	74,8	159,81	2,5	5,41	77,3	165,22
232 115 02	Scharfbillig	73	4,6	62,92	2,8	37,88	7,4	100,79
232 118 02	Schleid	392	84,2	214,92	1,4	3,53	85,6	218,44
232 119 02	Seffern	346	62,7	181,20	1,6	4,66	64,3	185,86
232 120 02	Sefferweich	248	52,4	211,48	0,9	3,72	53,4	215,20
232 124 02	Stockem	88	13,9	158,49	-	-	13,9	158,49
232 125 02	Sülm	477	90,4	189,50	1,4	2,90	91,8	192,40
232 126 02	Trimport	290	50,4	173,94	0,9	3,18	51,4	177,12
232 133 02	Wettlingen	60	15,3	254,78	-	-	15,3	254,78
232 134 02	Wiersdorf	214	48,8	228,02	1,2	5,38	49,9	233,40
232 137 02	Wolsfeld	814	115,4	141,81	1,8	2,26	117,3	144,07
232 501 02	Wißmannsdorf	820	-	-	2,5	3,09	2,5	3,09

Gem.- Schl.- Nr.	Verbandsfreie Gemeinde Ortsgemeinde	Steuerkraftzahlen						Steuerkraft- messzahl		
		Grund- steuer A	Grund- steuer B	Gewerbe- steuer	Gemeindeanteil an der		Aus- gleichs- leistung nach § 21 LFAG			
					Ein- kommen- steuer	Umsatz- steuer				
								1 000 EUR		EUR je Einwohner

noch: LK Bitburg-Prüm

232 315 01	Strickscheid	1,0	1,5	29,4	2,8	0,0	0,3	35,1	1 031,97	183,2
232 322 01	Waxweiler	2,1	76,8	488,8	193,9	30,8	19,8	812,3	723,95	128,5
232 333 01	Üttfeld	9,3	20,1	88,2	50,9	3,5	5,2	177,1	366,01	65,0
232 000 02	VG Bitburg-Land	196,4	829,1	731,2	2 626,0	143,7	268,7	4 795,1	277,67	49,3
232 009 02	Baustert	2,7	26,5	12,6	70,0	3,7	7,2	122,6	232,56	41,3
232 013 02	Bettingen	5,4	44,4	37,5	145,8	5,1	14,9	253,0	240,04	42,6
232 014 02	Bickendorf	3,2	22,3	18,4	91,9	2,5	9,4	147,7	288,57	51,2
232 015 02	Biersdorf am See	3,1	74,5	64,9	78,3	12,8	8,0	241,7	434,67	77,2
232 017 02	Birtlingen	2,3	1,9	0,4	10,3	5,4	1,1	21,4	264,02	46,9
232 020 02	Brecht	3,3	9,8	22,0	33,5	2,1	3,4	74,1	290,66	51,6
232 021 02	Brimingen	3,4	14,6	14,2	8,7	0,2	0,9	41,9	530,97	94,3
232 024 02	Dahlem	1,3	9,1	2,9	39,1	0,1	4,0	56,6	225,60	40,0
232 026 02	Dockendorf	4,2	11,7	30,2	29,0	0,7	3,0	78,7	403,44	71,6
232 027 02	Dudeldorf	6,9	68,2	44,4	194,3	20,8	19,9	354,5	325,20	57,7
232 029 02	Echtershausen	1,0	3,9	0,2	18,3	0,0	1,9	25,3	220,08	39,1
232 030 02	Ehlenz	3,7	15,9	2,7	76,2	0,5	7,8	106,9	229,33	40,7
232 032 02	Enzen	1,5	0,9	-	1,9	-	0,2	4,5	85,77	15,2
232 034 02	Eßlingen	3,4	3,2	1,3	10,7	0,4	1,1	20,1	180,95	32,1
232 036 02	Feilsdorf	1,5	0,8	-	3,3	-	0,3	5,9	154,95	27,5
232 039 02	Fließem	5,2	33,0	30,2	102,2	1,7	10,5	182,8	264,51	47,0
232 044 02	Gondorf	3,2	30,8	0,8	44,0	2,0	4,5	85,4	270,34	48,0
232 045 02	Halsdorf	2,6	2,2	- 0,0	12,6	0,0	1,3	18,7	185,35	32,9
232 046 02	Hamm	0,5	2,6	7,8	6,2	0,2	0,6	18,0	690,62	122,6
232 048 02	Heilenbach	3,5	3,3	- 0,1	11,9	0,1	1,2	19,9	148,22	26,3
232 052 02	Hisel	1,2	0,2	-	2,0	0,0	0,2	3,5	206,82	36,7
232 057 02	Hütterscheid	1,4	8,3	4,2	14,8	0,6	1,5	30,8	148,96	26,4
232 058 02	Hüttingen an der Kyll	0,5	12,6	- 0,1	65,3	0,1	6,7	85,1	244,51	43,4
232 060 02	Idenheim	5,7	17,4	- 3,0	68,5	2,2	7,0	97,8	217,40	38,6
232 061 02	Idesheim	7,5	12,8	- 0,1	61,0	0,3	6,2	87,8	216,80	38,5
232 062 02	Ingendorf	4,8	6,5	- 1,6	36,2	0,1	3,7	49,6	215,62	38,3
232 074 02	Ließem	3,1	2,8	- 0,1	13,7	0,0	1,4	20,9	203,29	36,1
232 077 02	Meckel	6,6	15,6	11,1	55,8	1,0	5,7	95,8	253,52	45,0
232 079 02	Messerich	4,3	24,5	6,3	85,7	2,3	8,8	131,9	270,83	48,1
232 081 02	Metterich	5,8	23,2	- 0,4	95,5	3,1	9,8	137,0	286,54	50,9
232 083 02	Mülbach	1,0	3,7	0,1	18,8	0,0	1,9	25,4	195,60	34,7
232 086 02	Nattenheim	7,1	18,1	13,0	65,1	2,1	6,7	112,1	226,49	40,2
232 091 02	Niederstedem	4,6	10,2	27,2	35,7	2,8	3,7	84,2	370,87	65,8
232 092 02	Niederweiler	3,7	1,6	0,0	11,4	0,0	1,2	17,9	196,81	34,9
232 097 02	Oberstedem	5,7	2,3	- 0,0	13,3	0,0	1,4	22,6	275,90	49,0
232 098 02	Oberweiler	2,4	5,2	3,1	35,2	24,1	3,6	73,7	466,15	82,8
232 099 02	Oberweis	4,6	28,1	16,2	92,4	2,5	9,5	153,2	259,73	46,1
232 100 02	Oltdorf	3,2	2,5	0,0	11,2	0,0	1,1	18,1	169,03	30,0
232 109 02	Rittersdorf	9,5	66,5	124,6	227,3	22,5	23,3	473,7	351,90	62,5
232 111 02	Röhl	5,5	16,8	1,9	83,0	2,0	8,5	117,7	251,41	44,6
232 115 02	Scharfbillig	3,5	7,7	0,0	12,9	0,0	1,3	25,4	348,30	61,8
232 118 02	Schleid	5,8	12,2	2,4	50,7	0,6	5,2	76,9	196,30	34,8
232 119 02	Seffern	1,8	13,9	6,0	49,1	3,8	5,0	79,6	230,02	40,8
232 120 02	Sefferweich	6,1	8,2	- 0,1	31,9	0,2	3,3	49,5	199,74	35,5
232 124 02	Stockem	3,2	2,0	- 0,0	15,4	0,0	1,6	22,2	252,73	44,9
232 125 02	Sülm	5,4	15,5	1,2	72,4	3,9	7,4	105,8	221,72	39,4
232 126 02	Trimport	2,9	9,3	- 0,2	51,5	0,1	5,3	68,8	237,28	42,1
232 133 02	Wettringen	1,8	1,0	-	5,9	0,0	0,6	9,4	156,43	27,8
232 134 02	Wiersdorf	3,6	9,5	4,7	19,2	0,3	2,0	39,2	183,20	32,5
232 137 02	Wolsfeld	7,1	46,1	37,1	114,1	3,1	11,7	219,3	269,41	47,8
232 501 02	Wißmannsdorf	5,0	45,0	187,3	123,1	7,5	12,6	380,4	463,96	82,4

Gem.- Schl.- Nr.	Verbandsfreie Gemeinde Ortsgemeinde	Ein- wohner am 30.06.2004	Schlüssel- zuweisung A		Schlüssel- zuweisung B ¹⁾		Gesamtbetrag ²⁾	
			1 000 EUR	EUR je Einwohner	1 000 EUR	EUR je Einwohner	1 000 EUR	EUR je Einwohner
noch: LK Bitburg-Prüm								
232 000 03	VG Irrel	8 736	1 165,1	133,37	92,8	10,63	1 258,0	144,00
232 002 03	Alsdorf	419	102,3	244,13	1,2	2,75	103,4	246,88
232 019 03	Bollendorf	1 596	-	-	0,2	0,14	0,2	0,14
232 028 03	Echternacherbrück	563	82,2	146,01	0,2	0,41	82,4	146,42
232 033 03	Ernzen	421	83,8	198,98	-	-	83,8	198,98
232 037 03	Ferschweiler	901	236,1	262,00	-	-	236,1	262,00
232 053 03	Holsthum	585	111,6	190,81	0,2	0,39	111,9	191,20
232 063 03	Irrel	1 420	51,7	36,42	90,5	63,77	142,3	100,19
232 065 03	Kaschenbach	52	12,3	236,06	0,2	4,42	12,5	240,48
232 078 03	Menningen	184	42,1	228,90	-	-	42,1	228,90
232 082 03	Minden	236	52,7	223,28	-	-	52,7	223,28
232 093 03	Niederweis	210	35,2	167,41	-	-	35,2	167,41
232 103 03	Peffingen	232	62,8	270,77	-	-	62,8	270,77
232 108 03	Prümzurlay	520	62,7	120,67	-	-	62,7	120,67
232 114 03	Schankweiler	198	43,8	221,40	-	-	43,8	221,40
232 131 03	Wallendorf	391	57,0	145,77	-	-	57,0	145,77
232 218 03	Eisenach	392	52,9	135,03	-	-	52,9	135,03
232 225 03	Gilzem	416	75,9	182,42	0,2	0,55	76,1	182,97
232 000 04	VG Kyllburg	8 407	973,8	115,83	150,7	17,92	1 124,5	133,76
232 007 04	Badem	1 152	77,6	67,37	14,5	12,60	92,1	79,97
232 035 04	Etteldorf	34	9,5	280,03	-	-	9,5	280,03
232 043 04	Gindorf	316	42,0	132,98	4,8	15,31	46,9	148,29
232 070 04	Kyllburg, St	1 063	41,1	38,66	91,9	86,48	133,0	125,14
232 071 04	Kyllburgweiler	128	28,0	218,91	0,5	3,60	28,5	222,52
232 075 04	Malberg	695	136,7	196,63	6,9	9,95	143,6	206,57
232 076 04	Malbergweich	381	-	-	1,8	4,84	1,8	4,84
232 087 04	Neidenbach	911	126,6	139,02	1,2	1,26	127,8	140,28
232 101 04	Orsfeld	170	-	-	1,6	9,49	1,6	9,49
232 105 04	Pickließem	311	43,6	140,09	1,8	5,93	45,4	146,01
232 113 04	Sankt Thomas	294	43,8	148,84	1,2	3,92	44,9	152,76
232 129 04	Usch	67	7,7	115,03	-	-	7,7	115,03
232 135 04	Wilsecker	197	46,1	233,79	1,6	8,19	47,7	241,97
232 203 04	Balesfeld	199	23,9	119,99	0,9	4,63	24,8	124,62
232 210 04	Burbach	676	67,0	99,13	3,9	5,79	70,9	104,92
232 228 04	Gransdorf	335	61,7	184,11	6,9	20,63	68,6	204,74
232 273 04	Neuheilenbach	265	53,1	200,40	0,2	0,87	53,3	201,27
232 282 04	Oberkail	638	53,8	84,40	8,8	13,72	62,6	98,12
232 306 04	Seinsfeld	170	26,5	155,82	0,9	5,42	27,4	161,24
232 313 04	Steinborn	249	52,5	210,99	0,2	0,92	52,8	211,91
232 331 04	Zendscheid	156	32,6	208,97	0,9	5,91	33,5	214,88
232 000 05	VG Neuerburg	9 809	1 480,3	150,91	122,9	12,53	1 603,1	163,44
232 001 05	Affler	37	9,0	243,78	-	-	9,0	243,78
232 003 05	Altscheid	91	27,0	296,97	-	-	27,0	296,97
232 004 05	Ammeldingen an der Our	23	3,6	157,00	-	-	3,6	157,00
232 005 05	Ammeldingen bei Neuerburg	262	57,4	219,06	-	-	57,4	219,06
232 008 05	Bauler	80	14,1	176,66	-	-	14,1	176,66
232 011 05	Berkoth	96	19,2	199,69	-	-	19,2	199,69
232 012 05	Berscheid	67	20,1	299,84	-	-	20,1	299,84
232 016 05	Biesdorf	245	62,8	256,35	-	-	62,8	256,35
232 022 05	Burg	29	7,3	250,72	-	-	7,3	250,72
232 025 05	Dauwelshausen	91	31,1	341,84	-	-	31,1	341,84
232 031 05	Emmelbaum	72	17,5	243,57	-	-	17,5	243,57
232 038 05	Fischbach-Oberraden	55	9,0	162,80	-	-	9,0	162,80
232 040 05	Geichlingen	371	66,3	178,81	-	-	66,3	178,81
232 041 05	Gemünd	36	5,9	163,75	-	-	5,9	163,75

Gem.- Schl.- Nr.	Verbandsfreie Gemeinde Ortsgemeinde	Steuerkraftzahlen						Steuerkraft- messzahl
		Grund- steuer A	Grund- steuer B	Gewerbe- steuer	Gemeindeanteil an der		Aus- gleichs- leistung nach § 21 LFAG	
					Ein- kommen- steuer	Umsatz- steuer		
					1 000 EUR			

noch: LK Bitburg-Prüm

232 000 03	VG Irrel	53,9	503,5	872,6	1 064,1	58,9	108,9	2 661,9	304,71	54,1
232 002 03	Alsdorf	3,2	14,0	3,6	43,9	0,8	4,5	70,0	167,09	29,7
232 019 03	Bollendorf	2,7	126,5	556,3	175,8	11,6	18,0	890,9	558,23	99,1
232 028 03	Echternacherbrück	1,2	61,6	- 1,0	71,6	8,6	7,3	149,3	265,21	47,1
232 033 03	Ernzen	5,4	14,8	14,2	47,3	2,9	4,8	89,4	212,24	37,7
232 037 03	Ferschweiler	3,1	31,7	12,7	77,5	1,6	7,9	134,4	149,22	26,5
232 053 03	Holsthum	5,5	22,6	11,6	80,0	1,0	8,2	128,9	220,41	39,1
232 063 03	Irrel	1,0	122,4	133,0	228,8	23,6	23,4	532,2	374,80	66,5
232 065 03	Kaschenbach	2,8	0,8	-	5,0	0,1	0,5	9,1	175,15	31,1
232 078 03	Menningen	1,2	6,5	1,0	22,5	0,0	2,3	33,5	182,32	32,4
232 082 03	Minden	2,5	10,0	0,0	28,3	0,7	2,9	44,4	187,94	33,4
232 093 03	Niederweis	5,1	8,5	5,9	28,4	0,4	2,9	51,2	243,81	43,3
232 103 03	Peffingen	2,8	6,4	0,5	20,7	0,1	2,1	32,6	140,45	24,9
232 108 03	Prümzurlay	1,7	25,2	45,8	70,4	0,7	7,2	151,1	290,55	51,6
232 114 03	Schankweiler	3,3	6,4	- 0,0	25,1	0,3	2,6	37,6	189,82	33,7
232 131 03	Wallendorf	2,6	19,5	49,7	27,8	1,3	2,8	103,8	265,45	47,1
232 218 03	Eisenach	6,1	12,3	34,3	47,7	2,9	4,9	108,3	276,19	49,0
232 225 03	Gilzem	3,8	14,3	5,1	63,3	2,3	6,5	95,2	228,80	40,6
232 000 04	VG Kyllburg	81,8	443,5	588,3	1 379,3	70,4	141,1	2 704,4	321,68	57,1
232 007 04	Badem	4,7	67,7	121,5	175,2	9,2	17,9	396,1	343,85	61,0
232 035 04	Etteldorf	1,4	0,2	-	2,6	0,0	0,3	4,5	131,18	23,3
232 043 04	Gindorf	3,2	11,7	16,1	49,4	2,5	5,1	87,9	278,24	49,4
232 070 04	Kyllburg, St	1,0	68,6	100,9	192,5	13,3	19,7	396,0	372,56	66,1
232 071 04	Kyllburgweiler	4,4	1,9	- 0,0	16,6	0,0	1,7	24,6	192,30	34,1
232 075 04	Malberg	1,0	27,5	- 2,0	109,1	2,3	11,2	149,1	214,59	38,1
232 076 04	Malbergweich	4,9	42,6	214,2	80,6	20,2	8,3	370,8	973,10	172,7
232 087 04	Neidenbach	4,5	40,8	13,2	169,4	2,8	17,3	248,0	272,20	48,3
232 101 04	Orsfeld	3,8	8,5	42,0	19,8	0,8	2,0	76,9	452,41	80,3
232 105 04	Pickließem	5,0	10,5	- 3,0	62,8	2,6	6,4	84,3	271,13	48,1
232 113 04	Sankt Thomas	2,4	13,7	7,9	47,7	0,6	4,9	77,1	262,38	46,6
232 129 04	Usch	0,4	2,7	6,3	8,8	0,8	0,9	19,8	296,19	52,6
232 135 04	Wilsecker	2,2	5,2	- 2,3	26,3	0,8	2,7	35,0	177,43	31,5
232 203 04	Balesfeld	0,6	12,0	- 0,0	40,4	0,8	4,1	58,0	291,23	51,7
232 210 04	Burbach	14,7	42,2	31,2	106,7	5,2	10,9	211,0	312,09	55,4
232 228 04	Gransdorf	4,8	14,8	6,0	45,5	0,3	4,7	76,1	227,11	40,3
232 273 04	Neuheilenbach	0,9	13,4	1,9	35,5	0,5	3,6	55,9	210,82	37,4
232 282 04	Oberkail	9,5	34,4	33,0	113,6	6,4	11,6	208,5	326,82	58,0
232 306 04	Seinsfeld	5,3	7,0	0,4	27,2	0,7	2,8	43,4	255,40	45,3
232 313 04	Steinborn	6,5	7,8	0,4	31,4	0,5	3,2	49,9	200,23	35,5
232 331 04	Zendscheid	0,6	10,3	0,6	18,1	0,1	1,9	31,5	202,24	35,9
232 000 05	VG Neuerburg	124,4	498,1	630,7	1 123,0	100,9	114,9	2 592,0	264,25	46,9
232 001 05	Affler	1,1	0,1	-	4,4	0,2	0,4	6,2	167,43	29,7
232 003 05	Altscheid	1,9	2,3	-	5,6	0,0	0,6	10,4	114,25	20,3
232 004 05	Ammeldingen an der Our	3,6	0,3	- 0,2	1,4	0,6	0,1	5,8	254,22	45,1
232 005 05	Ammeldingen bei Neuerburg	2,5	13,1	4,3	21,8	6,4	2,2	50,3	192,16	34,1
232 008 05	Bauler	4,9	2,4	- 0,1	10,3	0,3	1,1	18,8	234,55	41,6
232 011 05	Berkoth	3,0	2,6	0,2	13,2	0,0	1,3	20,3	211,53	37,6
232 012 05	Berscheid	2,9	0,6	-	3,6	0,0	0,4	7,5	111,37	19,8
232 016 05	Biesdorf	2,6	7,9	- 0,2	24,3	0,9	2,5	37,9	154,87	27,5
232 022 05	Burg	1,9	0,3	-	2,2	0,0	0,2	4,7	160,48	28,5
232 025 05	Dauwelshausen	1,8	2,1	-	2,1	-	0,2	6,3	69,38	12,3
232 031 05	Emmelbaum	1,4	1,6	-	8,2	-	0,8	12,1	167,64	29,8
232 038 05	Fischbach-Oberraden	1,0	2,9	-	8,9	0,0	0,9	13,7	248,42	44,1
232 040 05	Geichlingen	5,2	22,8	19,3	30,6	5,1	3,1	86,2	232,41	41,3
232 041 05	Gemünd	0,7	2,2	0,1	5,2	0,2	0,5	8,9	247,47	43,9

Gem.- Schl.- Nr.	Verbandsfreie Gemeinde Ortsgemeinde	Ein- wohner am 30.06.2004	Schlüssel- zuweisung A		Schlüssel- zuweisung B ¹⁾		Gesamtbetrag ²⁾	
			1 000 EUR	EUR je Einwohner	1 000 EUR	EUR je Einwohner	1 000 EUR	EUR je Einwohner
noch: LK Bitburg-Prüm								
232 042 05	Gentingen	62	14,5	233,84	-	-	14,5	233,84
232 047 05	Heilbach	134	36,8	274,96	-	-	36,8	274,96
232 049 05	Herbstmühle	31	10,2	327,90	-	-	10,2	327,90
232 054 05	Hommerdingen	60	20,0	332,93	-	-	20,0	332,93
232 056 05	Hütten	52	13,5	260,17	-	-	13,5	260,17
232 059 05	Hüttingen bei Lahr	117	31,9	272,74	-	-	31,9	272,74
232 064 05	Karlshausen	364	39,7	109,02	-	-	39,7	109,02
232 066 05	Keppeshausen	21	7,4	354,05	-	-	7,4	354,05
232 067 05	Körperich	1 094	75,6	69,09	22,8	20,88	98,4	89,97
232 068 05	Koxhausen	109	21,9	200,60	-	-	21,9	200,60
232 069 05	Kruchten	412	108,1	262,40	-	-	108,1	262,40
232 072 05	Lahr	206	38,3	185,88	-	-	38,3	185,88
232 073 05	Leimbach	73	18,0	246,92	-	-	18,0	246,92
232 080 05	Mettendorf	1 119	50,6	45,23	23,4	20,90	74,0	66,13
232 084 05	Muxerath	51	14,1	276,92	-	-	14,1	276,92
232 085 05	Nasingen	42	13,8	327,57	-	-	13,8	327,57
232 088 05	Neuerburg, St	1 516	-	-	75,3	49,65	75,3	49,65
232 089 05	Niedergeckler	47	9,2	196,79	-	-	9,2	196,79
232 090 05	Niederraden	46	5,8	127,00	-	-	5,8	127,00
232 094 05	Niehl	73	11,7	159,92	-	-	11,7	159,92
232 095 05	Nusbaum	473	117,3	247,98	1,2	2,44	118,4	250,41
232 096 05	Obergeckler	152	45,1	296,88	0,2	1,51	45,4	298,39
232 102 05	Utscheid	513	127,2	247,94	-	-	127,2	247,94
232 106 05	Plascheid	65	12,5	192,12	-	-	12,5	192,12
232 110 05	Rodershausen	204	45,3	221,94	-	-	45,3	221,94
232 112 05	Roth an der Our	181	45,0	248,55	-	-	45,0	248,55
232 116 05	Scheitenkorb	29	7,7	265,62	-	-	7,7	265,62
232 117 05	Scheuern	69	17,5	253,22	-	-	17,5	253,22
232 121 05	Sevenig bei Neuerburg	49	13,4	274,39	-	-	13,4	274,39
232 122 05	Sinspelt	455	71,4	156,86	-	-	71,4	156,86
232 127 05	Übereisenbach	62	16,1	260,11	-	-	16,1	260,11
232 128 05	Uppershausen	86	20,3	236,14	-	-	20,3	236,14
232 130 05	Waldhof-Falkenstein	38	6,0	156,76	-	-	6,0	156,76
232 132 05	Weidingen	204	33,3	163,32	-	-	33,3	163,32
232 138 05	Zweifelscheid	45	10,7	237,31	-	-	10,7	237,31
232 000 06	VG Prüm	22 278	1 897,5	85,17	326,9	14,67	2 224,4	99,85
232 202 06	Auw bei Prüm	640	67,4	105,29	0,5	0,72	67,8	106,01
232 206 06	Bleialf	1 210	134,1	110,80	45,4	37,54	179,5	148,34
232 207 06	Brandscheid	352	62,6	177,73	-	-	62,6	177,73
232 208 06	Buchet	284	69,4	244,22	-	-	69,4	244,22
232 209 06	Büdesheim	643	87,0	135,32	-	-	87,0	135,32
232 216 06	Dingdorf	97	12,6	129,39	-	-	12,6	129,39
232 222 06	Feuerscheid	352	59,6	169,39	0,2	0,65	59,9	170,04
232 223 06	Fleringen	347	48,7	140,38	-	-	48,7	140,38
232 224 06	Giesdorf	117	-	-	-	-	-	-
232 226 06	Weinsheim	1 040	-	-	-	-	-	-
232 227 06	Gondenbrett	528	76,0	143,92	-	-	76,0	143,92
232 230 06	Großlangenfeld	152	34,4	226,27	-	-	34,4	226,27
232 231 06	Habscheid	593	104,5	176,25	-	-	104,5	176,25
232 236 06	Heckhuscheid	160	40,1	250,73	-	-	40,1	250,73
232 238 06	Heisdorf	106	23,5	221,57	-	-	23,5	221,57
232 250 06	Kleinlangenfeld	148	14,0	94,32	-	-	14,0	94,32
232 256 06	Lasel	361	76,8	212,83	0,2	0,64	77,1	213,47
232 265 06	Masthorn	69	15,0	217,90	-	-	15,0	217,90
232 266 06	Matzerath	54	9,5	175,57	-	-	9,5	175,57
232 271 06	Mützenich	133	28,5	214,05	-	-	28,5	214,05

Gem.- Schl.- Nr.	Verbandsfreie Gemeinde Ortsgemeinde	Steuerkraftzahlen						Steuerkraft- messzahl
		Grund- steuer A	Grund- steuer B	Gewerbe- steuer	Gemeindeanteil an der		Aus- gleichs- leistung nach § 21 LFAG	
					Ein- kommen- steuer	Umsatz- steuer		
					1 000 EUR			

noch: LK Bitburg-Prüm

232 042 05	Gentingen	1,6	1,8	- 0,3	7,1	0,1	0,7	11,0	177,37	31,5
232 047 05	Heilbach	3,7	3,2	1,3	9,1	0,1	0,9	18,3	136,26	24,2
232 049 05	Herbstmühle	0,3	0,9	- 0,0	1,2	0,0	0,1	2,6	83,29	14,8
232 054 05	Hommerdingen	1,7	1,3	-	1,5	0,0	0,2	4,7	78,28	13,9
232 056 05	Hütten	1,2	1,4	0,6	3,4	0,9	0,3	7,9	151,04	26,8
232 059 05	Hüttingen bei Lahr	2,8	2,9	- 0,1	9,6	0,0	1,0	16,2	138,47	24,6
232 064 05	Karlshausen	2,5	20,2	36,4	41,8	4,8	4,3	110,0	302,20	53,6
232 066 05	Keppeshausen	0,2	0,8	0,1	-	0,1	-	1,2	57,14	10,1
232 067 05	Körperich	10,1	60,3	168,0	109,3	15,3	11,2	374,3	342,13	60,7
232 068 05	Koxhausen	1,4	3,3	1,1	13,8	1,9	1,4	23,0	210,62	37,4
232 069 05	Kruchten	4,0	16,6	9,8	27,2	0,9	2,8	61,3	148,82	26,4
232 072 05	Lahr	3,2	8,4	0,2	28,7	3,1	2,9	46,4	225,34	40,0
232 073 05	Leimbach	1,4	3,0	3,0	3,0	1,3	0,3	12,0	164,29	29,2
232 080 05	Mettendorf	7,5	82,0	111,3	174,4	16,5	17,8	409,5	365,99	65,0
232 084 05	Muxerath	2,6	1,1	-	2,9	0,0	0,3	6,8	134,29	23,8
232 085 05	Nasingen	1,4	0,5	-	1,5	-	0,2	3,5	83,64	14,8
232 088 05	Neuerburg, St	1,8	125,1	212,4	266,3	29,3	27,2	662,0	436,69	77,5
232 089 05	Niedergeckler	0,7	1,5	-	7,1	-	0,7	10,1	214,43	38,1
232 090 05	Niederraden	1,3	1,3	-	9,5	0,0	1,0	13,1	284,20	50,5
232 094 05	Niehl	1,6	2,1	2,6	10,4	0,5	1,1	18,3	251,29	44,6
232 095 05	Nusbaum	12,1	16,1	3,5	40,3	1,1	4,1	77,2	163,24	29,0
232 096 05	Obergeckler	3,1	4,0	- 1,4	10,5	0,2	1,1	17,4	114,34	20,3
232 102 05	Utscheid	2,8	20,7	2,8	49,0	3,5	5,0	83,8	163,28	29,0
232 106 05	Plascheid	1,5	2,3	- 0,3	9,6	0,2	1,0	14,2	219,09	38,9
232 110 05	Rodershausen	3,1	7,7	8,5	16,9	0,7	1,7	38,6	189,28	33,6
232 112 05	Roth an der Our	0,5	11,9	- 0,1	15,2	0,3	1,6	29,4	162,67	28,9
232 116 05	Scheitenkorb	2,2	0,2	-	1,6	-	0,2	4,2	145,59	25,8
232 117 05	Scheuern	3,5	0,9	-	5,9	0,0	0,6	10,9	158,00	28,0
232 121 05	Sevenig bei Neuerburg	1,5	1,3	-	3,6	-	0,4	6,7	136,82	24,3
232 122 05	Sinspelt	1,2	21,5	31,4	51,3	5,1	5,2	115,7	254,36	45,2
232 127 05	Übereisenbach	0,5	2,3	-	6,0	-	0,6	9,4	151,10	26,8
232 128 05	Uppershausen	2,1	1,4	-	10,5	-	1,1	15,1	175,08	31,1
232 130 05	Waldhof-Falkenstein	0,6	2,0	2,2	3,3	1,3	0,3	9,7	254,45	45,2
232 132 05	Weidingen	3,3	5,9	14,1	24,7	0,1	2,5	50,6	247,90	44,0
232 138 05	Zweifelscheid	1,1	1,0	-	5,1	-	0,5	7,8	173,89	30,9
232 000 06	VG Prüm	225,1	1 320,6	5 642,6	3 949,3	686,9	404,1	12 228,7	548,92	97,4
232 202 06	Auw bei Prüm	14,0	21,1	48,5	93,7	9,0	9,6	195,8	305,93	54,3
232 206 06	Bleialf	5,3	76,2	67,7	181,5	14,2	18,6	363,5	300,42	53,3
232 207 06	Brandscheid	9,1	12,7	6,4	47,9	1,2	4,9	82,2	233,49	41,4
232 208 06	Buchet	5,1	7,9	0,5	30,7	0,1	3,1	47,4	167,00	29,6
232 209 06	Büdesheim	4,7	23,2	14,4	110,7	12,9	11,3	177,4	275,90	49,0
232 216 06	Dingdorf	3,3	2,9	4,3	14,9	0,3	1,5	27,3	281,82	50,0
232 222 06	Feuerscheid	3,2	10,7	3,9	60,6	0,4	6,2	85,1	241,83	42,9
232 223 06	Fleringen	6,5	15,9	16,2	48,9	1,5	5,0	94,0	270,84	48,1
232 224 06	Giesdorf	2,6	7,9	6,5	24,2	10,0	2,5	53,8	459,67	81,6
232 226 06	Weinsheim	12,0	161,8	2 887,5	194,1	260,7	19,9	3 535,9	3 399,95	603,6
232 227 06	Gondenbrett	7,0	15,8	4,6	102,0	1,2	10,4	141,1	267,30	47,5
232 230 06	Großlangenfeld	2,1	5,0	- 0,0	18,7	0,4	1,9	28,1	184,95	32,8
232 231 06	Habscheid	9,2	19,7	30,7	70,5	2,0	7,2	139,3	234,97	41,7
232 236 06	Heckhuscheid	4,1	3,6	1,3	15,1	0,0	1,5	25,7	160,49	28,5
232 238 06	Heisdorf	1,4	4,7	- 0,1	12,4	0,4	1,3	20,1	189,65	33,7
232 250 06	Kleinlangenfeld	3,3	4,3	17,9	18,6	0,9	1,9	46,9	316,89	56,3
232 256 06	Lasel	2,0	11,5	0,4	52,2	0,1	5,3	71,6	198,39	35,2
232 265 06	Masthorn	3,6	0,6	-	8,3	0,0	0,9	13,3	193,32	34,3
232 266 06	Matzerath	3,0	0,5	-	8,3	0,1	0,9	12,7	235,63	41,8
232 271 06	Mützenich	3,9	4,0	2,8	13,9	0,2	1,4	26,2	197,16	35,0

Gem.- Schl.- Nr.	Verbandsfreie Gemeinde Ortsgemeinde	Ein- wohner am 30.06.2004	Schlüssel- zuweisung A		Schlüssel- zuweisung B ¹⁾		Gesamtbetrag ²⁾	
			1 000 EUR	EUR je Einwohner	1 000 EUR	EUR je Einwohner	1 000 EUR	EUR je Einwohner

noch: LK Bitburg-Prüm

232 272 06	Neuendorf	102	-	-	-	-	-	-
232 276 06	Niederlauch	51	14,8	290,78	-	-	14,8	290,78
232 279 06	Nimshuscheid	297	55,1	185,41	-	-	55,1	185,41
232 280 06	Nimsreuland	109	28,1	257,45	-	-	28,1	257,45
232 283 06	Oberlascheid	132	19,0	144,08	-	-	19,0	144,08
232 284 06	Oberlauch	66	20,6	311,89	-	-	20,6	311,89
232 288 06	Olzheim	535	12,1	22,54	-	-	12,1	22,54
232 290 06	Orlenbach	207	17,5	84,56	-	-	17,5	84,56
232 292 06	Pittenbach	105	-	-	-	-	-	-
232 295 06	Pronsfeld	996	-	-	-	-	-	-
232 296 06	Prüm, St	5 616	-	-	238,7	42,50	238,7	42,50
232 300 06	Rommersheim	641	79,7	124,41	-	-	79,7	124,41
232 302 06	Roth bei Prüm	458	30,7	67,08	-	-	30,7	67,08
232 304 06	Schönecken	1 605	59,5	37,06	41,6	25,93	101,1	62,99
232 305 06	Schwirzheim	448	49,6	110,64	-	-	49,6	110,64
232 307 06	Seiwerath	159	8,8	55,09	-	-	8,8	55,09
232 308 06	Sellerich	348	67,9	195,09	-	-	67,9	195,09
232 318 06	Wallersheim	767	79,1	103,13	-	-	79,1	103,13
232 320 06	Wutzerath	428	32,4	75,78	-	-	32,4	75,78
232 321 06	Wawern	298	56,5	189,70	0,2	0,77	56,8	190,47
232 327 06	Winningen	70	16,1	229,96	-	-	16,1	229,96
232 328 06	Winterscheid	170	45,7	268,88	-	-	45,7	268,88
232 329 06	Winterspelt	862	172,0	199,50	-	-	172,0	199,50
232 332 06	Hersdorf	422	68,8	163,04	-	-	68,8	163,04
232 000 07	VG Speicher	7 888	625,6	79,31	314,9	39,92	940,4	119,22
232 006 07	Auw an der Kyll	174	27,9	160,56	0,7	3,97	28,6	164,53
232 010 07	Beilingen	403	5,2	12,88	3,2	8,00	8,4	20,88
232 050 07	Herforst	1 043	154,2	147,84	28,6	27,39	182,8	175,23
232 055 07	Hosten	194	27,0	139,36	0,5	2,38	27,5	141,73
232 104 07	Philippsheim	115	25,7	223,37	-	-	25,7	223,37
232 107 07	Preist	767	145,8	190,08	3,2	4,21	149,0	194,29
232 123 07	Speicher	2 963	-	-	152,7	51,53	152,7	51,53
232 289 07	Orenhofen	1 367	190,2	139,14	3,9	2,87	194,1	142,01
232 311 07	Spangdahlem	862	49,5	57,45	122,1	141,66	171,6	199,11
232 000 00	LK Bitburg-Prüm	97 530	9 907,4	101,58	2 041,4	20,93	12 003,3	123,07

233 000 00 LK Daun

233 000 01	VG Daun	24 177	1 704,0	70,48	344,1	14,23	2 048,1	84,71
233 006 01	Betteldorf	312	59,6	191,02	-	-	59,6	191,02
233 008 01	Bleckhausen	347	57,5	165,73	-	-	57,5	165,73
233 011 01	Brockscheid	222	23,8	107,26	-	-	23,8	107,26
233 014 01	Darscheid	863	118,9	137,72	-	-	118,9	137,72
233 016 01	Demerath	334	57,6	172,43	-	-	57,6	172,43
233 017 01	Deudesfeld	394	23,3	59,07	-	-	23,3	59,07
233 018 01	Dockweiler	644	-	-	-	-	-	-
233 020 01	Dreis-Brück	927	114,4	123,39	-	-	114,4	123,39
233 021 01	Ellscheid	281	51,1	181,94	-	-	51,1	181,94
233 025 01	Gefell	96	8,0	83,79	-	-	8,0	83,79
233 027 01	Gillenfeld	1 503	68,5	45,59	40,9	27,18	109,4	72,77
233 030 01	Hinterweiler	237	50,1	211,22	-	-	50,1	211,22
233 031 01	Hörscheid	142	23,5	165,70	-	-	23,5	165,70
233 034 01	Immerath	249	48,4	194,34	-	-	48,4	194,34
233 039 01	Kirchweiler	406	56,6	139,44	-	-	56,6	139,44

Gem.- Schl.- Nr.	Verbandsfreie Gemeinde Ortsgemeinde	Steuerkraftzahlen						Steuerkraft- messzahl
		Grund- steuer A	Grund- steuer B	Gewerbe- steuer	Gemeindeanteil an der		Aus- gleichs- leistung nach § 21 LFAG	
					Ein- kommen- steuer	Umsatz- steuer		
					1 000 EUR			

noch: LK Bitburg-Prüm

232 272 06	Neuendorf	2,6	6,5	8,6	22,8	7,2	2,3	50,1	491,03	87,2
232 276 06	Niederlauch	1,2	1,2	-	3,4	-	0,3	6,1	120,43	21,4
232 279 06	Nimshuscheid	2,3	9,8	3,7	46,3	0,2	4,7	67,1	225,81	40,1
232 280 06	Nimsreuland	1,5	3,5	- 3,8	13,9	0,2	1,4	16,8	153,77	27,3
232 283 06	Oberlascheid	6,0	2,4	12,2	13,0	0,4	1,3	35,3	267,14	47,4
232 284 06	Oberlauch	3,3	0,8	- 2,2	3,3	1,1	0,3	6,6	99,32	17,6
232 288 06	Olzheim	5,9	28,1	61,5	99,4	2,8	10,2	207,9	388,68	69,0
232 290 06	Orlenbach	1,2	8,8	14,9	38,2	0,6	3,9	67,6	326,66	58,0
232 292 06	Pittenbach	1,6	31,1	52,5	14,8	15,2	1,5	116,6	1 110,90	197,2
232 295 06	Pronsfeld	5,1	48,3	171,8	180,9	57,3	18,5	481,9	483,85	85,9
232 296 06	Prüm, St	8,9	504,6	1 832,8	1 304,5	222,3	133,5	4 006,6	713,42	126,6
232 300 06	Rommersheim	10,3	21,3	7,1	130,1	1,8	13,3	183,8	286,81	50,9
232 302 06	Roth bei Prüm	8,1	15,5	52,3	71,3	3,2	7,3	157,6	344,14	61,1
232 304 06	Schönecken	4,6	94,2	165,7	270,7	37,7	27,7	600,5	374,16	66,4
232 305 06	Schwirzheim	7,1	15,1	25,3	77,6	1,6	7,9	134,7	300,58	53,4
232 307 06	Seiwerath	3,5	4,8	10,6	30,7	3,9	3,1	56,6	356,12	63,2
232 308 06	Sellerich	8,1	9,1	9,7	43,0	1,0	4,4	75,2	216,13	38,4
232 318 06	Wallersheim	7,8	37,0	32,7	138,3	6,4	14,2	236,3	308,09	54,7
232 320 06	Wutzerath	2,4	12,9	62,1	56,1	4,4	5,7	143,6	335,44	59,5
232 321 06	Wawern	2,9	9,3	0,2	48,4	0,2	5,0	66,0	221,52	39,3
232 327 06	Winningen	2,3	0,9	0,8	7,8	0,1	0,8	12,7	181,26	32,2
232 328 06	Winterscheid	4,3	3,0	- 0,0	15,3	0,0	1,6	24,2	142,34	25,3
232 329 06	Winterspelt	11,2	28,5	3,7	123,6	2,8	12,6	182,5	211,72	37,6
232 332 06	Hersdorf	7,4	14,0	7,1	68,5	0,8	7,0	104,7	248,18	44,1
232 000 07	VG Speicher	27,1	611,4	435,2	1 367,3	99,4	139,9	2 680,3	339,79	60,3
232 006 07	Auw an der Kyll	0,1	7,1	- 2,9	35,4	0,3	3,6	43,6	250,66	44,5
232 010 07	Beilingen	2,9	17,4	65,5	64,8	3,2	6,6	160,5	398,34	70,7
232 050 07	Herforst	2,1	71,6	16,3	159,1	9,3	16,3	274,7	263,38	46,8
232 055 07	Hosten	1,4	5,6	12,0	30,5	0,1	3,1	52,7	271,86	48,3
232 104 07	Philippshiem	0,4	5,2	- 1,1	15,2	0,3	1,6	21,6	187,85	33,3
232 107 07	Preist	4,0	28,1	1,5	121,8	1,6	12,5	169,6	221,14	39,3
232 123 07	Speicher	5,3	311,0	287,2	546,2	74,9	55,9	1 280,6	432,19	76,7
232 289 07	Orenhofen	4,5	75,6	17,8	244,1	5,1	25,0	371,9	272,08	48,3
232 311 07	Spangdahlem	6,3	89,7	38,8	150,1	4,6	15,4	304,9	353,77	62,8
232 000 00	LK Bitburg-Prüm	850,1	6 823,6	15 220,1	15 474,0	2 324,3	1 583,4	42 275,5	433,46	76,9
233 000 00 LK Daun										
233 000 01	VG Daun	124,0	1 521,7	2 635,3	4 681,4	418,1	479,0	9 859,5	407,80	72,4
233 006 01	Betteldorf	2,1	11,5	5,3	44,6	0,6	4,6	68,7	220,20	39,1
233 008 01	Bleckhausen	2,0	15,4	- 1,1	62,3	0,1	6,4	85,2	245,49	43,6
233 011 01	Brockscheid	0,6	12,1	12,0	37,6	1,3	3,8	67,5	303,96	54,0
233 014 01	Darscheid	2,0	40,7	8,9	162,8	5,0	16,7	236,0	273,50	48,6
233 016 01	Demerath	3,5	11,7	1,1	56,0	1,8	5,7	79,8	238,79	42,4
233 017 01	Deudesfeld	2,8	25,2	12,4	86,2	3,4	8,8	138,7	352,15	62,5
233 018 01	Dockweiler	2,2	38,3	181,5	118,4	7,2	12,1	359,6	558,45	99,1
233 020 01	Dreis-Brück	6,2	65,4	14,2	153,0	12,4	15,7	266,8	287,83	51,1
233 021 01	Ellscheid	3,2	9,9	7,4	39,7	0,3	4,1	64,4	229,28	40,7
233 025 01	Gefell	0,9	3,3	5,2	19,7	0,2	2,0	31,4	327,42	58,1
233 027 01	Gillenfeld	7,7	79,4	126,2	292,5	13,7	29,9	549,5	365,63	64,9
233 030 01	Hinterweiler	1,6	8,5	3,4	30,3	0,5	3,1	47,4	200,00	35,5
233 031 01	Hörscheid	2,2	4,4	1,3	24,0	0,5	2,5	34,9	245,51	43,6
233 034 01	Immerath	2,4	9,8	0,2	34,6	3,5	3,5	54,0	216,88	38,5
233 039 01	Kirchweiler	2,3	16,2	- 0,8	82,7	1,5	8,5	110,3	271,78	48,2

Gem.- Schl.- Nr.	Verbandsfreie Gemeinde Ortsgemeinde	Ein- wohner am 30.06.2004	Schlüssel- zuweisung A		Schlüssel- zuweisung B ¹⁾		Gesamtbetrag ²⁾	
			1 000 EUR	EUR je Einwohner	1 000 EUR	EUR je Einwohner	1 000 EUR	EUR je Einwohner
noch: LK Daun								
233 040 01	Kradenbach	150	24,0	159,94	-	-	24,0	159,94
233 042 01	Mehren	1 420	-	-	-	-	-	-
233 043 01	Meisburg	261	37,1	142,20	-	-	37,1	142,20
233 046 01	Mückeln	226	45,2	200,04	-	-	45,2	200,04
233 049 01	Nerdlen	217	-	-	-	-	-	-
233 052 01	Niederstadtfeld	515	11,3	21,92	-	-	11,3	21,92
233 055 01	Oberstadtfeld	626	93,7	149,64	-	-	93,7	149,64
233 061 01	Sarmersbach	201	45,0	223,67	-	-	45,0	223,67
233 062 01	Saxler	88	22,9	260,15	-	-	22,9	260,15
233 063 01	Schalkenmehren	598	47,0	78,60	-	-	47,0	78,60
233 064 01	Schönbach	280	42,3	151,19	-	-	42,3	151,19
233 065 01	Schutz	160	13,6	84,82	-	-	13,6	84,82
233 067 01	Steineberg	229	33,3	145,57	-	-	33,3	145,57
233 068 01	Steiningen	206	28,3	137,49	-	-	28,3	137,49
233 070 01	Strohn	503	36,9	73,40	-	-	36,9	73,40
233 071 01	Strotzbüsch	392	63,8	162,65	-	-	63,8	162,65
233 074 01	Udler	309	68,2	220,61	-	-	68,2	220,61
233 075 01	Üdersdorf	1 160	199,7	172,16	-	-	199,7	172,16
233 077 01	Utzerath	191	26,4	138,00	-	-	26,4	138,00
233 079 01	Wallenborn	499	44,4	89,00	-	-	44,4	89,00
233 081 01	Weidenbach	304	12,3	40,44	-	-	12,3	40,44
233 084 01	Winkel (Eifel)	182	47,4	260,70	-	-	47,4	260,70
233 501 01	Daun, St	8 503	-	-	303,2	35,66	303,2	35,66
233 000 02	VG Gerolstein	14 700	565,1	38,44	132,1	8,99	697,2	47,43
233 004 02	Berlingen	227	52,1	229,57	-	-	52,1	229,57
233 026 02	Gerolstein, St	7 818	-	-	132,1	16,90	132,1	16,90
233 033 02	Hohenfels-Essingen	350	59,0	168,63	-	-	59,0	168,63
233 036 02	Kalenborn-Scheuern	493	39,7	80,44	-	-	39,7	80,44
233 050 02	Neroth	952	145,9	153,29	-	-	145,9	153,29
233 056 02	Pelm	1 052	-	-	-	-	-	-
233 058 02	Rockeskyll	312	35,7	114,33	-	-	35,7	114,33
233 060 02	Salm	383	25,4	66,27	-	-	25,4	66,27
233 204 02	Birresborn	1 330	103,0	77,43	-	-	103,0	77,43
233 209 02	Densborn	587	-	-	-	-	-	-
233 211 02	Duppach	331	59,2	178,76	-	-	59,2	178,76
233 223 02	Kopp	211	45,1	213,94	-	-	45,1	213,94
233 227 02	Mürtenbach	654	-	-	-	-	-	-
233 000 03	VG Hillesheim	9 122	546,7	59,93	94,3	10,34	641,0	70,28
233 002 03	Basberg	86	18,1	210,69	-	-	18,1	210,69
233 005 03	Berndorf	573	92,2	160,93	-	-	92,2	160,93
233 019 03	Dohm-Lammersdorf	183	38,4	210,03	-	-	38,4	210,03
233 029 03	Hillesheim, St	3 288	-	-	94,3	28,69	94,3	28,69
233 038 03	Kerpen (Eifel)	535	55,1	102,91	-	-	55,1	102,91
233 053 03	Oberbettingen	709	71,2	100,39	-	-	71,2	100,39
233 054 03	Oberehe-Stroheich	345	63,8	184,82	-	-	63,8	184,82
233 076 03	Üxheim	1 440	25,3	17,54	-	-	25,3	17,54
233 080 03	Walsdorf	904	149,4	165,29	-	-	149,4	165,29
233 083 03	Wiesbaum	610	-	-	-	-	-	-
233 229 03	Nohn	449	33,3	74,08	-	-	33,3	74,08
233 000 04	VG Kelberg	7 587	561,4	74,00	78,5	10,35	639,9	84,34
233 003 04	Beinhausen	83	18,2	218,94	-	-	18,2	218,94
233 010 04	Boxberg	213	20,6	96,66	-	-	20,6	96,66
233 032 04	Hörschhausen	154	-	-	-	-	-	-
233 037 04	Katzwinkel	154	32,6	211,97	-	-	32,6	211,97

Gem.- Schl.- Nr.	Verbandsfreie Gemeinde Ortsgemeinde	Steuerkraftzahlen						Steuerkraft- messzahl
		Grund- steuer A	Grund- steuer B	Gewerbe- steuer	Gemeindeanteil an der		Aus- gleichs- leistung nach § 21 LFAG	
					Ein- kommen- steuer	Umsatz- steuer		
					1 000 EUR			

noch: LK Daun

233 040 01	Kradenbach	1,7	6,2	- 3,3	29,7	0,4	3,0	37,7	251,28	44,6
233 042 01	Mehren	7,7	119,3	217,5	287,2	19,3	29,4	680,4	479,14	85,1
233 043 01	Meisburg	3,7	8,9	14,3	38,0	1,4	3,9	70,2	269,02	47,8
233 046 01	Mückeln	1,6	8,8	5,2	28,0	1,3	2,9	47,7	211,18	37,5
233 049 01	Nerdien	2,2	26,2	33,6	25,1	0,7	2,6	90,5	417,06	74,0
233 052 01	Niederstadtfeld	3,1	30,0	26,9	114,9	13,8	11,8	200,5	389,30	69,1
233 055 01	Oberstadtfeld	2,8	25,6	21,1	100,7	3,3	10,3	163,7	261,58	46,4
233 061 01	Sarmersbach	2,8	6,2	- 0,4	25,8	0,6	2,6	37,7	187,55	33,3
233 062 01	Saxler	2,5	1,8	-	8,1	0,0	0,8	13,3	151,07	26,8
233 063 01	Schalkenmehren	3,2	41,8	21,3	116,8	3,9	12,0	198,9	332,62	59,0
233 064 01	Schönbach	2,2	10,5	- 1,6	54,9	1,1	5,6	72,8	260,03	46,2
233 065 01	Schutz	1,7	8,0	0,9	37,2	0,6	3,8	52,2	326,40	57,9
233 067 01	Steineberg	1,7	8,3	0,5	45,3	0,4	4,6	60,8	265,65	47,2
233 068 01	Steiningen	2,7	8,1	5,2	35,6	1,1	3,6	56,4	273,73	48,6
233 070 01	Strohn	5,3	17,0	42,8	92,1	3,3	9,4	169,9	337,82	60,0
233 071 01	Strotzbüsch	2,4	19,0	6,2	61,6	1,9	6,3	97,4	248,57	44,1
233 074 01	Udler	2,4	10,0	- 6,2	47,7	0,0	4,9	58,9	190,61	33,8
233 075 01	Üdersdorf	5,7	48,6	12,7	186,6	4,6	19,1	277,3	239,06	42,4
233 077 01	Utzerath	2,4	7,2	0,7	38,0	0,0	3,9	52,2	273,22	48,5
233 079 01	Wallenborn	1,8	21,5	23,6	98,5	5,4	10,1	160,8	322,22	57,2
233 081 01	Weidenbach	3,7	16,7	21,2	61,1	3,8	6,3	112,7	370,78	65,8
233 084 01	Winkel (Eifel)	2,6	6,0	0,1	16,9	0,0	1,7	27,4	150,52	26,7
233 501 01	Daun, St	16,3	714,2	1 815,9	1 887,1	298,9	193,1	4 925,5	579,27	102,8
233 000 02	VG Gerolstein	107,7	1 065,6	7 555,0	2 588,5	355,4	264,9	11 937,0	812,04	144,2
233 004 02	Berlingen	1,8	15,2	- 7,1	26,3	2,4	2,7	41,2	181,65	32,2
233 026 02	Gerolstein, St	39,1	704,8	6 169,4	1 457,4	238,4	149,1	8 758,3	1 120,27	198,9
233 033 02	Hohenfels-Essingen	3,7	16,3	4,0	53,9	1,5	5,5	84,9	242,59	43,1
233 036 02	Kalenborn-Scheuern	5,5	20,9	49,5	75,3	4,1	7,7	163,1	330,78	58,7
233 050 02	Neroth	5,0	44,4	13,9	161,6	4,1	16,5	245,6	257,93	45,8
233 056 02	Pelm	2,8	61,0	365,2	202,3	12,9	20,7	664,9	632,04	112,2
233 058 02	Rockeskyll	2,6	16,2	16,0	50,4	2,3	5,2	92,6	296,89	52,7
233 060 02	Salm	3,9	14,9	30,2	72,0	3,8	7,4	132,1	344,95	61,2
233 204 02	Birresborn	14,9	76,2	111,4	200,1	20,8	20,5	443,9	333,79	59,3
233 209 02	Densborn	3,4	34,1	624,4	96,6	56,7	9,9	825,1	1 405,57	249,5
233 211 02	Duppach	8,1	9,4	1,5	52,2	0,3	5,3	76,9	232,46	41,3
233 223 02	Kopp	4,7	13,7	0,1	20,8	0,1	2,1	41,6	197,28	35,0
233 227 02	Mürtenbach	12,1	38,4	176,4	119,5	8,1	12,2	366,7	560,71	99,5
233 000 03	VG Hillesheim	71,6	605,2	954,9	1 690,2	187,3	173,0	3 682,2	403,66	71,7
233 002 03	Basberg	1,2	2,6	0,0	12,2	-	1,3	17,2	200,53	35,6
233 005 03	Berndorf	5,2	22,1	27,6	79,3	1,1	8,1	143,4	250,29	44,4
233 019 03	Dohm-Lammersdorf	3,3	6,4	- 6,3	30,2	0,3	3,1	36,8	201,19	35,7
233 029 03	Hillesheim, St	11,6	296,9	642,5	644,3	117,0	65,9	1 778,3	540,85	96,0
233 038 03	Kerpen (Eifel)	5,4	26,0	19,1	102,0	2,0	10,4	164,9	308,31	54,7
233 053 03	Oberbettingen	2,9	27,5	20,2	143,1	11,9	14,6	220,4	310,83	55,2
233 054 03	Oberehe-Stroheich	4,4	13,1	- 0,1	54,7	0,4	5,6	78,1	226,40	40,2
233 076 03	Üxheim	17,2	85,9	112,8	283,3	38,8	29,0	566,9	393,68	69,9
233 080 03	Walsdorf	5,3	41,2	24,6	131,6	6,2	13,5	222,3	245,93	43,7
233 083 03	Wiesbaum	9,8	53,1	103,6	118,8	4,8	12,2	302,4	495,70	88,0
233 229 03	Nohn	5,4	30,5	10,9	90,5	4,8	9,3	151,4	337,14	59,8
233 000 04	VG Kelberg	81,1	603,6	1 312,4	1 336,8	70,7	136,8	3 541,3	466,76	82,9
233 003 04	Beinhausen	0,9	2,9	0,8	10,3	0,0	1,1	16,0	192,28	34,1
233 010 04	Boxberg	2,9	7,2	7,2	45,0	0,0	4,6	67,0	314,56	55,8
233 032 04	Hörschhausen	1,5	7,7	19,7	35,5	3,1	3,6	71,1	461,88	82,0
233 037 04	Katzwinkel	1,9	5,4	- 0,4	21,1	0,5	2,2	30,7	199,25	35,4

Gem.- Schl.- Nr.	Verbandsfreie Gemeinde Ortsgemeinde	Ein- wohner am 30.06.2004	Schlüssel- zuweisung A		Schlüssel- zuweisung B ¹⁾		Gesamtbetrag ²⁾	
			1 000 EUR	EUR je Einwohner	1 000 EUR	EUR je Einwohner	1 000 EUR	EUR je Einwohner

noch: LK Daun

233 048 04	Neichen	154	-	-	-	-	-	-
233 201 04	Arbach	163	23,9	146,56	-	-	23,9	146,56
233 202 04	Bereborn	113	13,3	117,28	-	-	13,3	117,28
233 203 04	Berenbach	182	26,4	145,02	-	-	26,4	145,02
233 205 04	Bodenbach	256	45,4	177,45	-	-	45,4	177,45
233 206 04	Bongard	266	31,3	117,85	-	-	31,3	117,85
233 207 04	Borler	90	13,7	152,64	-	-	13,7	152,64
233 208 04	Brücktal	77	6,2	80,21	-	-	6,2	80,21
233 210 04	Drees	164	18,9	115,54	-	-	18,9	115,54
233 212 04	Gelenberg	91	4,1	45,26	-	-	4,1	45,26
233 213 04	Gunderath	102	-	-	-	-	-	-
233 215 04	Höchstberg	390	-	-	-	-	-	-
233 216 04	Horperath	120	24,8	206,91	-	-	24,8	206,91
233 217 04	Kaperich	190	-	-	-	-	-	-
233 218 04	Kelberg	1 996	-	-	78,5	39,32	78,5	39,32
233 220 04	Kirsbach	88	4,6	52,51	-	-	4,6	52,51
233 221 04	Kötterichen	121	17,8	146,69	-	-	17,8	146,69
233 222 04	Kolverath	142	29,0	204,30	-	-	29,0	204,30
233 224 04	Lirstal	244	25,6	104,97	-	-	25,6	104,97
233 225 04	Mannebach	246	41,2	167,30	-	-	41,2	167,30
233 226 04	Mosbruch	176	20,0	113,80	-	-	20,0	113,80
233 228 04	Nitz	46	0,7	16,07	-	-	0,7	16,07
233 230 04	Oberelz	158	22,9	144,72	-	-	22,9	144,72
233 233 04	Reimerath	62	7,7	124,26	-	-	7,7	124,26
233 234 04	Retterath	359	68,6	191,09	-	-	68,6	191,09
233 236 04	Sassen	88	-	-	-	-	-	-
233 242 04	Uersfeld	720	34,1	47,36	-	-	34,1	47,36
233 243 04	Ueß	50	1,8	35,52	-	-	1,8	35,52
233 244 04	Welcherath	129	7,9	61,50	-	-	7,9	61,50
233 000 05	VG Obere Kyll	9 219	743,3	80,63	95,4	10,35	838,7	90,98
233 007 05	Birgel	503	56,1	111,48	-	-	56,1	111,48
233 022 05	Esch	562	126,5	225,00	-	-	126,5	225,00
233 023 05	Feusdorf	586	89,8	153,19	-	-	89,8	153,19
233 028 05	Gönnersdorf	540	83,8	155,20	-	-	83,8	155,20
233 035 05	Jünkerath	1 891	-	-	52,4	27,72	52,4	27,72
233 041 05	Lissendorf	1 079	109,3	101,32	-	-	109,3	101,32
233 214 05	Hallschlag	559	14,5	25,91	-	-	14,5	25,91
233 219 05	Kerschenbach	189	29,9	158,44	-	-	29,9	158,44
233 232 05	Ormont	406	-	-	-	-	-	-
233 235 05	Reuth	216	33,5	155,27	-	-	33,5	155,27
233 237 05	Scheid	132	28,5	216,08	-	-	28,5	216,08
233 239 05	Schüller	338	65,5	193,69	-	-	65,5	193,69
233 240 05	Stadtkyll	1 559	-	-	43,0	27,59	43,0	27,59
233 241 05	Steffeln	659	105,9	160,72	-	-	105,9	160,72
233 000 00	LK Daun	64 805	4 120,5	63,58	744,5	11,49	4 865,0	75,07

235 000 00 LK Trier-Saarburg

235 000 01	VG Hermeskeil	15 262	902,4	59,12	275,0	18,02	1 177,3	77,14
235 005 01	Bescheid	409	63,8	156,02	-	-	63,8	156,02
235 008 01	Beuren (Hochwald)	991	149,3	150,62	-	-	149,3	150,62
235 014 01	Damflos	701	65,0	92,68	-	-	65,0	92,68
235 030 01	Geisfeld	577	29,2	50,63	-	-	29,2	50,63
235 035 01	Grimburg	546	69,4	127,06	-	-	69,4	127,06

Gem.- Schl.- Nr.	Verbandsfreie Gemeinde Ortsgemeinde	Steuerkraftzahlen						Steuerkraft- messzahl
		Grund- steuer A	Grund- steuer B	Gewerbe- steuer	Gemeindeanteil an der		Aus- gleichs- leistung nach § 21 LFAG	
					Ein- kommen- steuer	Umsatz- steuer		
					1 000 EUR			

noch: LK Daun

233 048 04	Neichen	1,8	5,7	32,8	26,4	0,4	2,7	69,8	453,29	80,5
233 201 04	Arbach	2,6	8,5	- 0,1	29,1	0,1	3,0	43,1	264,66	47,0
233 202 04	Bereborn	1,9	8,6	- 0,3	20,6	0,4	2,1	33,2	293,93	52,2
233 203 04	Berenbach	1,1	11,3	0,1	31,8	0,9	3,3	48,4	266,20	47,3
233 205 04	Bodenbach	3,4	13,8	3,1	35,3	0,7	3,6	59,8	233,77	41,5
233 206 04	Bongard	2,9	14,0	0,9	54,5	0,2	5,6	78,0	293,37	52,1
233 207 04	Borler	2,3	5,0	0,5	14,0	0,0	1,4	23,3	258,57	45,9
233 208 04	Brücktal	1,7	5,0	- 0,9	17,6	0,3	1,8	25,5	331,01	58,8
233 210 04	Drees	2,4	8,5	8,7	24,0	2,3	2,5	48,5	295,68	52,5
233 212 04	Gelenberg	1,9	6,8	4,5	17,5	0,8	1,8	33,3	365,95	65,0
233 213 04	Gunderath	0,5	66,7	10,4	16,4	3,8	1,7	99,5	975,42	173,2
233 215 04	Höchstberg	1,7	25,7	59,8	71,7	1,6	7,3	167,7	430,12	76,4
233 216 04	Horperath	1,3	5,6	1,6	14,5	0,0	1,5	24,5	204,31	36,3
233 217 04	Kaperich	0,9	21,2	320,4	23,6	6,4	2,4	375,0	1 973,43	350,3
233 218 04	Kelberg	12,8	190,9	740,1	381,6	37,4	39,0	1 401,8	702,32	124,7
233 220 04	Kirsbach	2,5	3,4	9,7	14,4	0,2	1,5	31,6	358,70	63,7
233 221 04	Kötterichen	0,8	8,7	0,0	20,1	0,4	2,1	32,0	264,52	47,0
233 222 04	Kolverath	2,6	6,7	0,4	17,8	0,0	1,8	29,4	206,92	36,7
233 224 04	Lirstal	3,1	13,2	10,4	43,1	0,5	4,4	74,7	306,25	54,4
233 225 04	Mannebach	5,6	11,4	3,6	35,3	0,4	3,6	60,0	243,92	43,3
233 226 04	Mosbruch	2,7	7,9	8,0	30,4	0,3	3,1	52,3	297,42	52,8
233 228 04	Nitz	1,4	2,5	5,5	7,9	0,0	0,8	18,2	395,15	70,1
233 230 04	Oberelz	2,6	6,4	8,3	22,4	0,0	2,3	42,1	266,50	47,3
233 233 04	Reimerath	1,6	3,5	0,3	11,3	0,0	1,2	17,8	286,95	50,9
233 234 04	Retterath	4,1	20,0	1,2	48,0	0,8	4,9	79,0	220,13	39,1
233 236 04	Sassen	2,5	36,7	1,7	18,0	1,1	1,8	61,9	703,57	124,9
233 242 04	Uersfeld	2,5	49,3	46,0	143,3	6,2	14,7	262,0	363,86	64,6
233 243 04	Ueß	1,3	4,3	0,4	10,1	1,7	1,0	18,8	375,70	66,7
233 244 04	Welcherath	1,4	9,0	8,0	24,1	0,1	2,5	45,1	349,72	62,1
233 000 05	VG Obere Kyll	68,9	565,6	789,1	1 496,8	140,4	153,2	3 214,0	348,63	61,9
233 007 05	Birgel	4,0	27,2	9,8	97,2	2,7	9,9	150,8	299,74	53,2
233 022 05	Esch	5,6	18,2	1,4	71,3	0,9	7,3	104,7	186,22	33,1
233 023 05	Feusdorf	2,3	27,5	8,5	100,8	1,8	10,3	151,2	258,03	45,8
233 028 05	Gönnersdorf	2,2	31,1	14,2	79,9	2,8	8,2	138,3	256,02	45,4
233 035 05	Jünkerath	4,1	128,4	315,3	318,2	42,1	32,6	840,7	444,60	78,9
233 041 05	Lissendorf	6,5	77,3	60,1	157,9	16,4	16,2	334,4	309,90	55,0
233 214 05	Hallschlag	4,6	35,8	48,2	90,6	26,8	9,3	215,4	385,31	68,4
233 219 05	Kerschenbach	2,9	11,0	0,9	29,3	0,6	3,0	47,8	252,78	44,9
233 232 05	Ormont	6,3	25,1	143,0	68,3	12,2	7,0	261,9	645,04	114,5
233 235 05	Reuth	4,0	7,6	15,3	25,4	0,4	2,6	55,3	255,95	45,4
233 237 05	Scheid	3,7	4,8	0,4	15,2	0,0	1,6	25,8	195,14	34,6
233 239 05	Schüller	1,6	13,3	0,8	51,9	0,6	5,3	73,5	217,53	38,6
233 240 05	Stadtkyll	7,9	137,5	164,6	278,7	32,1	28,5	649,3	416,49	73,9
233 241 05	Steffeln	13,2	20,7	6,8	111,9	1,0	11,5	165,1	250,50	44,5
233 000 00	LK Daun	453,3	4 361,7	13 246,7	11 793,7	1 171,8	1 206,8	32 233,9	497,40	88,3
235 000 00 LK Trier-Saarburg										
235 000 01	VG Hermeskeil	47,3	1 024,9	1 597,3	2 915,4	185,5	298,3	6 068,7	397,64	70,6
235 005 01	Bescheid	1,8	21,3	12,9	60,5	1,7	6,2	104,4	255,20	45,3
235 008 01	Beuren (Hochwald)	5,3	45,4	17,5	169,5	3,4	17,3	258,3	260,60	46,3
235 014 01	Damflos	1,5	29,5	32,4	144,2	1,0	14,8	223,3	318,54	56,5
235 030 01	Geisfeld	2,7	25,0	91,9	78,7	1,7	8,1	208,1	360,59	64,0
235 035 01	Grimburg	3,8	23,0	15,9	101,5	0,6	10,4	155,2	284,16	50,4

Gem.- Schl.- Nr.	Verbandsfreie Gemeinde Ortsgemeinde	Ein- wohner am 30.06.2004	Schlüssel- zuweisung A		Schlüssel- zuweisung B ¹⁾		Gesamtbetrag ²⁾	
			1 000 EUR	EUR je Einwohner	1 000 EUR	EUR je Einwohner	1 000 EUR	EUR je Einwohner
noch: LK Trier-Saarburg								
235 036 01	Gusenburg	1 207	165,9	137,48	-	-	165,9	137,48
235 045 01	Hermeskeil, St	5 878	-	-	275,0	46,78	275,0	46,78
235 047 01	Hinzert-Pöler	288	37,5	130,27	-	-	37,5	130,27
235 092 01	Naurath (Wald)	221	49,2	222,73	-	-	49,2	222,73
235 093 01	Neuhütten	855	115,2	134,71	-	-	115,2	134,71
235 112 01	Rascheid	532	70,4	132,29	-	-	70,4	132,29
235 114 01	Reinsfeld	2 371	-	-	-	-	-	-
235 153 01	Züsch	686	87,5	127,54	-	-	87,5	127,54
235 000 02	VG Kell am See	10 001	754,0	75,39	103,5	10,35	857,5	85,74
235 003 02	Baldringen	263	45,9	174,60	-	-	45,9	174,60
235 033 02	Greimerath	1 027	146,2	142,35	-	-	146,2	142,35
235 040 02	Heddert	271	38,5	142,02	-	-	38,5	142,02
235 043 02	Hentern	400	44,7	111,82	-	-	44,7	111,82
235 058 02	Kell am See	2 015	-	-	56,7	28,15	56,7	28,15
235 072 02	Lampaden	554	92,2	166,34	-	-	92,2	166,34
235 081 02	Mandern	931	-	-	-	-	-	-
235 105 02	Paschel	244	39,7	162,56	-	-	39,7	162,56
235 119 02	Schillingen	1 342	145,5	108,41	-	-	145,5	108,41
235 123 02	Schömerich	129	27,2	211,02	-	-	27,2	211,02
235 140 02	Vierherrenborn	203	16,8	82,99	-	-	16,8	82,99
235 142 02	Waldweiler	919	87,3	94,99	-	-	87,3	94,99
235 152 02	Zerf	1 703	70,0	41,11	46,8	27,46	116,8	68,57
235 000 03	VG Konz	30 449	1 530,7	50,27	402,1	13,21	1 932,8	63,48
235 055 03	Kanzem	567	49,2	86,76	-	-	49,2	86,76
235 068 03	Konz, St	17 812	-	-	402,1	22,58	402,1	22,58
235 095 03	Nittel	1 969	350,4	177,95	-	-	350,4	177,95
235 096 03	Oberbillig	869	117,2	134,89	-	-	117,2	134,89
235 101 03	Onsdorf	152	28,0	183,99	-	-	28,0	183,99
235 106 03	Pellingen	1 015	70,6	69,54	-	-	70,6	69,54
235 132 03	Tawern	2 390	246,2	103,00	-	-	246,2	103,00
235 133 03	Temmels	636	106,3	167,12	-	-	106,3	167,12
235 143 03	Wasserliesch	2 296	206,8	90,07	-	-	206,8	90,07
235 144 03	Wawern	613	79,9	130,41	-	-	79,9	130,41
235 146 03	Wellen	729	61,5	84,38	-	-	61,5	84,38
235 148 03	Wiltigen	1 401	214,6	153,20	-	-	214,6	153,20
235 000 04	VG Ruwer	17 616	1 628,4	92,44	182,2	10,35	1 810,7	102,79
235 010 04	Bonerath	256	49,4	193,14	-	-	49,4	193,14
235 021 04	Farschweiler	770	115,6	150,14	-	-	115,6	150,14
235 037 04	Gusterath	1 886	-	-	-	-	-	-
235 038 04	Gutweiler	645	9,8	15,14	-	-	9,8	15,14
235 044 04	Herl	248	33,9	136,72	-	-	33,9	136,72
235 046 04	Hinzenburg	142	19,1	134,37	-	-	19,1	134,37
235 050 04	Holzerath	496	70,9	142,88	-	-	70,9	142,88
235 056 04	Kasel	1 246	48,3	38,73	-	-	48,3	38,73
235 070 04	Korlingen	784	-	-	-	-	-	-
235 080 04	Lorscheid	614	67,6	110,11	-	-	67,6	110,11
235 085 04	Mertesdorf	1 672	32,9	19,67	-	-	32,9	19,67
235 090 04	Morscheid	858	126,3	147,16	-	-	126,3	147,16
235 100 04	Ollmuth	159	23,9	150,50	-	-	23,9	150,50
235 103 04	Osburg	2 224	371,7	167,11	-	-	371,7	167,11
235 107 04	Pluwig	1 205	76,8	63,71	-	-	76,8	63,71
235 116 04	Riveris	395	65,3	165,20	-	-	65,3	165,20
235 124 04	Schöndorf	828	152,6	184,25	-	-	152,6	184,25
235 129 04	Sommerau	75	-	-	-	-	-	-

Gem.- Schl.- Nr.	Verbandsfreie Gemeinde Ortsgemeinde	Steuerkraftzahlen						Steuerkraft- messzahl		
		Grund- steuer A	Grund- steuer B	Gewerbe- steuer	Gemeindeanteil an der		Aus- gleichs- leistung nach § 21 LFAG			
					Ein- kommen- steuer	Umsatz- steuer				
								1 000 EUR		EUR je Einwohner

noch: LK Trier-Saarburg

235 036 01	Gusenburger	0,2	62,0	6,4	235,7	1,9	24,1	330,4	273,74	48,6
235 045 01	Hermeskeil, St	11,2	563,7	952,9	1 221,5	149,7	125,0	3 023,9	514,45	91,3
235 047 01	Hinzert-Pöler	2,2	13,5	- 2,1	60,0	1,3	6,1	80,9	280,95	49,9
235 092 01	Naurath (Wald)	1,9	11,1	0,5	25,1	0,5	2,6	41,7	188,49	33,5
235 093 01	Neuhütten	2,6	38,1	11,8	166,1	0,7	17,0	236,4	276,51	49,1
235 112 01	Rascheid	2,5	22,2	1,4	108,8	2,4	11,1	148,4	278,93	49,5
235 114 01	Reinsfeld	9,0	140,8	434,9	416,6	19,3	42,6	1 063,3	448,45	79,6
235 153 01	Züsch	2,7	29,3	20,8	127,4	1,3	13,0	194,6	283,68	50,4
235 000 02	VG Kell am See	69,6	598,6	671,6	1 802,9	83,5	184,5	3 410,7	341,03	60,5
235 003 02	Baldringen	2,0	9,9	- 0,0	45,7	0,0	4,7	62,2	236,62	42,0
235 033 02	Greimerath	3,8	45,2	41,2	165,8	3,2	17,0	276,1	268,87	47,7
235 040 02	Heddert	2,1	13,0	- 1,1	52,8	0,8	5,4	73,0	269,20	47,8
235 043 02	Hentern	2,6	16,4	19,7	73,0	0,5	7,5	119,8	299,40	53,2
235 058 02	Kell am See	11,4	193,5	177,8	386,3	35,9	39,5	844,5	419,10	74,4
235 072 02	Lampaden	4,1	24,8	- 0,6	95,9	1,7	9,8	135,7	244,88	43,5
235 081 02	Mandern	6,8	70,0	66,7	226,0	26,4	23,1	419,1	450,11	79,9
235 105 02	Paschel	2,7	9,0	- 1,9	46,0	0,2	4,7	60,7	248,66	44,1
235 119 02	Schillingen	10,1	64,2	74,9	228,8	4,9	23,4	406,4	302,81	53,8
235 123 02	Schömerich	2,2	4,1	- 0,0	17,8	0,0	1,8	25,8	200,19	35,5
235 140 02	Vierherrenborn	8,2	8,5	7,3	38,6	0,0	3,9	66,6	328,23	58,3
235 142 02	Waldweiler	3,9	42,1	42,6	181,1	2,4	18,5	290,6	316,23	56,1
235 152 02	Zerf	9,5	98,0	245,0	245,4	7,4	25,1	630,3	370,11	65,7
235 000 03	VG Konz	156,9	2 261,5	3 393,4	5 848,0	392,1	598,4	12 650,4	415,46	73,8
235 055 03	Kanzem	11,1	30,8	10,9	116,6	2,6	11,9	184,0	324,46	57,6
235 068 03	Konz, St	54,1	1 503,4	2 940,4	3 760,3	341,5	384,8	8 984,4	504,40	89,5
235 095 03	Nittel	34,0	114,4	27,5	253,1	4,5	25,9	459,3	233,27	41,4
235 096 03	Oberbillig	7,1	48,1	4,1	162,7	1,5	16,6	240,1	276,33	49,1
235 101 03	Onsdorf	4,7	4,7	0,1	22,4	0,3	2,3	34,5	227,23	40,3
235 106 03	Pellingen	3,9	65,1	39,7	215,2	0,9	22,0	346,8	341,68	60,7
235 132 03	Tawern	9,1	140,3	106,0	423,9	14,0	43,4	736,7	308,22	54,7
235 133 03	Temfels	7,1	30,5	17,3	89,7	1,5	9,2	155,2	244,10	43,3
235 143 03	Wasserliesch	3,4	169,0	111,5	406,3	5,7	41,6	737,4	321,15	57,0
235 144 03	Wawern	3,4	26,9	11,4	115,3	3,3	11,8	172,1	280,81	49,8
235 146 03	Wellen	2,5	48,2	93,7	74,0	12,2	7,6	238,3	326,84	58,0
235 148 03	Willingen	16,4	80,2	30,9	208,6	4,0	21,3	361,5	258,02	45,8
235 000 04	VG Ruwer	55,6	956,5	451,9	3 753,5	62,9	384,1	5 664,4	321,55	57,1
235 010 04	Bonerath	1,6	9,4	- 0,1	40,7	0,1	4,2	55,8	218,08	38,7
235 021 04	Farschweiler	3,8	35,0	20,8	125,6	3,0	12,8	201,0	261,08	46,3
235 037 04	Gusterath	1,1	121,7	74,6	552,9	5,6	56,6	812,6	430,86	76,5
235 038 04	Gutweiler	1,1	39,3	12,8	183,1	0,4	18,7	255,5	396,08	70,3
235 044 04	Herl	1,5	11,7	14,8	36,1	0,4	3,7	68,1	274,50	48,7
235 046 04	Hinzenburg	0,4	5,7	3,0	27,3	0,2	2,8	39,3	276,85	49,1
235 050 04	Holzerath	1,8	22,7	11,1	87,0	1,5	8,9	133,1	268,34	47,6
235 056 04	Kasel	5,7	80,4	36,6	303,8	6,5	31,1	464,1	372,49	66,1
235 070 04	Korlingen	0,9	43,0	7,8	246,9	1,6	25,3	325,6	415,28	73,7
235 080 04	Lorscheid	2,2	27,3	49,4	93,5	2,9	9,6	184,9	301,11	53,5
235 085 04	Mertesdorf	3,1	115,7	24,6	459,0	5,2	47,0	654,7	391,55	69,5
235 090 04	Morscheid	1,7	38,8	6,0	158,4	5,5	16,2	226,6	264,06	46,9
235 100 04	Ollmuth	2,0	5,3	8,6	22,6	0,7	2,3	41,5	260,72	46,3
235 103 04	Osburg	9,0	104,6	50,8	338,8	5,1	34,7	542,9	244,11	43,3
235 107 04	Pluwig	2,5	69,4	38,2	273,7	7,0	28,0	418,7	347,51	61,7
235 116 04	Riveris	0,9	17,9	8,3	62,1	1,7	6,4	97,2	246,02	43,7
235 124 04	Schöndorf	3,2	33,0	4,8	131,2	2,3	13,4	187,9	226,97	40,3
235 129 04	Sommerau	0,5	2,9	19,1	15,3	0,0	1,6	39,5	526,00	93,4

Gem.- Schl.- Nr.	Verbandsfreie Gemeinde Ortsgemeinde	Ein- wohner am 30.06.2004	Schlüssel- zuweisung A		Schlüssel- zuweisung B ¹⁾		Gesamtbetrag ²⁾	
			1 000 EUR	EUR je Einwohner	1 000 EUR	EUR je Einwohner	1 000 EUR	EUR je Einwohner
noch: LK Trier-Saarburg								
235 135 04	Thomm	1 020	137,4	134,67	-	-	137,4	134,67
235 141 04	Waldrach	2 093	227,2	108,56	182,2	87,07	409,5	195,63
235 000 05	VG Saarburg	21 020	1 875,7	89,24	342,5	16,30	2 218,3	105,53
235 002 05	Ayl	1 440	-	-	-	-	-	-
235 025 05	Fisch	306	62,6	204,65	-	-	62,6	204,65
235 028 05	Freudenburg	1 534	177,1	115,45	-	-	177,1	115,45
235 052 05	Irsch	1 568	214,8	136,98	-	-	214,8	136,98
235 057 05	Kastel-Staadt	380	72,4	190,52	-	-	72,4	190,52
235 062 05	Kirf	743	128,5	172,91	-	-	128,5	172,91
235 082 05	Mannebach	355	82,0	231,06	-	-	82,0	231,06
235 098 05	Ockfen	664	76,0	114,48	-	-	76,0	114,48
235 104 05	Palzem	1 288	234,9	182,37	-	-	234,9	182,37
235 118 05	Saarburg, St	6 386	-	-	313,5	49,09	313,5	49,09
235 122 05	Schoden	723	116,1	160,61	-	-	116,1	160,61
235 126 05	Serrig	1 534	150,0	97,79	-	-	150,0	97,79
235 131 05	Taben-Rodt	802	-	-	-	-	-	-
235 136 05	Trassem	1 138	146,2	128,43	-	-	146,2	128,43
235 149 05	Wincheringen	1 528	288,0	188,47	29,0	19,00	317,0	207,47
235 154 05	Merzkirchen	631	127,2	201,52	-	-	127,2	201,52
235 000 06	VG Schweich a.d.R.Weinstr.	24 681	1 340,0	54,29	257,0	10,41	1 597,0	64,71
235 004 06	Bekond	806	46,2	57,36	0,2	0,29	46,5	57,65
235 015 06	Detzem	559	84,7	151,49	-	-	84,7	151,49
235 019 06	Ensch	464	84,3	181,76	-	-	84,3	181,76
235 022 06	Fell	2 366	311,8	131,78	0,2	0,10	312,0	131,88
235 026 06	Föhren	2 648	-	-	0,5	0,17	0,5	0,17
235 060 06	Kenn	2 553	-	-	0,2	0,09	0,2	0,09
235 063 06	Klüsserath	1 124	175,0	155,68	-	-	175,0	155,68
235 067 06	Köwerich	340	143,6	422,28	-	-	143,6	422,28
235 074 06	Leiwen	1 513	-	-	-	-	-	-
235 077 06	Longen	86	17,2	199,92	-	-	17,2	199,92
235 078 06	Longuich	1 227	-	-	-	-	-	-
235 083 06	Mehring	2 206	195,3	88,53	-	-	195,3	88,53
235 091 06	Naurath (Eifel)	387	78,0	201,61	0,2	0,59	78,3	202,20
235 108 06	Pölich	387	18,7	48,41	-	-	18,7	48,41
235 115 06	Riol	1 119	124,0	110,79	-	-	124,0	110,79
235 120 06	Schleich	210	41,1	195,81	-	-	41,1	195,81
235 125 06	Schweich, St	6 510	-	-	255,6	39,26	255,6	39,26
235 134 06	Thörnich	176	20,1	114,25	-	-	20,1	114,25
235 000 07	VG Trier-Land	21 417	1 933,4	90,27	9,9	0,46	1 943,3	90,74
235 001 07	Aach	1 124	108,6	96,58	-	-	108,6	96,58
235 027 07	Franzenheim	330	59,1	179,11	-	-	59,1	179,11
235 048 07	Hockweiler	215	37,9	176,17	-	-	37,9	176,17
235 051 07	Igel	2 031	117,9	58,05	-	-	117,9	58,05
235 069 07	Kordel	2 244	132,4	58,99	0,2	0,10	132,6	59,09
235 073 07	Langsur	1 643	129,7	78,93	-	-	129,7	78,93
235 094 07	Newel	2 803	363,4	129,66	-	-	363,4	129,66
235 111 07	Ralingen	2 049	277,6	135,50	0,2	0,11	277,9	135,61
235 137 07	Trierweiler	3 462	-	-	-	-	-	-
235 151 07	Zemmer	3 030	323,9	106,90	7,8	2,59	331,7	109,49
235 501 07	Welschbillig	2 486	382,9	154,02	1,6	0,65	384,5	154,67
235 000 00	LK Trier-Saarburg	140 446	9 964,6	70,95	1 572,2	11,19	11 536,9	82,14

Gem.- Schl.- Nr.	Verbandsfreie Gemeinde Ortsgemeinde	Steuerkraftzahlen						Steuerkraft- messzahl		
		Grund- steuer A	Grund- steuer B	Gewerbe- steuer	Gemeindeanteil an der		Aus- gleichs- leistung nach § 21 LFAG			
					Ein- kommen- steuer	Umsatz- steuer				
								1 000 EUR		EUR je Einwohner

noch: LK Trier-Saarburg

235 135 04	Thomm	1,6	45,2	25,7	187,9	2,5	19,2	282,1	276,55	49,1
235 141 04	Waldrach	11,1	127,6	34,9	407,5	10,7	41,7	633,5	302,66	53,7
235 000 05	VG Saarburg	160,1	1 553,1	1 323,7	3 378,3	181,4	345,7	6 942,3	330,27	58,6
235 002 05	Ayl	9,7	101,3	339,4	229,1	20,9	23,4	723,9	502,69	89,2
235 025 05	Fisch	8,4	10,7	2,3	36,1	2,0	3,7	63,2	206,57	36,7
235 028 05	Freudenburg	5,9	95,1	40,3	270,5	14,2	27,7	453,7	295,77	52,5
235 052 05	Irsch	6,4	96,7	26,7	267,1	5,8	27,3	430,0	274,24	48,7
235 057 05	Kastel-Staadt	1,8	16,6	3,8	54,9	1,1	5,6	83,9	220,70	39,2
235 062 05	Kirf	16,0	27,7	21,2	100,5	1,4	10,3	177,1	238,31	42,3
235 082 05	Mannebach	4,3	13,8	7,7	34,6	0,1	3,5	64,0	180,16	32,0
235 098 05	Ockfen	6,9	34,5	16,8	125,2	0,9	12,8	197,0	296,74	52,7
235 104 05	Palzem	32,3	64,9	37,7	139,6	6,0	14,3	294,8	228,85	40,6
235 118 05	Saarburg, St	13,7	715,0	520,9	1 195,8	100,8	122,4	2 668,5	417,87	74,2
235 122 05	Schoden	3,0	34,9	17,1	113,2	1,3	11,6	181,2	250,61	44,5
235 126 05	Serrig	7,5	100,9	118,3	226,5	4,5	23,2	480,8	313,43	55,6
235 131 05	Taben-Rodt	5,2	51,0	103,0	145,3	10,5	14,9	329,8	411,26	73,0
235 136 05	Trassem	1,4	77,3	34,4	184,3	5,5	18,9	321,8	282,79	50,2
235 149 05	Wincheringen	21,3	86,6	32,9	176,9	4,5	18,1	340,4	222,75	39,5
235 154 05	Merzkirchen	16,3	26,2	1,4	78,7	1,7	8,1	132,3	209,70	37,2
235 000 06	VG Schweich a.d.R.Weinstr.	274,8	1 838,5	3 105,8	4 869,0	295,1	498,2	10 881,4	440,88	78,3
235 004 06	Bekond	8,8	41,8	75,8	138,8	5,9	14,2	285,2	353,86	62,8
235 015 06	Detzem	19,3	22,8	9,4	82,4	2,9	8,4	145,2	259,73	46,1
235 019 06	Ensch	9,0	23,3	- 2,9	67,6	2,5	6,9	106,5	229,46	40,7
235 022 06	Fell	17,6	106,5	57,0	425,9	10,7	43,6	661,2	279,44	49,6
235 026 06	Föhren	4,1	226,7	357,7	572,8	11,6	58,6	1 231,6	465,10	82,6
235 060 06	Kenn	6,4	256,8	496,3	635,7	56,1	65,1	1 516,3	593,94	105,4
235 063 06	Klüsserath	27,1	53,7	- 5,2	187,8	4,6	19,2	287,2	255,54	45,4
235 067 06	Köwerich	10,4	17,3	- 85,8	48,1	1,2	4,9	- 3,8	- 11,06	- 1,9
235 074 06	Leiwen	57,0	200,6	71,0	252,6	47,0	25,9	654,1	432,32	76,7
235 077 06	Longen	1,7	2,9	- 0,4	11,7	1,0	1,2	18,2	211,29	37,5
235 078 06	Longuich	19,6	110,5	1 075,0	249,8	23,7	25,6	1 504,1	1 225,86	217,6
235 083 06	Mehring	32,1	161,3	24,9	429,2	20,4	43,9	711,9	322,69	57,3
235 091 06	Naurath (Eifel)	0,9	16,0	5,1	53,0	0,8	5,4	81,1	209,61	37,2
235 108 06	Pölich	11,7	24,6	36,8	57,3	4,2	5,9	140,4	362,81	64,4
235 115 06	Riol	12,5	54,8	26,6	217,0	3,2	22,2	336,2	300,43	53,3
235 120 06	Schleich	7,1	7,0	1,4	26,0	1,1	2,7	45,2	215,41	38,2
235 125 06	Schweich, St	20,2	504,0	945,8	1 397,8	97,7	143,0	3 108,5	477,49	84,8
235 134 06	Thörnich	9,6	8,0	17,2	15,5	0,4	1,6	52,3	296,97	52,7
235 000 07	VG Trier-Land	96,4	1 305,9	2 498,2	4 094,5	196,6	419,0	8 610,5	402,04	71,4
235 001 07	Aach	2,8	59,5	17,0	245,2	4,0	25,1	353,7	314,64	55,9
235 027 07	Franzenheim	3,6	11,2	0,3	55,4	0,4	5,7	76,6	232,11	41,2
235 048 07	Hockweiler	1,3	6,2	2,4	36,7	0,0	3,8	50,5	235,05	41,7
235 051 07	Igel	6,2	133,7	45,6	477,1	5,8	48,8	717,3	353,17	62,7
235 069 07	Kordel	2,5	153,8	103,1	468,7	14,4	48,0	790,4	352,23	62,5
235 073 07	Langsur	12,1	82,8	201,9	219,8	6,9	22,5	546,0	332,29	59,0
235 094 07	Newel	12,6	138,8	46,2	531,4	5,8	54,4	789,2	281,56	50,0
235 111 07	Ralingen	16,1	97,2	86,5	326,1	5,8	33,4	565,0	275,72	48,9
235 137 07	Trierweiler	8,1	332,4	1 824,0	795,3	119,2	81,4	3 160,4	912,89	162,1
235 151 07	Zemmer	10,1	160,6	127,6	549,6	18,0	56,2	922,1	304,32	54,0
235 501 07	Welschbillig	20,9	129,8	43,3	389,3	16,2	39,8	639,4	257,20	45,7
235 000 00	LK Trier-Saarburg	860,8	9 539,1	13 041,8	26 661,6	1 397,0	2 728,1	54 228,4	386,12	68,5

Gem.- Schl.- Nr.	Verbandsfreie Gemeinde Ortsgemeinde	Ein- wohner am 30.06.2004	Schlüssel- zuweisung A		Schlüssel- zuweisung B ¹⁾		Gesamtbetrag ²⁾	
			1 000 EUR	EUR je Einwohner	1 000 EUR	EUR je Einwohner	1 000 EUR	EUR je Einwohner

331 000 00 LK Alzey-Worms

331 003 00	Alzey, St	18 112	-	-	1 722,1	95,08	1 785,9	98,61
331 055 00	Osthofen, St	8 920	-	-	730,9	81,94	757,6	84,93
331 000 01	VG Alzey-Land	24 350	677,9	27,84	114,1	4,69	792,0	32,52
331 001 01	Albig	1 702	99,8	58,62	0,2	0,14	100,0	58,75
331 005 01	Bechenheim	456	9,5	20,77	-	-	9,5	20,77
331 007 01	Bechtolsheim	1 489	-	-	0,2	0,15	0,2	0,15
331 008 01	Bermersheim vor der Höhe	400	13,5	33,80	-	-	13,5	33,80
331 010 01	Biebelnheim	724	21,5	29,75	-	-	21,5	29,75
331 012 01	Bornheim	762	-	-	-	-	-	-
331 014 01	Dintesheim	154	17,4	112,95	-	-	17,4	112,95
331 020 01	Eppelsheim	1 283	57,5	44,79	-	-	57,5	44,79
331 021 01	Erbes-Büdesheim	1 363	-	-	-	-	-	-
331 022 01	Esselborn	361	35,2	97,47	-	-	35,2	97,47
331 024 01	Flornborn	1 036	-	-	-	-	-	-
331 025 01	Flonheim	2 603	-	-	46,8	17,97	46,8	17,97
331 026 01	Framersheim	1 637	-	-	-	-	-	-
331 027 01	Freimersheim	630	34,2	54,27	-	-	34,2	54,27
331 031 01	Gau-Heppenheim	560	24,7	44,09	-	-	24,7	44,09
331 032 01	Gau-Odernheim	3 693	-	-	66,4	17,98	66,4	17,98
331 042 01	Kettenheim	279	10,0	35,72	-	-	10,0	35,72
331 043 01	Lonsheim	612	61,4	100,36	-	-	61,4	100,36
331 044 01	Mauchenheim	977	87,8	89,83	-	-	87,8	89,83
331 050 01	Nack	631	25,6	40,52	-	-	25,6	40,52
331 051 01	Nieder-Wiesen	651	66,6	102,27	-	-	66,6	102,27
331 052 01	Ober-Flörsheim	1 134	86,4	76,17	-	-	86,4	76,17
331 053 01	Offenheim	619	6,5	10,58	-	-	6,5	10,58
331 067 01	Wahlheim	594	20,4	34,42	0,5	0,78	20,9	35,20
331 000 02	VG Eich	12 821	306,4	23,90	133,9	10,45	440,4	34,35
331 002 02	Alsheim	2 648	95,2	35,97	0,2	0,09	95,5	36,06
331 018 02	Eich	3 293	-	-	133,0	40,39	133,0	40,39
331 034 02	Gimbsheim	3 131	-	-	0,2	0,07	0,2	0,07
331 038 02	Hamm am Rhein	2 216	48,4	21,83	-	-	48,4	21,83
331 045 02	Mettenheim	1 533	162,8	106,21	0,5	0,30	163,3	106,51
331 000 03	VG Monsheim	10 502	-	-	109,5	10,43	109,5	10,43
331 023 03	Flörsheim-Dalsheim	3 124	-	-	-	-	-	-
331 041 03	Hohen-Sülzen	578	-	-	-	-	-	-
331 046 03	Mölsheim	614	-	-	0,5	0,75	0,5	0,75
331 047 03	Mörstadt	943	-	-	-	-	-	-
331 048 03	Monsheim	2 637	-	-	108,8	41,27	108,8	41,27
331 054 03	Offstein	1 899	-	-	-	-	-	-
331 066 03	Wachenheim	707	-	-	0,2	0,33	0,2	0,33
331 000 04	VG Westhofen	12 205	322,2	26,40	126,8	10,39	449,0	36,79
331 006 04	Bechtheim	1 895	67,9	35,85	-	-	67,9	35,85
331 009 04	Bermersheim	316	10,6	33,68	0,2	0,73	10,9	34,41
331 011 04	Hochborn	452	37,7	83,49	-	-	37,7	83,49
331 015 04	Dittelsheim-Heßloch	2 159	101,8	47,13	-	-	101,8	47,13
331 028 04	Frettenham	338	21,9	64,72	-	-	21,9	64,72
331 036 04	Gundersheim	1 673	-	-	-	-	-	-
331 037 04	Gundheim	972	3,5	3,61	-	-	3,5	3,61
331 039 04	Hangen-Weisheim	496	29,4	59,34	-	-	29,4	59,34
331 049 04	Monzernheim	633	49,3	77,87	-	-	49,3	77,87
331 071 04	Westhofen	3 271	-	-	126,6	38,69	126,6	38,69

Gem.- Schl.- Nr.	Verbandsfreie Gemeinde Ortsgemeinde	Steuerkraftzahlen						Steuerkraft- messzahl		
		Grund- steuer A	Grund- steuer B	Gewerbe- steuer	Gemeindeanteil an der		Aus- gleichs- leistung nach § 21 LFAG			
					Ein- kommen- steuer	Umsatz- steuer				
								1 000 EUR		EUR je Einwohner

331 000 00 LK Alzey-Worms

331 003 00	Alzey, St	77,2	1 900,6	2 341,1	4 221,7	591,8	432,0	9 564,4	528,07	93,7
331 055 00	Osthofen, St	63,2	721,2	1 113,0	1 804,8	119,7	184,7	4 006,5	449,16	79,7
331 000 01	VG Alzey-Land	472,5	1 541,6	2 799,3	5 626,8	159,6	575,8	11 175,6	458,96	81,5
331 001 01	Albig	30,1	109,4	37,4	376,9	7,8	38,6	600,1	352,60	62,6
331 005 01	Bechenheim	5,4	26,3	1,7	127,3	4,4	13,0	178,0	390,45	69,3
331 007 01	Bechtolsheim	34,1	94,8	180,5	374,9	12,6	38,4	735,2	493,75	87,7
331 008 01	Bermersheim vor der Höhe	8,5	26,2	2,3	102,2	1,3	10,5	151,0	377,42	67,0
331 010 01	Biebelnheim	21,3	36,8	26,6	171,2	2,8	17,5	276,2	381,47	67,7
331 012 01	Bornheim	12,9	61,6	492,5	154,4	9,5	15,8	746,6	979,85	173,9
331 014 01	Dintesheim	4,4	8,9	- 1,3	30,5	0,3	3,1	45,9	298,27	52,9
331 020 01	Eppelsheim	14,0	81,9	39,2	299,3	5,2	30,6	470,1	366,43	65,0
331 021 01	Erbes-Büdesheim	21,7	95,7	701,2	306,7	15,6	31,4	1 172,2	860,04	152,7
331 022 01	Esselborn	9,8	18,8	1,1	75,0	0,8	7,7	113,3	313,75	55,7
331 024 01	Flomborn	21,1	60,1	101,3	223,5	2,7	22,9	431,6	416,57	74,0
331 025 01	Flonheim	51,5	185,2	394,4	638,6	13,4	65,3	1 348,5	518,06	92,0
331 026 01	Framersheim	34,7	103,6	312,8	359,8	17,1	36,8	864,8	528,29	93,8
331 027 01	Freimersheim	12,7	33,8	37,2	125,1	3,3	12,8	224,9	356,95	63,4
331 031 01	Gau-Heppenheim	17,0	28,6	3,1	141,6	0,9	14,5	205,6	367,13	65,2
331 032 01	Gau-Odernheim	57,6	249,4	332,0	947,3	32,5	96,9	1 715,7	464,59	82,5
331 042 01	Kettenheim	11,6	13,2	4,5	67,9	0,5	7,0	104,8	375,50	66,7
331 043 01	Lonsheim	17,6	43,2	- 23,1	124,9	14,8	12,8	190,2	310,86	55,2
331 044 01	Mauchenheim	20,2	52,4	8,5	210,0	1,3	21,5	314,0	321,39	57,1
331 050 01	Nack	8,7	42,0	38,6	129,6	1,7	13,3	233,9	370,70	65,8
331 051 01	Nieder-Wiesen	4,3	37,3	16,3	128,4	1,7	13,1	201,1	308,95	54,8
331 052 01	Ober-Flörsheim	29,9	61,5	5,6	251,4	5,8	25,7	379,9	335,05	59,5
331 053 01	Offenheim	14,3	35,7	70,4	113,8	2,2	11,6	248,0	400,64	71,1
331 067 01	Wahlheim	9,0	35,3	16,5	146,5	1,6	15,0	223,8	376,80	66,9
331 000 02	VG Eich	193,2	976,0	950,2	2 881,6	116,9	294,9	5 412,8	422,19	74,9
331 002 02	Alsheim	64,0	175,3	110,5	567,2	18,5	58,0	993,7	375,25	66,6
331 018 02	Eich	42,3	273,2	519,6	791,7	37,0	81,0	1 744,7	529,83	94,1
331 034 02	Gimbsheim	36,3	268,8	177,5	742,0	43,5	75,9	1 344,0	429,24	76,2
331 038 02	Hamm am Rhein	15,2	163,7	97,0	519,6	14,2	53,2	862,9	389,39	69,1
331 045 02	Mettenheim	35,3	95,1	45,6	261,1	3,7	26,7	467,6	305,01	54,1
331 000 03	VG Monsheim	180,4	873,3	1 618,4	2 625,1	97,4	268,6	5 663,2	539,25	95,7
331 023 03	Flörsheim-Dalsheim	67,2	259,5	775,0	718,4	33,3	73,5	1 927,0	616,83	109,5
331 041 03	Hohen-Sülzen	16,3	44,3	77,5	168,5	5,7	17,2	329,5	570,07	101,2
331 046 03	Mölsheim	19,1	50,1	53,8	139,5	2,9	14,3	279,7	455,46	80,9
331 047 03	Mörstadt	19,6	84,8	26,5	258,1	4,3	26,4	419,6	445,01	79,0
331 048 03	Monsheim	27,2	230,0	342,3	698,6	22,8	71,5	1 392,4	528,04	93,7
331 054 03	Offstein	18,8	149,3	320,9	455,4	25,9	46,6	1 016,9	535,51	95,1
331 066 03	Wachenheim	12,0	55,3	22,5	186,7	2,5	19,1	298,1	421,61	74,8
331 000 04	VG Westhofen	320,0	905,4	578,6	2 816,9	114,5	288,2	5 023,5	411,60	73,1
331 006 04	Bechtheim	68,9	124,5	87,9	376,0	15,5	38,5	711,3	375,37	66,6
331 009 04	Bermersheim	14,7	17,0	1,1	78,0	0,4	8,0	119,3	377,54	67,0
331 011 04	Hochborn	15,4	19,9	3,6	98,5	0,6	10,1	148,1	327,73	58,2
331 015 04	Dittelsheim-Heßloch	55,2	143,0	83,8	448,0	10,3	45,8	786,1	364,09	64,6
331 028 04	Frettenham	8,3	24,4	1,9	74,7	0,1	7,6	117,1	346,50	61,5
331 036 04	Gundersheim	32,0	139,4	160,9	414,3	45,3	42,4	834,3	498,67	88,5
331 037 04	Gundheim	28,6	75,2	32,6	230,6	5,7	23,6	396,2	407,61	72,4
331 039 04	Hangen-Weisheim	14,6	32,2	22,4	94,8	0,8	9,7	174,5	351,88	62,5
331 049 04	Monzernheim	20,3	40,2	24,4	113,2	1,2	11,6	211,0	333,35	59,2
331 071 04	Westhofen	62,0	289,6	159,9	888,7	34,4	90,9	1 525,6	466,39	82,8

Gem.- Schl.- Nr.	Verbandsfreie Gemeinde Ortsgemeinde	Ein- wohner am 30.06.2004	Schlüssel- zuweisung A		Schlüssel- zuweisung B ¹⁾		Gesamtbetrag ²⁾	
			1 000 EUR	EUR je Einwohner	1 000 EUR	EUR je Einwohner	1 000 EUR	EUR je Einwohner

noch: LK Alzey-Worms

331 000 05	VG Wöllstein	11 914	334,7	28,09	125,2	10,51	459,9	38,60
331 017 05	Eckelsheim	540	47,1	87,21	0,2	0,43	47,3	87,64
331 030 05	Gau-Bickelheim	2 123	-	-	-	-	-	-
331 035 05	Gumbsheim	543	5,2	9,63	0,2	0,42	5,5	10,05
331 060 05	Siefersheim	1 301	133,9	102,94	-	-	133,9	102,94
331 062 05	Stein-Bockenheim	681	58,2	85,53	-	-	58,2	85,53
331 070 05	Wendelsheim	1 395	-	-	-	-	-	-
331 072 05	Wöllstein	4 447	90,2	20,28	124,8	28,06	214,9	48,34
331 075 05	Wonsheim	884	-	-	-	-	-	-
331 000 06	VG Wörrstadt	28 167	203,3	7,22	295,8	10,50	499,1	17,72
331 004 06	Armsheim	2 614	83,9	32,11	0,2	0,09	84,2	32,20
331 019 06	Ensheim	420	17,0	40,36	-	-	17,0	40,36
331 029 06	Gabsheim	754	37,5	49,69	-	-	37,5	49,69
331 033 06	Gau-Weinheim	676	-	-	0,2	0,34	0,2	0,34
331 056 06	Partenheim	1 610	-	-	0,2	0,14	0,2	0,14
331 058 06	Saulheim	7 150	-	-	1,6	0,23	1,6	0,23
331 059 06	Schornsheim	1 572	-	-	1,4	0,88	1,4	0,88
331 061 06	Spiesheim	989	-	-	-	-	-	-
331 063 06	Sulzheim	1 106	65,0	58,76	-	-	65,0	58,76
331 064 06	Udenheim	1 278	-	-	-	-	-	-
331 065 06	Vendersheim	582	-	-	-	-	-	-
331 068 06	Wallertheim	1 849	-	-	0,5	0,25	0,5	0,25
331 073 06	Wörrstadt	7 567	-	-	291,6	38,54	291,6	38,54
331 000 00	LK Alzey-Worms	126 991	1 844,5	14,52	3 358,4	26,45	5 293,4	41,68
332 000 00 LK Bad Dürkheim								
332 002 00	Bad Dürkheim, St	18 683	-	-	1 017,9	54,48	1 077,6	57,68
332 024 00	Grünstadt, St	13 428	-	-	996,4	74,20	1 046,2	77,91
332 025 00	Haßloch	20 634	-	-	1 779,1	86,22	1 843,1	89,32
332 000 01	VG Deidesheim	11 921	-	-	123,4	10,35	123,4	10,35
332 009 01	Deidesheim, St	3 851	-	-	123,4	32,04	123,4	32,04
332 017 01	Forst a.d.Weinstr.	843	-	-	-	-	-	-
332 035 01	Meckenheim	3 431	-	-	-	-	-	-
332 039 01	Niederkirchen b.Deidesheim	2 390	-	-	-	-	-	-
332 043 01	Ruppertsberg	1 406	-	-	-	-	-	-
332 000 02	VG Freinsheim	15 442	-	-	159,9	10,36	159,9	10,36
332 005 02	Bobenheim am Berg	856	-	-	-	-	-	-
332 008 02	Dackenheim	399	-	-	-	-	-	-
332 015 02	Erpolzheim	1 195	-	-	-	-	-	-
332 019 02	Freinsheim, St	4 989	-	-	159,9	32,06	159,9	32,06
332 026 02	Herxheim am Berg	755	-	-	-	-	-	-
332 028 02	Kallstadt	1 155	-	-	-	-	-	-
332 049 02	Weisenheim am Berg	1 779	-	-	-	-	-	-
332 050 02	Weisenheim am Sand	4 314	-	-	-	-	-	-
332 000 03	VG Grünstadt-Land	20 506	96,3	4,69	-	-	96,3	4,69
332 003 03	Battenberg (Pfalz)	402	-	-	-	-	-	-
332 004 03	Bissersheim	471	-	-	-	-	-	-
332 006 03	Bockenheim a.d.Weinstr.	2 252	-	-	-	-	-	-
332 010 03	Dirmstein	3 123	-	-	-	-	-	-
332 012 03	Ebertsheim	1 404	41,2	29,32	-	-	41,2	29,32

Gem.- Schl.- Nr.	Verbandsfreie Gemeinde Ortsgemeinde	Steuerkraftzahlen						Steuerkraft- messzahl		
		Grund- steuer A	Grund- steuer B	Gewerbe- steuer	Gemeindeanteil an der		Aus- gleichs- leistung nach § 21 LFAG			
					Ein- kommen- steuer	Umsatz- steuer				
								1 000 EUR		EUR je Einwohner

noch: LK Alzey-Worms

331 000 05	VG Wöllstein	153,9	881,9	761,3	2 661,1	84,5	272,3	4 814,9	404,14	71,7
331 017 05	Eckelsheim	15,1	25,3	25,5	96,4	2,8	9,9	175,0	324,01	57,5
331 030 05	Gau-Bickelheim	34,0	158,9	100,5	544,0	15,6	55,7	908,6	427,97	76,0
331 035 05	Gumbsheim	10,0	28,9	51,2	114,8	1,3	11,8	218,1	401,59	71,3
331 060 05	Siefersheim	17,8	68,9	36,4	250,9	1,5	25,7	401,1	308,28	54,7
331 062 05	Stein-Bockenheim	12,5	43,2	23,0	128,3	1,7	13,1	221,8	325,69	57,8
331 070 05	Wendelsheim	17,5	119,7	271,8	331,9	10,4	34,0	785,3	562,97	99,9
331 072 05	Wöllstein	28,2	367,8	204,0	992,0	45,1	101,5	1 738,5	390,94	69,4
331 075 05	Wonsheim	18,8	69,2	48,9	202,8	6,1	20,8	366,6	414,68	73,6

331 000 06	VG Wörrstadt	349,5	1 989,2	2 321,5	7 795,9	265,6	797,7	13 519,4	479,97	85,2
331 004 06	Armsheim	32,5	159,3	95,0	628,9	10,9	64,4	991,0	379,11	67,3
331 019 06	Ensheim	11,8	18,9	2,1	110,0	1,7	11,3	155,8	370,86	65,8
331 029 06	Gabsheim	23,7	40,1	9,8	178,1	2,8	18,2	272,6	361,53	64,2
331 033 06	Gau-Weinheim	16,5	34,5	58,2	158,4	1,9	16,2	285,7	422,57	75,0
331 056 06	Partenheim	23,8	107,1	50,6	509,9	5,7	52,2	749,3	465,41	82,6
331 058 06	Saulheim	63,0	506,7	313,9	2 093,8	48,1	214,2	3 239,7	453,11	80,4
331 059 06	Schornsheim	30,9	103,2	70,5	517,8	10,0	53,0	785,4	499,61	88,7
331 061 06	Spiesheim	25,1	53,5	256,6	294,0	3,9	30,1	663,3	670,65	119,1
331 063 06	Sulzheim	15,9	62,4	36,7	244,8	5,0	25,0	389,8	352,46	62,6
331 064 06	Udenheim	30,8	72,5	45,0	397,3	4,6	40,7	590,9	462,33	82,1
331 065 06	Vendersheim	14,6	34,1	2,3	181,1	3,1	18,5	253,7	435,99	77,4
331 068 06	Wallertheim	23,6	116,8	201,6	446,8	20,2	45,7	854,8	462,28	82,1
331 073 06	Wörrstadt	37,3	680,2	1 179,0	2 035,1	147,6	208,2	4 287,5	566,60	100,6

331 000 00	LK Alzey-Worms	1 809,8	9 789,2	12 483,4	30 433,8	1 550,0	3 114,1	59 180,4	466,02	82,7
------------	-----------------------	---------	---------	----------	----------	---------	---------	----------	--------	------

332 000 00 LK Bad Dürkheim

332 002 00	Bad Dürkheim, St	176,3	2 279,5	3 520,4	5 279,1	541,0	540,2	12 336,5	660,30	117,2
332 024 00	Grünstadt, St	36,2	1 391,1	3 152,2	3 953,9	407,6	404,6	9 345,5	695,97	123,6
332 025 00	Haßloch	29,9	1 773,8	1 416,8	5 385,5	263,0	551,1	9 420,0	456,53	81,0

332 000 01	VG Deidesheim	176,9	1 126,2	1 056,6	3 554,9	119,2	363,8	6 397,5	536,66	95,3
332 009 01	Deidesheim, St	38,3	449,2	681,4	1 220,5	69,7	124,9	2 584,1	671,02	119,1
332 017 01	Forst a.d.Weinstr.	16,2	74,6	68,7	230,1	5,5	23,5	418,6	496,53	88,1
332 035 01	Meckenheim	47,9	261,6	145,6	1 031,8	16,4	105,6	1 608,9	468,94	83,2
332 039 01	Niederkirchen b.Deidesheim	41,5	218,7	117,5	661,4	19,5	67,7	1 126,3	471,26	83,7
332 043 01	Ruppertsberg	33,0	122,0	43,5	411,0	8,1	42,1	659,6	469,12	83,3

332 000 02	VG Freinsheim	204,9	1 478,0	1 090,5	4 908,3	129,3	502,2	8 313,3	538,35	95,6
332 005 02	Bobenheim am Berg	8,5	88,3	43,3	276,2	3,8	28,3	448,4	523,81	93,0
332 008 02	Dackenheim	14,9	32,6	49,6	123,2	1,0	12,6	233,9	586,19	104,1
332 015 02	Erpolzheim	14,8	107,3	31,6	394,3	9,8	40,3	598,1	500,50	88,8
332 019 02	Freinsheim, St	49,2	475,6	503,4	1 597,1	49,3	163,4	2 837,9	568,83	101,0
332 026 02	Herxheim am Berg	20,7	69,0	58,5	191,4	4,7	19,6	363,8	481,92	85,6
332 028 02	Kallstadt	35,3	125,0	71,1	346,1	13,3	35,4	626,2	542,16	96,2
332 049 02	Weisenheim am Berg	19,5	189,7	103,2	710,6	14,6	72,7	1 110,3	624,14	110,8
332 050 02	Weisenheim am Sand	42,0	390,6	229,9	1 269,4	32,9	129,9	2 094,6	485,53	86,2

332 000 03	VG Grünstadt-Land	280,9	1 506,3	3 104,5	5 922,3	253,2	606,0	11 673,2	569,26	101,1
332 003 03	Battenberg (Pfalz)	3,6	46,5	11,2	192,6	2,4	19,7	276,0	686,66	121,9
332 004 03	Bissersheim	12,4	27,6	42,5	163,5	2,2	16,7	265,0	562,58	99,9
332 006 03	Bockenheim a.d.Weinstr.	41,1	140,6	425,2	606,5	26,9	62,1	1 302,3	578,28	102,7
332 010 03	Dirmstein	46,4	217,7	307,5	985,7	34,9	100,9	1 693,2	542,16	96,2
332 012 03	Ebertsheim	9,5	81,2	72,0	332,3	7,2	34,0	536,2	381,90	67,8

Gem.- Schl.- Nr.	Verbandsfreie Gemeinde Ortsgemeinde	Ein- wohner am 30.06.2004	Schlüssel- zuweisung A		Schlüssel- zuweisung B ¹⁾		Gesamtbetrag ²⁾	
			1 000 EUR	EUR je Einwohner	1 000 EUR	EUR je Einwohner	1 000 EUR	EUR je Einwohner

noch: LK Bad Dürkheim

332 021 03	Gerolsheim	1 712	-	-	-	-	-	-
332 023 03	Großkarlbach	1 187	-	-	-	-	-	-
332 029 03	Kindenheim	1 036	-	-	-	-	-	-
332 030 03	Kirchheim a.d.Weinstr.	1 779	-	-	-	-	-	-
332 031 03	Kleinkarlbach	896	-	-	-	-	-	-
332 033 03	Laumersheim	907	-	-	-	-	-	-
332 036 03	Mertesheim	387	3,9	10,15	-	-	3,9	10,15
332 038 03	Neuleiningen	869	-	-	-	-	-	-
332 040 03	Obersülzen	542	-	-	-	-	-	-
332 041 03	Obrigheim (Pfalz)	2 820	-	-	-	-	-	-
332 042 03	Quirnheim	719	51,2	71,16	-	-	51,2	71,16

332 000 04	VG Hettenleidelheim	10 946	241,4	22,05	114,1	10,42	355,4	32,47
332 001 04	Altleiningen	1 866	-	-	-	-	-	-
332 007 04	Carlsberg	3 490	117,8	33,74	0,2	0,07	118,0	33,81
332 027 04	Hettenleidelheim	3 074	123,6	40,21	113,4	36,89	237,0	77,10
332 044 04	Tiefenthal	881	-	-	-	-	-	-
332 047 04	Wattenheim	1 635	-	-	0,5	0,28	0,5	0,28

332 000 05	VG Lambrecht (Pfalz)	13 495	572,6	42,43	139,8	10,36	712,4	52,79
332 014 05	Elmstein	2 764	257,4	93,12	-	-	257,4	93,12
332 016 05	Esthal	1 555	112,5	72,33	-	-	112,5	72,33
332 018 05	Frankeneck	881	18,9	21,49	-	-	18,9	21,49
332 032 05	Lambrecht (Pfalz), St	4 133	-	-	139,8	33,82	139,8	33,82
332 034 05	Lindenberg	1 168	52,2	44,66	-	-	52,2	44,66
332 037 05	Neidenfels	984	-	-	-	-	-	-
332 048 05	Weidenthal	2 010	131,7	65,51	-	-	131,7	65,51

332 000 06	VG Wachenheim a.d.Weinstr.	10 084	-	-	104,3	10,34	104,3	10,34
332 013 06	Ellerstadt	2 265	-	-	-	-	-	-
332 020 06	Friedelsheim	1 520	-	-	-	-	-	-
332 022 06	Gönnheim	1 455	-	-	-	-	-	-
332 046 06	Wachenheim a.d.Weinstr., St	4 844	-	-	104,3	21,53	104,3	21,53

332 000 00	LK Bad Dürkheim	135 139	910,2	6,74	4 434,9	32,82	5 518,5	40,84
------------	------------------------	---------	-------	------	---------	-------	---------	-------

333 000 00 LK Donnersbergkreis

333 000 01	VG Alsenz-Obermoschel	7 345	661,8	90,10	77,2	10,51	739,0	100,62
333 003 01	Alsenz	1 732	128,5	74,20	45,6	26,32	174,1	100,52
333 021 01	Finkenbach-Gersweiler	348	36,3	104,43	-	-	36,3	104,43
333 023 01	Gaugrehweiler	549	54,5	99,29	-	-	54,5	99,29
333 036 01	Kalkofen	214	26,9	125,89	-	-	26,9	125,89
333 043 01	Mannweiler-Cölln	452	31,1	68,84	-	-	31,1	68,84
333 049 01	Münsterappel	534	12,8	24,02	-	-	12,8	24,02
333 050 01	Niederhausen an der Appel	254	36,8	144,78	-	-	36,8	144,78
333 051 01	Niedermoschel	550	80,7	146,69	0,2	0,42	80,9	147,11
333 053 01	Oberhausen an der Appel	175	20,7	118,44	-	-	20,7	118,44
333 054 01	Obermoschel, St	1 197	72,6	60,64	31,4	26,24	104,0	86,88
333 055 01	Oberndorf	265	6,9	25,97	-	-	6,9	25,97
333 067 01	Schiersfeld	274	33,0	120,55	-	-	33,0	120,55
333 072 01	Sitters	122	20,5	167,92	-	-	20,5	167,92
333 078 01	Unkenbach	238	36,0	151,14	-	-	36,0	151,14
333 079 01	Waldgrehweiler	242	33,3	137,74	-	-	33,3	137,74
333 083 01	Winterborn	199	31,1	156,31	-	-	31,1	156,31

Gem.- Schl.- Nr.	Verbandsfreie Gemeinde Ortsgemeinde	Steuerkraftzahlen						Steuerkraft- messzahl		
		Grund- steuer A	Grund- steuer B	Gewerbe- steuer	Gemeindeanteil an der		Aus- gleichs- leistung nach § 21 LFAG			
					Ein- kommen- steuer	Umsatz- steuer				
								1 000 EUR		EUR je Einwohner

noch: LK Bad Dürkheim

332 021 03	Gerolsheim	14,8	147,0	111,7	542,9	27,1	55,6	899,1	525,17	93,2
332 023 03	Großkarlbach	21,0	88,6	138,3	422,1	8,2	43,2	721,4	607,73	107,9
332 029 03	Kindenheim	28,4	61,3	48,9	276,3	6,7	28,3	449,9	434,26	77,1
332 030 03	Kirchheim a.d.Weinstr.	19,1	153,2	396,5	548,2	10,0	56,1	1 183,0	665,00	118,1
332 031 03	Kleinkarlbach	11,1	71,4	- 23,3	258,1	40,4	26,4	384,1	428,70	76,1
332 033 03	Laumersheim	16,5	59,5	40,7	292,8	5,6	30,0	445,1	490,76	87,1
332 036 03	Mertesheim	2,0	25,1	16,5	99,7	1,7	10,2	155,2	401,07	71,2
332 038 03	Neuleiningen	8,5	76,5	50,5	260,9	11,2	26,7	434,3	499,72	88,7
332 040 03	Obersülzen	10,4	37,4	66,0	136,2	1,7	13,9	265,6	490,08	87,0
332 041 03	Obrigheim (Pfalz)	27,0	229,5	1 359,7	672,6	60,7	68,8	2 418,3	857,57	152,2
332 042 03	Quirnheim	9,2	43,1	40,6	131,9	6,2	13,5	244,5	340,06	60,4

332 000 04	VG Hettenleidelheim	22,4	807,1	927,3	2 759,9	82,9	282,4	4 882,0	446,00	79,2
332 001 04	Altleiningen	3,8	163,8	592,7	516,1	30,7	52,8	1 360,0	728,82	129,4
332 007 04	Carlsberg	1,7	280,4	52,1	877,1	16,3	89,7	1 317,4	377,48	67,0
332 027 04	Hettenleidelheim	4,5	196,0	160,7	684,0	25,3	70,0	1 140,5	371,01	65,9
332 044 04	Tiefenthal	5,5	49,5	74,7	221,3	3,2	22,6	376,8	427,71	75,9
332 047 04	Wattenheim	6,8	117,4	47,1	461,4	7,4	47,2	687,3	420,36	74,6

332 000 05	VG Lambrecht (Pfalz)	15,0	1 109,5	638,9	2 856,8	233,1	292,3	5 145,6	381,30	67,7
332 014 05	Elmstein	9,0	229,2	80,0	492,7	17,8	50,4	879,2	318,10	56,5
332 016 05	Esthal	2,4	130,8	31,2	321,6	8,1	32,9	527,0	338,89	60,2
332 018 05	Frankeneck	0,8	76,7	30,2	202,6	12,4	20,7	343,4	389,73	69,2
332 032 05	Lambrecht (Pfalz), St	1,1	342,5	388,3	882,2	99,2	90,3	1 803,6	436,39	77,5
332 034 05	Lindenberg	0,4	83,4	14,9	277,2	23,9	28,4	428,1	366,56	65,1
332 037 05	Neidenfels	0,2	108,0	52,7	228,4	56,9	23,4	469,4	477,07	84,7
332 048 05	Weidenthal	1,2	139,0	41,5	452,2	14,8	46,3	694,9	345,71	61,4

332 000 06	VG Wachenheim a.d.Weinstr.	117,7	980,5	895,8	3 187,7	100,4	326,2	5 608,4	556,17	98,7
332 013 06	Ellerstadt	23,1	191,3	299,4	781,7	26,0	80,0	1 401,4	618,74	109,8
332 020 06	Friedelsheim	24,6	139,8	116,4	466,0	8,8	47,7	803,3	528,50	93,8
332 022 06	Gönnheim	27,1	127,1	129,4	413,3	5,1	42,3	744,2	511,49	90,8
332 046 06	Wachenheim a.d.Weinstr., St	43,0	522,3	350,7	1 526,7	60,6	156,2	2 659,5	549,02	97,5

332 000 00	LK Bad Dürkheim	1 060,1	12 452,0	15 802,9	37 808,4	2 129,8	3 868,7	73 122,0	541,09	96,1
------------	------------------------	---------	----------	----------	----------	---------	---------	----------	--------	------

333 000 00 LK Donnersbergkreis

333 000 01	VG Alsenz-Obermoschel	66,4	377,5	287,3	1 422,9	59,0	145,6	2 358,6	321,11	57,0
333 003 01	Alsenz	6,4	99,4	100,9	323,9	19,9	33,1	583,7	337,02	59,8
333 021 01	Finkenbach-Gersweiler	4,5	17,6	7,6	69,4	0,5	7,1	106,8	306,79	54,5
333 023 01	Gaugrehweiler	7,3	24,1	11,4	113,9	2,9	11,7	171,3	311,93	55,4
333 036 01	Kalkofen	2,6	7,4	5,3	40,8	0,7	4,2	61,1	285,33	50,7
333 043 01	Mannweiler-Cölln	4,9	27,7	10,2	99,3	2,5	10,2	154,8	342,38	60,8
333 049 01	Münsterappel	3,4	26,5	50,4	112,5	2,5	11,5	206,8	387,20	68,7
333 050 01	Niederhausen an der Appel	4,6	9,0	4,1	45,1	0,2	4,6	67,7	266,44	47,3
333 051 01	Niedermoschel	4,7	22,7	5,1	101,9	0,7	10,4	145,5	264,53	47,0
333 053 01	Oberhausen an der Appel	2,5	6,9	0,9	37,0	0,1	3,8	51,2	292,78	52,0
333 054 01	Obermoschel, St	6,1	80,3	58,6	227,7	23,6	23,3	419,6	350,58	62,2
333 055 01	Oberndorf	2,0	12,4	16,8	61,6	3,0	6,3	102,1	385,25	68,4
333 067 01	Schiersfeld	4,0	13,1	8,8	47,9	0,8	4,9	79,6	290,67	51,6
333 072 01	Sitters	1,5	3,3	4,1	18,7	0,2	1,9	29,7	243,30	43,2
333 078 01	Unkenbach	3,0	9,9	0,9	42,9	0,8	4,4	61,9	260,08	46,2
333 079 01	Waldgrehweiler	4,9	9,1	1,0	46,1	0,4	4,7	66,2	273,48	48,5
333 083 01	Winterborn	4,0	8,1	1,0	34,1	0,1	3,5	50,7	254,91	45,3

Gem.- Schl.- Nr.	Verbandsfreie Gemeinde Ortsgemeinde	Ein- wohner am 30.06.2004	Schlüssel- zuweisung A		Schlüssel- zuweisung B ¹⁾		Gesamtbetrag ²⁾	
			1 000 EUR	EUR je Einwohner	1 000 EUR	EUR je Einwohner	1 000 EUR	EUR je Einwohner
noch: LK Donnersbergkreis								
333 000 02	VG Eisenberg (Pfalz)	13 923	157,4	11,30	145,7	10,46	303,1	21,77
333 019 02	Eisenberg (Pfalz), St	9 778	-	-	145,2	14,85	145,2	14,85
333 038 02	Kerzenheim	2 251	91,0	40,44	-	-	91,0	40,44
333 060 02	Ramsen	1 894	66,4	35,04	0,5	0,24	66,8	35,28
333 000 03	VG Göllheim	12 185	351,3	28,83	127,2	10,44	478,5	39,27
333 001 03	Albisheim (Pfrimm)	1 708	89,5	52,42	-	-	89,5	52,42
333 006 03	Biedesheim	658	29,8	45,26	-	-	29,8	45,26
333 012 03	Bubenheim	461	32,7	71,02	-	-	32,7	71,02
333 017 03	Dreisen	986	25,6	26,01	0,2	0,23	25,9	26,24
333 018 03	Einselthum	873	52,3	59,96	0,5	0,53	52,8	60,49
333 026 03	Göllheim	3 835	26,1	6,80	126,1	32,87	152,1	39,67
333 032 03	Immesheim	154	11,8	76,49	-	-	11,8	76,49
333 041 03	Lautersheim	640	2,4	3,79	-	-	2,4	3,79
333 058 03	Ottersheim	392	-	-	0,2	0,59	0,2	0,59
333 064 03	Rüssingen	506	2,2	4,31	-	-	2,2	4,31
333 074 03	Standenbühl	213	18,0	84,67	-	-	18,0	84,67
333 081 03	Weitersweiler	497	60,7	122,18	-	-	60,7	122,18
333 501 03	Zellertal	1 262	-	-	0,2	0,18	0,2	0,18
333 000 04	VG Kirchheimbolanden	19 793	699,8	35,36	340,6	17,21	1 040,4	52,56
333 005 04	Bennhausen	146	-	-	-	-	-	-
333 007 04	Bischheim	734	-	-	-	-	-	-
333 010 04	Bolanden	2 436	117,9	48,39	-	-	117,9	48,39
333 013 04	Dannenfels	960	15,4	16,08	-	-	15,4	16,08
333 022 04	Gauersheim	626	57,5	91,89	-	-	57,5	91,89
333 031 04	Ilbesheim	530	37,5	70,77	-	-	37,5	70,77
333 035 04	Jakobsweiler	232	22,9	98,92	-	-	22,9	98,92
333 039 04	Kirchheimbolanden, St	7 985	-	-	340,6	42,65	340,6	42,65
333 040 04	Kriegsfeld	1 103	106,8	96,79	-	-	106,8	96,79
333 045 04	Marnheim	1 687	115,3	68,37	-	-	115,3	68,37
333 046 04	Mörsfeld	545	51,7	94,79	-	-	51,7	94,79
333 047 04	Morschheim	742	19,4	26,14	-	-	19,4	26,14
333 056 04	Oberwiesen	514	56,6	110,13	-	-	56,6	110,13
333 057 04	Orbis	720	57,6	79,96	-	-	57,6	79,96
333 062 04	Rittersheim	201	17,8	88,44	-	-	17,8	88,44
333 076 04	Stetten	632	23,4	37,01	-	-	23,4	37,01
333 000 05	VG Rockenhausen	12 153	642,7	52,89	231,9	19,08	874,6	71,97
333 004 05	Bayerfeld-Steckweiler	457	51,3	112,30	-	-	51,3	112,30
333 008 05	Bisterschied	279	47,8	171,42	-	-	47,8	171,42
333 014 05	Dielkirchen	573	84,5	147,48	-	-	84,5	147,48
333 016 05	Dörrmoschel	163	18,8	115,47	-	-	18,8	115,47
333 024 05	Gehrweiler	364	14,1	38,87	0,2	0,63	14,4	39,50
333 025 05	Gerbach	573	43,7	76,33	-	-	43,7	76,33
333 028 05	Gundersweiler	572	54,3	94,98	0,2	0,40	54,6	95,38
333 034 05	Imsweiler	608	33,8	55,55	-	-	33,8	55,55
333 037 05	Katzenbach	557	29,8	53,42	-	-	29,8	53,42
333 061 05	Ransweiler	299	31,4	105,06	-	-	31,4	105,06
333 065 05	Ruppertsecken	379	45,7	120,61	-	-	45,7	120,61
333 066 05	Sankt Alban	339	41,1	121,13	-	-	41,1	121,13
333 068 05	Schönborn	132	12,2	92,08	-	-	12,2	92,08
333 073 05	Stahlberg	198	44,6	225,26	-	-	44,6	225,26
333 077 05	Teschenmoschel	109	8,2	75,60	-	-	8,2	75,60
333 084 05	Würzweiler	211	18,5	87,49	-	-	18,5	87,49
333 201 05	Rathskirchen	225	24,0	106,64	-	-	24,0	106,64
333 202 05	Reichsthal	112	15,0	133,96	-	-	15,0	133,96

Gem.- Schl.- Nr.	Verbandsfreie Gemeinde Ortsgemeinde	Steuerkraftzahlen						Steuerkraft- messzahl		
		Grund- steuer A	Grund- steuer B	Gewerbe- steuer	Gemeindeanteil an der		Aus- gleichs- leistung nach § 21 LFAG			
					Ein- kommen- steuer	Umsatz- steuer				
								1 000 EUR		EUR je Einwohner

noch: LK Donnersbergkreis

333 000 02	VG Eisenberg (Pfalz)	25,5	1 083,1	1 075,9	2 921,0	278,5	298,9	5 682,9	408,16	72,5
333 019 02	Eisenberg (Pfalz), St	7,1	801,3	924,2	1 952,8	250,5	199,8	4 135,7	422,96	75,1
333 038 02	Kerzenheim	12,7	146,7	84,1	523,3	14,2	53,5	834,6	370,78	65,8
333 060 02	Ramsen	5,6	135,0	67,6	444,9	13,8	45,5	712,5	376,18	66,8
333 000 03	VG Göllheim	140,1	901,7	471,9	2 762,9	129,6	282,7	4 688,9	384,81	68,3
333 001 03	Albisheim (Pfrimm)	18,3	118,2	82,3	341,3	17,8	34,9	612,8	358,80	63,7
333 006 03	Biedesheim	14,1	38,5	23,2	146,7	3,3	15,0	240,8	365,96	65,0
333 012 03	Bubenheim	6,5	35,3	- 1,0	96,1	10,2	9,8	156,8	340,20	60,4
333 017 03	Dreisen	12,2	65,2	35,1	233,2	10,3	23,9	379,8	385,21	68,4
333 018 03	Einselethum	13,3	53,6	8,5	208,9	1,0	21,4	306,7	351,26	62,4
333 026 03	Göllheim	20,5	335,9	161,7	870,8	73,0	89,1	1 550,9	404,42	71,8
333 032 03	Immesheim	8,0	5,6	- 0,2	34,5	0,2	3,5	51,5	334,73	59,4
333 041 03	Lautersheim	6,9	45,4	23,9	165,0	2,7	16,9	260,8	407,43	72,3
333 058 03	Ottersheim	5,0	28,5	22,3	106,9	0,8	10,9	174,4	444,91	79,0
333 064 03	Rüssingen	9,8	46,7	16,8	118,4	2,1	12,1	205,9	406,91	72,2
333 074 03	Standenbühl	2,3	13,3	8,1	41,3	0,4	4,2	69,6	326,55	58,0
333 081 03	Weitersweiler	5,8	34,1	7,0	86,6	1,2	8,9	143,7	289,04	51,3
333 501 03	Zellertal	17,6	81,6	84,2	313,2	6,6	32,0	535,2	424,12	75,3
333 000 04	VG Kirchheimbolanden	158,4	1 526,5	3 947,2	4 217,5	415,5	431,6	10 696,6	540,43	95,9
333 005 04	Bennhausen	2,8	7,7	10,8	38,8	0,2	4,0	64,2	439,86	78,1
333 007 04	Bischheim	12,0	59,4	150,9	157,5	14,4	16,1	410,4	559,09	99,3
333 010 04	Bolanden	14,4	153,2	131,8	516,0	15,6	52,8	883,9	362,83	64,4
333 013 04	Dannenfels	6,3	85,3	10,3	246,7	5,6	25,2	379,3	395,14	70,1
333 022 04	Gauersheim	10,1	31,5	9,6	134,1	0,9	13,7	199,9	319,33	56,7
333 031 04	Ilbesheim	16,2	25,9	17,1	107,6	2,6	11,0	180,4	340,45	60,4
333 035 04	Jakobsweiler	1,7	12,4	3,3	49,8	0,2	5,1	72,5	312,30	55,4
333 039 04	Kirchheimbolanden, St	11,6	775,2	3 453,9	1 688,5	326,0	172,8	6 428,0	805,02	142,9
333 040 04	Kriegsfeld	14,0	62,3	14,2	225,9	7,3	23,1	346,8	314,43	55,8
333 045 04	Marnheim	14,2	120,3	57,5	334,6	17,6	34,2	578,4	342,85	60,9
333 046 04	Mörsfeld	7,0	29,7	12,8	110,6	1,0	11,3	172,5	316,43	56,2
333 047 04	Morschheim	15,3	46,7	23,3	165,5	18,0	16,9	285,7	385,08	68,4
333 056 04	Oberwiesen	1,8	31,2	1,5	107,4	1,8	11,0	154,8	301,09	53,5
333 057 04	Orbis	6,3	43,3	21,1	151,2	1,2	15,5	238,5	331,26	58,8
333 062 04	Rittersheim	7,9	8,4	8,8	35,7	0,4	3,7	64,9	322,78	57,3
333 076 04	Stetten	16,8	33,8	20,5	147,6	2,7	15,1	236,5	374,21	66,4
333 000 05	VG Rockenhausen	92,2	883,5	615,5	2 555,7	227,2	261,5	4 635,5	381,43	67,7
333 004 05	Bayerfeld-Steckweiler	6,4	24,3	5,4	90,2	1,1	9,2	136,6	298,92	53,1
333 008 05	Bisterschied	5,7	12,7	1,5	42,0	0,7	4,3	66,9	239,80	42,6
333 014 05	Dielkirchen	6,2	29,0	- 4,1	107,3	1,9	11,0	151,1	263,74	46,8
333 016 05	Dörrmoschel	3,2	6,0	5,4	30,3	0,3	3,1	48,2	295,75	52,5
333 024 05	Gehrweiler	2,4	28,8	3,0	90,9	1,1	9,3	135,5	372,35	66,1
333 025 05	Gerbach	7,1	32,4	21,2	117,1	2,2	12,0	191,9	334,89	59,5
333 028 05	Gundersweiler	5,2	39,8	- 1,5	123,3	1,5	12,6	180,9	316,24	56,1
333 034 05	Imsweiler	6,8	42,1	40,9	108,4	7,0	11,1	216,2	355,67	63,1
333 037 05	Katzenbach	3,3	31,5	15,8	133,0	2,1	13,6	199,3	357,80	63,5
333 061 05	Ransweiler	4,5	13,0	18,8	49,5	0,7	5,1	91,5	306,16	54,4
333 065 05	Ruppertsecken	3,3	22,6	5,9	69,1	2,1	7,1	110,1	290,61	51,6
333 066 05	Sankt Alban	4,2	14,5	10,0	62,2	1,0	6,4	98,3	290,09	51,5
333 068 05	Schönborn	3,6	8,1	- 4,0	30,6	0,7	3,1	42,1	319,14	56,7
333 073 05	Stahlberg	0,9	8,6	0,8	23,7	0,4	2,4	36,8	185,96	33,0
333 077 05	Teschenmoschel	3,4	4,8	0,8	24,7	0,4	2,5	36,6	335,62	59,6
333 084 05	Würzweiler	1,7	10,8	2,0	48,5	0,4	5,0	68,3	323,73	57,5
333 201 05	Rathskirchen	2,1	7,6	8,6	45,2	0,3	4,6	68,5	304,58	54,1
333 202 05	Reichsthal	2,4	4,3	1,0	21,1	0,1	2,2	31,1	277,25	49,2

Gem.- Schl.- Nr.	Verbandsfreie Gemeinde Ortsgemeinde	Ein- wohner am 30.06.2004	Schlüssel- zuweisung A		Schlüssel- zuweisung B ¹⁾		Gesamtbetrag ²⁾	
			1 000 EUR	EUR je Einwohner	1 000 EUR	EUR je Einwohner	1 000 EUR	EUR je Einwohner
noch: LK Donnersbergkreis								
333 203 05	Seelen	171	23,9	139,58	-	-	23,9	139,58
333 502 05	Rockenhausen, St	5 832	-	-	231,4	39,68	231,4	39,68
333 000 06	VG Winnweiler	14 038	441,7	31,47	398,8	28,41	840,5	59,88
333 009 06	Börrstadt	962	62,1	64,60	1,6	1,68	63,8	66,28
333 011 06	Breunigweiler	463	7,7	16,62	3,0	6,47	10,7	23,09
333 020 06	Falkenstein	255	16,6	65,29	0,5	1,81	17,1	67,09
333 027 06	Gonbach	502	-	-	2,5	5,05	2,5	5,05
333 030 06	Höringen	753	61,6	81,81	3,0	3,98	64,6	85,79
333 033 06	Imsbach	996	79,2	79,48	3,2	3,24	82,4	82,72
333 042 06	Lohnsfeld	969	-	-	7,8	8,08	7,8	8,08
333 048 06	Münchweiler an der Alsenz	1 263	56,3	44,60	147,0	116,39	203,3	160,98
333 069 06	Schweisweiler	355	26,5	74,67	2,1	5,84	28,6	80,51
333 071 06	Sippersfeld	1 193	72,6	60,83	4,4	3,67	76,9	64,50
333 075 06	Steinbach am Donnersberg	796	51,6	64,82	1,2	1,45	52,7	66,27
333 080 06	Wartenberg-Rohrbach	600	7,5	12,45	49,8	82,94	57,2	95,39
333 503 06	Winnweiler	4 931	-	-	172,8	35,04	172,8	35,04
333 000 00	LK Donnersbergkreis	79 437	2 954,7	37,20	1 321,4	16,63	4 276,1	53,83
334 000 00 LK Germersheim								
334 007 00	Germersheim, St	20 327	-	-	1 489,0	73,25	1 555,1	76,51
334 501 00	Wörth am Rhein, St	17 847	-	-	173,3	9,71	173,3	9,71
334 000 01	VG Bellheim	13 556	171,2	12,63	140,3	10,35	311,5	22,98
334 001 01	Bellheim	8 460	-	-	140,3	16,59	140,3	16,59
334 014 01	Knittelsheim	1 004	-	-	-	-	-	-
334 023 01	Ottersheim bei Landau	1 846	112,2	60,78	-	-	112,2	60,78
334 036 01	Zeiskam	2 246	59,0	26,27	-	-	59,0	26,27
334 000 02	VG Hagenbach	10 881	32,6	3,00	112,6	10,35	145,3	13,35
334 002 02	Berg (Pfalz)	2 127	-	-	-	-	-	-
334 008 02	Hagenbach	5 474	-	-	112,6	20,57	112,6	20,57
334 021 02	Neuburg am Rhein	2 569	-	-	-	-	-	-
334 027 02	Scheibenhardt	711	32,6	45,89	-	-	32,6	45,89
334 000 03	VG Jockgrim	15 885	-	-	164,2	10,34	164,2	10,34
334 009 03	Hatzenbühl	2 678	-	-	-	-	-	-
334 012 03	Jockgrim	6 876	-	-	98,4	14,31	98,4	14,31
334 022 03	Neupotz	1 729	-	-	-	-	-	-
334 024 03	Rheinzaubern	4 602	-	-	65,9	14,31	65,9	14,31
334 000 04	VG Kandel	15 525	171,7	11,06	217,7	14,02	389,4	25,08
334 004 04	Erlenbach bei Kandel	770	38,8	50,34	-	-	38,8	50,34
334 005 04	Freckenfeld	1 684	65,7	39,03	-	-	65,7	39,03
334 013 04	Kandel, St	8 388	-	-	217,7	25,96	217,7	25,96
334 020 04	Minfeld	1 628	36,3	22,31	-	-	36,3	22,31
334 030 04	Steinweiler	1 790	2,8	1,54	-	-	2,8	1,54
334 031 04	Vollmersweiler	236	11,4	48,16	-	-	11,4	48,16
334 034 04	Winden	1 029	16,8	16,31	-	-	16,8	16,31
334 000 05	VG Lingenfeld	16 066	298,8	18,60	166,4	10,36	465,2	28,96
334 006 05	Freisbach	1 051	-	-	-	-	-	-
334 017 05	Lingenfeld	5 404	-	-	166,4	30,79	166,4	30,79
334 018 05	Lustadt	3 358	101,6	30,25	-	-	101,6	30,25

Gem.- Schl.- Nr.	Verbandsfreie Gemeinde Ortsgemeinde	Steuerkraftzahlen						Steuerkraft- messzahl		
		Grund- steuer A	Grund- steuer B	Gewerbe- steuer	Gemeindeanteil an der		Aus- gleichs- leistung nach § 21 LFAG			
					Ein- kommen- steuer	Umsatz- steuer				
								1 000 EUR		EUR je Einwohner

noch: LK Donnersbergkreis

333 203 05	Seelen	3,6	8,4	0,8	30,0	0,5	3,1	46,5	271,64	48,2
333 502 05	Rockenhausen, St	16,1	533,9	483,4	1 308,7	202,8	133,9	2 678,9	459,35	81,5
333 000 06	VG Winnweiler	83,5	1 219,1	845,9	2 914,3	121,1	298,2	5 482,1	390,52	69,3
333 009 06	Börrstadt	12,2	70,5	24,2	201,1	4,9	20,6	333,4	346,62	61,5
333 011 06	Breunigweiler	4,7	31,1	27,2	107,5	1,1	11,0	182,7	394,60	70,1
333 020 06	Falkenstein	4,3	26,2	4,3	47,6	1,0	4,9	88,2	345,93	61,4
333 027 06	Gonbach	2,4	43,3	29,6	118,8	1,7	12,2	207,9	414,15	73,5
333 030 06	Höringen	7,5	52,9	18,4	152,6	1,1	15,6	248,0	329,41	58,5
333 033 06	Imsbach	4,9	72,3	36,6	193,3	3,6	19,8	330,4	331,74	58,9
333 042 06	Lohnsfeld	7,5	88,0	107,1	198,4	2,4	20,3	423,6	437,11	77,6
333 048 06	Münchweiler an der Alsenz	4,8	153,8	36,1	237,8	6,2	24,3	463,0	366,62	65,1
333 069 06	Schweisweiler	2,5	27,5	12,7	67,9	1,8	7,0	119,5	336,55	59,7
333 071 06	Sippersfeld	5,1	94,2	69,4	221,3	5,4	22,7	418,0	350,39	62,2
333 075 06	Steinbach am Donnersberg	5,3	52,3	32,1	166,1	2,8	17,0	275,7	346,40	61,5
333 080 06	Wartenberg-Rohrbach	4,3	55,2	47,8	115,7	4,5	11,8	239,3	398,77	70,8
333 503 06	Winnweiler	18,1	452,0	400,4	1 086,2	84,5	111,1	2 152,3	436,48	77,5
333 000 00	LK Donnersbergkreis	566,0	5 991,4	7 243,6	16 794,3	1 230,9	1 718,5	33 544,7	422,28	75,0
334 000 00	LK Germersheim									
334 007 00	Germersheim, St	14,9	1 909,9	5 205,6	3 586,4	547,8	367,0	11 631,6	572,23	101,6
334 501 00	Wörth am Rhein, St	25,8	2 127,2	13 716,1	4 677,2	1 337,3	478,6	22 362,2	1 253,00	222,4
334 000 01	VG Bellheim	55,0	964,7	860,6	3 171,9	186,9	324,6	5 563,6	410,41	72,9
334 001 01	Bellheim	16,3	643,7	593,8	2 005,2	155,5	205,2	3 619,7	427,86	76,0
334 014 01	Knittelsheim	9,9	58,9	80,3	252,9	4,4	25,9	432,3	430,59	76,4
334 023 01	Ottersheim bei Landau	14,1	111,7	59,0	413,6	6,1	42,3	646,9	350,44	62,2
334 036 01	Zeiskam	14,7	150,3	127,5	500,2	20,9	51,2	864,6	384,95	68,3
334 000 02	VG Hagenbach	23,1	788,6	1 058,0	2 858,0	112,6	292,4	5 132,6	471,70	83,7
334 002 02	Berg (Pfalz)	4,4	143,8	317,8	531,1	41,8	54,3	1 093,2	513,98	91,2
334 008 02	Hagenbach	11,0	421,9	594,9	1 482,8	51,2	151,7	2 713,5	495,70	88,0
334 021 02	Neuburg am Rhein	6,2	181,1	120,6	672,2	17,3	68,8	1 066,2	415,01	73,7
334 027 02	Scheibenhart	1,3	41,8	24,7	171,9	2,3	17,6	259,8	365,33	64,9
334 000 03	VG Jockgrim	43,4	1 123,0	1 088,1	4 376,5	152,9	447,8	7 231,7	455,25	80,8
334 009 03	Hatzenbühl	10,1	212,7	295,7	684,7	36,8	70,1	1 310,0	489,18	86,8
334 012 03	Jockgrim	5,5	477,4	360,8	1 899,0	55,8	194,3	2 992,9	435,26	77,3
334 022 03	Neupotz	10,8	106,1	73,8	474,4	21,8	48,5	735,3	425,29	75,5
334 024 03	Rheinzabern	17,0	326,9	357,8	1 318,4	38,5	134,9	2 193,5	476,65	84,6
334 000 04	VG Kandel	119,5	1 172,7	2 720,0	4 083,2	269,4	417,8	8 782,6	565,71	100,4
334 004 04	Erlenbach bei Kandel	8,7	40,9	44,0	161,4	6,4	16,5	277,9	360,88	64,1
334 005 04	Freckenfeld	19,8	92,4	66,1	395,9	12,0	40,5	626,8	372,19	66,1
334 013 04	Kandel, St	29,6	786,0	2 426,6	2 317,4	222,7	237,1	6 019,5	717,63	127,4
334 020 04	Minfeld	14,6	92,3	33,8	436,2	11,6	44,6	633,2	388,91	69,0
334 030 04	Steinweiler	27,5	92,9	99,3	457,9	8,9	46,9	733,3	409,68	72,7
334 031 04	Vollmersweiler	7,1	12,1	1,1	57,5	2,0	5,9	85,7	363,06	64,5
334 034 04	Winden	12,2	56,1	49,0	256,9	5,8	26,3	406,4	394,91	70,1
334 000 05	VG Lingenfeld	97,0	1 102,4	1 292,5	3 669,2	142,2	375,4	6 678,7	415,70	73,8
334 006 05	Freisbach	11,7	65,4	64,5	290,8	5,7	29,8	467,8	445,08	79,0
334 017 05	Lingenfeld	8,9	361,1	610,2	1 295,8	51,7	132,6	2 460,3	455,28	80,8
334 018 05	Lustadt	27,2	241,9	245,3	668,5	28,1	68,4	1 279,3	380,97	67,6

Gem.- Schl.- Nr.	Verbandsfreie Gemeinde Ortsgemeinde	Ein- wohner am 30.06.2004	Schlüssel- zuweisung A		Schlüssel- zuweisung B ¹⁾		Gesamtbetrag ²⁾	
			1 000 EUR	EUR je Einwohner	1 000 EUR	EUR je Einwohner	1 000 EUR	EUR je Einwohner
noch: LK Gernersheim								
334 028 05	Schwegenheim	2 990	-	-	-	-	-	-
334 032 05	Weingarten (Pfalz)	1 541	96,9	62,90	-	-	96,9	62,90
334 033 05	Westheim (Pfalz)	1 722	100,3	58,25	-	-	100,3	58,25
334 000 06	VG Rülzheim	14 946	67,2	4,50	154,6	10,34	221,8	14,84
334 011 06	Hördt	2 433	67,2	27,62	-	-	67,2	27,62
334 015 06	Kuhardt	1 902	-	-	-	-	-	-
334 016 06	Leimersheim	2 679	-	-	-	-	-	-
334 025 06	Rülzheim	7 932	-	-	154,6	19,49	154,6	19,49
334 000 00	LK Gernersheim	125 033	741,6	5,93	2 618,2	20,94	3 425,8	27,40
335 000 00 LK Kaiserslautern								
335 000 01	VG Bruchmühlbach-Miesau	10 864	247,9	22,82	177,8	16,37	425,7	39,18
335 003 01	Bruchmühlbach-Miesau	7 911	-	-	165,8	20,96	165,8	20,96
335 011 01	Gerhardsbrunn	166	30,7	184,91	1,8	11,10	32,5	196,01
335 201 01	Lambsborn	809	-	-	4,4	5,41	4,4	5,41
335 202 01	Langwieden	282	24,9	88,34	0,7	2,45	25,6	90,79
335 203 01	Martinshöhe	1 696	192,3	113,36	5,1	2,99	197,3	116,35
335 000 02	VG Enkenbach-Alsenborn	12 885	23,3	1,81	186,8	14,50	210,1	16,31
335 004 02	Enkenbach-Alsenborn	7 085	-	-	151,1	21,32	151,1	21,32
335 026 02	Mehlingen	3 798	-	-	22,3	5,88	22,3	5,88
335 028 02	Neuhemsbach	832	23,3	28,02	4,4	5,26	27,7	33,28
335 205 02	Sembach	1 170	-	-	9,0	7,68	9,0	7,68
335 000 03	VG Hochspeyer	7 145	416,9	58,35	86,4	12,09	503,3	70,44
335 007 03	Fischbach	832	-	-	2,1	2,49	2,1	2,49
335 010 03	Frankenstein	1 076	106,0	98,53	0,5	0,43	106,5	98,96
335 015 03	Hochspeyer	4 780	254,7	53,29	83,6	17,49	338,3	70,78
335 048 03	Waldleiningen	457	56,2	122,90	0,2	0,50	56,4	123,40
335 000 04	VG Kaiserslautern-Süd	11 164	170,2	15,24	211,2	18,92	381,4	34,16
335 021 04	Krickenbach	1 241	39,3	31,64	8,5	6,87	47,8	38,51
335 023 04	Linden	1 268	27,0	21,27	20,7	16,35	47,7	37,62
335 037 04	Queidersbach	2 830	103,9	36,72	154,5	54,60	258,4	91,32
335 045 04	Stelzenberg	1 260	-	-	6,5	5,12	6,5	5,12
335 047 04	Trippstadt	3 029	-	-	12,2	4,03	12,2	4,03
335 204 04	Schopp	1 536	-	-	8,8	5,70	8,8	5,70
335 000 05	VG Landstuhl	16 319	171,3	10,49	526,9	32,29	698,2	42,78
335 002 05	Bann	2 398	135,9	56,69	28,8	12,01	164,7	68,70
335 012 05	Hauptstuhl	1 285	-	-	11,1	8,61	11,1	8,61
335 018 05	Kindsbach	2 560	-	-	29,7	11,61	29,7	11,61
335 022 05	Landstuhl, Sickingenstadt, St	8 924	-	-	445,6	49,93	445,6	49,93
335 027 05	Mittelbrunn	699	-	-	7,6	10,88	7,6	10,88
335 031 05	Oberambach	453	35,3	77,98	4,1	9,15	39,5	87,13
335 000 06	VG Otterbach	9 618	332,4	34,56	131,9	13,72	464,4	48,28
335 009 06	Frankelbach	345	43,3	125,42	1,4	4,01	44,7	129,42
335 014 06	Hirschhorn/Pfalz	824	86,5	104,98	2,5	3,08	89,0	108,05
335 017 06	Katzweiler	1 709	54,1	31,66	5,3	3,10	59,4	34,76
335 025 06	Mehlbach	1 195	92,6	77,53	5,3	4,43	97,9	81,96
335 033 06	Olsbrücken	1 162	-	-	3,0	2,58	3,0	2,58
335 034 06	Otterbach	3 921	-	-	111,7	28,48	111,7	28,48

Gem.- Schl.- Nr.	Verbandsfreie Gemeinde Ortsgemeinde	Steuerkraftzahlen						Steuerkraft- messzahl		
		Grund- steuer A	Grund- steuer B	Gewerbe- steuer	Gemeindeanteil an der		Aus- gleichs- leistung nach § 21 LFAG			
					Ein- kommen- steuer	Umsatz- steuer				
								1 000 EUR		EUR je Einwohner

noch: LK Germersheim

334 028 05	Schwegenheim	17,5	233,2	275,9	692,4	36,8	70,9	1 326,7	443,70	78,8
334 032 05	Weingarten (Pfalz)	23,6	88,8	57,4	326,0	7,7	33,4	536,8	348,32	61,8
334 033 05	Westheim (Pfalz)	8,2	112,1	39,2	395,6	12,3	40,5	607,8	352,97	62,7
334 000 06	VG Rülzheim	43,9	1 051,2	1 013,6	3 894,0	159,3	398,5	6 560,5	438,94	77,9
334 011 06	Hördt	13,1	150,5	108,0	584,9	17,0	59,9	933,3	383,60	68,1
334 015 06	Kuhardt	6,8	142,4	98,1	498,7	18,5	51,0	815,5	428,75	76,1
334 016 06	Leimersheim	10,2	181,1	218,4	693,5	14,9	71,0	1 189,0	443,83	78,8
334 025 06	Rülzheim	13,9	577,2	589,1	2 116,9	108,9	216,6	3 622,6	456,71	81,1
334 000 00	LK Germersheim	422,6	10 239,7	26 954,5	30 316,2	2 908,4	3 102,1	73 943,5	591,39	105,0

335 000 00 LK Kaiserslautern

335 000 01	VG Bruchmühlbach-Miesau	34,6	672,1	1 285,3	2 025,0	101,2	207,2	4 325,3	398,13	70,7
335 003 01	Bruchmühlbach-Miesau	11,2	527,1	1 135,2	1 436,9	90,9	147,0	3 348,3	423,25	75,1
335 011 01	Gerhardsbrunn	7,0	7,4	1,4	19,6	0,1	2,0	37,6	226,31	40,2
335 201 01	Lambsborn	3,3	47,8	86,4	182,5	4,5	18,7	343,2	424,23	75,3
335 202 01	Langwieden	3,3	12,0	24,5	46,3	0,2	4,7	91,1	322,88	57,3
335 203 01	Martinshöhe	9,9	77,7	37,8	339,6	5,4	34,8	505,2	297,86	52,9
335 000 02	VG Enkenbach-Alsenborn	36,8	1 314,6	1 126,3	2 987,1	259,1	305,7	6 029,5	467,95	83,1
335 004 02	Enkenbach-Alsenborn	14,0	704,4	421,0	1 695,3	179,5	173,5	3 187,6	449,91	79,9
335 026 02	Mehlingen	14,2	361,5	538,9	854,3	65,6	87,4	1 921,9	506,03	89,8
335 028 02	Neuhemsbach	4,1	78,4	36,2	177,2	4,6	18,1	318,8	383,20	68,0
335 205 02	Sembach	4,4	170,2	130,2	260,3	9,3	26,6	601,2	513,84	91,2
335 000 03	VG Hochspeyer	19,5	599,0	289,0	1 518,8	55,1	155,4	2 636,8	369,04	65,5
335 007 03	Fischbach	5,3	73,0	152,9	192,8	13,9	19,7	457,7	550,09	97,7
335 010 03	Frankenstein	2,3	88,4	15,7	204,2	5,1	20,9	336,5	312,69	55,5
335 015 03	Hochspeyer	6,8	406,1	116,2	1 040,5	34,8	106,5	1 710,9	357,93	63,5
335 048 03	Waldleiningen	5,1	31,6	4,1	81,3	1,4	8,3	131,8	288,32	51,2
335 000 04	VG Kaiserslautern-Süd	22,9	1 035,8	575,9	2 749,6	70,8	281,4	4 736,4	424,26	75,3
335 021 04	Krickelbach	3,7	122,6	21,3	290,0	3,8	29,7	471,1	379,58	67,4
335 023 04	Linden	1,7	82,0	109,4	261,8	12,9	26,8	494,5	389,95	69,2
335 037 04	Queidersbach	4,4	225,7	118,2	633,3	13,5	64,8	1 059,8	374,50	66,5
335 045 04	Stelzenberg	1,5	116,7	76,4	346,6	4,7	35,5	581,4	461,43	81,9
335 047 04	Trippstadt	9,7	334,2	184,4	819,6	20,8	83,9	1 452,5	479,54	85,1
335 204 04	Schopp	2,0	154,6	66,3	398,2	15,2	40,7	677,1	440,84	78,3
335 000 05	VG Landstuhl	21,2	1 575,3	3 741,2	3 271,1	364,7	334,7	9 308,3	570,39	101,3
335 002 05	Bann	2,7	147,3	110,9	528,3	6,9	54,1	850,2	354,53	62,9
335 012 05	Hauptstuhl	1,6	76,6	256,9	248,9	8,8	25,5	618,3	481,13	85,4
335 018 05	Kindsbach	1,1	252,3	441,8	575,0	68,0	58,8	1 397,0	545,71	96,9
335 022 05	Landstuhl, Sickingenstadt, St	3,6	1 021,7	2 421,7	1 700,8	252,5	174,0	5 574,3	624,64	110,9
335 027 05	Mittelbrunn	8,3	50,2	490,2	128,2	27,6	13,1	717,6	1 026,57	182,2
335 031 05	Oberambach	3,9	27,4	19,6	90,0	0,9	9,2	151,0	333,24	59,2
335 000 06	VG Otterbach	28,2	851,2	446,2	2 074,5	47,5	212,3	3 660,0	380,53	67,6
335 009 06	Frankelbach	1,3	23,8	- 0,9	66,2	1,6	6,8	98,6	285,80	50,7
335 014 06	Hirschhorn/Pfalz	1,6	69,6	10,7	152,9	2,0	15,6	252,3	306,24	54,4
335 017 06	Katzweiler	10,9	151,6	81,6	358,8	9,1	36,7	648,7	379,56	67,4
335 025 06	Mehlbach	4,8	105,9	14,9	245,2	2,9	25,1	398,8	333,69	59,2
335 033 06	Olsbrücken	3,4	94,4	82,6	264,8	5,7	27,1	478,0	411,38	73,0
335 034 06	Otterbach	2,7	366,9	252,1	908,9	25,9	93,0	1 649,5	420,69	74,7

Gem.- Schl.- Nr.	Verbandsfreie Gemeinde Ortsgemeinde	Ein- wohner am 30.06.2004	Schlüssel- zuweisung A		Schlüssel- zuweisung B ¹⁾		Gesamtbetrag ²⁾	
			1 000 EUR	EUR je Einwohner	1 000 EUR	EUR je Einwohner	1 000 EUR	EUR je Einwohner
noch: LK Kaiserslautern								
335 046 06	Sulzbachtal	462	55,9	121,04	2,8	5,98	58,7	127,02
335 000 07	VG Otterberg	9 465	324,2	34,25	124,6	13,16	448,7	47,41
335 013 07	Heiligenmoschel	701	88,1	125,62	1,2	1,64	89,2	127,26
335 029 07	Niederkirchen	2 111	95,8	45,37	2,8	1,31	98,5	46,68
335 035 07	Otterberg, St	5 128	-	-	116,0	22,63	116,0	22,63
335 041 07	Schallodenbach	897	94,0	104,84	2,8	3,08	96,8	107,92
335 042 07	Schneckenhausen	628	46,3	73,70	1,8	2,93	48,1	76,63
335 000 08	VG Ramstein-Miesenbach	18 254	592,8	32,47	1 091,4	59,79	1 684,2	92,27
335 016 08	Hütschenhausen	4 207	324,8	77,20	44,5	10,57	369,2	87,77
335 020 08	Kottweiler-Schwanden	1 428	103,3	72,31	10,6	7,42	113,9	79,73
335 030 08	Niedermohr	1 529	164,7	107,75	12,7	8,29	177,4	116,04
335 038 08	Ramstein-Miesenbach, St	8 527	-	-	982,2	115,19	982,2	115,19
335 044 08	Steinwenden	2 563	-	-	41,5	16,18	41,5	16,18
335 000 09	VG Weilerbach	14 236	299,5	21,04	379,1	26,63	678,6	47,67
335 005 09	Erzenhausen	746	0,9	1,22	11,3	15,13	12,2	16,35
335 006 09	Eulenbis	527	20,9	39,57	11,3	21,42	32,1	60,99
335 019 09	Kollweiler	413	23,1	56,04	11,8	28,45	34,9	84,49
335 024 09	Mackenbach	2 132	103,6	48,61	42,2	19,78	145,8	68,39
335 040 09	Rodenbach	3 330	-	-	46,1	13,84	46,1	13,84
335 043 09	Schwedelbach	1 085	16,7	15,37	30,6	28,24	47,3	43,61
335 049 09	Weilerbach	4 509	-	-	204,9	45,44	204,9	45,44
335 501 09	Reichenbach-Steegen	1 494	134,3	89,88	21,0	14,03	155,2	103,91
335 000 00	LK Kaiserslautern	109 950	2 578,4	23,45	2 916,1	26,52	5 494,5	49,97
336 000 00 LK Kusel								
336 000 01	VG Altenglan	10 947	730,1	66,69	148,2	13,54	878,3	80,23
336 003 01	Altenglan	3 168	-	-	115,0	36,30	115,0	36,30
336 009 01	Bosenbach	825	114,3	138,55	0,5	0,56	114,8	139,11
336 021 01	Elzweiler	142	17,8	125,58	-	-	17,8	125,58
336 022 01	Erdesbach	627	107,9	172,13	0,2	0,37	108,2	172,50
336 025 01	Föckelberg	390	32,4	83,06	3,2	8,27	35,6	91,33
336 046 01	Horschbach	276	28,4	102,95	0,2	0,83	28,6	103,78
336 066 01	Neunkirchen am Potzberg	481	50,2	104,45	7,1	14,85	57,4	119,30
336 067 01	Niederlalien	360	62,9	174,68	0,7	1,92	63,6	176,60
336 068 01	Niederstaufenbach	294	40,1	136,36	4,1	14,11	44,2	150,46
336 071 01	Oberstaufenbach	279	14,9	53,57	10,6	37,99	25,5	91,56
336 079 01	Rammelsbach	1 794	104,9	58,49	1,8	1,03	106,8	59,52
336 081 01	Rathsweiler	181	28,9	159,62	0,5	2,55	29,4	162,17
336 089 01	Rutsweiler am Glan	377	52,9	140,39	0,9	2,45	53,8	142,84
336 099 01	Ulmet	791	1,7	2,13	1,4	1,75	3,1	3,88
336 103 01	Welchweiler	208	28,8	138,37	-	-	28,8	138,37
336 106 01	Bedesbach	754	43,9	58,18	1,8	2,44	45,7	60,62
336 000 02	VG Glan-Münchweiler	10 029	841,8	83,94	139,2	13,88	981,0	97,82
336 008 02	Börsborn	422	18,3	43,35	2,3	5,46	20,6	48,81
336 031 02	Glan-Münchweiler	1 227	-	-	113,2	92,26	113,2	92,26
336 037 02	Henschtal	400	52,0	129,93	2,3	5,76	54,3	135,69
336 041 02	Herschweiler-Pettersheim	1 405	-	-	3,2	2,30	3,2	2,30
336 047 02	Hüffler	609	47,6	78,10	-	-	47,6	78,10
336 054 02	Krottellbach	783	88,0	112,42	1,6	2,06	89,6	114,48
336 056 02	Langenbach	494	62,5	126,48	0,2	0,47	62,7	126,95

Gem.- Schl.- Nr.	Verbandsfreie Gemeinde Ortsgemeinde	Steuerkraftzahlen						Steuerkraft- messzahl		
		Grund- steuer A	Grund- steuer B	Gewerbe- steuer	Gemeindeanteil an der		Aus- gleichs- leistung nach § 21 LFAG			
					Ein- kommen- steuer	Umsatz- steuer				
								1 000 EUR		EUR je Einwohner

noch: LK Kaiserslautern

335 046 06	Sulzbachtal	3,6	39,0	5,2	77,8	0,4	8,0	134,1	290,18	51,5
335 000 07	VG Otterberg	57,1	885,0	488,5	2 056,5	84,4	210,4	3 781,8	399,56	70,9
335 013 07	Heiligenmoschel	9,6	49,1	10,8	115,8	3,1	11,8	200,2	285,60	50,7
335 029 07	Niederkirchen	23,6	167,3	93,2	432,1	11,9	44,2	772,3	365,85	64,9
335 035 07	Otterberg, St	14,1	549,2	366,3	1 204,1	65,6	123,2	2 322,5	452,91	80,4
335 041 07	Schallodenbach	6,6	70,9	1,3	175,5	2,6	18,0	274,8	306,38	54,4
335 042 07	Schneckenhausen	3,2	48,4	16,9	129,0	1,2	13,2	212,0	337,52	59,9
335 000 08	VG Ramstein-Miesenbach	45,8	2 295,1	2 086,0	3 660,2	211,4	374,5	8 673,1	475,13	84,3
335 016 08	Hütschenhausen	18,3	258,8	107,6	905,2	22,8	92,6	1 405,2	334,02	59,3
335 020 08	Kottweiler-Schwanden	3,8	89,2	48,9	305,8	5,0	31,3	484,0	338,91	60,2
335 030 08	Niedermohr	8,8	85,2	41,4	289,6	9,4	29,6	464,0	303,47	53,9
335 038 08	Ramstein-Miesenbach, St	8,3	1 680,1	1 608,6	1 602,5	146,6	164,0	5 210,0	611,00	108,5
335 044 08	Steinwenden	6,7	181,8	279,6	557,1	27,7	57,0	1 109,9	433,03	76,9
335 000 09	VG Weilerbach	45,2	1 476,7	1 634,8	3 174,8	128,7	324,9	6 785,1	476,62	84,6
335 005 09	Erzenhausen	5,0	74,2	15,2	190,5	1,5	19,5	305,9	410,00	72,8
335 006 09	Eulenbis	3,4	54,4	- 18,9	139,1	3,5	14,2	195,9	371,65	66,0
335 019 09	Kollweiler	3,8	34,7	16,2	82,6	0,9	8,5	146,7	355,18	63,1
335 024 09	Mackenbach	2,8	155,3	84,2	471,9	10,5	48,3	773,1	362,61	64,4
335 040 09	Rodenbach	6,1	389,2	356,7	800,2	45,7	81,9	1 679,7	504,41	89,5
335 043 09	Schwedelbach	6,2	132,2	32,4	230,4	4,7	23,6	429,5	395,85	70,3
335 049 09	Weilerbach	7,9	540,5	1 067,6	1 000,6	55,3	102,4	2 774,3	615,29	109,2
335 501 09	Reichenbach-Steegen	10,1	96,2	81,3	259,5	6,5	26,6	480,1	321,34	57,0
335 000 00	LK Kaiserslautern	311,4	10 704,8	11 673,2	23 517,6	1 322,9	2 406,4	49 936,2	454,17	80,6
336 000 00 LK Kusel										
336 000 01	VG Altenglan	32,7	662,2	721,3	2 136,0	151,2	218,6	3 922,0	358,27	63,6
336 003 01	Altenglan	3,7	213,1	468,0	655,0	46,4	67,0	1 453,2	458,72	81,4
336 009 01	Bosenbach	2,6	40,5	1,3	161,2	2,9	16,5	225,0	272,67	48,4
336 021 01	Elzweiler	0,6	6,1	1,3	29,3	0,2	3,0	40,6	285,63	50,7
336 022 01	Erdesbach	3,3	26,8	6,7	100,4	2,4	10,3	149,9	239,09	42,4
336 025 01	Föckelberg	1,4	33,2	7,9	76,3	1,3	7,8	128,0	328,16	58,3
336 046 01	Horschbach	5,2	12,7	7,1	54,2	0,4	5,5	85,1	308,27	54,7
336 066 01	Neunkirchen am Potzberg	2,9	30,4	8,4	94,9	1,2	9,7	147,6	306,77	54,5
336 067 01	Niederlalen	1,2	14,9	4,4	56,9	2,0	5,8	85,2	236,54	42,0
336 068 01	Niederstaufenbach	0,8	18,1	1,6	54,6	0,2	5,6	80,8	274,86	48,8
336 071 01	Oberstaufenbach	1,1	32,6	1,5	58,4	0,3	6,0	99,8	357,65	63,5
336 079 01	Rammelsbach	2,4	111,1	88,7	317,9	80,3	32,5	632,8	352,73	62,6
336 081 01	Rathsweiler	1,3	11,0	- 0,0	29,4	0,8	3,0	45,5	251,60	44,7
336 089 01	Rutsweiler am Glan	0,3	19,4	7,9	66,9	0,7	6,8	102,1	270,83	48,1
336 099 01	Ulmet	3,3	38,5	79,6	178,0	6,0	18,2	323,6	409,09	72,6
336 103 01	Welchweiler	1,2	8,8	7,3	35,5	0,3	3,6	56,8	272,85	48,4
336 106 01	Bedesbach	1,5	44,9	29,6	167,1	6,0	17,1	266,2	353,04	62,7
336 000 02	VG Glan-Münchweiler	49,1	550,4	828,6	1 941,9	63,8	198,7	3 632,5	362,20	64,3
336 008 02	Börsborn	2,2	22,0	18,4	101,8	0,5	10,4	155,2	367,87	65,3
336 031 02	Glan-Münchweiler	2,0	105,6	214,2	258,1	35,5	26,4	641,7	523,01	92,8
336 037 02	Henschtal	2,6	18,2	13,2	70,6	0,7	7,2	112,5	281,29	49,9
336 041 02	Herschweiler-Pettersheim	4,2	77,0	396,8	275,4	9,2	28,2	790,8	562,84	99,9
336 047 02	Hüffler	3,2	26,4	25,2	133,3	1,1	13,6	202,9	333,12	59,1
336 054 02	Krottelbach	3,4	39,8	40,6	133,8	2,7	13,7	234,0	298,80	53,0
336 056 02	Langenbach	4,2	26,5	1,6	97,0	1,4	9,9	140,7	284,74	50,5

Gem.- Schl.- Nr.	Verbandsfreie Gemeinde Ortsgemeinde	Ein- wohner am 30.06.2004	Schlüssel- zuweisung A		Schlüssel- zuweisung B ¹⁾		Gesamtbetrag ²⁾	
			1 000 EUR	EUR je Einwohner	1 000 EUR	EUR je Einwohner	1 000 EUR	EUR je Einwohner
noch: LK Kusel								
336 064 02	Nanzdietschweiler	1 277	162,9	127,60	4,8	3,79	167,8	131,39
336 082 02	Rehweiler	455	36,2	79,52	3,2	7,09	39,4	86,61
336 096 02	Steinbach am Glan	969	126,7	130,72	3,2	3,33	129,9	134,05
336 101 02	Wahnwegen	753	99,8	132,48	-	-	99,8	132,48
336 107 02	Matzenbach	673	100,7	149,62	2,3	3,42	103,0	153,04
336 501 02	Quirnbach/Pfalz	562	47,2	84,04	2,8	4,92	50,0	88,96
336 000 03	VG Kusel	14 313	956,7	66,84	330,7	23,10	1 287,4	89,95
336 002 03	Albessen	134	15,0	111,75	-	-	15,0	111,75
336 006 03	Blaubach	474	2,7	5,69	0,9	1,95	3,6	7,64
336 015 03	Dennweiler-Frohnbach	303	46,8	154,51	-	-	46,8	154,51
336 018 03	Ehweiler	196	25,5	130,25	0,5	2,35	26,0	132,60
336 024 03	Etschberg	695	72,4	104,16	3,7	5,30	76,1	109,46
336 034 03	Haschbach am Remigiusberg	718	87,8	122,33	1,6	2,25	89,4	124,58
336 039 03	Herchweiler	548	110,3	201,23	0,5	0,84	110,7	202,07
336 051 03	Körborn	360	28,6	79,44	0,2	0,64	28,8	80,08
336 052 03	Konken	816	-	-	3,9	4,80	3,9	4,80
336 055 03	Kusel, St	5 371	-	-	315,2	58,69	315,2	58,69
336 070 03	Oberalben	269	21,2	78,96	-	-	21,2	78,96
336 077 03	Pfeffelbach	1 035	118,5	114,48	0,9	0,89	119,4	115,37
336 084 03	Reichweiler	581	85,4	146,93	0,2	0,40	85,6	147,33
336 088 03	Ruthweiler	510	95,7	187,60	0,7	1,35	96,4	188,95
336 091 03	Schellweiler	574	53,5	93,19	0,5	0,80	54,0	93,99
336 094 03	Selchenbach	386	61,5	159,25	0,2	0,60	61,7	159,84
336 097 03	Thallichtenberg	624	95,3	152,68	0,7	1,11	96,0	153,79
336 098 03	Theisbergstegen	719	36,6	50,95	0,9	1,28	37,6	52,23
336 000 04	VG Lauterecken	12 014	1 213,9	101,04	196,5	16,36	1 410,5	117,40
336 001 04	Adenbach	182	43,8	240,70	-	-	43,8	240,70
336 012 04	Buborn	163	33,8	207,21	-	-	33,8	207,21
336 013 04	Cronenberg	177	26,6	150,11	-	-	26,6	150,11
336 014 04	Deimberg	101	15,6	154,37	-	-	15,6	154,37
336 029 04	Ginsweiler	350	37,3	106,68	-	-	37,3	106,68
336 030 04	Glanbrücken	525	86,0	163,87	0,2	0,44	86,3	164,31
336 033 04	Grumbach	536	57,4	107,07	-	-	57,4	107,07
336 035 04	Hausweiler	77	13,5	175,56	-	-	13,5	175,56
336 038 04	Heinzenhausen	297	47,9	161,27	-	-	47,9	161,27
336 040 04	Herren-Sulzbach	178	49,2	276,34	-	-	49,2	276,34
336 043 04	Hohenöllen	383	49,5	129,32	-	-	49,5	129,32
336 044 04	Homberg	230	51,7	224,61	-	-	51,7	224,61
336 045 04	Hoppstädten	354	52,6	148,67	-	-	52,6	148,67
336 049 04	Kappeln	216	24,8	114,80	-	-	24,8	114,80
336 050 04	Kirrweiler	203	35,6	175,47	-	-	35,6	175,47
336 057 04	Langweiler	285	29,6	103,91	-	-	29,6	103,91
336 058 04	Lauterecken, St	2 288	-	-	193,5	84,59	193,5	84,59
336 060 04	Lohnweiler	475	86,9	182,85	-	-	86,9	182,85
336 061 04	Medard	536	-	-	-	-	-	-
336 062 04	Merzweiler	189	11,0	58,26	-	-	11,0	58,26
336 065 04	Nerzweiler	143	24,8	173,76	-	-	24,8	173,76
336 074 04	Odenbach	940	142,1	151,19	-	-	142,1	151,19
336 075 04	Offenbach-Hundheim	1 328	79,5	59,84	-	-	79,5	59,84
336 095 04	Sankt Julian	1 272	137,7	108,23	2,5	1,99	140,2	110,22
336 100 04	Unterjeckenbach	106	21,0	198,29	-	-	21,0	198,29
336 104 04	Wiesweiler	480	56,0	116,67	0,2	0,48	56,2	117,15
336 000 05	VG Schönenberg-Kübelberg	13 146	917,8	69,81	171,5	13,05	1 089,3	82,86
336 004 05	Altenkirchen	1 425	66,7	46,81	2,3	1,62	69,0	48,43

Gem.- Schl.- Nr.	Verbandsfreie Gemeinde Ortsgemeinde	Steuerkraftzahlen						Steuerkraft- messzahl		
		Grund- steuer A	Grund- steuer B	Gewerbe- steuer	Gemeindeanteil an der		Aus- gleichs- leistung nach § 21 LFAG			
					Ein- kommen- steuer	Umsatz- steuer				
								1 000 EUR		EUR je Einwohner

noch: LK Kusel

336 064 02	Nanzdietschweiler	6,8	61,7	14,1	251,1	2,9	25,7	362,2	283,62	50,3
336 082 02	Rehweiler	3,8	23,3	35,1	78,9	1,8	8,1	150,9	331,70	58,9
336 096 02	Steinbach am Glan	4,3	54,7	18,6	174,5	1,9	17,9	271,8	280,50	49,8
336 101 02	Wahnwegen	3,4	31,1	18,2	141,1	1,7	14,4	209,9	278,74	49,5
336 107 02	Matzenbach	5,8	32,3	8,3	117,0	0,7	12,0	176,1	261,60	46,4
336 501 02	Quirnbach/Pfalz	3,2	32,0	24,2	109,4	3,8	11,2	183,9	327,18	58,1
336 000 03	VG Kusel	55,1	1 001,9	1 504,4	2 867,2	245,4	293,4	5 967,4	416,92	74,0
336 002 03	Albessen	4,1	4,8	2,0	25,4	1,2	2,6	40,1	299,46	53,2
336 006 03	Blaubach	1,9	31,5	28,3	117,4	1,2	12,0	192,2	405,53	72,0
336 015 03	Dennweiler-Frohnbach	3,1	13,3	0,6	54,8	0,3	5,6	77,8	256,71	45,6
336 018 03	Ehweiler	3,0	9,6	10,1	29,1	0,4	3,0	55,1	280,97	49,9
336 024 03	Etschberg	1,5	42,4	4,5	148,5	1,4	15,2	213,4	307,06	54,5
336 034 03	Haschbach am Remigiusberg	1,3	33,5	2,4	152,7	2,0	15,6	207,4	288,89	51,3
336 039 03	Herchweiler	1,8	25,9	1,8	77,4	0,2	7,9	115,1	209,99	37,3
336 051 03	Körborn	3,4	18,6	4,8	83,8	0,3	8,6	119,4	331,78	58,9
336 052 03	Konken	7,1	72,7	156,8	158,6	13,2	16,2	424,6	520,32	92,4
336 055 03	Kusel, St	5,0	510,6	1 208,5	1 113,7	206,3	114,0	3 158,0	587,98	104,4
336 070 03	Oberalben	2,0	11,3	7,2	62,2	0,2	6,4	89,4	332,26	59,0
336 077 03	Pfeffelbach	6,9	53,1	32,7	187,7	7,4	19,2	307,1	296,74	52,7
336 084 03	Reichweiler	1,2	34,6	12,5	94,9	0,6	9,7	153,6	264,29	46,9
336 088 03	Ruthweiler	1,1	24,1	- 5,5	84,9	0,7	8,7	114,0	223,62	39,7
336 091 03	Schellweiler	2,3	26,7	6,9	132,0	1,1	13,5	182,5	318,03	56,5
336 094 03	Selchenbach	3,2	17,5	1,3	68,1	0,2	7,0	97,3	251,97	44,7
336 097 03	Thallichtenberg	3,4	32,5	- 0,2	111,4	2,9	11,4	161,3	258,54	45,9
336 098 03	Theisbergstegen	3,0	39,3	29,7	164,6	5,5	16,8	259,0	360,27	64,0
336 000 04	VG Lauterecken	65,5	693,8	790,9	2 220,0	154,7	227,2	4 152,2	345,61	61,4
336 001 04	Adenbach	2,0	7,7	1,4	17,9	0,1	1,8	31,0	170,52	30,3
336 012 04	Buborn	2,2	3,2	4,4	21,2	0,0	2,2	33,3	204,00	36,2
336 013 04	Cronenberg	1,8	7,2	0,3	33,2	0,3	3,4	46,2	261,11	46,4
336 014 04	Deimberg	1,4	2,8	0,1	19,6	-	2,0	25,9	256,85	45,6
336 029 04	Ginsweiler	2,0	15,4	1,2	79,2	0,8	8,1	106,6	304,54	54,1
336 030 04	Glanbrücken	1,7	28,4	- 9,0	97,5	1,3	10,0	129,9	247,35	43,9
336 033 04	Grumbach	2,1	30,2	3,0	113,4	2,6	11,6	163,0	304,15	54,0
336 035 04	Hausweiler	0,9	1,4	-	14,4	-	1,5	18,1	235,66	41,8
336 038 04	Heinzenhausen	0,8	14,1	- 0,3	53,7	0,5	5,5	74,2	249,95	44,4
336 040 04	Herren-Sulzbach	1,7	7,6	- 22,6	30,6	3,6	3,1	24,0	134,88	23,9
336 043 04	Hohenöllen	2,5	17,8	6,9	72,5	0,8	7,4	108,0	281,90	50,0
336 044 04	Homberg	2,5	7,2	- 5,8	35,0	0,3	3,6	42,9	186,61	33,1
336 045 04	Hoppstädten	4,2	13,9	- 0,1	67,8	0,1	6,9	92,9	262,55	46,6
336 049 04	Kappeln	5,0	6,5	2,1	45,6	0,1	4,7	64,0	296,42	52,6
336 050 04	Kirrweiler	2,6	6,4	0,0	35,2	0,0	3,6	47,9	235,75	41,9
336 057 04	Langweiler	1,7	12,7	7,5	58,1	1,5	5,9	87,6	307,31	54,6
336 058 04	Lauterecken, St	3,8	232,9	531,6	435,6	99,7	44,6	1 348,1	589,21	104,6
336 060 04	Lohnweiler	1,9	23,0	- 0,7	76,1	0,3	7,8	108,5	228,37	40,5
336 061 04	Medard	2,4	34,6	88,6	100,3	2,6	10,3	238,9	445,67	79,1
336 062 04	Merzweiler	1,7	6,8	12,8	40,9	0,2	4,2	66,7	352,96	62,7
336 065 04	Nerzweiler	2,1	5,6	- 0,1	23,8	0,0	2,4	34,0	237,46	42,2
336 074 04	Odenbach	4,8	45,2	19,1	154,9	4,6	15,9	244,4	260,03	46,2
336 075 04	Offenbach-Hundheim	4,0	77,4	102,2	240,6	17,8	24,6	466,6	351,38	62,4
336 095 04	Sankt Julian	5,2	63,2	35,4	240,7	16,3	24,6	385,4	302,99	53,8
336 100 04	Unterjeckenbach	1,6	2,4	0,6	16,3	0,1	1,7	22,6	212,92	37,8
336 104 04	Wiesweiler	2,7	20,2	12,2	95,6	0,9	9,8	141,4	294,55	52,3
336 000 05	VG Schönenberg-Kübelberg	22,0	764,1	646,3	2 701,8	77,4	276,5	4 488,2	341,41	60,6
336 004 05	Altenkirchen	3,2	77,8	92,8	308,5	5,3	31,6	519,3	364,41	64,7

Gem.- Schl.- Nr.	Verbandsfreie Gemeinde Ortsgemeinde	Ein- wohner am 30.06.2004	Schlüssel- zuweisung A		Schlüssel- zuweisung B ¹⁾		Gesamtbetrag ²⁾	
			1 000 EUR	EUR je Einwohner	1 000 EUR	EUR je Einwohner	1 000 EUR	EUR je Einwohner
noch: LK Kusel								
336 011 05	Brücken (Pfalz)	2 434	155,5	63,87	5,8	2,37	161,2	66,24
336 016 05	Dittweiler	937	54,5	58,17	0,5	0,49	55,0	58,66
336 027 05	Frohnhofen	566	79,2	139,91	-	-	79,2	139,91
336 032 05	Gries	1 029	106,0	102,97	5,3	5,15	111,3	108,12
336 076 05	Ohmbach	878	80,7	91,93	2,3	2,62	83,0	94,55
336 092 05	Schönenberg-Kübelberg	5 877	375,2	63,85	155,4	26,44	530,6	90,29
336 000 06	VG Waldmohr	8 468	301,5	35,61	1,5	0,18	303,0	35,79
336 010 06	Breitenbach	2 130	230,6	108,28	0,0	0,00	230,6	108,28
336 017 06	Dunzweiler	985	70,9	71,98	0,0	0,01	70,9	71,99
336 102 06	Waldmohr	5 353	-	-	1,5	0,28	1,5	0,28
336 000 07	VG Wolfstein	9 147	431,6	47,18	107,3	11,73	538,9	58,91
336 005 07	Aschbach	368	45,9	124,69	0,2	0,63	46,1	125,31
336 019 07	Einöllen	496	41,4	83,55	-	-	41,4	83,55
336 023 07	Eßweiler	470	20,7	44,00	0,5	0,98	21,1	44,98
336 036 07	Hefersweiler	539	16,6	30,80	0,7	1,28	17,3	32,08
336 042 07	Hinzweiler	432	41,0	94,91	0,2	0,53	41,2	95,44
336 048 07	Jettenbach	886	-	-	6,5	7,28	6,5	7,28
336 053 07	Kreimbach-Kaulbach	955	-	-	0,2	0,24	0,2	0,24
336 069 07	Nußbach	666	57,3	86,09	-	-	57,3	86,09
336 072 07	Oberweiler im Tal	184	20,3	110,59	-	-	20,3	110,59
336 073 07	Oberweiler-Tiefenbach	320	-	-	-	-	-	-
336 085 07	Reipoltskirchen	409	69,0	168,67	-	-	69,0	168,67
336 086 07	Relsberg	225	27,1	120,50	-	-	27,1	120,50
336 087 07	Rothselberg	746	46,6	62,46	3,2	4,32	49,8	66,78
336 090 07	Rutsweiler an der Lauter	381	45,6	119,68	0,9	2,42	46,5	122,10
336 105 07	Wolfstein, St	2 070	-	-	94,8	45,82	94,8	45,82
336 000 00	LK Kusel	78 064	5 393,5	69,09	1 094,9	14,03	6 488,4	83,12
337 000 00 LK Südliche Weinstraße								
337 000 01	VG Annweiler am Trifels	17 445	728,7	41,77	222,6	12,76	951,3	54,53
337 001 01	Albersweiler	1 963	32,1	16,34	-	-	32,1	16,34
337 017 01	Dernbach	492	52,3	106,30	-	-	52,3	106,30
337 024 01	Eußerthal	939	124,2	132,22	-	-	124,2	132,22
337 033 01	Gossersweiler-Stein	1 439	82,3	57,20	-	-	82,3	57,20
337 054 01	Münchweiler am Klingbach	232	26,2	113,13	-	-	26,2	113,13
337 064 01	Ramberg	1 000	34,8	34,76	-	-	34,8	34,76
337 067 01	Rinnthal	674	25,3	37,47	-	-	25,3	37,47
337 074 01	Silz	812	55,9	68,87	-	-	55,9	68,87
337 078 01	Völkersweiler	659	116,8	177,27	-	-	116,8	177,27
337 080 01	Waldhambach	365	-	-	-	-	-	-
337 081 01	Waldrohrbach	398	40,5	101,84	-	-	40,5	101,84
337 083 01	Wernersberg	1 148	138,4	120,52	-	-	138,4	120,52
337 501 01	Annweiler am Trifels, St	7 324	-	-	222,6	30,39	222,6	30,39
337 000 02	VG Bad Bergzabern	24 322	715,2	29,41	323,6	13,31	1 038,8	42,71
337 005 02	Bad Bergzabern, St	7 751	-	-	323,6	41,75	323,6	41,75
337 006 02	Barbelroth	618	12,7	20,61	-	-	12,7	20,61
337 008 02	Birkenhördt	669	43,0	64,21	-	-	43,0	64,21
337 013 02	Böllenborn	265	-	-	-	-	-	-
337 018 02	Dierbach	569	25,4	44,69	-	-	25,4	44,69
337 019 02	Dörrenbach	981	65,2	66,49	-	-	65,2	66,49
337 029 02	Gleiszellen-Gleishorbach	838	-	-	-	-	-	-

Gem.- Schl.- Nr.	Verbandsfreie Gemeinde Ortsgemeinde	Steuerkraftzahlen						Steuerkraft- messzahl		
		Grund- steuer A	Grund- steuer B	Gewerbe- steuer	Gemeindeanteil an der		Aus- gleichs- leistung nach § 21 LFAG			
					Ein- kommen- steuer	Umsatz- steuer				
								1 000 EUR		EUR je Einwohner

noch: LK Kusel

336 011 05	Brücken (Pfalz)	4,0	141,3	127,6	499,1	22,3	51,1	845,5	347,35	61,7
336 016 05	Dittweiler	2,2	44,3	32,7	225,4	3,2	23,1	330,8	353,05	62,7
336 027 05	Frohnhofen	2,0	28,7	4,9	106,6	0,4	10,9	153,6	271,31	48,2
336 032 05	Gries	1,4	60,1	19,0	212,9	1,9	21,8	317,2	308,25	54,7
336 076 05	Ohmbach	1,8	43,9	43,3	171,4	2,5	17,5	280,3	319,29	56,7
336 092 05	Schönenberg-Kübelberg	7,3	368,0	326,0	1 177,9	41,8	120,5	2 041,5	347,37	61,7

336 000 06	VG Waldmohr	15,8	671,4	4 023,9	1 842,9	368,1	188,6	7 110,7	839,72	149,1
336 010 06	Breitenbach	7,5	115,8	63,0	409,7	7,3	41,9	645,3	302,94	53,8
336 017 06	Dunzweiler	2,4	46,8	25,9	230,0	5,5	23,5	334,1	339,24	60,2
336 102 06	Waldmohr	5,9	508,8	3 935,0	1 203,2	355,4	123,1	6 131,3	1 145,40	203,3

336 000 07	VG Wolfstein	51,0	602,6	1 627,2	1 893,7	323,1	193,8	4 691,5	512,90	91,1
336 005 07	Aschbach	2,3	15,0	11,1	69,5	0,4	7,1	105,4	286,53	50,9
336 019 07	Einöllen	3,2	24,8	18,7	101,1	4,3	10,3	162,5	327,67	58,2
336 023 07	Eßweiler	3,6	28,6	18,9	105,1	5,6	10,8	172,6	367,22	65,2
336 036 07	Hefersweiler	3,2	29,5	34,4	123,8	1,5	12,7	205,0	380,42	67,5
336 042 07	Hinzweiler	2,3	19,7	14,5	90,0	1,0	9,2	136,6	316,31	56,2
336 048 07	Jettenbach	5,4	58,2	62,0	204,7	17,6	20,9	368,8	416,23	73,9
336 053 07	Kreimbach-Kaulbach	2,8	46,2	198,9	177,2	13,3	18,1	456,5	477,98	84,9
336 069 07	Nußbach	5,6	35,4	11,6	147,6	1,2	15,1	216,5	325,13	57,7
336 072 07	Oberweiler im Tal	1,7	9,6	2,5	37,5	0,1	3,8	55,3	300,63	53,4
336 073 07	Oberweiler-Tiefenbach	2,1	73,4	208,3	60,0	43,2	6,1	393,2	1 228,63	218,1
336 085 07	Reipoltskirchen	4,4	15,9	3,7	67,6	0,6	6,9	99,2	242,55	43,1
336 086 07	Relsberg	2,5	9,0	13,2	36,0	0,9	3,7	65,4	290,72	51,6
336 087 07	Rothselberg	6,9	38,0	47,7	148,7	3,7	15,2	260,2	348,76	61,9
336 090 07	Rutsweiler an der Lauter	0,8	24,8	8,9	68,5	1,2	7,0	111,1	291,54	51,8
336 105 07	Wolfstein, St	4,3	174,5	972,7	456,6	228,3	46,7	1 883,1	909,73	161,5

336 000 00	LK Kusel	291,4	4 946,4	10 142,6	15 603,6	1 383,8	1 596,6	33 964,5	435,09	77,2
------------	-----------------	-------	---------	----------	----------	---------	---------	----------	--------	------

337 000 00 LK Südliche Weinstraße

337 000 01	VG Annweiler am Trifels	29,5	1 479,3	2 695,0	3 648,9	374,6	373,4	8 600,7	493,02	87,5
337 001 01	Albersweiler	8,4	154,1	129,7	416,7	23,6	42,6	775,1	394,88	70,1
337 017 01	Dernbach	1,0	35,2	16,3	87,3	1,3	8,9	150,0	304,92	54,1
337 024 01	Eußerthal	1,8	64,4	0,9	173,7	3,3	17,8	262,0	279,00	49,5
337 033 01	Gossersweiler-Stein	1,5	116,2	65,4	287,6	9,3	29,4	509,4	354,02	62,8
337 054 01	Münchweiler am Klingbach	0,2	14,9	1,3	47,1	0,9	4,8	69,2	298,09	52,9
337 064 01	Ramberg	0,8	89,4	51,6	186,9	28,8	19,1	376,5	376,46	66,8
337 067 01	Rinnthal	0,8	58,4	14,9	131,1	33,3	13,4	251,9	373,75	66,3
337 074 01	Silz	1,7	57,4	29,3	166,9	5,7	17,1	278,0	342,35	60,8
337 078 01	Völkersweiler	1,6	38,8	2,0	100,0	1,6	10,2	154,2	233,95	41,5
337 080 01	Waldhambach	0,4	31,8	10,7	76,2	31,9	7,8	158,8	435,03	77,2
337 081 01	Waldrohrbach	1,7	26,5	16,6	70,5	0,7	7,2	123,1	309,38	54,9
337 083 01	Wernersberg	1,1	75,2	18,7	210,4	6,7	21,5	333,7	290,70	51,6
337 501 01	Annweiler am Trifels, St	8,5	717,2	2 337,5	1 694,6	227,6	173,4	5 158,8	704,36	125,0

337 000 02	VG Bad Bergzabern	223,1	2 040,6	3 100,7	5 278,6	292,4	540,1	11 475,4	471,81	83,8
337 005 02	Bad Bergzabern, St	8,5	823,1	2 506,1	1 590,6	195,1	162,8	5 286,2	682,01	121,1
337 006 02	Barbelroth	8,4	44,2	23,3	147,1	3,5	15,0	241,4	390,61	69,3
337 008 02	Birkenhördt	1,7	48,9	18,4	145,2	3,1	14,9	232,2	347,01	61,6
337 013 02	Böllenborn	1,3	21,2	5,4	73,3	3,3	7,5	111,9	422,37	75,0
337 018 02	Dierbach	16,4	30,4	9,0	137,4	1,3	14,1	208,6	366,53	65,1
337 019 02	Dörrenbach	10,8	71,5	21,8	207,4	5,4	21,2	338,2	344,73	61,2
337 029 02	Gleiszellen-Gleishorbach	8,4	78,3	54,3	208,3	4,1	21,3	374,8	447,26	79,4

Gem.- Schl.- Nr.	Verbandsfreie Gemeinde Ortsgemeinde	Ein- wohner am 30.06.2004	Schlüssel- zuweisung A		Schlüssel- zuweisung B ¹⁾		Gesamtbetrag ²⁾	
			1 000 EUR	EUR je Einwohner	1 000 EUR	EUR je Einwohner	1 000 EUR	EUR je Einwohner

noch: LK Südliche Weinstraße

337 037 02	Hergersweiler	199	6,6	32,97	-	-	6,6	32,97
337 045 02	Kapellen-Drusweiler	976	56,6	57,99	-	-	56,6	57,99
337 046 02	Kapsweyer	971	51,5	53,08	-	-	51,5	53,08
337 049 02	Klingenmünster	2 307	111,1	48,15	-	-	111,1	48,15
337 055 02	Niederhorbach	495	33,7	68,03	-	-	33,7	68,03
337 056 02	Niederrotterbach	310	37,4	120,72	-	-	37,4	120,72
337 058 02	Oberhausen	499	50,5	101,22	-	-	50,5	101,22
337 059 02	Oberotterbach	1 253	72,5	57,86	-	-	72,5	57,86
337 060 02	Oberschlettenbach	143	14,9	104,49	-	-	14,9	104,49
337 062 02	Pleisweiler-Oberhofen	820	-	-	-	-	-	-
337 071 02	Schweigen-Rechtenbach	1 460	47,7	32,66	-	-	47,7	32,66
337 072 02	Schweighofen	559	22,1	39,51	-	-	22,1	39,51
337 076 02	Steinfeld	1 966	14,6	7,42	-	-	14,6	7,42
337 079 02	Vorderweidenthal	673	49,7	73,80	-	-	49,7	73,80
337 000 03	VG Edenkoben	19 686	164,5	8,35	235,7	11,97	400,2	20,33
337 002 03	Altdorf	755	-	-	-	-	-	-
337 011 03	Böbingen	674	2,6	3,85	-	-	2,6	3,85
337 015 03	Burrweiler	863	-	-	-	-	-	-
337 020 03	Edenkoben, St	6 646	-	-	235,7	35,47	235,7	35,47
337 021 03	Edesheim	2 320	-	-	-	-	-	-
337 025 03	Flemlingen	426	16,1	37,91	-	-	16,1	37,91
337 027 03	Freimersheim (Pfalz)	961	86,8	90,32	-	-	86,8	90,32
337 028 03	Gleisweiler	561	-	-	-	-	-	-
337 032 03	Gommersheim	1 296	-	-	-	-	-	-
337 035 03	Großfischlingen	673	58,9	87,56	-	-	58,9	87,56
337 036 03	Hainfeld	736	-	-	-	-	-	-
337 048 03	Kleinfischlingen	302	-	-	-	-	-	-
337 066 03	Rhodt unter Rietburg	1 098	-	-	-	-	-	-
337 069 03	Roschbach	827	-	-	-	-	-	-
337 077 03	Vennungen	956	-	-	-	-	-	-
337 084 03	Weyher in der Pfalz	592	-	-	-	-	-	-
337 000 04	VG Herxheim	14 882	8,8	0,59	213,7	14,36	222,5	14,95
337 038 04	Herxheim bei Landau/Pfalz	10 426	-	-	213,7	20,50	213,7	20,50
337 039 04	Herxheimweyher	533	8,8	16,52	-	-	8,8	16,52
337 044 04	Insheim	2 201	-	-	-	-	-	-
337 068 04	Rohrbach	1 722	-	-	-	-	-	-
337 000 05	VG Landau-Land	14 212	89,9	6,32	59,9	4,22	149,8	10,54
337 007 05	Billigheim-Ingenheim	4 025	-	-	59,9	14,89	59,9	14,89
337 009 05	Birkweiler	726	1,0	1,43	-	-	1,0	1,43
337 012 05	Böchingen	774	-	-	-	-	-	-
337 022 05	Eschbach	694	3,2	4,62	-	-	3,2	4,62
337 026 05	Frankweiler	938	-	-	-	-	-	-
337 031 05	Göcklingen	990	48,3	48,83	-	-	48,3	48,83
337 040 05	Heuchelheim-Klingen	923	19,5	21,13	-	-	19,5	21,13
337 042 05	Ilbesheim b.Landau i.d.Pf.	1 161	-	-	-	-	-	-
337 043 05	Impflingen	832	0,4	0,44	-	-	0,4	0,44
337 050 05	Knöringen	476	-	-	-	-	-	-
337 051 05	Leinsweiler	406	-	-	-	-	-	-
337 065 05	Ranschbach	654	17,4	26,65	-	-	17,4	26,65
337 073 05	Sieboldingen	1 079	-	-	-	-	-	-
337 082 05	Walsheim	534	-	-	-	-	-	-
337 000 06	VG Maikammer	8 061	-	-	83,3	10,34	83,3	10,34
337 047 06	Kirrweiler (Pfalz)	2 026	-	-	-	-	-	-

Gem.- Schl.- Nr.	Verbandsfreie Gemeinde Ortsgemeinde	Steuerkraftzahlen						Steuerkraft- messzahl
		Grund- steuer A	Grund- steuer B	Gewerbe- steuer	Gemeindeanteil an der		Aus- gleichs- leistung nach § 21 LFAG	
					Ein- kommen- steuer	Umsatz- steuer		
					1 000 EUR			

noch: LK Südliche Weinstraße

337 037 02	Hergersweiler	5,1	16,0	0,9	48,2	0,2	4,9	75,3	378,25	67,1
337 045 02	Kapellen-Drusweiler	20,3	82,6	19,0	197,0	5,8	20,2	344,8	353,23	62,7
337 046 02	Kapsweyer	7,1	58,9	8,9	245,7	1,9	25,1	347,8	358,14	63,6
337 049 02	Klingenmünster	15,2	161,4	88,4	506,4	14,4	51,8	837,6	363,07	64,5
337 055 02	Niederhorbach	14,1	30,1	22,2	92,9	1,1	9,5	169,9	343,19	60,9
337 056 02	Niederrotterbach	8,4	15,4	8,3	51,9	0,7	5,3	90,1	290,50	51,6
337 058 02	Oberhausen	13,5	30,5	7,2	93,1	0,9	9,5	154,7	310,00	55,0
337 059 02	Oberrotterbach	18,4	95,2	26,3	265,1	10,6	27,1	442,8	353,36	62,7
337 060 02	Oberschlettenbach	0,8	10,1	1,9	27,8	0,4	2,8	43,9	306,73	54,5
337 062 02	Pleisweiler-Oberhofen	11,7	76,9	69,5	211,0	3,4	21,6	394,1	480,61	85,3
337 071 02	Schweigen-Rechtenbach	20,9	119,7	67,2	303,0	10,9	31,0	552,7	378,56	67,2
337 072 02	Schweighofen	17,3	38,2	18,5	115,6	6,4	11,8	207,8	371,71	66,0
337 076 02	Steinfeld	11,8	145,0	95,8	475,1	17,5	48,6	793,9	403,80	71,7
337 079 02	Vorderweidenthal	3,0	42,8	28,4	136,5	2,3	14,0	227,1	337,42	59,9
337 000 03	VG Edenkoben	295,9	1 528,5	2 257,3	4 775,1	421,8	488,6	9 767,3	496,15	88,1
337 002 03	Altdorf	19,6	55,9	73,1	227,5	5,8	23,3	405,2	536,71	95,3
337 011 03	Böbingen	15,9	38,8	38,5	161,7	3,0	16,5	274,6	407,37	72,3
337 015 03	Burrweiler	11,0	69,5	129,7	242,5	4,5	24,8	481,9	558,45	99,1
337 020 03	Edenkoben, St	33,7	618,4	1 213,0	1 491,0	307,8	152,6	3 816,4	574,25	101,9
337 021 03	Edesheim	49,0	171,3	292,4	561,8	29,3	57,5	1 161,3	500,57	88,9
337 025 03	Flemlingen	16,1	23,8	13,1	94,7	1,6	9,7	159,0	373,31	66,3
337 027 03	Freimersheim (Pfalz)	15,7	56,7	11,8	197,2	6,8	20,2	308,4	320,90	57,0
337 028 03	Gleisweiler	6,7	46,2	11,5	159,6	4,1	16,3	244,4	435,67	77,3
337 032 03	Gommersheim	13,3	85,2	141,1	330,5	18,7	33,8	622,6	480,38	85,3
337 035 03	Großfischlingen	12,3	41,4	7,4	140,4	1,9	14,4	217,8	323,66	57,5
337 036 03	Hainfeld	21,5	52,5	25,6	208,3	7,2	21,3	336,4	457,08	81,1
337 048 03	Kleinfischlingen	11,4	15,7	31,0	74,6	1,4	7,6	141,6	468,96	83,3
337 066 03	Rhodt unter Rietburg	18,7	93,1	102,5	292,7	15,6	30,0	552,5	503,23	89,3
337 069 03	Roschbach	12,6	54,5	47,9	211,0	4,2	21,6	351,8	425,35	75,5
337 077 03	Venningen	27,9	61,8	94,0	225,0	7,5	23,0	439,3	459,50	81,6
337 084 03	Weyher in der Pfalz	10,5	43,5	24,9	156,6	2,4	16,0	253,9	428,94	76,1
337 000 04	VG Herxheim	99,2	1 268,5	3 244,3	3 814,5	202,8	390,3	9 019,7	606,08	107,6
337 038 04	Herxheim bei Landau/Pfalz	55,5	933,5	2 748,1	2 645,4	165,7	270,7	6 818,8	654,02	116,1
337 039 04	Herxheimweyher	7,2	36,2	19,6	132,9	1,0	13,6	210,4	394,70	70,1
337 044 04	Insheim	14,7	130,1	137,5	592,0	12,5	60,6	947,3	430,40	76,4
337 068 04	Rohrbach	21,9	168,7	339,2	444,3	23,6	45,5	1 043,1	605,77	107,5
337 000 05	VG Landau-Land	301,0	1 122,1	1 208,3	3 393,7	137,4	347,3	6 509,8	458,05	81,3
337 007 05	Billigheim-Ingenheim	65,4	328,2	585,9	921,4	51,9	94,3	2 047,1	508,59	90,3
337 009 05	Birkweiler	12,1	48,7	19,5	191,2	6,5	19,6	297,5	409,79	72,7
337 012 05	Böchingen	13,2	85,1	45,3	144,5	24,3	14,8	327,3	422,81	75,1
337 022 05	Eschbach	15,5	46,9	30,5	169,3	2,7	17,3	282,2	406,60	72,2
337 026 05	Frankweiler	13,9	85,1	54,7	255,4	6,6	26,1	441,9	471,07	83,6
337 031 05	Göcklingen	30,1	53,6	24,6	221,0	6,9	22,6	358,8	362,39	64,3
337 040 05	Heuchelheim-Klingen	39,1	62,6	30,2	201,9	5,5	20,7	360,1	390,09	69,2
337 042 05	Ilbesheim b.Landau i.d.Pf.	31,5	108,8	103,3	296,0	7,3	30,3	577,1	497,11	88,2
337 043 05	Impflingen	25,4	53,5	20,2	218,5	1,8	22,4	341,8	410,78	72,9
337 050 05	Knöringen	7,8	30,4	33,6	119,0	2,1	12,2	205,1	430,93	76,5
337 051 05	Leinsweiler	9,1	62,1	22,4	125,2	3,2	12,8	234,8	578,40	102,7
337 065 05	Ranschbach	11,8	37,9	42,9	139,9	4,6	14,3	251,5	384,57	68,3
337 073 05	Sieboldingen	11,0	79,8	122,5	253,5	10,4	25,9	503,2	466,31	82,8
337 082 05	Walsheim	15,1	39,4	72,6	136,9	3,6	14,0	281,5	527,20	93,6
337 000 06	VG Maikammer	130,2	657,8	1 038,1	2 029,7	144,6	207,7	4 208,1	522,03	92,7
337 047 06	Kirrweiler (Pfalz)	60,2	175,6	423,8	499,7	40,5	51,1	1 250,8	617,39	109,6

Gem.- Schl.- Nr.	Verbandsfreie Gemeinde Ortsgemeinde	Ein- wohner am 30.06.2004	Schlüssel- zuweisung A		Schlüssel- zuweisung B ¹⁾		Gesamtbetrag ²⁾	
			1 000 EUR	EUR je Einwohner	1 000 EUR	EUR je Einwohner	1 000 EUR	EUR je Einwohner
noch: LK Südliche Weinstraße								
337 052 06	Maikammer	4 151	-	-	83,3	20,07	83,3	20,07
337 070 06	Sankt Martin	1 884	-	-	-	-	-	-
337 000 07	VG Offenbach an der Queich	11 620	-	-	120,2	10,34	120,2	10,34
337 014 07	Bornheim	1 282	-	-	-	-	-	-
337 023 07	Essingen	1 979	-	-	-	-	-	-
337 041 07	Hochstadt (Pfalz)	2 450	-	-	-	-	-	-
337 061 07	Offenbach an der Queich	5 909	-	-	120,2	20,33	120,2	20,33
337 000 00	LK Südliche Weinstraße	110 228	1 707,1	15,49	1 259,1	11,42	2 966,1	26,91
338 000 00 LK Rhein-Pfalz-Kreis								
338 001 00	Altrip	7 803	-	-	541,5	69,40	564,8	72,39
338 004 00	Bobenheim-Roxheim	10 109	-	-	653,2	64,62	683,9	67,66
338 005 00	Böhl-Iggelheim	10 651	-	-	733,1	68,83	765,3	71,86
338 016 00	Lambsheim	6 082	-	-	474,6	78,03	492,8	81,02
338 017 00	Limburgerhof	10 772	-	-	448,3	41,62	480,5	44,61
338 019 00	Mutterstadt	12 424	-	-	622,2	50,08	659,4	53,07
338 020 00	Neuhofen	7 281	-	-	327,0	44,91	348,8	47,90
338 023 00	Römerberg	9 196	-	-	708,1	77,00	735,9	80,02
338 025 00	Schifferstadt, St	19 207	-	-	1 465,6	76,31	1 525,3	79,41
338 000 01	VG Dannstadt-Schauernheim	13 120	-	-	135,7	10,35	135,7	10,35
338 006 01	Dannstadt-Schauernheim	7 152	-	-	135,7	18,98	135,7	18,98
338 014 01	Hochdorf-Assenheim	3 007	-	-	-	-	-	-
338 022 01	Rödersheim-Gronau	2 961	-	-	-	-	-	-
338 000 02	VG Dudenhofen	11 112	28,6	2,57	115,3	10,37	143,9	12,95
338 007 02	Dudenhofen	5 848	-	-	115,0	19,67	115,0	19,67
338 010 02	Hanhofen	2 254	28,6	12,68	-	-	28,6	12,68
338 011 02	Harthausen	3 010	-	-	0,2	0,08	0,2	0,08
338 000 03	VG Heßheim	9 404	88,5	9,41	97,3	10,35	185,8	19,76
338 002 03	Beindersheim	2 948	-	-	-	-	-	-
338 009 03	Großniedesheim	1 311	63,3	48,27	-	-	63,3	48,27
338 012 03	Heßheim	3 079	-	-	97,3	31,60	97,3	31,60
338 013 03	Heuchelheim bei Frankenthal	1 177	-	-	-	-	-	-
338 015 03	Kleinniedesheim	889	25,2	28,36	-	-	25,2	28,36
338 000 04	VG Maxdorf	12 715	-	-	131,7	10,36	131,7	10,36
338 003 04	Birkenheide	3 223	-	-	-	-	-	-
338 008 04	Fußgönheim	2 506	-	-	-	-	-	-
338 018 04	Maxdorf	6 986	-	-	131,7	18,85	131,7	18,85
338 000 05	VG Waldsee	8 531	-	-	88,2	10,33	88,2	10,33
338 021 05	Otterstadt	3 236	-	-	-	-	-	-
338 026 05	Waldsee	5 295	-	-	88,2	16,65	88,2	16,65
338 000 00	LK Rhein-Pfalz-Kreis	148 407	117,1	0,79	6 541,9	44,08	6 942,0	46,78

Gem.- Schl.- Nr.	Verbandsfreie Gemeinde Ortsgemeinde	Steuerkraftzahlen						Steuerkraft- messzahl		
		Grund- steuer A	Grund- steuer B	Gewerbe- steuer	Gemeindeanteil an der		Aus- gleichs- leistung nach § 21 LFAG			
					Ein- kommen- steuer	Umsatz- steuer				
								1 000 EUR		EUR je Einwohner

noch: LK Südliche Weinstraße

337 052 06	Maikammer	44,5	310,4	467,1	1 063,0	77,2	108,8	2 070,9	498,90	88,6
337 070 06	Sankt Martin	25,5	171,9	147,2	467,0	26,9	47,8	886,3	470,43	83,5
337 000 07	VG Offenbach an der Queich	104,7	1 111,5	3 350,4	2 932,2	346,6	300,0	8 145,4	700,98	124,4
337 014 07	Bornheim	8,7	199,7	1 117,2	395,0	222,3	40,4	1 983,5	1 547,19	274,7
337 023 07	Essingen	36,0	153,9	202,8	493,2	9,4	50,5	945,9	477,97	84,9
337 041 07	Hochstadt (Pfalz)	37,1	174,0	258,0	587,8	22,0	60,1	1 139,0	464,88	82,5
337 061 07	Offenbach an der Queich	22,9	583,8	1 772,4	1 456,2	92,8	149,0	4 077,1	689,97	122,5
337 000 00	LK Südliche Weinstraße	1 183,5	9 208,3	16 894,1	25 872,8	1 920,2	2 647,4	57 726,3	523,70	93,0

338 000 00 LK Rhein-Pfalz-Kreis

338 001 00	Altrip	4,2	859,9	449,7	2 432,0	50,3	248,9	4 045,0	518,39	92,0
338 004 00	Bobenheim-Roxheim	36,4	920,7	1 189,8	2 987,9	214,0	305,7	5 654,5	559,35	99,3
338 005 00	Böhl-Iggelheim	41,0	1 049,4	959,3	3 202,6	101,8	327,7	5 681,7	533,45	94,7
338 016 00	Lambsheim	33,6	498,5	465,4	1 635,0	63,0	167,3	2 862,7	470,68	83,6
338 017 00	Limburgerhof	9,3	1 349,4	1 276,2	3 919,0	293,8	401,0	7 248,7	672,92	119,5
338 019 00	Mutterstadt	41,9	1 465,2	1 344,3	4 260,0	228,2	435,9	7 775,5	625,84	111,1
338 020 00	Neuhofen	15,9	810,3	1 112,6	2 478,4	94,1	253,6	4 764,9	654,43	116,2
338 023 00	Römerberg	37,0	845,0	616,5	2 634,8	74,2	269,6	4 477,0	486,85	86,4
338 025 00	Schifferstadt, St	44,8	1 976,1	1 734,8	5 211,3	364,2	533,2	9 864,3	513,58	91,2
338 000 01	VG Dannstadt-Schauernheim	82,4	1 429,1	993,9	4 172,7	157,1	427,0	7 262,2	553,52	98,3
338 006 01	Dannstadt-Schauernheim	36,1	831,2	717,5	2 411,1	115,4	246,7	4 358,0	609,34	108,2
338 014 01	Hochdorf-Assenheim	28,0	323,7	202,6	865,3	25,8	88,5	1 534,0	510,16	90,6
338 022 01	Rödersheim-Gronau	18,3	274,2	73,7	896,3	15,9	91,7	1 370,1	462,72	82,1
338 000 02	VG Dudenhofen	32,5	1 074,6	1 879,6	3 181,7	128,2	325,6	6 622,2	595,95	105,8
338 007 02	Dudenhofen	11,5	591,5	239,2	1 854,8	81,5	189,8	2 968,1	507,55	90,1
338 010 02	Hanhofen	7,7	194,8	176,2	461,7	10,7	47,2	898,3	398,54	70,7
338 011 02	Harthausen	13,3	288,4	1 464,2	865,3	36,1	88,5	2 755,8	915,54	162,5
338 000 03	VG Heßheim	56,5	774,6	278,6	2 850,4	166,4	291,7	4 418,1	469,81	83,4
338 002 03	Beindersheim	12,8	253,2	49,3	938,7	24,9	96,1	1 375,0	466,42	82,8
338 009 03	Großniedesheim	7,0	99,8	38,6	296,6	3,5	30,3	475,8	362,95	64,4
338 012 03	Heßheim	13,5	258,7	167,4	944,0	128,3	96,6	1 608,5	522,42	92,7
338 013 03	Heuchelheim bei Frankenthal	16,1	95,2	13,6	440,2	8,3	45,0	618,4	525,39	93,3
338 015 03	Kleinniedesheim	6,9	67,6	9,8	231,0	1,5	23,6	340,4	382,86	68,0
338 000 04	VG Maxdorf	36,8	1 266,7	1 173,5	4 083,4	179,3	417,8	7 157,5	562,92	99,9
338 003 04	Birkenheide	0,7	267,3	187,6	1 031,2	14,4	105,5	1 606,7	498,52	88,5
338 008 04	Fußgönheim	19,3	271,2	344,5	818,3	54,9	83,7	1 591,9	635,25	112,8
338 018 04	Maxdorf	16,9	728,3	641,3	2 233,8	109,9	228,6	3 958,8	566,68	100,6
338 000 05	VG Waldsee	39,1	794,0	585,1	2 745,9	72,0	281,0	4 517,1	529,49	94,0
338 021 05	Otterstadt	18,4	315,8	148,6	1 064,9	30,2	109,0	1 686,9	521,31	92,5
338 026 05	Waldsee	20,7	478,1	436,5	1 681,1	41,8	172,0	2 830,2	534,50	94,9
338 000 00	LK Rhein-Pfalz-Kreis	511,2	15 113,4	14 059,2	45 795,1	2 186,7	4 686,0	82 351,5	554,90	98,5

Gem.- Schl.- Nr.	Verbandsfreie Gemeinde Ortsgemeinde	Ein- wohner am 30.06.2004	Schlüssel- zuweisung A		Schlüssel- zuweisung B ¹⁾		Gesamtbetrag ²⁾	
			1 000 EUR	EUR je Einwohner	1 000 EUR	EUR je Einwohner	1 000 EUR	EUR je Einwohner
339 000 00 LK Mainz-Bingen								
339 005 00	Bingen am Rhein, St	24 688	-	-	1 833,1	74,25	1 913,9	77,52
339 009 00	Budenheim	8 404	-	-	223,2	26,56	248,3	29,55
339 030 00	Ingelheim am Rhein, St	25 069	-	-	249,9	9,97	249,9	9,97
339 000 01	VG Rhein-Nahe	15 285	325,0	21,26	64,0	4,19	389,0	25,45
339 003 01	Bacharach, St	2 128	52,7	24,78	64,0	30,06	116,7	54,84
339 007 01	Breitscheid	156	13,0	83,26	-	-	13,0	83,26
339 036 01	Manubach	377	42,2	111,87	-	-	42,2	111,87
339 038 01	Münster-Sarmsheim	2 886	-	-	-	-	-	-
339 040 01	Niederheimbach	803	66,2	82,42	-	-	66,2	82,42
339 044 01	Oberdiebach	952	37,6	39,53	-	-	37,6	39,53
339 045 01	Oberheimbach	680	49,4	72,65	-	-	49,4	72,65
339 058 01	Trechtingshausen	1 081	-	-	-	-	-	-
339 062 01	Waldalgesheim	3 575	63,9	17,87	-	-	63,9	17,87
339 063 01	Weiler bei Bingen	2 647	-	-	-	-	-	-
339 000 02	VG Bodenheim	17 835	-	-	184,7	10,35	184,7	10,35
339 006 02	Bodenheim	6 783	-	-	105,9	15,61	105,9	15,61
339 020 02	Gau-Bischofsheim	1 990	-	-	-	-	-	-
339 026 02	Harxheim	1 986	-	-	-	-	-	-
339 034 02	Lörzweiler	2 039	-	-	-	-	-	-
339 039 02	Nackenheim	5 037	-	-	78,8	15,64	78,8	15,64
339 000 03	VG Gau-Algesheim	15 966	15,0	0,94	167,8	10,51	182,8	11,45
339 001 03	Appenheim	1 419	-	-	0,5	0,32	0,5	0,32
339 008 03	Bubenheim	857	-	-	0,2	0,27	0,2	0,27
339 016 03	Engelstadt	729	-	-	-	-	-	-
339 019 03	Gau-Algesheim, St	6 526	-	-	165,3	25,33	165,3	25,33
339 041 03	Nieder-Hilbersheim	626	15,0	23,96	-	-	15,0	23,96
339 046 03	Ober-Hilbersheim	1 000	-	-	-	-	-	-
339 048 03	Ockenheim	2 287	-	-	-	-	-	-
339 051 03	Schwabenheim an der Selz	2 522	-	-	1,8	0,73	1,8	0,73
339 000 04	VG Guntersblum	9 524	171,4	17,99	100,5	10,55	271,8	28,54
339 013 04	Dolgesheim	944	36,4	38,54	1,2	1,22	37,5	39,76
339 015 04	Eimsheim	558	1,1	1,97	0,2	0,41	1,3	2,38
339 024 04	Guntersblum	3 750	-	-	99,1	26,43	99,1	26,43
339 028 04	Hillesheim	615	-	-	-	-	-	-
339 035 04	Ludwigshöhe	549	-	-	-	-	-	-
339 059 04	Uelversheim	1 155	25,4	22,00	-	-	25,4	22,00
339 064 04	Weinolsheim	720	17,6	24,42	-	-	17,6	24,42
339 066 04	Wintersheim	308	20,2	65,66	-	-	20,2	65,66
339 201 04	Dorn-Dürkheim	925	70,7	76,39	-	-	70,7	76,39
339 000 05	VG Heidesheim am Rhein	9 478	-	-	104,1	10,98	104,1	10,98
339 027 05	Heidesheim am Rhein	6 974	-	-	99,3	14,23	99,3	14,23
339 061 05	Wackernheim	2 504	-	-	4,8	1,93	4,8	1,93
339 000 06	VG Nieder-Olm	29 751	52,6	1,77	345,2	11,60	397,8	13,37
339 017 06	Essenheim	3 053	-	-	0,5	0,15	0,5	0,15
339 031 06	Jugenheim in Rheinhessen	1 606	-	-	0,5	0,29	0,5	0,29
339 032 06	Klein-Winternheim	3 437	-	-	0,9	0,27	0,9	0,27
339 042 06	Nieder-Olm	8 354	-	-	342,4	40,99	342,4	40,99
339 047 06	Ober-Olm	4 112	-	-	-	-	-	-
339 054 06	Sörrenloch	1 170	52,6	44,96	0,5	0,39	53,1	45,35
339 057 06	Stadecken-Elsheim	4 434	-	-	0,5	0,10	0,5	0,10
339 067 06	Zornheim	3 585	-	-	-	-	-	-

Gem.- Schl.- Nr.	Verbandsfreie Gemeinde Ortsgemeinde	Steuerkraftzahlen						Steuerkraft- messzahl		
		Grund- steuer A	Grund- steuer B	Gewerbe- steuer	Gemeindeanteil an der		Aus- gleichs- leistung nach § 21 LFAG			
					Ein- kommen- steuer	Umsatz- steuer				
								1 000 EUR		EUR je Einwohner

339 000 00 LK Mainz-Bingen

339 005 00	Bingen am Rhein, St	69,8	2 521,8	3 110,2	6 655,2	1 138,9	681,0	14 176,8	574,24	101,9
339 009 00	Budenheim	3,8	853,5	2 028,1	2 786,1	401,3	285,1	6 357,9	756,54	134,3
339 030 00	Ingelheim am Rhein, St	85,4	2 468,6	38 563,1	8 332,3	1 910,7	852,6	52 212,7	2 082,76	369,7
339 000 01	VG Rhein-Nahe	67,1	953,2	774,2	3 940,5	83,5	403,2	6 221,7	407,04	72,3
339 003 01	Bacharach, St	12,1	143,1	136,5	466,1	16,9	47,7	822,4	386,44	68,6
339 007 01	Breitscheid	1,9	7,7	0,1	37,6	0,0	3,8	51,2	327,96	58,2
339 036 01	Manubach	3,7	13,8	- 0,6	86,9	0,2	8,9	112,9	299,35	53,1
339 038 01	Münster-Sarmsheim	10,3	182,7	243,2	794,8	20,4	81,3	1 332,6	461,76	82,0
339 040 01	Niederheimbach	3,3	43,3	17,8	178,5	2,9	18,3	264,0	328,80	58,4
339 044 01	Oberdiebach	5,3	51,6	64,7	205,7	5,5	21,1	353,8	371,69	66,0
339 045 01	Oberheimbach	7,4	32,8	42,7	133,1	0,5	13,6	230,2	338,57	60,1
339 058 01	Trechtingshausen	0,9	66,4	67,4	313,8	11,8	32,1	492,4	455,49	80,9
339 062 01	Waldalgesheim	15,3	233,2	114,5	932,8	14,9	95,5	1 406,2	393,35	69,8
339 063 01	Weiler bei Bingen	6,9	178,7	87,9	791,1	10,4	81,0	1 155,9	436,70	77,5
339 000 02	VG Bodenheim	107,4	1 457,0	2 732,6	6 503,3	348,8	665,4	11 814,5	662,43	117,6
339 006 02	Bodenheim	52,2	674,9	2 143,5	2 394,3	270,0	245,0	5 779,9	852,12	151,3
339 020 02	Gau-Bischofsheim	7,8	142,0	286,3	827,4	6,2	84,7	1 354,2	680,51	120,8
339 026 02	Harxheim	8,4	139,4	71,7	750,7	11,9	76,8	1 058,9	533,16	94,6
339 034 02	Lörzweiler	20,5	130,5	79,2	667,9	10,9	68,3	977,4	479,35	85,1
339 039 02	Nackenheim	18,5	370,1	152,0	1 863,2	49,8	190,6	2 644,1	524,94	93,2
339 000 03	VG Gau-Algesheim	173,8	1 101,1	1 030,7	4 821,0	144,1	493,3	7 763,9	486,28	86,3
339 001 03	Appenheim	19,5	77,0	2,6	437,9	3,2	44,8	585,1	412,34	73,2
339 008 03	Bubenheim	17,3	44,5	65,3	262,6	5,8	26,9	422,4	492,90	87,5
339 016 03	Engelstadt	17,1	47,1	81,4	203,4	2,8	20,8	372,7	511,26	90,8
339 019 03	Gau-Algesheim, St	32,2	483,5	457,0	1 978,3	57,1	202,4	3 210,5	491,96	87,3
339 041 03	Nieder-Hilbersheim	10,6	32,3	14,6	165,6	2,5	16,9	242,4	387,26	68,7
339 046 03	Ober-Hilbersheim	24,9	57,2	148,6	272,0	4,1	27,8	534,7	534,69	94,9
339 048 03	Ockenheim	27,0	152,1	51,6	670,8	11,4	68,6	981,5	429,15	76,2
339 051 03	Schwabenheim an der Selz	25,2	207,3	209,5	830,4	57,2	85,0	1 414,6	560,90	99,6
339 000 04	VG Guntersblum	220,4	567,9	330,5	2 429,8	62,0	248,6	3 859,2	405,21	71,9
339 013 04	Dolgesheim	21,8	53,5	7,3	242,6	1,8	24,8	351,8	372,68	66,2
339 015 04	Eimsheim	15,9	31,9	1,5	161,2	1,4	16,5	228,4	409,25	72,7
339 024 04	Guntersblum	61,9	256,6	90,9	1 005,8	31,5	102,9	1 549,7	413,25	73,4
339 028 04	Hillesheim	16,4	34,9	144,4	117,0	10,3	12,0	334,8	544,37	96,6
339 035 04	Ludwigshöhe	10,3	32,6	28,8	159,6	2,7	16,3	250,4	456,04	81,0
339 059 04	Uelversheim	31,0	61,1	43,6	278,2	7,1	28,5	449,5	389,22	69,1
339 064 04	Weinolsheim	23,1	34,6	- 0,1	197,5	3,2	20,2	278,5	386,80	68,7
339 066 04	Wintersheim	15,2	15,2	1,4	66,9	0,9	6,8	106,4	345,56	61,3
339 201 04	Dorn-Dürkheim	24,7	47,6	12,7	201,1	3,1	20,6	309,7	334,83	59,4
339 000 05	VG Heidesheim am Rhein	36,9	655,6	743,0	2 851,1	86,0	291,7	4 664,2	492,11	87,4
339 027 05	Heidesheim am Rhein	23,6	497,0	677,1	2 102,5	71,6	215,1	3 586,8	514,32	91,3
339 061 05	Wackernheim	13,3	158,5	65,9	748,6	14,5	76,6	1 077,3	430,25	76,4
339 000 06	VG Nieder-Olm	173,2	2 579,0	2 899,0	9 886,3	475,7	1 011,6	17 024,8	572,24	101,6
339 017 06	Essenheim	26,9	208,2	111,1	1 046,3	16,5	107,1	1 515,9	496,54	88,1
339 031 06	Jugenheim in Rheinhessen	14,8	99,4	99,0	454,3	7,3	46,5	721,3	449,13	79,7
339 032 06	Klein-Winternheim	15,6	293,4	638,8	1 332,6	59,0	136,4	2 475,7	720,32	127,9
339 042 06	Nieder-Olm	24,2	1 089,6	1 681,5	2 585,9	336,7	264,6	5 982,4	716,11	127,1
339 047 06	Ober-Olm	25,1	260,7	127,2	1 331,0	19,0	136,2	1 899,2	461,86	82,0
339 054 06	Sörrenloch	5,5	87,3	6,7	293,4	5,7	30,0	428,5	366,26	65,0
339 057 06	Stadecken-Elsheim	43,8	287,0	175,3	1 474,7	23,0	150,9	2 154,7	485,94	86,3
339 067 06	Zornheim	17,4	253,4	59,4	1 368,3	8,5	140,0	1 847,1	515,22	91,5

Gem.- Schl.- Nr.	Verbandsfreie Gemeinde Ortsgemeinde	Ein- wohner am 30.06.2004	Schlüssel- zuweisung A		Schlüssel- zuweisung B ¹⁾		Gesamtbetrag ²⁾	
			1 000 EUR	EUR je Einwohner	1 000 EUR	EUR je Einwohner	1 000 EUR	EUR je Einwohner
noch: LK Mainz-Bingen								
339 000 07	VG Nierstein-Oppenheim	29 473	78,7	2,67	385,4	13,08	464,1	15,75
339 010 07	Dalheim	998	-	-	-	-	-	-
339 011 07	Dexheim	1 481	-	-	-	-	-	-
339 012 07	Dienheim	1 949	59,7	30,62	-	-	59,7	30,62
339 018 07	Friesenheim	653	19,0	29,07	-	-	19,0	29,07
339 025 07	Hahnheim	1 596	-	-	0,2	0,14	0,2	0,14
339 033 07	Köngernheim	1 395	-	-	0,5	0,33	0,5	0,33
339 037 07	Mommenheim	3 049	-	-	-	-	-	-
339 043 07	Nierstein	7 588	-	-	211,8	27,91	211,8	27,91
339 049 07	Oppenheim, St	6 759	-	-	172,2	25,48	172,2	25,48
339 053 07	Selzen	1 529	-	-	0,5	0,30	0,5	0,30
339 060 07	Undenheim	2 476	-	-	0,2	0,09	0,2	0,09
339 000 08	VG Sprendlingen-Gensingen	13 432	268,1	19,96	139,0	10,35	407,1	30,31
339 002 08	Aspishheim	942	-	-	-	-	-	-
339 004 08	Badenheim	546	43,8	80,18	-	-	43,8	80,18
339 021 08	Gensingen	3 329	-	-	-	-	-	-
339 022 08	Grolsheim	1 057	40,3	38,17	-	-	40,3	38,17
339 029 08	Horrweiler	787	16,9	21,51	-	-	16,9	21,51
339 050 08	Sankt Johann	850	55,9	65,78	-	-	55,9	65,78
339 056 08	Sprendlingen	3 962	70,5	17,79	139,0	35,08	209,5	52,87
339 065 08	Welgesheim	599	8,8	14,73	-	-	8,8	14,73
339 068 08	Zotzenheim	648	31,9	49,16	-	-	31,9	49,16
339 202 08	Wolfsheim	712	-	-	-	-	-	-
339 000 00	LK Mainz-Bingen	198 905	910,7	4,58	3 796,8	19,09	4 813,5	24,20
340 000 00 LK Südwestpfalz								
340 000 01	VG Dahrner Felsenland	16 018	872,2	54,45	240,8	15,04	1 113,1	69,49
340 001 01	Bobenthal	334	40,8	122,21	-	-	40,8	122,21
340 002 01	Busenberg	1 409	187,5	133,09	-	-	187,5	133,09
340 004 01	Dahn, St	4 920	-	-	240,8	48,95	240,8	48,95
340 009 01	Erfweiler	1 268	44,2	34,86	-	-	44,2	34,86
340 010 01	Erlenbach bei Dahn	361	21,3	58,90	-	-	21,3	58,90
340 011 01	Fischbach bei Dahn	1 680	158,0	94,06	-	-	158,0	94,06
340 021 01	Hirschthal	102	6,7	65,25	-	-	6,7	65,25
340 029 01	Ludwigswinkel	894	91,7	102,59	-	-	91,7	102,59
340 033 01	Niederschlettenbach	370	31,2	84,19	-	-	31,2	84,19
340 034 01	Nothweiler	165	13,7	82,75	-	-	13,7	82,75
340 039 01	Rumbach	512	67,1	131,10	-	-	67,1	131,10
340 043 01	Schindhard	633	58,7	92,75	-	-	58,7	92,75
340 045 01	Schönau (Pfalz)	465	48,9	105,21	-	-	48,9	105,21
340 501 01	Bruchweiler-Bärenbach	1 755	7,2	4,11	-	-	7,2	4,11
340 502 01	Bundenthal	1 150	95,3	82,85	-	-	95,3	82,85
340 000 02	VG Hauenstein	9 370	303,9	32,43	97,0	10,36	400,9	42,78
340 005 02	Darstein	228	28,0	122,65	-	-	28,0	122,65
340 006 02	Dimbach	186	22,5	120,89	-	-	22,5	120,89
340 014 02	Hauenstein	4 160	-	-	97,0	23,33	97,0	23,33
340 020 02	Hinterweidenthal	1 684	-	-	-	-	-	-
340 030 02	Lug	669	-	-	-	-	-	-
340 047 02	Schwanheim	631	60,2	95,33	-	-	60,2	95,33
340 049 02	Spirkelbach	703	106,3	151,27	-	-	106,3	151,27
340 057 02	Wilgartswiesen	1 109	86,9	78,37	-	-	86,9	78,37

Gem.- Schl.- Nr.	Verbandsfreie Gemeinde Ortsgemeinde	Steuerkraftzahlen						Steuerkraft- messzahl		
		Grund- steuer A	Grund- steuer B	Gewerbe- steuer	Gemeindeanteil an der		Aus- gleichs- leistung nach § 21 LFAG			
					Ein- kommen- steuer	Umsatz- steuer				
								1 000 EUR		EUR je Einwohner

noch: LK Mainz-Bingen

339 000 07	VG Nierstein-Oppenheim	303,1	2 022,4	1 375,1	8 480,6	251,1	867,8	13 300,1	451,26	80,1
339 010 07	Dalheim	17,1	55,6	- 16,0	320,2	4,1	32,8	413,8	414,66	73,6
339 011 07	Dexheim	22,6	111,3	91,9	479,4	23,9	49,1	778,2	525,44	93,3
339 012 07	Dienheim	37,4	107,5	44,7	496,3	5,0	50,8	741,8	380,60	67,6
339 018 07	Friesenheim	8,8	31,8	11,4	177,2	2,1	18,1	249,5	382,15	67,8
339 025 07	Hahnheim	17,8	117,4	80,0	511,4	9,6	52,3	788,5	494,08	87,7
339 033 07	Köngernheim	11,1	84,3	45,9	434,2	3,4	44,4	623,3	446,81	79,3
339 037 07	Mommenheim	25,0	209,9	130,0	1 005,2	18,9	102,9	1 491,7	489,26	86,9
339 043 07	Nierstein	88,5	556,9	489,9	1 998,2	81,4	204,5	3 419,3	450,62	80,0
339 049 07	Oppenheim, St	18,5	489,0	276,1	1 979,0	79,3	202,5	3 044,4	450,43	80,0
339 053 07	Selzen	23,4	97,9	140,0	417,7	6,7	42,7	728,5	476,44	84,6
339 060 07	Udenheim	32,8	160,6	81,2	661,9	16,7	67,7	1 020,9	412,34	73,2
339 000 08	VG Sprendlingen-Gensingen	162,7	1 110,7	1 785,5	3 142,4	239,7	321,5	6 762,4	503,46	89,4
339 002 08	Aspishheim	22,9	48,6	20,9	289,0	2,7	29,6	413,7	439,12	78,0
339 004 08	Badenheim	17,3	24,0	4,6	121,5	0,9	12,4	180,7	331,04	58,8
339 021 08	Gensingen	18,4	402,2	1 386,1	827,5	122,4	84,7	2 841,3	853,50	151,5
339 022 08	Grolsheim	6,4	77,0	30,6	243,9	11,4	25,0	394,3	373,05	66,2
339 029 08	Horrweiler	21,1	45,1	1,6	212,5	4,7	21,7	306,7	389,71	69,2
339 050 08	Sankt Johann	16,2	43,6	44,6	169,8	2,0	17,4	293,6	345,44	61,3
339 056 08	Sprendlingen	26,5	354,8	237,3	774,5	86,5	79,2	1 558,8	393,43	69,8
339 065 08	Welgesheim	10,1	36,4	34,0	139,7	3,1	14,3	237,5	396,49	70,4
339 068 08	Zotzenheim	9,7	35,8	14,5	156,8	1,8	16,0	234,6	362,06	64,3
339 202 08	Wolfsheim	14,0	43,1	11,2	207,4	4,2	21,2	301,2	423,04	75,1
339 000 00	LK Mainz-Bingen	1 403,5	16 290,7	55 371,9	59 828,5	5 141,9	6 121,9	144 158,4	724,76	128,7

340 000 00 LK Südwestpfalz

340 000 01	VG Dahrer Felsenland	37,6	1 512,1	1 260,4	3 030,9	258,2	310,1	6 409,3	400,13	71,0
340 001 01	Bobenthal	2,6	24,3	3,6	58,4	1,7	6,0	96,5	289,01	51,3
340 002 01	Busenberg	0,6	107,2	- 7,1	257,9	6,9	26,4	391,9	278,13	49,4
340 004 01	Dahn, St	7,4	570,5	799,3	1 067,7	163,7	109,3	2 717,9	552,41	98,1
340 009 01	Erfweiler	0,7	96,2	100,0	246,0	9,1	25,2	477,2	376,36	66,8
340 010 01	Erlenbach bei Dahn	1,3	32,3	18,8	66,2	1,8	6,8	127,2	352,32	62,5
340 011 01	Fischbach bei Dahn	5,5	156,3	57,0	274,0	11,9	28,0	532,8	317,16	56,3
340 021 01	Hirschthal	0,2	8,4	0,8	22,8	0,7	2,3	35,3	345,96	61,4
340 029 01	Ludwigswinkel	5,9	97,6	20,6	133,3	4,8	13,6	275,9	308,63	54,8
340 033 01	Niederschlettenbach	0,9	25,9	15,0	71,0	0,9	7,3	121,0	327,03	58,1
340 034 01	Nothweiler	1,5	14,4	2,9	31,4	0,8	3,2	54,2	328,47	58,3
340 039 01	Rumbach	2,8	39,4	15,5	76,2	1,6	7,8	143,4	280,12	49,7
340 043 01	Schindhard	1,0	51,4	19,3	113,1	5,3	11,6	201,6	318,47	56,5
340 045 01	Schöna (Pfalz)	2,7	47,3	6,8	75,2	2,6	7,7	142,3	306,01	54,3
340 501 01	Bruchweiler-Bärenbach	2,1	145,2	178,0	320,9	35,6	32,8	714,5	407,11	72,3
340 502 01	Bundenthal	2,2	95,7	29,8	216,9	10,7	22,2	377,6	328,37	58,3
340 000 02	VG Hauenstein	23,0	838,6	1 028,4	1 775,6	154,2	181,7	4 001,6	427,07	75,8
340 005 02	Darstein	0,4	16,4	10,0	34,9	0,5	3,6	65,8	288,57	51,2
340 006 02	Dimbach	0,4	11,2	5,5	33,1	0,4	3,4	54,0	290,33	51,5
340 014 02	Hauenstein	2,3	431,3	613,3	827,7	85,8	84,7	2 045,2	491,63	87,3
340 020 02	Hinterweidenthal	3,1	155,2	180,5	327,4	20,5	33,5	720,1	427,63	75,9
340 030 02	Lug	0,6	46,2	159,8	136,8	8,0	14,0	365,3	546,03	96,9
340 047 02	Schwanheim	3,9	45,3	11,3	114,0	13,1	11,7	199,3	315,89	56,1
340 049 02	Spirkelbach	0,9	47,4	5,6	116,4	0,6	11,9	182,7	259,95	46,1
340 057 02	Wilgartswiesen	11,6	85,5	42,3	185,4	25,3	19,0	369,1	332,85	59,1

Gem.- Schl.- Nr.	Verbandsfreie Gemeinde Ortsgemeinde	Ein- wohner am 30.06.2004	Schlüssel- zuweisung A		Schlüssel- zuweisung B ¹⁾		Gesamtbetrag ²⁾	
			1 000 EUR	EUR je Einwohner	1 000 EUR	EUR je Einwohner	1 000 EUR	EUR je Einwohner
noch: LK Südwestpfalz								
340 000 03	VG Pirmasens-Land	13 461	541,7	40,24	144,3	10,72	686,0	50,96
340 008 03	Eppenbrunn	1 533	110,0	71,76	-	-	110,0	71,76
340 019 03	Hilst	381	47,5	124,64	-	-	47,5	124,64
340 026 03	Kröppen	789	93,1	118,06	-	-	93,1	118,06
340 028 03	Lemberg	4 335	135,6	31,28	63,7	14,69	199,3	45,97
340 036 03	Obersimten	671	-	-	-	-	-	-
340 040 03	Ruppertsweiler	1 479	-	-	1,2	0,78	1,2	0,78
340 048 03	Schweix	376	3,1	8,12	-	-	3,1	8,12
340 052 03	Trulben	1 390	67,8	48,78	-	-	67,8	48,78
340 053 03	Vinningen	1 756	-	-	79,0	45,00	79,0	45,00
340 205 03	Bottenbach	751	84,6	112,64	0,5	0,61	85,1	113,25
340 000 04	VG Rodalben	15 656	139,1	8,89	173,4	11,07	312,5	19,96
340 003 04	Clausen	1 573	100,9	64,16	0,5	0,29	101,4	64,45
340 007 04	Donsieders	1 027	-	-	0,5	0,45	0,5	0,45
340 027 04	Leimen	1 056	38,2	36,16	0,5	0,44	38,6	36,60
340 031 04	Merzalben	1 319	-	-	0,5	0,35	0,5	0,35
340 032 04	Münchweiler an der Rodalb	2 994	-	-	6,9	2,31	6,9	2,31
340 038 04	Rodalben, St	7 687	-	-	164,6	21,42	164,6	21,42
340 000 05	VG Thaleischweiler-Fröschen	11 465	256,4	22,36	122,2	10,66	378,6	33,02
340 023 05	Höheischweiler	963	6,8	7,09	0,2	0,24	7,1	7,33
340 024 05	Höhrfröschen	972	18,3	18,81	0,2	0,24	18,5	19,05
340 035 05	Nünschweiler	844	99,2	117,49	0,2	0,27	99,4	117,76
340 037 05	Petersberg	936	1,0	1,06	0,2	0,25	1,2	1,31
340 051 05	Thaleischweiler-Fröschen	3 534	-	-	119,7	33,87	119,7	33,87
340 217 05	Maßweiler	1 157	38,9	33,59	0,7	0,60	39,6	34,19
340 220 05	Reifenberg	859	92,3	107,41	0,2	0,27	92,5	107,68
340 222 05	Rieschweiler-Mühlbach	2 200	-	-	0,7	0,31	0,7	0,31
340 000 06	VG Waldfischbach-Burgalben	13 255	814,5	61,45	181,1	13,66	995,6	75,11
340 012 06	Geiselberg	896	-	-	6,0	6,69	6,0	6,69
340 015 06	Heltersberg	2 230	656,4	294,36	6,2	2,79	662,6	297,15
340 016 06	Hermersberg	1 744	-	-	5,5	3,17	5,5	3,17
340 022 06	Höheinöd	1 346	71,7	53,27	6,9	5,14	78,6	58,40
340 025 06	Horbach	583	-	-	4,6	7,90	4,6	7,90
340 044 06	Schmalenberg	804	48,8	60,69	3,2	4,01	52,0	64,70
340 050 06	Steinalben	463	37,6	81,15	4,8	10,45	42,4	91,60
340 054 06	Waldfischbach-Burgalben	5 189	-	-	143,8	27,71	143,8	27,71
340 000 07	VG Wallhalben	7 844	699,3	89,15	107,9	13,76	807,2	102,91
340 017 07	Herschberg	913	85,7	93,89	3,5	3,79	89,2	97,67
340 018 07	Hettenhausen	272	27,6	101,38	2,5	9,32	30,1	110,69
340 041 07	Saalsstadt	351	8,9	25,41	2,5	7,22	11,5	32,63
340 042 07	Schauerberg	199	25,5	128,06	0,7	3,47	26,2	131,53
340 055 07	Weselberg	1 441	18,1	12,58	3,0	2,08	21,1	14,66
340 204 07	Biedershausen	244	42,6	174,77	0,5	1,89	43,1	176,66
340 215 07	Knopp-Labach	473	53,0	111,97	1,6	3,41	54,6	115,38
340 216 07	Krähenberg	166	8,1	48,66	0,9	5,55	9,0	54,21
340 219 07	Obernheim-Kirchenarnbach	1 845	330,6	179,19	4,1	2,25	334,8	181,44
340 224 07	Schmitshausen	454	36,3	80,05	0,9	2,03	37,3	82,08
340 225 07	Wallhalben	945	8,7	9,17	86,5	91,51	95,1	100,68
340 228 07	Winterbach (Pfalz)	541	54,2	100,16	1,2	2,13	55,3	102,29
340 000 08	VG Zweibrücken-Land	17 467	1 032,7	59,13	190,5	10,91	1 223,3	70,03
340 201 08	Althornbach	804	-	-	-	-	-	-
340 202 08	Battweiler	797	75,1	94,29	0,9	1,16	76,1	95,45

Gem.- Schl.- Nr.	Verbandsfreie Gemeinde Ortsgemeinde	Steuerkraftzahlen						Steuerkraft- messzahl		
		Grund- steuer A	Grund- steuer B	Gewerbe- steuer	Gemeindeanteil an der		Aus- gleichs- leistung nach § 21 LFAG			
					Ein- kommen- steuer	Umsatz- steuer				
								1 000 EUR		EUR je Einwohner

noch: LK Südwestpfalz

340 000 03	VG Pirmasens-Land	58,1	1 099,4	706,1	2 877,3	138,1	294,4	5 173,5	384,33	68,2
340 008 03	Eppenbrunn	7,7	130,0	17,4	324,0	8,0	33,2	520,4	339,46	60,3
340 019 03	Hilst	0,8	28,5	6,1	62,8	4,6	6,4	109,2	286,58	50,9
340 026 03	Kröppen	8,3	56,4	- 6,2	154,4	2,6	15,8	231,3	293,16	52,0
340 028 03	Lemberg	16,7	355,5	216,7	921,4	42,4	94,3	1 647,0	379,94	67,4
340 036 03	Obersimten	1,7	57,6	81,0	190,9	10,6	19,5	361,3	538,49	95,6
340 040 03	Ruppertsweiler	1,4	126,6	114,0	362,5	17,7	37,1	659,3	445,80	79,1
340 048 03	Schweix	1,3	32,8	24,1	80,9	4,2	8,3	151,6	403,10	71,6
340 052 03	Trulben	6,2	110,5	84,9	259,6	16,0	26,6	503,8	362,44	64,3
340 053 03	Vinningen	6,5	153,5	156,6	379,3	30,6	38,8	765,4	435,85	77,4
340 205 03	Bottenbach	7,5	47,9	11,5	141,5	1,4	14,5	224,2	298,58	53,0
340 000 04	VG Rodalben	27,1	1 427,3	1 985,4	3 277,6	226,7	335,4	7 279,5	464,96	82,5
340 003 04	Clausen	2,8	127,1	30,8	342,4	7,8	35,0	545,9	347,06	61,6
340 007 04	Donsieders	5,8	88,4	236,8	201,3	14,0	20,6	566,8	551,94	98,0
340 027 04	Leimen	5,2	87,0	63,7	204,1	15,3	20,9	396,1	375,06	66,6
340 031 04	Merzalben	5,8	115,8	411,0	258,0	12,5	26,4	829,6	628,93	111,6
340 032 04	Münchweiler an der Rodalb	4,5	322,1	560,6	689,7	68,9	70,6	1 716,3	573,26	101,8
340 038 04	Rodalben, St	3,1	687,0	682,4	1 582,1	108,3	161,9	3 224,7	419,51	74,5
340 000 05	VG Thaleischweiler-Fröschen	51,1	1 078,8	722,7	2 230,7	221,2	228,3	4 532,8	395,36	70,2
340 023 05	Höheischweiler	3,0	85,8	94,8	179,2	8,0	18,3	389,2	404,13	71,7
340 024 05	Höhfröschen	4,4	83,5	41,4	220,5	9,1	22,6	381,4	392,41	69,7
340 035 05	Nünschweiler	8,6	60,5	9,1	150,7	3,7	15,4	247,9	293,73	52,1
340 037 05	Petersberg	4,1	102,6	49,5	201,2	6,0	20,6	383,9	410,16	72,8
340 051 05	Thaleischweiler-Fröschen	6,7	449,7	194,6	652,8	150,4	66,8	1 521,1	430,43	76,4
340 217 05	Maßweiler	9,3	75,1	102,2	217,0	11,0	22,2	436,9	377,63	67,0
340 220 05	Reifenberg	7,3	55,3	4,9	169,5	6,7	17,3	261,0	303,81	53,9
340 222 05	Rieschweiler-Mühlbach	7,8	166,3	226,1	439,8	26,3	45,0	911,3	414,23	73,5
340 000 06	VG Waldfischbach-Burgalben	42,9	1 330,7	178,1	2 824,3	638,7	289,0	5 303,7	400,13	71,0
340 012 06	Geiselberg	2,6	110,5	55,7	185,7	42,0	19,0	415,5	463,71	82,3
340 015 06	Heltersberg	7,2	247,8	- 974,7	498,1	431,4	51,0	260,6	116,86	20,7
340 016 06	Hermersberg	9,7	155,2	185,6	404,1	18,3	41,4	814,2	466,85	82,9
340 022 06	Höheinöd	11,3	114,3	46,9	276,5	4,5	28,3	481,8	357,95	63,5
340 025 06	Horbach	2,0	54,7	63,0	115,2	12,6	11,8	259,2	444,68	78,9
340 044 06	Schmalenberg	2,1	62,5	25,1	171,9	2,6	17,6	281,8	350,53	62,2
340 050 06	Steinalben	0,9	45,8	7,8	85,9	3,7	8,8	152,8	330,07	58,6
340 054 06	Waldfischbach-Burgalben	7,1	539,9	768,8	1 087,0	123,7	111,2	2 637,7	508,33	90,2
340 000 07	VG Wallhalben	82,6	460,7	293,5	1 503,7	31,9	153,9	2 526,3	322,07	57,2
340 017 07	Herschberg	11,9	60,0	41,5	155,4	5,0	15,9	289,7	317,33	56,3
340 018 07	Hettenhausen	3,1	17,0	11,8	46,2	1,6	4,7	84,3	309,84	55,0
340 041 07	Saalsstadt	6,2	21,7	4,9	92,2	1,0	9,4	135,4	385,81	68,5
340 042 07	Schauerberg	4,6	10,0	0,8	36,8	0,3	3,8	56,3	283,16	50,3
340 055 07	Weselberg	26,9	102,7	93,0	312,9	6,9	32,0	574,4	398,64	70,8
340 204 07	Biedershausen	5,6	10,2	3,5	34,5	0,3	3,5	57,7	236,45	42,0
340 215 07	Knopp-Labach	2,9	24,0	2,9	100,9	0,4	10,3	141,5	299,25	53,1
340 216 07	Krähenberg	4,0	12,4	3,1	36,1	1,0	3,7	60,2	362,56	64,4
340 219 07	Obernheim-Kirchenarnbach	5,3	85,6	39,6	267,8	2,3	27,4	428,1	232,03	41,2
340 224 07	Schmitshausen	5,0	23,8	24,8	85,5	2,6	8,7	150,4	331,17	58,8
340 225 07	Wallhalben	2,3	68,2	42,2	234,1	9,1	23,9	379,9	402,05	71,4
340 228 07	Winterbach (Pfalz)	4,6	25,0	25,4	101,5	1,4	10,4	168,3	311,06	55,2
340 000 08	VG Zweibrücken-Land	- 143,0	1 367,0	1 068,7	3 667,0	79,7	375,2	6 414,7	367,25	65,2
340 201 08	Althornbach	- 3,9	96,8	277,2	159,3	1,3	16,3	547,1	680,43	120,8
340 202 08	Battweiler	- 5,5	51,1	6,3	179,8	2,6	18,4	252,6	316,93	56,3

Gem.- Schl.- Nr.	Verbandsfreie Gemeinde Ortsgemeinde	Ein- wohner am 30.06.2004	Schlüssel- zuweisung A		Schlüssel- zuweisung B ¹⁾		Gesamtbetrag ²⁾	
			1 000 EUR	EUR je Einwohner	1 000 EUR	EUR je Einwohner	1 000 EUR	EUR je Einwohner

noch: LK Südwestpfalz

340 203 08	Bechhofen	2 318	85,8	37,01	5,5	2,39	91,3	39,40
340 206 08	Contwig	5 039	-	-	181,6	36,03	181,6	36,03
340 207 08	Dellfeld	1 436	141,6	98,58	0,5	0,32	142,0	98,90
340 208 08	Dietrichingen	328	33,4	101,80	-	-	33,4	101,80
340 209 08	Großbundenbach	374	30,4	81,20	0,2	0,61	30,6	81,81
340 210 08	Großsteinhausen	645	37,2	57,73	-	-	37,2	57,73
340 211 08	Hornbach, St	1 608	130,7	81,29	-	-	130,7	81,29
340 212 08	Käshofen	724	83,9	115,95	0,5	0,64	84,4	116,59
340 213 08	Kleinbundenbach	454	57,7	127,14	0,7	1,52	58,4	128,66
340 214 08	Kleinsteinhausen	847	130,6	154,15	-	-	130,6	154,15
340 218 08	Mauschbach	276	-	-	-	-	-	-
340 221 08	Riedelberg	516	104,5	202,46	-	-	104,5	202,46
340 223 08	Rosenkopf	344	29,1	84,70	-	-	29,1	84,70
340 226 08	Walshausen	362	16,0	44,26	0,2	0,64	16,3	44,90
340 227 08	Wiesbach	595	76,7	128,88	0,5	0,77	77,1	129,65
340 000 00	LK Südwestpfalz	104 536	4 659,8	44,58	1 257,3	12,03	5 917,2	56,60

Rheinland-Pfalz

3 061 474	96 152,8	31,41	71 072,8	23,22	169 185,1	55,26
-----------	----------	-------	----------	-------	-----------	-------

1) Ortsgemeinden: auf die Leistungsansätze der Ortsgemeinden entfallende Teilbeträge nach § 11 Abs. 5 LFAG.

2) Einschließlich Investitionsschlüsselzuweisungen.

Gem.- Schl.- Nr.	Verbandsfreie Gemeinde Ortsgemeinde	Steuerkraftzahlen						Steuerkraft- messzahl		
		Grund- steuer A	Grund- steuer B	Gewerbe- steuer	Gemeindeanteil an der		Aus- gleichs- leistung nach § 21 LFAG			
					Ein- kommen- steuer	Umsatz- steuer				
							1 000 EUR			

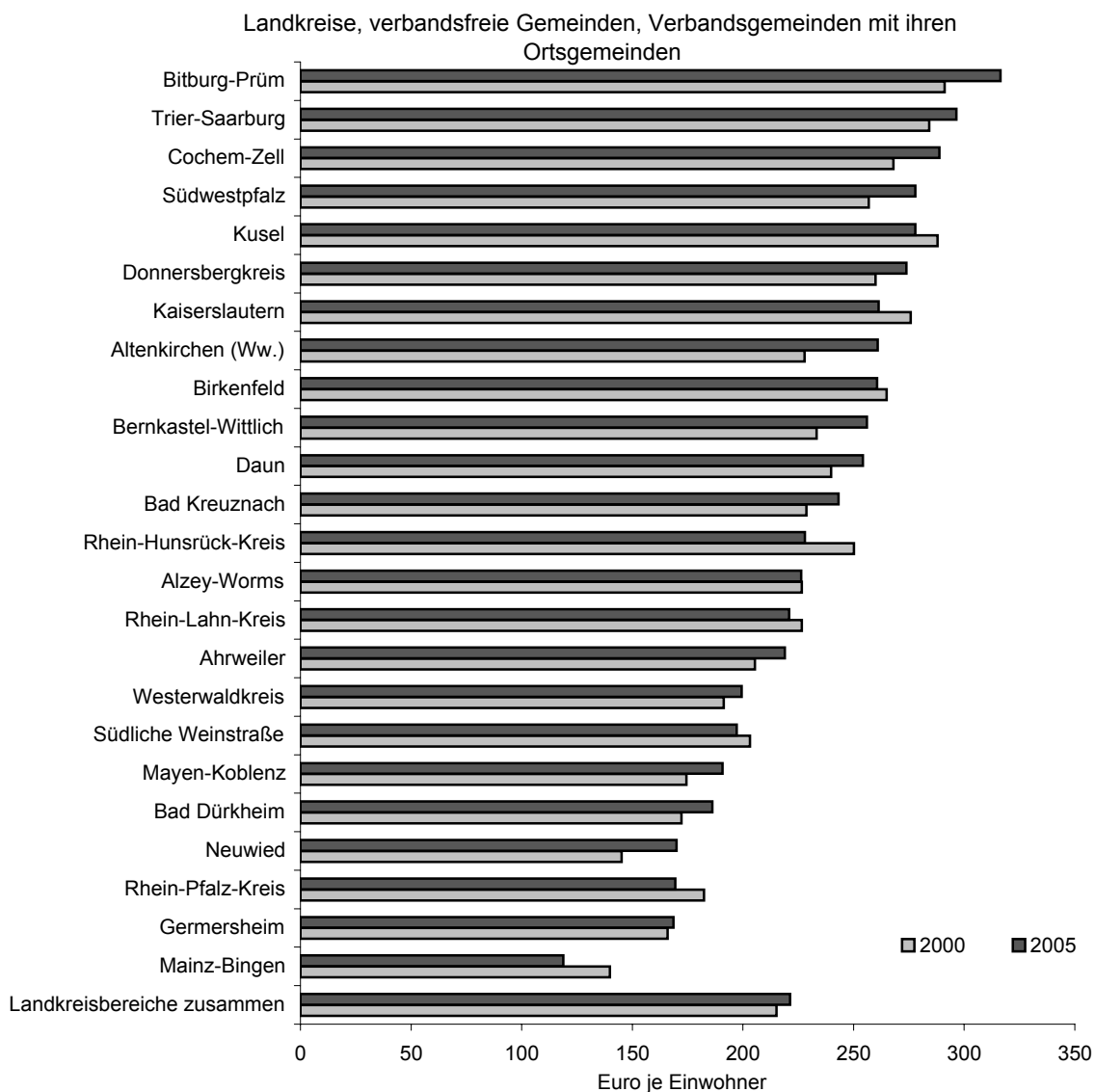
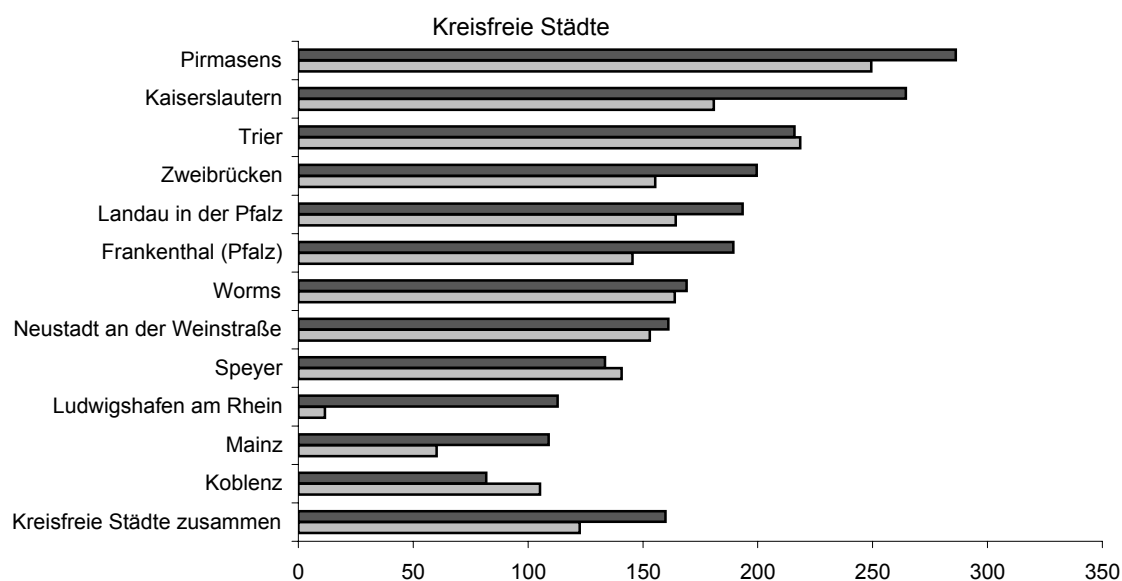
noch: LK Südwestpfalz

340 203 08	Bechhofen	- 31,6	184,0	42,0	604,1	7,2	61,8	867,4	374,21	66,4
340 206 08	Contwig	- 44,3	404,3	487,8	1 089,3	31,6	111,5	2 080,2	412,83	73,3
340 207 08	Dellfeld	- 15,1	98,7	38,4	289,7	7,6	29,6	448,9	312,64	55,5
340 208 08	Dietrichingen	4,8	20,1	6,5	63,1	0,7	6,5	101,5	309,42	54,9
340 209 08	Großbundenbach	- 0,4	23,3	4,3	86,7	0,5	8,9	123,4	330,02	58,6
340 210 08	Großsteinhausen	- 4,2	43,6	40,4	132,7	2,0	13,6	228,0	353,49	62,8
340 211 08	Hornbach, St	- 18,1	166,1	41,4	297,1	13,6	30,4	530,5	329,93	58,6
340 212 08	Käshofen	- 5,5	50,2	7,5	144,9	1,8	14,8	213,8	295,27	52,4
340 213 08	Kleinbundenbach	- 0,6	27,4	6,2	85,8	1,4	8,8	129,0	284,08	50,4
340 214 08	Kleinsteinhausen	- 7,0	57,1	7,1	142,8	3,2	14,6	217,7	257,07	45,6
340 218 08	Mauschbach	0,9	27,7	74,2	45,5	0,6	4,7	153,6	556,51	98,8
340 221 08	Riedelberg	- 0,8	23,8	- 1,8	76,9	1,7	7,9	107,7	208,76	37,1
340 223 08	Rosenkopf	- 2,1	25,4	2,8	77,3	1,0	7,9	112,3	326,52	58,0
340 226 08	Walshausen	- 1,3	21,9	26,3	76,9	1,1	7,9	132,8	366,96	65,1
340 227 08	Wiesbach	- 8,3	45,4	2,0	115,2	1,9	11,8	168,0	282,34	50,1
340 000 00	LK Südwestpfalz	179,5	9 114,5	7 243,4	21 187,2	1 748,7	2 168,0	41 641,4	398,34	70,7

Rheinland-Pfalz

15 860,2	257 700,3	465 585,1	688 297,1	60 159,3	70 429,9	1 558 032,0	508,92	90,3
----------	-----------	-----------	-----------	----------	----------	-------------	--------	------

Schlüsselzuweisungen der Gemeinden und Gemeindeverbände
2000 und 2005 in Euro je Einwohner



Alphabetisches Verzeichnis der Verbandsgemeinden und Gemeinden

I. Verbandsgemeinden

Verbandsgemeinde

Verbandsgemeinde

A

Adenau	131	01
Alsenz-Obermoschel	333	01
Altenahr	131	02
Altenglan	336	01
Altenkirchen (Westerwald)	132	01
Alzey-Land	331	01
Annweiler am Trifels	337	01
Arzfeld	232	01
Asbach	138	01

B

Bad Bergzabern	337	02
Bad Breisig	131	03
Bad Ems	141	01
Bad Hönningen	138	02
Bad Kreuznach	133	01
Bad Marienberg (Westerwald)	143	01
Bad Münster am Stein-Ebernburg	133	02
Bad Sobernheim	133	07
Baumholder	134	01
Bellheim	334	01
Bernkastel-Kues	231	01
Betzdorf	132	02
Birkenfeld	134	02
Bitburg-Land	232	02
Bodenheim	339	02
Braubach	141	02
Brohlthal	131	04
Bruchmühlbach-Miesau	335	01

C

Cochem-Land	135	01
-------------	-----	----

D

Daaden	132	03
Dahner Felsenland	340	01
Dannstadt-Schauernheim	338	01
Daun	233	01
Deidesheim	332	01
Dierdorf	138	03
Diez	141	03
Dudenhofen	338	02

E

Edenkoben	337	03
Eich	331	02
Eisenberg (Pfalz)	333	02
Emmelshausen	140	02
Enkenbach-Alsenborn	335	02

F

Flammersfeld	132	04
Freinsheim	332	02

G

Gau-Algesheim	339	03
Gebhardshain	132	05
Gerolstein	233	02
Glan-Münchweiler	336	02

Göllheim	333	03
Grünstadt-Land	332	03
Guntersblum	339	04

H

Hachenburg	143	02
Hagenbach	334	02
Hahnstätten	141	04
Hamm (Sieg)	132	06
Hauenstein	340	02
Heidesheim am Rhein	339	05
Hermeskeil	235	01
Herrstein	134	03
Herxheim	337	04
Heßheim	338	03
Hettenleidelheim	332	04
Hillesheim	233	03
Hochspeyer	335	03
Höhr-Grenzhausen	143	03

I

Irrel	232	03
-------	-----	----

J

Jockgrim	334	03
----------	-----	----

K

Kaisersesch	135	02
Kaiserslautern-Süd	335	04
Kandel	334	04
Kastellaun	140	03
Katzenelnbogen	141	05
Kelberg	233	04
Kell am See	235	02
Kirchberg (Hunsrück)	140	04
Kirchen (Sieg)	132	07
Kirchheimbolanden	333	04
Kirn-Land	133	03
Konz	235	03
Kröv-Bausendorf	231	02
Kusel	336	03
Kyllburg	232	04

L

Lambrecht (Pfalz)	332	05
Landau-Land	337	05
Landstuhl	335	05
Langenlonsheim	133	04
Lauterecken	336	04
Lingenfeld	334	05
Linz am Rhein	138	04
Loreley	141	08

M

Maifeld	137	02
Maikammer	337	06
Manderscheid	231	03
Maxdorf	338	04
Meisenheim	133	05
Mendig	137	04
Monsheim	331	03
Montabaur	143	04

Verbandsgemeinde

N

Nassau	141	06
Nastätten	141	07
Neuerburg	232	05
Neumagen-Dhron	231	05
Nieder-Olm	339	06
Nierstein-Oppenheim	339	07

O

Obere Kyll	233	05
Offenbach an der Queich	337	07
Otterbach	335	06
Otterberg	335	07

P

Pellenz	137	01
Pirmasens-Land	340	03
Prüm	232	06
Puderbach	138	05

R

Ramstein-Miesenbach	335	08
Ransbach-Baumbach	143	05
Rengsdorf	138	06
Rennerod	143	06
Rhaunen	134	04
Rheinböllen	140	05
Rhein-Nahe	339	01
Rhens	137	05
Rockenhausen	333	05
Rodalben	340	04
Rüdesheim	133	06
Rülzheim	334	06
Ruwer	235	04

S

Saarburg	235	05
Sankt Goar-Oberwesel	140	06
Schönenberg-Kübelberg	336	05
Schweich an der Römischen Weinstraße	235	06
Selters (Westerwald)	143	07
Simmern / Hunsrück	140	07
Speicher	232	07

Verbandsgemeinde

**Sprendlingen-Gensingen
Stromberg**

339 08
133 08

T

Thaleischweiler-Fröschen	340	05
Thalfang am Erbeskopf	231	06
Traben-Trarbach	231	07
Treis-Karden	135	04
Trier-Land	235	07

U

Ulmen	135	03
Unkel	138	07
Untermosel	137	06

V

Vallendar	137	07
Vordereifel	137	03

W

Wachenheim an der Weinstraße	332	06
Waldbreitbach	138	08
Waldfishbach-Burgalben	340	06
Waldmohr	336	06
Waldsee	338	05
Wallhalben	340	07
Wallmerod	143	08
Weilerbach	335	09
Weißenthurm	137	08
Westerburg	143	09
Westhofen	331	04
Winnweiler	333	06
Wirges	143	10
Wissen	132	08
Wittlich-Land	231	08
Wolfstein	336	07
Wöllstein	331	05
Wörrstadt	331	06

Z

Zell (Mosel)	135	05
Zweibrücken-Land	340	08

II. Gemeinden

PLZ	Gemeindenname	KR	GE	VG	PLZ	Gemeindenname	KR	GE	VG
A					65582	Aull	141	005	03
54298	Aach	235	001	07	54664	Auw an der Kyll	232	006	07
55767	Abentheuer	134	001	02	54597	Auw bei Prüm	232	202	06
55568	Abtweiler	133	001	05	54441	Ayl	235	002	05
56729	Acht	137	001	03	B				
55767	Achtelsbach	134	002	02	56729	Baar	137	007	03
53518	Adenau, Stadt	131	001	01	55422	Bacharach, Stadt	339	003	01
67742	Adenbach	336	001	04	57610	Bachenberg	132	004	01
54689	Affler	232	001	05	76887	Bad Bergzabern, Stadt	337	005	02
53506	Ahrbrück	131	002	02	56864	Bad Bertrich	135	501	03
56459	Ailertchen	143	200	09	53498	Bad Breisig, Stadt	131	006	03
76857	Albersweiler	337	001	01	67098	Bad Dürkheim, Stadt	332	002	00
66871	Albessen	336	002	03	56130	Bad Ems, Stadt	141	006	01
55234	Albig	331	001	01	53557	Bad Hönningen, Stadt	138	004	02
67308	Albisheim (Pfrimm)	333	001	03	55545	Bad Kreuznach, große kreisangehörige Stadt	133	006	00
56859	Alf	135	001	05	56470	Bad Marienberg (Westerwald), Stadt	143	206	01
56828	Alflen	135	002	03	55583	Bad Münster am Stein-Ebernburg, Stadt	133	007	02
56332	Alken	137	201	06	53474	Bad Neuenahr-Ahrweiler, Stadt	131	007	00
55758	Allenbach	134	003	03	55566	Bad Sobernheim, Stadt	133	501	07
56370	Allendorf	141	001	05	54657	Badem	232	007	04
55595	Allenfeld	133	002	06	56291	Badenhard	140	005	02
57610	Almersbach	132	001	01	55576	Badenheim	339	004	08
57642	Alpenrod	143	202	02	54314	Baldringen	235	003	02
56237	Alsbach	143	001	05	65558	Balduinstein	141	503	03
57518	Alsdorf	132	002	02	54597	Balesfeld	232	203	04
54668	Alsdorf	232	002	03	66851	Bann	335	002	05
67821	Alsenz	333	003	01	56424	Bannberscheid	143	003	10
67577	Alsheim	331	002	02	76889	Barbelroth	337	006	02
67482	Altdorf	337	002	03	55758	Bärenbach	133	008	03
53505	Altenahr	131	003	02	55483	Bärenbach	140	006	04
55585	Altenbamberg	133	003	02	53534	Barweiler	131	008	01
65624	Altendiez	141	002	03	55606	Bärweiler	133	009	07
66885	Altenglan	336	003	01	54578	Basberg	233	002	03
66903	Altenkirchen	336	004	05	56220	Bassenheim	137	202	08
57610	Altenkirchen (Westerwald), Stadt	132	501	01	67271	Battenberg (Pfalz)	332	003	03
56288	Alterkülz	140	001	03	66484	Battweiler	340	202	08
66484	Althornbach	340	201	08	53534	Bauler	131	009	01
56858	Altlay	135	003	05	54673	Bauler	232	008	05
67317	Altleiningen	332	001	04	55774	Baumholder, Stadt	134	005	01
54518	Altrich	231	001	08	54538	Bausendorf	231	004	02
67122	Altrip	338	001	00	54636	Baustert	232	009	02
54636	Altscheid	232	003	05	67808	Bayerfeld-Steckweiler	333	004	05
56858	Altstrimmig	135	004	05	56132	Becheln	141	008	01
55469	Altweidelbach	140	002	07	55234	Bechenheim	331	005	01
55232	Alzey, Stadt	331	003	00	67827	Becherbach	133	011	05
54675	Ammeldingen an der Our	232	004	05	55608	Becherbach bei Kirn	133	010	03
54673	Ammeldingen bei Neuerburg	232	005	05	66894	Bechhofen	340	203	08
56626	Andernach, große kreisangehörige Stadt	137	003	00	67595	Bechtheim	331	006	04
56584	Anhausen	138	002	06	55234	Bechtolsheim	331	007	01
76855	Annweiler am Trifels, Stadt	337	501	01	66885	Bedesbach	336	106	01
56729	Anschau	137	004	03	54662	Beilingen	232	010	07
53533	Antweiler	131	004	01	56814	Beilstein	135	007	01
55437	Appenheim	339	001	03	67259	Beindersheim	338	002	03
56769	Arbach	233	201	04	54552	Beinhausen	233	003	04
53533	Aremberg	131	005	01	54340	Bekond	235	004	06
54518	Arenrath	231	003	08	56858	Belg	140	007	04
56729	Arft	137	006	03	55469	Belgweiler	140	008	07
55595	Argenschwang	133	004	06	56745	Bell	137	008	04
55496	Argenthal	140	003	05	56288	Bell (Hunsrück)	140	009	03
55288	Armsheim	331	004	06	76756	Bellheim	334	001	01
56244	Arnshöfen	143	203	08	56459	Bellingen	143	207	09
56337	Arzbach	141	201	01	56290	Beltheim	140	010	03
54687	Arzfeld	232	201	01	56170	Bendorf, Stadt	137	203	00
55758	Asbach	134	004	04	54538	Bengel	231	005	02
53567	Asbach	138	003	01	67808	Bennhausen	333	005	04
67753	Aschbach	336	005	07	55494	Benzweiler	140	011	05
55459	Aspishheim	339	002	08	56769	Bereborn	233	202	04
57627	Astert	143	204	02	56766	Berenbach	233	203	04
56370	Attenhausen	141	003	06	53505	Berg	131	011	02
57629	Atzelgift	143	205	02	56357	Berg	141	009	07
56766	Auderath	135	005	03					
56357	Auel	141	004	08					
55569	Auen	133	005	07					

PLZ	Gemeindenname	KR	GE	VG	PLZ	Gemeindenname	KR	GE	VG
76768	Berg (Pfalz)	334	002	02	55294	Bodenheim	339	006	02
55608	Bergen	134	006	03	56357	Bogel	141	015	07
55469	Bergenhäusen	140	012	07	67459	Böhl-Iggelheim	338	005	00
56368	Berghausen	141	010	05	67295	Bolanden	333	010	04
55776	Berglangenbach	134	007	01	55624	Bollenbach	134	012	04
54426	Berglicht	231	006	06	76887	Böllernborn	337	013	02
54518	Bergweiler	231	007	08	54669	Bollendorf	232	019	03
54673	Berkoth	232	011	05	57648	Bölsberg	143	211	01
54570	Berlingen	233	004	02	56579	Bonefeld	138	005	06
56729	Bermel	137	011	03	54316	Bonerath	235	010	04
67593	Bermersheim	331	009	04	53539	Bongard	233	206	04
55234	Bermersheim vor der Höhe	331	008	01	55595	Boos	133	014	06
54578	Berndorf	233	005	03	56729	Boos	137	014	03
56370	Berndroth	141	011	05	56154	Boppard, Stadt	140	501	00
54470	Bernkastel-Kues, Stadt	231	008	01	54422	Börfink	134	011	02
57614	Berod bei Hachenburg	132	201	01	53539	Borler	233	207	04
56414	Berod bei Wallmerod	143	208	08	55237	Bornheim	331	012	01
54673	Berscheid	232	012	05	76879	Bornheim	337	014	07
55777	Berschweiler bei Baumholder	134	008	01	56348	Bornich	141	016	08
55608	Berschweiler bei Kirn	134	009	03	57614	Borod	143	212	02
56459	Berzhahn	143	209	09	67725	Börrstadt	333	009	06
57632	Berzhausen	132	005	04	66904	Börsborn	336	008	02
54413	Bescheid	235	005	01	66887	Bosenbach	336	009	01
54570	Betteldorf	233	006	01	66504	Bottenbach	340	205	03
56355	Bettendorf	141	012	07	54552	Boxberg	233	010	04
54533	Bettenfeld	231	009	03	57555	Brachbach	132	012	07
54646	Bettingen	232	013	02	56761	Brachtendorf	135	011	02
57518	Betzdorf, Stadt	132	006	02	56459	Brandscheid	143	213	09
56283	Beulich	140	201	02	54608	Brandscheid	232	207	06
56825	Beuren	135	008	03	56338	Braubach, Stadt	141	501	02
54413	Beuren (Hochwald)	235	008	01	54472	Brauneberg	231	012	01
56291	Bickenbach	140	014	02	56288	Braunshorn	140	018	03
54636	Bickendorf	232	014	02	55595	Braunweiler	133	015	06
55234	Biebelnheim	331	010	01	55606	Brauweiler	133	016	03
55546	Biebelsheim	133	012	01	54636	Brecht	232	020	02
55471	Biebern	140	015	07	54426	Breit	231	202	06
56370	Biebrich	141	013	05	56237	Breitenau	143	006	05
66917	Biedershausen	340	204	07	66916	Breitenbach	336	010	06
67308	Biedesheim	333	006	03	55592	Breitenheim	133	017	05
54636	Biersdorf am See	232	015	02	55758	Breienthal	134	013	03
54675	Biesdorf	232	016	05	53547	Breitscheid	138	006	08
56414	Bilkheim	143	210	08	55422	Breitscheid	339	007	01
76831	Billigheim-Ingenheim	337	007	05	57539	Breitscheidt	132	013	06
55411	Bingen am Rhein, große kreisangehörige Stadt	339	005	00	56370	Bremberg	141	018	05
56754	Binningen	135	009	04	56814	Bremm	135	012	01
54518	Binsfeld	231	010	08	56651	Brenk	131	201	04
54587	Birgel	233	007	05	56479	Bretthausen	143	214	06
57589	Birkenbeul	132	007	06	55559	Bretzenheim	133	018	04
55765	Birkenfeld, Stadt	134	010	02	67725	Breunigweiler	333	011	06
67134	Birkenheide	338	003	04	56321	Brey	137	204	05
57587	Birken-Honigsessen	132	008	08	56867	Briedel	135	013	05
76889	Birkenhördt	337	008	02	56829	Brieden	135	014	04
56291	Birkheim	140	016	02	56820	Briedern	135	015	01
76831	Birkweiler	337	009	05	54646	Brimingen	232	021	02
65626	Birlenbach	141	014	03	54552	Brockscheid	233	011	01
57612	Birnbach	132	009	01	56332	Brodenbach	137	205	06
54574	Birresborn	233	204	02	56754	Brohl	135	016	04
54634	Birtlingen	232	017	02	56656	Brohl-Lützing	131	014	03
67294	Bischheim	333	007	04	54518	Bruch	231	013	08
67281	Bissersheim	332	004	03	57539	Bruchertseifen	132	014	06
67806	Bisterschied	333	008	05	53572	Bruchhausen	138	008	07
54634	Bitburg, Stadt	232	018	00	66892	Bruchmühlbach-Miesau	335	003	01
57539	Bitzen	132	010	06	55758	Bruchweiler	134	014	03
56865	Blankenrath	135	010	05	76891	Bruchweiler-Bärenbach	340	501	01
66869	Blaubach	336	006	03	55767	Brücken	134	015	02
54570	Bleckhausen	233	008	01	66904	Brücken (Pfalz)	336	011	05
54608	Bleialf	232	206	06	53539	Brücktal	233	208	04
67273	Bobenheim am Berg	332	005	02	55606	Bruschied	133	201	03
67240	Bobenheim-Roxheim	338	004	00	56814	Bruttig-Fankel	135	017	01
76891	Bobenthal	340	001	01	56288	Bubach	140	020	07
67482	Böbingen	337	011	03	67308	Bubenheim	333	012	03
76833	Böchingen	337	012	05	55270	Bubenheim	339	008	03
55595	Bockenu	133	013	06	67742	Buborn	336	012	04
67278	Bockenheim an der Weinstraße	332	006	03	56290	Buch	140	021	03
56412	Boden	143	005	04	56357	Buch	141	019	07
53539	Bodenbach	233	205	04	56823	Büchel	135	018	03
					55491	Büchenbeuren	140	024	04

PLZ	Gemeindenname	KR	GE	VG	PLZ	Gemeindenname	KR	GE	VG
54608	Buchet	232	208	06	54570	Densborn	233	209	02
53567	Buchholz (Westerwald)	138	080	01	53507	Dernau	131	017	02
55469	Budenbach	140	023	07	56307	Dernbach	138	011	05
55257	Budenheim	339	009	00	56428	Dernbach (Westerwald)	143	010	10
54610	Büdesheim	232	209	06	76857	Dernbach	337	017	01
54426	Büdlisch	231	203	06	57520	Derschen	132	019	03
55767	Buhlenberg	134	016	02	55592	Desloch	133	024	05
56859	Bullay	135	019	05	56357	Dessighofen	141	026	06
55626	Bundenbach	134	017	04	54340	Detzem	235	015	06
76891	Bundenthal	340	502	01	54570	Deudesfeld	233	017	01
54597	Burbach	232	210	04	54411	Deuselbach	231	018	06
56593	Bürdenbach	132	015	04	55278	Dexheim	339	011	07
56843	Burg (Mosel)	231	014	07	54426	Dhronecken	231	019	06
54646	Burg	232	022	05	55494	Dichtelbach	140	027	05
56659	Burgbrohl	131	202	04	57520	Dickendorf	132	020	05
56332	Burgen	137	206	06	55483	Dickenschied	140	028	04
54472	Burgen	231	016	01	55758	Dickesbach	134	019	03
57632	Burglahr	132	016	04	56332	Dieblich	137	207	06
65558	Burgschwalbach	141	020	04	54538	Diefenbach	231	020	02
55595	Burgsponheim	133	019	06	67811	Dielkirchen	333	014	05
76835	Burrweiler	337	015	03	56379	Dienethal	141	027	06
54424	Burtscheid	231	017	06	55276	Dienheim	339	012	07
76891	Busenberg	340	002	01	55765	Dienstweiler	134	020	02
57612	Busenhausen	132	017	01	76889	Dierbach	337	018	02
C					56269	Dierdorf, Stadt	138	012	03
56237	Caan	143	007	05	54533	Dierfeld	231	021	03
67829	Callbach	133	020	05	54523	Dierscheid	231	022	08
67316	Carlsberg	332	007	04	56355	Diethardt	141	502	07
56379	Charlottenberg	141	021	03	66484	Dietrichingen	340	208	08
66978	Clausen	340	003	04	65582	Diez, Stadt	141	029	03
56812	Cochern, Stadt	135	020	00	55487	Dill	140	029	04
66497	Contwig	340	206	08	55481	Dillendorf	140	030	04
65558	Cramberg	141	022	03	76848	Dimbach	340	006	02
67744	Cronenberg	336	013	04	54614	Dingdorf	232	216	06
D					55234	Dintesheim	331	014	01
57567	Daaden	132	018	03	67246	Dirmstein	332	010	03
56340	Dachsenhausen	141	023	02	56729	Ditscheid	137	019	03
67273	Dackenheim	332	008	02	67596	Dittelsheim-Heßloch	331	015	04
54649	Dackscheid	232	211	01	66903	Dittweiler	336	016	05
54636	Dahlem	232	024	02	54636	Dockendorf	232	026	02
56348	Dahlheim	141	024	08	54552	Dockweiler	233	018	01
66994	Dahn, Stadt	340	004	01	54518	Dodenburg	231	023	08
54689	Dahlen	232	212	01	54576	Dohm-Lammersdorf	233	019	03
55595	Dalberg	133	021	06	56812	Dohr	135	021	01
54689	Daleiden	232	213	01	55278	Dolgesheim	339	013	04
55278	Dalheim	339	010	07	56290	Dommershausen	140	202	03
55765	Dambach	134	018	02	66978	Donsieders	340	007	04
54413	Damflos	235	014	01	56379	Dörnberg	141	030	03
55432	Damscheid	140	025	06	67585	Dorn-Dürkheim	339	201	04
53520	Dankerath	131	015	01	56357	Dornholzhausen	141	033	06
67814	Dannenfels	333	013	04	55444	Dörrebach	133	025	08
67125	Dannstadt-Schauernheim	338	006	01	76889	Dörrenbach	337	019	02
54552	Darscheid	233	014	01	67806	Dörmoschel	333	016	05
76848	Darstein	340	005	02	56348	Dörscheid	141	031	08
54689	Dasburg	232	214	01	56370	Dörsdorf	141	032	05
53547	Dattenberg	138	009	04	53533	Dorsel	131	018	01
56589	Datzeroth	138	010	08	55452	Dorsheim	133	026	04
55566	Daubach	133	022	07	56281	Dörth	140	031	02
56412	Daubach	143	008	04	56305	Döttesfeld	138	013	05
54550	Daun, Stadt	233	501	01	53520	Drees	233	210	04
56132	Dausenau	141	025	01	57629	Dreifelden	143	215	02
54673	Dauwelshausen	232	025	05	56414	Dreikirchen	143	011	08
55442	Daxweiler	133	023	08	54518	Dreis	231	024	08
53426	Dedenbach	131	016	04	56472	Dreisbach	143	216	01
56237	Deesen	143	009	05	54552	Dreis-Brück	233	020	01
67146	Deidesheim, Stadt	332	009	01	67816	Dreisen	333	017	03
67742	Deimberg	336	014	04	55585	Duchroth	133	027	02
66503	Dellfeld	340	207	08	54647	Dudeldorf	232	027	02
54552	Demerath	233	016	01	67373	Dudenhofen	338	007	02
66871	Dennweiler-Frohnbach	336	015	03	53520	Dümpelfeld	131	501	01
					56754	Dünfus	135	022	04
					56761	Düngenheim	135	023	02
					66916	Dunzweiler	336	017	06
					54597	Duppach	233	211	02
					56307	Dürrholz	138	014	05

PLZ	Gemeindenname	KR	GE	VG	PLZ	Gemeindenname	KR	GE	VG
E									
56424	Ebernhahn	143	012	10	54585	Esch	233	022	05
56370	Ebertshausen	141	034	05	56357	Eschbach	141	040	07
67280	Ebertsheim	332	012	03	76831	Eschbach	337	022	05
54668	Echternacherbrück	232	028	03	54619	Eschfeld	232	220	01
54636	Echtershausen	232	029	02	55234	Esselborn	331	022	01
55599	Eckelsheim	331	017	05	55270	Essenheim	339	017	06
55444	Eckenroth	133	028	08	76879	Essingen	337	023	07
55777	Eckersweiler	134	021	01	54636	Eßlingen	232	034	02
54531	Eckfeld	231	025	03	67754	Eßweiler	336	023	07
67480	Edenkoben, Stadt	337	020	03	67472	Esthal	332	016	05
67483	Edesheim	337	021	03	54424	Ettert	231	032	06
56814	Ediger-Eller	135	024	01	66871	Etschberg	336	024	03
54636	Ehlenz	232	030	02	54655	Etteldorf	232	035	04
56581	Ehlscheid	138	015	06	56244	Ettinghausen	143	220	08
56357	Ehr	141	035	07	56729	Ettringen	137	025	03
66871	Ehweiler	336	018	03	57539	Etzbach	132	028	06
67575	Eich	331	018	02	57632	Eulenberg	132	029	04
57612	Eichelhardt	132	022	01	67685	Eulenbis	335	006	09
57632	Eichen	132	023	04	56761	Eulgem	135	028	02
53533	Eichenbach	131	021	01	54597	Euscheid	232	221	01
54649	Eilscheid	232	217	01	76857	Eußerthal	337	024	01
55278	Eimsheim	339	015	04	56244	Ewighausen	143	221	07
56751	Einig	137	023	02					
67753	Einöllen	336	019	07	F				
67308	Einselthum	333	018	03	56133	Fachbach	141	041	01
54298	Eisenach	232	218	03	56814	Faid	135	029	01
67304	Eisenberg (Pfalz), Stadt	333	019	02	67808	Falkenstein	333	020	06
54533	Eisenschmitt	231	026	03	54317	Farschweiler	235	021	04
56370	Eisighofen	141	036	05	56472	Fehl-Ritzhausen	143	222	01
56337	Eitelborn	143	013	04	67824	Feilbingert	133	030	02
57580	Elben	132	024	05	54636	Feilsdorf	232	036	02
56459	Elbingen	143	501	08	54341	Fell	235	022	06
55765	Elchweiler	134	022	02	57580	Fensdorf	132	030	05
57578	Elkenroth	132	025	05	54668	Ferschweiler	232	037	03
55765	Ellenberg	134	023	02	54597	Feuerscheid	232	222	06
56242	Ellenhausen	143	015	07	54584	Feusdorf	233	023	05
56821	Ellenz-Poltersdorf	135	025	01	57635	Fiersbach	132	031	01
55497	Ellern (Hunsrück)	140	035	05	56341	Filsen	141	042	02
67158	Ellerstadt	332	013	06	56766	Filz	135	030	03
54552	Ellscheid	233	021	01	67822	Finkenbach-Gersweiler	333	021	01
55765	Ellweiler	134	024	02	54439	Fisch	235	025	05
67471	Elmstein	332	014	05	55743	Fischbach	134	025	03
56479	Elsoff (Westerwald)	143	218	06	67693	Fischbach	335	007	03
66887	Elzweiler	336	021	01	66996	Fischbach bei Dahn	340	011	01
54673	Emmelbaum	232	031	05	54675	Fischbach-Oberraden	232	038	05
56281	Emmelhausen	140	036	02	65558	Flacht	141	043	04
57520	Emmerzhausen	132	026	03	57632	Flammersfeld	132	032	04
56355	Endlichhofen	141	037	07	76835	Flemlingen	337	025	03
55270	Engelstadt	339	016	03	54597	Fleringen	232	223	06
67677	Enkenbach-Alsenborn	335	004	02	54636	Fließem	232	039	02
56850	Enkirch	231	029	07	55234	Flomborn	331	024	01
54340	Ensch	235	019	06	55237	Flonheim	331	025	01
55232	Ensheim	331	019	06	67592	Flörsheim-Dalsheim	331	023	03
57647	Enspel	143	219	09	54516	Flußbach	231	033	02
54646	Enzen	232	032	02	57614	Fluterschen	132	033	01
55234	Eppelsheim	331	020	01	66887	Föckelberg	336	025	01
56759	Eppenberg	135	026	02	54343	Föhren	235	026	06
66957	Eppenbrunn	340	008	03	55777	Föhren-Linden	134	026	01
65558	Eppenrod	141	038	03	57537	Forst	132	034	06
55494	Erbach	140	037	05	56754	Forst (Eifel)	135	031	04
55234	Erbes-Büdesheim	331	021	01	56858	Forst (Hunsrück)	135	032	05
54492	Erden	231	030	01	67147	Forst an der Weinstraße	332	017	01
66887	Erdesbach	336	022	01	57635	Forstmehren	132	035	01
66996	Erweiler	340	009	01	55234	Framersheim	331	026	01
56368	Ergeshausen	141	039	05	67737	Frankelbach	335	009	06
76891	Erlenbach bei Dahn	340	010	01	67468	Frankeneck	332	018	05
76872	Erlenbach bei Kandel	334	004	04	67468	Frankenstein	335	010	03
56814	Ernst	135	027	01	67227	Frankenthal (Pfalz), kreisfreie Stadt	311	000	00
54668	Ernzen	232	033	03	76833	Frankweiler	337	026	05
53579	Erpel	138	019	07	54316	Franzenheim	235	027	07
67167	Erpolzheim	332	015	02	55776	Frauenberg	134	027	01
57635	Ersfeld	132	027	01	76872	Freckenfeld	334	005	04
67685	Erzenhausen	335	005	09	55546	Frei-Laubersheim	133	031	01
54518	Esch	231	031	08	56244	Freilingen	143	018	07

PLZ	Gemeindenname	KR	GE	VG	PLZ	Gemeindenname	KR	GE	VG
55234	Freimersheim	331	027	01	54518	Gladbach	231	037	08
67482	Freimersheim (Pfalz)	337	027	03	66887	Glanbrücken	336	030	04
67251	Freinsheim, Stadt	332	019	02	66907	Glan-Münchweiler	336	031	02
56244	Freirachdorf	143	019	07	56653	Glees	131	205	04
67361	Freisbach	334	006	05	76835	Gleisweiler	337	028	03
67596	Frettenheim	331	028	04	76889	Gleiszellen-Gleishorbach	337	029	02
54450	Freudenburg	235	028	05	76831	Göcklingen	337	031	05
67159	Friedelsheim	332	020	06	56244	Goddert	143	022	07
57520	Friedewald	132	036	03	56290	Gödenroth	140	042	03
51598	Friesenhagen	132	037	07	55767	Gollenberg	134	031	02
55278	Friesenheim	339	018	07	67307	Göllheim	333	026	03
66903	Frohnhofen	336	027	05	67377	Gommersheim	337	032	03
55471	Fronhofen	140	039	07	67724	Gonbach	333	027	06
56132	Frücht	141	044	01	54595	Gondenbrett	232	227	06
53533	Fuchshofen	131	022	01	56283	Gondershausen	140	043	02
55546	Fürfeld	133	032	01	54647	Gondorf	232	044	02
57539	Fürthen	132	038	06	53498	Gönnersdorf	131	025	03
67136	Fußgönheim	338	008	04	54584	Gönnersdorf	233	028	05
G					67161	Gönnheim	332	022	06
55288	Gabsheim	331	029	06	56412	Görgeshausen	143	023	04
56412	Gackenbach	143	020	04	54472	Gornhausen	231	040	01
56651	Galenberg	131	204	04	55624	Gösenroth	134	030	04
56761	Gamlen	135	033	02	76857	Gossersweiler-Stein	337	033	01
56294	Gappenach	137	027	02	54470	Graach an der Mosel	231	041	01
55435	Gau-Algesheim, Stadt	339	019	03	54426	Gräfendhron	231	042	06
55599	Gau-Bickelheim	331	030	05	53501	Grafchaft	131	090	00
55296	Gau-Bischofsheim	339	020	02	54533	Gransdorf	232	228	04
67294	Gauersheim	333	022	04	54533	Greimerath	231	044	03
67822	Gaugrehweiler	333	023	01	54314	Greimerath	235	033	02
55234	Gau-Heppenheim	331	031	01	56814	Greimersburg	135	036	01
55239	Gau-Odernheim	331	032	01	56858	Grenderich	135	037	05
55578	Gau-Weinheim	331	033	06	55608	Griebelschied	134	032	03
57580	Gebhardshain	132	039	05	66903	Gries	336	032	05
55595	Gebroth	133	033	06	54413	Grimburg	235	035	01
54552	Gefell	233	025	01	55459	Grolsheim	339	022	08
57627	Gehlert	143	223	02	66501	Großbundenbach	340	209	08
55490	Gehlweiler	140	040	04	67483	Großfischlingen	337	035	03
67724	Gehrweiler	333	024	05	56412	Großholbach	143	024	04
54675	Geichlingen	232	040	05	54619	Großkampenbergr	232	229	01
56379	Geilnau	141	045	03	67229	Großkarlbach	332	023	03
67715	Geiselberg	340	012	06	54608	Großlangenfeld	232	230	06
54413	Geisfeld	235	030	01	54534	Großlittgen	231	046	03
56357	Geisig	141	046	06	56276	Großmaischeid	138	023	03
53539	Gelenberg	233	212	04	67259	Großniedesheim	338	009	03
56357	Gemmerich	141	047	07	56472	Großseifen	143	227	01
54673	Gemünd	232	041	05	66484	Großsteinhausen	340	210	08
55490	Gemünden	140	041	04	67745	Grumbach	336	033	04
56459	Gemünden	143	224	09	57520	Grünebach	132	042	02
55457	Gensingen	339	021	08	67269	Grünstadt, Stadt	332	024	00
54675	Gentingen	232	042	05	56459	Guckheim	143	228	09
55743	Gerach	134	028	03	65558	Gückingen	141	049	03
67813	Gerbach	333	025	05	55452	Guldental	133	035	04
66894	Gerhardsbrunn	335	011	01	56593	Güllesheim	132	043	04
56751	Gering	137	029	02	55597	Gumbsheim	331	035	05
76726	Germersheim, Stadt	334	007	00	56767	Gunderath	233	213	04
67229	Gerolsheim	332	021	03	67598	Gundersheim	331	036	04
54568	Gerolstein, Stadt	233	026	02	67724	Gundersweiler	333	028	05
56825	Gevenich	135	034	03	67599	Gundheim	331	037	04
57610	Gieleroth	132	040	01	67583	Guntersblum	339	024	04
54424	Gielert	231	035	06	54413	Gusenburg	235	036	01
56294	Gierschnach	137	030	02	54317	Gusterath	235	037	04
57632	Giershausen	132	041	04	56370	Gutenacker	141	050	05
54614	Giesdorf	232	224	06	55595	Gutenberg	133	036	06
57612	Giesenhausen	143	225	02	54317	Gutweiler	235	038	04
56825	Gillenbeuren	135	035	03	H				
54558	Gillfeld	233	027	01	54597	Habscheid	232	231	06
54298	Gilzem	232	225	03	57627	Hachenburg, Stadt	143	229	02
67578	Gimbsheim	331	034	02	55546	Hackenheim	133	037	01
55767	Gimbweiler	134	029	02	76767	Hagenbach	334	008	02
54657	Gindorf	232	043	04	56850	Hahn	140	044	04
67742	Ginsweiler	336	029	04	56244	Hahn am See	143	232	08
54533	Gipperath	231	036	03	56472	Hahn bei Marienberg	143	231	01
56459	Girkenroth	143	226	09	55606	Hahnenbach	133	038	03
56412	Girod	143	021	04	55278	Hahnheim	339	025	07

PLZ	Gemeindenname	KR	GE	VG	PLZ	Gemeindenname	KR	GE	VG
65623	Hahnstätten	141	051	04	55490	Henau	140	050	04
55776	Hahnweiler	134	033	01	55619	Hennweiler	133	043	03
56357	Hainau	141	110	07	66909	Henschtal	336	037	02
76835	Hainfeld	337	036	03	54314	Hentern	235	043	02
56457	Halbs	143	233	09	55758	Herborn	134	038	03
67826	Hallgarten	133	039	02	54673	Herbstmühle	232	049	05
54611	Hallschlag	233	214	05	66871	Herchweiler	336	039	03
54646	Halsdorf	232	045	02	57562	Herdorf, Stadt	132	050	00
56283	Halsenbach	140	045	02	54662	Herforst	232	050	07
65582	Hambach	141	052	03	55452	Hergenfeld	133	044	06
56761	Hambuch	135	038	02	56457	Hergenroth	143	238	09
57577	Hamm (Sieg)	132	044	06	76872	Hergersweiler	337	037	02
54636	Hamm	232	046	02	54317	Herl	235	044	04
67580	Hamm am Rhein	331	038	02	66919	Hermersberg	340	016	06
56598	Hammerstein	138	024	02	54411	Hermeskeil, Stadt	235	045	01
55234	Hangen-Weisheim	331	039	04	56368	Herold	141	054	05
67374	Hanhofen	338	010	02	67742	Herren-Sulzbach	336	040	04
56316	Hanroth	138	025	05	56729	Herresbach	137	035	03
57572	Harbach	132	045	07	55756	Herrstein	134	039	03
56579	Hardert	138	026	06	56249	Herschbach	143	029	07
56472	Hardt	143	234	01	56414	Herschbach (Oberwesterwald)	143	239	08
54649	Hargarten	232	233	01	66919	Herschberg	340	017	07
55595	Hargesheim	133	040	06	53518	Herschbroich	131	028	01
56307	Harschbach	138	027	05	66909	Herschweiler-Pettersheim	336	041	02
53520	Harscheid	131	026	01	54597	Hersdorf	232	332	06
54617	Harspelt	232	234	01	67273	Herxheim am Berg	332	026	02
56244	Hartenfels	143	025	07	76863	Herxheim bei Landau/Pfalz	337	038	04
67376	Harthausen	338	011	02	76863	Herxheimweyher	337	039	04
56459	Härtlingen	143	230	09	54619	Herzfeld	232	240	01
55296	Harxheim	339	026	02	67258	Heßheim	338	012	03
54533	Hasborn	231	049	03	56865	Hesweiler	135	041	05
66871	Haschbach am Remigiusberg	336	034	03	66919	Hettenhausen	340	018	07
56858	Haserich	135	039	05	67310	Hettenleidelheim	332	027	04
57635	Hasselbach	132	046	01	55758	Hettenrodt	134	040	03
56288	Hasselbach	140	046	03	54523	Hetzerath	231	053	08
67454	Haßloch	332	025	00	67259	Heuchelheim bei Frankenthal	338	013	03
57644	Hattert	143	235	02	76831	Heuchelheim-Klingen	337	040	05
55767	Hattgenstein	134	034	02	57612	Heupelzen	132	051	01
76770	Hatzenbühl	334	009	03	57627	Heuzert	143	240	02
56332	Hatzenport	137	208	06	57612	Hilgenroth	132	052	01
76846	Hauenstein	340	014	02	56206	Hilgert	143	030	03
66851	Hauptstuhl	335	012	05	54576	Hillesheim, Stadt	233	029	03
56761	Haueroth	135	040	02	67586	Hillesheim	339	028	04
56291	Hausbay	140	047	02	56204	Hillscheid	143	031	03
55608	Hausen	134	035	04	54426	Hilscheid	231	054	06
53547	Hausen (Wied)	138	007	08	66957	Hilst	340	019	03
56745	Hausten	137	034	03	56357	Himmighofen	141	055	07
67742	Hausweiler	336	035	04	55743	Hintertiefenbach	134	041	03
55481	Hecken	140	048	04	66999	Hinterweidenthal	340	020	02
53506	Heckenbach	131	027	02	54570	Hinterweiler	233	030	01
54518	Heckenmünster	231	050	08	54316	Hinzenburg	235	046	04
54619	Heckhuscheid	232	236	06	54421	Hinzert-Pöler	235	047	01
54429	Heddert	235	040	02	67756	Hinzweiler	336	042	07
67753	Hefersweiler	336	036	07	65558	Hirschberg	141	057	03
54426	Heidenburg	231	204	06	55483	Hirschfeld (Hunsrück)	140	053	04
55262	Heidesheim am Rhein	339	027	05	67732	Hirschhorn/Pfalz	335	014	06
54518	Heidweiler	231	051	08	66996	Hirschthal	340	021	01
54673	Heilbach	232	047	05	56729	Hirten	137	036	03
56412	Heilberscheid	143	026	04	57635	Hirz-Maulsbach	132	053	01
54636	Heilenbach	232	048	02	54646	Hisel	232	052	02
67699	Heiligenmoschel	335	013	07	55234	Hochborn	331	011	04
56412	Heiligenroth	143	027	04	67126	Hochdorf-Assenheim	338	014	01
55779	Heimbach	134	036	01	54472	Hochscheid	231	056	01
57629	Heimborn	143	236	02	67691	Hochspeyer	335	015	03
55606	Heimweiler	133	041	03	76879	Hochstadt (Pfalz)	337	041	07
55483	Heinzenbach	140	049	04	55585	Hochstätten	133	045	02
55606	Heinzenberg	133	042	03	56767	Höchstberg	233	215	04
67742	Heinzenhausen	336	038	04	57629	Höchststenbach	143	241	02
54614	Heisdorf	232	238	06	55606	Hochstetten-Dhaun	133	046	03
65558	Heistenbach	141	053	03	54316	Hockweiler	235	048	07
56244	Helferskirchen	143	028	10	56472	Hof	143	243	01
56479	Hellenhahn-Schellenberg	143	237	06	53534	Hoffeld	131	030	01
55758	Hellertshausen	134	037	04	66989	Höheinöd	340	022	06
57612	Helmenzen	132	047	01	66989	Höheischweiler	340	023	05
57612	Helmeroth	132	048	01	54570	Hohenfels-Essingen	233	033	02
67716	Heltersberg	340	015	06	56746	Hohenleimbach	131	206	04
57612	Hemmelzen	132	049	01	67744	Hohenöllen	336	043	04

PLZ	Gemeindenname	KR	GE	VG	PLZ	Gemeindenname	KR	GE	VG
67591	Hohen-Sülzen	331	041	03	55218	Ingelheim am Rhein, große kreisangehörige Stadt	339	030	00
66989	Höhfröschen	340	024	05	54636	Ingendorf	232	062	02
56462	Höhn	143	242	09	76865	Insheim	337	044	04
56203	Höhr-Grenzhausen, Stadt	143	032	03	53520	Insul	131	034	01
56412	Holler	143	033	04	55566	Ippenschied	133	050	07
56288	Hollnich	140	055	03	56843	Irmenach	231	501	07
54668	Holsthum	232	053	03	56479	Irmtraut	143	246	06
56379	Holzappel	141	059	03	54666	Irrel	232	063	03
55469	Holzbach	140	056	07	54689	Irrhausen	232	245	01
54316	Holzerath	235	050	04	54451	Irsch	235	052	05
56357	Holzhausen an der Haide	141	060	07	56271	Isenburg	138	031	03
65558	Holzheim	141	061	03	57612	Isert	132	058	01
56479	Homburg	143	244	06	65558	Isselbach	141	064	03
67744	Homburg	336	044	04					
56379	Hömburg	141	058	06					
54675	Hommerdingen	232	054	05					
53518	Honerath	131	032	01	J				
53506	Hönningen	131	029	02					
54538	Hontheim	231	057	02	67814	Jakobsweiler	333	035	04
67744	Hoppstädten	336	045	04	55592	Jeckenbach	133	051	05
55768	Hoppstädten-Weiersbach	134	042	02	66887	Jettenbach	336	048	07
54497	Horath	231	058	06	76751	Jockgrim	334	012	03
55606	Horbach	133	047	03	54689	Jucken	232	246	01
56412	Horbach	143	034	04	55270	Jugenheim in Rheinhessen	339	031	06
66851	Horbach	340	025	06	54584	Jünkerath	233	035	05
55483	Horbruch	134	043	04					
76771	Hördt	334	011	06					
56379	Horhausen	141	062	03	K				
56593	Horhausen (Westerwald)	132	055	04					
67724	Höringen	333	030	06	56459	Kaden	143	247	09
55469	Horn	140	058	07	56337	Kadenbach	143	039	04
66500	Hornbach, Stadt	340	211	08	56761	Kaifenheim	135	043	02
56766	Horperath	233	216	04	56829	Kail	135	044	04
55457	Horrweiler	339	029	08	56759	Kaisersesch, Stadt	135	045	02
66887	Horschbach	336	046	01	67653	Kaiserslautern, kreisfreie Stadt	312	000	00
54552	Hörscheid	233	031	01	53505	Kalenborn	131	036	02
54552	Hörschhausen	233	032	04	56759	Kalenborn	135	046	02
54664	Hosten	232	055	07	54570	Kalenborn-Scheuern	233	036	02
55758	Hottenbach	134	044	04	67822	Kalkofen	333	036	01
57537	Hövels	132	054	08	67169	Kallstadt	332	028	02
56412	Hübingen	143	036	04	56294	Kalt	137	041	02
56479	Hüblingen	143	245	06	53520	Kaltenborn	131	037	01
55595	Hüffelsheim	133	048	06	56220	Kaltenengers	137	209	08
66909	Hüffler	336	047	02	65558	Kaltenholzhausen	141	065	04
53520	Hümmel	131	033	01	56206	Kammerforst	143	040	03
53547	Hümmerich	138	030	06	56341	Kamp-Bornhofen	141	066	02
56414	Hundsangen	143	037	08	76870	Kandel, Stadt	334	013	04
55621	Hundsbach	133	049	05	54441	Kanzem	235	055	03
56235	Hundsdorf	143	038	05	76889	Kapellen-Drusweiler	337	045	02

PLZ	Gemeindenname	KR	GE	VG	PLZ	Gemeindenname	KR	GE	VG
56746	Kempenich	131	502	04	56288	Korweiler	140	073	03
55758	Kempfeld	134	046	03	53518	Kottenborn	131	042	01
54344	Kenn	235	060	06	56736	Kottenheim	137	055	03
54673	Keppeshausen	232	066	05	56767	Kötterichen	233	221	04
56295	Kerben	137	048	02	66879	Kottweiler-Schwanden	335	020	08
54578	Kerpen (Eifel)	233	038	03	54340	Köwerich	235	067	06
54589	Kerschenbach	233	219	05	54673	Koxhausen	232	068	05
67304	Kerzenheim	333	038	02	57635	Kraam	132	064	01
57632	Kescheid	132	060	04	54552	Kradenbach	233	040	01
54619	Kesfeld	232	247	01	66894	Krähenberg	340	216	07
53506	Kesseling	131	039	02	56283	Kratzenburg	140	075	02
54518	Kesten	231	066	01	54673	Krautscheid	232	253	01
56348	Kestert	141	072	08	67757	Kreimbach-Kaulbach	336	053	07
57612	Kettenhausen	132	061	01	56630	Kretz	137	056	01
55234	Kettenheim	331	042	01	67706	Krickenbach	335	021	04
56220	Kettig	137	211	08	67819	Kriegsfeld	333	040	04
54689	Kickeshausen	232	248	01	55767	Kronweiler	134	048	02
67271	Kindenheim	332	029	03	57612	Kroppach	143	250	02
54538	Kinderbeuern	231	067	02	66957	Kröppen	340	026	03
66862	Kindsbach	335	018	05	66909	Krottelbach	336	054	02
54538	Kinheim	231	068	02	54536	Kröv	231	072	02
54597	Kinzenburg	232	249	01	54675	Kruchten	232	069	05
57629	Kirburg	143	248	01	56642	Kruft	137	057	01
55481	Kirchberg (Hunsrück), Stadt	140	067	04	56244	Krümmel	143	041	07
57635	Kircheib	132	062	01	55483	Krummenau	134	049	04
57548	Kirchen (Sieg), Stadt	132	063	07	56593	Krunkel	132	065	04
67281	Kirchheim an der Weinstraße	332	030	03	76773	Kuhardt	334	015	06
67292	Kirchheimbolanden, Stadt	333	039	04	56244	Kuhnhöfen	143	251	08
53505	Kirchsahr	131	040	02	55471	Külz (Hunsrück)	140	076	07
56729	Kirchwald	137	049	03	55471	Kümbdchen	140	077	07
54570	Kirchweiler	233	039	01	57629	Kundert	143	252	02
54441	Kirf	235	062	05	56581	Kurtscheid	138	036	06
55606	Kirn, Stadt	133	052	00	66869	Kusel, Stadt	336	055	03
67744	Kirrweiler	336	050	04	54655	Kyllburg, Stadt	232	070	04
67489	Kirrweiler (Pfalz)	337	047	06	54655	Kyllburgweiler	232	071	04
53539	Kirsbach	233	220	04					
55566	Kirschroth	133	053	07					
55743	Kirschweiler	134	047	03	L				
56291	Kisselbach	140	068	05					
54524	Klausen	231	069	08	56112	Lahnstein,			
66501	Kleinbundenbach	340	213	08		große kreisangehörige Stadt	141	075	00
67483	Kleinfischlingen	337	048	03	56288	Lahr	135	050	04
54483	Kleinich	231	070	01	54675	Lahr	232	072	05
67271	Kleinkarlbach	332	031	03	54649	Lambertsberg	232	254	01
54597	Kleinlangenfeld	232	250	06	67466	Lambrecht (Pfalz), Stadt	332	032	05
56271	Kleinmaischeid	138	034	03	66894	Lambsborn	335	201	01
67259	Kleinniedesheim	338	015	03	67245	Lambsheim	338	016	00
66484	Kleinsteinhausen	340	214	08	54316	Lampaden	235	072	02
55270	Klein-Winternheim	339	032	06	76829	Landau in der Pfalz,			
56825	Kliding	135	048	03		kreisfreie Stadt	313	000	00
56368	Klingelbach	141	073	05	56814	Landkern	135	051	02
76889	Klingenmünster	337	049	02	54526	Landscheid	231	503	08
55469	Klosterkumbd	140	070	07	66849	Landstuhl, Sickingenstadt, Stadt	335	022	05
56818	Klotten	135	049	01	66909	Langenbach	336	056	02
55481	Kludenbach	140	071	04	57520	Langenbach bei Kirburg	143	253	01
54340	Klüsserath	235	063	06	56729	Langenfeld	137	060	03
76879	Knittelsheim	334	014	01	56459	Langenhahn	143	254	09
66917	Knopp-Labach	340	215	07	55450	Langenlonsheim	133	054	04
76833	Knöringen	337	050	05	65558	Langenscheid	141	076	03
56330	Kobern-Gondorf	137	212	06	55569	Langenthal	133	055	07
56068	Koblenz, kreisfreie Stadt	111	000	00	56729	Langscheid	137	061	03
56459	Kölbingen	143	249	09	54308	Langsur	235	073	07
56751	Kollig	137	053	02	55758	Langweiler	134	502	03
66879	Kollweiler	335	019	09	67746	Langweiler	336	057	04
56767	Kolverath	233	222	04	66894	Langwieden	335	202	01
54472	Kommen	231	071	01	54597	Lascheid	232	255	01
55278	Köngernheim	339	033	07	54612	Lasel	232	256	06
55606	Königsau	133	203	03	56759	Laubach	135	052	02
53426	Königsfeld	131	041	04	56288	Laubach	140	079	07
66871	Konken	336	052	03	55452	Laubenheim	133	056	04
54329	Konz, Stadt	235	068	03	56291	Laudert	140	080	06
54574	Kopp	233	223	02	54533	Laufeld	231	074	03
66871	Körborn	336	051	03	55487	Laufersweiler	140	081	04
54306	Kordel	235	069	07	67229	Laumersheim	332	033	03
56370	Kördorf	141	074	05	54649	Lauperath	232	258	01
54317	Korlingen	235	070	04	56379	Laurenburg	141	077	03
54675	Körperich	232	067	05	55568	Lauschied	133	057	01

PLZ	Gemeindenname	KR	GE	VG	PLZ	Gemeindenname	KR	GE	VG
67742	Lauterecken, Stadt	336	058	04	M				
67308	Lautersheim	333	041	03					
56355	Lautert	141	078	07					
56472	Lautzenbrücken	143	255	01		56290	Macken	137	215 06
55483	Lautzenhausen	140	082	04		67686	Mackenbach	335	024 09
56332	Lehmen	137	504	06		55758	Mackenrodt	134	052 03
54619	Leidenborn	232	259	01		56459	Mähren	143	502 08
56759	Leienkaul	135	502	02		67487	Maikammer	337	052 06
53518	Leimbach	131	044	01		55116	Mainz, kreisfreie Stadt	315	000 00
54673	Leimbach	232	073	05		56291	Maisborn	140	089 02
66978	Leimen	340	027	04		55481	Maitzborn	140	090 04
76774	Leimersheim	334	016	06		57629	Malberg	132	066 05
56291	Leiningen	140	084	02		54655	Malberg	232	075 04
76829	Leinsweiler	337	051	05		54655	Malbergweich	232	076 04
55767	Leisel	134	050	02		54426	Malborn	231	079 06
55779	Leitzweiler	134	051	01		57636	Mammelzen	132	067 01
54340	Leiwen	235	074	06		55595	Mandel	133	061 06
66969	Lemberg	340	028	03		54429	Mandern	235	081 02
67823	Lettweiler	133	058	05		54531	Manderscheid, Stadt	231	080 03
53547	Leubsdorf	138	037	04		54649	Manderscheid	232	264 01
56244	Leuterdorf	143	042	10		56769	Mannebach	233	225 04
56599	Leutesdorf	138	038	02		54441	Mannebach	235	082 05
54619	Lichtenborn	232	260	01		67822	Mannweiler-Cölln	333	043 01
56479	Liebenschied	143	256	06		55413	Manubach	339	036 01
55494	Liebshausen	140	085	05		56357	Marienfels	141	084 07
56290	Lieg	135	053	04		56269	Marienhausen	138	201 03
54597	Lierfeld	232	261	01		56242	Marienrachdorf	143	044 07
56357	Lierschied	141	079	08		54484	Maring-Nowiand	231	081 01
56858	Liesenich	135	054	05		67297	Marnheim	333	045 04
54470	Lieser	231	075	01		56271	Maroth	143	045 07
54636	Ließem	232	074	02		66894	Martinshöhe	335	203 01
55606	Limbach	133	059	03		55627	Martinstein	133	062 07
57629	Limbach	143	257	02		57627	Marzhausen	143	261 02
67117	Limbürgerhof	338	017	00		56761	Masburg	135	058 02
53506	Lind	131	047	02		66506	Maßweiler	340	217 05
56729	Lind	137	063	03		56869	Mastershausen	140	204 03
57629	Linden	143	258	02		54597	Masthorn	232	265 06
66851	Linden	335	023	04		66909	Matzenbach	336	107 02
67473	Lindenberg	332	034	05		54597	Matzerath	232	266 06
55481	Lindenschied	140	086	04		67294	Mauchenheim	331	044 01
67360	Lingenfeld	334	017	05		57520	Mauden	132	068 03
56291	Lingerhahn	140	087	02		54649	Mauel	232	267 01
56317	Linkenbach	138	040	05		66500	Mauschbach	340	218 08
53545	Linz am Rhein, Stadt	138	041	04		67133	Maxdorf	338	018 04
56357	Lipporn	141	080	07		56244	Maxsain	143	046 07
56767	Lirstal	233	224	04		56727	Mayen, große kreisangehörige Stadt	137	068 00
54587	Lissendorf	233	041	05		53508	Mayschoß	131	049 02
57629	Lochum	143	259	02		54636	Meckel	232	077 02
56332	Löf	137	214	06		55606	Meckenbach	133	063 03
67727	Lohnsfeld	333	042	06		55767	Meckenbach	134	053 02
67744	Lohnweiler	336	060	04		67149	Meckenheim	332	035 01
65558	Lohrheim	141	081	04		67744	Medard	336	061 04
67744	Löllbach	133	060	05		55566	Meddersheim	133	064 07
56357	Lollschied	141	082	06		54531	Meerfeld	231	082 03
54338	Longen	235	077	06		67735	Mehlbach	335	025 06
54472	Longkamp	231	077	01		67678	Mehlingen	335	026 02
54340	Longuich	235	078	06		57635	Mehren	132	069 01
56295	Lonnig	137	065	02		54552	Mehren	233	042 01
55237	Lonsheim	331	043	01		54346	Mehring	235	083 06
54317	Lorscheid	235	080	04		56584	Meinborn	138	042 06
55296	Lörzweiler	339	034	02		54570	Meisburg	233	043 01
54492	Löslich	231	076	01		55590	Meisenheim, Stadt	133	065 05
56843	Lötzbeuren	231	206	07		56581	Melsbach	138	043 06
57629	Luckenbach	143	260	02		56743	Mendig, Stadt	137	069 04
54424	Lückenburg	231	078	06		55490	Mengerschied	140	092 07
67059	Ludwigshafen am Rhein, kreisfreie Stadt	314	000	00		54310	Menningen	232	078 03
55278	Ludwigshöhe	339	035	04		57629	Merkelbach	143	262 02
66996	Ludwigswinkel	340	029	01		54597	Merlscheid	232	270 01
76848	Lug	340	030	02		56283	Mermuth	140	093 02
54597	Lünebach	232	262	01		54426	Merschbach	231	083 06
67363	Lustadt	334	018	05		54318	Mertesdorf	235	085 04
56290	Lütz	135	056	04		67271	Mertesheim	332	036 03
56826	Lutzerath	135	057	03		56753	Mertloch	137	070 02
54617	Lützkampen	232	263	01		55627	Merxheim	133	066 07
56729	Luxem	137	066	03		66978	Merzalben	340	031 04
56346	Lykershausen	141	083	08		54439	Merzkirchen	235	154 05

PLZ	Gemeindenname	KR	GE	VG	PLZ	Gemeindenname	KR	GE	VG
67746	Merzweiler	336	062	04	54608	Mützenich	232	271	06
56820	Mesenich	135	060	01	54673	Muxerath	232	084	05
54636	Messerich	232	079	02					
54675	Mettendorf	232	080	05					
67582	Mettenheim	331	045	02	N				
54634	Metterich	232	081	02					
55777	Mettweiler	134	054	01	56729	Nachtsheim	137	079	03
55481	Metzenhausen	140	094	04	55234	Nack	331	050	01
56414	Meudt	143	263	08	55299	Nackenheim	339	039	02
53520	Meuspath	131	050	01	55469	Nannhausen	140	100	07
56288	Michelbach	140	095	03	66909	Nanzdietschweiler	336	064	02
57610	Michelbach (Westerwald)	132	070	01	54673	Nasingen	232	085	05
56357	Miehlen	141	085	07	56377	Nassau, Stadt	141	091	06
56132	Miellen	141	086	01	56355	Nastätten, Stadt	141	092	07
54310	Minden	232	082	03	54636	Nattenheim	232	086	02
54518	Minderlittgen	231	085	08	56753	Naunheim	137	080	02
76872	Minfeld	334	020	04	56237	Nauort	143	050	05
54518	Minheim	231	086	05	54340	Naurath (Eifel)	235	091	06
56377	Misselberg	141	087	06	54426	Naurath (Wald)	235	092	01
66851	Mittelbrunn	335	027	05	57583	Nauroth	132	073	05
56370	Mittelfischbach	141	088	05	56858	Neef	135	068	05
57537	Mittelhof	132	011	08	56820	Nehren	135	069	01
55758	Mittelreidenbach	134	055	03	54552	Neichen	233	048	04
56858	Mittelstrimmig	135	061	05	54657	Neidenbach	232	087	04
56424	Mogendorf	143	047	10	67468	Neidenfels	332	037	05
56414	Molsberg	143	266	08	57638	Neitersen	132	074	01
67591	Mölsheim	331	046	03	56412	Nentershausen	143	051	04
57520	Molzhein	132	071	05	54552	Nerdlen	233	049	01
55278	Mommenheim	339	037	07	54570	Neroth	233	050	02
56729	Monreal	137	074	03	67749	Nerzweiler	336	065	04
67590	Monsheim	331	048	03	65623	Netzbach	141	093	04
56410	Montabaur, Stadt	143	048	04	55546	Neu-Bamberg	133	069	01
56754	Möntenich	135	062	04	76776	Neuburg am Rhein	334	021	02
54472	Monzelfeld	231	087	01	54597	Neuendorf	232	272	06
55234	Monzernheim	331	049	04	54673	Neuerburg, Stadt	232	088	05
55569	Monzingen	133	067	07	55471	Neuerkirch	140	101	07
54497	Morbach	231	502	00	56335	Neuhäusel	143	052	04
56865	Moritzheim	135	064	05	54597	Neuheilenbach	232	273	04
57583	Mörlen	143	264	01	67680	Neuhemsbach	335	028	02
57629	Mörsbach	143	265	02	67141	Neuhofen	338	020	00
55494	Mörschbach	140	096	05	54422	Neuhütten	235	093	01
54317	Morscheid	235	090	04	67271	Neuleiningen	332	038	03
67294	Morschheim	333	047	04	54347	Neumagen-Dhron	231	092	05
55758	Mörschied	134	056	03	57520	Neunkhausen	143	270	01
56290	Mörsdorf	135	063	04	56479	Neunkirchen	143	271	06
67808	Mörsfeld	333	046	04	54426	Neunkirchen	231	093	06
56283	Morshausen	140	205	02	66887	Neunkirchen am Potzberg	336	066	01
67591	Mörstadt	331	047	03	76777	Neupotz	334	022	03
56767	Mosbruch	233	226	04	53577	Neustadt (Wied)	138	044	01
56424	Moschheim	143	049	10	67433	Neustadt an der Weinstraße, kreisfreie Stadt	316	000	00
56254	Moselkern	135	065	04	56479	Neustadt/Westerwald	143	272	06
54558	Mückeln	233	046	01	56564	Neuwied, große kreisangehörige Stadt	138	045	00
56254	Müden (Mosel)	135	066	04	54309	Newel	235	094	07
57614	Mudenbach	143	267	02	56283	Ney	140	102	02
57555	Mudersbach	132	072	07	56645	Nickenich	137	081	01
65623	Mudershausen	141	089	04	55481	Nieder Kostenz	140	105	04
56291	Mühlpfad	140	098	02	56414	Niederahr	143	273	08
54636	Mülbach	232	083	02	66887	Niederalben	336	067	01
54486	Mülheim (Mosel)	231	090	01	56357	Niederbachheim	141	094	07
56218	Mülheim-Kärlich, Stadt	137	216	08	56589	Niederbreitbach	138	047	08
53520	Müllenbach	131	051	01	55767	Niederbrombach	134	057	02
56761	Müllenbach	135	067	02	55432	Niederburg	140	104	06
55595	Münchwald	133	068	06	57520	Niederdreisbach	132	075	03
76857	Münchweiler am Klingbach	337	054	01	56651	Niederdürnbach	131	054	04
67728	Münchweiler an der Alsenz	333	048	06	56412	Niederelbert	143	053	04
66981	Münchweiler an der Rodalb	340	032	04	56412	Niedererbach	143	054	04
56271	Mündersbach	143	268	02	56332	Niederfell	137	217	06
56729	Münk	137	077	03	57572	Niederfischbach	132	076	07
67822	Münsterappel	333	049	01	54675	Niedergeckler	232	089	05
56294	Münstermaifeld, Stadt	137	501	02	55767	Niederhambach	134	058	02
55424	Münster-Sarmsheim	339	038	01	55585	Niederhausen	133	070	02
54570	Mürtenbach	233	227	02	67822	Niederhausen an der Appel	333	050	01
53533	Müsch	131	052	01	55413	Niederheimbach	339	040	01
57629	Müschenbach	143	269	02	55437	Nieder-Hilbersheim	339	041	03
54534	Musweiler	231	091	03	56316	Niederhofen	138	048	00
55469	Mutterschied	140	099	07					
67112	Mutterstadt	338	019	00					

PLZ	Gemeindenname	KR	GE	VG	PLZ	Gemeindenname	KR	GE	VG
76889	Niederhorbach	337	055	02	56651	Oberdürrenbach	131	059	04
55758	Niederhosenbach	134	059	03	54578	Oberehe-Stroheich	233	054	03
57589	Niederirsen	132	077	06	56412	Oberelbert	143	057	04
67700	Niederkirchen	335	029	07	56767	Oberelz	233	230	04
67150	Niederkirchen bei Deidesheim	332	039	01	56414	Obererbach	143	058	08
55469	Niederkumbd	140	106	07	57612	Obererbach (Westerwald)	132	081	01
54614	Niederlauch	232	276	06	56332	Oberfell	137	220	06
66879	Niedermohr	335	030	08	56370	Oberfischbach	141	101	05
67822	Niedermoschel	333	051	01	55234	Ober-Flörsheim	331	052	01
65629	Niederneisen	141	095	04	54675	Obergeckler	232	096	05
54533	Niederöfflingen	231	095	03	56237	Oberhaid	143	059	05
55268	Nieder-Olm	339	042	06	55765	Oberhambach	134	063	02
76889	Niederotterbach	337	056	02	76887	Oberhausen	337	058	02
54649	Niederpierscheid	232	277	01	67822	Oberhausen an der Appel	333	053	01
54675	Niederraden	232	090	05	55585	Oberhausen an der Nahe	133	074	02
56479	Niederroßbach	143	274	06	55606	Oberhausen bei Kirm	133	073	03
56244	Niedersayn	143	275	10	55413	Oberheimbach	339	045	01
54533	Niederscheidweiler	231	096	03	55437	Ober-Hilbersheim	339	046	03
76891	Niederschlettenbach	340	033	01	56587	Oberhonnefeld-Gierend	138	053	06
55487	Niedersohren	140	107	04	55758	Oberhosenbach	134	064	03
54570	Niederstadtfeld	233	052	01	57635	Oberirsen	132	082	01
66879	Niederstauftenbach	336	068	01	54533	Oberkail	232	282	04
54634	Niederstedem	232	091	02	55624	Oberkirm	134	065	04
56593	Niedersteinebach	132	078	04	57641	Oberlahr	132	083	04
56291	Niedert	140	108	02	54608	Oberlascheid	232	283	06
56368	Niedertiefenbach	141	096	05	54614	Oberlauch	232	284	06
56357	Niederwallmenach	141	097	07	67823	Obermoschel, Stadt	333	054	01
57614	Niederwambach	138	050	05	57638	Obernau	132	084	04
55491	Niederweiler	140	109	04	67821	Obernordf	333	055	01
54636	Niederweiler	232	092	02	65558	Obereisen	141	102	04
54668	Niederweis	232	093	03	66919	Obernheim-Kirchenarnbach	340	219	07
56179	Niederwerth	137	218	07	56379	Obernhof	141	103	06
55234	Nieder-Wiesen	331	051	01	54533	Oberöfflingen	231	100	03
55758	Niederwörresbach	134	060	03	55270	Ober-Olm	339	047	06
56651	Niederzissen	131	055	04	76889	Oberotterbach	337	059	02
54646	Niehl	232	094	05	54649	Oberpierscheid	232	285	01
54518	Niersbach	231	504	08	56587	Oberraden	138	054	06
55283	Nierstein	339	043	07	55758	Oberreidenbach	134	066	03
56132	Nievern	141	098	01	56479	Oberrod	143	282	06
54612	Nimshuscheid	232	279	06	56479	Oberroßbach	143	283	06
54614	Nimsreuland	232	280	06	54533	Oberscheidweiler	231	101	03
57645	Nister	143	276	02	76889	Oberschlettenbach	337	060	02
56472	Nisterau	143	277	01	66957	Obersimten	340	036	03
56472	Nisterberg	132	079	03	54570	Oberstadtfeld	233	055	01
56477	Nister-Möhrendorf	143	278	06	66879	Oberstauftenbach	336	071	01
57647	Nistertal	143	279	01	54634	Oberstedem	232	097	02
54453	Nittel	235	095	03	56593	Obersteinebach	132	085	04
56729	Nitz	233	228	04	55596	Oberstreit	133	075	06
56357	Nochern	141	099	08	67271	Obersülzen	332	040	03
55767	Nohen	134	061	02	56357	Obertiefenbach	141	104	07
54578	Nohn	233	229	03	56357	Oberwallmenach	141	105	07
56412	Nomborn	143	055	04	57614	Oberwambach	132	086	01
56291	Norath	140	110	02	54636	Oberweiler	232	098	02
56242	Nordhofen	143	056	07	67756	Oberweiler im Tal	336	072	07
55585	Norheim	133	071	02	67752	Oberweiler-Tiefenbach	336	073	07
57629	Norken	143	280	01	54636	Oberweis	232	099	02
56283	Nörtershausen	137	219	06	55430	Oberwesel, Stadt	140	112	06
76891	Nothweiler	340	034	01	56379	Oberwies	141	106	06
66989	Nünschweiler	340	035	05	67294	Oberwiesen	333	056	04
53520	Nürnberg	131	058	01	55758	Oberwörresbach	134	067	03
54675	Nusbaum	232	095	05	56651	Oberzissen	131	060	04
67759	Nußbach	336	069	07	67283	Obrigheim (Pfalz)	332	041	03
55569	Nußbaum	133	072	07	56299	Ochtendung	137	086	02
					53545	Ockenfels	138	055	04
					55437	Ockenheim	339	048	03
					54441	Ockfen	235	098	05
					67748	Odenbach	336	074	04
					55571	Odernheim am Glan	133	076	07
					56357	Oelsberg	141	107	07
					76877	Offenbach an der Queich	337	061	07
					67749	Offenbach-Hundheim	336	075	04
					55234	Offenheim	331	053	01
					67591	Offstein	331	054	03
					53520	Ohlenhard	131	062	01
					55469	Ohlweiler	140	113	07
					66903	Ohmbach	336	076	05
					54316	Ollmuth	235	100	04
O									
55481	Ober Kostenz	140	111	04					
56414	Oberahr	143	281	08					
66871	Oberalben	336	070	03					
66851	Oberarnbach	335	031	05					
56355	Oberbachheim	141	100	07					
54578	Oberbettingen	233	053	03					
54331	Oberbillig	235	096	03					
55767	Oberbrombach	134	062	02					
55413	Oberdiebach	339	044	01					
57639	Oberdreis	138	052	05					

PLZ	Gemeindenname	KR	GE	VG	PLZ	Gemeindenname	KR	GE	VG
66484	Riedelberg	340	221	08	56414	Salz	143	290	08
56745	Rieden	137	093	04	56479	Salzburg	143	291	06
55469	Riegenroth	140	126	07	67813	Sankt Alban	333	066	05
66509	Rieschweiler-Mühlbach	340	222	05	56858	Sankt Aldegund	135	076	05
55499	Riesweiler	140	127	05	56329	Sankt Goar, Stadt	140	133	06
55765	Rimsberg	134	070	02	56346	Sankt Goarshausen, Loreleystadt, Stadt	141	121	08
76857	Rinnthal	337	067	01	56727	Sankt Johann	137	097	03
55767	Rinzenberg	134	071	02	55578	Sankt Johann	339	050	08
54340	Riol	235	115	06	66887	Sankt Julian	336	095	04
54636	Rittersdorf	232	109	02	55595	Sankt Katharinen	133	088	06
67294	Rittersheim	333	062	04	53562	Sankt Katharinen (Landkreis Neuwied)	138	068	04
54518	Rivenich	231	111	08	67487	Sankt Martin	337	070	06
54317	Riveris	235	116	04	56220	Sankt Sebastian	137	222	08
67806	Rockenhausen, Stadt	333	502	05	54655	Sankt Thomas	232	113	04
54570	Rockeskyll	233	058	02	55471	Sargenroth	140	134	07
66976	Rodalben, Stadt	340	038	04	54552	Sarmersbach	233	061	01
53520	Rodder	131	072	01	56767	Sassen	233	236	04
56858	Rödelhausen	140	128	04	65391	Sauerthal	141	122	08
67688	Rodenbach	335	040	09	55291	Saulheim	331	058	06
57639	Rodenbach bei Puderbach	138	064	05	54558	Saxler	233	062	01
55481	Rödern	140	129	04	53426	Schalkenbach	131	073	04
54673	Rodershausen	232	110	05	54552	Schalkenmehren	233	063	01
67127	Rödersheim-Gronau	338	022	01	67701	Schallodenbach	335	041	07
56754	Roes	135	075	04	54668	Schankweiler	232	114	03
54636	Röhl	232	111	02	54636	Scharfbillig	232	115	02
55776	Rohrbach	134	073	01	66919	Schauerberg	340	042	07
55490	Rohrbach	140	130	04	55758	Schauren	134	076	04
76865	Rohrbach	337	068	04	56865	Schauren	135	077	05
67354	Römerberg	338	023	00	76779	Scheibenhardt	334	027	02
54597	Rommersheim	232	300	06	54611	Scheid	233	237	05
54411	Rorodt	231	112	06	56379	Scheidt	141	124	03
76835	Roschbach	337	069	03	54673	Scheitenkorb	232	116	05
54619	Roscheid	232	301	01	66869	Schellweiler	336	091	03
57520	Rosenheim (Landkreis Altenkirchen)	132	095	05	56244	Schenkelberg	143	066	07
66894	Rosenkopf	340	223	08	57584	Scheuerfeld	132	098	02
53547	Roßbach	138	065	08	54673	Scheuern	232	117	05
56271	Roßbach	143	287	02	67823	Schiersfeld	333	067	01
56459	Rotenhain	143	288	09	65623	Schiesheim	141	125	04
57539	Roth	132	096	06	67105	Schifferstadt, Stadt	338	025	00
55442	Roth	133	085	08	54429	Schillingen	235	119	02
56288	Roth	140	131	03	66996	Schindhard	340	043	01
56368	Roth	141	118	05	54534	Schladt	231	114	03
54675	Roth an der Our	232	112	05	54340	Schleich	235	120	06
54597	Roth bei Prüm	232	302	06	54636	Schleid	232	118	02
56459	Rothenbach	143	289	09	55483	Schlierschied	140	135	04
67753	Rothselberg	336	087	07	55596	Schloßböckelheim	133	089	06
55767	Rötsweiler-Nockenthal	134	072	02	67718	Schmalenberg	340	044	06
57632	Rott	132	097	04	55758	Schmidthachenbach	134	077	03
55595	Roxheim	133	086	06	55765	Schmißberg	134	078	02
56295	Rüber	137	095	02	66484	Schmitshausen	340	224	07
56244	Rückeroth	143	064	07	56825	Schmitt	135	078	03
55776	Rückweiler	134	074	01	67829	Schmittweiler	133	090	05
55593	Rüdesheim	133	117	06	67699	Schneckenhausen	335	042	07
76761	Rülzheim	334	025	06	55608	Schneppenbach	133	204	03
76891	Rumbach	340	039	01	55497	Schnorbach	140	138	05
55452	Rümmelsheim	133	087	04	54441	Schoden	235	122	05
56412	Ruppach-Goldhausen	143	065	04	54314	Schömerich	235	123	02
67152	Ruppertsberg	332	043	01	66996	Schönau (Pfalz)	340	045	01
67808	Ruppertsecken	333	065	05	54552	Schönbach	233	064	01
56357	Ruppertshofen	141	120	07	54426	Schönberg	231	115	06
66957	Ruppertsweiler	340	040	03	55469	Schönborn	140	139	07
55776	Ruschberg	134	075	01	56370	Schönborn	141	126	05
56584	Rüscheid	138	066	06	67808	Schönborn	333	068	05
67308	Rüssingen	333	064	03	54316	Schöndorf	235	124	04
66869	Ruthweiler	336	088	03	57638	Schöneberg	132	099	01
66887	Rutsweiler am Glan	336	089	01	55444	Schöneberg	133	091	08
67752	Rutsweiler an der Lauter	336	090	07	54614	Schönecken	232	304	06
S					66901	Schönenberg-Kübelberg	336	092	05
66919	Saalstadt	340	041	07	67707	Schopp	335	204	04
54439	Saarburg, Stadt	235	118	05	55288	Schornsheim	331	059	06
56648	Saffig	137	096	01	53520	Schuld	131	074	01
54570	Salm	233	060	02	54586	Schüller	233	239	05
54528	Salmthal	231	113	08	57632	Schürdt	132	100	04
					54570	Schutz	233	065	01
					57520	Schutzbach	132	101	03

PLZ	Gemeindenname	KR	GE	VG	PLZ	Gemeindenname	KR	GE	VG
55270	Schwabenheim an der Selz	339	051	03	56322	Spay	137	223	05
56281	Schwall	140	140	02	54662	Speicher	232	123	07
76848	Schwanheim	340	047	02	56288	Spesenroth	140	147	03
55481	Schwarzen	140	141	04	56746	Spessart	131	208	04
54533	Schwarzenborn	231	116	03	67346	Speyer, kreisfreie Stadt	318	000	00
55629	Schwarzerden	133	205	03	55288	Spiesheim	331	061	06
67685	Schwedelbach	335	043	09	76848	Spirkelbach	340	049	02
67365	Schwegenheim	334	028	05	55595	Sponheim	133	101	06
54338	Schweich, Stadt	235	125	06	55576	Sprendlingen	339	056	08
76889	Schweigen-Rechtenbach	337	071	02	55271	Stadecken-Elsheim	339	057	06
56377	Schweighausen	141	127	06	54589	Stadtkyll	233	240	05
76889	Schweighofen	337	072	02	67808	Stahlberg	333	073	05
67744	Schweinschied	133	092	05	56412	Stahlhofen	143	072	04
67808	Schweisweiler	333	069	06	56459	Stahlhofen am Wiesensee	143	293	09
66957	Schweix	340	048	03	67816	Standenbühl	333	074	03
55444	Schweppenhausen	133	093	08	56843	Starkenbourg	231	120	07
55624	Schwerbach	134	079	04	55568	Staudernheim	133	102	07
54597	Schwirzheim	232	305	06	56424	Staudt	143	073	10
55767	Schwollen	134	080	02	56276	Stebach	138	069	03
56479	Seck	143	292	06	54597	Steffeln	233	241	05
56377	Seelbach	141	128	06	57614	Steimel	138	070	05
57632	Seelbach (Westerwald)	132	103	04	66851	Steinalben	340	050	06
57577	Seelbach bei Hamm (Sieg)	132	102	06	56291	Steinbach	140	148	05
67744	Seelen	333	203	05	67808	Steinbach am Donnersberg	333	075	06
55629	Seesbach	133	094	07	66909	Steinbach am Glan	336	096	02
54636	Seffern	232	119	02	55599	Stein-Bockenheim	331	062	05
54636	Sefferweich	232	120	02	54655	Steinborn	232	313	04
54518	Sehlem	231	117	08	57629	Steinebach an der Wied	143	294	02
55444	Seibersbach	133	095	08	57520	Steinebach/Sieg	132	107	05
57632	Seifen	132	104	04	54552	Steineberg	233	067	01
54655	Seinsfeld	232	306	04	56414	Steinefrenz	143	074	08
54597	Seiwerath	232	307	06	56244	Steinen	143	075	07
57537	Selbach (Sieg)	132	105	08	57518	Steineroth	132	108	05
66871	Selchenbach	336	094	03	76889	Steinfeld	337	076	02
54608	Sellerich	232	308	06	54552	Steiningen	233	068	01
56242	Selters (Westerwald), Stadt	143	067	07	56479	Stein-Neukirch	143	295	06
55278	Selzen	339	053	07	56379	Steinsberg	141	130	03
67681	Sembach	335	205	02	76872	Steinweiler	334	030	04
54619	Sengerich	232	309	01	66879	Steinwenden	335	044	08
56820	Senheim	135	079	01	57629	Stein-Wingert	143	296	02
53520	Senscheid	131	075	01	67705	Stelzenberg	335	045	04
55758	Sensweiler	134	081	03	67294	Stetten	333	076	04
54455	Serrig	235	126	05	55758	Stipshausen	134	087	04
56237	Sessenbach	143	068	05	54646	Stockem	232	124	02
56244	Sessenhausen	143	069	07	56472	Stockhausen-Illfurth	143	297	01
54617	Sevenig (Our)	232	310	01	56459	Stockum-Püschchen	143	298	09
54673	Sevenig bei Neuerburg	232	121	05	56587	Straßenhaus	138	071	06
76833	Sieboldingen	337	073	05	57629	Streithausen	143	299	02
56729	Siebenbach	137	099	03	54597	Strickscheid	232	315	01
55599	Siefersheim	331	060	05	54558	Strohn	233	070	01
55758	Sien	134	082	03	55442	Stromberg, Stadt	133	103	08
55758	Sienhachenbach	134	083	03	54552	Strotzbüsch	233	071	01
53520	Sierscheid	131	076	01	56357	Strüth	141	131	07
56427	Siershahn	143	070	10	57614	Stürzelbach	132	109	01
55767	Siesbach	134	084	02	54636	Sülm	232	125	02
76857	Silz	337	074	01	55758	Sulzbach	134	088	04
56337	Simmern	143	071	04	56379	Sulzbach	141	132	06
55469	Simmern/Hunsrück, Stadt	140	144	07	67734	Sulzbachtal	335	046	06
55618	Simmertal	133	096	03	55286	Sulzheim	331	063	06
56379	Singhofen	141	129	06					
54675	Sinspelt	232	122	05					
53489	Sinzig, Stadt	131	077	00	T				
67729	Sippersfeld	333	071	06					
67823	Sitters	333	072	01	54441	Taben-Rodt	235	131	05
55487	Sohren	140	145	04	54426	Talling	231	122	06
55487	Sohrschied	140	146	04	54456	Tawern	235	132	03
54317	Sommerau	235	129	04	56858	Tellig	135	081	05
55595	Sommerloch	133	098	06	54441	Temmels	235	133	03
55767	Sonnenberg-Winnenberg	134	085	02	67806	Teschenmoschel	333	077	05
55758	Sonnschied	134	086	03	66987	Thaleischweiler-Fröschen	340	051	05
55270	Sörgenloch	339	054	06	54424	Thalfang	231	123	06
57636	Sörth	132	106	01	56584	Thalhausen	138	072	06
56858	Sosberg	135	080	05	66871	Thallichtenberg	336	097	03
55595	Spabrücken	133	099	06	66871	Theisbergstegen	336	098	03
55595	Spall	133	100	06	54317	Thomm	235	135	04
54529	Spanndahlem	232	311	07	56291	Thörlingen	140	149	09

PLZ	Gemeindenname	KR	GE	VG
54340	Thörnrich	235	134	06
56743	Thür	137	101	04
55471	Tiefenbach	140	150	07
55546	Tiefenthal	133	104	01
67311	Tiefenthal	332	044	04
55481	Todenroth	140	151	04
56841	Traben-Trarbach, Stadt	231	124	07
55595	Traisen	133	105	02
54441	Trassem	235	136	05
55413	Trechtingshausen	339	058	01
56253	Treis-Karden	135	082	04
54290	Trier, kreisfreie Stadt	211	000	00
53520	Trierscheid	131	079	01
54311	Trierweiler	235	137	07
56753	Trimbs	137	102	02
54636	Trimport	232	126	02
67705	Trippstadt	335	047	04
54349	Trittenheim	231	207	05
66957	Trulben	340	052	03

U

54689	Übereisenbach	232	127	05
55288	Udenheim	331	064	06
54552	Üdersdorf	233	075	01
54552	Udler	233	074	01
55278	Uelversheim	339	059	04
56767	Uersfeld	233	242	04
56767	Ueß	233	243	04
56290	Uhler	140	153	03
56766	Ulmen	135	083	03
66887	Ulmet	336	099	01
55278	Undenheim	339	060	07
53572	Unkel, Stadt	138	073	07
67823	Unkenbach	333	078	01
57648	Unnau	143	300	01
67746	Unterjeckenbach	336	100	04
56412	Untershausen	143	077	04
55483	Unzenberg	140	154	04
54673	Uppershausen	232	128	05
56317	Urbach	138	074	05
56182	Urbar	137	224	07
55430	Urbar	140	155	06
56761	Urmersbach	135	084	02
56220	Urmitz	137	225	08
56825	Urschmitt	135	085	03
54539	Ürzig	231	125	01
54655	Usch	232	129	04
54675	Utscheid	232	102	05
54619	Üttfeld	232	333	01
56291	Utzenhain	140	156	02
54552	Utzerath	233	077	01
54579	Üxheim	233	076	03

V

56179	Vallendar, Stadt	137	226	07
56812	Valwig	135	086	01
55758	Veitsrodt	134	089	03
54472	Velden	231	126	01
55578	Vendersheim	331	065	06
67482	Venningen	337	077	03
53560	Vettelschoß	138	075	04
56244	Vielbach	143	078	07
54314	Vierherrenborn	235	140	02
66957	Vinningen	340	053	03
56729	Virneburg	137	105	03
76857	Völkersweiler	337	078	01
57612	Volkerzen	132	110	01
56745	Volkesfeld	137	106	04
55758	Vollmersbach	134	090	03
76744	Vollmersweiler	334	031	04
55546	Volxheim	133	106	01
76889	Vorderweidenthal	337	079	02

W

67591	Wachenheim	331	066	03
67157	Wachenheim an der Weinstraße, Stadt	332	046	06
55263	Wackernheim	339	061	05
56826	Wagenhausen	135	087	03
55494	Wahlbach	140	158	07
55491	Wahlenau	140	159	04
55234	Wahlheim	331	067	01
57614	Wahlrod	143	301	02
66909	Wahnwegen	336	101	02
56477	Waigandshain	143	302	06
55425	Waldalgesheim	339	062	01
55596	Waldböckelheim	133	107	06
56588	Waldbreitbach	138	076	08
56323	Waldesch	137	227	05
67714	Waldfischbach-Burgalben	340	054	06
67822	Waldgrehweiler	333	079	01
76857	Waldhambach	337	080	01
54673	Waldhof-Falkenstein	232	130	05
55444	Waldlaubersheim	133	108	08
67693	Waldleiningen	335	048	03
66914	Waldmohr	336	102	06
56479	Waldmühlen	143	303	06
53498	Waldorf	131	081	03
54320	Waldrach	235	141	04
76857	Waldröhrbach	337	081	01
67165	Waldsee	338	026	05
54429	Waldweiler	235	142	02
56865	Walhausen	135	088	05
54570	Wallenborn	233	079	01
54675	Wallendorf	232	131	03
54597	Wallerstheim	232	318	06
55578	Wallertheim	331	068	06
66917	Wallhalben	340	225	07
55595	Wallhausen	133	109	06
57584	Wallmenroth	132	111	02
56414	Wallmerod	143	304	08
54531	Wallscheid	231	127	03
54578	Walsdorf	233	080	03
66484	Walshausen	340	226	08
76833	Walsheim	337	082	05
57632	Walterschen	132	112	04
55442	Warmsroth	133	110	08
67681	Wartenberg-Röhrbach	333	080	06
56370	Wasenbach	141	133	03
56653	Wassenach	131	209	04
54332	Wasserliesch	235	143	03
67319	Wattenheim	332	047	04
54595	Watzersath	232	320	06
54612	Wawern	232	321	06
54441	Wawern	235	144	03
54649	Waxweiler	232	322	01
56653	Wehr	131	210	04
56745	Weibern	131	211	04
55758	Weiden	134	091	03
56355	Weidenbach	141	134	07
54570	Weidenbach	233	081	01
56244	Weidenhahn	143	305	07
67475	Weidenthal	332	048	05
54636	Weidingen	232	132	05
56825	Weiler	135	089	03
56729	Weiler	137	110	03
55413	Weiler bei Bingen	339	063	01
55627	Weiler bei Monzingen	133	111	07
67685	Weilerbach	335	049	09
56379	Weinähr	141	135	06
67366	Weingarten (Pfalz)	334	032	05
55278	Weinolsheim	339	064	04
55595	Weinsheim	133	112	06
54595	Weinsheim	232	226	06
56348	Weisel	141	136	08
67273	Weisenheim am Berg	332	049	02
67256	Weisenheim am Sand	332	050	02
56575	Weißenthurm, Stadt	137	228	08

PLZ	Gemeindenname	KR	GE	VG	PLZ	Gemeindenname	KR	GE	VG
57586	Weitefeld	132	113	03	54614	Winringen	232	327	06
55624	Weitersbach	134	092	04	55595	Winterbach	133	115	06
55629	Weitersborn	133	113	03	66484	Winterbach (Pfalz)	340	228	07
56191	Weitersburg	137	229	07	67822	Winterborn	333	083	01
67808	Weitersweiler	333	081	03	55595	Winterburg	133	116	07
53539	Welcherath	233	244	04	54608	Winterscheid	232	328	06
66887	Welchweiler	336	103	01	67587	Wintersheim	339	066	04
55576	Welgesheim	339	065	08	54616	Winterspelt	232	329	06
57644	Welkenbach	143	306	02	56355	Winterwerb	141	140	07
54441	Wellen	235	146	03	54487	Wintrich	231	133	01
56753	Welling	137	112	02	53534	Wirft	131	086	01
54298	Welschbillig	235	501	07	56814	Wirfus	135	090	01
56729	Welschenbach	137	113	03	56422	Wirges, Stadt	143	081	10
56412	Welschneudorf	143	079	04	56237	Wirscheid	143	082	05
56357	Welterod	141	137	07	55758	Wirschweiler	134	095	03
56459	Weltersburg	143	307	09	57537	Wissen, Stadt	132	117	08
55234	Wendelsheim	331	070	05	54636	Wißmannsdorf	232	501	02
57635	Werkhausen	132	114	01	56237	Wittgert	143	084	05
76857	Wernersberg	337	083	01	54516	Wittlich, Stadt	231	134	00
56414	Weroth	143	080	08	57614	Woldert	138	078	05
53520	Wershofen	131	082	01	56244	Wölferlingen	143	085	07
66919	Weselberg	340	055	07	55578	Wolfsheim	339	202	08
56457	Westerburg, Stadt	143	308	09	67752	Wolfstein, Stadt	336	105	07
56479	Westernohe	143	309	06	56332	Wolken	137	231	06
67368	Westheim (Pfalz)	334	033	05	56826	Wollmerath	135	091	03
67593	Westhofen	331	071	04	55597	Wöllstein	331	072	05
54646	Wettlingen	232	133	02	57635	Wölmersen	132	118	01
56357	Weyer	141	138	08	54636	Wolsfeld	232	137	02
57635	Weyerbusch	132	115	01	55481	Womrath	140	163	04
76835	Weyher in der Pfalz	337	084	03	55599	Wonsheim	331	075	05
55758	Wickenrodt	134	093	03	55490	Woppenroth	140	164	04
56291	Wiebelsheim	140	161	06	67547	Worms, kreisfreie Stadt	319	000	00
57629	Wied	143	310	02	55286	Wörrstadt	331	073	06
56294	Wierschem	137	114	02	76744	Wörth am Rhein, Stadt	334	501	00
54636	Wiersdorf	232	134	02	56858	Würrich	140	165	04
66894	Wiesbach	340	227	08	67808	Würzweiler	333	084	05
54578	Wiesbaum	233	083	03	55471	Wüschheim	140	166	07
53534	Wiesemscheid	131	083	01					
67744	Wiesweiler	336	104	04					
76848	Wilgartswiesen	340	057	02	Z				
56479	Willingen	143	311	06					
56459	Willmenrod	143	312	09	56477	Zehnhäusen bei Rennerod	143	315	06
56594	Willroth	132	116	04	56414	Zehnhäusen bei Wallmerod	143	316	08
54533	Willwerscheid	231	132	02	67378	Zeiskam	334	036	01
54655	Wilsecker	232	135	04	56856	Zell (Mosel), Stadt	135	092	05
54459	Wiltingen	235	148	03	67308	Zellertal	333	501	03
55767	Wilzenberg-Hußweiler	134	094	02	54492	Zeltingen-Rachtig	231	136	01
53518	Wimbach	131	084	01	54313	Zemmer	235	151	07
54457	Wincheringen	235	149	05	54655	Zendscheid	232	331	04
56379	Winden	141	139	06	54314	Zerf	235	152	02
76872	Winden	334	034	04	56761	Zettingen	135	093	02
55452	Windesheim	133	114	04	57632	Ziegenhain	132	119	04
53578	Windhagen	138	077	01	56288	Zilshausen	135	094	04
54558	Winkel (Eifel)	233	084	01	56379	Zimmerschied	141	141	06
57644	Winkelbach	143	313	02	55270	Zornheim	339	067	06
56459	Winnen	143	314	09	55576	Zotzenheim	339	068	08
53520	Winnerath	131	085	01	54422	Züsch	235	153	01
56333	Winningen	137	230	06	66482	Zweibrücken, kreisfreie Stadt	320	000	00
67722	Winnweiler	333	503	06	54673	Zweifelscheid	232	138	09