

BEITRÄGE ZUR STATISTIK DES LANDES NORDRHEIN-WESTFALEN


HERAUSGEGEBEN VOM STATISTISCHEN LANDESAMT NORDRHEIN-WESTFALEN



Heft 2

Gemeindestatistik des Landes Nordrhein-Westfalen

Ergebnisse der Volks- und Berufszählung vom 29. Oktober 1946
in den Kreisen, Ämtern und Gemeinden



Statistisches Landesamt Nordrhein-Westfalen, Düsseldorf

1949

LDS NRW
Bibliothek



00102006969

BEITRÄGE ZUR STATISTIK DES LANDES NORDRHEIN-WESTFALEN


HERAUSGEGEBEN VOM STATISTISCHEN LANDESAMT NORDRHEIN-WESTFALEN



Heft 2

Gemeindestatistik des Landes Nordrhein-Westfalen

Ergebnisse der Volks- und Berufszählung vom 29. Oktober 1946
in den Kreisen, Ämtern und Gemeinden



Statistisches Landesamt Nordrhein-Westfalen, Düsseldorf

1949

Inhalt

	<u>Seite</u>
<u>Vorbemerkung</u>	1
I. <u>Die Ergebnisse der Volks- und Berufszählung in den Kreisen</u>	2
II. <u>Die Ergebnisse der Volks- und Berufszählung in den Ämtern und Gemeinden der Landkreise</u>	
Reg.-Bez. Düsseldorf	10
" " Köln	20
" " Aachen	28
" " Münster	38
" " Detmold	48
" " Arnsberg	68

Vorbemerkung

In der Gemeindestatistik des Landes Nordrhein-Westfalen werden die für die Gemeinden ermittelten Ergebnisse der Volks- und Berufszählung 1946 veröffentlicht.

Den Angaben für die Gemeinden ist eine Übersicht für die Stadt- und Landkreise, die Regierungsbezirke und das Land Nordrhein-Westfalen vorangestellt, unter Hinzufügung von Verhältniszahlen.

Im einzelnen bringt der Band folgende Angaben:

a) für alle Stadt- und Landkreise, Regierungsbezirke und das Land Nordrhein-Westfalen

b) für alle Ämter und Gemeinden

1. Fläche in qkm, Stand 1.1.1947 (Unterschiede zwischen den Kreisflächen und den Summen der Gemeindeflächen beruhen auf Abrundungen),
2. Zahl der Haushaltungen,
3. Ständige Bevölkerung am 17.5.1939 (Gebietsstand 1.3.1943) und ortsanwesende Bevölkerung am 29.10.1946 ohne Sonderfälle (Kriegsgefangene, Dienstgruppenangehörige, Zivilinternierte, Ausländer in Lagern, Personen in Flüchtlingsdurchgangslagern),
4. Ortsanwesende Bevölkerung nach Angehörigen der evangelischen Landes- und Freikirchen und der römisch-katholischen Kirche.
5. Ortsanwesende Bevölkerung nach ihrem Wohnsitz am 1.9.1939. (Die Fälle "ohne Angabe" sind zur eingesessenen Bevölkerung gezählt),
6. Ortsanwesende Bevölkerung nach Wirtschaftsabteilungen,
7. Ortsanwesende Bevölkerung nach der Erwerbstätigkeit.

Für die regionale Gliederung gilt der Stand vom 31.1.1948. Auf die bis zum 31.12.1948 eingetretenen Veränderungen (Verleihung des Stadtrechtes, Auflösung eines Amtes) sowie auf die Auflösung formalrechtlich noch bestehender Ämter oder die Neubildung eines formalrechtlich noch nicht bestätigten Amtes wird durch Fussnoten hingewiesen.

Lfd. Nr.	Verwaltungsbezirk	Fläche	Haushaltungen insgesamt	Personen je Haushalt (Einzel- und Familienhaushaltungen)	Bevölkerung			Veränderung 1946 gegenüber 1939	Von der		
					am 17.5.1939		am 29.10.1946			Angehörige der evang.-Landes-u.-Freikirchen	
					insgesamt	insgesamt	männlich				
		qkm			a p z a b l			vh	Anzahl	vh	
1	Stkr. Düsseldorf	159,69	156 467	2,7	535 753	421 506	188 143	- 21,3	127 441	30,2	
2	" Duisburg	143,98	120 932	3,0	433 530	357 570	164 779	- 17,5	141 091	39,5	
3	" Essen	180,46	177 199	2,9	604 523	520 592	239 630	- 21,7	204 457	39,3	
4	" Krefeld	112,64	53 348	2,8	170 205	150 160	66 174	- 11,8	30 056	20,0	
5	" Elberfeld/Ruhr	83,11	45 510	2,9	136 828	132 676	60 088	- 3,0	73 355	55,3	
6	" M. Gladbach	93,14	36 559	3,0	128 217	110 655	48 143	- 13,7	11 427	10,3	
7	" Neuss	52,64	17 475	3,1	59 649	54 823	24 561	- 8,1	6 338	11,6	
8	" Oberhausen	77,02	55 245	3,2	191 829	174 595	80 750	- 9,0	61 333	35,1	
9	" Remscheid	68,81	34 944	2,7	103 912	93 836	42 443	- 9,7	67 111	71,5	
10	" Rheydt	44,90	24 261	2,8	77 339	68 945	30 004	- 10,9	21 613	31,3	
11	" Solingen	79,96	51 774	2,6	140 453	132 917	59 262	- 5,4	84 979	63,9	
12	" Viersen	32,69	11 310	2,9	33 817	32 978	14 232	- 2,5	3 674	11,1	
13	" Wuppertal	148,83	123 973	2,6	399 718	325 688	142 717	- 18,5	223 623	68,7	
14	Ldkr. Dinslaken	221,27	19 640	3,5	65 315	68 200	31 794	+ 4,4	35 111	51,5	
15	" D'dorf-Kettmann	433,20	72 041	3,0	183 836	216 292	97 098	+ 17,7	111 777	51,7	
16	" Geldern	510,88	16 547	4,0	60 371	65 415	29 529	+ 8,4	5 702	8,7	
17	" Grevenbroich	508,62	38 099	3,4	110 494	128 327	58 335	+ 16,1	19 467	15,2	
18	" Kempen-Krefeld	529,65	50 029	3,3	145 221	165 072	73 562	+ 13,7	18 306	11,1	
19	" Kleve	508,22	20 185	3,8	87 462	77 585	35 807	- 11,3	8 354	10,8	
20	" Moers	563,07	60 980	3,3	191 291	202 737	94 230	+ 6,0	93 664	46,2	
21	" Roes	524,47	18 900	3,8	83 782	71 841	32 953	- 14,3	23 064	32,1	
22	" Rhein-Wupner-Kreis	408,75	64 273	3,0	161 448	189 876	85 395	+ 17,6	88 403	46,6	
I	Reg.-Bez. Düsseldorf	5 502,00	1 269 681	3,0	4 164 993	3 762 306	1 699 629	- 9,7	1 460 346	38,8	
23	Stkr. Bonn	31,28	31 632	3,0	98 702	94 449	40 561	- 4,3	18 672	19,8	
24	" Köln	251,13	177 673	2,8	768 352	489 812	220 387	- 36,3	87 324	17,8	
25	Ldkr. Bergheim/Erft	364,57	22 538	3,6	69 448	81 028	37 265	+ 16,7	7 599	9,4	
26	" Bonn	441,11	39 415	3,2	109 204	127 746	56 371	+ 17,0	18 674	14,6	
27	" Euskirchen	586,14	23 241	3,6	75 877	83 909	38 237	+ 10,6	6 356	7,6	
28	" Köln	292,39	39 897	3,2	114 766	128 899	59 449	+ 12,3	16 916	13,1	
29	" Oberbergischer Kreis	565,23	36 265	3,2	83 552	116 998	50 647	+ 40,0	77 708	66,4	
30	" Rhein-Berg-Kreis	620,16	46 315	3,2	108 319	148 031	66 245	+ 36,0	27 607	18,6	
31	" Siegburg	826,95	60 704	3,1	153 141	190 912	85 441	+ 24,7	38 761	20,3	
II	Reg.-Bez. Köln	3 978,96	477 680	3,1	1 581 861	1 461 784	654 603	- 7,6	299 617	20,5	
32	Stkr. Aachen	58,51	39 483	2,8	159 631	110 168	48 363	- 31,0	8 189	7,4	
33	Ldkr. Aachen	337,30	60 246	3,2	195 251	189 836	86 464	- 2,8	12 432	6,5	
34	" Düren	548,83	30 231	3,4	119 760	101 393	46 159	- 15,3	5 576	5,5	
35	" Erftkreis	319,83	15 770	3,8	57 110	59 433	27 194	+ 4,1	7 780	13,1	
36	" Geilenkirchen-Heinsb.	399,43	22 862	3,8	92 845	86 246	39 597	- 7,0	5 552	6,4	
37	" Jülich	326,93	12 897	3,6	51 974	46 597	21 871	- 10,4	1 772	3,8	
38	" Monschau	293,70	5 966	3,7	22 860	22 247	9 986	- 2,7	1 127	5,1	
39	" Schleiden	842,64	13 898	4,0	54 340	55 227	25 704	+ 1,6	3 251	5,9	
III	Reg.-Bez. Aachen	3 127,17	201 353	3,3	753 771	671 247	305 338	- 11,0	45 679	6,8	
40	Stkr. Rocholt	18,91	8 565	3,5	35 053	30 189	13 394	- 13,9	2 274	7,5	
41	" Rottrop	42,01	24 722	3,3	83 381	80 735	37 946	- 3,2	19 430	24,1	
42	" Geilenkirchen	104,34	87 689	3,0	317 505	266 001	124 948	- 16,2	122 173	45,9	
43	" Gladbeck	35,83	18 707	3,3	58 710	61 327	29 102	+ 4,5	23 699	38,7	
44	" Münst.	67,17	26 798	3,3	132 760	87 384	39 696	- 34,2	17 572	20,1	
45	" Rocklinghausen	65,89	28 539	3,2	86 302	90 000	41 655	+ 4,3	26 576	29,5	

Bevölkerung waren		Von der Bevölkerung hatten am 1.9.1939 ihren Wohnsitz in der/ln										Lfd. Nr.	
Angehörige der röm.-kath. Kirche		gleichen Gemeinde wie am 29.10.1946		übrigen Gebiet der drei Westzonen		sowjet. Zone und Berlin		Reichsgebiet Ostl. Oder/Neisse		Ausland			
Anzahl	vh	Anzahl	vh	Anzahl	vh	Anzahl	vh	Anzahl	vh	Anzahl	vh		
255 847	60,7	385 968	91,6	21 794	5,2	4 636	1,1	5 696	1,3	3 412	0,8	1	
184 525	51,6	331 964	92,8	15 212	4,3	2 479	0,7	5 010	1,4	2 905	0,8	2	
285 927	54,9	487 690	93,7	19 964	3,8	3 296	0,6	6 815	1,3	2 827	0,6	3	
112 217	74,7	134 636	89,7	10 105	6,7	1 638	1,1	2 534	1,7	1 247	0,8	4	
48 265	36,4	116 168	87,6	11 731	8,8	1 406	1,1	2 306	1,7	1 065	0,8	5	
97 335	88,0	101,565	91,8	6 428	5,8	727	0,6	1 192	1,1	743	0,7	6	
47 260	86,2	48 073	87,7	4 736	8,6	464	0,9	1 152	2,1	398	0,7	7	
104 975	60,1	159 312	91,3	9 732	5,6	1 251	0,7	3 011	1,7	1 289	0,7	8	
17 029	18,1	83 674	89,2	6 275	6,7	918	1,0	2 035	2,1	934	1,0	9	
45 960	66,7	62 731	91,0	4 298	6,2	540	0,8	967	1,4	409	0,6	10	
29 886	22,5	119 794	90,1	8 588	6,4	1 155	0,9	2 474	1,9	906	0,7	11	
28 838	87,4	29 049	88,1	2 584	7,8	298	0,9	760	2,3	287	0,9	12	
66 770	20,5	300 904	92,4	14 953	4,6	3 154	1,0	4 428	1,3	2 249	0,7	13	
28 422	41,7	56 328	82,6	8 445	12,4	610	0,9	2 021	2,9	796	1,2	14	
90 228	41,7	159 332	73,7	39 491	18,2	3 154	1,5	11 082	5,1	3 233	1,5	15	
59 208	90,5	51 148	78,2	9 499	14,5	615	0,9	3 069	4,7	1 084	1,7	16	
107 379	83,7	97 587	76,0	17 665	13,8	1 360	1,0	9 710	7,6	2 005	1,6	17	
144 694	87,7	127 179	77,0	23 930	14,5	1 790	1,1	9 832	6,0	2 341	1,4	18	
68 635	88,5	63 464	81,8	12 008	15,5	548	0,7	794	1,0	771	1,0	19	
97 560	48,1	164 815	81,3	25 872	12,8	2 031	1,0	7 690	3,8	2 349	1,1	20	
47 494	66,1	97 284	79,7	11 778	16,4	661	0,9	1 368	1,9	750	1,1	21	
87 584	46,1	142 952	75,3	27 432	14,4	2 801	1,5	13 837	7,3	2 854	1,5	22	
2 056 038	54,6	3 281 617	87,2	312 520	3,3	35 532	1,0	97 783	2,6	34 854	0,9	I	
73 020	77,3	75 138	79,6	14 286	15,1	1 641	1,7	2 150	2,3	1 174	1,3	23	
376 965	77,0	456 754	93,3	21 967	4,5	3 649	0,7	4 618	0,9	2 824	0,6	24	
72 636	89,6	62 266	76,8	13 998	17,3	961	1,2	2 844	3,5	959	1,2	25	
106 904	83,7	90 924	71,2	27 891	21,9	2 080	1,6	5 121	4,0	1 730	1,4	26	
76 749	91,5	63 458	75,6	16 183	19,3	770	0,9	2 688	3,2	810	1,0	27	
109 010	84,6	96 321	74,7	25 243	19,6	1 428	1,1	4 577	3,6	1 330	1,0	28	
33 933	29,0	73 666	63,0	27 479	23,5	2 126	1,8	11 833	10,1	1 894	1,6	29	
116 331	78,6	95 533	64,5	40 542	27,4	1 746	1,2	8 169	5,5	2 041	1,4	30	
148 768	77,9	131 370	68,8	45 078	23,6	2 671	1,4	9 463	5,0	2 330	1,2	31	
1 114 316	76,2	1 145 490	78,4	232 667	15,9	17 072	1,2	51 463	3,5	15 092	1,0	II	
99 578	90,4	100 397	91,1	6 564	6,0	1 162	1,0	882	0,8	1 163	1,1	32	
173 824	91,6	163 336	86,0	21 945	11,6	1 031	0,5	1 322	0,7	2 202	1,2	33	
94 946	93,6	86 886	85,7	12 348	12,2	682	0,6	986	1,0	491	0,5	34	
50 812	85,5	48 132	81,0	8 928	15,0	510	0,9	1 238	2,1	625	1,0	35	
79 569	92,2	73 798	85,5	10 734	12,4	398	0,5	553	0,6	863	1,0	36	
44 639	95,8	39 252	84,2	6 327	13,6	287	0,6	536	1,2	195	0,4	37	
20 992	94,4	18 448	82,9	3 341	15,0	173	0,8	133	0,6	192	0,7	38	
51 617	93,5	43 525	78,8	10 496	19,0	365	0,7	480	0,9	361	0,6	39	
615 977	91,7	573 774	85,5	80 683	12,0	4 608	0,7	6 130	0,9	6 052	0,9	III	
27 576	91,3	27 713	91,8	1 794	5,9	209	0,7	267	0,9	206	0,7	40	
57 427	71,1	72 381	89,7	5 184	6,4	502	0,6	1 766	2,2	902	1,1	41	
127 625	48,0	241 596	90,8	14 104	5,3	1 846	0,7	6 559	2,5	1 896	0,7	42	
33 008	53,8	52 815	86,1	5 909	9,7	447	0,7	1 586	2,6	570	0,9	43	
67 636	77,4	72 287	82,7	9 754	11,2	1 533	1,7	2 759	3,2	1 051	1,2	44	
59 467	66,1	76 695	85,2	7 841	8,7	925	1,0	3 281	3,7	1 258	1,4	45	

Land Nordrhein-Westfalen

Lfd. Nr.	Verwaltungsbezirk	Von der									
		Gehöreten zur Wirtschaftsabteilung									
		Land- u. Forstwirtschaft		Industrie und Handwerk		Handel und Verkehr		Öffentlicher Dienst und priv. Hilfsleistungen (ohne häusl. Dienste)		Hausliche Dienste	
		Anzahl	VH	Anzahl	VH	Anzahl	VH	Anzahl	VH	Anzahl	VH
1	Stkr. Düsseldorf	7 582	1,8	168 583	40,0	79 534	18,9	60 256	14,3	7 194	1,7
2	" Duisburg	3 319	0,9	180 763	50,5	62 477	17,5	25 649	7,2	4 929	1,4
3	" Essen	5 762	1,1	262 093	50,4	75 757	14,6	41 868	8,0	6 846	1,3
4	" Krefeld	4 438	3,0	63 050	42,0	26 480	17,6	17 570	11,7	2 320	1,5
5	" Köln/Ruhr	2 793	2,1	58 413	44,0	23 672	17,9	12 514	9,4	2 045	1,5
6	" M. Gladbach	4 736	4,3	43 995	39,7	17 669	16,0	11 846	10,7	1 689	1,5
7	" Neuß	1 952	3,6	23 252	42,4	9 332	17,0	5 716	10,4	1 044	1,9
8	" Oberhausen	1 818	1,0	95 972	55,0	22 027	12,6	11 322	6,5	2 544	1,5
9	" Remscheid	2 060	2,2	43 385	51,6	12 072	12,9	7 446	7,9	1 429	1,5
10	" Rheydt	2 330	3,4	31 303	45,4	9 812	14,2	5 799	8,4	969	1,4
11	" Solingen	3 486	2,6	68 503	51,5	17 225	13,0	10 710	8,1	1 904	1,4
12	" Viersen	1 451	4,4	14 419	43,7	4 722	14,3	2 797	8,5	540	1,6
13	" Wuppertal	5 607	1,7	143 783	44,1	63 056	19,4	29 810	9,2	3 537	1,1
14	Ldkr. Utschloken	5 521	8,1	35 600	52,2	5 889	8,6	4 274	6,3	986	1,4
15	" D'ldorf-Eltmann	13 707	6,4	101 017	46,7	27 116	12,5	19 035	8,8	6 328	2,9
16	" Geldern	19 305	29,5	18 279	27,9	7 115	10,9	4 764	7,3	1 781	2,7
17	" Grevenbroich	21 878	17,0	48 572	37,9	14 293	11,1	7 653	6,0	2 900	2,3
18	" Kempen-Krefeld	22 699	13,8	62 760	38,0	19 428	11,8	13 099	7,9	3 191	1,9
19	" Kleve	16 534	21,3	25 614	33,0	9 471	12,2	7 948	10,2	1 604	2,1
20	" Moers	19 347	9,5	101,212	49,9	19 858	9,8	12 123	6,0	5 461	2,7
21	" Rees	15 901	22,1	22 141	30,8	10 385	14,5	5 622	7,8	1 585	2,2
22	" Rhein-Tupper-Deis	14 030	7,4	85 368	45,0	23 669	12,5	13 589	7,1	4 660	2,4
I	Reg.-Bez. Düsseldorf	196 324	5,2	1 703 077	45,3	561 064	14,9	331 330	8,8	65 486	1,7
23	Stkr. Bonn	2 297	2,4	27 610	29,3	16 642	17,6	19 347	20,5	2 201	2,3
24	" Köln	8 461	1,7	193 225	39,4	113 226	23,1	99 079	12,1	8 716	1,8
25	Ldkr. Bergheim/Erft	11 321	14,0	34 703	42,8	9 183	11,3	5 417	6,7	2 030	2,5
26	" Bonn	24 309	19,0	35 273	27,6	16 515	12,9	14 032	11,0	3 366	2,7
27	" Buskichen	17 720	21,1	27 229	32,4	10 559	12,6	6 883	8,2	1 810	2,2
28	" Köln	10 882	8,4	57 596	44,7	20 030	15,5	9 998	7,8	2 854	2,2
29	" Oberbergischer Kr.	16 289	13,9	44 754	38,3	13 864	11,8	8 862	7,6	2 652	2,3
30	" Rhein-Berg-Kreis	17 562	11,9	53 475	36,1	20 684	14,0	14 685	9,9	3 499	2,4
31	" Siegburg	26 962	14,1	65 729	34,4	23 965	12,6	17 151	9,0	4 299	2,2
II	Reg.-Bez. Köln	135 803	9,3	539 594	35,9	244 668	16,7	155 454	10,6	31 427	2,2
32	Stkr. Aachen	2 170	2,0	38 061	34,6	22 516	20,4	17 756	16,1	1 694	1,5
33	Ldkr. Aachen	11 420	6,0	35 593	45,1	25 636	13,5	13 790	7,3	3 873	2,0
34	" Birken	16 577	16,3	33 317	37,8	13 590	13,7	7 861	7,8	3 042	3,0
35	" Erftkreis	11 436	19,2	25 011	42,1	5 659	9,5	3 789	6,4	1 053	1,8
36	" Geilenk.-Heinsberg	20 538	23,8	33 962	39,3	8 274	9,6	5 329	6,2	1 752	2,0
37	" Jülich	10 871	23,3	15 351	32,9	7 028	15,1	3 069	6,6	795	1,7
38	" Monschau	7 735	34,8	5 786	26,0	1 996	9,0	2 028	9,1	414	1,8
39	" Schleiden	19 294	35,0	14 306	25,9	5 152	9,3	3 995	7,2	843	1,5
III	Reg.-Bez. Aachen	100 041	14,9	256 387	38,2	90 201	13,4	57 617	8,6	13 466	2,0
40	Stkr. Bocholt	986	3,3	14 281	47,3	3 923	13,0	2 412	8,0	484	1,6
41	" Bottrop	976	1,1	48 630	60,2	6 511	8,1	5 436	6,7	1 285	1,6
42	" Gelsenkirchen	2 754	1,0	155 204	58,3	27 323	10,3	18 104	6,8	3 626	1,4
43	" Gladbeck	1 015	1,7	37 174	60,6	4 498	7,3	3 495	5,7	1 020	1,7
44	" Münster	2 565	2,9	21 403	24,5	21 073	24,1	22 524	25,8	1 840	2,1
45	" Recklinghausen	2 558	2,9	42 367	47,1	13 406	14,9	7 948	8,8	2 535	2,8

Bevölkerung:

Sevdikeyun:													Lfd. Nr.
waren													
Erwerbspersonen													
davon													
Erwerbslose													
Selbständige Berufelose													
Angehörige ohne Hauptberuf													
Selbständige Berufelose		Insgesamt		Erwerbstätige		Erwerbslose		Selbständige Berufelose		Angehörige ohne Hauptberuf		Lfd. Nr.	
Anzahl	VH	Anzahl	VH	Anzahl	VH	Anzahl	VH	Anzahl	VH	Anzahl	VH		
98 357	23,3	174 505	41,4	164 398	94,2	10 110	5,8	64 022	15,2	182 976	43,4	1	
80 433	22,5	133 874	37,4	126 823	94,7	7 051	5,3	45 967	12,9	177 729	49,7	2	
128 266	24,6	193 752	38,2	189 177	95,2	4 575	4,8	70 895	13,6	250 945	48,2	3	
36 302	24,2	59 041	39,3	54 098	93,1	4 943	6,9	23 391	15,6	67 728	45,1	4	
33 239	25,1	49 901	37,6	47 459	96,0	2 442	4,0	21 036	15,9	61 739	46,5	5	
30 720	27,8	40 628	36,7	36 787	90,4	3 841	9,6	18 002	16,3	52 025	47,0	6	
13 527	24,7	20 860	38,0	20 054	96,1	806	3,9	7 668	14,0	26 295	48,0	7	
40 912	23,4	65 472	37,5	62 360	95,2	3 112	4,8	23 619	13,5	85 504	49,0	8	
22 484	23,9	37 413	39,9	35 593	95,1	1 820	4,9	14 905	15,9	41 518	44,2	9	
18 724	27,2	24 943	36,2	22 072	88,5	2 871	11,5	11 249	16,3	32 753	47,5	10	
31 089	23,4	54 004	40,6	50 646	93,8	3 358	6,2	19 930	15,0	58 983	44,4	11	
9 049	27,5	12 392	37,6	11 250	90,8	1 142	9,2	5 439	16,5	15 147	45,9	12	
79 835	24,5	134 869	41,4	128 323	95,1	6 546	4,9	50 935	15,6	139 884	43,0	13	
15 930	23,4	25 097	36,8	24 264	96,8	833	3,2	9 156	13,4	33 947	49,8	14	
49 089	22,7	75 301	39,5	81 914	96,0	3 387	4,0	30 990	14,3	100 001	46,2	15	
14 171	21,7	23 934	44,2	27 374	94,6	1 560	5,4	9 144	14,0	27 337	41,8	16	
33 026	25,7	50 220	39,2	47 388	94,4	2 832	5,6	18 263	14,2	59 844	46,6	17	
43 935	26,6	64 551	39,1	60 618	93,9	3 933	6,1	27 010	16,4	73 511	44,5	18	
16 414	21,2	32 443	41,0	31 189	96,1	1 254	3,9	9 020	11,6	36 122	46,6	19	
44 756	22,1	78 824	38,9	75 670	96,0	3 154	4,0	28 278	13,9	95 655	47,2	20	
16 277	22,6	29 117	40,5	27 415	94,2	1 702	5,8	9 407	13,1	33 317	46,4	21	
48 560	25,6	77 726	40,9	74 402	95,7	3 324	4,3	28 528	15,0	83 622	44,1	22	
905 025	24,1	1 478 870	39,3	1 400 534	94,7	78 336	5,3	546 854	14,5	1 736 582	46,2	I	
26 352	27,9	36 941	39,1	34 814	94,2	2 127	5,8	18 010	19,1	39 498	41,8	23	
107 105	21,9	198 033	40,4	186 310	94,1	11 693	5,9	68 056	13,9	223 753	45,7	24	
18 374	22,7	30 616	37,8	29 551	96,5	1 065	3,5	9 956	12,3	40 456	49,9	25	
34 251	26,8	51 353	40,2	49 184	95,8	2 169	4,2	18 791	14,7	57 602	45,1	26	
19 708	23,5	33 829	40,3	32 694	96,6	1 135	3,4	11 378	13,6	38 702	46,1	27	
27 539	21,4	50 999	39,6	48 630	95,4	2 369	4,6	15 967	12,4	61 933	48,0	28	
30 577	26,1	47 722	40,8	45 810	96,0	1 912	4,3	17 681	15,1	51 595	44,1	29	
38 126	25,7	59 834	40,4	57 545	96,2	2 293	3,8	22 351	15,1	65 842	44,5	30	
52 806	27,7	74 386	39,0	71 435	96,0	2 951	4,0	31 672	16,6	84 854	44,4	31	
354 838	24,3	533 687	39,9	556 973	95,3	27 714	4,7	213 862	14,6	664 235	45,5	II	
27 971	25,4	43 805	39,8	41 220	94,1	2 585	5,9	17 402	15,8	48 961	44,4	32	
49 474	26,1	68 030	35,8	64 747	95,2	3 283	4,8	27 134	14,3	94 672	49,9	33	
21 706	21,4	38 889	38,3	37 491	96,4	1 398	3,6	12 734	12,6	49 770	49,1	34	
12 485	21,0	24 662	41,5	23 708	96,1	954	3,9	6 603	11,1	28 168	47,4	35	
16 491	19,1	36 497	42,3	35 295	96,7	1 202	3,3	3 970	10,4	40 879	47,3	36	
9 483	20,4	19 787	42,5	19 299	97,5	488	2,5	5 194	10,9	21 716	46,6	37	
4 288	19,3	10 221	46,0	9 967	97,5	254	2,5	2 321	10,4	9 701	43,6	38	
11 637	21,1	24 709	44,7	24 181	97,9	528	2,1	6 104	11,1	24 414	44,2	39	
153 535	22,9	266 604	39,7	255 908	96,0	10 696	4,0	96 362	12,9	318 281	47,4	III	
8 103	26,8	10 291	34,1	9 691	94,2	600	5,8	4 118	13,6	15 780	52,3	40	
17 997	22,3	29 449	36,5	28 304	96,1	1 145	3,9	10 025	12,4	41 261	51,1	41	
58 990	22,2	100 985	38,0	97 587	96,6	3 401	3,4	35 786	13,4	129 227	48,6	42	
14 125	23,0	22 306	36,4	21 760	97,6	546	2,4	7 918	12,7	31 203	50,9	43	
17 979	20,6	38 323	43,8	37 238	97,2	1 085	2,8	11 162	12,8	37 899	43,4	44	
21 186	23,5	33 097	36,8	32 129	97,1	968	2,9	13 577	15,1	43 326	48,1	45	

Lfd. Nr.	Verwaltungsbezirk	Fläche	Haushaltungen insgesamt	Personen je Haushalt (Einzel- und Familienhaushaltungen)	Bevölkerung			Veränderungen 1946 gegenüber 1939	Von der	
					am 17.5.1939		am 29.10.1946		Angehörige der evang. Landes- u. Freikirchen	
					insgesamt	insgesamt	männlich			
		qkm			A B C A B C			± %	Anzahl	± %
46	Ldkr. Ahaus	643,70	19 357	4,7	78 677	91 328	41 576	+ 16,1	15 344	16,8
47	" Beckum	607,16	32 293	3,9	96 170	126 955	57 655	+ 32,0	26 055	20,5
48	" Borken	632,04	14 841	5,0	59 233	73 548	33 756	+ 24,2	7 882	10,7
49	" Coesfeld	611,85	14 238	4,9	58 980	70 226	31 802	+ 19,1	6 152	8,8
50	" Hiddinghausen	697,02	27 778	4,0	87 119	112 376	50 999	+ 29,0	25 415	22,6
51	" Münster	793,47	17 917	4,7	63 337	84 105	37 833	+ 32,8	10 056	12,0
52	" Recklinghausen	724,13	60 027	3,6	191 099	214 262	100 371	+ 12,1	67 686	31,6
53	" Steinfurt	770,79	33 606	4,3	118 506	143 427	64 247	+ 21,0	21 550	15,0
54	" Tecklenburg	811,91	24 958	4,3	79 790	108 269	49 167	+ 35,7	53 976	49,9
55	" Varendorf	558,93	12 556	4,6	39 107	57 219	25 653	+ 46,3	7 093	12,4
IV	Reg.-Bez. Münster	7 295,15	452 591	3,8	1 585 729	1 697 351	779 800	+ 7,0	452 933	26,7
56	Stkr. Bielefeld	46,84	48 082	2,7	126 711	132 029	57 376	+ 4,2	103 829	78,6
57	" Herford	25,07	15 326	2,9	40 552	43 882	19 295	+ 8,2	36 873	84,0
58	Ldkr. Bielefeld	227,37	26 893	3,5	72 216	92 810	40 828	+ 28,5	75 894	81,8
59	" Bielefeld	766,40	14 231	4,5	43 319	63 841	28 860	+ 47,4	9 000	14,1
60	" Detmold	634,34 ¹⁾	40 200	3,2	93 049	127 912	56 007	+ 37,5	104 228	81,5
61	" Halle	304,59	14 906	3,6	35 778	53 680	23 858	+ 50,0	46 309	86,3
62	" Herford	413,38	45 706	3,3	120 083	151 317	66 966	+ 26,0	134 912	89,2
63	" Hörster	718,15	24 173	3,9	66 562	95 262	42 450	+ 43,1	20 547	21,6
64	" Lemgo	580,88 ²⁾	38 097	3,3	90 664	123 861	54 033	+ 36,6	105 070	84,8
65	" Lübbecke	563,78	19 760	3,8	58 165	76 013	34 209	+ 30,7	68 248	89,8
66	" Minden	593,15	48 802	3,3	133 300	162 104	72 161	+ 21,6	141 525	87,3
67	" Paderborn	596,57	23 467	4,1	86 914	95 349	43 568	+ 9,7	12 798	13,4
68	" Warburg	512,99	11 957	4,4	35 067	52 390	23 826	+ 49,4	8 802	16,8
69	" Wiedenbrück	500,09	30 510	3,8	93 543	116 625	52 691	+ 24,7	38 349	32,9
V	Reg.-Bez. Detmold	6 483,60	402 110	3,4	1 095 923	1 387 075	616 128	+ 26,6	906 384	65,3
70	Stkr. Bochum	121,35	93 376	3,0	365 469	246 217	114 949	- 19,4	130 732	53,1
71	" Castrop-Rauxel	44,13	18 645	3,1	56 610	58 177	27 281	+ 2,8	24 272	41,7
72	" Dortmund	271,53	147 630	3,0	537 865	436 198	201 266	- 18,9	234 177	53,7
73	" Hagen	87,33	43 374	2,9	151 481	126 917	57 586	- 16,2	73 048	57,6
74	" Hamm	24,76	17 079	3,0	56 684	50 844	22 856	- 10,3	19 787	38,9
75	" Herne	30,04	31 805	3,1	94 639	97 324	44 868	+ 2,8	44 266	45,5
76	" Iserlohn	24,17	14 870	2,8	36 203	42 096	18 167	+ 16,3	24 268	57,7
77	" Menden	12,52	18 322	2,7	40 561	50 001	21 568	+ 23,3	35 326	70,7
78	" Menden	37,39	16 565	3,1	46 300	51 932	24 070	+ 12,2	25 610	49,3
79	" Menden	21,59	9 619	3,1	37 622	30 036	13 515	- 20,2	20 163	67,1
80	" Menden-Lickel	21,30	25 140	2,9	86 680	73 603	34 128	- 15,1	36 262	49,3
81	" Wattenscheid	23,90	19 407	3,1	61 449	59 363	27 189	- 3,4	26 254	44,2
82	" Witten	46,40	24 814	2,8	73 548	69 275	31 457	- 5,8	45 252	65,3
83	Ldkr. Altena	652,24	42 874	3,1	104 359	132 809	59 594	+ 27,3	96 482	72,7
84	" Arnsberg	679,25	29 750	3,6	85 962	107 708	48 178	+ 25,3	16 469	15,3
85	" Brilon	789,81	18 085	4,1	50 736	74 114	32 962	+ 46,1	11 458	15,5
86	" Ennepe-Ruhrkreis	413,70	65 057	3,0	172 328	196 259	88 705	+ 13,9	138 353	70,5
87	" Iserlohn	355,39	45 064	3,2	118 642	143 670	64 392	+ 21,1	74 027	51,5
88	" Lippstadt	500,48	21 547	3,9	61 848	84 962	38 015	+ 37,4	17 601	20,7
89	" Moschede	782,33	17 479	4,2	52 911	73 738	33 319	+ 39,4	11 809	16,0
90	" Olpe	617,19	20 810	4,0	66 479	82 527	37 349	+ 24,1	8 558	10,4
91	" Siegen	628,20	37 869	3,4	107 655	129 605	57 497	+ 20,4	99 132	76,5
92	" Soest	531,54	24 955	3,9	73 240	97 295	43 745	+ 32,8	39 708	40,8
93	" Unna	452,82	50 917	3,3	141 234	169 257	78 120	+ 19,8	104 392	61,7
94	" Wittgenstein	487,79	10 591	3,9	28 357	41 599	13 311	+ 46,7	34 674	83,4
VI	Reg.-Bez. Arnsberg	7 657,12	855 644	3,2	2 643 852	2 725 526	1 239 587	+ 2,9	1 392 080	51,1
11.7	Nordrhein-Westfalen	34 044,00	3 659 059	3,2	11 831 129	11 705 289	5 295 085	- 1,1	4 557 039	38,9

1) Zuzähl. der Flächen der unbewohnten Forstbezirke Borlebeck (35,01 qkm), Brake (1,14 qkm), Hückelhagen (25,59 qkm), Hiddesen (20,85 qkm), Horn (26,79 qkm).

Bevölkerung waren		Von der Bevölkerung hatten am 1.9.1939 ihren Wohnsitz in der/in										Lfd. Nr.
Angedörnte der röm.-kath. Kirche		gleichen Gemeinde wie am 20.10.1945		übrigen Gebiet der drei Westzonen		sowjet. Zone und Berlin		Heidegebiet Ostl. Oder/Weisse		Ausland		
Anzahl	vh	Anzahl	vh	Anzahl	vh	Anzahl	vh	Anzahl	vh	Anzahl	vh	
74 363	81,4	69 732	71,4	11 088	12,1	1 208	1,1	7 427	8,1	2 073	2,3	46
93 032	77,2	37 641	60,1	18 720	14,7	2 042	1,6	15 771	12,4	2 741	2,2	47
69 246	35,7	53 142	72,3	11 864	16,1	760	1,0	6 331	9,3	951	1,3	48
53 705	90,7	50 367	71,7	10 759	15,3	767	1,1	7 090	10,1	1 244	1,3	49
34 172	74,9	78 831	70,2	16 603	14,8	1 390	1,1	13 534	12,0	2 118	1,9	50
73 149	87,0	53 176	63,2	22 604	26,9	1 493	1,0	5 085	6,7	1 147	1,4	51
136 440	63,7	174 408	81,4	24 570	11,5	2 397	1,1	10 032	4,7	2 855	1,3	52
120 840	84,3	106 105	74,0	18 703	13,0	1 903	1,3	14 612	10,2	2 104	1,5	53
52 603	48,6	74 331	68,7	17 487	16,1	1 893	1,3	13 029	12,0	1 524	1,4	54
49 051	80,5	35 442	62,0	14 294	25,0	1 009	1,3	5 461	9,5	993	1,7	55
1 190 940	70,2	1 326 722	78,2	211 277	12,4	20 029	1,2	115 690	6,8	23 633	1,4	IV
18 831	14,3	102 947	78,0	10 251	7,8	3 560	2,7	15 137	9,9	2 134	1,6	56
5 332	12,2	34 403	73,4	4 703	10,9	1 238	2,8	2 868	6,5	533	1,4	57
13 222	14,2	62 362	67,2	14 781	15,7	2 410	2,6	11 291	12,2	1 966	2,1	58
54 315	35,1	39 796	62,3	12 351	17,4	920	1,4	9 586	15,0	1 138	1,9	59
18 558	14,5	79 203	62,0	27 794	21,7	4 072	3,2	13 814	10,3	2 944	2,3	60
5 934	11,1	31 311	53,3	10 437	19,4	1 183	2,2	9 271	17,3	1 478	2,8	61
12 914	8,5	106 840	70,5	24 748	16,4	3 184	2,1	12 631	8,3	3 914	2,6	62
23 395	77,1	60 039	65,0	19 323	20,3	2 336	2,5	11 235	11,8	2 328	2,4	63
15 006	12,1	78 391	63,5	25 032	20,2	3 910	3,2	14 024	11,3	2 504	2,0	64
6 487	8,5	52 200	62,2	15 267	20,2	1 003	2,2	4 992	6,6	1 791	2,3	65
14 504	9,1	112 572	67,4	29 723	18,3	4 787	3,0	11 074	7,2	3 338	2,1	66
91 297	65,3	67 123	70,4	19 682	19,0	1 599	1,7	7 284	7,6	1 264	1,3	67
43 045	82,2	31 934	61,7	11 232	21,4	988	1,9	7 030	13,4	1 166	2,3	68
76 365	65,5	34 134	72,1	17 734	13,2	2 036	1,8	10 119	8,7	2 552	2,2	69
439 545	21,7	943 384	68,0	241 638	17,4	33 936	2,5	138 957	10,0	29 160	2,1	V
96 466	39,2	226 994	92,2	12 572	4,7	1 725	0,7	4 553	1,8	1 373	0,6	70
30 965	53,2	50 702	87,1	3 759	6,5	497	0,8	2 535	4,4	604	1,2	71
167 097	38,4	402 903	92,4	15 521	4,2	2 910	0,7	8 957	2,0	3 377	0,7	72
42 240	33,3	115 418	90,9	7 219	5,7	1 219	1,0	2 222	1,7	839	0,7	73
26 639	56,3	42 912	84,4	5 043	9,9	722	1,4	1 651	3,3	516	1,0	74
45 732	47,0	33 112	59,4	7 183	7,4	996	1,0	4 690	4,8	1 343	1,4	75
14 735	35,0	32 012	76,1	5 569	13,2	811	1,9	3 166	7,5	538	1,3	76
10 630	21,3	36 140	72,3	5 504	11,0	1 041	2,1	6 317	12,6	991	2,0	77
22 415	43,2	41 916	80,7	5 774	11,1	567	1,1	2 303	5,4	872	1,7	78
8 253	27,5	25 130	53,7	3 023	10,1	395	1,3	1 242	4,1	246	0,8	79
32 591	44,3	66 753	90,7	3 541	4,9	452	0,6	2 250	3,1	507	0,7	80
29 530	50,3	52 547	88,5	3 904	6,6	389	0,6	2 172	3,7	351	0,6	81
17 712	25,6	61 396	88,6	4 987	7,2	611	0,9	1 791	2,6	490	0,7	82
29 780	22,4	91 951	69,2	23 040	17,3	2 354	1,8	13 327	10,0	2 237	1,7	83
89 683	83,3	77 214	71,7	18 268	17,0	1 569	1,4	9 128	8,5	1 509	1,4	84
61 362	83,5	46 607	62,9	15 637	21,1	1 196	1,6	9 180	12,4	1 494	2,0	85
41 553	21,2	150 475	76,7	32 376	16,5	2 447	1,3	8 575	4,4	2 386	1,1	86
63 407	44,1	105 919	73,7	20 646	14,4	2 455	1,7	12 502	8,7	2 148	1,5	87
66 237	78,0	53 592	63,1	18 009	21,2	1 717	2,0	9 908	11,7	1 736	2,0	88
61 234	83,0	47 238	64,1	15 226	20,6	1 132	1,5	9 263	12,6	879	1,2	89
73 154	88,6	61 119	74,0	14 137	17,1	961	1,2	5 336	6,5	974	1,2	90
25 510	19,7	97 723	75,5	17 781	13,7	1 884	1,4	10 830	8,3	1 387	1,1	91
55 175	56,7	59 674	61,3	22 871	23,5	1 851	1,9	11 337	11,7	1 562	1,6	92
56 363	33,3	124 397	73,5	29 671	17,5	2 299	1,4	10 414	6,1	2 512	1,5	93
6 001	14,4	25 648	61,7	7 683	18,5	808	1,9	6 877	16,5	583	1,4	94
1 177 864	43,2	2 179 360	80,0	221 064	11,8	33 008	1,2	160 630	5,9	31 464	1,1	VI
6 594 680	56,3	9 450 347	80,7	1 399 849	12,0	144 135	1,2	570 653	4,9	140 255	1,2	

Wieder (28,48 qkm), - 2) einschl. der Flächen der unbewohnten Forstbezirke Brake (17,63 qkm), Liddle (2,36 qkm), Langenholzhausen (16,93 qkm)

Land Nordrhein-Westfalen

Lfd. Nr.	Verwaltungsbezirk	Von der									
		Freidienst zur Wirtschaftsabteilung									
		Land-u. Forstwirtschaft		Industrie und Handwerk		Handel und Verkehr		Öffentlicher Dienst und priv. Hilfsleistungen (ohne häusl. Dienste)		Hausliche Dienste	
		Anzahl	VH	Anzahl	VH	Anzahl	VH	Anzahl	VH	Anzahl	VH
46	Ldkr. Ahaus	24 054	26,3	30 009	32,9	8 818	9,7	6 411	7,0	2 445	2,7
47	" Beckum	21 368	16,8	52 045	41,0	11 142	8,8	8 961	7,1	4 718	3,7
48	" Borken	24 622	33,5	21 273	28,9	6 634	9,0	4 638	6,3	1 915	2,6
49	" Coesfeld	19 672	28,0	20 103	28,6	8 222	11,7	5 000	7,1	2 072	3,0
50	" Lidinghausen	19 813	17,6	45 822	40,8	8 756	7,8	6 861	6,1	4 184	3,7
51	" Münster	22 605	26,9	21 721	25,8	10 709	12,7	8 793	10,5	2 287	2,7
52	" Recklinghausen	15 599	7,3	112 623	52,5	19 485	9,1	11 715	5,5	4 247	2,0
53	" Steinfurt	24 671	17,2	51 647	36,0	19 672	13,7	11 780	8,2	4 443	3,1
54	" Tecklenburg	24 453	22,6	40 896	37,8	9 859	9,1	6 356	5,9	2 650	2,4
55	" Warendorf	18 863	33,0	14 473	25,3	5 221	9,1	5 660	9,9	1 786	3,1
IV	Reg.-Bez. Münster	226 474	13,3	729 661	43,0	185 252	10,9	136 094	8,0	41 537	2,5
56	Stkr. Bielefeld	1 986	1,5	56 051	42,4	19 255	14,6	19 093	14,5	1 926	1,5
57	" Horford	1 238	2,8	16 402	37,5	6 127	14,0	8 324	19,0	619	1,4
58	Ldkr. Bielefeld	8 248	8,9	39 585	42,6	7 233	7,8	10 648	11,5	1 176	1,3
59	" Bielefeld	20 449	32,0	15 123	23,7	5 730	9,0	4 737	7,4	1 662	2,6
60	" Detmold	15 785	12,3	42 911	33,6	12 330	9,6	14 441	11,3	3 291	2,6
61	" Halle	14 183	26,4	17 407	32,4	3 931	7,3	3 625	6,8	1 241	2,3
62	" Herford	18 925	12,5	63 852	42,2	15 766	10,4	16 286	10,8	1 858	1,2
63	" Hörter	18 716	19,7	27 450	28,8	10 567	11,1	8 093	8,5	2 426	2,5
64	" Lemgo	19 410	15,6	42 952	34,7	10 884	8,8	12 253	9,9	2 471	2,0
65	" Lübbecke	24 565	32,3	22 585	29,7	5 492	7,2	6 524	8,6	1 184	1,6
66	" Minden	22 325	13,8	50 194	30,9	21 877	13,5	23 784	14,7	2 266	1,4
67	" Paderborn	16 453	17,3	23 645	24,8	17 687	18,5	13 426	14,1	2 179	2,3
68	" Warburg	14 551	27,8	11 540	22,0	6 925	13,2	3 980	7,6	1 354	2,0
69	" Wiedenbrück	23 625	20,2	44 745	38,4	10 686	9,2	11 433	9,8	2 565	2,2
V	Reg.-Bez. Detmold	220 460	15,9	474 522	34,2	154 490	11,1	156 647	11,3	26 218	1,9
70	Stkr. Bochum	3 035	1,2	133 374	34,2	29 522	12,0	16 433	6,7	2 913	1,2
71	" Castrop-Rauxel	1 071	1,7	35 178	60,5	4 633	8,0	3 117	5,3	763	1,3
72	" Dortmund	7 104	1,6	229 232	52,6	58 109	13,3	30 571	7,0	5 461	1,3
73	" Hagen	2 271	1,8	59 100	43,6	23 900	13,8	10 547	8,3	1 609	1,3
74	" Hamm	795	1,6	18 053	35,5	10 773	21,2	7 152	14,1	825	1,6
75	" Herne	827	0,9	52 306	34,3	10 751	11,0	6 143	6,3	1 352	1,4
76	" Iserlohn	661	1,6	16 236	38,6	6 313	15,0	7 510	17,8	714	1,7
77	" Mülheim	751	1,5	23 640	47,3	6 271	12,5	5 099	10,2	728	1,5
78	" Mülheim	940	1,8	30 428	58,6	4 523	8,7	2 841	5,5	760	1,5
79	" Siegen	377	1,3	10 963	36,5	7 193	23,9	3 590	11,9	498	1,7
80	" Wanne-Eickel	576	0,8	37 710	51,2	11 072	15,0	3 977	5,4	937	1,3
81	" Witten	861	1,4	31 993	53,9	5 020	3,5	3 566	6,0	822	1,4
82	" Witten	1 352	2,0	33 857	48,9	9 941	14,3	4 922	7,1	726	1,0
83	Ldkr. Altona	12 320	9,3	61 842	46,6	13 605	10,2	8 364	6,3	2 426	1,8
84	" Arnberg	10 959	10,2	44 194	41,0	12 097	11,2	10 730	10,0	2 553	2,4
85	" Prilon	14 423	19,5	23 322	31,5	6 600	8,9	6 438	8,7	1 818	2,4
86	" Sauerh. Ruhrkreis	10 601	5,4	97 664	49,8	21 271	10,8	14 147	7,2	3 921	2,0
87	" Iserlohn	8 585	6,0	62 695	43,6	20 926	14,6	11 768	8,2	2 589	1,8
88	" Lippe	13 783	16,2	26 565	31,3	8 859	10,4	9 844	11,6	2 239	2,6
89	" Meschede	13 526	18,4	24 216	32,5	8 700	11,8	5 115	6,9	1 906	2,6
90	" Olpe	11 820	14,3	30 656	37,2	10 844	13,1	5 683	6,9	1 922	2,3
91	" Siegen	8 702	6,7	61 377	47,4	16 256	12,5	6 938	5,4	3 131	2,4
92	" Soest	17 117	17,6	25 265	26,0	13 145	13,5	11 185	11,5	2 847	2,9
93	" Unna	13 956	8,2	77 465	45,8	19 078	11,3	10 906	6,4	5 372	3,2
94	" Wittgenstein	9 338	22,4	14 115	33,9	4 015	9,7	2 322	5,6	899	2,1
VI	Reg.-Bez. Arnberg	165 791	6,1	1 261 956	46,3	343 414	12,6	208 948	7,7	49 731	1,8
NRW	Nordrhein-Westfalen	1 044 893	8,9	4 965 197	42,4	1 579 039	13,5	1 046 090	8,9	227 865	2,0

Bevölkerung		waren										Lfd. Nr.
Selbständige Berufslose		Erwerbspersonen						Selbständige Berufslose		Angehörige ohne Hauptberuf		
		Insgesamt		davon								
				Erwerbstätige		Erwerbslose						
Anzahl	vh	Anzahl	vh	Anzahl	vh	Anzahl	vh	Anzahl	vh	Anzahl	vh	
19 591	21,4	40 317	44,1	39 016	96,8	1 301	3,2	9 125	10,0	41 986	45,9	46
28 721	22,6	50 976	40,1	49 425	97,0	1 551	3,0	15 939	12,5	60 140	47,4	47
14 466	17,7	33 015	44,9	31 920	96,7	1 095	3,3	7 349	10,0	33 184	45,1	48
15 157	21,6	30 710	43,8	29 800	96,8	980	3,2	7 951	11,3	31 495	44,9	49
26 940	24,0	43 640	38,6	41 914	96,0	1 726	4,0	14 713	13,1	54 023	48,1	50
17 990	21,4	37 793	44,9	37 047	98,0	746	2,0	9 382	11,2	36 930	43,9	51
50 993	23,6	82 394	38,5	80 976	97,8	1 415	2,2	25 539	11,9	106 329	49,6	52
31 214	21,8	58 293	40,7	55 999	95,9	2 294	4,1	17 340	12,1	67 694	47,2	53
24 065	22,2	43 562	40,2	42 292	97,1	1 270	2,9	13 824	12,8	50 883	47,0	54
11 216	19,6	36 797	45,5	35 988	97,0	809	3,0	6 659	11,6	23 763	41,6	55
378 333	22,3	682 121	40,2	660 636	96,9	21 435	3,1	210 207	12,4	805 023	47,4	IV
33 716	25,5	52 352	40,0	51 340	97,1	1 012	2,9	20 465	15,5	58 712	44,5	56
11 092	25,3	17 222	39,2	16 671	96,8	551	3,2	6 826	15,6	19 834	45,2	57
25 920	27,9	33 853	36,5	32 225	95,2	1 628	4,8	15 643	16,8	43 314	46,7	58
16 140	25,3	25 944	47,7	24 454	94,3	1 490	5,7	8 569	13,4	29 328	45,9	59
39 134	30,6	45 714	35,7	43 932	96,0	1 832	4,0	21 307	16,7	60 891	47,6	60
13 293	24,8	23 315	43,4	21 714	93,1	1 601	6,9	7 217	13,5	23 148	43,1	61
34 630	22,9	65 610	43,4	64 024	97,6	1 506	2,4	19 292	12,7	66 415	43,9	62
28 019	29,4	34 605	36,3	32 688	94,5	1 917	5,5	15 319	16,1	45 338	47,6	63
35 891	29,0	45 448	36,7	44 002	96,8	1 446	3,2	20 326	16,4	58 087	46,9	64
15 603	20,6	36 901	49,5	35 129	97,9	772	2,1	8 518	11,2	30 594	40,3	65
41 658	25,7	64 344	40,0	63 421	97,8	1 423	2,2	23 585	14,6	73 675	45,4	66
21 999	23,0	39 270	41,2	38 133	97,1	1 137	2,9	11 841	12,4	44 238	46,4	67
14 040	26,5	21 792	41,6	20 957	96,2	825	3,8	7 804	14,9	22 804	43,5	68
23 570	20,2	47 683	44,9	46 134	96,9	1 499	3,1	14 561	12,5	54 381	46,6	69
354 738	25,6	555 043	40,0	535 824	96,5	19 219	3,5	201 273	14,5	630 799	45,5	V
60 685	24,7	92 500	37,5	89 920	97,3	2 580	2,7	37 125	15,1	116 592	47,3	70
13 400	23,2	21 529	37,0	20 823	96,7	701	3,3	7 662	13,2	28 986	49,8	71
105 721	24,2	166 816	38,3	162 376	97,3	4 440	2,7	64 644	14,8	204 738	46,9	72
29 499	23,2	50 392	39,7	49 022	97,3	1 360	2,7	18 527	14,6	58 008	45,7	73
13 236	26,0	19 602	31,5	18 639	95,1	963	4,9	8 129	16,0	23 113	45,5	74
25 385	26,1	35 563	36,5	34 011	95,6	1 552	4,4	14 536	15,0	47 175	48,5	75
10 662	25,3	16 472	39,1	15 700	95,3	772	4,7	6 722	16,0	18 902	44,9	76
13 512	27,0	18 930	37,7	18 071	96,0	757	4,0	8 162	16,3	23 011	46,0	77
12 400	23,9	13 595	35,8	12 898	96,2	697	3,8	6 967	13,4	26 370	50,8	78
7 413	34,7	11 129	37,1	10 576	95,0	553	5,0	4 363	14,5	14 544	40,4	79
19 331	26,3	26 574	36,0	25 624	96,7	880	3,3	11 240	15,3	35 859	48,7	80
17 101	28,4	20 259	34,1	19 393	96,7	666	3,3	9 702	16,4	29 402	49,5	81
18 477	26,7	25 167	36,3	24 469	97,2	698	2,9	11 207	16,2	32 901	47,5	82
34 252	25,8	49 803	37,5	48 429	97,2	1 374	2,8	20 104	15,1	62 902	47,4	83
27 174	25,2	39 351	36,5	38 223	97,1	1 128	2,9	15 003	13,9	53 354	49,6	84
21 513	29,0	28 375	38,3	26 909	94,8	1 466	5,2	12 515	16,9	33 224	44,8	85
48 655	24,8	75 520	38,5	73 251	97,0	2 269	3,0	29 244	14,9	91 495	46,6	86
27 107	25,6	52 745	36,7	50 539	95,8	2 206	4,2	21 322	14,8	69 603	48,5	87
23 676	27,9	32 255	38,0	30 615	94,9	1 540	5,1	14 020	16,5	38 687	45,5	88
20 275	27,5	28 221	38,3	27 282	96,7	939	3,3	10 530	14,3	34 987	47,4	89
21 602	26,2	30 104	36,5	28 752	95,5	1 352	4,5	11 746	14,2	40 677	49,3	90
33 201	25,6	45 609	35,2	44 247	97,0	1 362	3,0	18 464	14,2	55 332	50,6	91
27 735	28,5	39 558	40,7	38 160	96,5	1 398	3,5	15 893	16,3	41 844	43,0	92
42 480	25,1	64 464	33,1	62 843	97,5	1 621	2,5	23 511	13,9	81 282	46,0	93
10 920	26,3	17 448	41,9	16 725	95,9	723	4,1	5 270	12,7	18 831	45,4	94
695 686	25,5	1 026 799	37,7	992 772	96,7	34 027	3,3	406 658	14,9	1 292 069	47,4	VI
2 842 155	24,3	4 593 124	39,3	4 401 697	95,8	191 427	4,2	1 665 216	14,2	5 446 949	46,5	NRW

lfd. Nr.	Amt Gemeinde	Fläche in qkm	Haus- haltungen ins- gesamt	Bevölkerung			Von der Bevölkerung waren angehörige der		Von der Bevölkerung hatten am 1.9.1939 ihren Wohnsitz in der/da												Stadt Berlin		Reichsge- biet 8.1. Oder/Neisse	
				am 17.5. 1939	am 29.10.1946	männl.	evang. Land- des-u. Frei- kir- chen	röm.- kath. Kirche	vorstehenden Gemeinde		Übrigen Brit.Zone		Amerik.- Zone		Französ. Zone		Sowjet- Zone		Stadt Berlin		Reichsge- biet 8.1. Oder/Neisse			
									ins- gesamt	männl.	ins- gesamt	männl.	ins- gesamt	männl.	ins- gesamt	männl.	ins- gesamt	männl.	ins- gesamt	männl.	ins- gesamt	männl.	ins- gesamt	männl.
Landkreis Dinslaken																								
1	Dinslaken, Stadt	45,44	8 243	20 734	27 318	12 659	14 543	10 832	23 135	10 797	2 766	1 189	101	43	59	26	152	76	103	56	683	324		
2	Walsum	19,72	6 899	22 002	23 276	10 907	8 305	12 881	19 673	9 194	2 565	1 205	54	28	58	25	109	63	35	22	485	241		
3	Amt Gellor	97,95	1 338	4 632	5 665	2 706	4 705	715	4 099	1 957	929	435	38	19	9	6	44	28	20	10	440	209		
4	Bruckhausen	19,73	240	843	1 027	489	788	185	736	342	185	95	6	3	4	2	3	2	5	2	63	30		
5	Buchholtswelmen	14,94	179	537	673	325	467	158	404	198	197	92	3	-	1	1	5	3	5	4	44	22		
6	Gahlen	20,55	443	1 607	1 925	931	1 698	194	1 453	696	273	132	18	9	2	1	8	7	2	1	140	71		
7	Gartrop-Bühl	18,35	103	402	471	212	408	46	323	197	74	26	4	3	1	1	9	3	7	1	52	19		
8	Hinxte	24,38	373	1 243	1 569	749	1 404	132	1 183	564	200	90	7	4	1	1	19	13	5	2	141	67		
9	Amt Voorde	58,16	1 160	10 946	11 941	5 526	7 498	3 994	9 421	4 390	1 796	815	44	16	26	10	107	55	40	18	413	177		
10	Lohnen	12,69	241	901	1 028	474	917	67	761	350	192	87	6	3	-	-	10	7	-	-	57	25		
11	Voorde	45,47	2 919	10 045	10 913	5 052	6 581	3 927	8 660	4 040	1 604	728	38	13	26	10	97	48	40	18	356	152		
Landkreis Düsseldorf-Mettmann																								
12	Baun, Stadt	14,71	4 659	11 512	13 106	5 771	7 538	4 553	9 883	4 389	2 034	851	74	29	71	16	113	62	58	27	710	319		
13	Heiligenhaus, Stadt	23,78	3 763	9 308	11 547	5 230	6 422	4 378	8 199	3 737	2 230	985	46	22	30	16	102	45	67	39	730	311		
14	Hilden, Stadt	21,92	8 618	21 861	24 349	10 845	10 188	12 583	19 168	8 609	3 009	1 279	109	45	122	58	735	116	181	87	1 226	519		
15	Kettwig, Stadt	15,99	4 844	11 298	14 084	6 156	7 971	5 329	9 791	4 302	3 263	1 423	82	32	31	11	108	53	103	42	520	205		
16	Langenberg, Stadt	17,21	4 733	10 749	13 635	6 159	9 964	6 204	9 546	4 197	2 922	1 248	50	26	46	15	176	102	148	79	786	383		
17	Mettmann, Stadt	26,09	5 086	13 811	16 286	7 433	8 762	6 306	11 541	5 229	3 116	1 433	89	47	49	22	124	68	98	48	937	432		
18	Nevelges, Stadt	38,19	4 661	11 665	13 820	6 251	8 567	4 415	10 318	4 761	2 428	1 009	49	19	43	23	90	37	97	44	629	286		
19	Ratingen, Stadt	19,54	7 304	20 224	21 659	9 584	6 017	14 414	17 439	7 839	3 004	1 197	78	32	79	35	122	63	97	49	586	253		
20	Velbert, Stadt	24,91	12 915	31 903	36 143	16 135	22 413	10 315	28 821	12 978	4 669	2 022	146	64	104	51	253	123	248	107	1 488	610		
21	Wülfrath, Stadt	34,49	4 374	12 886	14 442	6 444	8 750	4 914	10 549	4 818	2 324	934	49	22	52	20	104	54	75	27	983	444		
22	Erkrath	19,85	2 414	6 705	7 608	3 458	2 421	4 741	5 697	2 597	1 509	578	18	7	16	5	71	29	37	23	347	164		
23	Amt Gruiten	25,42	2 669	6 906	8 425	3 846	4 023	3 934	5 897	2 702	1 709	734	38	19	27	12	57	36	37	16	584	262		
24	Gruiten	10,11	1 020	2 765	3 193	1 453	1 631	1 389	2 354	1 083	572	241	12	5	10	4	13	8	19	8	172	81		
25	Hochdahl	11,04	1 370	3 363	4 305	1 967	1 831	2 219	2 913	1 346	951	410	25	13	13	7	36	21	15	6	299	131		
26	Schöller	4,27	279	778	927	426	561	326	590	273	186	83	1	1	4	1	8	7	3	2	113	50		
27	Amt Hubbelrath	52,17	1 316	3 824	5 169	2 460	2 650	2 249	2 924	1 392	1 450	687	33	12	22	8	64	29	20	16	571	267		
28	Basselbeck	11,47	214	729	994	496	544	405	533	270	262	129	1	1	3	2	8	2	4	3	168	83		
29	Bombarg-Bracht- Bellscheidt	10,92	389	948	1 317	611	639	627	793	378	337	153	7	4	7	2	16	6	8	5	122	47		
30	Hubbelrath	11,91	175	549	779	379	301	435	394	184	247	123	3	2	4	1	17	7	4	4	88	46		
31	Maiersberg	8,40	184	603	742	350	447	279	435	198	178	87	8	4	2	1	12	6	1	1	92	48		
32	Netskausen	9,47	354	995	1 337	624	719	503	769	362	426	195	4	1	6	2	11	8	3	3	101	43		
33	Amt Ratingen, Land	78,92	4 685	11 184	15 759	7 326	6 081	8 893	9 600	4 448	4 300	2 010	95	42	86	44	140	56	129	68	985	439		
34	Angersund, Stadt	8,83	586	1 420	1 945	889	443	1 410	1 282	601	458	195	19	10	14	9	13	8	18	7	133	54		
35	Breitscheid	16,48	587	1 129	1 998	899	830	1 093	1 019	466	764	347	5	2	7	1	12	5	13	6	126	48		
36	Eggerscheidt	4,31	144	416	523	240	221	277	362	168	97	41	3	3	4	1	4	1	1	1	24	12		
37	Hösel	8,65	887	1 717	2 865	1 222	1 715	1 008	1 520	696	995	389	27	5	17	10	41	15	34	13	185	73		
38	Lintorf	15,93	1 526	3 667	4 669	2 212	1 438	2 001	3 309	1 529	840	407	14	7	15	8	39	17	42	29	280	139		
39	Wittlaar	24,72	955	2 835	3 759	1 864	1 434	2 204	2 108	988	1 146	631	27	15	29	15	31	10	24	12	237	113		
Landkreis Geldern																								
40	Geldern, Stadt	5,62	1 680	6 898	5 753	2 432	450	5 238	4 685	2 042	816	276	7	5	23	9	27	14	23	10	106	46		
41	Strahlen, Stadt	63,36	1 917	7 104	7 943	3 642	664	7 191	6 336	2 897	882	415	18	10	10	4	71	36	13	7	480	218		
42	Herongen	10,95	331																					

Ausland		Von der Bevölkerung																								Lfd. Nr.
		gehörten zur Wirtschaftsabteilung												waren												
		Land- und Forstwirtschaft		Industrie und Handwerk		Handel und Verkehr		Öffentlich. Dienst- und priv. Hilfsleistungen (ohne häusl. Dienste)		Häusliche Dienste		Selbstständige Berufslöse		Erwerbspersonen						Selbstständige Berufslöse		Angehörige ohne Hauptberuf				
ins-ges.	m.	ins-ges.	männl.	ins-ges.	männl.	ins-ges.	männl.	ins-ges.	m.	ins-ges.	m.	ins-ges.	m.	ins-ges.	m.	ins-ges.	m.	ins-ges.	m.	ins-ges.	m.	ins-ges.	m.	ins-ges.	m.	
319	148	1 248	635	14 414	7 664	2 188	1 009	2 166	977	396	10	6 906	2 364	9 655	7 422	9 403	7 270	252	152	4 115	1 747	13 548	3 490	1		
297	125	503	260	14 988	7 823	1 496	661	1 101	484	261	8	4 927	1 667	8 320	5 705	7 975	6 535	345	170	3 008	1 305	11 948	2 893	2		
86	42	2 014	1 000	1 745	967	381	184	310	164	126	2	1 089	389	2 625	1 708	2 561	1 668	64	40	555	190	2 485	808	3		
25	13	339	165	384	205	81	33	54	28	10	-	159	58	481	316	475	314	6	2	82	29	464	144	4		
14	5	295	151	151	85	33	13	32	16	9	-	153	60	322	207	308	195	14	12	81	32	270	86	5		
29	14	607	301	639	362	116	54	113	63	47	2	403	149	860	578	842	566	18	12	198	72	867	281	6		
5	2	255	130	72	36	25	18	20	11	20	-	79	17	244	150	241	149	3	1	50	11	177	51	7		
13	8	518	253	499	279	126	66	91	46	40	-	295	105	718	457	695	444	23	13	144	46	707	246	8		
94	45	1 756	901	4 453	2 325	1 824	900	697	342	203	3	3 008	1 055	4 497	3 236	4 345	3 160	152	76	1 478	548	5 966	1 742	9		
2	2	355	181	242	117	138	70	55	28	18	-	220	78	440	285	429	280	11	5	119	49	469	140	10		
92	43	1 401	720	4 211	2 208	1 686	830	642	314	185	3	2 788	977	4 057	2 951	3 916	2 880	141	71	1 359	499	5 497	1 602	11		
163	78	825	434	5 899	2 942	1 811	899	1 599	513	187	4	3 225	1 019	5 096	3 616	4 907	3 481	189	135	2 108	725	5 902	1 430	12		
143	75	1 075	608	5 729	2 890	971	436	948	415	747	27	2 077	854	4 564	3 289	4 381	3 157	183	132	1 449	429	5 534	1 512	13		
299	132	1 040	609	11 554	5 821	3 146	1 399	2 489	1 125	383	30	5 137	1 861	9 676	6 892	9 236	6 581	440	311	3 405	1 120	11 268	2 833	14		
186	88	572	309	5 906	2 957	2 339	1 131	1 580	566	281	6	3 606	1 187	5 563	3 752	5 370	3 639	193	113	2 223	778	6 298	1 626	15		
221	109	712	422	6 241	3 104	1 990	926	1 227	530	744	27	2 981	1 150	5 486	3 823	5 206	3 614	280	209	2 099	655	6 310	1 681	16		
332	154	1 188	682	7 152	3 533	2 181	1 044	1 577	662	366	7	3 862	1 405	6 583	4 589	6 353	4 425	230	164	2 310	817	7 393	2 027	17		
166	72	1 101	591	6 316	3 223	1 883	873	1 026	410	224	4	3 270	1 150	5 621	3 888	5 437	3 756	184	132	1 922	662	6 277	1 701	18		
255	116	659	367	10 263	5 213	2 844	1 310	2 356	1 026	479	27	5 058	1 641	8 163	5 703	7 783	5 489	380	214	3 297	1 285	10 199	2 596	19		
414	180	942	465	20 686	10 866	3 400	1 182	2 737	1 172	779	37	7 599	2 413	14 340	10 494	13 920	10 213	420	281	4 607	1 332	17 196	4 309	20		
306	135	951	517	7 308	3 762	1 430	662	1 009	383	276	4	3 468	1 116	5 311	3 524	5 032	3 776	279	148	2 271	793	6 860	2 127	21		
113	55	704	444	3 447	1 737	872	388	627	257	416	23	1 542	609	3 020	2 122	2 933	2 066	87	56	1 005	351	3 583	985	22		
116	65	678	404	3 671	1 910	1 344	629	579	246	188	3	1 965	654	3 340	2 370	3 206	2 278	134	92	1 064	371	4 021	1 105	23		
41	23	230	136	1 385	714	544	263	250	107	77	1	707	232	1 251	887	1 204	856	47	31	406	139	1 536	427	24		
53	33	358	216	1 820	953	735	339	278	117	100	2	1 014	340	1 734	1 221	1 661	1 171	73	50	540	186	2 031	550	25		
22	9	90	52	466	243	65	27	51	22	11	-	244	82	355	262	341	251	14	11	118	46	454	118	26		
95	49	1 617	961	1 490	766	437	208	334	158	239	10	1 052	357	2 495	1 645	2 396	1 579	99	66	614	204	2 060	609	27		
15	6	384	230	207	113	72	35	59	27	58	4	214	87	538	331	502	311	36	20	113	47	343	118	28		
27	16	276	175	512	260	104	47	60	32	58	1	307	96	586	418	564	406	22	12	179	51	552	142	29		
22	12	363	212	173	88	41	22	60	27	47	-	95	30	431	270	420	261	11	9	63	19	285	90	30		
14	5	276	162	209	99	62	31	36	18	39	3	120	37	350	232	345	227	5	5	68	19	324	99	31		
17	10	318	182	389	206	158	73	119	54	37	2	316	107	590	394	565	374	25	20	191	70	556	160	32		
424	219	1 643	921	5 355	2 815	2 468	1 219	1 627	726	419	9	4 247	1 636	6 043	4 199	5 754	4 005	289	194	2 616	1 064	7 100	2 063	33		
8	5	187	113	602	330	419	206	208	93	60	-	469	147	762	544	725	523	37	21	304	97	879	248	34		
52	24	318	167	666	343	265	126	108	50	50	3	591	210	714	512	675	487	39	25	279	82	1 005	305	35		
28	13	62	36	235	112	58	28	23	10	16	-	134	54	196	141	185	136	11	5	69	31	258	68	36		
49	21	283	155	843	436	459	220	415	151	89	4	776	256	1 175	698	1 100	643	75	55	510	165	1 180	359	37		
130	76	290	168	2 009	1 062	737	365	421	214	86	-	1 126	403	1 800	1 338	1 722	1 282	78	56	638	242	2 231	632	38		
157	80	503	282	1 000	532	535	274	452	208	118	2	1 151	566	1 396	966	1 347	934	49	32	816	447	1 547	451	39		
66	30	318	175	1 914	963	1 211	580	851	365	179	-	1 280	349	2 268	1 525	2 153	1 459	115	66	891	266					

Lfd. Nr.	Amt Gemeinde	Fläche in qkm	Haus- haltungen ins- gesamt	Bevölkerung			Von der Bevölkerung waren angehörige der		Von der Bevölkerung hatten am 1.9.1939 ihren Wohnsitz in der/in															
				am 17.5. 1939	am 29.10.1946	männl.	evang. luth.- u. Frei- kirch- en	röm.- kath. Kirche	vorstehenden Gemeinde		übrigen Brit. Zone		Amerik. Zone		Französ. Zone		Sowjet- Zone		Stadt- Berlin		Reichsge- biet Ostl. Oder/Neisse			
									ins- gesamt	männl.	ins- gesamt	männl.	ins- gesamt	m.	ins- gesamt	m.	ins- gesamt	m.	ins- gesamt	m.	ins- gesamt	m.		
67	Veert	8,29	397	1 272	1 526	713	93	1 420	1 116	520	311	143	3	1	2	1	6	3	5	4	41	24		
68	Zulbeck	28,06	753	2 494	3 014	1 388	267	2 729	2 328	1 063	360	168	4	2	7	4	15	5	2	-	238	104		
Landkreis Grevenbroich																								
69	Grevenbroich, Stadt	28,96	4 043	12 376	13 041	5 985	1 355	11 547	10 693	4 921	1 490	653	42	17	43	20	101	52	53	26	490	227		
70	Wervelinghoven, Stadt	13,61	1 309	3 581	4 255	1 846	580	3 636	3 215	1 395	585	240	11	6	16	8	32	18	14	8	338	147		
71	Zone, Stadt	18,56	1 103	3 197	3 702	1 697	420	3 248	2 754	1 294	445	191	11	7	13	3	17	8	13	9	425	177		
72	Bedburdyk	19,95	1 136	3 454	4 036	1 786	587	3 439	2 965	1 310	521	243	12	7	19	10	33	17	14	5	362	142		
73	Büderich	17,51	2 712	6 801	8 452	3 747	1 665	6 251	6 114	2 746	1 510	642	21	8	30	17	75	43	71	31	487	192		
74	Büttgen	23,15	1 507	4 743	5 635	2 548	629	4 971	4 362	1 976	623	272	14	5	16	4	32	23	10	5	506	224		
75	Sarsweil	19,98	811	2 391	2 675	1 287	408	2 453	2 113	946	397	170	2	1	7	2	26	16	14	7	250	103		
76	Gueterf	8,96	1 185	3 290	3 649	1 742	394	3 391	3 054	1 388	333	148	2	-	7	5	11	7	16	8	326	138		
77	Hochneukirchen	12,78	1 678	4 969	5 451	2 435	1 004	4 376	4 322	1 947	590	260	7	7	17	8	24	10	20	13	386	154		
78	Holzheim	14,41	1 571	4 490	5 060	2 320	553	4 461	3 971	1 768	571	269	19	6	20	8	38	19	10	5	467	195		
79	Kearet	19,12	1 030	3 056	3 684	1 678	534	3 097	2 665	1 215	551	244	6	5	8	1	29	14	19	12	338	150		
80	Kleinenbroich	13,92	225	2 675	3 114	1 414	266	2 823	2 540	1 173	337	146	9	4	3	1	10	9	7	4	144	49		
81	Neukirchen	19,56	660	2 570	3 018	1 405	279	2 716	2 300	1 066	399	191	3	2	5	2	13	8	11	5	241	106		
82	Rommerskirchen	22,82	831	2 600	3 038	1 304	298	2 723	2 065	963	565	254	12	7	14	7	33	18	18	7	246	100		
83	Stückrath	29,24	2 928	8 642	9 233	4 214	3 150	5 999	7 429	3 432	1 181	495	19	12	39	18	50	27	30	10	406	178		
84	Amt Dormagen	27,95	2 717	7 374	9 672	4 530	1 618	7 849	6 893	3 275	1 591	694	39	24	48	15	83	55	34	21	803	355		
85	Dormagen	15,08	2 062	5 545	7 301	3 436	1 283	5 850	5 102	2 440	1 381	611	33	21	44	14	72	45	22	12	514	227		
86	Hackenbroich	12,07	655	1 829	2 371	1 094	335	1 999	1 791	835	210	83	6	3	4	1	13	10	12	9	289	128		
87	Amt Ervinghoven	18,80	647	1 996	2 242	1 124	276	2 151	1 746	798	354	168	7	4	4	2	21	7	13	5	256	123		
88	Höningen	8,76	370	1 232	1 386	628	133	1 244	1 049	476	163	78	5	3	1	1	15	5	8	2	130	56		
89	Ökoven	10,04	277	764	1 056	496	143	907	697	322	191	90	2	1	3	1	6	2	5	3	126	67		
90	Amt Frimmersdorf	17,10	956	2 765	3 103	1 527	424	2 646	2 406	1 163	363	184	6	3	11	4	35	25	8	7	217	112		
91	Frimmersdorf	7,09	491	1 387	1 564	760	160	1 387	1 309	639	149	75	-	-	4	3	12	7	-	-	74	34		
92	Neurath	10,01	465	1 378	1 539	767	264	1 259	1 097	524	214	109	6	3	7	1	23	18	8	7	143	78		
93	Amt Glenn	21,70	1 366	4 098	4 964	2 144	578	4 357	3 607	1 568	611	267	12	5	12	5	33	22	23	8	575	211		
94	Glenn	14,31	697	2 637	3 232	1 368	389	2 818	2 327	1 007	398	175	7	2	6	4	25	18	20	7	401	134		
95	Liedberg	7,39	469	1 461	1 732	776	189	1 539	1 280	581	213	92	5	3	6	1	10	4	3	1	174	77		
96	Amt Hemmerden	14,72	1 201	3 316	4 021	1 825	477	3 509	3 043	1 415	434	183	8	2	2	-	16	10	21	13	426	172		
97	Hemmerden	10,22	403	1 116	1 367	621	190	1 168	950	438	194	88	2	2	2	-	10	8	6	3	175	72		
98	Kapellen (Krft)	4,50	798	2 200	2 654	1 204	207	2 341	2 093	977	240	95	6	-	-	-	6	2	15	10	251	100		
99	Amt Jüchen	29,19	1 842	5 619	6 208	2 810	1 759	4 401	4 883	2 226	905	380	13	2	26	10	32	19	28	19	229	105		
100	Bligen	6,86	226	706	833	395	22	809	711	331	93	42	-	-	3	2	3	1	8	7	12	10		
101	Jüchen	22,33	1 616	4 833	5 375	2 415	1 737	3 592	4 172	1 897	612	338	13	2	23	8	29	18	20	12	217	95		
102	Amt Korsechenbroich	18,53	2 097	5 878	6 740	2 967	590	6 107	5 272	2 334	840	359	12	6	18	11	38	22	16	6	455	183		
103	Korsechenbroich	15,15	1 760	4 842	5 574	2 429	442	5 103	4 366	1 918	733	316	10	6	18	11	30	15	13	5	329	129		
104	Pesch	3,38	337	1 036	1 166	538	148	1 004	886	416	107	43	2	-	-	-	8	7	3	1	126	54		
105	Amt Nettesheim	18,60	617	1 745	2 286	1 061	261	2 023	1 520	705	414	195	13	8	19	6	9	4	14	7	257	115		
106	Nettesheim-Anstet	9,22	284	751	1 040	499	137	903	648	309	214	103	3	3	13	5	2	1	7	3	130	63		
107	Nettesheim-Butzheim	9,38	333	994	1 246	562	124	1 120	872	396	200	92	10	5	6	1	7	3	7	4	127	52		
108	Amt Nievenheim	36,83	1 809	5 434	6 347	2 970	722	5 560	4 727	2 269	764	338	15	5	29	16	36	16	29	10	652	267		
109	Gohr	9,18	300	875	1 077	487	112	952	802	372	124	50	-	-	5	4	9	3	9	3	118	48		
110	Nievenheim	17,35	1 215	3 398	4 090	1 887	497	3 542	3 030	1 428	531	230	9	3	12	6	24	11	14	6	416	174		
111	Straburg	10,30	294	1 161	1 100	596																		

		Von der Bevölkerung																												Lfd. Nr.
		gehörten zur Wirtschaftsabteilung														waren														
Ausland	ins- ges.	Land- und Forst- wirtschaft		Industrie und Handwerk		Handel und Verkehr		Öffentlich- Dienst und priv. Hilfs- leistungen (ohne häusl. Dienst)		Häusliche Leist.		Selb- ständige Berufsl.		Erwerbspersonen										Selb- ständige Berufsl.		Angehörige ohne Hauptberuf				
		ins- ges.	männl.	ins- ges.	männl.	ins- ges.	männl.	ins- ges.	männl.	ins- ges.	männl.	ins- ges.	männl.	ins- ges.	männl.	ins- ges.	männl.	ins- ges.	männl.	ins- ges.	männl.	ins- ges.	männl.	ins- ges.	männl.	ins- ges.	männl.	ins- ges.	männl.	
42	17	434	228	394	203	224	116	104	51	31	-	339	115	680	437	639	412	41	25	206	86	640	190	67						67
60	42	1 285	654	665	340	144	69	224	109	68	3	628	213	1 349	837	1 305	803	44	34	410	168	1 255	383	68						68
129	69	1 187	658	5 787	3 105	1 538	688	1 206	558	316	11	3 027	965	4 831	3 479	4 462	3 229	369	250	1 947	729	6 263	1 777	69						69
44	24	467	238	1 691	870	451	212	291	131	134	-	1 221	395	1 590	1 079	1 459	1 005	131	74	678	200	1 987	567	70						70
24	8	471	242	1 791	917	315	156	125	60	97	1	943	321	1 624	958	1 558	903	66	55	300	170	1 778	569	71						71
110	52	1 312	664	1 098	542	239	117	223	103	89	-	1 075	360	1 586	1 072	1 471	988	115	84	566	180	1 884	534	72						72
144	68	942	482	3 380	1 753	1 144	546	718	341	253	7	2 015	638	3 310	2 281	3 140	2 167	170	114	1 171	337	3 971	1 129	73						73
72	39	1 123	608	1 626	845	901	426	302	139	161	6	1 522	524	2 203	1 493	2 093	1 426	110	67	811	267	2 621	788	74						74
66	42	968	516	688	334	243	117	148	71	86	-	742	249	1 216	790	1 133	741	83	49	415	122	1 244	375	75						75
100	48	364	193	1 783	928	386	178	200	95	96	-	1 020	348	1 484	1 061	1 393	1 012	91	49	565	169	1 800	512	76						76
95	36	741	411	2 276	1 094	640	328	279	130	102	4	1 413	468	2 088	1 428	1 931	1 319	157	109	741	215	2 622	792	77						77
94	50	795	429	1 986	1 051	606	286	246	104	95	1	1 352	449	1 997	1 425	1 897	1 365	100	60	722	212	2 361	683	78						78
68	37	852	452	1 091	558	515	252	204	91	90	2	932	323	1 506	1 010	1 447	977	59	33	513	179	1 665	489	79						79
64	28	625	324	998	506	525	263	118	57	54	1	794	263	1 241	854	1 169	808	72	46	420	146	1 453	414	80						80
46	25	858	456	930	470	292	149	144	70	60	3	734	257	1 250	865	1 199	832	51	33	373	111	1 395	429	81						81
65	28	803	409	1 018	527	335	170	151	74	60	-	671	204	1 217	880	1 180	852	37	28	366	111	1 455	393	82						82
79	42	1 336	743	3 602	1 848	1 089	546	597	282	200	2	2 409	793	3 597	2 366	3 370	2 211	187	155	1 379	467	4 297	1 381	83						83
179	91	942	514	4 570	2 443	856	391	584	218	158	6	2 562	958	3 716	2 661	3 537	2 556	179	105	1 639	639	4 317	1 230	84						84
133	66	497	283	3 564	1 916	621	288	501	171	130	6	1 988	772	2 796	2 005	2 671	1 938	127	67	1 350	547	3 153	884	85						85
46	25	445	231	1 006	527	235	103	83	47	28	-	574	186	918	656	866	618	52	38	289	92	1 164	346	86						86
41	17	792	432	659	349	178	84	110	56	70	-	633	203	1 005	689	938	643	67	46	330	87	1 107	348	87						87
15	7	444	246	388	207	88	41	63	32	44	-	359	102	557	393	523	370	34	23	190	42	639	193	88						88
26	10	343	186	271	142	90	43	47	24	26	-	274	101	448	296	415	273	33	23	140	45	468	155	89						89
57	29	350	198	1 860	1 028	108	46	88	46	59	-	638	209	1 267	1 012	1 209	979	58	33	349	114	1 487	401	90						90
16	2	160	93	898	491	64	31	48	25	24	-	370	120	598	480	565	461	33	19	204	64	762	216	91						91
41	27	190	105	962	537	44	15	40	21	35	-	268	89	669	532	644	518	25	14	145	50	725	185	92						92
89	38	1 295	655	1 381	692	557	275	246	107	134	1	1 351	414	1 997	1 276	1 914	1 228	83	48	705	186	2 262	682	93						93
48	21	863	437	903	448	337	157	162	68	92	1	875	297	1 321	839	1 278	813	43	26	468	116	1 443	413	94						94
41	17	432	218	478	244	220	118	84	39	42	-	476	157	676	437	636	415	40	22	237	70	819	269	95						95
71	30	753	412	1 344	721	528	250	182	83	92	-	1 122	359	1 542	1 080	1 432	1 012	110	68	606	178	1 873	567	96						96
28	10	338	184	375	206	168	83	64	30	47	-	375	118	564	379	531	358	33	21	216	64	587	178	97						97
43	20	415	228	969	515	360	167	118	53	45	-	747	241	978	701	901	654	77	47	390	114	1 286	389	98						98
92	47	1 264	670	2 182	1 096	681	346	372	163	138	5	1 571	530	2 439	1 643	2 251	1 518	188	125	859	274	2 910	893	99						99
3	2	207	108	255	137	79	44	38	18	30	1	224	87	296	209	265	187	31	22	112	44	425	142	100						100
89	45	1 097	562	1 927	959	602	302	334	145	108	4	1 347	443	2 143	1 434	1 986	1 331	157	103	747	230	2 485	751	101						101
89	46	1 018	519	2 530	1 308	768	371	383	168	123	2	1 918	599																	

Lfd. Nr.	Amt Gemeinde	Fläche in qkm	Hau-shal-tungen ins-gesamt	Bevölkerung			Von der Bevölkerung waren Angehörige der		Von der Bevölkerung hatten am 1.9.1939 ihren Wohnsitz in der/ins															
				am 17.5.1939	am 29.10.1946	männl.	evang. Lan-dau- und -Frei-kir-chen	röm.-kath. Kirche	vorstehenden Gemeinde		Übrigen Brit. Zone		Amerik. Zone		Französa. Zone		Sowjet. Zone		Stadt Berlin		Reichsge-biet Ostl.-Oder/Weisse			
									ins-gesamt	männl.	ins-gesamt	männl.	ins-ges.	m.	ins-ges.	m.	ins-ges.	m.	ins-ges.	m.	ins-ges.	m.	ins-ges.	m.
134	Boisheim	5,46	403	1 181	1 368	584	106	1 254	1 026	438	161	66	1	-	1	-	17	13	2	1	140	54		
135	Brayell	18,46	2 099	5 625	6 787	3 032	475	6 269	5 457	2 451	763	338	6	4	12	6	46	25	25	12	368	150		
136	Amt Kaldenkirchen ¹⁾	29,56	2 063	6 911	7 136	3 210	969	6 074	5 652	2 555	777	338	18	5	9	4	53	25	13	5	440	190		
137	Kaldenkirchen,Stadt	16,32	1 739	5 489	5 764	2 601	770	4 909	4 672	2 116	554	254	14	4	8	3	42	21	13	5	323	129		
138	Leuth	13,24	324	1 422	1 372	609	199	1 165	980	439	223	84	4	1	1	1	11	4	-	-	117	61		
139	Amt Kempen ¹⁾	26,78	3 568	10 043	11 490	5 081	1 150	10 202	8 758	3 856	1 667	717	29	11	33	15	81	43	125	107	639	254		
140	Kempen,Stadt	7,36	3 205	8 746	9 867	4 307	1 013	8 725	7 605	3 311	1 397	585	28	10	29	13	70	39	121	104	464	171		
141	Schmalbroich	19,42	363	1 297	1 623	774	137	1 477	1 153	545	270	132	1	1	4	2	11	4	4	3	175	83		
142	Amt Lank	35,97	1 831	5 614	6 588	3 012	851	5 671	5 226	2 395	733	344	11	6	22	13	22	14	31	15	429	177		
143	Ilverich	5,69	81	292	346	165	72	272	225	110	65	31	-	-	-	-	2	-	-	-	41	19		
144	Langat-Kierst	3,90	122	407	469	211	60	406	374	171	44	18	-	-	-	-	3	2	4	2	43	17		
145	Lank-Latum	7,44	1 128	3 302	3 902	1 787	467	3 409	3 226	1 458	377	176	9	4	15	8	13	10	25	13	172	69		
146	Kierst	7,53	119	406	497	237	99	389	347	164	71	33	1	1	1	1	1	1	-	-	64	31		
147	Ossum-Bösminghoven	4,99	197	563	662	307	83	568	469	223	116	61	-	-	2	1	3	1	-	-	56	17		
148	Strümp	6,42	184	644	712	325	70	627	585	269	60	25	1	1	4	3	-	-	2	-	53	28		
149	Amt Lobberich ¹⁾	35,63	3 509	9 867	11 381	5 008	1 006	10 271	8 761	3 907	1 385	574	42	18	35	14	90	45	77	29	791	317		
150	Hinsbeck	17,76	892	2 690	3 099	1 358	278	2 795	2 315	1 041	419	172	4	1	8	2	34	14	19	6	246	98		
151	Lobberich	17,87	2 617	7 177	8 282	3 650	728	7 476	6 446	2 866	966	402	38	17	27	12	56	31	58	23	545	219		
<u>Landkreis Kleve</u>																								
152	Goch,Stadt	12,90	3 362	13 481	11 485	5 257	932	10 493	10 224	4 685	963	417	30	12	29	16	59	32	13	3	88	50		
153	Kleve,Stadt	40,14	6 993	29 695	23 055	10 312	2 308	20 472	19 905	8 964	2 575	1 077	74	33	42	16	107	54	49	26	168	77		
154	Pfalzdorf	36,29	851	3 146	3 519	1 637	1 150	2 349	2 678	1 231	710	315	5	3	11	6	13	8	6	3	44	34		
155	Amt Asperden	71,30	932	4 598	4 259	2 061	310	3 927	3 462	1 635	640	332	5	2	3	3	22	10	6	5	53	39		
156	Asperden	24,88	338	1 428	1 428	662	133	1 285	1 192	545	190	91	2	1	2	2	8	2	1	1	11	9		
157	Bassum	9,36	159	1 095	831	414	57	772	657	305	133	84	2	-	1	1	2	1	1	1	20	14		
158	Bommersum	6,55	90	451	410	196	10	400	327	152	58	30	-	-	-	-	4	3	-	-	4	4		
159	Hila	10,72	124	556	611	315	69	534	418	212	169	86	-	-	-	-	3	1	3	3	15	10		
160	Kessel	19,79	221	1 068	979	474	41	936	868	421	90	41	1	1	-	-	5	3	1	-	3	2		
161	Amt Griethausen	41,73	740	2 871	3 295	1 542	302	2 985	2 436	1 126	743	343	3	1	16	8	12	6	10	6	40	29		
162	Brienen	2,28	97	297	374	199	25	349	266	111	91	40	-	-	7	4	3	1	-	-	5	2		
163	Emmericher-Biland	9,41	57	189	282	147	36	245	170	85	98	51	1	-	-	-	-	-	-	-	6	3		
164	Griethausen	1,43	344	1 130	1 384	620	150	1 230	1 176	531	184	78	-	-	7	3	6	3	2	1	7	3		
165	Huisberden	5,68	60	286	367	178	20	347	219	109	136	60	-	-	-	-	1	-	6	5	2	1		
166	Salzorth	11,12	29	329	151	76	36	115	58	26	75	39	-	-	-	-	-	-	-	-	6	6		
167	Warbeyen	11,81	159	640	737	362	35	699	547	264	199	75	2	1	2	1	2	2	-	-	14	12		
168	Amt Kalkar	83,76	2 033	8 260	8 851	4 046	754	8 037	7 000	3 189	1 574	693	13	4	28	15	42	22	20	13	94	60		
169	Altkalkar	9,97	203	839	882	415	112	763	741	344	120	55	1	-	1	1	1	-	1	1	11	10		
170	Appeldorn	17,38	334	1 331	1 551	720	94	1 450	1 190	537	316	154	-	-	1	1	10	7	-	-	24	12		
171	Bylerward	7,28	20	121	122	57	7	115	87	41	25	10	-	-	-	-	-	-	-	-	5	3		
172	Grieth	6,17	246	949	983	455	27	950	798	368	160	72	-	-	8	5	3	2	1	1	8	6		
173	Henselaer	4,04	38	137	190	88	14	175	110	51	74	33	-	-	3	2	-	-	1	1	2	1		
174	Hönepel	7,84	146	551	630	282	18	608	496	228	105	41	-	-	-	-	3	-	-	-	4	1		
175	Kalkar,Stadt	2,22	564	2 270	2 283	998	127	2 141	1 898	844	335	130	7	2	9	3	11	5	2	2	15	11		
176	Neulouisendorf	6,47	79	364	388	190	276	106	307	145	61	29	2	1	-	-	3	2	2	1	6	5		
177	Niederdrüster	9,28	165	688	753	358	35	710	586	277	130	59	2	-	2	1	9	5	4	12	7			
178	Wissel	10,01	217	917	960	427	32	922	715	315	217	98												

		Von der Bevölkerung																															Lfd.- Nr.
		gehörten zur Wirtschaftsabteilung														waren																	
Ausland	ins- ges.	m.	Land- und Forst- wirtschaft		Industrie und Handwerk		Handel und Verkehr		Öffentlich. Dienst und priv. Hilfs- leistungen (ohne häusl. Dienste)		Häusliche Dienste		Selbst- ständige Berufslöse		Erwerbspersonen										Selbst- ständige Berufslöse		Angehörige ohne Hauptberuf						
			ins- gesamt	männl.	ins- gesamt	männl.	ins- gesamt	männl.	ins- gesamt	m.	ins- gesamt	m.	ins- gesamt	m.	insgesamt		davon		ins- gesamt	m.	ins- gesamt	m.	ins- gesamt	m.	ins- gesamt	m.	ins- gesamt	m.	ins- gesamt	m.			
															Erwerbs- tätige	Erwerbs- lose																	
20	12	281	142	522	248	162	79	50	21	29	-	324	94	571	368	534	337	37	31	171	38	626	178	134									
110	46	1 011	528	2 782	1 422	868	419	312	138	152	2	1 662	523	2 724	1 808	2 566	1 705	158	103	921	279	3 142	945	135									
174	88	1 041	531	2 257	1 141	1 198	613	666	299	147	4	1 827	622	2 712	1 817	2 527	1 678	185	139	1 025	321	3 399	1 072	136									
138	69	699	346	1 968	996	1 062	544	493	234	116	3	1 426	478	2 183	1 508	2 018	1 382	165	126	754	233	2 827	860	137									
36	19	342	185	289	145	136	69	173	65	31	1	401	144	529	309	509	296	20	13	271	88	572	212	138									
158	78	1 218	668	3 514	1 782	1 729	825	1 625	733	249	3	3 155	1 070	4 445	2 944	4 102	2 708	343	236	1 855	591	5 190	1 546	139									
153	74	452	259	3 218	1 629	1 618	769	1 547	699	212	3	2 820	948	3 656	2 449	3 347	2 238	309	211	1 662	535	4 549	1 323	140									
5	4	766	409	296	153	111	56	78	34	37	-	335	122	789	495	755	470	34	25	193	56	641	223	141									
114	48	1 334	705	2 692	1 357	629	281	366	175	129	4	1 438	490	2 690	1 838	2 585	1 773	105	65	758	255	3 100	919	142									
13	5	133	72	98	50	25	11	17	8	3	-	70	24	162	113	148	101	14	12	37	13	147	39	143									
1	1	210	100	102	49	26	12	27	14	14	-	90	36	221	140	211	132	10	8	48	12	200	59	144									
65	29	373	203	1 949	976	401	173	262	123	65	1	852	291	1 467	1 033	1 420	1 007	47	26	470	148	1 965	586	145									
12	6	178	94	158	78	46	23	8	5	10	-	97	37	246	157	233	149	13	8	52	13	199	67	146									
16	4	180	105	159	84	105	50	33	15	28	2	157	51	298	196	287	192	11	4	95	34	269	77	147									
7	3	260	131	226	120	26	12	19	10	9	1	172	51	296	199	286	192	10	7	96	35	320	91	148									
200	104	1 743	923	4 199	2 091	1 340	622	967	461	236	6	2 896	905	4 647	3 082	4 356	2 882	291	200	1 720	514	5 014	1 412	149									
54	24	813	424	934	465	316	148	198	85	59	3	779	233	1 316	843	1 256	801	60	42	466	134	1 317	381	150									
146	80	930	499	3 265	1 626	1 024	474	769	376	177	3	2 117	672	3 331	2 239	3 100	2 081	231	158	1 254	380	3 697	1 031	151									
79	42	782	407	4 703	2 489	1 891	908	1 280	618	226	15	2 603	820	4 294	3 194	4 029	3 019	265	175	1 384	379	5 807	1 684	152									
135	65	1 086	585	9 336	4 720	3 739	1 792	2 970	1 381	402	10	5 522	1 824	8 509	6 137	8 047	5 863	462	274	2 944	934	11 602	3 241	153									
52	37	1 293	633	950	505	397	205	202	107	88	3	589	184	1 722	1 105	1 697	1 094	25	11	300	87	1 497	445	154									
68	35	2 196	1 108	849	459	255	129	292	157	106	1	561	207	2 270	1 399	2 224	1 369	46	30	311	123	1 678	539	155									
22	11	737	366	276	151	136	64	69	32	33	1	177	48	753	465	730	450	23	15	101	29	574	168	156									
15	8	409	200	140	73	52	28	76	44	20	-	134	69	445	254	436	248	9	6	77	45	309	115	157									
17	7	247	120	61	34	17	8	30	21	17	-	38	13	265	151	260	148	5	3	22	6	123	39	158									
3	3	391	211	87	44	16	10	67	32	11	-	39	18	346	227	345	226	1	1	25	14	240	74	159									
11	6	412	211	285	157	34	19	50	28	25	-	173	59	461	302	453	297	8	5	86	29	432	143	160									
35	23	1 131	569	1 052	535	285	140	183	93	69	1	575	204	1 438	944	1 374	907	64	37	258	92	1 599	506	161									
2	1	86	40	152	74	15	7	17	9	8	-	96	29	123	88	118	85	5	3	42	14	209	57	162									
7	6	189	98	55	31	8	3	13	10	2	-	15	5	170	99	164	95	6	4	11	5	101	43	163									
2	1	213	103	553	265	179	89	107	51	19	-	313	112	477	342	438	322	39	20	133	45	774	233	164									
3	3	205	108	57	36	21	12	19	6	23	1	42	15	203	119	202	118	1	1	22	8	142	51	165									
10	5	90	47	17	9	19	6	-	-	-	-	25	14	73	42	70	40	3	2	9	4	69	30	166									
11	7	348	173	218	120	43	23	27	17	17	-	84	29	392	254	382	247	10	7	41	16	304	92	167									
80	50	3 075	1 519	2 400	1 282	879	425	534	225	202	-	1 761	595	3 869	2 501	3 769	2 444	100	57	944	287	4 038	1 258	168									
6	4	378	198	170	87	135	62	28	15	14	-	157	53	383	260	372	255	11	5	79	24	420	131	169									
10	9	726	345	380	204	85	48	52	21	32	-	276	102	683	427	666</																	

Lfd. Nr.	Amt Gemeinde	Fläche in qkm	Hau-shaltungen ins-gesamt	Bevölkerung			Von der Bevölkerung waren Angehörige der		Von der Bevölkerung hatten am 1.9.1939 ihren Wohnsitz in der/in															
				am 17.5. 1939	am 29.10.1946	männl.	evang. luth.-u. Presb.-Kirchen	röm.-kath. Kirche	vorstehenden Gemeinde		Übrigen Brit. Zone		Amerik. Zone		Französi. Zone		Sowjet. Zone		Stadt Berlin		Reichsge-biet Ostl. Oder/Weisse			
									ins-gesamt	männl.	ins-gesamt	männl.	ins-ges.	m.	ins-ges.	m.	ins-ges.	m.	ins-ges.	m.	ins-ges.	m.	ins-ges.	m.
Landkreis Moers																								
201	Homburg, Stadt	10,18	9 230	26 738	27 081	12 316	14 097	10 852	23 079	10 514	2 395	1 063	72	40	79	41	174	72	112	57	843	376		
202	Moers, Stadt	26,10	9 915	29 646	30 762	14 038	17 509	10 950	25 662	11 799	3 290	1 475	105	38	70	27	185	87	134	58	1 032	419		
203	Orsoy, Stadt 1)	20,16	726	2 672	2 635	1 169	1 287	1 256	2 159	959	318	139	22	9	20	7	30	13	22	9	39	21		
204	Rheinberg, Stadt	19,80	1 692	5 411	6 264	2 875	1 139	5 056	4 682	2 145	1 157	516	16	11	29	15	59	35	34	12	208	98		
205	Rheinhausen, Stadt	20,87	14 189	40 664	42 541	19 863	22 018	17 525	36 074	16 787	3 325	1 562	111	58	117	53	278	151	152	77	1 940	892		
206	Xanten, Stadt	8,17	1 126	5 011	4 067	1 811	257	3 778	3 563	1 584	407	175	10	3	13	5	24	11	6	3	32	19		
207	Budberg	17,06	484	1 681	1 976	944	1 139	800	1 447	704	330	143	7	3	4	2	16	9	5	2	149	72		
208	Büderich	23,93	1 004	3 426	3 788	1 758	547	3 228	3 075	1 434	481	206	8	5	3	2	19	11	5	3	150	71		
209	Kasp.-Lintfort	57,51	7 103	22 639	24 306	11 512	9 613	13 471	20 946	10 036	1 993	872	62	19	65	30	129	72	58	27	851	364		
210	Kapellen	17,02	635	2 313	3 005	1 396	2 322	567	1 969	920	778	366	4	1	7	2	32	15	10	6	158	66		
211	Marienbaum	15,94	613	2 364	2 442	1 121	113	2 318	2 058	968	302	115	5	2	9	6	9	6	5	1	42	19		
212	Repenen-Baerl	53,81	4	15 392	15 446	7 555	9 441	4 759	11 508	5 452	2 853	1 443	63	34	55	26	102	63	34	24	630	385		
213	Rumeln	10,98	981	2 779	3 233	1 520	1 886	1 190	2 379	1 120	612	288	8	4	12	7	21	12	23	10	116	45		
214	Wardt	36,89	534	1 966	2 382	1 126	235	2 127	1 646	768	633	296	5	2	7	2	13	9	8	6	43	29		
215	Amt Alpen-Veen	70,83	2 013	7 811	8 496	3 987	1 443	6 908	6 680	3 139	1 446	649	22	14	12	5	37	22	14	10	187	94		
216	Alpen	19,09	832	2 856	3 154	1 430	844	2 230	2 454	1 119	490	207	10	7	6	1	18	6	10	6	105	49		
217	Birten	11,41	240	1 000	1 126	524	87	1 033	794	367	289	134	7	4	2	7	6	1	1	23	11			
218	Menselen	12,99	533	2 105	2 250	1 094	243	1 976	1 843	896	351	162	1	1	2	2	7	6	2	2	27	18		
219	Veen	27,34	408	1 852	1 966	939	269	1 669	1 589	757	316	146	4	2	2	2	5	4	1	1	32	16		
220	Amt Ossenberg	16,74	690	2 306	2 702	1 283	552	2 106	2 043	962	460	211	2	1	10	8	33	17	7	3	113	60		
221	Borth	5,01	294	997	1 168	557	207	930	892	428	191	87	2	1	2	2	20	10	3	1	45	21		
222	Ossenberg	5,25	208	667	775	359	158	614	604	277	116	49	-	-	5	4	8	5	2	1	26	14		
223	Wailach	6,48	188	642	759	367	187	562	547	257	153	75	-	-	3	2	5	2	2	1	42	25		
224	Amt Sonsbeck	55,75	948	4 727	4 620	1 989	443	4 143	3 716	1 584	753	323	9	4	22	7	14	8	4	2	65	40		
225	Hamb	6,47	94	803	732	212	41	688	608	175	98	30	1	-	9	-	3	1	2	-	2	1		
226	Sonsbeck	36,34	399	1 923	2 008	922	240	1 745	1 515	680	408	188	5	3	7	4	10	6	2	2	41	28		
227	Sonsbeck	12,94	455	2 001	1 880	655	162	1 710	1 593	729	247	105	3	1	6	3	1	1	-	-	22	11		
228	Amt Vluyn ²⁾	73,36	4 319	13 545	17 011	7 967	9 623	6 504	12 129	5 677	3 161	1 427	60	24	53	22	160	84	63	27	1 092	552		
229	Neukirchen	43,42	3 336	10 392	12 900	6 009	8 867	3 220	9 259	4 325	2 216	979	55	21	52	21	133	66	54	22	912	454		
230	Rheurat	29,94	983	3 153	4 111	1 958	756	3 264	2 870	1 352	945	448	5	3	1	1	27	16	9	5	180	98		
Landkreis Rees																								
231	Emmerich, Stadt	21,22	2 258	16 956	7 268	3 355	937	6 215	6 597	3 034	440	185	10	7	8	5	14	10	7	4	65	38		
232	Isselburg, Stadt	3,74	682	2 211	2 448	1 081	821	1 601	1 979	878	376	164	7	1	2	-	6	1	15	9	26	11		
233	Rees, Stadt	7,30	1 112	4 792	5 785	1 737	195	3 571	3 400	1 547	304	149	1	-	13	5	16	12	7	4	23	10		
234	Weesl, Stadt	19,80	3 982	24 472	13 141	5 902	4 943	7 747	11 928	5 355	805	340	39	19	29	16	81	38	31	15	133	71		
235	Obrighoven-Lackhausen	27,60	1 637	3 191	5 726	2 580	3 231	2 295	4 681	2 095	771	350	13	6	14	6	53	27	27	13	116	55		
236	Amt Elten	34,87	1 805	4 841	6 366	2 923	532	5 750	4 747	2 167	1 377	632	22	9	7	5	24	12	19	11	99	51		
237	Borghaeve	4,80	184	251	692	347	60	615	423	216	254	121	2	1	-	-	-	-	-	-	9	8		
238	Elten	17,44	1 005	3 166	3 423	1 532	314	3 076	2 722	1 211	534	240	16	6	2	2	14	6	12	8	66	31		
239	Huthus	12,63	616	1 404	2 251	1 044	158	2 059	1 602	740	589	271	4	2	5	3	10	6	7	3	24	12		
240	Amt Haltern	92,10	1 760	7 179	8 545	3 947	1 667	6 620	6 339	2 931	1 772	779	20	8	9	3	41	26	56	31	218	118		
241	Groin	2,91	39	168	166	76	25	141	117	54	43	21	-	-	-	-	-	-	-	-	5	1		
242	Harfen-Mehr	31,46	635	2 429	2 906	1 367	489	2 396	2 341	1 082	443	213	12	5	5	1	10	6	11	8	38	37		
243	Haltern	26,61	619	2 786	3 267	1 446	439	2 609	2 314	1 052	822	323	8	3	4	2								

Lfd. Nr.	Amt Gemeinde	Fläche in qkm	Haus- hal- tungen ins- gesamt	Bevölkerung			Von der Bevölkerung waren angehörige der		Von der Bevölkerung hatten am 1.9.1939 ihren Wohnsitz in der/zu														
				am 17.5. 1939	am 29.10.1946		evang. Luth.- u. Frei- kir- chen	röm.- kath. Kirche	vorstehenden Gemeinde		Übrigen Brit.-Zone		Amerik.- Zone		Franzö- sische		Sowjet- Zone		Stadt Berlin		Reichsge- biet Ostl. Oder/Weisse		
									ins- gesamt	ins- gesamt	männl.	ins- gesamt	männl.	ins- gesamt	m.	ins- gesamt	m.	ins- gesamt	m.	ins- gesamt	m.	ins- gesamt	m.
268	Damm	23,14	181	700	901	423	807	83	656	302	195	86	1	1	3	1	10	3	-	-	49	26	
269	Drevenack	30,09	478	1 364	1 920	874	1 520	377	1 265	583	488	211	7	3	14	3	17	10	11	7	77	38	
270	Erudenburg	1,28	49	188	202	89	183	12	148	61	48	24	1	-	-	-	1	1	-	-	3	2	
271	Overbeck	7,86	48	226	289	145	20	264	207	96	64	38	-	-	-	-	3	3	-	-	15	8	
272	Schermbeck	4,62	378	1 444	1 572	748	741	793	1 210	570	283	134	8	3	1	-	11	4	9	3	41	27	
273	Wesselerwald	11,98	144	514	650	319	455	180	411	192	177	89	2	2	9	8	7	5	1	1	31	15	
274	Amt Vrasselet	37,35	774	2 982	3 313	1 588	184	3 115	2 550	1 230	668	312	9	-	6	-	14	8	4	3	38	21	
275	Bienen	8,94	195	828	896	451	72	817	714	359	162	83	4	-	-	-	2	2	-	-	12	7	
276	Dornick	2,68	66	270	275	130	3	272	238	116	30	12	2	-	-	-	1	-	-	-	3	2	
277	Grietherbusch	4,42	34	180	192	97	12	180	140	73	43	19	-	-	-	-	1	-	-	-	4	2	
278	Prasert	10,71	256	905	1 048	488	47	999	806	375	210	97	2	-	2	-	7	3	3	2	12	6	
279	Vrasselet	10,60	223	799	902	422	50	847	652	307	223	101	1	-	4	-	3	3	1	1	7	4	
<u>Rhein-Wupper-Kreis</u>																							
280	Bergisch Neukirchen, Stadt	8,81	1 330	2 897	3 760	1 718	2 551	874	2 374	1 187	609	264	20	10	13	8	33	18	38	16	399	178	
281	Burg a./Wupper, Stadt	3,98	551	1 298	1 499	628	926	468	1 104	463	194	81	13	7	3	3	5	4	18	9	142	30	
282	Burscheid, Stadt	27,60	3 737	8 440	10 791	4 835	6 855	2 966	7 371	3 423	1 649	710	53	20	63	28	107	59	95	41	1 095	478	
283	Eickeswagen, Stadt	59,96	4 125	9 491	12 437	5 531	6 874	4 732	8 681	3 918	1 936	822	63	39	50	27	87	40	89	40	1 269	311	
284	Leichlingen (Rhld.), Stadt	23,09	3 039	8 158	10 318	4 609	5 754	3 694	7 255	3 261	1 795	793	33	23	65	28	102	50	31	23	877	377	
285	Leverkusen, Stadt	46,22	19 454	49 927	55 469	25 341	18 371	32 851	43 908	20 091	6 470	2 896	346	174	326	146	309	280	283	144	2 862	1 242	
286	Opladen, Stadt	16,64	7 798	19 778	22 672	10 262	7 584	13 588	17 272	7 879	2 906	1 262	137	68	116	30	193	92	181	98	1 502	630	
287	Radevormwald, Stadt	53,72	5 725	13 651	16 651	7 315	12 074	5 840	12 182	5 428	2 104	911	81	37	55	23	176	84	86	43	1 601	637	
288	Langenfeld (Rhld.) 1)	42,29	6 451	17 463	20 788	9 273	6 611	12 869	15 181	6 668	3 265	1 586	73	34	114	45	122	60	63	29	1 673	704	
289	Witthelden	13,31	738	1 848	2 344	1 038	1 836	333	1 623	716	390	176	4	-	7	3	26	11	11	7	248	106	
290	Amt Monheim	31,83	2 676	7 849	8 507	3 951	1 291	7 019	6 868	3 177	985	481	43	23	34	13	64	29	25	11	410	178	
291	Baunberg	9,10	647	1 768	1 988	894	284	1 669	1 614	730	200	93	9	4	4	1	9	4	7	3	128	49	
292	Hitdorf, Stadt	3,27	873	2 969	2 745	1 271	302	2 400	2 259	1 046	280	133	16	8	17	7	26	10	11	5	114	32	
293	Monheim	17,46	1 156	3 512	3 774	1 786	705	2 950	2 993	1 401	505	255	18	11	13	5	29	15	7	3	168	77	
294	Amt Vornelakirchen	77,30	8 609	20 648	24 620	10 894	17 676	4 330	18 732	8 374	3 211	1 347	103	47	81	33	230	119	183	93	1 759	739	
295	Dabringhausen	23,26	984	2 358	3 367	1 499	2 261	911	2 235	1 053	643	249	27	14	16	4	44	17	44	18	307	123	
296	Dhinn	16,78	734	1 914	2 439	1 091	2 012	250	1 701	759	493	218	8	2	6	1	49	24	18	12	129	58	
297	Vornelakirchen, Stadt	37,26	6 871	16 396	18 814	8 304	13 403	3 169	14 796	6 562	2 073	880	68	31	39	28	157	78	121	63	1 323	598	

1) Mit Wirkung vom 14.9.1948: Langenfeld (Rhld.), Stadt.

		Von der Bevölkerung																												
		Geldwerten zur Wirtschaftsabteilung																waren												
Ausland		Land- und Forstwirtschaft		Industrie und Handwerk		Handel und Verkehr		Öffentlich. Dienst. und priv. Hilfsleistungen (ohne häusl. Leist.)		Hausliche Dienste		Selbstständige Berufslöse		Erwerbspersonen						Selbstständige Berufslöse		Angehörige ohne Hauptberuf		Lfd. Nr.						
		insgesamt	monnl.	insgesamt	monnl.	insgesamt	monnl.	insgesamt	m.	insgesamt	m.	insgesamt	m.	insgesamt	m.	insgesamt	m.	insgesamt	m.	insgesamt	m.	insgesamt	m.							
7	2	512	263	99	55	65	39	23	11	31	-	171	55	476	274	468	270	8	4	103	33	322	116	268						
41	17	626	296	402	216	376	194	85	40	39	-	392	128	882	562	843	539	39	23	218	58	820	254	269						
1	1	18	9	70	38	56	31	9	4	11	-	38	7	78	58	78	58	-	-	24	4	100	27	270						
-	-	197	97	59	39	1	1	3	1	9	-	20	7	172	101	170	100	2	1	14	2	103	42	271						
9	5	146	92	698	388	184	82	111	45	56	5	377	136	629	463	605	449	24	14	203	69	740	216	272						
12	7	353	175	60	40	22	11	59	31	17	-	139	62	338	194	331	198	7	6	103	45	209	80	273						
24	14	982	520	832	461	545	267	209	105	86	1	659	234	1 407	1 042	1 337	999	70	43	396	107	1 510	439	274						
2	-	311	164	195	120	139	72	54	29	20	-	177	66	393	290	382	281	11	9	79	32	424	129	275						
1	-	95	46	55	30	35	17	13	7	8	-	69	30	118	71	107	65	11	6	29	13	128	46	276						
4	3	127	73	15	11	2	1	7	5	21	-	20	7	117	69	116	68	1	1	14	5	61	23	277						
6	5	244	127	301	163	200	91	82	38	22	1	199	68	388	336	373	324	15	12	162	25	498	127	278						
11	6	205	110	266	137	169	86	53	26	15	-	194	63	391	276	359	261	32	15	112	32	399	114	279						
72	37	376	208	1 290	657	789	415	219	109	79	1	1 007	328	1 465	1 060	1 411	1 024	54	36	623	210	1 672	448	280						
18	11	50	29	631	332	210	85	126	61	37	-	445	121	552	401	518	379	34	22	256	60	691	167	281						
158	74	1 068	544	4 433	2 258	1 492	727	692	312	209	1	2 897	993	4 368	2 994	4 204	2 886	164	108	1 731	570	4 692	1 271	282						
282	134	1 684	871	5 194	2 659	1 397	677	767	333	241	4	3 174	987	5 962	4 018	5 607	3 795	355	223	1 737	447	4 758	1 066	283						
120	52	993	525	3 979	2 042	1 379	689	891	362	200	3	2 376	989	4 950	3 413	4 675	3 261	275	157	1 586	512	3 732	679	284						
764	368	1 513	878	30 288	15 714	4 782	2 237	3 766	1 699	1 278	1	13 342	4 760	22 180	16 611	21 330	10 130	950	491	7 622	2 039	25 667	6 691	285						
363	183	767	474	4 047	4 050	5 337	2 681	2 148	952	852	2	5 521	2 103	8 526	6 314	8 213	6 118	313	136	3 378	1 099	10 768	2 849	286						
366	152	1 674	835	8 497	4 134	1 520	721	818	372	240	2	3 372	1 251	6 957	4 638	6 650	4 442	307	196	2 385	713	7 309	1 964	287						
297	147	1 685	884	7 686	3 986	2 859	1 394	1 669	725	356	8	6 533	2 276	8 347	6 005	7 933	5 738	414	267	3 804	1 120	9 637	2 148	288						
35	19	524	255	768	405	272	122	137	69	52	1	591	186	1 004	665	974	649	30	16	363	105	977	268	289						
78	39	767	418	4 283	2 255	771	378	416	205	170	6	2 100	689	3 296	2 446	3 167	2 368	129	78	1 192	367	4 019	1 138	290						
17	10	240	126	1 016	508	137	69	69	37	29	2	497	152	752	561	726	541	26	20	289	95	947	238	291						
22	10	168	89	1 466	783	244	115	133	69	68	1	666	214	1 073	781	1 041	765	32	16	384	116	1 284	374	292						
39	19	359	203	1 801	964	390	194	214	99	73	3	937	323	1 471	1 104	1 400	1 062	71	42	519	156	1 784	526	293						
301	140	2 909	1 522	10 272	5 110	2 861	1 343	1 940	878	946	2	5 692	2 039	10 119	6 890	9 720	6 584	399	306	3 851	1 268	10 650	2 736	294						
51	21	810	410	884	445	348	177	276	111	73	1	976	355	1 436	879	1 389	841	47	38	673	258	1 258	362	295						
35	17	613	295	982	442	233	115	135	71	50	-	526	168	1 084	676	1 057	658	27	18	317	101	1 038	314	296						
215	102	1 486	817	8 506	4 223	2 280	1 051	1 529	696	823	1	4 190	1 516	7 599	5 335	7 274	5 095	325	250	2 861	909	8 354	2 060	297						

		Von der Bevölkerung																				Lfd. Nr.		
		gehörten zur Wirtschaftsabteilung										waren												
Ausland	Insges.	Land- und Forstwirtschaft		Industrie und Handwerk		Handel und Verkehr		Öffentlich-priv.-Hilfsleistungen (ohne häusl. Dienste)		Häusliche Dienste		Selbstständige Berufsl.		Erwerbspersonen						Selbstständige Berufsl.		Angehörige ohne Hauptberuf		
		Insges.	Männl.	Insges.	Männl.	Insges.	Männl.	Insges.	Männl.	Insges.	Männl.	Insges.	Männl.	Insges.	Männl.	Insges.	Männl.	Insges.	Männl.	Insges.	Männl.	Insges.	Männl.	
123	35	735	400	3 006	1 558	1 021	517	735	311	375	2	1 469	548	2 368	2 007	2 716	1 349	92	58	931	351	3 722	1 073	1
112	32	401	206	3 301	1 471	1 115	513	533	242	315	1	2 023	700	3 735	2 327	3 535	2 087	151	30	1 150	391	5 402	1 443	2
300	150	2 775	1 450	10 014	5 216	2 192	1 060	1 738	755	487	12	5 046	1 709	8 309	6 173	7 937	5 133	312	190	2 709	939	11 074	3 090	3
75	39	424	243	2 040	1 058	313	133	860	390	135	4	1 427	434	2 060	1 474	1 367	1 400	23	19	321	282	2 018	715	4
23	13	274	116	521	319	111	63	83	38	37	2	247	113	573	424	5 5	411	18	13	178	54	723	150	5
45	21	1 072	570	1 148	581	325	150	225	90	77	2	223	324	1 476	1 013	1 431	1 038	45	25	471	163	1 333	551	6
35	17	221	114	1 023	520	175	71	77	29	47	2	275	72	724	5	72	517	15	9	351	45	923	227	7
97	35	241	124	2 430	1 292	270	11	150	88	77	-	114	235	1 443	1 140	1 370	1 133	47	25	323	135	2 004	547	8
7	3	202	114	302	158	114	50	45	17	13	-	275	72	319	211	327	277	32	14	122	35	471	171	9
47	21	142	97	2 224	1 157	400	203	217	97	102	2	994	334	1 423	1 133	1 432	1 018	71	35	345	192	2 048	560	10
1	1	71	39	148	72	14	8	11	6	6	-	30	35	128	94	127	93	1	1	47	23	135	43	11
102	60	2 559	1 336	4 452	2 359	1 637	791	106	347	241	11	2 762	908	4 978	3 590	4 825	3 503	153	87	1 459	447	5 900	1 715	12
5	3	84	43	190	106	110	50	45	22	13	1	157	52	234	169	210	153	24	16	92	26	273	79	13
36	18	257	145	1 237	649	569	263	235	119	75	5	727	234	1 190	902	1 147	873	43	29	390	116	1 520	397	14
9	7	291	143	516	276	215	108	68	36	28	1	327	108	564	421	553	416	11	5	171	98	710	193	15
36	21	1 269	673	1 852	988	577	290	241	109	84	3	1 093	371	2 094	1 487	2 044	1 460	50	27	539	175	2 483	772	16
4	2	364	136	325	167	108	55	81	42	28	-	231	83	450	312	439	307	11	5	163	47	474	124	17
13	9	374	196	332	173	58	25	36	19	13	1	177	60	446	299	432	294	14	5	104	25	440	150	18
80	39	505	257	3 552	1 847	1 132	510	470	216	121	3	1 844	623	2 732	2 063	2 633	2 009	99	54	938	326	3 954	1 007	19
57	23	212	108	2 576	1 345	774	330	372	166	82	2	1 265	418	1 877	1 433	1 804	1 393	73	40	662	223	2 742	713	20
17	10	293	149	976	502	358	180	98	50	39	1	579	205	855	630	829	616	26	14	276	103	1 212	354	21
143	77	2 227	1 200	4 070	2 136	1 541	765	809	364	256	4	2 996	994	4 466	3 260	4 314	3 170	152	90	1 635	556	5 798	1 347	22
18	12	648	364	715	377	187	90	108	48	73	1	463	153	930	652	992	631	38	21	256	75	1 008	300	23
20	10	466	249	514	274	273	188	128	62	36	1	435	129	722	546	701	534	21	12	235	68	995	289	24
62	34	585	320	1 974	965	410	197	459	194	100	2	1 265	426	1 710	1 234	1 650	1 107	60	37	733	261	2 250	609	25
32	16	405	208	418	227	151	72	44	24	24	-	357	129	539	383	527	376	12	7	164	62	676	215	26
11	5	123	59	549	293	420	218	70	36	23	-	476	157	565	445	544	432	21	13	247	90	849	228	27
99	43	2 239	1 170	3 308	1 689	875	447	486	214	135	6	2 234	729	3 587	2 575	3 481	2 508	106	67	1 184	372	4 606	1 308	28
2	1	75	42	136	69	20	13	9	6	8	1	92	27	120	100	119	99	1	1	46	13	174	45	29
15	5	147	72	276	138	65	36	34	19	16	-	159	51	246	183	239	180	7	3	75	27	376	106	30
17	9	479	276	467	248	127	62	86	39	72	-	548	190	841	603	803	578	38	25	326	101	1 052	311	31
14	7	150	67	322	158	130	60	48	20	18	-	205	63	334	232	326	230	8	2	110	27	439	109	32
13	5	247	124	673	351	214	109	120	55	37	3	369	125	566	448	557	442	9	6	191	61	903	258	33
32	15	1 141	589	1 034	525	319	167	189	75	84	2	821	273	1 480	1 009	1 437	979	43	30	436	143	1 672	479	34
140	290	2 683	1 501	10 556	5 432	5 621	2 409	6 728	2 911	1 620	32	11 732	3 883	14 409	9 184	13 622	8 666	787	518	6 824	2 490	17 707	4 494	35
37	25	356	201	916	485	448	233	623	258	88	3	1 450	688	1 329	881	1 279	943	50	38	1 075	538	1 493	449	36
207	117	820	486	8 309	4 267	3 329	1 579	2 476	1 028	352	7	6 051	1 913	7 614	5 385	7 012	4 948	602	437	3 437	1 056	10 286	2 839	37
322	174	7 906	3 948	4 973	2 722	3 369	1 922	1 508	660	447	13	5 446	500	10 794	6 809	10 530	6 628	264	181	2 677	776	10 178	3 180	38
120	60	4 169	2 045	2 183	1 132	1 899	932	679	316	221	8	1 918	611	5 249	3 267	5 142	3 197	107	70	1 049	290	4 771	1 487	39
102	55	1 156	580	1 282	684	772	376	357	113	84	3	1 206	379	2 039	1 295	1 984	1 252	55	43	735	194	2 083	646	40
107	59	2 581	1 323	1 508	906	1 114	614	472	231	142	2	2 322	510	3 506	2 247	3 404	2 179	102	68	963	232	3 324	1 047	41
136	98	4 528	2 298	5 189	2 751	2 047	1 118	1 437	676	345	8	4 471	1 359	7 534	5 033	7 296	4 851	348	182	2 232	644	8 254	2 533	42
39	21	1 671	834	616	301	525	264	221	104	91	3	825	253	1 777	1 096	1 732	1 072	45	24	471	130	1 701	533	43
6	6	147	82	117	61	79	39	28	18	14	-	94	31	233	155	230	153	3	2	47	18	199	59	44
28	11	455	241	1 397	742	445	244	507	229	69	-	923	300	1 552	1 082	1 512	1 052	40	30	530	155	1 704	519	45
3	5	319	162	160	81	75	40	50	18	13	-	161	49	382	225	374	218	8	7	87	23	309	102	46
5	4	235	120	79	44	57	34	18	10	14	-	81	36	253	155	248	152	5	3	45	17	196	72	47
15	9	121	60																					

Lfd. Nr.	Amt Gemeinde	Fläche in qkm	Haus- hal- tungen insgesamt	Bevölkerung			Von der Bevölkerung waren Angehörige der		Von der Bevölkerung hatten am 1.9.1939 ihren Wohnsitz in der/da															
				am 17.5. 1939	am 29.10.1946	männl.	evang.- luth.- u.- Frei- kir- chen	röm.- kath. Kirche	vorstehenden Gemeinde		übrigen Brit. Zone		Amerik. Zone		Französ. Zone		Sowjet. Zone		Stadt Berlin		Reichsge- biet Ostl. Oder/Weisse			
									insgesamt	männl.	insgesamt	männl.	insgesamt	m.	insgesamt	m.	insgesamt	m.	insgesamt	m.	insgesamt	m.	insgesamt	m.
70	Odendorf	5,23	337	986	1 171	519	59	1 108	860	370	223	92	5	4	16	12	7	5	1	-	46	30		
71	Cltheim	9,72	137	458	569	261	59	499	381	169	128	58	8	6	1	6	4	2	2	37	18			
72	Amt Rheinbach, Land	53,93	1 354	4 610	5 418	2 465	232	5 117	4 120	1 366	897	391	7	2	43	22	18	12	22	13	265	125		
73	Flersheim	9,38	237	851	998	435	54	943	755	323	162	65	3	-	8	5	2	2	1	1	55	29		
74	Milberath	5,47	58	202	236	105	6	230	172	77	43	18	1	1	7	2	-	-	1	1	9	5		
75	Neukirchen	7,77	278	925	986	458	24	956	790	374	151	66	1	-	5	1	6	2	1	-	26	12		
76	Niederdreis	3,90	92	266	332	146	32	300	239	107	55	21	-	-	5	3	1	1	5	2	27	12		
77	Oberdreis	3,80	201	674	829	369	45	780	651	286	133	56	-	-	1	1	1	1	2	1	39	22		
78	Queckenberg	3,70	102	370	454	205	9	444	329	144	97	48	-	-	4	2	1	1	6	4	14	4		
79	Ramersboven	5,18	80	290	373	18	51	321	222	107	6	41	1	-	2	1	3	2	-	-	46	21		
80	Todenfeld	4,61	21	90	104	44	2	102	79	31	22	12	-	-	-	-	-	-	-	-	2	-		
81	Wormersdorf	10,06	295	952	1 106	523	59	1 041	883	417	145	64	1	1	11	7	4	3	6	4	47	20		
82	Amt Villip	34,30	1 319	3 604	4 826	2 161	555	4 216	3 308	1 469	1 002	431	29	11	45	24	39	22	25	12	318	159		
83	Berkum	3,43	160	377	624	275	116	501	366	158	167	70	4	2	4	3	7	4	8	4	58	28		
84	Glimmerdorf	2,67	96	269	406	171	55	349	272	111	70	30	2	1	1	-	3	1	5	3	43	19		
85	Holzum	2,51	34	107	130	55	18	112	89	38	19	7	-	-	-	-	3	2	1	1	10	6		
86	Liesum	3,25	82	262	346	166	26	318	230	110	67	29	3	2	3	2	1	1	-	-	38	20		
87	Niederbachem	4,84	279	700	904	398	123	773	43	230	130	74	7	2	7	4	3	1	5	3	50	22		
88	Oberbachem	3,61	119	329	435	198	59	366	287	130	99	45	4	1	6	2	4	2	1	-	29	14		
89	Reich	3,51	111	355	401	171	36	354	306	128	70	32	5	2	9	4	2	1	1	-	7	3		
90	Villip	5,65	312	851	1 107	508	60	1 035	799	370	256	114	2	-	6	3	5	4	4	1	26	13		
91	Werthhoven	3,34	97	243	350	160	61	286	210	86	63	25	1	1	6	5	11	6	-	-	55	33		
92	Züllighoven	1,49	29	111	123	59	1	122	106	52	11	5	1	-	3	1	-	-	-	-	2	1		
<u>Landkreis Düren</u>																								
93	Alsdorf, Stadt	22,75	4 472	15 254	14 196	6 495	1 225	12 701	11 630	5 236	2 097	989	33	14	94	49	76	33	36	17	181	98		
94	Bechenich, Stadt	29,87	1 351	3 922	4 734	2 173	405	4 291	3 420	1 559	995	431	13	9	20	11	48	32	22	11	164	84		
95	Eintracht, Stadt	17,86	953	2 941	3 449	1 550	296	3 115	2 446	1 118	852	353	8	4	18	8	17	9	15	7	79	44		
96	Zülpich, Stadt	10,98	864	3 793	3 714	1 304	199	3 499	2 497	997	1 081	243	13	4	7	1	30	15	8	3	43	25		
97	Kornern	19,12	621	1 821	2 268	1 012	131	2 112	1 507	683	584	246	10	3	16	2	13	5	9	4	100	50		
98	Lommersum	18,02	632	1 900	2 381	1 127	156	2 209	1 662	784	530	250	3	1	14	9	20	9	10	5	122	57		
99	Wichterich	16,16	383	1 151	1 435	660	295	1 137	1 020	457	256	121	16	8	4	2	11	6	8	3	102	53		
100	Amt Ennen	21,11	666	1 948	2 489	1 165	201	2 282	1 644	757	580	267	3	3	18	10	28	13	7	4	148	84		
101	Ennen	6,13	132	393	512	238	45	464	249	119	189	84	1	1	5	2	14	4	-	-	38	23		
102	Eintracht-Löwenich	4,36	109	385	472	221	46	426	325	143	107	58	-	-	1	-	7	5	1	1	29	13		
103	Schwerfen	7,32	256	704	890	405	50	839	628	304	171	70	-	-	4	2	2	1	4	2	44	23		
104	Ulpenich	3,30	169	466	615	301	60	553	422	191	113	55	2	2	8	6	5	3	2	1	37	25		
105	Amt Erp	20,45	522	2 020	2 139	999	192	1 935	1 763	811	261	117	9	4	3	2	10	8	10	4	48	34		
106	Dorweiler	1,92	45	189	193	91	11	180	154	29	13	-	-	-	-	-	-	-	-	-	9	9		
107	Erp	14,23	377	1 440	1 485	689	151	1 324	1 250	577	175	77	6	3	1	1	4	4	10	4	23	14		
108	Engelsheim	4,30	100	391	461	219	30	431	359	166	57	27	3	1	2	1	6	4	-	-	16	11		
109	Amt Frauenberg	18,61	606	1 839	2 200	1 042	109	2 077	1 639	764	435	210	4	2	9	3	15	9	12	7	69	34		
110	Dierschoven	3,24	106	310	340	149	8	330	252	111	83	35	-	-	-	-	-	1	1	2	1			
111	Elzig	5,01	126	405	522	250	30	489	373	169	117	63	-	-	-	-	6	3	6	4	16	7		
112	Euenheim	3,84	175	522	609	298	30	570	495	239	88	45	1	-	3	2	3	1	3	1	12	8		
113	Frauenberg	6,52	199	602	729	345	41	688	519	245	147	67	3	2	6	1	6	5	2	1	39	18		
114	Amt Friesheim	27,09	513	1 730	1 946	931	118	1 807	1 512	695	300	151	2	-	6	4	9	7	3	2	81	51		
115	Borr	5,54	100	322	423	218	44	373	280	134	97	57	1	-	1	1	2	1	1	-	32	18		
116	Friesheim	16,57	333	1 158	1 241	590	55	1 176	1 021	473	151	72	-	-	4	2	2	1	2	2	42	28		
117	Niederberg	4,98	80	250	282	123	19	258	211	88	52	22	1	-	1	1	5	5	-	-	7	5		
118	Amt Gynlich	19,66	944	3 231	3 557	1 637	159	3 388	2 961	1 342	435	200	3	2	4	1	19	15	1	-	109	61		
119	Arwerthheim	6,06	244	762	900	426	65	832	724	341	127	56	1	1	-	-	6	4	-	-	40	22		
120	Gynlich	13,6	740	2 469	2 657	1 211	94	2 556	2 237	1 001	348	144	2	1	4	1	13	11	1	-	69	39		
121	Amt Kuchenhain	10,51	3 207	9 526	11 278	5 122	712	10 475	8 397	3 799	2 090	918	44	22	103	35	66	45	33	14	445	229		
122	Sach	4,45	134	384	518	248	48	462	330	149	104	51	2	2	7	3	6	5	4	2	48	27		
123	Flamersheim	22,82	365	1 038	1 135	527	62	1 177	827	359	304	132	2	1	23	9	5	4	4	1	23	12		
124	Großbillesheim	3,44	299	664	855	386	49	903	670	297	148	72	2	-	3	2	2	1	3	-	23	11		
125	Kir																							

		Von der Bevölkerung																															Lfd. Nr.
		gehörten zur Wirtschaftsabteilung														waren																	
Ausland		Land- und Forst- wirtschaft		Industrie und Handwerk		Handel und Verkehr		Öffentl. Dienst- und priv. Hilfs- leistungen (ohne häusl. Dienste)		Häusliche Dienste		Selb- ständige Berufslöse		Erwerbspersonen												Selb- ständige Berufslöse		Angehörige ohne Hauptberuf					
														insgesamt		davon		Erwerbs- tätige		Erwerbslose													
		ins- gesamt	männl.	ins- gesamt	männl.	ins- gesamt	männl.	ins- gesamt	männl.	ins- gesamt	männl.	ins- gesamt	männl.	ins- gesamt	männl.	ins- gesamt	männl.	ins- gesamt	männl.	ins- gesamt	männl.	ins- gesamt	männl.	ins- gesamt	männl.	ins- gesamt	männl.	ins- gesamt	männl.	ins- gesamt	männl.		
13	6	220	111	324	169	195	98	33	32	-	317	109	461	313	443	300	18	13	151	45	559	161	70										
6	3	255	135	114	54	44	17	30	16	21	3	105	36	269	169	265	167	4	2	54	21	246	71	71									
46	34	1 986	1 010	1 301	688	350	213	296	136	115	4	1 370	414	2 316	1 547	2 266	1 508	50	39	652	196	2 450	722	72									
12	10	316	165	272	126	69	37	57	25	29	2	255	80	394	262	384	252	10	10	128	42	476	131	73									
3	1	137	64	53	24	6	2	15	8	-	-	25	7	119	74	117	74	2	-	12	2	105	29	74									
5	3	260	139	314	158	97	45	78	37	12	1	235	78	373	281	370	281	3	-	124	44	489	133	75									
-	-	149	75	57	33	12	11	13	6	9	-	92	21	146	89	144	88	2	1	47	7	139	50	76									
2	2	237	149	193	88	86	40	52	24	22	-	202	60	367	236	360	231	7	5	98	28	364	105	77									
3	2	193	91	116	54	12	7	18	3	8	-	107	35	207	134	199	127	8	7	49	13	198	58	78									
10	5	191	104	52	28	27	12	24	13	9	-	70	23	189	118	186	115	3	3	32	9	152	53	79									
1	1	77	31	5	4	3	3	3	1	3	-	13	5	63	28	63	28	-	-	6	5	35	11	80									
9	7	376	192	252	163	48	48	36	14	23	1	371	105	458	325	443	312	15	13	156	46	492	152	81									
60	33	1 715	864	1 144	639	280	178	286	138	128	4	1 273	338	2 083	1 352	2 002	1 295	81	57	584	152	2 159	657	82									
10	6	213	111	148	75	37	17	60	23	14	-	152	49	228	147	223	144	5	3	64	18	332	110	83									
10	6	154	76	104	49	30	14	15	8	7	-	96	24	168	118	159	112	9	6	53	10	185	43	84									
8	1	78	38	4	2	1	1	-	-	8	1	39	13	50	32	49	32	1	-	18	5	62	18	85									
4	2	177	91	59	33	21	11	22	10	8	1	59	20	178	105	175	103	3	2	30	6	138	55	86									
9	6	252	129	270	142	79	46	52	24	21	-	230	57	373	281	360	249	13	12	117	28	414	109	87									
5	4	155	85	97	54	18	18	19	9	24	-	122	32	190	120	184	117	6	3	54	11	191	67	88									
1	1	137	64	98	45	40	17	27	13	5	1	94	31	169	110	166	108	3	2	52	17	180	44	89									
9	3	350	176	245	167	46	46	59	32	37	1	370	86	478	316	453	299	25	17	144	44	485	148	90									
4	4	167	79	71	42	7	7	20	12	2	-	83	20	199	108	184	97	15	11	40	10	111	42	91									
-	-	32	15	48	30	1	1	12	7	2	-	28	6	50	35	49	34	1	1	12	3	61	21	92									
99	49	547	303	4 881	2 516	2 702	1 310	2 286	1 015	473	8	3 307	1 333	5 005	3 490	4 716	3 250	289	240	2 129	823	7 062	2 172	93									
52	36	1 049	560	1 549	811	631	311	349	150	84	1	1 072	340	1 960	1 361	1 906	1 326	54	35	604	192	2 170	620	94									
14	7	319	159	1 075	558	498	237	498	246	65	-	974	370	1 301	850	1 247	813	54	37	595	246	1 553	454	95									
35	16	235	167	997	527	552	248	465	146	69	-	1 336	216	1 314	316	1 268	786	46	30	1 041	112	1 359	376	96									
29	19	315	167	604	339	295	139	219	91	35	1	740	275	801	537	777	516	24	21	424	166	1 033	349	97									
23	12	651	330	603	345	354	181	110	46	61	2	497	167	1 017	724	983	704	34	20	253	85	1 111	318	98									
18	10	481	261	275	137	259	124	77	42	33	1	510	95	620	431	598	416	22	15	170	59	645	170	99									
61	27	910	461	634	340	230	110	122	66	31	-	562	188	1 104	740	1 064	710	40	30	315	90	1 070	335	100									
16	5	276	137	61	31	50	24	18	8	3	-	104	38	237	148	233	144	4	4	54	13	221	77	101									
2	1	186	87	107	60	40	21	32	18	8	-	105	35	229	144	220	137	9	7	59	12	184	65	102									
7	3	290	146	271	139	71	33	28	16	6	-	224	71	370	256	354	247	16	9	122	39	398	110	103									
36	18	164	91	195	110	69	32	44	24	14	-	129	44	268	192	257	182	11	10	80	26	267	83	104									
35	19	931	487	555	282	173	74	76	41	34	-	370	115	1 064	720	1 033	699	31	21	207	62	868	217	105									
1	1	139	72	19	8	11	5	1	1	-	-	23	5	123	75	123	75	-	-	12	4	58	12	106									
16	9	560	300	463	235	129	51	52	27	22	-	259	76	705	492	675	471	30	21	145	44	635	153	107									
13	9	232	115	73	39	35	18	23	13	12	-	88	34	236	153	235	153	1	-	50	14	175	52	108									
17	13	693	383	518	279	302	141	109	61	50	2	528	176	928	659	909	646	19	13	272	91	1 000	292	109									
2	1	84	47	73	33	50	24	34	17	4	-	95	28	116	95	113	93	3	2	42	13	182	41	110									
4	4	249	129	77	42	67	35	10	6	12	-	107	38	257	154	251	151	6	3	58	17	207	79	111									
4	2	93	60	194	111	82	33	44	28	16	1	180	65	228	177	222	172	6	5	84	34	297	87	112									
7	6	267	147	174	93	103	49	21	10	18	1	146	45	327	233	323	230	4	3	88	27	314	85	113									
13	21	877	453	415	220	155	76	92	42	43	-	364	140	931	626	903	610	28	16	197	80	818	225	114									
9	7	220	124	66	41	-	-	22	11	22	-	93	42	210	144	205	142	5	2	49	27	164	47	115									
19	12	493	252	325	166	118	61	55	24	14	-	236																					

Kfz.-Nr.	Amt-Gemeinde	Fläche in qkm	Hau-nal-tungen in-ge-samt	Bevölkerung			Von der Bevölkerung waren Angehörige der		Von der Bevölkerung hatten am 1.9.1939 ihren Wohnsitz in der/in													
				am 17.5. 1939	am 29.10.1946		evang. luth.-des-u.-frei-kir-chen	röm.-kath. Kirche	vorstehenden Gemeinde		übrigen Brit.Zone		Amerik. Zone		Französ. Zone		Sowjet. Zone		Stadt Berlin		Reichsge-biet Ostl. Oder/Heise	
									ins-gesamt	ins-gesamt	männl.	ins-gesamt	männl.	ins-ges.	m.	ins-ges.	m.	ins-ges.	m.	ins-ges.	m.	ins-ges.
142	Erfelsberg	11,55	118	445	522	240	15	507	422	193	30	42	-	-	2	-	-	-	-	-	11	5
143	Houversath	15,23	227	917	1 069	482	19	937	854	416	122	51	1	-	5	2	-	-	1	-	16	9
144	Iversheim	3,34	249	730	358	330	47	737	635	278	177	77	9	5	8	2	4	2	3	2	25	12
145	Lahlberg	9,16	92	284	369	168	19	349	205	137	59	23	2	-	4	2	-	-	2	-	15	5
146	Mutscheid	27,55	349	1 227	1 459	669	51	1 390	1 177	554	243	93	9	4	10	4	1	1	1	1	10	8
147	Popperath	5,26	77	354	379	177	11	365	325	158	45	16	-	-	2	1	-	-	-	-	2	1
148	Schönn	12,95	139	347	415	255	16	536	493	250	37	31	6	3	2	-	5	3	1	-	13	5
149	Amt Nemenich	17,52	409	1 414	1 304	654	1 6	1 750	1 208	556	528	229	9	6	17	6	13	8	2	1	72	46
150	Sessenich	3,63	145	346	508	228	30	477	347	141	175	72	1	1	7	2	2	2	-	-	12	6
151	Nemenich	3,34	132	459	537	247	24	510	336	174	131	59	2	1	-	-	1	-	2	1	13	10
152	Oberelvenich	3,18	62	163	254	129	14	236	135	69	102	48	-	-	-	-	2	1	-	-	11	7
153	Rövenich	3,40	61	214	260	122	10	250	193	84	49	21	3	2	2	2	3	3	-	-	8	8
154	Weiler auf der Ebene	3,37	69	227	305	138	20	277	187	88	71	29	3	2	8	2	5	2	-	-	28	15
155	Amt Satzvey	16,68	599	1 694	2 124	969	129	1 980	1 501	687	486	206	6	5	12	7	12	7	16	10	79	29
156	Obergarten	5,20	111	332	418	193	20	397	322	152	82	35	3	2	-	-	-	-	3	2	5	1
157	Satzvey-Firmenich	7,60	279	798	1 021	452	71	938	695	300	256	112	2	12	7	10	6	7	5	19	8	
158	Wiskirchen	3,88	209	564	685	324	38	645	434	235	128	59	1	1	-	-	2	1	6	3	55	20
159	Amt Sinzenich	18,44	732	1 195	1 423	630	90	1 323	929	413	372	158	1	1	12	5	8	5	12	4	78	35
160	Langendorf	3,72	55	199	230	115	15	221	119	60	93	41	-	-	6	3	3	1	-	-	12	7
161	Marzenich	2,26	47	174	203	93	21	132	140	65	50	27	-	-	-	-	-	-	-	-	7	1
162	Sinzenich	4,46	230	622	754	422	34	920	670	288	223	90	1	1	0	2	5	4	12	4	59	27
163	Amt Wachendorf	35,00	733	2 440	2 653	1 436	13	2 643	2 132	1 031	690	308	9	5	22	9	26	15	9	7	83	44
164	Antweiler	7,55	115	413	496	235	47	443	341	162	120	55	2	1	2	1	9	5	1	-	17	7
165	Billig	3,00	88	293	345	165	30	315	254	118	61	26	1	-	2	1	7	5	5	4	13	9
166	Eschweiler	4,40	54	172	194	93	5	187	150	78	33	15	1	1	6	2	-	-	-	-	1	1
167	Kalkar	1,13	26	90	100	49	7	92	86	43	9	4	-	-	-	-	-	-	-	-	5	2
168	Kreuzweingarten-Höden	3,96	170	468	613	271	37	570	419	177	150	73	-	-	3	2	7	3	2	2	21	11
169	Sessenich-Wildorf	7,92	143	456	547	254	51	495	398	185	119	48	2	2	4	2	2	1	-	-	22	12
170	Wachendorf	4,27	75	339	529	251	9	519	329	160	181	83	1	-	5	1	1	1	1	1	4	2
171	Weiler auf dem Berge	2,92	62	209	229	113	2	227	216	108	11	4	2	1	-	-	-	-	-	-	-	-
172	Amt Weilerswist	39,32	1 355	4 134	4 950	2 324	421	4 495	3 712	1 735	876	364	13	6	13	10	40	28	11	8	223	117
173	Metternich	7,36	210	657	788	368	40	740	613	282	142	66	-	-	2	1	10	5	2	2	12	7
174	Müggelhausen	4,25	107	345	444	218	52	389	293	135	82	41	7	3	-	-	5	4	-	-	43	27
175	Vernich	15,40	403	1 251	1 508	726	127	1 367	1 137	540	261	114	3	3	2	1	13	12	9	6	67	40
176	Weilerswist	12,01	645	1 781	2 210	1 012	202	1 999	1 669	778	391	163	3	-	14	8	12	7	-	-	96	43
Landkreis Köln																						
177	Brühl, Stadt	36,04	8 020	23 966	25 995	11 085	3 432	21 975	20 692	9 509	3 934	1 728	77	36	125	47	145	83	73	40	694	339
178	Frechen	32,77	5 607	15 837	18 202	8 425	2 265	15 569	14 537	6 332	2 086	1 161	43	16	69	25	122	65	44	27	723	356
179	Märch	56,71	9 547	30 058	31 349	14 796	3 729	26 752	24 875	11 651	4 051	2 130	130	69	161	91	195	111	82	53	1 006	574
180	Rondorf	43,00	5 298	15 531	15 826	7 170	2 062	13 260	11 741	5 304	2 131	1 435	46	21	64	26	92	52	60	33	466	227
181	Amt Pulheim	66,00	2 754	7 516	9 697	4 431	1 068	8 529	6 646	3 039	2 152	945	32	12	53	28	80	48	41	27	561	295
182	Ceyan	10,44	237	755	1 041	481	97	941	656	368	279	119	3	3	12	8	5	3	4	3	73	32
183	Pulheim	14,34	1 042	2 694	3 540	1 614	384	3 104	2 479	1 130	744	315	9	2	14	7	23	15	12	8	206	107
184	Simmersdorf	15,46	569	1 604	2 570	1 124	286	1 754	1 426	661	405	187	13	5	5	2	25	14	12	10	140	77
185	Stommeln	25,26	556	2 463	3 059	1 364	301	2 730	2 095	910	724	324	7	2	22	11	27	16	13	6	142	79
186	Amt Weiden	41,57	5 204	14 945	16 656	7 353	2 374	13 959	11 370	5 133	4 093	1 070	57	42	103	35	147	76	80	38	590	266
187	Brauweiler	23,73	1 379	4 015	4 761	2 167	726	3 980	3 029	1 360	1 146	528	23	12	43	20	53	26	22	8	374	166
188	Lövenich	17,84	3 325	10 230	11 895	5 186	1 640	9 979	8 341	3 767	2 947	1 142	74	30	60	15	94	50	58	30	216	100
189	Amt Wesseling	16,32	3 461	7 013	11 114	5 309	1 906	8 866	6 632	3 152	3 044	1 401	167	97	253	151	194	106	73	35	537	270
190	Gerzsdorf	4,49	553	1 599	1 834	879	152	1 677	1 355	645	344	161	15	8	9	7	24	14	12	4	59	30
191	Wesseling	11,33	2 908	5 414	9 280	4 510	1 834	7 189	5 277	2 507	2 700	1 300	152	89	244	144	170	92	31	31	478	240
Oberrheinischer Kreis																						
192	Bergneustadt, Stadt	13,16	2 445	4 183	6 652	2 598	4 162	1 550	3 933	1 805	1 248	533	55	27	37	16	73	41	45	20	610	248
193	Gummersbach, Stadt	41,42	9 699	20 982	28 683	12 178	19 206	7 712	18 089	7 920	5 402	2 185	181	85	274	127	379	191	232	113	571	1 334
194	Danklingen	48,66	1 765	4 366	5 627	2 512	4 563	1 072	3 661	1 610	1 462	593	31	15	38	13	61	32	32	11	499	214
195	Drabenderhöhe	27,90	2 852	6 205	8 607	3 762	6 148	1 894	5 436	2 440	1 714	713	42	15	4	47	112</					

Von der Bevölkerung																									Lfd. Nr.
Gehört zur Wirtschaftsabteilung														waren											
Ausland		Land- und Forstwirtschaft		Industrie und Handwerk		Handel und Verkehr		Orientiert. Dienst- und priv. Hilfsleistungen (ohne häusl. Dienste)		Häusliche Dienste		Selbstständige Berufslöse		Erwerbspersonen						Selbstständige Berufslöse		Angenährte ohne Hauptberuf			
														insgesamt		davon		Erwerbstätige						Erwerbalose	
insgesamt	m.	insgesamt	männl.	insgesamt	männl.	insgesamt	männl.	insgesamt	m.	insgesamt	m.	insgesamt	m.	insgesamt	m.	insgesamt	m.	insgesamt	m.	insgesamt	m.	insgesamt	m.		
1	-	322	152	75	37	25	15	21	14	12	-	22	284	152	280	150	4	2	42	13	196	75	142		
10	4	606	304	162	98	37	20	55	25	10	-	139	577	323	561	314	16	9	64	14	368	145	143		
2	2	145	65	360	186	33	29	62	32	15	-	215	374	236	324	228	10	8	107	34	417	110	144		
2	1	211	99	57	30	10	0	21	11	4	-	6	139	105	187	173	2	2	40	7	140	56	145		
3	4	978	415	181	101	33	49	3	3	15	-	232	74	712	420	707	415	5	5	130	33	617	216	146	
5	1	244	111	56	32	23	20	3	2	3	-	45	12	217	116	217	116	-	-	19	4	143	57	147	
6	3	329	153	111	75	39	21	20	10	17	-	97	36	322	196	321	195	1	1	45	14	243	35	148	
15	12	736	392	400	204	194	90	38	44	47	1	399	133	819	553	796	535	23	18	211	77	834	234	149	
4	4	163	86	121	59	65	27	25	13	11	-	123	43	195	139	187	132	8	7	63	24	250	65	150	
2	2	201	102	122	63	68	32	29	16	10	-	107	34	264	167	259	162	5	5	56	20	217	60	151	
4	4	1.7	66	49	26	21	12	17	7	7	-	53	18	95	76	93	75	2	1	28	11	131	42	152	
2	2	115	63	54	26	24	11	8	4	13	1	46	17	142	88	138	86	4	2	27	12	91	22	153	
3	-	150	75	54	30	16	8	9	4	6	-	70	21	123	63	119	80	4	3	37	10	145	45	154	
32	18	361	191	684	350	297	146	135	76	30	-	610	206	779	561	736	540	43	21	346	101	999	307	155	
3	1	68	31	168	87	54	26	13	9	3	-	112	40	173	118	152	111	21	7	64	22	181	53	156	
20	12	167	84	331	165	141	63	74	38	12	-	296	102	363	258	349	251	14	7	174	57	484	137	157	
9	5	133	70	135	93	102	57	48	29	15	-	202	64	243	185	235	178	8	7	108	22	334	117	158	
11	9	378	209	427	218	125	65	107	44	25	-	361	94	602	412	598	408	4	4	211	47	610	171	159	
3	3	128	70	25	17	17	11	13	8	6	-	44	9	139	84	139	84	-	-	26	3	71	28	160	
-	-	83	46	50	21	14	9	13	5	5	-	38	12	104	66	102	64	2	2	19	8	80	19	161	
8	6	167	93	349	180	94	45	81	31	14	-	279	73	399	262	357	260	2	2	166	36	459	124	162	
31	17	086	571	734	382	194	95	322	163	47	1	670	224	1 302	850	1 270	830	32	20	328	108	1 423	478	163	
4	4	192	93	166	86	32	16	22	9	9	-	75	26	232	157	229	155	3	2	38	15	226	63	164	
2	2	175	95	61	28	11	6	12	5	3	-	53	28	176	105	174	105	2	2	35	10	134	50	165	
3	1	102	51	26	15	19	9	10	5	2	-	35	18	79	55	74	52	5	3	20	9	95	34	166	
-	-	21	10	45	28	2	1	3	2	3	-	26	8	47	33	41	30	6	3	12	2	41	14	167	
5	3	131	70	179	89	30	40	27	15	14	1	132	56	251	165	242	161	9	4	24	23	278	83	168	
10	4	245	123	112	58	17	10	21	13	8	-	144	50	238	161	237	160	1	1	78	30	231	63	169	
7	3	136	77	68	33	25	11	220	106	4	-	76	24	173	103	172	102	1	1	25	13	321	135	170	
-	-	34	47	77	45	5	2	7	5	4	-	49	14	106	71	101	67	5	4	26	6	97	36	171	
57	30	1 340	717	1 467	777	648	315	260	136	103	3	1 132	376	2 068	1 461	2 009	1 424	59	37	598	214	2 284	649	172	
7	5	264	139	209	110	86	41	44	24	16	-	169	54	329	221	325	217	4	4	83	29	376	118	173	
9	8	289	149	44	23	11	6	20	9	5	1	75	30	247	147	244	144	3	3	41	15	156	56	174	
16	10	446	247	380	208	135	92	79	41	28	-	390	139	605	443	592	436	13	7	195	80	708	203	175	
25	13	341	132	334	436	366	176	117	62	54	2	498	154	837	650	848	627	39	23	279	90	1 044	272	176	
205	103	1 206	609	12 975	5 706	3 506	1 702	2 092	855	580	4	5 636	2 009	9 774	7 410	9 248	7 114	526	296	3 267	1 160	12 954	3 315	177	
218	131	1 035	553	3 629	4 498	2 855	1 455	1 298	533	410	6	3 985	1 330	7 069	5 301	6 717	5 097	352	204	2 163	725	9 030	2 399	178	
249	137	1 941	998	17 382	9 103	3 604	1 837	1 694	590	720	16	6 038	2 152	12 737	9 787	12 220	9 498	517	289	3 506	1 225	15 106	3 734	179	
134	72	1 523	793	6 391	3 300	2 678	1 317	1 434	643	332	4	3 468	1 113	6 423	4 706	6 124	4 125	304	180	2 035	357	7 333	1 507	180	
132	67	1 527	48	2 131	1 035	2 121	1 012	591	263	244	3	2 189	710	4 026	2 807	3 862	2 704	164	103	1 240	414	4 431	1 210	181	
9	5	393	211	160	96	123	67	74	38	27	-	259	79	436	298	422	290	14	8	146	48	459	135	182	
53	30	781	422	782	396	397	453	239	108	87	2	794	251	1 425	1 015	1 352	975	73	44	439	146	1 676	449	183	
31	16	493	261	635	333	397	188	107	54	49	-	416	136	335	612	798	588	37	24	237	81	985	279	184	
39	16	455	454	562	280	680	322	161	63	81	1	720	244	1 330	878	1 290	851	40	27	418	139	1 311	347	185	
176	93	1 375	1 018	4 939	2 539	3 127	1 600	2 231	929	394	4	4 090	1 263	6 501	4 587	6 191	4 393	310	194	2 525	799	7 630	1 987	185	
71	41	1 002	547	1 289	647	654	345	577	248	124	-	1 115	380	1 908	1 354	1 821	1 299	87	55	621	221	2 232	592	187	
105	52	873	471	3 650	1 892	2 473	1 255	1 654	681	270	4	2 975	893	4 593	3 233	4 370	3 094	223	139	1 904	578	5 398	1 375	188	
214	117	730	388	5 141	2 760	2 238	1 190	668	293	174	2	2 163	756	4 464	3 460	4 268	3 354	196	106	1 231	401	5 419	1 528	189	
16	10	296	139	867	473	207	105	74	38	34	-	356	124	746	575	734	565	14	10	194	72	892	232	190	
198	107	434	249	4 274	2 287	2 031	1 085	594	255	140	2	1 807	632	3 716	2 815	3 534	2 789	182	96	1 037	329	4 527	1 296	191	
101	43	214	102	3 069	1 497	739	352	428	183	118	2	1 484	502	2 462	1 628	2 415	1 596	47	32	861	284	2 709	686	192	
555	243	1 016	451	12 965	6 297	4 563	2 089	2 668	1 087	1 065	8	6 406	2 246	11 676	7 700	11 164	7 384	512	316	4 072	1 186	12 935	3 292	193	
43	24	1 311	598	1 971	1 014	456	221	431	175	109	1	1 549	503	2 510	1 539	2 413	1 487	77	52	356	247	2 461	726	194	
156	69	735	344	3 549	1 763	1 048	493	542	257	132	2	2 601	838	3 145	2 321	3 009	2 130	136	91	1 441	457	4 021	1 064	195	
77	36	2 177	1 023	2 104	1 074	580	287	424	193	123	3	2 106	750	3 211	1 981	3 095	1 899	116	62	1 219	399	3 155	950	196	
76	28	929	437	2 449	1 232	539	260	317	149	119	-	1 475	508	2 220	1 537	2 134	1 478	86	59	813	242	2 795	807	197	
57	36	861	408	1 425	689	331	160	259	130	50	1	1 048	376	1 565	977	1 507	942	58	35	585	195	1 824	592	198	
126	56	1 421	645	1 315	675	355	182	239	116	72	-	1 444	499	2 009	1 220	1 910	1 149	99	71	737	214	2 096	683	199	
157	69	977	481	2 502	1 314	697	344	539	223	153	5	2 181	712	2 314	1 855	2 735	1 798	79	57	1 315	383	2 920	841	200	
61	30	1 719	749	2 079	1 097	716	359	436	197	126	3	1 775	661	2 997	1 817	2 872	1 763	85	54	905	323	2 989	926	201	
39	16	1 355	610	1 697	875	371	179	339	165	99	3	1 362	454	2 231</											

Lfd. Nr.	Amt-Gemeinde	Fläche in qkm	Hau- thal- tungen ins- gesamt	Bevölkerung			Von der Bevölkerung waren Angehörige der		Von der Bevölkerung hatten am 1.9.1939 ihren Wohnsitz in der/da															
				am 17.5. 1939	am 29.10.1946	männl.	evang. luth.-u. Präk.-Kirchen	röm.-kath. Kircheng.	Vorstehenden Gemeinde		Übrigen Brit. Zone		Amerik. Zone		Französ. Zone		Sowjet. Zone		Stadt Berlin		Reichsge- biet Ostl. Oder/Neisse			
									ins- gesamt	männl.	ins- gesamt	männl.	ins- gesamt	m.	ins- gesamt	m.	ins- gesamt	m.	ins- gesamt	m.	ins- gesamt	m.		
210	Lindlar	66,76	2 929	7 118	10 369	4 537	1 446	8 792	6 568	2 968	2 602	1 083	28	12	63	23	87	47	41	17	892	355		
211	Odenthal	41,29	1 798	4 142	6 161	2 860	945	5 041	3 596	1 664	1 943	896	35	15	31	18	53	26	18	10	396	189		
212	Overath	59,68	3 231	6 511	10 593	4 706	1 648	8 738	5 954	2 706	3 602	1 550	29	16	55	20	65	38	50	29	549	237		
213	Overath	73,70	8 684	23 112	26 041	12 007	4 426	20 844	18 211	8 340	5 913	2 734	107	45	104	48	202	110	88	50	1 036	483		
214	Rösrath	40,17	3 611	6 129	10 351	4 692	4 342	5 574	5 614	2 563	4 228	1 885	51	25	35	16	87	44	62	28	214	109		
215	Amt Engelskirchen	56,17	2 391	5 664	7 571	3 307	1 065	6 382	5 027	2 254	1 953	776	28	13	29	13	43	20	35	20	393	163		
216	Engelskirchen	35,97	1 842	4 617	5 750	2 477	822	4 937	3 999	1 770	1 373	523	17	9	16	9	19	8	26	16	312	130		
217	Hohkeppel	20,20	549	1 047	1 321	830	243	1 545	1 068	484	580	273	11	4	13	4	24	12	9	4	81	33		
218	Amt Kürten	79,84	2 568	6 423	9 599	4 339	1 708	7 779	5 801	2 692	2 493	1 095	38	19	24	4	83	35	51	18	982	417		
219	Bechen	10,14	577	1 446	2 143	956	323	1 795	1 260	575	574	246	3	2	3	-	13	7	15	4	241	104		
220	Kürten	27,25	1 065	2 605	3 903	1 772	574	3 277	2 365	1 115	1 087	469	24	10	13	4	47	19	14	3	325	137		
221	Olpe	20,49	561	1 424	2 216	1 004	674	1 512	1 286	575	576	273	11	7	5	-	13	5	17	9	269	119		
222	Wipperfeld	15,94	345	948	1 337	607	137	1 195	890	427	256	107	-	-	3	-	10	4	5	2	147	57		
Siegburg																								
223	Königsberg, Stadt	29,17	4 631	9 281	13 662	5 745	2 888	10 304	7 901	3 354	4 296	1 766	99	51	226	100	152	61	168	64	580	243		
224	Engelskirchen, Stadt	9,09	2 119	4 628	6 121	2 584	1 206	4 773	3 612	1 543	1 820	750	59	26	89	33	56	24	67	26	343	150		
225	Siegburg, Stadt	12,07	8 189	21 288	24 221	11 240	4 609	19 038	17 593	7 772	4 715	2 486	117	68	249	123	257	145	192	97	788	395		
226	Wittorf	69,69	3 600	9 242	11 108	4 891	1 514	9 432	7 988	3 519	2 267	990	49	19	76	30	88	47	49	23	503	221		
227	Königsberg (Siegb.)	43,78	3 557	8 429	10 823	4 396	1 587	9 114	7 131	3 247	2 512	1 136	63	29	121	47	113	68	45	19	614	282		
228	Lerchen	46,27	1 562	3 794	5 359	2 394	3 350	1 931	3 335	1 546	1 442	595	28	14	41	12	39	22	29	15	377	157		
229	Luch	78,33	2 146	5 315	7 725	3 480	1 106	6 517	4 964	2 288	2 043	836	20	10	24	13	77	42	22	10	480	223		
230	Sieglar	43,28	4 417	12 711	13 559	6 228	1 204	12 201	10 891	5 017	1 936	867	23	11	64	34	54	27	35	18	457	201		
231	Wiesdorf	7,23	4 229	11 180	11 667	5 174	2 028	9 086	9 311	4 143	1 654	710	40	24	138	59	85	44	50	26	275	121		
232	Wiesdorf	41,03	1 167	3 250	4 312	1 964	574	3 678	2 880	1 318	997	436	19	6	24	11	34	21	15	9	304	145		
233	Wiesdorf	23,81	1 342	2 292	4 181	1 850	2 363	1 672	2 055	933	1 588	683	13	5	5	2	38	20	20	7	397	169		
234	Amt Dattenfeld	61,09	3 033	7 689	9 992	4 331	5 399	4 419	6 918	3 123	2 171	825	61	30	94	36	94	51	52	25	493	188		
235	Dattenfeld	27,42	1 299	3 033	4 106	1 748	728	3 317	2 818	1 218	854	340	38	18	41	16	47	24	14	6	233	92		
236	Wiesbach	33,67	1 734	4 656	5 886	2 583	4 671	1 102	4 100	1 517	485	23	12	53	20	47	27	38	19	260	96			
237	Amt Königsberg, Land	24,49	902	2 536	3 185	1 456	373	2 768	2 014	949	791	341	23	12	43	18	24	13	20	7	234	102		
238	Königsberg	15,94	487	1 650	1 793	845	119	1 662	1 270	607	373	174	6	3	35	13	16	9	3	-	66	31		
239	Wiesbach	5,55	415	896	1 392	611	254	1 106	744	342	418	187	17	9	8	5	8	4	17	7	168	71		
240	Amt Leuthausen	31,94	1 458	3 260	4 607	2 081	555	4 05	2 935	1 351	1 033	462	15	6	20	10	49	28	31	20	440	175		
241	Altenbödingen	6,17	330	693	1 008	446	132	859	625	284	250	106	2	1	1	1	12	6	11	6	96	36		
242	Brascheß	10,68	557	1 211	1 739	789	256	1 469	1 113	514	363	159	4	2	8	3	23	14	4	3	205	82		
243	Happescheß	9,08	352	785	1 086	506	99	978	708	333	232	100	3	1	8	5	11	7	8	6	102	44		
244	Leuthausen	6,01	219	571	774	340	68	699	489	220	223	97	6	2	3	1	3	1	8	5	37	13		
245	Amt Lohmar	50,61	2 119	4 211	6 704	3 042	1 287	5 285	3 610	1 650	2 276	1 019	42	22	42	17	48	20	39	20	552	245		
246	Lohmar	9,11	292	48	1 022	482	214	776	153	68	684	330	13	8	27	11	15	6	2	2	106	43		
247	Breidt	4,64	155	455	611	270	157	451	395	175	144	60	-	-	1	-	2	1	2	-	48	23		
248	Halberg	5,40	272	550	559	339	175	607	450	203	307	137	2	-	4	1	1	7	4	77	38			
249	Inger	7,09	250	624	843	371	133	695	551	248	212	89	-	-	-	-	3	1	4	1	59	28		
250	Lohmar	13,37	839	1 843	2 351	1 044	309	2 000	1 557	709	549	229	17	8	9	5	21	7	16	8	160	66		
251	Schneiderhöhe	10,90	280	686	1 018	486	299	696	504	247	380	174	10	6	1	-	6	4	8	5	102	47		
252	Amt Norden (Rhld.)	36,75	4 407	12 516	13 345	6 208	1 306	11 965	10 423	4 820	1 920	840	44	20	104	65	71	43	42	28	541	263		
253	Norden	3,97	487	1 290	1 388	641	110	1 276	1 113	523	191	81	1	-	2	1	7	1	7	5	49	19		
254	Norden	6,45	656	2 204	2 236	1 113	203	2 016	1 556	741	377	171	13	12	46	33	16	10	9	5	142	75		
255	Norden	3,11	281	776	872	405	105	757	685	322	127	58	3	2	-	-	2	-	5	3	37	14		
256	Norden	3,65	171	516	554	260	46	504	453	210	74	36	-	-	3	1	1	1	-	-	22	11		
257	Norden (Rhld.)	8,69	1 569	4 426	4 670	2 131	497	4 065	3 851	1 759	578	246	14	-	27	13	17	16	12	11	140	69		
258	Niederpleis	7,93	563	1 544	1 658	763	146	1 494	1 252	573	284	118	7	3	19	13	9	7	4	2	57	33		
259	Niedburg-Wülldorf	2,90	700	1 760	1 967	895	199	1 753	1 519	692	289	130	6	3	7									

Ausland		Von der Bevölkerung																				Lfd. Nr.		
		gehörten zur Wirtschaftsabteilung										waren												
		Land- und Forstwirtschaft		Industrie und Handwerk		Handel und Verkehr		Öffentlich- und priv. Hilfsleistungen (ohne häusl. Dienste)		Häusliche Dienste		Selbstständige Berufsleute		Erwerbspersonen				Selbstständige Berufsleute		Anfänger ohne Hauptberuf				
ins. ges.	m.	ins. ges.	männl.	ins. ges.	männl.	ins. ges.	männl.	ins. ges.	m.	ins. ges.	m.	ins. ges.	m.	ins. ges.	m.	ins. ges.	m.	ins. ges.	m.	ins. ges.	m.	ins. ges.	m.	
88	32	2 291	1 065	3 538	1 327	1 057	507	701	293	250	3	2 532	637	4 555	2 897	4 420	2 822	135	75	1 374	394	4 440	1 246	210
89	42	1 190	595	2 065	1 075	777	329	437	231	119	8	1 623	622	2 560	1 778	2 492	1 731	68	47	968	364	2 633	713	211
289	110	1 931	934	3 546	1 852	1 299	634	711	320	218	8	2 888	958	4 402	2 876	4 237	2 782	165	94	1 516	459	4 575	1 371	212
380	197	1 425	730	9 630	4 955	4 463	2 140	3 525	1 780	618	8	6 280	2 394	20 149	7 440	9 801	7 289	348	151	3 099	1 334	12 193	3 233	213
60	22	753	340	3 760	1 992	1 775	871	976	433	195	6	2 892	1 040	4 076	3 047	3 925	2 970	151	77	1 043	598	4 527	1 447	214
63	28	1 063	530	2 861	1 439	1 021	510	503	203	149	1	1 974	624	3 016	2 34	2 902	1 954	114	80	1 190	557	5 345	944	215
28	12	436	229	2 399	1 205	316	394	392	152	106	-	1 551	497	2 210	1 530	2 143	1 480	67	50	937	293	2 603	554	215
35	16	577	301	402	234	205	116	111	51	43	1	423	127	806	504	759	474	47	30	253	64	762	262	217
127	59	3 052	1 441	2 436	1 337	821	392	543	253	260	4	2 437	902	4 060	2 515	3 838	2 313	172	122	1 255	428	4 284	1 396	213
34	18	604	282	612	331	239	111	97	48	61	-	530	134	902	595	862	565	40	30	268	84	973	277	219
28	15	1 042	436	1 105	611	371	179	256	128	96	1	1 033	367	1 592	1 008	1 537	967	53	41	530	179	1 781	505	220
39	16	851	404	479	254	158	75	138	59	59	-	531	212	973	555	919	524	54	31	294	121	949	328	221
26	10	555	269	290	141	53	27	52	28	44	3	343	139	593	357	570	337	23	20	163	44	581	206	222
240	106	782	443	4 039	2 155	2 271	1 068	1 827	770	509	9	4 234	1 300	4 684	2 951	4 233	2 590	411	361	2 904	887	6 114	1 907	223
75	32	241	140	1 937	976	1 170	539	937	406	142	8	1 694	515	2 441	1 606	2 366	1 553	85	53	1 037	286	2 643	692	224
310	154	449	249	8 871	4 622	3 370	1 579	3 540	1 623	379	4	7 612	3 163	8 985	6 783	8 748	6 614	237	169	4 841	2 161	10 395	2 296	225
98	42	1 635	838	3 887	1 976	1 583	757	317	371	318	5	2 868	944	4 258	2 974	4 080	2 846	178	128	1 776	571			

Lfd. Nr.	Art Gemeinde	Fläche in qkm	Haupteinwohner gesamt	Bevölkerung			Von der Bevölkerung waren Angehörige der		Von der Bevölkerung hatten am 1.9.1939 ihren Wohnsitz in der/da															
				am 17.5. 1939	am 29.10.1946		evang.-luth.-u. Presb.-kirchlich	röm.-kath. Kirche	vorstehenden Gemeinde		Übrigen Brit.Zone		Amerik. Zone		Französ. Zone		Sowjet. Zone		Stadt Berlin		Reichsgebiet Ostl. Oder/Weisse			
									insgesamt	männl.	insgesamt	männl.	insgesamt	m.	insgesamt	m.	insgesamt	m.	insgesamt	m.	insgesamt	m.	insgesamt	m.
Landkreis Aachen																								
1	Eschweiler, Stadt	34,12	9 592	32 404	30 170	15 021	2 134	27 567	26 947	12 263	2 472	1 104	60	29	91	53	117	57	61	33	272	117		
2	Stolberg (Rhld.), Stadt	28,77	5 774	27 511	27 922	12 347	1 689	27 621	24 940	11 059	2 325	934	71	29	46	18	118	61	41	21	183	84		
3	Wirselen, Stadt	11,71	4 321	13 343	13 125	6 014	422	12 562	11 349	5 410	1 041	477	14	8	52	43	33	17	14	6	23	9		
4	Alsdorf	17,51	5 577	13 715	13 419	6 601	2 190	15 440	16 119	7 507	1 745	795	60	27	29	12	65	41	24	13	188	103		
5	Bardenberg	7,48	1 521	4 740	5 102	2 371	167	4 875	4 256	1 972	750	303	5	2	9	1	14	8	3	1	19	8		
6	Brach	14,50	2 446	5 597	7 334	3 310	222	7 024	6 200	2 335	965	399	47	8	12	4	35	14	10	6	48	15		
7	Broichweiden	28,41	2 115	7 514	7 115	3 269	445	6 564	6 101	2 799	906	420	4	2	7	2	18	5	9	4	34	14		
8	Eilendorf	9,38	3 269	9 315	9 461	4 205	170	9 176	8 299	3 694	1 009	448	22	9	13	4	33	16	14	6	30	15		
9	Gressenich	41,32	1 330	6 676	5 914	2 702	296	5 576	5 206	2 388	618	266	5	2	7	1	14	7	3	3	23	14		
10	Harzen	7,60	1 519	5 000	3 361	1 773	102	3 712	3 475	1 599	303	136	5	1	5	3	12	5	10	4	15	5		
11	Harzen, Gerath	5,41	2 603	7 724	3 194	3 755	711	7 334	7 401	2 921	1 091	471	35	10	13	6	36	21	29	17	95	54		
12	Höngen	9,35	2 798	10 097	9 418	4 346	563	10 433	3 362	3 971	839	399	15	7	18	8	15	6	4	3	62	30		
13	Kinzweiler	11,15	700	2 397	2 214	1 066	40	2 156	1 934	923	238	114	2	1	1	1	3	1	12	6	0	5		
14	Kohlscheid	9,46	4 259	12 189	12 608	5 707	754	11 563	10 847	4 835	1 534	677	10	3	17	7	38	20	24	12	82	42		
15	Kornellinsten	21,89	1 305	4 994	5 652	2 499	136	5 470	4 437	1 980	1 070	448	17	5	1	1	44	24	15	5	42	22		
16	Laurenberg	29,76	1 556	4 641	5 482	2 495	366	4 997	3 696	1 716	1 566	643	15	9	22	5	36	16	40	25	45	23		
17	Merkstein	10,15	2 603	9 237	3 980	4 203	1 700	6 742	7 003	3 132	339	450	22	14	20	14	38	25	11	3	100	50		
18	Richterich	14,09	1 466	4 175	4 342	2 118	181	4 323	3 564	1 651	709	349	19	10	8	4	16	10	12	6	28	16		
19	Walheim	29,10	1 315	3 933	4 323	1 977	133	4 159	3 231	1 450	90	409	14	0	7	3	5	3	5	2	31	12		
Landkreis Düren																								
20	Düren, Stadt	21,91	9 090	44 021	27 589	12 457	2 588	24 513	24 905	11 228	2 001	869	63	32	62	29	122	60	106	55	207	107		
21	Ant. Birgel	22,70	2 426	7 904	7 757	3 532	272	7 431	6 049	3 032	931	400	13	6	30	16	30	16	22	12	60	35		
22	Bersbaur-Kirchhuth	5,44	114	502	454	210	10	441	393	177	53	26	1	1	1	1	1	1	1	1	4	4		
23	Birgel	4,47	341	932	921	435	29	831	842	400	63	30	1	1	1	1	1	1	1	1	5	3		
24	Gürzenich	3,54	1 049	3 397	3 296	1 502	118	3 157	2 923	1 327	315	142	4	3	15	9	6	2	9	6	14	7		
25	Lendersdorf-Krauthausen	4,25	962	3 023	3 086	1 335	115	2 952	2 491	1 128	495	202	7	2	15	7	19	12	12	6	37	21		
26	Ant. Birkesdorf	9,33	2 317	7 193	6 987	3 141	337	6 598	5 831	2 621	977	415	19	7	6	5	30	13	22	17	53	27		
27	Birkesdorf	3,33	1 969	5 708	5 571	2 495	282	5 233	4 641	2 090	80	330	15	5	6	5	22	14	21	16	41	19		
28	Hachen-Stammeln	4,08	409	1 558	1 274	571	51	1 222	1 092	483	139	63	2	1	1	1	8	4	1	1	11	7		
29	Solhausen	1,47	39	132	142	75	4	133	98	43	33	22	2	1	1	1	1	1	1	1	1	1		
30	Ant. Eichtz	20,74	770	3 157	2 315	1 301	32	2 782	2 541	1 180	227	97	7	2	4	1	4	3	8	3	19	11		
31	Eichtz-Montendorf	0,65	23	352	419	17	17	351	770	308	70	40	7	2	1	1	3	2	1	1				

Ausland		Von der Bevölkerung																								Lfd. Nr.
		gehört zur Wirtschaftsabteilung												waren												
		Land- und Forstwirtschaft		Industrie und Handwerk		Handel und Verkehr		Öffentliche Dienstleistungen (ohne kommunale Dienste)		Kommunale Dienste		Selbstständige Berufslose		Erwerbspersonen				Selbstständige Berufslose		Angehörige ohne Hauptberuf						
insgesamt	männl.	insgesamt	männl.	insgesamt	männl.	insgesamt	männl.	insgesamt	männl.	insgesamt	männl.	insgesamt	männl.	insgesamt	männl.	insgesamt	männl.	insgesamt	männl.	insgesamt	männl.	insgesamt	männl.	insgesamt	männl.	
150	75	1 062	567	13 773	7 321	4 217	1 954	2 256	951	711	8	8 151	2 820	10 497	3 037	9 886	7 601	611	436	4 740	1 769	14 933	3 815	1		
193	95	943	497	12 591	6 444	4 053	1 938	2 430	1 051	686	7	7 219	2 810	10 147	7 359	9 546	6 933	601	426	3 972	1 302	13 803	3 686	2		
99	44	535	303	5 943	3 072	2 116	1 021	860	390	323	3	3 348	1 225	4 645	3 532	4 415	3 386	230	146	1 904	805	6 576	1 677	3		
191	103	504	293	10 047	5 254	1 674	784	990	455	500	8	4 704	1 807	6 177	4 882	5 890	4 689	287	193	2 452	1 075	9 790	2 644	4		
46	16	311	170	2 186	1 199	558	267	491	198	74	-	1 482	537	1 833	1 362	1 774	1 328	59	34	826	329	2 443	680	5		
55	29	610	301	2 956	1 502	1 216	618	640	285	137	2	1 775	602	2 853	2 047	2 748	1 973	105	74	997	334	3 484	929	6		
36	23	858	443	2 905	1 495	957	459	411	191	86	-	1 858	681	2 735	1 973	2 653	1 916	82	56	919	360	3 461	937	7		
41	13	469	206	3 916	1 922	1 951	938	713	319	113	3	2 399	817	3 493	2 588	3 358	2 503	135	85	1 310	452	4 058	1 165	8		
36	21	776	398	2 540	1 311	634	294	344	157	56	1	1 564	541	2 035	1 558	1 745	1 494	90	64	848	314	3 031	830	9		
36	20	298	152	1 768	891	501	250	333	162	35	-	926	318	1 464	1 169	1 415	1 072	49	37	522	179	1 875	485	10		
493	249	213	114	3 457	1 894	1 377	676	661	308	106	3	2 180	760	2 821	2 194	2 605	2 052	216	142	1 203	476	4 170	1 085	11		
53	22	496	234	4 218	2 158	903	432	443	203	154	6	3 206	1 313	2 845	2 121	2 630	1 986	215	135	1 450	732	5 123	1 493	12		
16	10	306	182	683	479	303	138	73	37	28	1	621	229	803	621	755	576	48	45	313	139	1 098	306	13		
256	131	491	245	6 569	3 307	1 533	718	793	363	150	6	3 072	1 148	4 620	3 525	4 449	3 418	171	107	1 762	726	6 224	1 536	14		
26	14	608	282	2 184	1 117	858	405	525	241	91	-	1 386	454	2 144	1 508	2 067	1 450	77	58	764	247	2 744	744	15		
122	63	1 099	613	1 413	745	847	415	635	287	124	4	1 364	431	2 260	1 540	2 139	1 501	71	45	870	277	2 352	672	16		
181	90	585	333	4 852	2 573	656	295	513	240	343	7	2 031	760	3 161	2 492	3 051	2 423	110	69	1 081	415	4 738	1 301	17		
124	72	516	296	1 713	887	673	338	380	186	84	3	1 176	408	1 690	1 273	1 627	1 230	63	43	660	253	2 192	592	18		
43	26	740	352	1 539	819	661	326	299	142	72	-	1 012	338	1 807	1 224	1 744	1 182	63	42	541	179	1 975	574	19		
123	77	1 145	652	10 530	5 453	5 511	2 731	3 268	1 462	969	5	6 166	2 154	10 081	7 765	9 605	7 402	476	363	3 875	1 190	13 633	3 503	20		
22	15	759	408	3 756	1 925	904	437	453	200	290	2	1 595	560	2 811	2 106	2 716	2 032	95	74	1 032	365	3 914	1 061	21		
1	1	106	66	185	95	34	15	4	2	20	-	105	32	206	142	201	137	5	5	48	20	200	48	22		
1	1	104	61	449	232	83	43	35	16	22	-	228	83	315	244	297	229	18	15	136	51	470	140	23		
10	6	289	147	1 581	813	437	213	197	88	110	1	682	240	1 192	905	1 161	886	31	19	446	152	1 658	445	24		
10	7	260	134	1 541	785	350	166	217	94	138	1	580	205	1 098	815	1 097	780	41	35	402	142	1 586	428	25		
49	31	491	263	3 193	1 614	1 017	515	528	226	231	-	1 527	523	2 621	1 957	2 525	1 830	96	77	1 071	332	3 295	852	26		
25	16	259	136	2 616	1 333	820	414	460	193	195	-	1 221	419	2 054	1 554	1 989	1 503	65	51	885	274	2 632	607	27		
22	13	172	94	551	266	179	90	61	30	36	-	275	91	506	357	477	333	29	24	172	51	596	133	28		
2	2	60	33	25	15	18	11	7	3	-	-	31	13	61	46	59	44	2	2	14	7	67	22	29		
6	4	601	304	1 640	521	311	149	204	106	59	2	661	219	1 093	765	1 075	757	18	8	316	110	1 407	426	30		
2	1	252	126	306	160	60	36	54	27	22	1	178	69	397	254	304	253	3	1	96	25	397	140	31		
2	2	156	79	70	39	38	16	15	9	13	1	45	26	171	100	168	99	3	1	27	11	139	53	32		
1	1	81	43	102	50	38	15	22	11	8	-	73	26	108	80	106	80	2	-	34	11	182	54	33		
1	-	112	56	562	272	167	82	113	58	16	-	305	104	427	331	417	325	10	6	159	63	689	179	34		
23	19	1 213	634	3 344	1 680	904	424	574	243	163	-	1 819	609	3 058	2 174	2 900	2 062	158	112	969	308	4 010	1 108	35		
-	-	27	13	50	27	7	5	-	-	1	-	17	5	46	35	46	35	-	-	11	3	45	12	36		
-	-	121	219	113	40	16	17	6	8	-	-	140	32	303	204	294	198	9	6	63	15	305	69	37		
1	1	180	90	434	210	95	42	75	38	27	-	261	87	368	272	336	246	32	26	145	48	559	147	38		
11	9	177	99	1 156	578	360	163	181	78	65	-	455	145	837	657	852	632	35	25	258	75	1 249	331	39		
5	3	21	12	500	250	158	70	160	52	27	-	314	118	426	279	389	250	37	29	175	63	579	160	40		
2	2	234	123	175	94	56	28	50	27	11	-	124	35	264	190	257	187	7	3	61	17	325	100	41		
4	4	179	96	53	28	7	3	8	4	7	-	39	15	178	102	176	100	2	2	21	8	94	36	42		
-	-	27	99	51	30	25	5	4	6	-	-	108	40	117	88	112	86	5	2	45	15	155	44	43		
-	-	99	53	658	329	131	72	73	34	31	-	361	132	469	347	438	328	31	19	190	64	699	209	44		
25	16	685	363	3 631	1 899	732	342	442	196	144	4	1 445	515	2 492	1 905	2 398	1 039	94	66	779	287	3 808	1 127	45		
5	4	91	46	322	160	66	31	36	18	18	-	159	60	285	202	273	193	12	9	93	30	314	73	46		
11	6	159	90	1 158	615	336	154	202	78	63	3	502	168	901	683	857	655	44	28	274	73	1 243	337	47		
8	5	195	110	1 072	383	206	95	146	71	50	1	510	156	373	688	862	678	16	10	263	103	1 643	555	48		
1	1	240	117	479	241	124	62	58	29	8	-	274	101	423	332	406	313	22	19	149	66	606	152	49		
6	3	728	386	1 420	726	247	118	134	57	70	1	616	209	1 336	958	1 303	943	33	15	331	111	1 548	428	50		
1	1	100	58	257	129	42	20	9	5	13	-	85	32	207	150	203	147	4	3	46	20	253	74	51		
-	-	78	46	210	108	31	13	10	6	10	-	85	31	173	138	169	138	4	-	44	17	207	49	52		
-	-	64	33	109	53	8	3	2	1	7	-	42	16	101	73	101	73	-	-	18	8	113	25	53		
3	1	73	35	214	113	14	7	18	7	3	-	40	15	180	121	175	119	5	2	26	12	156	44	54		
2	1	226	118	471	239	115	58	77	32	24	-	250	79	454	330	445	325	9	5	129	36	580	160	55		
-	-	187	96	159	84	37	17	13	6	13	1	114	36	221	146	210	141	11	5	68	18	239	76	56		
36	21	562	311	3 228	1 604	625	312	303	151	169	3	1 226	447	2 303	1 700	2 232	1 645	71	55	705	230	3 105	898	57		
3	3	166	86	964	473	136	67	57	31	36	1	289	101	616	456	596	440	20	16	170	60	862	243	58		
24	14	126	76	1 194	595	276	137	140	71	66	1	486	170	830	630	801	608	29	22	271	89	1 187	331	59		
9	4	270	149																							

Lfd. Nr.	Amt Gemeinde	Fläche in qkm	Haus- halt- ungen ins- gesamt	Bevölkerung			Von der Bevölkerung waren Angel. Brige der		Von der Bevölkerung hatten am 1.9.1939 ihren Wohnsitz in der/im																
				am 17.5. 1939	am 29.10.1946	männl.	evang. Land- des-u. Frei- kir- chen	röm.- kath. Kirche	vorstehenden Gemeinde		Übrigen Brit.Zone		Amerik. Zone		Französ. Zone		Sowjet. Zone		Stadt Berlin		Reichsge- biet Ostl. Oder/Neisse				
									ins- gesamt	männl.	ins- gesamt	männl.	ins- gesamt	m.	ins- gesamt	m.	ins- gesamt	m.	ins- gesamt	m.	ins- gesamt	m.			
73	Muldenau	1,93	59	221	240	119	11	227	175	36	54	25	1	1	3	1	1	1	-	-	5	4			
74	Mideggen,Stadt	13,79	242	1 037	735	370	29	829	636	306	156	53	1	1	-	-	2	1	3	2	7	1			
75	(Wor.) Moach- Schlagstein	2,39	135	633	623	277	22	593	525	238	89	34	2	2	-	-	2	1	2	-	1	1			
76	Tollersheim	10,46	154	605	630	301	21	609	527	254	95	42	1	-	1	1	-	-	-	-	2	2			
77	Amt Niederrzier	20,09	709	2 634	2 492	1 124	38	2 454	2 197	935	235	102	4	1	6	4	3	2	12	7	27	18			
78	Niederrzier	11,97	433	1 569	1 512	687	25	1 486	1 335	604	136	57	-	-	6	4	3	2	9	6	15	9			
79	Oberzier	8,12	276	1 065	980	437	12	963	852	331	99	45	4	1	-	-	-	-	3	1	12	9			
80	Amt Nürvenich	59,51	1 290	4 552	5 152	2 366	217	4 927	3 902	1 783	1 115	499	11	8	11	2	19	10	15	10	61	27			
81	Binsfeld	9,63	213	530	630	308	44	785	656	306	159	75	1	1	-	-	3	2	1	1	8	2			
82	Eggerheide	2,66	65	195	227	98	20	203	169	73	54	23	-	-	1	-	1	-	-	-	-	-			
83	Schweiller Ober feld	9,62	219	909	878	390	29	832	687	305	162	72	3	2	2	1	4	2	-	-	11	4			
84	Frouwillesheim	4,99	88	372	374	176	11	360	287	136	60	27	2	1	2	1	1	1	2	2	9	4			
85	Hochkirchen	2,83	109	298	427	191	21	405	291	135	127	51	1	1	-	-	-	-	3	1	1	1			
86	Irmshausen	3,30	39	141	183	90	2	181	123	61	56	27	-	-	1	-	1	-	-	-	-	-			
87	Nörvenich	10,14	239	662	923	416	51	863	655	291	231	107	1	-	2	-	3	1	9	6	21	10			
88	Oberbolheim	2,90	51	193	219	104	14	204	171	79	46	23	-	-	-	-	1	1	-	-	1	1			
89	Poll	4,03	45	166	198	97	4	194	134	65	56	26	-	-	1	-	-	-	-	-	1	1			
90	Rath b.Nörvenich	2,77	80	257	329	142	5	324	273	118	47	20	2	2	2	-	-	-	-	-	2	1			
91	Wissersheim	6,64	142	529	594	274	16	575	456	214	117	48	1	1	-	-	5	3	-	-	7	3			
92	Amt Straß-Bergstein	63,51	919	4 217	3 445	1 573	77	3 357	3 030	1 381	370	172	3	1	10	4	2	2	5	3	20	7			
93	Bergstein	6,70	140	710	551	251	23	528	515	234	31	15	2	-	1	1	-	-	1	-	1	1			
94	Brandenberg	9,01	75	413	308	139	-	308	282	130	26	9	-	-	-	-	-	-	-	-	-	-			
95	Gey	11,41	179	802	628	274	8	619	561	250	62	24	-	-	2	-	-	-	-	-	3	-			
96	Großhru	7,00	66	330	270	123	-	270	253	114	16	8	-	-	-	-	-	-	-	-	-	-			
97	Hürtgen	13,42	108	628	457	213	20	436	393	178	50	26	1	1	1	-	1	1	3	2	6	4			
98	Kleinbau	4,27	43	298	180	90	-	180	172	82	8	8	-	-	-	-	-	-	-	-	-	-			
99	Straß	4,58	87	395	329	154	1	328	301	139	27	15	-	-	-	-	-	-	-	-	1	-			
100	Untermaubach	3,12	221	641	722	329	25	688	553	254	150	67	-	-	6	3	1	1	1	1	9	2			
101	Amt Vettweiß	96,44	2 254	7 267	8 468	3 879	647	7 778	6 366	2 966	1 734	715	22	5	39	17	37	26	20	9	167	96			
102	Disternich	7,39	135	414	538	242	36	499	342	175	128	52	2	1	-	-	2	1	2	1	12	6			
103	Freitshaus	13,80	134	441	491	232	27	464	346	160	103	47	1	-	3	2	5	4	-	-	19	11			
104	Füssenich	5,78	244	754	943	420	35	901	641	308	252	90	5	-	7	2	3	2	7	3	10	6			
105	Geich b.Füssenich	4,99	213	620	720	343	18	696	550	270	151	61	1	-	-	-	5	3	-	-	9	7			
106	Glinck	4,80	84	333	362	170	3	359	298	141	56	25	1	-	-	-	4	3	-	-	1	1			
107	Gladbach	8,50	182	550	662	306	48	606	478	224	135	51	1	1	5	2	11	8	-	-	28	19			
108	Jakobwillesheim	4,50	100	380	458	214	16	441	366	169	79	37	1	-	-	-	-	-	-	-	11	7			
109	Juntersdorf	2,57	67	202	255	114	12	239	184	86	59	20	-	-	4	3	2	2	-	-	1	-			
110	Kels	8,27	251	945	967	436	336	624	815	381	90	41	3	1	3	1	2	1	1	-	19	9			
111	Lützen	4,69	90	268	368	180	18	349	260	123	84	46	1	1	-	-	-	-	2	1	14	5			
112	Müldersheim	6,26	173	471	630	269	45	581	426	186	183	68	1	1	1	1	-	-	-	-	10	7			
113	Sievernich	4,93	111	349	440	202	11	429	308	141	110	50	2	-	1	1	-	-	5	3	14	7			
114	Soller	9,79	118	472	442	208	1	441	367	172	56	26	3	-	-	-	-	-	-	-	16	10			
115	Vettweiß	10,17	347	1 068	1 192	543	41	1 149	915	430	248	101	-	-	15	5	3	2	3	1	3	1			
Landkreis Erkelenz																									
116	Erkelenz,Stadt	25,20	1 873	7 171	6 348	2 905	412	5 848	5 193	2 356	940	433	28	15	16	10	29	20	33	16	64	32			
117	Nickelhoven	27,41	3 849	13 797	14 104	6 665	3 448	10 234	11 915	5 640	1 671	753	23	10	41	16	55	39	20	11	263	134			
118	Wegberg	48,93	2 206	9 047	9 799	4 436	637	9 082	7 621	3 455	1 734	770	18	9	35	12	57	35	25	13	177	82			
119	Amt Beal	43,99	2 049	6 707	7 266	3 384	566	6 648	6 174	2 860	880	407	15	7	29	15	26	16	7	4	77	43			
120	Beal	5,66	384	1 251	1 219	567	98	1 112	1 055	493	140	61	3	2	4	2	3	1	1	-	4	3			
121	Doveren	10,78	454	1 359	1 606	749	186	1 395	1 388	647	164	76	3	1	20	9	6	4	3	1	14	7			
122	Grantenath	4,63	259	910	1 324	620	131	1 183	1 014	474	260	121	4	2	1	1	8	5	1	1	12	5			
123	Lövenich	18,56	749	2 721	2 699	1 257	131	2 565	2 333	1 074	302	144	5	2	4	3	6	4	1	1	31	17			
124	Rurich	4,36	103	466	418	191	20	393	384	172	14	5	-	-	-	-	3	2	1	1	16	11			
125	Amt Erkelenz, Land	34,50	1 740	6 133	6 640	3 061	1 393	5 198	5 294	2 434	1 014	451	27	14	12	4	40	20	37	15	144	81			
126	Gerdersheim	9,95	376	1 341	1 458	679	85	1 369	1 198	549	205	94	4	2	2	1	10	6	8	4	13	9			
127	Golkreth	8,29	399	1 543	1 621	763	196	1 397	1 327	621	199	91	1	1	5	1	3	1	-	-	59	34			
128	Nickhoyen	7,20	402	1 400	1 393	647	39	1 353	1 207	564	140	59	5	4	2	-									

Von der Bevölkerung																																						
Erläuterung zur Wirtschaftsabteilung																																						
Ausland		Land- und Forstwirtschaft												Industrie und Handwerk				Handel und Verkehr		Öffentl. Dienst und priv. Hilfsleistungen (ohne häusl. Dienste)		Häusliche Dienste		Selbstständige Berufsfreie		Erwerbspersonen								Lfd. Nr.				
		ins-ges.		männl.		ins-ges.		männl.		ins-ges.		männl.		ins-ges.		männl.		ins-ges.		männl.		ins-ges.		männl.		ins-ges.		männl.		insgesamt		davon			Selbstständige Berufsfreie		Angenörzte ohne Hauptberuf	
																														insgesamt		Erwerbstätige			Erwerbslose		insgesamt	
ins-ges.	m.	ins-ges.	männl.	ins-ges.	männl.	ins-ges.	männl.	ins-ges.	männl.	ins-ges.	männl.	ins-ges.	männl.	ins-ges.	männl.	ins-ges.	männl.	ins-ges.	männl.	ins-ges.	männl.	ins-ges.	männl.	ins-ges.	männl.	ins-ges.	männl.	ins-ges.	männl.	ins-ges.	männl.	ins-ges.	männl.	ins-ges.	männl.			
1	1	122	62	52	33	15	6	11	4	10	-	30	14	140	79	137	76	3	3	21	11	79	29	73														
10	6	214	117	199	97	92	35	138	62	25	1	197	58	353	234	339	225	14	9	107	27	405	109	74														
2	1	88	44	268	128	44	24	31	16	17	1	175	64	204	158	194	151	10	7	90	30	329	89	75														
3	2	258	132	189	97	28	18	55	29	16	-	84	25	312	194	310	192	2	2	51	15	267	92	76														
8	5	464	240	821	421	345	174	147	74	80	-	635	215	933	663	897	642	36	21	338	114	1 221	347	77														
8	5	302	159	406	242	197	101	100	54	54	-	373	131	562	399	544	387	18	12	201	78	749	210	78														
-	-	162	81	335	179	148	73	47	20	26	-	262	84	371	264	353	255	18	9	137	36	472	137	79														
48	27	2 133	1 097	1 144	573	459	220	330	152	175	5	941	319	2 222	1 465	2 146	1 420	76	45	536	167	2 424	734	80														
2	1	429	213	137	78	88	39	30	13	25	-	121	45	260	243	356	240	4	3	71	29	399	116	81														
2	2	63	37	60	31	34	14	9	6	13	-	48	10	98	68	88	62	10	6	31	6	98	24	82														
9	4	330	178	165	83	71	34	72	31	31	2	209	62	347	243	338	235	9	8	116	32	415	115	83														
11	4	161	86	70	37	34	17	20	9	15	2	74	25	159	108	150	102	9	6	43	13	172	55	84														
4	2	133	71	125	63	37	17	25	10	14	-	93	30	165	112	156	106	9	6	49	7	213	72	85														
2	2	134	72	18	10	2	-	4	1	4	-	21	7	107	61	107	61	-	-	11	2	65	27	86														
1	1	239	123	251	112	138	71	103	46	38	-	154	64	388	251	362	243	26	8	89	34	446	131	87														
-	-	95	56	25	16	18	11	8	3	10	-	63	18	78	49	78	49	-	-	35	7	106	48	88														
6	5	150	76	7	4	1	-	14	9	8	-	18	8	92	63	91	62	1	1	12	5	94	29	89														
3	1	158	63	105	50	8	4	11	6	7	-	40	19	157	93	155	92	2	1	28	16	144	33	90														
8	5	241	122	181	89	28	13	34	18	10	1	100	31	271	174	265	168	6	6	51	16	272	84	91														
5	3	949	485	1 225	613	272	134	177	87	108	2	714	252	1 368	949	1 338	927	30	22	399	136	1 678	488	92														
-	-	178	95	251	117	22	9	14	7	16	-	70	23	232	159	229	197	3	2	43	14	276	78	93														
-	-	112	59	89	41	28	15	9	5	19	2	51	17	137	85	137	85	-	-	36	9	135	45	94														
-	-	131	65	237	112	31	11	54	26	18	-	157	60	225	166	218	161	7	5	83	33	320	75	95														
1	1	70	31	102	58	22	10	5	1	11	-	60	23	102	70	97	68	5	2	40	16	128	37	96														
2	1	197	105	89	45	33	18	16	9	8	-	114	36	200	131	198	129	2	2	60	19	197	63	97														
-	-	49	22	50	30	29	20	7	4	16	-	29	14	83	51	83	51	-	-	17	9	80	30	98														
-	-	91	44	132	68	23	10	14	10	9	-	60	22	122	94	117	89	5	5	28	10	179	50	99														
2	1	121	64	275	142	84	41	58	25	11	-	173	57	267	193	259	187	8	6	92	26	363	110	100														
83	45	3 438	1 761	1 711	881	863	413	455	209	225	5	1 776	610	3 636	2 425	3 554	2 371	82	54	998	324	1 130	101															
10	6	235	118	106	57	24	16	31	15	15	-	127	36	236	159	232	157	4	2	69	25	233	58	102														
14	8	272	137	75	37	20	14	20	12	15	-	89	32	250	158	245	154	5	4	52	11	189	63	103														
18	9	211	109	253	132	118	53	81	31	27	2	253	93	372	250	362	244	10	6	191	75	380	95	104														
4	2	196	116	184	92	79	41	24	8	18	-	219	86	285	204	276	198	9	6	105	37	330	102	105														
2	-	165	76	86	48	30	12	16	7	7	-	58	27	157	104	157	104	-	-	26	11	179	55	106														
4	1	337	169	108	56	66	29	34	20	16	1	101	31	311	206	307	203	4	3	62	19	289	81	107														
1	1	204	108	94	50	64	28	15	10	22	-	59	18	233	147	227	143	6	4	32	12	193	55	108														
5	3	91	43	58	29	22	11	4	2	9	-	71	24	105	67	99	65	6	2	42	12	108	35	109														
4	2	466	236	203	103	91	38	33	11	30	-	144	48	405	265	401	262	4	3	83	16	479	155	110														
7	4	173	101	95	45	27	12	12	6	12	-	49	16	163	116	157	112	6	4	28	7	177	57	111														
9	6	278	130	81	42	60	32	23	10	20	-	168	55	251	169	243	164	8	5	83	21	296	79	112														
-	-	239	118	57	31	39	18	28	13	12	2	65	20	204	126	200	122	4	4	37	12	199	64	113														
-	-	196	106	63	32	26	14	22	15	10	-	125	41	211	131	206	127	5	4	56	16	175	61	114														
5	3	375	189	248	127	197	95	112	49	12	-	244	83	453	323	442	316	11	7	132	50	607	170	115														
45	23	796	437	2 560	1 300	919	429	763	352	141	3	1 169	384	2 601	1 796	2 488	1 714	113	82	621	224	3 126	885	116														
116	62	1 059	558	8 175	4 244	970	450	698	325	20626																												

Lfd. Nr.	Amt Gemeinde	Fläche in qkm	Hau- s- an- stal- tungen ins- gesamt	Bevölkerung			Von der Bevölkerung waren Angehörige der		Von der Bevölkerung hatten am 1.9.1939 ihren Wohnsitz in der/ia													
				am 17.5. 1939	am 29.10.1946	evang.- luth.- des-u. Frei- kirch- chen	röm.- kath. Kirche	vorstehenden Gemeinde		übrigen Brit.Zone		Amerik. Zone		Französ. Zone		Sowjet. Zone		Stadt Berlin		Reichsge- biet Ostl. Oder/Neisse		
								ins- gesamt	ins- gesamt	männl.	ins- gesamt	männl.	ins- gesamt	m.	ins- gesamt	m.	ins- gesamt	m.	ins- gesamt	m.	ins- gesamt	m.
144	Heinsberg,Stadt	8,58	637	3 602	2 185	963	92	2 083	1 842	807	282	126	9	3	11	6	3	2	8	3	16	7
145	Teveren	14,23	507	1 862	1 903	885	287	1 604	1 600	740	258	124	9	4	2	-	9	5	-	-	7	5
146	Übach-Palenberg	24,61	3 818	15 409	14 088	6 679	2 300	11 172	11 120	5 260	2 245	1 069	67	31	71	32	88	45	37	18	121	54
147	Amt Baesweiler	15,32	2 570	9 175	8 954	4 214	948	7 686	7 892	3 728	823	374	15	4	26	15	32	15	9	5	62	23
148	Baesweiler	7,04	1 912	6 714	6 675	3 129	865	5 508	5 790	2 721	667	306	11	2	22	14	32	15	9	5	57	21
149	Beggendorf	3,88	294	1 183	1 050	507	41	1 004	968	469	71	32	3	1	1	1	-	-	-	-	1	1
150	Cidtwaller	4,40	364	1 278	1 229	578	44	1 174	1 134	538	85	36	1	1	3	-	-	-	-	-	4	1
151	Amt Brachelen	36,83	1 319	5 814	4 943	2 261	149	4 774	4 392	2 012	462	200	11	7	11	2	9	2	7	5	29	18
152	Brachelen	15,15	750	3 068	2 716	1 230	49	2 658	2 488	1 126	192	85	2	1	6	1	5	1	1	1	14	8
153	Lindern	2,90	111	545	457	201	17	440	396	177	40	13	5	3	5	1	-	-	3	2	5	4
154	Randerath	18,78	450	2 201	1 770	830	83	1 676	1 508	709	230	102	4	3	-	-	4	1	3	2	10	6
155	Amt Gangelt	42,07	1 282	5 945	5 660	2 427	114	5 528	4 691	2 059	835	292	13	6	6	1	18	9	2	1	46	29
156	Breberen	4,70	130	598	542	239	-	542	489	212	46	25	-	-	-	-	-	-	-	-	3	-
157	Gangelt	23,38	779	3 474	3 402	1 423	102	3 284	2 639	1 157	649	199	11	4	6	1	11	6	-	-	42	29
158	Schierwaldenrath	4,89	137	787	668	306	1	666	636	290	28	15	-	-	-	-	4	1	-	-	-	-
159	Schlim	9,10	236	1 086	1 048	459	11	1 036	927	400	112	53	2	2	-	-	3	2	2	1	1	-
160	Amt Heinsberg, Land	10,10	693	2 243	2 300	1 014	47	2 249	1 932	852	532	144	6	4	3	-	4	-	1	-	8	6
161	Schafhausen	3,57	236	872	827	375	12	815	705	319	117	53	2	1	-	-	-	-	-	-	1	1
162	Unterbruch	6,53	457	1 371	1 473	639	35	1 434	1 227	533	215	91	4	3	3	-	4	-	1	-	7	5
163	Amt Imendorf-Wirm	38,43	1 457	6 702	5 796	2 749	212	5 567	5 289	2 520	447	200	5	2	1	-	11	6	1	-	32	17
164	Boeck	4,61	96	434	402	181	98	304	344	153	45	19	-	-	-	-	1	1	-	-	10	6
165	Imendorf	12,38	412	1 894	1 628	782	49	1 573	1 506	731	100	42	2	1	1	-	3	2	-	-	10	5
166	Puffendorf	7,99	256	1 095	1 024	507	28	990	931	467	89	39	-	-	-	-	1	-	-	-	2	1
167	Setterich	4,80	270	1 255	1 048	513	13	1 033	984	476	39	35	2	1	-	-	1	1	-	-	2	-
168	Jüggerath	1,95	163	710	641	285	16	623	567	254	71	29	1	-	-	-	-	-	-	-	2	2
169	Wirm	6,70	260	1 314	1 053	481	8	1 044	957	439	83	36	-	-	-	-	5	2	1	-	6	3
170	Amt Karken	24,29	1 515	5 469	5 671	2 521	90	5 573	4 925	2 197	662	287	4	1	9	1	11	4	2	1	27	14
171	Karken	8,19	511	1 843	1 921	845	54	1 464	1 665	734	221	96	-	-	1	-	5	1	1	-	12	7
172	Zeapen	5,02	255	952	915	413	7	906	817	371	83	34	1	-	-	-	5	3	-	-	-	-
173	Kirchhoven	11,08	749	2 674	2 835	1 263	29	2 803	2 443	1 092	358	197	3	1	8	1	1	-	1	1	15	7
174	Amt Oberbruch-Grenzen	2,63	2 124	7 362	7 303	3 322	229	7 047	6 217	2 840	918	403	18	9	14	7	18	11	8	4	61	31
175	Dreusen	6,90	681	2 510	2 369	1 084	36	2 327	2 095	968	219	91	1	-	3	1	7	4	2	-	25	13
176	Horst	2,89	107	411	395	177	12	383	331	147	60	28	-	-	3	1	-	-	-	-	-	-
177	Oberbruch	7,97	1 120	3 623	3 752	1 718	176	3 556	3 098	1 421	553	247	17	9	7	5	11	7	6	4	34	16
178	Isersdon	2,97	216	818	787	343	5	781	693	304	86	37	-	-	1	-	-	-	-	-	2	2
179	Amt Gelfkant	38,21	1 217	5 505	4 992	2 329	101	4 885	4 361	2 030	500	235	8	2	3	2	10	3	3	2	19	14
180	Havert	10,62	274	1 365	1 212	588	22	1 190	1 072	515	111	58	-	-	2	1	5	1	1	1	5	4
181	Hillensberg	2,13	76	415	352	168	2	350	341	162	5	2	-	-	-	-	-	-	-	-	1	1
182	Höngen	7,33	213	1 016	871	377	6	859	804	349	63	27	1	-	-	-	1	-	-	-	-	-
183	Killen	4,96	106	497	404	181	15	389	331	151	53	21	5	2	-	-	-	-	-	-	1	1
184	Süsterseel	4,91	180	713	717	347	27	690	624	306	87	38	-	-	-	-	1	1	1	-	2	2
185	Tüddern	4,29	225	967	897	411	16	871	775	351	64	35	-	-	-	-	2	1	1	1	4	3
186	Wehr	4,02	143	532	549	257	13	536	414	196	117	54	2	-	1	1	1	-	-	-	6	3
187	Amt Waldenrath	23,29	1 159	5 147	4 811	2 209	119	4 684	4 364	2 000	386	181	13	6	4	3	8	5	3	1	18	9
188	Aphoven	6,21	260	1 075	1 075	482	3	1 071	939	417	113	50	8	4	4	3	3	3	-	-	4	3
189	Birgden	6,36	402	1 704	1 620	747	32	1 585	1 480	686	131	59	1	-	-	-	1	-	-	-	4	2
190	Waldenrath	10,72	497	2 368	2 116	980	84	2 028	1 945	897	142	72	4	2	-	-	4	2	3	1	10	4
191	Amt Waldfeucht	32,01	1 353	5 814	5 720	2 599	191	5 515	5 103	2 309	548	255	8	3	13	5	10	5	3	2	14	7
192	Bramsrath	13,01	366	1 563	1 542	699	8	1 531	1 384	629	150	65	1	-	-	-	1	-	-	-	3	3
193	Haaren	8,20	413	1 807	1 847	839	12	1 834	1 644	746	169	77	4	1	8	2	7	4	3	2	3	2
194	Neefelton	3,59	207	366	317	374	152	658	749	338	59	30	-	-	-	-	1	-	-	-	2	1
195	Waldfeucht	7,21	361	1 578	1 514	687	19	1 492	1 326	596	170	83	3	2	5	3	1	1	-	-	6	1
196	Amt Wassenberg	37,45	1 765	6 385	6 349	2 839	376	5 877	5 449	2 431	751	334	7	2	11	3	33	17	19	12	56	29
197	Birgelen	13,84	398	1 478	1 397	620	87	1 283	1 201	531	163	73	3	1	1	1	6	2	4	2		

Ausland		Von der Bevölkerung																								Lfd. Nr.
		Gehören zur Wirtschaftsabteilung												waren												
		Land- und Forstwirtschaft		Industrie und Handwerk		Handel und Verkehr		Öffentliche Dienst und priv. Hilfspersonen (ohne häusl. Dienste)		Häusliche Dienste		Selbstständige Berufslöse		Erwerbspersonen				Selbstständige Berufslöse		Angestellte und Hauptberuf						
ins-ges.	m.	ins-ges.	m.	ins-ges.	m.	ins-ges.	m.	ins-ges.	m.	ins-ges.	m.	ins-ges.	m.	ins-ges.	m.	ins-ges.	m.	ins-ges.	m.	ins-ges.	m.	ins-ges.	m.	ins-ges.	m.	
14	9	106	61	774	402	428	190	313	136	58	1	506	173	882	593	832	565	50	28	280	97	1 023	273	144		
18	7	521	241	674	351	187	95	85	47	40	1	396	150	625	543	805	528	20	15	186	78	892	264	145		
339	170	966	516	8 524	4 197	1 046	487	708	329	224	4	2 620	1 146	4 923	3 704	4 714	3 548	209	156	1 509	649	7 656	2 326	146		
95	50	923	264	5 122	2 780	675	289	468	206	168	7	1 598	668	3 154	2 456	3 038	2 378	116	78	951	371	4 849	1 387	147		
87	45	693	140	3 899	2 143	526	218	369	156	129	6	1 099	466	2 345	1 853	2 249	1 786	96	67	670	245	3 660	1 031	148		
6	3	95	52	582	307	70	37	48	22	14	1	241	88	275	285	371	281	4	4	124	55	551	167	149		
2	2	135	72	641	330	79	34	51	28	25	-	298	114	434	318	418	311	16	7	157	71	638	189	150		
22	15	1 174	593	1 663	856	777	381	281	119	90	2	958	310	2 211	1 462	2 163	1 427	48	35	506	164	2 226	635	151		
8	7	406	201	1 107	568	469	227	124	48	53	1	557	185	1 148	793	1 131	779	17	14	287	98	1 281	339	152		
3	1	116	53	100	47	101	51	50	27	8	-	82	23	194	130	187	125	7	5	46	16	217	55	153		
11	7	652	339	456	241	207	103	107	44	29	1	319	102	869	539	845	523	24	16	173	50	728	241	154		
49	30	2 459	1 194	1 297	598	401	190	358	167	98	2	1 047	276	2 771	1 562	2 724	1 524	47	38	694	145	2 195	720	155		
4	2	243	113	155	73	40	19	15	6	9	-	80	28	269	156	266	153	3	3	37	15	236	68	156		
44	27	1 088	555	868	386	291	140	290	139	68	2	797	201	1 498	861	1 474	840	24	21	564	104	1 340	450	157		
-	-	485	231	93	45	17	8	27	9	1	-	45	13	377	222	372	217	5	5	23	7	268	77	158		
1	1	643	295	181	94	53	23	26	13	20	-	125	34	627	323	612	314	15	9	70	19	351	117	159		
14	8	507	262	852	427	227	106	131	62	57	1	526	156	1 028	676	990	652	38	24	287	85	985	253	160		
2	1	187	99	288	157	66	33	32	16	29	-	225	70	382	242	375	236	7	6	110	37	335	96	161		
12	7	320	163	564	270	161	73	99	46	28	1	301	86	646	434	615	416	31	18	177	48	650	157	162		
10	4	1 663	861	1 906	1 008	679	321	240	121	123	-	1 185	438	2 532	1 695	2 455	1 648	77	47	614	274	2 650	780	163		
2	2	209	102	90	44	18	7	2	1	10	-	73	27	212	116	203	112	9	4	36	15	154	50	164		
6	1	536	294	523	272	144	67	75	35	40	-	310	114	740	510	723	498	17	12	155	65	733	207	165		
1	-	307	168	378	205	80	39	30	15	15	-	214	80	444	309	436	305	8	4	111	52	469	146	166		
-	-	199	96	410	226	98	48	67	34	19	-	255	109	424	294	419	290	5	4	128	66	496	153	167		
-	-	108	55	203	103	150	71	35	18	18	-	127	38	263	172	241	160	22	12	67	29	311	84	168		
1	1	304	146	302	158	189	89	31	18	21	-	206	70	449	294	433	283	14	11	117	47	487	140	169		
31	16	1 579	755	1 929	990	459	221	405	194	146	1	1 153	360	2 401	1 571	2 330	1 521	71	50	598	173	2 672	777	170		
16	7	656	299	528	273	157	79	146	72	48	-	386	122	833	530	818	516	15	14	184	49	904	266	171		
9	5	217	106	310	160	84	45	81	39	26	-	207	63	359	251	354	248	3	3	112	27	444	135	172		
6	4	706	350	1 091	557	218	97	178	83	82	1	560	175	1 209	790	1 158	757	51	33	302	97	1 324	376	173		
49	17	873	441	3 508	1 793	787	378	427	197	139	-	1 569	513	2 785	1 988	2 641	1 876	144	112	826	255	3 692	1 079	174		
17	7	268	141	1 078	544	306	149	129	60	40	-	548	190	854	622	821	595	33	27	285	89	1 230	373	175		
1	1	141	65	133	68	36	19	14	6	5	-	66	19	191	123	189	121	2	2	32	8	172	46	176		
26	9	348	177	1 889	990	398	186	248	113	76	-	793	252	1 417	1 030	1 324	958	93	72	421	132	1 914	556	177		
5	-	116	58	408	191	47	24	36	18	18	-	162	52	323	213	307	202	16	11	88	26	376	104	178		
88	41	2 506	1 228	1 060	552	324	161	287	157	84	2	731	229	2 541	1 512	2 506	1 485	35	27	380	105	2 071	712	179		
16	8	765	378	212	113	47	22	41	29	19	-	128	46	720	413	715	408	5	5	61	22	431	153	180		
5	3	228	114	54	28	4	2	30	16	5	1	31	7	212	113	210	111	2	2	13	3	127	52	181		
2	1	477	224	155	74	45	25	29	11	22	-	143	43	429	241	422	239	7	2	77	17	365	119	182		
14	6	211	104	88	44	15	5	17	6	8	-	65	22	199	116	199	116	-	-	41	12	164	53	183		
2	-	266	135	179	104	77	37	69	32	12	1	114	38	344	226	338	220	6	6	56	18	317	103	184		
41	20	303	139	257	134	90	46	65	41	13	-	195	51	385	240	375	233	10	7	73	21	429	150	185		
8	3	256	134	115	55	46	24	36	22	5	-	91	22	252	163	247	158	5	5	59	12	238	82	186		
15	4	1 891	938	1 434	741	316	147	201	96	80	-	889	287	2 259	1 365	2 174	1 304	85	61	426	126	2 126	718	187		
4	2	467	225	234	130	81	31	55	24	16	-	222	72	501	302	492	296	9	6	95	31	479	149	188		
3	-	443	228	622	315	127	62	63	35	31	-	334	107	669	420	629	389	40	31	158	47	793	280	189		
8	2	981	485	578	296	108	54	83	37	33	-	333	108	1 089	643	1 053	619	36	24	173	48	854	289	190		
21	13	2 940	1 391	1 379	721	296	129	253	146	163	1	689	211	3 189	1 742	3 113	1 699	76	43	360	82	2 171	775	191		
3	2	840	398	342	184	77	34	47	29	52	-	184	54	912	482	894	470	18	12	106	22	524	195	192		
9	5	925	446	484	246	78	37	81	45	54	-	225	65	1 000	543	972	531	28	12	105	18	742	278	193		
6	5	390	176	201	112	58	25	44	28	19	-	105	33	435	259	423	250	12	9	46	11	336	104	194		
3	1	785	371	352	179	83	33	81	44	38	1	175	59	842	458	824	448	18	10	103	31	569	198	195		
23	11	1 398	685	2 181	1 085	660	320	497	234	119	4	1 494	511	2 536	1 673	2 453	1 615	83	58	742	250	3 071	916	196		
5	2	379	177	463	235	126	58	47	24	23	-	359	126	577	377	560	370	17	7	181	66	639	177	197		
2	-	377	197	201	101	62	35	48	29	13	-	191	60	373	246	367	241	6	5	96	27	423	149	198		
2	2	166	74	81	37	50	22	16	10	8	-	74	23	168	113	167	112	1	1	39	13	188	40	199		
1	1	177	85	184	85	57	31	56	27	5	-	142	46	276	174	270	170	6	4	71	20	274	80	200		
13	6	299	152	1 252	627	365	174	330	144	70	4	728	256	1 142	763	1 089	722	53	41	355	124	1 547	470	201		
26	17	485	273	1 964	1 061	2 078	1 068	758	319	89	-	1 430	450	2 709	1 971	2 607	1 905	102	66	801	285	3 234	915	202		
15	7	1 393	694	1 975	1 043	604	322	276	140	81	7	1 290	472	2 320	1 631	2 285	1 606	35	25	632	299	2 667	748	203		
1	1	235	130	453	239	182	87	90	44	13	2	228	87	492	356	476	343	16	13	115	42	594	191	204		
3	-	76	31	156	80	10	6	10	5	13	2	51	17	148	93	147	93	1	-	26	14	142				

Lfd. Nr.	Amt Gemeinde	Fläche in qkm	Hau- pt- sied- lung	Bevölkerung			Von der Bevölkerung waren angehörige der		Von der Bevölkerung hatten am 1.9.1939 ihren Wohnsitz in der/in															
				am 17.5. 1939	am 29.10.1946	evang. Luth.- u. Predi- kanten	röm.- kath. Kirchu	vorstehenden Gemeinde		übrigen Brit.Zone		Amerik. Zone		Französ. Zone		Sowjet. Zone		Stadt Berlin		Reichsge- biet Ostl. Oder/Weisse				
								ins- gesamt	ins- gesamt	männl.	ins- gesamt	männl.	ins- gesamt	männl.	ins- gesamt	m.	ins- gesamt	m.	ins- gesamt	m.	ins- gesamt	m.	ins- gesamt	m.
215	Lohn	10,1	574	1 567	1 603	782	47	1 531	1 306	623	247	128	9	6	-	-	10	4	1	1	26	17		
216	Amt Inden	19,77	1 111	4 307	3 877	1 790	118	3 753	3 325	1 533	450	202	6	3	4	2	26	14	16	6	34	22		
217	Altdorf	5,07	197	713	747	348	3	742	664	304	68	33	-	-	-	-	2	2	-	-	11	7		
218	Inden	6,32	475	1 706	1 578	729	89	1 486	1 363	630	175	78	2	2	3	2	9	4	4	3	11	6		
219	Kirchberg	4,81	325	1 284	1 107	517	20	1 087	929	440	140	60	4	1	1	-	8	4	12	3	10	7		
220	Pattern b.Aldenhoven	3,97	121	427	445	196	6	438	369	199	67	31	-	-	-	-	7	4	-	-	2	2		
221	Amt Koslar	36,24	1 291	4 786	4 730	2 218	144	4 572	3 930	1 827	672	316	11	7	6	2	17	9	8	5	58	31		
222	Barmen	5,33	211	888	860	427	25	833	681	329	146	83	2	2	-	-	5	2	2	1	15	5		
223	Bourheia	6,06	158	578	558	248	16	541	452	195	95	45	1	1	-	-	2	2	3	2	4	2		
224	Broich	5,20	207	774	766	362	19	745	645	303	99	43	-	-	-	-	6	2	3	2	7	6		
225	Angelsdorf	2,31	45	202	181	83	3	178	148	63	27	16	-	-	-	-	-	-	-	-	4	2		
226	Flösdorf	3,05	77	371	315	146	2	306	282	132	20	5	4	3	1	-	-	-	-	-	5	4		
227	Koslar	9,55	515	1 664	1 715	796	40	1 673	1 443	675	244	100	4	1	1	-	3	2	-	-	16	6		
228	Kerzenhausen	4,74	78	309	335	166	39	296	279	130	41	24	-	-	4	2	1	1	-	-	7	6		
229	Amt Linnich	62,50	2 441	9 549	8 802	4 110	219	8 562	7 661	3 544	947	444	19	12	5	3	53	27	15	11	58	37		
230	Boslar	7,24	195	780	699	331	8	691	641	302	43	21	2	-	-	-	8	3	-	-	4	4		
231	Edren	5,66	229	961	892	417	6	883	824	384	56	27	-	-	-	-	1	-	-	-	9	5		
232	Gereonsweiler	7,77	221	958	908	417	9	898	816	375	81	35	1	1	-	-	3	-	1	1	3	3		
233	Gevenich	4,78	186	685	637	319	8	629	582	295	47	19	-	-	-	-	2	-	-	-	5	4		
234	Glabbech	6,16	221	852	765	352	6	799	707	316	48	29	2	2	-	-	1	1	-	-	6	4		
235	Hottorf	5,51	120	455	468	233	12	456	407	204	50	21	-	-	-	-	3	2	-	-	3	1		
236	Körrenzig	4,40	311	1 088	1 059	488	21	1 033	940	428	96	44	4	2	1	-	1	1	4	3	4	3		
237	Linnich, Stadt	10,78	569	2 333	1 989	913	127	1 851	1 511	667	402	196	10	7	4	3	22	13	4	3	18	12		
238	Murdorf	3,34	151	536	517	219	10	507	470	199	39	16	-	-	-	-	1	1	5	3	2	-		
239	Tetz	3,11	131	469	443	213	11	451	389	190	39	15	-	-	-	-	10	5	1	1	2	1		
240	Wels	3,75	107	432	425	208	1	424	374	184	46	21	-	-	-	-	1	1	-	-	2	-		
241	Amt Stettmich	60,98	1 629	5 797	6 098	2 839	351	5 735	4 917	2 269	1 046	486	7	5	16	10	18	12	7	4	62	37		
242	Glisten	6,44	211	734	820	376	29	787	649	299	153	67	-	-	1	-	-	-	4	3	12	6		
243	Hambach	11,18	245	902	926	429	20	906	811	373	91	41	1	1	1	1	7	5	1	-	10	6		
244	Mersch	4,84	185	635	662	305	188	474	488	225	160	72	3	2	4	2	-	-	-	-	6	3		
245	Pattern b.Mersch	3,35	102	436	407	188	23	383	336	146	64	37	-	-	1	-	2	1	-	-	3	3		
246	Steinstraß	18,48	367	1 365	1 397	663	37	1 359	1 152	537	203	99	2	2	7	5	5	4	-	-	19	10		
247	Stettmich	7,54	298	873	1 004	478	29	970	753	350	229	115	-	-	1	1	3	1	2	1	9	6		
248	Welldorf	9,15	221	862	882	400	25	856	728	339	146	55	1	-	1	1	1	1	-	-	3	3		
249	Amt Titz	63,46	1 776	6 232	6 644	3 143	221	6 407	5 099	2 437	1 334	589	18	6	21	10	29	14	10	8	101	59		
250	Gevelsdorf	8,20	127	544	478	237	14	464	376	199	82	47	2	2	-	-	5	1	1	1	10	5		
251	Hasselsweiler	4,72	166	617	643	302	6	630	484	231	151	68	-	-	6	3	2	-	-	-	-	-		
252	Münts	6,77	183	733	723	337	19	703	537	266	168	65	4	-	2	1	-	-	-	-	10	3		
253	Rödingen	16,49	569	1 908	2 133	1 004	83	2 047	1 694	800	386	175	6	1	3	3	4	2	3	3	21	11		
254	Titz	27,28	731	2 430	2 667	1 243	99	2 563	2 008	941	547	234	6	3	10	3	18	11	6	4	60	40		
<u>Landkreis Monschau</u>																								
255	Monschau, Stadt	8,14	706	2 255	2 411	987	178	2 194	1 653	694	652	242	8	4	5	3	14	9	18	10	25	14		
256	Amt Lagenbroich	39,27	860	3 914	3 572	1 606	23	3 542	3 148	1 411	379	169	7	3	5	4	6	5	3	-	12	8		
257	Eicherscheid	13,30	183	912	759	334	-	759	697	312	58	20	-	-	1	-	2	1	-	-	1	1		
258	Lagenbroich	9,57	175	897	681	313	3	678	607	278	66	28	-	-	-	-	1	1	-	-	5	4		
259	Konzen	8,07	231	1 014	912	400	8	900	849	367	55	27	4	2	1	1	1	1	-	-	1	1		
260	Mützenich	8,33	271	1 091	1 220	559	12	1 205	995	454	200	94	3	1	3	3	2	2	3	-	5	2		
261	Amt Kalterherberg	68,82	902	3 531	3 479	1 635	146	3 311	2 935	1 321	440	254	7	3	4	2	20	12	7	6	28	18		
262	Höfen	32,34	276	1 239	1 204	581	61	1 134	995	436	175	121	5	2	-	-	8	6	2	2	7	6		
263	Kalterherberg	24,17	548	1 927	1 914	867	72	1 830	1 622	718	235	120	1	1	3	1	5	3	5	4	18	9		
264	Rohren	12,31	78	365	361	187	13	347	318	167	30	13	1	-	1	1	7	3	-	-	3	3		
265	Amt Kesternich	67,08	1 096	5 028	4 526	2 052	33	4 483	4 106	1 872	355	152	6	2	17	9	8	5	3	1	17	5		
266	Kesternich	7,84	213	918	785	357	1	779	736	336	42	18	2	-	-	-	-	-	-	-	4	2		
267	Ruhrberg	27,92	303	1 184	1 219	577	12	1 207	1 010	484	182	80	2	1	6	3	5	3	3	1	5	2		
268	Schmidt	17,64	293	1 597	1 311	598	14	1 293	1 242	572	47	19	2	1	9	5	-	-	-	-	6	-		
269	Steckenborn	5,46	140	691	612	260	1	610	582	246	23	10	-	-	1	-	3	2	-	-	1	1		
270	Strauch	8,22	147																					

Von der Bevölkerung																										
Zahlen zur Wirtschaftsabteilung																										
Ausland		Land- und Forstwirtschaft		Industrie und Handwerk		Handel und Verkehr		Öffentl. Dienst und priv. Hilfsleistungen (ohne häusl. Dienste)		Hausliche Dienste		Selbstständige Berufslöse		Erwerbspersonen								Selbstständige Berufslöse		Angehörige ohne Hauptberuf		Lfd. Nr.
														insgesamt				davon								
ins-ges.	m.	ins-ges.	mannl.	ins-ges.	mannl.	ins-ges.	mannl.	ins-ges.	mannl.	ins-ges.	m.	ins-ges.	m.	ins-ges.	m.	ins-ges.	m.	ins-ges.	m.	ins-ges.	m.	ins-ges.	m.	ins-ges.	m.	
4	3	583	305	647	331	67	35	47	22	25	1	234	88	777	512	763	502	14	10	128	43	698	227	215		
16	8	660	336	1 595	828	537	262	193	87	65	2	827	275	1 528	1 123	1 489	1 103	39	20	435	147	1 914	520	216		
2	2	180	92	303	165	72	34	26	11	11	-	155	46	297	223	290	217	7	6	77	26	373	99	217		
11	4	213	115	732	383	135	66	105	48	31	-	362	117	619	458	609	454	10	4	203	64	756	207	218		
3	2	131	68	399	207	264	131	52	22	21	2	240	87	402	305	389	297	13	8	117	44	588	168	219		
-	-	136	61	161	73	66	31	10	6	2	-	70	25	210	137	201	135	9	2	38	13	197	46	220		
28	21	1 261	644	1 488	765	595	294	317	151	80	-	989	364	2 078	1 423	2 032	1 394	46	29	544	225	2 108	570	221		
9	5	155	76	260	139	154	72	101	51	26	-	164	89	363	253	350	244	13	9	118	75	379	99	222		
1	1	147	74	150	76	81	37	33	19	9	-	138	42	242	157	241	157	1	-	68	23	248	68	223		
6	6	278	145	183	93	107	57	35	17	3	-	160	50	337	244	337	244	-	-	89	35	340	83	224		
2	2	89	48	39	20	8	3	2	1	5	-	38	11	105	60	104	59	1	1	18	6	58	17	225		
3	2	110	53	79	43	31	12	21	12	5	-	69	26	158	98	156	97	2	1	35	12	122	36	226		
4	2	276	139	731	372	186	95	123	49	27	-	372	131	697	499	672	483	25	16	193	68	825	219	227		
3	3	206	109	46	22	28	18	2	2	5	-	48	15	176	112	172	110	4	2	23	6	136	48	228		
44	32	2 243	1 172	3 007	1 563	1 093	525	577	270	160	2	1 722	578	3 828	2 646	3 721	2 570	107	76	943	323	4 031	1 141	229		
1	1	218	112	213	106	100	53	38	18	3	-	127	42	302	213	297	208	5	5	66	19	331	99	230		
2	1	352	180	245	131	63	35	32	11	17	-	183	60	390	253	386	249	4	4	94	39	408	125	231		
3	2	280	144	324	154	69	33	49	26	29	-	197	60	355	248	349	246	6	2	91	36	462	133	232		
1	1	187	89	229	124	61	28	44	25	4	-	132	53	296	213	280	199	16	14	61	29	280	77	233		
1	-	192	101	257	133	100	40	56	26	14	-	146	52	341	232	330	226	11	6	70	29	354	91	234		
5	5	259	140	86	47	26	14	17	9	11	-	69	23	251	153	251	153	-	-	34	12	183	68	235		
9	7	159	85	467	238	142	74	60	25	14	-	217	66	430	307	423	301	7	6	116	36	513	145	236		
18	12	197	108	684	378	381	182	218	97	51	1	458	147	858	593	814	561	44	32	288	83	843	237	237		
-	-	116	55	204	93	77	33	26	13	9	1	85	24	233	160	225	157	8	3	45	11	239	48	238		
2	1	122	60	166	91	51	23	19	10	4	-	81	29	171	133	169	133	2	-	44	16	228	64	239		
2	2	181	98	132	68	23	10	18	10	4	-	67	22	201	141	197	137	4	4	34	13	190	54	240		
25	16	1 673	870	1 721	892	1 021	510	394	174	126	3	1 163	390	2 623	1 791	2 565	1 751	58	40	613	212	2 862	836	241		
1	1	254	129	210	106	134	64	47	23	16	-	159	54	351	244	347	241	4	3	86	32	383	100	242		
4	2	219	116	284	144	158	78	57	21	14	1	194	69	347	255	342	251	5	4	98	41	481	133	243		
1	1	204	98	147	88	123	58	53	22	10	-	125	39	325	206	316	200	9	6	70	18	267	81	244		
1	1	166	83	115	59	25	11	19	10	11	-	71	25	192	120	190	119	2	1	40	16	175	52	245		
9	6	422	228	498	256	119	61	85	36	27	1	246	81	636	413	625	406	11	7	119	37	642	213	246		
7	4	111	67	268	136	279	149	85	43	26	1	235	82	369	294	352	282	17	12	119	46	516	138	247		
2	1	297	149	199	103	183	89	48	19	22	-	133	40	403	259	393	252	10	7	81	22	398	119	248		
32	20	2 252	1 211	1 726	892	819	415	385	181	131	2	1 331	442	3 029	1 949	2 970	1 915	59	34	729	233	2 886	961	249		
2	2	293	172	70	43	26	13	21	12	12	-	56	17	273	177	270	176	3	1	37	14	168	66	250		
-	-	246	130	152	80	41	23	40	19	18	1	146	49	303	183	291	177	12	6	86	28	254	91	251		
2	2	301	152	170	91	58	32	44	20	9	-	141	42	382	235	378	232	4	3	88	27	253	75	252		
16	9	598	328	604	312	305	163	109	50	43	1	474	150	889	584	877	577	12	7	237	71	1 007	349	253		
12	7	814	429	730	366	389	184	171	80	49	-	514	184	1 182	770	1 154	753	28	17	281	93	1 204	380	254		
36	11	131	74	611	318	389	163	615	259	68	1	597	172	1 009	626	958	587	51	39	365	87	1 037	274	255		
12	6	1 566	692	872	474	291	138	231	116	69	1	543	185	1 734	984	1 701	961	33	23	275	83	1 563	539	256		
-	-	474	207	115	65	26	10	46	21	6	-	92	31	394	214	391	212	3	2	39	9	326	111	257		
2	2	283	128	198	108	34	15	41	22	8	-	117	40	325	189	322	187	3	2	60	22	296	102	258		
1	1	317	133	307	165	64	27	49	25	23	1	152	49	428	242	411	229	17	13	77	18	407	140	259		
9	3	492	224	252	136	167	86	95	48	32	-	182	65	587	339	577	333	10	6	99	34	534	186	260		
38	19	1 301	648	750	368	295	184	409	222	55	-	669	213	1 676	1 038	1 638	1 010	38	28	346	99	1 457	498	261		
12	8	508	249	253	137	120	93	85	40	18	-	220	62	580	364	570	397	10	7	120	29	504	188	262		
25	11	599	297	437	204	170	88	267	141	32	-	409	137	889	540	864	521	25	19	210	64	815	263	263		
1	-	194	102	60	27	5	3	97	41	5	-	40	14	207	134	204	132	3	2	16	6	138	47	264		
14	6	2 583	1 206	920																						

Lfd. Nr.	Amt Gemeinde	Fläche in qkm	Haus- haltungen ins- gesamt	Bevölkerung			Von der Bevölkerung waren Angehörige der		Von der Bevölkerung hatten am 1.9.1939 ihren Wohnsitz in der/zu															
				am 1.5. 1939	am 29.10.1946	männl.	evang. Luth.- u. Presb.- Kirchen	röm.- kath. Kirche	vorstehenden Gemeinde		übrigen Brit.Zonen		Amerik. Zone		Französ. Zone		Sowjet. Zone		Stadt Berlin		Reichsge- biet Ostl. Oder/Weisse			
									ins- gesamt	männl.	ins- gesamt	männl.	ins- gesamt	m.	ins- gesamt	m.	ins- gesamt	m.	ins- gesamt	m.	ins- gesamt	m.		
284	Alendorf	6,39	89	397	408	180	3	405	340	156	49	16	-	-	15	8	1	-	-	-	-	-	-	
285	Blankenheim (Ahr)	7,05	232	684	836	369	91	689	531	237	247	102	1	1	14	7	9	5	5	2	21	11		
286	Blankenheimerdorf	18,33	212	750	837	402	33	801	660	326	150	61	1	-	12	4	6	4	-	-	2	2		
287	Dollendorf	18,13	220	771	963	456	12	948	724	316	208	124	-	-	12	6	3	3	4	1	4	2		
288	Freilingen	11,42	137	445	558	264	12	543	426	210	121	48	-	-	4	2	-	-	-	-	5	3		
289	Hingerodorf	8,90	59	310	352	190	12	340	234	118	82	40	3	3	17	14	3	3	-	-	8	7		
290	Lommersdorf	13,81	165	560	664	289	11	649	514	218	126	60	-	-	13	6	1	1	1	-	5	2		
291	Milheim	9,46	84	305	321	166	4	313	258	143	54	18	-	-	3	1	1	1	1	1	1	1		
292	Reetz	7,20	80	274	327	150	7	319	253	121	57	21	-	-	4	2	2	2	-	-	1	1		
293	Ripdorf	19,05	163	704	745	349	14	729	584	277	130	58	3	2	12	6	-	-	-	-	9	3		
294	Udelhoven	7,00	87	317	378	172	7	370	295	130	74	38	1	-	2	-	2	2	3	1	-	-		
295	Waldorf	5,01	55	250	290	127	2	288	235	102	53	23	-	-	2	2	-	-	-	-	-	-		
296	Amt Bleibuir 1)	41,30	709	2 664	2 942	1 402	93	2 867	2 340	1 114	499	237	18	10	10	3	12	8	8	2	27	15		
297	Bleibuir	13,60	363	1 332	1 490	710	63	1 422	1 175	555	267	130	6	2	2	1	5	3	1	-	13	7		
298	Hergarten	7,75	129	448	508	267	10	524	379	203	110	30	9	7	3	2	-	-	2	-	4	4		
299	Viatten	19,95	217	884	944	425	20	921	786	356	127	57	3	1	5	-	7	5	5	2	10	4		
300	Amt Sicks 1)	24,73	432	1 612	1 793	829	64	1 724	1 403	646	319	143	6	3	5	-	10	4	5	2	24	16		
301	Berg	6,00	57	248	281	125	12	267	214	90	59	30	-	-	-	-	3	1	1	1	4	3		
302	Sicks	5,37	87	294	362	163	18	344	256	116	79	31	4	3	1	-	1	1	3	1	13	8		
303	Floisdorf	4,98	94	340	357	161	8	349	293	134	51	19	-	-	1	-	-	-	-	-	3	1		
304	Glehn	5,78	105	395	451	218	5	446	362	170	80	42	2	-	1	-	1	1	-	-	3	3		
305	Hostel	2,60	89	335	342	162	21	318	278	136	50	21	-	-	2	-	5	1	1	-	1	1		
306	Amt Harperscheid	31,85	412	1 753	1 690	794	419	1 264	1 365	635	273	131	1	-	5	2	3	2	2	2	22	9		
307	Broich	2,87	45	159	168	71	8	160	124	52	35	17	-	-	-	-	-	-	-	-	8	2		
308	Bronsfeld	4,03	73	307	289	141	126	162	264	132	24	9	-	-	-	-	-	-	-	-	1	-		
309	Harperscheid	7,91	71	386	314	134	130	184	274	117	34	12	-	-	1	-	-	-	-	-	-	-		
310	Oberhausen	4,37	142	502	518	245	96	419	380	184	120	52	-	3	1	1	1	-	-	-	4	1		
311	Schönseiffen	12,67	81	399	401	203	59	339	323	150	60	41	1	-	1	1	2	1	2	2	9	6		
312	Amt Heiabach	49,41	517	2 216	2 078	1 008	74	1 982	1 617	739	388	231	9	5	8	4	3	3	9	3	29	13		
313	Heusen	9,55	113	426	439	199	1	435	349	157	76	37	1	-	-	-	-	3	1	9	4			
314	Heiabach	39,86	404	1 790	1 639	809	73	1 547	1 268	582	312	194	8	5	8	4	3	3	6	2	20	9		
315	Amt Hellenthal	113,71	1 467	6 544	5 836	2 740	521	5 266	4 775	2 227	860	382	18	9	39	23	30	19	16	6	55	41		
316	Hellenthal	51,08	952	4 093	3 703	1 719	447	3 223	3 005	1 412	589	249	13	7	25	15	16	8	14	4	21	12		
317	Hollerath	31,60	330	1 535	1 401	674	61	1 320	1 157	532	176	86	4	2	10	4	10	7	2	2	26	25		
318	Lochheim	16,58	79	374	312	156	6	306	228	105	72	41	-	-	4	4	4	-	-	-	2	1		
319	Udenbreth	14,15	106	542	420	191	7	408	345	178	23	6	1	-	-	-	-	-	-	-	6	3		
320	Amt Kall	88,01	2 237	8 344	8 864	4 142	267	8 594	6 903	3 283	1 733	745	28	10	43	20	24	15	28	13	59	33		
321	Golbach	6,08	127	457	485	229	9	475	426	203	52	24	-	-	5	2	-	-	-	-	2	-		
322	Kall	11,67	503	2 042	1 938	868	113	1 707	1 460	691	338	157	3	1	16	8	5	3	4	-	6	4		
323	Keldenich	7,37	131	525	507	237	5	500	464	220	36	14	1	-	1	1	-	-	-	-	4	2		
324	Sierig	9,42	252	804	872	393	11	861	692	314	151	64	2	-	2	3	1	4	2	9	5			
325	Südenich	8,64	300	984	1 069	489	41	1 017	882	406	197	67	5	2	-	5	3	7	4	9	5			
326	Urtt	3,12	97	467	506	286	20	481	351	226	119	49	5	1	6	1	6	4	-	10	5			
327	Wahlen	32,74	487	1 924	2 327	1 080	42	2 281	1 708	814	577	239	3	2	9	4	3	2	4	3	13	8		
328	Wallenthal	8,57	340	1 145	1 260	560	26	1 232	922	409	303	131	9	4	4	2	2	2	5	4	6	4		
329	Amt Wechemnich	31,22	1 940	6 402	7 025	3 159	431	6 516	5 622	2 596	1 183	459	27	12	48	17	43	22	16	7	47	27		
330	Breitenbenden	1,89	105	311	330	145	139	188	236	107	80	31	3	1	-	-	-	3	1	2	1			
331	Hartheim	4,85	77	255	280	134	4	275	228	114	41	15	1	-	6	2	1	-	-	-	2	2		
332	Holzheim	5,01	76	267	303	150	1	298	246	123	55	25	-	-	-	-	-	-	-	-	2	2		
333	Lorbach	3,20	59	226	240	120	10	230	199	114	34	-	-	-	-	-	-	-	-	-	3	2		
334	Wechemnich	12,86	1 475	4 782	5 235	2 338	260	4 906	4 202	1 917	864	346	21	10	38	13	37	20	11	5	35	18		
335	Vuonem-Bergheim	3,41	148	561	637	272	17	619	511	221	109	42	2	1	4	2	5	2	2	1	3	2		
336	Amt Schmidthelm	128,13	1 282	5 083	5 423	2 489	562	4 841	4 453	2 064	839	359	16	7	61	29	11	7	3	2	20	8		
337	Baasem	16,97	137	538	571	252	11	555	446	196	93	39	1	1	19	11	3	2	-	-	5	-		
338	Berk	11,76	105	536	487	229	5	481	408	191	70	30	-	-	3	2	1	1	-	-	2	2		
339	Dahlem	24,19	276	1 097	1 179	538	12	1 164	1 004	474	150	55	2	-	17	8	-	-	1	1	3	-		
340	Kronenburg	16,11	94	359	401	192	22	375	26															

Lfd. Nr.	Amt Gemeinde	Fläche in qkm	Haus- sal- tungen in- gesamt	Bevölkerung			Von der Bevölkerung waren Angehörige der		Von der Bevölkerung hatten am 1.9.1939 ihren Wohnsitz in der/im															
				am 17.5. 1939	am 29.10.1946	männl.	Evang.- Luth.- des-u.- Frei- kir- chen	röm.- kath. Kirche	vorstehenden Gemeinde		übrigen Brit.Zone		Amerik. Zone		Französ. Zone		Sowjet. Zone		Stadt Berlin		Reichsge- biet Sekt. Oder/Neisse			
									ins- gesamt	männl.	ins- gesamt	männl.	ins- ges.	m.	ins- ges.	m.	ins- ges.	m.	ins- ges.	m.	ins- ges.	m.		
<u>Landkreis Ahaus</u>																								
1	Ahaus, Stadt	5,96	1 572	6 421	6 701	2 966	552	6 118	5 539	2 535	875	301	10	7	5	-	33	17	40	20	141	59		
2	Gronau, Stadt	30,81	5 897	18 823	20 503	8 943	9 747	9 896	16 130	7 159	2 087	846	58	23	30	5	163	79	145	64	1 293	517		
3	Stadthoim, Stadt	6,46	1 197	6 776	5 431	2 477	94	5 324	4 966	2 277	363	156	5	3	10	4	20	10	4	1	46	18		
4	Vreden, Stadt	3,33	1 262	5 138	5 330	2 467	254	5 055	4 537	2 121	635	272	15	9	3	2	23	9	12	7	45	20		
5	Ameloe	133,12	1 088	5 429	7 106	3 471	809	6 146	4 953	2 436	1 224	585	22	11	12	8	57	29	28	7	669	307		
6	Spe	47,71	2 226	7 622	9 478	4 220	983	8 394	7 098	3 287	974	380	36	12	8	6	56	26	46	20	1 034	395		
7	Amt Legien	55,81	894	3 663	4 998	2 297	448	4 544	3 385	1 609	699	288	5	3	6	2	58	32	15	7	691	293		
8	Asbeck	10,09	134	815	1 148	520	80	1 068	726	358	181	66	-	-	2	2	16	7	1	1	196	75		
9	Legden	45,72	710	2 048	3 850	1 777	368	3 476	2 659	1 251	518	222	5	3	4	-	42	25	14	6	495	218		
10	Amt Hienberg	69,43	925	4 287	5 720	2 575	416	5 290	4 078	1 880	628	257	11	5	6	4	46	18	35	15	822	346		
11	Heek	41,47	580	2 689	3 677	1 658	272	3 399	2 640	1 218	384	197	10	4	6	4	25	8	22	12	530	220		
12	Hienberg, Wiegbold	27,96	345	1 598	2 043	917	144	1 891	1 438	662	244	100	1	1	-	-	21	10	13	3	292	126		
13	Amt Schöppingen	68,86	821	3 452	4 811	2 171	482	4 287	3 075	1 423	728	309	19	13	10	4	27	14	12	8	813	330		
14	Eggersode	1,23	78	259	359	162	40	319	229	106	50	21	-	-	1	-	1	-	2	1	74	32		
15	Schöppingen, Kapl.	64,10	487	2 215	3 130	1 434	314	2 777	1 941	915	469	189	16	12	9	4	17	9	10	7	554	237		
16	Schöppingen, Wiegbold	3,53	256	978	1 322	575	128	1 191	905	402	209	99	3	1	-	-	9	5	-	-	185	61		
17	Amt Stadthoim	118,11	1 501	7 323	9 060	4 271	705	8 183	6 897	3 286	1 113	509	17	6	5	4	38	16	22	15	746	339		
18	Almick	20,28	86	510	684	313	74	610	467	218	137	65	2	-	-	-	2	1	-	-	68	27		
19	Satern-Hiren	11,85	154	811	1 019	505	52	967	848	430	90	42	1	1	-	-	8	4	2	1	66	26		
20	Hengeler-Wendfeld	19,42	154	742	1 010	493	84	925	679	331	202	96	1	-	1	1	6	3	1	1	117	60		
21	Hundewick	7,95	70	378	466	216	37	423	343	158	62	30	1	-	-	-	-	-	-	-	51	23		
22	Oeding	20,07	408	1 783	2 202	1 017	257	1 785	1 639	770	248	107	10	4	4	3	13	5	8	5	122	55		
23	Süddahn, Wiegbold	25,53	474	2 339	2 678	1 237	156	2 518	2 099	973	266	113	2	1	-	-	9	3	10	7	269	128		
24	Wessendorf	13,01	155	760	1 001	490	45	955	822	406	108	56	-	-	-	-	-	-	1	1	53	20		
25	Amt Wessum	92,16	1 293	6 533	8 162	3 787	469	7 498	6 101	2 899	831	361	20	8	7	3	60	29	26	12	818	332		
26	Altstätte	34,72	492	2 505	2 944	1 389	201	2 680	2 282	1 098	255	114	7	4	6	3	14	8	11	6	264	103		
27	Ostenstein, Dorf	12,19	239	1 090	1 427	638	81	1 295	1 039	480	175	75	3	1	-	-	14	7	-	-	131	47		
28	Wessum	45,25	562	2 938	3 791	1 760	187	3 523	2 780	1 321	401	172	10	3	1	-	32	14	15	6	423	182		
29	Amt Wüllen	51,92	691	3 210	4 028	1 931	385	3 628	2 973	1 440	588	260	11	3	12	11	33	17	9	5	309	145		
30	Ameln	9,90	206	876	1 143	537	198	933	775	376	240	104	1	-	-	-	12	6	-	-	95	39		
31	Wüllen	42,02	485	2 334	2 885	1 394	187	2 695	2 198	1 064	348	156	10	3	12	11	21	11	9	5	214	106		
<u>Landkreis Beckum</u>																								
32	Ahlen, Stadt	20,08	8 901	25 697	30 115	13 731	8 409	20 107	24 054	11 102	2 844	1 148	96	43	48	14	274	145	172	95	2 041	891		
33	Beckum, Stadt	21,92	4 483	12 331	16 092	7 167	2 471	13 504	11 674	5 312	2 333	979	49	25	51	24	164	74	163	71	1 402	562		
34	Sendenhorst, Stadt	3,89	865	2 681	3 865	1 720	393	3 431	2 336	1 069	975	428	18	8	34	12	43	16	20	7	383	152		
35	Loessen	24,47	3 130	9 502	10 852	5 153	3 462	6 814	8 620	4 052	1 175	541	27	11	13	11	78	40	38	24	772	398		
36	Amt Ahlen	77,12	792	2 999	4 340	2 053	971	3 335	2 597	1 239	690	332	17	8	9	3	44	21	8	7	737	336		
37	Altahlen	33,95	274	1 088	1 593	748	448	1 131	876	433	272	129	12	4	2	-	12	7	18	7	306	122		
38	Dolberg	21,60	386	1 360	1 908	900	375	1 510	1 239	582	305	149	4	3	3	1	25	11	3	1	251	116		
39	Neuahlen	21,57	132	551	849	405	148	694	482	224	113	54	1	1	4	2	7	3	-	-	200	98		
40	Amt Beckum	131,26	2 008	6 175	9 433	4 258	1 835	7 542	5 299	2 437	1 581	688	23	10	9	6	100	44	70	33	1 933	814		
41	Beckum, Kapl.	60,90	899	2 654	3 996	1 832	955	3 004	2 240	1 044	681	314	16	7	3	2	52	23	31	15	823	348		
42	Lippborg	52,15	605	1 987	3 052	1 343	481	2 560	1 723	784	590	244	1	1	3	2	28	10	17	9	543	225		
43	Sünninghausen	9,62	252	687	1 086	481	132	949	640	271	155	68	1	-	3	2	11	7	16	6	212	86		
44	Vellern	15,59	292	877	1 299	602	267	1 029	726	358	155	62	5	2	-	-	9	4	6	3	355	155		
45	Amt Neubeckum	44,26	3 452	9 566	12 895	5 774	2 593	10 138	8 860	4 069	1 831	763	36	18	30	13	138	64	90	42	1 705	722		
46	Ennigerloh	31,19	1 660	4 832	6 488	2 891	1 202	5 216	4 491	2 055	928	371	25	14	12	7	70	34	53	24	825	352		
47	Neubeckum	13,07	1 792	4 734	6 397	2 883	1 391	4 922	4 369	2 034	903	392	11	4	18	6	68	30	37	18	880	370		
48	Amt Oelde	78,52	3 900	11 584	16 011	7 218	2 344	13 535	10 877	5 073	2 244	934	50	22	53	19	153	76	119	65	2 259	900		
49	Oelde, Kapl.	48,03	580	2 262	3 107	1 433	408	2 668	1 926	922	444	195	7	3	12	4	19	10	31	11	632	272		
50	Oelde, Stadt	6,78	2 799	7 547	10 288	4 588	1 447	8 750	7 306	3 365	1 341	541	26	12	40	14	114	55	72	44	1 210	463		
51	Stromberg	23,71	521	1 775	2 616	1 197	489	2 117	1 645	786	459	198												

Von der Bevölkerung																										
Ausland		Gold-ten zur Wirtschaftenabteilung														waren										
		Land-und Forstwirtschaft		Industrie und Handwerk		Handel und Verkehr		Orientierung, Dienst- und priv. Hilfsleistungen (ohne häusl. Dienste)		Häusliche Dienste		Selbstständige Berufelose		Erwerbspersonen						Selbstständige Berufelose		Angehörige zum Hauptberuf				
														insgesamt		davon		Erwerbstätige						Erwerbelose		
ins-ges.	m.	ins-ges.	männl.	ins-ges.	männl.	ins-ges.	männl.	ins-ges.	m.	ins-ges.	m.	ins-ges.	m.	ins-ges.	m.	ins-ges.	m.	ins-ges.	m.	ins-ges.	m.	ins-ges.	m.	ins-ges.	m.	
58	27	216	107	2 671	1 363	1 089	553	912	420	174	1	1 639	522	2 235	1 548	2 175	1 515	59	33	899	214	3 607	1 204	1		
597	250	1 112	574	7 956	3 938	3 081	1 543	2 095	967	346	14	5 923	1 907	9 512	5 898	9 101	5 578	411	320	2 190	501	8 801	2 544	2		
17	8	272	146	2 837	1 450	673	336	275	119	123	-	1 251	426	1 925	1 361	1 884	1 342	41	19	569	201	2 937	915	3		
60	27	273	140	2 845	1 477	1 099	553	290	369	169	128	2	1 176	389	1 799	1 321	1 765	1 294	34	27	543	155	2 988	991	4	
141	88	4 253	2 191	865	490	188	103	495	261	253	9	1 052	417	3 740	2 041	3 675	1 993	65	48	611	231	2 755	1 199	5		
226	94	1 628	843	3 763	1 848	904	453	557	252	209	2	2 421	822	3 612	2 227	3 462	2 127	150	100	1 170	336	4 696	1 697	6		
139	63	1 959	989	1 170	636	468	238	204	100	215	6	982	328	2 343	1 348	2 269	1 308	74	40	512	164	2 113	785	7		
26	11	527	264	240	131	72	31	49	22	49	-	211	72	549	311	520	296	29	15	127	41	472	168	8		
113	52	1 432	725	930	509	396	207	155	78	166	6	771	256	1 794	1 037	1 749	1 012	43	25	415	123	1 641	617	9		
94	50	2 236	1 105	1 465	763	331	168	332	164	225	4	1 131	371	2 681	1 459	2 515	1 397	86	62	613	175	2 506	941	10		
60	35	1 427	716	893	470	260	129	322	110	160	4	705	229	1 660	927	1 592	880	68	47	382	108	1 635	623	11		
34	15	809	389	572	293	71	39	100	54	65	-	426	142	941	532	923	517	18	15	231	67	871	318	12		
127	70	2 429	1 202	934	481	245	126	221	98	153	6	829	258	2 483	1 354	2 356	1 270	127	84	471	108	1 857	709	13		
2	2	78	37	147	70	41	23	19	11	13	1	61	20	156	100	137	91	19	9	34	8	169	54	14		
114	61	2 080	1 026	315	177	69	37	78	34	95	3	493	157	1 773	926	1 685	865	88	61	271	66	1 086	442	15		
11	7	271	139	472	234	135	66	124	53	45	2	275	81	534	328	534	314	20	14	166	34	602	213	16		
222	96	4 349	2 158	2 369	1 277	423	225	379	185	288	12	1 252	414	4 310	2 495	4 205	2 430	105	65	595	153	4 159	1 623	17		
8	2	451	218	63	38	26	16	16	6	23	-	105	35	276	187	265	178	11	9	46	12	362	114	18		
4	1	633	330	170	99	15	10	30	15	40	3	131	48	525	277	519	272	6	5	62	10	432	210	19		
3	1	610	296	190	123	36	18	28	12	25	1	121	43	527	297	520	291	7	6	51	9	432	187	20		
9	5	305	140	97	53	3	3	6	4	7	-	48	16	265	137	264	136	1	1	23	6	178	73	21		
158	68	973	484	640	322	73	38	137	66	72	4	307	103	1 046	588	1 019	578	27	10	152	39	1 004	390	22		
23	12	949	470	905	470	185	95	140	67	82	4	417	131	1 209	734	1 168	711	41	23	202	52	1 267	451	23		
17	7	428	220	304	172	85	45	22	15	39	-	123	38	462	275	450	264	12	11	59	17	480	198	24		
299	143	3 633	1 776	2 210	1 206	477	233	410	183	234	7	1 198	380	3 986	2 277	3 850	2 195	116	82	619	160	3 577	1 350	25		
105	53	1 313	637	803	438	195	101	169	88	78	2	386	123	1 434	855	1 390	824	44	31	208	54	1 302	480	26		
63	28	632	312	377	198	56	29	43	17	42	4	277	78	645	365	620	349	25	16	129	31	653	242	27		
129	62	1 688	827	1 030	570	226	103	198	80	114	1	535	179	1 887	1 057	1 840	1 022	47	35	282	75	1 622	620	28		
93	50	1 698	866	954	518	370	198	172	90	97	4	737	255	1 791	1 086	1 758	1 059	33	27	343	102	1 894	743	29		
20	12	390	200	270	146	105	59	55	32	28	-	295	100	477	288	467	281	10	7	124	33	542	216	30		
73	38	1 308	666	684	372	265	139	117	58	69	4	442	155	1 314	798	1 291	778	23	20	219	69	1 352	527	31		
586	293	533	224	16 264	8 655	3 023	1 416	2 711	1 190	917	9	6 612	2 131	11 810	8 708	11 437	8 409	373	299	3 543	997	14 762	4 026	32		
256	120	426	237	7 173	3 817	1 883	907	1 813	819	533	8	4 244	1 379	9 775	4 085	5 626	3 971	149	114	2 221	590	8 096	2 492	33		
56	28	347	181	1 443	771	441	212	442	168	153	2	1 039	386	1 414	929	1 348	890	66	39	682	245	1 769	546	34		
129	76	511	249	6 076	3 277	1 138	596	584	250	276	3	2 267	778	3 616	2 731	3 545	2 690	71	41	1 271	370	5 965	2 052	35		
205	106	2 089	1 139	941	499	152	70	162	85	222	2	774	258	2 167	1 298	2 099	1 250	68	48	405	105	1 768	650	36		
85	46	907	497	202	103	52	28	62	30	82	1	278	89	844	491	816	470	28	21	144	32	595	225	37		
78	37	648	355	636	342	91	38	57	30	78	1	398	134	846	545	821	531	25	14	210	55	852	300	38		
42	23	534	287	103	54	9	4	43	25	62	-	98	35	477	262	462	249	15	13	51	18	321	125	39		
418	206	3 944	1 940	2 403	1 285	328	157	325	155	359	2	2 074	719	4 291	2 570	4 171	2 481	120	89	1 114	300	4 028	1 388	40		
150	79	1 833	925	932	504	112	60	118	55	158	1	843	287	1 886	1 134	1 833	1 095	53	39	416	100	1 694	598	41		
147	68	1 353	630	621	341	136	62	126	60	122	-	694	242	1 406	797	1 383	780	23	17	409	110	1 237	436	42		
88	41	305	148	420	211	46	18	42	21	42	-	231	83	451	275	435	262	18	13	119	33	516	173	43		
33	18	453	229	430	229	34	17	39	19	37	1	306	107	548	364	522	344	26	20	170	57	581	181	44		
195	83	1 426	688	5 385	2 906	1 496	719	834	393	485	11	3 039	1 097	4 755	3 296	4 541	3 166	214	130	1 737	500	6 393	1 978	45		
84	34	1 015	500	2 821	1 470	944	249	374	167	251	6	1 483	499	2 500	1 664	2 397	1 604	103	60	860	237	3 128	990	46		
111	49	411	188	2 764	1 436	952	470	480	226	234	5	1 556	558	2 255	1 632	2 144	1 562	111	70	877	263	3 265	988	47		
256	129	2 773	1 419	6 887	3 624	1 308	623	991	429	622	6	3 430	1 117	6 372	4 266	6 182	4 129	190	137	1 946	462	7 693	2 490	48		
36	16	1 524	773	627	341	185	87	87	47	159	2	523	183	1 545	901	1 504	875	41	26	291	66	1 271	466	49		
179	94	386	203	5 397	2 817	1 020	482	834	350	363	3	2 288	733	3 704	2 682	3 578	2 588	126	94	1 381	334	5 203	1 572	50		
41	19	863	443	863	466	103	54	70	32	100	1	617	201	1 123	683	1 100	666	23	17	274	62	1 219	452	51		
223	99	2 379	1 244	1 310	799	465	227	243	106	285	5	1 503	518	2 919	1 750	2 851	1 713	68	37	791	244	2 675	905	52		
82	42	837	434	655	357	221	108	108	40	126	4	656	216	1 169	689	1 147	677	22	12	339	97	1 095	373	53		
93	41	879	472	143	70	23	13	31	15	53	1	288	104	784	455	761	441	23	14	162	48	471	172	54		
48	16	663	338	712	372	221	106	104	51	106	-	559	198	966	606	943	595	23	11	290	99	1 109	360	55		
417	200	6 885	3 558	3 763	2 005	908	464	836	365	846	14	3 739	1 276	7 857	4 552	7 625	4 394	232	158	2 129	585	6 991	2 545	56		
56	22	763	396	384	205	55	30	62	31	84	-	316	104	826	479	806	464	20	15	175	41	663	246	57		
34	15	775	401	409	212	96	50	64	26	78	1	368	115	835	495	815	482	20	13	200	57	755	253	58		
132	67	1 235	660	684	354																					

Lfd. Nr.	Amt Gemeinde	Fläche in qkm	Hau- sbe- völke- rung ins- gesamt	Bevölkerung			Von der Bevölke- rung waren angehörige der		Von der Bevölkerung hatten am 1.9.1939 ihren Wohnsitz in der/in															
				am 17.5. 1939	am 29.10.1946	männl.	evang. Luth.- des- s.- Frei- kirch- chen	röm.- kath. Kirche	Vorstehernden Gemeinde		Übrigen Brit.Zone		Amerik. Zone		Französ. Zone		Sowjet. Zone		Stadt Berlin		Reichsge- biet Ostl. Oder/Neisse			
									ins- gesamt	ins- gesamt	ins- gesamt	männl.	ins- gesamt	männl.	ins- gesamt	m.	ins- gesamt	m.	ins- gesamt	m.	ins- gesamt	m.	ins- gesamt	m.
65	Amt Gemen-Wesche	44,04	1 296	4 944	6 255	2 839	894	5 319	4 346	2 005	1 130	503	5	5	3	-	47	19	28	11	539	231		
66	Gemen, Kspl.	17,43	200	1 031	1 363	648	125	1 235	774	373	394	186	2	2	1	-	21	6	9	4	150	68		
67	Gemen, Stadt	3,84	570	1 657	2 155	942	470	1 670	1 473	650	447	194	3	3	1	-	8	4	19	7	183	74		
68	Wesche	22,97	516	2 206	2 737	1 249	299	2 414	2 099	982	289	123	-	-	1	-	18	9	-	-	206	89		
69	Amt Halden-Reken	135,52	2 055	8 647	11 623	5 466	1 039	10 469	8 128	3 911	1 542	719	33	16	20	11	97	43	50	20	557	640		
70	Gros Reken	46,98	1 026	4 119	5 561	2 605	558	4 967	3 802	1 813	841	415	19	10	5	3	31	19	26	9	722	272		
71	Halden	59,41	677	3 159	4 240	2 020	395	3 829	3 032	1 480	494	223	14	6	8	3	46	19	12	5	580	262		
72	Hilsten	21,91	157	632	885	415	80	795	630	305	86	37	-	-	5	3	12	4	12	6	127	52		
73	Klein Reken	7,22	195	737	937	426	56	878	664	313	121	44	-	-	2	-	8	5	-	-	128	54		
74	Amt Liedern-Werth	108,08	2 797	10 810	13 213	6 134	2 106	11 043	9 587	4 496	2 623	1 182	14	8	13	4	83	39	49	25	723	313		
75	Barlo	19,81	243	1 168	1 416	664	133	1 275	994	487	278	128	1	1	-	-	8	5	5	1	120	53		
76	Bienenhorst	6,13	371	1 235	1 546	709	206	1 336	1 154	533	320	143	2	1	-	-	5	1	5	4	53	22		
77	Henden	12,96	151	664	813	388	107	696	545	259	198	93	-	-	2	-	9	4	2	1	49	25		
78	Herzebocholt	7,44	87	326	428	196	78	342	277	130	131	57	-	-	1	-	2	2	-	-	16	6		
79	Holtwick	3,47	150	650	732	339	53	678	562	259	127	60	1	-	-	-	4	1	4	2	33	16		
80	Liedern	10,64	187	792	995	461	99	897	732	341	166	74	-	-	-	-	4	2	-	-	87	40		
81	Lowick	5,71	363	1 227	1 492	685	90	1 395	1 141	536	234	102	1	1	1	-	4	1	7	3	76	33		
82	Museum	13,29	430	1 402	1 892	869	205	1 684	1 362	635	378	176	3	2	-	-	5	3	12	6	115	38		
83	Spork	9,79	195	823	1 070	529	192	868	748	373	226	108	-	-	-	-	5	3	5	3	77	34		
84	Stenern	9,59	268	931	1 257	585	81	1 170	838	399	352	149	2	1	-	-	4	4	1	1	46	26		
85	Suderwick	7,05	185	1 005	889	400	449	437	723	352	91	36	1	1	5	2	16	8	1	1	37	13		
86	Werth, Stadt	2,20	167	582	683	309	414	265	511	232	122	56	3	1	4	2	17	5	4	3	14	7		
87	Amt Harbeck-Rassfeld	131,48	2 045	8 184	11 160	5 135	1 145	9 928	7 426	3 502	1 802	810	18	12	6	4	56	28	45	18	693	686		
88	Borkenwirths-Burlo	24,46	445	1 866	2 487	1 151	358	2 092	1 586	749	427	193	3	2	2	2	10	9	6	5	392	162		
89	Grütlohn	3,62	124	475	684	319	95	588	419	194	125	64	-	-	-	-	9	5	2	-	120	50		
90	Homer	4,61	47	210	266	117	36	245	174	76	37	22	4	3	2	1	-	-	2	-	47	15		
91	Hoxfeld	14,57	161	680	921	431	82	833	597	288	169	80	3	2	-	-	10	3	1	-	137	55		
92	Harbeck	25,86	342	1 204	1 932	882	211	1 715	1 166	563	408	178	1	1	1	-	5	2	9	5	315	121		
93	Rassfeld	30,44	659	2 632	3 333	1 509	283	3 063	2 510	1 160	377	163	7	4	-	-	19	7	7	2	395	160		
94	Rheidebrügge	14,37	190	719	1 061	495	108	936	662	325	172	70	-	-	-	-	3	2	14	5	203	85		
95	Westenborken	8,55	77	318	496	233	32	456	312	147	87	40	-	-	1	1	-	-	4	1	84	38		
96	Amt Rhede	78,63	2 030	8 021	9 933	4 506	750	9 149	7 398	3 386	1 400	634	26	13	30	16	67	40	29	13	875	346		
97	Altrhede	10,42	342	1 452	1 690	811	79	1 606	1 332	647	248	114	8	5	-	-	5	4	6	4	72	29		
98	Büngern	12,80	68	336	446	211	54	382	290	140	80	38	3	2	-	-	2	1	-	-	59	23		
99	Krechting	1,45	112	418	553	246	27	525	441	208	50	17	1	1	-	-	5	2	-	-	50	16		
100	Krommert	22,08	188	856	1 150	557	190	954	788	399	133	60	5	1	-	-	7	3	1	1	196	79		
101	Rhede	2,58	1 034	3 588	4 253	1 849	253	3 992	3 347	1 438	503	260	7	3	29	16	28	16	15	5	211	95		
102	Vardingholt	29,30	296	1 371	1 841	832	147	1 690	1 209	554	306	145	2	1	1	-	20	14	7	3	287	104		
103	Amt Velen-Ramsdorf	65,25	1 509	5 727	7 586	3 472	729	6 807	5 343	2 508	1 147	485	13	6	13	6	48	26	32	14	834	348		
104	Nordvelen	14,44	150	562	848	398	142	701	543	256	117	54	-	-	9	5	3	2	-	-	149	67		
105	Ramsdorf, Kspl.	32,92	480	2 027	2 612	1 192	174	2 420	1 919	900	330	143	5	2	1	-	22	10	12	6	267	104		
106	Ramsdorf, Stadt	0,16	221	891	1 061	474	62	996	830	387	111	45	1	-	-	-	-	5	3	99	33			
107	Velen, Dorf	1,19	397	1 294	1 726	772	168	1 541	1 195	549	332	135	5	4	3	1	11	7	13	4	145	59		
108	Waldvelen	16,54	261	953	1 339	636	183	1 149	854	416	257	108	2	-	-	-	12	7	2	1	174	85		
Landkreis Coesfeld																								
109	Coesfeld, Stadt	11,11	3 080	13 542	12 106	5 350	833	11 212	10 353	4 645	1 328	499	31	9	21	8	58	27	50	28	201	103		
110	Dülken, Stadt	14,45	2 538	10 404	9 217	4 150	558	8 594	8 203	3 703	770	328	15	7	8	2	40	20	28	11	106	55		
111	Coesfeld, Kspl.	82,22	794	3 186	4 807	2 311	541	4 239	3 288	1 569	814	369	9	4	6	3	54	36	36	19	453	238		
112	Amt Billerbeck	90,97	1 672	6 279	9 203	4 171	848	8 299	5 815	2 727	1 793	771	33	13	6	3	72	34	48	18	1 275	523		
113	Beerlage	33,80	246	1 235	1 848	835	212	1 626	1 065	500	250	105	4	2	1	1	13	6	10	4	464	195		
114	Billerbeck, Kspl.	53,47	492	2 253	3 345	1 572	357	2 960	1 957	966	630	278	10	5	2	-	28	13	15	4	613	258		
115	Billerbeck, Stadt	3,70	934	2 789	4 010	1 766	279	3 713	2 793	1 261	913	388	19	6	3	2	31	15	23	10	198	70		
116	Amt Büldern	23,41	668	2 354	3 051	1 391	311	2 728	2 045	960	465	206	3	2	1	-	16	9	15	8	452	182		
117	Büldern	16,46	449	1 633	2 042	918	199	1 835	1 402	645	338</													

		Von der Bevölkerung																				Lfd. Nr.		
		Erwerbspersonen zur Wirtschaftsabteilung										waren												
Ausland	ins-ges.	Land- und Forstwirtschaft		Industrie und Handwerk		Handel und Verkehr		Öffentl. Dienst und priv. Hilfsleistungen (ohne häusl. Dienste)		Häusliche Dienste		Selbstständige Berufsfreie		Erwerbspersonen				Selbstständige Berufsfreie		Angenährte ohne Hauptberuf				
		ins-ges.		ins-ges.		ins-ges.		ins-ges.		ins-ges.		ins-ges.		ins-ges.		ins-ges.		ins-ges.		ins-ges.				
		m.	f.	m.	f.	m.	f.	m.	f.	m.	f.	m.	f.	m.	f.	m.	f.	m.	f.	m.	f.			
		ins-ges.	m.	ins-ges.	m.	ins-ges.	m.	ins-ges.	m.	ins-ges.	m.	ins-ges.	m.	ins-ges.	m.	ins-ges.	m.	ins-ges.	m.	ins-ges.	m.		ins-ges.	m.
157	65	1 983	960	2 040	1 091	409	199	375	162	151	1	1 297	425	2 804	1 663	2 748	1 630	56	33	709	229	2 742	947	65
12	9	761	369	209	119	78	45	49	23	36	-	230	92	717	384	710	380	7	4	172	75	474	189	66
21	10	129	67	921	487	230	106	227	97	69	-	579	185	784	517	762	506	22	11	299	89	1 072	336	67
124	46	1 093	524	910	485	101	48	99	42	46	1	488	149	1 503	762	1 276	744	27	18	238	65	1 196	422	68
196	106	4 301	2 132	2 851	1 546	1 164	590	581	249	256	7	2 470	942	5 484	2 981	5 259	2 822	225	159	272	531	4 867	1 954	69
115	62	1 609	792	1 476	795	598	306	368	191	130	4	1 380	557	2 632	1 332	2 502	1 222	150	110	715	339	2 194	934	70
54	26	1 945	969	1 016	557	316	154	170	78	88	2	707	260	2 018	1 154	1 972	1 122	46	32	358	132	1 864	734	71
13	6	472	240	129	71	84	41	9	5	18	1	173	57	411	235	396	230	15	5	88	31	386	149	72
14	10	277	131	230	123	166	89	34	15	20	-	210	68	403	260	389	248	14	12	111	29	423	177	73
121	67	5 271	2 608	3 462	1 801	1 049	519	770	368	304	5	2 357	813	5 950	3 552	5 792	3 462	158	90	161	355	6 102	2 227	74
10	9	800	392	256	143	49	26	83	47	46	1	182	55	688	386	680	380	8	6	93	27	635	231	75
7	5	296	136	518	272	275	131	71	34	28	-	358	136	563	368	545	358	18	10	161	50	822	291	76
8	6	464	227	105	58	16	8	107	61	25	1	96	33	474	262	460	254	14	8	51	13	288	113	77
1	1	250	123	84	39	12	6	13	6	7	-	62	18	225	126	221	122	4	4	36	8	167	62	78
1	1	275	127	212	103	82	44	36	23	18	1	109	39	353	213	338	206	15	7	60	18	319	108	79
6	4	616	301	172	91	27	12	23	12	13	-	144	45	524	282	509	271	15	11	80	24	391	155	80
28	9	420	213	531	277	104	51	38	19	31	1	368	124	582	372	567	360	15	12	181	47	729	266	81
17	9	665	326	566	291	159	76	83	38	31	-	388	158	767	454	739	445	28	9	180	56	945	359	82
9	8	574	306	218	120	51	28	75	35	29	-	123	40	554	334	544	326	10	8	69	23	447	172	83
11	5	412	211	334	170	98	46	153	63	28	1	232	94	341	319	326	311	15	8	110	48	606	218	84
15	7	356	186	254	126	80	37	54	29	34	-	131	42	415	263	412	261	5	2	60	17	414	120	85
8	3	163	78	212	111	96	52	34	19	14	-	164	49	264	173	251	168	13	5	80	24	339	112	86
114	75	5 042	2 448	2 332	1 250	740	373	522	280	353	8	2 171	776	5 242	2 943	5 108	2 860	134	83	078	373	4 840	1 819	87
41	29	1 079	529	427	237	189	90	163	93	57	1	352	201	1 054	621	1 028	603	26	18	265	99	1 148	431	88
9	6	371	179	111	58	31	17	37	24	28	-	106	41	379	196	370	190	9	6	56	17	249	106	89
-	-	181	86	26	13	5	4	5	1	4	-	43	15	160	78	153	74	7	4	20	1	86	38	90
4	3	496	253	187	97	30	17	50	24	43	2	115	36	531	284	517	278	14	6	69	24	321	123	91
27	12	922	443	313	172	191	92	61	34	65	2	378	139	887	499	855	478	32	21	184	70	861	313	92
18	13	1 158	554	1 044	554	239	120	134	69	103	1	655	231	1 478	861	1 443	841	35	20	317	106	1 538	542	93
7	6	538	288	157	77	25	14	59	27	43	-	239	87	493	268	487	263	8	5	134	47	432	178	94
8	6	297	136	65	42	30	19	13	8	10	2	81	26	258	136	255	133	3	3	33	9	203	88	95
108	58	2 878	1 434	3 412	1 757	937	460	569	252	310	3	1 827	600	4 109	2 525	3 952	2 420	157	105	952	260	4 872	1 721	96
19	8	371	188	649	349	200	101	68	33	38	-	364	140	609	406	590	394	19	12	166	43	915	362	97
12	7	294	155	48	24	27	14	2	1	28	1	47	16	273	135	262	128	11	7	27	12	146	64	98
6	2	106	47	272	143	49	25	4	-	13	-	109	31	216	137	205	131	11	6	58	23	279	86	99
20	14	786	410	126	74	10	8	29	13	25	1	174	51	537	337	519	324	18	13	93	23	518	197	100
33	16	147	76	2 112	1 051	596	283	387	166	148	1	863	272	1 539	1 033	1 477	991	62	42	470	129	2 444	687	101
18	11	1 174	558	205	116	55	29	79	39	58	-	270	90	935	477	899	452	36	25	136	30	770	325	102
156	79	2 387	1 192	2 489	1 320	518	250	426	210	207	2	1 559	498	3 233	1 957	3 104	1 877	129	80	826	218	3 527	1 297	103
27	14	517	259	120	74	16	9	10	5	15	-	170	51	377	227	361	213	16	14	80	19	391	152	104
56	27	1 089	547	728	363	152	75	99	48	57	1	487	158	1 183	677	1 144	658	39	19	268	73	1 161	442	105
15	6	91	43	497	262	130	62	70	32	26	-	247	75	385	237	363	242	22	13	128	25	548	192	106
22	13	106	50	792	420	150	69	206	108	61	-	411	125	643	439	615	420	28	19	232	64	891	269	107
36	19	584	293	352	201	70	35	41	17	48	1	244	89	645	357	621	344	24	13	118	37	576	242	108
64	31	350	186	4 088	2 180	2 816	1 359	1 480	664	298	2	3 074	959	4 450	2 958	4 285	2 849	165	109	611	477	6 045	1 915	109
47	24	295	153	4 303	2 266	1 311	633	714	311	158	3	2 236	784	3 471	2 348	3 325	2 261	146	87	060	381	4 686	1 421	110
147	73	2 357	1 175	888	510	384	211	294	143	181	5	705	267	2 421	1 395	2 375	1 366	46	29	394	116	2 032	800	111
161	82	3 084	1 547	2 159	1 136	1 022	522	629	318	320	7	1 989	641	4 147	2 440	4 032	2 361	115	79	044	283	4 012	1 448	112
41	20	1 103	548	204	111																			

Lfd. Nr.	Amt Gemeinde	Fläche in qkm	Hau- se- hal- tun- gen in- ge- samt	Bevölkerung			Von der Bevölkerung waren Angelörige der		Von der Bevölkerung hatten am 1.9.1939 ihren Wohnort in der/in															
				am 17.5. 1939	am 29.10.1946	männl.	Evang.- Luth.- des-u. Frei- kirch- en	röm.- kath. Kirche	vorstehenden Gemeinde		übrigen Brit.Zone		Amerik. Zone		Franzö- sische Zone		Sowjet. Zone		Stadt Berlin		Reichsge- biet Ostl. Oder/Neisse			
									ins- gesamt	ins- gesamt	ins- gesamt	männl.	ins- gesamt	männl.	ins- gesamt	männl.	ins- gesamt	männl.	ins- gesamt	männl.	ins- gesamt	männl.	ins- gesamt	männl.
136	Holtwick	22,89	330	1 625	2 215	1 014	159	2 040	1 464	689	298	122	3	1	9	3	11	6	6	3	385	173		
137	Osterwick	42,75	580	2 482	3 547	1 650	325	3 214	2 207	1 055	635	277	9	5	5	3	19	10	22	9	494	217		
<u>Landkreis Mündinghausen</u>																								
138	Werne a.d.Lippe, Stadt	59,64	4 579	12 616	16 685	7 544	3 644	12 761	11 931	5 521	2 217	959	46	21	32	14	107	53	72	28	1 948	780		
139	Aescheberg	59,34	1 153	3 799	5 533	2 399	882	4 597	3 429	1 526	970	400	19	12	4	2	35	16	53	29	916	367		
140	Rockun-Hövel	31,29	5 630	17 401	19 150	8 945	7 998	10 527	16 199	7 610	1 664	703	43	16	29	17	107	58	60	30	798	389		
141	Senden	59,84	859	2 894	4 027	1 833	508	3 500	2 426	1 117	841	377	11	5	11	3	21	13	32	17	631	265		
142	Amt Bark	78,37	6 386	19 240	23 242	10 565	6 244	16 133	17 614	8 139	3 031	1 336	59	32	43	13	162	80	99	53	1 866	749		
143	Altlinn	17,99	1 621	4 596	5 767	2 636	1 393	4 200	4 390	2 055	598	263	10	3	14	4	33	16	15	7	593	236		
144	Bark	34,03	1 238	4 092	5 081	2 296	864	4 155	3 512	1 630	818	344	25	16	8	3	71	39	43	24	527	209		
145	Sela	26,35	3 527	10 552	12 394	5 633	3 987	7 778	9 712	4 454	1 615	729	24	13	21	6	58	25	41	22	746	304		
146	Amt Dronsteinfurt	71,26	1 563	5 018	7 095	3 322	1 083	5 947	4 367	2 071	1 216	542	24	14	21	12	45	29	33	14	1 123	498		
147	Dronsteinfurt, Kapl.	44,82	460	1 393	2 434	1 201	581	1 823	1 318	635	415	188	16	12	7	6	18	15	7	3	478	239		
148	Dronsteinfurt, Stadt	1,96	640	2 039	2 456	1 108	238	2 197	1 713	813	407	161	5	1	10	4	25	13	7	4	240	92		
149	Walstedde	24,48	463	1 586	2 205	1 013	264	1 927	1 336	623	394	193	3	1	4	2	1	19	7	4	405	167		
150	Amt Lerbern	62,78	1 504	4 838	6 756	3 058	1 179	5 536	4 377	2 036	849	379	11	3	17	9	35	15	31	10	1 186	512		
151	Herborn	46,98	1 006	3 144	4 577	2 046	711	3 850	2 896	1 331	613	270	8	2	13	7	27	12	24	8	797	339		
152	Stockum	15,80	498	1 694	2 179	1 012	468	1 686	1 431	705	236	109	3	1	4	2	8	3	7	2	389	173		
153	Amt Mündinghausen	140,53	3 183	11 537	15 845	6 993	2 379	13 339	9 950	4 563	2 980	1 276	44	16	32	6	120	59	112	56	2 358	891		
154	Mündinghausen, Land	71,44	592	2 661	3 695	1 704	545	3 132	2 300	1 090	562	256	4	2	8	4	27	6	20	9	680	284		
155	Mündinghausen, Stadt	6,62	1 783	5 589	7 589	3 218	1 114	6 383	4 615	2 026	1 837	759	33	13	22	2	71	41	70	36	830	287		
156	Gepoonrade	62,47	808	3 287	4 561	2 071	720	3 824	3 035	1 447	581	261	7	1	2	-	22	12	22	11	848	320		
157	Amt Nordkirchen	51,87	1 037	3 691	5 293	2 415	769	4 555	3 134	1 452	1 197	525	14	9	10	4	44	21	42	20	842	333		
158	Kapelle	6,99	224	751	1 028	462	138	887	636	289	215	92	1	-	3	1	13	7	1	-	119	56		
159	Nordkirchen	30,20	417	1 571	2 476	1 078	480	1 953	1 355	620	635	261	7	5	4	1	24	9	27	14	370	144		
160	Südkirchen	14,68	396	1 369	1 889	875	151	1 715	1 143	543	347	172	6	4	3	2	7	5	14	6	353	133		
161	Amt Olfen	52,40	1 400	4 300	6 150	2 804	984	5 138	3 867	1 837	728	312	22	10	8	5	23	11	34	15	1 353	556		
162	Olfen, Kapl.	43,04	501	1 596	2 558	1 183	529	2 023	1 398	687	293	126	17	8	4	3	18	9	8	2	799	318		
163	Olfen, Stadt	8,56	899	2 704	3 592	1 621	455	3 115	2 469	1 150	435	186	5	2	4	2	5	2	26	13	594	238		
164	Amt Ottmarsbocholt	29,68	484	1 785	2 500	1 121	345	2 139	1 537	717	399	166	3	5	1	13	7	10	3	513	217			
165	Ottmarsbocholt	26,25	444	1 616	2 275	1 023	303	1 956	1 404	652	370	159	6	3	5	1	13	7	8	3	437	193		
166	Venne	3,43	40	169	225	98	42	183	133	65	29	7	-	-	-	-	-	-	2	-	56	24		
<u>Landkreis Münster</u>																								
167	Esbeck	67,15	660	2 441	3 303	1 571	489	2 792	2 081	1 000	801	375	7	4	7	3	45	23	12	9	297	127		
168	Amt Groven	142,98	4 030	15 425	17 015	7 708	1 836	14 927	12 960	5 865	3 236	1 408	31	14	29	14	107	58	58	28	448	240		
169	Gimble	7,81	159	519	700	314	53	642	374	169	275	114	5	2	2	1	2	2	6	3	33	21		
170	Groven	4,94	2 217	8 708	8 412	3 629	522	7 833	7 085	3 072	1 080	428	15	6	6	2	52	26	33	14	107	51		
171	Groven l.d. Ems	51,30	1 101	3 961	4 780	2 258	956	3 649	3 429	1 605	1 074	503	7	3	12	7	33	16	13	8	162	87		
172	Groven r.d. Ems	78,93	553	2 237	3 123	1 507	305	2 803	2 042	1 019	807	363	4	3	9	4	20	14	6	3	146	81		
173	Amt Sankt Lauritz	137,36	3 952	13 213	18 140	8 228	2 648	15 209	9 997	4 671	5 896	2 483	90	35	58	26	235	114	186	102	1 424	683		
174	Amelsbüren	43,40	532	2 550	3 399	1 709	349	3 011	1 921	970	936	473	31	14	5	4	42	20	25	17	399	192		
175	Handorf	20,22	551	1 574	2 337	1 078	539	1 737	1 029	474	942	424	8	3	7	2	54	27	40	17	182	93		
176	Hilstrup	19,71	1 633	4 678	6 520	2 897	1 024	5 373	3 784	1 710	2 130	897	28	11	25	13	82	42	74	45	326	140		
177	Sankt Lauritz	54,03	1 236	4 411	5 884	2 544	736	5 089	3 263	1 517	1 888	689	23	7	21	7	57	25	47	23	517	258		
178	Amt Hotteln	58,35	1 705	5 864	8 169	3 808	709	7 418	5 046	2 315	1 975	981	33	16	22	7	100	52	73	34	832	351		
179	Appelbülsen	0,71	233	794	942	435	63	878	644	303	233	100	1	-	4	3	9	6	2	1	45	20		
180	Hotteln	56,14	1 369	4 689	6 766	3 146	606	6 125	4 081	1 857	1 658	839	28	15	17	3	88	44	66	31	748	310		
181	Schapdetten	1,50	103	381	461	227	40	415	321	155	84	42	4	1	1	1	3	2	5	2	39	21		
182	Amt Roxel	138,44	2 415	8 953	13 000	5 652	1 381	11 533	7 974	3 654	3 584	1 286	46	26	29	18	142	69	91	43	902	429		
183	Albachten	13,32	275	943	1 305	601	107	1 192	848	345	328	140	7	3	3	3	5	3	16	9	77	41		
184	Füsenell	23,11	291	1 124	1 550	726	180	1 353	908	438	437	189	2	2	5	3	15	9	12	6	136	66		
185	Havixbeck	40,60	879	3 150	5 156	2 003	502	4 628	2 964	1 312	1 693	461												


		Von der Bevölkerung																												Lfd. Nr.				
		gehörten zur Wirtschaftsabteilung														waren																		
		Land- und Forst- wirtschaft				Industrie und Handwerk				Handel und Verkehr				Dienstleistungen (ohne häusl. Dienstleistungen)				Häusliche Dienstleistungen				Selbst- ständige Berufstätige				Erwerbspersonen sonstige								
		ins- ges.		männl.		ins- ges.		männl.		ins- ges.		männl.		ins- ges.		männl.		ins- ges.		männl.		ins- ges.		männl.		ins- ges.		männl.			ins- ges.		männl.	
		ins- ges.	m.	ins- ges.	m.	ins- ges.	m.	ins- ges.	m.	ins- ges.	m.	ins- ges.	m.	ins- ges.	m.	ins- ges.	m.	ins- ges.	m.	ins- ges.	m.	ins- ges.	m.	ins- ges.	m.	ins- ges.	m.	ins- ges.	m.		ins- ges.	m.		
39	17	1 016	483	505	288	196	89	86	41	72	1	340	112	1 023	593	999	577	24	16	166	48	1 026	573	136										
156	74	1 633	797	822	463	199	103	192	94	103	4	598	189	1 723	976	1 681	945	42	31	310	76	1 514	598	137										
332	168	1 407	743	8 223	4 322	1 174	571	1 107	501	563	3	4 211	1 404	5 946	4 223	5 699	4 073	247	150	2 297	752	8 442	2 569	136										
107	47	1 672	820	1 594	821	502	253	325	131	241	2	1 199	372	2 545	1 523	2 470	1 474	75	51	640	172	2 348	702	139										
250	122	914	460	11 059	5 929	1 246	593	818	350	608	8	4 305	1 605	6 743	5 189	6 542	5 050	201	139	2 527	903	9 880	2 853	140										
54	36	1 387	733	969	506	325	162	232	111	176	1	938	320	1 850	1 102	1 755	1 049	95	53	496	145	1 681	586	141										
368	163	2 425	1 161	10 920	5 817	1 373	758	1 327	611	872	8	6 123	2 210	7 887	5 754	7 567	5 537	320	217	3 266	1 130	12 089	3 681	142										
114	52	414	214	3 194	1 635	428	196	229	116	180	1	1 322	474	2 011	1 343	1 939	1 497	72	46	739	244	3 017	849	143										
77	31	1 030	518	1 772	974	391	192	449	195	189	1	1 250	416	1 987	1 305	1 918	1 259	69	46	675	218	2 419	773	144										
177	80	981	429	5 954	3 208	756	370	649	300	503	6	3 551	1 320	3 889	2 906	3 710	2 781	179	125	1 852	668	6 653	2 059	145										
266	142	1 819	964	1 968	1 125	1 060	523	380	165	319	7	1 549	538	3 188	2 080	3 092	2 021	96	59	851	273	3 056	969	146										
175	103	1 005	533	543	342	304	140	57	28	118	2	407	156	1 225	784	1 194	761	31	23	232	84	977	333	147										
49	20	153	84	839	470	535	271	257	107	104	2	568	174	951	675	915	657	36	18	325	89	1 180	344	148										
42	19	661	347	586	313	221	112	66	30	97	3	574	208	1 012	621	983	603	29	18	294	100	899	292	149										
250	94	1 764	889	2 456	1 287	449	214	321	147	267	2	1 499	519	2 878	1 793	2 739	1 710	139	83	784	223	3 094	1 042	150										
199	77	1 249	620	1 465	763	367	175	262	119	187	-	1 047	369	1 965	1 186	1 881	1 140	84	46	532	165	2 060	695	151										
51	17	515	269	991	524	82	39	39	28	80	2	452	150	913	607	858	570	55	37	232	98	1 034	347	152										
249	126	4 308	2 074	4 162	2 213	1 526	746	1 597	668	587	7	3 665	1 285	6 879	3 960	6 602	3 759	277	201	2 189	741	6 777	2 292	153										
94	53	2 222	1 062	543	316	143	71	122	57	126	2	539	196	2 055	1 103	1 998	1 063	57	40	306	93	1 334	508	154										
111	54	232	128	2 434	1 272	1 061	519	1 267	520	318	2	2 257	777	2 730	1 654	2 566	1 553	164	119	1 395	483	3 464	1 079	155										
44	19	1 834	884	1 185	625	322	156	208	91	143	3	869	312	2 094	1 203	2 038	1 161	56	42	488	163	1 979	705	156										
110	51	1 440	701	1 762	926	394	187	332	126	206	6	1 239	469	2 094	1 262	2 014	1 209	80	53	639	220	2 660	933	157										
40	17	244	112	351	194	123	54	40	21	45	-	225	81	370	252	362	245	8	7	114	33	544	177	158										
54	24	701	342	792	408	138	67	243	73	94	4	508	184	956	531	935	518	21	13	250	71	1 270	476	159										
16	10	495	247	619	324	133	66	69	32	67	2	506	204	768	479	717	446	51	33	275	116	846	280	160										
115	58	1 596	801	2 163	1 156	374	185	268	125	236	2	1 513	535	2 417	1 557	2 290	1 474	127	83	762	223	2 971	1 024	161										
61	30	1 231	622	515	273	103	51	51	29	106	-	552	208	1 183	679	1 127	642	56	37	282	81	1 093	423	162										
54	28	365	179	1 648	883	271	134	217	96	130	2	961	327	1 234	878	1 163	832	71	46	480	142	1 878	601	163										
17	7	1 081	545	546	288	131	62	134	60	109	-	499	166	1 213	700	1 144	659	69	41	262	78	1 025	343	164										
12	5	932	475	540	285	128	61	127	57	103	-	443	145	1 089	645	1 025	605	64	40	235	68	931	310	165										
5	2	149	70	6	3	3	1	7	3	6	-	54	21	124	55	119	54	3	1	27	10	74	33	166										
53	30	1 438	726	866	481	194	99	184	84	65	-	356	181	1 669	991	1 643	972	26	19	253	68	1 381	512	167										
146	81	3 416	1 696	5 674	2 831	2 366	1 169	1 458	686	378	10	3 723	1 316	7 217	4 511	7 069	4 592	148	119	1 847	571	7 951	2 626	168										
3	2	266	120	143	73	97	48	77	39	24	2	93	32	356	195	352	192	4	3	51	14	293	105	169										
54	30	174	98	3 625	1 775	1 414	670	938	414	255	5	2 006	667	3 230	2 106	3 161	2 043	69	63	1 014	285	4 168	1 238	170										
50	29	1 196	616	1 371	688	660	350	290	143	71	3	1 192	458	1 935	1 229	1 878	1 191	57	38	543	198	2 302	831	171										
39	20	1 780	862	535	295	195	101	153	90	28	-	432	159	1 696	981	1 678	966	18	15	239	74	1 188	452	172										
254	114	3 806	1 944	4 250	2 256	2 612	1 350	2 683	1 114	518	12	4 271	1 352	8 073	4 993	7 881	4 835	192	158	2 154	533	7 913	2 702	173										
40	19	1 073	538	667	377	307	163	319	144	139	1	894	486	1 594	918	1 531	882	43	36	343	83	1 462	708	174										
75	38	502	270	499	286	387	201	333	142	63	3	553	176	1 018	672	989	649	29	23	287	77	1 032	329	175										
71	39	461	238	2 102	1 079	1 018	522	1 273</																										

Lfd. Nr.	Amt Gemeinde	Fläche in qkm	Hau- se- hal- tun- gen ins- ge- samt	Bevölkerung			Von der Bevölkerung waren angehörige der		Von der Bevölkerung hatten am 1.9.1939 ihren Wohnsitz in der/ia															
				am 17.5. 1939	am 29.10.1946		Evang.- Luth.- des-u. Presbi- terien	Röm.- kath. Kirche	vorstehenden Gemeinde		Übrigen Brit.Zone		Amerik. Zone		Französ. Zone		Sowjet. Zone		Stadt Berlin		Reichsge- biet Ostl. Oder/Neisse			
									ins- gesamt	ins- gesamt	männl.	ins- gesamt	männl.	ins- gesamt	m.	ins- gesamt	m.	ins- gesamt	m.	ins- gesamt	m.	ins- gesamt	m.	
201	Westerholt, Stadt	3,98	2 705	8 370	8 401	3 835	2 784	4 892	7 111	3 262	757	302	7	5	16	10	57	30	47	35	326	155		
202	Kirchhelten	60,64	1 665	6 330	7 294	3 417	821	6 398	5 798	2 700	872	419	21	10	14	6	38	27	16	9	474	215		
203	Amt Datteln	116,35	11 369	37 269	39 707	18 716	13 542	23 479	33 618	15 779	3 311	1 523	109	49	97	56	275	143	117	60	1 654	850		
204	Ahsen	12,39	220	828	924	445	39	883	788	374	75	43	9	3	2	5	3	2	2	29	9			
205	Datteln, Stadt	52,02	6 082	20 307	21 075	9 810	7 587	12 268	18 142	8 441	1 689	751	47	25	32	30	108	58	63	28	764	383		
206	Flaashelm	13,18	178	631	780	387	107	667	571	269	127	74	4	2	3	2	9	2	3	2	45	29		
207	Oer-Erkenschwick	38,76	4 889	15 503	16 928	8 074	5 809	9 661	14 117	6 695	1 420	655	49	19	40	22	153	80	49	28	816	429		
208	Amt Haltern	129,81	1 493	4 922	7 135	3 366	812	6 250	5 173	2 442	1 333	621	12	5	9	4	56	25	24	11	436	209		
209	Haltern, Kapl.	93,42	939	2 923	4 516	2 185	548	3 909	3 288	1 571	886	437	6	2	4	2	44	20	16	7	223	116		
210	Hullern	7,13	169	494	760	331	111	639	501	230	172	61	4	2	3	1	6	3	3	1	62	29		
211	Lippamedorf	29,26	385	1 505	1 859	850	153	1 702	1 384	641	275	123	2	1	2	1	6	2	5	3	151	64		
212	Amt Hervest-Dorsten	192,10	9 183	33 853	35 207	16 023	8 288	25 919	29 625	13 517	3 517	1 510	91	43	51	29	233	121	121	57	1 197	564		
213	Altachernbock	32,76	309	1 376	1 631	730	146	1 475	1 348	587	171	87	2	-	-	-	8	-	-	-	71	36		
214	Dorsten, Stadt	39,78	7 051	25 011	24 705	11 171	7 510	16 240	21 323	9 687	2 201	916	73	37	42	24	177	89	90	45	538	250		
215	Erle	20,02	208	1 093	1 211	589	59	1 151	991	473	145	71	1	-	2	2	15	11	-	-	50	26		
216	Lombach	54,13	620	2 827	3 387	1 553	209	3 167	2 699	1 245	378	163	4	2	-	-	15	8	9	2	244	113		
217	Rhade	11,56	339	1 347	1 568	722	86	1 478	1 265	593	201	85	5	1	-	-	6	3	12	7	65	26		
218	Wulfen	33,65	656	2 204	2 705	1 258	278	2 408	1 999	932	421	188	6	3	7	3	12	6	10	3	229	113		
219	Amt Marl	110,93	14 967	42 973	54 135	26 241	21 302	28 690	41 326	19 671	7 570	3 695	272	147	548	274	598	341	200	104	2 647	1 445		
220	Altendorf-Ulfkotte	12,30	191	859	993	476	134	850	733	354	122	65	-	-	1	1	2	1	7	4	127	50		
221	Hamm	21,14	1 096	2 726	4 284	2 052	1 418	2 632	2 952	1 391	1 092	542	8	5	19	11	10	4	15	8	135	63		
222	Marl, Stadt	64,83	12 342	35 082	44 036	21 425	18 769	22 246	33 613	15 996	5 845	2 863	257	137	524	261	567	325	167	88	2 197	1 243		
223	Polsen	12,66	1 338	4 306	4 822	2 288	1 481	2 962	4 028	1 930	511	225	7	5	4	1	19	11	11	4	188	89		
224	Amt Waltrop	55,96	4 630	14 574	15 723	7 787	3 728	12 534	13 151	6 133	1 912	884	55	21	37	19	103	58	93	46	1 134	509		
225	Henrichsburg	7,42	667	2 309	2 428	1 136	314	2 061	2 032	952	209	100	1	1	5	1	13	6	1	1	131	53		
226	Hornburg	1,73	217	812	891	437	99	781	673	313	146	94	2	1	-	-	1	1	1	-	64	26		
227	Waltrop, Stadt	46,81	3 746	11 453	13 404	6 214	3 311	9 692	10 446	4 868	1 557	690	32	19	32	18	89	51	91	45	939	430		
<u>Landkreis Steinfurt</u>																								
228	Burgsteinfurt, Stadt	65,33	2 838	8 794	10 758	4 749	6 414	4 095	7 631	3 481	1 901	702	65	30	22	10	138	79	102	44	681	296		
229	Rehme, Stadt	19,04	9 018	34 368	33 097	14 862	5 023	27 791	28 869	13 097	2 534	981	93	45	64	28	182	90	151	65	852	381		
230	Altenberge	62,55	991	3 413	5 161	2 321	608	4 527	3 015	1 413	926	377	20	10	6	-	59	27	28	13	997	415		
231	Borghorst	46,18	3 200	10 869	13 216	5 792	1 147	12 023	10 203	4 541	1 485	603	24	8	16	8	87	40	41	21	1 198	494		
232	Ketelen	40,07	754	2 963	4 144	1 907	503	3 611	2 598	1 233	744	334	12	5	12	5	35	14	34	14	623	267		
233	Hausenkirchen	45,54	1 569	5 855	7 532	3 466	584	6 910	5 470	2 538	958	420	36	20	5	4	23	15	20	9	931	398		
234	Nordwalde	51,62	1 329	4 281	6 052	2 689	759	5 254	3 764	1 718	1 036	442	21	10	7	6	59	26	35	17	1 062	423		
235	Tottrungen	57,16	989	3 998	5 386	2 643	821	4 530	3 370	1 569	853	519	16	10	10	7	87	43	32	16	924	424		
236	Amt Sanddotten	65,38	5 165	17 572	22 265	9 749	1 991	20 160	16 597	7 586	2 576	1 031	74	26	30	13	177	82	90	46	2 336	788		
237	Sanddotten	61,43	5 066	17 235	21 749	9 507	1 946	19 695	16 338	7 460	2 404	954	74	26	29	12	172	81	90	46	2 261	754		
238	Hembergen	3,95	99	337	516	242	45	465	239	126	172	77	-	-	1	1	5	1	-	-	75	34		
239	Amt Horstmar	44,21	983	3 547	5 005	2 141	598	4 381	3 178	1 392	756	276	7	2	7	2	55	29	33	13	859	377		
240	Horstmar, Stadt	17,92	575	1 897	2 774	1 172	332	2 429	1 776	770	435	166	4	-	5	1	27	11	13	4	452	193		
241	Leer	26,29	408	1 650	2 331	969	266	1 952	1 402	622	321	110	3	2	2	1	28	18	20	9	407	184		
242	Amt Leer	35,22	955	2 943	4 288	1 911	574	3 705	2 552	1 163	703	298	6	2	7	2	68	32	28	9	831	363		
243	Polthausen	3,95	106	310	530	258	53	477	276	140	105	51	1	-	-	-	1	1	4	2	127	55		
244	Leer	31,27	849	2 533	3 758	1 653	521	3 228	2 276	1 023	598	247	5	2	7	2	67	31	24	7	704	308		
245	Amt Ochtrup	105,48	3 046	10 648	13 487	6 087	1 279	12 123	9 744	4 543	1 651	546	36	14	8	2	125	57	72	41	1 664	678		
246	Langenhorst	4,20	159	556	796	342	119	673	420	195	220	73	9	5	-	-	12	8	-	-	130	57		
247	Ochtrup	80,99	2 699	9 314	11 634	5 231	1 075	10 472	8 589	3 992	1 240	486	24	8	6	1	97	45	67	37	1 419	566		
248	Welbergen	20,29	199	778	1 067	514	85	978	735	356	183	87	3	1	2	1	16	4	5	4	115	55		
249	Amt Rhelne	133,02	2 719	9 355	13 036	5 930	1 249	11 730	9 114	4 293	1 929	781	32	17	15	5	97	53	45	22	1 654	680		
250	Elte	26,42	208	638	1 032																			

Ausland		Von der Bevölkerung																												Lfd. Nr.
		Gef.orten zur Wirtschaftsabteilung																				waren								
		Land-und Forstwirtschaft		Industrie und Handwerk		Handel und Verkehr		Öffentl. Dienst und priv. Hilfsleistungen (ohne häusl. Dienste)		Häusliche Dienste		Selbstständige Berufelose		Erwerbspersonen						Selbstständige Berufelose		Angestellte ohne Hauptberuf								
														insgesamt		davon		Erwerbstätige						Erwerbslose						
insgesamt	m.	insgesamt	männl.	insgesamt	männl.	insgesamt	männl.	insgesamt	männl.	insgesamt	männl.	insgesamt	männl.	insgesamt	männl.	insgesamt	männl.	insgesamt	männl.	insgesamt	männl.	insgesamt	männl.	insgesamt	männl.	insgesamt	männl.	insgesamt	männl.	
80	36	120	66	4 588	2 457	805	396	476	194	157	8	2 255	714	2 962	2 308	2 868	2 264	94	44	231	402	4 208	1 125	201						
61	31	1 522	823	2 729	1 459	786	409	395	185	247	1	1 615	540	3 058	2 067	2 999	2 025	59	42	826	300	3 410	1 050	202						
526	256	2 402	1 236	22 747	12 241	2 689	1 273	2 154	901	796	26	8 919	3 039	14 900	11 450	14 550	11 247	350	203	4 719	1 714	20 088	5 552	203						
14	9	143	69	439	222	100	58	38	19	20	1	184	76	354	267	342	258	12	9	90	43	480	135	204						
210	94	1 447	732	11 331	6 081	1 500	721	1 390	566	467	11	4 940	1 699	7 986	5 975	7 813	5 878	173	97	2 566	945	10 523	2 890	205						
18	7	147	86	284	160	114	55	38	20	21	—	176	66	314	236	302	228	12	8	82	31	384	120	206						
284	146	565	349	10 693	5 778	975	439	688	296	288	14	3 619	1 198	6 246	4 972	6 093	4 883	153	89	1 981	695	8 701	2 407	207						
92	49	1 977	1 010	2 125	1 138	929	479	376	178	200	3	1 528	558	2 972	1 941	2 916	1 906	56	35	850	365	3 333	1 060	208						
49	30	1 167	616	1 402	751	562	287	230	118	127	3	1 028	410	1 842	1 236	1 807	1 215	35	21	603	276	2 071	675	209						
9	4	225	100	228	121	64	37	61	25	19	—	163	48	317	197	309	191	8	6	105	27	338	107	210						
34	15	585	294	495	266	303	155	85	35	54	—	337	100	813	508	800	500	13	8	122	62	924	280	211						
372	182	4 795	2 406	15 287	8 026	3 644	1 783	2 263	951	720	17	8 498	2 840	13 677	9 402	13 382	9 245	295	157	4 189	1 426	17 341	5 195	212						
31	16	659	311	465	228	129	66	76	36	46	3	256	86	762	450	749	442	13	8	128	44	741	236	213						
261	123	1 049	548	12 484	6 549	2 561	1 241	1 676	691	450	11	6 483	2 151	9 083	6 564	8 874	6 467	209	97	3 176	1 071	12 446	3 536	214						
7	6	714	353	229	130	63	30	41	19	6	—	158	49	650	381	649	380	1	1	88	28	475	180	215						
38	20	1 322	633	752	403	358	183	227	95	69	1	659	238	1 458	870	1 427	844	31	26	340	122	1 589	561	216						
14	7	359	176	513	271	240	121	70	27	42	2	344	125	622	402	606	395	16	7	167	70	779	250	217						
21	10	692	385	844	437	293	142	173	85	107	—	596	211	1 102	735	1 077	717	25	18	290	91	1 313	432	218						
974	564	2 434	1 279	33 678	18 395	3 220	1 508	2 305	1 021	911	22	11 587	4 016	21 536	16 592	20 955	16 381	383	211	5 532	1 697	27 267	7 752	219						
1	1	406	221	279	144	53	30	39	18	50	3	166	60	497	299	487	294	10	5	91	40	405	137	220						
53	28	267	134	2 557	1 351	366	175	117	49	56	2	921	341	1 428	1 159	1 401	1 123	27	16	404	159	2 452	754	221						
866	512	1 350	714	28 089	15 402	2 546	1 184	1 958	874	696	13	9 397	3 238	17 582	13 770	17 288	13 612	294	158	4 446	1 480	22 008	6 175	222						
54	23	411	210	2 753	1 498	255	119	191	80	109	4	1 103	377	1 829	1 384	1 777	1 352	52	32	991	218	2 402	686	223						
238	117	1 383	533	8 559	4 731	1 463	679	932	385	418	7	3 968	1 452	6 504	4 680	6 349	4 600	153	80	2 104	800	8 115	2 307	224						
36	22	273	139	1 240	665	173	78	97	31	55	1	590	202	915	668	886	654	29	14	315	124	1 198	344	225						
4	2	151	85	347	191	47	21	63	23	42	3	241	114	340	229	330	222	10	7	155	86	396	122	226						
198	93	959	509	6 972	3 875	1 243	580	772	311	321	3	3 137	1 136	5 249	3 783	5 153	3 724	116	59	1 634	590	6 521	1 841	227						
218	107	1 747	921	3 248	1 581	1 375	651	1 611	748	494	9	2 283	839	4 631	2 796	4 448	2 649	193	147	1 408	474	4 709	1 479	228						
362	175	748	391	12 625	6 402	7 834	3 921	5 097	1 777	1 005	13	7 790	2 758	11 590	8 040	11 124	7 672	466	368	4 515	544	16 992	5 278	229						
110	66	2 026	993	1 164	621	490	244	303	156	191	5	987	302	2 554	1 443	2 446	1 374	108	69	520	123	2 087	755	230						
162	80	1 426	693	5 266	2 507	1 727	858	1 386	653	243	1	3 168	1 080	4 810	2 966	4 587	2 807	223	159	1 787	673	6 619	2 153	231						
66	35	1 398	714	1 169	599	276	142	264	118	131	6	906	328	1 929	1 064	1 854	1 009	75	55	435	144	1 780	699	232						
89	62	1 647	806	2 920	1 495	784	396	559	287	168	1	1 454	481	3 366	2 066	3 206	1 943	160	123	775	237	3 391	1 163	233						
78	47	1 708	830	2 032	1 052	477	222	396	151	189	1	1 250	425	2 803	1 591	2 649	1 492	154	99	645	169	2 604	929	234						
94	55	2 134	1 032	1 243	671	301	154	401	176	163	—	1 144	610	2 723	1 594	2 615	1 525	108	69	517	158	2 146	891	235						
385	177	2 270	1 130	10 238	4 865	2 400	1 195	1 732	752	719	7	4 906	1 800	8 586	5 090	8 318	4 889	268	201	2 701	967	10 898	3 692	236						
381	174	2 091	1 039	10 133	4 811	2 337	1 157	1 702	737	707	7	4 779	1 756	8 378	4 960	8 116	4 761	262	199	2 728	934	10 643	3 593	237						
4	3	179	91	105	54	63	38	30	15	12	—	127	44	208	130	202	128	6	2	53	13	255	99	238						
110	50	1 583	778	1 332	665	333	157	410	146	153	2	1 194	393	2 285	1 210	2 183	1 134	102	76	650	166	2 070	765	239						
62	27	605	315	863	412	238	108	198	92	109	2	761	243	1 109	635	1 036	579	73	54	421	106	1 244	433	240						
48	23	978	463	469	253	95	49	212	54	44	—	435	150	1 176	577	1 147	555	29	22	229	60	826	332	241						
93	42	1 171	593	1 336	660	399	200	254	128	120	2	1 008	328	1 634	1 041	1 536	974													

Lfd. Nr.	Amt Gemeinde	Fläche in qkm	Hau- s- an- st- en- in- ge- samt	Bevölkerung			Von der Bevölkerung waren angehörige der		Von der Bevölkerung hatten am 1.9.1939 ihren Wohnsitz in der/zu															
				am 17.5. 1939		am 29.10.1946	Evang. Luth.- ge- me- in- den		vorstehenden Gemeinde		übrigen Brit.Zone		Amerik. Zone		Französ. Zone		Sowjet. Zone		Stadt Berlin		Reichsge- biet Ostl. Oder/Weisse			
				ins- gesamt	ins- gesamt		männl.	ins- gesamt	männl.	ins- gesamt	männl.	ins- gesamt	männl.	ins- gesamt	männl.	ins- gesamt	männl.	ins- gesamt	männl.	ins- gesamt	männl.			
263	Eschenberg, Stadt	11,43	3 343	1 015	12 507	5 515	4 577	7 757	8 691	2 838	2 111	835	55	25	23	10	137	74	119	65	1 251	518		
269	Ant. Olte	27,20	1 101	3 143	4 365	1 985	3 711	549	2 775	1 277	649	291	10	4	1	-	35	19	30	10	804	350		
270	Lette	15,29	530	1 539	2 105	964	1 845	217	1 369	631	294	130	4	3	1	-	19	9	12	5	370	163		
271	Wersan	21,97	571	1 604	2 260	1 021	1 866	332	1 406	646	305	161	6	1	-	-	16	10	18	5	434	187		
272	Ant. Mottlingen	93,38	2 682	10 521	14 027	6 365	2 615	11 354	10 563	4 944	1 641	622	17	8	17	6	86	45	155	77	1 422	586		
273	Kettlingen	39,71	1 613	6 104	8 114	3 654	1 633	6 444	6 171	2 833	921	328	13	6	10	6	52	25	125	61	748	303		
274	Recke	54,17	1 067	4 417	5 913	2 711	982	4 910	4 392	2 061	720	294	4	2	7	-	34	20	29	16	674	283		
275	Ant. Tecklenburg	113,27	2 620	8 752	11 296	5 139	8 039	3 063	7 375	3 423	1 990	861	26	11	20	14	88	39	83	41	1 552	664		
276	Brochterbeck	29,99	494	1 735	2 389	1 114	754	1 603	1 630	791	382	158	5	1	4	3	9	5	12	4	323	140		
277	Ladbergen	43,95	764	2 762	3 476	1 587	3 066	375	2 509	1 140	409	193	6	3	10	7	26	12	19	9	449	194		
278	Lodde	15,97	341	1 589	1 511	711	1 188	304	951	466	245	112	1	1	4	3	8	3	8	3	277	117		
279	Loeden	19,60	437	1 322	1 773	830	1 497	239	1 136	532	266	127	3	-	-	-	10	5	7	6	307	139		
280	Tecklenburg, Stadt	4,66	564	1 354	2 147	997	1 534	542	1 140	494	685	271	11	6	2	1	37	14	37	19	196	74		
<u>Landkreis Warondorf</u>																								
281	Warondorf, Stadt	26,09	3 715	9 464	14 111	6 165	1 772	12 155	9 107	4 028	3 700	1 547	53	29	54	18	157	87	160	79	676	293		
282	Werswinkel	50,91	761	2 353	3 878	1 770	567	3 262	2 032	946	1 235	528	6	5	8	1	47	18	39	22	416	193		
283	Ant. Boelen	21,17	5 523	7 114	9 621	1 021	6 951	4 353	2 371	1 027	755	46	24	10	4	76	41	61	34	964	401			
284	Boelen	30,89	730	2 525	3 594	1 640	389	3 190	2 358	1 122	744	306	21	11	-	-	27	15	40	21	366	147		
285	Ostenfelde	50,47	446	1 765	2 610	1 177	415	2 174	1 518	709	583	246	13	6	7	3	21	11	8	5	396	172		
286	Westkirchen	28,06	346	1 233	1 790	804	217	1 567	977	460	495	203	12	7	3	1	28	15	13	8	202	82		
287	Ant. Prochenhorst	52,09	1 302	4 165	6 214	2 691	699	5 468	3 565	1 580	1 697	656	38	20	11	2	51	30	20	11	668	300		
288	Prochenhorst, Lppl.	31,29	227	755	1 221	547	227	938	570	250	350	146	10	8	-	-	2	1	8	3	242	117		
289	Prochenhorst, Stadt	3,75	665	2 057	2 899	1 182	201	2 675	1 822	786	816	284	19	7	10	2	21	13	6	5	169	65		
290	Post ar	27,05	410	1 353	2 094	962	271	1 805	1 173	544	531	226	9	5	1	-	28	16	6	3	257	118		
291	Ant. Harzwinkel	99,80	1 953	6 250	8 386	3 829	1 013	7 325	5 745	2 697	1 533	663	31	19	10	1	86	39	43	22	759	311		
292	Creffen	23,10	439	1 194	1 778	808	206	1 562	1 161	541	372	151	11	8	5	1	16	10	8	5	169	73		
293	Harzwinkel, Stadt	54,62	1 146	3 770	4 953	2 290	996	4 330	3 519	1 652	894	388	20	11	5	-	54	22	31	16	362	158		
294	Marlenfeld	22,08	363	1 286	1 655	731	216	1 433	1 065	504	317	124	-	-	-	-	16	7	4	1	228	80		
295	Ant. Ostbovern	107,33	1 421	4 820	7 335	3 367	834	6 451	4 348	2 044	1 866	817	16	8	16	6	96	41	41	23	847	373		
296	Biren	3,94	105	321	552	265	69	480	292	148	174	86	1	-	1	-	4	5	3	55	20			
297	Witte	34,64	447	1 472	2 345	1 031	291	2 029	1 299	570	580	255	9	6	1	1	58	21	10	5	372	165		
298	Ostbovern	63,75	876	3 027	4 438	2 071	474	3 942	2 757	1 326	1 102	476	6	2	14	5	34	16	26	15	420	148		
299	Ant. Sassenberg	117,27	1 870	6 532	9 301	4 210	1 182	8 099	5 812	2 680	2 037	881	27	9	23	11	89	41	43	25	1 131	483		
300	Dacknar	16,94	117	405	674	323	131	535	352	179	185	83	6	3	-	-	10	5	6	4	104	43		
301	Flehtorf	29,53	559	2 016	2 923	1 350	389	2 520	1 837	869	563	244	6	2	6	5	19	11	10	5	458	202		
302	Göbblingen	16,87	173	758	1 027	485	146	880	643	304	211	93	-	-	-	-	11	7	4	1	150	68		
303	Sassenberg	12,12	676	2 222	2 899	1 340	208	2 671	2 106	915	580	236	7	2	11	4	36	10	6	6	118	43		
304	Welsen	14,35	111	400	598	271	102	494	295	146	178	73	1	-	4	1	5	3	2	1	92	38		
305	Wöhren	21,49	234	731	1 180	536	206	959	579	267	320	147	7	2	2	1	8	5	15	8	209	84		

		Von der Bevölkerung																										Lfd. Nr.	
		Gebieten zur Wirtschaftsabteilung													waren														
Ausland		Land- und Forst- wirtschaft	Industrie und Handwerk		Handel und Verkehr		Öffentlich. Dienst und priv. Hilfe- leistungen (ohne häusl. Dienste)		Häusliche Dienste		Selb- ständige Berufelose		Erwerbspersonen										Selb- ständige Berufelose		Angehörige ohne Hauptberuf				
			ins- gesamt		mannl.		ins- gesamt		mannl.		ins- gesamt		mannl.		ins- gesamt		mannl.		ins- gesamt		mannl.		ins- gesamt		mannl.		ins- gesamt		mannl.
ins- ges.	m.	ins- gesamt	m.	ins- gesamt	m.	ins- gesamt	m.	ins- gesamt	m.	ins- gesamt	m.	ins- gesamt	m.	ins- gesamt	m.	ins- gesamt	m.	ins- gesamt	m.	ins- gesamt	m.	ins- gesamt	m.	ins- gesamt	m.	ins- gesamt	m.	ins- gesamt	m.
230	1.3	290	156	6 257	3 278	1 333	639	1 288	515	364	8	3 065	913	4 304	3 203	4 111	3 098	193	105	1 973	499	6 310	1 856	268					
01	34	1 090	527	1 329	729	644	311	136	98	79	1	1 037	319	1 860	1 244	1 815	1 212	45	32	514	142	1 991	599	269					
30	23	505	245	593	330	325	162	103	53	49	1	535	173	870	585	848	568	22	17	261	79	974	300	270					
25	11	535	282	736	399	324	149	83	45	30	-	502	146	990	659	967	644	23	15	253	63	1 017	299	271					
126	77	2 597	1 243	6 635	3 519	871	402	692	292	379	3	2 863	906	5 381	3 479	5 270	3 397	111	82	1 429	462	7 217	2 424	272					
73	42	1 040	486	2 234	2 244	489	211	470	199	226	2	1 665	512	3 036	2 007	2 977	1 963	59	44	832	276	4 246	1 371	273					
53	35	1 557	797	2 411	1 275	382	191	212	93	153	1	1 198	394	2 345	1 472	2 293	1 434	52	38	597	186	2 971	1 053	274					
162	86	3 975	1 954	2 759	1 499	839	415	834	386	268	10	2 651	875	5 192	3 081	5 076	3 008	116	73	1 412	393	4 692	1 665	275					
15	12	938	474	655	362	129	66	142	72	71	-	454	140	1 152	662	1 130	649	22	13	236	61	1 001	391	276					
48	27	1 783	851	743	410	187	87	84	38	62	1	617	200	1 837	1 033	1 815	1 021	22	12	328	85	1 311	469	277					
16	6	519	256	445	238	79	43	66	29	23	2	379	143	643	407	629	397	14	10	182	64	686	240	278					
44	21	558	282	447	245	208	113	51	30	38	5	471	155	735	484	714	470	21	14	239	75	799	271	279					
39	18	177	91	469	244	236	106	461	217	74	2	730	237	825	495	738	471	37	24	427	108	895	294	280					
204	94	1 256	668	4 101	2 100	2 222	1 106	2 747	1 237	463	7	3 322	1 047	5 187	3 301	4 939	3 120	258	181	2 310	650	6 614	2 214	281					
95	57	1 423	744	844	487	293	140	297	140	203	2	773	257	1 866	1 072	1 825	1 043	41	29	430	114	1 582	584	282					
157	71	3 696	1 786	1 733	970	432	219	468	202	264	6	1 401	438	3 983	2 225	3 920	2 187	63	38	754	201	3 257	1 195	283					
38	18	1 721	820	684	389	255	129	241	114	98	-	595	188	1 757	949	1 730	933	27	16	333	99	1 504	592	284					
59	25	1 216	595	579	322	86	47	128	51	96	5	505	157	1 301	753	1 276	737	25	16	263	60	1 046	364	285					
60	28	759	371	470	259	91	43	99	37	70	1	301	93	925	523	914	517	11	6	158	42	707	239	286					
164	92	1 977	969	1 696	871	565	261	636	215	189	3	1 151	372	3 076	1 714	2 968	1 649	108	65	659	172	2 479	805	287					
39	22	700	343	128	62	66	29	75	36	37	1	215	76	704	370	695	366	9	4	114	32	403	145	288					
36	20	251	129	1 142	580	342	155	461	128	96	2	609	188	1 231	716	1 166	677	65	39	362	86	1 306	380	289					
89	50	1 035	477	428	229	157	77	100	51	56	-	327	108	1 141	628	1 107	606	34	22	183	54	770	280	290					
129	77	2 953	1 414	2 609	1 421	555	270	485	199	195	1	1 589	524	4 043	2 358	3 940	2 296	103	62	848	213	3 495	1 258	291					
30	19	746	349	503	283	122	62	44	18	50	-	308	96	887	486	862	475	25	11	160	40	731	282	292					
68	43	1 496	739	1 666	909	372	179	364	143	96	-	959	320	2 354	1 444	2 294	1 405	60	39	531	136	2 068	710	293					
25	15	711	326	435	229	61	29	77	38	49	1	322	108	802	428	784	416	18	12	157	37	696	266	294					
105	55	3 321	1 661	1 496	772	595	308	463	213	232	-	1 228	413	3 961	2 154	3 861	2 099	100	55	683	206	2 691	1 007	295					
10	4	257	142	106	50	40	21	42	26	23	-	83	26	258	160	254	156	4	4	46	9	248	96	296					
16	8	1 071	516	486	252	107	60	162	59	85	-	434	144	1 311	677	1 278	655	33	22	240	73	794	281	297					
79	43	1 992	1 073	904	470	448	227	259	128	124	-	711	243	2 392	1 317	2 329	1 288	63	29	397	124	1 649	630	298					
139	80	4 232	2 049	1 954	1 049	559	276	564	264	240	7	1 752	565	4 681	2 560	4 545	2 475	136	85	975	283	3 645	1 367	299					
11	6	429	222	77	48	11	7	38	18	19	2	100	31	355	216	347	212	8	4	56	17	263	95	300					
24	12	1 589	787	472	274	118	64	140	60	79	4	525	181	1 515	799	1 467	768	48	31	301	96	1 107	455	301					
3	7	633	301	138	81	43	21	50	27	8	-	155	55	583	296	569	288	14	8	84	26	360	163	302					
35	24	531	273	1 029	523	329	153	211	97	106	1	643	193	1 270	747	1 237	726	33	21	359	93	1 270	400	303					
21	9	348	168	70	36	23	11	36	17	3	-	118	39	320	161	306	152	14	9	58	17	220	93	304					
40	22	652	318	169	107	35	20	89	45	25	-	211	66	638	341	619	329	19	12	117	34	425	161	305					



Lfd. Nr.	Amt, Gemeinde	Fläche in qkm	Hau-shal-tungen in-gesamt	Bevölkerung			Von der Bevölkerung waren Angehörige der		Von der Bevölkerung hatten am 1.9.1939 ihren Wohnsitz in der/ln															
				am 17.5. 1939			am 29.10.1946		evang. luth.-u. Presb.-Kirchen		vorstehenden Gemeinde		übrigen Brit. Zone		Amerik. Zone		Französi. Zone		Sowjet. Zone		Stadt Berlin		Reichsge-biet Stett. Oder/Weise	
				ins-gesamt	ins-gesamt	männl.	ins-gesamt	männl.	ins-gesamt	männl.	ins-gesamt	männl.	ins-gesamt	männl.	ins-gesamt	männl.	ins-gesamt	männl.	ins-gesamt	männl.	ins-gesamt	männl.	ins-gesamt	männl.
1	<u>Landkreis Bielefeld</u>																							
2	Gadderbaum	3,93	1 556	7 935	9 451	3 731	8 709	531	4 982	1 917	2 754	1 020	111	51	50	22	349	191	202	81	736	314		
3	<u>Amt Brackwede</u>	110,81	13 612	33 454	44 095	19 711	33 679	8 025	30 159	13 558	6 499	2 924	171	90	74	35	633	328	410	194	5 151	2 130		
4	Brackwede	12,92	6 343	14 975	18 714	8 225	14 043	3 593	13 553	6 051	2 162	917	70	36	35	17	230	122	189	84	2 042	308		
5	Ebbelesloh	3,46	49	137	214	92	184	28	133	65	19	10	4	1	1	1	1	1	1	1	28	11		
6	Hollen	4,05	164	415	652	299	516	125	369	171	98	43	2	2	1	1	4	1	3	2	155	71		
7	Holtkamp	3,06	54	187	238	104	202	27	150	71	44	17	3	1	1	1	1	1	1	1	37	13		
8	Isselhorst	7,98	707	1 806	2 504	1 045	2 077	382	1 684	746	337	133	11	6	1	1	29	11	19	8	376	156		
9	Niederhorst	9,19	165	466	709	343	538	106	404	208	90	33	1	1	1	1	18	5	2	1	166	80		
10	Qualle	8,60	1 605	3 806	4 886	2 160	3 785	704	3 377	1 519	645	281	7	4	2	1	46	25	54	25	630	254		
11	Senne I	30,72	2 526	6 305	8 376	3 861	6 497	1 432	5 602	2 586	1 510	696	42	22	14	7	198	99	78	36	761	328		
12	Senne II	18,28	980	2 521	4 039	2 016	2 633	1 178	2 311	1 097	1 022	549	23	16	11	5	64	42	45	29	536	232		
13	Umseln	12,55	1 019	2 836	3 763	1 526	3 154	450	2 636	1 044	572	240	8	1	5	2	41	22	19	9	420	177		
14	<u>Amt Dornberg</u>	24,57	1 767	4 409	6 154	2 735	5 134	834	3 952	1 799	921	374	21	14	4	2	75	39	58	29	981	410		
15	Babenhausen	4,11	373	1 048	1 371	616	1 172	169	937	431	151	59	1	1	1	1	14	5	21	9	206	91		
16	Großdornberg	4,97	487	1 141	1 595	706	1 356	204	1 061	475	214	86	11	8	1	1	20	11	14	8	248	107		
17	Hoberge-Urentrup	7,16	522	1 196	1 739	751	1 361	303	1 044	476	316	127	4	1	3	2	36	19	7	2	292	107		
18	Kirchdornberg	3,14	234	598	823	347	715	95	585	254	104	40	1	1	1	1	3	2	7	3	111	42		
19	Niederdornberg-Deppendorf	5,19	151	426	626	315	530	63	325	163	136	62	6	5	1	1	2	2	9	7	124	63		
20	<u>Amt Haspen</u>	58,29	6 716	17 586	22 267	9 845	18 647	2 907	15 370	6 929	2 639	1 134	61	25	56	31	260	121	228	91	3 287	1 354		
21	Altenhagen	5,66	539	1 525	2 019	907	1 694	239	1 369	624	307	144	10	4	3	1	9	6	9	2	267	107		
22	Brake	8,81	1 449	3 882	4 704	2 089	3 963	509	3 318	1 506	468	195	18	9	13	6	33	14	24	9	760	320		
23	Brümminghausen	5,88	131	383	569	269	468	89	291	142	124	54	5	2	1	1	14	7	8	1	91	47		
24	Haspen	6,57	1 466	3 535	4 652	2 041	3 914	587	3 149	1 404	612	264	8	3	18	11	63	30	71	30	659	268		
25	Hillgossen	2,63	741	1 816	2 342	1 003	1 950	333	1 579	681	272	117	6	3	3	2	48	20	53	24	329	131		
26	Löhrenhausen-Grüfinghausen	12,89	303	856	1 102	494	902	169	719	333	161	70	3	1	2	1	8	6	11	4	164	75		
27	Mile	3,35	671	1 866	2 182	972	1 841	235	1 591	723	204	91	2	1	3	2	26	13	9	3	316	132		
28	Oldentrup	5,24	460	1 318	1 582	702	1 358	183	1 124	512	183	72	3	1	6	3	21	11	22	8	199	34		
29	Obbiedissen-Lippe	7,26	956	2 405	3 115	1 368	2 557	453	2 230	1 004	308	127	6	3	8	5	38	14	21	10	472	190		
30	<u>Amt Jüllenbeck</u>	29,77	3 240	8 832	10 843	4 806	9 725	945	7 899	3 552	1 383	580	17	11	20	7	114	64	81	37	1 136	466		
31	Niederjüllenbeck	8,95	1 279	3 395	4 263	1 866	3 793	422	3 135	1 382	508	217	4	3	5	2	54	31	21	15	470	193		
32	Oberjüllenbeck	9,94	1 048	2 950	3 496	1 537	3 209	224	2 591	1 153	417	130	3	2	14	5	36	19	40	17	316	123		
33	Thesen	4,90	532	1 396	1 725	778	1 464	200	1 215	581	244	97	6	4	1	1	15	4	4	2	217	96		
34	Wilsendorf	5,98	381	1 091	1 359	625	1 259	79	958	436	202	90	1	2	1	1	3	1	9	3	133	64		
35	<u>Landkreis Bielefeld</u>																							
36	<u>Amt Bielefeld</u>																							
37	Bielefeld, Stadt	26,50	1 525	3 975	5 908	2 692	742	5 098	3 638	1 646	1 465	645	51	31	46	26	77	38	76	39	398	130		
38	<u>Amt Atteln</u>	138,22	1 652	5 491	8 085	3 773	1 151	6 891	5 025	2 396	1 468	665	18	6	10	3	53	39	45	19	1 327	564		
39	Atteln	15,47	250	843	1 187	540	179	1 005	764	378	193	78	4	2	1	1	7	5	5	2	191	65		
40	Delheia-Blankenrode	28,19	116	328	548	253	111	435	260	120	155	73	3	1	1	1	8	4	1	1	79	35		
41	Etten	23,42	326	1 066	1 565	729	236	1 324	980	457	294	140	2	1	1	1	8	8	15	8	258	111		
42	Haspen	33,03	411	1 339	1 944	900	210	1 720	1 195	579	396	164	2	2	3	1	14	10	9	3	312	134		
43	Holte	12,84	202	794	1 042	473	122	920	730	348	102	42	1	1	1	1	7	5	9	3	179	69		
44	Hengeln	11,33	153	479	739	325	98	640	482	212	116	50	1	1	1	1	3	3	6	2	115	50		
45	Hagen	13,94	194	642	1 060	553	195	847	614	302	212	118	5	1	4	2	6	6	1	1	193	100		
46	<u>Amt Salzkotten-Boke</u>	166,39	4 840	14 991	22 071	9 833	17 178	13 725	13 686	6 376	4 131	1 665	73	37	34	15	185	88	172	82	3 363	1 382		
47	Anreppen	9,92	203	628	954	440	137	815	647	303	147	59	1	1	1	1	9	2	2	1	133	62		
48	Bontfeld	8,08	133	585	876	409	109	764	533	257	190	72	2	2	1	1	14	9	5	2	126	63		
49	Boke	16,11	320	1 084	1 507	713	169	1 317	1 008	497	191	86	9	5	1	1	5	2	6	2	272	113		
50	Garfeld	3,90	79	252	385	172	67	318	217	108	69	24	1	1	1	1	3	2	1	1	85	34		
51	Hörte	6,96	203	769	1 044	483	139	899	715	335	137	59	2	1	1	1	9	5	9	5	171	73		
52	Mantinghausen	5,67	116	366																				

		Von der Bevölkerung																												Lfd. Nr.	
		gehörten zur Wirtschaftsabteilung														waren															
Ausland		Land- und Forstwirtschaft		Industrie und Handwerk		Handel und Verkehr		Öffentlich- dienst und priv. Hilfs- leistungen (ohne häusl. Dienste)		Häusliche Dienste		Selbst- ständige Berufslose		Erwerbspersonen										Selbst- ständige Berufslose		Angehörige ohne Hauptberuf					
ins- ges.	m.	ins- ges.	männl.	ins- ges.	männl.	ins- ges.	männl.	ins- ges.	m.	ins- ges.	m.	ins- ges.	m.	ins- ges.	m.	ins- ges.	m.	ins- ges.	m.	ins- ges.	m.	ins- ges.	m.	ins- ges.	m.	ins- ges.	m.	ins- ges.	m.		
267	135	124	85	1 667	886	295	142	2 978	983	134	4	4 253	1 631	3 080	1 383	2 867	1 262	213	121	3 971	1 413	2 800	935	1							1
998	452	3 104	1 588	20 362	10 044	3 827	1 872	4 562	2 157	523	15	11 717	4 035	15 510	11 017	14 535	10 327	975	690	6 694	2 231	21 891	6 463	2							2
433	190	393	193	9 398	4 576	1 996	977	2 087	995	208	2	4 632	1 482	6 846	4 888	6 366	4 525	480	363	2 498	743	9 370	2 594	3							3
9	5	120	62	27	15	3	1	2	1	3	-	59	13	110	61	109	61	1	-	30	4	74	27	4							4
20	9	247	133	184	95	25	10	14	5	10	-	172	56	300	180	293	176	7	4	89	20	263	99	5							5
-	-	123	61	37	17	9	5	8	5	2	-	59	16	122	64	120	63	2	1	29	11	87	29	6							6
47	25	442	210	1 032	506	225	106	136	60	40	2	629	201	971	648	953	635	18	13	327	88	1 206	349	7							7
24	8	311	158	176	96	28	16	29	15	7	-	158	58	348	212	338	206	10	6	81	29	280	102	8							8
125	51	249	135	2 430	1 179	452	221	384	183	50	4	1 321	438	1 501	1 145	1 374	1 064	127	81	709	220	2 676	795	9							9
171	87	601	318	3 811	1 897	623	309	1 110	524	92	1	2 139	812	2 859	2 084	2 690	1 964	169	120	1 270	486	4 247	1 291	10							10
107	46	263	134	1 627	844	192	96	490	255	73	3	1 394	684	1 087	821	957	739	130	82	920	515	2 032	680	11							11
62	31	355	184	1 640	819	274	131	302	114	38	3	1 154	275	1 366	914	1 335	894	31	20	741	115	1 656	497	12							12
142	68	1 199	615	2 329	1 165	512	240	500	234	108	2	1 506	479	2 511	1 662	2 433	1 621	78	41	797	220	2 846	853	13							13
41	21	320	160	537	265	88	45	70	30	25	-	331	116	604	387	575	373	29	14	163	46	604	183	14							14
27	11	198	102	684	343	150	63	154	73	22	2	387	123	632	430	618	421	14	9	207	56	756	220	15							15
37	17	276	146	623	312	142	66	177	84	26	-	495	143	634	440	612	428	22	12	277	71	828	240	16							16
13	6	134	67	324	150	93	43	71	31	17	-	184	56	328	213	321	210	7	3	100	31	395	103	17							17
24	13	271	140	161	95	39	23	28	16	18	-	109	41	313	192	307	189	6	3	50	16	263	107	18							18
366	160	2 452	1 234	10 047	4 904	1 932	928	1 897	885	259	10	5 720	1 884	8 470	5 825	8 189	5 649	281	176	3 067	874	10 730	3 146	19							19
45	19	284	137	926	445	110	55	159	79	24	1	516	190	805	530	773	505	32	25	293	100	921	277	20							20
70	30	453	234	1 986	966	609	300	371	174	52	4	1 233	411	1 731	1 203	1 676	1 172	55	31	684	213	2 289	673	21							21
36	16	188	101	145	75	29	16	22	10	24	4	161	63	232	139	227	134	5	5	71	24	266	106	22							22
72	31	411	198	2 063	1 020	454	217	482	243	64	-	1 178	363	1 763	1 222	1 689	1 177	74	45	632	149	2 257	670	23							23
52	25	150	73	1 233	596	180	89	209	86	21	-	549	159	907	630	879	612	28	18	323	79	1 112	294	24							24
14	4	236	129	428	214	65	25	59	23	19	-	295	103	452	297	432	289	20	8	145	45	505	152	25							25
21	8	138	76	357	175	79	269	135	27	-	-	616	218	813	559	785	541	28	18	314	99	1 055	314	26							26
24	12	233	113	771	371	92	46	105	44	13	-	368	128	639	441	622	429	17	12	196	51	747	210	27							27
32	15	359	173	1 538	753	218	101	181	91	15	1	804	249	1 128	804	1 106	790	22	14	409	114	1 578	450	28							28
193	89	1 369	693	5 180	2 529	667	324	751	389	152	1	2 724	870	4 282	2 836	4 201	2 780	81	56	1 514	408	5 047	1 562	29							29
59	23	411	219	2 082	1 013	223	107	280	134	54	-	1 213	393	1 584	1 024	1 549	1 003	35	21	659	181	2 020	661	30							30
79	38	393	191	1 719	852	214	103	268	139	64	1	838	251	1 377	934	1 355	915	22	19	471	117	1 648	486	31							31
18	9	220	103	858	412	119	56	130	76	12	-	386	131	696	471	683	461	13	10	224	68	805	239	32							32
37	19	345	180	521	252	111	58	73	40	22	-	287	95	625	407	614	401	11	6	160	42	574	176	33							33
157	87	472	269	1 668	875	965	495	1 041	473	192	1	1 570	579	1 915	1 465	1 649	1 257	266	208	802	240	3 191	987	34							34
139	81	3 498	1 757	1 762	1 013	358	190	404	188	231	6	1 832	619	3 696	2 266	3 545	2 173	151	93	975	268	3 414	1 239	35							35
22	10	409	203	397	210	57	30	59	23	27	-	238	74	519	340	503	333	16	7	139	44	529	156	36							36
43	21	320	167	44	24	10	5	12	5	20	2	142	50	238	144	226	139	12	5	77	21	233	83	37							37
7	5	677	347	329	162	71	40	82	42	34	-	372	137	695	419	656	385	39	30	189	53	681	257	38							38
13	8	777	395	323	196	153	81	148	69	79	3	464	156	850	510	815	489	35	21	255	79	839	311	39							39
14	8	609	291	145	86	13	5	35	15	20	-	220	76	530	282	509	273	21	9	114	26	398	165	40							40
15	6	381	189	141	71	27	13	17	8	12	-	161	45	363	204	343	189	20	15	86	17	290	104	41							41
25	23	325	165	383	264	27	16	51	26	39	1	235	81	501	367	493	361	8	6	115	28	444	158	42							42
377	188	6 381	3 176	5 457	2 979	2 475	1 309	1 800	636	499	9	5 459	1 724	9 194	5 779	8 622	5 365	572	414	3 107	865	9 770	3 189	43							43
14	11	381	188	260	154	32	19	23	9	25	1	233	69	428	264	384	236	44	28	119	20	407	156	44							44
6	4																														

Lfd. Nr.	Amt Gemeinde	Fläche in qkm	Hau-shal-tungen ins-gesamt	Bevölkerung			Von der Bevölkerung waren Angehörige dfr		Von der Bevölkerung hatten am 1.9.1939 ihren Wohnsitz in der/La															
				am 17.5. 1939	am 29.10.1946	männl.	evang. luth.-u. Frei-kir-chen	röm.-kath. Kirche	vorstehenden Gemeinde		Übrigen Brit. Zone		Amerik. Zone		Französ. Zone		Sowjet. Zone		Stadt Berlin		Reichsge-biet Ostl. Oder/Weisse			
									ins-gesamt	männl.	ins-gesamt	männl.	ins-ges.	m.	ins-ges.	m.	ins-ges.	m.	ins-ges.	m.	ins-ges.	m.		
71	Jewelsburg	26,47	369	1 087	1 606	702	266	1 285	968	434	326	139	11	5	4	4	14	6	9	4	237	100		
72	Amt Lichtenau	127,38	1 526	4 554	6 842	3 082	992	5 797	4 161	1 944	1 286	554	24	13	23	10	54	29	20	9	1 181	476		
73	Asseln	10,89	127	402	568	245	71	495	352	159	83	36	-	-	-	-	12	5	-	-	111	42		
74	Ebbinghausen	4,37	44	131	194	94	29	164	117	63	30	10	-	-	-	-	-	-	-	-	45	20		
75	Grundsteinheim	9,72	93	296	426	178	64	362	268	120	64	23	-	-	8	5	3	2	4	1	70	24		
76	Rakenberg	8,01	65	216	306	142	50	254	201	95	45	23	-	-	-	-	-	-	-	-	57	23		
77	Herbram	16,59	178	535	826	381	141	682	499	244	133	56	1	1	2	2	8	4	3	2	167	66		
78	Holtheim	15,85	194	622	882	399	113	764	595	281	127	56	4	4	-	-	1	1	1	1	149	51		
79	Iggensenhausen	4,87	46	148	203	84	33	168	121	52	35	11	-	-	-	-	1	1	6	4	38	14		
80	Kleinenberg,Stadt	23,81	346	1 003	1 577	749	238	1 282	931	454	286	141	11	4	-	-	14	9	3	-	259	125		
81	Lichtenau,Stadt	33,27	433	1 201	1 900	810	253	1 626	1 077	476	433	198	8	4	13	3	15	7	3	1	285	111		
82	Amt Wünnenberg	163,60	2 344	7 386	10 675	4 869	1 464	9 148	6 843	3 220	1 675	691	45	18	22	10	57	36	56	25	1 748	762		
83	Bielwische	8,78	205	586	885	409	102	775	586	288	120	51	5	-	-	-	6	3	1	1	163	63		
84	Esenstho	12,22	229	827	1 070	494	90	978	819	380	96	42	2	2	1	-	1	1	3	1	132	59		
85	Fürstenberg	58,44	468	1 325	2 116	970	309	1 779	1 172	536	474	211	4	1	4	1	14	12	20	11	373	172		
86	Laiberg	16,02	264	852	1 234	548	149	1 074	805	363	155	62	4	3	10	6	1	1	13	6	229	98		
87	Meerhof	18,04	252	870	1 243	566	176	1 066	790	385	183	72	-	-	1	1	7	4	3	1	236	95		
88	Ösdorf	8,72	137	570	739	329	90	649	496	227	87	33	3	1	-	-	3	2	-	-	147	64		
89	Westheim	12,01	400	1 140	1 604	737	330	1 268	987	482	271	103	12	5	-	-	12	6	10	4	215	95		
90	Wünnenberg,Stadt	28,57	389	1 216	1 784	816	218	1 559	1 188	559	289	117	15	6	6	2	13	7	6	1	253	116		
Landkreis Detmold																								
91	Blomberg,Stadt	21,02	2 121	5 100	6 491	2 848	5 746	575	4 722	2 090	1 149	474	30	13	11	5	62	33	104	54	304	128		
92	Detmold,Stadt	9,71	9 302	20 573	26 713	11 173	21 064	3 867	16 750	7 014	5 621	2 197	303	124	129	66	677	315	746	307	1 935	810		
93	Horn,Stadt	17,19	1 433	3 007	4 411	1 962	3 687	544	2 704	1 220	1 083	455	29	13	4	-	100	49	62	32	356	158		
94	Lage,Stadt	5,09	3 400	7 904	9 924	4 479	8 438	1 127	6 631	2 968	2 019	958	55	25	16	3	140	70	142	56	699	298		
95	Schwalenberg,Stadt	7,27	437	922	1 596	669	1 232	305	854	381	458	166	7	4	7	2	10	5	26	9	190	83		
96	Altdonop	4,28	77	202	311	148	257	46	179	84	65	38	-	-	2	-	3	-	-	-	41	19		
97	Augustdorf	19,07	674	1 833	2 390	1 138	2 061	290	1 472	662	520	252	8	7	3	1	51	32	18	14	276	139		
98	Barkhausen	4,54	106	262	416	192	348	59	236	114	62	22	-	-	-	-	13	4	2	1	90	44		
99	Belle	7,86	335	764	1 148	523	951	183	639	296	262	119	3	1	-	-	12	9	13	7	206	83		
100	Bellenberg	1,82	84	207	286	130	238	44	166	80	74	36	3	2	5	2	-	-	2	1	35	8		
101	Bentrop	3,41	160	370	538	244	463	73	299	139	124	56	3	1	1	1	9	4	3	1	67	28		
102	Berlebock	3,64	341	1 275	1 679	713	1 458	141	1 101	485	328	133	12	5	3	-	21	12	29	11	148	52		
103	Billerbock	3,84	148	335	518	231	421	82	206	125	97	51	2	-	-	-	16	6	-	-	96	36		
104	Billinghausen	4,06	325	809	1 086	497	913	153	690	316	173	79	2	-	-	-	2	1	6	3	187	82		
105	Borkhausen	2,76	25	52	142	78	99	42	34	22	49	27	-	-	-	-	3	2	2	1	52	25		
106	Brakelsiek	5,30	316	713	1 031	442	824	189	618	290	208	76	6	-	1	1	5	2	8	5	146	53		
107	Brokhausen	3,74	131	301	457	207	396	46	268	126	90	34	2	1	-	-	5	3	8	5	80	36		
108	Büntrop	4,54	149	338	545	236	460	80	266	117	131	53	1	1	-	-	9	5	4	2	117	51		
109	Cappel (Blomberg)	3,77	191	379	635	276	500	122	318	141	142	60	10	4	-	-	6	3	4	1	138	59		
110	Cappel b. Lippstadt	1,90	143	341	521	231	177	342	299	145	94	36	4	1	1	-	-	-	-	11	5	88	34	
111	Dalbörn	2,84	48	119	221	99	195	19	112	53	54	26	-	-	-	-	-	-	4	1	45	18		
112	Doblentrop	5,47	247	641	803	342	661	111	537	223	143	70	7	1	1	-	6	2	8	4	87	35		
113	Donop	5,26	156	390	592	278	488	101	302	144	169	68	3	3	3	2	13	9	6	2	81	40		
114	Elmentrop	4,47	562	1 337	1 695	731	1 413	215	1 043	469	385	154	4	1	7	3	19	9	33	15	169	65		
115	Elbrinken	4,39	380	841	1 294	553	1 128	130	782	332	272	115	3	1	5	1	4	2	15	7	161	70		
116	Eichenbruch	7,57	156	378	597	271	522	73	341	157	118	50	2	-	-	-	18	10	8	3	84	39		
117	Falkenhagen	3,24	72	155	288	132	142	145	159	74	49	23	1	1	-	-	4	1	1	1	67	28		
118	Fronhausen	3,14	79	194	297	130	274	16	165	68	46	21	1	-	1	-	6	5	7	4	68	29		
119	Grevenhagen	2,60	84	219	325	139	68	253	187	79	37	19	-	-	-	-	-	-	-	-	85	33		
120	Großensarpe	9,32	246	584	939	436	787	136	543	254	177	77	6	3	-	-	1	1	12	5	148	73		
121	Hagen	4,38	313	798	1 056	474	881	126	672	291	184	88	-	-	2	1	9	5	11	5	134	64		
122	Hakedahl	3,48	77	166	313	133	224	76	85	37	116	46	5	1	1	-	22	12	-	-	53	24		
123	Hardissen	6,26	193	405	719	313	594	115	299	127	191	90	1	-	-	-	28	14	9	4	167	70		
124	Hedderhagen	1,54	27	66	105	43	87	18	51	23	17	7	-	-	-	-	2	1	-	-	34	12		
125	Heesten	5,51	72	194	319	148	241	41	153	69	53	18	4	3	3	2	1	-	4	2	91	49		
126	Heiden	6,31	606	1 380	2 005	893	1 747	226	1 226	560	414	169	10	3										

Anzahl		Von der Bevölkerung																												Lfd. Nr.		
		gehörten zur Wirtschaftsabteilung														waren																
		Land- und Forstwirtschaft		Industrie und Handwerk		Handel und Verkehr		Öffentlich-priv. Hilfsleistungen (ohne häusl. Dienste)		Einkaufsdienste		Selbstständige Berufsfreie		Erwerbspersonen				Selbstständige Berufsfreie		angehörige ohne Hauptberuf												
ins-ges.	m.	ins-ges.		ins-ges.		ins-ges.		ins-ges.		ins-ges.		ins-ges.		ins-ges.		ins-ges.		ins-ges.		ins-ges.		ins-ges.		ins-ges.		ins-ges.		ins-ges.				
		m.	weibl.	m.	weibl.	m.	weibl.	m.	weibl.	m.	weibl.	m.	weibl.	m.	weibl.	m.	weibl.	m.	weibl.	m.	weibl.	m.	weibl.	m.	weibl.	m.	weibl.	m.	weibl.			
37	20	480	239	368	187	197	94	141	59	37	1	383	126	618	405	600	393	18	12	203	53	785	244	71								
93	47	2 816	1 426	1 251	631	591	203	388	187	163	4	1 933	631	2 793	1 718	2 668	1 638	123	60	983	300	3 064	1 064	72								
10	3	277	129	93	50	17	10	29	15	8	1	144	40	233	149	244	143	9	6	69	20	246	76	73								
2	1	112	64	17	9	6	3	1	1	2	-	56	17	88	51	84	48	4	3	26	9	80	34	74								
9	3	182	81	77	43	14	7	23	11	4	-	126	36	183	106	172	99	11	7	38	17	185	55	75								
3	1	161	80	28	13	9	5	19	13	2	-	87	31	141	65	141	85	-	-	40	14	123	43	76								
13	6	263	128	165	93	82	30	26	12	22	2	268	96	280	185	272	182	8	3	127	51	419	143	77								
5	5	441	223	92	51	40	20	23	9	17	-	289	96	316	195	304	186	12	9	135	42	431	162	78								
2	2	106	49	31	15	13	7	12	6	5	-	36	7	115	60	107	55	8	5	27	4	61	20	79								
53	16	632	354	268	155	59	26	80	50	43	-	434	164	619	408	589	390	30	18	213	79	705	262	80								
16	10	622	318	379	202	151	75	175	70	60	1	513	144	798	479	753	450	43	29	290	64	812	267	81								
229	107	3 949	2 021	2 435	1 317	774	412	499	235	318	6	2 700	878	4 319	2 735	4 086	2 621	231	134	1 403	382	4 953	1 732	82								
4	3	391	212	158	93	29	14	33	13	13	-	261	77	341	230	325	220	16	10	136	43	408	134	83								
16	9	537	169	340	174	65	34	47	25	23	-	236	92	409	272	392	262	17	10	132	36	529	186	84								
55	26	830	453	343	189	128	75	165	75	101	1	529	177	894	557	877	543	17	14	279	68	943	345	85								
17	9	592	269	245	133	28	17	50	24	27	-	292	103	537	300	504	284	33	16	145	35	552	213	86								
23	8	542	283	228	134	64	34	56	31	37	4	296	78	527	330	496	309	31	21	146	33	570	203	87								
5	2	260	129	135	78	73	42	15	8	11	-	225	72	273	184	261	179	12	5	114	35	352	110	88								
97	42	292	160	498	264	290	143	58	28	43	1	421	141	576	412	520	391	56	21	232	73	796	232	89								
14	8	689	344	468	252	97	53	75	31	41	-	418	136	762	470	713	433	49	37	219	57	803	289	90								
109	51	348	201	2 912	1 520	699	330	515	244	136	-	1 875	553	2 202	1 661	2 137	1 610	65	31	997	261	3 292	926	91								
552	260	466	289	7 893	4 079	3 803	1 851	5 993	2 696	1 022	19	7 536	2 239	8 871	6 299	8 467	6 047	404	232	4 561	1 180	5 694	92									
73	35	210	118	1 764	931	538	272	432	219	109	3	1 358	419	1 590	1 146	1 537	1 110	53	36	729	192	2 092	624	93								
222	101	190	94	4 133	2 138	1 425	691	1 127	517	174	8	2 873	1 031	3 522	2 493	3 415	2 414	107	79	1 728	619	4 674	1 367	94								
44	19	286	152	350	261	98	52	124	55	38	1	500	148	523	363	481	331	42	32	255	66	818	240	95								
21	7	110	59	96	51	10	5	-	-	5	-	90	33	125	85	121	61	4	4	34	11	152	52	96								
42	31	479	250	688	332	135	62	219	114	29	1	840	379	779	552	750	531	29	21	513	277	1 098	309	97								
13	7	173	90	97	56	8	4	26	14	10	-	102	28	164	109	135	103	9	6	93	9	199	74	98								
14	3	276	154	362	199	52	24	72	32	17	-	369	114	437	315	420	304	17	11	193	51	518	157	99								
1	1	77	33	81	44	9	7	7	4	5	-	107	40	111	69	105	65	6	4	60	20	115	41	100								
32	14	93	54	192	101	42	23	36	19	10	1	165	46	209	148	200	141	9	7	85	24	244	72	101								
37	15	128	66	667	341	175	84	179	79	37	-	493	143	559	412	543	404	18	8	287	67	833	234	102								
21	13	152	83	176	83	34	10	26	9	12	-	118	46	202	129	186	119	16	10	52	16	264	86	103								
26	16	214	120	360	186	62	33	59	33	16	1	375	124	598	262	374	245	24	17	197	71	491	164	104								
2	1	78	43	16	8	4	2	7	6	1	-	36	19	62	43	56	40	4	3	13	2	67	33	103								
39	15	216	130	314	159	54	21	58	21	32	2	377	109	376	245	361	235	13	10	163	51	492	146	106								
4	2	137	79	114	53	37	18	24	16	16	-	129	41	197	119	188	111	9	8	64	23	196	63	107								
17	7	143	81	156	83	24	13	18	9	13	-	191	50	199	135	192	130	7	5	78	21	266	80	108								
17	8	88	63	211	110	19	9	51	25	16	-	250	69	213	157	203	147	10	10	118	34	304	85	109								
24	10	93	47	164	96	34	16	78	34	12	-	140	38	192	136	181	130	11	6	76	19	253	76	110								
6	1	85	48	19	12	4	2	1	1	2	-	110	36	70	48	70	48	-	-	36	9	115	42	111								
14	7	146	76	279	142	58	28	62	29	9	1	249	66	288	191	281	185	7	6	144	30	371	121	112								
15	10	201	103	159	92	18	12	27	12	24	1	163	56	259	158	253	153	6	5	88	25	245	95	113								
33	15	142	75	729	345	168	80	105	53	30	2	521	176	569	405	569	399	20	6	267	94	839	232	114								
52	25	381	210	316	173	50	22	48	18	37	1	462	129	498	307	462	286	36	21	237	70	559	176	115								
26	12	237	135	93	48	35	17	26	12	26	2	180	57	241	154	237	150	4	4	94	29	262	88	116								
7	4	94	53	71	36	8	5	17	10	10	-	88	26	111	79	105	70	6	5	46	11	131	46	117								
3	3	106	59	54	25	26	13	19	10	12	-	80	27	126	80	125	79	1	1	35	8	136	42	118								
16	8	92	49	61	29	37	18	4	2	6	1	123	40	103	66	97	63	6	5	62	26	160	43	119								
32	23	282	166	243	125	35	20	49	28	17	-	313	97	353																		

Lfd. Nr.	Art Gemeinde	Fläche in qkm	Hau-shaltungen insgesamt	Bevölkerung			Von der Bevölkerung waren Angehörige der		Von der Bevölkerung hatten am 1.9.1939 ihren Wohnsitz in der/im															
				am 17.9.1939	am 29.10.1946	männl.	evang.-luth.-des.-u.-Presb.-Kirchen	röm.-kath. Kirche	vorstehenden Gemeinde		Übrigen Brit.-Zone		Amerik.-Zone		Französ.-Zone		Sowjet.-Zone		Stadt Berlin		Reichsge-biet Ostl. Oder/Neisse			
									ins-gesamt	ins-gesamt	ins-gesamt	männl.	ins-gesamt	männl.	ins-ges.	m.	ins-ges.	m.	ins-ges.	m.	ins-ges.	m.	ins-ges.	m.
141	Kösterberg	1,04	26	102	133	62	22	107	95	49	21	9	-	-	-	-	-	-	-	-	-	17	4	
142	Kohletädt	3,76	397	889	1 215	528	1 056	128	823	356	201	87	6	4	4	2	9	2	18	8	140	61		
143	Leistrup-Meiersfeld	3,44	266	602	790	328	673	88	532	220	115	54	3	1	-	-	18	8	2	-	-	112	40	
144	Leopoldetal	3,01	341	701	1 105	474	890	180	640	275	204	85	10	5	10	-	12	7	12	4	200	92		
145	Lipperode	3,77	553	1 457	1 985	835	876	1 091	1 355	594	314	107	2	1	3	-	7	6	13	11	248	100		
146	Lothe	3,16	340	827	1 160	520	1 015	131	749	349	213	89	2	2	3	-	16	7	7	3	125	53		
147	Maspe	2,12	83	171	301	127	235	55	146	65	66	24	3	3	-	-	-	-	-	-	76	30		
148	Meinberg, Bad	7,00	830	1 855	2 966	1 263	2 351	314	1 610	718	840	342	33	13	8	2	48	18	75	35	327	122		
149	Mosbeck	3,26	118	295	473	221	412	54	254	124	99	43	4	1	-	-	10	5	1	1	88	40		
150	Moschenberg-Wöhren	3,44	102	189	347	153	304	35	176	83	67	25	-	-	-	-	3	1	3	2	86	40		
151	Müssen	6,37	394	963	1 392	619	1 170	190	806	358	316	138	5	3	-	-	7	5	12	4	220	99		
152	Niederöschungen	2,60	34	97	175	73	138	33	71	30	34	15	1	1	-	-	1	1	-	-	61	24		
153	Nienhagen	3,68	137	291	479	207	414	53	208	99	139	56	-	-	-	-	9	1	7	3	97	39		
154	Niese	2,88	106	345	470	212	212	251	297	137	107	45	-	-	2	1	3	1	-	-	49	23		
155	Niewald	1,38	46	93	162	71	145	14	66	29	39	16	-	-	-	-	3	2	-	-	47	20		
156	Obersöhlungen	3,10	151	330	512	228	454	49	288	132	103	47	-	-	-	-	4	2	3	-	102	43		
157	Oesterhols	26,13	184	1 006	757	354	623	116	441	202	173	71	9	6	1	-	11	7	1	-	80	39		
158	Oettern-Brenke	3,25	69	135	253	118	199	39	124	62	46	17	-	-	-	-	6	1	1	-	67	33		
159	Ohren	4,34	205	472	715	316	585	111	368	163	189	85	2	2	-	-	6	3	3	2	120	53		
160	Pivitscheide V.H.	1,75	491	1 129	1 517	689	1 269	171	979	449	310	140	8	3	7	2	24	12	11	5	154	67		
161	Pivitscheide V.L.	6,83	835	2 005	2 492	1 085	2 129	243	1 818	802	566	165	-	-	12	3	23	10	12	3	214	88		
162	Pottenhausen	6,61	281	759	1 019	481	893	67	656	300	173	81	3	2	-	-	32	15	14	7	116	62		
163	Reelkirchen	3,16	178	370	530	215	443	70	321	137	99	51	-	-	-	-	9	5	12	2	79	34		
164	Rennighausen	3,66	354	738	1 119	490	899	160	684	316	229	96	4	2	3	2	32	12	9	4	116	45		
165	Rischenau	5,22	254	665	925	411	777	124	563	261	205	85	1	1	3	1	11	6	13	6	99	44		
166	Ruensiek	2,99	35	91	148	67	128	14	68	27	34	17	-	-	-	-	11	5	1	1	34	17		
167	Sabbenhausen	3,72	236	705	1 049	515	629	398	676	334	183	80	4	3	4	1	10	9	3	1	142	74		
168	Schieder	7,19	584	1 128	1 952	849	1 345	315	970	432	602	259	23	12	8	3	20	6	27	12	270	108		
169	Sohlagen	20,77	997	2 459	3 274	1 484	2 810	380	2 349	1 088	497	202	24	11	4	2	29	14	35	21	294	127		
170	Sohndriesen	1,73	46	86	146	65	112	28	62	30	30	11	1	-	-	-	5	2	8	4	34	15		
171	Sohlensmark	4,65	118	260	407	186	328	59	175	79	130	61	2	-	3	2	12	4	12	5	67	32		
172	Siebenhöfen	3,39	52	121	249	107	205	30	98	40	43	21	4	1	1	1	10	6	-	-	61	26		
173	Siekholt	3,12	98	216	375	170	296	57	178	85	81	39	2	1	-	-	12	3	21	11	50	21		
174	Sport	3,40	423	994	1 293	552	1 116	139	831	366	259	108	9	4	3	2	27	10	19	9	151	49		
175	Tinstrup	2,91	113	249	413	182	358	48	225	97	94	41	-	-	9	3	-	-	1	1	77	34		
176	Trophagen	1,99	41	91	152	67	138	14	49	24	52	23	-	-	1	1	5	3	-	-	40	15		
177	Vahlhausen b.Detmold	2,44	173	353	544	232	476	58	314	141	95	44	2	-	1	-	7	3	8	3	110	39		
178	Vahlhausen b. Horn	2,05	33	138	194	90	162	32	121	58	38	15	-	-	-	-	1	-	-	-	34	17		
179	Veldrom	3,78	104	241	422	202	304	94	217	106	82	38	7	1	3	-	6	3	1	1	88	42		
180	Vaddenhausen	3,53	421	1 007	1 331	611	1 208	81	886	415	286	125	8	4	-	-	16	9	6	5	112	48		
181	Vehren	4,39	65	176	340	155	278	52	152	72	82	32	4	3	4	2	3	1	4	2	79	35		
182	Wellantrup	3,54	87	227	345	151	314	31	169	81	62	30	-	-	1	1	3	1	4	2	70	31		
183	Wissentrup	2,96	133	357	464	215	384	70	279	133	101	47	1	1	1	-	4	2	3	2	70	27		
184	Wübbel	4,72	329	681	1 062	471	912	135	616	283	238	96	7	2	1	-	20	9	8	4	156	66		
185	Wüdderfeld	4,23	128	341	506	218	282	223	299	135	70	23	2	1	-	-	5	3	4	2	102	44		
Landkreis Halle																								
186	Amt Borchholzhausen	33,46	1 616	4 809	7 196	3 172	6 158	895	4 074	1 807	1 440	595	27	13	8	7	112	60	75	37	1 280	362		
187	Barnhausen	11,11	263	735	1 137	596	848	272	643	281	239	114	6	2	1	1	18	9	10	6	166	76		
188	Berghausen	5,97	148	418	581	258	533	40	343	145	123	49	3	2	-	-	4	3	1	1	92	39		
189	Borchholzhausen, Stadt	7,62	580	1 331	1 979	835	1 674	236	1 229	531	408	162	3	1	1	1	41	24	31	13	217	97		
190	Cleve	2,65	61	178	273	120	243	28	153	67	52	26	6	3	-	-	-	-	-	-	58	22		
191	Emlingdorf	1,25	36	104	144	73	125	13	84	45	21	8	-	-	-	-	4	2	-	-	32	15		
192	Holtfeld	6,41	151	300	799	357	675	112	399	184	125	48	1	-	2	1	9	3	7	5	225	101		
193	Kamau	4,09	113	317	452	194	421	29	257	112	95	45	-	-	-	-	4	4	7	3	89	30		
194	Kleekamp	3,95	119	333	480	220	426	51	234	108	121	50	3	2	-	-	3	-	9	3	102	51		
195	Oldendorf bei Borchholzhausen	2,10	104	255	390	179	347	36	201	89	75	35	-	-	2	2	10	6	2	1	87	40		
196	Ostbarthhausen	2,72	111	259	405	190	348	47	202	99	90	38	-	-	-	-	8	6	4	2	97	48		
197	Westbarthhausen	3,70	103	311	441	196	411	27	262	123	50	19	3	3	2	2	13	3	2	-	86	36		
198	Siehlhagen	3,89	27	98	117	44	107	10	67	27	21	5	-	-	-	-	-	-	2	1	27	11		
199	Amt Halle	124,65	6 730	15 252	23 059	10 314	19 546	2 683	13 534	6 139	4 253	1 817	103	57	35	23	286	165	239	109	3 946	1 706		

		Von der Bevölkerung																						Lfd. Nr.
		gehört zur Wirtschaftsabteilung																						
		waren																						
Anzahl	m.	Land- und Forstwirtschaft		Industrie und Handwerk		Handel und Verkehr		Öffentlich. Dienstl. und priv. Hilfsleistungen (ohne Hausl. Dienste)		Hausliche Dienste		Selbstständige Beruflose		Erwerbspersonen		davon		Selbstständige Beruflose		Angestellte ohne Hauptberuf				
		ins-ges.	m.	ins-ges.	m.	ins-ges.	m.	ins-ges.	m.	ins-ges.	m.	ins-ges.	m.	ins-ges.	m.	ins-ges.	m.	ins-ges.	m.	ins-ges.	m.			
-	-	75	43	11	8	7	4	-	-	3	-	37	7	62	33	58	31	4	2	16	6	55	23	141
14	8	160	99	430	224	83	36	107	53	25	1	410	115	417	296	404	285	13	11	205	60	593	172	142
8	5	137	70	233	114	95	41	81	37	20	-	224	66	292	200	282	191	10	9	129	29	369	99	143
17	6	127	65	458	218	102	50	52	27	18	1	348	113	372	257	351	244	21	13	181	51	552	166	144
39	16	277	145	777	388	152	69	165	67	47	1	567	165	707	476	689	459	18	17	295	71	983	288	145
45	17	272	142	401	211	31	16	51	26	37	2	368	123	449	300	427	287	22	13	175	46	536	174	146
8	5	78	38	102	53	4	2	71	3	6	-	104	31	125	81	121	77	4	4	51	20	123	26	147
25	13	326	178	837	460	333	146	456	195	71	2	943	282	1 179	733	1 104	691	75	42	542	169	1 195	361	148
17	7	105	66	157	87	27	13	22	11	14	-	148	44	189	129	185	127	4	2	65	15	219	77	149
10	4	116	64	72	40	7	2	20	9	9	-	123	40	128	81	124	77	4	4	58	19	161	55	150
26	12	317	166	508	261	61	29	79	33	28	-	399	130	542	359	515	340	27	19	198	60	652	200	151
7	2	86	46	23	12	3	1	5	3	8	1	50	10	68	44	65	43	3	1	33	5	74	24	152
27	9	135	63	160	74	29	17	27	12	9	-	119	41	193	120	183	112	10	8	63	22	223	65	153
12	5	171	84	141	75	15	8	12	6	11	1	120	38	207	133	188	121	19	12	58	20	205	59	154
7	4	53	28	34	18	6	2	16	8	6	2	47	13	69	42	68	41	1	1	23	7	70	22	155
12	4	155	72	140	79	20	12	16	7	16	-	165	58	214	132	201	128	13	4	86	23	212	73	156
41	29	180	120	147	76	14	6	79	39	23	1	314	112	247	175	233	166	14	9	147	61	363	118	157
9	5	91	45	48	24	20	9	23	14	8	-	63	26	118	71	109	65	9	6	35	14	100	33	158
27	8	179	98	276	140	19	10	9	5	23	-	204	63	265	178	260	173	5	5	108	34	342	104	159
24	11	66	31	720	371	140	77	147	76	19	-	425	134	545	400	535	393	10	7	235	68	737	221	160
27	12	178	99	1 045	507	137	62	248	127	29	-	855	288	840	596	816	581	24	15	456	139	1 196	348	161
25	14	227	136	351	187	56	32	26	15	20	1	339	110	421	286	413	279	8	7	151	36	447	159	162
10	6	82	46	202	97	23	13	37	16	36	1	150	42	225	138	207	127	18	11	85	17	220	60	163
42	13	88	53	409	200	109	47	135	66	28	2	350	122	371	264	351	249	20	15	180	59	568	167	164
28	9	205	152	262	128	47	24	35	15	21	-	355	92	355	224	338	216	17	8	146	40	424	147	165
-	-	79	42	23	12	-	-	-	-	8	-	38	13	82	44	78	40	4	4	18	3	48	20	166
27	13	437	217	200	117	18	9	108	100	25	1	261	73	499	339	492	335	7	4	130	30	420	146	167
32	17	280	146	520	269	280	132	142	87	53	-	677	215	648	480	624	460	24	20	402	123	902	246	168
42	19	349	205	1 103	585	390	203	419	178	84	1	929	312	1 222	860	1 164	824	58	36	486	163	1 566	461	169
6	3	42	26	35	14	15	6	10	6	8	1	36	12	68	44	68	44	-	-	20	5	58	16	170
6	3	107	57	143	73	23	12	29	13	21	-	84	31	192	120	185	116	7	4	44	14	171	52	171
30	12	144	76	15	8	2	1	2	1	10	-	76	21	106	64	100	58	6	6	31	4	112	39	172
31	12	122	60	85	46	33	19	13	5	8	-	114	40	129	92	124	88	5	4	61	29	185	49	173
14	4	154	81	377	187	137	62	177	76	23	1	427	145	438	294	431	291	7	3	203	60	654	198	174
7	4	125	64	119	61	6	4	19	10	9	-	135	43	168	105	155	97	13	8	66	20	179	57	175
5	1	64	35	30	18	6	4	-	-	2	-	50	10	67	44	66	43	1	1	25	3	60	20	176
7	2	78	37	170	92	30	13	71	36	7	-	188	54	180	133	168	124	12	9	85	19	279	80	177
-	-	89	46	48	27	13	7	5	2	10	-	29	8	105	64	102	61	3	3	17	2	72	24	178
18	11	138	73	66	35	60	49	17	7	8	-	133	38	199	132	185	124	4	3	74	18	159	52	179
17	5	92	62	581	313	147	72	104	49	34	-	371	115	497	358	479	344	18	14	197	60	637	193	180
12	8	119	68	70	38	14	8	20	11	7	-	110	30	157	91	157	91	-	-	44	11	139	53	181
14	5	138	73	83	41	-	16	7	16	7	-	92	30	164	93	154	87	10	6	47	12	134	46	182
5	3	98	48	181	97	31	16	10	5	6	-	138	49	175	124	171	122	4	2	60	17	229	74	183
16	11	179	98	368	183	107	57	52	24	21	-	335	109	360	274	372	261	18	13	177	51	495	146	184
24	10	268	122	95	54	11	5	7	2	11	-	114	35	232	134	218	124	14	10	70	19	204	65	185
180	91	2 492	1 158	1 760	897	527	280	474	228	191	10	1 762	599	3 383	1 968	3 240	1 869	143	99	952	247	2 861	957	186
36	17	539	261	218	110	46	25	25	10	24	3	285	94	555	317	544	307	11	10	157	37	425	152	187
15	7	206	84	146	75	45	19	38	18	16	1	130	41	290	151	278	142	12	9	76	16	215	71	188
49	24	266	128	615	303	251	128	239	118	58	2	543	175	743	485	713	464	30	21	299	77	947	293	189
4	2	125	53	56	25	15	8	17	9	5	-	55	25	143	77	140	75	3	2	27	9	103	34	190
3	3	87	45	18	12	4	2	1	1	4	-	30	13	70	44	68	43	2	1	16	7	58	22	191
31	15	347	181	154	79	46	30	53	17	38	4	161	46	433	230	399	206	34	24	107	26	259	101	192
-	-	256	107	61	31	19	11	16	9	7	-	93	36	269	133	260	130	9	3	48	11	135	50	193
8	6	155	71																					

Lfd. Nr.	Amt Gemeinde	Fläche in qkm	Hau- se- an- stal- ten ins- ge- samt	Bevölkerung			Von der Bevölkerung waren angehörige der		Von der Bevölkerung hatten am 1.9.1939 ihren Wohnsitz in der/in															
				am 17.5. 1939			am 29.10.1946		evang. Luth.- ges.-u. ang.-u. Presb.- kirch- lich	rom.- kath. Kirche	vorstehenden Gewinne		übrigen Brit.Zone		Amerik. Zone		Französ. Zone		Sowjet. Zone		Stadt Berlin		Reichsge- biet Ostl. Oder/Neisse	
				ins- gesamt	ins- gesamt	männl.	ins- gesamt	männl.			ins- gesamt	männl.	ins- gesamt	männl.	ins- gesamt	m.	ins- gesamt	m.	ins- gesamt	m.	ins- gesamt	m.		
216	Osterweg	14,0	420	1 164	1 686	758	1 473	189	984	453	257	107	5	2	4	2	10	5	1	1	373	161		
217	Peckeloh	17,15	506	1 408	2 102	977	1 865	198	1 367	652	275	114	14	8	6	1	32	12	7	3	324	148		
218	Verenold, Stadt	8,60	1 577	3 430	4 985	2 140	4 119	666	3 092	1 395	1 012	415	6	6	11	5	38	24	45	23	580	232		
219	Amt Werther	30,71	6 115	9 147	3 949	8 233	748	5 010	2 296	1 884	715	23	10	24	12	130	66	108	50	1 744	696			
220	Häger	8,15	282	699	1 086	492	969	81	536	246	213	98	1	1	5	2	19	10	8	3	280	123		
221	Isingdorf	7,55	334	843	1 331	568	1 168	122	698	319	272	104	1	-	5	3	36	17	10	3	276	106		
222	Jotzenhagen	9,01	162	445	675	305	605	62	368	173	107	39	-	-	-	-	3	1	8	6	168	75		
223	Jotzingdorf	4,00	111	317	490	212	441	38	259	117	108	46	2	-	2	-	1	1	4	2	102	41		
224	Schrottinghausen	7,4	222	667	970	443	879	77	467	227	225	95	3	3	4	-	7	4	3	1	231	98		
225	Thomasmuset	4,23	166	458	701	283	644	47	350	157	177	57	4	2	-	-	7	3	3	-	141	54		
226	Werther, Stadt	4,71	1 227	2 686	3 894	1 646	3 527	321	2 332	1 057	782	276	12	4	8	7	57	30	72	35	546	199		
Landkreis Herford																								
227	Niehe, Stadt	3,75	2 725	7 053	7 881	3 405	6 922	678	6 145	2 675	1 158	456	62	27	11	11	105	57	140	67	190	76		
228	Amt Enger	43,42	5 197	12 566	16 634	7 310	14 435	1 936	11 170	4 939	2 686	1 180	52	25	39	17	196	88	188	92	1 723	708		
229	Belke und Steinbeck	3,82	286	781	976	440	852	110	650	292	165	70	4	2	2	2	8	6	13	7	103	46		
230	Bessenkamp	3,98	391	1 080	1 316	593	1 185	124	968	427	160	83	-	-	1	1	8	2	10	5	127	55		
231	Dreyen	4,09	348	914	1 174	531	1 076	81	833	400	184	71	-	-	3	1	2	1	6	3	116	45		
232	Enger, Stadt	4,89	2 022	4 328	5 926	2 560	4 987	807	3 927	1 726	944	401	29	14	11	5	76	32	101	44	632	248		
233	Herringhausen	6,77	820	2 079	2 681	1 192	2 426	228	1 862	830	337	143	3	2	9	3	41	20	28	16	269	115		
234	Oldinghausen	5,09	151	480	605	253	532	58	378	154	114	53	4	2	1	-	6	2	5	3	76	30		
235	Pödinghausen	3,27	310	749	991	423	881	92	636	267	177	77	5	2	4	1	27	11	14	9	110	46		
236	Siele	3,02	75	185	304	140	257	41	171	82	80	39	-	-	1	1	2	2	-	-	42	12		
237	Westerenger	8,49	794	1 970	2 661	1 178	2 239	395	1 745	761	527	243	7	3	7	3	26	12	11	5	248	111		
238	Amt Ennigloh	58,86	8 367	21 844	26 856	11 843	24 097	2 100	19 879	8 853	3 932	1 636	79	32	44	19	303	145	153	67	1 848	808		
239	Ahle	4,51	472	1 361	1 641	730	1 462	166	1 255	562	205	82	-	-	1	1	15	9	2	2	134	60		
240	Dünne	10,15	979	2 765	3 462	1 545	3 093	286	2 513	1 119	540	234	6	2	5	2	36	17	28	12	264	124		
241	Ennigloh	7,54	2 338	5 921	7 027	3 061	6 464	394	5 447	2 386	1 098	468	35	14	17	8	86	38	51	19	222	96		
242	Holsen	5,98	753	1 981	2 494	1 109	2 252	202	1 888	846	361	154	1	1	-	-	17	8	3	2	173	75		
243	Huffen	2,43	236	680	824	350	748	64	572	252	151	60	1	1	6	3	2	-	6	2	63	21		
244	Hunnebrock	2,77	647	1 555	1 942	829	1 721	158	1 385	605	320	121	9	4	3	1	38	19	13	5	144	60		
245	Mickus	7,04	324	952	1 218	545	1 085	92	815	364	175	69	3	1	1	1	17	6	18	8	112	61		
246	Spradow	8,13	926	2 394	2 991	1 351	2 647	267	2 174	986	382	169	8	2	7	3	41	21	16	8	266	118		
247	Südlengern	6,30	1 474	3 609	4 518	1 971	3 982	385	3 305	1 490	587	237	15	7	4	-	44	23	14	8	407	166		
248	Herfen	4,01	218	626	739	327	643	86	525	243	113	42	1	-	-	-	7	4	2	1	63	27		
249	Amt Löhne	59,51	9 176	24 534	30 524	13 525	27 979	1 920	22 084	9 812	4 437	1 924	66	28	27	12	372	187	277	122	2 385	1 062		
250	Gohld	26,10	4 443	10 446	13 401	5 941	12 012	1 063	9 275	4 138	2 248	950	35	11	13	7	140	75	150	68	1 222	552		
251	Löhne	8,57	1 449	3 913	4 715	2 110	4 463	212	3 659	1 641	429	184	6	5	3	1	50	23	35	16	347	165		
252	Lamighaffen	14,11	1 937	5 735	6 929	3 016	6 424	371	5 177	2 266	936	397	16	8	3	-	78	36	51	23	448	190		
253	Obernbeck	5,50	1 568	4 222	4 988	2 184	4 645	235	3 825	1 692	576	246	5	2	8	4	80	40	36	13	316	125		
254	Ulsburg	5,23	73	218	491	274	435	39	148	75	248	147	4	2	-	-	24	13	5	2	52	30		
255	Amt Herford-Hilgenhausen	76,60	7 352	19 909	25 225	11 224	22 590	2 056	17 461	7 754	4 064	1 839	79	30	68	28	308	156	188	87	2 296	989		
256	Bernbeck	2,46	199	500	636	273	557	77	417	178	124	57	1	1	-	-	3	1	3	-	70	31		
257	Bustedt	2,28	286	616	897	421	750	74	581	284	147	63	5	2	-	-	18	9	1	-	108	44		
258	Diebrock	7,02	394	1 110	1 410	621	1 270	115	925	419	248	96	-	-	-	-	22	12	19	11	139	58		
259	Hickus	7,29	336	1 107	1 358	615	1 237	109	973	454	156	62	7	4	7	2	16	7	13	7	131	56		
260	Hilgenhausen	4,12	996	2 641	3 254	1 422	2 986	209	2 409	1 072	486	199	11	6	7	2	34	18	25	13	187	78		
261	Elverdissen	9,36	824	2 004	2 756	1 215	2 331	373	1 735	761	445	188	9	4	3	-	30	14	19	9	404	179		
262	Falkendiek	6,56	243	764	952	466	860	77	616	285	187	110	-	-	1	-	9	6	5	3	96	44		
263	Hilgenhausen	3,61	693	1 812	2 297	997	2 084	160	1 662	715	353	158	7	3	3	2	22	12	5	2	193	82		
264	Jeuer	5,01	139	456	583	260	522	51	387	177	110	51	1	-	5	2	3	1	2	2	61	22		
265	Lippinghausen	3,03	471	1 185	1 590	696	1 373	125	1 106	484	250	113	6	2	26	13	19	14	23	7	108	53		
266	Ütinghausen	4																						

Von der Bevölkerung																										
Schörten zur Wirtschaftsabteilung																										
Ausland		Land- und Forstwirtschaft		Industrie und Handwerk		Handel und Verkehr		Öffentl. Dienst und priv. Hilfsleistungen (ohne häusl. Dienste)		Häusliche Dienste		Selbstständige Berufslöse		Erwerbspersonen								Selbstständige Berufslöse		Angehörige ohne Hauptberuf		Lfd. Nr.
														Erwerbspersonen												
ins-ges.	m.	ins-ges.	männl.	ins-ges.	männl.	ins-ges.	männl.	ins-ges.	männl.	ins-ges.	männl.	ins-ges.	männl.	ins-ges.	männl.	ins-ges.	männl.	ins-ges.	männl.	ins-ges.	männl.	ins-ges.	männl.	ins-ges.	männl.	
																										ins-ges.
52	27	860	412	327	172	66	30	43	21	47	2	346	121	854	491	656	467	28	24	181	46	651	221	216		
77	39	1 016	502	470	258	66	31	39	15	38	2	473	159	1 017	572	917	507	100	65	229	50	856	355	217		
93	40	410	198	1 952	998	637	307	450	220	138	2	1 298	415	1 831	1 229	1 673	1 126	158	103	728	174	2 326	737	218		
224	104	2 091	1 018	3 268	1 630	600	292	563	257	214	2	2 406	750	3 825	2 385	3 502	2 177	323	208	1 385	342	3 937	1 222	219		
24	9	345	164	359	172	36	16	42	24	16	-	288	116	478	296	428	259	50	37	140	44	468	152	220		
33	16	364	186	450	227	45	24	98	41	32	-	342	90	592	368	553	344	39	24	212	47	527	153	221		
21	11	306	143	153	78	26	12	17	11	17	-	156	61	331	192	319	182	12	10	82	18	262	95	222		
12	5	214	100	92	44	19	10	22	11	5	-	138	47	211	118	198	113	13	5	74	26	205	68	223		
30	15	333	168	269	138	54	29	26	12	29	-	259	96	457	282	424	269	33	13	129	37	384	128	224		
19	10	290	134	163	78	22	10	25	7	25	-	176	54	336	176	317	165	19	11	93	23	272	84	225		
85	30	239	123	1 782	893	398	191	338	151	90	2	1 047	286	1 420	953	1 263	845	157	108	655	147	1 819	546	226		
70	36	117	68	3 245	1 566	1 222	581	1 411	620	146	2	1 740	568	3 354	2 052	3 295	2 000	59	52	1 064	291	3 463	1 062	227		
380	261	2 160	1 091	7 310	3 433	1 395	667	1 694	774	255	5	3 860	1 340	7 255	4 384	7 078	4 270	177	114	2 172	656	7 207	2 270	228		
33	15	183	98	454	204	47	29	74	35	12	1	206	73	449	259	432	250	17	9	103	27	424	154	229		
42	20	214	109	654	292	62	31	78	45	19	-	289	116	632	359	616	351	16	8	157	64	527	170	230		
30	10	228	123	527	249	71	37	87	38	19	-	242	84	597	346	582	335	15	11	177	39	440	146	231		
206	90	238	130	2 614	1 252	672	330	708	341	108	2	1 506	505	2 391	1 502	2 338	1 467	53	35	890	231	2 645	807	232		
132	63	329	166	1 164	557	253	114	336	159	30	1	569	193	1 169	738	1 147	722	22	16	307	92	1 205	362	233		
21	9	269	122	161	68	15	7	43	21	6	-	111	35	288	163	274	154	14	9	52	12	265	78	234		
18	10	149	73	412	193	71	32	79	34	21	1	259	90	422	255	416	251	6	4	144	48	425	120	235		
8	4	160	80	58	31	7	3	24	13	7	-	48	13	179	105	172	101	7	4	29	7	96	28	236		
90	40	390	190	1 266	587	157	84	185	88	33	-	630	229	1 128	657	1 101	639	27	18	353	116	1 180	405	237		
618	283	2 841	1 443	12 514	5 761	2 834	1 462	2 623	1 182	287	3	5 757	1 992	12 079	7 129	11 825	6 938	254	191	3 262	1 057	11 515	3 657	238		
29	14	174	90	717	321	212	121	190	86	19	-	329	112	800	439	774	420	26	19	173	46	668	243	239		
73	33	606	311	1 683	763	235	122	231	103	39	1	670	245	1 704	946	1 679	924	25	22	388	125	1 370	474	240		
71	32	298	155	3 417	1 584	929	473	760	336	87	-	1 536	503	3 005	1 877	2 946	1 826	59	51	907	286	3 115	898	241		
51	23	369	189	1 062	480	315	160	161	80	17	-	550	200	1 085	632	1 057	609	28	23	306	99	1 103	378	242		
23	11	163	81	354	154	69	31	76	36	8	-	154	48	409	230	402	224	7	6	84	24	331	96	243		
37	14	128	66	924	425	195	90	239	101	17	1	439	144	853	498	836	491	17	7	256	79	833	252	244		
77	35	315	160	398	180	113	65	87	33	14	1	291	100	586	346	571	340	15	6	151	52	481	147	245		
97	44	343	183	1 306	609	358	181	315	144	31	-	638	234	1 303	783	1 283	768	20	15	350	113	1 338	453	246		
142	63	296	144	2 299	1 069	366	193	511	231	48	-	998	359	1 962	1 169	1 929	1 142	33	27	555	200	2 001	627	247		
28	10	129	62	354	166	44	26	53	26	7	-	152	47	372	209	348	194	24	15	92	31	275	87	248		
676	378	2 713	1 354	12 191	5 801	4 630	2 394	3 558	1 513	286	7	7 146	2 456	12 319	7 816	12 165	7 687	154	129	4 204	1 340	14 001	4 369	249		
318	140	1 220	611	5 071	2 331	1 143	533	1 880	818	119	2	3 268	1 046	5 110	3 482	5 089	3 458	21	14	1 914	542	6 377	1 917	250		
186	75	332	159	1 818	840	1 123	588	402	173	31	4	1 009	346	1 908	1 257	1 879	1 232	29	25	668	182	2 139	671	251		
220	96	686	343	3 019	1 286	849	441	719	288	67	1	1 589	557	2 978	1 683	2 961	1 070	17	13	868	232	3 083	1 041	252		
142	62	293	143	2 229	1 017	805	426	512	215	52	-	1 097	383	2 143	1 281	2 066	1 211	77	70	586	205	2 259	698	253		
10	5	162	80	54	27	10	6	45	19	17	-	183	124	180	113	170	106	10	7	168	119	143	42	254		
759	341	3 360	1 695	10 795	5 039	2 051	1 025	2 884	1 388	283	11	5 852	2 066	10 908	6 626	10 635	6 616	273	210	2 942	940	11 375	3 458	255		
18	5	84	39	239	106	42	18	106	56	4	-	161	54	259	164	257	162	2	2	84	28	293	81	256		
37	19	93	59	442	208	66	36	75	36	14	-	207	82	412	245	390	229	22	16	105	36	380	140	257		
57	25	344	177	485	244	99	50	105	46	33	1	344	103	605	383	588	371	17	12	177	47	628	191	258		
55	23	335	167	534	259	88	43	83	43	20	1	286	102	614	389	601	379	13	10	151	48	593	178	259		
95	34	194	108	1 766	804	223	113	363	168	32	1	676	228	1 459	873	1 426	844	33	29	369	122	1 426	427	260		
111	60																									

Lfd. Nr.	Amt Gemeinde	Fläche in qkm	Haus- hal- tungen ins- gesamt	Bevölkerung			Von der Bevölkerung waren Angehörige der		Von der Bevölkerung hatten am 1.9.1933 ihren Wohnort in der/iz														
				am 17.5. 1939	am 29.10.1946	männl.	evang. Land- des-u. Frei- kir- chen	röm.- kath. Kirche	vorstehenden Gemeinde		übrigen Brit.Zone		Amerik. Zone		Französi- sche Zone		Sowjet. Zone		Stadt Berlin		Reichsge- biet Ostl. Oder/Neisse		
									ins- gesamt	männl.	ins- gesamt	männl.	ins- ges.	m.	ins- ges.	m.	ins- ges.	m.	ins- ges.	m.	ins- ges.	m.	
286	Hücker und Aschen	6,84	378	1 009	1 336	615	1 170	140	865	406	232	99	4	2	1	-	13	7	9	4	145	64	
287	Lenzinghausen	7,71	624	1 674	2 128	952	1 856	200	1 531	697	335	134	1	1	2	1	10	4	19	10	191	84	
288	Sponge	11,56	1 673	4 088	5 306	2 296	4 710	450	3 751	1 627	965	428	11	5	5	3	43	25	49	20	409	161	
289	Wallenbrück	5,80	282	785	1 105	475	947	139	671	290	214	89	2	1	1	1	26	17	9	5	174	69	
290	Amt Vlotho	65,68	5 106	12 532	16 402	7 302	14 266	1 594	10 740	4 900	3 137	252	68	23	54	12	261	133	239	117	1 463	658	
291	Exter	20,48	573	1 729	2 184	1 031	1 906	243	1 413	673	367	149	4	-	2	-	43	26	25	15	261	136	
292	Valdorf	39,41	1 840	5 242	6 857	3 149	6 232	492	4 421	2 120	1 295	503	11	3	35	3	88	45	69	31	703	328	
293	Vlotho, Stadt	5,79	2 693	5 561	7 361	3 122	6 128	859	4 906	2 107	1 475	600	53	20	17	9	130	62	145	71	499	194	
Landkreis Höxter																							
294	Driburg, Bad, Stadt	26,82	1 927	4 679	7 232	3 461	1 392	5 696	3 916	1 786	1 850	978	58	34	44	20	140	84	128	62	884	393	
295	Höxter, Stadt	23,64	3 936	8 543	13 002	5 711	6 322	6 359	7 317	3 117	2 890	1 335	121	61	65	32	313	163	286	133	1 695	716	
296	Lügde, Stadt	31,20	1 233	3 194	4 538	1 925	926	3 579	2 940	1 310	1 033	388	25	7	17	9	40	18	31	18	357	140	
297	Harzburg	1,05	30	96	140	77	38	99	92	51	17	9	-	-	-	-	5	2	-	-	24	14	
298	Amt Beverungen	108,36	3 826	10 854	15 199	6 761	3 330	11 738	10 090	4 565	2 585	1 070	143	58	35	12	177	93	158	63	1 696	757	
299	Amelunxen	14,31	356	1 076	1 502	680	722	768	992	451	264	107	19	10	1	-	20	12	17	9	160	75	
300	Beverungen, Stadt	29,55	1 223	3 103	4 467	1 954	1 002	3 424	2 891	1 309	842	328	54	19	16	6	72	37	49	18	433	191	
301	Blankenau	4,86	99	214	365	163	83	279	180	85	81	32	3	-	-	-	-	4	3	88	38		
302	Bruchhausen	10,90	325	808	1 196	549	519	660	797	370	199	90	7	1	-	-	10	6	20	4	139	67	
303	Dalhausen	7,16	539	1 594	2 059	917	1 78	1 877	1 488	667	318	136	25	13	2	1	9	4	16	6	176	77	
304	Drenke	4,28	92	316	454	214	129	324	295	149	58	23	3	-	2	-	6	4	3	1	79	33	
305	Haarbrück	5,79	147	579	730	336	48	679	535	248	80	30	6	5	1	-	3	1	-	-	89	46	
306	Herstelle	7,04	373	1 145	1 525	600	241	1 268	1 034	416	252	97	15	5	8	2	26	10	18	9	155	55	
307	Jakobsberg	3,03	69	258	321	141	16	304	246	110	21	13	-	-	-	-	1	1	1	1	46	14	
308	Rotho	4,09	68	230	353	166	37	311	213	102	36	12	2	1	-	-	3	2	3	-	67	35	
309	Tietelsen	6,13	78	286	385	168	39	346	268	110	49	24	-	-	4	2	1	1	1	1	53	27	
310	Wörden	8,08	257	690	1 062	511	210	830	658	311	220	112	6	3	1	1	26	15	13	5	120	54	
311	Würgassen	5,14	200	555	780	362	106	668	493	237	165	66	3	1	-	-	-	-	6	91	45		
312	Amt Brakel	138,05	3 064	8 908	13 038	5 660	2 090	10 763	7 800	3 500	3 068	1 188	97	47	25	12	156	84	125	55	1 345	576	
313	Beller	4,14	59	226	311	143	88	220	195	96	50	14	1	-	-	-	1	1	5	3	48	23	
314	Bollersen	8,98	173	544	767	362	91	673	520	245	188	91	3	2	-	-	9	5	5	2	41	16	
315	Bökendorf	10,86	210	737	1 133	494	135	994	636	272	349	148	15	6	4	2	9	3	4	1	64	36	
316	Brakel, Stadt	42,66	1 577	4 117	6 262	2 605	1 062	5 143	3 619	1 603	1 738	623	60	29	17	8	70	40	72	26	541	208	
317	Brakeln	13,25	224	744	1 008	451	163	843	671	312	150	57	3	-	1	1	5	2	8	4	153	64	
318	Hemden	9,31	304	866	1 138	482	156	977	768	321	188	87	2	2	1	-	12	5	5	4	130	53	
319	Hinnenburg	17,44	80	198	386	196	136	163	81	43	99	53	5	4	1	1	36	20	10	5	47	25	
320	Istrup	7,43	146	492	661	296	74	586	443	207	115	38	3	2	1	-	7	4	6	3	72	35	
321	Rhader	8,87	101	309	477	220	124	349	262	127	61	21	4	1	-	-	1	1	8	5	112	50	
322	Riesel	8,34	128	409	571	260	48	522	372	166	84	35	-	-	-	-	4	1	2	2	99	48	
323	Schnechten	6,77	62	266	324	151	13	293	233	108	46	21	1	1	-	-	2	2	-	-	38	18	
324	Amt Driburg	45,58	886	2 583	3 824	1 777	700	3 033	2 357	1 130	762	333	10	3	6	3	40	17	82	45	489	205	
325	Alhausen	7,59	190	540	788	381	139	642	479	240	170	75	2	-	1	1	1	-	3	3	104	50	
326	Erpentrup	4,93	46	123	183	80	39	140	119	50	35	15	-	-	-	-	5	3	-	-	33	11	
327	Herste	8,37	211	580	854	390	133	707	544	265	154	69	-	-	2	1	3	39	20	84	28		
328	Langeland	3,70	63	223	307	141	57	247	217	95	46	20	-	-	1	-	5	2	1	1	47	23	
329	Pöbsen	13,59	227	629	983	446	206	715	538	262	220	84	4	1	2	1	20	7	28	14	138	58	
330	Reclsen	7,40	149	488	709	339	126	582	461	218	137	70	4	2	-	-	6	2	11	7	83	35	
331	Amt Höxter, Land	123,06	3 593	11 147	14 639	6 567	1 609	12 961	10 370	4 678	2 308	987	67	35	29	14	120	65	85	38	1 419	640	
332	Alboxen	11,30	377	1 175	1 460	642	108	1 334	1 124	496	185	81	11	4	3	2	1	1	8	3	104	47	
333	Bödexen	21,59	182	646	870	393	65	800	636	287	136	60	10	6	1	1	4	3	5	2	73	32	
334	Bosseborn	10,32	129	464	630	282	99	531	397	186	110	44	-	-	-	-	2	2	-	-	108	45	
335	Brunkhausen	13,20	282	814	1 148	509	140	1 003	799	362	166	69	-	-	2	-	24	11	5	3	128	58	
336	Fürstenaue	10,60	259	926	1 125	502	54	1 064	838	374	151	66	4	3	-	-	7	-	2	1	111	51	
337	Godelheim	9,72	282	877	1 246	578	127	1 116	843	393	191	87</											

Ausland		Von der Bevölkerung																												Lfd. Nr.
		gehörten zur Wirtschaftsabteilung														waren														
		Land- und Forstwirtschaft		Industrie und Handwerk		Handel und Verkehr		Öffentl. Dienstleistungen und priv. Hilfsleistungen (ohne häusl. Dienste)		Häusl. Dienste		Selbstständige Berufslose		Erwerbspersonen						Selbstständige Berufslose		Angenommene Hauptberuf								
ins-ges.	m.	ins-ges.	mannl.	ins-ges.	mannl.	ins-ges.	mannl.	ins-ges.	m.	ins-ges.	m.	ins-ges.	m.	ins-ges.	m.	ins-ges.	m.	ins-ges.	m.	ins-ges.	m.	ins-ges.	m.	ins-ges.	m.	ins-ges.	m.	ins-ges.	m.	
67	33	287	149	542	249	100	55	106	54	13	-	288	108	618	364	590	343	28	21	151	48	567	203	281	267					
79	21	344	175	1 002	467	134	76	178	65	26	1	494	168	933	575	901	558	32	17	276	97	919	280	267						
73	27	519	251	2 452	1 162	374	189	623	288	76	2	1 262	464	2 319	1 397	2 239	1 397	60	40	699	181	2 298	716	260						
8	5	301	154	393	173	71	32	81	27	19	-	240	79	340	310	521	298	19	12	115	31	450	154	269						
440	207	2 739	1 398	5 815	2 976	1 510	754	1 037	831	267	9	4 226	1 332	6 873	4 459	6 664	4 314	209	145	339	65	7 136	2 172	293						
69	32	698	456	943	293	135	73	135	65	34	1	443	139	1 067	687	1 044	669	23	16	230	54	985	290	290						
235	110	1 711	872	2 391	1 235	601	240	354	255	84	2	1 713	577	3 006	1 910	2 907	1 843	53	67	941	202	2 916	347	292						
126	39	137	66	2 801	1 400	977	473	1 154	511	149	6	2 070	616	2 806	1 862	2 713	1 802	93	60	220	32	3 329	936	233						
212	104	537	296	2 021	1 007	1 096	554	1 000	517	225	16	2 273	981	2 454	1 793	2 263	1 623	191	170	494	98	7 324	947	294						
715	154	617	307	4 276	2 263	1 000	841	1 953	830	355	10	4 095	1 500	4 362	2 985	4 009	2 712	293	273	2 345	788	6 351	1 935	235						
95	35	380	306	1 084	765	505	200	401	176	51	1	1 319	391	1 677	1 083	1 593	1 011	64	72	769	184	2 092	678	236						
2	1	64	36	30	16	4	2	12	7	1	-	29	16	56	41	53	38	3	3	14	8	70	26	237						
315	143	2 964	1 519	4 481	2 340	1 905	945	1 020	442	312	7	4 517	1 508	5 392	3 713	5 173	3 542	219	171	2 253	651	7 554	2 307	298						
29	16	334	170	297	155	342	172	65	29	23	-	441	154	531	371	513	361	18	10	221	30	750	229	299						
110	46	403	232	1 655	854	470	209	406	179	112	1	1 419	479	1 437	1 042	1 364	977	73	65	712	215	2 318	697	300						
9	5	132	61	71	37	13	9	29	18	10	-	110	38	130	87	126	83	4	4	55	17	180	59	301						
24	11	210	109	212	108	340	174	54	29	20	1	360	128	374	278	358	266	16	12	180	55	642	216	302						
25	13	185	90	908	474	253	130	95	42	25	-	392	181	668	534	638	508	30	26	307	61	1 384	322	303						
8	4	240	136	47	24	15	8	25	13	20	-	107	33	207	119	204	116	3	3	58	16	189	79	304						
16	6	272	129	218	107	27	16	20	9	7	1	186	74	296	176	287	169	9	7	32	33	352	127	305						
17	6	155	76	502	261	121	64	200	41	38	3	509	155	582	334	557	319	25	15	268	65	675	201	306						
6	2	126	59	60	41	4	2	12	6	5	-	106	33	121	68	111	62	10	6	42	12	158	61	307						
29	14	187	92	98	50	3	3	5	2	2	-	58	19	163	95	133	88	10	7	22	6	168	65	308						
9	3	222	109	31	19	6	3	7	3	9	-	110	34	183	97	181	95	2	2	57	17	143	54	309						
18	10	352	179	122	78	209	100	78	60	25	-	276	94	408	304	398	295	10	9	136	32	518	175	310						
15	7	143	77	252	132	102	55	24	11	16	1	243	86	292	208	283	203	9	5	113	42	373	112	311						
422	198	3 240	1 688	3 399	1 715	1 190	631	1 121	462	376	5	3 704	1 129	4 912	3 270	4 570	3 012	342	258	2 211	587	5 915	1 805	312						
11	6	143	75	73	39	9	5	8	3	5	-	73	21	140	83	121	74	19	9	41	14	130	46	313						
1	1	316	168	187	100	28	17	36	16	11	-	189	61	328	219	308	210	20	9	109	33	330	110	314						
52	26	407	193	151	97	16	11	69	23	32	-	458	174	375	241	362	232	13	9	287	101	471	152	315						
145	68	541	370	1 968	981	817	437	750	295	195	3	1 891	519	2 144	1 485	1 974	1 333	170	152	1 207	282	2 911	838	316						
17	11	337	185	245	127	44	23	60	28	36	-	256	88	438	278	416	260	22	18	135	41	435	132	317						
32	10	291	140	251	121	184	88	58	25	16	-	328	108	411	285	376	260	35	25	176	56	551	141	318						
107	45	271	134	15	6	-	-	21	11	19	1	60	24	168	115	163	111	7	4	25	6	193	75	319						
14	7	212	98	168	95	61	29	50	23	17	-	153	50	247	163	233	154	14	9	85	20	329	113	320						
29	15	261	122	76	46	13	7	28	17	18	1	81	27	218	147	209	138	9	9	41	7	218	66	321						
10	6	176	95	202	102	25	14	24	12	15	-	129	37	261	165	245	155	16	10	72	16	238	79	322						
4	1	165	88	63	30	1	-	17	9	12	-	66	24	182	89	165	85	17	4	33	11	109	51	323						
76	41	1 075	546	788	433	597	303	267	131	134	4	963	360	1 508	974	1 428	915	80	59	480	175	1 830	628	324						
29	12	243	129	190	104	70	40	57	25	20	-	208	83	309	201	295	193	14	8	105	43	374	137	325						
1	1	48	26	39	22	14	5	14	8	5	-	63	19	63	48	59	44	6	4	31	6	87	26	326						
8	4	170	85	191	107	227	111	28	13	30	1	208	73	313	231	268	210	25	21	114	37	427	122	327						
-	-	94	47	53	29	76	39	4	1	23	-	57	25	142	76	124	65	18	11	22	6	143	59	328						
33	19	318	159	150	87	94	50	111	56	36	1	264	93	407	241	394	229	13	12	130	41	446	164	329						
7	5	202	100	155	84	116	58	53	28	20	2	163	67	272	177	268	174	4	3	84	42	353	120	330						
241																														

Lfd. Nr.	Amt Gemeinde	Fläche in qkm	Hau- shal- tungen ins- gesamt	Bevölkerung			Von der Bevölkerung waren angehörige der		Von der Bevölkerung hatten am 1. 9. 1939 ihren Wohnsitz in der/in															
				am 17.5. 1939	am 29.10.1946		evang. Land- es u. Pres- biteri- en	röm.- kath. Kirche	vorstehenden Gemeinde		übrigen Brit.Zone		Amerik. Zone		Franzö- sische Zone		Sowjet- Zone		Stadt Berlin		Reichsge- biet Ostl. Oder/Neisse			
					ins- gesamt	ins- gesamt			männl.	ins- gesamt	männl.	ins- gesamt	m.	ins- gesamt	m.	ins- gesamt	m.	ins- gesamt	m.	ins- gesamt	m.	ins- gesamt	m.	
350	Nieheim, Stadt	25,93	672	1 772	2 732	1 147	468	2 236	1 522	674	602	233	5	1	8	2	36	13	33	10	463	187		
351	Gynhausen	6,75	132	492	651	303	73	573	456	216	77	37	-	-	-	-	2	1	10	4	94	38		
352	Schönenberg	1,20	18	74	98	46	8	90	66	35	10	3	-	-	-	-	-	-	-	-	19	6		
353	Sommersell	7,14	185	579	869	378	173	670	529	231	136	63	7	2	3	-	12	6	4	-	138	56		
354	Amt Steinheim	76,28	2 760	7 616	10 682	4 806	2 180	8 342	7 051	3 256	1 790	761	30	13	35	19	91	41	88	39	1 304	543		
355	Bergheim	8,24	250	709	1 069	481	159	884	704	335	158	62	1	-	1	1	13	2	2	1	177	75		
356	Hagedorn	1,47	38	88	164	68	130	19	82	39	18	9	-	-	5	2	-	-	4	2	35	8		
357	Kempenfeldrom	6,17	105	342	469	237	106	357	290	140	77	39	1	1	-	-	3	1	-	-	91	53		
358	Ottenhausen	6,25	149	480	663	299	93	561	436	202	113	57	2	2	1	-	3	3	5	1	91	28		
359	Rolfen	5,72	140	404	604	275	89	498	383	188	106	37	1	-	-	-	-	-	-	-	89	39		
360	Sandebeck	12,44	271	746	1 031	475	177	840	694	328	157	62	4	2	4	1	11	7	8	4	143	66		
361	Steinheim, Stadt	24,91	1 523	3 983	5 471	2 415	1 273	4 155	3 693	1 660	944	398	18	6	16	7	53	25	68	31	541	222		
362	Vinnebeck	11,06	284	864	1 211	556	153	1 028	769	364	215	97	3	-	8	8	3	1	-	-	137	54		
363	Amt Vörden	64,23	1 248	3 999	5 665	2 530	748	4 843	3 673	1 692	833	346	18	6	12	6	44	26	37	22	867	360		
364	Altenbergen	8,14	134	408	573	251	75	496	379	168	83	33	1	1	-	-	1	-	3	2	99	43		
365	Born	2,80	26	91	148	66	31	117	72	30	18	8	-	-	1	1	-	-	2	1	49	24		
366	Bradenborn, Stadt	13,33	337	1 062	1 329	689	147	1 370	1 032	503	201	78	9	-	7	3	15	8	19	8	192	76		
367	Bremerberg	3,22	38	139	214	100	57	157	125	61	24	13	2	1	-	-	1	-	3	2	57	23		
368	Elversen	1,61	26	84	119	54	16	100	72	34	15	7	-	-	-	-	1	1	1	-	23	10		
369	Großenbröden	1,39	31	110	160	70	23	134	96	42	22	7	-	-	-	-	-	-	-	-	38	18		
370	Hohehaus	1,98	47	174	233	96	34	198	155	66	36	12	-	-	1	1	1	1	2	1	35	14		
371	Kleinenbröden	0,67	21	71	100	46	23	76	70	37	10	5	-	-	-	-	-	-	4	-	14	3		
372	Kollerbeck	7,57	158	513	723	336	79	605	506	237	95	37	-	-	-	-	7	3	1	-	77	40		
373	Löwendorf	5,51	62	233	295	130	71	219	170	70	32	20	2	2	-	-	2	2	1	1	75	28		
374	Wünsterbrook	6,14	46	138	206	97	51	154	105	47	45	18	-	-	-	-	6	3	6	3	38	20		
375	Papenhöfen	2,57	54	195	273	121	33	239	198	92	19	11	-	-	-	-	4	1	-	-	40	11		
376	Vörden, Stadt	8,90	268	761	1 092	474	108	978	673	305	235	97	4	2	3	1	6	3	15	4	130	50		
<u>Landkreis Lengo</u>																								
377	Barntrop, Stadt	13,74	1 115	2 436	3 517	1 517	3 046	389	2 160	912	764	331	22	11	6	3	70	40	52	25	393	168		
378	Lengo, -Stadt	35,55	5 723	13 489	18 188	7 869	13 589	1 906	11 810	5 109	3 879	1 632	142	60	43	18	360	184	327	142	1 206	556		
379	Oedinghausen, Stadt	9,18	1 576	3 611	4 314	1 893	3 831	436	3 163	1 353	666	277	35	14	14	5	40	20	57	21	433	172		
380	Salzungen, Rad, Stadt	13,76	5 060	11 502	14 346	5 634	11 092	2 646	9 284	3 806	3 022	1 124	107	48	30	11	336	151	539	263	765	322		
381	Schötmars, Stadt	4,21	2 470	5 561	7 160	3 011	6 078	764	5 045	2 182	1 308	537	40	23	10	3	100	44	107	48	399	172		
382	Almsa	3,53	371	807	1 200	524	1 035	132	764	340	261	101	4	2	5	4	13	8	9	3	92	41		
383	Alverdisen, Flecken	12,00	445	1 023	1 517	702	1 234	184	951	431	332	157	11	5	6	4	13	8	21	7	158	76		
384	Aserissen	4,35	349	904	1 154	519	995	118	818	384	176	63	1	-	-	-	9	6	6	4	124	54		
385	Asendorf	5,84	139	338	524	233	455	67	293	130	86	40	5	2	-	-	2	1	10	3	125	56		
386	Assissen	16,75	493	1 187	1 753	781	1 519	195	1 073	473	419	185	11	7	-	-	32	19	15	10	177	74		
387	Pavenhausen	7,10	224	501	746	340	633	101	427	189	157	75	1	-	4	3	8	4	6	3	117	52		
388	Bechterdisen	4,90	155	503	689	309	599	79	429	192	112	46	8	5	-	-	6	2	9	5	112	52		
389	Bega	10,36	353	877	1 272	579	1 089	170	709	326	246	96	12	6	7	5	11	8	16	5	227	111		
390	Bentorf	5,92	281	737	981	430	854	118	629	277	111	57	3	2	-	-	1	-	8	2	206	76		
391	Extert gen.	2,15	118	280	414	193	346	61	241	113	60	28	2	-	-	-	3	1	5	3	88	41		
392	Piemsen-Ähnen	5,89	335	904	1 157	524	981	141	751	354	196	76	6	2	6	1	19	12	38	20	124	55		
393	Bökingfeld, Flecken	9,12	944	2 143	3 015	1 295	2 380	379	1 934	842	611	253	18	10	9	6	58	26	29	17	324	127		
394	Erke i.L.	4,87	1 044	2 707	3 504	1 361	2 949	460	2 115	938	802	369	23	7	17	4	47	26	52	25	405	171		
395	Brenke	4,09	130	300	468	207	412	37	300	135	97	39	-	-	-	-	8	3	4	2	46	26		
396	Brosen	7,54	116	337	463	204	404	79	289	122	68	29	2	1	1	-	4	2	2	1	109	46		
397	Brüntorf	5,32	197	437	680	311	627	47	390	185	94	41	2	1	1	-	9	3	10	3	158	70		
398	Ehren-Braden	7,52	491	1 191	1 654	692	1 433	168	1 041	455	310	115	1	-	-	-	16	8	21	7	246	102		
399	Entrup	2,06	170	386	582	275	487	85	290	124	128	68	1	1	-	-	16	12	12	6	114	35		
400	Enler	4,57	205	471	652	279	540	90	385	176	129	54	2	-	5	3	10	6	3	-	101	33		
401	Göstrup	6,19	97	266	404	185	375	23	257	119	73	29	1	-	-	-	2	1	3	2	33			

		Von der Bevölkerung																												Lfd. Nr.
		Gehörten zur Wirtschaftsabteilung														waren														
Ausland	ins- ges.	m.	Land-und Wirtschaft		Industrie und Handwerk		Handel und Verkehr		Öffentl. Dienst und priv. Hilfs- leistungen (ohne häusl. Dienste)		Häusliche Dienste		Selb- ständige Berufslöse		Erwerbspersonen								Selb- ständige Berufslöse		Angehörige ohne Hauptberuf					
			ins- gesamt	männl.	ins- gesamt	männl.	ins- gesamt	männl.	ins- gesamt	m.	ins- gesamt	m.	ins- gesamt	m.	ins- gesamt	m.	ins- gesamt	m.	ins- gesamt	m.	ins- gesamt	m.	ins- gesamt	m.	ins- gesamt	m.	ins- gesamt	m.		
59	25	512	271	770	400	192	94	257	111	105	2	896	262	955	626	884	571	71	57	496	135	1 281	384	350						
12	9	272	139	138	83	44	21	28	13	14	1	155	48	296	184	289	179	7	5	82	30	273	91	351						
3	2	46	23	10	6	13	6	5	—	—	—	24	10	48	24	46	23	2	1	34	6	36	16	352						
40	18	420	193	167	97	32	15	28	8	16	—	206	65	397	228	382	217	15	11	94	30	378	120	353						
293	132	1 917	988	3 499	1 874	1 328	678	643	301	270	—	3 025	965	3 850	2 717	3 642	2 577	208	140	1 574	405	5 258	1 684	354						
13	5	237	117	253	145	192	94	44	23	18	—	325	102	382	273	359	259	23	14	155	36	532	172	355						
20	8	57	27	21	11	—	—	17	8	3	—	66	22	59	34	57	33	2	1	32	9	73	25	356						
7	3	165	87	115	63	35	44	4	2	16	—	114	41	181	139	168	130	13	9	61	19	227	79	357						
10	6	214	100	213	115	23	13	32	14	19	—	162	57	279	170	266	164	13	6	84	28	300	101	358						
23	11	182	94	178	93	35	16	21	13	1	—	187	59	192	153	158	131	34	24	102	27	310	93	359						
10	5	168	93	276	162	174	90	46	20	29	—	336	110	354	253	330	240	24	13	172	53	505	169	360						
138	64	520	279	2 076	1 092	771	377	425	195	162	—	1 517	472	1 947	1 379	1 870	1 317	77	62	810	195	2 714	841	361						
70	30	374	191	367	193	78	44	54	26	22	—	316	102	456	314	434	303	22	11	158	38	397	204	362						
159	72	2 089	1 012	1 257	682	218	117	413	202	198	4	1 490	513	2 388	1 436	2 226	1 326	162	110	782	229	2 495	865	363						
7	4	214	101	121	65	17	8	30	13	17	1	174	63	240	142	214	125	26	17	80	23	253	86	364						
6	2	86	40	16	10	2	—	3	2	4	—	37	14	81	44	79	43	2	1	18	3	49	19	365						
34	13	446	219	419	232	80	41	128	64	59	1	397	132	550	366	507	331	43	33	220	67	759	256	366						
2	—	122	63	12	5	1	1	23	12	7	1	49	18	110	55	104	54	6	1	20	8	84	37	367						
7	2	73	33	12	9	—	—	3	2	5	—	26	10	70	37	69	36	1	1	14	5	35	12	368						
4	3	91	45	26	14	—	—	1	—	5	—	37	11	87	41	77	36	5	5	22	4	36	25	369						
3	1	116	52	38	20	15	6	27	12	8	—	29	6	123	65	109	54	14	11	18	3	92	28	370						
2	1	36	18	26	17	2	1	7	4	2	—	27	6	37	21	35	20	2	1	15	3	48	22	371						
37	17	242	114	207	114	8	4	29	13	10	—	217	91	266	172	245	160	21	12	108	37	349	127	372						
13	7	169	78	15	6	19	16	12	5	2	—	78	23	168	89	162	87	6	2	43	11	84	30	373						
6	4	109	60	23	14	7	3	13	7	13	—	41	13	106	70	103	67	3	25	6	75	21	374							
12	6	156	71	38	22	4	2	25	12	4	—	46	14	137	73	133	70	4	3	32	9	104	39	375						
26	12	229	118	304	154	63	33	112	56	62	1	322	112	418	261	339	243	29	18	167	50	307	163	376						
48	27	504	262	1 224	601	362	180	293	138	60	—	1 074	336	1 178	861	1 152	851	26	10	606	160	1 733	496	377						
421	168	921	474	6 690	3 402	2 203	1 094	2 712	1 149	389	7	5 273	1 763	6 401	4 390	6 271	4 310	130	80	3 256	1 054	8 531	2 445	378						
64	31	145	75	2 306	1 074	419	192	408	173	70	1	1 166	378	1 550	1 088	1 507	1 063	43	25	676	203	2 288	602	379						
263	109	268	155	4 347	2 164	2 315	1 110	2 840	1 140	343	3	4 233	1 262	5 500	3 325	5 333	3 249	147	76	2 588	732	6 258	1 777	380						
131	62	127	66	3 041	1 510	900	420	1 149	505	139	1	1 804	569	2 587	1 810	2 533	1 784	54	26	1 025	309	3 348	952	381						
52	25	240	123	301	167	114	53	79	39	32	—	434	142	322	264	311	257	11	7	242	71	636	189	382						
25	14	320	167	542	278	115	62	78	38	28	—	434	157	504	373	493	367	11	6	222	86	791	243	383						
20	8	197	103	531	258	90	46	64	27	12	—	260	85	435	313	417	302	18	11	137	43	582	163	384						
3	1	231	114	89	44	26	11	23	12	1	—	154	52	197	138	193	134	4	4	75	23	252	72	385						
26	13	671	337	402	205	130	70	50	21	59	1	445	147	692	429	674	416	18	13	235	68	826	284	386						
26	14	219	111	244	133	14	7	45	18	10	—	214	71	249	191	241	187	8	4	114	26	383	123	387						
13	7	192	100	250	122	24	14	16	8	13	—	194	65	285	191	281	188	4	3	95	23	309	95	388						
44	22	324	170	392	213	98	48	79	37	37	—	342	111	370	310	360	301	10	9	188	49	714	220	389						
25	16	265	130	336	166	34	14	34	14	4	—	308	106	334	230	320	223	14	7	160	48	487	152	390						
15	7	110	53	128	69	8	4	27	13	2	—	139	54	163	106	158	101	5	5	63	23	186	64	391						
17	4	286	140	452	226	96	48	63	31	21	—	239	79	508	344	494	336	14	8	132	34	517	146	392						
32	14	471	229	1 098	559	258	131	187	83	66	—	935	293	1 109	728	1 073	706	36	22	513	118	1 393	449	393						
45	21	232	129	1 260	611	315	159	483	223	59	—	1 152	439	1 051	751	1 021	739	30	12	824	308	1 629	502	394						
13	2	112	63	125	66	41	20	37	20	13	—	140	38	190	122	173	114	15	8	7										

Lfd. Nr.	Amt Gemeinde	Fläche in qkm	Hau-shal-tungen ins-gesamt	Bevölkerung			Von der Bevölkerung waren Angehörige der		Von der Bevölkerung hatten am 1.9.1939 ihren Wohnsitz in der/ie															
				am 17.5. 1939	am 29.10.1946	männl.	evang. Land-geme.-Frei-kir-chen	röm.-kath. Kirche	Vorsteherwesen Gemeinde		Übrigen Brit.Zone		Amerik. Zone		Französ. Zone		Sowjet. Zone		Stadt Berlin		Reichsge-biet Ostl. Oder/Weisse			
									ins-gesamt	männl.	ins-gesamt	männl.	ins-ges.	m.	ins-ges.	m.	ins-ges.	m.	ins-ges.	m.	ins-ges.	m.		
421	Lüdenhausen	7,51	275	660	1 009	435	870	95	612	263	208	94	6	3	-	-	20	10	4	-	134	53		
422	Ilfordissen	5,14	180	433	629	281	541	70	366	173	101	35	10	8	1	1	14	7	2	2	102	37		
423	Macckenbruch	2,17	230	563	700	298	585	102	468	202	93	39	7	5	-	-	9	5	3	2	107	39		
424	Katorf	4,51	259	642	874	391	790	67	587	270	146	56	7	5	-	-	5	3	3	3	97	44		
425	Weierberg	5,33	199	514	732	315	631	115	454	194	124	56	-	-	-	-	6	2	8	4	152	56		
426	Walhof	5,98	140	294	495	226	428	52	270	130	143	61	-	-	1	1	5	3	2	1	64	27		
427	Hienhagen	2,46	95	271	376	168	311	61	215	93	75	34	-	-	-	-	1	-	7	3	77	37		
428	Oeterhagen	2,58	24	80	121	53	113	8	58	23	20	10	2	-	-	-	-	2	1	21	12			
429	Papenhausen	3,12	58	149	235	107	205	24	129	57	72	36	-	-	-	-	3	2	2	1	23	8		
430	Retzen	7,15	308	737	1 068	466	940	117	669	308	164	61	5	1	-	-	26	9	16	5	163	72		
431	Rott	7,33	167	402	660	287	548	107	366	174	132	52	-	-	5	3	10	4	6	2	134	49		
432	Schönhagen	13,92	153	372	650	310	509	135	277	123	161	70	-	-	-	-	9	4	11	5	130	66		
433	Seluckenbaum	7,43	261	715	1 002	430	886	88	572	251	180	77	1	-	1	-	18	9	28	10	186	86		
434	Schwellentrup	6,24	341	754	1 173	554	1 041	99	705	342	285	123	5	3	2	1	27	16	29	12	115	53		
435	Selbeck	2,94	119	303	448	187	383	56	285	122	66	31	-	-	-	-	1	1	-	-	83	29		
436	Sillixen	3,64	312	659	1 063	485	892	126	615	289	224	97	3	2	-	-	11	7	3	1	193	79		
437	Sornewell	4,75	100	262	419	181	337	77	221	96	76	32	-	-	-	-	5	1	5	3	94	41		
438	Sonneborn	14,32	307	809	1 189	538	1 053	122	745	337	237	110	4	2	5	3	9	6	5	2	148	72		
439	Stemern	3,77	281	567	892	379	769	103	523	232	186	77	4	2	2	-	12	5	7	3	140	54		
440	Talle	6,04	219	551	793	357	677	96	476	204	96	50	3	2	-	-	8	2	12	6	177	84		
441	Varenholz, Flecken	4,71	261	530	828	347	722	57	466	201	199	76	7	2	2	2	33	13	11	3	75	33		
442	Voßholde	9,64	432	1 095	1 550	695	1 369	160	879	397	328	140	10	4	2	2	30	16	13	6	247	104		
443	Wöhrentrup	10,61	438	994	1 400	616	1 144	186	888	406	258	102	4	2	3	2	20	11	12	5	200	78		
444	Wahnbeck	4,80	177	415	640	276	564	61	353	166	140	56	2	-	3	-	8	2	9	4	107	44		
445	Wahlen-trup	5,02	635	1 359	1 918	854	1 575	286	1 195	542	299	142	1	1	4	3	24	11	8	4	359	140		
446	Welatorf	7,12	109	263	470	205	402	57	227	98	85	42	5	2	6	2	16	4	13	3	59	25		
447	Wendlinghausen	8,89	230	563	843	365	771	48	464	219	188	69	2	1	-	-	11	5	12	5	146	58		
448	Werk-lasse	6,07	1 047	2 704	3 261	1 465	2 786	331	2 379	1 084	428	177	15	4	2	2	25	15	31	22	333	144		
449	Westorf	5,09	150	335	518	246	450	63	312	155	79	31	-	-	-	-	6	5	1	1	118	52		
450	Wienbeck	5,03	74	215	340	150	281	36	138	58	118	52	4	1	-	-	6	4	3	2	62	30		
451	Wilfer-Bexten	6,24	371	813	1 138	498	995	102	691	313	211	80	4	-	-	-	20	12	17	8	184	80		
452	Wüsten	16,26	760	1 968	2 792	1 254	2 441	289	1 752	795	543	239	13	7	31	1	21	9	68	36	327	145		
Landkreis Lübbecke																								
453	Lübbecke, Stadt	17,19	2 493	6 073	7 805	3 394	6 843	751	5 426	2 385	1 585	667	51	21	19	12	116	55	149	55	342	149		
454	Amt Alswede	43,25	1 202	3 542	4 842	2 213	4 295	470	3 120	1 470	982	416	18	9	7	3	77	35	53	24	458	199		
455	Alswede	11,45	532	1 449	2 046	939	1 816	180	1 327	631	452	188	8	4	5	1	32	15	37	18	143	62		
456	Fabbenstedt	9,35	240	697	987	449	881	92	635	299	187	81	4	2	1	7	3	3	1	116	50			
457	Hedem	7,33	137	454	605	269	554	51	372	168	103	46	2	-	-	-	23	11	7	3	78	31		
458	Lashorst	4,61	100	303	403	181	334	67	213	94	123	53	2	1	1	-	8	3	2	1	39	21		
459	Vehlage	10,51	193	639	801	375	710	80	573	278	117	48	2	2	1	1	7	3	4	1	82	35		
460	Amt Dielingen	109,89	2 182	6 976	9 419	4 348	8 632	680	6 214	2 856	2 100	920	20	7	17	8	116	67	55	26	620	324		
461	Arrenbamp	5,46	104	380	431	195	393	32	306	138	91	42	-	-	-	-	1	1	2	-	13	7		
462	Dielingen	7,95	354	1 013	1 449	654	1 328	103	902	409	400	173	2	1	-	-	18	11	10	6	89	43		
463	Drohne	10,86	165	584	754	351	692	56	513	233	172	80	2	2	-	-	13	7	5	3	27	16		
464	Halden	19,19	387	1 189	1 637	780	1 475	147	1 043	493	380	174	8	2	6	4	23	10	8	5	94	53		
465	Oppendorf	17,48	237	846	1 054	502	958	70	712	334	182	77	2	1	2	-	11	9	5	2	97	56		
466	Oppenwehe	29,88	449	1 442	1 952	907	1 799	133	1 362	641	423	181	3	1	3	2	19	11	15	6	98	51		
467	Wohden	12,83	310	927	1 330	594	1 220	99	835	368	305	129	-	-	4	1	20	13	-	-	126	60		
468	Westrup	6,24	176	595	812	365	767	40	541	240	147	64	3	-	2	1	11	5	10	2	76	38		
469	Amt Gehlenbeck	52,83	2 641	8 045	10 159	4 552	9 245	675	7 314	3 281	1 760	745	21	10	21	12	113	52	84	44	583	274		
470	Elmbausen	3,52	154	456	591	245	535	43	418	174	81	29	-	-	-	-	6	3	6	4	62	26		
471	Fröthelm	19,41	556	1 934	2 331	1 079	2 174	130	1 741	792	344	153	2	1	10	7	16	10	8	4	149	71		
472	Gehlenbeck	7,83	770	1 951	2 628	1 149	2 339	201	1 841	817	507	197	9	5	10	5	36	17	31	15	145	71		
473	Issenstedt	13,70	583	1 889	2 281	1 050	2 113	119	1 676	767	399	182	2	1	-	-	39							

		Von der Bevölkerung																						Lfd. Nr.	
		gehörten zur Wirtschaftsabteilung										waren													
		Land- und Forst- wirtschaft		Industrie und Handwerk		Handel und Verkehr		Öffentl. Dienst- und priv. Hilfs- leistungen (ohne häusl. Dienstleistungen)		Hausliche Dienstleistungen		Selbst- ständige Berufslöse		Erwerbspersonen						Selbst- ständige Berufslöse		Angehörige ohne Hauptberuf			
		ins- ges.		ins- ges.		ins- ges.		ins- ges.		ins- ges.		ins- ges.		ins- ges.		davon		davon		ins- ges.		ins- ges.			
Ausland	m.	m.	f.	m.	f.	m.	f.	m.	f.	m.	f.	m.	f.	m.	f.	m.	f.	m.	f.	m.	f.	m.	f.		
25	12	251	123	292	158	88	40	30	20	5	-	203	92	360	243	347	233	13	10	184	45	463	146	421	
33	18	161	93	188	102	24	10	37	14	24	-	195	62	253	157	239	150	14	7	101	33	275	91	422	
13	6	78	34	346	163	36	16	20	12	9	-	211	71	286	179	271	167	15	12	110	28	304	91	423	
29	10	162	81	282	151	61	29	65	32	25	4	279	94	304	210	296	203	8	7	150	43	420	136	424	
8	3	265	128	164	80	43	23	18	8	14	-	248	76	301	184	284	170	17	14	128	38	323	93	425	
10	3	165	86	116	67	29	16	14	7	14	-	177	48	187	117	180	111	7	6	81	22	227	87	426	
1	1	121	61	118	55	16	8	16	6	4	-	101	38	141	98	139	96	2	2	36	8	103	62	427	
18	7	64	32	8	4	2	2	8	5	6	-	33	10	51	34	49	32	2	2	17	5	53	14	428	
6	3	91	44	48	27	8	6	9	5	8	-	71	25	89	59	87	57	2	2	36	11	110	37	429	
23	10	277	142	376	186	42	18	65	26	19	-	289	94	409	269	399	260	10	9	157	30	502	147	430	
7	3	219	109	157	83	14	8	20	9	16	-	234	78	263	146	249	140	14	6	118	41	279	100	431	
62	42	400	212	75	38	15	8	-	-	21	-	139	52	325	198	316	169	9	9	71	22	254	90	432	
16	5	367	197	240	120	28	16	61	30	20	-	266	75	412	276	399	269	13	7	136	34	454	128	433	
5	4	306	156	387	220	61	33	37	19	22	1	360	125	435	318	414	300	21	18	182	60	556	176	434	
13	4	116	56	154	73	16	6	9	7	11	-	162	45	153	106	150	104	3	2	76	15	219	66	435	
14	10	209	108	338	184	82	42	67	36	17	-	350	115	376	276	347	256	29	20	184	49	503	160	436	
18	8	140	70	126	58	24	8	13	6	6	-	110	39	165	103	151	95	14	10	57	18	197	58	437	
16	6	364	192	327	166	59	32	75	39	22	-	342	109	466	303	442	282	24	21	174	49	552	186	438	
18	6	165	80	306	158	36	26	53	22	14	1	298	92	329	220	310	208	19	12	172	56	391	103	439	
21	9	181	97	263	125	38	15	63	32	26	-	222	88	301	208	285	197	16	11	117	33	375	116	440	
35	17	176	98	176	93	45	18	112	52	22	1	297	85	295	201	278	184	17	17	163	45	370	101	441	
41	26	392	199	493	266	68	31	80	40	49	1	468	158	631	407	600	393	31	14	238	73	681	215	442	
15	10	232	113	382	289	103	50	81	37	9	-	393	125	504	343	493	336	11	7	218	59	678	214	443	
18	4	224	111	159	83	26	11	38	16	9	-	184	55	231	148	221	144	10	4	90	29	319	99	444	
28	11	210	103	895	456	185	88	81	41	27	2	520	164	743	506	712	489	31	17	278	84	897	264	445	
39	29	271	136	76	29	10	2	23	9	9	2	101	27	213	130	207	126	6	4	55	15	202	59	446	
20	8	307	150	199	106	30	14	49	13	24	1	234	79	319	209	310	201	9	8	123	38	401	118	447	
28	17	242	130	1 341	774	241	110	320	153	36	-	881	298	1 199	843	1 168	826	31	17	467	134	1 395	488	448	
2	2	113	63	183	90	18	9	32	17	5	-	167	61	161	118	151	111	10	7	72	28	285	100	449	
9	3	136	73	84	46	8	3	22	5	9	-	81	23	130	82	127	79	3	3	36	6	174	62	450	
11	5	238	118	421	209	83	41	86	36	20	2	290	92	458	303	436	287	22	16	158	49	522	146	451	
37	22	752	370	747	413	244	113	287	121	51	-	711	237	1 125	757	1 100	717	25	20	403	112	1 264	405	452	
117	50	386	205	3 080	1 325	904	431	1 651	711	153	4	1 631	498	3 378	2 093	3 305	2 047	73	46	982	267	3 445	1 034	453	
127	57	2 151	1 081	996	494	262	133	300	135	87	2	1 046	368	2 323	1 438	2 479	1 407	44	31	574	169	1 745	606	454	
44	20	652	321	510	258	174	90	193	90	34	-	483	180	955	563	940	551	15	12	273	83	818	293	455	
33	12	514	254	167	80	47	20	35	13	17	1	207	81	507	284	497	278	10	6	110	39	370	126	456	
20	10	295	151	134	68	13	7	11	4	21	-	129	39	328	186	320	182	8	4	70	17	207	66	457	
15	8	226	107	52	28	13	7	23	12	7	1	82	26	258	137	256	135	2	2	44	13	101	31	458	
15	7	464	248	133	60	13	9	38	16	8	-	145	42	475	268	466	261	9	7	77	17	249	90	459	
277	140	5 077	2 413	1 350	865	476	231	331	152	132	6	1 853	659	5 161	2 859	5 049	2 771	112	88	963	278	3 293	1 211	460	
18	7	251	119	59	33	16	8	9	2	10	1	86	32	243	130	238	125	5	5	42	17	146	48	461	
28	9	534	260	317	167	128	65	88	34	24	1	358	127	669	401	646	384	23	17	182	48	598	205	462	
22	10	466	224	80	43	49	23	20	10	10	1	129	50	445	235	435	227	10	8	77	23	232	93	463	
75	39	857	415	325	180	83	49	73	36	20	-	279	100	934	543	911	522	23	21	141	36	362	201	464	
43	23	664	325	142	84	26	14	22	14	14	-	186	65	615	333	602	326	13	9	106	34	333	133	465	
29	14	1 197	556	266	153	70	38	53	30	10	1	336	129	1 097	598	1 078	585	19	13	165	42	690	267	466	
40	23	669	317	241	127	78	38	43	19	23	1	276	92	705	388	691	378	14	10	132	40	493	166	467	
22	15	439	199	120	78	26	16	23	7	21	1	183	64	453	229	448	224	5	5	118	38	241	98	468	
263	134	2 303	1 168	4 033	1 809	579	316	1 100	544	125	4	2 019	691	4 964	2 753	4 872	2 679	92	74	1 104	315	4 091	1 484	469	
18	9	111	60	271	110	41	24	52	23	11	-	105	28	305	162	299	157	6	5	62	16	224	67	470	
61	41	807	419	811	361	84	47	160	81	31	1	438	170	1 287	666	1 270	654	17	12	244	78	800	335	471	
49	22	305	157	1 098	494	160	82	459	226	32	-	574	190	1 166	680	1 142									

Lfd. Nr.	Amt Gemeinde	Fläche in qkm	Haus- hal- tungen ins- gesamt	Bevölkerung			Von der Bevölkerung waren Angehörige der		Von der Bevölkerung hatten am 1.9.1939 ihren Wohnsitz in der/in															
				am 17.5. 1939	am 29.10.1946	männl.	evang.- luth.- u.- Frei- kir- chen	röm.- kath. Kirche	Vorstehenden Gemeinde		Übrigen Brit.Zone		Amerik. Zone		Französ. Zone		Sowjet. Zone		Stadt Berlin		Reichsge- biet Ostl. Oder/Weisse			
									ins- gesamt	männl.	ins- gesamt	männl.	ins- ges.	m.	ins- ges.	m.	ins- ges.	m.	ins- ges.	m.	ins- ges.	m.		
496	Harlinghausen	5,52	185	571	747	336	669	72	533	241	95	42	2	2	5	3	12	6	2	-	73	30		
497	Holzhausen	13,00	649	1 702	2 361	1 035	2 108	220	1 537	688	499	210	8	4	2	1	49	23	34	14	183	75		
498	Offelten	5,65	139	412	569	264	491	96	366	163	153	69	1	-	-	-	3	1	-	-	32	23		
499	Pr.Oldenlof,Stadt	4,24	770	1 637	2 510	1 168	2 156	292	1 565	771	589	256	9	3	6	2	47	18	36	15	221	89		
500	Schöttlinghausen	7,42	146	434	659	294	590	67	396	173	157	68	1	1	-	-	14	8	2	1	65	29		
501	Amt Radhen	159,52	3 850	11 718	15 632	7 102	13 667	1 632	10 471	4 818	3 298	1 415	47	27	47	14	174	97	116	55	1 158	526		
502	Especkamp	18,01	451	1 072	1 735	803	1 519	183	964	470	344	137	4	2	5	3	53	29	40	21	266	109		
503	Kleinrondorf	12,73	422	1 231	1 667	781	1 439	171	1 091	510	387	172	8	4	-	-	16	11	5	2	156	71		
504	Radhen	7,90	956	2 292	3 368	1 498	2 678	392	2 082	911	1 043	455	17	9	16	7	29	17	35	17	123	62		
505	Sieckhorst	11,61	197	763	915	430	829	77	680	316	159	68	3	3	-	-	6	4	1	1	99	32		
506	Ströhen,Pr.	22,64	572	1 960	2 471	1 116	2 202	255	1 735	806	470	161	6	4	19	1	33	16	10	4	202	93		
507	Tonnenbeide	27,80	459	1 596	1 754	678	1 746	179	1 419	650	361	152	-	-	2	-	20	7	11	2	107	49		
508	Varl	24,96	413	1 395	1 755	817	1 549	181	1 246	573	302	143	6	3	4	2	6	5	13	7	137	62		
509	Wehe	23,87	380	1 369	1 709	779	1 465	194	1 254	582	302	127	3	2	1	1	11	8	1	1	108	48		
Landkreis Minden																								
510	Minden, Stadt	28,49	11 726	28 538	34 645	15 314	27 572	5 114	24 564	10 768	5 417	2 363	238	105	176	73	778	363	829	414	1 894	872		
511	Oeynhausen, Rad, Stadt	2,29	2 343	6 885	6 607	2 869	5 572	697	5 108	2 200	989	444	47	20	20	6	83	44	97	46	203	102		
512	Amt Ditteln	47,36	4 216	11 633	14 719	6 531	12 989	1 310	10 566	4 728	2 547	1 069	49	21	40	23	188	99	132	51	829	363		
513	Barkhausen a.d.Porta	7,73	1 343	3 104	4 015	1 730	3 452	431	2 710	1 194	871	337	18	7	23	13	77	42	66	25	180	80		
514	Bölle	0,40	285	636	769	343	668	79	498	232	156	65	3	3	3	2	23	10	10	4	44	15		
515	Ditteln	6,15	726	1 696	2 421	1 074	2 038	277	1 699	770	495	201	4	1	3	2	19	10	18	6	120	50		
516	Eddelhausen	7,71	221	714	959	432	834	82	637	278	179	81	2	1	1	1	4	2	4	3	95	50		
517	Häverstädt	4,90	527	1 431	1 740	792	1 535	166	1 292	583	265	123	9	5	-	-	14	8	11	4	123	55		
518	Oberlütbe	7,34	431	1 553	1 813	818	1 718	62	1 502	681	170	72	11	4	2	-	7	5	10	3	70	33		
519	Pothenuffeln	7,93	475	1 738	2 066	936	1 928	122	1 536	695	312	143	-	-	2	1	37	17	11	5	124	52		
520	Unterlütbe	5,20	210	759	936	406	616	91	692	295	99	47	-	-	6	4	7	5	2	1	73	28		
521	Amt Hartum	92,85	3 658	10 821	14 212	6 327	12 746	1 133	9 783	4 355	2 219	927	36	17	42	22	235	116	102	52	1 430	669		
522	Nickhorst	3,45	234	722	911	421	766	67	630	301	177	71	-	-	1	-	21	10	2	1	58	28		
523	Fahlen	9,56	808	2 227	2 902	1 272	2 641	193	2 099	927	393	156	3	1	3	2	28	11	20	9	282	133		
524	Hartum	8,26	469	1 401	1 800	770	1 612	164	1 229	529	260	106	8	5	3	2	47	18	18	6	193	90		
525	Mille	41,89	1 063	3 111	4 263	1 923	3 839	353	2 841	1 277	753	325	16	6	16	10	65	38	35	21	421	189		
526	Holzhausen II	11,38	448	1 342	1 724	774	1 520	169	1 155	508	279	126	1	1	14	7	29	14	4	2	200	94		
527	Hordhermern	10,71	313	1 015	1 353	624	1 224	118	888	411	240	99	5	3	1	-	25	16	14	9	152	73		
528	Südhermern	7,60	303	1 003	1 239	543	1 144	69	941	402	117	44	3	1	4	1	20	9	9	4	124	62		
529	Amt Hauberg	115,32	10 333	24 303	33 301	14 854	29 769	2 563	22 206	9 958	5 790	2 523	134	55	72	33	533	268	406	202	517	1 510		
530	Elberghem	14,71	960	2 540	3 204	1 424	2 963	179	2 166	979	338	133	10	6	3	1	47	26	37	19	555	237		
531	Hauberg a.d.P.,Stadt	5,82	1 226	2 722	3 697	1 672	3 090	382	2 542	1 161	716	301	17	7	8	6	65	36	55	31	244	103		
532	Holtrup	4,54	270	717	987	424	890	87	654	287	145	58	1	-	2	1	10	5	6	3	147	58		
533	Holzhausen a.d.P.	8,02	820	2 122	2 707	1 193	2 311	145	1 988	892	408	170	3	2	1	-	36	17	25	10	212	86		
534	Fliekenbrecken	6,64	856	1 722	3 057	1 357	2 723	235	1 760	781	922	398	10	4	3	1	37	21	42	19	223	104		
535	Kostedt	5,82	126	313	463	214	413	42	266	127	89	33	3	2	-	-	3	2	11	6	85	40		
536	Lerbeck	4,29	828	1 811	2 386	1 056	2 079	221	1 613	714	396	184	9	3	7	3	52	24	38	16	212	86		
537	Lothfeld	6,20	244	630	879	382	820	36	537	241	104	44	4	1	1	-	8	4	8	6	210	81		
538	Loisben	4,69	1 161	2 565	3 300	1 482	2 984	235	2 169	940	629	286	22	10	13	7	74	37	48	22	241	126		
539	Möllbergen	7,65	442	1 092	1 437	648	1 319	81	980	452	185	80	7	3	1	-	7	4	1	1	255	106		
540	Hammen	9,12	692	1 548	2 321	1 052	2 049	220	1 559	705	439	205	2	1	2	-	37	15	24	12	227	104		
541	Neesen	5,04	917	1 860	2 724	1 221	2 275	341	1 696	746	502	236	8	3	10	5	76	34	48	23	305	140		
542	Uffeln	11,24	686	1 736	2 466	1 110	2 273	148	1 763	821	362	153	19	7	21	9	30	15	26	17	184	69		
543	Veltheim	11,87	642	1 609	2 100	923	1 993	66	1 452	654	279	122	7	1	-	-	27	16	24	12	282	103		
544	Vennebeck	4,02	313	617	1 020	440	902	88	736	313	157	67	7	3	-	-	15	7	8	3	82	39		
545	Willyke	2,75	150	299	553	256	485	57	305	145	121	51	5	2	-	-	9	5	5	2	55	28		
546	Amt Pettershagen	96,82	3 938	10 751	14 633	6 506	12 971	1 230	9 612	4 275	2 439	1 068	77	38	52	22	253	132	175	75	1 546	691		
547	Brocholz	2,28	50	182	235	103	219	10	157	74	47	15	4	1	-	-	4	3	2	1	19	7		
548	Fidingshausen	5,55	185	493	699	311	628	52	435	193	119	47	5	3	1	1	10	3	5	4	85	44		
549	Friedewalde	20,93	436	1 234	1 775	794	1 589	151	1 156	502	290	140	6	3	12	4	29	13	19	9	222	101		
550	Großenhohse	2,36	51	123	210	95	188	21	95	45	61	24	-	-	1	1	8	4	-	-	36	17		
551	Hävern	4,66	70	183	320	141	230	60	138	57	66	29	6	3	1	1	6	2	6	3	80	37		
552	Kutenhausen	4,81	421	1 080	1 492	670	1 248	178	976	440	205	93	5	2	5	1	29	12	10	5	220	96		
553	Maaslingen	6,13	124	397	510	220	463	43	346	151	68	28	4	2	1	1	6	4	5	2	49	23		
554	Maßlingen	4,48	143	482	621	271	564	32	410	184	89	34	2	1	5	3	7	3	-	-	105	44		
555	Ovenstädt	6,38	341	916	1 272	570	1 153	92	655	383	218	90	9	6	4	3	13	8	15	9	102	49		
556	Petershagen,Stadt	17,19	929	2 243	2 986	1 307	2 772	296	1 904	814	593	258	28	15	10	4	88	53	54	20	250	116		
557	Stemmer	7,41	383	1 048	1 407	622	1 310	81	946	440	211	104	3	1	3	1	27	12	23	6	112	43		
558	Südfelde	4,05	117	386	508	228	470	34	362	164	89	37	-	-	-	-	6	3	-	-	46	21		
559	Todtenhausen	8,59	702	1 984	2 600	1 154	2 337	160	1 832	846	383	169	5	1	9	2	20	12	36	16	220	93		
560	Amt Röhne	56,97	7 262	19 854	24 177	10 731	21 705	1 664	16 493	7 580	5 578	2 159	66	29	50	22	280	143	280	136	1 443	530		
561	Röhne	6,53	339	1 4																				

Lfd. Nr.	Amt Gemeinde	Fläche in qkm	Haus- hal- tungen ins- gesamt	Bevölkerung			Von der Bevölkerung waren angehörige der		Von der Bevölkerung hatten am 1.9.1939 ihren Wohnsitz in der/in															
				am 17.5. 1939	am 29.10.1946	männl.	evang.- luth.- des-u.- Frei- kirch- chen	röm.- kath.- Kirche	vorstehenden Gemeinde		Übrigen Brit.-Zone		Amerik.- Zone		Franzö- sische Zone		Sowjet- Zone		Stadt Berlin		Reichsge- biet Ostl. Oder/Weisse			
									ins- gesamt	männl.	ins- gesamt	männl.	ins- gesamt	m.	ins- gesamt	m.	ins- gesamt	m.	ins- gesamt	m.	ins- gesamt	m.		
568	Amt Lindheim	147,99	5 304	16 515	19 808	9 009	18 201	1 093	14 240	6 461	3 532	1 532	87	39	36	22	260	121	154	77	112	562		
569	Aminghausen	2,14	136	321	473	229	450	10	306	147	111	51	2	1	-	-	6	5	-	-	44	24		
570	Bierde	8,33	131	492	571	272	357	12	409	194	143	62	-	-	-	-	2	1	-	-	16	14		
571	Dankersen	5,36	1 061	2 462	3 314	1 478	3 079	166	2 333	1 033	573	265	21	10	5	2	66	29	43	20	194	81		
572	Döhren	7,99	205	684	852	369	779	47	622	273	156	58	3	-	1	1	17	8	9	4	36	21		
573	Frille	7,13	105	533	426	192	379	17	533	147	65	26	-	-	-	-	10	6	1	1	10	10		
574	Gorschen-Vahlse	3,89	199	589	626	359	749	74	547	250	186	74	-	-	2	1	11	7	2	2	64	22		
575	Heimesen	10,37	239	736	919	414	852	60	650	286	134	51	16	11	1	1	16	7	1	1	81	44		
576	Ilse	5,94	123	453	546	234	518	22	390	171	104	41	-	-	-	-	6	3	5	2	17	8		
577	Ilserheide	5,09	61	165	348	166	331	10	317	148	22	9	-	-	-	-	1	1	-	-	7	7		
578	Ilvese	6,92	189	16	754	353	663	76	542	248	154	73	-	-	3	2	4	3	3	2	33	16		
579	Jüssen	5,59	125	371	523	245	478	39	335	162	96	33	2	1	2	1	18	9	5	4	40	18		
580	Lahde	6,64	341	1 121	1 244	584	1 091	107	888	422	222	96	9	5	6	2	31	10	11	5	51	34		
581	Leteln	3,48	522	1 372	1 675	772	1 531	65	1 261	582	265	123	2	-	2	2	14	4	13	7	97	42		
582	Neuenknick	11,43	251	869	1 081	497	990	74	782	357	168	84	3	-	-	-	8	5	9	4	73	37		
583	Pöppinghausen	4,34	82	364	303	150	311	12	256	116	56	24	-	-	-	-	-	-	-	-	9	8		
584	Quetsen	7,82	290	840	1 137	512	1 061	43	761	333	239	111	7	2	3	2	8	3	5	2	70	36		
585	Raderhorst	3,98	77	419	299	131	286	11	277	109	33	13	1	1	-	-	1	1	-	-	6	4		
586	Rosenhagen	4,17	92	336	409	201	366	36	297	143	82	39	-	-	-	-	1	1	1	1	21	13		
587	Schlüsselburg, Stadt	17,46	407	1 253	1 681	755	1 598	51	1 213	554	266	102	14	4	5	3	18	9	27	12	112	56		
588	Seelenfeld	4,52	77	261	343	169	246	32	208	104	96	45	-	-	1	1	4	1	6	3	19	10		
589	Wietersheim	4,93	152	435	586	266	557	11	498	227	68	26	-	-	-	-	3	2	1	-	7	6		
590	Windheim	7,15	416	1 150	1 476	611	1 309	116	1 035	455	277	124	7	4	5	4	15	6	12	7	105	51		
Landkreis Paderborn																								
591	Lippepringe, Bad, Stadt	50,85	2 331	5 604	8 536	3 530	2 383	5 926	3 239	2 205	2 302	895	41	15	43	17	92	39	104	46	575	245		
592	Paderborn, Stadt	44,24	8 222	39 935	29 092	13 227	3 590	25 114	24 397	11 045	2 792	1 165	168	81	78	41	284	155	241	115	627	465		
593	Amt Altenbeken	160,26	2 190	6 597	9 159	4 239	1 207	7 872	6 125	2 869	1 595	717	64	24	24	10	71	32	59	30	1 092	485		
594	Altenbeken	25,93	921	2 587	3 352	1 596	441	2 876	2 409	1 120	460	221	24	13	2	2	39	18	20	11	347	141		
595	Benhausen	9,60	224	737	1 56	467	131	219	666	318	184	80	4	2	2	1	2	-	10	3	178	78		
596	Duke	10,73	215	647	873	412	102	771	603	290	130	57	2	-	-	-	2	1	7	6	119	51		
597	Harlenloh	7,30	205	312	461	409	154	723	455	207	276	120	6	2	1	-	10	4	2	2	116	62		
598	Neuenbeken	17,46	275	969	1 423	634	165	1 214	861	394	301	126	22	3	13	2	10	5	14	6	172	81		
599	Schwane	30,84	240	1 142	1 574	742	194	1 367	1 131	540	244	113	6	4	6	3	8	4	6	2	160	70		
600	Amt Delbrück	124,75	3 016	11 606	15 216	7 086	1 287	13 908	10 369	4 896	2 831	1 257	38	20	31	13	101	53	90	41	1 667	730		
601	Delbrück, Stadt	4,85	613	1 633	2 479	1 082	241	2 213	1 494	679	624	263	20	9	3	1	23	9	26	14	230	95		
602	Dorfbauerschaft	15,77	482	1 538	2 294	1 032	186	2 100	1 512	696	904	210	5	4	8	4	22	12	20	10	202	86		
603	Hagen	18,41	271	1 267	1 317	724	99	1 415	1 130	542	215	106	-	-	7	4	2	1	7	-	144	66		
604	Ostenland	37,48	711	2 676	3 701	1 713	306	3 388	2 582	1 230	660	280	5	4	11	3	12	8	9	5	394	167		
605	Westenhols	21,79	483	1 796	2 764	1 246	268	2 283	1 575	816	401	185	6	2	1	1	28	16	16	7	413	203		
606	Westerloh	20,43	476	2 094	2 702	1 275	167	2 519	1 776	923	427	213	2	1	1	-	14	7	12	3	264	113		
607	Amt Kirchborchen	87,48	1 853	6 075	8 952	4 103	1 073	7 702	5 368	2 550	2 170	898	47	18	10	3	67	37	44	25	1 051	475		
608	Alfen	7,92	216	695	1 051	498	111	863	634	303	171	85	20	10	1	-	11	6	1	1	118	51		
609	Dahl	17,10	213	687	1 014	481	138	862	578	278	267	123	3	2	1	-	8	5	-	-	149	70		
610	Dörenhagen	15,95	206	738	1 074	482	125	944	669	311	222	93	8	2	2	1	2	1	7	4	154	64		
611	Kirchborchen	20,09	404	1 332	2 104	916	311	1 743	1 112	514	644	236	2	-	1	-	19	12	22	13	274	124		
612	Nordborchen	9,26	327	964	1 487	672	211	1 248	808	385	419	168	6	3	1	-	22	10	7	3	211	95		
613	Uewer	16,34	494	1 639	2 222	1 053	177	2 042	1 567	759	447	193	8	1	4	2	5	3	7	4	145	71		
614	Amt Neuhaus	117,01	5 635	17 677	24 350	11 384	3 258	20 775	15 622	7 237	5 646	2 532	122	58	80	43	265	165	183	90	2 072	969		
615	Elsen	26,08	1 209	3 578	4 893	2 278	413	4 385	3 239	1 526	1 080	461	31	16	11	4	45	25	38	21	341	161		
616	Hövelhof	55,50	1 136	3 645	5 348	2 579	710	4 569	3 205	1 501	1 427	730	23	12	25	13	56	37	35	17	497	223		
617	Neuhaus	26,35	2 167	6 287	8 041	3 565	1 148	6 804	5 387	2 485	1 953	751	52	22	29	14	94	50	61	27	367	166		
618	Sande	22,41	502	1 451	2 203	1 043	253	1 931	1 426	694	435	186	2	1	3	1	7	3	21	10	276	127		
619	Stukenbrock	42,67	854	2 750	3 865	1 939	734	3 086	2 365	1 131	751	404	14	7	12	11	61	50	28	15	591	292		
Landkreis Warburg																								
620	Warburg, Stadt</																							

Ausland		Von der Bevölkerung																								Lfd. Nr.
		gehörten zur Wirtschaftsteilung												waren												
		Land- und Forstwirtschaft		Industrie und Handwerk		Handel und Verkehr		Öffentliche Dienst- und priv. Hilfsleistungen (ohne häusl. Dienste)		Einschieß. Dienste		Selbstständige Berufslöse		Erwerbspersonen				Selbstständige Berufslöse		Angehörige ohne Hauptberuf						
ins-ges.	m.	ins-ges.	männl.	ins-ges.	männl.	ins-ges.	männl.	ins-ges.	m.	ins-ges.	m.	ins-ges.	m.	ins-ges.	m.	ins-ges.	m.	ins-ges.	m.	ins-ges.	m.	ins-ges.	m.	ins-ges.	m.	
387	195	5 804	2 792	5 251	2 757	2 573	1 323	1 222	578	301	11	4 657	1 548	8 766	5 548	8 617	5 440	149	108	2 515	756	8 929	2 725	568		
4	1	84	42	134	71	80	42	21	13	4	-	150	61	185	124	181	121	4	3	70	29	218	76	569		
1	1	270	137	125	67	33	20	34	19	11	-	98	29	312	183	308	180	4	3	66	17	193	72	570		
79	38	243	116	973	504	783	391	512	143	51	2	952	322	1 178	858	1 159	842	19	16	301	162	1 635	458	571		
8	4	322	154	217	112	76	32	41	18	10	-	186	33	403	245	399	243	4	2	90	21	359	103	572		
7	2	213	102	76	41	25	13	7	3	4	-	101	33	234	128	232	127	2	1	63	20	123	44	573		
16	5	176	79	281	150	76	42	49	20	6	-	240	68	307	211	298	207	9	4	136	42	385	106	574		
20	13	376	176	192	103	73	38	80	37	17	-	181	60	448	266	435	257	13	9	94	22	377	126	575		
24	9	256	118	104	51	39	20	9	3	4	1	134	41	235	139	252	138	3	1	64	12	227	83	576		
1	1	215	101	58	32	26	13	5	4	5	-	39	16	228	125	226	123	2	2	20	7	100	34	577		
13	9	291	143	168	93	60	37	29	14	13	-	153	66	344	202	330	191	14	11	112	34	298	117	578		
23	17	186	101	128	63	38	22	40	17	9	-	122	42	248	133	246	151	2	2	68	17	207	75	579		
26	10	230	107	345	194	206	107	156	73	24	-	283	103	524	344	518	339	6	5	151	38	569	202	580		
21	12	131	66	614	300	413	215	116	57	16	-	385	134	638	469	632	465	6	4	217	72	820	231	581		
18	10	558	266	234	124	35	22	40	26	21	-	193	59	587	325	581	319	6	6	110	30	384	142	582		
2	2	119	61	74	42	32	18	12	6	1	-	80	23	171	104	170	103	1	1	42	13	110	31	583		
48	23	332	159	315	161	139	71	56	25	27	3	268	93	464	308	449	297	15	11	145	41	528	163	584		
1	1	171	80	61	30	2	1	9	6	6	-	50	14	172	93	172	93	-	-	30	5	97	33	585		
7	4	234	113	77	48	17	9	8	5	4	-	69	26	212	116	208	112	4	4	35	13	162	72	586		
26	15	745	360	375	202	114	56	70	26	25	-	332	111	798	484	779	472	19	12	190	51	693	220	587		
9	5	169	86	53	31	21	11	11	4	5	2	84	35	176	104	175	103	1	1	37	11	130	54	588		
9	5	199	90	168	89	88	47	13	9	5	-	113	31	281	174	278	174	3	-	64	12	241	80	589		
20	10	284	135	479	249	197	96	104	50	28	3	384	128	601	393	589	383	12	10	208	65	667	203	590		
142	68	624	325	2 496	1 328	1 017	531	1 980	705	246	3	2 175	638	3 557	2 233	3 197	2 121	160	112	1 320	333	3 861	944	591		
305	160	865	479	7 882	4 248	8 179	4 171	5 134	2 157	545	10	6 467	2 162	11 945	8 119	11 705	7 979	240	140	3 628	1 233	5 519	3 855	592		
129	74	1 845	969	1 711	989	2 418	1 278	571	232	260	3	2 356	768	3 576	2 415	3 437	2 340	139	75	1 193	410	4 390	1 414	593		
51	30	276	145	655	355	1 244	666	163	77	68	1	946	312	1												

Lfd. Nr.	Amt Gemeinde	Fläche in qkm	Hau-nal-tungen in-ge-samt	Bevölkerung			Von der Bevölkerung waren Angehörige der		Von der Bevölkerung hatten am 1.9.1939 ihren Wohnsitz in der/in															
				am 17.5. 1939	am 29.10.1946	männl.	Evang.-Luth.-den-w.-Frei-kir-chen	Röm.-kath. Kirche	Vorstehenden Gemeinde		Übrigen Brit.Zone		Amerik. Zone		Französ. Zone		Sowjet. Zone		Stadt Berlin		Reichsge-biet Ostl. Oder/Weisse			
									ins-gesamt	männl.	ins-gesamt	männl.	ins-ges.	m.	ins-ges.	m.	ins-ges.	m.	ins-ges.	m.	ins-ges.	m.		
637	Auenhausen	3,79	54	163	271	111	35	230	148	72	25	12	-	-	-	-	5	3	2	1	66	14		
638	Borlinghausen	8,92	125	350	574	266	116	457	297	145	111	45	7	6	1	-	11	9	3	1	138	57		
639	Brinckenberg	22,73	291	860	1 365	634	266	1 090	827	399	273	111	1	-	1	1	8	8	9	3	216	94		
640	Eissen	8,08	185	633	836	407	85	752	576	282	167	79	6	4	-	-	3	1	9	3	64	30		
641	Enger	2,01	51	176	261	125	64	191	152	70	25	17	-	-	-	-	7	1	11	5	51	25		
642	Fölsen	5,80	66	206	333	162	67	252	187	97	51	22	-	-	-	-	2	2	-	-	77	32		
643	Frohnhausen	4,52	86	257	463	209	98	357	259	125	74	27	-	-	-	-	4	2	2	1	110	47		
644	Gehrden, Stadt	13,64	234	762	1 093	488	126	937	722	337	233	92	-	-	3	1	1	1	5	-	117	52		
645	Kampfenhausen	4,03	26	92	151	73	40	111	67	36	20	13	-	-	-	-	3	1	-	-	55	22		
646	Neimern	6,51	90	234	409	185	80	297	215	111	37	25	1	-	2	1	1	1	6	1	97	38		
647	Rhenhausen	3,22	61	162	294	123	43	249	155	69	64	28	3	-	-	-	2	-	-	-	64	24		
648	Rühlen	2,73	32	112	153	78	8	145	103	55	17	10	2	-	-	-	2	2	3	1	25	10		
649	Löwen	10,02	160	394	674	312	125	541	369	186	102	33	4	1	-	-	-	-	1	-	169	77		
650	Neuenheerse	16,99	279	900	1 351	610	210	1 128	830	393	282	114	8	4	4	2	22	10	11	6	169	68		
651	Nissen	12,22	177	412	781	346	132	645	376	189	235	82	3	2	6	-	15	10	4	1	130	56		
652	Peckelsheim, Stadt	22,65	435	1 416	1 909	865	239	1 666	1 186	553	300	204	9	5	5	4	17	7	16	8	158	75		
653	Schweckhausen	10,57	87	286	475	210	119	314	239	106	39	14	-	-	-	-	4	2	1	-	82	44		
654	Siedersen	7,63	128	371	654	301	150	503	359	170	114	53	2	2	-	-	12	5	8	1	170	65		
655	Willebadessen, Stadt	29,71	440	1 414	1 957	901	181	1 762	1 329	601	438	203	7	3	5	4	28	17	12	4	123	61		
656	Willegassen	1,61	36	114	173	79	53	140	114	58	18	9	-	-	-	-	-	-	-	-	40	12		
657	Amt Warburg	113,01	3 363	9 372	14 184	6 523	2 334	11 517	8 764	4 082	3 033	1 318	217	104	63	27	163	86	76	35	1 533	748		
658	Tonnenburg	12,30	286	879	1 170	519	135	1 027	794	350	216	98	5	2	3	2	8	4	8	5	114	48		
659	Nahlheim	3,35	66	153	244	108	61	163	128	55	38	27	5	2	-	-	5	2	1	1	43	18		
660	Nassel	4,96	142	563	713	330	52	638	475	217	116	50	6	2	-	-	17	10	3	2	86	43		
661	Gernete	4,44	208	618	990	448	84	903	371	259	252	105	12	6	14	5	3	7	2	102	54			
662	Herlinghausen	2,71	131	321	718	240	474	30	316	160	82	35	35	14	-	-	4	1	1	1	76	29		
663	Fohrenwepel	7,19	165	375	809	366	85	721	534	266	143	36	11	6	1	1	10	7	1	1	97	44		
664	Kalenberg	3,85	117	317	564	230	144	416	281	130	130	51	21	12	6	4	10	3	5	-	102	45		
665	Nenne	4,36	162	332	778	360	79	694	501	243	163	66	3	1	-	-	1	1	2	1	105	47		
666	Bröde	6,44	194	581	849	385	123	724	543	238	156	73	15	7	1	-	11	5	11	7	106	52		
667	Ossendorf	6,57	267	866	1 104	508	115	986	754	361	163	62	13	7	3	2	6	3	2	2	143	60		
668	Rinbeck	13,99	444	988	1 616	744	372	1 222	899	404	446	212	35	19	9	4	40	23	7	2	149	66		
669	Sohrstedt	30,61	769	2 095	3 171	1 498	522	2 596	2 020	954	791	359	35	16	16	8	28	16	20	7	221	113		
670	Welda	9,23	202	576	916	427	142	767	527	254	172	73	10	5	-	-	16	6	2	1	156	74		
671	Wormeln	6,61	170	468	742	320	126	612	419	191	145	52	10	5	8	1	2	2	6	3	133	55		
Landkreis Wiedenbrück																								
672	Gütersloh, Stadt	47,67	11 465	30 850	36 082	15 610	24 203	10 727	26 445	11 720	4 493	1 829	210	97	67	40	595	306	432	207	2 978	1 210		
673	Rheda, Stadt	11,68	2 471	6 515	8 387	3 525	3 362	4 857	6 141	2 703	1 356	541	23	12	27	10	93	50	93	39	515	208		
674	Wiedenbrück, Stadt	10,23	3 048	8 051	10 966	4 762	1 846	8 995	7 733	3 454	1 811	709	49	17	16	9	125	68	67	27	966	395		
675	Werdtheda und Ma	16,84	139	334	742	368	308	429	458	222	125	65	-	-	-	-	10	8	6	3	122	58		
676	Amt Avenwedde	35,49	2 059	6 455	8 534	3 964	1 787	6 700	6 183	2 891	1 035	496	12	5	4	1	40	26	44	23	359	453		
677	Avenwedde	21,70	1 366	4 417	5 716	2 691	1 167	4 492	4 273	2 014	642	314	8	4	2	-	17	12	30	16	682	293		
678	Friedrichsdorf	0,29	27	566	794	346	331	441	498	223	120	61	2	1	-	-	15	7	4	2	102	35		
679	Spexard	13,20	466	1 472	2 044	927	269	1 767	1 412	654	293	121	2	-	2	1	8	7	10	5	275	123		
680	Amt Herzebrock	94,95	2 294	7 076	10 400	4 616	1 361	9 038	7 215	3 397	1 311	642	20	10	27	11	76	36	52	29	284	556		
681	Clazhols	34,01	751	2 733	3 451	1 573	297	3 127	2 507	1 187	544	224	2	2	16	4	17	5	11	5	300	120		
682	Herzebrock	47,18	1 478	3 776	5 496	2 545	898	4 556	3 640	1 714	733	328	17	7	10	7	42	24	36	21	801	351		
683	Lette	13,76	345	1 167	1 533	598	166	1 361	1 060	496	234	90	1	1	1	-	17	7	3	3	183	85		
684	Amt Reckenberg	66,78	1 500	5 568	7 200	3 396	1 085	6 158	4 898	2 369	1 169	493	15	3	26	11	41	23	48	21	914	397		
685	Patenhorst	14,63	286	1 023	1 446	659	224	1 209	924	442	241	99	3	1	6	1	17	9	8	3	220	89		
686	Langenberg	19,65	763	2 681	3 456	1 603	456	2 272	2 455	1 188	541	219	9	1	14	7	13	8	22	7	283	124		
687	Lintel	22,17	253	1 089	1 349	635	249	1 094	891	434	199	99	3	1	2	1	4	3	12	8	221	102		
688	Sanct Vit	10,33	198	775	1 039	479	156	883	628	305	188	76	-	-	4	2	5	3	6	3	190	80		
689	Amt Pletberg	115,97	3 602	13 520	16 657	7 660	1 543	15 032																

		Von der Bevölkerung																												Lfd. Nr.		
		Geleitet zur Wirtschaftsabteilung														waren																
Ausland	ins- ges.	m.	Land- und Forst- wirtschaft		Industrie und Handwerk		Handel und Verkehr		Öffentlichen Dienst- und priv. Hilfe- leistungen (ohne häusl. Dienst)		Häusliche Dienstleistungen		Selbst- ständige Berufelose		Erwerbspersonen						Selbst- ständige Berufelose		Angehörige ohne Hauptberuf		ins- ges.	m.	ins- ges.	m.	ins- ges.	m.	ins- ges.	m.
			ins- gesamt	männl.	ins- gesamt	männl.	ins- gesamt	männl.	ins- gesamt	männl.	ins- gesamt	m.	ins- gesamt	m.	ins- gesamt	m.	ins- gesamt	m.	ins- gesamt	m.	ins- gesamt	m.	ins- gesamt	m.								
25	9	176	79	30	14	4	2	7	3	4	-	50	13	140	73	137	69	9	4	27	7	98	31	637								
6	3	226	113	63	34	85	48	39	20	11	-	150	51	224	155	215	147	9	8	74	28	276	83	638								
30	18	418	206	346	190	56	30	124	76	20	2	401	130	303	365	486	348	17	17	217	65	645	204	639								
13	8	373	198	169	91	75	41	26	15	14	-	181	62	379	249	370	243	9	6	92	28	367	130	640								
15	7	128	65	14	12	46	24	9	3	2	-	62	21	83	65	82	64	1	1	28	9	150	51	641								
16	9	140	75	39	33	12	7	19	11	5	-	98	36	119	82	114	77	3	3	47	10	167	70	642								
14	7	245	121	60	33	12	8	4	2	8	-	134	45	214	116	208	110	6	6	68	12	181	81	643								
12	5	367	179	300	162	21	11	93	40	31	1	281	95	406	249	397	243	9	6	150	50	537	189	644								
6	1	101	63	11	4	2	1	2	1	6	-	29	4	69	30	67	49	2	1	19	1	63	22	645								
19	8	223	114	35	20	13	6	12	7	10	-	116	38	154	104	146	99	8	5	60	13	195	68	646								
6	2	131	64	55	28	10	4	8	2	8	-	82	25	127	71	119	64	8	7	49	13	118	39	647								
1	-	88	48	14	7	1	1	3	1	-	-	47	21	70	37	69	37	1	-	27	13	56	28	648								
29	15	310	161	110	61	20	9	35	16	7	-	192	65	295	193	280	179	15	14	100	28	279	91	649								
23	13	344	172	368	207	137	69	88	34	20	1	394	127	472	340	457	326	15	14	236	75	643	195	650								
12	6	305	157	155	85	6	3	81	14	23	3	211	84	305	170	296	162	9	8	76	24	400	152	651								
18	8	458	248	557	299	145	65	262	121	71	2	416	130	824	523	788	504	36	19	250	63	835	279	652								
110	44	325	158	27	13	16	7	21	10	15	1	71	21	193	112	186	107	7	5	44	14	238	84	653								
9	5	267	132	147	82	28	13	23	12	11	-	178	62	273	174	263	168	10	6	90	26	291	101	654								
15	8	317	267	550	301	285	136	91	45	53	-	461	152	784	509	753	489	31	20	237	78	936	314	655								
1	-	111	56	7	4	1	-	5	3	2	-	47	16	79	41	77	39	2	2	19	6	73	32	656								
235	125	3 123	1 620	3 239	1 831	2 656	1 352	861	428	352	2	3 953	1 292	5 448	3 697	5 288	3 578	160	119	2 167	733	6 369	2 095	657								
20	10	188	80	327	170	241	113	57	34	25	-	332	122	413	283	399	272	14	11	166	62	591	174	658								
4	3	89	43	33	17	38	16	16	7	7	-	61	23	99	64	97	62	2	2	29	12	116	32	659								
10	6	357	176	115	68	66	31	39	19	26	-	130	36	389	220	385	216	4	4	49	17	275	93	660								
27	14	235	130	182	100	167	88	61	22	24	-	321	108	384	245	380	241	4	4	184	65	422	138	661								
2	-	151	78	156	86	49	25	15	8	7	-	140	43	211	135	203	132	8	3	82	22	225	83	662								
12	7	268	152	176	98	124	65	21	11	15	1	205	61	346	233	331	221	15	12	97	29	366	126	663								
9	5	206	110	98	59	55	24	12	7	21	-	172	50	217	143	211	138	6	5	86	16	261	91	664								
3	1	201	97	133	72	214	111	18	10	9	-	203	70	285	198	277	192	8	6	97	36	396	126	665								
5	1	103	60	166	100	243	120	49	26	38	1	248	78	323	228	308	220	15	8	125	45	401	112	666								
20	11	175	98	250	155	240	119	63	30	24	-	352	106	407	290	402	287	5	3	171	54	526	164	667								
31	14	259	143	341	199	434	205	90	47	44	-	478	150	614	425	588	401	26	24	253	83	749	236	668								
43	26	345	179	945	538	598	318	351	161	59	-	893	332	1 092	812	1 057	784	35	28	624	220	1 475	466	669								
33	14	297	156	188	104	121	63	46	28	20	-	244	76	353	235	344	230	9	5	124	37	439	155	670								
19	11	237	118	129	65	96	54	43	18	33	-	204	65	315	186	306	182	9	4	130	35	327	99	671								
962	401	3 304	1 262	16 151	8 741	5 039	2 774	3 970	968	370	14	7 048	2 051	13 539	10 448	13 078	10 184	461	264	5 518	1 572	17 025	3 790	672								
129	62	514	158	3 828	1 887	1 149	598	840	388	153	4	1 903	590	2 976	2 091	2 863	2 012	113	79	1 143	279	4 268	1 255	673								
199	83	525	279	5 023	2 420	1 156	530	1 906	899	299	9	2 077	625	4 020	2 653	3 860	2 543	160	110	1 369	324	5 377	1 785	674								
21	12	385	193	113	58	33	16	67	52	19	4	125	43	410	238	398	232	12	6	60	22	272	108	675								
157	69	1 276	642	3 592	1 784	805	409	657	410	214	2	2 010	717	3 333	2 224	3 208	2 140	125	84	971	286	4 250	1 454	676								
62	38	618	213	2 578	1 365	628	354	390	254	157	2	1 345	503	2 239	1 481	2 174	1 435	65	46	646	213	2 831	997	677								
33	17	122	104	282	116	58	18	84	41	18	-	230	67	292	203	284	197	8	6	129	29	373	114	678								
42	14	536	325	732	303	119	37	163	115	39	-	435	147	802	540	750	508	52	32	196	44	1 046	343	679								
295	155	3 528	1 714	3 470	1 850	424	162	811	460	321	2	1 926	628	4 801	2 919	4 641	2 810	160	109	1 006	259	4 673	1 638	680								
54	26	1 310	610	1 053	571	108	39	230	168	135	1	595	184	1 649	970	1 605	941	44	29	301	64	1 501	539	681								
209	93	1 716	861																													

Lfd. Nr.	Amt Gemeinde	Fläche in qkm	Hau- s- an- l- tungen ins- ge- samt	Bevölkerung			Von der Bevölkerung waren angehörige der		Von der Bevölkerung hatten am 1.9.1939 ihren Wohnsitz in der/ist																	
				am 17.5. 1939	am 29.10.1946	männl.	Evang. Luth. Presb. Kirchen	röm.- kath. Kirche	Vorstehenden Gemeinde		Übrigen Brit. Zone		Amerik. Zone		Französ. Zone		Sowjet. Zone		Stadt Berlin		Reichsge- biet Ostl. Oder/Neisse					
									ins- gesamt	männl.	ins- gesamt	männl.	ins- ges.	m.	ins- ges.	m.	ins- ges.	m.	ins- ges.	m.	ins- ges.	m.	ins- ges.	m.		
Landkreis Altona																										
1	Altona, Stadt	19,24	6 930	17 302	19 903	8 773	13 800	4 795	14 743	6 695	2 659	1 026	115	51	55	26	193	89	168	70	1 667	691				
2	Plattenberg, Stadt	96,35	7 389	18 374	22 560	10 050	15 622	6 062	16 834	7 713	2 877	1 155	106	51	60	29	197	96	179	78	1 945	767				
3	Werdohl, Stadt	30,62	5 797	13 901	17 193	7 665	11 600	4 954	12 316	5 646	2 500	1 045	72	22	48	21	197	88	143	58	1 650	662				
4	Marxshid	57,50	1 319	3 486	4 437	1 964	3 659	665	2 964	1 357	763	324	19	10	9	4	24	10	43	22	531	204				
5	Nochrodt-Wiblingwerde	30,12	1 712	4 204	5 429	2 488	3 960	1 242	3 761	1 765	804	358	21	11	11	5	51	27	33	11	656	267				
6	Amt Halver	85,89	5 072	11 570	15 751	7 063	12 334	2 584	10 307	4 759	3 136	1 322	57	23	40	20	157	88	119	58	1 684	687				
7	Halver	76,93	3 781	8 772	12 045	5 466	9 433	2 052	7 886	3 662	2 473	1 053	44	20	31	15	116	67	98	47	1 212	517				
8	Schalkmühle	8,96	1 291	2 798	3 706	1 597	2 901	532	2 421	1 097	663	269	13	3	9	5	41	21	21	11	472	170				
9	Amt Kierspe	66,27	3 096	7 381	9 867	4 400	7 772	1 532	6 571	3 035	1 912	805	52	22	19	8	102	61	88	37	854	354				
10	Kierspe	53,92	2 769	6 664	8 745	3 890	6 935	1 303	6 041	2 746	1 581	663	43	20	17	7	93	55	72	29	766	306				
11	Rönsahl	12,35	327	717	1 122	510	837	229	640	289	331	142	9	2	2	1	9	6	116	8	88	48				
12	Amt Widsenscheid	131,61	6 554	16 204	21 189	9 769	16 119	3 863	13 560	6 309	4 125	1 902	80	34	56	34	222	117	156	59	2 596	1 121				
13	Widsenscheid	29,59	1 421	3 725	4 574	2 051	3 729	593	3 040	1 391	873	395	12	6	9	3	40	20	26	13	468	179				
14	Widsenscheid, Land	102,02	5 133	12 479	16 615	7 718	12 390	3 270	10 520	4 918	3 252	1 507	68	28	47	31	182	97	110	46	1 288	942				
15	Amt Weimersbach	113,43	3 087	7 333	10 335	4 678	7 553	2 268	6 552	3 003	2 258	1 000	47	22	25	11	124	58	78	43	1 033	440				
16	Weimersbach	46,92	2 091	4 735	6 686	3 009	4 893	1 479	4 305	1 948	1 330	590	39	19	18	9	91	44	48	30	716	302				
17	Valbert	66,51	996	2 598	3 649	1 669	2 660	789	2 247	1 055	928	410	8	3	7	2	33	14	30	13	317	138				
18	Amt Neuenrade	21,22	1 918	4 604	6 185	2 744	4 063	1 815	4 133	1 926	1 072	450	31	13	11	5	56	28	44	24	711	264				
19	Döhle	4,30	627	1 527	2 010	882	1 564	295	1 370	630	313	122	12	5	3	1	20	10	12	6	249	98				
20	Neuenrade, Stadt	16,92	1 291	3 077	4 135	1 862	2 499	1 520	2 763	1 296	759	328	19	8	8	4	36	18	32	18	462	166				
Landkreis Arnaberg																										
21	Arnaberg, Stadt	26,24	5 221	13 678	16 665	7 230	3 796	12 418	11 613	5 098	3 086	1 241	123	56	67	25	235	128	155	73	1 072	459				
22	Neheik-Hinten, Stadt	34,74	8 133	23 389	26 473	11 775	4 040	22 053	21 411	9 678	2 916	1 155	81	37	73	30	185	91	136	71	1 442	580				
23	Amt Balve	117,24	2 539	7 573	10 651	4 792	1 787	8 715	6 797	3 165	2 100	889	35	12	16	8	66	37	48	23	1 371	554				
24	Affeln	11,34	166	642	825	363	134	683	548	253	90	29	-	-	1	1	2	1	1	-	123	50				
25	Altona-Affeln	11,02	124	401	556	251	134	419	341	167	100	36	1	-	-	-	5	2	1	1	93	35				
26	Asbeck	1,85	29	93	125	58	16	109	79	37	28	12	-	-	-	-	-	-	-	-	18	9				
27	Balve, Stadt	14,67	755	1 913	2 839	1 234	585	2 199	1 707	778	700	284	15	3	4	1	28	17	19	9	336	129				
28	Beckus	7,91	294	770	1 139	528	156	953	744	359	188	81	7	3	2	1	4	2	3	1	171	74				
29	Blintrop	9,11	61	246	368	156	56	307	212	92	106	44	-	-	-	-	9	3	2	2	36	14				
30	dieborn	6,74	126	329	521	259	102	405	297	152	155	69	-	-	-	-	4	2	1	-	54	26				
31	Gerbeck	20,68	421	1 404	1 765	789	227	1 514	1 273	572	268	119	7	4	3	2	4	2	3	2	182	75				
32	Kintrop	9,37	169	560	744	335	115	623	503	228	137	61	4	1	-	-	5	4	10	5	80	34				
33	Langenholthausen	10,92	156	492	706	306	97	608	466	208	110	47	-	-	2	1	-	-	2	-	112	41				
34	Mellen	7,50	122	397	584	285	93	468	352	182	115	56	1	1	2	-	1	1	-	-	96	39				
35	Volkeringhausen	7,13	116	326	479	228	72	407	285	137	105	51	-	-	2	2	4	3	6	3	70	28				
36	Amt Freienohl	123,85	3 226	9 720	12 508	5 658	1 662	10 711	8 671	4 018	2 163	932	52	22	29	10	76	38	43	22	1 264	516				
37	Altenbellefeld	8,85	92	248	351	152	55	289	217	97	56	27	-	-	-	-	7	3	1	1	58	22				
38	Breitenbruch	8,01	75	145	161	73	21	139	108	50	41	16	-	-	-	-	1	1	1	1	8	4				
39	Freienohl, Stadt	10,44	955	2 525	3 267	1 438	356	2 865	2 360	1 084	544	212	20	6	8	2	16	6	17	8	273	107				
40	Grevenstein	12,61	181	597	827	392	136	685	531	269	155	70	5	2	1	-	5	-	-	-	101	38				
41	Hellefeld	11,36	130	380	59																					

Von der Bevölkerung																																	Lfd. Nr.																																																																																																																																																																																																																																																																																																																																																																																																																																																																																																																																																																																																																																																																																																																																																																																																																																																																																																																																																																																																																																																																																																																																																																																																																																																																	
		gehört zur Wirtschaftsabteilung														waren																																																																																																																																																																																																																																																																																																																																																																																																																																																																																																																																																																																																																																																																																																																																																																																																																																																																																																																																																																																																																																																																																																																																																																																																																																																																																		
Ausland	ins-ges.	m.	Land- und Forstwirtschaft		Industrie und Handwerk		Handel und Verkehr		Öffentl. Dienst- und priv. Hilfsleistungen (ohne häusl. Dienste)		Häusliche Dienste		Selbstständige Berufslose		Erwerbspersonen						Selbstständige Berufslose		Angehörige ohne Hauptberuf																																																																																																																																																																																																																																																																																																																																																																																																																																																																																																																																																																																																																																																																																																																																																																																																																																																																																																																																																																																																																																																																																																																																																																																																																																																																											
			ins-ges.	männl.	ins-ges.	männl.	ins-ges.	männl.	ins-ges.	m.	ins-ges.	m.	ins-ges.	m.	ins-ges.	m.	ins-ges.	m.	ins-ges.	m.	ins-ges.	m.	ins-ges.	m.																																																																																																																																																																																																																																																																																																																																																																																																																																																																																																																																																																																																																																																																																																																																																																																																																																																																																																																																																																																																																																																																																																																																																																																																																																																																										
303	125	274	146	9 453	4 853	2 630	1 238	1 833	823	370	7	5 343	1 706	7 083	5 177	6 865	4 993	218	184	3 284	975	9 534	2 621	1																																																																																																																																																																																																																																																																																																																																																																																																																																																																																																																																																																																																																																																																																																																																																																																																																																																																																																																																																																																																																																																																																																																																																																																																																																																																										</

Lfd. Nr.	Amt Gemeinde	Fläche in qkm	Hau- shal- tungen ins- gesamt	Bevölkerung			Von der Bevölkerung waren Angehörige der		Von der Bevölkerung hatten am 1.9.1939 ihren Wohnsitz in der/in														Reichsge- biet Ostl. Oder/Neuse	
				am 17.5. 1939	am 29.10.1946	männl.	evang. Land- des-u. Frei- kir- chen	röm.- kath. Kirche	vorstehenden Gemeinde		übrigen Brit.Zone		Amerik. Zone		Franzö- sische Zone		Sowjet- Zone		Stadt Berlin					
									ins- gesamt	männl.	ins- gesamt	männl.	ins- ges.	m.	ins- ges.	m.	ins- ges.	m.	ins- ges.	m.	ins- ges.	m.		
73	Wildewiese	2,62	23	75	127	57	18	109	68	33	26	10	1	1	4	2	8	3	-	-	13	7		
74	Amt Warstein	141,00	4 599	12 601	17 089	7 735	2 241	14 659	11 600	5 421	3 341	1 375	88	41	49	24	127	67	192	94	460	592		
75	Allagen	41,33	654	2 054	2 741	1 283	338	2 362	1 828	876	670	292	13	6	17	7	16	13	21	11	138	58		
76	Belecke, Stadt	14,59	871	1 955	3 196	1 458	551	2 587	1 959	912	685	303	10	5	2	-	22	12	77	37	397	164		
77	Hirschberg, Stadt	18,04	335	1 203	1 430	674	115	1 303	1 098	539	242	96	4	2	4	1	16	7	6	2	45	18		
78	Külheim	5,01	111	374	463	220	35	422	309	159	83	31	3	2	1	-	3	2	4	2	47	18		
79	Siechtigvor	10,08	323	993	1 215	528	93	1 119	877	392	245	101	3	1	-	-	1	-	9	4	56	18		
80	Waldhausen	5,51	90	348	465	216	58	403	286	133	85	34	-	-	5	2	6	3	4	1	57	32		
81	Warstein, Stadt	46,44	2 215	5 674	7 579	3 356	1 051	6 463	5 243	2 410	1 331	518	55	25	20	14	63	30	71	37	720	284		
Landkreis Brilon																								
82	Brilon, Stadt	97,22	2 855	6 703	10 463	4 489	1 845	8 429	6 674	2 933	2 197	895	87	34	16	9	87	52	91	38	1 089	440		
83	Obernarsberg, Stadt	21,47	414	1 140	1 707	736	170	1 490	1 072	470	363	145	5	5	14	7	8	3	17	8	209	89		
84	Winterberg, Stadt	48,05	946	2 254	3 391	1 413	606	2 733	2 042	903	723	269	28	10	17	3	42	16	23	8	463	182		
85	Amt Bigge	143,04	3 735	10 782	15 366	6 923	2 021	13 217	9 739	4 490	3 147	1 368	74	35	47	24	121	64	139	64	821	742		
86	Altenbiren	13,92	178	718	816	376	56	759	622	294	139	60	1	-	1	1	2	1	11	7	39	12		
87	Antfeld	20,15	204	658	913	414	85	825	614	288	159	67	3	1	2	2	7	3	6	3	104	45		
88	Aasinghausen	8,19	237	678	967	402	151	813	601	250	172	71	2	1	3	-	8	4	-	-	135	54		
89	Bigge	6,25	608	1 800	2 679	1 339	385	2 247	1 418	676	902	475	19	11	15	12	37	24	37	18	207	99		
90	Bruchhausen	15,96	242	677	980	426	137	838	672	309	138	49	2	2	1	3	2	3	2	2	136	51		
91	Brunskappel	5,76	102	275	395	175	48	345	249	124	88	28	-	-	-	-	7	5	1	-	42	15		
92	Elleringhausen	6,95	206	491	796	348	110	678	483	221	150	58	3	-	2	-	12	4	4	1	125	58		
93	Elpe	9,65	158	611	750	335	59	690	560	263	115	44	-	-	1	1	1	1	-	-	56	18		
94	ERhoff	0,66	16	56	79	39	9	66	48	22	15	9	-	-	-	-	-	-	-	-	14	6		
95	Grümlinghausen	0,71	12	43	60	26	11	49	39	18	5	1	-	-	-	-	-	-	2	1	13	5		
96	Heimeringhausen	4,63	95	273	387	165	49	338	264	120	64	26	-	-	-	-	2	1	2	1	55	17		
97	Olseberg	11,57	806	2 327	3 242	1 406	398	2 800	2 153	982	655	250	22	11	14	5	23	8	38	18	304	117		
98	Siedlinghausen	23,85	555	1 316	2 087	921	374	1 707	1 247	554	313	143	13	5	7	2	13	7	22	9	419	172		
99	Wieneringhausen	10,02	189	460	719	320	108	608	436	212	134	46	8	3	-	-	4	2	5	1	117	47		
100	Wulleringhausen	4,77	127	399	496	231	41	454	333	157	98	41	1	1	-	-	2	2	6	3	55	26		
101	Amt Hallenberg	88,03	1 473	4 306	6 311	2 807	839	5 428	4 169	1 932	1 149	485	37	16	8	4	46	16	27	11	788	309		
102	Braunshausen	9,01	98	304	404	179	53	351	275	129	55	24	1	-	1	-	1	1	-	-	59	17		
103	Hallenberg, Stadt	34,72	579	1 544	2 496	1 038	394	2 091	1 502	698	600	241	14	8	3	3	25	10	21	9	293	116		
104	Hesborn	14,13	232	736	1 000	449	84	914	710	321	143	68	3	1	1	-	12	3	1	1	127	54		
105	Liesen	7,35	167	458	697	305	89	602	460	210	113	45	9	4	2	1	4	2	4	1	100	40		
106	Mischen	12,77	397	1 264	1 714	776	229	1 470	1 222	574	238	107	10	3	1	-	4	-	1	-	209	82		
107	Amt Kadebach	126,04	1 784	4 975	7 518	3 407	1 086	6 389	4 762	2 213	1 536	659	66	24	19	7	50	33	47	21	877	374		
108	Berge	5,20	36	131	159	77	28	131	115	55	18	10	2	1	1	-	2	2	-	-	21	9		
109	Deifeld	8,00	116	335	483	219	63	419	290	135	112	49	3	1	-	-	2	1	6	1	60	29		
110	Dreislar	6,20	77	288	392	188	48	330	271	131	29	14	2	1	-	-	4	3	-	-	71	30		
111	Didinghausen	6,89	127	406	598	265	58	536	407	191	109	43	5	2	2	-	3	2	3	1	54	22		
112	Kastelberg	10,53	53	151	258	130	38	220	142	71	66	31	1	1	2	1	1	-	-	-	40	21		
113	Kadebach, Stadt	58,96	896	2 222	3 501	1 557	523	2 967	2 195	989	838	365	41	13	11	4	22	16	31	15	305	125		
114	Kadelon	10,21	153	520	718	324	99	615	471	223	127	49	4	1	1	-	2	2	1	-	64	27		
115	Oberschledorn	7,59	168	464	700	302	108	591	434	208	116	45	4	1	-	-	3	-	1	1	116	45		
116	Oferinghausen	4,77	99	233	404	198	85	315	218	117	86	35	1	1	2	2	6	3	2	1	86	38		
117	Titmeringhausen	7,69	60	225	305	147	36	265	199	117	86	18	3	2	-	-	5	4	3	2	60	28		
118	Amt Niedersarsberg	108,03	3 729	11 157	16 307	7 353	3 381	12 717	9 352	4 309	3 799	1 639	126	55	58	20	233	118	131	61	1 70	941		
119	Beringhausen	5,89	236	756	1 064	458	77	980	689	320	237	79	2	-	-	-	16	7	9	2	97	41		
120	Bornsteden	3,59	68	148	250	120	59	186	135	68	46	22	2	1	-	-								

		Von der Bevölkerung																												Lfd. Nr.
		gehörten zur Wirtschaftsabteilung														waren														
Ausland	ins- ges.	Land- und Forst- wirtschaft		Industrie und Handwerk		Handel und Verkehr		Öffentl. Dienst und priv. Hilfs- leistungen (ohne häusl. Dienste)		Häusliche Dienste		Selbst- ständige Beruflose		Erwerbspersonen						Selbst- ständige Beruflose		Angehörige ohne Hauptberuf								
		ins- ges.	männl.	ins- ges.	männl.	ins- ges.	männl.	ins- ges.	männl.	ins- ges.	männl.	ins- ges.	männl.	ins- ges.	männl.	ins- ges.	männl.	ins- ges.	männl.	ins- ges.	männl.	ins- ges.	männl.	ins- ges.	männl.	ins- ges.	männl.			
7	1	81	39	16	7	2	2	1	1	1	-	26	8	57	29	57	29	-	-	11	4	59	24	73						
232	121	2 492	1 323	6 814	3 585	1 516	745	1 386	636	461	7	4 420	1 439	6 127	4 344	5 926	4 180	201	164	2 424	743	8 538	2 648	74						
38	20	496	277	1 444	610	238	118	88	47	106	3	669	228	943	666	904	636	39	30	379	132	1 419	465	75						
44	25	361	192	1 306	691	243	124	301	155	67	1	918	295	1 045	789	1 003	756	42	33	498	141	1 653	528	76						
15	9	506	270	342	196	132	70	77	37	33	1	340	100	558	403	548	395	10	8	181	45	691	226	77						
13	6	165	88	131	73	13	6	17	10	21	-	116	43	195	122	186	116	9	6	57	16	211	82	78						
24	12	184	83	462	242	112	51	99	37	29	-	329	115	401	282	377	261	24	21	161	59	653	187	79						
22	11	218	118	91	48	9	5	19	10	21	-	107	35	232	138	224	132	8	6	46	9	187	69	80						
76	38	562	295	3 338	1 725	769	371	785	340	184	2	1 941	623	2 753	1 944	2 684	1 884	69	60	1 102	341	3 724	1 071	81						
222	88	1 165	595	3 477	1 851	1 167	590	1 404	600	330	4	2 900	849	3 805	2 353	3 606	2 272	199	81	1 793	540	4 865	1 596	82						
19	9	270	139	486	262	133	64	222	89	59	-	337	182	657	391	610	381	47	10	309	108	741	237	83						
53	22	411	188	991	498	478	219	535	236	93	3	883	269	1 292	762	1 230	738	62	24	504	164	1 595	487	84						
278	136	2 031	1 012	5 668	3 071	1 482	712	1 031	418	415	4	4 741	1 706	5 548	3 718	5 331	3 580	217	138	2 653	1 019	7 165	2 186	85						
1	1	247	125	242	129	58	32	48	21	29	1	192	68	347	220	337	213	10	7	81	38	388	118	86						
18	5	146	82	329	185	67	33	59	27	31	-	281	87	319	222	312	219	7	3	127	34	467	158	87						
46	22	159	80	351	177	78	35	47	16	21	-	311	94	331	210	316	202	15	8	162	41	474	151	88						
44	24	80	41	953	516	213	106	345	128	55	-	1 033	546	911	582	873	558	38	24	718	448	1 050	309	89						
22	10	227	114	341	184	79	34	28	14	26	-	279	80	338	234	324	224	14	10	152	37	490	155	90						
8	3	82	43	99	62	34	15	21	8	23	-	136	47	157	102	154	100	3	2	68	22	170	51	91						
17	6	105	44	285	149	91	42	24	13	16	1	275	99	261	187	232	180	9	7	126	49	409	112	92						
17	8	109	88	216	119	64	32	40	19	15	-	226	77	254	171	243	160	11	11	92	34	404	130	93						
2	2	37	20	12	5	2	-	2	2	2	-	21	11	30	20	29	19	1	1	5	2	44	17	94						
1	1	25	13	9	5	12	5	2	-	2	-	10	3	33	20	30	18	3	2	3	-	24	6	95						
-	-	51	20	162	84	39	19	14	9	10	-	111	33	147	93	143	92	4	1	61	19	179	53	96						
33	15	164	81	1 414	765	359	176	256	94	86	-	963	290	1 117	764	1 073	735	44	29	596	166	1 529	476	97						
53	29	277	137	756	421	314	147	86	40	72	2	582	174	804	558	760	531	44	27	299	77	984	286	98						
15	9	182	93	284	145	20	11	25	12	17	-	191	59	292	187	289	184	3	3	97	30	330	103	99						
1	1	60	31	215	123	52	25	31	14	8	-	130	38	207	148	196	145	11	3	66	22	223	61	100						
87	34	1 944	941	1 757	897	571	275	434	196	123	4	1 482	494	2 751	1 633	2 658	1 570	93	63	781	244	2 779	930	101						
12	8	267	124	35	21	11	4	18	11	6	-	67	19	221	112	208	103	13	7	44	10	139	37	102						
38	13	616	291	701	366	319	158	207	84	64	1	589	198	1 072	622	1 023	588	49	34	332	99	1 092	377	103						
3	1	417	211	252	115	40	22	62	32	15	1	214	68	453	265	442	259	11	6	112	30	435	154	104						
5	2	306	149	129	73	43	14	35	16	15	2	169	51	317	181	312	176	5	5	81	23	299	101	105						
29	10	338	166	640	322	158	77	112	53	23	-	443	158	688	453	673	442	15	11	212	82	814	241	106						
161	76	2 643	1 285	1 891	998	495	264	417	202	177	5	1 895	653	3 327	1 957	3 208	1 876	119	81	1 052	324	3 139	1 126	107						
-	-	112	52	15	11	5	2	5	3	1	1	21	8	91	52	91	52	-	-	12	5	56	20	108						
10	3	254	120	57	31	15	9	17	7	1	-	139	52	226	120	216	113	10	7	88	33	169	66	109						
15	9	252	125	47	26	5	4	5	4	4	-	79	29	176	100	169	93	7	7	40	16	176	72	110						
15	4	258	114	143	80	15	9	36	17	9	-	137	45	280	148	269	141	11	7	64	17	254	100	111						
6	5	116	63	62	35	3	2	2	2	10	-	65	28	111	64	109	63	2	1	30	8	117	38	112						
58	30	755	392	1 100	566	318	159	257	123	105	3	966	314	1 443	903	1 396	869	47	34	560	162	1 498	492	113						
48	22	385	185	127	70	22	10	25	10	19	1	140	48	362	201	347	194	15	7	82	28	274	95	114						
6	2	230	95	191	96	63	37	50	25	9	-	157	49	318	177	304	168	14	9	83	17	299	108	115						
3	1	109	56	116	63	41	23	10	6	12	-	116	48	161	100	153	96	8	4	58	24	185	74	116						
-	-	172	83	33	20	8	7	10	5	7	-	75	32	159	92	154	87	5	5	35	14	111	41	117						
438	210	2 668	1 372	4 503	2 446	1 379	708	1 672	676	341	7	5 744	2 144	5 782	3 810	5 280	3 379	502	431	3 737										

Lfd. Nr.	Amt Gemeinde	Fläche in qkm	Hau- dau- rungen ins- gesamt	Bevölkerung			Von der Bevölkerung waren angehörige der		Von der Bevölkerung hatten am 1.9.1939 ihren Wohnsitz in der/im															
				am 17.5. 1939	am 29.10.1946		evang. Luth.- des-u. Frei- kir- chen	röm.- kath. Kirche	vorstehenden Gemeinde		übrigen Brit.Zone		Amerik. Zone		Franzö- sische Zone		Sowjet. Zone		Stadt Berlin		Reichsge- biet Ostl. Oder/Neisse			
					ins- gesamt	ins- gesamt			männl.	ins- gesamt	männl.	ins- gesamt	m.	ins- gesamt	m.	ins- gesamt	m.	ins- gesamt	m.	ins- gesamt	m.	ins- gesamt	m.	
147	Rösenbeck	1,46	170	547	708	338	62	641	529	263	71	29	2	1	-	-	2	2	-	-	95	37		
148	Scharfenberg	13,47	228	685	920	409	100	817	646	299	116	45	1	-	2	-	5	2	2	-	140	59		
149	Thillen	8,64	204	605	827	380	94	731	563	273	140	47	3	-	1	1	5	3	2	-	105	51		
150	Wulftje	2,59	84	227	352	156	40	312	197	90	72	30	-	-	2	2	5	3	2	-	61	26		
Landkreis Ennepe-Ruhr																								
151	Gevelsberg, Stadt	11,22	8 705	22 584	25 464	11 302	18 783	3 687	20 531	9 207	3 059	1 299	102	44	41	14	173	82	115	97	1 140	465		
152	Nettingen, Stadt	8,26	6 037	18 063	16 620	7 395	10 882	4 216	14 054	6 268	1 769	748	53	24	24	11	112	56	81	40	343	171		
153	Herdecke, Stadt	24,17	4 197	10 738	12 443	5 642	8 820	2 808	9 590	4 360	2 089	924	35	21	37	17	79	39	69	31	307	145		
154	Schwelm, Stadt	16,76	9 109	23 505	26 065	11 613	17 355	5 941	20 321	9 116	3 432	1 481	100	97	72	34	249	111	139	68	1 425	603		
155	Wetter (Ruhr), Stadt	3,89	3 890	9 689	11 633	5 277	7 525	3 114	8 788	3 939	1 937	908	73	33	37	19	81	47	68	36	520	232		
156	Herbede	22,20	2 737	7 036	8 464	3 894	6 413	1 475	6 287	2 917	1 542	675	29	9	11	5	37	20	13	7	429	207		
157	Amt Blankenstein	33,92	6 442	16 152	19 230	8 630	13 098	4 758	14 323	6 523	3 283	1 409	66	23	46	16	112	55	128	64	999	416		
158	Blankenstein, Stadt	0,86	696	1 762	2 069	898	1 033	890	1 427	619	444	186	17	10	5	1	12	7	23	11	100	51		
159	Buchholz	5,81	486	1 223	1 498	651	1 084	346	1 015	497	270	106	6	2	11	2	18	9	13	6	119	48		
160	Holthausen	8,43	430	1 185	1 460	672	1 126	235	967	453	312	136	6	2	1	-	10	7	9	7	112	45		
161	Niedersprockhövel	7,52	1 946	4 647	5 630	2 518	4 701	714	4 254	1 932	953	403	19	4	10	6	26	11	61	29	252	107		
162	Obersprockhövel	7,84	532	1 414	1 646	753	1 398	159	1 276	588	210	95	2	-	2	1	7	4	4	1	124	53		
163	Welper	3,46	2 352	5 921	6 927	3 138	3 756	2 414	5 384	2 474	1 094	483	16	5	17	6	39	17	18	10	292	112		
164	Amt Breckerfeld	98,65	3 292	8 675	11 242	5 128	8 678	1 831	7 543	3 417	2 720	1 244	39	19	21	8	98	62	84	39	601	272		
165	Breckerfeld, Stadt	48,62	1 656	4 555	5 627	2 558	4 498	789	3 994	1 831	1 145	501	16	8	9	3	41	28	29	10	322	144		
166	Dahl	29,30	1 386	3 402	4 611	2 109	3 409	883	2 930	1 291	1 297	623	22	10	6	4	42	23	47	25	212	105		
167	Waldbauer	20,73	250	718	1 004	461	771	159	619	295	278	120	1	1	6	1	15	11	8	4	67	23		
168	Amt Haslinghausen	36,57	3 367	8 208	10 042	4 525	8 124	1 239	7 185	3 274	1 076	834	28	16	30	12	68	32	54	27	677	273		
169	Gennsbeck	10,34	632	1 502	2 097	939	1 738	221	1 347	606	403	218	4	2	8	3	7	4	19	12	203	82		
170	Haslinghausen	14,11	1 855	4 493	5 304	2 362	4 245	709	3 922	1 761	913	404	7	5	19	7	48	20	26	13	301	120		
171	Hiddinghausen	5,81	392	922	1 104	498	909	144	810	377	186	76	14	8	2	1	3	2	5	2	74	29		
172	Linderhausen	6,31	488	1 291	1 537	726	1 232	165	1 109	530	294	136	3	1	1	1	10	6	4	-	99	42		
173	Amt Mettingen	56,34	5 060	13 796	16 698	7 681	8 034	8 018	12 364	5 742	3 117	1 347	44	23	20	9	125	60	73	38	779	375		
174	Altendorf	6,01	1 438	4 194	4 805	2 288	1 051	3 659	3 863	1 836	637	295	10	5	7	3	30	14	21	9	184	97		
175	Bredenscheid-Stütter	17,47	1 142	2 951	3 915	1 744	2 994	694	2 662	1 207	909	369	19	11	3	2	46	21	18	12	187	88		
176	Niederelfringhausen	5,52	89	213	315	145	234	73	166	76	114	52	2	2	-	-	4	-	3	1	22	13		
177	Oberelfringhausen	7,25	141	360	507	233	394	88	295	143	158	63	5	-	3	-	1	-	3	1	37	21		
178	Oberstütter	4,67	76	248	297	136	250	37	213	99	58	21	2	2	-	-	-	-	3	1	19	12		
179	Witz	15,42	2 174	5 830	6 859	3 135	3 111	3 467	5 165	2 381	1 241	547	6	3	7	4	44	25	25	14	330	144		
180	Amt Milspe - Voerde	58,81	7 340	20 247	22 278	10 186	18 025	2 441	17 742	8 126	3 291	1 472	73	27	53	23	163	81	96	50	666	313		
181	Milspe	37,05	4 478	11 555	13 417	6 056	10 756	1 561	10 472	4 750	2 129	919	45	17	41	17	89	43	72	37	439	207		
182	Voerde	21,06	2 862	8 692	8 861	4 130	7 269	880	7 270	3 376	1 162	553	28	10	12	6	74	38	24	13	227	106		
183	Amt Volmarstein	42,93	4 881	13 635	16 080	7 432	12 616	2 025	11 744	5 429	3 130	1 474	65	29	32	16	125	65	105	56	689	273		
184	Asbeck	3,47	152	382	436	200	358	60	307	144	74	33	-	-	-	-	-	-	-	-	43	20		
185	Berpe	5,76	280	812	977	448	690	154	759	363	121	60	1	-	5	1	2	1	4	2	38	15		
186	Esborn	10,21	451	1 363	1 650	733	1 341	225	1 088	513	497	173	9	2	5	2	8	6	2	-	64	29		
187	Silschede	7,23	656	1 677	2 003	915	1 697	198	1 541	720	279	122	9	7	5	4	11	3	11	6	123	42		
188	Volmarstein	8,88	2 153	6 500	7 521	3 526	5 822	796	5 381	2 463	1 555	794	41	17	10	6	78	47	47	29	304	121		
189	Wengern	7,58	1 189	2 901	3 533	1 610	2 708	592	2 668	1 226	644	292	5	3	7	3	26	8	41	19	117	46		
Landkreis Iserlohn																								
190	Hohenlimburg, Stadt	14,37	7 543	17 278	21 310	9 376	14 313	5 151	15 686	7 051	2 676	1 118	102											

Von der Bevölkerung																										
gehörten zur Wirtschaftsabteilung																										
Ausland		Land- und Forstwirtschaft		Industrie und Handwerk		Handel und Verkehr		Öffentlich- Dienst- und priv. Hilfsleistungen (ohne häusl. Dienste)		Künstlerische Dienste		Selbstständige Berufslose		waren										Lfd. Nr.		
														Erwerbspersonen				Selbstständige Berufslose		Angehörige ohne Hauptberuf						
ins-ges.	m.	ins-ges.	männl.	ins-ges.	männl.	ins-ges.	männl.	ins-ges.	m.	ins-ges.	m.	ins-ges.	m.	ins-ges.	m.	ins-ges.	m.					ins-ges.	m.	ins-ges.	m.	ins-ges.
9	6	246	117	255	144	10	4	49	26	17	2	131	45	317	194	308	185	9	9	70	28	321	116	147		
8	4	337	164	238	119	40	21	54	24	17	-	234	81	367	223	356	216	11	7	119	36	434	150	148		
8	5	363	175	202	118	34	20	41	14	10	-	177	53	401	236	393	231	8	5	90	32	336	112	149		
13	5	123	62	102	46	28	14	17	10	7	-	75	24	156	100	151	96	5	4	43	15	153	41	150		
303	134	359	239	13 726	7 079	3 058	1 409	1 729	711	589	3	6 003	1 861	9 978	6 658	9 638	6 374	340	284	3 435	1 179	12 051	3 465	151		
184	77	241	127	8 499	4 387	2 025	958	1 350	571	385	1	4 120	1 351	6 343	4 748	6 156	4 635	187	113	2 607	845	7 670	1 802	152		
237	105	616	326	5 975	3 073	1 659	798	859	417	287	-	3 047	1 028	4 573	3 435	4 455	3 371	118	64	1 857	610	5 013	1 397	153		
327	143	717	331	12 540	6 437	3 843	1 797	2 272	993	606	6	6 087	2 049	10 438	6 683	9 975	6 385	463	298	3 635	1 422	11 992	3 508	154		
129	63	82	42	5 416	2 763	1 157	536	2 105	1 052	262	-	2 611	884	4 561	3 352	4 440	3 285	121	67	1 715	572	5 357	1 353	155		
116	54	584	299	4 280	2 261	634	302	412	164	134	3	2 420	865	3 043	2 265	2 982	2 237	61	28	1 446	610	3 975	1 019	156		
273	124	943	480	10 533	5 439	1 362	624	916	400	291	2	5 185	1 685	6 993	5 280	6 808	5 182	185	98	3 017	995	9 220	2 355	157		
41	13	26	18	1 020	539	169	72	227	95	37	-	590	174	758	550	735	538	23	12	300	112	931	236	158		
46	21	144	67	694	361	115	54	57	24	25	-	463	145	531	376	510	362	21	14	263	86	704	189	159		
43	22	232	114	663	344	85	41	44	25	23	-	413	148	591	416	575	407	16	9	236	94	633	162	160		
55	26	208	108	3 084	1 584	490	235	259	121	117	-	1 472	470	1 996	1 539	1 952	1 521	44	18	877	295	2 757	684	161		
21	11	261	134	717	377	128	65	42	19	23	-	475	158	631	457	613	448	18	9	283	104	732	192	162		
67	31	72	39	4 355	2 234	375	157	287	116	66	2	1 772	590	2 486	1 942	2 423	1 906	63	36	978	304	3 463	892	163		
136	67	1 984	1 029	4 319	2 276	1 292	618	746	336	273	2	2 628	867	4 783	3 223	4 632	3 113	151	110	1 516	450	4 943	1 455	164		
71	33	1 168	601	2 122	1 129	515	241	306	141	136	1	1 380	445	2 356	1 559	2 289	1 507	67	52	771	215	2 500	784	165		
55	28	444	230	1 973	1 027	635	313	404	179	102	-	1 093	360	1 949	1 366	1 876	1 315	73	51	637	202	2 025	541	166		
10	6	372	198	224	120	142	64	36	16	35	1	195	62	478	298	467	291	11	7	108	33	418	130	167		
121	57	1 123	606	4 572	2 339	1 004	472	429	187	166	1	2 748	920	3 876	2 761	3 775	2 704	101	57	1 577	543	4 589	1 221	168		
26	12	332	172	779	396	283	132	92	40	34	-	577	199	833	565	810	552	23	13	312	114	952	260	169		
68	32	455	242	2 533	1 289	496	233	251	115	84	1	1 485	482	2 014	1 443	1 961	1 411	53	32	863	279	2 427	640	170		
10	3	190	87	480	249	74	34	38	15	28	-	334	113	422	300	414	295	8	5	204	75	478	123	171		
17	10	186	105	780	405	151	73	48	17	20	-	352	126	607	453	590	446	17	7	198	75	732	198	172		
176	87	1 449	737	8 082	4 301	1 378	663	829	330	229	5	4 731	1 645	6 176	4 462	6 049	4 380	127	82	2 711	1 053	7 811	2 166	173		
53	29	176	99	2 591	1 423	418	210	207	85	70	3	1 343	468	1 682	1 300	1 665	1 290	17	10	701	291	2 422	697	174		
71	34	476	233	1 709	889	256	122	219	81	45	1	1 210	418	1 461	1 002	1 414	969	47	33	751	265	1 703	477	175		
4	1	123	68	96	48	14	7	9	5	13	-	60	17	151	97	149	95	2	2	43	15	121	33	176		
5	5	186	88	137	72	* 34	17	23	13	6	-	121	43	257	156	253	153	4	3	71	28	179	49	177		
2	1	112	51	118	66	5	1	4	2	3	-	55	16	153	100	150	98	3	2	39	11	109	25	178		
41	17	376	198	3 431	1 803	651	306	367	144	92	1	1 942	683	2 472	1 807	2 418	1 775	54	32	1 110	443	3 277	885	179		
194	94	1 448	732	11 651	6 020	2 650	1 262	1 131	486	466	3	4 932	1 683	8 478	6 413	8 216	6 260	262	153	3 078	988	10 722	2 785	180		
130	66	972	494	6 758	3 459	1 696	806	668	289	323	2	3 000	1 006	5 163	3 858	5 005	3 766	158	92	1 872	564	6 382	1 634	181		
64	28	476	238	4 893	2 561	954	456	463	197	143	1	1 932	677	3 315	2 555	3 211	2 494	104	61	1 206	424	4 340	1 151	182		
190	90	1 055	551	8 071	4 340	1 209	557	1 369	586	233	-	4 143	1 396	6 278	4 531	6 125	4 447	153	84	2 650	894	7 152	2 007	183		
12	3	67	38	193	97	24	13	16	7	8	-	128	45	173	126	169	122	4	4	72	28	191	46	184		
7	6	133	71	481	273	58	30	38	13	22	-	205	61	394	286	384	280	10	6	117	34	426	128	185		
17	8	252	130	605	346	103	49	93	27	26	-	571	181	633	418	625	414	8	4	376	113	641	202	186		
24	11	188	96	990	525	142	64	109	50	33	-	541	180	739	543	726	535	13	8	306	110	958	262	187		
105	49	235	126	3 880	2 089	552	261	902	399	103	-	1 849	651	3 024	2 190	2 941	2 144	83	46	1 276	436	3 221	900	188		
25	13	180	90	1 922	1 010	330</																				

Auf. nr.	Amt Gemeinde	Fläche in qka	Haupt- bebau- ung in- gesamt	Bevölkerung			Von der Bevölkerung waren angehörige der		Von der Bevölkerung hatten am 1.9.1939 ihren Wohnsitz in der/in															
				am 17.5. 1939	am 29.10.1946	männl.	evang.- luth.- deut.- frei- kirch- lich	röm.- kath. Kirche	vorstehenden Gemeinde		übrigen Arit.Zone		Amerik. Zone		Französ. Zone		Sowjet. Zone		Staat Berlin		Reichsge- biet östl. Ostpreußen			
									ins- gesamt	männl.	ins- gesamt	männl.	ins- ges.	m.	ins- ges.	m.	ins- ges.	m.	ins- ges.	m.	ins- ges.	m.		
215	Ostlich	22,20	2 740	7 285	9 440	3 843	5 014	3 069	6 083	2 951	1 101	477	31	15	21	8	53	17	69	32	951	380		
217	Amt Westhofen	40,04	3 739	9 670	12 280	5 656	8 644	3 016	8 591	4 031	1 839	835	29	14	22	10	89	43	64	28	1 511	624		
218	Garenfeld	4,96	232	641	921	465	688	210	516	237	253	157	2	1	4	3	9	7	6	3	113	48		
219	Geisecke	4,19	211	665	767	346	451	288	558	257	83	32	-	-	1	-	5	3	5	2	110	47		
220	Holzen	7,52	1 126	3 023	3 688	1 684	2 507	950	2 742	1 284	518	221	15	8	10	3	19	11	12	5	327	150		
221	Tichtendorf	4,98	369	972	1 164	533	699	411	850	377	132	70	2	1	1	-	10	4	-	-	149	64		
222	Villigst	0,95	290	710	1 090	506	922	211	627	324	234	88	3	2	6	4	9	5	13	5	104	70		
223	Wandhofen	3,13	273	758	863	391	584	234	667	307	101	42	-	-	-	-	6	2	12	4	73	34		
224	Westhofen, Stadt	8,41	1 238	2 901	3 787	1 731	2 893	702	2 622	1 235	518	225	7	2	-	-	31	11	16	9	555	231		
Landkreis Linspstadt																								
225	Geisecke, Stadt	52,98	2 747	7 563	10 711	4 853	1 928	8 712	6 895	3 183	1 995	877	51	20	19	11	103	55	83	37	1 394	597		
226	Linspstadt, Stadt	29,13	8 864	21 605	28 816	12 256	7 905	20 298	19 872	8 709	4 997	1 048	193	76	116	48	426	213	383	171	2 302	962		
227	Amt Anröchte	67,53	1 964	5 638	7 978	3 625	1 218	6 686	4 865	2 295	1 614	670	18	9	11	3	77	38	29	13	1 220	525		
228	Altengesecke	9,46	208	661	934	423	139	792	572	266	195	83	7	4	2	1	14	9	5	2	126	49		
229	Altensollrich	8,02	100	296	474	215	95	370	221	106	145	62	-	-	-	-	23	8	-	-	65	31		
230	Anröchte	20,07	909	2 795	3 676	1 654	403	3 242	2 536	1 181	679	270	6	4	3	1	18	9	12	4	369	160		
231	Berge	5,65	157	461	700	326	110	580	399	191	136	61	1	1	3	1	4	1	1	1	142	62		
232	Klieve	3,44	96	220	396	188	113	201	177	92	92	42	1	-	-	-	2	1	2	-	110	46		
233	Mellrich	7,50	168	513	681	306	138	527	375	183	148	56	2	-	1	-	8	4	3	2	143	61		
234	Robringhausen	2,57	57	176	317	156	53	264	176	89	66	32	-	-	-	-	4	4	-	-	53	22		
235	Seringhausen	3,22	31	107	145	67	26	118	79	37	22	8	1	-	-	-	-	5	3	3	38	19		
236	Uelde	4,96	99	287	464	201	106	356	236	104	84	35	-	-	2	-	4	2	-	-	127	54		
237	Waltringhausen	2,64	39	122	191	89	35	156	94	46	48	21	-	-	-	-	-	-	1	1	48	21		
238	Amt Brütze	103,57	3 297	10 218	14 713	6 752	2 786	11 772	8 970	4 064	3 412	1 466	60	26	45	26	153	87	91	30	1 950	848		
239	Benninghausen	3,48	267	1 268	1 760	844	609	1 124	847	415	628	305	10	5	3	3	21	15	23	8	201	83		
240	Berenbrock	3,46	82	249	374	160	53	319	220	98	79	33	1	1	-	-	-	-	3	1	68	25		
241	Böckum	3,51	70	212	341	152	77	260	175	80	66	31	-	-	-	-	2	1	1	1	79	27		
242	Böblinghausen	2,65	72	211	313	143	64	245	159	79	89	30	-	-	5	4	1	1	1	1	52	26		
243	Elkelsh	7,91	140	401	619	275	109	509	338	166	104	34	1	1	-	-	4	1	3	1	131	60		
244	Brütze, Stadt	17,50	856	2 518	3 419	1 538	479	2 897	2 214	1 016	887	360	24	10	6	3	41	22	20	8	164	87		
245	Hellinghausen	3,10	41	128	135	87	6	179	122	61	24	9	-	-	1	1	-	6	2	2	28	12		
246	Herringshausen	2,60	78	244	310	150	34	270	201	101	57	24	6	3	-	-	6	5	-	-	26	10		
247	Horn-Miellinghausen	3,24	280	786	1 151	498	170	949	663	307	259	108	7	1	3	1	5	2	2	2	177	71		
248	Merklinghausen- Wiggeringhausen Hordorf	4,26	64	225	329	169	71	254	162	87	102	51	-	-	6	4	-	-	-	-	42	16		
249	Overhagen	4,32	193	544	789	358	126	661	492	226	164	76	-	-	-	-	6	4	4	1	101	41		
250	Schallorn	3,55	83	255	373	165	64	304	207	97	86	31	-	-	1	-	12	6	-	-	67	31		
251	Schmerlecke	8,18	199	565	926	414	172	748	536	229	208	93	-	-	2	1	10	6	-	-	137	71		
252	Stirpe	5,56	142	442	657	318	124	530	377	186	97	39	1	1	7	4	9	5	1	-	121	58		
253	Völlinghausen	7,32	169	556	770	362	172	582	458	225	111	50	-	-	8	4	11	7	9	1	119	50		
254	Weckinghausen	2,24	27	78	150	76	32	117	67	36	41	17	-	-	-	-	1	1	2	1	32	16		
255	Westernkotten	12,36	485	1 372	2 016	914	353	1 645	1 105	572	372	157	10	4	3	1	19	8	13	2	354	140		
256	Amt Rütten	184,30	3 209	11 902	15 562	7 179	2 700	12 691	9 087	4 314	3 982	1 685	96	49	71	37	141	81	86	38	1 849	838		
257	Altarrütten	6,94	134	360	640	291	132	501	319	148	169	79	-	-	5	2	3	1	3	1	126	53		
258	Drewer	7,40	124	481	580	270	72	502	400	192	95	35	-	-	-	-	5	2	4	2	62	32		
259	Effel	9,48	158	496	707	337	110	584	413	208	155	68	1	-	-	-	7	4	1	-	107	47		
260	Hemern	3,77	45	164	253	117	73	179	138	62	27	10	2	1	6	4	-	-	-	-	66	37		
261	Holnkhausen	4,71	55	200	287	132	59	226	150	64	70	29	2	2	-	-	6	3	3	1	49	29		
262	Kallenhardt	22,85	347	997	1 588	723	169	1 409	984	483	311	117	10	4	6	2	16	11	-	-	243	97		
263	Kellinghausen	4,56	28	98	149	81	25	124	77	38	27	17	2	2	-	-	-	3	1	36	21			
264	Knabinghausen	15,65	77	261	365	170	58	304	222	105	76	35	10	4	1	1	5	1	4	2	47	22		
265	Langenstraße- Heddinghausen	7,43	121	379	581	260	100	477	324	144	133	57	2	2	4	1	9	6	4	2	100	45		

- 75 -

Lfd. Nr.	Amt Gemeinde	Fläche in qkm	Hau- shal- tungen ins- gesamt	Bevölkerung			Von der Bevölkerung waren Angehörige der		Von der Bevölkerung hatten am 1.9.1939 ihren Wohnsitz in der/im													
				am 17.5.1939	am 29.10.1946	männl.	evang. Land- des-u. Frei- kir- chen	röm.- kath. Kirche	Vorstehenden Gemeinde		Übrigen Brit. Zone		Amerik. Zone		Französ. Zone		Sowjet. Zone		Stadt Berlin		Reichsge- biet Selt. Oder/Neisse	
									ins- gesamt	männl.	ins- gesamt	männl.	ins- ges.	m.	ins- ges.	m.	ins- ges.	m.	ins- ges.	m.	ins- ges.	m.
288	Evorsberg, Stadt	24,50	567	1 827	2 405	1 081	262	2 122	1 670	783	466	193	9	4	5	2	7	5	19	10	222	79
289	Gevelinghausen	13,97	125	359	553	243	96	453	317	150	148	54	3	1	-	-	10	5	3	2	67	29
290	Horinghausen	6,47	189	582	762	362	71	691	496	242	172	83	1	1	-	-	7	4	10	3	69	25
291	Nuttlar	10,88	513	1 535	1 998	927	299	1 686	1 407	658	250	118	6	2	9	5	5	3	13	5	285	121
292	Ostwig	6,95	407	1 066	1 455	655	185	1 261	1 009	475	247	104	8	1	1	-	10	5	8	4	163	62
293	Ramsbeck	21,17	776	2 093	2 914	1 281	642	2 253	1 966	878	561	238	8	5	25	13	34	18	15	4	275	108
294	Velmede	19,08	1 061	2 768	4 248	1 952	951	3 236	2 471	1 164	958	430	27	11	5	1	47	23	30	16	662	284
295	Amt Eslohe	108,93	1 974	5 788	8 701	3 941	1 306	7 302	5 196	2 451	1 790	749	25	14	33	16	106	48	51	22	1 360	573
296	Eslohe	51,27	1 030	2 761	4 350	1 947	690	3 627	2 519	1 175	893	369	12	6	29	13	61	31	29	14	739	308
297	Kobbenrode	11,52	231	758	1 066	480	139	919	719	340	162	66	1	-	-	-	9	3	1	1	144	56
298	Reiate	27,96	345	1 182	1 778	825	269	1 488	1 043	495	393	178	5	5	1	1	24	10	11	1	277	125
299	Wenholthausen	18,18	368	1 087	1 507	689	208	1 268	915	441	342	136	7	3	3	2	12	4	10	6	200	84
300	Amt Fredeburg	137,06	1 974	6 593	9 446	4 307	1 318	8 082	5 946	2 780	2 013	864	31	13	12	4	61	26	68	32	1 186	521
301	Berghausen	26,56	335	1 203	1 739	823	265	1 468	1 050	491	353	175	11	4	3	1	8	3	10	6	291	133
302	Bödefeld, Freiheit	17,77	246	831	1 149	516	118	1 028	751	341	263	106	-	-	1	-	4	3	12	7	98	48
303	Bödefeld, Land	31,01	252	950	1 272	562	158	1 111	803	368	285	119	1	-	1	-	4	1	-	-	172	70
304	Dorlar	18,18	300	1 042	1 567	690	265	1 293	980	456	341	134	1	-	1	-	9	5	5	1	188	75
305	Fredeburg, Stadt	13,30	603	1 711	2 422	1 119	272	2 137	1 605	758	513	220	13	5	5	2	22	8	24	13	213	98
306	Rarbach	30,24	238	856	1 297	597	240	1 045	757	366	258	110	5	4	1	1	14	6	17	5	224	97
307	Amt Meschede	161,05	3 897	11 913	15 996	7 311	2 684	13 108	10 128	4 668	3 548	1 617	87	39	43	13	123	66	113	60	1 736	736
308	Kalle	65,99	3 260	3 503	5 166	2 292	812	4 280	3 195	1 470	1 100	438	30	13	8	2	43	21	37	20	684	284
309	Meschede, Land	30,54	151	485	726	345	155	565	395	182	214	103	8	3	-	-	9	4	7	5	75	39
310	Meschede, Stadt	18,60	2 024	6 321	7 657	3 418	1 290	6 272	5 200	2 368	1 575	670	34	18	25	7	55	32	59	31	606	250
311	Ramblinghausen	45,96	462	1 604	2 447	1 256	427	1 991	1 338	648	659	406	15	5	10	4	16	9	10	4	371	163
312	Amt Schmallenberg	164,36	2 779	8 910	12 375	5 432	2 003	10 256	7 898	3 574	2 350	992	90	39	35	14	103	51	90	37	1 684	663
313	Fleckenberg	16,21	292	928	1 321	583	238	1 064	818	378	310	129	10	2	1	1	19	9	8	3	137	52
314	Grafenschaft	26,03	533	1 527	2 085	919	487	1 584	1 326	596	416	175	13	7	3	2	15	7	9	5	278	115
315	Oberkirchen	66,55	721	2 544	3 803	1 680	663	3 095	2 269	1 033	677	298	19	10	10	3	43	24	33	14	716	279
316	Schmallenberg, Stadt	16,62	893	2 553	3 432	1 420	445	2 963	2 291	991	678	253	39	17	16	6	20	9	35	12	337	124
317	Worubach	38,95	340	1 358	1 734	830	170	1 550	1 194	576	269	137	9	3	5	2	6	2	5	3	216	93
318	Amt Serkenrode	107,92	3 217	9 477	12 885	5 827	1 992	10 784	8 734	4 054	2 188	937	35	14	37	23	116	53	83	25	1 554	658
319	Ödingen	19,51	362	1 060	1 585	701	268	1 315	968	443	291	126	-	-	1	1	12	5	9	2	291	118
320	Schlipprithen	25,89	275	868	1 243	560	179	1 052	755	349	266	117	9	2	1	1	11	6	4	4	181	73
321	Schönholthausen	64,72	2 580	7 549	10 057	4 566	1 545	8 417	7 011	3 262	1 631	694	26	12	35	21	93	42	70	19	1 082	467
Landkreis Olpe																						
322	Attendorf, Stadt	12,12	2 325	6 341	7 901	3 505	1 121	6 678	5 676	2 558	1 376	580	27	13	44	18	50	23	75	31	496	211
323	Olpe, Stadt	12,79	2 679	7 561	9 383	4 039	1 033	8 253	6 628	2 953	1 909	714	88	47	92	36	74	31	48	26	420	176
324	Amt Attendorf	109,30	2 335	8 334	10 277	4 734	971	9 235	7 678	3 632	1 575	697	33	14	21	9	47	23	43	26	761	322
325	Attendorf	66,48	1 609	5 653	6 826	3 124	674	6 098	5 232	2 474	990	398	22	10	15	6	36	19	25	16	420	163
326	Welden	42,82	726	2 681	3 451	1 610	297	3 137	2 446	1 158	585	259	11	4	6	3	11	4	18	10	341	159
327	Amt Bilstein	107,64	4 695	13 750	17 808	8 187	2 394	15 166	12 803	6 004	3 020	1 306	87	38	67	41	113	60	140	60	1 327	578
328	Elpe	45,85	2 262	7 124	8 859	4 144	1 238	7 486	6 733	3 182	1 353	613	41	18	37	26	42	20	83	35	479	213
329	Gravenbrück	13,68	1 417	3 366	4 703	2 102	779	3 872	3 096	1 414	794	345	23	11	17	7	47	23	39	17	568	239
330	Kirchweilachede	31,04	616	1 898	2 557	1 148	241	2 288	1 753	833	527	201	15	6	7	3	17	11	16	6	192	79
331	Rahrbach	17,07	400	1 362	1 689	793	136	1 520	1 221	575	346	147	8	3	6	5	7	6	2	2	88	47
332	Amt Drolshagen	67,99	1 644	6 129	7 339	3 415	475	6 823	5 58													

Von der Bevölkerung																												Lfd. Nr.
gehörten zur Wirtschaftsabteilung														waren														
Ausland	n.	Land- und Forst- wirtschaft		Industrie und Handwerk		Handel und Verkehr		Öffentl. Dienst- und Hilfs- leistungen (ohne häusl. Dienste)		Häusliche Dienste		Selbst- ständige Berufslöse		Erwerbspersonen						Selbst- ständige Berufslöse		Angehörige ohne Hauptberuf						
		ins- ges.	m.	ins- ges.	männl.	ins- ges.	männl.	ins- ges.	m.	ins- ges.	m.	ins- ges.	m.	ins- ges.	m.	ins- ges.	m.	ins- ges.	m.	ins- ges.	m.	ins- ges.	m.	ins- ges.	m.			
8	4	111	51	708	368	232	115	162	77	41	1	567	179	611	438	574	410	37	28	298	76	912	277	351				
9	4	81	27	286	158	52	27	29	13	11	-	180	55	222	156	216	152	6	4	90	29	327	95	352				
8	3	111	51	413	226	217	116	61	29	18	-	403	125	353	301	332	285	21	16	220	74	650	172	353				
3	2	140	57	138	79	61	30	9	5	7	-	129	35	213	139	210	136	3	3	70	18	209	49	354				
2	2	55	20	240	120	67	37	32	11	12	1	137	49	166	121	160	117	6	4	61	20	316	97	355				
23	12	18	9	1 417	729	402	188	205	87	65	-	841	241	917	683	889	662	28	21	515	145	1 516	426	356				
14	6	98	35	419	220	186	101	71	32	28	-	288	104	357	264	351	261	6	3	135	61	600	167	357				
5	3	33	15	248	126	95	54	34	16	14	-	173	51	186	153	182	151	4	2	97	24	314	87	358				
28	11	49	19	1 042	519	155	72	68	24	35	-	651	205	581	440	564	428	17	12	336	94	1 083	303	359				
13	5	59	21	799	417	141	70	38	17	40	-	501	154	468	359	457	351	11	8	250	87	860	233	360				
13	7	88	32	646	338	240	123	64	30	44	1	414	125	439	366	475	346	24	20	215	58	782	225	361				
1	1	39	23	276	138	60	25	17	7	8	-	117	32	179	131	172	127	7	4	62	15	296	79	362				
11	5	106	41	432	239	156	74	38	18	16	-	260	88	364	264	353	257	11	7	127	37	537	159	363				
18	8	103	39	503	266	106	59	38	16	33	1	389	108	393	271	382	264	13	7	204	54	573	164	364				
128	63	230	102	7 014	3 612	1 883	913	850	362	255	7	3 969	1 217	4 432	3 410	4 259	3 294	173	116	2 293	641	7 476	2 182	365				
78	40	110	49	3 958	2 067	1 314	540	476	210	121	1	2 074	571	2 509	1 939	2 423	1 882	86	57	1 226	324	4 115	1 175	366				
13	7	39	15	746	394	191	89	131	64	43	1	665	232	514	380	496	375	18	13	328	109	973	298	367				
37	16	81	36	2 313	1 151	576	284	243	108	91	5	1 230	414	1 409	1 083	1 340	1 037	69	46	739	208	2 388	709	368				
184	93	657	287	9 084	4 740	2 927	1 470	975	416	466	1	4 729	1 518	6 315	4 835	6 163	4 751	152	84	2 614	844	9 909	2 753	369				
2	-	26	10	130	73	24	11	7	5	3	-	65	21	92	72	92	72	-	-	36	14	145	34	370				
-	-	31	11	16	13	-	-	8	4	1	-	26	9	39	21	39	21	-	-	13	4	30	12	371				
5	3	34	18	44	27	14	6	-	-	2	-	44	12	47	33	47	33	-	-	21	6	70	24	372				
23	14	35	13	1 700	860	380	188	141	57	66	-	672	216	1 013	809	984	789	29	20	388	118	1 593	407	373				
22	11	38	22	1 113	586	172	80	44	38	50	-	501	171	625	494	605	469	20	5	269	98	1 064	305	374				
8	4	66	25	581	292	248	136	60	26	42	-	391	142	434	326	430	324	4	2	193	73	761	222	375				
27	13	47	21	1 399	713	429	205	151	63	54	-	628	212	905	713	883	698	22	15	348	117	1 415	384	376				
10	4	26	9	644	336	158	80	60	20	31	-	353	103	419	313	406	308	13	5	199	58	654	177	377				
43	20	55	26	1 591	822	1 038	530	307	140	106	1	1 053	354	1 398	1 057	1 369	1 040	29	17	573	200	2 179	616	378				
14	9	72	35	663	349	167	78	76	33	37	-	334	99	471	358	462	333	9	5	191	51	714	185	379				
17	9	125	57	830	463	215	110	64	24	38	-	427	104	561	431	546	400	15	11	254	66	884	260	380				
10	4	75	30	220	123	67	35	12	4	17	-	115	35	189	129	186	128	3	1	65	16	252	82	381				
3	2	27	13	143	81	16	11	5	2	19	-	120	40	122	79	114	76	8	3	62	23	148	45	382				
113	54	1 384	590	5 252	2 642	1 251	605	493	225	257	2	3 347	966	4 117	2 922	3 983	2 128	134	94	1 837	508	6 030	1 800	383				
3	2	62	22	403	196	40	20	18	8	14	-	194	62	222	170	219	167	3	3	86	25	423	115	384				
-	-	13	2	77	42	15	7	4	3	2	-	45	12	50	38	48	36	2	2	20	10	86	18	385				
-	-	62	26	15	46	29	11	4	-	3	-	46	14	98	56	97	55	1	1	23	6	98	37	386				
9	4	149	62	707	352	126	68	43	22	23	-	412	137	496	359	488	353	10	6	216	58	746	224	387				
1	-	39	16	109	62	21	12	3	2	2	-	68	19	79	62	78	61	1	1	33	9	126	40	388				
45	19	110	55	1 324	754	323	247	264	111	107	2	876	224	1 144	813	1 105	787	39	26	556	135	1 704	485	389				
1	-	35	12	56	28	12	4	1	1	3	-	28	10	59	34	54	34	5	-	16	5	60	16	390				
-	-	60	28	35	20	11	6	6	2	3	-	45	18	69	39	67	37	2	2	24	12	67	23	391				
9	4	102	36	264	132	48	25	4	2	6	-	129	36	223	153	213	145	10	8	65	16	265	82	392				
1	1	78	30	114	65	55	27	20	12	3	-	132	45	159	103	153	97	6	6	92	32	151	44	393				
-	-	55	26	49	26	6	3	2	1	5	-	61	20	66	40	63	39	3	1	33	11	79	25	394				
2	1	64	30	127	70	7	4	2	1	5	-	93	34	116	77	106	70	10	7	55	1							

Von der Bevölkerung																											
gehörten zur Wirtschaftsabteilung																											
waren																											
Ausland		Land- und Forstwirtschaft		Industrie und Handwerk		Handel und Verkehr		Öffentl. Dienst und priv. Hilfsleistungen (ohne häusl. Dienste)		Häusliche Dienste		Selbstständige Berufsl.		Erwerbspersonen								Selbstständige Berufsl.		Angehörige ohne Hauptberuf		Lfd. Nr.	
insgesamt		insgesamt		insgesamt		insgesamt		insgesamt		insgesamt		insgesamt		insgesamt		insgesamt		insgesamt		insgesamt		insgesamt		insgesamt		insgesamt	
m.		m.		m.		m.		m.		m.		m.		m.		m.		m.		m.		m.		m.		m.	
insgesamt		insgesamt		insgesamt		insgesamt		insgesamt		insgesamt		insgesamt		insgesamt		insgesamt		insgesamt		insgesamt		insgesamt		insgesamt		insgesamt	
m.		m.		m.		m.		m.		m.		m.		m.		m.		m.		m.		m.		m.		m.	
2	1	82	36	104	59	44	21	15	7	15	1	40	15	121	83	115	79	6	4	20	6	159	50	427			
1	1	128	52	54	36	5	2	3	1	1	1	26	10	124	58	124	58	-	-	18	5	75	38	428			
2	1	79	29	199	105	45	23	8	3	8	-	90	29	162	119	161	118	1	1	51	12	216	58	429			
3	2	90	36	34	19	1	-	-	-	3	-	15	7	98	48	96	47	2	1	13	6	32	10	430			
2	2	117	41	290	169	29	15	38	18	14	-	65	20	241	155	231	148	10	7	32	9	280	99	431			
8	2	82	27	197	112	20	9	15	4	7	-	110	25	164	103	159	100	5	3	50	9	217	65	432			
2	1	145	47	238	137	35	20	24	9	13	1	110	41	247	156	242	153	5	3	61	13	237	86	433			
-	-	44	19	99	57	18	12	3	2	12	-	26	8	105	64	103	64	2	-	12	1	85	33	434			
1	1	132	51	92	50	32	19	12	4	7	-	95	37	168	88	165	87	3	1	46	21	156	52	435			
9	2	131	49	163	91	28	15	22	13	17	-	66	24	202	115	201	114	1	1	33	5	192	72	436			
2	1	61	29	37	23	2	1	15	7	-	-	39	16	65	39	63	39	-	-	24	10	65	27	437			
1	1	116	55	126	68	36	19	7	1	7	-	63	22	151	114	146	110	5	4	34	5	170	46	438			
15	9	112	44	1 016	523	152	75	95	46	47	1	393	137	642	466	623	452	19	14	229	88	944	272	439			
2	1	14	5	288	151	37	18	7	5	11	-	144	46	149	126	148	125	1	1	80	27	272	72	440			
1	1	63	24	24	14	2	1	4	1	1	-	21	9	59	30	58	29	1	1	11	3	47	16	441			
14	6	67	27	456	239	92	39	74	40	35	1	197	54	371	233	361	249	10	4	117	26	433	121	442			
1	-	74	32	261	145	16	8	6	3	14	-	94	37	182	130	175	126	7	4	54	25	249	70	443			
2	1	71	31	47	29	15	6	1	-	4	-	22	6	78	42	76	40	2	2	16	3	66	27	444			
16	5	128	35	485	275	208	105	36	16	25	-	244	58	421	291	414	284	7	7	133	34	552	164	445			
2	2	91	37	302	158	29	15	16	6	6	-	106	35	205	150	204	150	1	-	51	17	294	84	446			
-	-	34	14	27	13	16	11	19	2	-	-	46	27	47	26	45	25	2	1	36	23	59	18	447			
1	-	70	31	237	133	24	11	21	10	1	-	124	36	166	125	162	123	4	2	62	19	249	77	448			
-	-	159	64	74	46	44	27	13	5	1	-	84	26	183	112	183	112	-	-	47	13	145	43	449			
7	3	88	34	204	105	25	13	19	7	8	-	49	17	165	111	163	110	2	1	30	8	198	57	450			
410	192	990	484	4 464	7 882	4 165	2 172	1 796	777	892	-14	6 342	1 620	5 531	8 755	11 213	8 581	318	174	3 415	815	3 703	3 379	451			
9	7	21	8	317	167	37	16	24	9	14	-	127	46	187	143	178	136	9	7	65	28	288	75	452			
4	3	33	16	311	160	115	53	26	12	25	-	150	45	243	177	229	170	14	7	86	29	331	80	453			
5	3	1	-	208	112	43	21	8	1	8	-	81	26	125	100	119	96	6	4	46	15	178	45	454			
11	8	53	28	945	502	303	149	84	36	38	2	430	128	656	516	634	498	22	18	274	74	923	235	455			
198	82	186	119	5 395	2 975	1 227	666	522	241	349	3	2 172	508	4 086	3 160	3 969	3 101	117	59	1 075	224	4 690	1 128	456			
12	7	56	23	309	161	125	56	31	16	16	-	225	72	244	182	239	178	5	4	112	31	406	115	457			
2	2	51	27	159	87	31	19	9	6	17	2	96	36	126	95	124	93	2	2	43	20	194	62	458			
14	7	114	46	530	289	216	109	70	30	22	-	293	93	438	338	425	331	13	7	158	50	649	179	459			
3	1	89	39	25	17	6	4	5	2	7	-	12	4	77	39	73	36	4	3	10	2	57	25	460			
152	72	386	178	6 265	3 412	2 062	1 079	1 017	424	396	7	2 756	662	5 349	4 005	5 223	3 942	126	63	1 546	342	5 987	1 415	461			
63	25	685	282	4 165	2 272	1 112	540	497	231	179	4	2 999	934	3 024	2 237	2 933	2 175	91	62	1 511	481	5 102	1 545	462			
35	14	45	29	994	542	248	121	132	62	55	2	648	206	656	531	630	511	28	20	333	113	1 133	318	463			
4	-	40	21	678	352	218	106	65	31	24	-	333	104	428	324	416	317	12	7	174	55	758	235	464			
1	-	88	26	233	121	96	46	24	12	7	-	154	48	210	143	202	137	8	6	73	21	319	89	465			
5	2	41	16	377	209	75	33	35	13	21	-	336	104	263	195	258	192	5	3	213	70	409	110	466			
-	-	37	18	263	150	73	37	38	20	24	1	237	77	224	192	211	143	13	9	113	33	333	118	467			
1	1	115	43	529	284	90	50	34	12	12	-	366	113	347	249	333	240	12	9	179	56	620	197	468			
10	5	199	76	551	318	148	65	68	34	14	-	467	152	464	326	456	323	8	3	204	69	779	250	469			
7	5	120	53	540	296	164	82	101	47	22	1	45															

Lfd. Nr.	Amt Gemeinde	Fläche in qkm	Haus- hal- tungen ins- gesamt	Bevölkerung			Von der Bevölkerung waren angehörige der		Von der Bevölkerung hatten am 1.9.1939 ihren Wohnsitz in der/im															
				am 17.5. 1939	am 29.10.1946	männl.	evang. Luth.- des-n. Frei- kir- chen	röm.- kath. Kirche	vorstehendes Gemeinde		übrigen Brit.Zone		Amerik. Zone		Französa. Zone		Sowjet. Zone		Stadt Berlin		Reichsge- biet östl. Oder/Neisse			
									ins- gesamt	männl.	ins- gesamt	männl.	ins- gesamt	m.	ins- gesamt	m.	ins- gesamt	m.	ins- gesamt	m.	ins- gesamt	m.		
503	Schwefe	4,88	174	454	699	315	593	87	303	179	209	87	10	7	3	1	12	6	4	1	67	25		
504	Stocklarn	2,31	84	240	312	132	265	41	183	81	74	30	1	-	-	-	1	-	3	1	50	20		
505	Thönigsen	4,75	43	161	225	108	179	42	114	54	61	31	2	-	-	-	2	2	-	-	44	19		
506	Vellinghausen	4,35	108	295	504	225	402	87	270	124	131	53	6	1	-	-	4	3	8	3	71	34		
507	Wealarn	6,59	161	428	647	303	522	110	324	151	173	81	-	-	7	4	18	11	3	1	116	50		
508	Amt Dören	52,87	1 390	4 243	6 104	2 780	1 005	5 049	3 648	1 733	1 249	533	17	6	10	7	33	17	36	16	989	403		
509	Bilme	1,29	24	74	125	59	17	97	45	23	51	25	-	-	-	-	2	-	-	-	25	10		
510	Bittingen	2,61	28	88	145	59	44	101	62	27	53	20	1	-	-	-	1	1	2	1	26	10		
511	Blumenthal	1,57	14	42	88	47	11	77	32	18	40	23	-	-	3	1	2	1	2	1	9	3		
512	Braun	3,71	204	678	969	417	116	849	532	250	281	97	2	-	1	1	4	4	2	1	129	57		
513	Gerlingen	2,13	27	97	128	57	22	105	60	32	49	19	-	-	-	-	-	-	-	-	17	5		
514	Hölingen	8,28	143	421	606	281	67	530	344	199	108	38	1	1	-	-	1	1	2	-	94	35		
515	Hünningen	4,34	84	251	366	158	59	296	210	97	65	26	4	1	-	-	2	-	2	1	76	31		
516	Lüttringen	1,99	78	255	326	152	32	293	248	114	41	16	-	-	-	-	3	2	-	-	32	19		
517	Niederense	6,91	366	1 035	1 436	642	272	1 162	1 004	459	186	82	5	2	1	-	10	2	20	10	197	77		
518	Oberense	4,20	47	157	251	116	51	194	126	66	42	18	1	1	3	3	-	-	2	-	75	26		
519	Parait	1,36	68	159	234	107	43	191	141	67	21	9	-	-	-	-	1	1	3	1	55	22		
520	Ruhne	3,86	82	278	385	183	87	290	211	103	64	33	1	-	1	1	-	-	-	-	69	26		
521	Sieveringen	3,94	73	202	313	158	71	242	173	82	87	43	-	-	-	-	4	3	1	1	45	26		
522	Volbringen	1,08	31	98	163	75	33	130	90	43	32	15	-	-	-	-	-	-	-	-	41	17		
523	Waltringen	5,60	121	409	569	269	80	494	330	153	129	69	2	1	1	1	3	2	-	-	99	39		
524	Amt Hörbecke	123,08	1 562	4 281	6 655	2 940	1 536	4 975	3 438	1 571	2 130	890	47	20	14	7	81	36	53	30	761	342		
525	Berlingesen	6,35	51	145	224	97	53	170	109	54	64	26	5	2	-	-	-	-	1	1	44	13		
526	Börlingsen	1,46	57	182	240	111	43	196	148	72	47	21	3	1	3	1	1	1	4	1	31	14		
527	Biecke	3,62	35	115	177	84	46	128	95	42	58	28	-	-	-	-	-	-	-	-	23	13		
528	Delocke	22,48	115	284	446	210	127	300	169	76	211	102	12	8	-	-	11	4	9	5	27	12		
529	Rehtrop	6,70	111	336	515	252	109	387	270	137	143	57	2	-	1	1	7	5	2	2	69	42		
530	Sillingen	4,05	39	130	195	103	41	152	111	56	52	31	-	-	-	-	-	-	1	1	21	11		
531	Ohne	14,50	195	614	756	343	122	626	481	220	173	76	3	-	-	-	14	5	8	6	70	32		
532	Neulingen	4,97	65	203	300	142	57	235	192	89	53	26	-	-	4	3	3	2	-	-	45	21		
533	Körbecke	15,00	330	891	1 411	583	253	1 135	816	361	481	171	7	1	4	1	17	7	8	6	61	30		
534	Stockum	8,71	96	252	454	199	94	344	175	79	216	94	4	2	2	1	5	4	7	2	44	16		
535	Thelninges	3,63	36	108	199	89	47	152	73	35	59	27	-	-	-	-	-	-	-	-	47	20		
536	Völlinghausen	21,81	191	377	755	296	272	454	323	141	276	96	3	1	-	-	15	4	11	4	111	42		
537	Wamel	5,04	144	379	563	244	126	427	284	118	181	85	2	1	-	-	6	4	3	1	76	30		
538	Westrich	1,91	18	70	92	48	23	65	47	27	21	8	5	3	-	-	1	-	-	-	16	9		
539	Wippringen	3,20	79	195	328	148	123	204	145	64	95	42	1	1	-	-	1	-	1	1	76	37		
540	Amt Lohne	63,48	2 286	5 283	9 508	4 280	6 651	2 465	4 695	2 191	2 943	1 259	40	17	23	5	159	86	114	54	1 334	567		
541	Bergede	1,18	46	138	211	101	166	43	99	40	62	28	-	-	1	-	2	2	4	2	49	21		
542	Bousingen	4,61	80	227	381	178	294	78	197	96	99	45	2	-	-	-	3	1	-	-	66	29		
543	Delringen	3,13	92	244	388	175	300	82	220	99	79	36	1	-	-	-	6	3	1	-	76	32		
544	Elfsen	3,05	71	148	299	128	215	71	118	55	116	41	2	-	-	-	1	1	4	1	52	25		
545	Enkesen im Klei	3,03	67	134	272	129	203	64	98	50	91	38	-	-	-	-	12	9	2	1	67	30		
546	Heppen	2,97	52	240	418	183	270	106	213	102	109	32	-	-	3	1	9	6	8	5	65	33		
547	Herringsen	6,71	76	180	404	174	256	126	134	51	162	77	1	-	12	2	14	6	5	1	72	28		
548	Hiddingsen	2,50	47	128	206	93	173	23	112	53	55	20	-	-	-	-	1	-	6	5	32	15		
549	Lendringes	1,50	37	80	143	62	99	39	62	32	51	18	1	1	-	-	3	1	-	-	26	10		
550	Lohne	11,93	374	778	1 452	642	1 021	397	674	310	378	171	7	4	4	2	33	19	15	4	302	112		
551	Müllingen	5,02	128	300	527	235	383	129	235	110	168	66	2	2	1	-	10	5	3	1	99	45		
552	Neuengeseke	5,86	186	482	797	353	613	166	346	154	351	154	-	-	1	-	7	4						

Von der Bevölkerung																										
gehörten zur Wirtschaftsabteilung																										
Ausland		Land- und Forstwirtschaft		Industrie und Handwerk		Handel und Verkehr		Öffentlich. Dienst und priv. Hilfsleistungen (ohne häusl. Dienste)		Häusliche Dienste		Selbstständige Berufslöse		Erwerbspersonen												Lfd. Nr.
ins-ges.	m.	ins-ges.		ins-ges.		ins-ges.		ins-ges.		ins-ges.		ins-ges.		ins-ges.		ins-ges.		ins-ges.		ins-ges.		ins-ges.		ins-ges.		
		männl.	weibl.	männl.	weibl.	männl.	weibl.	männl.	weibl.	männl.	weibl.	männl.	weibl.	männl.	weibl.	männl.	weibl.	männl.	weibl.	männl.	weibl.	männl.	weibl.	männl.	weibl.	
11	9	208	116	104	57	107	52	45	18	38	-	197	72	291	178	287	174	4	4	112	42	296	95	503		
-	-	87	44	69	38	23	13	13	6	21	-	99	31	141	77	138	75	3	2	56	17	115	38	504		
2	2	125	79	18	7	13	5	10	4	21	2	38	11	142	83	139	80	3	3	25	8	58	17	505		
14	7	197	101	110	37	47	16	20	9	28	1	102	41	227	125	224	123	3	2	51	16	226	84	506		
6	5	208	116	119	72	63	28	26	13	22	1	209	73	279	178	263	166	16	12	113	39	255	86	507		
122	65	1 693	866	1 992	1 070	349	186	302	144	177	-	1 591	514	2 376	1 585	2 282	1 525	94	60	848	239	2 680	956	508		
2	1	71	43	2	-	3	2	2	1	9	-	38	13	60	35	60	35	-	-	19	6	46	18	509		
-	-	95	45	16	7	1	-	3	-	9	-	21	7	69	40	65	37	4	3	11	3	63	16	510		
-	-	42	28	2	1	3	2	1	1	6	-	34	15	41	26	41	26	-	-	14	8	53	13	511		
18	7	175	85	348	193	39	24	82	35	27	-	298	80	336	234	344	224	12	10	184	55	429	140	512		
2	1	76	42	13	7	-	-	1	-	4	-	34	8	64	33	62	31	2	2	16	4	48	20	513		
16	7	147	75	210	124	29	15	19	10	13	-	188	57	209	160	206	158	3	2	98	22	299	99	514		
7	2	104	49	94	55	38	16	18	8	8	-	104	30	130	87	121	81	9	6	48	13	188	58	515		
2	1	60	32	142	76	23	11	11	4	11	-	79	29	138	98	122	91	16	7	40	18	148	36	516		
13	10	141	66	734	369	125	68	67	34	46	-	323	105	489	352	473	345	16	7	171	50	776	240	517		
2	2	119	70	44	21	7	6	4	2	16	-	61	17	108	67	105	65	3	2	32	8	111	41	518		
13	7	98	20	81	43	14	5	13	8	5	-	61	23	94	62	90	59	4	3	39	16	101	29	519		
39	20	177	89	65	38	10	6	11	6	7	-	115	44	156	97	147	89	9	8	52	14	177	72	520		
3	3	104	59	96	54	23	15	28	11	6	-	52	19	130	95	127	92	3	3	29	11	154	52	521		
-	-	82	37	23	14	9	6	12	7	5	-	32	11	84	46	83	45	1	1	17	1	62	28	522		
5	4	238	118	122	68	23	10	28	17	5	-	151	56	248	153	236	147	12	6	78	30	243	86	523		
129	53	1 978	1 033	1 588	860	463	232	690	288	215	4	1 721	532	2 828	1 762	2 731	1 706	97	56	988	222	2 839	965	524		
1	1	108	57	45	21	10	3	4	2	6	-	51	14	125	63	114	56	11	7	26	3	73	31	525		
3	-	89	40	66	37	16	7	10	6	3	-	56	21	104	61	99	59	3	2	35	12	101	38	526		
1	1	86	42	32	20	10	5	7	3	2	-	40	14	78	54	70	54	-	-	20	7	79	23	527		
7	3	109	65	63	33	47	26	86	38	20	1	121	47	204	126	198	123	6	3	78	35	164	51	528		
21	8	232	126	82	49	37	22	39	16	6	-	119	39	254	163	240	158	6	5	56	14	205	75	529		
10	4	92	56	52	28	12	7	4	3	9	1	26	8	100	68	96	66	4	2	16	3	79	32	530		
7	4	161	86	291	161	61	30	51	19	28	2	164	43	298	200	288	193	10	7	96	22	362	121	531		
3	1	136	69	68	39	3	2	18	11	13	-	62	21	147	84	141	81	6	3	29	6	124	52	532		
17	6	226	114	365	195	115	56	281	113	44	-	380	105	578	347	559	334	19	13	250	44	583	192	533		
1	1	160	82	88	49	23	10	32	11	16	-	135	47	165	111	160	107	5	4	66	18	223	70	534		
20	7	107	56	31	14	2	1	4	2	10	-	45	16	102	53	101	52	1	1	21	8	76	28	535		
16	8	199	99	191	73	44	24	87	36	23	-	231	64	256	167	248	164	8	3	156	19	343	110	536		
11	5	122	60	139	75	73	33	51	23	23	-	155	53	216	139	207	136	9	3	76	18	271	87	537		
2	1	53	31	11	7	4	3	9	4	3	-	10	3	58	37	57	37	1	-	6	-	28	11	538		
9	3	98	50	104	59	6	3	7	1	7	-	106	35	143	89	137	86	6	3	57	15	128	44	539		
200	101	2 345	1 255	1 848	1 001	1 264	606	725	296	201	10	3 045	1 112	3 796	2 400	3 637	2 285	159	115	1 874	660	3 838	1 220	540		
-	-	89	50	13	7	28	16	10	4	7	-	64	24	87	56	87	56	-	-	33	11	91	34	541		
14	7	142	78	57	34	44	21	10	3	18	1	110	41	163	98	138	95	5	3	55	17	163	63	542		
5	5	174	87	71	36	32	15	12	6	11	1	89	30	185	113	177	106	8	7	50	22	153	40	543		
6	5	106	55	35	17	42	19	10	4	12	1	94	32	121	76	118	74	3	2	39	12	139	40	544		
2	1	107	59	53	30	13	5	1	-	15	-	85	35	111	68	108	63	3	3	38	14	123	47	545		
11	4	131	70	50	29	12	5	53	7	15	1	157	71	195	96	184	90	11	6	139	62	84	25	546		
14	9	198	86	45	20	5	4	24	9	12	-	160	55	158	96	150	91	8	5	107	40	139	38	547		
1	-	70	38	42	21	28	16	6	3	6	-	54	15	93	58	93	58	-	-	31	6	82	29	548		
-	-	52	33	17	7	4	2	18	6	4	-	48	12	59	38	56	36	3	2	24	6	60	18	549		
39	20	417																								

Lfd. Nr.	Amt Gemeinde	Fläche in qkm	Hau- s- hal- tungen ins- gesamt	Bevölkerung			Von der Bevölkerung waren angehörige der		Von der Bevölkerung hatten am 1.9.1939 ihren Wohnsitz in der/in															
				am 17.5. 1939	am 29.10.1946	männl.	evang. Luth.-u. Frei- kirch- lichen	röm.- kath. Kirchen	vorstehenden Gemeinde		übrigen Brit.Zone		Amerik. Zone		Französ. Zone		Sowjet. Zone		Stadt Berlin		Reichsge- biet Ostl. Oder/Neisse			
									ins- gesamt	ins- gesamt	ins- gesamt	männl.	ins- gesamt	m.	ins- gesamt	m.	ins- gesamt	m.	ins- gesamt	m.	ins- gesamt	m.		
590	Westönnen	8,95	497	1 567	2 099	952	338	1 741	1 356	639	421	103	6	1	11	3	6	4	19	7	254	102		
581	Wickede	4,54	1 110	3 334	3 891	1 771	542	3 295	3 199	1 459	578	244	23	10	6	1	21	10	8	4	66	29		
582	Wiesbaden	2,25	80	272	343	145	25	314	226	106	59	19	-	-	1	-	-	-	1	1	55	18		
Landkreis Unna																								
583	Kamen, Stadt	11,01	4 681	12 887	14 728	6 730	9 363	4 415	11 981	5 500	1 669	745	56	20	37	11	98	43	35	53	594	266		
584	Unna, Stadt	20,02	7 449	19 985	23 024	10 156	14 449	7 546	17 365	7 719	3 919	1 613	92	43	60	27	236	130	186	103	928	402		
585	Amt Fröndenbergr	67,59	4 795	12 200	15 869	7 205	9 044	6 542	10 777	4 952	3 314	1 454	59	28	36	18	145	76	95	43	1 196	518		
586	Altendorf	4,05	106	293	416	191	306	94	250	117	101	42	3	1	2	1	-	-	-	-	56	28		
587	Ardey	2,88	192	440	608	281	463	135	407	197	124	55	-	-	-	-	2	1	9	5	63	21		
588	Reusenhausen	3,88	103	293	413	182	134	279	250	111	118	51	-	-	-	-	3	2	-	-	40	16		
589	Bentrop	5,41	106	348	473	222	146	320	293	132	131	61	3	1	-	-	9	4	1	1	35	22		
590	Hillmerich	6,37	374	1 015	1 230	567	1 017	175	896	419	249	107	4	2	3	1	3	2	1	1	47	23		
591	Dallwig	2,64	313	695	969	420	799	146	631	277	220	84	5	3	1	1	4	2	9	6	85	42		
592	Frömmern	5,76	198	477	683	318	556	102	425	204	155	72	-	-	-	-	11	4	7	4	70	27		
593	Fröndenbergr	11,24	2 255	5 788	7 097	3 195	3 283	3 707	5 213	2 374	1 186	507	23	14	22	14	80	42	45	19	436	182		
594	Frohnhausen	1,30	82	197	287	132	105	179	161	85	99	35	-	-	-	-	2	-	-	-	25	12		
595	Kesselburen	3,99	84	228	366	179	240	120	160	71	134	75	3	1	1	-	4	4	7	1	49	22		
596	Langeschede	0,73	282	601	884	405	592	278	555	258	194	91	5	1	-	-	10	5	1	-	85	36		
597	Neiden	1,21	104	320	372	162	105	266	286	126	67	30	-	-	4	-	-	-	-	-	15	6		
598	Ostbüren	6,51	157	444	617	278	459	142	331	148	162	82	2	-	3	1	9	6	5	1	97	37		
599	Stentrop	2,13	55	197	234	101	77	157	157	67	51	24	2	1	-	-	-	-	-	-	24	9		
600	Strickhardicke	5,76	212	468	674	315	567	98	418	202	182	76	1	1	-	-	2	1	8	3	27	14		
601	Warren	3,73	172	388	546	257	195	344	344	164	141	62	8	3	-	-	5	3	2	2	42	21		
602	Amt Pelkum	102,65	15 170	45 442	50 647	23 893	31 529	15 261	38 785	18 256	6 965	3 156	142	62	92	42	371	204	224	134	3 307	1 652		
603	Altenbügge	5,94	1 301	3 506	4 498	2 211	2 836	1 377	3 103	1 455	743	363	15	9	12	6	57	39	24	16	445	266		
604	Bergkamen	7,98	2 124	8 724	6 581	3 043	4 523	1 587	5 740	2 655	532	237	16	8	7	2	24	10	25	16	182	88		
605	Bönnern	4,30	1 452	3 558	4 754	2 208	3 373	921	3 557	1 667	842	381	20	8	4	1	31	14	16	7	222	99		
606	Derna	2,29	22	74	115	53	88	25	33	14	51	23	2	1	-	-	5	3	-	-	24	12		
607	Heil	6,91	147	390	556	259	382	162	325	150	139	67	2	-	-	-	-	-	-	-	79	36		
608	Herrlingen	10,23	3 758	11 055	12 877	6 222	7 545	4 039	10 166	4 839	1 228	581	24	10	28	20	94	59	56	36	1 087	569		
609	Lerche	6,61	188	507	749	358	583	129	410	199	242	103	2	2	-	-	13	9	4	3	62	31		
610	Nordbügge	4,85	340	757	1 109	499	818	224	665	310	248	106	5	3	7	2	16	7	7	3	126	51		
611	Osterbünnen	3,65	76	219	338	167	282	48	164	78	106	51	-	-	1	-	2	-	3	2	48	29		
612	Ovortberge	8,31	494	1 495	1 790	845	1 317	426	1 271	611	308	135	12	5	-	-	9	6	5	3	158	70		
613	Pelkum	8,70	659	1 502	2 113	946	1 467	525	1 372	630	498	213	4	-	5	1	36	17	15	6	135	56		
614	Rottun	2,13	39	104	199	100	147	41	57	29	96	43	-	-	-	-	6	3	-	-	34	22		
615	Rünthe	5,93	2 201	6 201	6 861	3 196	3 511	2 756	5 678	2 687	746	315	24	10	16	5	34	17	21	14	268	117		
616	Sandbochun	6,02	118	338	498	225	207	279	311	142	97	44	-	-	2	-	5	2	1	-	68	30		
617	Westfeld	5,09	118	339	502	236	398	92	306	143	131	64	2	1	1	1	8	4	6	3	41	19		
618	Westerbönnen	4,06	125	301	472	220	364	99	246	115	196	87	-	-	1	-	3	3	1	1	21	12		
619	Wiescherhöfen	9,65	2 008	6 372	6 635	3 105	3 688	2 591	5 381	2 534	762	343	14	5	8	4	28	11	37	22	314	145		
620	Amt Rhyern	127,18	6 575	18 115	23 787	10 948	11 998	11 139	15 719	7 301	5 142	2 252	75	37	51	27	173	93	132	64	2 023	955		
621	Allen	9,16	127	400	685	317	191	489	263	137	303	122	3	1	3	1	5	1	-	-	97	47		
622	Berge	8,65	848	2 425	2 319	1 298	1 211	1 523	2 108	996	431	188	4	3	4	1	13	7	17	5	204	84		
623	Braun-Ostwenneber	9,37	1 046	3 185	3 655	1 712	1 893	1 627	2 841	1 326	453	209	11	7	4	-	11	7	28	14	245	119		
624	Brämy-Lemingsen	9,69	307	864	1 217	558	966	208	707	330	354	143	7	3	3	1	8	4	7	4	113	62		
625	Flierich	5,24	195	388	642	273	551	82	328	135	225	102	7	2	4	3	9	4	12	7	48	18		
626	Freiske	3,43																						

Von der Bevölkerung																											
Gehört zur Wirtschaftsabteilung																											
Ausland		Land- und Forstwirtschaft		Industrie und Handwerk		Handel und Verkehr		Öffentlichen Dienst und priv. Hilfsleistungen (ohne häusl. Dienste)		Häusliche Dienste		Selbstständige Berufslöse		Erwerbspersonen								Angehörige ohne Hauptberuf		Lfd. Nr.			
ins-ges.		männl.		ins-ges.		männl.		ins-ges.		männl.		ins-ges.		männl.		ins-ges.		männl.		ins-ges.		männl.		ins-ges.		männl.	
ins-ges.		männl.		ins-ges.		männl.		ins-ges.		männl.		ins-ges.		männl.		ins-ges.		männl.		ins-ges.		männl.		ins-ges.		männl.	
26	13	522	283	523	277	296	147	148	72	61	-	549	173	841	562	810	545	31	17	270	81	988	309	580			
30	14	152	87	1 889	903	408	200	494	231	85	4	863	266	1 364	1 029	1 335	1 012	29	13	472	126	2 055	620	581			
1	1	105	52	99	51	18	6	19	10	8	-	94	26	139	81	138	81	1	-	47	17	157	47	582			
208	92	344	166	7 783	4 170	1 611	754	1 066	461	426	1	3 498	1 178	5 460	4 412	5 352	4 347	108	65	1 979	430	7 289	1 888	583			
238	119	656	343	9 848	5 223	2 902	1 388	2 922	1 257	767	3	5 929	1 942	9 528	7 195	9 291	7 008	237	187	3 420	745	10 076	2 216	584			
247	116	2 172	1 178	5 851	3 078	2 122	1 072	830	363	659	6	4 235	1 508	5 920	4 291	5 752	4 172	168	119	2 363	706	7 586	2 208	585			
3	2	100	55	119	63	70	34	7	5	15	-	105	34	161	115	196	109	5	4	60	15	195	63	586			
3	2	89	53	210	107	82	46	27	14	18	-	182	61	197	153	195	152	2	1	104	35	307	93	587			
2	2	130	76	92	47	14	6	23	10	20	-	134	43	162	95	159	93	3	2	59	16	192	71	588			
1	1	187	103	82	40	52	28	14	8	23	-	115	43	206	128	202	127	4	1	56	18	211	76	589			
27	12	176	102	507	264	136	67	39	16	31	1	341	117	438	327	430	320	8	7	178	73	614	167	590			
14	5	86	46	361	192	188	88	38	14	29	-	267	80	335	256	328	251	7	5	160	46	474	118	591			
15	7	173	86	187	107	75	37	28	12	20	-	200	76	269	187	264	182	5	5	112	42	302	89	592			
92	43	342	181	3 002	1 567	1 084	555	519	220	347	4	1 803	668	2 527	1 928	2 420	1 858	107	70	1 053	273	3 517	994	593			
-	-	30	28	96	54	35	20	13	12	20	-	67	18	128	84	125	82	3	2	34	11	125	37	594			
8	5	155	94	55	27	29	14	24	12	24	1	79	31	194	123	189	118	5	5	38	14	134	42	595			
34	14	37	20	431	230	116	56	25	11	19	-	236	88	286	232	281	228	5	4	134	37	464	136	596			
-	-	94	43	155	76	31	15	9	4	10	-	73	24	151	106	190	105	1	1	39	14	182	42	597			
8	3	222	112	133	75	34	18	20	7	27	-	181	66	293	169	285	161	8	8	108	30	216	79	598			
-	-	71	31	53	30	16	7	6	3	10	-	78	30	92	48	91	47	1	1	36	15	106	38	599			
36	18	172	101	188	101	61	29	19	9	23	-	209	75	272	190	270	189	2	1	112	38	290	87	600			
4	2	88	47	180	98	99	52	13	6	21	-	145	34	209	152	207	150	2	2	80	29	257	76	601			
761	387	2 831	1 494	27 974	15 164	4 248	2 029	2 263	1 030	1 519	18	11 812	4 158	19 035	15 253	18 584	14 998	451	255	6 415	1 903	23 197	6 737	602			
99	57	148	81	2 895	1 635	220	97	192	82	122	3	921	313	1 779	1 467	1 743	1 452	36	15	507	147	2 212	597	603			
55	29	215	110	3 893	2 092	367	190	250	113	308	-	1 548	578	2 409	1 986	2 364	1 964	45	22	950	268	3 222	789	604			
62	31	125	59	2 901	1 520	333	194	208	100	109	2	1 078	373	1 672	1 360	1 629	1 337	43	23	587	186	2 495	662	605			
-	-	49	30	15	9	17	6	3	1	11	-	20	7	49	31	49	31	-	-	11	6	55	16	606			
8	4	126	65	208	112	38	21	6	3	18	1	160	57	221	151	214	147	7	4	81	29	254	79	607			
194	108	308	159	8 085	4 456	968	457	563	269	334	4	2 619	877	5 045	4 181	4 938	4 111	107	70	1 389	306	6 443	1 735	608			
16	11	142	71	276	158	90	43	29	12	29	-	183	74	321	222	317	218	4	4	95	41	335	95	609			
35	17	168	92	381	188	196	101	31	11	35	-	298	107	399	290	382	278	17	12	162	57	548	152	610			
19	7	137	84	61	30	22	10	17	7	15	1	86	35	170	106	164	104	6	2	40	13	128	48	611			
27	15	297	166	705	384	176	91	68	34	54	2	490	168	677	490	662	484	15	6	275	98	838	257	612			
50	23	197	92	715	391	310	161	242	106	58	-	591	196	774	584	747	565	27	19	311	106	1 028	256	613			
6	3	70	39	49	26	7	4	14	8	11	1	48	22	101	65	101	65	-	-	20	9	78	28	614			
74	31	165	93	4 123	2 204	322	141	225	101	197	1	1 829	656	2 353	1 993	2 295	1 964	58	29	959	292	3 549	911	615			
14	7	165	84	151	76	36	20	13	5	18	-	117	40	226	139	217	139	9	4	62	20	210	66	616			
7	1	149	79	71	41	102	52	8	5	24	-	148	59	207	125	202	125	5	2	74	34	221	77	617			
4	2	142	70	124	69	45	24	13	8	13	-	135	49	201	131	198	130	3	1	72	27	199	62	618			
91	41	230	120	3 321	1 773	999	497	381	165	163	3	1 541	547	2 431	1 934	2 362	1 892	69	42	820	264	3 384	907	619			
472	219	4 451	2 304	7 555	4 057	3 251	1 660	1 807	872	741	13	6 002	2 042	9 319	6 524	9 024	6 330	293	194	3 393	1 056	11 075	3 368	620			
13	8	223	132	91	51	82	48	41	14	26	1	222	71	304	190	300	186	4	4	147	43	234	84	621			
38	14	259	138	903	478	632	335	208	107	80	2	717	238	999	749	963	729	36	20	408	128	1 412	421	622			
62	30	300	151	1 639	901	411	206	299	146	113	3	893	305	1 333	999	1 298	977	35	22	487</							

Lfd. Nr.	Amt Gemeinde	Fläche in qkm	Hau- s- an- st- en in- ge- samt	Bevölkerung			Von der Bevölkerung waren Angehörige d.r.		Von der Bevölkerung hatten am 1.9.1939 ihren Wohnsitz in der/in													
				am 17.5. 1939	am 29.10.1946	männl.	evang. Land- des-u. Frei- kir- chen	röm.- kath. Kirche	vorstehenden Gemeinde		übrigen Brit.Zone		Amerik. Zone		Französ. Zone		Sowjet. Zone		Stadt Berlin		Reichsge- biet Ostl. Oder/Neisse	
									ins- gesamt	männl.	ins- gesamt	männl.	ins- gesamt	m.	ins- gesamt	m.	ins- gesamt	m.	ins- gesamt	m.	ins- gesamt	m.
656	Stockum	3,06	94	284	378	191	299	69	235	119	98	49	11	5	-	-	2	1	-	-	29	16
657	Südkamen	2,83	205	513	668	313	520	124	445	217	131	57	-	-	4	3	5	1	1	-	57	23
658	Ulsen	4,85	138	378	556	274	416	120	311	155	186	89	1	1	5	3	8	3	9	5	23	8
659	Wasserkuri	3,67	184	466	685	321	537	129	441	200	153	70	2	1	2	-	5	3	8	3	53	30
660	Weddinghofen	7,96	525	963	1 814	824	1 325	384	925	410	668	308	3	2	5	3	18	10	9	3	144	68
661	Westhemmerde	3,38	39	132	182	90	105	66	74	36	65	30	2	2	3	-	7	3	1	1	27	16
662	Westl. b. Kamen	4,16	911	2 504	2 936	1 382	2 269	577	2 305	1 111	467	200	6	2	16	15	17	5	6	2	75	29
Landkreis Wittgenstein																						
663	Berleburg, Stadt	25,78	1 641	3 276	5 681	2 454	4 465	1 046	2 921	1 325	1 428	594	97	46	59	23	94	39	73	33	914	355
664	Leasphe, Stadt	10,29	1 551	3 021	5 060	2 150	4 001	874	2 817	1 229	1 053	422	127	60	24	11	81	30	80	37	823	332
665	Ant. Berleburg	188,56	3 975	12 062	17 185	7 668	14 585	2 296	10 924	5 054	2 419	1 037	151	67	36	17	155	79	86	42	1 114	1 237
666	Alertshausen	4,47	97	288	415	186	371	36	295	143	53	23	-	-	-	-	-	-	3	1	57	16
667	Arfeld	12,55	259	655	1 023	490	855	118	614	305	174	81	8	1	3	2	16	10	2	2	197	84
668	Aue	5,29	183	555	752	358	693	49	536	259	132	60	-	-	-	-	5	3	2	-	69	33
669	Balde	4,79	67	241	304	142	294	7	218	102	29	14	3	1	1	1	3	2	-	-	48	21
670	Beddelhausen	8,23	108	345	526	231	457	56	324	150	96	42	5	1	1	1	5	1	1	-	86	32
671	Berghausen	14,03	288	751	1 105	500	951	129	700	325	179	78	7	4	1	1	2	2	9	6	193	78
672	Birkfehl	4,87	89	311	383	176	333	47	263	119	31	12	6	4	-	-	-	-	-	-	73	35
673	Birkelbach	5,77	192	553	867	354	770	87	499	233	155	40	15	7	5	1	14	5	13	3	171	60
674	Diedenshausen	5,90	98	339	494	212	421	71	298	134	71	31	-	-	3	-	8	3	-	-	91	34
675	Detzlar	6,29	152	537	648	287	587	69	481	222	72	27	-	-	-	-	6	4	-	-	89	34
676	Elauff	22,59	267	757	1 169	528	1 042	113	679	311	155	69	13	7	1	1	1	1	9	5	277	120
677	Girkhausen	12,35	248	785	1 007	449	846	124	662	310	131	55	20	8	1	1	16	6	1	-	164	65
678	Henschlar	3,78	65	233	308	131	254	50	188	82	39	16	1	1	1	1	2	1	-	-	57	20
679	Langewiese	2,53	90	287	380	159	212	168	260	116	47	20	4	1	-	-	2	1	-	-	64	20
680	Mollseifen	0,46	40	66	160	71	109	50	64	30	22	8	-	-	2	1	6	2	-	-	64	30
681	Neuhausen	2,68	107	286	471	213	338	330	254	111	92	53	2	1	-	-	1	1	4	1	115	45
682	Raumland	5,60	202	570	794	363	688	99	489	219	115	49	11	6	1	1	8	5	6	5	153	73
683	Richtstein	8,07	98	374	496	218	438	53	333	148	52	20	11	4	5	2	7	4	2	2	86	38
684	Rintke	4,01	37	162	212	85	188	24	132	58	23	10	1	-	-	-	2	2	-	-	54	15
685	Sassenhausen	5,92	46	189	277	123	249	28	167	74	22	10	-	-	-	-	-	-	2	2	78	32
686	Schiller	4,94	95	302	406	185	353	51	251	115	75	30	2	2	-	-	10	6	-	-	61	29
687	Schwarzenau	5,46	237	616	1 024	430	834	145	587	260	129	77	17	9	-	-	10	4	7	3	204	65
688	Stünzel	2,52	34	123	153	68	134	16	107	46	10	6	-	-	-	-	5	3	1	-	30	13
689	Weidenhausen	4,93	82	266	376	177	328	43	240	118	38	14	3	2	-	-	1	-	9	4	62	32
690	Wemlighausen	8,28	175	566	805	370	738	62	532	257	133	56	3	2	4	1	12	6	4	3	98	37
691	Wingeshausen	11,50	377	1 125	1 549	666	1 378	142	1 079	486	166	73	11	3	3	1	8	4	9	4	248	85
692	Womelsdorf	2,37	58	203	265	123	240	20	159	73	49	23	2	1	-	-	1	1	-	-	52	24
693	Wunderthausen	8,38	184	577	816	373	704	109	523	248	79	40	6	2	4	2	4	2	2	1	173	67
694	Ant. Leasphe	240,44	2 599	6 810	9 630	4 247	8 149	1 292	6 173	2 823	1 656	706	100	43	31	15	102	47	48	21	431	548
695	Antshausen	1,27	37	138	173	86	163	9	112	57	23	10	-	-	-	-	-	-	4	2	24	11
696	Benke	8,11	308	1 007	1 319	576	1 127	176	895	410	189	72	11	4	11	5	9	3	7	5	194	75
697	Bernershausen	2,13	44	98	180	83	150	22	92	46	46	18	7	4	-	-	1	-	1	1	33	14
698	Bornshausen	0,89	29	91	138	50	117	21	87	32	21	9	-	-	-	-	-	-	-	-	29	9
699	Feudingen	8,72	578	1 677	2 183	1 002	1 925	221	1 581	734	312	137	11	6	8	3	16	6	19	6	242	103
700	Fischelbach	4,90	222	591	871	368	706	140	577	262	134	52	5	2	1	1	16	6	-	-	135	43
701	Großenbach	0,68	20	39	74	31	62	12	89	16	11	5	-	-	-	-	1	1	-	-	17	6
702	Heiligenborn	0,73	5	11	18	10	13	5	11	6	3	1	1	-	-	-	-	-	-	-	-	-
703	Herbertshausen	2,31	69	222	289	128	225	55	191	93	40	16	5	2	-	-	2	1	-	-	49	16
704	Hesselbach	3,68	145	388	593	254	488	99	359	153	72	33	17	7	3	1	4	2	2	2	122	49
705	Holzhausen	1,91	20	65	105	50	99	3														

