


STATISTISCHES LANDESAMT NORDRHEIN-WESTFALEN



**DIE BUNDESTAGSWAHL
IN NORDRHEIN-WESTFALEN**

6. SEPTEMBER 1953

DÜSSELDORF 1954



STATISTISCHES LANDESAMT NORDRHEIN-WESTFALEN



**DIE BUNDESTAGSWAHL
IN NORDRHEIN-WESTFALEN**

6. SEPTEMBER 1953

DÜSSELDORF 1954

Herausgegeben vom Statistischen Landesamt Nordrhein-Westfalen
Düsseldorf, Heinrichstraße 57

Nachdruck, auch im Auszug, nur mit Quellenangabe gestattet.

Inhalt

	Seite
Vorbemerkungen	
1. Gesetzliche Grundlagen	I
2. Wahlergebnisse	
a) Allgemeines	I
b) Einzelergebnisse.	III
 Tabellenteil	
1. Die Ergebnisse der Bundestagswahl am 6.9.1953 in den Gemeinden Nordrhein-Westfalens (Zweitstimmen) 1)	
Reg. -Bez. Düsseldorf.	2
Reg. -Bez. Köln	16
Reg. -Bez. Aachen.	30
Reg. -Bez. Münster	46
Reg. -Bez. Detmold	62
Reg. -Bez. Arnsberg	94
2. Die Ergebnisse der Bundestagswahl am 6.9.1953 in den Kreisfreien Städten und Landkreisen Nordrhein-Westfalens (Erststimmen und Zweitstimmen)	126


Anhang

Alphabetisches Gemeindeverzeichnis	134
Alphabetisches Verzeichnis der Kreisfreien Städte und Landkreise	144

1) Ergebnisse früherer Wahlen nach Gemeinden sind in folgenden Veröffentlichungen unseres Amtes zu finden:

"Die Wahlen in Nordrhein-Westfalen in den Jahren seit 1948"

"Die Kommunalwahlen in Nordrhein-Westfalen 9. November 1952"



Vorbemerkungen

Gesetzliche Grundlagen

Nach Artikel 39 des Grundgesetzes für die Bundesrepublik Deutschland war der Bundestag, der 1949 zum ersten Mal gewählt wurde und dessen Wahlperiode vier Jahre nach seinem ersten Zusammentritt endete, spätestens im September 1953 in "allgemeiner, unmittelbarer, freier, gleicher und geheimer Wahl" neu zu wählen.

Der Wahl zum ersten Bundestag am 14. 8. 1949 lag noch ein vom Parlamentarischen Rat beschlossenes Wahlgesetz zu Grunde, das erst nach Anordnung der Militär-Gouverneure und unter Berücksichtigung der von diesen vorgenommenen Änderungen verkündet wurde. Das Wahlgesetz zum zweiten Bundestag vom 8. 7. 1953 war dagegen ein vom Bundestag als der Vertretung des Volkes beschlossenes Gesetz.

Im ersten Teil dieses Gesetzes, der sich mit der Wahl des Bundestages befasst, - der zweite Teil behandelt die Wahl der Bundesversammlung und des Bundespräsidenten - sind in 8 Hauptabschnitten und 57 Paragraphen die grundlegenden Bestimmungen für die Durchführung dieser Wahl gegeben. Die Abschnitte befassen sich im einzelnen mit folgenden Fragen:

- I. Wahlrecht und Wahlbarkeit
- II. Wahlsystem
- III. Vorbereitung der Wahl
- IV. Wahlhandlung
- V. Feststellung des Wahlergebnisses
- VI. Besondere Vorschriften für Nachwahlen und Wiederholungswahlen
- VII. Ausscheiden und Ersatz von Abgeordneten
- VIII. Schlussbestimmungen.

Um eine einheitliche Durchführung zu gewährleisten, sah das Gesetz im § 57 den Erlass einer Bundeswahlordnung durch den Bundesminister des Innern vor, in der die erforderlichen Rechtsvorschriften zur Ausführung bestimmter Paragraphen des Wahlgesetzes zu erlassen waren.

Diese Bundestagswahlordnung wurde am 15. 7. 1953 verkündet und regelte das Verfahren und die technischen Einzelheiten der Wahl. U. a. ist darin Näheres gesagt zur Einteilung der Gemeinden in Wahlbezirke von bestimmter Grösse, über Art und Form der Wählerverzeichnisse und über die zu bildenden Wahlorgane (Bundeswahlleiter, Landeswahlleiter, Kreiswahlleiter, Wahlausschüsse usw.).

Weiter sind hier die Vorschriften für die Einreichung der Wahlvorschläge und der Landeslisten erlassen, Form und Inhalt der Stimmzettel sowie die Wahlzeit und die Fristen festgelegt. Ausserdem ist darin gesagt, wie die Wahlhandlung sich im einzelnen zu vollziehen hat, wobei z. B. genaue Anweisungen über die Einrichtung der Wahllokale gegeben werden. Die Bundeswahlordnung legt weiter fest, wie das Wahlergebnis nach Abschluss der eigentlichen Wahlhandlung zu ermitteln ist. Es werden u. a. Vordruckmuster für das Auszählen der abgegebenen Stimmen sowie die Meldung der Ergebnisse gegeben. Weiter regelt sie das Verfahren bei Nach- und Wiederholungswahlen und trifft Sonderregelungen z. B. für die Stimmabgabe in Kranken- und Pflegeanstalten, für Seeleute und Gefangene.

In einer eigenen Verordnung über die Bundestagswahlstatistik 1953 vom 21. 8. 1953 wird darüber hinaus im § 1 noch ausdrücklich festgelegt, dass das Ergebnis der Wahlen zum Deutschen Bundestag 1953 "durch Sammlung, Zusammenstellung und Veröffentlichung der Zahlen der Wahlberechtigten und der abgegebenen Stimmen in ihrer Verteilung auf die einzelnen Wahlvorschläge statistisch zu bearbeiten" ist. "In einzelnen Gebieten, die von dem Statistischen Bundesamt im Einvernehmen mit den beteiligten Ländern ausgewählt werden, sind auch Statistiken über Geschlechts- und Altersgliederung der Wahlberechtigten und Wähler unter Berücksichtigung der Stimmverteilung auf die einzelnen Wahlvorschläge zu erstellen".

Mit dieser Verordnung war erstmalig die Möglichkeit gegeben, bei einer im gesamten Bundesgebiet durchgeführten Wahl Feststellungen über die Art der Stimmabgabe nach Geschlecht und Altersgruppen sowie die Wahlbeteiligung der einzelnen Altersgruppen der wahlberechtigten Männer und Frauen zu treffen. (Ergebnisse dieser Sonderauszählung für Nordrhein-Westfalen, siehe Statistische Rundschau für das Land Nordrhein-Westfalen, Heft 10/11 1953).

2. Wahlergebnisse

a) Allgemeines

Nach den wahlstatistischen Feststellungen waren in Nordrhein-Westfalen bei der Wahl am

6.9.1953 insgesamt 9 677 900 Personen in die Wählerverzeichnisse eingetragen, d.h. diese Personen waren am Wahltag 21 Jahre alt und hatten seit mindestens drei Monaten ihren Wohnsitz oder, wenn sie keinen Wohnsitz hatten, ihren dauernden Aufenthalt im Geltungsbereich des Grundgesetzes (§ 1 BWG). Gemessen an der fortgeschriebenen Bevölkerungszahl für Nordrhein-Westfalen vom 1.6.1953 waren damit 69 vH der gesamten Bevölkerung wahlberechtigt, womit sich dieser Anteil gegenüber der Landtagswahl 1949 (68,3 vH) und der Bundestagswahl 1950 (68,5 vH) weiter um ein geringes erhöht hat. In dieser Zahl der eingetragenen Personen fehlen diejenigen, die zwar 21 Jahre alt und älter, aber vom Wahlrecht gemäss § 2 BWG ausgeschlossen sind. Es handelt sich hierbei um Personen, die entmündigt sind oder unter vorläufiger Vormundschaft oder wegen geistiger Gebrechen unter Pflegschaft stehen sowie um solche, die durch Richterspruch die bürgerlichen Ehrenrechte oder das Wahlrecht rechtskräftig verloren haben. Bei insgesamt 8 307 21 Jahre alten und älteren Personen, die zwar wahlberechtigt und auch im Wählerverzeichnis aufgeführt waren, aber den Sperrvermerk(r) hatten, ruhte das Wahlrecht zur Zeit der Bundestagswahl 1953, weil diese wegen Geisteskrankheit oder Geistesschwäche in einer Heil- oder Pflegeanstalt oder auf Grund eines Richterspruchs zum Vollzug einer mit Freiheitsentziehung verbundenen Massregel der Sicherung und Besserung untergebracht waren oder sich in Strafhaft befanden.

Gemäss § 16 BWG wurden auf Antrag hin unter bestimmten Voraussetzungen Wahlscheine an Wahlberechtigte erteilt, die zur Ausübung des Wahlrechts an einem beliebigen Ort des Bundesgebietes berechtigten. Der Antragsteller hatte vor allem den Grund zur Ausstellung eines Wahlscheines glaubhaft zu machen. Wurde dem Antrag stattgegeben, so erhielt der Wahlscheininhaber im Wählerverzeichnis seines Heimatwahlbezirks einen Sperrvermerk(W), d.h. auf Grund der Eintragung im Wählerverzeichnis allein konnte er nicht wählen. In diesem Falle war der Wahlschein die Legitimation für die Wahlberechtigung. In Nordrhein-Westfalen wurden insgesamt 310 321 dieser Wahlscheine ausgestellt, dagegen wählten nur 239 837 Personen in den Wahllokalen Nordrhein-Westfalens mit Wahlscheinen. Da ein Wahlscheininhaber in einem ihm genehmen Wahlbezirk des Bundesgebietes wählen konnte - unter den 239 837 sind demnach sicherlich auch Wahlscheine aus anderen Bundesländern -, bedeutet dies nicht, dass etwa rd. 70 000 in Nordrhein-Westfalenausgegebene Wahlscheine nicht benutzt worden wären. Es kann vielmehr angenommen werden, dass der überwiegende Teil dieser Scheine in Wahlbezirken ausserhalb Nordrhein-Westfalens abgegeben wurde, wenngleich auch erfahrungsgemäss ein gewisser Personenkreis sich den Wahlschein zwar holt, aber keinen Gebrauch davon macht.

In Nordrhein-Westfalen sind insgesamt 8 250 961 Personen zur Wahl gegangen. Setzt man diese Gesamtzahl in Beziehung zur Zahl der Wahlberechtigten, so ergibt sich eine Wahlbeteiligung von 86,0 vH, wobei als wahlberechtigt insgesamt 9 599 109 Personen in Ansatz gebracht wurden, dies sind die in die Wählerverzeichnisse eingetragenen Personen ohne die mit Sperrvermerken (r oder W) versehenen, zuzüglich derjenigen, die mit Wahlscheinen wählten. Mit dem Anteilsatz von 86,0 vH ist im Vergleich mit allen bisherigen Wahlen in Nordrhein-Westfalen die höchste Wahlbeteiligung erreicht worden (Bundestagswahl 1950 79,2 vH).

Gemäss § 7 BWG hatte jeder Wähler zwei Stimmen, eine Erststimme für die Wahl im Wahlkreis, eine Zweitstimme für die Wahl nach Landeslisten. Diese Gesetzesvorschrift hatte für die Ermittlung der Ergebnisse und im weiteren für die Bundestagswahlstatistik die Konsequenz, dass die Auszählung getrennt für diese beiden Stimmenarten vorgenommen werden musste, und zwar sowohl für die gültigen Stimmen nach den einzelnen Wahlvorschlägen und Landeslisten als auch für die ungültigen Stimmen.

Rd. 3 vH der Wähler haben ungültige Erststimmen, ein fast gleich hoher Anteil ungültige Zweitstimmen abgegeben. Im Hinblick auf die Neuartigkeit der Wahlmethode ist es umso beachtlicher, dass dieser Anteilsatz der ungültigen Stimmen sich im Rahmen dessen bewegt, was bisher bei den in Nordrhein-Westfalen durchgeführten eigentlichen Parlamentswahlen festgestellt wurde. Die um 13 743 höhere Zahl an ungültigen Erststimmen erklärt sich daraus, dass einzelnen Wählern wohl keiner der aufgestellten Bewerber zusagte, sie daher keine Erststimmen abgaben, was lt. § 43 (3) BWG als ungültige Stimmabgabe zu zählen war.

Ein Vergleich der abgegebenen gültigen Erst- und Zweitstimmen lässt erkennen, dass im Endergebnis die tragenden Parteien mehr Erststimmen als Zweitstimmen erhielten, die kleineren Parteien dagegen eine grössere Zahl an Zweitstimmen für sich buchen konnten (abgesehen von der Deutschen Reichspartei und der Deutschen Nationalen Sammlung, deren Landeslisten nicht zugelassen waren). Immerhin lässt dieses Ergebnis den Schluss zu, dass Wähler, in Erkenntnis der im Wahlsystem gegebenen Möglichkeiten, es vorgezogen haben, ihre Erststimme einem aussichtsreichen Bewerber im Wahlkreis zu geben, in der Hoffnung, damit ihre Erststimme zum Erfolg zu bringen; mit ihrer Zweitstimme entschieden sie sich dagegen für eine kleinere Partei.

Nicht unerwähnt sei, dass die hier rein zahlenmässig mit rd. 197 000 Stimmen ausgewiesenen Verschiebungen tatsächlich weit grösser sind. Aus den Feststellungen in ausgewählten Wahlbezirken ergab sich, dass etwa 11 vH der Wähler, das wären etwa 900 000 in Nordrhein-West-

falen, sich bei Erst- und Zweitstimme einschl. der ungültigen Stimmabgaben unterschiedlich entschieden haben.

Wahlvorschlag	Erststimmen		Zweitstimmen		± Zweitstimmen gegenüber Erststimmen	
	Anzahl	vH	Anzahl	vH	Anzahl	vH
CDU	4 034 990	50,6	3 915 320	48,9	- 119 670	- 3,0
SPD	2 609 048	32,6	2 553 014	31,9	- 56 034	- 2,1
Zentrum	55 835	0,7	217 078	2,7	+ 161 243	+ 288,8
FDP	683 465	8,5	682 902	8,5	- 563	- 0,1
KPD	227 366	2,8	228 592	2,9	+ 1 226	+ 0,5
BHE	203 203	2,5	213 951	2,7	+ 10 748	+ 5,3
DP	69 067	0,9	80 034	1,0	+ 10 967	+ 15,9
GVP	105 099	1,3	117 538	1,4	+ 12 439	+ 11,8
DRP	5 000	0,1	-	-	- 5 000	- 100,0
DNS	1 613	0,0	-	-	- 1 613	- 100,0
Gültige Stimmen insgesamt	7 994 686	100,0	8 008 429	100,0	+ 13 743	+ 0,2
Ungültige Stimmen insgesamt	256 275	3,1	242 532	2,9	- 13 743	- 5,4

Im Hinblick darauf, dass die Erststimme für die Wahl im Wahlkreis und damit für die Wahl eines Abgeordneten und nicht für eine Partei abgegeben wurde, sind für die Beurteilung der politischen Konstellation in Nordrhein-Westfalen diese Zahlen wenig geeignet. Vielmehr lässt sich auf Grund der Zweitstimmen, die die Entscheidungen der Wähler zugunsten bestimmter Parteien widerspiegeln, ein Bild von der Position der einzelnen Parteien gewinnen und auch der Vergleich mit vorausgegangenen Wahlen durchführen.

b) Einzelergebnisse

In Nordrhein-Westfalen waren durch Beschluss des Landeswahlausschusses folgende Landeslisten zur Bundestagswahl zugelassen:

1. Christlich-Demokratische Union (CDU)
2. Sozialdemokratische Partei Deutschlands (SPD)
3. Deutsche Zentrumsparterie (Zentrum)
4. Freie Demokratische Partei (FDP)
5. Kommunistische Partei Deutschlands (KPD)
6. Deutsche Partei (DP)
7. Gesamtdeutscher Block/BHE (BHE)
8. Gesamtdeutsche Volkspartei (GVP)

Wie sich aus dem Vergleich der Wahlergebnisse der Jahre 1950 und 1949 ergibt, hat bei der Bundestagswahl 1953 in Nordrhein-Westfalen allein die CDU eine beachtliche Veränderung ihrer Stimmenanteile zu verzeichnen gehabt. Ihre Quote erhöhte sich um ein Drittel gegenüber 1950 und 1949. Die SPD konnte ihre 1949 und 1950 bezogene Position gut behaupten. Im Vergleich mit der Landtagswahl 1950 hat dagegen die FDP stärker nachgelassen; gegenüber der ersten Bundestagswahl hat ihre Position sich jedoch nicht nennenswert verändert. Alle übrigen Parteien mussten im Vergleich mit der vorausgegangenen Landtagswahl sowohl als auch Bundestagswahl mehr oder weniger grosse Rückgänge in Kauf nehmen. Die erstmalig in Nordrhein-Westfalen zugelassenen Listen Gesamtdeutscher Block/BHE und Gesamtdeutsche Volkspartei erhielten 2,7 bzw. 1,4 vH aller Stimmen im Lande.

Es wäre verfehlt anzunehmen, dass die hier skizzierte Entwicklung der einzelnen Parteien von 1949 zu 1953 ein Abbild der Situation in den kleineren Verwaltungsbezirken wäre. Die Veränderungen in den einzelnen Kreisen sind sehr mannigfaltig. Wir finden sowohl Kreise mit Erhöhung der Stimmenanteile von CDU, SPD und FDP (Oberhausen, Moers, Bottrop, Gladbeck, Recklinghausen-Stadt und -Land und Herford-Land) und Anteilsverlusten aller übrigen Parteien als auch solche, in denen die CDU allein einen Gewinn zu verbuchen hatte bei gleichzeitigen Verlusten aller anderen Parteien (Stadtkreis Münster und Münster-Land, Iserlohn-Stadt

Partei	Gültige Stimmen in vH		
	Bundestagswahl 1953 ¹⁾	Landtagswahl 1950	Bundestagswahl 1949
CDU	48,9	36,9	36,9
SPD	31,9	32,3	31,4
Zentrum	2,7	7,5	8,9
FDP	8,5	12,1	8,6
KPD	2,9	5,5	7,6
DP	1,0	1,7	-
BHE	2,7	-	-
GVP	1,4	-	-
Sonstige	-	4,0 ²⁾	6,6 ³⁾

1) Zweitstimmen. - 2) DRP 1,7, RSF 2,0, SRP 0,2, Unabhängige 0,1 vH. - 3) DKP/DRP 1,8, RSF 2,1, RWVP 0,3, Unabhängige 2,4 vH. -

und Lünen). In einer grösseren Anzahl von Gebietsteilen im linksrheinischen Raum und im Regierungsbezirk Aachen haben die CDU, FDP und vereinzelt auch die DP Verbesserungen ihrer Positionen erzielt; während die SPD, das Zentrum und die KPD Verluste hinnehmen mussten. Diese gleiche Tendenz hat sich noch gezeigt im Regierungsbezirk Münster und stärker noch im Regierungsbezirk Detmold. In einzelnen Kreisen konnte die SPD ihre Quoten erhöhen bei gleichzeitigem Anwachsen der CDU - Anteile und Rückgang der Stimmenanteile der FDP, und zwar vorwiegend in den städtischen Bezirken des Regierungsbezirks Düsseldorf und in einem Teil der Kreise des Arnsberger Bezirks. In Arnsberg ist ausserdem aber auch die Zahl der Kreise mit höheren Stimmenanteilen der FDP und niedrigeren der SPD beachtlich.

In 50 kleineren Verwaltungsbezirken von insgesamt 94 konnte die CDU 50 und mehr vH aller Stimmen auf sich vereinigen, d.h. sie erhielt hier die absolute Mehrheit. Bei der ersten Wahl zum Bundestag gelang ihr dies nur in zwei Stadt- und 13 Landkreisen. In sämtlichen Kreisen des Regierungsbezirks Köln - mit Ausnahme des Oberbergischen Kreises - sowie in allen Kreisen des Regierungsbezirks Aachen fielen mehr als 50 vH der Stimmen 1953 der CDU zu. Wenngleich die Mehrzahl der Kreise mit absoluter Mehrheit für die CDU Landkreise sind - im Regierungsbezirk Münster weisen z.B. acht von zehn Landkreisen insgesamt diese CDU-Mehrheit auf -, so hatte diese Partei auch in einer beachtlichen Anzahl städtischer Verwaltungsbezirke diesen Erfolg erstmalig zu verzeichnen. Im Landesteil Nordrhein sind es die Städte Düsseldorf, Krefeld, M.Gladbach, Neuss, Rheydt, Viersen und Köln, im Landesteil Westfalen Bocholt, Münster und Hamm.

In weiteren 40 kreisfreien Städten und Landkreisen verbesserte die CDU ihre Position gegenüber der ersten Bundestagswahl teils um wenige Anteile, teils um 10 und mehr Hundertteile. In Wuppertal z.B. konnte sie ihre Anteile mehr als verdoppeln (von 19 vH auf 40 vH).

Dieser fast ausnahmslos für alle Bezirke des Landes nachweisbaren Aufwärtsentwicklung der CDU stehen nur die Ergebnisse in den Landkreisen Detmold, Lemgo, Lübbecke und Minden entgegen. Im Vergleich mit der ersten Bundestagswahl musste die CDU hier 1953 geringe Einbussen hinnehmen. In Lübbecke erhielt sie nur 39 vH der Stimmen gegenüber 44 vH 1949; in den übrigen drei Bezirken verringerte sich ihr Stimmenanteil um 1 vH.

Entgegen der in einer grossen Anzahl von städtischen und ländlichen Bezirken stark veränderten Situation der CDU ist die Entwicklung der SPD von der Bundestagswahl 1949 zur Wahl von 1953 weit ruhiger verlaufen. Die im Landesergebnis aufgezeigten geringfügigen Veränderungen von 1949 zu 1953 finden wir in einer Vielzahl von städtischen und ländlichen Verwaltungsbezirken wieder. Nur in einigen wenigen Bezirken lassen sich nennenswerte Abweichungen von dieser allgemeinen Tendenz nach oben oder unten feststellen. So verringerte sich der SPD-Anteil jeweils um sieben Hundertteile in den Landkreisen Grevenbroich, Euskirchen, Halle und Siegen-Stadt und -Land; in Halle bedeutete dies ein Rückgang um etwa ein Sechstel des 1949 erreichten Standes, in den vier übrigen Bezirken um etwa ein Viertel. Im Landkreis Schleiden fiel der Stimmenanteil der SPD von 15 vH 1949 auf 9 vH 1953, was als relativ stärkster Rückgang der SPD zu verzeichnen ist (40 vH). Während in sechs Kreisen der Regierungsbezirke Köln und Aachen keine nennenswerten Veränderungen festzustellen sind, weisen die übrigen elf Kreise dieser Bezirke ausnahmslos Anteilsrückgänge auf, die sich in dem oben dargeleg-

ten Rahmen bewegen. In den Kreisen der übrigen Regierungsbezirke finden wir dagegen sowohl Gebiete mit Zunahme als auch solche mit Abnahme der SPD-Anteile. Nennenswerte Anteilsgewinne, und zwar jeweils 6 vH, hatte die SPD nur in drei Kreisen, und zwar in Oberhausen, im Landkreis Dinslaken und in Bottrop zu verzeichnen; in allen Fällen ist dies ein Zuwachs um etwa ein Sechstel gegenüber 1949. In der Mehrzahl der Kreise mit Zunahme der Anteile dieser Partei - was sowohl in städtischen als auch in ländlichen Bezirken zu beobachten ist - beträgt diese 5 und weniger Hundertteile.

Die Situation der FDP nach der zweiten Bundestagswahl ist in den einzelnen Verwaltungsbezirken nicht so unverändert gegenüber 1949, wie es auf Grund der Landeszahlen erscheinen könnte. Zwar weist auch eine Reihe von Verwaltungsbezirken 1953 annähernd die gleichen Anteilsziffern für die FDP auf wie 1949; daneben lassen sich für eine Vielzahl von Gebietsteilen beachtliche anderslaufende Tendenzen herausstellen. So hat diese Partei in sämtlichen Kreisen der Regierungsbezirke Aachen und Detmold ihre Anteile teils sehr beachtlich erhöhen können; desgleichen weist die überwiegende Zahl der Landkreise der Regierungsbezirke Düsseldorf, Münster und Arnsberg Anteilszunahmen für die FDP auf im Vergleich mit 1949, und zwar teils eine Verdoppelung der Quoten. Im Landkreis Wittgenstein konnte diese Partei den relativ stärksten Anstieg verbuchen, hier erhielt sie 1953 20 vH aller Stimmen gegenüber 9 vH 1949. In der überwiegenden Mehrzahl der städtischen Kreise des Regierungsbezirks Düsseldorf und im Kölner Bezirk musste diese Partei dagegen Anteilsverluste hinnehmen, während in den Stadtkreisen des Regierungsbezirks Münster überwiegend Zunahmen, im gesamten Regierungsbezirk Arnsberg sowohl Zu- als auch Abnahmen festzustellen sind. Den verhältnismässig stärksten Verlust erlitt diese Partei im Rhein-Wupper-Kreis, wo sie 1949 noch 18 vH, 1953 nur mehr 10 vH aller Stimmen erhielt.

Die für das Zentrum anhand des Landesergebnisses beobachtete rückläufige Tendenz lässt sich ausnahmslos in allen kleineren Verwaltungsbezirken des Landes feststellen. Besonders stark sind die Anteilsverluste in sämtlichen Stadt- und Landkreisen des Regierungsbezirks Münster, in dem das Zentrum bei den bisherigen Wahlen sehr beachtliche Stimmenanteile erhielt. In einzelnen Kreisen sank die Stimmenquote auf ein Fünftel der Höhe von 1949 ab. Von den insgesamt im Regierungsbezirk Münster abgegebenen Stimmen erhielt das Zentrum 1949 18,8 vH, 1953 fielen dieser Partei nur noch 5,6 vH aller Stimmen zu.

Das zur Gesamtsituation der KPD Gesagte gilt uneingeschränkt auch für die kleineren Verwaltungsbezirke. Hervorgehoben seien hier nur einige Kreisgebiete, in denen diese Partei 1949 noch beachtliche Positionen aufzuweisen hatte, die sie 1953 jedoch aufgeben musste. In Solingen und Remscheid, den Kreisen mit den höchsten Stimmenanteilen, erhielt die KPD bei der Bundestagswahl 1953 nur je 12 vH gegenüber 22 bzw. 20 vH 1949, im Landkreis Dinslaken verblieben ihr 1953 noch 4 vH der Stimmen, wogegen sie 1949 hier noch 11 vH buchen konnte. Im westfälischen Raum hatte sie teils überdurchschnittlich hohe Verluste in Bottrop (von 16 auf 8 vH), Gelsenkirchen (von 15 auf 6 vH), Recklinghausen-Stadt (von 12 auf 4 vH), Recklinghausen-Land (von 11 auf 4 vH), Castrop-Rauxel (von 12 auf 4 vH) und Dortmund (von 12 auf 4 vH) zu verzeichnen.


Die im Vergleich mit der Landtagswahl 1950 im Gesamtergebnis festgestellte rückläufige Tendenz bei der DP - diese Partei ist erstmalig in Nordrhein-Westfalen bei der Landtagswahl 1950 aufgetreten - findet sich nicht einheitlich in allen kleineren Verwaltungsbezirken wieder. Im Landkreis Moers, in Köln-Stadt, Bonn-Land, im Oberbergischen Kreis und in Jülich hatte diese Partei gegenüber der Landtagswahl 1950 Gewinne zu verbuchen bis zu 1 vH. Etwa 2 vH aller Stimmen und gleichzeitig eine Steigerung gegenüber 1950 erzielte die DP in den Landkreisen Steinfurt und Tecklenburg; Detmold, Lemgo, Lübbecke, Wiedenbrück und Soest. Dem stehen allerdings auch einige verhältnismässig sehr starke Verluste in benachbarten Gebieten, und zwar Herford-Stadt (von 7 auf 2 vH), Siegen-Stadt (von 11 auf 1 vH) und Siegen-Land (von 5 auf 1 vH) gegenüber.

Zur Position der bei der Bundestagswahl 1953 zum ersten Mal in Nordrhein-Westfalen aufgetretenen Partei BHE sei zunächst festgestellt, dass diese politische Gruppe ihre Anhänger verständlicherweise in den mit Vertriebenen stärker besetzten ländlichen Bezirken hat. Nur hier erzielte sie auch beachtlich über dem Landesdurchschnitt liegende Anteile. Als besonders BHE freundlich hat sich ein Teil der Bevölkerung der Landkreise des Regierungsbezirks Detmold gezeigt. In den Landkreisen Büren und Detmold und ausserdem noch im Landkreis Lippstadt (Reg. Bez. Arnsberg) fielen dem BHE mit 7 vH die höchsten Stimmenanteile zu im Vergleich mit allen übrigen Kreisen. 6 vH aller Stimmen erhielt diese politische Gruppe noch in Bielefeld-Land und Halle im Detmolder Bezirk, in Ahaus und Tecklenburg im Münsterland und Siegen-Land im Arnsberger Bezirk.

Die GVP hat überdurchschnittlich hohe Stimmenanteile erzielt in Detmold (3,0 vH), Lemgo (1,8 vH) und einigen Stadtkreisen des Arnsberger Bezirks, im Landkreis Altena und in Wittgenstein. Besonders zu erwähnen bleiben noch ihre auffallend hohen Erfolge in Siegen Stadt und Land, wo 7 bzw. 10 vH der Stimmen dieser Partei zufließen.

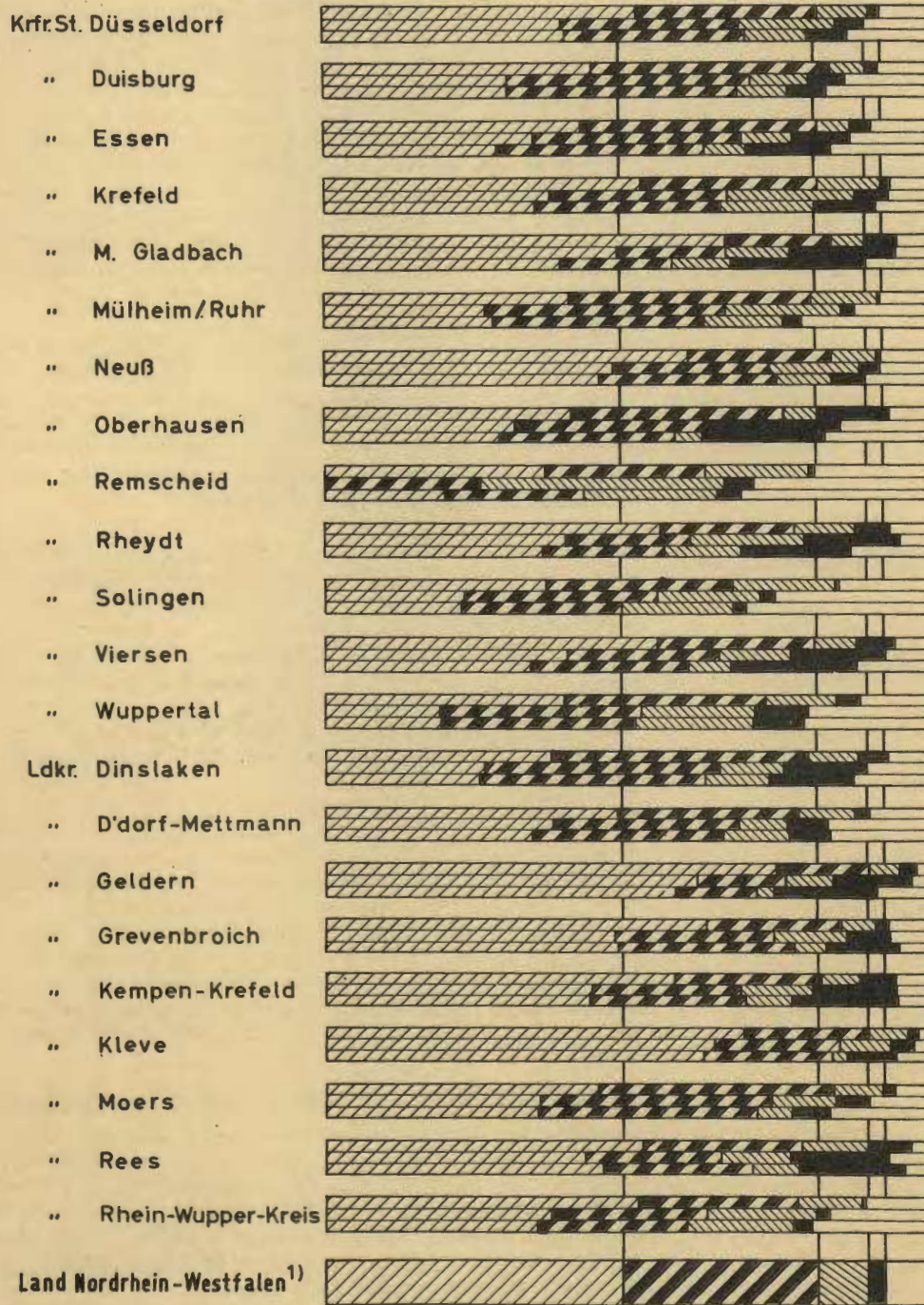
Wahlergebnisse in den kreisfreien Städten

CDU SPD FDP Z übr.Part.



Wahl zum 2. Bundestag am 6. September 1953
Landtagswahlen am 18. Juni 1950
Wahl zum 1. Bundestag am 14. August 1949

Regierungsbezirk Düsseldorf



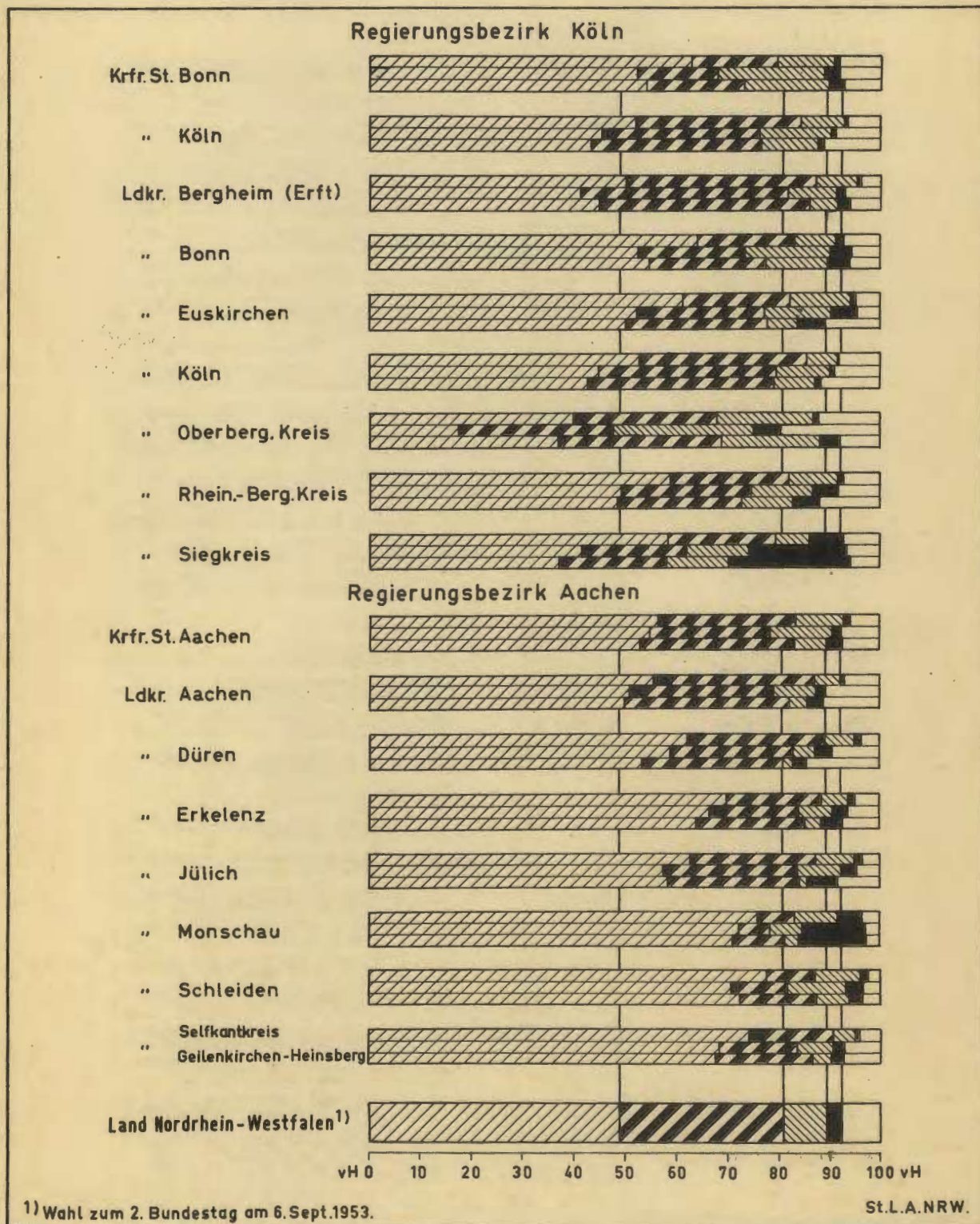
¹⁾ Wahl zum 2. Bundestag am 6. Sept. 1953.

und Landkreisen Nordrhein-Westfalens

CDU SPD FDP übr.Part.




Wahl zum 2. Bundestag am 6. September 1953
Landtagswahlen am 18. Juni 1950
Wahl zum 1. Bundestag am 14. August 1949



Wahlergebnisse in den kreisfreien Städten

CDU SPD FDP Z übr.Part.




Wahl zum 2. Bundestag am 6. September 1953
Landtagswahlen am 18. Juni 1950
Wahl zum 1. Bundestag am 14. August 1949

Regierungsbezirk Münster



Regierungsbezirk Detmold




Land Nordrhein-Westfalen¹⁾

vH 0 10 20 30 40 50 60 70 80 90 100 vH

¹⁾ Wahl zum 2. Bundestag am 6. Sept. 1953.

und Landkreisen Nordrhein-Westfalens

CDU SPD FDP Z übr.Part.



Wahl zum 2. Bundestag am 6. September 1953
Landtagswahlen am 18. Juni 1950
Wahl zum 1. Bundestag am 14. August 1949

Regierungsbezirk Arnsberg

Krfr.St. Bochum

„ Castrop-Rauxel

„ Dortmund

„ Hagen

„ Hamm

„ Herne

„ Iserlohn

„ Lüdenscheid

„ Lünen

„ Siegen

„ Wanne-Eickel

„ Wattenscheid

„ Witten

Ldkr. Altena

„ Arnsberg

„ Brilon

„ Ennepe-Ruhr-Kreis

„ Iserlohn

„ Lippstadt

„ Meschede

„ Olpe

„ Siegen

„ Soest

„ Unna

„ Wittgenstein

Land Nordrhein-Westfalen¹⁾

vH 0 10 20 30 40 50 60 70 80 90 100 vH

¹⁾ Wahl zum 2. Bundestag am 6. Sept. 1953.

St.L.A.NRW.

Tabellenteil

1. Die Ergebnisse der Bundestagswahl am 6.9.1953 in

Lfd. Nr.	Gemeinde	Wahl- berechtigte	Wähler	Wahl- betei- ligung in vH	insgesamt				
						CDU		SPD	
						Anzahl	vH	Anzahl	vH
<u>Reg.-Bez. Düsseldorf</u>									
1	Krfr.St. Düsseldorf . . .	414 682	342 176	82,5	334 622	172 897	51,7	99 654	29,8
2	" Duisburg	314 541	257 944	82,0	250 648	110 953	44,3	98 311	39,2
3	" Essen	466 651	383 963	82,3	375 175	159 878	42,6	145 928	38,9
4	" Krefeld	130 976	108 494	82,8	106 048	55 447	52,3	30 957	29,2
5	" M.Gladbach	92 175	75 607	82,0	73 522	48 770	66,3	12 786	17,4
6	" Milheim a.d.Ruhr	111 604	95 735	85,8	93 254	37 734	40,5	37 104	39,8
7	" Neuß	48 959	40 775	83,3	39 557	23 770	60,1	9 332	23,6
8	" Oberhausen	148 192	126 216	85,2	121 075	49 367	40,8	42 512	35,1
9	" Remscheid	81 430	69 627	85,5	68 201	24 779	36,3	18 201	26,7
10	" Rheydt	57 044	47 415	83,1	45 874	25 395	55,4	10 111	22,0
11	" Solingen	115 348	100 285	86,9	97 094	35 317	36,4	29 880	30,8
12	" Viersen	26 439	22 820	86,3	22 061	12 090	54,9	5 675	25,7
13	" Wuppertal	284 107	231 848	81,6	225 585	89 666	39,7	74 824	33,2
14	Krfr. Städte insgesamt	2 292 148	1 902 905	83,0	1 852 716	846 063	45,6	615 275	33,2
<u>Ldkr. Dinslaken</u>									
15	Dinslaken, Stadt . . .	22 556	18 703	82,9	18 191	6 558	36,1	7 885	43,3
16	Voerde (Wrh.)	10 322	8 565	83,0	8 267	3 606	43,6	2 969	35,9
17	Walsum	20 860	17 725	85,0	17 141	5 806	33,9	7 874	45,9
<u>Amt Gahlen</u>									
18	Bruckhausen	964	838	97,0	798	309	38,7	323	40,5
19	Bucholtswelmen	462	391	84,6	383	134	35,0	120	31,3
20	Gahlen	1 351	1 074	79,5	1 027	487	47,4	424	41,3
21	Gartrop-Bühl	307	242	78,8	237	98	41,3	65	27,4
22	Hinze	1 092	953	87,3	924	439	47,5	314	34,0
23	Ldkr. Dinslaken insgesamt	57 914	48 491	83,7	46 968	17 437	37,1	19 974	42,5
<u>Ldkr. Düsseldorf-Mettmann</u>									
24	Haan, Stadt	11 010	9 646	87,6	9 325	4 399	47,2	2 804	30,1
25	Heiligenhaus, Stadt . .	10 392	8 424	81,1	8 162	3 960	48,5	2 267	27,8
26	Hilden, Stadt	20 932	17 764	84,9	17 192	9 201	53,5	4 962	28,9
27	Kettwig, Stadt	11 287	9 896	87,7	9 655	4 248	44,0	3 297	34,1
28	Langenberg, Stadt . . .	10 569	9 018	85,3	8 812	3 869	43,9	2 943	33,4
29	Mettmann, Stadt	13 334	11 038	82,8	10 803	5 334	49,4	3 029	28,0
30	Neviges, Stadt	11 313	9 382	82,9	9 110	3 734	41,0	2 729	30,0
31	Ratingen, Stadt	19 763	17 024	86,1	16 644	8 965	53,9	5 245	31,5
32	Velbert, Stadt	30 698	25 264	82,3	24 567	9 547	38,9	8 138	33,1
33	Wülfrath, Stadt	11 941	9 852	82,5	9 588	4 567	47,6	2 927	30,5
34	Erkrath	6 431	5 446	84,7	5 258	2 678	50,9	1 295	24,6
<u>Amt Angerland</u>									
35	Angermund, Stadt . . .	1 715	1 477	86,1	1 437	1 067	74,3	147	10,2
36	Breitscheid	1 436	1 165	81,1	1 137	607	53,4	324	28,5
37	Eggerscheidt	349	311	89,1	298	148	49,7	97	32,5
38	Hösel	2 260	1 980	87,6	1 919	1 053	54,9	362	18,9
39	Lintorf	3 845	3 302	85,9	3 208	1 710	53,3	873	27,2
40	Wittlaer	2 417	2 118	87,6	2 072	1 275	61,5	378	18,2
<u>Amt Gruiten</u>									
41	Gruiten	2 460	2 205	89,6	2 139	1 139	53,2	511	23,9
42	Hochdahl	3 210	2 665	83,0	2 603	1 369	52,5	732	28,1
43	Schöller	654	567	86,7	551	250	45,4	216	39,2

den Gemeinden Nordrhein-Westfalens (Zweitstimmen)

Gültige Zweitstimmen												Lfd. Nr.
davon												
Zentrum		FDP		KPD		BHE		DP		GVP		
Anzahl	vH	Anzahl	vH	Anzahl	vH	Anzahl	vH	Anzahl	vH	Anzahl	vH	
5 457	1,7	29 256	8,7	12 800	3,8	6 757	2,0	3 684	1,1	4 117	1,2	1
4 872	1,9	15 186	6,1	10 521	4,2	4 035	1,6	2 759	1,1	4 011	1,6	2
12 214	3,3	20 622	5,5	14 509	3,8	5 168	1,4	3 307	0,9	13 549	3,6	3
1 706	1,6	11 152	10,5	1 884	1,7	2 242	2,1	1 330	1,3	1 330	1,3	4
3 935	5,4	4 217	5,7	1 180	1,6	1 163	1,6	881	1,2	590	0,8	5
446	0,5	10 307	11,1	3 488	3,7	1 047	1,1	1 368	1,5	1 760	1,8	6
323	0,8	2 911	7,4	1 123	2,8	1 403	3,6	359	0,9	336	0,8	7
14 407	11,9	6 616	5,5	3 545	2,9	1 320	1,1	790	0,6	2 518	2,1	8
676	1,0	11 615	17,0	8 245	12,1	2 103	3,1	903	1,3	1 679	2,5	9
2 598	5,7	4 681	10,2	1 165	2,5	732	1,6	344	0,8	848	1,8	10
438	0,5	16 394	16,8	11 619	11,9	1 440	1,5	836	0,9	1 170	1,2	11
1 390	6,3	1 582	7,2	385	1,7	604	2,7	161	0,7	174	0,8	12
8 483	3,8	26 568	11,8	10 481	4,6	3 575	1,6	3 744	1,7	8 244	3,6	13
56 945	3,1	161 107	8,7	80 945	4,4	31 589	1,7	20 466	1,1	40 326	2,2	14
696	3,8	1 617	8,9	907	5,0	222	1,2	108	0,6	198	1,1	15
219	2,7	1 058	12,8	161	1,9	111	1,4	34	0,4	109	1,3	16
1 387	8,1	764	4,5	874	5,1	205	1,2	66	0,4	165	0,9	17
18	2,3	84	10,5	32	4,0	14	1,8	8	1,0	10	1,2	18
2	0,5	88	23,0	8	2,1	6	1,6	4	1,0	21	5,5	19
-	-	92	8,9	1	0,1	12	1,2	4	0,4	7	0,7	20
1	0,4	57	24,1	1	0,4	-	-	3	1,3	12	5,1	21
1	0,1	107	11,6	7	0,8	17	1,8	16	1,7	23	2,5	22
2 324	5,0	3 867	8,2	1 991	4,3	587	1,2	243	0,5	545	1,2	23
39	0,4	1 224	13,1	556	6,0	161	1,7	53	0,6	89	0,9	24
283	3,5	631	7,7	305	3,7	521	6,4	35	0,4	160	2,0	25
81	0,5	1 359	7,9	881	5,1	469	2,7	98	0,6	141	0,8	26
484	5,0	722	7,5	258	2,7	275	2,8	59	0,6	312	3,3	27
69	0,8	993	11,3	323	3,7	386	4,4	48	0,5	181	2,0	28
352	3,3	945	8,7	200	1,9	655	6,1	46	0,4	242	2,2	29
247	2,7	1 089	12,0	541	5,9	399	4,4	49	0,5	322	3,5	30
242	1,5	1 014	6,1	451	2,7	499	3,0	63	0,4	165	0,9	31
926	3,8	2 767	11,3	1 335	5,4	845	3,4	171	0,7	838	3,4	32
85	0,9	730	7,6	419	4,4	629	6,6	43	0,4	188	2,0	33
231	4,4	472	9,0	316	6,0	131	2,5	21	0,4	114	2,2	34
31	2,2	130	9,0	9	0,6	18	1,3	10	0,7	25	1,7	35
23	2,0	121	10,6	17	1,5	20	1,8	4	0,4	21	1,8	36
4	1,3	27	9,1	3	1,0	11	3,7	2	0,7	6	2,0	37
14	0,7	340	17,7	27	1,4	55	2,9	24	1,3	44	2,2	38
204	6,4	229	7,1	87	2,7	67	2,1	11	0,3	27	0,9	39
166	8,0	155	7,5	20	1,0	28	1,4	9	0,4	41	2,0	40
25	1,2	207	9,7	97	4,5	59	2,8	12	0,6	89	4,1	41
20	0,8	240	9,2	132	5,1	64	2,5	15	0,6	31	1,2	42
3	0,5	20	3,6	19	3,4	16	2,9	4	0,7	23	4,3	43

Noch: Die Ergebnisse der Bundestagswahl am 6.9.1953 in den Gemeinden Nordrhein-Westfalens (Zweitstimmen)

Lfd. Nr.	Gemeinde	Wahl- berechtigte	Wähler	Wahl- betei- ligung in vH	insgesamt	CDU		SPD	
						Anzahl	vH	Anzahl	vH
	noch: Ldkr. D'dorf-Mettmann								
	<u>Amt Hubbelrath</u>								
44	Hasselbeck- Schwarzbach	550	440	80,0	427	266	62,3	75	17,6
45	Homborg-Bracht- Bellscheidt	658	566	86,0	545	326	59,8	140	25,7
46	Hubbelrath.	898	756	84,2	731	462	63,2	163	22,3
47	Meiersberg.	534	442	82,8	427	249	58,3	97	22,7
48	Metskausen.	990	841	84,9	821	457	55,7	211	25,7
49	Ldkr. D'dorf-Mettmann insgesamt	179 646	151 589	84,4	147 431	70 880	48,1	43 962	29,8
	<u>Ldkr. Geldern</u>								
50	Geldern, Stadt.	5 731	5 154	89,9	5 002	3 223	64,4	1 016	20,3
51	Straelen, Stadt	5 135	4 719	91,9	4 535	3 630	80,0	445	9,8
52	Herongen.	833	713	85,6	686	540	78,7	81	11,8
53	Issum	3 001	2 695	89,8	2 583	1 673	64,7	469	18,2
54	Kapellen.	1 351	1 263	93,5	1 202	932	77,5	192	16,0
55	Sevelen	2 031	1 847	90,9	1 795	1 331	74,2	316	17,6
56	Vernum.	1 140	1 015	89,0	969	711	73,4	113	11,7
57	Wachtendonk	2 109	1 910	90,6	1 820	1 263	69,4	232	12,7
58	Wankum.	1 242	1 155	93,0	1 109	915	82,5	61	5,5
59	Weeze	4 138	3 920	94,7	3 798	2 742	72,2	701	18,5
	<u>Amt Aldekerk</u>								
60	Aldekerk.	1 763	1 633	92,6	1 575	1 134	72,0	283	18,0
61	Stenden	778	703	90,4	679	515	75,8	106	15,6
	<u>Amt Kervenheim</u>								
62	Kervendonk und Kervenheim.	849	785	92,5	750	570	76,0	144	19,2
63	Winnikendonk.	1 356	1 266	93,4	1 210	1 000	82,7	122	10,1
	<u>Amt Kevelaer</u>								
64	Kevelaer, Stadt	7 263	6 739	92,8	6 498	4 871	75,0	1 049	16,1
65	Kleinkevelaer	51	50	98,0	48	47	97,9	1	2,1
66	Twisteden	551	529	96,0	514	470	91,4	21	4,0
67	Wetten.	1 181	1 093	92,5	1 062	950	89,4	59	5,6
	<u>Amt Nieuwerk</u>								
68	Eyll.	642	588	91,6	579	433	74,8	100	17,3
69	Nieuwerk.	2 593	2 459	94,8	2 389	1 609	67,4	558	23,4
	<u>Amt Walbeck</u>								
70	Pont.	722	648	89,8	624	522	83,6	49	7,9
71	Veert	1 016	938	92,3	900	710	78,8	109	12,1
72	Walbeck	1 867	1 717	92,0	1 649	1 342	81,4	155	9,4
73	Ldkr. Geldern insgesamt	47 343	43 539	92,0	41 976	31 133	74,2	6 382	15,2
	<u>Ldkr. Grevenbroich</u>								
74	Grevenbroich, Stadt . .	11 749	9 650	82,1	9 329	5 707	61,2	2 164	23,2
75	Wevelinghoven, Stadt. .	3 128	2 815	90,0	2 707	1 811	66,9	525	19,4
76	Zons, Stadt	2 902	2 468	85,0	2 340	1 290	55,1	517	22,1
77	Bedburdyok.	2 634	2 339	88,8	2 241	1 513	67,5	416	18,6
78	Büderich.	7 451	6 407	86,0	6 235	4 043	64,8	1 359	21,8
79	Büttgen	4 213	3 655	86,8	3 572	2 417	67,7	578	16,2

Gültige Zweitstimmen												Lfd. Nr.
davon												
Zentrum		FDP		KPD		BHE		DP		GVP		
Anzahl	vH	Anzahl	vH	Anzahl	vH	Anzahl	vH	Anzahl	vH	Anzahl	vH	
3	0,7	51	11,9	8	1,9	12	2,8	7	1,6	5	1,2	44
11	2,0	41	7,5	7	1,3	11	2,0	5	0,9	4	0,8	45
4	0,5	55	7,5	2	0,3	30	4,1	10	1,4	5	0,7	46
1	0,2	40	9,4	8	1,9	22	5,2	6	1,4	4	0,9	47
14	1,7	78	9,5	3	0,4	35	4,3	16	1,9	7	0,8	48
3 562	2,4	13 680	9,3	6 024	4,1	5 418	3,7	821	0,5	3 084	2,1	49
89	1,8	449	9,0	91	1,8	63	1,3	33	0,7	38	0,7	50
194	4,3	174	3,8	7	0,2	38	0,8	21	0,5	26	0,6	51
16	2,3	40	5,8	1	0,2	5	0,7	2	0,3	1	0,2	52
53	2,1	234	9,1	52	2,0	28	1,1	24	0,9	50	1,9	53
24	2,0	44	3,7	3	0,2	1	0,1	2	0,2	4	0,3	54
26	1,4	64	3,6	10	0,6	27	1,5	13	0,7	8	0,4	55
44	4,5	81	8,4	8	0,8	7	0,7	4	0,4	1	0,1	56
204	11,2	76	4,2	4	0,2	23	1,3	4	0,2	14	0,8	57
73	6,5	45	4,1	4	0,4	4	0,4	5	0,5	2	0,1	58
132	3,5	85	2,2	11	0,3	96	2,5	14	0,4	17	0,4	59
22	1,4	95	6,0	9	0,6	11	0,7	7	0,4	14	0,9	60
6	0,9	36	5,3	2	0,3	6	0,9	7	1,0	1	0,2	61
4	0,5	20	2,7	3	0,4	9	1,2	-	-	-	-	62
7	0,6	38	3,1	4	0,3	32	2,6	2	0,2	5	0,4	63
119	1,8	323	5,0	25	0,4	60	0,9	20	0,3	31	0,5	64
-	-	-	-	-	-	-	-	-	-	-	-	65
1	0,2	9	1,8	1	0,2	8	1,6	3	0,6	1	0,2	66
9	0,8	33	3,1	2	0,2	3	0,3	3	0,3	3	0,3	67
4	0,7	24	4,1	1	0,2	9	1,6	6	1,0	2	0,3	68
16	0,7	125	5,2	12	0,5	39	1,6	11	0,5	19	0,7	69
8	1,3	34	5,4	2	0,3	5	0,8	1	0,2	3	0,5	70
18	2,0	43	4,8	6	0,7	6	0,7	-	-	8	0,9	71
35	2,1	83	5,0	10	0,6	11	0,7	2	0,1	11	0,7	72
1 104	2,6	2 155	5,2	268	0,6	491	1,2	184	0,4	259	0,6	73
244	2,6	553	5,9	209	2,2	355	3,8	54	0,6	43	0,5	74
31	1,1	183	6,8	24	0,9	86	3,2	30	1,1	17	0,6	75
34	1,4	202	8,6	149	6,4	115	4,9	20	0,9	13	0,6	76
100	4,5	59	2,6	44	2,0	81	3,6	18	0,8	10	0,4	77
70	1,1	472	7,6	41	0,7	104	1,7	87	1,4	59	0,9	78
99	2,8	182	5,1	15	0,4	251	7,0	19	0,5	11	0,3	79

Noch: Die Ergebnisse der Bundestagswahl am 6.9.1953 in den Gemeinden Nordrhein-Westfalens (Zweitstimmen)

Lfd. Nr.	Gemeinde	Wahl- berechtigte	Wähler	Wahl- betei- ligung in vH	insgesamt	CDU		SPD	
						Anzahl	vH	Anzahl	vH
	noch: Ldkr. Grevenbroich								
80	Garzweiler	1 918	1 710	89,2	1 655	1 107	66,9	358	21,6
81	Gustorf	2 972	2 576	86,7	2 484	1 466	59,1	815	32,8
82	Hochneukirch	4 047	3 528	87,2	3 406	2 186	64,2	561	16,5
83	Holzheim	3 766	3 373	89,6	3 242	1 993	61,5	808	24,9
84	Kaarst	2 965	2 559	86,3	2 462	1 623	66,0	563	22,9
85	Kleinenbroich	2 268	1 993	87,9	1 924	1 220	63,4	415	21,5
86	Neukirchen	2 183	1 918	87,9	1 848	1 229	66,5	315	17,0
87	Rommerskirchen	2 259	2 030	89,9	1 955	1 156	59,1	468	23,9
88	Wickrath	6 930	5 802	83,7	5 599	3 141	56,1	1 123	20,1
	<u>Amt Dormagen</u>								
89	Dormagen	6 161	5 442	88,3	5 262	2 832	53,8	1 481	28,2
90	Hackenbroich	1 542	1 316	85,3	1 242	881	70,9	250	20,1
	<u>Amt Ervinghoven</u>								
91	Hoeningen	932	818	87,8	795	577	72,6	118	14,8
92	Oekoven	696	614	88,2	600	426	71,0	88	14,7
	<u>Amt Frimmersdorf</u>								
93	Frimmersdorf	1 199	1 052	87,7	1 001	496	49,5	381	38,1
94	Neurath	1 240	1 091	88,0	1 063	465	43,7	482	45,3
	<u>Amt Glehn</u>								
95	Glehn	2 210	2 005	90,7	1 893	1 348	71,2	258	13,6
96	Liedberg	1 162	1 025	88,2	974	668	68,6	203	20,8
	<u>Amt Hemmerden</u>								
97	Hemmerden	1 037	887	85,5	868	529	60,9	272	31,3
98	Kapellen (Erft)	1 845	1 572	85,2	1 504	970	64,5	321	21,3
	<u>Amt Jüchen</u>								
99	Elfggen	562	488	86,8	463	351	75,8	90	19,5
100	Jüchen	3 946	3 463	87,8	3 374	2 049	60,7	700	20,8
	<u>Amt Korschenbroich</u>								
101	Korschenbroich	4 197	3 637	86,7	3 508	2 215	63,1	770	22,0
102	Pesch	789	689	87,3	677	459	67,8	118	17,4
	<u>Amt Nettesheim</u>								
103	Frixheim-Anstet	725	648	89,4	620	407	65,6	163	26,3
104	Nettesheim-Butzheim	841	739	87,9	710	537	75,6	136	19,2
	<u>Amt Nievenheim</u>								
105	Gohr	772	634	82,1	607	404	66,5	132	21,7
106	Nievenheim	3 043	2 653	87,2	2 541	1 624	63,9	584	23,0
107	Straberg	1 003	911	90,8	874	671	76,8	105	12,0
	<u>Amt Norf</u>								
108	Norf	1 692	1 461	86,3	1 401	910	65,0	338	24,1
109	Rosellen	1 336	1 175	87,9	1 147	819	71,4	179	15,6
110	Ldkr. Grevenbroich insgesamt	98 315	85 143	86,6	82 123	51 540	62,8	18 154	22,1
	<u>Ldkr. Kempen-Krefeld</u>								
111	Dülken, Stadt	13 237	11 750	88,8	11 256	6 128	54,4	3 444	30,6
112	Kaldenkirchen, Stadt	4 642	4 021	86,6	3 843	2 272	59,1	745	19,4
113	Kempen, Stadt	8 037	7 147	88,9	7 006	3 833	54,7	1 666	23,7
114	Süchteln, Stadt	8 474	7 469	88,1	7 233	3 870	53,5	1 944	26,8

Gültige Zweitstimmen												Lfd. Nr.
davon												
Zentrum		FDP		KPD		BHE		DP		GVP		
Anzahl	vH	Anzahl	vH	Anzahl	vH	Anzahl	vH	Anzahl	vH	Anzahl	vH	
67	4,0	31	1,9	11	0,7	66	4,0	12	0,7	3	0,2	80
20	0,8	53	2,1	71	2,9	40	1,6	13	0,5	6	0,2	81
61	1,8	303	8,9	69	2,0	182	5,3	31	0,9	13	0,4	82
28	0,9	118	3,6	33	1,0	231	7,1	13	0,4	18	0,6	83
13	0,5	79	3,2	37	1,5	119	4,8	15	0,6	13	0,5	84
76	4,0	64	3,3	10	0,5	119	6,2	15	0,8	5	0,3	85
38	2,1	41	2,2	13	0,7	128	6,9	77	4,2	7	0,4	86
11	0,6	91	4,7	56	2,9	158	8,1	12	0,6	3	0,1	87
300	5,4	655	11,7	60	1,1	176	3,1	59	1,0	85	1,5	88
27	0,5	623	11,8	69	1,3	162	3,1	35	0,7	33	0,6	89
15	1,2	53	4,3	11	0,9	26	2,1	5	0,4	1	0,1	90
6	0,8	29	3,7	16	2,0	43	5,4	5	0,6	1	0,1	91
4	0,7	19	3,2	5	0,8	51	8,5	2	0,3	5	0,8	92
6	0,6	62	6,2	18	1,8	27	2,7	8	0,8	3	0,3	93
-	-	40	3,8	6	0,6	59	5,6	9	0,8	2	0,2	94
59	3,1	94	5,0	12	0,6	107	5,7	9	0,5	6	0,3	95
21	2,2	45	4,6	10	1,0	18	1,9	1	0,1	8	0,8	96
5	0,6	25	2,9	6	0,7	24	2,8	1	0,1	6	0,7	97
22	1,5	97	6,4	15	1,0	55	3,7	10	0,7	14	0,9	98
6	1,3	13	2,8	1	0,2	-	-	1	0,2	1	0,2	99
25	0,7	317	9,4	74	2,2	126	3,7	52	1,6	31	0,9	100
179	5,1	107	3,0	20	0,6	198	5,6	9	0,3	10	0,3	101
46	6,8	24	3,5	1	0,2	25	3,7	3	0,4	1	0,2	102
6	1,0	12	1,9	6	1,0	23	3,7	3	0,5	-	-	103
2	0,3	10	1,4	4	0,6	16	2,2	4	0,6	1	0,1	104
15	2,5	21	3,5	15	2,5	19	3,1	1	0,2	-	-	105
24	0,9	121	4,8	39	1,5	126	5,0	11	0,4	12	0,5	106
3	0,3	27	3,1	24	2,8	37	4,2	4	0,5	3	0,3	107
16	1,2	35	2,5	13	0,9	76	5,4	7	0,5	6	0,4	108
5	0,5	16	1,4	6	0,5	107	9,3	9	0,8	6	0,5	109
1 684	2,1	4 876	5,9	1 213	1,5	3 536	4,3	664	0,8	456	0,5	110
303	2,7	579	5,1	228	2,0	434	3,9	67	0,6	73	0,7	111
371	9,7	306	8,0	10	0,3	94	2,4	24	0,6	21	0,5	112
496	7,1	602	8,6	88	1,3	200	2,9	47	0,6	74	1,1	113
554	7,7	471	6,5	99	1,4	184	2,5	55	0,8	56	0,8	114

Noch: Die Ergebnisse der Bundestagswahl am 6.9.1953 in den Gemeinden Nordrhein-Westfalens (Zweitstimmen)

Lfd. Nr.	Gemeinde	Wahl- berechtigte	Wähler	Wahl- betei- ligung in vH	insgesamt	CDU		SPD	
						Anzahl	vH	Anzahl	vH
	noch: Ldkr. Kempen-Krefeld								
115	Amern.	3 681	3 276	89,0	3 106	2 105	67,7	416	13,4
116	Anrath.	4 339	3 687	85,0	3 538	1 895	53,6	836	23,6
117	Boisheim.	993	892	89,8	858	624	72,7	118	13,8
118	Bracht.	2 754	2 394	86,9	2 284	1 612	70,6	443	19,4
119	Breyell.	4 927	4 377	88,8	4 178	2 367	56,7	781	18,7
120	Brüggen.	3 075	2 644	86,0	2 507	1 738	69,3	415	16,6
121	Grefrath bei Krefeld. .	4 484	3 996	89,1	3 866	1 769	45,8	1 237	32,0
122	Hinsbeck.	2 283	2 053	89,9	1 981	1 408	71,1	285	14,4
123	Hülse.	8 061	7 158	88,8	6 988	4 069	58,2	1 869	26,7
124	Leuth.	843	750	89,0	699	409	58,5	112	16,0
125	Lobberich.	6 443	5 626	87,3	5 449	3 289	60,4	1 170	21,5
126	Neersen.	2 844	2 444	85,9	2 349	1 369	58,3	496	21,1
127	Oedt.	3 649	3 320	91,0	3 211	1 898	59,1	860	26,7
128	Osterath.	3 885	3 347	86,0	3 253	1 883	57,9	963	29,6
129	Sankt Hubert.	3 082	2 706	87,8	2 630	1 547	58,8	696	26,5
130	Sankt Tönis.	7 667	6 709	87,5	6 485	3 354	51,7	2 064	31,8
131	Schiefbahn.	4 139	3 758	90,8	3 623	1 961	54,1	780	21,6
132	Schmalbroich.	994	880	88,5	864	585	67,6	121	14,0
133	Tönisberg.	1 004	903	89,9	873	629	72,1	121	13,9
134	Vorst.	3 366	2 951	87,7	2 842	1 673	58,9	779	27,4
135	Waldniel.	4 221	3 747	88,8	3 566	2 047	57,4	594	16,7
136	Willich.	7 116	5 973	83,9	5 794	3 138	54,1	1 531	26,4
	<u>Amt Lank</u>								
137	Ilverich.	242	211	87,2	205	128	62,4	56	27,3
138	Langst-Kierst.	319	284	89,0	272	226	83,0	29	10,7
139	Lank-Latum.	2 980	2 593	87,0	2 491	1 313	52,8	641	25,7
140	Nierst.	349	278	79,7	265	168	63,4	62	23,4
141	Ossum-Bösinghoven. . .	464	373	80,4	360	261	72,5	48	13,3
142	Strümp.	552	450	81,5	434	295	67,9	79	18,2
143	Ldkr. Kempen-Krefeld insgesamt	123 146	108 167	87,8	104 309	59 861	57,4	25 401	24,4
	<u>Ldkr. Kleve</u>								
144	Goch, Stadt.	8 169	7 597	93,0	7 338	4 159	56,7	2 497	34,0
145	Kleve, Stadt ¹⁾	12 740	11 007	86,4	10 745	7 059	65,7	2 365	22,0
146	Pfalsdorf.	2 193	1 940	88,5	1 853	1 186	64,0	293	15,8
147	Kellen.	3 793	3 389	89,3	3 266	2 104	64,4	698	21,4
148	Materborn.	2 170	1 898	87,5	1 832	1 253	68,4	467	25,5
	<u>Amt Asperden</u>								
149	Asperden ²⁾	890	822	92,4	796	652	81,9	82	10,3
150	Hassum ³⁾	466	435	93,3	423	364	86,1	33	7,8
151	Hommersum.	232	227	97,8	216	194	89,8	18	8,3
152	Hilm ⁴⁾	338	318	94,1	310	260	83,9	32	10,3
153	Kessel ⁵⁾	631	604	95,7	577	490	85,0	54	9,4
154	Nierswalde.	429	379	88,3	368	182	49,5	63	17,2
	<u>Amt Griethausen</u>								
155	Brienen und Griet- hausen.	999	894	89,5	858	582	67,8	222	25,9
156	Emmericher Eyland. . .	123	112	91,1	111	102	91,9	3	2,7
157	Huisberden.	195	179	91,8	173	162	93,6	2	1,2

1) Einschl. des von Kleve verwalteten Ortsteils Hau. - 2) Einschl. Wohnplatz Asperberg. - 3) Ohne Wohnplatz Gaesdonk. - 4) Einschl. Wohnplatz Gaesdonk. - 5) Ohne Wohnplatz Asperberg.

Gültige Zweitstimmen												Lfd. Nr.
davon												
Zentrum		FDP		KPD		BHE		DP		GVP		
Anzahl	vH	Anzahl	vH	Anzahl	vH	Anzahl	vH	Anzahl	vH	Anzahl	vH	
223	7,2	72	2,3	8	0,3	235	7,6	37	1,2	10	0,3	115
419	11,8	218	6,2	32	0,9	92	2,6	22	0,6	26	0,7	116
23	2,7	46	5,4	12	1,4	18	2,1	9	1,0	8	0,9	117
53	2,3	108	4,7	14	0,6	34	1,5	11	0,5	9	0,4	118
401	9,6	332	7,9	37	0,9	227	5,4	16	0,4	17	0,4	119
94	3,7	96	3,8	12	0,5	110	4,4	28	1,1	14	0,6	120
455	11,8	108	2,8	55	1,4	181	4,7	24	0,6	37	0,9	121
102	5,1	82	4,1	20	1,0	65	3,3	9	0,5	10	0,5	122
319	4,6	409	5,9	160	2,3	85	1,2	30	0,4	47	0,7	123
109	15,6	53	7,6	2	0,3	7	1,0	3	0,4	4	0,6	124
392	7,2	335	6,2	28	0,5	176	3,2	24	0,4	35	0,6	125
239	10,1	110	4,7	12	0,5	98	4,2	11	0,5	14	0,6	126
74	2,3	138	4,3	95	3,0	108	3,4	28	0,9	10	0,3	127
74	2,3	182	5,6	49	1,5	82	2,5	11	0,3	9	0,3	128
181	6,9	72	2,7	16	0,6	89	3,4	14	0,5	15	0,6	129
143	2,2	640	9,9	70	1,1	139	2,1	45	0,7	30	0,5	130
77	2,1	541	14,9	51	1,4	167	4,6	14	0,4	32	0,9	131
80	9,3	35	4,1	1	0,1	32	3,7	6	0,7	4	0,5	132
51	5,9	46	5,3	3	0,3	14	1,6	3	0,3	6	0,6	133
78	2,7	99	3,5	67	2,4	108	3,8	24	0,8	14	0,5	134
468	13,1	148	4,2	11	0,3	243	6,8	26	0,7	29	0,8	135
93	1,6	566	9,8	124	2,1	258	4,5	50	0,9	34	0,6	136
15	7,3	3	1,5	2	1,0	1	0,5	-	-	-	-	137
12	4,4	1	0,4	3	1,1	1	0,4	-	-	-	-	138
361	14,5	51	2,0	18	0,7	69	2,8	26	1,0	12	0,5	139
22	8,3	3	1,1	-	-	5	1,9	3	1,1	2	0,8	140
27	7,5	12	3,3	3	0,8	7	1,9	2	0,7	-	-	141
26	6,0	14	3,2	-	-	15	3,5	3	0,7	2	0,5	142
6 335	6,1	6 478	6,2	1 330	1,3	3 578	3,4	672	0,6	654	0,6	143
33	0,4	457	6,2	77	1,1	53	0,7	13	0,2	49	0,7	144
65	0,6	859	8,0	105	1,0	147	1,4	36	0,3	109	1,0	145
106	5,7	233	12,6	6	0,3	19	1,1	2	0,1	8	0,4	146
108	3,3	280	8,6	21	0,6	30	0,9	9	0,3	16	0,5	147
27	1,5	52	2,8	10	0,5	14	0,8	2	0,1	7	0,4	148
9	1,1	36	4,5	3	0,4	6	0,8	2	0,3	6	0,7	149
4	1,0	17	4,0	2	0,5	1	0,2	1	0,2	1	0,2	150
2	0,9	1	0,5	-	-	-	-	-	-	1	0,5	151
4	1,3	10	3,3	1	0,3	1	0,3	1	0,3	1	0,3	152
3	0,5	23	4,0	2	0,3	2	0,3	1	0,2	2	0,3	153
2	0,5	70	19,0	-	-	46	12,5	2	0,5	3	0,8	154
8	1,0	37	4,3	2	0,2	4	0,5	2	0,2	1	0,1	155
-	-	4	3,6	2	1,8	-	-	-	-	-	-	156
2	1,2	2	1,2	4	2,3	1	0,5	-	-	-	-	157

Noch: Die Ergebnisse der Bundestagswahl am 6.9.1953 in den Gemeinden Nordrhein-Westfalens (Zweitstimmen)

Lfd. Nr.	Gemeinde	Wahl- berechtigte	Wähler	Wahl- betei- ligung in vH	insgesamt	CDU		SPD	
						Anzahl	vH	Anzahl	vH
	noch: Ldkr. Kleve, Amt Griethausen								
158	Salmorth.	225	196	87,1	186	94	50,6	43	23,1
159	Warbeyen.	429	385	89,7	368	268	72,8	44	12,0
	<u>Amt Kalkar</u>								
160	Altkalkar	713	634	88,9	608	443	72,9	90	14,8
161	Appeldorn	921	864	93,8	820	650	79,3	52	6,3
162	Bylerward, Grieth, Wissel u. Wisselward.	1 390	1 212	87,2	1 175	920	78,3	199	16,9
163	Hoennepel	394	360	91,4	345	309	89,6	20	5,8
164	Kalkar, Stadt und Hanselaer	1 560	1 381	88,5	1 337	1 027	76,8	184	13,8
165	Neulouisendorf. . . .	239	207	86,6	198	123	62,2	6	3,0
166	Niedermörnter	440	389	88,4	373	302	81,0	48	12,9
	<u>Amt Kranenburg</u>								
167	Kranenburg.	2 951	2 688	91,1	2 564	1 980	77,2	380	14,8
168	Wylar	241	236	97,9	223	174	78,0	27	12,1
169	Zyfflich.	278	262	94,2	255	222	87,1	11	4,3
	<u>Amt Rindern</u>								
170	Donsbrüggen	623	568	91,2	553	395	71,4	133	24,1
171	Keeken.	681	610	89,6	591	485	82,1	46	7,8
172	Mehr.	344	319	92,7	306	254	76,5	29	9,5
173	Niel.	129	122	94,6	117	74	63,2	33	28,2
174	Rindern	972	886	91,2	857	605	70,6	176	20,5
175	Wardhausen.	127	116	91,3	107	69	64,5	31	29,0
	<u>Amt Till</u>								
176	Hau und Reichswalde ¹⁾	2 508	2 295	91,5	2 219	1 477	66,5	523	23,6
177	Louisendorf	419	329	78,5	317	196	61,8	21	6,6
178	Schneppenbaum ²⁾	1 776	1 608	90,5	1 537	1 244	80,9	206	13,4
179	Till-Moyland ³⁾	467	432	92,5	415	316	76,1	50	12,0
	<u>Amt Uedem</u>								
180	Keppeln	825	785	95,2	765	669	87,5	23	3,0
181	Uedem	1 954	1 801	92,2	1 759	1 146	65,2	414	23,5
182	Uedemerbruch.	406	382	94,1	375	309	82,4	38	10,1
183	Uedemerfeld	330	296	89,7	292	232	79,5	21	7,2
184	Ldkr. Kleve insgesamt	54 710	49 164	89,9	47 528	32 712	68,8	9 677	20,4
	<u>Ldkr. Moers</u>								
185	Homburg (Wrh.), Stadt .	22 029	18 557	84,2	18 109	7 011	38,7	7 754	42,8
186	Kamp-Lintfort, Stadt. .	18 960	16 617	87,6	16 166	6 362	39,4	7 757	48,0
187	Moers, Stadt.	25 945	21 783	84,0	21 252	8 302	39,1	8 706	41,0
188	Orsoy, Stadt und Land .	1 966	1 788	90,9	1 736	732	42,2	704	40,5
189	Rheinberg, Stadt. . . .	5 028	4 590	91,3	4 425	2 906	65,7	823	18,6
190	Rheinhausen, Stadt. . .	38 839	32 662	84,1	31 808	13 025	40,9	13 824	43,5
191	Xanten, Stadt	3 534	3 246	91,9	3 131	2 017	64,4	612	19,6
192	Borth	1 933	1 747	90,4	1 687	1 053	62,4	475	28,1
193	Budberg	1 455	1 267	88,5	1 231	557	45,2	299	24,3
194	Büderich.	2 689	2 436	90,6	2 358	1 565	66,3	558	23,7
195	Kapellen.	2 159	1 921	89,0	1 872	750	40,1	707	37,8
196	Marienbaum.	1 684	1 559	92,6	1 463	779	53,3	196	13,4
197	Neukirchen.	9 992	8 656	86,6	8 411	3 421	40,7	3 494	41,5

1) Ohne Ortsteil Hau. - 2) Einschl. Ortsteil Erftgen. - 3) Ohne Ortsteil Erftgen.

Gültige Zweitstimmen												Lfd. Nr.
davon												
Zentrum		FDP		KPD		BHE		DP		GVP		
Anzahl	vH	Anzahl	vH	Anzahl	vH	Anzahl	vH	Anzahl	vH	Anzahl	vH	
-	-	35	18,8	3	1,6	10	5,4	1	0,5	-	-	158
12	3,3	39	10,6	2	0,5	2	0,5	1	0,3	-	-	159
20	3,3	46	7,6	4	0,7	3	0,5	1	0,1	1	0,1	160
88	10,7	17	2,1	2	0,2	7	0,9	1	0,1	3	0,4	161
8	0,8	40	3,4	1	0,1	3	0,2	1	0,1	3	0,2	162
6	1,7	8	2,3	-	-	-	-	1	0,3	1	0,3	163
49	3,7	57	4,3	6	0,4	1	0,1	2	0,1	11	0,8	164
2	1,0	59	29,8	-	-	1	0,5	-	-	7	3,5	165
3	0,8	16	4,3	-	-	2	0,5	2	0,5	-	-	166
27	1,1	104	4,1	4	0,2	41	1,6	14	0,5	14	0,5	167
-	-	13	5,8	-	-	7	3,2	2	0,9	-	-	168
3	1,2	14	5,5	1	0,4	-	-	-	-	4	1,5	169
10	1,8	12	2,2	1	0,2	-	-	2	0,3	-	-	170
29	4,9	23	3,9	2	0,3	3	0,5	1	0,2	2	0,3	171
14	4,6	22	7,2	-	-	6	1,9	-	-	1	0,3	172
1	0,9	6	5,1	1	0,9	-	-	2	1,7	-	-	173
44	5,1	18	2,1	-	-	9	1,1	-	-	5	0,6	174
-	-	5	4,7	-	-	2	1,8	-	-	-	-	175
48	2,2	103	4,6	6	0,3	42	1,9	9	0,4	11	0,5	176
-	-	66	20,8	1	0,3	19	6,0	3	1,0	11	3,5	177
13	0,9	56	3,6	6	0,4	9	0,6	1	0,1	2	0,1	178
4	1,0	37	8,9	-	-	1	0,2	-	-	7	1,8	179
21	2,7	46	6,0	1	0,1	4	0,6	-	-	1	0,1	180
38	2,2	129	7,3	3	0,2	13	0,7	7	0,4	9	0,5	181
3	0,8	19	5,1	-	-	5	1,3	1	0,3	-	-	182
-	-	38	13,0	-	-	1	0,3	-	-	-	-	183
816	1,7	3 109	6,5	279	0,6	515	1,1	123	0,3	297	0,6	184
71	0,4	1 727	9,5	538	3,0	561	3,1	188	1,0	259	1,5	185
207	1,2	722	4,5	438	2,7	257	1,6	87	0,5	336	2,1	186
125	0,6	2 348	11,0	710	3,3	485	2,3	223	1,0	353	1,7	187
43	2,5	192	11,1	33	1,9	12	0,7	7	0,4	13	0,7	188
251	5,7	323	7,3	17	0,4	65	1,5	15	0,3	25	0,5	189
293	0,9	2 355	7,4	982	3,1	606	1,9	330	1,0	393	1,3	190
342	10,9	95	3,0	14	0,4	26	0,8	11	0,4	14	0,5	191
15	0,9	118	7,0	8	0,5	8	0,5	3	0,2	7	0,4	192
77	6,3	242	19,6	12	1,0	22	1,8	6	0,5	16	1,3	193
57	2,4	151	6,4	4	0,2	9	0,4	4	0,2	10	0,4	194
9	0,5	332	17,7	4	0,2	21	1,1	22	1,2	27	1,4	195
441	30,1	35	2,4	-	-	7	0,5	3	0,2	2	0,1	196
215	2,6	688	8,2	213	2,5	93	1,1	76	0,9	211	2,5	197

Noch: Die Ergebnisse der Bundestagswahl am 6.9.1953 in den Gemeinden Nordrhein-Westfalens (Zweitstimmen)

Lfd. Nr.	Gemeinde	Wahl- berechtigte	Wähler	Wahl- betei- ligung in vH	insgesamt	CDU		SPD	
						Anzahl	vH	Anzahl	vH
	<u>noch:Ldkr. Moers</u>								
198	Rheinkamp	15 127	12 258	81,0	11 861	4 542	38,3	5 439	45,8
199	Rheurdt	1 487	1 370	92,1	1 342	949	70,8	260	19,4
200	Schaaphuysen	1 190	1 069	89,8	1 044	714	68,3	223	21,4
201	Rumeln - Kaldenhausen .	3 158	2 678	84,8	2 613	1 267	48,5	957	36,7
202	Wardt	1 491	1 396	93,6	1 359	1 043	76,7	163	12,0
	<u>Amt Alpen-Veen</u>								
203	Alpen	2 344	2 096	89,4	2 004	1 292	64,5	502	25,1
204	Birten	763	706	92,5	679	522	76,9	59	8,7
205	Menzelen	1 613	1 412	87,5	1 342	900	67,1	221	16,5
206	Veen	1 331	1 178	88,5	1 135	908	80,0	128	11,3
	<u>Amt Sonsbeck</u>								
207	Hamb.	367	353	96,2	340	303	89,1	28	8,2
208	Labbeek	1 252	1 165	93,1	1 131	952	84,1	98	8,6
209	Sonsbeck	1 392	1 316	94,5	1 268	879	69,3	279	22,0
210	Ldkr. Moers insgesamt	167 728	143 846	85,8	139 767	62 751	44,9	54 266	38,8
	<u>Ldkr. Rees</u>								
211	Emmerich, Stadt	8 420	7 540	89,5	7 325	3 678	50,2	2 222	30,4
212	Isselburg, Stadt. . . .	1 569	1 444	92,0	1 410	857	60,7	331	23,5
213	Rees, Stadt	2 987	2 812	94,1	2 761	1 412	51,1	894	32,4
214	Wesel, Stadt.	14 998	12 621	84,2	12 314	5 651	45,9	4 058	33,0
215	Obrighoven-Lackhausen .	2 916	2 517	86,3	2 427	1 131	46,7	816	33,6
	<u>Amt Elten</u>								
216	Borghes.	143	133	93,0	119	87	73,1	19	16,0
217	Hithum.	946	831	87,8	803	531	66,1	184	22,9
218	Klein-Netterden . . .	358	309	86,3	291	208	71,5	51	17,5
	<u>Amt Haldern</u>								
219	Groin	98	90	91,8	88	69	78,4	13	14,8
220	Haffen-Mehr	1 866	1 695	90,8	1 621	915	56,5	328	20,2
221	Haldern	1 901	1 748	92,0	1 675	1 174	70,1	143	8,6
222	Heeren-Herken	117	108	92,3	106	89	83,9	6	5,7
223	Loikum.	345	326	94,5	317	194	61,2	18	5,7
224	Wertherbruch.	743	626	84,3	594	327	55,0	57	9,6
	<u>Amt Millingen</u>								
225	Heelden	322	293	91,0	281	171	60,9	36	12,8
226	Hurl.	352	329	93,5	314	197	62,6	58	18,5
227	Millingen	1 149	1 049	91,3	1 004	595	59,3	168	16,7
228	Vehlingen	322	297	92,2	283	204	72,0	43	15,2
	<u>Amt Rees-Land</u>								
229	Bergswiek und Reeser- eyland.	78	72	92,3	68	55	81,0	2	2,9
230	Eserden, Reeserward und Speldrop.	376	353	93,9	340	240	70,6	59	17,3
	<u>Amt Ringenberg</u>								
231	Bislich	1 626	1 426	87,7	1 345	550	40,9	358	26,6
232	Diersfordt.	141	128	90,8	120	72	60,0	28	23,4
233	Flüren.	532	454	85,3	444	215	48,4	134	30,2
234	Hamminkeln.	1 999	1 722	86,1	1 647	832	50,5	367	22,3
235	Ringenberg.	466	423	90,8	418	157	37,5	67	16,0

Gültige Zweitstimmen												Lfd. Nr.
davon												
Zentrum		FDP		KPD		BHE		DP		GVP		
Anzahl	vH	Anzahl	vH	Anzahl	vH	Anzahl	vH	Anzahl	vH	Anzahl	vH	
32	0,3	1 033	8,7	331	2,8	214	1,8	113	1,0	157	1,3	198
10	0,7	106	7,9	6	0,4	7	0,5	3	0,2	1	0,1	199
3	0,3	75	7,2	6	0,6	12	1,1	6	0,6	5	0,5	200
9	0,3	198	7,6	43	1,6	63	2,4	33	1,3	43	1,6	201
92	6,8	43	3,2	4	0,3	12	0,9	-	-	2	0,1	202
40	2,0	126	6,3	5	0,2	11	0,5	9	0,4	19	1,0	203
77	11,3	13	1,9	4	0,6	2	0,3	2	0,3	-	-	204
170	12,7	36	2,7	6	0,4	4	0,3	3	0,2	2	0,1	205
64	5,6	27	2,4	-	-	5	0,4	3	0,3	-	-	206
6	1,8	2	0,6	-	-	1	0,3	-	-	-	-	207
30	2,7	40	3,5	2	0,2	4	0,4	2	0,2	3	0,3	208
14	1,1	69	5,4	6	0,5	7	0,6	10	0,8	4	0,3	209
2 693	1,9	11 096	8,0	3 386	2,4	2 514	1,8	1 159	0,8	1 902	1,4	210
419	5,7	720	9,8	125	1,7	98	1,3	22	0,3	41	0,6	211
25	1,8	152	10,8	15	1,1	13	0,9	6	0,4	11	0,8	212
125	4,5	175	6,4	125	4,5	18	0,7	9	0,3	3	0,1	213
347	2,8	1 542	12,5	240	1,9	229	1,9	143	1,2	104	0,8	214
27	1,1	357	14,7	6	0,2	44	1,8	12	0,5	34	1,4	215
3	2,5	8	6,7	-	-	-	-	2	1,7	-	-	216
11	1,4	58	7,2	4	0,5	11	1,4	3	0,4	1	0,1	217
14	4,8	13	4,5	-	-	4	1,4	1	0,3	-	-	218
6	6,8	-	-	-	-	-	-	-	-	-	-	219
255	15,7	80	4,9	4	0,2	32	2,0	3	0,2	4	0,3	220
253	15,1	86	5,1	5	0,3	4	0,2	3	0,2	7	0,4	221
4	3,8	6	5,7	-	-	-	-	1	0,9	-	-	222
88	27,8	7	2,2	-	-	7	2,2	-	-	3	0,9	223
23	3,9	138	23,2	-	-	17	2,9	3	0,5	29	4,9	224
49	17,4	20	7,1	1	0,4	4	1,4	-	-	-	-	225
27	8,6	25	8,0	3	1,0	3	1,0	-	-	1	0,3	226
195	19,4	27	2,7	5	0,5	8	0,8	2	0,2	4	0,4	227
18	6,4	13	4,6	-	-	5	1,8	-	-	-	-	228
2	2,9	2	2,9	2	2,9	5	7,4	-	-	-	-	229
23	6,7	6	1,8	6	1,8	4	1,2	2	0,6	-	-	230
361	26,8	37	2,8	4	0,3	25	1,9	6	0,4	4	0,3	231
1	0,8	18	15,0	-	-	-	-	1	0,8	-	-	232
12	2,7	55	12,4	2	0,5	17	3,8	3	0,7	6	1,3	233
26	1,6	348	21,1	-	-	44	2,7	15	0,9	15	0,9	234
124	29,7	58	13,9	1	0,2	7	1,7	-	-	4	1,0	235

Noch: Die Ergebnisse der Bundestagswahl am 6.9.1953 in den Gemeinden Nordrhein-Westfalens (Zweitstimmen)

Lfd. Nr.	Gemeinde	Wahl- berechtigte	Wähler	Wahl- betei- ligung in vH	insgesamt				
						CDU		SPD	
						Anzahl	vH	Anzahl	vH
	noch: Ldkr. Rees								
	<u>Amt Schermbeck</u>								
236	Bricht.	317	263	83,0	251	114	45,4	83	33,0
237	Brünen.	1 859	1 576	84,8	1 525	976	64,0	175	11,5
238	Dämmerwald.	138	127	92,0	122	109	89,3	10	8,2
239	Damm.	602	505	83,9	485	166	34,2	55	11,4
240	Drevenack.	1 205	1 002	83,2	962	464	48,3	209	21,7
241	Krudenburg.	132	100	75,8	100	34	34,0	42	42,0
242	Overbeck.	193	190	98,4	183	130	71,0	15	8,2
243	Sohernbeck.	1 140	989	86,8	954	466	48,9	265	27,8
244	Weselerwald.	419	326	77,8	319	205	64,3	43	13,5
	<u>Amt Vrsasselt</u>								
245	Bienen.	594	548	92,3	518	223	43,0	109	21,0
246	Dornick.	176	166	94,3	161	92	57,1	28	17,4
247	Grietherbusch.	103	102	99,0	99	65	65,7	14	14,1
248	Praest.	674	585	86,8	556	283	50,9	77	13,8
249	Vrsasselt.	593	539	90,9	509	283	55,6	139	27,3
250	Ldkr. Rees insgesamt	52 915	46 364	87,6	44 859	23 221	51,8	11 724	26,1
	<u>Rhein-Wupper-Kreis</u>								
251	Bergisch Neukirchen, Stadt.	3 093	2 554	82,6	2 468	935	37,9	661	26,8
252	Burg a.d. Wupper, Stadt.	1 313	1 155	88,0	1 107	428	38,7	339	30,6
253	Burscheid, Stadt. . .	8 508	7 178	84,4	6 919	2 563	37,1	1 879	27,2
254	Hückeswagen, Stadt. .	9 392	8 028	85,5	7 822	4 496	57,5	1 604	20,5
255	Langenfeld (Rhld.), Stadt.	16 148	14 264	88,3	13 812	8 164	59,1	3 302	23,9
256	Leichlingen (Rhld.), Stadt.	8 670	7 815	90,1	7 575	3 237	42,7	2 225	29,4
257	Leverkusen, Stadt. . .	49 573	41 510	83,7	40 417	20 918	51,8	12 638	31,3
258	Opladen, Stadt. . . .	19 030	16 409	86,2	16 017	8 870	55,4	3 892	24,3
259	Radevormwald, Stadt. .	13 142	11 269	85,7	10 954	5 032	45,9	2 493	22,7
260	Witzhelden.	1 857	1 620	87,2	1 573	533	33,9	450	28,6
	<u>Amt Monheim</u>								
261	Hitdorf, Stadt. . . .	2 185	1 994	91,3	1 930	1 033	53,5	687	35,6
262	Monheim.	4 859	4 261	87,7	4 129	2 239	54,2	1 237	30,0
	<u>Amt Wermelskirchen</u>								
263	Debringhausen. . . .	2 240	1 863	83,2	1 799	1 001	55,6	317	17,6
264	Dhünn.	1 749	1 530	87,5	1 495	921	61,6	216	14,4
265	Wermelskirchen, Stadt.	15 485	12 707	82,1	12 238	6 253	51,1	2 621	21,4
266	Rhein-Wupper-Kreis insgesamt	157 244	134 157	85,3	130 255	66 623	51,1	34 561	26,5
267	Landkreise insgesamt	938 961	810 460	86,3	785 216	416 158	53,0	224 101	28,5

Gültige Zweitstimmen												Lfd. Nr.
davon												
Zentrum		FDP		KPD		BHE		DP		GVP		
Anzahl	vH	Anzahl	vH	Anzahl	vH	Anzahl	vH	Anzahl	vH	Anzahl	vH	
19	7,6	15	6,0	-	-	5	2,0	4	1,6	11	4,4	236
6	0,4	312	20,5	2	0,1	22	1,4	22	1,4	10	0,7	237
3	2,5	-	-	-	-	-	-	-	-	-	-	238
2	0,4	204	42,1	-	-	38	7,8	-	-	20	4,1	239
8	0,8	230	23,9	1	0,1	30	3,1	11	1,2	9	0,9	240
-	-	21	21,0	-	-	3	3,0	-	-	-	-	241
36	19,7	-	-	-	-	2	1,1	-	-	-	-	242
78	8,2	106	11,1	2	0,2	24	2,5	4	0,4	9	0,9	243
1	0,3	54	17,0	3	0,9	9	2,8	2	0,6	2	0,6	244
155	29,9	17	3,3	4	0,8	5	1,0	2	0,4	3	0,6	245
31	19,3	4	2,5	-	-	5	3,1	-	-	1	0,6	246
15	15,2	3	3,0	-	-	-	-	2	2,0	-	-	247
172	30,9	16	2,9	1	0,2	2	0,4	5	0,9	-	-	248
71	13,9	9	1,8	-	-	6	1,2	-	-	1	0,2	249
3 035	6,8	4 942	11,0	561	1,3	750	1,7	289	0,6	337	0,7	250
6	0,2	530	21,4	54	2,2	182	7,4	42	1,7	58	2,4	251
8	0,7	148	13,4	70	6,3	73	6,6	22	2,0	19	1,7	252
25	0,4	1 282	18,5	355	5,1	625	9,0	85	1,2	105	1,5	253
60	0,8	957	12,2	201	2,6	351	4,5	65	0,8	88	1,1	254
84	0,6	845	0,1	344	2,5	885	6,4	106	0,8	82	0,6	255
23	0,3	1 159	15,3	486	6,4	337	4,4	58	0,8	50	0,7	256
173	0,4	3 306	8,2	1 464	3,6	1 027	2,5	403	1,0	488	1,2	257
135	0,8	1 569	9,8	410	2,5	830	5,2	156	1,0	155	1,0	258
172	1,6	1 793	16,4	586	5,3	601	5,5	139	1,3	138	1,3	259
7	0,4	258	16,4	58	3,7	225	14,3	19	1,2	23	1,5	260
6	0,3	43	2,2	54	2,8	98	5,1	6	0,3	3	0,2	261
30	0,7	248	6,0	90	2,2	233	5,6	20	0,5	32	0,8	262
7	0,4	205	11,4	75	4,2	137	7,6	10	0,6	47	2,6	263
4	0,3	193	12,9	13	0,9	103	6,9	11	0,7	34	2,3	264
132	1,1	887	7,3	1 056	8,6	603	4,9	77	0,6	609	5,0	265
872	0,7	13 423	10,3	5 316	4,1	6 310	4,9	1 219	0,9	1 931	1,5	266
22 425	2,9	63 626	8,1	20 368	2,6	23 699	3,0	5 374	0,7	9 465	1,2	267

Noch: Die Ergebnisse der Bundestagswahl am 6.9.1953 in den Gemeinden Nordrhein-Westfalens (Zweitstimmen)

Lfd. Nr.	Gemeinde	Wahl- berechtigte	Wähler	Wahl- betei- ligung in vH	insgesamt				
						CDU		SPD	
						Anzahl	vH	Anzahl	vH
	<u>Reg.-Bez. Köln</u>								
1	Krfr. St. Bonn.	91 231	74 283	81,4	72 632	46 028	63,4	12 195	16,8
2	" Köln.	477 160	380 895	79,8	371 981	194 238	52,2	120 823	32,5
3	Krfr. Städte insgesamt	568 391	455 178	80,1	444 613	240 266	54,0	133 018	29,9
	<u>Ldkr. Bergheim (Erft)</u>								
4	Türnich.	8 112	7 217	89,0	6 894	2 685	41,8	3 230	46,9
	<u>Amt Bedburg</u>								
5	Bedburg, Stadt	5 782	5 081	87,9	4 928	2 716	55,2	1 618	32,8
6	Lipp	609	555	91,1	536	331	61,8	147	27,4
	<u>Amt Bergheim (Erft)</u>								
7	Bergheim (Erft), Stadt	4 860	4 373	90,0	4 245	2 262	53,3	1 284	30,2
8	Glesch	1 185	1 057	89,2	985	477	48,4	433	44,0
9	Rheidt-Hüchelhoven . .	2 620	2 268	86,6	2 151	1 087	50,6	814	37,8
10	Niederaußen	1 742	1 575	90,4	1 517	657	43,3	735	48,4
11	Oberaußen-Fortuna. . .	3 272	2 890	88,3	2 752	1 040	37,8	1 458	53,0
12	Paffendorf	639	577	90,3	556	347	62,4	155	27,9
13	Quadrath-Ischendorf . .	3 171	2 795	88,1	2 691	1 229	45,7	1 184	44,0
14	Wiedenfeld	227	211	93,0	204	117	57,3	72	35,3
	<u>Amt Elsdorf</u>								
15	Angeledorf	417	371	89,0	352	204	57,9	100	28,3
16	Elsdorf (Rhld.)	2 569	2 325	90,5	2 262	1 230	54,3	680	30,1
17	Esch	1 016	898	88,4	858	437	50,9	330	38,5
18	Heppendorf	3 730	3 437	92,1	3 338	1 736	52,0	1 269	38,0
19	Niederembt	881	760	86,3	720	363	50,4	304	42,2
20	Oberembt	645	542	84,0	522	287	54,9	200	38,3
	<u>Amt Horrem</u>								
21	Horrem	4 566	4 024	88,1	3 870	1 846	47,7	1 213	31,3
22	Sindorf.	1 854	1 635	88,2	1 552	757	48,8	537	34,6
	<u>Amt Kerpen</u>								
23	Blatzheim.	1 560	1 381	88,5	1 317	839	63,7	373	28,3
24	Buir	1 510	1 399	92,6	1 348	794	58,9	429	31,9
25	Kerpen, Stadt.	3 447	3 012	87,4	2 914	1 284	44,1	1 152	39,4
26	Manheim.	923	824	89,3	793	435	54,9	242	30,5
27	Mödrath.	1 354	1 194	88,2	1 165	648	55,6	410	35,2
	<u>Amt Königshoven</u>								
28	Epprath.	231	202	87,4	194	87	44,8	92	47,4
29	Kaster, Stadt.	441	399	90,5	385	215	55,9	135	35,1
30	Königshoven.	1 552	1 380	88,9	1 304	746	57,2	408	31,2
31	Morken-Harff	1 284	1 148	89,4	1 098	702	63,9	289	26,3
32	Pütz	2 442	2 155	88,2	2 058	1 304	63,4	536	26,0
33	Ldkr. Bergheim (Erft) insgesamt	62 641	55 685	88,9	53 509	27 062	50,6	19 829	37,1
	<u>Ldkr. Bonn</u>								
34	Godesberg, Bad, Stadt. .	36 067	31 103	86,2	30 345	18 421	60,8	5 652	18,6
35	Rheinbach, Stadt	3 213	2 929	91,2	2 832	1 859	65,6	425	15,0
36	Beuel.	18 795	15 769	83,9	15 256	8 769	57,4	3 316	21,7
	<u>Amt Bornheim</u>								
37	Bornheim	7 887	6 603	83,7	6 255	4 475	71,6	1 089	17,4

Gültige Zweitstimmen												Lfd. Nr.
davon												
Zentrum		FDP		KPD		BHE		DP		GVP		
Anzahl	vH	Anzahl	vH	Anzahl	vH	Anzahl	vH	Anzahl	vH	Anzahl	vH	
716	1,0	8 131	11,2	754	1,0	2 136	2,9	1 590	2,2	1 082	1,5	1
1 824	0,5	31 634	8,5	11 227	3,0	5 174	1,4	4 228	1,1	2 833	0,8	2
2 540	0,6	39 765	8,9	11 981	2,7	7 310	1,7	5 818	1,3	3 915	0,9	3
30	0,4	365	5,3	235	3,4	90	1,3	33	0,5	26	0,4	4
23	0,5	366	7,4	70	1,4	84	1,7	39	0,8	12	0,2	5
4	0,7	35	6,5	-	-	9	1,7	7	1,3	3	0,6	6
40	0,9	504	11,9	38	0,9	71	1,7	26	0,6	20	0,5	7
-	-	34	3,5	14	1,4	23	2,3	2	0,2	2	0,2	8
10	0,5	162	7,5	28	1,3	40	1,9	9	0,4	1	0,0	9
2	0,1	86	5,7	10	0,7	18	1,2	8	0,5	1	0,1	10
12	0,4	152	5,5	51	1,9	21	0,8	12	0,4	6	0,2	11
1	0,2	41	7,4	1	0,2	8	1,4	1	0,2	2	0,3	12
5	0,2	175	6,5	47	1,7	32	1,2	17	0,6	2	0,1	13
-	-	8	3,9	-	-	5	2,5	2	1,0	-	-	14
3	0,9	34	9,7	3	0,9	4	1,1	2	0,6	2	0,6	15
15	0,7	241	10,7	21	0,9	54	2,4	14	0,6	7	0,3	16
24	2,8	43	5,0	10	1,2	5	0,6	7	0,8	2	0,2	17
27	0,8	204	6,2	31	1,0	51	1,5	15	0,4	5	0,1	18
11	1,5	23	3,2	5	0,7	10	1,4	4	0,6	-	-	19
5	1,0	18	3,4	4	0,8	3	0,6	5	1,0	-	-	20
11	0,3	587	15,2	63	1,6	101	2,6	23	0,6	26	0,7	21
13	0,8	190	12,2	15	1,0	27	1,7	6	0,4	7	0,5	22
4	0,3	72	5,5	11	0,8	13	1,0	5	0,4	-	-	23
5	0,4	77	5,7	10	0,7	26	1,9	3	0,2	4	0,3	24
11	0,4	302	10,4	95	3,3	48	1,6	11	0,4	11	0,4	25
5	0,6	74	9,3	10	1,3	24	3,0	1	0,1	2	0,3	26
5	0,4	65	5,6	13	1,1	22	1,9	2	0,2	-	-	27
-	-	11	5,7	-	-	4	2,1	-	-	-	-	28
5	1,3	24	6,2	1	0,3	2	0,5	3	0,7	-	-	29
6	0,5	88	6,7	10	0,8	27	2,1	14	1,1	5	0,4	30
2	0,2	58	5,2	4	0,4	28	2,6	11	1,0	4	0,4	31
23	1,1	128	6,2	22	1,1	32	1,6	12	0,6	1	0,0	32
302	0,6	4 167	7,8	822	1,5	882	1,6	294	0,5	151	0,3	33
160	0,5	3 552	11,7	286	0,9	1 117	3,7	558	1,8	599	2,0	34
26	0,9	314	11,1	14	0,5	151	5,3	27	1,0	16	0,6	35
864	5,7	1 108	7,3	353	2,3	512	3,4	153	1,0	181	1,2	36
82	1,3	302	4,8	32	0,5	199	3,2	34	0,5	42	0,7	37

Noch: Die Ergebnisse der Bundestagswahl am 6.9.1953 in den Gemeinden Nordrhein-Westfalens (Zweitstimmen)

Lfd. Nr.	Gemeinde	Wahl- berechtigte	Wähler	Wahl- betei- ligung in vH	insgesamt	CDU		SPD	
						Anzahl	vH	Anzahl	vH
	noch: Ldk. Bonn, Amt Bornheim								
38	Hersel	3 582	3 047	85,1	2 938	2 006	68,3	556	18,9
39	Sechtem	5 405	4 581	84,8	4 416	3 132	71,0	887	20,1
	<u>Amt Duisdorf</u>								
40	Alfter	2 984	2 470	82,8	2 341	1 583	67,6	441	18,8
41	Buschdorf	338	312	92,3	294	225	76,5	47	16,0
42	Duisdorf	4 617	4 089	88,6	3 978	2 484	62,4	735	18,4
43	Giesdorf	556	489	87,9	462	367	79,5	56	12,1
44	Impekoven	364	320	87,9	301	243	80,8	35	11,6
45	Ippendorf	1 507	1 260	83,6	1 213	850	70,1	203	16,7
46	Lengsdorf	2 040	1 771	86,8	1 734	1 305	75,4	214	12,3
47	Lessenich	612	525	85,8	503	350	69,6	82	16,3
48	Oedekoven	724	650	89,8	619	392	63,4	64	10,3
49	Röttgen	634	550	86,8	527	395	74,9	87	16,5
50	Witterschlick	1 887	1 663	88,1	1 611	1 089	67,7	364	22,6
	<u>Amt Meckenheim</u>								
51	Adendorf	666	575	86,3	548	436	79,6	72	13,1
52	Altendorf	392	337	86,0	318	221	69,6	58	18,2
53	Arzdorf	142	125	88,0	120	84	70,0	16	13,3
54	Ersdorf	333	280	84,1	274	209	76,3	45	16,5
55	Fritzdorf	460	416	90,4	398	371	93,1	12	3,0
56	Lüftelberg	375	347	92,5	340	262	77,1	60	17,6
57	Meckenheim, Stadt. . .	1 772	1 530	86,3	1 482	1 003	67,7	297	20,0
58	Merl	195	179	91,8	170	127	74,7	25	14,7
	<u>Amt Ollheim</u>								
59	Buschhoven	565	482	85,3	473	338	71,5	90	19,0
60	Essig	81	68	84,0	64	37	57,8	19	29,7
61	Heimersheim	1 409	1 243	88,2	1 206	843	70,0	211	17,5
62	Ludendorf	258	241	93,4	227	192	84,6	21	9,3
63	Miel	307	270	88,0	254	194	76,3	35	13,8
64	Morenhoven	381	349	91,6	335	243	72,5	64	19,1
65	Odendorf	928	835	90,1	793	484	61,0	192	24,2
66	Ollheim	443	373	84,2	362	268	74,0	29	8,0
	<u>Amt Rheinbach-Land</u>								
67	Flerzheim	703	631	89,8	609	433	71,0	122	20,0
68	Hilberath	178	162	91,0	155	144	93,0	5	3,2
69	Neukirchen	762	598	78,5	583	420	72,0	85	14,6
70	Niederdrees	227	192	84,6	181	122	67,4	22	12,2
71	Oberdrees	577	524	90,8	496	378	76,3	57	11,5
72	Queckenberg	327	273	83,5	263	199	75,7	20	7,6
73	Ramershoven	219	193	88,1	181	144	79,5	11	6,1
74	Todenfeld	76	75	98,7	73	64	87,7	6	8,2
75	Wormersdorf	838	748	89,3	732	444	60,8	191	26,1
	<u>Amt Villip</u>								
76	Berkum	397	350	88,2	340	257	75,6	46	13,5
77	Gimmersdorf	239	212	88,7	202	146	72,2	23	11,4
78	Holzem	101	91	90,1	83	69	83,2	7	8,4
79	Liesem	200	185	92,5	175	134	76,6	26	14,9
80	Niederbachem	654	574	87,8	551	352	63,9	159	28,9
81	Oberbachem	299	262	87,6	248	198	79,9	40	16,1

Gültige Zweitstimmen												Lfd. Nr.
davon												
Zentrum		FDP		KPD		BHE		DP		GVP		
Anzahl	vh	Anzahl	vh	Anzahl	vh	Anzahl	vh	Anzahl	vh	Anzahl	vh	
20	0,7	96	3,3	33	1,1	186	6,3	30	1,0	11	0,4	38
18	0,4	169	3,9	77	1,7	90	2,0	37	0,8	6	0,1	39
24	1,0	161	6,9	27	1,2	77	3,3	7	0,3	21	0,9	40
3	1,0	12	4,1	1	0,3	4	1,4	-	-	2	0,7	41
18	0,5	441	11,1	27	0,7	192	4,8	59	1,5	22	0,6	42
5	1,1	19	4,1	-	-	5	1,1	7	1,5	3	0,6	43
1	0,3	8	2,7	-	-	13	4,3	1	0,3	-	-	44
8	0,7	74	6,1	11	0,9	29	2,4	21	1,7	17	1,4	45
5	0,3	94	5,4	7	0,4	87	5,0	18	1,0	4	0,2	46
3	0,6	48	9,5	-	-	4	0,8	5	1,0	11	2,2	47
2	0,3	114	18,4	3	0,5	32	5,2	8	1,3	4	0,6	48
2	0,4	24	4,5	1	0,2	14	2,7	3	0,6	1	0,2	49
7	0,4	53	3,3	10	0,6	71	4,4	13	0,8	4	0,2	50
2	0,4	19	3,5	4	0,7	12	2,2	3	0,5	-	-	51
2	0,6	14	4,4	1	0,3	14	4,4	5	1,6	3	0,9	52
4	3,3	8	6,7	-	-	5	4,2	3	2,5	-	-	53
-	-	5	1,8	2	0,7	6	2,2	5	1,8	2	0,7	54
1	0,3	8	2,0	4	1,0	-	-	1	0,3	1	0,3	55
3	0,9	10	2,9	1	0,3	3	0,9	1	0,3	-	-	56
4	0,3	125	8,4	4	0,3	24	1,6	22	1,5	3	0,2	57
5	2,9	8	4,7	-	-	2	1,2	2	1,2	1	0,6	58
1	0,2	16	3,4	-	-	20	4,2	8	1,7	-	-	59
-	-	5	7,8	-	-	1	1,6	2	3,1	-	-	60
50	4,1	56	4,6	11	0,9	29	2,4	4	0,3	2	0,2	61
1	0,4	5	2,2	1	0,4	7	3,1	-	-	-	-	62
-	-	15	5,9	1	0,4	6	2,4	3	1,2	-	-	63
2	0,6	13	3,9	-	-	12	3,6	1	0,3	-	-	64
3	0,4	49	6,2	-	-	44	5,5	15	1,9	6	0,8	65
4	1,1	37	10,3	-	-	13	3,6	11	3,0	-	-	66
6	1,0	22	3,6	1	0,2	18	3,0	6	1,0	1	0,2	67
-	-	5	3,2	-	-	-	-	-	-	1	0,6	68
3	0,5	48	8,2	7	1,2	14	2,4	5	0,9	1	0,2	69
-	-	16	8,8	2	1,1	14	7,7	-	-	5	2,8	70
4	0,8	28	5,6	2	0,4	21	4,2	3	0,6	3	0,6	71
1	0,4	35	13,3	1	0,4	7	2,6	-	-	-	-	72
-	-	11	6,1	-	-	15	8,3	-	-	-	-	73
-	-	3	4,1	-	-	-	-	-	-	-	-	74
9	1,2	74	10,1	1	0,1	4	0,5	8	1,1	1	0,1	75
-	-	31	9,1	1	0,3	3	0,9	2	0,6	-	-	76
3	1,5	23	11,4	1	0,5	3	1,5	3	1,5	-	-	77
1	1,2	3	3,6	-	-	3	3,6	-	-	-	-	78
-	-	9	5,1	2	1,1	1	0,6	1	0,6	2	1,1	79
3	0,5	21	3,8	1	0,2	10	1,8	3	0,5	2	0,4	80
1	0,4	3	1,2	-	-	2	0,8	3	1,2	1	0,4	81

Noch: Die Ergebnisse der Bundestagswahl am 6.9.1953 in den Gemeinden Nordrhein-Westfalens (Zweitstimmen)

Lfd. Nr.	Gemeinde	Wahl- berechtigte	Wähler	Wahl- betei- ligung in vH	insgesamt				
						CDU		SPD	
						Anzahl	vH	Anzahl	vH
	noch: Ldkr. Bonn, Amt Villip								
82	Pech	420	328	78,1	316	211	66,8	62	19,6
83	Villip	822	677	82,4	658	399	60,6	149	22,6
84	Werthhoven	272	244	89,7	229	155	67,6	26	11,4
85	Züllighoven	89	80	89,9	78	54	69,2	11	14,1
86	Landkreis Bonn insgesamt	107 319	92 180	85,9	89 142	57 580	64,6	16 567	18,6
	<u>Ldkr. Euskirchen</u>								
87	Euskirchen, Stadt. . . .	11 982	10 367	86,5	10 040	5 954	59,3	1 854	18,5
88	Münstereifel, Stadt. . .	2 838	2 480	87,4	2 398	1 644	68,4	354	14,8
89	Zülpich, Stadt	2 904	2 636	90,8	2 526	1 779	70,5	280	11,1
90	Kommern	1 596	1 373	86,0	1 299	887	68,3	188	14,5
	<u>Amt Frauenberg</u>								
91	Dürscheven	244	220	90,2	215	140	65,1	11	5,1
92	Elsig	310	268	86,5	255	176	69,0	14	5,5
93	Euenheim	479	417	87,1	397	246	61,9	34	8,6
94	Frauenberg	525	453	86,3	425	267	62,9	64	15,1
	<u>Amt Friesheim</u>								
95	Borr	269	236	87,7	225	126	56,0	47	20,9
96	Friesheim	951	818	86,0	792	459	58,0	203	25,6
97	Niederberg	218	197	90,4	179	123	68,6	30	16,8
	<u>Amt Gymnich</u>								
98	Dirmersheim	636	572	89,9	541	215	39,8	262	48,4
99	Gymnich	2 073	1 865	90,0	1 788	966	54,0	613	34,3
	<u>Amt Kuchenheim</u>								
100	Esch	344	304	88,4	290	155	53,4	35	12,1
101	Flamersheim	879	772	87,8	735	465	63,3	112	15,2
102	Großbüllesheim	558	481	86,2	470	346	73,6	77	16,4
103	Kirchheim	1 077	904	83,9	865	526	60,9	126	14,6
104	Kleinbüllesheim	334	291	87,1	281	193	68,6	55	19,6
105	Kuchenheim	1 673	1 433	85,7	1 385	783	56,6	277	20,0
106	Niederkastenholz	173	151	87,3	145	118	81,4	16	11,0
107	Palmerheim	415	375	90,4	362	269	74,3	36	9,9
108	Roitzheim	428	369	86,2	357	190	53,3	97	27,2
109	Schweinheim	230	204	88,7	197	144	73,2	6	3,0
110	Stotzheim	1 364	1 139	83,5	1 100	646	58,6	284	25,8
111	Straßfeld	211	183	86,7	179	120	67,1	19	10,6
112	Weidesheim	300	258	86,0	243	142	58,4	31	12,8
113	Wüschheim	338	279	82,5	271	200	73,8	38	14,0
	<u>Amt Lechenich</u>								
114	Dorweiler	161	137	85,1	125	97	77,6	3	2,4
115	Erp	1 146	1 009	88,0	974	585	60,1	292	30,0
116	Lechenich, Stadt	3 405	3 038	89,2	2 942	1 819	61,8	639	21,7
117	Pingsheim	307	256	83,3	245	174	71,1	36	14,7
	<u>Amt Liblar</u>								
118	Bliesheim	1 596	1 442	90,4	1 372	955	69,5	263	19,2
119	Kierdorf	1 209	1 111	91,9	1 052	374	35,6	555	52,8
120	Liblar	3 987	3 618	90,7	3 462	1 583	45,7	1 342	38,8

Gültige Zweitstimmen												Lfd. Nr.
davon												
Zentrum		FDP		KPD		BHE		DP		GVP		
Anzahl	vH	Anzahl	vH	Anzahl	vH	Anzahl	vH	Anzahl	vH	Anzahl	vH	
1	0,3	22	7,0	1	0,3	15	4,7	-	-	4	1,3	82
5	0,8	62	9,4	9	1,4	19	2,9	8	1,2	7	1,1	83
3	1,3	15	6,6	2	0,9	22	9,6	2	0,9	4	1,7	84
3	3,8	7	9,0	-	-	1	1,3	1	1,3	1	1,3	85
1 373	1,5	7 420	8,3	942	1,1	3 153	3,5	1 112	1,3	995	1,1	86
93	0,9	1 626	16,2	152	1,5	170	1,7	166	1,7	25	0,2	87
30	1,3	227	9,5	10	0,4	57	2,4	58	2,4	18	0,8	88
25	1,0	349	13,8	11	0,4	33	1,3	33	1,3	16	0,6	89
12	0,9	118	9,1	12	0,9	61	4,7	17	1,3	4	0,3	90
-	-	63	29,3	-	-	1	0,5	-	-	-	-	91
5	2,0	52	20,4	-	-	1	0,4	7	2,7	-	-	92
4	1,0	75	18,9	6	1,5	14	3,5	17	4,3	1	0,3	93
6	1,4	65	15,3	-	-	15	3,5	7	1,6	1	0,2	94
3	1,3	38	16,9	1	0,4	8	3,6	2	0,9	-	-	95
4	0,5	81	10,2	3	0,4	10	1,3	19	2,4	13	1,6	96
1	0,6	18	10,1	-	-	4	2,2	-	-	3	1,7	97
4	0,7	31	5,7	3	0,6	18	3,3	7	1,3	1	0,2	98
6	0,3	102	5,7	30	1,7	47	2,6	7	0,4	17	1,0	99
4	1,4	71	24,5	3	1,0	17	5,9	3	1,0	2	0,7	100
4	0,5	130	17,7	5	0,7	12	1,6	5	0,7	2	0,3	101
1	0,2	30	6,4	-	-	11	2,3	4	0,9	1	0,2	102
9	1,0	142	16,4	12	1,4	8	0,9	3	0,3	39	4,5	103
2	0,7	13	4,6	1	0,4	10	3,6	7	2,5	-	-	104
10	0,7	261	18,8	4	0,3	43	3,1	5	0,4	2	0,1	105
-	-	9	6,2	2	1,4	-	-	-	-	-	-	106
4	1,1	47	13,0	-	-	6	1,7	-	-	-	-	107
4	1,1	48	13,4	5	1,4	10	2,8	3	0,8	-	-	108
3	1,5	37	18,8	1	0,5	6	3,0	-	-	-	-	109
3	0,3	152	13,8	5	0,5	3	0,3	3	0,3	4	0,4	110
-	-	29	16,2	-	-	11	6,1	-	-	-	-	111
3	1,2	40	16,5	-	-	24	9,9	3	1,2	-	-	112
1	0,4	25	9,2	1	0,4	5	1,8	-	-	1	0,4	113
2	1,6	22	17,6	1	0,8	-	-	-	-	-	-	114
11	1,1	59	6,1	5	0,5	12	1,2	5	0,5	5	0,5	115
11	0,4	369	12,5	28	1,0	37	1,3	24	0,8	15	0,5	116
2	0,8	26	10,6	-	-	2	0,8	3	1,2	2	0,8	117
9	0,7	94	6,9	9	0,7	37	2,7	2	0,1	3	0,2	118
5	0,5	60	5,7	22	2,1	24	2,3	7	0,6	5	0,4	119
9	0,3	344	9,9	90	2,6	69	2,0	17	0,5	8	0,2	120

Noch: Die Ergebnisse der Bundestagswahl am 6.9.1953 in den Gemeinden Nordrhein-Westfalens (Zweitstimmen)

Lfd. Nr.	Gemeinde	Wahl- berechtigte	Wähler	Wahl- betei- ligung in vH	insgesamt				
						CDU		SPD	
						Anzahl	vH	Anzahl	vH
	noch: Ldkr. Euskirchen								
	<u>Amt Münstereifel-Land</u>								
121	Arloff	895	733	81,9	695	423	60,8	129	18,6
122	Effelsberg	366	324	88,5	306	239	78,1	8	2,6
123	Houwerath	671	594	88,5	577	470	81,4	43	7,5
124	Iversheim	617	532	86,2	522	301	57,7	107	20,5
125	Mahlberg	263	243	92,4	227	171	75,3	11	4,8
126	Mutscheid	1 026	898	87,5	849	626	73,8	85	10,0
127	Rupperath	234	212	90,6	203	179	88,1	5	2,5
128	Schönnau	460	414	90,0	394	271	68,8	21	5,3
	<u>Amt Satzvey-Wachendorf- Ensen</u>								
129	Antweiler	459	399	86,9	392	270	68,9	62	15,8
130	Billig	233	196	84,1	192	143	74,6	30	15,6
131	Ensen	334	306	91,6	302	198	65,6	36	11,9
132	Eschweiler	157	142	90,4	141	93	66,1	16	11,3
133	Kalkar	82	74	90,2	70	36	51,4	28	40,0
134	Kreuzweingarten-Rheder	406	369	90,9	361	261	72,3	45	12,5
135	Lessenich-Rißdorf . .	394	342	86,8	326	259	79,5	30	9,2
136	Linzenich-Lövenich . .	335	296	88,4	293	247	84,4	10	3,4
137	Obergartzen	298	245	82,2	235	141	60,0	49	20,9
138	Satzvey-Firmenich . .	754	668	88,6	650	448	68,8	93	14,3
139	Schwerfen	675	591	87,6	560	299	53,3	162	28,9
140	Ülpnich	432	370	85,6	362	240	66,3	40	11,0
141	Wachendorf	268	240	89,6	234	186	79,5	20	8,5
142	Weiler am Berge	153	138	90,2	131	99	75,5	23	17,6
143	Wiskirchen	483	405	83,9	395	235	59,5	63	15,9
	<u>Amt Sinsnich</u>								
144	Langendorf	180	151	83,9	149	116	77,9	9	6,0
145	Mersnich	135	125	92,6	114	92	80,6	10	8,8
146	Sinsnich	696	638	91,7	613	387	63,1	127	20,7
	<u>Amt Weilerswist Lommersum</u>								
147	Lommersum	1 731	1 521	87,9	1 475	946	64,2	342	23,2
148	Metternich	621	524	84,4	509	372	73,0	80	15,7
149	Müggenhausen	288	226	78,5	218	148	67,9	28	12,8
150	Vernich	1 124	1 016	90,4	986	512	52,0	376	38,1
151	Weilerswist	1 819	1 636	90,0	1 589	698	44,0	713	44,9
	<u>Amt Zülpich-Land</u>								
152	Bessenich	351	300	85,5	289	185	64,0	78	27,0
153	Neumenich	402	370	92,0	358	268	74,9	46	12,8
154	Oberelvenich	165	138	83,6	137	89	65,1	25	18,2
155	Rövenich	209	193	92,3	192	107	55,7	22	11,5
156	Weiler in der Ebene . .	199	183	92,0	177	122	68,8	29	16,4
157	Wichterich	982	838	85,3	801	545	68,0	123	15,4
158	Ldkr. Euskirchen insgesamt	64 057	56 246	87,8	54 156	33 288	61,5	11 417	21,1
	<u>Ldkr. Köln</u>								
159	Brühl, Stadt	21 286	18 311	86,0	17 701	10 130	57,2	5 291	29,9
160	Frechen, Stadt	14 683	13 157	89,6	12 667	6 188	48,9	4 898	38,7
161	Brauweiler	3 267	2 875	88,0	2 763	1 714	62,0	706	25,6

Gültige Zweitstimmen												Lfd. Nr.
davon												
Zentrum		FDP		KPD		BHE		DP		GVP		
Anzahl	vH	Anzahl	vH	Anzahl	vH	Anzahl	vH	Anzahl	vH	Anzahl	vH	
4	0,6	96	13,8	16	2,3	11	1,6	16	2,3	-	-	121
17	5,6	17	5,6	2	0,7	20	6,5	3	0,9	-	-	122
5	0,9	45	7,8	3	0,5	5	0,9	4	0,7	2	0,3	123
10	1,9	85	16,3	-	-	3	0,6	11	2,1	5	0,9	124
19	8,4	11	4,8	2	0,9	9	4,0	4	1,8	-	-	125
35	4,1	83	9,8	5	0,6	6	0,7	7	0,8	2	0,2	126
7	3,4	5	2,5	-	-	5	2,5	1	0,5	1	0,5	127
9	2,3	53	13,5	-	-	12	3,0	28	7,1	-	-	128
3	0,8	48	12,2	-	-	8	2,0	1	0,3	-	-	129
1	0,5	16	8,3	-	-	-	-	2	1,0	-	-	130
-	-	52	17,2	1	0,3	15	5,0	-	-	-	-	131
7	5,0	15	10,6	1	0,7	4	2,8	3	2,1	2	1,4	132
2	2,9	4	5,7	-	-	-	-	-	-	-	-	133
13	3,6	28	7,8	4	1,1	3	0,8	7	1,9	-	-	134
2	0,6	27	8,3	1	0,3	-	-	6	1,8	1	0,3	135
22	7,5	5	1,7	1	0,3	6	2,0	2	0,7	-	-	136
5	2,1	32	13,6	2	0,9	4	1,7	2	0,8	-	-	137
3	0,5	92	14,2	-	-	8	1,2	5	0,8	1	0,2	138
1	0,2	71	12,7	4	0,7	15	2,7	6	1,1	2	0,4	139
4	1,1	65	18,0	-	-	8	2,2	5	1,4	-	-	140
2	0,9	20	8,5	-	-	3	1,3	3	1,3	-	-	141
4	3,1	-	-	-	-	5	3,8	-	-	-	-	142
2	0,5	68	17,2	2	0,5	22	5,6	2	0,5	1	0,3	143
-	-	12	8,1	2	1,3	10	6,7	-	-	-	-	144
-	-	8	7,0	1	0,9	2	1,8	-	-	1	0,9	145
28	4,6	35	5,7	10	1,6	20	3,3	4	0,7	2	0,3	146
5	0,3	101	6,8	8	0,5	45	3,1	28	1,9	-	-	147
1	0,2	38	7,5	4	0,8	8	1,6	4	0,8	2	0,4	148
-	-	26	11,9	1	0,5	12	5,5	3	1,4	-	-	149
11	1,1	59	6,0	11	1,1	14	1,4	3	0,3	-	-	150
10	0,6	100	6,3	23	1,4	34	2,1	11	0,7	-	-	151
-	-	19	6,6	2	0,7	-	-	1	0,3	4	1,4	152
1	0,3	33	9,2	-	-	6	1,7	3	0,8	1	0,3	153
-	-	15	10,9	1	0,7	1	0,7	6	4,4	-	-	154
-	-	52	27,1	-	-	10	5,2	-	-	1	0,5	155
1	0,6	11	6,2	1	0,6	12	6,8	-	-	1	0,6	156
11	1,4	92	11,5	4	0,5	19	2,4	5	0,6	2	0,2	157
535	1,0	6 392	11,8	534	1,0	1 151	2,1	620	1,1	219	0,4	158
71	0,4	827	4,7	378	2,1	747	4,2	157	0,9	100	0,6	159
41	0,3	611	4,8	478	3,8	269	2,1	92	0,7	90	0,7	160
10	0,4	203	7,3	20	0,7	68	2,5	33	1,2	9	0,3	161

Noch: Die Ergebnisse der Bundestagswahl am 6.9.1953 in den Gemeinden Nordrhein-Westfalens (Zweitstimmen)

Lfd. Nr.	Gemeinde	Wahl- berechtigte	Wähler	Wahl- betei- ligung in vH	insgesamt	CDU		SPD	
						Anzahl	vH	Anzahl	vH
	noch: Landkreis Köln								
162	Hürth.	26 888	23 214	86,3	22 239	10 651	47,9	8 547	38,4
163	Lövenich	10 599	9 223	87,0	8 988	5 276	58,8	2 334	26,0
164	Rondorf.	14 433	12 466	86,3	12 106	6 547	54,1	3 442	28,4
	<u>Amt Pulheim</u>								
165	Geyen.	729	652	89,4	625	378	60,4	197	31,5
166	Pulheim.	2 561	2 275	88,8	2 210	902	40,9	1 177	53,3
167	Sinnersdorf.	1 442	1 231	85,4	1 178	749	63,6	363	30,8
168	Stommeln	2 303	1 987	86,3	1 918	1 235	64,3	472	24,6
	<u>Amt Wesseling</u>								
169	Bersdorf	1 569	1 389	88,5	1 324	702	53,0	360	27,1
170	Wesseling.	8 182	7 156	87,5	6 935	3 779	54,5	2 013	29,0
171	Ldkr. Köln insgesamt	107 942	93 936	87,0	90 654	48 251	53,2	29 800	32,9
	<u>Oberbergischer Kreis</u>								
172	Bergneustadt, Stadt. . .	4 696	4 130	87,9	3 985	1 245	31,2	1 239	31,1
173	Gummersbach, Stadt . . .	21 986	18 623	84,7	18 175	6 674	36,7	6 001	33,0
174	Denklingen	4 231	3 403	80,4	3 273	1 441	44,1	792	24,2
175	Drabenderhöhe.	6 022	5 155	85,6	4 994	1 600	32,0	1 959	39,2
176	Eckenhagen	4 842	3 843	79,4	3 679	1 486	40,3	854	23,2
177	Gimborn.	4 084	3 573	87,5	3 483	1 235	35,5	1 283	36,8
178	Lieberhausen	2 774	2 483	89,5	2 419	1 127	46,6	501	20,7
179	Marienberghausen	3 041	2 562	84,2	2 477	974	39,4	556	22,4
180	Marienheide.	4 914	4 233	86,1	4 100	1 986	48,4	933	22,8
181	Morsbach	4 437	3 886	87,6	3 750	2 425	64,7	635	16,9
182	Nümbrecht.	3 659	3 099	84,7	3 016	1 256	41,7	689	22,8
183	Ründeroth.	5 197	4 532	87,2	4 435	1 791	40,4	1 269	28,6
184	Waldbröl	7 815	6 568	84,0	6 337	2 856	45,1	1 230	19,4
185	Wiehl.	6 768	5 739	84,8	5 596	1 905	34,0	1 945	34,8
186	Oberbergischer Kreis insgesamt	84 466	71 829	85,0	69 719	28 001	40,1	19 886	28,5
	<u>Rheinisch-Bergischer Kreis</u>								
187	Beneberg, Stadt.	16 650	14 101	84,7	13 760	8 188	59,6	3 155	22,9
188	Bergisch Gladbach, Stadt.	24 086	21 008	87,2	20 481	11 713	57,2	5 076	24,8
189	Wipperfürth, Stadt . . .	7 242	6 470	89,3	6 319	4 512	71,4	996	15,8
190	Klüppelberg.	4 021	3 575	88,9	3 496	2 526	72,3	418	12,0
191	Lindlar.	6 956	6 250	89,9	6 106	3 790	62,0	1 262	20,7
192	Odenthal	4 318	3 734	86,5	3 606	2 355	65,4	731	20,3
193	Overath.	6 819	6 158	90,3	5 948	3 877	65,2	1 139	19,1
194	Porz	24 249	20 583	84,9	19 969	10 070	50,4	6 391	32,0
195	Rösrath.	8 510	7 106	83,5	6 873	2 982	43,3	1 930	28,1
	<u>Amt Engelskirchen</u>								
196	Engelskirchen.	4 444	4 134	93,0	4 027	2 527	62,8	900	22,4
197	Hohkeppel.	1 248	1 099	88,1	1 064	762	71,6	133	12,5
	<u>Amt Kürten</u>								
198	Bechen	1 341	1 198	89,3	1 162	859	73,9	92	7,9
199	Kürten	2 392	2 155	90,1	2 090	1 566	74,9	252	12,1
200	Olpe	1 293	1 195	92,4	1 179	894	75,8	100	8,5

Gültige Zweitstimmen												Lfd. Nr.
davon												
Zentrum		FDP		KPD		BHE		DP		GVP		
Anzahl	vH	Anzahl	vH	Anzahl	vH	Anzahl	vH	Anzahl	vH	Anzahl	vH	
91	0,4	1 153	5,2	954	4,3	583	2,6	157	0,7	103	0,5	162
28	0,3	858	9,5	138	1,5	219	2,4	92	1,0	43	0,5	163
54	0,4	1 145	9,5	490	4,1	274	2,3	101	0,8	53	0,4	164
6	1,0	25	4,0	2	0,3	13	2,1	3	0,5	1	0,2	165
3	0,1	68	3,1	20	0,9	25	1,1	12	0,5	3	0,1	166
8	0,7	31	2,6	7	0,6	16	1,4	-	-	4	0,3	167
11	0,6	63	3,3	13	0,7	103	5,4	12	0,6	9	0,5	168
12	0,9	37	2,8	22	1,7	169	12,8	20	1,5	2	0,2	169
28	0,4	462	6,7	266	3,8	261	3,8	72	1,0	54	0,8	170
363	0,4	5 483	6,1	2 788	3,1	2 747	3,0	751	0,8	471	0,5	171
63	1,6	1 023	25,7	45	1,1	120	3,0	36	0,9	214	5,4	172
194	1,1	3 799	20,9	190	1,0	575	3,2	202	1,1	540	3,0	173
30	0,9	613	18,7	23	0,7	97	3,0	44	1,3	233	7,1	174
23	0,5	936	18,7	30	0,6	213	4,3	98	2,0	135	2,7	175
44	1,2	772	21,0	22	0,6	135	3,7	132	3,6	234	6,4	176
56	1,6	581	16,7	38	1,1	154	4,4	19	0,5	117	3,4	177
36	1,5	438	18,1	28	1,2	95	3,9	32	1,3	162	6,7	178
20	0,8	395	15,9	18	0,7	222	9,0	71	2,9	221	8,9	179
201	4,9	776	18,9	32	0,8	107	2,6	37	0,9	28	0,7	180
131	3,5	372	9,9	92	2,5	43	1,1	21	0,6	31	0,8	181
10	0,3	433	14,4	15	0,5	84	2,8	185	6,1	344	11,4	182
31	0,7	766	17,3	27	0,6	327	7,4	86	1,9	138	3,1	183
63	1,0	1 053	16,6	35	0,6	321	5,1	250	3,9	529	8,3	184
47	0,8	1 092	19,5	46	0,8	154	2,8	79	1,4	328	5,9	185
949	1,4	13 049	18,7	641	0,9	2 647	3,8	1 292	1,9	3 254	4,7	186
139	1,0	1 534	11,1	290	2,2	211	1,5	75	0,5	168	1,2	187
112	0,5	2 215	10,8	380	1,9	709	3,5	82	0,4	194	0,9	188
85	1,3	485	7,7	37	0,6	140	2,2	18	0,3	46	0,7	189
68	1,9	338	9,7	19	0,5	101	2,9	11	0,3	15	0,4	190
181	3,0	410	6,7	25	0,4	343	5,6	18	0,3	77	1,3	191
19	0,5	265	7,3	50	1,4	138	3,8	16	0,4	32	0,9	192
63	1,1	478	8,0	65	1,1	274	4,6	10	0,2	42	0,7	193
82	0,4	1 670	8,4	317	1,6	1 247	6,2	101	0,5	91	0,5	194
36	0,5	1 392	20,3	253	3,7	204	3,0	33	0,5	43	0,6	195
53	1,3	353	8,8	41	1,0	86	2,1	25	0,6	42	1,0	196
29	2,7	64	6,0	8	0,8	52	4,9	7	0,7	9	0,8	197
31	2,7	63	5,4	2	0,2	108	9,3	1	0,1	6	0,5	198
51	2,4	122	5,8	3	0,1	68	3,3	8	0,4	20	1,0	199
11	0,9	94	8,0	1	0,1	73	6,2	4	0,3	2	0,2	200

Noch: Die Ergebnisse der Bundestagswahl am 6.9.1953 in den Gemeinden Nordrhein-Westfalens (Zweitstimmen)

Lfd. Nr.	Gemeinde	Wahl- berechtigte	Wähler	Wahl- betei- ligung in vH	insgesamt				
						CDU		SPD	
						Anzahl	vH	Anzahl	vH
201	noch: Rheinisch-Bergischer Kreis, Amt Kürten Wipperfeld	825	775	93,9	759	674	88,8	32	4,2
202	Rheinisch-Bergischer Kreis insgesamt	114 394	99 541	87,0	96 839	57 295	59,2	22 607	23,3
	<u>Siegburg</u>								
203	Honnef, Stadt.	10 905	9 575	87,8	9 302	6 304	67,8	1 189	12,8
204	Königswinter, Stadt. . .	5 222	4 582	87,7	4 449	2 896	65,2	682	15,3
205	Siegburg, Stadt.	19 446	17 036	87,6	16 518	8 961	54,3	3 450	20,9
206	Eitorf	8 211	7 151	87,1	6 830	3 817	55,9	1 622	23,8
207	Hennef (Siegb.)	8 107	7 300	90,0	7 081	4 335	61,2	1 529	21,6
208	Herchen.	3 434	2 787	81,2	2 669	1 093	41,0	842	31,5
209	Much	4 751	4 260	89,7	4 069	2 878	70,8	427	10,6
210	Sieglar.	10 746	9 482	88,2	9 129	5 524	60,5	2 419	26,5
211	Troisdorf.	10 103	8 962	88,7	8 745	4 985	57,0	2 225	25,5
212	Uckerath	2 870	2 558	89,1	2 456	1 521	62,0	574	23,4
213	Wahlscheid	2 825	2 392	84,7	2 316	817	35,3	590	25,5
	<u>Amt Dattenfeld</u>								
214	Dattenfeld	2 850	2 527	88,7	2 446	1 492	61,0	463	18,9
215	Rosbach.	4 224	3 682	87,2	3 523	1 226	34,8	1 739	49,4
	<u>Amt Königswinter-Land</u>								
216	Ägidienberg.	1 438	1 229	85,5	1 182	818	69,3	211	17,9
217	Ittenbach.	1 047	966	92,3	934	673	72,1	87	9,3
	<u>Amt Lauthausen</u>								
218	Altenbödingen.	737	680	92,3	665	389	58,4	142	21,4
219	Braschoß	1 312	1 155	88,0	1 112	651	58,6	216	19,4
220	Happerschoß.	781	707	90,5	679	370	54,5	150	22,1
221	Lauthausen	531	490	92,3	480	320	66,7	71	14,8
	<u>Amt Lohmar</u>								
222	Altenrath.	777	675	86,9	656	333	50,8	188	28,7
223	Breidt	390	336	86,2	322	233	72,5	35	10,9
224	Halberg.	606	529	87,3	509	322	63,3	86	16,9
225	Inger.	615	543	88,3	524	384	73,3	64	12,2
226	Lohmar	1 919	1 676	87,3	1 605	877	54,7	327	20,4
227	Scheiderhöhe	660	565	85,6	549	383	69,8	68	12,4
	<u>Amt Menden</u>								
228	Büsdorf	1 125	1 000	88,9	963	545	56,7	291	30,2
229	Hangelar und Siegburg- Mülldorf	4 177	3 741	89,6	3 642	2 412	66,2	644	17,7
230	Holslar.	850	749	88,1	715	417	58,3	234	32,7
231	Meindorf	454	423	93,2	397	265	66,8	54	13,6
232	Menden (Rhld.)	3 541	3 159	89,2	3 038	1 501	49,5	973	32,0
233	Niederpleis.	1 270	1 091	85,9	1 053	645	61,3	296	28,1
	<u>Amt Neunkirchen</u>								
234	Neunkirchen.	2 519	2 285	90,7	2 219	1 359	61,2	200	9,0
235	Seelscheid	1 584	1 414	89,3	1 382	676	48,9	174	12,6
	<u>Amt Niederkassel</u>								
236	Lülsdorf	1 396	1 217	87,2	1 160	685	59,1	260	22,4
237	Mondorf.	1 810	1 663	91,9	1 569	980	62,4	194	12,4
238	Niederkassel (Siegburg.)	891	803	90,1	774	429	55,3	163	21,1

Gültige Zweitstimmen												Lfd. Nr.
davon												
Zentrum		FDP		KPD		BHE		DP		GVP		
Anzahl	vH	Anzahl	vH	Anzahl	vH	Anzahl	vH	Anzahl	vH	Anzahl	vH	
12	1,6	14	1,8	2	0,3	24	3,2	1	0,1	-	-	201
972	1,0	9 497	9,8	1 493	1,6	3 778	3,9	410	0,4	787	0,8	202
59	0,6	809	8,7	136	1,5	465	5,0	97	1,0	243	2,6	203
51	1,1	399	9,0	34	0,8	322	7,2	41	0,9	24	0,5	204
1 316	8,0	1 491	9,0	204	1,2	708	4,3	100	0,6	288	1,7	205
622	9,1	294	4,3	62	0,9	331	4,8	26	0,4	56	0,8	206
374	5,3	431	6,1	37	0,5	281	4,0	43	0,6	51	0,7	207
117	4,4	421	15,8	40	1,5	74	2,8	16	0,6	66	2,4	208
278	6,8	181	4,4	13	0,3	269	6,6	13	0,3	10	0,2	209
530	5,8	280	3,1	105	1,2	184	2,0	22	0,2	65	0,7	210
593	6,8	484	5,5	70	0,8	201	2,3	62	0,7	125	1,4	211
103	4,2	105	4,3	22	0,9	109	4,4	11	0,4	11	0,4	212
33	1,4	548	23,7	29	1,3	242	10,4	35	1,5	22	0,9	213
274	11,2	116	4,7	18	0,7	48	2,0	14	0,6	21	0,9	214
14	0,4	285	8,1	49	1,4	92	2,6	36	1,0	82	2,3	215
16	1,3	77	6,5	6	0,5	37	3,1	6	0,5	11	0,9	216
22	2,4	80	8,6	2	0,2	47	5,0	11	1,2	12	1,2	217
77	11,6	25	3,8	8	1,2	11	1,7	4	0,6	9	1,3	218
90	8,1	37	3,3	4	0,4	96	8,6	9	0,8	9	0,8	219
84	12,4	19	2,8	1	0,1	54	8,0	-	-	1	0,1	220
53	11,0	19	4,0	5	1,0	8	1,7	3	0,6	1	0,2	221
32	4,9	33	5,0	10	1,5	51	7,8	7	1,0	2	0,3	222
20	6,2	14	4,3	4	1,2	13	4,0	-	-	3	0,9	223
34	6,7	20	3,9	9	1,8	33	6,5	1	0,2	4	0,7	224
28	5,3	19	3,6	-	-	27	5,2	1	0,2	1	0,2	225
106	6,6	120	7,5	26	1,6	121	7,5	8	0,5	20	1,2	226
35	6,4	28	5,1	1	0,2	27	4,9	2	0,3	5	0,9	227
72	7,5	28	2,9	11	1,1	11	1,1	3	0,3	2	0,2	228
193	5,3	217	6,0	19	0,5	111	3,0	22	0,6	24	0,7	229
10	1,4	16	2,2	2	0,3	19	2,7	13	1,8	4	0,6	230
34	8,6	6	1,5	11	2,8	26	6,5	-	-	1	0,2	231
311	10,2	94	3,1	48	1,6	77	2,5	15	0,5	19	0,6	232
25	2,4	42	4,0	5	0,5	27	2,6	3	0,2	10	0,9	233
420	18,9	88	4,0	4	0,2	134	6,0	9	0,5	5	0,2	234
10	0,7	355	25,7	1	0,1	112	8,1	17	1,2	37	2,7	235
76	6,6	74	6,4	18	1,6	35	3,0	8	0,6	4	0,3	236
246	15,7	44	2,8	6	0,4	85	5,4	5	0,3	9	0,6	237
82	10,6	42	5,4	7	0,9	43	5,6	2	0,3	6	0,8	238

Noch: Die Ergebnisse der Bundestagswahl am 6.9.1953 in den Gemeinden Nordrhein-Westfalens (Zweitstimmen)

Lfd. Nr.	Gemeinde	Wahl- berechtigte	Wähler	Wahl- betei- ligung in vH	insgesamt	CDU		SPD	
						Anzahl	vH	Anzahl	vH
	noch: Siegkreis, Amt Niederkassel								
239	Rheidt	1 945	1 665	85,6	1 597	874	54,7	364	22,8
240	Uckendorf und Stockem.	297	274	92,3	263	179	68,2	45	17,1
	<u>Amt Oberkassel</u>								
241	Heisterbacherrott. . .	504	410	81,3	390	225	57,6	84	21,5
242	Niederdollendorf . . .	1 373	1 231	89,7	1 179	698	59,1	233	19,8
243	Oberdollendorf	2 680	2 392	89,3	2 329	1 499	64,3	493	21,2
244	Oberkassel (Siegkreis)	3 613	3 142	87,0	3 090	1 812	58,7	563	18,2
	<u>Amt Oberpleis</u>								
245	Oberpleis.	4 347	3 743	86,1	3 647	2 367	64,9	597	16,4
246	Stieldorf.	2 368	1 895	80,0	1 782	1 036	58,1	304	17,1
	<u>Amt Ruppichterorth</u>								
247	Ruppichterorth.	2 981	2 594	87,0	2 504	1 523	60,8	393	15,7
248	Winterscheid	1 003	895	89,2	859	540	62,9	102	11,9
249	Siegkreis insgesamt	145 235	127 631	87,9	123 302	72 269	58,6	26 057	21,1
250	Landkreise insgesamt	686 054	597 048	87,0	577 321	323 746	56,1	146 163	25,3

Gültige Zweitstimmen												Lfd. Nr.
davon												
Zentrum		FDP		KPD		BHE		DP		GVP		
Anzahl	vH	Anzahl	vH	Anzahl	vH	Anzahl	vH	Anzahl	vH	Anzahl	vH	
181	11,3	109	6,8	12	0,8	36	2,3	7	0,4	14	0,9	239
13	4,9	5	1,9	-	-	18	6,8	-	-	3	1,1	240
49	12,6	19	4,9	2	0,5	8	2,1	-	-	3	0,8	241
75	6,4	95	8,1	19	1,6	33	2,8	8	0,7	18	1,5	242
128	5,5	137	5,9	8	0,3	42	1,8	6	0,3	16	0,7	243
112	3,6	393	12,7	27	0,9	101	3,3	28	0,9	54	1,7	244
240	6,6	179	4,9	15	0,4	206	5,6	15	0,4	28	0,8	245
277	15,5	69	3,9	7	0,4	71	4,0	6	0,3	12	0,7	246
200	8,0	94	3,8	10	0,4	209	8,3	24	1,0	51	2,0	247
112	13,0	29	3,4	4	0,5	63	7,3	2	0,2	7	0,8	248
7 827	6,4	8 470	6,9	1 131	0,9	5 318	4,3	761	0,6	1 469	1,2	249
12 321	2,1	54 478	9,4	8 351	1,5	19 676	3,4	5 240	0,9	7 346	1,3	250

Noch: Die Ergebnisse der Bundestagswahl am 6.9.1953 in den Gemeinden Nordrhein-Westfalens (Zweitstimmen)

Lfd. Nr.	Gemeinde	Wahl- berechtigte	Wähler	Wahl- betei- ligung in vH	insgesamt				
						CDU		SPD	
						Anzahl	vH	Anzahl	vH
	<u>Reg.-Bez. Aachen</u>								
1	Krfr.St. Aachen.	102 136	84 503	82,7	82 065	46 558	56,7	22 280	27,2
	<u>Ldkr. Aachen</u>								
2	Alsdorf, Stadt	15 226	13 188	86,6	12 518	6 600	52,7	4 174	33,3
3	Eschweiler, Stadt. . . .	24 857	21 450	86,3	20 771	10 745	51,9	7 737	37,2
4	Hersogenrath, Stadt. . .	6 372	5 599	87,9	5 361	3 009	56,1	1 663	31,0
5	Stolberg (Rhld.), Stadt.	22 401	19 611	87,5	18 904	10 793	57,1	5 454	28,9
6	Würselen, Stadt.	11 629	10 304	88,6	9 878	5 183	52,5	3 532	35,8
7	Bardenberg	3 898	3 554	91,2	3 375	1 905	56,4	1 096	32,5
8	Brand.	5 675	5 054	89,1	4 781	3 068	64,2	1 022	21,4
9	Broichweiden	5 745	5 051	87,9	4 796	2 868	59,8	1 370	28,6
10	Eilendorf.	7 302	6 369	87,2	6 037	3 500	58,1	1 596	26,4
11	Gressenich	4 915	4 367	88,9	4 144	2 538	61,2	1 247	30,1
12	Haaren	3 366	2 915	86,6	2 749	1 403	51,0	960	35,0
13	Höngen	7 251	6 206	85,6	5 851	3 306	56,6	1 831	31,3
14	Kinzweiler	2 072	1 882	90,8	1 768	1 001	56,6	626	35,4
15	Kohlseheid	9 671	8 712	90,1	8 244	4 484	54,5	2 839	34,4
16	Kornelimünster	4 284	3 635	84,9	3 419	2 166	63,4	677	19,8
17	Laurensberg.	4 082	3 560	87,2	3 418	2 249	65,8	624	18,3
18	Merkstein.	8 449	7 307	86,5	6 953	3 235	46,5	2 840	40,8
19	Richterich	3 322	3 031	91,2	2 876	1 731	60,2	802	27,9
20	Walheim.	3 309	2 874	86,9	2 696	1 883	69,8	398	14,8
21	Ldkr. Aachen insgesamt	153 826	134 669	87,5	128 539	71 667	55,8	40 488	31,5
	<u>Ldkr. Düren</u>								
22	Düren, Stadt	26 642	21 957	82,4	21 372	12 127	56,8	6 031	28,2
	<u>Amt Birgel</u>								
23	Bersbaur-Kufferath . .	376	328	87,2	316	220	69,6	77	24,4
24	Birgel	788	669	84,9	630	377	59,8	202	32,1
25	Gürzenich.	2 585	2 287	88,5	2 214	1 401	63,3	630	28,5
26	Lendersdorf- Krauthausen.	2 462	2 218	90,1	2 146	1 427	66,5	573	26,7
	<u>Amt Birkesdorf</u>								
27	Birkesdorf	4 546	4 071	89,6	3 940	2 308	58,7	1 266	32,1
28	Huchem-Stammeln. . . .	1 092	955	87,5	927	571	61,6	260	28,0
29	Selhausen.	111	100	90,1	97	72	74,2	17	17,5
	<u>Amt Echts</u>								
30	Echts-Konzendorf . . .	701	643	91,7	609	416	68,3	141	23,2
31	Geich bei Echts und Obergeich.	233	224	96,1	214	169	79,0	40	18,7
32	Merode	236	228	96,6	222	171	77,0	42	18,9
33	Schlich-D'horn	1 016	931	91,6	892	687	77,1	174	19,5
	<u>Amt Kreuzau</u>								
34	Bogheim.	83	74	89,2	69	52	75,4	14	20,3
35	Boich-Leverbach	526	454	86,3	428	311	72,7	70	16,4
36	Drove.	808	714	88,4	684	493	72,1	119	17,4
37	Kreuzau.	1 920	1 721	89,6	1 674	1 218	72,8	331	19,8
38	Niederau	1 072	1 031	96,2	998	791	79,3	151	15,1
39	Stoockheim.	557	495	88,9	471	333	70,8	107	22,7
40	Thum	218	193	88,5	190	162	85,3	16	8,4

Noch: Die Ergebnisse der Bundestagswahl am 6.9.1953 in den Gemeinden Nordrhein-Westfalens (Zweitstimmen)

Lfd. Nr.	Gemeinde	Wahl- berechtigte	Wähler	Wahl- betei- ligung in vH	insgesamt				
						CDU		SPD	
						Anzahl	vH	Anzahl	vH
	noch: Ldkr. Düren, Amt Kreuzau								
41	Üdingen	266	235	88,3	229	170	74,3	45	19,7
42	Winden	1 035	949	91,7	923	607	65,9	265	28,7
	<u>Amt Langerwehe</u>								
43	Jüngersdorf	519	460	88,6	443	298	67,3	90	20,3
44	Langerwehe	2 104	1 945	92,4	1 895	1 156	61,0	532	28,1
45	Weisweiler	2 374	2 117	89,2	2 015	1 098	54,6	683	33,9
46	Wenan	915	836	91,4	807	367	45,5	373	46,2
	<u>Amt Lucherberg</u>								
47	Frenz	378	354	93,7	337	202	59,9	111	32,9
48	Lamersdorf	362	331	91,4	325	168	51,7	143	44,0
49	Luchen	164	151	92,1	144	102	70,8	30	20,8
50	Lucherberg	320	306	95,6	291	179	61,5	86	29,6
51	Pier	1 011	935	92,5	889	567	63,9	232	26,1
52	Schophoven	376	312	83,0	304	166	54,6	112	36,8
	<u>Amt Merken</u>								
53	Derichweiler	1 200	1 081	90,1	1 021	589	57,7	345	33,8
54	Mariaweiler-Hoven . . .	1 855	1 704	91,9	1 645	1 049	63,8	481	29,2
55	Merken	1 681	1 484	88,3	1 422	723	50,8	591	41,6
	<u>Amt Merzenich</u>								
56	Arnoldsweiler	1 787	1 609	90,0	1 551	858	55,3	591	38,1
57	Ellen	487	416	85,4	387	254	65,7	100	25,8
58	Girbelsrath	329	286	86,9	277	149	53,8	97	35,0
59	Golzheim	675	552	81,8	510	342	67,1	126	24,7
60	Merzenich	1 933	1 603	82,9	1 501	880	58,7	501	33,4
61	Morschenich	382	351	91,9	337	184	54,5	133	39,5
	<u>Amt Nideggen</u>								
62	Abenden	365	315	86,3	307	223	72,6	35	11,4
63	Berg-Thuir	358	271	75,7	259	177	68,4	35	13,5
64	Bürvenich-Eppenich . .	543	482	88,8	469	390	83,1	39	8,3
65	Emken	502	427	85,1	408	272	66,6	64	15,7
66	Muldenau	155	135	87,1	126	103	81,8	13	10,3
67	Nideggen, Stadt	795	688	86,5	656	538	82,1	58	8,8
68	Obermaubach- Schlagstein	539	482	89,4	468	359	76,7	72	15,3
69	Wollersheim	442	397	89,8	380	293	77,1	41	10,8
	<u>Amt Niederzier</u>								
70	Niederzier	1 104	1 002	90,8	955	702	73,6	172	18,0
71	Oberzier	789	724	91,8	692	433	62,7	187	27,0
	<u>Amt Nürvenich</u>								
72	Binsfeld	583	511	87,7	491	308	62,8	148	30,1
73	Eggersheim	161	144	89,4	142	99	69,8	35	24,6
74	Eschweiler über Feld .	634	540	85,2	531	388	73,0	93	17,5
75	Frauwillesheim	350	312	89,1	297	181	61,0	99	33,3
76	Hochkirchen	262	245	93,5	236	170	72,1	55	23,3
77	Irrsheim	110	104	94,5	102	83	81,4	8	7,8
78	Nürvenich	613	558	91,0	547	399	72,9	84	15,3
79	Oberbolheim	148	129	87,2	124	66	53,3	34	27,4
80	Poll	124	117	94,4	113	99	87,6	12	10,6

[illegible]

Noch: Die Ergebnisse der Bundestagswahl am 6.9.1953 in den Gemeinden Nordrhein-Westfalens (Zweitstimmen)

Lfd. Nr.	Gemeinde	Wahl- berechtigte	Wähler	Wahl- betei- ligung in vH	insgesamt				
						CDU		SPD	
						Anzahl	vH	Anzahl	vH
	noch: Ldkr. Düren, Amt Nörvenich								
81	Rath bei Nörvenich . .	230	213	92,6	202	149	73,7	33	16,3
82	Wissersheim.	381	337	88,5	318	229	72,0	66	20,8
	<u>Amt Straß-Bergstein</u>								
83	Bergstein.	502	444	88,4	437	363	83,0	52	11,9
84	Brandenberg.	232	216	93,1	214	179	83,6	30	14,0
85	Gey.	574	469	81,7	442	299	67,7	98	22,2
86	Großhan.	238	212	89,1	201	165	82,1	24	11,9
87	Hürtgen.	407	333	81,8	316	232	73,4	31	9,9
88	Kleinhan.	181	162	89,5	146	105	71,8	19	13,0
89	Straß.	345	299	86,7	278	189	67,9	49	17,6
90	Untermaubach.	532	480	90,2	465	371	79,8	50	10,8
	<u>Amt Vettweis</u>								
91	Disternich.	315	253	80,3	242	161	66,6	47	19,4
92	Froitzheim.	301	262	87,0	252	173	68,7	51	20,2
93	Füssenich.	629	537	85,4	515	264	51,3	200	38,8
94	Geich bei Füssenich. .	464	383	82,5	372	228	61,3	99	26,6
95	Ginnick.	233	205	88,0	190	117	61,7	47	24,7
96	Gladbach.	474	416	87,8	406	270	66,5	64	15,8
97	Jakobwillesheim. . . .	280	248	88,6	237	172	72,6	46	19,4
98	Junteresdorf.	195	179	91,8	173	123	71,1	34	19,7
99	Kels.	647	586	90,6	571	398	69,7	136	23,8
100	Lürheim.	203	180	88,7	176	136	77,3	37	21,0
101	Müddersheim.	368	335	91,0	323	193	59,8	77	23,8
102	Sievernich.	259	226	87,3	215	148	68,8	34	15,8
103	Soller.	313	279	89,1	261	182	69,7	61	23,4
104	Vettweis.	815	705	86,5	685	389	56,9	227	33,2
105	Ldkr. Düren insgesamt	83 820	72 852	86,9	70 286	43 932	62,5	18 824	26,8
	<u>Ldkr. Erkelenz</u>								
106	Erkelenz, Stadt.	5 587	4 926	88,2	4 771	3 435	72,1	651	13,6
107	Elmpt.	1 780	1 566	88,0	1 494	1 063	71,2	197	13,2
108	Hückelhoven-Ratheim. . .	11 411	9 751	85,5	9 220	5 586	60,7	2 636	28,6
109	Niederkrüchten.	3 551	3 011	84,8	2 878	2 097	72,9	407	14,1
110	Wegberg.	7 605	6 833	89,8	6 531	4 999	76,5	972	14,9
	<u>Amt Baal</u>								
111	Baal.	998	877	87,9	835	544	65,1	192	23,0
112	Doveren.	1 433	1 269	88,6	1 190	810	68,1	249	20,9
113	Granterath.	1 141	1 012	88,7	947	618	65,3	247	26,1
114	Lövenich.	2 183	1 883	86,3	1 767	1 239	70,2	345	19,5
115	Rurich.	315	280	88,9	275	214	77,8	31	11,3
	<u>Amt Erkelenz-Land</u>								
116	Gerderath.	1 045	953	91,2	916	711	77,7	129	14,1
117	Golkrath.	1 118	995	89,0	964	773	80,3	119	12,3
118	Kückhoven.	1 038	902	86,9	840	649	77,3	111	13,2
119	Schwanenberg.	888	721	81,2	694	369	53,3	116	16,7
120	Venrath.	715	639	89,4	618	505	81,7	79	12,7
	<u>Amt Holzweiler</u>								
121	Borschemich.	522	474	90,8	466	352	75,7	71	15,2
122	Holzweiler.	983	897	91,3	872	636	73,0	125	14,3

Gültige Zweitstimmen												Lfd. Nr.
davon												
Zentrum		FDP		KPD		BHE		DP		GVP		
Anzahl	vH	Anzahl	vH	Anzahl	vH	Anzahl	vH	Anzahl	vH	Anzahl	vH	
9	4,5	5	2,5	5	2,5	1	0,5	-	-	-	-	81
8	2,5	12	3,8	-	-	1	0,3	1	0,3	1	0,3	82
1	0,2	14	3,2	2	0,5	-	-	3	0,7	2	0,5	83
1	0,5	1	0,5	1	0,5	2	0,9	-	-	-	-	84
9	2,0	27	6,1	3	0,7	5	1,1	-	-	1	0,2	85
9	4,5	1	0,5	-	-	2	1,0	-	-	-	-	86
11	3,5	27	8,5	2	0,6	6	1,9	7	2,2	-	-	87
3	2,1	7	4,8	2	1,4	8	5,5	2	1,4	-	-	88
6	2,2	20	7,2	1	0,4	7	2,5	5	1,8	1	0,4	89
4	0,9	23	4,9	-	-	7	1,5	4	0,9	6	1,2	90
4	1,7	22	9,1	2	0,8	-	-	3	1,2	3	1,2	91
6	2,4	17	6,7	-	-	1	0,4	-	-	4	1,6	92
2	0,4	37	7,1	6	1,2	3	0,6	-	-	3	0,6	93
3	0,8	33	8,9	2	0,5	-	-	1	0,3	6	1,6	94
8	4,2	17	8,9	1	0,5	-	-	-	-	-	-	95
7	1,7	50	12,3	4	1,0	10	2,5	-	-	1	0,2	96
9	3,8	5	2,1	2	0,8	-	-	3	1,3	-	-	97
1	0,6	9	5,2	1	0,6	1	0,6	4	2,2	-	-	98
4	0,7	20	3,5	5	0,9	5	0,9	3	0,5	-	-	99
1	0,6	-	-	2	1,1	-	-	-	-	-	-	100
19	5,9	23	7,1	7	2,2	1	0,3	-	-	3	0,9	101
1	0,5	25	11,6	1	0,5	3	1,4	2	0,9	1	0,5	102
6	2,3	7	2,7	3	1,1	-	-	-	-	2	0,8	103
7	1,0	44	6,4	3	0,4	7	1,0	5	0,7	3	0,4	104
745	1,1	4 051	5,8	1 020	1,5	726	1,0	477	0,6	511	0,7	105
88	1,8	415	8,7	15	0,3	92	1,9	37	0,8	38	0,8	106
12	0,8	81	5,4	4	0,3	109	7,2	15	1,0	13	0,9	107
79	0,9	497	5,4	142	1,5	168	1,8	49	0,5	63	0,6	108
56	1,9	161	5,6	11	0,4	100	3,5	30	1,0	16	0,6	109
65	1,0	226	3,5	40	0,6	171	2,6	23	0,4	35	0,5	110
23	2,8	58	6,9	4	0,5	8	1,0	6	0,7	-	-	111
25	2,1	80	6,7	11	0,9	7	0,6	6	0,5	2	0,2	112
12	1,3	41	4,3	8	0,8	14	1,5	2	0,2	5	0,5	113
22	1,2	112	6,3	8	0,5	27	1,5	10	0,6	4	0,2	114
3	1,1	19	6,9	-	-	1	0,4	4	1,4	3	1,1	115
12	1,3	35	3,8	1	0,1	23	2,5	2	0,2	3	0,3	116
10	1,0	28	2,9	6	0,6	18	1,9	1	0,1	9	0,9	117
15	1,8	33	3,9	12	1,4	15	1,8	5	0,6	-	-	118
-	-	155	22,3	1	0,1	21	3,0	15	2,2	17	2,4	119
6	1,0	22	3,6	1	0,2	3	0,5	2	0,3	-	-	120
7	1,5	23	4,9	2	0,4	10	2,1	1	0,2	-	-	121
5	0,6	81	9,3	3	0,3	19	2,2	1	0,1	2	0,2	122

Noch: Die Ergebnisse der Bundestagswahl am 6.9.1953 in den Gemeinden Nordrhein-Westfalens (Zweitstimmen)

Lfd. Nr.	Gemeinde	Wahl- berechtigte	Wähler	Wahl- betei- ligung in vH	insgesamt	CDU		SPD	
						Anzahl	vH	Anzahl	vH
	noch: Ldkr. Erkelenz, Amt Holzweiler								
123	Immerath	1 016	919	90,5	880	646	73,4	163	18,5
124	Keyenberg.	717	629	87,7	597	448	75,0	99	16,6
	<u>Amt Myhl</u>								
125	Arsbeck.	2 184	1 917	87,8	1 849	1 340	72,4	236	12,8
126	Myhl	1 102	975	88,5	912	666	73,1	181	19,8
127	Wildenrath	611	518	84,8	504	343	68,1	70	13,9
128	Ldkr. Erkelenz insgesamt	47 943	41 947	87,5	40 020	28 043	70,1	7 426	18,6
	<u>Selfkantkreis</u>								
	<u>Geilenkirchen-Heinsberg</u>								
129	Geilenkirchen, Stadt . .	4 670	4 173	89,4	4 012	3 111	77,6	453	11,3
130	Heinsberg, Stadt	2 581	2 304	89,3	2 200	1 702	77,4	250	11,4
131	Teveren.	1 386	1 227	88,5	1 157	907	78,3	153	13,2
132	Übach-Palenberg.	13 214	11 060	83,7	10 489	6 104	58,3	3 071	29,3
	<u>Amt Baesweiler</u>								
133	Baesweiler	6 941	5 913	85,2	5 645	3 546	62,8	1 585	28,1
134	Oidtweiler	991	942	95,1	913	473	51,9	401	43,9
	<u>Amt Brachelen</u>								
135	Brachelen.	2 130	1 824	85,6	1 705	1 180	69,1	264	15,5
136	Lindern	403	368	91,3	356	285	80,1	54	15,2
137	Randerath.	1 353	1 206	89,1	1 158	984	85,0	93	8,0
	<u>Amt Gangelt</u>								
138	Breberen.	400	377	94,3	371	341	92,0	19	5,1
139	Gangelt.	2 257	2 069	91,7	1 959	1 669	85,2	141	7,2
140	Schierwaldenrath . . .	460	438	95,2	420	409	97,4	6	1,4
141	Schümm	750	708	94,4	684	636	93,1	26	3,8
	<u>Amt Heinsberg-Land</u>								
142	Schafhausen.	681	617	90,6	569	448	78,7	87	15,3
143	Unterbruch	1 072	971	90,6	897	750	83,6	112	12,5
	<u>Amt Immendorf-Würm</u>								
144	Beeck.	294	269	91,5	245	189	77,2	30	12,2
145	Immendorf.	1 312	1 220	93,0	1 172	954	81,5	132	11,3
146	Puffendorf	790	716	90,6	674	553	82,1	87	12,9
147	Setterich	935	879	94,0	843	721	85,5	58	6,9
148	Süggerath.	467	439	94,0	413	355	86,1	36	8,7
149	Wurm	830	750	90,4	713	605	84,9	77	10,8
	<u>Amt Karken</u>								
150	Karken	1 306	1 201	92,0	1 089	952	87,4	67	6,2
151	Kempen	702	629	89,6	565	484	85,7	56	9,9
152	Kirchhoven	1 924	1 765	91,7	1 591	1 307	82,1	152	9,6
	<u>Amt Oberbruch-Dremmen</u>								
153	Dremmen	1 794	1 671	93,1	1 568	1 271	81,1	170	10,8
154	Horst	321	291	90,7	270	233	86,3	25	9,3
155	Oberbruch.	3 357	3 080	91,7	2 948	2 141	72,5	559	19,0
156	Porsselen	596	551	92,4	511	430	84,1	52	10,2
	<u>Amt Waldenrath</u>								
157	Aphoven	730	683	93,6	660	576	87,2	61	9,2

Gültige Zweitstimmen												Lfd. Nr.
davon												
Zentrum		FDP		KPD		BHE		DP		GVP		
Anzahl	vH	Anzahl	vH	Anzahl	vH	Anzahl	vH	Anzahl	vH	Anzahl	vH	
11	1,3	30	3,4	7	0,8	16	1,8	3	0,3	4	0,5	123
8	1,3	29	4,9	2	0,3	7	1,2	3	0,5	1	0,2	124
26	1,4	102	5,5	5	0,3	111	6,0	13	0,7	16	0,9	125
20	2,2	22	2,4	-	-	17	1,9	5	0,5	1	0,1	126
4	0,8	40	7,9	3	0,6	34	6,7	10	2,0	-	-	127
509	1,3	2 290	5,7	286	0,7	991	2,5	243	0,6	232	0,5	128
30	0,7	256	6,4	24	0,6	54	1,3	56	1,4	28	0,7	129
22	1,0	166	7,5	10	0,5	27	1,2	14	0,6	9	0,4	130
7	0,6	46	4,0	10	0,9	18	1,6	9	0,8	7	0,6	131
54	0,5	443	4,2	414	3,9	266	2,5	60	0,6	77	0,7	132
24	0,4	177	3,1	188	3,3	65	1,2	26	0,5	34	0,6	133
4	0,4	14	1,5	8	0,9	9	1,0	4	0,4	-	-	134
76	4,5	123	7,2	13	0,8	17	1,0	17	1,0	15	0,9	135
4	1,1	8	2,2	-	-	3	0,8	-	-	2	0,6	136
2	0,2	58	5,0	5	0,4	7	0,6	7	0,6	2	0,2	137
2	0,5	2	0,5	6	1,6	-	-	1	0,3	-	-	138
20	1,1	87	4,4	8	0,4	7	0,3	15	0,8	12	0,6	139
2	0,5	2	0,5	1	0,2	-	-	-	-	-	-	140
3	0,4	12	1,8	3	0,4	3	0,4	1	0,1	-	-	141
4	0,7	19	3,3	5	0,9	3	0,5	2	0,4	1	0,2	142
8	0,9	22	2,5	1	0,1	3	0,3	1	0,1	-	-	143
2	0,8	8	3,3	1	0,4	3	1,2	11	4,5	1	0,4	144
11	0,9	49	4,2	4	0,3	4	0,3	13	1,1	5	0,4	145
5	0,8	14	2,1	5	0,7	3	0,4	6	0,9	1	0,1	146
4	0,5	46	5,5	5	0,6	5	0,6	2	0,2	2	0,2	147
2	0,5	15	3,6	1	0,2	2	0,5	1	0,2	1	0,2	148
2	0,3	22	3,1	-	-	2	0,3	4	0,5	1	0,1	149
11	1,0	38	3,5	2	0,2	8	0,7	5	0,5	6	0,5	150
4	0,7	5	0,9	6	1,1	7	1,2	2	0,3	1	0,2	151
18	1,1	78	4,9	4	0,3	23	1,4	3	0,2	6	0,4	152
15	1,0	89	5,7	11	0,7	6	0,4	4	0,2	2	0,1	153
2	0,7	5	1,9	1	0,4	4	1,4	-	-	-	-	154
14	0,5	155	5,3	24	0,8	34	1,2	12	0,4	9	0,3	155
6	1,2	20	3,9	2	0,4	-	-	-	-	1	0,2	156
5	0,8	12	1,8	2	0,3	2	0,3	1	0,2	1	0,2	157

Noch: Die Ergebnisse der Bundestagswahl am 6.9.1953 in den Gemeinden Nordrhein-Westfalens (Zweitstimmen)

Lfd. Nr.	Gemeinde	Wahl- berechtigte	Wähler	Wahl- betei- ligung in vH	insgesamt				
						CDU		SPD	
						Anzahl	vH	Anzahl	vH
	noch: Selfkantkreis Geilenk.-Heinsberg, Amt Waldenrath								
158	Birgden	1 152	1 090	94,6	1 065	861	80,7	128	12,0
159	Waldenrath	1 646	1 562	94,9	1 457	1 242	85,4	137	9,4
	<u>Amt Waldfeucht</u>								
160	Braunsrath	1 084	1 018	93,9	959	874	91,2	39	4,1
161	Haaren	1 195	1 127	94,3	1 018	895	87,9	48	4,7
162	Saeffelen	489	452	92,4	431	388	90,1	22	5,1
163	Waldfeucht	1 084	1 019	94,0	978	849	86,9	48	4,9
	<u>Amt Wassenberg</u>								
164	Birgelen	1 163	1 023	88,0	978	716	73,2	165	16,9
165	Effeld	611	562	92,0	528	443	83,8	33	6,3
166	Ophoven	268	256	95,5	243	214	88,1	14	5,8
167	Orsbeck	521	476	91,4	459	379	82,5	48	10,5
168	Wassenberg	2 375	2 070	87,2	2 001	1 369	68,5	388	19,5
169	Selfkantkreis Geilenkirchen Heinsberg insgesamt	66 235	58 996	89,1	55 914	41 546	74,3	9 347	16,7
	<u>Ldkr. Jülich</u>								
170	Jülich, Stadt	7 499	6 733	89,8	6 566	3 621	55,1	1 825	27,8
	<u>Amt Aldenhoven</u>								
171	Aldenhoven	2 455	1 910	77,8	1 795	811	45,2	730	40,7
172	Bettendorf	253	239	94,5	226	171	75,8	43	19,0
173	Dürboslar	461	416	90,2	404	279	69,1	105	26,0
174	Freialdenhoven	570	539	94,6	504	364	72,2	115	22,8
175	Langweiler	354	329	92,9	308	222	72,1	78	25,3
176	Niedermmerz	352	331	94,0	324	210	64,9	91	28,1
177	Schleiden	492	470	95,5	444	242	54,5	176	39,6
178	Siersdorf	1 305	1 060	81,2	1 002	523	52,2	391	39,0
	<u>Amt Dürwiß</u>								
179	Dürwiß	1 610	1 556	96,6	1 489	850	57,1	518	34,8
180	Laurensberg	344	317	92,2	306	174	56,9	118	38,6
181	Lohn	1 143	1 073	93,9	1 033	727	70,4	242	23,4
	<u>Amt Inden</u>								
182	Altdorf	580	525	90,5	505	375	74,3	102	20,2
183	Inden	1 324	1 247	94,2	1 215	767	63,1	304	25,0
184	Kirchberg	983	886	90,1	833	510	61,3	250	30,0
185	Pattern bei Aldenhoven .	283	258	91,2	246	194	78,9	42	17,1
	<u>Amt Koslar</u>								
186	Barmen	645	598	92,7	571	383	67,1	132	23,1
187	Bourheim	446	371	83,2	355	212	59,7	105	29,6
188	Broich	570	521	91,4	499	299	59,9	158	31,7
189	Engelsdorf	132	119	90,2	117	85	72,6	24	20,5
190	Floßdorf	248	221	89,1	204	153	75,0	20	9,8
191	Koslar	1 352	1 250	92,5	1 210	699	57,8	355	29,3
192	Merzenhausen	230	207	90,0	200	132	66,0	29	14,5
	<u>Amt Linnich</u>								
193	Boslar	512	463	90,4	439	299	68,1	103	23,5
194	Ederen	614	589	95,9	566	481	85,0	66	11,7

Gültige Zweitstimmen												Lfd. Nr.
davon												
Zentrum		FDP		KPD		BHE		DP		GVP		
Anzahl	vH	Anzahl	vH	Anzahl	vH	Anzahl	vH	Anzahl	vH	Anzahl	vH	
21	2,0	18	1,7	-	-	7	0,7	6	0,6	24	2,3	158
8	0,5	47	3,2	5	0,3	2	0,1	5	0,3	11	0,8	159
9	0,9	19	2,0	3	0,3	9	0,9	2	0,2	4	0,4	160
9	0,9	54	5,3	2	0,2	7	0,7	2	0,2	1	0,1	161
4	0,9	12	2,8	1	0,2	4	0,9	-	-	-	-	162
9	0,9	62	6,3	5	0,5	1	0,1	4	0,4	-	-	163
13	1,3	38	3,9	6	0,6	30	3,1	6	0,6	4	0,4	164
3	0,6	34	6,4	1	0,2	10	1,9	2	0,4	2	0,4	165
8	3,3	2	0,8	1	0,4	2	0,8	-	-	2	0,8	166
1	0,2	17	3,7	7	1,5	-	-	4	0,9	3	0,7	167
19	0,9	155	7,7	9	0,4	33	1,6	18	0,9	10	0,5	168
467	0,8	2 449	4,4	804	1,5	690	1,2	326	0,6	285	0,5	169
112	1,7	801	12,2	80	1,2	58	0,9	33	0,5	36	0,6	170
34	1,9	67	3,7	48	2,7	64	3,6	12	0,7	29	1,5	171
9	4,0	1	0,4	1	0,4	-	-	1	0,4	-	-	172
-	-	12	3,0	3	0,7	-	-	5	1,2	-	-	173
7	1,4	13	2,6	-	-	1	0,2	4	0,8	-	-	174
3	1,0	4	1,3	-	-	-	-	1	0,3	-	-	175
2	0,6	14	4,3	2	0,6	3	0,9	2	0,6	-	-	176
4	0,9	14	3,2	2	0,5	2	0,5	1	0,2	3	0,6	177
8	0,8	47	4,7	9	0,9	18	1,8	4	0,4	2	0,2	178
5	0,3	33	2,2	70	4,7	7	0,5	3	0,2	3	0,2	179
3	0,9	6	1,9	2	0,7	2	0,7	1	0,3	-	-	180
9	0,9	29	2,8	7	0,6	12	1,2	3	0,3	4	0,4	181
3	0,6	16	3,2	-	-	5	1,0	-	-	4	0,7	182
2	0,2	95	7,8	6	0,5	22	1,8	11	0,9	8	0,7	183
8	1,0	35	4,2	12	1,4	5	0,6	1	0,1	12	1,4	184
2	0,8	6	2,4	-	-	-	-	-	-	2	0,8	185
5	0,9	49	8,5	1	0,2	1	0,2	-	-	-	-	186
3	0,8	28	7,9	2	0,6	4	1,1	1	0,3	-	-	187
10	2,0	28	5,6	-	-	-	-	4	0,8	-	-	188
-	-	7	6,0	-	-	-	-	-	-	1	0,9	189
2	1,0	24	11,8	2	1,0	3	1,4	-	-	-	-	190
6	0,5	116	9,6	19	1,6	5	0,4	6	0,5	4	0,3	191
-	-	35	17,5	-	-	2	1,0	-	-	2	1,0	192
13	3,0	16	3,6	3	0,7	1	0,2	4	0,9	-	-	193
5	0,9	9	1,5	-	-	2	0,4	2	0,4	1	0,1	194

Noch: Die Ergebnisse der Bundestagswahl am 6.9.1953 in den Gemeinden Nordrhein-Westfalens (Zweitstimmen)

Lfd. Nr.	Gemeinde	Wahl- berechtigte	Wähler	Wahl- betei- ligung in vH	insgesamt				
						CDU		SPD	
						Anzahl	vH	Anzahl	vH
	noch: Ldkr. Jülich, Amt Linnich								
195	Gereonsweiler	680	623	91,6	596	474	79,5	62	10,4
196	Gevenich	517	502	97,1	483	309	64,0	125	25,9
197	Glimbach	579	529	91,4	496	307	62,0	131	26,4
198	Hottorf	307	278	90,6	260	201	77,3	42	16,2
199	Körrenzig	780	719	92,2	690	516	74,9	116	16,8
200	Linnich, Stadt	2 086	1 859	89,1	1 793	1 231	68,7	276	15,4
201	Rurdorf	380	362	95,2	352	275	78,2	56	15,9
202	Tetz	334	320	95,8	309	192	62,2	38	12,3
203	Wels	310	303	97,7	294	240	81,6	40	13,6
	<u>Amt Stetternich</u>								
204	Güsten	643	590	91,8	556	341	61,3	156	28,1
205	Hambach	702	639	91,0	623	357	57,3	168	27,0
206	Mersch	468	405	86,5	391	242	61,9	77	19,7
207	Pattern bei Mersch	304	288	94,7	272	180	66,2	77	28,3
208	Steinstraß	995	873	87,7	842	564	67,0	156	18,5
209	Stetternich	726	666	91,7	631	349	55,2	169	26,8
210	Welldorf	682	627	91,9	600	438	73,0	108	18,0
	<u>Amt Titz</u>								
211	Gevelsdorf	383	331	86,4	325	271	83,5	32	9,8
212	Hasselsweiler	477	444	93,1	429	375	87,4	22	5,1
213	Müntz	537	482	89,7	459	358	78,0	69	15,0
214	Rödingen	1 417	1 249	88,1	1 189	698	58,6	248	20,9
215	Titz	1 989	1 752	88,1	1 677	1 115	66,6	244	14,5
216	Ldkr. Jülich insgesamt	40 053	36 069	90,1	34 628	21 816	63,0	8 534	24,7
	<u>Ldkr. Monschau</u>								
217	Monschau, Stadt	1 965	1 791	91,1	1 729	1 200	69,4	205	11,9
	<u>Amt Imgenbroich</u>								
218	Eicherscheid	587	554	94,4	536	441	82,2	11	2,1
219	Imgenbroich	625	569	91,0	542	434	80,0	35	6,5
220	Konzen	713	666	93,4	642	562	87,6	29	4,5
221	Mützenich	811	713	87,9	674	564	83,7	29	4,3
	<u>Amt Kalterherberg</u>								
222	Höfen	917	856	93,3	804	673	83,7	42	5,2
223	Kalterherberg	1 443	1 330	92,2	1 260	1 048	83,2	64	5,1
224	Röhren	250	241	96,4	238	216	90,8	11	4,6
	<u>Amt Keesternich</u>								
225	Keesternich	631	560	88,7	533	448	84,0	24	4,5
226	Ruhrberg	1 079	992	91,9	959	592	61,8	67	7,0
227	Schmidt	1 051	983	93,5	950	704	74,2	41	4,3
228	Steckenborn	433	384	88,7	362	293	80,9	14	3,9
229	Strauch	430	396	92,1	383	331	86,4	17	4,4
	<u>Amt Roetgen</u>								
230	Roetgen	1 872	1 610	86,0	1 528	1 011	66,2	187	12,2
231	Rott	382	347	90,8	331	219	66,2	45	13,6
232	Zweifall	1 159	987	85,2	957	619	64,7	168	17,6
	<u>Amt Simmerath</u>								
233	Lammersdorf	787	695	88,3	676	462	68,4	56	8,3

Gültige Zweitstimmen												Lfd. Nr.
davon												
Zentrum		FDP		KPD		BHE		DP		GVP		
Anzahl	vH	Anzahl	vH	Anzahl	vH	Anzahl	vH	Anzahl	vH	Anzahl	vH	
12	2,0	28	4,7	3	0,5	7	1,2	9	1,5	1	0,2	195
28	5,8	15	3,1	-	-	1	0,2	4	0,8	1	0,2	196
18	3,6	16	3,2	11	2,2	7	1,2	5	1,0	1	0,2	197
2	0,8	11	4,1	2	0,8	-	-	2	0,8	-	-	198
17	2,5	30	4,3	2	0,3	1	0,1	7	1,0	1	0,1	199
15	0,8	180	10,0	7	0,4	56	3,1	16	0,9	12	0,7	200
4	1,1	10	2,8	1	0,3	2	0,6	4	1,1	-	-	201
56	18,2	18	5,8	2	0,6	1	0,3	2	0,6	-	-	202
5	1,7	9	3,1	-	-	-	-	-	-	-	-	203
2	0,4	32	5,8	10	1,8	9	1,6	5	0,9	1	0,1	204
8	1,3	76	12,2	9	1,4	3	0,5	-	-	2	0,3	205
3	0,8	60	15,2	7	1,8	1	0,3	1	0,3	-	-	206
-	-	12	4,4	2	0,7	-	-	1	0,4	-	-	207
8	1,0	96	11,4	5	0,6	12	1,4	1	0,1	-	-	208
7	1,1	75	11,9	24	3,8	5	0,8	1	0,2	1	0,2	209
3	0,5	43	7,2	2	0,3	5	0,8	1	0,2	-	-	210
1	0,3	17	5,2	1	0,3	2	0,6	1	0,3	-	-	211
2	0,5	24	5,6	3	0,7	-	-	1	0,2	2	0,5	212
4	0,9	24	5,2	3	0,7	-	-	1	0,2	-	-	213
17	1,4	158	13,3	51	4,3	3	0,3	11	0,9	3	0,3	214
33	2,0	244	14,5	9	0,5	17	1,0	6	0,4	9	0,5	215
500	1,5	2 683	7,7	423	1,2	349	1,0	178	0,5	145	0,4	216
37	2,1	222	12,8	10	0,6	32	1,9	12	0,7	11	0,6	217
28	5,2	26	4,9	1	0,2	21	3,9	2	0,4	6	1,1	218
12	2,2	34	6,3	1	0,2	24	4,4	-	-	2	0,4	219
15	2,3	26	4,0	2	0,3	2	0,3	1	0,2	5	0,8	220
14	2,1	44	6,5	4	0,6	13	1,9	4	0,6	2	0,3	221
10	1,2	44	5,5	-	-	28	3,5	4	0,5	3	0,4	222
21	1,7	71	5,6	3	0,2	44	3,5	6	0,5	3	0,2	223
4	1,7	5	2,1	1	0,4	1	0,4	-	-	-	-	224
36	6,7	20	3,8	-	-	1	0,2	3	0,6	1	0,2	225
195	20,3	84	8,8	5	0,5	6	0,6	4	0,4	6	0,6	226
91	9,6	101	10,6	7	0,7	3	0,3	-	-	3	0,3	227
33	9,1	18	5,0	-	-	3	0,8	-	-	1	0,3	228
16	4,2	12	3,1	1	0,3	4	1,0	1	0,3	1	0,3	229
27	1,8	223	14,6	5	0,3	19	1,2	13	0,9	43	2,8	230
32	9,7	25	7,6	-	-	2	0,6	2	0,6	6	1,7	231
12	1,3	122	12,7	4	0,4	8	0,8	5	0,5	19	2,0	232
26	3,8	119	17,6	-	-	7	1,0	2	0,3	4	0,6	233

Noch: Die Ergebnisse der Bundestagswahl am 6.9.1953 in den Gemeinden Nordrhein-Westfalens (Zweitstimmen)

Lfd. Nr.	Gemeinde	Wahl- berechtigte	Wähler	Wahl- betei- ligung in vH	insgesamt	CDU		SPD	
						Anzahl	vH	Anzahl	vH
	noch: Ldkr. Monschau, Amt Simmerath								
234	Simmerath	1 578	1 481	93,9	1 430	1 182	82,7	77	5,4
235	Vossenaack	874	813	93,0	788	605	76,8	52	6,6
236	Ldkr. Monschau insgesamt	17 587	15 968	90,8	15 322	11 604	75,8	1 174	7,7
	<u>Ldkr. Schleiden</u>								
237	Gemünd, Stadt.	2 453	2 111	86,1	2 049	1 509	73,6	142	6,9
238	Schleiden, Stadt . . .	1 993	1 868	93,7	1 813	1 337	73,7	110	6,1
239	Dreiborn	1 412	1 341	95,0	1 319	1 169	88,6	38	2,9
	<u>Amt Blankenheim</u>								
240	Ahrdorf.	140	136	97,1	131	120	91,6	-	-
241	Alendorf	221	211	95,5	207	192	92,8	7	3,4
242	Blankenheim (Ahr). .	758	675	89,1	655	414	63,2	87	13,3
243	Blankenheimerdorf. .	616	543	88,1	507	399	78,7	29	5,7
244	Dollendorf, Freilingen und Lommersdorf. . .	1 433	1 297	90,5	1 248	966	77,4	31	2,5
245	Hüngersdorf.	302	246	81,5	240	206	85,9	20	8,3
246	Mülheim	258	226	87,6	223	169	75,9	25	11,2
247	Reetz	189	163	86,2	155	132	85,2	5	3,2
248	Ripsdorf	474	424	89,4	403	339	84,1	25	6,2
249	Udelhoven.	239	226	94,6	220	200	90,8	5	2,3
250	Waldorf	146	135	92,5	133	124	93,1	2	1,5
	<u>Amt Harperscheid</u>								
251	Broich	118	108	91,5	105	85	80,9	8	7,6
252	Bronsfeld.	210	198	94,3	193	109	56,5	26	13,5
253	Harperscheid	247	207	83,8	191	91	47,7	21	11,0
254	Oberhausen	475	426	89,7	412	309	75,0	67	16,2
255	Schöneseeiffen. . . .	271	219	80,8	209	150	71,8	4	1,9
	<u>Amt Heimbach</u>								
256	Hausen	366	350	95,6	345	286	82,9	30	8,7
257	Heimbach	1 586	1 456	91,8	1 406	1 012	72,1	186	13,2
	<u>Amt Hellenthal</u>								
258	Hellenthal	2 952	2 718	92,1	2 645	1 985	75,0	280	10,6
259	Hollerath.	1 093	969	88,7	924	743	80,4	60	6,5
260	Losheim ¹⁾	31	30	96,8	30	24	80,0	1	3,3
261	Udenbreth.	368	307	83,4	270	207	76,5	10	3,7
	<u>Amt Hergarten</u>								
262	Berg	170	158	92,9	147	124	84,3	4	2,7
263	Bleibuir	951	858	90,2	816	659	80,8	73	8,9
264	Eicks.	209	198	94,7	194	153	78,9	14	7,2
265	Floisdorf.	240	219	91,3	207	163	78,7	13	6,3
266	Glehn.	312	283	90,7	270	210	77,9	26	9,6
267	Hergarten.	357	315	88,2	284	198	69,7	24	8,5
268	Hostel	265	227	85,7	217	166	76,5	29	13,4
269	Vlatten.	638	574	90,0	544	412	75,7	58	10,7
	<u>Amt Kall</u>								
270	Golbach.	328	288	87,8	272	226	83,2	22	8,1
271	Kall	1 617	1 417	87,6	1 364	902	66,2	238	17,4
272	Keldenich.	332	317	95,5	303	250	82,5	39	12,9

1) Nur Wohnplatz-Kehr, da das übrige Gebiet von Losheim unter vorläufiger Verwaltung von Belgien steht.

Gültige Zweitstimmen												Lfd. Nr.
davon												
Zentrum		FDP		KPD		BHE		DP		GVP		
Anzahl	vH	Anzahl	vH	Anzahl	vH	Anzahl	vH	Anzahl	vH	Anzahl	vH	
69	4,8	70	4,9	3	0,2	8	0,6	14	1,0	7	0,4	234
63	8,0	42	5,3	-	-	18	2,2	2	0,3	6	0,8	235
741	4,8	1 308	8,5	47	0,3	244	1,6	75	0,5	129	0,8	236
23	1,1	276	13,5	18	0,9	31	1,5	22	1,1	28	1,4	237
14	0,8	290	16,0	7	0,4	37	2,0	3	0,2	15	0,8	238
38	2,9	62	4,7	2	0,1	1	0,1	4	0,3	5	0,4	239
-	-	9	6,9	2	1,5	-	-	-	-	-	-	240
1	0,4	7	3,4	-	-	-	-	-	-	-	-	241
6	0,9	118	18,0	5	0,8	17	2,5	7	1,1	1	0,2	242
5	1,0	51	10,0	3	0,6	17	3,4	1	0,2	2	0,4	243
151	12,1	81	6,5	2	0,2	6	0,5	4	0,3	7	0,5	244
2	0,8	9	3,8	1	0,4	2	0,8	-	-	-	-	245
1	0,4	25	11,2	3	1,3	-	-	-	-	-	-	246
2	1,3	14	9,0	-	-	2	1,3	-	-	-	-	247
6	1,5	31	7,7	2	0,5	-	-	-	-	-	-	248
-	-	14	6,4	-	-	-	-	-	-	1	0,5	249
3	2,3	3	2,3	-	-	-	-	1	0,8	-	-	250
-	-	9	8,6	-	-	3	2,9	-	-	-	-	251
-	-	45	23,3	1	0,5	6	3,1	1	0,5	5	2,6	252
1	0,5	38	19,9	-	-	3	1,6	2	1,0	35	18,3	253
5	1,2	20	4,9	2	0,5	6	1,5	2	0,5	1	0,2	254
9	4,3	36	17,2	1	0,5	1	0,5	3	1,4	5	2,4	255
-	-	20	5,8	-	-	1	0,3	2	0,6	6	1,7	256
51	3,6	128	9,1	2	0,1	13	0,9	6	0,4	8	0,6	257
17	0,6	280	10,6	10	0,4	28	1,1	17	0,6	28	1,1	258
12	1,3	77	8,3	3	0,3	13	1,4	8	0,9	8	0,9	259
5	16,7	-	-	-	-	-	-	-	-	-	-	260
1	0,4	42	15,6	1	0,4	8	3,0	-	-	1	0,4	261
1	0,7	11	7,5	2	1,4	4	2,7	-	-	1	0,7	262
12	1,5	45	5,5	7	0,9	13	1,6	5	0,6	2	0,2	263
-	-	24	12,4	-	-	3	1,5	-	-	-	-	264
2	1,0	21	10,1	1	0,5	7	3,4	-	-	-	-	265
2	0,7	26	9,6	-	-	6	2,2	-	-	-	-	266
5	1,8	43	15,1	2	0,7	6	2,0	3	1,1	3	1,1	267
1	0,5	20	9,1	-	-	-	-	-	-	1	0,5	268
9	1,7	50	9,2	1	0,2	7	1,3	4	0,7	3	0,5	269
2	0,7	17	6,3	-	-	2	0,7	1	0,3	2	0,7	270
4	0,3	140	10,3	8	0,6	51	3,7	11	0,8	10	0,7	271
1	0,3	7	2,3	2	0,7	3	1,0	-	-	1	0,3	272

Noch: Die Ergebnisse der Bundestagswahl am 6.9.1953 in den Gemeinden Nordrhein-Westfalens (Zweitstimmen)

Lfd. Nr.	Gemeinde	Wahl- berechtigte	Wähler	Wahl- betei- ligung in vH	insgesamt				
						CDU		SPD	
						Anzahl	vH	Anzahl	vH
	noch: Ldkr. Schleiden, Amt Kall								
273	Sistig	634	566	89,3	546	461	84,4	30	5,5
274	Sötenich	735	642	87,3	595	436	73,3	105	17,6
275	Urft	297	268	90,2	263	206	78,3	26	9,9
276	Wahlen	1 345	1 200	89,2	1 130	977	86,5	49	4,3
277	Wallenthal	838	779	93,0	762	615	80,7	93	12,2
	<u>Amt Mechernich</u>								
278	Breitenbenden.	236	224	94,9	217	191	88,0	14	6,5
279	Harsheim	201	187	93,0	176	138	78,4	18	10,2
280	Holzheim	202	178	88,1	171	151	88,3	4	2,3
281	Lorbach	165	150	90,9	141	107	75,9	18	12,8
282	Mechernich	4 177	3 662	87,7	3 508	2 456	70,0	753	21,5
283	Vussem-Bergheim.	418	389	93,1	375	331	88,3	28	7,5
	<u>Amt Schmidtheim</u>								
284	Bassem	372	334	89,8	314	253	80,7	17	5,4
285	Berk	313	292	93,3	276	215	78,0	13	4,7
286	Dahlem	769	726	94,4	717	681	94,9	9	1,3
287	Kronenburg	286	251	87,8	245	217	88,6	12	4,9
288	Marmagen	638	604	94,7	592	529	89,3	23	3,8
289	Nettersheim.	755	683	90,5	636	533	83,8	34	5,3
290	Schmidtheim.	616	565	91,7	517	374	72,4	32	6,2
	<u>Amt Zingsheim</u>								
291	Bouderath	129	121	93,8	116	101	87,1	5	4,3
292	Buir	123	114	92,7	112	85	75,8	6	5,4
293	Engelgau	248	208	83,9	200	153	76,5	12	6,0
294	Frohngau	191	177	92,7	168	135	80,3	5	3,0
295	Hohn	133	133	100,0	129	114	88,3	5	3,9
296	Holzmülheim.	219	208	95,0	203	159	78,3	6	3,0
297	Kallmuth	197	183	92,9	178	135	75,8	30	16,9
298	Lindweiler	67	52	77,6	49	25	51,0	9	18,4
299	Nöthen	306	284	92,8	280	252	89,9	15	5,4
300	Pesch.	263	245	93,2	239	198	82,8	15	6,3
301	Roderath	62	59	95,2	57	48	84,2	1	1,8
302	Rohr	284	236	83,1	227	176	77,6	16	7,0
303	Tondorf.	353	321	90,9	310	276	89,1	14	4,5
304	Weyer.	785	681	86,8	651	495	76,0	75	11,5
305	Zingsheim.	381	334	87,7	318	263	82,7	29	9,1
306	Ldkr. Schleiden insgesamt	40 508	36 500	90,1	35 069	27 226	77,6	3 280	9,4
307	Landkreise insgesamt	449 972	397 001	88,2	379 778	245 834	64,7	89 073	23,5

Gültige Zweitstimmen												Lfd. Nr.
davon												
Zentrum		FDP		KPD		BHE		DP		GVP		
Anzahl	vH	Anzahl	vH	Anzahl	vH	Anzahl	vH	Anzahl	vH	Anzahl	vH	
6	1,1	34	6,2	4	0,7	8	1,5	1	0,2	2	0,4	273
2	0,3	32	5,4	-	-	10	1,7	6	1,0	4	0,7	274
1	0,4	25	9,5	-	-	3	1,1	2	0,8	-	-	275
19	1,7	65	5,8	3	0,2	12	1,1	2	0,2	3	0,2	276
3	0,4	29	3,8	5	0,7	13	1,6	2	0,3	2	0,3	277
2	0,9	4	1,8	1	0,5	4	1,8	-	-	1	0,5	278
-	-	18	10,2	-	-	1	0,6	1	0,6	-	-	279
2	1,2	12	7,0	-	-	2	1,2	-	-	-	-	280
3	2,1	8	5,7	4	2,8	-	-	1	0,7	-	-	281
10	0,3	200	5,7	22	0,6	38	1,1	21	0,6	8	0,2	282
1	0,3	11	2,8	1	0,3	-	-	2	0,5	1	0,3	283
2	0,6	33	10,5	4	1,3	2	0,6	1	0,3	2	0,6	284
-	-	36	13,0	2	0,7	3	1,1	3	1,1	4	1,4	285
5	0,7	17	2,4	2	0,3	3	0,4	-	-	-	-	286
1	0,4	11	4,5	-	-	-	-	1	0,4	3	1,2	287
4	0,7	27	4,6	-	-	7	1,2	2	0,4	-	-	288
12	1,9	49	7,7	2	0,3	3	0,5	-	-	3	0,5	289
9	1,7	98	19,0	2	0,3	1	0,2	-	-	1	0,2	290
1	0,9	7	6,0	-	-	2	1,7	-	-	-	-	291
2	1,8	19	17,0	-	-	-	-	-	-	-	-	292
-	-	34	17,0	1	0,5	-	-	-	-	-	-	293
5	3,0	16	9,5	1	0,6	6	3,6	-	-	-	-	294
1	0,8	7	5,4	-	-	2	1,6	-	-	-	-	295
1	0,4	33	16,3	-	-	2	1,0	2	1,0	-	-	296
-	-	11	6,2	2	1,1	-	-	-	-	-	-	297
-	-	13	26,5	-	-	2	4,1	-	-	-	-	298
-	-	12	4,3	1	0,4	-	-	-	-	-	-	299
1	0,4	22	9,2	-	-	3	1,3	-	-	-	-	300
-	-	8	14,0	-	-	-	-	-	-	-	-	301
3	1,3	26	11,5	1	0,4	5	2,2	-	-	-	-	302
1	0,3	17	5,5	-	-	1	0,3	1	0,3	-	-	303
2	0,3	61	9,4	5	0,8	6	0,9	4	0,6	3	0,5	304
1	0,3	23	7,3	-	-	1	0,3	1	0,3	-	-	305
492	1,4	3 107	8,9	151	0,4	437	1,2	160	0,5	216	0,6	306
4 346	1,1	22 893	6,0	6 971	1,8	5 198	1,4	2 833	0,8	2 630	0,7	307

Noch: Die Ergebnisse der Bundestagswahl am 6.9.1953 in den Gemeinden Nordrhein-Westfalens (Zweitstimmen)

Lfd. Nr.	Gemeinde	Wahl- berechtigte	Wähler	Wahl- betei- ligung in vH	insgesamt				
						CDU		SPD	
						Anzahl	vH	Anzahl	vH
	<u>Reg.-Bez. Münster</u>								
1	Krfr.St.Bocholt	24 931	21 934	88,0	21 360	13 178	61,7	4 838	22,7
2	" Bottrop	67 150	59 131	88,1	57 310	26 469	46,2	21 506	37,5
3	" Gelsenkirchen	245 241	204 313	83,3	198 022	77 508	39,2	84 014	42,4
4	" Gladbeck	50 682	45 001	88,8	43 573	18 457	42,4	18 777	43,1
5	" Münster (Westf.)	91 350	78 167	85,6	76 762	46 173	60,2	14 567	19,0
6	" Recklinghausen	78 416	67 528	86,1	65 381	30 994	47,5	24 141	36,9
7	Krfr. Städte insgesamt	557 770	476 074	85,4	462 408	212 779	46,0	167 843	36,3
	<u>Ldkr. Ahaus</u>								
8	Ahaus, Stadt	4 850	4 504	92,9	4 397	2 870	65,3	910	20,7
9	Gronau i.W., Stadt	15 036	13 345	88,8	13 033	6 482	49,8	3 692	28,3
10	Stadtlohn, Stadt	4 281	3 928	91,8	3 810	2 530	66,4	654	17,2
11	Vreden, Stadt	3 799	3 537	93,1	3 480	2 298	66,0	417	12,0
12	Ammelo	3 766	3 553	94,3	3 446	2 530	73,4	157	4,6
13	Epe	5 689	5 433	95,5	5 251	3 298	62,9	846	16,1
	<u>Amt Legden</u>								
14	Asbeck	626	582	93,0	561	410	73,1	45	8,0
15	Legden	2 363	2 193	92,8	2 111	1 312	62,2	205	9,7
	<u>Amt Nienborg</u>								
16	Heek	2 144	2 034	94,9	1 991	1 616	81,2	132	6,6
17	Nienborg, Wiegbold	1 207	1 149	95,2	1 111	730	65,7	58	5,2
	<u>Amt Schöppingen</u>								
18	Eggerode	220	207	94,1	196	91	46,5	23	11,7
19	Schöppingen, Kspl.	1 663	1 520	91,4	1 479	1 147	77,6	125	8,5
20	Schöppingen, Wiegbold	869	805	92,6	780	620	79,5	92	11,8
	<u>Amt Stadtlohn</u>								
21	Almsick	467	445	95,3	419	341	81,4	11	2,6
22	Estern-Büren	364	349	95,9	339	264	77,8	24	7,1
23	Hengeler-Wendfeld	493	467	94,7	456	330	72,4	39	8,6
24	Hundewick	238	224	94,1	219	165	75,3	5	2,3
25	Oeding	1 276	1 177	92,2	1 154	1 045	90,6	44	3,8
26	Südlohn, Wiegbold	1 672	1 596	95,5	1 582	1 408	88,9	47	3,0
27	Wessendorf	576	510	88,5	481	316	65,7	64	13,3
	<u>Amt Wessum</u>								
28	Alstätt	1 759	1 626	92,4	1 584	1 279	80,7	83	5,2
29	Ottenstein, Dorf	920	870	94,6	839	611	72,9	43	5,1
30	Wessum	2 077	1 968	94,8	1 935	1 618	83,6	106	5,5
	<u>Amt Wüllen</u>								
31	Ammeln	570	532	93,3	521	334	64,1	110	21,1
32	Wüllen	1 640	1 485	90,5	1 458	1 126	77,2	165	11,3
33	Ldkr. Ahaus insgesamt	58 565	54 039	92,3	52 633	34 771	66,1	8 097	15,4
	<u>Ldkr. Beckum</u>								
34	Ahlen, Stadt	22 612	20 129	89,0	19 663	10 138	51,5	7 565	38,5
35	Beckum, Stadt	11 798	10 609	89,9	10 398	6 716	64,6	2 415	23,2
36	Sendenhorst, Stadt	2 456	2 207	89,9	2 151	1 422	66,1	229	10,6
37	Heessen	9 207	8 446	91,7	8 262	3 862	46,8	3 787	45,8

Gültige Zweitstimmen												Lfd. Nr.
davon												
Zentrum		FDP		KPD		BHE		DP		GVP		
Anzahl	vH	Anzahl	vH	Anzahl	vH	Anzahl	vH	Anzahl	vH	Anzahl	vH	
1 370	6,4	1 407	6,6	262	1,2	148	0,7	45	0,2	112	0,5	1
1 601	2,8	1 772	3,1	4 594	8,0	423	0,7	254	0,5	691	1,2	2
8 402	4,3	9 173	4,6	11 169	5,6	3 458	1,7	1 540	0,8	2 758	1,4	3
611	1,4	2 080	4,8	2 498	5,7	398	0,9	273	0,6	479	1,1	4
4 008	5,2	7 368	9,6	477	0,6	2 266	3,0	1 186	1,5	717	0,9	5
939	1,4	4 572	7,0	2 448	3,7	1 660	2,5	172	0,3	455	0,7	6
16 931	3,7	26 372	5,7	21 448	4,6	8 353	1,8	3 470	0,8	5 212	1,1	7
181	4,1	161	3,7	18	0,4	198	4,5	50	1,1	9	0,2	8
264	2,0	1 032	7,9	394	3,0	995	7,6	42	0,4	132	1,0	9
282	7,4	103	2,7	5	0,1	183	4,8	39	1,0	14	0,4	10
468	13,4	165	4,7	14	0,4	109	3,1	4	0,2	5	0,2	11
508	14,7	69	2,0	4	0,1	162	4,7	9	0,3	7	0,2	12
811	15,4	57	1,1	20	0,4	195	3,7	11	0,2	13	0,2	13
67	11,9	10	1,8	-	-	29	5,2	-	-	-	-	14
411	19,5	36	1,7	3	0,1	123	5,8	13	0,6	8	0,4	15
49	2,5	9	0,5	4	0,2	174	8,6	5	0,3	2	0,1	16
230	20,7	10	0,9	1	0,1	77	6,9	3	0,3	2	0,2	17
63	32,1	-	-	-	-	10	5,1	8	4,1	1	0,5	18
109	7,4	7	0,5	3	0,2	80	5,4	6	0,3	2	0,1	19
39	5,0	11	1,4	-	-	18	2,3	-	-	-	-	20
46	11,0	3	0,7	-	-	17	4,1	1	0,2	-	-	21
27	8,0	2	0,6	3	0,9	15	4,4	2	0,6	2	0,6	22
53	11,6	5	1,1	1	0,2	27	5,9	1	0,2	-	-	23
36	16,4	1	0,5	-	-	12	5,5	-	-	-	-	24
24	2,1	12	1,0	2	0,2	23	2,0	3	0,2	1	0,1	25
49	3,1	20	1,3	-	-	50	3,2	2	0,1	6	0,4	26
42	8,7	1	0,2	-	-	58	12,1	-	-	-	-	27
33	2,1	11	0,7	3	0,2	109	6,9	62	3,9	4	0,3	28
82	9,8	12	1,4	2	0,2	87	10,4	2	0,2	-	-	29
72	3,7	20	1,0	6	0,3	104	5,4	4	0,2	5	0,3	30
43	8,3	4	0,8	3	0,6	21	4,0	4	0,8	2	0,3	31
67	4,6	14	1,0	5	0,3	71	4,9	7	0,5	3	0,2	32
4 056	7,7	1 775	3,4	491	0,9	2 947	5,6	278	0,5	218	0,4	33
60	0,3	592	3,0	915	4,7	281	1,4	72	0,4	40	0,2	34
364	3,5	366	3,5	38	0,4	419	4,0	51	0,5	29	0,3	35
94	4,4	251	11,7	4	0,2	134	6,2	9	0,4	8	0,4	36
69	0,8	239	2,9	137	1,7	109	1,3	32	0,4	27	0,3	37

Noch: Die Ergebnisse der Bundestagswahl am 6.9.1953 in den Gemeinden Nordrhein-Westfalens (Zweitstimmen)

Lfd. Nr.	Gemeinde	Wahl- berechtigte	Wähler	Wahl- betei- ligung in vH	insgesamt				
						CDU		SPD	
						Anzahl	vH	Anzahl	vH
	noch: Ldkr. Beckum								
	<u>Amt Ahlen</u>								
38	Althahlen.	886	787	88,8	767	612	79,6	79	10,3
39	Dolberg.	1 277	1 162	91,0	1 118	702	62,8	216	19,3
40	Neuahlen.	426	384	90,1	382	320	83,8	32	8,4
	<u>Amt Beckum</u>								
41	Beckum, Kspl.	2 411	2 185	90,6	2 146	1 447	67,3	472	22,0
42	Lippborg.	1 923	1 730	90,0	1 674	1 137	67,9	253	15,1
43	Sünninghausen.	717	677	94,4	656	475	72,4	98	14,9
44	Vellern.	724	666	92,0	642	480	74,8	103	16,0
	<u>Amt Ennigerloh-Neubeckum</u>								
45	Ennigerloh.	4 782	4 255	89,0	4 126	2 498	60,6	1 103	26,7
46	Neubeckum.	4 844	4 302	88,8	4 224	2 614	61,9	1 145	27,1
	<u>Amt Liesborn-Wadersloh.</u>								
47	Benteler.	1 043	969	92,9	945	615	65,1	113	12,0
48	Diestedde.	1 071	994	92,8	971	684	70,5	116	11,9
49	Hersfeld.	1 775	1 655	93,2	1 617	1 052	65,0	158	9,8
50	Liesborn.	3 275	2 959	90,4	2 873	1 972	68,6	354	12,3
51	Wadersloh.	3 312	3 066	92,6	2 997	1 970	65,8	322	10,7
	<u>Amt Celde</u>								
52	Celde, Kspl.	1 766	1 641	92,9	1 603	1 312	81,8	165	10,3
53	Celde, Stadt.	7 655	7 123	93,1	6 974	4 611	66,1	1 486	21,3
54	Stromberg.	1 670	1 537	92,0	1 506	1 056	70,2	130	8,6
	<u>Amt Vorhelm</u>								
55	Enniger.	1 602	1 468	91,6	1 440	1 021	70,9	154	10,7
56	Sendenhorst, Kspl.	844	747	88,5	719	486	67,5	66	9,2
57	Vorhelm.	1 542	1 438	93,3	1 416	1 033	72,9	199	14,1
58	Ldkr. Beckum insgesamt	89 618	81 136	90,5	79 270	48 235	60,9	20 760	26,2
	<u>Ldkr. Borken</u>								
59	Anholt, Stadt.	1 336	1 248	93,4	1 212	824	68,2	180	14,6
60	Borken, Stadt.	6 263	5 689	90,8	5 536	3 942	71,3	794	14,3
61	Dingden.	2 546	2 387	93,8	2 330	1 602	68,8	267	11,5
	<u>Amt Gemen-Wescke</u>								
62	Gemen, Kspl.	643	597	92,8	572	499	87,3	22	3,8
63	Gemen, Stadt.	1 520	1 345	88,5	1 301	875	67,3	247	19,0
64	Wescke.	1 767	1 651	93,4	1 572	1 182	75,3	134	8,5
	<u>Amt Heiden-Reken</u>								
65	Groß Reken.	3 413	3 023	88,6	2 918	2 301	78,9	312	10,7
66	Heiden.	2 451	2 293	93,6	2 245	1 736	77,3	160	7,1
67	Hülsten.	471	395	83,9	378	319	84,4	16	4,2
68	Klein Reken.	602	513	85,2	498	377	75,7	64	12,9
	<u>Amt Liedern-Werth</u>								
69	Barlo.	730	679	93,0	660	412	62,4	34	5,2
70	Biemenhorst.	1 059	937	88,5	887	623	70,2	178	20,1
71	Henden.	447	419	93,7	402	278	69,3	23	5,7
72	Herzebocholt.	231	206	89,2	197	165	83,8	11	5,6
73	Holtwick.	394	367	93,1	358	300	83,8	28	7,8
74	Liedern.	531	508	95,7	486	303	62,3	24	4,9

Gültige Zweitstimmen												Lfd. Nr.
davon												
Zentrum		FDP		KPD		BHE		DP		GVP		
Anzahl	vH	Anzahl	vH	Anzahl	vH	Anzahl	vH	Anzahl	vH	Anzahl	vH	
5	0,7	8	1,1	2	0,3	58	7,6	3	0,4	-	-	38
59	5,3	21	1,9	8	0,7	110	9,8	-	-	2	0,2	39
4	1,0	3	0,8	2	0,5	18	4,7	-	-	3	0,8	40
55	2,6	42	2,0	16	0,7	100	4,7	8	0,4	6	0,3	41
152	9,1	40	2,4	4	0,2	81	4,9	4	0,2	3	0,2	42
22	3,3	23	3,5	5	0,8	30	4,6	3	0,5	-	-	43
22	3,4	11	1,7	2	0,3	19	3,0	5	0,8	-	-	44
39	1,0	140	3,4	38	0,9	277	6,7	17	0,4	14	0,3	45
124	2,9	154	3,6	36	0,9	121	2,9	16	0,4	14	0,3	46
140	14,8	13	1,4	3	0,3	58	6,1	3	0,3	-	-	47
71	7,3	23	2,4	3	0,3	69	7,1	4	0,4	1	0,1	48
280	17,3	17	1,1	4	0,2	100	6,2	3	0,2	3	0,2	49
154	5,4	80	2,8	18	0,6	271	9,4	16	0,6	8	0,3	50
197	6,6	63	2,1	4	0,1	418	13,9	11	0,4	12	0,4	51
27	1,7	48	3,0	3	0,2	46	2,9	2	0,1	-	-	52
73	1,0	528	7,6	14	0,2	181	2,6	39	0,6	42	0,6	53
89	5,9	38	2,5	6	0,4	183	12,2	2	0,1	2	0,1	54
141	9,8	36	2,5	4	0,3	73	5,1	6	0,4	5	0,3	55
15	2,1	36	5,0	-	-	112	15,6	-	-	4	0,6	56
24	1,7	37	2,6	1	0,1	100	7,1	20	1,4	2	0,1	57
2 280	2,9	2 809	3,5	1 267	1,6	3 368	4,2	326	0,4	225	0,3	58
45	3,7	136	11,2	4	0,3	20	1,7	1	0,1	2	0,2	59
213	3,8	329	5,9	17	0,3	148	2,7	61	1,1	32	0,6	60
159	6,8	145	6,2	3	0,1	149	6,4	-	-	5	0,2	61
30	5,2	7	1,2	-	-	13	2,3	1	0,2	-	-	62
31	2,4	64	4,9	5	0,4	56	4,3	12	0,9	11	0,8	63
109	6,9	62	3,9	2	0,1	74	4,7	4	0,3	5	0,3	64
102	3,5	71	2,4	6	0,2	105	3,6	12	0,4	9	0,3	65
170	7,6	26	1,2	2	0,1	128	5,7	9	0,4	14	0,6	66
9	2,4	4	1,1	1	0,3	29	7,6	-	-	-	-	67
9	1,8	15	3,0	-	-	30	6,0	3	0,6	-	-	68
182	27,6	18	2,7	1	0,2	12	1,7	1	0,2	-	-	69
46	5,2	30	3,4	1	0,1	7	0,8	1	0,1	1	0,1	70
71	17,7	23	5,7	1	0,2	5	1,2	-	-	1	0,2	71
3	1,5	8	4,1	-	-	5	2,5	-	-	5	2,5	72
18	5,0	7	2,0	-	-	2	0,6	1	0,2	2	0,6	73
122	25,2	9	1,9	-	-	23	4,7	1	0,2	4	0,8	74

Noch: Die Ergebnisse der Bundestagswahl am 6.9.1953 in den Gemeinden Nordrhein-Westfalens (Zweitstimmen)

Lfd. Nr.	Gemeinde	Wahl- berechtigte	Wähler	Wahl- betei- ligung in vH	insgesamt				
						CDU		SPD	
						Anzahl	vH	Anzahl	vH
	noch: Ldkr. Borken, Amt Liedern-Werth								
75	Lowick.	847	770	90,9	733	561	76,6	71	9,7
76	Museum.	1 075	1 010	94,0	983	745	75,8	113	11,5
77	Spork.	491	449	91,4	443	355	80,1	32	7,2
78	Stenern.	603	578	95,9	559	401	71,7	72	12,9
79	Suderwick.	390	346	88,7	335	234	69,9	23	6,9
80	Werth, Stadt.	497	442	88,9	429	222	51,8	83	19,3
	<u>Amt Marbeck-Raesfeld</u>								
81	Borkenwirthe.	1 360	1 274	93,7	1 250	1 033	82,6	80	6,4
82	Grütlohn.	329	322	97,9	308	264	85,8	9	2,9
83	Homer.	134	128	95,5	124	106	85,5	4	3,2
84	Hoxfeld.	515	487	94,6	480	385	80,2	31	6,5
85	Marbeck.	1 102	1 008	91,5	997	758	76,1	83	8,3
86	Raesfeld.	2 043	1 915	93,7	1 893	1 442	76,1	102	5,4
87	Rhedebrügge.	596	562	94,3	535	441	82,5	43	8,0
88	Westenborken.	212	204	96,2	201	173	86,0	9	4,5
	<u>Amt Rhede</u>								
89	Altrhede.	1 312	1 197	91,2	1 157	822	71,0	200	17,3
90	Blingern.	251	239	95,2	233	197	84,6	15	6,4
91	Krechting.	337	324	96,1	312	248	79,6	29	9,3
92	Kronmert.	555	527	95,0	508	427	83,9	35	6,9
93	Rhede.	2 838	2 634	92,8	2 555	1 984	77,6	303	11,9
94	Vardingholt.	1 000	957	95,7	937	773	82,5	57	6,1
	<u>Amt Velen-Ramsdorf</u>								
95	Nordvelen.	411	392	95,4	382	326	85,3	35	9,2
96	Ramsdorf, Kspl.	1 530	1 377	90,0	1 301	1 021	78,5	151	11,6
97	Ramsdorf, Stadt.	569	530	93,1	504	354	70,2	79	15,7
98	Velen, Dorf.	1 335	1 241	93,0	1 221	794	64,9	203	16,6
99	Waldvelen.	741	680	91,8	665	483	72,5	80	12,0
100	Ldkr. Borken insgesamt	45 477	41 850	92,0	40 597	30 287	74,6	4 436	10,9
	<u>Ldkr. Coesfeld</u>								
101	Coesfeld, Stadt.	10 108	9 108	90,1	8 906	5 438	61,1	1 412	15,9
102	Dülmen, Stadt.	8 542	7 696	90,1	7 511	4 315	57,4	1 868	24,9
103	Coesfeld, Kspl.	2 433	2 246	92,3	2 180	1 527	70,0	233	10,7
	<u>Amt Billerbeck</u>								
104	Beerlage.	893	825	93,4	812	584	71,9	57	7,0
105	Billerbeck, Kspl.	1 856	1 697	91,4	1 664	1 109	66,6	146	8,8
106	Billerbeck, Stadt.	2 725	2 513	92,2	2 489	1 436	57,8	311	12,5
	<u>Amt Buldern</u>								
107	Buldern.	1 302	1 204	92,5	1 170	790	67,5	186	15,9
108	Hiddingsel.	570	520	91,2	507	396	78,1	57	11,2
	<u>Amt Dülmen</u>								
109	Dülmen, Kspl.	3 305	3 056	92,5	2 975	2 022	68,0	286	9,6
110	Merfeld.	683	641	93,9	626	413	66,0	55	8,8
	<u>Amt Gescher</u>								
111	Büren.	198	186	93,9	181	145	80,1	4	2,2
112	Estern.	379	355	93,7	350	277	79,0	16	4,6
113	Gescher.	3 134	2 909	92,8	2 818	1 486	52,7	566	20,1

Gültige Zweitstimmen												Lfd. Nr.
davon												
Zentrum		FDP		KPD		BHE		DP		GVP		
Anzahl	vH	Anzahl	vH	Anzahl	vH	Anzahl	vH	Anzahl	vH	Anzahl	vH	
82	11,2	11	1,5	4	0,5	4	0,5	-	-	-	-	75
85	8,7	22	2,2	6	0,6	8	0,8	2	0,2	2	0,2	76
15	3,4	38	8,6	-	-	2	0,5	1	0,2	-	-	77
48	8,6	27	4,8	-	-	7	1,3	4	0,7	-	-	78
2	0,6	63	18,8	-	-	5	1,5	2	0,6	6	1,7	79
2	0,6	111	25,8	-	-	4	0,9	-	-	7	1,6	80
65	5,2	23	1,8	-	-	43	3,4	2	0,2	4	0,4	81
9	2,9	9	2,9	-	-	17	5,5	-	-	-	-	82
8	6,5	6	4,8	-	-	-	-	-	-	-	-	83
13	2,7	13	2,7	1	0,2	37	7,7	-	-	-	-	84
31	3,1	21	2,1	2	0,2	95	9,5	-	-	7	0,7	85
239	12,6	26	1,4	1	0,1	66	3,5	15	0,8	2	0,1	86
25	4,7	12	2,2	-	-	12	2,2	2	0,4	-	-	87
9	4,5	2	1,0	-	-	8	4,0	-	-	-	-	88
37	3,2	43	3,7	2	0,2	51	4,4	-	-	2	0,2	89
9	3,9	4	1,7	1	0,4	7	3,0	-	-	-	-	90
16	5,1	14	4,5	1	0,3	2	0,6	1	0,3	1	0,3	91
15	3,0	14	2,8	1	0,2	9	1,8	2	0,4	5	1,0	92
108	4,2	96	3,8	5	0,2	41	1,6	10	0,4	8	0,3	93
37	3,9	19	2,0	4	0,4	45	4,9	1	0,1	1	0,1	94
7	1,8	2	0,5	1	0,3	11	2,9	-	-	-	-	95
78	6,0	25	1,9	3	0,2	17	1,3	4	0,3	2	0,2	96
55	10,9	8	1,6	-	-	7	1,4	1	0,2	-	-	97
84	6,9	58	4,8	-	-	58	4,8	23	1,9	1	0,1	98
54	8,1	15	2,3	1	0,2	22	3,3	3	0,5	7	1,1	99
2 452	6,1	1 636	4,0	76	0,2	1 384	3,4	180	0,4	146	0,4	100
1 350	15,2	317	3,6	30	0,3	218	2,4	57	0,6	84	0,9	101
704	9,4	190	2,5	55	0,7	321	4,3	30	0,4	28	0,4	102
243	11,1	34	1,6	1	0,0	126	5,8	8	0,4	8	0,4	103
103	12,7	4	0,5	3	0,4	52	6,4	9	1,1	-	-	104
275	16,5	20	1,2	5	0,3	105	6,3	1	0,1	3	0,2	105
551	22,1	57	2,3	6	0,2	108	4,3	15	0,6	5	0,2	106
133	11,4	27	2,3	1	0,1	26	2,2	7	0,6	-	-	107
32	6,3	4	0,8	1	0,2	13	2,6	3	0,6	1	0,2	108
516	17,3	34	1,1	6	0,2	97	3,3	8	0,3	6	0,2	109
94	15,0	4	0,6	1	0,2	52	8,3	2	0,3	5	0,8	110
8	4,4	-	-	-	-	24	13,3	-	-	-	-	111
24	6,9	3	0,9	-	-	30	8,6	-	-	-	-	112
438	15,5	37	1,3	13	0,5	263	9,3	5	0,2	10	0,4	113

Noch: Die Ergebnisse der Bundestagswahl am 6.9.1953 in den Gemeinden Nordrhein-Westfalens (Zweitstimmen)

Lfd. Nr.	Gemeinde	Wahl- berechtigte	Wähler	Wahl- betei- ligung in vH	insgesamt				
						CDU		SPD	
						Anzahl	vH	Anzahl	vH
	noch: Ldkr. Coesfeld, Amt Gescher								
114	Harwick	660	623	94,4	600	418	69,7	71	11,8
115	Tungerloh-Kapellen. .	554	537	96,9	530	423	79,7	26	4,9
116	Tungerloh-Pröbsting .	871	812	93,2	796	506	63,4	184	23,1
	<u>Amt Osterwick</u>								
117	Darfeld	1 579	1 493	94,6	1 451	1 138	78,4	85	5,9
118	Holtwick.	1 274	1 227	96,3	1 203	819	68,0	50	4,2
119	Osterwick	1 953	1 788	91,6	1 754	1 113	63,5	124	7,1
	<u>Amt Rorup</u>								
120	Darup	982	884	90,0	853	609	71,4	105	12,3
121	Lette	1 922	1 794	93,3	1 767	1 080	61,2	251	14,2
122	Limbergen	481	444	92,3	434	319	73,5	25	5,8
123	Rorup	414	398	96,1	391	291	74,4	38	9,7
124	Ldkr. Coesfeld insgesamt	46 818	42 956	91,8	41 968	26 654	63,5	6 156	14,7
	<u>Ldkr. Lüdinhhausen</u>								
125	Werne a.d. Lippe, Stadt	11 552	10 456	90,5	10 142	6 869	67,7	2 270	22,4
126	Ascheberg	3 419	3 202	93,7	3 134	2 151	68,6	250	8,0
127	Bockum-Hövel.	13 910	12 623	90,7	12 242	5 156	42,1	6 032	49,3
128	Senden.	2 526	2 274	90,0	2 203	1 456	66,1	365	16,6
	<u>Amt Bork</u>								
129	Altlinen.	5 110	4 677	91,5	4 585	2 941	64,1	1 224	26,7
130	Bork.	3 790	3 449	91,0	3 391	2 438	71,9	493	14,5
131	Selm.	8 492	7 559	89,0	7 412	3 459	46,7	3 087	41,6
	<u>Amt Drensteinfurt</u>								
132	Drensteinfurt, Kapl. .	1 392	1 238	88,9	1 202	740	61,6	252	21,0
133	Drensteinfurt, Stadt .	1 785	1 629	91,3	1 599	968	60,6	249	15,6
134	Walstedde	1 348	1 238	91,8	1 218	922	75,7	114	9,4
	<u>Amt Herbern</u>								
135	Herbern.	3 222	2 957	91,8	2 864	2 176	76,0	386	13,5
136	Stoekum	914	861	94,2	849	605	71,3	182	21,4
	<u>Amt Lüdinhhausen</u>								
137	Lüdinhhausen, Land . .	2 147	1 944	90,5	1 890	1 575	83,3	129	6,8
138	Lüdinhhausen, Stadt. .	5 325	4 818	90,5	4 738	3 335	70,4	662	14,0
139	Seppenrade.	2 700	2 485	92,0	2 426	1 927	79,4	296	12,2
	<u>Amt Nordkirchen</u>								
140	Kapelle	564	516	91,5	511	440	86,1	48	9,4
141	Nordkirchen	1 365	1 295	94,9	1 280	1 057	82,6	76	5,9
142	Südkirchen.	1 166	1 028	88,2	997	871	87,4	61	6,1
	<u>Amt Olfen</u>								
143	Olfen, Kapl.	1 504	1 353	90,0	1 319	1 020	77,4	151	11,4
144	Olfen, Stadt.	2 244	2 085	92,9	2 012	1 432	71,3	328	16,3
	<u>Amt Ottmarsbocholt</u>								
145	Ottmarsbocholt. . . .	1 347	1 254	93,1	1 222	979	80,1	98	8,0
146	Venne	140	125	89,3	115	81	70,5	20	17,4
147	Ldkr. Lüdinhhausen insgesamt	75 962	69 066	90,9	67 351	42 598	63,2	16 773	24,9

Gültige Zweitstimmen												Lfd. Nr.
davon												
Zentrum		FDP		KPD		BHE		DP		GVP		
Anzahl	vH	Anzahl	vH	Anzahl	vH	Anzahl	vH	Anzahl	vH	Anzahl	vH	
81	13,5	3	0,5	1	0,2	26	4,3	-	-	-	-	114
37	7,0	2	0,4	-	-	39	7,4	-	-	3	0,6	115
49	6,2	7	0,9	3	0,4	47	6,0	-	-	-	-	116
90	6,2	26	1,8	3	0,2	104	7,2	-	-	5	0,3	117
217	18,1	10	0,8	-	-	102	8,5	4	0,3	1	0,1	118
248	14,1	23	1,3	2	0,1	232	13,2	7	0,4	5	0,3	119
43	5,0	11	1,3	-	-	79	9,3	4	0,5	2	0,2	120
263	14,9	20	1,1	6	0,3	140	7,9	1	0,1	6	0,3	121
57	13,1	1	0,2	-	-	32	7,4	-	-	-	-	122
43	11,0	4	1,0	-	-	14	3,6	1	0,3	-	-	123
5 599	13,3	838	2,0	137	0,3	2 250	5,4	162	0,4	172	0,4	124
141	1,4	306	3,0	205	2,0	261	2,6	62	0,6	28	0,3	125
353	11,3	57	1,8	4	0,1	307	9,8	8	0,3	4	0,1	126
87	0,7	244	2,0	506	4,1	99	0,8	68	0,6	50	0,4	127
209	9,5	75	3,4	8	0,4	61	2,7	23	1,0	6	0,3	128
21	0,5	177	3,9	43	0,9	119	2,6	27	0,6	33	0,7	129
94	2,8	184	5,4	10	0,3	131	3,8	29	0,9	12	0,4	130
27	0,4	293	4,0	370	4,9	89	1,2	53	0,7	34	0,5	131
133	11,1	30	2,4	2	0,2	36	3,0	5	0,4	4	0,3	132
287	17,9	44	2,8	7	0,4	26	1,6	16	1,0	2	0,1	133
91	7,5	30	2,5	1	0,1	52	4,2	2	0,2	6	0,4	134
76	2,7	47	1,6	16	0,6	148	5,2	11	0,3	4	0,1	135
22	2,6	7	0,8	6	0,7	21	2,4	3	0,4	3	0,4	136
56	3,0	30	1,6	2	0,1	84	4,4	7	0,4	7	0,4	137
231	4,9	226	4,8	29	0,6	163	3,4	54	1,1	38	0,8	138
61	2,6	30	1,2	3	0,1	96	4,0	3	0,1	10	0,4	139
5	1,0	6	1,2	-	-	11	2,2	1	0,1	-	-	140
21	1,6	45	3,5	2	0,2	67	5,2	7	0,6	5	0,4	141
31	3,1	7	0,7	1	0,1	22	2,2	3	0,3	1	0,1	142
15	1,1	31	2,4	3	0,2	82	6,2	14	1,1	3	0,2	143
52	2,6	45	2,2	7	0,3	119	5,9	25	1,2	4	0,2	144
30	2,5	29	2,4	1	0,1	76	6,2	3	0,2	6	0,5	145
7	6,1	-	-	2	1,7	2	1,7	1	0,9	2	1,7	146
2 050	3,1	1 943	2,9	1 228	1,8	2 072	3,1	425	0,6	262	0,4	147

Noch: Die Ergebnisse der Bundestagswahl am 6.9.1953 in den Gemeinden Nordrhein-Westfalens (Zweitstimmen)

Lfd. Nr.	Gemeinde	Wahl- berechtigte	Wähler	Wahl- betei- ligung in vH	insgesamt	CDU		SPD	
						Anzahl	vH	Anzahl	vH
	<u>Ldkr. Münster</u>								
148	Saerbeck	1 939	1 789	92,3	1 760	1 221	69,4	257	14,6
	<u>Amt Greven</u>								
149	Gimble	418	374	89,5	361	201	55,6	53	14,7
150	Greven-Stadt	12 880	11 466	89,0	11 111	5 671	51,0	2 624	23,6
	<u>Amt Nottuln</u>								
151	Appelhülsen	1 293	1 167	90,3	1 120	646	57,7	143	12,8
152	Nottuln	2 972	2 667	89,7	2 575	1 527	59,2	525	20,4
153	Schapdetten	405	347	85,7	338	217	64,2	86	25,4
	<u>Amt Roxel</u>								
154	Albachten	818	725	88,6	703	467	66,4	107	15,2
155	Börsenell	936	803	85,8	777	478	61,5	79	10,2
156	Havirbeck	2 559	2 327	90,9	2 272	1 429	63,0	371	16,3
157	Nienberge	1 303	1 173	90,0	1 155	750	64,9	136	11,8
158	Roxel	1 757	1 581	90,0	1 551	962	62,0	186	12,0
	<u>Amt Sankt Mauritz</u>								
159	Amelsbüren	1 870	1 739	93,0	1 698	1 100	64,7	187	11,0
160	Handorf	1 910	1 728	90,5	1 687	1 082	64,1	289	17,1
161	Hiltrup	4 994	4 332	86,7	4 224	2 576	61,0	773	18,3
162	Sankt Mauritz	4 263	3 684	86,4	3 599	2 359	65,5	601	16,7
	<u>Amt Telgte</u>								
163	Telgte, Kspl	3 447	3 061	88,8	2 991	2 011	67,3	509	17,0
164	Telgte, Stadt	2 859	2 608	91,2	2 555	1 702	66,6	351	13,8
165	Westbevern	2 155	1 897	88,0	1 849	1 191	64,4	209	11,3
	<u>Amt Wolbeck</u>								
166	Alberloh	2 085	1 872	89,8	1 816	1 016	55,9	279	15,3
167	Alverskirchen	702	629	89,6	607	380	62,6	46	7,6
168	Angelmöde	1 332	1 177	88,4	1 159	474	40,9	392	33,8
169	Rinkerode	1 504	1 393	92,6	1 338	677	50,6	152	11,4
170	Wolbeck, Kspl	741	629	84,9	613	352	57,4	150	24,4
171	Wolbeck, Wiegbold	1 265	1 171	92,6	1 141	684	59,9	142	12,5
172	Ldkr. Münster insgesamt	56 407	50 339	89,2	49 000	29 173	59,5	8 647	17,7
	<u>Ldkr. Recklinghausen</u>								
173	Haltern, Stadt	8 585	7 700	89,7	7 466	3 970	53,2	1 253	16,8
174	Herten, Stadt	30 450	26 336	86,5	25 612	11 218	43,8	10 840	42,3
175	Westerholt, Stadt	7 226	6 365	88,1	6 190	2 475	40,0	2 428	39,2
176	Kirchhellen	5 518	5 024	91,0	4 879	3 700	75,9	660	13,5
	<u>Amt Datteln</u>								
177	Ahsen	629	574	91,3	559	401	71,7	66	11,8
178	Datteln, Stadt	17 352	15 362	88,5	14 971	7 195	48,0	6 141	41,0
179	Flaesheim	510	487	95,5	471	359	76,2	56	11,9
180	Oer-Erkenschwick, Stadt	13 708	12 149	88,6	11 779	3 950	33,5	6 555	55,7
	<u>Amt Haltern</u>								
181	Haltern, Kspl	2 532	2 247	88,7	2 196	1 538	70,0	198	9,0
182	Hullern	624	566	91,7	551	413	74,9	57	10,2
183	Lippamedorf	1 147	1 083	94,4	1 057	658	62,3	53	5,0
	<u>Amt Hervest-Dorsten</u>								
184	Altscherbeck	1 031	935	90,7	899	669	74,4	71	7,9

Gültige Zweitstimmen												Lfd. Nr.
davon												
Zentrum		FDP		KPD		BHE		DP		GVP		
Anzahl	vH	Anzahl	vH	Anzahl	vH	Anzahl	vH	Anzahl	vH	Anzahl	vH	
199	11,3	37	2,1	2	0,1	33	1,9	9	0,5	2	0,1	148
88	24,4	9	2,5	-	-	10	2,8	-	-	-	-	149
1 709	15,4	417	3,8	79	0,7	511	4,6	65	0,6	35	0,3	150
216	19,3	37	3,3	-	-	65	5,8	8	0,7	5	0,4	151
223	8,7	68	2,7	12	0,5	204	7,9	13	0,5	3	0,1	152
18	5,3	11	3,3	2	0,6	4	1,2	-	-	-	-	153
80	11,4	28	4,0	2	0,3	14	2,0	2	0,3	3	0,4	154
136	17,5	57	7,3	2	0,3	17	2,2	4	0,5	4	0,5	155
305	13,4	67	2,9	5	0,2	75	3,3	8	0,4	12	0,5	156
186	16,1	39	3,4	2	0,2	35	3,0	6	0,5	1	0,1	157
213	13,7	53	3,4	3	0,2	105	6,8	21	1,4	8	0,5	158
184	10,8	35	2,1	3	0,2	166	9,8	10	0,6	13	0,8	159
44	2,6	86	5,1	8	0,5	153	9,1	19	1,1	6	0,4	160
375	8,9	226	5,3	13	0,3	188	4,5	39	0,9	34	0,8	161
262	7,3	180	5,0	27	0,8	99	2,8	52	1,4	19	0,5	162
98	3,3	100	3,3	13	0,4	220	7,4	31	1,0	9	0,3	163
216	8,5	185	7,2	3	0,1	33	1,3	46	1,8	19	0,7	164
287	15,5	48	2,6	7	0,4	92	5,0	9	0,5	6	0,3	165
270	14,9	94	5,2	7	0,4	132	7,3	12	0,7	6	0,3	166
132	21,7	18	3,0	3	0,5	23	3,8	4	0,6	1	0,2	167
104	9,0	129	11,1	3	0,3	31	2,7	19	1,6	7	0,6	168
408	30,5	23	1,7	2	0,1	67	5,0	5	0,4	4	0,3	169
69	11,3	21	3,4	4	0,7	13	2,1	3	0,5	1	0,2	170
227	19,9	46	4,0	1	0,1	24	2,1	14	1,2	3	0,3	171
6 049	12,4	2 014	4,1	203	0,4	2 314	4,7	399	0,8	201	0,4	172
1 527	20,4	243	3,3	81	1,1	332	4,4	23	0,3	37	0,5	173
254	1,0	1 508	5,9	1 001	3,9	518	2,0	72	0,3	201	0,8	174
391	6,3	328	5,3	384	6,2	114	1,8	29	0,5	41	0,7	175
239	4,9	116	2,4	38	0,8	89	1,8	11	0,2	26	0,5	176
67	12,0	15	2,7	2	0,3	7	1,3	1	0,2	-	-	177
292	2,0	675	4,5	386	2,6	147	1,0	49	0,3	86	0,6	178
28	6,0	10	2,1	7	1,5	7	1,5	-	-	4	0,8	179
86	0,7	469	4,0	559	4,8	111	0,9	14	0,1	35	0,3	180
327	14,9	26	1,2	14	0,6	85	3,9	4	0,2	4	0,2	181
33	6,0	24	4,4	3	0,5	18	3,3	1	0,2	2	0,5	182
263	24,8	17	1,6	2	0,2	60	5,7	2	0,2	2	0,2	183
128	14,2	5	0,6	5	0,6	20	2,2	-	-	1	0,1	184

Noch: Die Ergebnisse der Bundestagswahl am 6.9.1953 in den Gemeinden Nordrhein-Westfalens (Zweitstimmen)

Lfd. Nr.	Gemeinde	Wahl- berechtigte	Wähler	Wahl- betei- ligung in vH	insgesamt				
						CDU		SPD	
						Anzahl	vH	Anzahl	vH
	noch: Ldkr. Recklinghausen, Amt Hervest-Dorsten								
185	Dorsten, Stadt	19 356	16 660	86,0	16 222	9 056	55,9	4 841	29,8
186	Erle	784	742	94,6	732	553	75,6	28	3,8
187	Lembeck	1 968	1 803	91,6	1 761	1 466	83,3	87	5,0
188	Rhade	1 055	952	90,2	923	771	83,6	55	6,0
189	Wulfen	1 897	1 678	88,6	1 626	1 240	76,3	156	9,6
	<u>Amt Marl</u>								
190	Altendorf-Ulfkotte . .	627	584	93,1	574	480	83,6	51	8,9
191	Hamm	4 170	3 575	85,7	3 468	1 337	38,5	1 653	47,7
192	Marl, Stadt	36 360	31 965	87,9	31 115	12 666	40,7	13 771	44,2
193	Polsaum	3 573	3 320	92,9	3 244	1 392	42,9	1 292	39,8
	<u>Amt Waltrop</u>								
194	Henrichsburg	1 669	1 534	91,9	1 490	980	65,8	437	29,3
195	Hornburg	572	526	92,0	518	407	78,6	73	14,0
196	Waltrop, Stadt	11 496	10 350	90,0	10 103	5 629	55,7	3 433	34,0
197	Ldkr. Recklinghausen insgesamt	172 839	152 517	88,2	148 406	72 523	48,9	54 255	36,5
	<u>Ldkr. Steinfurt</u>								
198	Borghorst, Stadt	8 937	8 235	92,0	7 934	4 776	60,3	2 097	26,4
199	Burgeteinfurt, Stadt . .	7 736	6 989	90,3	6 814	3 561	52,3	1 865	27,4
200	Rheine, Stadt	25 874	23 180	89,6	22 685	13 181	58,1	5 904	26,1
201	Altenberge	3 081	2 896	94,0	2 857	2 115	74,0	268	9,4
202	Metelen	2 503	2 408	96,2	2 354	1 611	68,4	292	12,4
203	Neuenkirchen	4 855	4 602	94,8	4 463	3 006	67,4	704	15,8
204	Nordwalde	3 885	3 650	94,0	3 495	2 159	61,8	490	14,0
205	Wettringen	3 063	2 873	93,8	2 755	1 450	52,6	261	9,5
	<u>Amt Emsdetten</u>								
206	Emsdetten, Stadt	14 405	13 143	91,2	12 735	7 298	57,3	3 382	26,6
207	Hembergen	263	247	93,9	236	152	64,5	30	12,7
	<u>Amt Horetmar</u>								
208	Horetmar, Stadt	1 655	1 541	93,1	1 509	943	62,5	243	16,1
209	Leer	1 358	1 275	93,9	1 237	687	55,5	98	7,9
	<u>Amt Laer</u>								
210	Holthausen	274	249	90,9	239	143	59,8	50	20,9
211	Laer	2 215	2 098	94,7	2 028	1 169	57,6	231	11,4
	<u>Amt Ochtrup</u>								
212	Langenhorst	503	472	93,8	449	229	51,0	64	14,3
213	Ochtrup, Stadt	7 678	7 044	91,7	6 839	4 041	59,1	1 479	21,6
214	Welbergen	602	561	93,2	541	256	47,3	35	6,5
	<u>Amt Rheine</u>								
215	Elte	549	518	94,4	501	240	47,9	24	4,8
216	Mesum	2 546	2 456	96,5	2 403	898	37,4	264	11,0
217	Rheine links d. Ems .	2 658	2 488	93,6	2 404	1 609	66,9	403	16,8
218	Rheine rechts d. Ems .	2 015	1 873	93,0	1 803	1 079	59,8	327	18,1
219	Ldkr. Steinfurt insgesamt	96 655	88 798	91,9	86 281	50 603	58,6	18 511	21,5
	<u>Ldkr. Tecklenburg</u>								
220	Lengerich, Stadt	12 831	11 039	86,0	10 640	3 487	32,8	4 072	38,3

Gültige Zweitstimmen												Lfd. Nr.
davon												
Zentrum		FDP		KPD		BHE		DP		GVP		
Anzahl	vH	Anzahl	vH	Anzahl	vH	Anzahl	vH	Anzahl	vH	Anzahl	vH	
309	1,9	742	4,6	721	4,4	403	2,5	51	0,3	99	0,6	185
125	17,1	12	1,6	-	-	14	1,9	-	-	-	-	186
106	6,0	30	1,7	2	0,1	57	3,2	2	0,1	11	0,6	187
61	6,6	16	1,7	1	0,1	13	1,4	3	0,3	3	0,3	188
64	3,9	66	4,1	15	0,9	76	4,7	5	0,3	4	0,2	189
5	0,9	4	0,7	-	-	29	5,1	1	0,2	4	0,6	190
28	0,8	59	1,7	232	6,7	139	4,0	6	0,2	14	0,4	191
223	0,7	1 359	4,4	1 576	5,1	1 087	3,5	116	0,4	317	1,0	192
265	8,2	52	1,6	161	5,0	46	1,4	7	0,2	29	0,9	193
4	0,3	42	2,8	8	0,5	13	0,9	4	0,3	2	0,1	194
12	2,3	21	4,1	1	0,2	2	0,4	-	-	2	0,4	195
181	1,8	354	3,5	194	1,9	196	1,9	17	0,2	99	1,0	196
5 018	3,4	6 193	4,2	5 393	3,6	3 583	2,4	418	0,3	1 023	0,7	197
430	5,4	169	2,1	28	0,3	160	2,0	254	3,2	20	0,3	198
73	1,0	768	11,3	71	1,0	264	3,9	175	2,6	37	0,5	199
1 334	5,9	1 097	4,8	247	1,1	425	1,9	418	1,8	79	0,3	200
99	3,5	68	2,4	6	0,2	268	9,4	17	0,6	16	0,5	201
289	12,3	44	1,9	5	0,2	82	3,5	16	0,7	15	0,6	202
504	11,3	44	1,0	10	0,2	130	2,9	58	1,3	7	0,1	203
436	12,5	46	1,3	19	0,5	257	7,4	72	2,1	16	0,4	204
753	27,3	44	1,6	3	0,1	203	7,4	24	0,9	17	0,6	205
1 062	8,3	238	1,9	78	0,6	312	2,4	313	2,5	52	0,4	206
51	21,6	1	0,4	-	-	1	0,4	1	0,4	-	-	207
187	12,4	19	1,3	5	0,3	86	5,7	18	1,2	8	0,5	208
335	27,1	17	1,4	3	0,3	63	5,1	25	2,0	9	0,7	209
26	10,9	4	1,7	-	-	9	3,8	7	2,9	-	-	210
444	21,9	18	0,9	5	0,3	126	6,2	31	1,5	4	0,2	211
107	23,8	8	1,8	-	-	35	7,8	4	0,9	2	0,4	212
943	13,8	166	2,4	6	0,1	99	1,5	91	1,3	14	0,2	213
198	36,6	4	0,7	2	0,4	16	2,9	28	5,2	2	0,4	214
142	28,3	9	1,8	1	0,2	80	16,0	3	0,6	2	0,4	215
1 014	42,2	31	1,3	5	0,2	150	6,2	33	1,4	8	0,3	216
214	8,9	33	1,4	4	0,2	109	4,5	20	0,8	12	0,5	217
245	13,6	24	1,3	19	1,1	93	5,2	13	0,7	3	0,2	218
8 886	10,3	2 852	3,3	517	0,6	2 968	3,4	1 621	1,9	323	0,4	219
44	0,4	2 027	19,1	72	0,7	638	6,0	223	2,0	77	0,7	220

Nach: Die Ergebnisse der Bundestagswahl am 6.9.1953 in den Gemeinden Nordrhein-Westfalens (Zweitstimmen)

Lfd. Nr.	Gemeinde	Wahl- berechtigte	Wähler	Wahl- betei- ligung in vH	insgesamt				
						CDU		SPD	
						Anzahl	vH	Anzahl	vH
	<u>noch: Ldkr. Tecklenburg</u>								
221	Ladbergen	2 297	1 739	75,7	1 669	773	46,4	347	20,8
222	Lienen	4 452	3 699	83,1	3 572	1 612	45,1	1 137	31,8
223	Mettingen	4 993	4 526	90,6	4 305	2 196	51,0	793	18,4
224	Recke	3 468	3 259	94,0	3 140	1 637	52,1	372	11,8
225	Westerkappeln	5 214	4 290	82,3	4 138	1 094	26,4	1 361	32,9
	<u>Amt Bevergern</u>								
226	Bevergern, Stadt. . .	1 343	1 181	87,9	1 135	599	52,8	144	12,7
227	Dreierwalde	701	661	94,3	654	443	67,7	29	4,4
228	Hörsel	2 658	2 444	91,9	2 366	1 337	56,5	381	16,1
229	Riesenbeck	2 637	2 391	90,7	2 305	1 305	56,6	360	15,6
	<u>Amt Hopsten</u>								
230	Halverde	476	455	95,6	444	248	55,8	5	1,1
231	Hopsten	2 032	1 959	96,4	1 904	1 276	67,0	128	6,7
232	Schale	849	662	78,0	636	284	44,7	132	20,7
	<u>Amt Ibbenbüren</u>								
233	Ibbenbüren-Land . . .	10 458	9 182	87,8	8 733	3 774	43,2	2 655	30,4
234	Ibbenbüren, Stadt. . .	9 504	8 510	89,5	8 225	3 872	47,1	2 197	26,7
	<u>Amt Lotte</u>								
235	Lotte	1 583	1 263	79,8	1 188	331	27,8	497	41,8
236	Wersen	2 285	1 799	78,7	1 723	505	29,3	814	47,2
	<u>Amt Tecklenburg</u>								
237	Brochterbeck	1 459	1 286	88,1	1 237	622	50,3	112	9,0
238	Ledde	891	672	75,4	635	200	31,5	240	37,8
239	Leeden	1 232	993	80,6	960	283	29,5	428	44,6
240	Tecklenburg, Stadt. .	1 481	1 291	87,2	1 243	657	52,9	196	15,8
241	Ldkr. Tecklenburg insgesamt	72 844	63 301	86,9	60 852	26 535	43,6	16 400	27,0
	<u>Ldkr. Warendorf</u>								
242	Warendorf, Stadt. . . .	9 775	8 818	90,2	8 695	5 765	66,3	1 481	17,0
243	Everswinkel	2 103	1 975	93,9	1 933	1 245	64,3	290	15,0
	<u>Amt Beelen</u>								
244	Beelen	2 197	2 103	95,7	2 051	1 336	65,2	187	9,1
245	Ostenfelde	1 571	1 472	93,7	1 433	1 092	76,3	129	9,0
246	Westkirchen	1 151	1 075	93,4	1 040	748	71,8	119	11,4
	<u>Amt Freckenhorst</u>								
247	Freckenhorst, Kepl. .	644	587	91,1	570	377	66,1	74	13,0
248	Freckenhorst, Stadt .	2 079	1 915	92,1	1 871	1 243	66,4	251	13,5
249	Hoetmar	1 208	1 118	92,5	1 076	832	77,3	112	10,4
	<u>Amt Harrewinkel</u>								
250	Greffen	1 086	1 002	92,3	978	733	74,9	117	12,0
251	Harrewinkel, Stadt. .	3 397	3 150	92,7	3 070	1 809	58,9	394	12,9
252	Marienfeld	1 106	1 018	92,0	997	725	72,8	128	12,8
	<u>Amt Ostbevern</u>								
253	Einen	284	265	93,3	255	169	66,2	35	13,7
254	Milte	1 344	1 258	93,6	1 250	959	76,7	109	8,7
255	Ostbevern	2 588	2 444	94,4	2 373	1 444	60,9	220	9,3
	<u>Amt Sassenberg</u>								
256	Dackmar	337	306	90,8	297	217	73,1	36	12,1

Gültige Zweitstimmen												Lfd. Nr.
davon												
Zentrum		FDP		KPD		BHE		DP		GVP		
Anzahl	vH	Anzahl	vH	Anzahl	vH	Anzahl	vH	Anzahl	vH	Anzahl	vH	
4	0,2	352	21,1	13	0,8	122	7,3	39	2,3	19	1,1	221
11	0,3	559	15,6	17	0,5	145	4,1	74	2,1	17	0,5	222
961	22,3	107	2,5	9	0,2	187	4,4	32	0,7	20	0,5	223
904	28,8	97	3,1	8	0,3	88	2,8	21	0,7	13	0,4	224
42	1,0	942	22,8	12	0,3	471	11,4	194	4,7	22	0,5	225
265	23,3	46	4,0	2	0,2	71	6,3	6	0,5	2	0,2	226
125	19,1	2	0,3	1	0,2	48	7,3	3	0,5	3	0,5	227
369	15,6	67	2,8	28	1,2	162	6,9	12	0,5	10	0,4	228
478	20,8	50	2,2	3	0,1	65	2,8	30	1,3	14	0,6	229
148	33,3	2	0,5	-	-	38	8,6	3	0,7	-	-	230
364	19,1	27	1,4	3	0,2	84	4,4	11	0,6	11	0,6	231
4	0,6	143	22,5	1	0,2	54	8,5	14	2,2	4	0,6	232
1 340	15,4	355	4,1	79	0,9	394	4,5	82	0,9	54	0,6	233
903	11,0	559	6,8	66	0,8	454	5,5	114	1,4	60	0,7	234
5	0,4	122	10,3	8	0,7	114	9,6	103	8,7	8	0,7	235
13	0,8	115	6,7	13	0,8	195	11,3	54	3,1	14	0,8	236
323	26,1	133	10,8	3	0,2	23	1,9	11	0,9	10	0,8	237
2	0,3	110	17,3	7	1,1	60	9,5	10	1,6	6	0,9	238
2	0,2	111	11,6	10	1,0	93	9,7	28	2,9	5	0,5	239
10	0,8	256	20,6	4	0,3	45	3,6	59	4,7	16	1,3	240
6 317	10,4	6 182	10,2	359	0,6	3 551	5,8	1 123	1,8	385	0,6	241
512	5,9	440	5,1	45	0,5	260	3,0	151	1,7	41	0,5	242
185	9,6	58	3,0	3	0,2	98	5,1	50	2,6	4	0,2	243
366	17,8	38	1,9	3	0,1	94	4,6	25	1,2	2	0,1	244
32	2,2	57	4,0	3	0,2	108	7,5	9	0,6	3	0,2	245
60	5,8	59	5,7	-	-	43	4,3	8	0,7	3	0,3	246
35	6,1	5	0,9	2	0,4	70	12,3	4	0,7	3	0,5	247
185	9,9	38	2,0	1	0,1	141	7,5	8	0,4	4	0,2	248
43	4,0	15	1,4	6	0,6	59	5,5	9	0,8	-	-	249
63	6,5	32	3,3	1	0,1	16	1,6	16	1,6	-	-	250
605	19,7	83	2,7	4	0,1	132	4,3	31	1,0	12	0,4	251
89	8,9	21	2,1	2	0,2	25	2,5	5	0,5	2	0,2	252
28	11,0	5	2,0	-	-	11	4,3	6	2,4	1	0,4	253
60	4,8	13	1,0	2	0,2	80	6,4	15	1,2	12	1,0	254
516	21,7	35	1,5	4	0,2	132	5,6	15	0,6	7	0,2	255
16	5,4	6	2,0	-	-	20	6,7	2	0,7	-	-	256

Nach: Die Ergebnisse der Bundestagswahl am 6.9.1953 in den Gemeinden Nordrhein-Westfalens (Zweitstimmen)

Lfd. Nr.	Gemeinde	Wahl- berechtigte	Wähler	Wahl- betei- ligung in vH	insgesamt				
						CDU		SPD	
						Anzahl	vH	Anzahl	vH
	nach: Ldkr. Warendorf- Amt Sassenberg								
257	Pfichtorf	1 708	1 604	93,9	1 558	1 104	70,9	156	10,0
258	Grüblingen	590	556	94,2	542	440	81,2	57	10,5
259	Sassenberg, Stadt. . . .	1 991	1 865	93,7	1 811	1 251	69,2	230	12,7
260	Velsen	345	322	93,3	316	228	72,1	44	13,9
261	Vohren	644	584	90,7	572	397	69,4	43	7,6
262	Ldkr. Warendorf insgesamt ,	36 148	33 437	92,5	32 688	22 114	67,7	4 212	12,9
263	Landkreise insgesamt. . . .	751 333	677 439	90,2	659 046	383 493	58,2	158 247	24,0

Gültige Zweitstimmen												Lfd. Nr.
davon												
Zentrum		FDP		KPD		BHE		DP		GVP		
Anzahl	vH	Anzahl	vH	Anzahl	vH	Anzahl	vH	Anzahl	vH	Anzahl	vH	
87	5,6	10	0,6	5	0,3	182	11,7	13	0,8	1	0,1	257
17	3,1	6	1,1	1	0,2	19	3,5	-	-	2	0,4	258
113	6,2	62	3,4	14	0,8	124	6,8	11	0,6	6	0,3	259
11	3,5	15	4,8	1	0,3	15	4,8	2	0,6	-	-	260
38	6,6	11	1,9	2	0,3	76	13,3	4	0,7	1	0,2	261
3 061	9,3	1 009	3,1	99	0,3	1 705	5,2	384	1,2	104	0,3	262
45 768	6,9	27 251	4,1	9 770	1,5	26 142	4,0	5 316	0,8	3 059	0,5	263

Noch: Die Ergebnisse der Bundestagswahl am 6.9.1953 in den Gemeinden Nordrhein-Westfalens (Zweitstimmen)

Lfd. Nr.	Gemeinde	Wahl- berechtigte	Wähler	Wahl- betei- ligung in vH	insgesamt				
						CDU		SPD	
						Anzahl	vH	Anzahl	vH
	<u>Reg.-Bez. Detmold</u>								
1	Krfr.St. Bielefeld	118 083	106 352	90,1	103 566	34 056	32,9	42 787	41,3
2	" Herford	37 020	32 592	88,0	31 479	11 610	36,9	13 136	41,7
3	Krfr. Städte insgesamt	155 103	138 944	89,6	135 045	45 666	33,8	55 923	41,4
	<u>Ldkr. Bielefeld</u>								
4	Gadderbaum	5 938	5 430	91,4	5 300	3 225	60,8	1 217	23,1
	<u>Amt Brackwede</u>								
5	Brackwede	16 693	15 100	90,5	14 695	4 507	30,7	6 984	47,6
6	Ebbesloh	160	141	88,1	138	46	33,4	40	29,0
7	Hollen	470	396	84,3	387	147	38,0	137	35,4
8	Holtkamp	160	145	90,6	143	85	59,4	30	21,0
9	Isselhorst	1 874	1 662	88,7	1 602	736	45,9	473	29,5
10	Niehorst	464	390	84,1	377	184	48,8	100	26,5
11	Quelle	4 040	3 772	93,4	3 638	1 082	29,7	1 877	51,5
12	Senne I	7 810	6 828	87,4	6 613	2 130	32,2	2 878	43,5
13	Senne II	2 800	2 508	89,6	2 445	892	36,4	1 147	47,0
14	Ummeln	2 833	2 655	93,7	2 567	882	34,4	1 215	47,3
	<u>Amt Dornberg</u>								
15	Babenhausen	902	829	91,9	793	216	27,2	395	49,9
16	Großdornberg	1 190	1 108	93,1	1 086	263	24,2	555	51,0
17	Hoberge-Uerentrup. . .	1 275	1 169	91,7	1 143	412	36,0	469	41,1
18	Kirchdornberg.	573	525	91,6	514	170	33,1	211	41,0
19	Niederdornberg- Deppendorf	406	369	90,9	353	147	41,7	119	33,8
	<u>Amt Heepen</u>								
20	Altenhagen	1 415	1 284	90,7	1 233	390	31,6	642	52,1
21	Brake	3 571	3 276	91,7	3 181	904	28,4	1 596	50,4
22	Brönnighausen	342	308	90,0	299	101	33,8	163	54,5
23	Heepen	3 748	3 528	94,1	3 419	1 295	37,9	1 569	45,9
24	Hillegossen.	1 925	1 801	93,6	1 732	423	24,4	898	51,9
25	Lämershagen- Grüfinghagen	791	731	92,4	713	194	27,2	432	60,6
26	Milse.	1 634	1 541	94,3	1 481	522	35,3	710	48,0
27	Oldentrup.	1 341	1 267	94,5	1 233	287	23,3	731	59,3
28	Ubbedissen-Lippe . . .	2 266	2 115	93,3	2 054	461	22,4	1 203	58,6
	<u>Amt Jöllenbeck</u>								
29	Jöllenbeck	5 920	5 457	92,2	5 284	2 282	43,2	2 143	40,6
31	Theesen.	1 335	1 223	91,6	1 179	333	28,3	613	52,0
32	Vilsendorf	1 060	972	91,7	945	324	34,3	472	49,9
33	Ldkr. Bielefeld insgesamt	72 936	66 530	91,3	64 547	22 640	35,1	29 019	45,0
	<u>Ldkr. Büren</u>								
34	Büren, Stadt.	3 754	3 348	89,1	3 266	2 039	62,5	452	13,8
	<u>Amt Atteln</u>								
35	Atteln	656	630	96,0	622	248	39,9	42	6,8
36	Dalheim	138	119	86,0	115	50	43,6	12	10,4
37	Blankenrode.	88	80	91,0	77	28	36,4	2	2,6
38	Elisenhof.	58	54	93,1	54	14	25,9	-	-
39	Etteln	855	776	91,0	758	480	63,3	82	10,8

Gültige Zweitstimmen												Lfd. Nr.
davon												
Zentrum		FDP		KPD		BHE		DP		GVP		
Anzahl	vH	Anzahl	vH	Anzahl	vH	Anzahl	vH	Anzahl	vH	Anzahl	vH	
742	0,7	15 866	15,3	1 663	1,6	5 021	4,9	2 073	2,0	1 358	1,3	1
64	0,2	4 212	13,4	403	1,3	1 067	3,4	574	1,8	413	1,3	2
806	0,6	20 078	14,9	2 066	1,5	6 088	4,5	2 647	2,0	1 771	1,3	3
7	0,1	361	6,8	29	0,5	179	3,4	59	1,1	223	4,2	4
136	0,9	1 556	10,6	285	1,9	863	5,9	198	1,3	166	1,1	5
-	-	32	23,2	1	0,7	15	10,9	2	1,4	2	1,4	6
-	-	67	17,3	-	-	30	7,8	4	1,0	2	0,5	7
2	1,4	13	9,1	-	-	10	7,0	3	2,1	-	-	8
6	0,4	200	12,5	6	0,4	131	8,2	46	2,9	4	0,2	9
3	0,8	71	18,8	1	0,3	12	3,2	2	0,5	4	1,1	10
17	0,5	338	9,3	70	1,9	184	5,1	39	1,1	31	0,9	11
24	0,4	803	12,1	114	1,7	515	7,8	97	1,5	52	0,8	12
22	0,9	209	8,5	39	1,6	83	3,4	41	1,7	12	0,5	13
15	0,6	140	5,5	14	0,5	232	9,0	46	1,8	23	0,9	14
8	1,0	87	11,0	17	2,1	36	4,5	19	2,4	15	1,9	15
6	0,6	145	13,4	14	1,3	92	8,5	3	0,3	8	0,7	16
1	0,1	130	11,4	5	0,4	98	8,6	20	1,7	8	0,7	17
-	-	69	13,4	6	1,2	44	8,6	13	2,5	1	0,2	18
4	1,1	40	11,3	5	1,4	21	5,9	14	4,0	3	0,8	19
1	0,1	124	10,1	11	0,9	47	3,8	10	0,8	8	0,6	20
11	0,3	361	11,3	27	0,8	229	7,2	17	0,5	36	1,1	21
-	-	24	8,0	2	0,7	6	2,0	2	0,7	1	0,3	22
16	0,5	275	8,0	36	1,1	158	4,6	38	1,1	32	0,9	23
8	0,5	161	9,3	25	1,4	170	9,8	21	1,2	26	1,5	24
1	0,1	40	5,6	12	1,7	14	2,0	19	2,7	1	0,1	25
5	0,3	153	10,3	17	1,1	60	4,1	8	0,5	6	0,4	26
2	0,2	77	6,2	13	1,1	93	7,5	21	1,7	9	0,7	27
7	0,3	180	8,8	28	1,4	126	6,1	28	1,4	21	1,0	28
10	0,2	469	8,9	68	1,2	179	3,4	42	0,8	91	1,7	29
10	0,8	87	7,4	40	3,4	39	3,3	18	1,5	39	3,3	31
1	0,1	72	7,6	7	0,7	35	3,8	17	1,8	17	1,8	32
323	0,5	6 284	9,7	892	1,4	3 701	5,7	847	1,3	841	1,3	33
311	9,5	210	6,4	15	0,5	187	5,7	35	1,1	17	0,5	34
282	45,3	25	4,0	-	-	25	4,0	-	-	-	-	35
22	19,0	7	6,1	1	0,9	23	20,0	-	-	-	-	36
32	41,5	1	1,3	-	-	12	15,6	1	1,3	1	1,3	37
34	63,0	-	-	-	-	6	11,1	-	-	-	-	38
97	12,8	22	2,9	2	0,3	67	8,8	8	1,1	-	-	39

Noch: Die Ergebnisse der Bundestagswahl am 6.9.1953 in den Gemeinden Nordrhein-Westfalens (Zweitstimmen)

Lfd. Nr.	Gemeinde	Wahl- berechtigte	Wähler	Wahl- betei- ligung in vH	insgesamt				
						CDU		SPD	
						Anzahl	vH	Anzahl	vH
	noch: Ldkr. Büren, Amt Atteln								
40	Haaren	1 117	1 025	91,8	1 019	712	69,9	53	5,2
41	Helmern	545	504	92,5	484	308	63,7	31	6,4
42	Henglar	404	372	92,1	365	153	41,9	33	9,0
43	Husen	522	480	92,0	458	160	34,9	42	9,2
	<u>Amt Büren-Land</u>								
44	Abden	499	451	90,4	431	262	60,8	42	9,7
45	Barkhausen	106	91	85,8	88	57	64,8	14	15,9
46	Brenken	1 011	913	90,3	894	411	46,1	231	25,9
47	Eickhoff	106	94	88,7	90	72	80,1	2	2,2
48	Harth	610	572	93,6	560	325	58,1	45	8,0
49	Hegensdorf	422	384	91,0	370	229	61,8	24	6,5
50	Siddinghausen	480	410	85,4	399	200	50,0	47	11,8
51	Steinhausen	1 098	968	88,2	924	530	57,4	133	14,4
52	Weiberg	359	343	95,5	334	163	48,8	20	6,0
53	Weine	335	295	88,1	293	155	53,0	47	16,0
54	Wewelsburg	1 316	1 163	88,4	1 147	589	51,3	244	21,3
	<u>Amt Lichtenau</u>								
55	Asseln	313	287	91,7	281	151	53,7	22	7,8
56	Ebbinghausen	107	102	95,3	99	31	31,3	10	10,1
57	Grundsteinheim	247	233	94,3	217	82	37,7	31	14,3
58	Hakenberg	167	160	95,8	153	82	53,6	19	12,4
59	Herbram	530	485	91,5	475	219	46,0	81	17,1
60	Holtheim	481	433	90,0	411	194	47,3	90	21,9
61	Iggenhausen	119	116	97,5	110	61	55,5	3	2,7
62	Kleinenberg, Stadt	853	748	87,6	720	335	46,4	141	19,6
63	Lichtenau, Stadt	1 003	935	93,2	920	388	42,2	117	12,7
	<u>Amt Salskotten- Boke</u>								
64	Anreppen	521	501	96,2	491	321	65,4	65	13,2
65	Bentfeld	473	438	92,6	420	268	63,8	48	11,4
66	Boke	875	812	92,8	798	472	59,1	103	12,9
67	Garfeln	251	245	97,6	243	154	63,4	38	15,7
68	Hörste	670	631	94,2	621	429	69,2	112	18,0
69	Mantinghausen	310	281	90,6	275	195	71,0	16	5,8
70	Niederntudorf	981	898	91,5	865	618	71,4	105	12,1
71	Oberntudorf	519	464	89,4	456	280	61,4	68	14,9
72	Rebbeke	437	393	89,9	381	287	75,3	33	8,7
73	Salskotten, Stadt	3 776	3 433	90,9	3 369	1 942	57,6	525	15,6
74	Sohamede	859	798	92,9	777	453	58,3	93	12,0
75	Schwelle	401	366	91,3	344	142	41,3	62	18,0
76	Thüle	868	751	86,5	721	412	57,2	76	10,5
77	Upsprunge	493	457	92,7	443	297	67,1	67	15,2
78	Verlar	457	424	92,8	418	287	68,7	30	7,2
79	Verne	1 300	1 194	91,8	1 141	614	53,8	137	12,0
	<u>Amt Wünnenberg</u>								
80	Bleiwäsche	502	466	92,8	452	283	62,6	115	25,4
81	Essentho	630	568	90,2	552	281	50,8	70	12,7
82	Fürstenberg	1 216	1 166	95,9	1 137	754	66,3	140	12,3
83	Leiberg	654	613	93,7	601	302	50,3	71	11,8
84	Meerhof	697	641	92,0	617	296	48,0	110	17,8

Gültige Zweitstimmen												Lfd. Nr.
davon												
Zentrum		FDP		KPD		BHE		DP		GVP		
Anzahl	vH	Anzahl	vH	Anzahl	vH	Anzahl	vH	Anzahl	vH	Anzahl	vH	
144	14,1	30	2,9	1	0,1	74	7,3	4	0,4	1	0,1	40
104	21,5	6	1,2	1	0,2	31	6,4	3	0,6	-	-	41
138	37,8	12	3,3	-	-	28	7,7	1	0,3	-	-	42
180	39,3	12	2,6	1	0,2	47	10,3	13	2,8	3	0,7	43
50	11,6	11	2,6	-	-	60	13,9	6	1,4	-	-	44
11	12,5	1	1,1	-	-	3	3,4	2	2,3	-	-	45
122	13,6	18	2,0	4	0,4	96	10,7	12	1,3	-	-	46
3	3,3	-	-	-	-	13	14,4	-	-	-	-	47
50	8,9	24	4,3	1	0,2	104	18,6	3	0,5	8	1,4	48
45	12,2	11	3,0	1	0,3	53	14,3	5	1,4	2	0,5	49
90	22,6	21	5,3	2	0,5	38	9,5	1	0,3	-	-	50
209	22,6	14	1,5	-	-	28	3,0	8	0,9	2	0,2	51
116	34,7	7	2,1	-	-	17	5,1	10	3,0	1	0,3	52
36	12,3	3	1,0	-	-	52	17,7	-	-	-	-	53
123	10,7	45	3,9	3	0,3	131	11,4	9	0,8	3	0,3	54
91	32,4	3	1,1	-	-	13	4,6	1	0,4	-	-	55
58	58,6	-	-	-	-	-	-	-	-	-	-	56
87	40,1	1	0,5	-	-	14	6,5	2	0,9	-	-	57
50	32,7	-	-	-	-	2	1,3	-	-	-	-	58
138	29,1	9	1,9	-	-	22	4,6	6	1,3	-	-	59
111	27,0	5	1,2	1	0,2	10	2,4	-	-	-	-	60
34	30,9	4	3,6	-	-	8	7,3	-	-	-	-	61
161	22,4	22	3,1	2	0,3	41	5,7	12	1,7	6	0,8	62
343	37,3	25	2,7	1	0,1	37	4,0	9	1,0	-	-	63
58	11,8	14	2,9	1	0,2	26	5,3	5	1,0	1	0,2	64
52	12,4	4	1,0	1	0,2	44	10,5	2	0,5	1	0,2	65
140	17,5	10	1,3	2	0,3	65	8,1	4	0,5	2	0,3	66
30	12,3	2	0,8	-	-	18	7,4	1	0,4	-	-	67
44	7,1	9	1,4	-	-	23	3,7	2	0,3	2	0,3	68
40	14,5	10	3,6	-	-	12	4,4	2	0,7	-	-	69
70	8,2	32	3,7	1	0,1	31	3,6	7	0,8	1	0,1	70
56	12,4	12	2,6	1	0,2	37	8,1	2	0,4	-	-	71
17	4,5	19	5,0	-	-	23	6,0	2	0,5	-	-	72
373	11,1	291	8,6	19	0,6	185	5,5	25	0,7	9	0,3	73
93	12,0	3	0,4	3	0,4	126	16,2	5	0,6	1	0,1	74
99	28,8	11	3,2	1	0,3	26	7,5	1	0,3	2	0,6	75
193	26,8	4	0,6	1	0,1	31	4,3	3	0,4	1	0,1	76
24	5,4	25	5,6	5	1,1	20	4,5	5	1,1	-	-	77
42	10,0	5	1,2	1	0,2	51	12,2	2	0,5	-	-	78
285	25,0	31	2,7	3	0,3	62	5,4	5	0,4	4	0,4	79
37	8,2	9	2,0	-	-	5	1,1	-	-	3	0,7	80
119	21,6	11	2,0	5	0,9	61	11,1	2	0,4	3	0,5	81
133	11,7	16	1,4	1	0,1	82	7,2	8	0,7	3	0,3	82
188	31,3	2	0,3	-	-	32	5,3	6	1,0	-	-	83
136	22,0	9	1,5	-	-	64	10,4	2	0,3	-	-	84

Noch: Die Ergebnisse der Bundestagswahl am 6.9.1953 in den Gemeinden Nordrhein-Westfalens (Zweitstimmen)

Lfd. Nr.	Gemeinde	Wahl- berechtigte	Wähler	Wahl- betei- ligung in vH	insgesamt				
						CDU		SPD	
						Anzahl	vH	Anzahl	vH
	noch: Ldkr. Büren, Amt Wünnenberg								
85	Oesdorf	453	407	89,8	388	234	60,4	35	9,0
86	Westheim	1 072	954	89,0	926	506	54,6	217	23,4
87	Wünnenberg, Stadt.	1 038	978	94,2	968	599	61,9	78	8,1
88	Ldkr. Büren insgesamt	37 752	34 450	91,3	33 538	19 154	57,1	4 526	13,5
	<u>Ldkr. Detmold</u>								
89	Blomberg, Stadt.	4 699	4 291	91,3	4 095	1 034	25,3	2 064	50,4
90	Detmold, Stadt.	22 025	18 184	82,6	17 627	5 958	33,8	4 409	25,0
91	Horn, Stadt.	3 562	3 114	87,4	3 011	1 044	34,7	1 157	38,4
92	Lage, Stadt.	7 972	6 881	86,3	6 598	1 721	26,1	2 399	36,4
93	Schwalenberg, Stadt.	967	834	86,2	800	269	33,6	266	33,2
94	Altendonop.	187	171	91,4	165	45	27,3	63	38,1
95	Augustdorf.	1 812	1 486	82,0	1 420	490	34,5	544	38,3
96	Barkhausen.	239	204	85,4	198	66	33,4	81	40,9
97	Belle	794	717	90,3	690	152	22,1	355	51,4
98	Bellenberg.	176	159	90,3	153	59	38,6	48	31,4
99	Bentrup	346	322	93,1	307	66	21,5	156	50,8
100	Berlebeck	1 332	1 210	90,8	1 166	254	21,7	595	51,1
101	Billerbeck.	315	289	91,7	282	87	30,8	132	46,8
102	Billinghausen	726	648	89,3	630	193	30,6	289	45,9
103	Borkhausen.	37	33	89,2	33	19	57,5	6	18,3
104	Brakelsiek.	682	610	89,4	580	136	23,4	280	48,4
105	Brockhausen.	267	235	88,0	228	80	35,2	94	41,2
106	Brüntrup.	346	332	96,0	323	134	41,5	130	40,3
107	Cappel b. Großenmarpe	424	383	90,3	360	71	19,7	151	41,9
108	Dalbörn	117	106	90,6	99	37	37,4	45	45,5
109	Dehlentrup.	553	485	87,7	471	94	20,1	208	44,1
110	Donop	381	332	87,1	317	85	26,8	133	42,0
111	Ehrentrup	1 211	1 051	86,8	1 005	216	21,5	565	56,2
112	Elbrinzen	826	742	89,8	721	187	25,9	309	42,9
113	Eschenbruch	380	318	83,7	298	105	35,2	92	30,9
114	Falkenhagen	208	192	92,3	189	107	56,6	25	13,2
115	Fromhausen.	199	181	91,0	174	68	39,2	64	36,8
116	Grevenhagen	191	169	88,5	168	96	57,1	40	23,8
117	Großenmarpe	572	514	89,9	487	165	33,9	185	38,0
118	Hagen	726	634	87,3	594	138	23,2	303	51,1
119	Hakedahl.	171	154	90,1	150	61	40,7	52	34,7
120	Hardissen	442	403	91,2	382	144	37,7	181	47,3
121	Hedderhagen	69	60	87,0	56	9	16,1	21	37,5
122	Heesten	172	153	89,0	143	55	38,5	62	43,4
123	Heiden.	1 349	1 188	88,1	1 137	242	21,4	505	44,4
124	Heidenoldendorf	2 798	2 537	90,7	2 435	602	24,7	1 174	48,2
125	Heiligenkirchen	1 647	1 506	91,4	1 438	361	25,1	615	42,7
126	Herrentrup.	366	340	92,9	319	87	27,3	157	49,3
127	Heßloh.	234	207	88,5	192	57	29,7	93	48,5
128	Hiddesen.	3 175	2 887	90,1	2 761	875	31,8	837	30,3
129	Höntrup	151	137	90,7	132	22	16,7	62	46,9
130	Hörste in Lippe	1 005	907	90,2	864	317	36,7	365	42,2
131	Hörstmar.	643	580	90,2	558	94	16,8	289	51,8
132	Holzhausen-Externsteine	699	646	92,4	637	206	32,3	290	45,5
133	Hornoldendorf	161	144	89,4	135	61	45,2	34	25,2

Gültige Zweitstimmen												Lfd. Nr.
davon												
Zentrum		FDP		KPD		BHE		DP		GVP		
Anzahl	vH	Anzahl	vH	Anzahl	vH	Anzahl	vH	Anzahl	vH	Anzahl	vH	
113	29,1	6	1,5	-	-	-	-	-	-	-	-	85
77	8,4	13	1,4	2	0,2	100	10,8	4	0,4	7	0,8	86
196	20,2	19	2,0	1	0,1	68	7,0	5	0,5	2	0,2	87
5 887	17,6	1 116	3,3	84	0,2	2 434	7,3	251	0,7	86	0,3	88
-	-	608	14,8	58	1,4	199	4,9	53	1,3	79	1,9	89
57	0,3	4 128	23,4	240	1,4	1 228	7,0	666	3,8	941	5,3	90
13	0,4	422	14,0	71	2,4	155	5,1	62	2,1	87	2,9	91
15	0,2	1 520	23,0	126	1,9	455	6,9	139	2,1	223	3,4	92
1	0,1	154	19,3	6	0,8	79	9,8	10	1,3	15	1,9	93
-	-	30	18,2	-	-	16	9,7	-	-	11	6,7	94
1	0,1	179	12,6	44	3,1	118	8,3	15	1,1	29	2,0	95
-	-	27	13,6	2	1,0	15	7,6	-	-	7	3,5	96
-	-	103	14,9	7	1,0	55	8,0	10	1,4	8	1,2	97
-	-	21	13,7	-	-	10	6,5	11	7,2	4	2,6	98
-	-	44	14,3	6	2,0	20	6,5	7	2,3	8	2,6	99
3	0,3	139	11,9	14	1,2	124	10,7	18	1,5	19	1,6	100
1	0,4	24	8,5	2	0,7	31	11,0	4	1,4	1	0,4	101
-	-	73	11,6	11	1,7	39	6,2	10	1,6	15	2,4	102
-	-	4	12,1	-	-	4	12,1	-	-	-	-	103
-	-	109	18,8	-	-	35	6,0	7	1,2	13	2,2	104
-	-	40	17,5	1	0,4	10	4,4	3	1,3	-	-	105
3	0,9	12	3,7	1	0,3	13	4,0	17	5,3	13	4,0	106
1	0,3	65	18,2	7	1,9	25	6,9	34	9,4	6	1,7	107
-	-	12	12,1	1	1,0	3	3,0	1	1,0	-	-	108
-	-	85	18,0	7	1,5	51	10,8	15	3,2	11	2,3	109
1	0,3	56	17,7	-	-	29	9,1	7	2,2	6	1,9	110
-	-	101	10,0	33	3,3	52	5,2	19	1,9	19	1,9	111
-	-	159	22,1	3	0,4	50	6,9	3	0,4	10	1,4	112
2	0,7	37	12,4	-	-	53	17,8	9	3,0	-	-	113
2	1,1	27	14,3	-	-	18	9,5	4	2,1	6	3,2	114
2	1,1	17	9,8	2	1,1	16	9,2	2	1,1	3	1,7	115
7	4,2	7	4,2	-	-	17	10,1	-	-	1	0,6	116
3	0,6	62	12,7	5	1,0	51	10,5	11	2,3	5	1,0	117
2	0,3	63	10,7	15	2,5	56	9,4	5	0,8	12	2,0	118
-	-	11	7,3	-	-	23	15,3	3	2,0	-	-	119
2	0,5	14	3,7	-	-	26	6,8	9	2,4	6	1,6	120
-	-	4	7,1	-	-	22	39,3	-	-	-	-	121
-	-	12	8,4	1	0,7	10	7,0	3	2,0	-	-	122
-	-	197	17,3	46	4,0	98	8,6	19	1,7	30	2,6	123
2	0,1	296	12,1	47	1,9	162	6,7	63	2,6	89	3,7	124
2	0,1	276	19,2	17	1,2	100	7,0	31	2,2	36	2,5	125
1	0,3	35	11,0	3	0,9	32	10,0	2	0,6	2	0,6	126
2	1,0	14	7,3	6	3,1	9	4,7	2	1,0	9	4,7	127
3	0,1	664	24,0	20	0,7	139	5,0	124	4,5	99	3,6	128
-	-	13	9,8	-	-	29	22,0	3	2,3	3	2,3	129
6	0,7	87	10,1	15	1,7	49	5,7	13	1,5	12	1,4	130
1	0,2	88	15,8	32	5,7	39	7,0	7	1,3	8	1,4	131
1	0,2	75	11,8	7	1,1	39	6,1	12	1,9	7	1,1	132
-	-	23	17,0	2	1,5	10	7,4	3	2,2	2	1,5	133

Noch: Die Ergebnisse der Bundestagswahl am 6.9.1953 in den Gemeinden Nordrhein-Westfalens (Zweitstimmen)

Lfd. Nr.	Gemeinde	Wahl- berechtigte	Wähler	Wahl- betei- ligung in vH	insgesamt				
						CDU		SPD	
						Anzahl	vH	Anzahl	vH
	noch: Ldkr. Detmold								
134	Hummersen	302	265	87,7	258	132	51,1	81	31,3
135	Istrup, Kr. Detmold . .	734	651	88,7	627	118	18,8	278	44,4
136	Jerxen-Orbke	926	835	90,2	808	178	22,0	415	51,4
137	Kleinenmarpe	356	325	91,3	314	70	22,3	179	57,1
138	Küterberg	70	68	97,1	66	56	84,8	4	6,1
139	Kohletädt	840	743	88,5	714	151	21,1	407	57,0
140	Leistrup-Meiersfeld . .	581	492	84,7	479	76	15,9	214	44,7
141	Leopoldstal	777	717	92,3	699	263	37,6	282	40,4
142	Lothe	784	708	90,3	680	167	24,6	415	61,0
143	Maspe	217	201	92,6	198	44	22,2	109	55,1
144	Meinberg, Bad.	2 891	2 634	91,1	2 565	1 184	46,2	562	21,9
145	Mosebeck	331	295	89,1	291	105	36,1	121	41,5
146	Mossenberg-Wöhren . . .	182	172	94,5	167	74	44,3	59	35,3
147	Müssen	915	809	88,4	773	203	26,3	379	48,9
148	Niederschönhausen . . .	103	94	91,3	90	42	46,7	25	27,8
149	Nienhagen	264	239	90,5	229	65	28,5	122	53,3
150	Niese	298	280	94,0	277	142	51,3	82	29,6
151	Niewald	84	81	96,4	78	26	33,3	25	32,1
152	Oberschönhausen	350	300	85,7	289	98	33,9	103	35,8
153	Oesterholz	503	427	84,9	415	120	29,0	191	46,0
154	Oettern-Bremke	166	142	85,5	133	43	32,2	50	37,6
155	Ohrsen	423	388	91,7	367	110	30,0	166	45,2
156	Pivitaheide V.H.	1 032	957	92,7	902	218	24,2	455	50,5
157	Pivitaheide V.L.	1 860	1 640	88,2	1 564	332	21,2	936	59,8
158	Pottenhausen	700	644	92,0	620	165	26,6	319	51,5
159	Reelkirchen	408	365	89,5	356	125	35,1	147	41,2
160	Remmighausen	761	690	90,7	658	194	29,5	300	45,5
161	Rischenau	626	562	89,8	533	106	19,9	150	28,1
162	Ruensiek	90	87	96,7	85	47	55,2	4	4,7
163	Sabbenhauseen	569	509	89,5	489	205	41,9	147	30,1
164	Schieder	1 577	1 440	91,3	1 386	449	32,4	472	34,1
165	Schlangen	2 472	2 144	86,7	2 070	530	25,6	1 104	53,4
166	Schmedissen	83	75	90,4	75	37	49,4	18	24,0
167	Schönemark	258	190	73,6	176	61	34,6	51	29,0
168	Siebenhöfen	111	97	87,4	93	38	40,9	38	40,9
169	Sieholz	263	243	92,4	231	65	28,1	116	50,2
170	Spork, Kr. Detmold . . .	1 029	970	94,3	932	221	23,7	508	54,4
171	Tintrup	262	234	89,3	216	47	21,8	118	54,6
172	Trophagen	84	78	92,9	76	30	39,4	16	21,1
173	Vahlhausen bei Detmold.	351	308	87,7	298	72	24,2	130	43,6
174	Vahlhausen bei Horn . .	159	139	87,4	136	34	25,0	45	33,2
175	Veldrom	232	198	85,3	189	79	41,7	75	39,7
176	Waddenhausen	980	855	87,2	822	228	27,7	346	42,0
177	Wehren	202	169	83,7	158	54	34,2	54	34,2
178	Wellentrup	230	213	92,6	200	61	30,5	79	39,5
179	Wissentrup	296	258	87,2	248	43	17,3	141	57,0
180	Wöbbel	695	650	93,5	632	104	16,5	340	53,7
181	Wörderfeld	312	282	90,4	275	161	58,6	42	15,3
182	Ldkr. Detmold insgesamt	93 093	81 539	87,6	78 465	23 542	30,0	30 345	38,7

Gültige Zweitstimmen												Lfd. Nr.
davon												
Zentrum		FDP		KPD		BHE		DP		GVP		
Anzahl	vH	Anzahl	vH	Anzahl	vH	Anzahl	vH	Anzahl	vH	Anzahl	vH	
1	0,4	27	10,5	3	1,2	4	1,6	6	2,3	4	1,6	134
-	-	118	18,8	6	1,0	78	12,4	17	2,7	12	1,9	135
-	-	83	10,3	16	2,0	63	7,8	10	1,2	43	5,3	136
-	-	46	14,6	-	-	12	3,8	6	1,9	1	0,3	137
-	-	4	6,1	-	-	1	1,5	1	1,5	-	-	138
-	-	63	8,8	24	3,4	50	7,0	5	0,7	14	2,0	139
1	0,2	55	11,5	16	3,3	96	20,0	14	2,9	7	1,5	140
2	0,3	100	14,3	5	0,7	31	4,4	11	1,6	5	0,7	141
2	0,3	60	8,8	4	0,6	21	3,1	5	0,7	6	0,9	142
-	-	12	6,1	2	1,0	29	14,6	1	0,5	1	0,5	143
11	0,4	475	18,5	33	1,3	190	7,4	56	2,2	54	2,1	144
-	-	29	10,0	6	2,1	21	7,2	4	1,4	5	1,7	145
-	-	4	2,4	-	-	22	13,2	6	3,6	2	1,2	146
2	0,3	71	9,2	17	2,2	82	10,6	7	0,9	12	1,6	147
-	-	10	11,1	-	-	6	6,7	4	4,4	3	3,3	148
-	-	25	10,9	1	0,4	12	5,2	1	0,4	3	1,3	149
3	1,1	27	9,7	1	0,4	22	7,9	-	-	-	-	150
-	-	10	12,8	1	1,3	16	20,5	-	-	-	-	151
1	0,3	29	10,0	1	0,3	40	13,8	7	2,4	10	3,5	152
3	0,7	50	12,0	6	1,4	29	7,0	7	1,7	9	2,2	153
-	-	15	11,3	-	-	21	15,8	1	0,8	3	2,3	154
2	0,5	40	10,9	-	-	27	7,4	14	3,8	8	2,2	155
2	0,2	105	11,6	62	6,9	32	3,5	10	1,1	18	2,0	156
4	0,3	129	8,2	31	2,0	75	4,8	9	0,6	48	3,1	157
-	-	56	9,0	5	0,8	54	8,7	9	1,5	12	1,9	158
1	0,3	39	11,0	11	3,1	12	3,4	6	1,7	15	4,2	159
1	0,2	93	14,1	5	0,8	31	4,7	11	1,7	23	3,5	160
-	-	172	32,3	2	0,4	80	15,0	9	1,7	14	2,6	161
1	1,2	6	7,1	-	-	18	21,2	8	9,4	1	1,2	162
2	0,4	66	13,5	2	0,4	51	10,4	16	3,3	-	-	163
6	0,4	287	20,7	14	1,0	104	7,5	32	2,3	22	1,6	164
6	0,3	228	11,0	23	1,1	72	3,5	30	1,4	77	3,7	165
-	-	6	8,0	1	1,3	7	9,3	5	6,7	1	1,3	166
1	0,6	31	17,6	5	2,8	13	7,4	10	5,7	4	2,3	167
-	-	7	7,5	-	-	10	10,7	-	-	-	-	168
-	-	15	6,5	3	1,3	20	8,7	4	1,7	8	3,5	169
1	0,1	121	13,0	7	0,8	49	5,3	11	1,2	14	1,5	170
-	-	6	2,8	3	1,4	34	15,7	5	2,3	3	1,4	171
-	-	10	13,2	-	-	16	21,1	3	3,9	1	1,3	172
-	-	43	14,4	5	1,7	24	8,1	6	2,0	18	6,0	173
1	0,7	50	36,7	-	-	6	4,4	-	-	-	-	174
1	0,5	19	10,1	4	2,1	9	4,8	-	-	2	1,1	175
3	0,4	127	15,5	27	3,3	64	7,8	7	0,9	20	2,4	176
-	-	23	14,5	-	-	22	13,9	5	3,2	-	-	177
-	-	20	10,0	-	-	31	15,5	5	2,5	4	2,0	178
1	0,4	40	16,1	3	1,2	15	6,0	1	0,4	4	1,6	179
1	0,2	81	12,8	24	3,8	67	10,6	12	1,9	3	0,5	180
5	1,8	18	6,5	2	0,7	34	12,4	11	4,0	2	0,7	181
199	0,3	13 288	16,9	1 239	1,6	5 637	7,2	1 844	2,3	2 371	3,0	182

Noch: Die Ergebnisse der Bundestagswahl am 6.9.1953 in den Gemeinden Nordrhein-Westfalens (Zweitstimmen)

Lfd. Nr.	Gemeinde	Wahl- berechtigte	Wähler	Wahl- betei- ligung in vH	insgesamt				
						CDU		SPD	
						Anzahl	vH	Anzahl	vH
	<u>Ldkr. Halle</u>								
	<u>Amt Borgholzhausen</u>								
183	Barnhausen	723	622	86,0	606	269	44,4	184	30,4
184	Berghausen	400	343	85,8	333	107	32,1	113	34,0
185	Borgholzhausen, Stadt .	1 490	1 283	86,1	1 240	411	33,1	250	20,2
186	Cleve	190	173	91,1	165	81	49,2	40	24,2
187	Hamlingdorf	84	69	82,1	64	24	37,4	13	20,3
188	Holtfeld	521	425	81,6	408	181	44,3	101	24,8
189	Kasum	334	301	90,1	298	135	45,2	63	21,1
190	Kleekamp	366	329	89,9	309	123	39,8	92	29,8
191	Oldendorf bei Borgholzhausen	253	215	85,0	206	83	40,3	47	22,8
192	Ostbarthausen	272	242	89,0	227	111	49,0	56	24,7
193	Westbarthausen	333	304	91,3	295	119	40,3	115	39,0
194	Wichlinghausen	78	69	88,5	67	22	32,9	24	35,8
	<u>Amt Halle (Westf.)</u>								
195	Amshausen	1 349	1 216	90,1	1 163	286	24,6	572	49,2
196	Ascheloh	255	236	92,5	227	100	44,1	92	40,5
197	Bokel	503	448	89,1	436	230	52,8	137	31,4
198	Brockhagen	1 983	1 673	84,4	1 612	679	42,1	545	33,8
199	Esgeberg	212	194	91,5	189	70	37,0	102	54,0
200	Gartnisch	901	819	90,9	787	308	39,1	292	37,1
201	Halle i.W., Stadt . . .	4 095	3 521	86,0	3 438	1 382	40,3	1 052	30,6
202	Hesseln	425	380	89,4	356	105	29,5	144	40,4
203	Hörste	1 049	908	86,6	882	405	45,9	277	31,4
204	Kölkebeck	492	401	81,5	379	178	47,0	95	25,1
205	Künsebeck	1 337	1 182	88,4	1 145	367	32,1	502	43,8
206	Steinhagen	4 529	4 000	88,3	3 852	1 128	29,3	1 694	44,0
	<u>Amt Versmold</u>								
207	Bockhorst	1 295	1 126	86,9	1 073	414	38,6	316	29,5
208	Hesselteich	412	367	89,1	353	148	41,9	141	39,9
209	Loxten	1 957	1 693	86,5	1 644	567	34,5	662	40,3
210	Österweg	1 093	978	89,5	957	373	39,0	355	37,1
211	Peckeloh	1 298	1 108	85,4	1 074	480	44,7	395	36,8
212	Versmold, Stadt	3 577	3 077	86,0	3 014	1 308	43,4	1 075	35,7
	<u>Amt Werther (Westf.)</u>								
213	Häger	686	602	88,0	586	221	37,8	218	37,3
214	Isingdorf	913	828	90,7	810	388	47,9	278	34,3
215	Rotenhagen	402	368	91,5	364	178	48,9	89	24,5
216	Rotingdorf	289	244	84,4	237	114	48,1	89	37,6
217	Schröttinghausen . . .	599	538	89,8	530	216	40,8	212	40,0
218	Theenhausen	416	356	85,6	341	103	30,2	158	46,3
219	Werther, Stadt	2 828	2 582	91,3	2 505	1 113	44,4	897	35,8
220	Ldkr. Halle insgesamt	37 939	33 220	87,6	32 172	12 527	38,9	11 487	35,7
	<u>Ldkr. Herford</u>								
221	Bünde, Stadt	7 125	6 366	89,3	6 218	2 179	35,0	2 151	34,6
	<u>Amt Enger (Westf.)</u>								
222	Belke u. Steinbeck . .	659	602	91,4	583	166	28,5	344	59,0
223	Besenkamp	918	841	91,6	811	159	19,6	560	69,1
224	Dreyen	789	700	88,7	657	198	30,1	379	57,7

Gültige Zweitstimmen												Lfd. Nr.
davon												
Zentrum		FDP		KPD		BHE		DP		GVP		
Anzahl	vH	Anzahl	vH	Anzahl	vH	Anzahl	vH	Anzahl	vH	Anzahl	vH	
11	1,8	77	12,7	4	0,7	47	7,7	9	1,5	5	0,8	183
-	-	70	21,0	-	-	36	10,8	7	2,1	-	-	184
6	0,5	409	33,0	11	0,9	124	10,0	25	2,0	4	0,3	185
-	-	23	13,9	7	4,2	10	6,1	1	0,6	3	1,8	186
-	-	19	29,7	1	1,6	4	6,3	3	4,7	-	-	187
4	1,0	81	19,9	2	0,5	29	7,1	9	2,2	1	0,2	188
-	-	55	18,5	2	0,7	38	12,8	2	0,7	3	1,0	189
1	0,3	47	15,2	5	1,6	36	11,7	3	1,0	2	0,6	190
-	-	52	25,2	2	1,0	18	8,7	3	1,5	1	0,5	191
-	-	38	16,7	6	2,6	13	5,7	2	0,9	1	0,4	192
-	-	32	10,8	7	2,4	18	6,1	2	0,7	2	0,7	193
-	-	10	14,9	1	1,5	10	14,9	-	-	-	-	194
-	-	195	16,8	33	2,8	59	5,1	7	0,6	11	0,9	195
-	-	20	8,8	1	0,4	12	5,3	2	0,9	-	-	196
3	0,7	46	10,6	-	-	14	3,2	6	1,3	-	-	197
2	0,1	257	15,9	5	0,3	64	4,0	43	2,7	17	1,1	198
-	-	10	5,3	2	1,1	5	2,6	-	-	-	-	199
6	0,8	127	16,1	6	0,8	35	4,4	10	1,3	3	0,4	200
12	0,3	716	20,8	22	0,6	139	4,0	88	2,6	27	0,8	201
1	0,3	75	21,1	5	1,4	17	4,8	8	2,2	1	0,3	202
1	0,1	141	16,0	5	0,6	40	4,5	11	1,3	2	0,2	203
3	0,7	69	18,2	1	0,3	27	7,1	5	1,3	1	0,3	204
3	0,3	164	14,3	25	2,2	60	5,2	18	1,6	6	0,5	205
8	0,2	701	18,2	23	0,6	232	6,0	32	0,8	34	0,9	206
6	0,6	231	21,5	2	0,2	82	7,5	19	1,8	3	0,3	207
1	0,3	42	11,9	1	0,3	19	5,4	-	-	1	0,3	208
4	0,2	238	14,5	6	0,4	147	8,9	15	0,9	5	0,3	209
-	-	131	13,7	3	0,3	84	8,8	8	0,8	3	0,3	210
1	0,0	135	12,6	3	0,3	49	4,6	9	0,8	2	0,2	211
9	0,3	473	15,7	10	0,3	87	2,9	33	1,1	19	0,6	212
-	-	66	11,3	4	0,7	58	9,9	15	2,6	4	0,4	213
-	-	62	7,7	7	0,9	60	7,4	9	1,1	6	0,7	214
2	0,5	36	9,9	-	-	43	11,8	12	3,3	4	1,1	215
-	-	17	7,2	-	-	12	5,1	3	1,2	2	0,8	216
-	-	50	9,4	5	0,9	39	7,4	6	1,1	2	0,4	217
1	0,3	55	16,1	-	-	13	3,8	7	2,1	4	1,2	218
5	0,2	277	11,1	13	0,5	95	3,8	79	3,2	26	1,0	219
90	0,3	5 247	16,3	230	0,7	1 875	5,8	511	1,6	205	0,7	220
23	0,4	1 396	22,5	55	0,9	264	4,2	79	1,3	71	1,1	221
8	1,4	51	8,7	6	1,0	3	0,5	1	0,2	4	0,7	222
2	0,3	46	5,7	15	1,8	15	1,8	10	1,2	4	0,5	223
3	0,5	40	6,1	15	2,2	14	2,1	5	0,8	3	0,5	224

Noch: Die Ergebnisse der Bundestagswahl am 6.9.1953 in den Gemeinden Nordrhein-Westfalens (Zweitstimmen)

Lfd. Nr.	Gemeinde	Wahl- berechtigte	Wähler	Wahl- betei- ligung in vH	insgesamt				
						CDU		SPD	
						Anzahl	vH	Anzahl	vH
	noch: Ldkr. Herford, Amt Enger (Westf.)								
225	Enger, Stadt	4 428	4 137	93,4	4 035	1 569	38,9	1 738	43,1
226	Herringhausen	1 851	1 694	91,5	1 639	478	29,2	958	58,5
227	Oldinghausen	395	372	94,2	366	144	39,4	190	51,9
228	Pödinghausen	691	634	91,8	614	202	32,9	321	52,3
229	Siele	184	164	89,1	159	68	42,8	75	47,2
230	Westerenger	1 770	1 628	92,0	1 582	417	26,4	925	58,5
	<u>Amt Ennigloh</u>								
231	Ahle	1 156	1 060	91,7	1 019	264	25,9	616	60,5
232	Dünne	2 397	1 982	82,7	1 892	498	26,3	980	51,8
233	Ennigloh	5 858	5 293	90,4	5 140	1 338	26,0	2 667	52,0
234	Holsen	1 806	1 577	87,3	1 497	390	26,1	927	61,9
235	Hüffen	601	531	88,4	510	132	25,9	285	55,9
236	Hunnebrock	1 413	1 276	90,3	1 221	238	19,5	759	62,2
237	Mackum	786	674	85,8	651	184	28,2	346	53,1
238	Spradow	2 167	1 822	84,1	1 751	506	28,9	905	51,7
239	Südlengern	3 319	2 986	90,0	2 855	525	18,5	1 740	60,9
240	Werfen	516	454	88,0	431	95	22,0	252	58,4
	<u>Amt Herford- Hiddenhausen</u>								
241	Bustedt	630	573	91,0	544	124	22,8	311	57,2
242	Diebrock	948	819	86,4	793	258	32,5	415	52,4
243	Eickum	936	828	88,5	797	268	33,6	405	50,8
244	Eilshausen	2 305	2 139	92,8	2 027	769	37,9	983	48,6
245	Elverdissen	1 873	1 691	90,3	1 654	615	37,1	795	48,0
246	Falkendiek	612	532	86,9	499	254	50,9	213	42,7
247	Hiddenhausen	1 607	1 435	89,3	1 388	476	34,3	688	49,6
248	Laar	378	355	93,9	349	129	37,0	185	53,0
249	Lippinghausen	1 085	1 009	93,0	953	225	23,7	638	66,9
250	Ötinghausen	2 045	1 850	90,5	1 771	434	24,5	1 061	59,9
251	Schwarzenmoor	935	782	83,6	745	348	46,7	300	40,3
252	Schweicheln-Bernbeck	2 636	2 430	92,2	2 357	582	24,7	1 414	60,0
253	Stedefreund	504	468	92,9	462	142	30,8	232	50,2
254	Sundern	1 006	920	91,5	898	268	29,8	539	60,0
	<u>Amt Kirchlingern</u>								
255	Häver	981	810	82,6	771	304	39,4	397	51,5
256	Kirchlingern	3 006	2 659	88,5	2 548	830	32,6	1 242	48,7
257	Klosterbauerschaft	1 253	1 035	82,6	1 007	281	27,9	521	51,7
258	Quernheim	825	708	85,8	687	232	33,8	355	51,7
259	Quernheim, Stift.	751	639	85,1	612	272	44,5	202	33,0
260	Rehmerloh	209	163	78,0	156	81	51,9	38	24,4
	<u>Amt Löhne</u>								
261	Gohfeld	10 197	8 863	86,9	8 532	3 512	41,2	3 431	40,2
262	Löhne	3 558	3 118	87,6	2 961	1 026	34,7	1 546	52,2
263	Mennighüffen	4 941	4 169	84,4	4 018	1 409	35,1	1 899	47,3
264	Obernbeck	3 816	3 255	85,3	3 140	1 026	32,7	1 548	49,3
265	Ulenburg	229	200	87,3	196	86	43,9	65	33,2
	<u>Amt Rüdtinghausen</u>								
266	Bieren	824	632	76,7	601	188	31,3	300	49,9
267	Oetkilver	918	782	85,2	755	216	28,6	399	52,8

Gültige Zweitstimmen												Lfd. Nr.
davon												
Zentrum		FDP		KPD		BHE		DP		GVP		
Anzahl	vH	Anzahl	vH	Anzahl	vH	Anzahl	vH	Anzahl	vH	Anzahl	vH	
35	0,9	521	12,9	18	0,4	83	2,1	41	1,0	30	0,7	225
4	0,2	110	6,7	12	0,7	33	2,0	18	1,1	26	1,6	226
-	-	19	5,2	2	0,5	10	2,7	-	-	1	0,3	227
2	0,3	65	10,6	4	0,7	12	2,0	2	0,3	6	0,9	228
1	0,6	9	5,7	-	-	5	3,1	-	-	1	0,6	229
11	0,7	136	8,6	27	1,6	35	2,2	19	1,2	12	0,8	230
3	0,3	77	7,6	2	0,2	17	1,7	26	2,5	14	1,3	231
-	-	285	15,1	32	1,7	36	1,9	18	1,0	43	2,2	232
5	0,1	824	16,0	35	0,7	105	2,0	59	1,1	107	2,1	233
3	0,2	101	6,7	28	1,9	36	2,4	3	0,2	9	0,6	234
-	-	65	12,7	17	3,3	5	1,0	2	0,4	4	0,8	235
10	0,8	141	11,5	35	2,9	10	0,8	13	1,1	15	1,2	236
-	-	91	14,0	1	0,2	16	2,5	9	1,4	4	0,6	237
7	0,4	188	10,7	12	0,7	87	5,0	13	0,7	33	1,9	238
4	0,1	355	12,4	103	3,6	101	3,5	14	0,5	13	0,5	239
5	1,2	53	12,3	9	2,1	11	2,6	2	0,5	4	0,9	240
3	0,6	53	9,7	5	0,9	40	7,4	4	0,7	4	0,7	241
3	0,4	47	5,9	5	0,6	19	2,4	32	4,0	14	1,8	242
1	0,1	58	7,3	3	0,4	26	3,3	21	2,6	15	1,9	243
1	0,0	191	9,4	19	0,9	28	1,4	24	1,2	12	0,6	244
3	0,2	114	6,9	6	0,4	77	4,7	15	0,9	29	1,8	245
-	-	21	4,2	-	-	4	0,8	6	1,2	1	0,2	246
3	0,2	117	8,4	22	1,6	54	3,9	24	1,7	4	0,3	247
1	0,3	13	3,7	4	1,1	8	2,3	7	2,0	2	0,6	248
-	-	50	5,3	8	0,8	15	1,6	7	0,7	10	1,0	249
5	0,3	177	10,0	17	1,0	41	2,3	18	1,0	18	1,0	250
2	0,3	44	5,9	4	0,5	30	4,0	12	1,6	5	0,7	251
1	0,0	222	9,4	17	0,7	59	2,5	32	1,4	30	1,3	252
1	0,2	61	13,2	5	1,1	13	2,8	2	0,4	6	1,3	253
-	-	53	5,9	3	0,3	15	1,7	7	0,8	13	1,5	254
1	0,1	37	4,8	6	0,8	16	2,1	3	0,4	7	0,9	255
5	0,2	240	9,4	21	0,8	154	6,1	20	0,8	36	1,4	256
-	-	152	15,1	10	1,0	19	1,9	9	0,9	15	1,5	257
1	0,1	58	8,4	13	1,9	13	1,9	4	0,6	11	1,6	258
-	-	94	15,4	2	0,3	10	1,6	11	1,8	21	3,4	259
-	-	16	10,3	1	0,6	9	5,8	-	-	11	7,0	260
18	0,2	966	11,3	73	0,9	357	4,2	90	1,0	85	1,0	261
1	0,0	163	5,5	51	1,7	73	2,5	46	1,6	55	1,8	262
34	0,8	307	7,6	65	1,6	148	3,7	40	1,0	116	2,9	263
4	0,1	362	11,5	43	1,4	82	2,6	33	1,1	42	1,3	264
-	-	30	15,3	1	0,5	9	4,6	2	1,0	3	1,5	265
1	0,1	52	8,7	1	0,1	39	6,5	7	1,2	13	2,2	266
1	0,1	116	15,3	5	0,7	8	1,1	5	0,7	5	0,7	267

Noch: Die Ergebnisse der Bundestagswahl am 6.9.1953 in den Gemeinden Nordrhein-Westfalens (Zweitstimmen)

Lfd. Nr.	Gemeinde	Wahl- berechtigte	Wähler	Wahl- betei- ligung in vH	insgesamt	CDU		SPD	
						Anzahl	vH	Anzahl	vH
	noch: Ldkr. Herford, Amt Rödinghausen								
268	Rödinghausen	682	603	88,4	585	265	45,3	219	37,4
269	Schwenningdorf	1 284	1 063	82,8	1 047	355	33,9	526	50,2
270	Westkilver	1 328	1 131	85,2	1 096	378	34,5	529	48,3
	<u>Amt Spenge</u>								
271	Bardüttlingdorf	736	651	88,5	637	272	42,7	244	38,3
272	Hücker u. Aschen	966	843	87,3	810	261	32,2	401	49,5
273	Lenzinghausen	1 465	1 326	90,5	1 268	443	35,0	650	51,3
274	Spenge	4 019	3 650	90,8	3 506	1 195	34,1	1 711	48,8
275	Wallenbrück	700	611	87,3	589	245	41,6	254	43,1
	<u>Amt Vlotho</u>								
276	Exter.	1 576	1 314	83,4	1 279	629	49,2	327	25,6
277	Valdorf.	4 659	4 074	87,4	3 942	1 540	39,1	1 715	43,5
278	Vlotho, Stadt	5 675	5 078	89,5	4 934	1 631	33,1	2 137	43,3
279	Ldkr. Herford insgesamt	110 927	98 001	88,3	94 545	31 319	33,1	45 953	48,6
	<u>Ldkr. Höxter</u>								
280	Driburg, Bad, Stadt	5 381	4 947	91,9	4 853	3 046	62,7	911	18,8
281	Höxter, Stadt.	9 269	8 188	88,3	8 059	4 098	50,8	1 794	22,3
	<u>Amt Beverungen</u>								
282	Amelunxen.	924	862	93,3	841	478	56,9	218	25,9
283	Beverungen, Stadt	2 960	2 716	91,8	2 674	1 522	56,9	522	19,5
284	Blankenau.	217	208	95,9	206	116	56,3	18	8,7
285	Bruchhausen.	716	666	93,0	658	380	57,8	158	24,0
286	Dalhausen.	1 269	1 110	87,5	1 056	662	62,7	276	26,1
287	Drenke	246	236	95,9	231	173	74,9	29	12,5
288	Haarbrück.	404	377	93,3	362	297	82,1	28	7,7
289	Herstelle.	1 099	996	90,6	982	635	64,7	232	23,6
290	Jakobsberg	147	142	96,6	141	115	81,6	4	2,8
291	Rothe.	167	153	91,6	148	119	80,4	7	4,7
292	Tietelsen.	199	192	96,5	191	164	85,9	4	2,1
293	Wehrden.	681	614	90,2	600	385	64,2	85	14,2
294	Würgassen.	491	445	90,6	436	296	67,9	92	21,1
	<u>Amt Brakel</u>								
295	Beller	168	160	95,2	156	111	71,2	10	6,4
296	Bellersen.	388	358	92,3	358	269	75,2	66	18,4
297	Bökendorf.	582	525	90,2	512	380	74,2	76	14,8
298	Brakel, Stadt	3 975	3 601	90,6	3 542	2 385	67,3	688	19,4
299	Erkeln	607	582	95,9	569	438	77,0	79	13,9
300	Hembsen.	747	691	92,5	667	334	50,1	54	8,1
301	Hinnenburg	207	181	87,4	176	93	52,9	50	28,4
302	Istrup	409	379	92,7	373	278	74,5	55	14,7
303	Rheder	291	276	94,8	264	174	65,9	49	18,6
304	Riesel	350	324	92,6	319	263	82,4	32	10,0
305	Schmechten	201	176	87,6	174	149	85,6	7	4,0
	<u>Amt Driburg</u>								
306	Alhausen	457	425	93,0	419	288	68,7	74	17,7
307	Erpenstrup.	116	109	94,0	109	60	55,0	19	17,4
308	Herste	540	503	93,1	492	323	65,7	108	21,9
309	Langeland.	142	127	89,4	127	92	72,4	17	13,4

Gültige Zweitstimmen												Lfd. Nr.
davon												
Zentrum		FDP		KPD		BHE		DP		GVP		
Anzahl	vH	Anzahl	vH	Anzahl	vH	Anzahl	vH	Anzahl	vH	Anzahl	vH	
2	0,4	68	11,6	3	0,5	11	1,9	10	1,7	7	1,2	268
3	0,3	120	11,4	1	0,1	27	2,6	6	0,6	9	0,9	269
-	-	109	9,9	4	0,4	47	4,3	22	2,0	7	0,6	270
3	0,5	64	10,1	5	0,8	20	3,1	25	3,9	4	0,6	271
1	0,1	74	9,1	12	1,5	45	5,6	5	0,6	11	1,4	272
3	0,2	70	5,5	48	3,8	33	2,6	13	1,0	8	0,6	273
2	0,1	337	9,6	124	3,5	70	2,0	50	1,4	17	0,5	274
-	-	58	9,9	6	1,0	14	2,4	10	1,7	2	0,3	275
2	0,1	136	10,6	6	0,5	147	11,5	21	1,6	11	0,9	276
11	0,3	322	8,2	74	1,9	222	5,6	21	0,5	37	0,9	277
12	0,2	630	12,8	208	4,2	194	3,9	58	1,2	64	1,3	278
255	0,3	10 375	11,0	1 329	1,4	3 094	3,3	1 056	1,1	1 164	1,2	279
127	2,6	416	8,6	14	0,3	271	5,6	48	1,0	20	0,4	280
300	3,7	993	12,3	70	0,9	589	7,3	126	1,6	89	1,1	281
65	7,7	33	3,9	3	0,4	28	3,3	12	1,4	4	0,5	282
181	6,8	222	8,3	32	1,2	166	6,2	15	0,6	14	0,5	283
30	14,6	7	3,4	-	-	34	16,5	-	-	1	0,5	284
13	2,0	70	10,6	-	-	24	3,6	3	0,5	10	1,5	285
37	3,5	27	2,6	4	0,4	38	3,6	1	0,1	11	1,0	286
2	0,9	5	2,2	-	-	21	9,1	1	0,4	-	-	287
26	7,2	3	0,8	1	0,3	7	1,9	-	-	-	-	288
32	3,3	42	4,3	18	1,8	18	1,8	3	0,3	2	0,2	289
8	5,7	13	9,2	1	0,7	-	-	-	-	-	-	290
9	6,1	3	2,0	-	-	10	6,8	-	-	-	-	291
1	0,5	9	4,7	1	0,5	10	5,3	1	0,5	1	0,5	292
36	6,0	22	3,7	10	1,6	54	9,0	8	1,3	-	-	293
16	3,7	16	3,7	3	0,7	9	2,1	2	0,4	2	0,4	294
4	2,6	1	0,6	-	-	24	15,4	5	3,2	1	0,6	295
13	3,6	-	-	3	0,8	5	1,4	-	-	2	0,6	296
32	6,3	6	1,2	-	-	16	3,1	2	0,4	-	-	297
96	2,7	162	4,6	18	0,5	166	4,7	20	0,6	7	0,2	298
12	2,1	13	2,3	-	-	27	4,7	-	-	-	-	299
181	27,1	18	2,7	3	0,5	6	0,9	71	10,6	-	-	300
-	-	13	7,4	-	-	18	10,2	-	-	2	1,1	301
4	1,1	7	1,9	-	-	17	4,6	9	2,4	3	0,8	302
12	4,5	9	3,4	2	0,8	17	6,4	-	-	1	0,4	303
5	1,6	5	1,6	1	0,3	12	3,8	-	-	1	0,3	304
9	5,2	2	1,1	-	-	5	2,9	2	1,2	-	-	305
18	4,3	18	4,3	1	0,2	19	4,6	-	-	1	0,2	306
7	6,4	6	5,5	3	2,8	14	12,9	-	-	-	-	307
19	3,9	30	6,1	1	0,2	6	1,2	3	0,6	2	0,4	308
7	5,5	10	7,9	-	-	-	-	-	-	1	0,8	309

Noch: Die Ergebnisse der Bundestagswahl am 6.9.1953 in den Gemeinden Nordrhein-Westfalens (Zweitstimmen)

Lfd. Nr.	Gemeinde	Wahl- berechtigte	Wähler	Wahl- betei- ligung in vH	insgesamt				
						CDU		SPD	
						Anzahl	vH	Anzahl	vH
	noch: Ldkr. Hörter, Amt Driburg								
310	Pömsen	663	600	90,5	590	392	66,4	76	12,9
311	Reelsen	410	378	92,2	376	264	70,2	60	16,0
	<u>Amt Hörter-Land</u>								
312	Albaxen	900	812	90,2	779	598	76,8	94	12,1
313	Bödexen	492	469	95,3	464	318	68,5	37	8,0
314	Bosseborn	358	342	95,5	334	263	78,7	35	10,5
315	Brenkhausen	691	622	90,0	616	419	68,0	87	14,1
316	Fürstenau	714	616	86,3	587	383	65,2	52	8,8
317	Godelheim	790	735	93,0	718	465	64,8	118	16,4
318	Lüchtringen	1 615	1 482	91,8	1 455	1 061	72,9	280	19,3
319	Lütmarsen	394	369	93,7	363	212	58,4	76	20,9
320	Ottbergen	1 261	1 174	93,1	1 156	856	74,0	117	10,1
321	Ovenhausen	792	724	91,4	711	331	46,6	237	33,3
322	Stahle	1 114	1 020	91,6	997	747	74,9	101	10,2
	<u>Amt Lügde</u>								
323	Harsberg	82	70	85,4	66	52	78,8	6	9,1
324	Lügde, Stadt	2 959	2 723	92,0	2 551	1 404	55,0	736	28,8
	<u>Amt Nieheim</u>								
325	Entrup	272	261	96,0	257	213	82,9	19	7,4
326	Erwitzen	138	128	92,8	124	109	87,9	9	7,3
327	Eversen	350	323	92,3	310	153	49,4	77	24,8
328	Himmighausen	330	287	87,0	278	159	57,2	61	21,9
329	Holzhausen	356	311	87,4	307	213	69,4	55	17,9
330	Merlsheim	237	215	90,7	203	95	46,8	65	32,0
331	Nieheim, Stadt	1 786	1 683	94,2	1 638	1 098	67,0	285	17,4
332	Oeynhausen	370	318	85,9	310	231	74,5	32	10,3
333	Schönenberg	52	46	88,5	45	36	80,0	2	4,4
334	Sommersell	516	444	86,0	432	235	54,4	109	25,2
	<u>Amt Steinheim</u>								
335	Bergheim	604	549	90,9	529	390	73,7	54	10,2
336	Hagedorn	85	79	92,9	79	37	46,8	22	27,8
337	Kempenfeldrom	269	243	90,3	238	150	63,0	63	26,5
338	Ottenhausen	354	319	90,1	307	212	69,0	38	12,4
339	Rolfzen	327	305	93,3	293	109	37,2	83	28,3
340	Sandebeck	629	557	88,6	530	290	54,7	113	21,3
341	Steinheim, Stadt	3 660	3 321	90,7	3 219	1 765	54,9	867	26,9
342	Vinsebeck	829	757	91,3	734	465	63,4	145	19,8
	<u>Amt Vörden</u>								
343	Altenbergen	335	297	88,7	292	241	82,5	26	8,9
344	Born	76	60	78,9	59	49	83,0	5	8,5
345	Bredenborn, Stadt	865	749	86,6	716	438	61,2	137	19,1
346	Bremerberg	113	104	92,0	103	88	85,4	8	7,8
347	Eilversen	60	54	90,0	53	46	86,7	2	3,8
348	Großenbreden	80	76	95,0	75	64	85,3	5	6,7
349	Hohehaus	135	122	90,4	122	93	76,2	5	4,1
350	Kleinenbreden	58	52	89,7	50	45	90,0	3	6,0
351	Kollerbeck	439	390	88,8	386	248	64,2	47	12,2
352	Löwendorf	168	156	92,9	154	126	81,8	14	9,1
353	Münsterbrock	154	140	90,9	138	96	69,6	24	17,4

Gültige Zweitstimmen												Lfd. Nr.
davon												
Zentrum		FDP		KPD		BHE		DP		GVP		
Anzahl	vH	Anzahl	vH	Anzahl	vH	Anzahl	vH	Anzahl	vH	Anzahl	vH	
28	4,8	42	7,1	2	0,3	33	5,6	8	1,4	9	1,5	310
8	2,1	14	3,7	-	-	25	6,7	5	1,3	-	-	311
43	5,5	13	1,7	5	0,6	15	1,9	1	0,1	10	1,3	312
69	14,9	11	2,4	-	-	25	5,4	-	-	4	0,8	313
12	3,6	11	3,3	-	-	11	3,3	2	0,6	-	-	314
43	7,0	18	2,9	2	0,3	41	6,7	2	0,3	4	0,7	315
108	18,4	8	1,4	1	0,2	33	5,6	1	0,2	1	0,2	316
51	7,1	20	2,8	4	0,6	51	7,1	8	1,1	1	0,1	317
12	0,8	25	1,7	1	0,1	63	4,3	10	0,7	3	0,2	318
47	13,0	12	3,3	-	-	16	4,4	-	-	-	-	319
47	4,1	41	3,6	1	0,1	75	6,5	13	1,1	6	0,5	320
96	13,5	21	3,0	1	0,1	23	3,2	2	0,3	-	-	321
48	4,8	18	1,8	3	0,3	66	6,6	9	0,9	5	0,5	322
1	1,5	1	1,5	-	-	6	9,1	-	-	-	-	323
147	5,8	57	2,2	9	0,4	162	6,4	34	1,3	2	0,1	324
19	7,4	1	0,4	-	-	5	1,9	-	-	-	-	325
-	-	5	4,0	-	-	1	0,8	-	-	-	-	326
68	21,9	9	2,9	-	-	3	1,0	-	-	-	-	327
28	10,1	11	4,0	6	2,1	13	4,7	-	-	-	-	328
22	7,2	5	1,6	1	0,3	9	2,9	2	0,7	-	-	329
31	15,3	7	3,4	-	-	4	2,0	1	0,5	-	-	330
82	5,0	72	4,4	4	0,3	79	4,8	12	0,7	6	0,4	331
35	11,3	2	0,7	2	0,7	6	1,9	1	0,3	1	0,3	332
2	4,5	1	2,2	-	-	4	8,9	-	-	-	-	333
55	12,8	10	2,3	1	0,2	21	4,9	-	-	1	0,2	334
49	9,3	21	4,0	1	0,2	13	2,4	-	-	1	0,2	335
-	-	4	5,1	-	-	16	20,3	-	-	-	-	336
5	2,1	15	6,3	3	1,3	-	-	2	0,8	-	-	337
32	10,4	10	3,3	1	0,3	12	3,9	2	0,7	-	-	338
81	27,7	5	1,7	3	1,0	6	2,0	2	0,7	4	1,4	339
95	17,9	8	1,5	1	0,2	13	2,5	9	1,7	1	0,2	340
176	5,5	258	8,0	14	0,4	101	3,1	14	0,4	24	0,8	341
64	8,7	19	2,6	1	0,1	36	4,9	1	0,1	3	0,4	342
11	3,8	1	0,4	-	-	10	3,4	1	0,3	2	0,7	343
1	1,7	1	1,7	-	-	2	3,4	-	-	1	1,7	344
86	12,0	11	1,5	1	0,1	39	5,5	4	0,6	-	-	345
6	5,8	-	-	-	-	1	1,0	-	-	-	-	346
-	-	-	-	-	-	5	9,5	-	-	-	-	347
-	-	-	-	-	-	6	8,0	-	-	-	-	348
11	9,0	-	-	-	-	13	10,7	-	-	-	-	349
2	4,0	-	-	-	-	-	-	-	-	-	-	350
81	21,0	2	0,5	-	-	3	0,8	2	0,5	3	0,8	351
9	5,8	3	2,0	-	-	-	-	2	1,3	-	-	352
2	1,5	6	4,3	-	-	10	7,2	-	-	-	-	353

Noch: Die Ergebnisse der Bundestagswahl am 6.9.1953 in den Gemeinden Nordrhein-Westfalens (Zweitstimmen)

Lfd. Nr.	Gemeinde	Wahl- berechtigte	Wähler	Wahl- betei- ligung in vH	insgesamt				
						CDU		SPD	
						Anzahl	vH	Anzahl	vH
	noch: Ldkr. Hörter, Amt Vörden								
354	Papenhöfen	151	134	88,7	132	98	74,3	13	9,8
355	Vörden, Stadt	700	640	91,4	626	440	70,3	75	12,0
356	Ldkr. Hörter insgesamt	61 083	55 525	90,9	54 197	33 920	62,6	10 337	19,1
	<u>Ldkr. Lemgo</u>								
357	Barntrup, Stadt	2 386	2 094	87,8	2 018	440	21,8	801	39,7
358	Lemgo, Stadt	13 704	12 077	88,1	11 641	3 485	29,9	4 455	38,3
359	Oerlinghausen, Stadt . . .	3 639	3 449	94,8	3 337	462	13,8	1 804	54,1
360	Salzuflen, Bad, Stadt . . .	12 989	11 425	88,0	11 092	4 748	42,8	3 000	27,0
361	Schötmär, Stadt	5 693	5 125	90,0	4 975	1 247	25,0	2 372	47,7
362	Almena	819	700	85,5	667	108	16,2	329	49,3
363	Alverdissen, Flecken . .	1 042	892	85,6	824	233	28,3	320	38,8
364	Asemissen	846	780	92,2	744	93	12,5	471	63,3
365	Asendorf	308	272	88,3	264	77	29,2	80	30,3
366	Asmissen	1 087	884	81,3	862	313	36,3	286	33,2
367	Bavenhausen	486	429	88,3	414	83	20,1	209	50,5
368	Bechterdissen	532	475	89,3	445	82	18,4	274	61,6
369	Bega	806	726	90,1	706	86	12,2	383	54,2
370	Bentorf	624	544	87,2	528	88	16,6	311	58,9
371	Berterhagen	278	256	92,1	248	77	31,1	133	53,6
372	Biessen-Ahmsen	868	787	90,7	743	213	28,7	397	53,4
373	Bösingfeld, Flecken . . .	2 022	1 768	87,4	1 664	432	26,0	629	37,8
374	Brake i.L.	2 428	2 207	90,9	2 085	501	24,0	1 059	50,8
375	Brenke i.L.	282	246	87,2	235	73	31,1	97	41,3
376	Brosen-Lippe	297	277	93,3	273	92	33,7	120	44,0
377	Brüntorf	405	352	86,9	345	71	20,6	126	36,5
378	Ehrsens-Breden	1 106	1 025	92,7	982	166	16,9	571	58,2
379	Entrup	331	294	88,8	281	59	21,0	132	47,0
380	Erder	480	400	83,3	366	68	18,6	147	40,2
381	Güstrup	233	198	85,0	188	83	44,2	61	32,4
382	Grastrup-Hölten	699	633	90,6	629	154	24,5	267	42,4
383	Greste	1 009	925	91,7	875	199	22,8	458	52,4
384	Heidelbeck	487	420	86,2	396	77	19,4	205	51,7
385	Henstorf	229	193	84,3	183	43	23,5	67	36,6
386	Hillentrup	1 706	1 438	84,3	1 379	273	19,8	718	52,1
387	Hohenhausen	1 452	1 297	89,3	1 243	352	28,3	560	45,1
388	Holzhausen	1 423	1 299	91,3	1 245	244	19,6	698	56,1
389	Humfeld i.L.	938	792	84,4	762	207	27,2	350	45,9
390	Kalldorf	785	720	91,7	689	76	11,0	323	46,9
391	Krentrup	581	502	86,4	471	93	19,7	224	47,6
392	Kükenbruch	297	264	88,9	256	72	28,1	140	54,7
393	Langenholzhausen	837	761	90,9	736	129	17,5	356	48,4
394	Laßbruch	488	431	88,3	413	76	18,4	204	49,4
395	Leese	459	387	84,3	365	59	16,2	200	54,8
396	Leopoldshöhe i.L.	878	811	92,4	756	176	23,3	365	48,3
397	Liese	1 343	1 196	89,1	1 173	225	19,2	692	58,9
398	Lipperreihe	554	505	91,2	484	147	30,4	217	44,9
399	Lockhausen	1 197	1 093	91,3	993	222	22,4	610	61,4
400	Loßbruch	233	202	86,7	186	40	21,5	76	40,9
401	Lüdenhausen	622	507	81,5	484	101	20,9	167	34,4
402	Lüerdissen	383	347	90,6	332	64	19,3	170	51,2

Gültige Zweitstimmen												Lfd. Nr.
davon												
Zentrum		FDP		KPD		BHE		DP		GVP		
Anzahl	vH	Anzahl	vH	Anzahl	vH	Anzahl	vH	Anzahl	vH	Anzahl	vH	
16	12,1	-	-	-	-	5	3,8	-	-	-	-	354
75	12,0	14	2,2	-	-	10	1,6	4	0,6	8	1,3	355
3 206	5,9	2 994	5,5	257	0,5	2 722	5,0	486	0,9	275	0,5	356
7	0,3	524	26,0	38	1,9	145	7,2	43	2,1	20	1,0	357
19	0,2	2 396	20,6	232	2,0	423	3,6	312	2,7	319	2,7	358
3	0,1	766	23,0	75	2,2	122	3,6	53	1,6	52	1,6	359
76	0,7	2 033	18,3	144	1,3	518	4,7	362	3,3	211	1,9	360
14	0,3	860	17,3	64	1,3	195	3,9	133	2,7	90	1,8	361
1	0,1	140	21,0	12	1,8	53	8,0	10	1,5	14	2,1	362
2	0,2	131	15,9	8	1,0	79	9,6	30	3,7	21	2,5	363
1	0,1	148	19,9	13	1,8	10	1,4	4	0,5	4	0,5	364
-	-	49	18,6	2	0,7	40	15,1	16	6,1	-	-	365
-	-	123	14,3	9	1,0	59	6,8	35	4,1	37	4,3	366
1	0,2	96	23,2	1	0,2	8	1,9	4	1,0	12	2,9	367
1	0,2	36	8,1	10	2,2	26	5,9	11	2,5	5	1,1	368
-	-	147	20,8	2	0,3	64	9,1	11	1,6	13	1,8	369
8	1,5	86	16,3	1	0,2	22	4,2	9	1,7	3	0,6	370
1	0,4	16	6,5	-	-	11	4,4	7	2,8	3	1,2	371
3	0,4	49	6,6	9	1,2	42	5,7	15	2,0	15	2,0	372
5	0,3	352	21,2	29	1,7	140	8,4	48	2,9	29	1,7	373
9	0,4	337	16,2	30	1,4	67	3,2	43	2,1	39	1,9	374
2	0,9	33	14,0	1	0,4	13	5,5	16	6,8	-	-	375
-	-	43	15,7	-	-	-	-	13	4,8	5	1,8	376
-	-	76	22,0	2	0,6	57	16,5	9	2,6	4	1,2	377
7	0,7	152	15,5	18	1,8	34	3,5	15	1,5	19	1,9	378
2	0,7	60	21,4	7	2,5	13	4,6	2	0,7	6	2,1	379
2	0,5	87	23,8	32	8,7	19	5,2	2	0,5	9	2,5	380
-	-	18	9,6	1	0,5	20	10,6	-	-	5	2,7	381
5	0,8	65	10,3	6	1,0	107	17,0	3	0,5	22	3,5	382
1	0,1	108	12,3	10	1,1	58	6,6	12	1,4	29	3,3	383
-	-	72	18,2	5	1,3	26	6,6	9	2,3	2	0,5	384
4	2,2	41	22,4	-	-	10	5,5	16	8,7	2	1,1	385
3	0,2	208	15,1	24	1,7	100	7,2	15	1,1	38	2,8	386
2	0,2	190	15,3	49	3,9	28	2,3	49	3,9	13	1,0	387
3	0,2	186	14,9	8	0,7	55	4,4	15	1,2	36	2,9	388
-	-	132	17,3	9	1,2	43	5,7	7	0,9	14	1,8	389
6	0,9	216	31,3	7	1,0	36	5,2	12	1,8	13	1,9	390
-	-	84	17,8	5	1,1	16	3,4	21	4,5	28	5,9	391
-	-	21	8,2	2	0,8	13	5,1	8	3,1	-	-	392
-	-	152	20,6	7	1,0	65	8,8	14	1,9	13	1,8	393
1	0,2	57	13,8	1	0,3	50	12,1	22	5,3	2	0,5	394
1	0,3	87	23,8	-	-	8	2,2	8	2,2	2	0,5	395
3	0,4	155	20,5	6	0,8	17	2,2	25	3,3	9	1,2	396
3	0,3	178	15,2	11	0,9	30	2,6	16	1,4	18	1,5	397
7	1,4	46	9,5	4	0,8	54	11,2	5	1,0	4	0,8	398
5	0,5	98	9,9	4	0,4	30	3,0	20	2,0	4	0,4	399
1	0,5	35	18,8	-	-	9	4,8	10	5,4	15	8,1	400
-	-	123	25,4	25	5,2	48	9,9	8	1,7	12	2,5	401
1	0,3	53	16,0	4	1,2	29	8,7	7	2,1	4	1,2	402

Noch: Die Ergebnisse der Bundestagswahl am 6.9.1953 in den Gemeinden Nordrhein-Westfalens (Zweitstimmen)

Lfd. Nr.	Gemeinde	Wahl- berechtigte	Wähler	Wahl- betei- ligung in vH	insgesamt				
						CDU		SPD	
						Anzahl	vH	Anzahl	vH
	noch: Ldkr. Lemgo								
403	Mackenbruch	586	530	90,4	500	109	21,8	299	59,8
404	Matorf.	597	528	88,4	493	101	20,5	258	52,4
405	Meierberg	518	438	84,6	425	72	16,9	215	50,7
406	Nalhof.	272	223	82,0	213	55	25,8	88	41,3
407	Nienhagen	242	215	88,8	207	32	15,5	128	61,9
408	Osterhagen.	54	53	98,1	52	20	38,5	19	36,5
409	Papenhausen	141	129	91,5	117	26	22,2	69	59,0
410	Retzen.	755	706	93,5	681	124	18,2	365	53,7
411	Rott.	404	315	78,0	297	112	37,7	126	42,4
412	Schönhagen.	387	336	86,8	325	148	45,5	76	23,4
413	Schuckenbaum.	680	597	87,8	570	140	24,6	320	56,1
414	Schwelentrup.	717	651	90,8	629	103	16,4	393	62,4
415	Selbeck	284	269	94,7	261	20	7,7	179	68,5
416	Silixen	721	660	91,5	611	68	11,1	401	65,6
417	Sommersell.	266	243	91,4	234	35	15,0	134	57,2
418	Sonneborn	767	680	88,7	640	164	25,6	316	49,4
419	Stemmen	597	538	90,1	518	108	20,8	316	61,0
420	Talle	493	438	88,8	425	80	18,8	218	51,4
421	Varenholz, Flecken. . .	554	487	87,9	460	118	25,7	230	50,0
422	Voßheide.	1 020	872	85,5	826	201	24,3	365	44,2
423	Währentrup.	1 012	914	90,3	882	167	18,9	461	52,4
424	Wahnbeck.	403	331	82,1	315	116	36,8	110	34,9
425	Wellentrup.	1 399	1 263	90,3	1 195	283	23,6	575	48,1
426	Welstorf.	268	234	87,3	227	96	42,3	72	31,7
427	Wendlinghausen.	536	426	79,5	405	111	27,4	192	47,4
428	Werl-Aspe	2 480	2 213	89,2	2 117	373	17,6	1 264	59,8
429	Westorf	313	287	91,7	275	51	18,5	141	51,3
430	Wiembeck.	175	156	89,1	152	44	28,9	66	43,4
431	Wilfer-Berten	754	682	90,5	648	93	14,4	369	56,9
432	Wüsten.	1 883	1 620	86,0	1 533	496	32,4	619	40,3
433	Ldkr. Lemgo insgesamt	89 569	79 439	88,7	76 210	20 075	26,3	34 018	44,6
	<u>Ldkr. Lübbecke</u>								
434	Lübbecke, Stadt	6 396	5 756	90,0	5 573	1 756	31,5	2 171	39,0
	<u>Amt Alawede</u>								
435	Alawede.	1 374	1 166	84,9	1 118	327	29,2	570	50,9
436	Fabbenstedt.	636	529	83,2	514	268	52,0	165	32,1
437	Hedem.	391	356	91,0	343	147	42,9	139	40,5
438	Lashorst	354	305	86,2	298	140	46,9	88	29,5
439	Vehlage.	523	436	83,4	419	192	45,7	150	35,8
	<u>Amt Dielingen-Wehden</u>								
440	Arrenkamp.	335	275	82,1	270	185	68,6	27	10,0
441	Dielingen.	949	803	84,6	781	390	49,9	178	22,8
442	Drohne	521	401	77,0	397	178	44,8	79	19,9
443	Haldem	1 100	982	89,3	968	458	47,3	215	22,2
444	Oppendorf.	706	607	86,0	593	375	63,3	78	13,2
445	Oppenwehe.	1 179	1 060	89,9	1 033	601	58,1	109	10,6
446	Wehden	832	753	90,5	728	407	56,0	133	18,3
447	Westrup.	578	498	86,2	482	321	66,6	80	16,6

Gültige Zweitstimmen												Lfd. Nr.
davon												
Zentrum		FDP		KPD		BHE		DP		GVP		
Anzahl	vH	Anzahl	vH	Anzahl	vH	Anzahl	vH	Anzahl	vH	Anzahl	vH	
1	0,2	47	9,4	1	0,2	32	6,4	6	1,2	5	1,0	403
2	0,4	68	13,8	11	2,2	36	7,3	5	1,0	12	2,4	404
7	1,6	106	24,9	-	-	13	3,1	5	1,2	7	1,6	405
-	-	35	16,4	1	0,5	13	6,1	14	6,6	7	3,3	406
-	-	25	12,1	1	0,4	8	3,9	10	4,8	3	1,4	407
-	-	8	15,4	-	-	5	9,6	-	-	-	-	408
-	-	7	6,0	6	5,1	5	4,3	4	3,4	-	-	409
2	0,3	77	11,3	-	-	81	11,9	16	2,3	16	2,3	410
5	1,7	21	7,1	-	-	23	7,7	10	3,4	-	-	411
1	0,3	42	12,9	-	-	36	11,1	14	4,3	8	2,5	412
3	0,5	77	13,5	1	0,2	13	2,3	12	2,1	4	0,7	413
-	-	94	14,9	5	0,8	20	3,2	6	1,0	8	1,3	414
-	-	36	13,8	1	0,4	23	8,8	2	0,8	-	-	415
3	0,5	81	13,3	4	0,7	29	4,7	14	2,3	11	1,8	416
-	-	9	3,8	2	0,9	43	18,4	10	4,3	1	0,4	417
1	0,2	119	18,6	4	0,6	19	3,0	13	2,0	4	0,6	418
1	0,2	77	14,9	3	0,6	9	1,7	2	0,4	2	0,4	419
1	0,2	50	11,8	2	0,5	51	12,0	15	3,5	8	1,8	420
-	-	65	14,1	1	0,2	34	7,4	5	1,1	7	1,5	421
3	0,4	165	20,0	9	1,1	39	4,7	24	2,9	20	2,4	422
3	0,3	163	18,5	7	0,8	60	6,8	10	1,1	11	1,2	423
-	-	42	13,3	1	0,3	39	12,4	3	1,0	4	1,3	424
2	0,2	223	18,6	14	1,2	68	5,7	15	1,3	15	1,3	425
-	-	24	10,6	2	0,9	22	9,7	5	2,2	6	2,6	426
-	-	59	14,6	4	1,0	20	4,9	7	1,7	12	3,0	427
2	0,1	220	10,4	22	1,0	180	8,5	28	1,3	28	1,3	428
2	0,7	56	20,4	4	1,5	12	4,4	7	2,5	2	0,7	429
-	-	31	20,4	-	-	10	6,6	-	-	1	0,7	430
1	0,2	149	23,0	2	0,3	22	3,4	6	0,9	6	0,9	431
10	0,7	164	10,7	57	3,7	135	8,8	32	2,1	20	1,3	432
260	0,4	13 405	17,6	1 092	1,4	4 112	5,4	1 805	2,4	1 443	1,9	433
10	0,2	1 145	20,5	46	0,9	201	3,6	125	2,2	119	2,1	434
2	0,2	152	13,6	11	1,0	23	2,1	21	1,9	12	1,1	435
1	0,2	52	10,1	4	0,8	7	1,4	9	1,8	8	1,6	436
-	-	34	9,9	-	-	20	5,8	3	0,9	-	-	437
2	0,7	30	10,1	2	0,7	27	9,1	5	1,7	4	1,3	438
2	0,5	54	12,9	1	0,2	12	2,9	4	1,0	4	1,0	439
-	-	46	17,0	-	-	6	2,2	6	2,2	-	-	440
-	-	151	19,3	-	-	25	3,2	31	4,0	6	0,8	441
-	-	90	22,7	1	0,3	23	5,8	26	6,5	-	-	442
2	0,2	193	19,9	-	-	50	5,2	48	5,0	2	0,2	443
2	0,3	92	15,5	-	-	22	3,7	19	3,2	5	0,8	444
-	-	269	26,0	-	-	39	3,8	13	1,3	2	0,2	445
1	0,1	140	19,2	-	-	25	3,4	17	2,3	5	0,7	446
-	-	53	11,0	-	-	18	3,7	9	1,9	1	0,2	447

Noch: Die Ergebnisse der Bundestagswahl am 6.9.1953 in den Gemeinden Nordrhein-Westfalens (Zweitstimmen)

Lfd. Nr.	Gemeinde	Wahl- berechtigte	Wähler	Wahl- betei- ligung in vH	insgesamt	CDU		SPD	
						Anzahl	vH	Anzahl	vH
	noch: Ldkr. Lübbecke								
	<u>Amt Gehlenbeck</u>								
448	Eilhausen	415	369	88,9	359	78	21,7	231	64,5
449	Frotheim	1 485	1 228	82,7	1 184	399	33,7	606	51,2
450	Gehlenbeck	1 678	1 445	86,1	1 385	316	22,8	775	56,1
451	Isenstedt	1 478	1 201	81,3	1 127	312	27,7	586	51,9
452	Nettelstedt	1 445	1 287	89,1	1 221	311	25,5	713	58,4
	<u>Amt Hüllhorst</u>								
453	Ahlsein-Reineberg. . .	543	455	83,8	441	172	39,0	209	47,4
454	Bröderhausen.	315	275	87,3	256	98	38,3	116	45,2
455	Büttendorf.	572	483	84,4	474	127	26,8	272	57,4
456	Holsen.	691	544	78,7	529	232	43,9	207	39,1
457	Huchzen	81	63	77,8	61	23	37,7	21	34,5
458	Hüllhorst	1 013	848	83,7	831	335	40,3	362	43,7
459	Oberbauerschaft . . .	1 329	1 065	80,1	1 034	342	33,1	472	45,7
460	Schnathorst	1 061	924	87,1	897	290	32,3	380	42,4
461	Tengern	965	827	85,7	803	210	26,2	441	54,8
	<u>Amt Levern</u>								
462	Destel.	572	497	86,9	483	233	48,3	110	22,8
463	Levern.	1 009	879	87,1	854	352	41,2	185	21,7
464	Niederwehnen.	600	517	86,2	513	286	55,8	95	18,5
465	Sundern	350	308	88,0	292	159	54,5	77	26,4
466	Twiehausen.	580	500	86,2	490	245	50,0	196	40,0
	<u>Amt Pr.Oldendorf</u>								
467	Blasheim.	2 573	2 206	85,7	2 117	674	31,9	888	42,0
468	Börninghausen	1 442	1 166	80,9	1 123	302	26,9	583	51,8
469	Engershausen.	343	292	85,1	282	110	39,0	98	34,8
470	Getmold	469	381	81,2	371	226	60,8	66	17,8
471	Harlinghausen	484	386	79,8	379	121	31,9	153	40,4
472	Holzhausen.	1 616	1 415	87,6	1 363	421	30,9	668	49,1
473	Offelten.	348	301	86,5	294	127	43,3	100	34,0
474	Pr. Oldendorf,Stadt .	1 851	1 639	88,5	1 601	564	35,2	611	38,2
475	Schröttinghausen. . .	370	294	79,5	286	176	61,6	33	11,5
	<u>Amt Rahden</u>								
476	Espelkamp	3 402	2 959	87,0	2 876	1 159	40,3	883	30,7
477	Kleinendorf	1 157	985	85,1	968	438	45,2	265	27,4
478	Rahden.	2 328	2 035	87,4	1 959	641	32,8	586	29,9
479	Sielhorst	581	459	79,0	439	287	65,3	43	9,8
480	Ströhen, Pr.	1 568	1 216	77,6	1 177	635	53,9	303	25,7
481	Tonnenheide	1 242	1 014	81,6	972	440	45,3	365	37,6
482	Varl.	1 155	995	86,1	967	427	44,2	300	31,0
483	Wehe.	1 132	925	81,7	903	528	58,5	175	19,4
484	Ldkr. Lübbecke insgesamt	54 117	46 310	85,6	44 828	17 541	39,2	16 356	36,5
	<u>Ldkr. Minden</u>								
485	Minden, Stadt	31 304	26 612	85,0	25 851	9 380	36,2	8 578	33,2
486	Oeynhausen,Bad,Stadt. .	7 502	6 558	87,4	6 326	2 836	44,8	1 847	29,2
	<u>Amt Dützen</u>								
487	Barkhausen a.d.Porta.	2 927	2 730	93,3	2 677	684	25,6	1 229	45,8
488	Böhlhorst.	545	523	96,0	505	74	14,7	315	62,3

Gültige Zweitstimmen												Lfd. Nr.
davon												
Zentrum		FDP		KPD		BHE		DP		GVP		
Anzahl	vH	Anzahl	vH	Anzahl	vH	Anzahl	vH	Anzahl	vH	Anzahl	vH	
-	-	18	5,0	7	1,9	14	3,9	7	1,9	4	1,1	448
1	0,1	109	9,2	4	0,3	15	1,3	36	3,0	14	1,2	449
2	0,1	152	11,0	56	4,0	17	1,2	31	2,2	36	2,6	450
2	0,2	164	14,6	8	0,7	10	0,9	22	2,0	23	2,0	451
-	-	118	9,7	5	0,4	14	1,1	25	2,0	35	2,9	452
-	-	24	5,4	-	-	7	1,6	8	1,8	21	4,8	453
1	0,4	32	12,5	-	-	4	1,6	-	-	5	2,0	454
2	0,4	46	9,7	2	0,4	18	3,8	2	0,4	5	1,1	455
1	0,2	53	10,0	7	1,3	13	2,5	-	-	16	3,0	456
-	-	4	6,6	1	1,6	10	16,4	1	1,6	1	1,6	457
2	0,2	74	8,9	2	0,2	25	3,0	17	2,0	14	1,7	458
-	-	123	11,9	24	2,3	47	4,5	7	0,7	19	1,8	459
-	-	160	17,8	2	0,2	25	2,8	15	1,7	25	2,8	460
-	-	113	14,1	1	0,1	20	2,5	3	0,4	15	1,9	461
1	0,2	129	26,7	-	-	6	1,2	4	0,8	-	-	462
-	-	280	32,8	-	-	10	1,2	13	1,5	14	1,6	463
-	-	113	22,0	-	-	12	2,3	7	1,4	-	-	464
-	-	43	15,4	-	-	8	2,7	2	0,7	1	0,3	465
-	-	42	8,6	1	0,2	2	0,4	3	0,6	1	0,2	466
2	0,1	415	19,6	13	0,6	56	2,6	45	2,1	24	1,1	467
1	0,1	181	16,1	4	0,4	31	2,8	10	0,9	11	1,0	468
1	0,4	35	12,4	-	-	26	9,2	10	3,5	2	0,7	469
-	-	49	13,2	1	0,3	17	4,6	8	2,2	4	1,1	470
2	0,5	79	20,8	6	1,6	12	3,2	2	0,5	4	1,1	471
4	0,3	216	15,8	6	0,4	27	2,0	14	1,0	7	0,5	472
-	-	45	15,3	-	-	21	7,1	1	0,3	-	-	473
3	0,2	312	19,5	10	0,6	61	3,8	30	1,9	10	0,6	474
-	-	56	19,7	-	-	13	4,5	3	1,0	5	1,7	475
-	-	484	16,8	2	0,1	253	8,8	42	1,5	53	1,8	476
1	0,1	188	19,4	5	0,5	27	2,8	24	2,5	20	2,1	477
8	0,4	503	25,7	24	1,2	73	3,7	85	4,3	39	2,0	478
-	-	74	16,9	5	1,1	8	1,8	20	4,6	2	0,5	479
3	0,3	172	14,6	2	0,2	29	2,5	28	2,4	5	0,4	480
1	0,1	136	14,0	3	0,3	13	1,3	10	1,0	4	0,4	481
3	0,3	171	17,7	7	0,7	37	3,8	17	1,8	5	0,5	482
3	0,3	153	16,9	3	0,3	20	2,2	7	0,8	14	1,6	483
66	0,1	7 569	16,9	276	0,6	1 499	3,3	895	2,0	626	1,4	484
51	0,2	5 012	19,4	544	2,1	1 240	4,8	644	2,5	402	1,6	485
7	0,1	1 051	16,6	72	1,1	345	5,5	100	1,6	68	1,1	486
2	0,1	548	20,5	72	2,7	99	3,7	24	0,9	19	0,7	487
2	0,4	80	15,8	9	1,8	14	2,8	2	0,4	9	1,8	488

Noch: Die Ergebnisse der Bundestagswahl am 6.9.1953 in den Gemeinden Nordrhein-Westfalens (Zweitstimmen)

Lfd. Nr.	Gemeinde	Wahl- berechtigte	Wähler	Wahl- betei- ligung in vH	insgesamt				
						CDU		SPD	
						Anzahl	vH	Anzahl	vH
	noch: Ldkr. Minden, Amt Dützen								
489	Dützen	1 717	1 607	93,6	1 546	278	18,0	1 019	65,8
490	Haddenhausen	641	593	92,5	573	188	32,8	292	51,0
491	Häverstädt	1 277	1 182	92,6	1 145	201	17,6	820	71,6
492	Oberlütbe	1 183	958	81,0	928	395	42,6	319	34,4
493	Rothemuffeln	1 379	1 232	89,3	1 201	551	45,9	494	41,1
494	Unterlütbe	593	452	76,2	445	183	41,2	173	38,8
	<u>Amt Hartum</u>								
495	Eickhorst	612	469	76,6	451	214	47,4	180	39,9
496	Hahlen	2 052	1 885	91,9	1 824	577	31,5	913	50,0
497	Hartum	1 218	1 088	89,3	1 043	388	37,2	448	43,0
498	Hille	2 801	2 239	79,9	2 165	1 146	52,9	551	25,5
499	Holzhausen II.	1 187	1 056	89,0	1 031	379	36,8	481	46,6
500	Nordhemmern	806	697	86,5	672	390	58,1	152	22,6
501	Südhemmern	840	728	86,7	706	281	39,8	295	41,8
	<u>Amt Hausberge</u>								
502	Eisbergen	2 283	1 994	87,3	1 893	592	31,3	843	44,5
503	Hausberge a.d.Porta, Stadt	2 768	2 487	89,8	2 386	445	18,7	1 010	42,3
504	Holtrup	662	565	85,3	531	175	33,0	212	39,9
505	Holzhausen a.d.Porta .	2 102	1 910	90,9	1 821	316	17,3	830	45,6
506	Kleinenbremen	1 964	1 729	88,0	1 623	403	24,8	941	58,0
507	Kostedt	329	265	80,5	247	115	46,6	83	33,6
508	Lerbeck	1 779	1 609	90,4	1 538	402	26,1	798	51,9
509	Lohfeld	560	483	86,3	463	161	34,8	210	45,4
510	Meißen	2 372	2 152	90,7	2 068	662	32,0	951	46,0
511	Möllbergen	958	866	90,4	813	207	25,5	391	48,1
512	Nammen	1 740	1 494	85,9	1 417	385	27,2	682	48,1
513	Neesen	2 003	1 808	90,3	1 729	632	36,6	689	39,8
514	Uffeln	1 807	1 530	84,7	1 456	457	31,4	726	49,9
515	Veltheim	1 432	1 242	86,7	1 178	392	33,3	561	47,6
516	Vennebeck	722	652	90,3	629	147	23,4	334	53,1
517	Wülpe	368	337	91,6	322	89	27,6	167	51,9
	<u>Amt Petershagen (Weser)</u>								
518	Buchholz	147	123	83,7	115	36	31,3	38	33,0
519	Eldagsen	436	368	84,4	362	191	52,7	72	19,8
520	Friedewalde	1 121	1 020	91,0	998	519	52,0	340	34,1
521	Großenheerse	115	87	75,7	83	47	56,7	8	9,6
522	Hävern	203	177	87,9	170	56	32,9	44	25,9
523	Kutenhausen	950	874	92,0	840	194	23,1	458	54,5
524	Maaslingen	336	286	85,1	271	171	63,2	67	24,7
525	Meßlingen	383	342	89,3	324	195	60,1	101	31,2
526	Ovenstädt	876	724	82,6	697	278	39,9	305	43,9
527	Petershagen, Stadt . .	2 388	2 059	86,2	1 970	758	38,5	674	34,2
528	Stemmer	941	836	88,8	816	198	24,3	424	51,9
529	Südfelde	344	304	88,4	292	153	52,3	108	37,0
530	Todtenhausen	1 763	1 645	93,3	1 602	375	23,4	945	59,1
	<u>Amt Rehme</u>								
531	Dehme	1 320	1 188	90,0	1 138	305	26,8	725	63,8
532	Eidinghausen	3 493	3 075	88,0	2 955	888	30,1	1 487	50,3

Gültige Zweitstimmen												Lfd. Nr.
davon												
Zentrum		FDP		KPD		BHE		DP		GVP		
Anzahl	vH	Anzahl	vH	Anzahl	vH	Anzahl	vH	Anzahl	vH	Anzahl	vH	
3	0,2	165	10,7	43	2,8	26	1,7	5	0,3	7	0,5	489
1	0,2	64	11,2	2	0,3	14	2,4	3	0,5	9	1,6	490
1	0,1	66	5,8	23	2,0	22	1,9	5	0,4	7	0,6	491
1	0,1	93	10,0	2	0,2	67	7,2	4	0,4	47	5,1	492
-	-	62	5,2	6	0,5	70	5,8	4	0,3	14	1,2	493
-	-	34	7,6	-	-	44	9,9	4	0,9	7	1,6	494
-	-	35	7,8	-	-	12	2,7	-	-	10	2,2	495
1	0,1	96	5,3	67	3,7	124	6,8	23	1,3	23	1,3	496
-	-	74	7,1	18	1,7	88	8,4	15	1,4	12	1,2	497
1	0,0	226	10,4	8	0,4	171	7,9	37	1,7	25	1,2	498
2	0,2	68	6,6	17	1,6	69	6,7	5	0,5	10	1,0	499
1	0,1	45	6,7	2	0,3	61	9,1	13	1,9	8	1,2	500
-	-	55	7,8	3	0,4	57	8,1	11	1,5	4	0,6	501
3	0,2	253	13,4	23	1,2	120	6,3	12	0,6	47	2,5	502
2	0,1	752	31,5	39	1,6	99	4,2	17	0,7	22	0,9	503
-	-	104	19,6	1	0,2	35	6,6	-	-	4	0,7	504
1	0,1	530	29,1	9	0,5	113	6,2	13	0,7	9	0,5	505
1	0,1	106	6,5	39	2,4	83	5,1	34	2,1	16	1,0	506
-	-	27	10,9	2	0,8	18	7,3	2	0,8	-	-	507
3	0,2	186	12,1	24	1,5	95	6,2	20	1,3	10	0,7	508
-	-	60	13,0	1	0,2	27	5,8	3	0,6	1	0,2	509
1	0,0	336	16,3	20	1,0	58	2,8	13	0,6	27	1,3	510
1	0,1	110	13,5	3	0,4	88	10,8	4	0,5	9	1,1	511
-	-	166	11,7	38	2,7	109	7,7	23	1,6	14	1,0	512
1	0,1	236	13,7	46	2,7	89	5,1	11	0,6	25	1,4	513
3	0,2	178	12,2	15	1,0	56	3,8	4	0,3	17	1,2	514
1	0,1	163	13,8	10	0,8	23	2,0	9	0,8	19	1,6	515
-	-	120	19,1	2	0,3	25	4,0	1	0,1	-	-	516
1	0,3	31	9,6	8	2,5	22	6,9	1	0,3	3	0,9	517
-	-	24	20,9	1	0,9	3	2,6	3	2,6	10	8,7	518
-	-	83	22,9	-	-	11	3,0	4	1,1	1	0,5	519
1	0,1	50	5,0	6	0,6	70	7,0	-	-	12	1,2	520
-	-	8	9,6	3	3,6	8	9,6	7	8,5	2	2,4	521
-	-	19	11,2	-	-	43	25,3	6	3,5	2	1,2	522
-	-	78	9,3	27	3,2	68	8,1	10	1,2	5	0,6	523
-	-	21	7,7	-	-	10	3,7	2	0,7	-	-	524
-	-	6	1,9	-	-	21	6,5	1	0,3	-	-	525
-	-	42	6,0	3	0,4	55	7,9	5	0,7	9	1,2	526
3	0,2	298	15,1	19	1,0	142	7,2	62	3,1	14	0,7	527
1	0,1	74	9,1	49	6,0	58	7,1	7	0,9	5	0,6	528
-	-	6	2,1	2	0,7	16	5,5	-	-	7	2,4	529
2	0,1	130	8,1	50	3,1	75	4,7	21	1,3	4	0,2	530
-	-	75	6,6	6	0,5	16	1,4	6	0,5	5	0,4	531
2	0,1	339	11,5	42	1,4	116	3,9	22	0,7	59	2,0	532

Noch: Die Ergebnisse der Bundestagswahl am 6.9.1953 in den Gemeinden Nordrhein-Westfalens (Zweitstimmen)

Lfd. Nr.	Gemeinde	Wahl- berechtigte	Wähler	Wahl- betei- ligung in vH	insgesamt	CDU		SPD	
						Anzahl	vH	Anzahl	vH
	noch: Ldkr. Minden, Amt Rehme								
533	Lohe	1 481	1 268	85,6	1 223	602	49,2	502	41,0
534	Rehme	4 537	3 970	87,5	3 770	1 088	28,9	1 996	52,9
535	Volmerdingen	1 857	1 503	80,9	1 446	630	43,6	554	38,3
536	Werste	2 955	2 584	87,4	2 420	738	30,5	1 271	52,6
537	Wulferdingen	1 500	1 216	81,1	1 173	559	47,6	466	39,7
	<u>Amt Windheim</u>								
538	Aminghausen	295	272	92,2	265	64	24,2	158	59,5
539	Bierde	401	332	82,8	328	132	40,2	141	42,9
540	Dankersen	2 352	2 079	88,4	2 004	777	38,8	824	41,2
541	Döhren	580	413	71,2	390	210	53,8	98	25,1
542	Frille	465	406	87,3	402	201	50,1	145	36,1
543	Gorspen-Vahlse	529	449	84,9	435	145	33,3	201	46,2
544	Heimsen	606	446	73,6	428	178	41,6	108	25,2
545	Ilse	328	265	80,8	258	128	49,6	60	23,3
546	Ilserheide	391	263	67,3	256	143	55,8	66	25,8
547	Ilvese	495	336	67,9	323	114	35,3	128	39,6
548	Jüssen	323	296	91,6	286	139	48,6	103	36,0
549	Lahde	1 215	1 046	86,1	1 020	348	34,1	409	40,1
550	Leteln	1 199	1 104	92,1	1 060	226	21,3	717	67,6
551	Neuenknick	707	485	68,6	463	285	61,5	100	21,6
552	Pöppinghausen	300	275	91,7	261	119	45,6	103	39,4
553	Quetzen	701	555	79,2	540	154	28,5	310	57,4
554	Raderhorst	319	216	67,7	208	108	51,9	65	31,3
555	Rosenhagen	273	167	61,2	162	101	62,3	37	22,8
556	Schlüsselburg, Stadt.	1 120	962	85,9	936	436	46,6	384	41,0
557	Seelenfeld	214	123	57,5	120	43	35,8	41	34,2
558	Wietersheim	688	625	90,8	613	158	25,8	393	64,1
559	Windheim	974	811	83,3	782	259	33,1	215	27,5
560	Ldkr. Minden insgesamt	124 054	107 307	86,5	103 408	36 174	35,0	42 925	41,5
	<u>Ldkr. Paderborn</u>								
561	Lippepringe, Bad, Stadt.	6 133	5 442	88,7	5 330	3 215	60,3	963	18,0
562	Paderborn, Stadt	29 790	26 305	88,3	25 790	15 452	59,9	4 880	18,9
	<u>Amt Altenbeken</u>								
563	Altenbeken	2 257	2 082	92,2	2 019	1 212	60,0	333	16,5
564	Benhausen	590	550	93,2	532	312	58,6	77	14,5
565	Buke	574	510	88,9	489	278	56,8	72	14,7
566	Marienloh	511	482	94,3	471	282	59,9	59	12,5
567	Neuenbeken	937	840	89,6	805	486	60,4	107	13,3
568	Schwaney	821	718	87,5	708	484	68,4	99	14,0
	<u>Amt Delbrück</u>								
569	Delbrück, Stadt.	1 493	1 377	92,2	1 347	960	71,3	132	9,8
570	Dorfbauerschaft	1 430	1 350	94,4	1 317	981	74,5	87	6,6
571	Hagen	866	813	93,9	776	528	68,1	31	4,0
572	Ostenland	2 201	2 015	91,5	1 963	1 462	74,5	168	8,6
573	Westenholz	1 391	1 287	92,5	1 244	858	69,0	55	4,4
574	Westerloh	1 483	1 381	93,1	1 346	1 021	75,8	48	3,6
	<u>Amt Kirchborchen</u>								
575	Alfen	638	574	90,0	561	331	59,0	108	19,3

Gültige Zweitstimmen												Lfd. Nr.
davon												
Zentrum		FDP		KPD		BHE		DP		GVP		
Anzahl	vH	Anzahl	vH	Anzahl	vH	Anzahl	vH	Anzahl	vH	Anzahl	vH	
1	0,1	71	5,8	12	1,0	19	1,6	7	0,6	9	0,7	533
3	0,1	429	11,4	76	2,0	124	3,3	16	0,4	38	1,0	534
1	0,1	174	12,0	5	0,3	40	2,8	9	0,6	33	2,3	535
-	-	206	8,5	27	1,1	70	2,9	13	0,5	95	3,9	536
-	-	95	8,1	7	0,6	27	2,3	9	0,8	10	0,9	537
1	0,4	13	4,9	3	1,1	24	9,1	1	0,4	1	0,4	538
-	-	11	3,4	-	-	11	3,4	31	9,5	2	0,6	539
-	-	246	12,3	9	0,4	81	4,0	22	1,1	45	2,2	540
-	-	47	12,1	2	0,5	9	2,3	23	5,9	1	0,3	541
-	-	35	8,7	1	0,2	10	2,5	7	1,7	3	0,7	542
-	-	68	15,6	1	0,2	15	3,5	2	0,5	3	0,7	543
-	-	80	18,7	-	-	46	10,8	10	2,3	6	1,4	544
-	-	62	24,0	-	-	7	2,7	-	-	1	0,4	545
-	-	25	9,8	-	-	13	5,1	7	2,7	2	0,8	546
-	-	44	13,6	2	0,6	14	4,4	9	2,8	12	3,7	547
-	-	17	5,9	-	-	17	6,0	8	2,8	2	0,7	548
-	-	118	11,6	2	0,2	103	10,1	30	2,9	10	1,0	549
-	-	67	6,3	14	1,3	22	2,1	6	0,6	8	0,8	550
-	-	29	6,3	6	1,3	20	4,3	16	3,5	7	1,5	551
-	-	13	5,0	1	0,4	21	8,0	2	0,8	2	0,8	552
-	-	46	8,5	4	0,7	24	4,5	1	0,2	1	0,2	553
1	0,5	10	4,8	3	1,4	15	7,2	6	2,9	-	-	554
-	-	12	7,4	-	-	9	5,6	3	1,9	-	-	555
-	-	55	5,9	-	-	44	4,7	9	1,0	8	0,8	556
-	-	7	5,8	-	-	20	16,7	5	4,2	4	3,3	557
-	-	40	6,5	1	0,2	13	2,1	5	0,8	3	0,5	558
3	0,4	219	28,0	7	0,9	65	8,3	7	0,9	7	0,9	559
110	0,1	14 624	14,2	1 559	1,5	5 178	5,0	1 486	1,4	1 352	1,3	560
284	5,3	515	9,7	35	0,7	200	3,8	67	1,2	51	1,0	561
2 183	8,5	2 144	8,3	96	0,4	427	1,6	386	1,5	222	0,9	562
181	9,0	111	5,5	4	0,2	163	8,1	10	0,5	5	0,2	563
58	10,9	4	0,8	1	0,2	38	7,1	38	7,1	4	0,8	564
56	11,5	17	3,5	5	1,0	58	11,9	3	0,6	-	-	565
37	7,9	25	5,3	1	0,2	49	10,4	14	3,0	4	0,8	566
113	14,0	27	3,4	2	0,2	46	5,7	18	2,2	6	0,8	567
71	10,0	19	2,7	1	0,1	24	3,4	9	1,3	1	0,1	568
131	9,7	30	2,2	1	0,1	59	4,4	27	2,0	7	0,5	569
164	12,5	16	1,2	1	0,1	40	3,0	25	1,9	3	0,2	570
184	23,7	7	0,9	-	-	10	1,3	12	1,5	4	0,5	571
244	12,4	24	1,2	-	-	47	2,4	13	0,7	5	0,2	572
219	17,6	13	1,0	2	0,2	23	1,8	68	5,5	6	0,5	573
213	15,8	15	1,1	-	-	32	2,4	16	1,2	1	0,1	574
61	10,9	8	1,4	4	0,7	35	6,2	10	1,8	4	0,7	575

Noch: Die Ergebnisse der Bundestagswahl am 6.9.1953 in den Gemeinden Nordrhein-Westfalens (Zweitstimmen)

Lfd. Nr.	Gemeinde	Wahl- berechtigte	Wähler	Wahl- betei- ligung in vH	insgesamt	CDU		SPD	
						Anzahl	vH	Anzahl	vH
	noch: Ldkr. Paderborn, Amt Kirchborchen								
576	Dahl	537	492	91,6	465	290	62,4	81	17,4
577	Dörenhagen	573	516	90,1	483	275	56,9	84	17,4
578	Kirchborchen	1 268	1 153	90,9	1 120	702	62,7	177	15,8
579	Nordborchen	860	772	89,8	747	462	61,8	129	17,3
580	Wewer	1 412	1 230	87,1	1 194	725	60,7	209	17,5
	<u>Amt Neuhaus</u>								
581	Elsen	3 025	2 727	90,1	2 629	1 597	60,7	410	15,6
582	Hövelhof	3 266	2 969	90,9	2 839	1 866	65,7	311	11,0
583	Neuhaus	5 925	5 149	86,9	4 982	2 913	58,5	1 058	21,2
584	Sande	1 217	1 069	87,8	1 045	713	68,2	103	9,9
585	Stukenbrock	3 094	2 663	86,1	2 583	1 819	70,4	351	13,6
586	Ldkr. Paderborn insgesamt	72 292	64 466	89,2	62 785	39 224	62,5	10 132	16,1
	<u>Ldkr. Warburg</u>								
587	Warburg, Stadt	6 819	6 145	90,1	6 006	4 222	70,3	772	12,8
	<u>Amt Borgentreich</u>								
588	Borgentreich, Stadt . .	1 228	1 136	92,5	1 102	813	73,8	121	11,0
589	Borgholz, Stadt	957	882	92,2	850	629	74,0	116	13,7
590	Bühne	772	694	89,9	675	453	67,1	44	6,5
591	Daseburg	922	838	90,9	800	457	57,1	113	14,1
592	Drankhausen	68	63	92,6	60	49	81,7	2	3,3
593	Großeneder	601	554	92,2	529	323	61,1	72	13,6
594	Körbecke	700	627	89,6	607	455	75,0	51	8,4
595	Lütgeneder	367	342	93,2	327	211	64,5	15	4,6
596	Manrode	321	307	95,6	302	244	80,8	23	7,6
597	Muddenhagen	160	151	94,4	150	130	86,7	5	3,3
598	Natingen	235	207	88,1	201	160	79,6	19	9,4
599	Natzungen	608	556	91,4	544	443	81,4	69	12,7
600	Rösebeck	437	392	89,7	382	232	60,7	43	11,3
	<u>Amt Peckelsheim- Dringenberg</u>								
601	Altenheerse	305	274	89,8	262	192	73,3	27	10,3
602	Auenhausen	126	113	89,7	112	86	76,8	11	9,8
603	Borlinghausen	333	294	88,3	284	132	46,5	69	24,3
604	Dringenberg, Stadt . .	805	740	91,9	725	507	69,9	165	22,8
605	Eissen	497	465	93,6	456	306	67,1	77	16,9
606	Engar	144	136	94,4	135	88	65,3	32	23,7
607	Fölsen	143	137	95,8	136	114	83,8	13	9,6
608	Frohnhausen	226	200	88,5	194	172	88,7	14	7,2
609	Gehrdon, Stadt	573	536	93,5	518	394	76,1	84	16,2
610	Hampenhause	73	63	86,3	63	46	73,0	9	14,3
611	Helkern	190	172	90,5	165	113	68,5	32	19,4
612	Ikenhausen	168	148	88,1	143	91	63,6	25	17,5
613	Kühlse	71	65	91,5	65	63	97,0	1	1,5
614	Löwen	350	313	89,4	301	184	61,1	77	25,6
615	Neuenheerse	858	805	93,8	788	561	71,2	101	12,8
616	Niesen	411	349	84,9	340	236	69,4	52	15,3
617	Peckelsheim, Stadt . .	1 307	1 126	86,2	1 091	528	48,3	177	16,2
618	Schweckhausen	205	181	88,3	177	64	36,2	68	38,4
619	Siddeesen	309	282	91,3	275	184	67,0	43	15,6

Gültige Zweitstimmen												Lfd. Nr.
davon												
Zentrum		FDP		KPD		BHE		DP		GVP		
Anzahl	vH	Anzahl	vH	Anzahl	vH	Anzahl	vH	Anzahl	vH	Anzahl	vH	
22	4,8	6	1,3	2	0,4	15	3,2	48	10,3	1	0,2	576
89	18,4	16	3,3	-	-	6	1,3	12	2,5	1	0,2	577
32	2,9	41	3,7	5	0,4	68	6,1	42	3,7	53	4,7	578
56	7,5	16	2,2	3	0,4	56	7,5	24	3,2	1	0,1	579
88	7,4	45	3,8	1	0,1	89	7,4	27	2,3	10	0,8	580
440	16,7	68	2,6	3	0,1	86	3,3	18	0,7	7	0,3	581
398	14,0	111	3,9	7	0,2	104	3,7	26	0,9	16	0,6	582
297	6,0	456	9,1	15	0,3	138	2,8	79	1,6	26	0,5	583
97	9,3	36	3,4	2	0,2	47	4,5	45	4,3	2	0,2	584
160	6,2	142	5,5	6	0,2	73	2,9	24	0,9	8	0,3	585
5 878	9,4	3 912	6,2	197	0,3	1 933	3,1	1 061	1,7	448	0,7	586
190	3,2	580	9,7	29	0,5	121	2,0	56	0,9	36	0,6	587
106	9,6	43	3,9	2	0,2	9	0,8	1	0,1	7	0,6	588
46	5,4	24	2,8	1	0,1	31	3,7	2	0,2	1	0,1	589
90	13,3	24	3,6	3	0,5	57	8,4	1	0,1	3	0,5	590
184	23,0	27	3,4	-	-	14	1,8	5	0,6	-	-	591
9	15,0	-	-	-	-	-	-	-	-	-	-	592
120	22,7	9	1,7	-	-	5	0,9	-	-	-	-	593
33	5,4	15	2,5	-	-	50	8,2	2	0,3	1	0,2	594
88	26,9	4	1,2	-	-	3	0,9	-	-	6	1,9	595
16	5,3	8	2,7	-	-	10	3,3	1	0,3	-	-	596
7	4,7	2	1,3	-	-	5	3,3	1	0,7	-	-	597
15	7,5	3	1,5	-	-	4	2,0	-	-	-	-	598
17	3,1	11	2,0	-	-	3	0,6	-	-	1	0,2	599
68	17,8	18	4,7	3	0,8	14	3,7	2	0,5	2	0,5	600
34	13,0	1	0,4	-	-	8	3,0	-	-	-	-	601
9	8,0	6	5,4	-	-	-	-	-	-	-	-	602
62	21,8	15	5,3	-	-	6	2,1	-	-	-	-	603
28	3,8	19	2,6	4	0,6	2	0,3	-	-	-	-	604
56	12,3	2	0,4	1	0,2	14	3,1	-	-	-	-	605
11	8,1	1	0,7	-	-	2	1,5	-	-	1	0,7	606
4	2,9	2	1,5	-	-	3	2,2	-	-	-	-	607
-	-	2	1,0	1	0,5	4	2,1	-	-	1	0,5	608
18	3,5	10	1,9	-	-	10	1,9	2	0,4	-	-	609
5	7,9	1	1,6	-	-	2	3,2	-	-	-	-	610
10	6,1	2	1,2	4	2,4	3	1,8	1	0,6	-	-	611
21	14,7	-	-	-	-	6	4,2	-	-	-	-	612
-	-	1	1,5	-	-	-	-	-	-	-	-	613
20	6,6	12	4,0	-	-	8	2,7	-	-	-	-	614
18	2,3	20	2,5	2	0,3	25	3,2	56	7,1	5	0,6	615
34	10,0	14	4,1	1	0,3	-	-	2	0,6	1	0,3	616
312	28,6	52	4,8	1	0,1	13	1,2	5	0,5	3	0,3	617
26	14,7	8	4,5	1	0,6	8	4,5	-	-	2	1,1	618
30	10,9	5	1,8	-	-	11	4,0	2	0,7	-	-	619

Noch: Die Ergebnisse der Bundestagswahl am 6.9.1953 in den Gemeinden Nordrhein-Westfalens (Zweitstimmen)

Lfd. Nr.	Gemeinde	Wahl- berechtigte	Wähler	Wahl- betei- ligung in vH	insgesamt	CDU		SPD	
						Anzahl	vH	Anzahl	vH
	noch: Ldkr. Warburg, Amt Peckelsheim- Dringenberg								
620	Willebadessen, Stadt . .	1 366	1 246	91,2	1 219	794	65,2	231	19,0
621	Willegassen	78	71	91,0	71	40	56,3	10	14,1
	<u>Amt Warburg-Land</u>								
622	Bonenburg	675	625	92,6	601	349	58,1	150	25,0
623	Dalheim	132	121	91,7	114	60	52,6	38	33,3
624	Dössel	448	419	93,5	408	354	86,7	20	4,9
625	Germete	550	508	92,4	500	425	85,0	26	5,2
626	Herlinghausen	301	275	91,4	266	101	38,0	148	55,6
627	Hohenwepel	470	440	93,6	427	289	67,8	44	10,3
628	Kalenberg	305	277	90,8	268	178	66,4	51	19,0
629	Menne	469	425	90,6	416	289	69,7	16	3,8
630	Nörde	486	456	93,8	452	343	75,9	27	6,0
631	Ossendorf	696	640	92,0	624	422	67,6	89	14,3
632	Rimbeck	1 025	961	93,8	944	675	71,6	101	10,7
633	Scherfede	1 903	1 721	90,4	1 682	1 145	68,1	306	18,2
634	Welda	526	488	92,8	478	329	68,8	81	16,9
635	Wormeln	414	387	93,5	377	270	71,6	59	15,6
636	Ldkr. Warburg insgesamt	31 133	28 353	91,1	27 612	18 945	68,6	3 939	14,3
	<u>Ldkr. Wiedenbrück</u>								
637	Gütersloh, Stadt	29 883	26 169	87,6	25 541	12 952	50,7	7 300	28,6
638	Rheda, Stadt	6 806	6 180	90,8	6 006	3 275	54,5	1 414	23,5
639	Wiedenbrück, Stadt	8 141	7 396	90,8	7 209	5 408	75,2	1 160	16,1
640	Nordrheda-Ems	466	408	87,6	397	286	72,0	42	10,6
	<u>Amt Avenwedde</u>								
641	Avenwedde	4 247	3 894	91,7	3 812	2 972	77,9	498	13,1
642	Friedrichsdorf	539	485	90,0	474	307	64,7	106	22,4
643	Spexard	1 586	1 439	90,7	1 405	1 040	74,2	211	15,0
	<u>Amt Herzebrock</u>								
644	Clarholz	2 331	2 153	92,4	2 062	1 703	82,6	242	11,7
645	Herzebrock	3 692	3 423	92,7	3 282	2 504	76,3	469	14,3
646	Lette	1 078	1 022	94,8	1 005	834	83,0	62	6,1
	<u>Amt Reckenberg</u>								
647	Batenhorst	921	850	92,3	841	693	82,4	83	9,9
648	Langenberg	2 510	2 335	93,0	2 292	1 556	67,9	338	14,7
649	Lintel	816	759	93,0	743	621	83,6	67	9,0
650	Sankt Vit	716	656	91,6	628	516	82,2	51	8,2
	<u>Amt Rietberg</u>								
651	Bokel	769	712	92,6	702	578	82,3	28	4,0
652	Druffel	541	512	94,6	503	439	87,3	35	6,9
653	Mastholte	999	931	93,2	909	768	84,5	65	7,1
654	Moese	1 132	1 037	91,6	1 007	862	85,6	51	5,0
655	Neuenkirchen	1 896	1 789	94,4	1 735	1 466	84,5	151	8,7
656	Rietberg, Stadt	3 067	2 806	91,5	2 737	1 942	71,0	382	13,9
657	Varensell	1 505	1 376	91,4	1 349	1 184	87,8	100	7,4
658	Westerwiehe	1 188	1 056	88,9	1 020	814	79,8	61	6,0
	<u>Amt Verl</u>								
659	Bornholte	1 796	1 609	89,6	1 572	1 197	76,1	231	14,7

Gültige Zweitstimmen												Lfd. Nr.
davon												
Zentrum		FDP		KPD		BHE		DP		GVP		
Anzahl	vH	Anzahl	vH	Anzahl	vH	Anzahl	vH	Anzahl	vH	Anzahl	vH	
88	7,2	69	5,7	5	0,4	26	2,1	3	0,2	3	0,2	620
21	29,6	-	-	-	-	-	-	-	-	-	-	621
79	13,1	7	1,2	-	-	14	2,3	2	0,3	-	-	622
5	4,4	6	5,3	-	-	5	4,4	-	-	-	-	623
11	2,7	19	4,7	-	-	4	1,0	-	-	-	-	624
30	6,0	16	3,2	-	-	3	0,6	-	-	-	-	625
-	-	15	5,6	1	0,4	1	0,4	-	-	-	-	626
54	12,6	27	6,3	1	0,2	6	1,4	4	0,9	2	0,5	627
17	6,3	18	6,7	-	-	4	1,6	-	-	-	-	628
68	16,3	18	4,3	3	0,7	20	4,8	1	0,2	1	0,2	629
73	16,2	6	1,3	1	0,2	2	0,4	-	-	-	-	630
93	14,9	5	0,8	-	-	3	0,5	-	-	12	1,9	631
40	4,2	84	8,9	-	-	24	2,5	7	0,7	13	1,4	632
56	3,3	143	8,5	3	0,2	18	1,1	9	0,5	2	0,1	633
40	8,4	19	4,0	-	-	8	1,7	1	0,2	-	-	634
16	4,2	19	5,0	1	0,3	7	1,9	1	0,3	4	1,1	635
2 378	8,6	1 412	5,1	68	0,2	596	2,2	167	0,6	107	0,4	636
179	0,7	2 828	11,1	109	0,4	924	3,6	1 031	4,0	218	0,9	637
16	0,3	786	13,1	30	0,5	324	5,4	130	2,2	31	0,5	638
53	0,7	332	4,6	24	0,3	133	1,8	68	0,9	31	0,4	639
-	-	28	7,1	2	0,5	33	8,3	6	1,5	-	-	640
22	0,6	138	3,6	6	0,2	118	3,1	51	1,3	7	0,2	641
1	0,2	46	9,7	-	-	6	1,3	8	1,7	-	-	642
72	5,1	20	1,4	2	0,1	40	2,8	10	0,7	10	0,7	643
18	0,9	25	1,2	5	0,2	61	3,0	6	0,3	2	0,1	644
39	1,2	130	4,0	3	0,1	118	3,6	14	0,4	5	0,1	645
6	0,6	18	1,8	2	0,2	75	7,5	8	0,8	-	-	646
8	1,0	14	1,7	1	0,1	29	3,4	3	0,3	10	1,2	647
252	11,0	58	2,5	3	0,1	70	3,1	6	0,3	9	0,4	648
14	1,9	7	0,9	3	0,4	27	3,6	2	0,3	2	0,3	649
5	0,8	14	2,2	2	0,3	34	5,4	4	0,6	2	0,3	650
64	9,1	6	0,9	-	-	15	2,1	10	1,4	1	0,2	651
12	2,4	1	0,2	-	-	11	2,2	3	0,6	2	0,4	652
43	4,7	8	1,0	2	0,2	21	2,3	2	0,2	-	-	653
42	4,2	9	0,9	4	0,4	20	2,0	16	1,6	3	0,3	654
28	1,6	45	2,6	1	0,1	28	1,6	11	0,6	5	0,3	655
222	8,1	111	4,1	3	0,1	33	1,2	31	1,1	13	0,5	656
14	1,0	13	1,0	1	0,1	29	2,1	7	0,5	1	0,1	657
90	8,8	25	2,4	3	0,3	21	2,1	6	0,6	-	-	658
40	2,5	40	2,5	7	0,5	46	2,9	7	0,5	4	0,3	659

Noch: Die Ergebnisse der Bundestagswahl am 6.9.1953 in den Gemeinden Nordrhein-Westfalens (Zweitstimmen)

Lfd. Nr.	Gemeinde	Wahl- berechtigte	Wähler	Wahl- betei- ligung in vH	insgesamt	CDU		SPD	
						Anzahl	vH	Anzahl	vH
	noch: Ldkr. Wiedenbrück, Amt Verl								
660	Lienke	3 630	3 288	90,6	3 216	2 384	74,1	486	15,1
661	Österwiehe	1 183	1 098	92,8	1 060	870	82,1	85	8,0
662	Sende	2 283	1 972	86,4	1 911	1 317	68,9	406	21,2
663	Verl	2 743	2 426	88,4	2 388	1 697	71,1	413	17,3
664	Ldkr. Wiedenbrück insgesamt	86 464	77 781	90,0	75 806	50 185	66,2	14 537	19,2
665	Landkreise insgesamt	871 359	772 921	88,7	748 113	325 246	43,5	253 574	33,9

Gültige Zweitstimmen												Lfd. Nr.
davon												
Zentrum		FDP		KPD		BHE		DP		GVP		
Anzahl	vH	Anzahl	vH	Anzahl	vH	Anzahl	vH	Anzahl	vH	Anzahl	vH	
75	2,3	136	4,2	3	0,1	111	3,5	9	0,3	12	0,4	660
74	7,0	14	1,3	-	-	15	1,4	2	0,2	-	-	661
17	0,9	76	4,0	9	0,5	59	3,1	22	1,1	5	0,3	662
61	2,5	88	3,7	5	0,2	99	4,1	14	0,6	11	0,5	663
1 467	1,9	5 016	6,6	230	0,3	2 500	3,3	1 487	2,0	384	0,5	664
20 119	2,7	85 242	11,4	7 453	1,0	35 281	4,7	11 896	1,6	9 302	1,2	665

Noch: Die Ergebnisse der Bundestagswahl am 6.9.1953 in den Gemeinden Nordrhein-Westfalens (Zweitstimmen)

Lfd. Nr.	Gemeinde	Wahl- berechtigte	Wähler	Wahl- betei- ligung in vH	insgesamt				
						CDU		SPD	
						Anzahl	vH	Anzahl	vH
	<u>Reg.-Bez. Arnsberg</u>								
1	Krfr.St. Bochum.	226 320	196 021	86,6	190 889	83 344	43,7	79 360	41,5
2	Castrop-Rauxel.	52 240	46 198	88,4	44 400	20 334	45,8	18 904	42,6
3	Dortmund.	406 467	341 484	84,0	329 631	126 135	38,3	150 252	45,6
4	Hagen i.W.	116 363	100 970	86,8	98 193	43 319	44,1	34 049	34,7
5	Hamm (Westf.)	44 317	37 724	85,1	36 726	18 924	51,5	10 234	27,9
6	Herne	78 579	69 372	88,3	67 273	28 267	42,0	28 394	42,2
7	Iserlohn.	34 592	29 159	84,3	28 309	8 935	31,6	9 583	33,9
8	Lüdenscheid	38 064	32 403	85,1	31 651	12 598	39,8	11 411	36,1
9	Lünen	43 663	39 705	90,9	38 447	16 282	42,4	16 659	43,3
10	Siegen.	28 319	24 211	85,5	23 606	10 975	46,5	4 998	21,2
11	Wanne-Eickel.	66 009	56 893	86,2	55 044	23 009	41,8	23 450	42,6
12	Wattenscheid.	49 590	43 475	87,7	42 106	18 123	43,1	18 054	42,9
13	Witten.	60 002	52 974	88,3	51 365	18 934	36,9	23 869	46,5
14	Krfr. Städte insgesamt	1 244 525	1 070 589	86,0	1 037 640	429 179	41,4	429 217	41,4
	<u>Ldkr. Altena</u>								
15	Altena, Stadt.	15 972	14 302	89,5	13 888	5 762	41,5	4 769	34,4
16	Plettenberg, Stadt	17 284	14 652	84,8	14 276	5 553	38,9	4 824	33,8
17	Werdohl, Stadt	13 452	11 863	88,2	11 571	5 208	45,0	4 138	35,8
18	Herscheid.	3 160	2 592	82,0	2 510	954	38,0	955	38,0
19	Nachrodt-Wiblingwerde.	3 894	3 465	89,0	3 373	1 329	39,5	1 347	39,9
	<u>Amt Halver</u>								
20	Halver	8 506	7 318	86,0	7 189	2 982	41,5	2 381	33,1
21	Schalksmühle	2 906	2 546	87,6	2 481	976	39,3	821	33,1
	<u>Amt Kierspe</u>								
22	Kierspe.	6 409	5 298	82,7	5 147	1 739	33,7	1 828	35,5
23	Rönsahl.	790	674	85,3	652	269	41,2	135	20,7
	<u>Amt Lüdenscheid</u>								
24	Hülscheid.	3 277	2 741	83,6	2 663	794	29,8	1 285	48,3
25	Lüdenscheid-Land	12 406	10 876	87,7	10 648	3 865	36,3	4 387	41,2
	<u>Amt Meinerzhagen</u>								
26	Meinerzhagen	5 144	4 256	82,7	4 133	1 716	41,5	1 335	32,3
27	Valbert.	2 390	2 010	84,1	1 954	893	45,7	506	25,9
	<u>Amt Neuenrade</u>								
28	Dahle.	1 481	1 362	92,0	1 339	672	50,2	403	30,1
29	Neuenrade, Stadt	2 956	2 588	87,6	2 518	1 127	44,8	849	33,7
30	Ldkr. Altena insgesamt	100 027	86 543	86,5	84 342	33 839	40,1	29 963	35,5
	<u>Ldkr. Arnsberg</u>								
31	Arnsberg, Stadt.	13 313	11 863	89,1	11 582	6 218	53,7	2 677	23,1
32	Neheim-Hüsten, Stadt	20 410	18 132	88,8	17 713	9 448	53,4	5 234	29,5
	<u>Amt Balve</u>								
33	Affeln	541	502	92,8	489	357	73,0	66	13,5
34	Altenaffeln.	324	288	88,9	283	183	64,6	46	16,3
35	Asbeck	76	73	96,1	69	43	62,4	18	26,1
36	Balve, Stadt	2 079	1 867	89,8	1 822	1 201	65,9	357	19,5
37	Beckum	679	612	90,1	594	378	63,7	152	25,6
38	Blintrop	191	180	94,2	178	152	85,4	12	6,7

Gültige Zweitstimmen												Lfd. Nr.
davon												
Zentrum		FDP		KPD		BHE		DP		GVP		
Anzahl	vH	Anzahl	vH	Anzahl	vH	Anzahl	vH	Anzahl	vH	Anzahl	vH	
1 303	0,7	13 462	7,1	6 958	3,6	2 833	1,5	968	0,5	2 661	1,4	1
146	0,3	2 179	4,9	1 566	3,5	692	1,5	245	0,6	334	0,8	2
1 172	0,4	25 033	7,6	13 940	4,2	5 562	1,6	3 827	1,2	3 710	1,1	3
306	0,3	10 457	10,6	5 363	5,5	1 569	1,6	1 053	1,1	2 077	2,1	4
965	2,6	4 321	11,8	489	1,3	1 038	2,8	317	0,9	438	1,2	5
295	0,4	4 301	6,4	3 239	4,8	1 521	2,3	426	0,6	830	1,3	6
2 343	8,3	4 341	15,3	402	1,4	1 221	4,3	326	1,1	1 158	4,1	7
43	0,1	4 648	14,7	575	1,8	926	2,9	331	1,1	1 119	3,5	8
73	0,2	2 345	6,1	1 555	4,0	962	2,5	241	0,6	330	0,9	9
119	0,5	4 497	19,1	229	1,0	790	3,3	265	1,1	1 733	7,3	10
193	0,4	3 469	6,3	3 312	6,0	890	1,6	152	0,3	569	1,0	11
203	0,5	1 904	4,5	2 241	5,3	857	2,0	173	0,4	551	1,3	12
136	0,2	4 819	9,4	1 478	2,9	1 168	2,3	474	0,9	487	0,9	13
7 297	0,7	85 776	8,3	41 347	4,0	20 029	1,9	8 798	0,8	15 997	1,5	14
157	1,1	2 154	15,5	200	1,4	510	3,7	115	0,8	221	1,6	15
408	2,9	2 058	14,4	149	1,0	627	4,4	94	0,7	563	3,9	16
27	0,2	1 361	11,8	133	1,1	481	4,2	91	0,8	132	1,1	17
12	0,5	401	16,0	15	0,6	108	4,3	26	1,0	39	1,6	18
39	1,2	327	9,7	59	1,7	213	6,3	31	0,9	28	0,8	19
9	0,1	1 180	16,4	142	2,0	300	4,2	91	1,3	104	1,4	20
5	0,2	463	18,7	52	2,1	104	4,2	17	0,7	43	1,7	21
8	0,2	904	17,6	82	1,6	215	4,2	232	4,5	139	2,7	22
-	-	136	20,9	10	1,5	37	5,7	62	9,5	3	0,5	23
6	0,2	360	13,5	117	4,4	50	1,9	21	0,8	30	1,1	24
14	0,1	1 595	15,0	237	2,2	295	2,8	74	0,7	181	1,7	25
26	0,6	622	15,0	110	2,7	139	3,4	52	1,3	133	3,2	26
4	0,2	216	11,1	29	1,5	246	12,6	34	1,7	26	1,3	27
3	0,2	124	9,3	3	0,2	111	8,3	11	0,8	12	0,9	28
87	3,5	316	12,5	21	0,8	63	2,5	31	1,2	24	1,0	29
805	1,0	12 217	14,5	1 359	1,6	3 499	4,1	982	1,2	1 678	2,0	30
659	5,7	1 368	11,8	129	1,1	258	2,3	154	1,3	119	1,0	31
1 171	6,6	1 248	7,1	132	0,7	228	1,3	114	0,6	138	0,8	32
41	8,4	14	2,9	-	-	8	1,6	2	0,4	1	0,2	33
38	13,4	6	2,1	1	0,4	4	1,4	4	1,4	1	0,4	34
3	4,3	5	7,2	-	-	-	-	-	-	-	-	35
45	2,5	123	6,8	16	0,9	65	3,6	10	0,5	5	0,3	36
34	5,7	18	3,0	-	-	8	1,3	4	0,7	-	-	37
2	1,1	9	5,1	1	0,6	2	1,1	-	-	-	-	38

Noch: Die Ergebnisse der Bundestagswahl am 6.9.1953 in den Gemeinden Nordrhein-Westfalens (Zweitstimmen)

Lfd. Nr.	Gemeinde	Wahl- berechtigte	Wähler	Wahl- betei- ligung in vH	insgesamt				
						CDU		SPD	
						Anzahl	vH	Anzahl	vH
	noch: Ldkr. Arnsberg, Amt Balve								
39	Eisborn.	344	309	89,8	298	189	63,4	62	20,8
40	Garbeck.	1 170	1 059	90,5	1 029	772	75,1	138	13,4
41	Küntrop.	431	393	91,2	378	296	78,4	64	16,9
42	Langenholthausen . . .	420	400	95,2	393	288	73,2	49	12,4
43	Mellen	356	324	91,0	316	197	62,4	71	22,5
44	Volkringhausen	319	287	90,0	285	190	66,7	67	23,5
	<u>Amt Freienohl</u>								
45	Altenhellefeld	218	207	95,0	202	152	75,2	38	18,8
46	Breitenbruch	119	113	95,0	110	73	66,4	7	6,4
47	Freienohl, Stadt . . .	2 461	2 105	85,5	2 043	1 115	54,6	617	30,2
48	Grevenstein.	505	441	87,3	432	301	69,6	78	18,1
49	Hellefeld.	374	341	91,2	332	230	69,3	61	18,4
50	Herblinghausen	141	114	80,9	111	73	65,8	26	23,4
51	Linnepe.	227	208	91,6	203	98	48,2	85	41,9
52	Meinkenbracht.	141	128	90,8	122	103	84,5	16	13,1
53	Oeventrop.	3 245	3 014	92,9	2 948	1 726	58,5	1 001	34,0
54	Rumbeck.	463	394	85,1	385	268	69,6	87	22,6
55	Uentrop.	230	219	95,2	214	127	59,3	54	25,2
56	Visbeck.	143	125	87,4	122	70	57,4	30	24,6
57	Westenfeld	492	435	88,4	424	288	68,0	97	22,9
	<u>Amt Hüsten</u>								
58	Bachum	254	227	89,4	212	143	67,5	38	17,9
59	Bruchhausen.	1 291	1 195	92,6	1 152	742	64,4	272	23,6
60	Echthausen	567	533	94,0	525	180	34,3	173	33,0
61	Enkhausen und Estringhausen	293	266	90,8	259	192	74,1	50	19,3
62	Hachen	1 115	998	89,5	961	553	57,6	301	31,3
63	Herdringen	1 057	956	90,4	933	560	60,1	201	21,5
64	Hövel.	295	273	92,5	266	154	57,9	18	6,8
65	Holsen	662	579	87,5	558	353	63,3	109	19,5
66	Langescheid	828	692	83,6	669	409	61,2	116	17,3
67	Müschede	980	877	89,5	852	510	59,9	235	27,6
68	Niedereimer.	656	611	93,1	605	364	60,2	173	28,6
69	Stemel	304	268	88,2	257	119	46,3	117	45,5
70	Voßwinkel.	1 125	1 025	91,1	1 004	737	73,4	124	12,4
71	Wennigloh.	301	259	86,0	253	158	62,4	52	20,6
	<u>Amt Sundern</u>								
72	Allendorf.	723	676	93,5	663	479	72,2	117	17,6
73	Amecke	500	457	91,4	447	349	78,0	57	12,8
74	Endorf	800	766	95,8	752	589	78,3	86	11,4
75	Hagen und Wildewiese .	470	445	94,7	431	379	87,9	37	8,6
76	Stockum.	845	789	93,4	768	606	78,9	101	13,1
77	Sundern (Sauerland). .	3 737	3 425	91,7	3 348	2 245	67,1	652	19,5
	<u>Amt Warstein</u>								
78	Allagen.	1 769	1 472	83,2	1 422	951	66,9	226	15,9
79	Belecke, Stadt	2 136	1 882	88,1	1 833	1 131	61,7	412	22,4
80	Hirechberg, Stadt. . .	1 031	948	91,9	904	665	73,6	123	13,6
81	Mülheim.	269	228	84,8	220	157	71,3	29	13,1
82	Sichtigvor	859	799	93,0	779	404	51,8	144	18,5

Gültige Zweitstimmen												Lfd. Nr.
davon												
Zentrum		FDP		KPD		BHE		DP		GVP		
Anzahl	vH	Anzahl	vH	Anzahl	vH	Anzahl	vH	Anzahl	vH	Anzahl	vH	
30	10,1	10	3,4	-	-	4	1,3	1	0,3	2	0,7	39
54	5,2	33	3,2	-	-	27	2,6	3	0,3	2	0,2	40
10	2,6	5	1,3	1	0,3	2	0,5	-	-	-	-	41
34	8,7	15	3,8	2	0,5	1	0,3	3	0,8	1	0,3	42
32	10,1	8	2,5	2	0,6	-	-	5	1,6	1	0,3	43
12	4,2	8	2,8	-	-	8	2,8	-	-	-	-	44
3	1,5	6	3,0	-	-	3	1,5	-	-	-	-	45
-	-	24	21,8	2	1,8	3	2,7	-	-	1	0,9	46
62	3,0	106	5,2	16	0,8	76	3,7	47	2,3	4	0,2	47
6	1,4	35	8,1	-	-	9	2,1	1	0,2	2	0,5	48
15	4,5	18	5,4	-	-	6	1,8	1	0,3	1	0,3	49
2	1,8	4	3,6	-	-	6	5,4	-	-	-	-	50
5	2,5	7	3,4	-	-	3	1,5	4	2,0	1	0,5	51
-	-	2	1,6	-	-	1	0,8	-	-	-	-	52
22	0,7	120	4,1	12	0,4	33	1,1	29	1,0	5	0,2	53
7	1,8	10	2,6	3	0,8	9	2,3	1	0,3	-	-	54
3	1,4	29	13,6	-	-	-	-	1	0,5	-	-	55
4	3,3	12	9,9	1	0,8	1	0,8	2	1,6	2	1,6	56
29	6,8	5	1,2	-	-	4	0,9	1	0,2	-	-	57
27	12,7	-	-	2	0,9	1	0,5	-	-	1	0,5	58
67	5,8	29	2,5	11	1,0	18	1,6	8	0,7	5	0,4	59
136	25,9	6	1,1	7	1,3	17	3,2	2	0,4	4	0,8	60
6	2,3	8	3,1	1	0,4	-	-	-	-	2	0,8	61
22	2,3	40	4,2	9	0,9	20	2,1	10	1,0	6	0,6	62
44	4,7	108	11,6	5	0,5	4	0,4	1	0,1	10	1,1	63
82	30,8	3	1,1	1	0,4	7	2,6	-	-	1	0,4	64
52	9,3	11	2,0	4	0,7	16	2,9	9	1,6	4	0,7	65
65	9,7	54	8,1	2	0,3	14	2,1	8	1,2	1	0,1	66
28	3,3	44	5,2	8	0,9	17	2,0	8	0,9	2	0,2	67
19	3,1	11	1,8	7	1,2	25	4,1	3	0,5	3	0,5	68
1	0,4	12	4,7	-	-	5	1,9	2	0,8	1	0,4	69
46	4,6	15	1,5	1	0,1	11	1,1	2	0,2	68	6,7	70
21	8,3	10	4,0	2	0,8	4	1,6	-	-	6	2,3	71
16	2,4	21	3,2	2	0,3	27	4,1	1	0,2	-	-	72
8	1,8	12	2,7	1	0,2	15	3,4	1	0,2	4	0,9	73
8	1,1	35	4,6	2	0,3	28	3,7	2	0,3	2	0,3	74
2	0,5	8	1,9	1	0,2	3	0,7	1	0,2	-	-	75
9	1,2	23	3,0	1	0,1	23	3,0	3	0,4	2	0,3	76
306	9,1	94	2,8	10	0,3	30	0,9	11	0,3	-	-	77
91	6,4	101	7,1	2	0,1	36	2,5	10	0,7	5	0,4	78
47	2,6	121	6,6	9	0,5	91	5,0	16	0,9	6	0,3	79
33	3,7	48	5,3	3	0,3	28	3,1	1	0,1	3	0,3	80
31	14,1	1	0,5	1	0,5	1	0,5	-	-	-	-	81
189	24,3	22	2,8	-	-	18	2,3	-	-	2	0,3	82

Noch: Die Ergebnisse der Bundestagswahl am 6.9.1953 in den Gemeinden Nordrhein-Westfalens (Zweitstimmen)

Lfd. Nr.	Gemeinde	Wahl- berechtigte	Wähler	Wahl- betei- ligung in vH	insgesamt				
						CDU		SPD	
						Anzahl	vH	Anzahl	vH
	noch: Ldkr. Arnsberg, Amt Warstein								
83	Waldhausen	266	231	86,8	221	149	67,4	16	7,2
84	Warstein, Stadt. . . .	5 352	4 758	88,9	4 650	2 507	53,9	1 637	35,2
85	Ldkr. Arnsberg insgesamt	77 897	69 768	89,6	68 021	40 321	59,3	16 826	24,7
	<u>Ldkr. Brilon</u>								
86	Brilon, Stadt.	7 434	6 589	88,6	6 380	3 587	56,3	1 218	19,1
87	Obernarsberg, Stadt. . .	1 200	1 070	89,2	1 022	647	63,3	216	21,1
88	Winterberg, Stadt. . . .	2 550	2 213	86,8	2 130	1 380	64,7	282	13,2
	<u>Amt Bigge</u>								
89	Altenbüren	536	494	92,2	475	334	70,4	26	5,5
90	Antfeld.	566	525	92,8	511	319	62,4	124	24,3
91	Assinghausen	555	523	94,2	515	385	74,7	36	7,0
92	Bigge.	1 874	1 692	90,3	1 659	1 166	70,2	260	15,7
93	Bruchhausen.	616	577	93,7	560	455	81,3	23	4,1
94	Brunskappel.	288	257	89,2	250	148	59,2	34	13,6
95	Elleringhausen	542	490	90,4	486	368	75,8	42	8,6
96	Elpe	426	386	90,6	374	250	66,8	75	20,0
97	EShoff	47	37	78,7	37	28	75,7	4	10,8
98	Grimlinghausen	26	23	88,5	23	19	82,7	2	8,7
99	Helmeringhausen.	206	194	94,2	191	158	82,8	23	12,0
100	Olsberg.	2 110	1 924	91,2	1 877	1 267	67,5	322	17,1
101	Siedlinghausen	1 390	1 293	93,0	1 269	813	64,0	181	14,3
102	Wierninghausen.	514	483	94,0	473	328	69,3	68	14,3
103	Wulmeringhausen.	370	337	91,1	331	216	65,3	65	19,6
	<u>Amt Hallenberg</u>								
104	Braunhausen	230	210	91,3	210	200	95,2	2	1,0
105	Hallenberg, Stadt. . . .	1 537	1 354	88,1	1 339	979	73,2	105	7,8
106	Heesborn.	622	558	89,7	545	381	69,9	52	9,5
107	Liesen	419	379	90,5	373	304	81,5	34	9,1
108	Züschen.	1 161	1 047	90,2	1 022	836	81,8	69	6,7
	<u>Amt Medebach</u>								
109	Berge.	86	75	87,2	69	51	73,9	-	-
110	Deifeld.	264	233	88,3	227	178	78,5	27	11,9
111	Dreislar	195	180	92,3	175	137	78,3	16	9,1
112	Düdinghausen	331	304	91,8	300	253	84,3	35	11,7
113	Küstelberg	176	165	93,8	164	124	75,7	21	12,8
114	Medebach, Stadt.	2 250	2 060	91,6	2 004	1 471	73,4	245	12,2
115	Medelon.	388	366	94,3	357	321	89,9	21	5,9
116	Oberschledorn.	477	438	91,8	419	330	78,8	63	15,1
117	Referinghausen	248	230	92,7	218	176	80,7	30	13,8
118	Titmaringhausen.	183	175	95,6	171	158	92,3	4	2,3
	<u>Amt Niedermarsberg</u>								
119	Beringhausen	687	630	91,7	608	309	50,8	196	32,2
120	Bornsteden	154	144	93,5	138	68	49,3	32	23,2
121	Bredelar	886	792	89,4	756	322	42,5	231	30,6
122	Erlinghausen	560	527	94,1	514	349	67,9	90	17,5
123	Giershagen	886	788	88,9	751	355	47,3	208	27,7
124	Heddinghausen.	220	197	89,5	191	103	54,0	53	27,7

Gültige Zweitstimmen												Lfd. Nr.
davon												
Zentrum		FDP		KPD		BHE		DP		GVP		
Anzahl	vH	Anzahl	vH	Anzahl	vH	Anzahl	vH	Anzahl	vH	Anzahl	vH	
46	20,8	7	3,2	-	-	3	1,4	-	-	-	-	83
82	1,7	268	5,8	41	0,9	67	1,4	31	0,7	17	0,4	84
3 807	5,6	4 360	6,4	451	0,7	1 298	1,9	517	0,8	441	0,6	85
780	12,2	344	5,4	37	0,6	290	4,5	72	1,1	52	0,8	86
67	6,6	27	2,6	2	0,2	51	5,0	8	0,8	4	0,4	87
40	1,9	185	8,7	11	0,5	180	8,5	31	1,5	21	1,0	88
82	17,3	2	0,4	3	0,6	23	4,8	3	0,6	2	0,4	89
48	9,4	5	1,0	-	-	12	2,3	1	0,2	2	0,4	90
35	6,8	19	3,7	1	0,2	33	6,4	5	1,0	1	0,2	91
58	3,5	54	3,3	10	0,6	88	5,3	16	1,0	7	0,4	92
42	7,5	7	1,2	3	0,5	28	5,0	1	0,2	1	0,2	93
59	23,6	6	2,4	-	-	2	0,8	1	0,4	-	-	94
35	7,2	16	3,3	-	-	17	3,5	8	1,6	-	-	95
18	4,8	12	3,2	4	1,1	10	2,7	4	1,1	1	0,3	96
3	8,1	-	-	-	-	2	5,4	-	-	-	-	97
-	-	-	-	1	4,3	1	4,3	-	-	-	-	98
-	-	3	1,6	1	0,5	5	2,6	-	-	1	0,5	99
137	7,3	64	3,4	7	0,4	48	2,6	26	1,4	6	0,3	100
181	14,3	30	2,3	1	0,1	47	3,7	9	0,7	7	0,6	101
19	4,0	5	1,1	-	-	41	8,7	7	1,5	5	1,1	102
37	11,2	7	2,1	2	0,6	1	0,3	-	-	3	0,9	103
4	1,9	1	0,5	-	-	3	1,4	-	-	-	-	104
43	3,2	33	2,5	-	-	129	9,6	50	3,7	-	-	105
57	10,5	8	1,5	-	-	40	7,3	6	1,1	1	0,2	106
9	2,4	3	0,8	1	0,3	19	5,1	3	0,8	-	-	107
21	2,1	28	2,7	5	0,5	58	5,7	1	0,1	4	0,4	108
15	21,7	-	-	1	1,5	2	2,9	-	-	-	-	109
12	5,3	3	1,3	-	-	5	2,2	1	0,4	1	0,4	110
16	9,1	4	2,4	-	-	-	-	2	1,1	-	-	111
8	2,7	4	1,3	-	-	-	-	-	-	-	-	112
13	7,9	3	1,8	-	-	2	1,2	-	-	1	0,6	113
149	7,4	75	3,8	4	0,2	39	2,0	15	0,7	6	0,3	114
10	2,8	4	1,1	-	-	-	-	1	0,3	-	-	115
14	3,3	6	1,4	1	0,2	2	0,5	2	0,5	1	0,2	116
6	2,8	-	-	2	0,9	4	1,8	-	-	-	-	117
3	1,8	3	1,8	1	0,6	2	1,2	-	-	-	-	118
73	12,0	8	1,3	3	0,5	12	2,0	3	0,5	4	0,7	119
21	15,2	-	-	-	-	15	10,9	2	1,4	-	-	120
79	10,4	53	7,0	8	1,1	46	6,1	12	1,6	5	0,7	121
34	6,6	9	1,8	-	-	22	4,3	10	1,9	-	-	122
122	16,2	8	1,1	5	0,7	42	5,5	6	0,8	5	0,7	123
13	6,8	1	0,5	3	1,6	18	9,4	-	-	-	-	124

Noch: Die Ergebnisse der Bundestagswahl am 6.9.1953 in den Gemeinden Nordrhein-Westfalens (Zweitstimmen)

Lfd. Nr.	Gemeinde	Wahl- berechtigte	Wähler	Wahl- betei- ligung in vH	insgesamt				
						CDU		SPD	
						Anzahl	vH	Anzahl	vH
	<u>noch; Ldkr. Brilon, Amt Niedermarsberg</u>								
125	Helminghausen.	245	230	93,9	228	134	58,8	47	20,6
126	Kanstein	323	296	91,6	291	188	64,6	52	17,9
127	Leitmar.	250	228	91,2	217	120	55,2	62	28,6
128	Niedermarsberg, Stadt.	4 302	3 933	91,4	3 848	2 112	54,8	895	23,3
129	Padberg.	497	422	84,9	409	178	43,5	166	40,6
130	Udorf.	229	210	91,7	203	131	64,5	33	16,3
	<u>Amt Niedersfeld</u>								
131	Altastenberg	283	270	95,4	261	172	66,0	22	8,4
132	Elkeringhausen	207	189	91,3	186	150	80,6	20	10,7
133	Grönebach.	427	390	91,3	379	272	71,8	35	9,2
134	Hildfeld	244	236	96,7	233	168	72,1	9	3,9
135	Niedersfeld.	860	816	94,9	791	525	66,4	91	11,5
136	Silbach.	531	479	90,2	467	400	85,7	35	7,5
	<u>Amt Thülen</u>								
137	Alme	1 060	907	85,6	886	572	64,6	141	15,9
138	Bontkirchen.	334	300	89,8	295	194	65,8	47	15,9
139	Hoppecke	843	760	90,2	743	424	57,1	183	24,6
140	Madfeld.	790	639	80,9	609	310	50,9	142	23,3
141	Messinghausen.	682	614	90,0	606	410	67,6	103	17,0
142	Nehden	278	259	93,2	253	219	86,6	17	6,7
143	Radlinghausen.	93	87	93,5	85	62	73,0	-	-
144	Rixen.	88	74	84,1	73	55	75,4	5	6,8
145	Rösenbeck.	412	369	89,6	345	199	57,7	58	16,8
146	Scharfenberg	599	534	89,1	520	348	66,9	49	9,4
147	Thülen	520	476	91,5	464	300	64,7	35	7,5
148	Wülfe	215	199	92,6	195	120	61,6	16	8,2
149	Ldkr. Brilon insgesamt	47 522	42 876	90,2	41 701	27 036	64,8	6 798	16,3
	<u>Ennepe-Ruhr-Kreis</u>								
150	Ennepetal, Stadt	18 374	16 242	88,4	15 841	5 142	32,4	6 483	40,9
151	Gevelsberg, Stadt. . . .	20 772	18 012	86,7	17 554	5 831	33,2	7 127	40,6
152	Hattingen, Stadt	15 983	14 362	89,9	13 971	5 870	42,0	4 758	34,1
153	Herbede, Stadt	7 496	6 479	86,4	6 244	1 922	30,8	3 050	48,9
154	Herdecke, Stadt.	10 182	8 945	87,9	8 659	2 621	30,2	4 307	49,7
155	Schwelm, Stadt	21 279	18 558	87,2	18 162	6 367	35,1	6 729	37,0
156	Wetter (Ruhr), Stadt . .	10 064	8 600	85,5	8 396	3 100	37,0	3 595	42,8
	<u>Amt Blankenstein</u>								
157	Blankenstein, Stadt. . .	1 643	1 521	92,6	1 473	841	57,1	397	27,0
158	Buchholz	1 164	1 002	86,1	962	315	32,7	445	46,3
159	Holthausen	1 218	1 085	89,1	1 047	270	25,7	529	50,5
160	Niedersprockhövel. . . .	4 457	4 104	92,1	3 994	897	22,5	1 757	44,0
161	Obersprockhövel.	1 239	1 094	88,3	1 069	259	24,2	499	46,7
162	Welper	5 921	5 488	92,7	5 375	2 041	38,0	2 616	48,7
	<u>Amt Breckerfeld</u>								
163	Breckerfeld, Stadt . . .	4 025	3 364	83,6	3 270	1 129	34,5	1 047	32,0
164	Dahl	3 396	2 931	86,3	2 836	908	32,0	1 216	42,9
165	Waldbauer.	635	485	76,4	457	134	29,3	159	34,8
	<u>Amt Haslinghausen</u>								
166	Gennebreck	1 598	1 344	84,1	1 309	555	42,4	437	33,4

Gültige Zweitstimmen												Lfd. Nr.
davon												
Zentrum		FDP		KPD		BHE		DP		GVP		
Anzahl	vH	Anzahl	vH	Anzahl	vH	Anzahl	vH	Anzahl	vH	Anzahl	vH	
3	1,3	7	3,1	5	2,2	29	12,7	-	-	3	1,3	125
16	5,5	5	1,7	-	-	30	10,3	-	-	-	-	126
11	5,1	2	0,9	-	-	21	9,7	1	0,5	-	-	127
402	10,4	191	5,0	8	0,2	199	5,2	27	0,7	14	0,4	128
33	8,1	8	2,0	5	1,2	11	2,7	5	1,2	3	0,7	129
10	4,9	5	2,5	2	1,0	21	10,3	1	0,5	-	-	130
4	1,5	33	12,6	1	0,4	25	9,6	-	-	4	1,5	131
5	2,7	7	3,8	-	-	4	2,2	-	-	-	-	132
50	13,2	3	0,8	5	1,3	2	0,5	9	2,4	3	0,8	133
46	19,7	4	1,7	-	-	3	1,3	-	-	3	1,3	134
103	13,0	21	2,7	5	0,6	39	4,9	2	0,3	5	0,6	135
17	3,6	5	1,1	2	0,4	7	1,5	1	0,2	-	-	136
89	10,0	16	1,8	3	0,3	41	4,6	4	0,5	20	2,3	137
51	17,3	-	-	-	-	3	1,0	-	-	-	-	138
58	7,8	16	2,2	-	-	52	7,0	3	0,4	7	0,9	139
62	10,2	21	3,4	3	0,5	50	8,2	17	2,8	4	0,7	140
43	7,1	9	1,5	4	0,7	31	5,1	1	0,2	5	0,8	141
12	4,7	3	1,2	-	-	2	0,8	-	-	-	-	142
11	12,9	-	-	-	-	11	12,9	1	1,2	-	-	143
2	2,7	-	-	-	-	11	15,1	-	-	-	-	144
44	12,8	7	2,0	-	-	30	8,7	6	1,7	1	0,3	145
55	10,6	9	1,7	1	0,2	55	10,6	2	0,4	1	0,2	146
83	17,9	5	1,1	-	-	41	8,8	-	-	-	-	147
50	25,6	3	1,5	-	-	6	3,1	-	-	-	-	148
3 623	8,7	1 420	3,4	161	0,4	2 063	5,0	386	0,9	214	0,5	149
42	0,3	2 785	17,6	586	3,7	321	2,0	183	1,2	299	1,9	150
62	0,4	2 539	14,5	1 212	6,9	391	2,2	165	0,9	227	1,3	151
57	0,4	1 931	13,8	791	5,7	272	1,9	102	0,7	190	1,4	152
9	0,1	717	11,5	278	4,4	131	2,1	50	0,8	87	1,4	153
26	0,3	1 107	12,8	309	3,6	95	1,1	77	0,9	117	1,4	154
254	1,4	2 510	13,8	1 101	6,1	624	3,4	240	1,3	337	1,9	155
19	0,2	1 112	13,2	295	3,5	101	1,2	85	1,0	89	1,1	156
6	0,4	164	11,1	24	1,6	5	0,3	23	1,6	13	0,9	157
3	0,3	162	16,8	13	1,4	5	0,5	11	1,1	8	0,9	158
4	0,4	200	19,1	18	1,7	11	1,1	7	0,7	8	0,8	159
17	0,4	1 100	27,5	95	2,4	65	1,6	24	0,6	39	1,0	160
2	0,2	240	22,5	29	2,7	24	2,2	7	0,7	9	0,8	161
23	0,4	277	5,2	273	5,1	76	1,4	29	0,5	40	0,7	162
4	0,1	790	24,2	130	4,0	52	1,6	57	1,7	61	1,9	163
12	0,4	450	15,9	144	5,1	25	0,9	38	1,3	43	1,5	164
2	0,4	131	28,7	10	2,2	2	0,4	11	2,4	8	1,8	165
22	1,7	199	15,2	28	2,1	20	1,5	17	1,3	31	2,4	166

Noch: Die Ergebnisse der Bundestagswahl am 6.9.1953 in den Gemeinden Nordrhein-Westfalens (Zweitstimmen)

Lfd. Nr.	Gemeinde	Wahl- berechtigte	Wähler	Wahl- betei- ligung in vH	insgesamt				
						CDU		SPD	
						Anzahl	vH	Anzahl	vH
	noch: Ennepe-Ruhr-Kreis Amt Haslinghausen								
167	Haslinghausen	4 459	3 816	85,6	3 684	922	25,0	1 709	46,4
168	Hiddinghausen	955	825	86,4	806	174	21,6	432	53,6
169	Linderhausen.	1 196	1 033	86,4	1 003	176	17,5	497	49,6
	<u>Amt Hattingen</u>								
170	Altendorf	3 709	3 291	88,7	3 180	1 822	57,4	1 030	32,4
171	Bredenscheid-Stüter . .	2 890	2 613	90,4	2 509	754	30,0	1 239	49,4
172	Niederelfringhausen . .	227	164	72,2	162	78	48,2	49	30,2
173	Oberelfringhausen . . .	382	323	84,6	314	152	48,5	78	24,9
174	Oberstüter.	224	197	87,9	193	64	33,1	89	46,1
175	Winz.	5 029	4 578	91,0	4 426	2 202	49,7	1 554	35,1
	<u>Amt Volmarstein</u>								
176	Asbeck.	332	283	85,2	269	74	27,5	132	49,0
177	Berge	682	599	87,8	577	141	24,4	272	47,2
178	Esborn.	1 134	945	83,3	909	265	29,1	464	51,0
179	Silschede	1 427	1 241	87,0	1 205	222	18,5	682	56,7
180	Volmarstein	6 025	5 092	84,5	4 943	1 727	34,9	2 269	46,0
181	Wengern	2 893	2 641	91,3	2 567	572	22,2	1 245	48,5
182	Ennepe-Ruhr-Kreis insgesamt	161 010	141 257	87,7	137 366	47 547	34,6	56 892	41,4
	<u>Ldkr. Iserlohn</u>								
183	Hohenlimburg, Stadt . . .	17 414	15 330	88,0	14 829	5 147	34,7	6 497	43,8
184	Letmathe, Stadt	8 325	7 389	88,8	7 176	3 951	55,1	1 760	24,5
185	Menden, Stadt	16 154	14 146	87,6	13 884	7 382	53,2	3 108	22,4
186	Schwerte, Stadt	16 526	14 824	89,7	14 193	5 952	41,9	5 115	36,0
	<u>Amt Ergste</u>								
187	Berchum	758	648	85,5	628	234	37,2	277	44,1
188	Ergste.	2 032	1 789	88,0	1 711	701	40,9	650	38,0
189	Hennen.	2 542	2 215	87,1	2 153	1 038	48,3	692	32,1
	<u>Amt Hemer</u>								
190	Becke	701	611	87,2	591	270	45,7	192	32,5
191	Deilinghofen.	1 751	1 449	82,8	1 400	554	39,6	496	35,4
192	Evingen.	1 523	1 260	82,7	1 220	476	39,0	423	34,6
193	Frönsberg	469	408	87,0	397	212	53,4	91	23,0
194	Hemer, Stadt.	13 935	12 086	86,7	11 782	4 740	40,2	3 887	33,0
195	Ihmert.	1 693	1 424	84,1	1 395	532	38,1	579	41,5
196	Kesbern	336	239	71,1	230	109	47,4	69	30,0
	<u>Amt Menden</u>								
197	Böseperde.	1 751	1 553	88,7	1 524	718	47,1	361	23,7
198	Haltingen.	737	662	89,8	644	361	56,1	192	29,8
199	Lendringen.	5 271	4 771	90,5	4 663	1 965	42,1	1 273	27,3
200	Oesbern	432	381	88,2	377	230	61,0	27	7,1
201	Schwitten	971	866	89,2	849	531	62,6	131	15,4
202	Stümmern	1 274	1 114	87,4	1 090	606	55,5	171	15,7
203	Wimbern	571	544	95,3	535	440	82,2	53	9,9
	<u>Amt Oestrich</u>								
204	Lössel.	1 166	938	80,4	896	203	22,7	409	45,6
205	Oestrich.	6 619	5 553	83,9	5 332	1 758	32,9	2 370	44,4

Gültige Zweitstimmen												Lfd. Nr.
davon												
Zentrum		FDP		KPD		BHE		DP		GVP		
Anzahl	vH	Anzahl	vH	Anzahl	vH	Anzahl	vH	Anzahl	vH	Anzahl	vH	
11	0,3	650	17,6	201	5,5	83	2,3	53	1,4	55	1,5	167
1	0,2	164	20,3	19	2,4	6	0,7	5	0,6	5	0,6	168
5	0,5	191	19,0	87	8,7	21	2,1	6	0,6	20	2,0	169
92	2,9	125	3,9	30	0,9	41	1,3	14	0,4	26	0,8	170
4	0,2	387	15,4	55	2,2	25	1,0	12	0,5	33	1,3	171
-	-	32	19,8	1	0,6	2	1,2	-	-	-	-	172
2	0,6	71	22,6	2	0,6	6	1,9	1	0,3	2	0,6	173
-	-	34	17,6	-	-	3	1,6	-	-	3	1,6	174
65	1,5	321	7,3	141	3,2	68	1,4	27	0,6	48	1,2	175
-	-	37	13,8	11	4,1	8	3,0	3	1,1	4	1,5	176
1	0,2	46	8,0	97	16,8	10	1,7	7	1,2	3	0,5	177
1	0,1	136	15,0	19	2,1	12	1,3	7	0,8	5	0,6	178
3	0,2	189	15,7	68	5,6	16	1,3	3	0,2	22	1,8	179
10	0,2	552	11,2	170	3,4	81	1,6	36	0,7	98	2,0	180
8	0,3	585	22,8	104	4,1	26	1,0	15	0,6	12	0,5	181
767	0,6	19 934	14,5	6 341	4,6	2 628	1,9	1 315	1,0	1 942	1,4	182
99	0,7	1 766	11,9	442	3,0	499	3,4	167	1,1	212	1,4	183
343	4,8	673	9,4	73	1,0	247	3,4	55	0,8	74	1,0	184
1 895	13,7	718	5,2	76	0,5	488	3,5	76	0,5	141	1,0	185
241	1,7	1 549	10,9	452	3,2	608	4,3	112	0,8	164	1,2	186
-	-	69	11,0	8	1,3	30	4,8	1	0,2	9	1,4	187
4	0,2	188	11,0	46	2,7	80	4,7	25	1,5	17	1,0	188
8	0,4	244	11,3	9	0,4	104	4,8	26	1,2	32	1,5	189
35	5,9	42	7,1	19	3,2	24	4,1	2	0,3	7	1,2	190
14	1,0	195	13,9	31	2,2	65	4,7	18	1,3	27	1,9	191
2	0,2	245	20,1	13	1,1	32	2,6	11	0,9	18	1,5	192
4	1,0	76	19,1	2	0,5	8	2,0	2	0,5	2	0,5	193
645	5,5	1 296	11,0	287	2,4	551	4,7	113	1,0	263	2,2	194
14	1,0	155	11,1	19	1,4	58	4,1	8	0,6	30	2,2	195
1	0,4	38	16,5	-	-	5	2,2	3	1,3	5	2,2	196
281	18,4	64	4,2	7	0,5	82	5,4	6	0,4	5	0,3	197
59	9,2	17	2,6	2	0,3	9	1,4	4	0,6	-	-	198
1 112	23,8	127	2,7	42	0,9	96	2,1	13	0,3	35	0,8	199
96	25,5	8	2,1	-	-	15	4,0	1	0,3	-	-	200
124	14,6	18	2,1	2	0,2	27	3,2	9	1,1	7	0,8	201
208	19,1	40	3,7	1	0,1	39	3,6	17	1,6	8	0,7	202
19	3,6	10	1,9	-	-	7	1,3	1	0,2	5	0,9	203
37	4,1	147	16,4	35	3,9	25	2,8	14	1,6	26	2,9	204
244	4,6	585	11,0	63	1,2	170	3,2	36	0,7	106	2,0	205

Noch: Die Ergebnisse der Bundestagswahl am 6.9.1953 in den Gemeinden Nordrhein-Westfalens (Zweitstimmen)

Lfd. Nr.	Gemeinde	Wahl- berechtigte	Wähler	Wahl- betei- ligung in vH	insgesamt				
						CDU		SPD	
						Anzahl	vH	Anzahl	vH
	noch: Ldkr. Iserlohn								
	<u>Amt Westhofen</u>								
206	Garenfeld.	648	568	87,7	522	171	32,7	216	41,4
207	Geisecke	562	519	92,3	503	226	44,9	191	38,0
208	Holsen	2 898	2 667	92,0	2 537	896	35,3	1 184	46,7
209	Lichtendorf.	855	791	92,5	721	182	25,2	363	50,3
210	Villigst	788	730	92,6	696	218	31,3	352	50,6
211	Wandhofen.	676	625	92,5	601	235	39,1	290	48,3
212	Westhofen, Stadt . . .	2 836	2 589	91,3	2 468	977	39,5	973	39,4
213	Ldkr. Iserlohn insgesamt	112 214	98 689	87,9	95 547	41 015	42,9	32 392	33,9
	<u>Ldkr. Lippstadt</u>								
214	Geseke, Stadt.	7 117	6 442	90,5	6 281	3 587	57,1	1 298	20,7
215	Lippstadt, Stadt	22 021	19 361	87,9	18 846	9 720	51,6	5 186	27,5
216	Cappel b. Lippstadt. . .	350	325	92,9	318	175	55,0	85	26,7
217	Lipperode.	1 356	1 175	86,7	1 143	517	45,3	351	30,7
	<u>Amt Anröchte</u>								
218	Altengeseko.	516	473	91,7	452	326	72,2	35	7,7
219	Altenmellrich.	241	224	92,9	216	142	65,7	37	17,1
220	Anröchte	2 299	2 069	90,0	1 997	1 341	67,1	381	19,1
221	Berge.	384	351	91,4	341	201	58,9	80	23,5
222	Klieve	201	174	86,6	168	85	50,6	21	12,5
223	Mellrich	447	413	92,4	405	279	68,9	68	16,8
224	Robringhausen.	123	117	95,1	113	87	77,0	5	4,4
225	Seringhausen	94	82	87,2	81	48	59,3	14	17,3
226	Uelde.	254	229	90,2	220	164	74,5	27	12,3
227	Waltringhausen	82	74	90,2	69	54	78,3	8	11,6
	<u>Amt Erwitte</u>								
228	Benninghausen.	960	812	84,6	778	494	63,4	125	16,1
229	Berenbrock	199	181	91,0	177	137	77,4	17	9,6
230	Böckum und Norddorf. .	330	295	89,4	285	160	56,1	51	17,9
231	Ebbinghausen	167	149	89,2	146	99	67,8	21	14,4
232	Eikeloh.	372	351	94,4	345	247	71,5	47	13,6
233	Erwitte, Stadt	2 532	2 310	91,2	2 261	1 398	61,8	551	24,3
234	Hellinghausen.	97	89	91,8	81	66	81,5	7	8,7
235	Herringhausen.	200	179	89,5	176	108	61,4	31	17,6
236	Horn-Mielinghausen . .	629	574	91,3	560	405	72,3	110	19,6
237	Merklinghausen- Wiggeringhausen. . . .	214	172	80,4	169	118	69,8	37	21,9
238	Overhagen.	514	467	90,9	454	307	67,6	63	13,9
239	Schallern.	207	188	90,8	185	146	79,0	20	10,8
240	Schmerlecke.	487	432	88,7	422	263	62,4	58	13,8
241	Stirpe und Weckinghausen.	497	432	86,9	422	261	61,8	88	20,9
242	Völlinghausen.	401	367	91,5	360	246	68,3	86	23,9
243	Westernkotten.	1 267	1 152	90,9	1 108	576	51,9	316	28,5
	<u>Amt Rützen</u>								
244	Altenrützen.	369	342	92,7	332	271	81,7	28	8,4
245	Drewer	405	353	87,2	339	225	66,4	74	21,8
246	Effeln	392	349	89,0	342	267	78,1	27	7,9
247	Hemmern.	142	130	91,5	129	92	71,3	13	10,1

Gültige Zweitstimmen												Lfd. Nr.
davon												
Zentrum		FDP		KPD		BHE		DP		GVP		
Anzahl	vH	Anzahl	vH	Anzahl	vH	Anzahl	vH	Anzahl	vH	Anzahl	vH	
1	0,2	96	18,4	1	0,2	21	4,0	3	0,6	13	2,5	206
4	0,8	52	10,3	3	0,6	21	4,2	3	0,6	3	0,6	207
2	0,1	294	11,6	80	3,2	44	1,7	14	0,6	23	0,8	208
12	1,7	77	10,7	53	7,4	15	2,1	13	1,8	6	0,8	209
6	0,9	64	9,2	7	1,0	31	4,4	2	0,3	16	2,3	210
1	0,2	42	7,0	11	1,8	10	1,7	3	0,5	9	1,4	211
7	0,3	241	9,8	153	6,2	81	3,3	15	0,6	21	0,9	212
5 518	5,8	9 136	9,6	1 937	2,0	3 492	3,7	773	0,8	1 284	1,3	213
534	8,5	277	4,4	42	0,7	435	6,9	21	0,3	87	1,4	214
273	1,4	1 784	9,5	209	1,1	1 338	7,1	155	0,8	181	1,0	215
2	0,6	25	7,9	-	-	21	6,6	4	1,3	6	1,9	216
9	0,8	129	11,3	6	0,5	92	8,0	26	2,3	13	1,1	217
22	4,9	11	2,4	-	-	53	11,7	4	0,9	1	0,2	218
23	10,6	4	1,9	-	-	9	4,2	-	-	1	0,5	219
33	1,6	80	4,0	10	0,5	141	7,1	8	0,4	3	0,2	220
6	1,8	12	3,5	-	-	41	12,0	-	-	1	0,3	221
11	6,5	3	1,8	1	0,6	45	26,8	-	-	2	1,2	222
17	4,2	15	3,7	2	0,5	24	5,9	-	-	-	-	223
14	12,4	-	-	-	-	7	6,2	-	-	-	-	224
3	3,7	9	11,1	1	1,2	6	7,4	-	-	-	-	225
6	2,7	10	4,5	1	0,5	12	5,5	-	-	-	-	226
1	1,4	4	5,8	-	-	2	2,9	-	-	-	-	227
16	2,1	58	7,5	7	0,9	67	8,6	10	1,3	1	0,1	228
-	-	12	6,8	-	-	10	5,6	1	0,6	-	-	229
15	5,2	13	4,6	-	-	40	14,0	5	1,8	1	0,4	230
14	9,6	1	0,7	-	-	11	7,5	-	-	-	-	231
4	1,2	3	0,9	1	0,3	41	11,9	-	-	2	0,6	232
49	2,1	173	7,7	8	0,4	70	3,1	6	0,3	6	0,3	233
3	3,7	-	-	1	1,2	4	4,9	-	-	-	-	234
7	4,0	5	2,8	-	-	24	13,6	-	-	1	0,6	235
16	2,9	14	2,5	-	-	10	1,8	4	0,7	1	0,2	236
3	1,8	2	1,2	-	-	9	5,3	-	-	-	-	237
35	7,7	9	2,0	1	0,2	34	7,5	2	0,4	3	0,7	238
1	0,5	7	3,8	-	-	11	5,9	-	-	-	-	239
1	0,2	30	7,1	1	0,2	63	14,9	6	1,4	-	-	240
2	0,5	13	3,1	2	0,5	54	12,8	1	0,2	1	0,2	241
5	1,4	10	2,8	-	-	10	2,8	3	0,8	-	-	242
24	2,2	37	3,3	4	0,4	137	12,4	11	1,0	3	0,3	243
7	2,1	9	2,7	-	-	17	5,1	-	-	-	-	244
13	3,8	-	-	1	0,3	21	6,2	2	0,6	3	0,9	245
10	2,9	13	3,8	-	-	21	6,1	1	0,3	3	0,9	246
3	2,3	3	2,3	-	-	18	14,0	-	-	-	-	247

Noch: Die Ergebnisse der Bundestagswahl am 6.9.1953 in den Gemeinden Nordrhein-Westfalens (Zweitstimmen)

Lfd. Nr.	Gemeinde	Wahl- berechtigte	Wähler	Wahl- betei- ligung in vH	insgesamt				
						CDU		SPD	
						Anzahl	vH	Anzahl	vH
	<u>nooh: Ldkr. Lippstadt, Amt Rüthen</u>								
248	Hoinkhausen	152	141	92,8	140	118	84,2	12	8,6
249	Kallenhardt	861	778	90,4	751	454	60,5	124	16,5
250	Kellinghausen	75	59	78,7	57	47	82,5	2	3,5
251	Kneblinghausen	235	207	88,1	202	123	60,9	14	6,9
252	Langenstraße- Heddinghausen	340	310	91,2	302	220	72,8	7	2,3
253	Meiste	273	252	92,3	247	155	62,8	28	11,3
254	Menzel	312	287	92,0	278	199	71,5	18	6,4
255	Nettelstätt	110	101	91,8	101	80	79,2	4	4,0
256	Östereiden	501	452	90,2	446	324	72,6	23	5,2
257	Rüthen, Stadt	2 324	2 090	89,9	2 021	1 253	62,0	375	18,6
258	Suttrop	2 046	1 791	87,5	1 744	940	54,0	571	32,7
259	Weickede	27	27	100,0	27	21	77,8	-	-
260	Westereiden	247	232	93,9	230	190	82,6	23	10,0
	<u>Amt Störmede</u>								
261	Böckenförde	474	432	91,1	424	278	65,5	56	13,2
262	Bönnighausen	96	89	92,7	88	58	65,9	6	6,8
263	Deddinghausen	455	399	87,7	381	284	74,5	68	17,8
264	Ehringhausen	368	345	93,8	334	216	64,6	49	14,7
265	Eringerfeld	89	86	96,6	85	71	83,5	5	5,8
266	Ermsinghausen	76	74	97,4	73	60	82,2	6	8,2
267	Esbeck	356	318	89,3	298	206	69,1	48	16,1
268	Langeneicke	528	498	94,3	496	382	77,1	78	15,7
269	Mömminghausen	496	465	93,8	445	261	58,6	27	6,1
270	Rixbeck	340	299	87,9	291	145	49,8	104	35,7
271	Störmede	1 061	942	88,8	921	531	57,7	184	20,0
272	Ldkr. Lippstadt insgesamt	57 708	51 507	89,3	50 103	29 228	58,4	11 198	22,3
	<u>Ldkr. Meschede</u>								
	<u>Amt Bestwig</u>								
273	Eversberg, Stadt	1 661	1 466	88,3	1 441	1 048	72,7	246	17,1
274	Gevelinghausen	280	255	91,1	249	197	79,1	41	16,5
275	Heringhausen	520	476	91,5	452	315	69,7	75	16,6
276	Huttlar	1 317	1 209	91,8	1 188	805	67,8	252	21,2
277	Ostwig	1 009	959	95,0	939	661	70,4	139	14,8
278	Ramsbeck	1 910	1 691	88,5	1 609	765	47,6	660	41,0
279	Velmede	2 610	2 337	89,5	2 296	1 489	64,9	439	19,1
	<u>Amt Eslohe</u>								
280	Eslohe	2 615	2 358	90,2	2 293	1 689	73,7	359	15,6
281	Kobbenrode	695	615	88,5	591	400	67,7	150	25,4
282	Reiste	972	853	87,8	835	649	77,7	102	12,2
283	Wenholthausen	1 072	937	87,4	908	564	62,1	107	11,8
	<u>Amt Fredeburg</u>								
284	Berghausen	951	882	92,7	852	669	78,5	85	10,0
285	Bödefeld, Freiheit	734	687	93,6	672	490	72,9	63	9,4
286	Bödefeld-Land	735	649	88,3	629	440	70,0	93	14,8
287	Dorlar	875	779	89,0	758	598	78,9	68	9,0
288	Fredeburg, Stadt	1 684	1 595	94,7	1 568	1 147	73,2	124	7,9
289	Rarbach	701	649	92,6	630	552	87,6	44	7,0

Gültige Zweitstimmen												Lfd. Nr.
davon												
Zentrum		FDP		KPD		BHE		DP		GVP		
Anzahl	vH	Anzahl	vH	Anzahl	vH	Anzahl	vH	Anzahl	vH	Anzahl	vH	
-	-	1	0,7	-	-	5	3,6	4	2,9	-	-	248
113	15,0	17	2,3	1	0,1	37	4,9	3	0,4	2	0,3	249
2	3,5	2	3,5	-	-	4	7,0	-	-	-	-	250
25	12,4	8	4,0	-	-	31	15,3	1	0,5	-	-	251
36	11,9	2	0,7	-	-	37	12,3	-	-	-	-	252
22	8,9	7	2,8	-	-	32	13,0	-	-	3	1,2	253
20	7,2	6	2,2	1	0,4	33	11,9	1	0,4	-	-	254
4	4,0	3	3,0	-	-	9	8,9	1	0,9	-	-	255
7	1,6	32	7,2	5	1,1	53	11,9	2	0,4	-	-	256
121	6,0	178	8,8	12	0,6	69	3,4	9	0,4	4	0,2	257
26	1,5	107	6,1	35	2,0	47	2,7	14	0,8	4	0,2	258
-	-	1	3,7	-	-	5	18,5	-	-	-	-	259
2	0,9	4	1,8	4	1,7	7	3,0	-	-	-	-	260
8	1,9	10	2,4	1	0,2	64	15,1	5	1,2	2	0,5	261
6	6,8	1	1,1	-	-	16	18,3	-	-	1	1,1	262
14	3,7	6	1,6	-	-	6	1,6	3	0,8	-	-	263
14	4,2	13	3,9	2	0,6	39	11,7	1	0,3	-	-	264
2	2,4	1	1,2	2	2,4	4	4,7	-	-	-	-	265
2	2,7	1	1,4	-	-	3	4,1	1	1,4	-	-	266
15	5,1	3	1,0	2	0,7	23	7,7	-	-	1	0,3	267
17	3,4	3	0,6	1	0,2	15	3,0	-	-	-	-	268
120	27,0	4	0,9	-	-	32	7,2	-	-	1	0,2	269
9	3,1	13	4,5	-	-	15	5,2	5	1,7	-	-	270
103	11,2	26	2,8	4	0,4	64	6,9	-	-	9	1,0	271
1 870	3,8	3 224	6,4	368	0,7	3 548	7,1	320	0,6	347	0,7	272
15	1,0	78	5,4	23	1,6	17	1,2	11	0,8	3	0,2	273
4	1,6	3	1,2	-	-	3	1,2	-	-	1	0,4	274
8	1,8	17	3,8	26	5,7	1	0,2	3	0,7	7	1,5	275
40	3,4	40	3,4	9	0,7	22	1,8	13	1,1	7	0,6	276
6	0,6	36	3,8	9	1,0	74	7,9	12	1,3	2	0,2	277
28	1,8	79	4,9	21	1,3	45	2,8	7	0,4	4	0,2	278
30	1,3	141	6,1	22	1,0	65	2,8	96	4,2	14	0,6	279
22	1,0	130	5,7	4	0,2	77	3,3	7	0,3	5	0,2	280
2	0,3	17	2,9	7	1,2	6	1,0	4	0,7	5	0,8	281
8	1,0	43	5,1	1	0,1	24	2,9	5	0,6	3	0,4	282
13	1,4	98	10,8	1	0,1	99	10,9	12	1,3	14	1,6	283
27	3,2	26	3,1	5	0,6	25	2,9	9	1,0	6	0,7	284
29	4,3	61	9,1	2	0,3	13	1,9	11	1,6	3	0,5	285
27	4,3	50	7,9	1	0,2	7	1,1	5	0,8	6	0,9	286
8	1,0	47	6,2	1	0,1	24	3,2	6	0,8	6	0,8	287
96	6,1	88	5,6	-	-	90	5,7	8	0,5	15	1,0	288
4	0,6	14	2,2	-	-	6	1,0	-	-	10	1,6	289

Noch: Die Ergebnisse der Bundestagswahl am 6.9.1953 in den Gemeinden Nordrhein-Westfalens (Zweitstimmen)

Lfd. Nr.	Gemeinde	Wahl- berechtigte	Wähler	Wahl- betsi- ligung in vH	insgesamt				
						CDU		SPD	
						Anzahl	vH	Anzahl	vH
	noch: Ldkr. Meschede								
	<u>Amt Meschede</u>								
290	Calle	3 156	2 722	86,2	2 647	1 634	61,7	653	24,7
291	Meschede-Land.	446	392	87,9	384	274	71,3	56	14,6
292	Meschede, Stadt.	6 662	6 028	90,5	5 883	3 460	58,8	1 185	20,2
293	Remblinghausen	1 256	1 136	90,4	1 105	637	57,6	339	30,7
	<u>Amt Schmallenberg</u>								
294	Fleckenberg	868	787	90,7	768	599	78,0	95	12,4
295	Grafenschaft	1 534	1 391	90,7	1 346	918	68,2	211	15,7
296	Oberkirchen	2 742	2 516	91,8	2 452	1 878	76,6	210	8,5
297	Schmallenberg, Stadt	2 484	2 239	90,1	2 184	1 366	62,5	494	22,6
298	Wormbach	1 019	893	87,6	862	685	79,5	83	9,6
	<u>Amt Serkenrode</u>								
299	Oedingen	1 019	943	92,5	925	625	67,6	243	26,3
300	Schliprüthen	706	652	92,4	643	514	79,9	62	9,6
301	Schönholthausen	6 583	5 969	90,7	5 862	4 363	74,4	962	16,4
302	Ldkr. Meschede insgesamt	48 816	44 065	90,3	42 971	29 431	68,5	7 640	17,8
	<u>Ldkr. Olpe</u>								
303	Attendorn, Stadt	5 915	5 283	89,3	5 142	2 741	53,3	1 723	33,5
304	Olpe, Stadt.	7 122	6 639	93,2	6 521	4 223	64,8	901	13,8
	<u>Amt Attendorn</u>								
305	Attendorn	4 511	4 109	91,1	4 022	2 882	71,7	638	15,9
306	Helden	2 054	1 916	93,3	1 873	1 521	81,2	169	9,0
	<u>Amt Bilstein</u>								
307	Elape	6 055	5 343	88,2	5 231	3 002	57,4	1 702	32,6
308	Grevenbrück	3 126	2 798	89,5	2 732	1 754	64,2	554	20,3
309	Kirchveischede	1 733	1 589	91,7	1 564	1 220	78,0	174	11,1
310	Rahrbach	1 080	1 004	93,0	966	725	75,1	153	15,9
	<u>Amt Drolshagen</u>								
311	Drolshagen-Land.	3 212	3 016	93,9	2 955	2 442	82,6	223	7,6
312	Drolshagen, Stadt.	1 523	1 450	95,2	1 430	1 060	74,1	161	11,3
	<u>Amt Kirchhundem</u>								
313	Heinsberg	641	592	92,4	587	428	72,9	138	23,5
314	Kirchhundem	6 701	6 101	91,0	5 962	4 174	70,0	1 021	17,1
315	Kohlhagen	995	917	92,2	889	721	81,1	118	13,3
316	Lenne	496	456	91,9	438	324	74,0	56	12,8
317	Oberhundem	1 235	1 140	92,3	1 115	834	74,8	164	14,7
318	Saalhausen	978	853	87,2	819	508	62,0	211	25,7
	<u>Amt Olpe</u>								
319	Kleusheim	627	597	95,2	587	497	84,7	12	2,0
320	Olpe-Land.	1 490	1 442	96,8	1 396	911	65,3	109	7,8
321	Rhode	1 156	1 087	94,0	1 069	852	79,7	78	7,3
	<u>Amt Wenden</u>								
322	Römershagen	587	558	95,1	541	389	71,9	80	14,8
323	Wenden	4 892	4 713	96,3	4 631	3 742	80,8	366	7,9
324	Ldkr. Olpe insgesamt	56 129	51 603	91,9	50 470	34 950	69,3	8 751	17,3

Gültige Zweitstimmen												Lfd. Nr.
davon												
Zentrum		FDP		KPD		BHE		DP		GVP		
Anzahl	vH	Anzahl	vH	Anzahl	vH	Anzahl	vH	Anzahl	vH	Anzahl	vH	
38	1,4	185	7,0	30	1,1	66	2,5	18	0,7	23	0,9	290
4	1,0	33	8,6	4	1,0	11	2,9	1	0,3	1	0,3	291
107	1,8	648	11,0	59	1,0	268	4,6	67	1,1	89	1,5	292
22	2,0	43	3,9	5	0,5	27	2,4	9	0,8	23	2,1	293
20	2,6	25	3,3	1	0,1	18	2,3	6	0,8	4	0,5	294
29	2,1	73	5,4	16	1,2	83	6,2	8	0,6	8	0,6	295
61	2,4	127	5,2	4	0,2	132	5,4	26	1,1	14	0,6	296
58	2,7	109	5,0	9	0,4	84	3,8	19	0,9	45	2,1	297
12	1,4	19	2,2	1	0,1	57	6,6	1	0,1	4	0,5	298
8	0,9	25	2,7	12	1,3	6	0,6	6	0,6	-	-	299
6	0,9	25	3,9	2	0,3	30	4,7	1	0,2	3	0,5	300
88	1,5	207	3,5	73	1,3	124	2,1	22	0,4	23	0,4	301
820	1,9	2 487	5,8	348	0,8	1 504	3,5	393	0,9	348	0,8	302
216	4,2	321	6,2	35	0,7	57	1,1	29	0,6	20	0,4	303
702	10,8	393	6,0	21	0,3	119	1,8	40	0,6	122	1,9	304
207	5,1	169	4,2	20	0,5	42	1,0	18	0,5	46	1,1	305
74	4,0	69	3,7	5	0,2	16	0,9	7	0,4	12	0,6	306
56	1,1	226	4,3	148	2,8	52	1,0	28	0,5	17	0,3	307
119	4,4	203	7,4	45	1,6	33	1,2	11	0,4	13	0,5	308
31	2,0	93	5,9	15	1,0	14	0,9	9	0,6	8	0,5	309
31	3,2	31	3,2	3	0,3	10	1,0	2	0,2	11	1,1	310
181	6,1	52	1,8	5	0,2	30	1,0	1	0,0	21	0,7	311
128	9,0	35	2,4	3	0,2	19	1,3	4	0,3	20	1,4	312
5	0,9	9	1,5	1	0,2	-	-	6	1,0	-	-	313
179	3,0	369	6,2	60	1,0	61	1,0	41	0,7	57	1,0	314
1	0,1	16	1,8	1	0,1	21	2,4	4	0,4	7	0,8	315
32	7,3	20	4,6	1	0,2	3	0,7	1	0,2	1	0,2	316
11	1,0	53	4,8	7	0,6	34	3,0	10	0,9	2	0,2	317
19	2,3	45	5,5	6	0,7	8	1,0	11	1,4	11	1,4	318
63	10,7	5	0,9	1	0,1	5	0,9	-	-	4	0,7	319
301	21,6	31	2,2	-	-	36	2,6	3	0,2	5	0,3	320
89	8,3	28	2,6	6	0,5	5	0,5	5	0,5	6	0,6	321
33	6,1	28	5,1	-	-	3	0,6	5	0,9	3	0,6	322
356	7,7	90	1,9	3	0,1	38	0,8	7	0,2	29	0,6	323
2 834	5,6	2 286	4,5	386	0,8	606	1,2	242	0,5	415	0,8	324

Noch: Die Ergebnisse der Bundestagswahl am 6.9.1953 in den Gemeinden Nordrhein-Westfalens (Zweitstimmen)

Lfd. Nr.	Gemeinde	Wahl- berechtigte	Wähler	Wahl- betei- ligung in vH	insgesamt				
						CDU		SPD	
						Anzahl	vH	Anzahl	vH
	<u>Ldkr. Siegen</u>								
325	Hilchenbach, Stadt . . .	2 733	2 331	85,3	2 288	840	36,7	593	25,9
	<u>Amt Burbach</u>								
326	Altenseelbach.	975	739	75,8	726	275	37,9	220	30,3
327	Burbach.	1 384	1 218	88,0	1 200	538	44,8	282	23,5
328	Gilsbach.	393	314	79,9	301	143	47,5	93	30,9
329	Holzhausen.	852	752	88,3	714	237	33,2	311	43,6
330	Lippe.	362	259	71,5	251	118	47,0	71	28,3
331	Lützel.	347	242	69,7	226	118	52,2	44	19,5
332	Neunkirchen.	2 152	1 775	82,5	1 754	659	37,6	393	22,4
333	Niederdresselndorf . .	752	616	81,9	597	331	55,4	112	18,8
334	Oberdresselndorf . . .	401	302	75,3	297	205	69,0	38	12,8
335	Salchendorf.	1 427	1 225	85,8	1 206	466	38,6	289	24,0
336	Struthütten.	1 088	942	86,6	913	291	31,9	337	36,9
337	Wahlbach.	996	859	86,2	837	272	32,5	229	27,4
338	Wiederstein.	368	319	86,7	312	144	46,2	95	30,4
339	Würgendorf.	752	662	88,0	645	266	41,2	199	30,9
340	Zeppenfeld.	789	680	86,2	671	288	42,9	223	33,2
	<u>Amt Eiserfeld</u>								
341	Eiserfeld.	5 802	4 803	82,8	4 710	2 121	45,0	1 050	22,3
342	Gosenbach.	1 269	1 101	86,7	1 070	494	46,2	347	32,4
343	Niederschelden. . . .	3 441	3 036	88,2	2 954	953	32,3	987	33,4
	<u>Amt Ferndorf</u>								
344	Bockenbach.	172	148	86,0	148	57	38,5	58	39,2
345	Buchen.	53	45	84,9	42	12	28,6	13	30,9
346	Burgholdinghausen. . .	128	116	90,6	116	61	52,6	21	18,1
347	Buschhütten.	2 752	2 319	84,3	2 271	782	34,4	795	35,0
348	Eichen.	1 669	1 488	89,2	1 453	445	30,6	569	39,2
349	Fellinghausen.	867	752	86,7	741	239	32,3	209	28,2
350	Ferndorf.	1 961	1 700	86,7	1 673	565	33,8	486	29,0
351	Kredenbach.	936	793	84,7	780	242	31,0	272	34,9
352	Kreustal.	3 197	2 764	86,5	2 710	1 143	42,2	697	25,7
353	Krombach.	985	863	87,6	846	309	36,5	195	23,1
354	Littfeld.	1 233	1 014	82,2	990	398	40,2	277	28,0
355	Osthelden.	363	318	87,6	308	137	44,5	53	17,2
356	Stendenbach.	233	218	93,6	216	86	39,8	49	22,7
	<u>Amt Freudenberg</u>								
357	Alochen.	466	342	73,4	330	124	37,6	83	25,2
358	Bottenberg.	103	75	72,8	74	21	28,4	26	35,1
359	Bühl.	131	125	95,4	124	51	41,1	40	32,2
360	Büschergrund.	981	765	78,0	752	407	54,1	92	12,2
361	Dirlenbach.	165	141	85,5	135	58	43,0	28	20,7
362	Freudenberg, Stadt . .	2 402	2 093	87,1	2 034	1 024	50,3	313	15,4
363	Heisberg.	95	81	85,3	79	17	21,5	6	7,6
364	Hohenbain.	108	97	89,8	93	57	61,3	6	6,5
365	Langenholdinghausen. .	387	334	86,3	328	123	37,5	34	10,4
366	Lindenberg.	253	187	73,9	180	47	26,1	48	26,7
367	Mausbach.	124	98	79,0	98	53	54,2	14	14,3
368	Meiswinkel.	190	130	68,4	124	40	32,3	29	23,4
369	Mittelhees.	39	38	97,4	37	33	89,2	2	5,4

Gültige Zweitstimmen												Lfd. Nr.
davon												
Zentrum		FDP		KPD		BHE		DP		GVP		
Anzahl	vH	Anzahl	vH	Anzahl	vH	Anzahl	vH	Anzahl	vH	Anzahl	vH	
5	0,2	479	20,9	16	0,7	194	8,5	20	0,9	141	6,2	325
-	-	137	18,9	6	0,8	45	6,2	2	0,3	41	5,6	326
1	0,1	211	17,6	1	0,1	118	9,8	18	1,5	31	2,6	327
1	0,3	32	10,7	-	-	19	6,3	3	1,0	10	3,3	328
1	0,1	71	10,0	6	0,8	19	2,7	3	0,4	66	9,2	329
-	-	31	12,3	-	-	9	3,6	-	-	22	8,8	330
-	-	42	18,6	7	3,1	8	3,5	-	-	7	3,1	331
-	-	404	23,0	4	0,2	127	7,2	15	0,9	152	8,7	332
-	-	94	15,8	2	0,3	28	4,7	3	0,5	27	4,5	333
1	0,3	21	7,1	-	-	14	4,7	1	0,4	17	5,7	334
1	0,1	204	16,9	3	0,2	130	10,8	13	1,1	100	8,3	335
1	0,1	161	17,6	37	4,1	44	4,8	9	1,0	33	3,6	336
1	0,1	174	20,8	6	0,7	66	7,9	7	0,8	82	9,8	337
-	-	31	9,9	1	0,3	20	6,4	2	0,7	19	6,1	338
2	0,3	95	14,7	9	1,4	29	4,5	11	1,7	34	5,3	339
1	0,2	86	12,8	4	0,6	36	5,4	4	0,6	29	4,3	340
5	0,1	768	16,3	50	1,1	299	6,3	19	0,4	398	8,5	341
1	0,1	81	7,6	18	1,7	14	1,3	7	0,6	108	10,1	342
3	0,1	415	14,0	52	1,8	242	8,2	9	0,3	293	9,9	343
-	-	11	7,4	-	-	6	4,1	3	2,0	13	8,8	344
-	-	7	16,7	-	-	3	7,1	-	-	7	16,7	345
-	-	4	3,4	-	-	22	19,0	2	1,7	6	5,2	346
4	0,2	251	11,1	44	1,9	214	9,4	21	0,9	160	7,1	347
7	0,5	198	13,6	17	1,2	128	8,8	10	0,7	79	5,4	348
1	0,1	121	16,3	4	0,5	54	7,3	7	1,0	106	14,3	349
-	-	253	15,1	11	0,7	145	8,7	23	1,4	190	11,3	350
-	-	120	15,4	-	-	57	7,3	9	1,2	80	10,2	351
10	0,4	418	15,4	29	1,1	198	7,3	16	0,6	199	7,3	352
2	0,2	214	25,3	9	1,1	51	6,0	2	0,2	64	7,6	353
2	0,2	173	17,5	11	1,1	56	5,6	6	0,6	67	6,8	354
-	-	43	14,0	1	0,3	42	13,6	1	0,3	31	10,1	355
-	-	38	17,6	2	0,9	16	7,4	1	0,5	24	11,1	356
-	-	39	11,8	3	0,9	19	5,7	2	0,6	60	18,2	357
-	-	8	10,8	1	1,4	8	10,8	1	1,4	9	12,1	358
-	-	8	6,5	-	-	15	12,1	-	-	10	8,1	359
-	-	70	9,3	2	0,3	41	5,5	7	0,9	133	17,7	360
-	-	13	9,6	-	-	22	16,3	-	-	14	10,4	361
27	1,3	303	14,9	9	0,4	129	6,4	32	1,6	197	9,7	362
-	-	11	13,9	4	5,1	13	16,5	-	-	28	35,4	363
15	16,1	4	4,3	-	-	3	3,2	1	1,1	7	7,5	364
-	-	40	12,2	1	0,3	29	8,8	4	1,2	97	29,6	365
-	-	29	16,1	-	-	6	3,3	-	-	50	27,8	366
-	-	7	7,1	2	2,0	12	12,2	-	-	10	10,2	367
-	-	16	12,9	1	0,8	7	5,6	-	-	31	25,0	368
-	-	2	5,4	-	-	-	-	-	-	-	-	369

Noch: Die Ergebnisse der Bundestagswahl am 6.9.1953 in den Gemeinden Nordrhein-Westfalens (Zweitstimmen)

Lfd. Nr.	Gemeinde	Wahl- berechtigte	Wähler	Wahl- betei- ligung in vH	insgesamt				
						CDU		SPD	
						Anzahl	vH	Anzahl	vH
	noch: Ldkr. Siegen, Amt Freudenberg								
370	Niederheuslingen . . .	100	84	84,0	79	40	50,6	15	19,0
371	Niederholzklaus . . .	48	41	85,4	40	23	57,5	4	10,0
372	Niederndorf	778	651	83,7	633	365	57,7	99	15,6
373	Oberfischbach	409	344	84,1	331	129	39,1	66	19,9
374	Oberhees	55	48	87,3	45	32	71,1	3	6,7
375	Oberheuslingen	229	186	81,2	181	68	37,5	42	23,2
376	Oberholzklaus	190	161	84,7	158	31	19,6	66	41,8
377	Oberschelden	570	527	92,5	516	278	53,8	37	7,2
378	Plittershagen	273	241	88,3	240	126	52,5	58	24,2
	<u>Amt Keppel</u>								
379	Allenbach	920	769	83,6	749	319	42,5	223	29,7
380	Dahlbruch	1 576	1 384	87,8	1 359	639	47,1	305	22,4
381	Grund	154	134	87,0	133	33	24,8	44	33,1
382	Hadem	63	53	84,1	50	22	44,0	16	32,0
383	Helberhausen	283	248	87,6	244	113	46,4	75	30,7
384	Lützel	302	258	85,4	253	114	45,1	78	30,8
385	Müsen	1 197	1 063	88,8	1 033	431	41,7	359	34,8
386	Obernndorf	49	47	95,9	46	34	73,9	5	10,9
387	Öchelhausen	67	64	95,5	62	30	48,4	4	6,5
388	Ruckersfeld	63	52	82,5	50	13	26,0	13	26,0
389	Vornwald	273	225	82,4	222	81	36,5	71	32,0
	<u>Amt Netphen</u>								
390	Afholderbach	114	100	87,7	98	46	46,9	4	4,1
391	Anzhausen	399	352	88,2	337	165	49,0	23	6,8
392	Beienbach	136	117	86,0	116	62	53,4	12	10,3
393	Brauersdorf	136	132	97,1	128	90	70,3	8	6,3
394	Breitenbach	75	65	86,7	62	13	21,0	6	9,7
395	Deuz	885	802	90,6	795	348	43,8	78	9,8
396	Dreis-Tiefenbach . . .	2 189	1 929	88,1	1 885	865	45,9	373	19,8
397	Eckmannshausen	295	275	93,2	271	185	68,2	41	15,1
398	Eschenbach	162	155	95,7	153	128	83,7	8	5,2
399	Feuersbach	157	132	84,1	130	69	53,1	7	5,4
400	Flammersbach	352	297	84,4	290	149	51,4	23	7,9
401	Frohnhausen	107	103	96,3	102	86	84,3	-	-
402	Gernsdorf	353	318	90,1	316	265	83,9	23	7,3
403	Griesenbach	271	243	89,7	240	151	62,9	17	7,1
404	Hainchen	378	362	95,8	355	317	89,3	7	2,0
405	Helgersdorf	130	127	97,7	127	117	92,1	4	3,2
406	Hershausen	232	203	87,5	202	135	66,8	20	9,9
407	Irmgartelchen	298	284	95,3	280	254	90,7	7	2,5
408	Kauhols	76	62	81,6	61	41	67,2	4	6,6
409	Neukersdorf	228	195	85,5	195	116	59,5	5	2,6
410	Niedernetphen	1 456	1 337	91,8	1 317	886	67,3	151	11,4
411	Niedersetzen	355	296	83,4	291	148	50,8	66	22,7
412	Obernau	63	61	96,8	61	30	49,2	4	6,5
413	Obernetphen	713	647	90,7	630	476	75,5	54	8,6
414	Obersetzen	340	283	83,2	275	101	36,7	98	35,6
415	Ölgershausen	106	96	90,6	94	57	60,6	7	7,5
416	Rudersdorf	824	771	93,6	760	634	83,4	30	3,9

Gültige Zweitstimmen												Lfd. Nr.
davon												
Zentrum		FDP		KPD		BHE		DP		GVP		
Anzahl	vH	Anzahl	vH	Anzahl	vH	Anzahl	vH	Anzahl	vH	Anzahl	vH	
-	-	6	7,6	-	-	8	10,1	-	-	10	12,7	370
-	-	3	7,5	-	-	5	12,5	-	-	5	12,5	371
2	0,3	74	11,7	-	-	32	5,1	2	0,3	59	9,3	372
-	-	57	17,2	-	-	16	4,8	3	0,9	60	18,1	373
-	-	-	-	-	-	5	11,1	-	-	5	11,1	374
-	-	9	5,0	1	0,6	19	10,5	-	-	42	23,2	375
-	-	10	6,3	6	3,8	11	7,0	1	0,6	33	20,9	376
-	-	68	13,2	4	0,8	45	8,7	-	-	84	16,3	377
-	-	18	7,5	2	0,8	11	4,6	1	0,4	24	10,0	378
2	0,3	94	12,6	2	0,3	51	6,8	2	0,3	56	7,5	379
8	0,6	180	13,2	5	0,4	116	8,5	5	0,4	121	7,4	380
-	-	40	30,0	1	0,8	3	2,3	-	-	12	9,0	381
-	-	10	20,0	1	2,0	-	-	-	-	1	2,0	382
-	-	23	9,4	-	-	13	5,3	4	1,6	16	6,6	383
-	-	36	14,2	4	1,6	13	5,1	3	1,2	5	2,0	384
-	-	96	9,3	6	0,6	56	5,4	3	0,3	82	7,9	385
-	-	6	13,0	-	-	1	2,2	-	-	-	-	386
-	-	18	29,0	-	-	6	9,7	-	-	4	6,4	387
-	-	16	32,0	-	-	2	4,0	-	-	6	12,0	388
-	-	48	21,6	4	1,8	10	4,5	1	0,5	7	3,1	389
1	1,0	31	31,7	1	1,0	1	1,0	-	-	14	14,3	390
8	2,4	17	5,0	1	0,3	14	4,2	2	0,6	107	31,7	391
1	0,9	14	12,1	1	0,9	6	5,2	-	-	20	17,2	392
-	-	8	6,2	1	0,8	6	4,7	-	-	15	11,7	393
-	-	15	24,2	-	-	5	8,0	2	3,2	21	33,9	394
1	0,1	112	14,1	2	0,3	63	7,9	6	0,7	185	23,3	395
83	4,4	165	8,7	10	0,5	105	5,6	5	0,3	279	14,8	396
7	2,6	6	2,2	1	0,4	17	6,3	1	0,4	13	4,8	397
3	2,0	4	2,6	-	-	1	0,6	-	-	9	5,9	398
-	-	12	9,2	1	0,8	3	2,3	-	-	38	29,2	399
-	-	42	14,5	-	-	9	3,1	3	1,0	64	22,1	400
5	4,9	6	5,9	-	-	2	2,0	-	-	3	2,9	401
2	0,6	1	0,3	-	-	23	7,3	2	0,6	-	-	402
1	0,4	32	13,4	-	-	7	2,9	-	-	32	13,3	403
11	3,1	9	2,5	3	0,8	5	1,4	-	-	3	0,9	404
5	3,9	1	0,8	-	-	-	-	-	-	-	-	405
-	-	18	8,9	-	-	6	3,0	-	-	23	11,4	406
2	0,7	1	0,4	1	0,4	9	3,2	1	0,3	5	1,8	407
1	1,6	4	6,6	-	-	-	-	-	-	11	18,0	408
-	-	11	5,6	-	-	-	-	-	-	63	32,3	409
41	3,1	64	4,8	2	0,2	76	5,8	1	0,1	96	7,3	410
-	-	39	13,4	4	1,4	2	0,7	-	-	32	11,0	411
-	-	10	16,4	-	-	-	-	-	-	17	27,9	412
11	1,7	37	5,9	3	0,5	13	2,1	3	0,5	33	5,2	413
1	0,4	31	11,3	1	0,4	6	2,2	-	-	37	13,4	414
-	-	13	13,8	-	-	2	2,1	-	-	15	16,0	415
3	0,4	30	4,0	1	0,1	53	7,0	-	-	9	1,2	416

Noch: Die Ergebnisse der Bundestagswahl am 6.9.1953 in den Gemeinden Nordrhein-Westfalens (Zweitstimmen)

Lfd. Nr.	Gemeinde	Wahl- berechtigte	Wähler	Wahl- betei- ligung in vH	insgesamt				
						CDU		SPD	
						Anzahl	vH	Anzahl	vH
	noch: Ldkr. Siegen, Amt Netphen								
417	Salchendorf.	373	364	97,6	358	311	86,9	8	2,2
418	Sohlbach.	72	67	93,1	66	45	68,2	2	3,0
419	Unglinghausen.	303	264	87,1	263	84	31,9	70	26,6
420	Walpersdorf.	267	261	97,8	256	247	96,5	-	-
421	Werthenbach.	295	283	95,9	280	235	83,9	5	1,8
	<u>Amt Weidenau</u>								
422	Birlenbach.	377	325	86,2	316	91	28,8	55	17,4
423	Bürbach.	470	392	83,4	375	62	16,5	141	37,6
424	Dillnhütten.	239	202	84,5	199	82	41,2	45	22,6
425	Kaan-Marienborn.	1 703	1 471	86,4	1 432	536	37,4	364	25,4
426	Klafeld.	7 706	6 757	87,7	6 627	3 063	46,2	1 620	24,4
427	Seelbach.	557	464	83,3	449	131	29,2	114	25,4
428	Sohlbach.	261	235	90,0	229	65	28,4	79	34,5
429	Trupbach.	914	729	79,8	713	300	42,1	197	27,6
430	Volmsberg.	83	70	84,3	67	37	55,2	10	14,9
431	Weidenau.	11 011	9 543	86,7	9 376	4 055	43,3	2 358	25,2
	<u>Amt Wilnsdorf</u>								
432	Eisern.	1 508	1 340	88,9	1 292	565	43,8	286	22,1
433	Niederdielfen.	888	808	91,0	795	515	64,8	48	6,0
434	Oberdielfen.	421	355	84,3	351	130	37,0	63	18,0
435	Obersdorf.	530	470	88,7	463	268	57,9	55	11,9
436	Rinsdorf.	436	378	86,7	375	151	40,4	56	14,9
437	Wilden.	744	573	77,0	564	249	44,1	164	29,1
438	Wilgerdorf.	949	879	92,6	870	400	46,0	86	9,9
439	Wilnsdorf.	874	822	94,1	810	492	60,8	67	8,3
440	Ldkr. Siegen insgesamt	95 686	82 595	86,3	80 875	36 259	44,8	18 884	23,3
	<u>Ldkr. Soest</u>								
441	Soest, Stadt.	21 053	17 671	83,9	17 221	7 896	45,9	3 814	22,1
442	Werl, Stadt.	8 850	7 868	88,9	7 660	3 997	52,2	1 484	19,4
	<u>Amt Borgeln-Schwefe</u>								
443	Ampen.	619	538	86,9	523	197	37,7	150	28,7
444	Balksen.	87	77	88,5	77	20	26,0	14	18,2
445	Berwicke.	334	259	77,5	239	100	41,9	53	22,2
446	Blumroth.	66	58	87,9	58	23	39,7	5	8,6
447	Borgeln.	592	520	87,8	494	176	35,6	108	21,9
448	Brockhausen.	257	222	86,4	216	89	41,2	34	15,7
449	Dinker.	468	418	89,3	407	145	35,6	95	23,3
450	Dorfvelver.	191	158	82,7	156	97	62,2	28	17,9
451	Ehningsen.	66	59	89,4	54	30	55,6	7	13,0
452	Eilsen.	199	169	84,9	161	81	50,3	21	13,1
453	Einecke.	192	176	91,7	171	84	49,1	30	17,5
454	Eineckerholsen.	119	103	86,6	94	13	13,8	28	29,8
455	Enkesen bei Paradiese.	156	128	82,1	127	39	30,7	29	22,8
456	Epsingen.	95	82	86,3	79	25	31,6	18	22,8
457	Flerke.	259	230	88,8	215	104	48,3	35	16,3
458	Hattrop.	281	227	80,8	223	64	28,7	46	20,6
459	Hattropholsen.	113	101	89,4	94	43	45,8	16	17,0
460	Katrop.	137	117	85,4	112	38	33,9	14	12,5

Gültige Zweitstimmen												Lfd. Nr.
davon												
Zentrum		FDP		KPD		BHE		DP		GVP		
Anzahl	vH	Anzahl	vH	Anzahl	vH	Anzahl	vH	Anzahl	vH	Anzahl	vH	
26	7,2	1	0,3	-	-	11	3,1	-	-	1	0,3	417
-	-	8	12,1	-	-	7	10,6	2	3,0	2	3,1	418
-	-	18	6,9	-	-	29	11,0	-	-	62	23,6	419
-	-	4	1,5	1	0,4	2	0,8	-	-	2	0,8	420
4	1,4	-	-	-	-	26	9,3	1	0,4	9	3,2	421
-	-	39	12,3	-	-	5	1,6	10	3,2	116	36,7	422
-	-	38	10,1	9	2,4	47	12,6	2	0,5	76	20,3	423
2	1,0	29	14,6	-	-	10	5,0	1	0,5	30	15,1	424
28	2,0	225	15,7	40	2,8	43	3,0	20	1,4	176	12,3	425
14	0,2	782	11,8	83	1,3	272	4,1	45	0,7	748	11,3	426
2	0,5	54	12,0	1	0,2	43	9,5	2	0,5	102	22,7	427
-	-	21	9,2	1	0,4	13	5,7	3	1,3	47	20,5	428
-	-	49	6,9	2	0,3	25	3,5	1	0,1	139	19,5	429
-	-	9	13,4	-	-	6	9,0	1	1,5	4	6,0	430
37	0,4	1 219	13,0	114	1,2	537	5,7	60	0,6	996	10,6	431
1	0,1	150	11,6	3	0,2	92	7,1	15	1,2	180	13,9	432
12	1,5	118	14,9	6	0,8	16	2,0	1	0,1	79	9,9	433
5	1,4	89	25,4	2	0,6	5	1,4	6	1,7	51	14,5	434
1	0,2	84	18,1	1	0,2	18	3,9	6	1,3	30	6,5	435
2	0,5	53	14,1	-	-	25	6,7	5	1,3	83	22,1	436
-	-	105	18,6	2	0,4	8	1,4	1	0,2	35	6,2	437
4	0,4	67	7,7	4	0,4	44	5,1	8	0,9	257	29,6	438
2	0,2	91	11,2	6	0,7	19	2,4	1	0,1	132	16,3	439
431	0,5	10 736	13,3	717	0,9	4 917	6,1	536	0,7	8 395	10,4	440
805	4,7	3 247	18,9	181	1,0	812	4,7	286	1,7	180	1,0	441
1 097	14,3	572	7,5	97	1,2	301	3,9	53	0,7	59	0,8	442
2	0,4	130	24,8	-	-	18	3,4	24	4,6	2	0,4	443
-	-	30	39,0	-	-	12	15,5	1	1,3	-	-	444
5	2,1	51	21,3	1	0,4	23	9,6	6	2,5	-	-	445
-	-	20	34,5	-	-	5	8,6	5	8,6	-	-	446
12	2,4	125	25,3	5	1,0	34	6,9	24	4,9	10	2,0	447
13	6,0	59	27,3	1	0,5	17	7,9	3	1,4	-	-	448
1	0,3	121	29,7	1	0,3	30	7,4	11	2,7	3	0,7	449
14	9,0	15	9,6	-	-	2	1,3	-	-	-	-	450
-	-	12	22,2	-	-	-	-	5	9,2	-	-	451
2	1,2	51	31,7	-	-	5	3,1	-	-	1	0,6	452
5	2,9	34	19,9	-	-	3	1,8	15	8,8	-	-	453
2	2,1	31	33,0	1	1,1	9	9,6	6	6,4	4	4,2	454
-	-	44	34,7	-	-	5	3,9	9	7,1	1	0,8	455
1	1,3	33	41,8	-	-	2	2,5	-	-	-	-	456
6	2,8	60	27,9	-	-	1	0,5	9	4,2	-	-	457
6	2,7	89	39,9	1	0,5	6	2,7	5	2,2	6	2,7	458
-	-	28	29,8	-	-	2	2,1	3	3,2	2	2,1	459
4	3,6	39	34,8	-	-	11	9,8	6	5,4	-	-	460

Noch: Die Ergebnisse der Bundestagswahl am 6.9.1953 in den Gemeinden Nordrhein-Westfalens (Zweitstimmen)

Lfd. Nr.	Gemeinde	Wahl- berechtigte	Wähler	Wahl- betei- ligung in vH	insgesamt				
						CDU		SPD	
						Anzahl	vH	Anzahl	vH
	noch: Ldkr. Soest, Amt Borgeln-Schwefe								
461	Wolver	327	302	92,4	295	175	59,4	47	15,9
462	Klotingen.	324	289	89,2	279	151	54,1	60	21,5
463	Meckingsen	152	129	84,9	119	45	37,8	22	18,5
464	Weiningsen	261	213	81,6	197	74	37,6	43	21,8
465	Merklingsen.	106	95	89,6	93	52	55,9	19	20,4
466	Meyerich	1 274	1 131	88,8	1 092	633	58,1	172	15,7
467	Nateln	212	179	84,4	171	68	39,9	30	17,5
468	Ostönnen	828	685	82,7	663	243	36,6	176	26,5
469	Paradiese.	57	38	66,7	35	2	5,8	4	11,4
470	Recklingsen.	209	186	89,0	175	98	56,0	21	12,0
471	Röllingsen	66	66	100,0	66	16	24,3	14	21,2
472	Schwefe.	420	337	80,2	316	73	23,1	79	25,0
473	Stocklarn.	212	175	82,5	167	56	33,5	41	24,6
474	Thöningsen	149	136	91,3	136	71	52,2	11	8,1
475	Vellinghausen.	291	250	85,9	238	86	36,1	45	18,9
476	Weslarn.	406	324	79,8	314	97	30,9	97	30,9
	<u>Amt Bremen</u>								
477	Bilne.	67	59	88,1	55	34	61,8	13	23,7
478	Bittingen.	79	72	91,1	69	36	52,2	19	27,6
479	Blumenthal	59	52	88,1	52	35	67,3	8	15,4
480	Bremen	604	560	92,7	540	270	50,0	76	14,0
481	Gerlingen.	69	65	94,2	63	32	50,8	15	23,8
482	Hödingen.	386	355	92,0	340	206	60,6	64	18,8
483	Hünningen.	208	198	95,2	186	94	50,5	30	16,1
484	Lüttringen	219	200	91,3	188	67	35,6	57	30,4
485	Niederense	943	846	89,7	813	576	70,8	155	19,2
486	Oberense	106	98	92,5	94	48	51,1	7	7,4
487	Parsit	138	125	90,6	120	59	49,2	18	15,0
488	Ruhne.	234	207	88,5	197	111	56,3	45	22,9
489	Sieveringen.	184	166	90,2	162	103	63,7	29	17,9
490	Volbringen	83	72	86,7	72	53	73,6	11	15,3
491	Waltringen	290	256	88,3	251	155	61,7	20	8,0
	<u>Amt Körbecke</u>								
492	Berlingsen	120	99	82,5	96	58	60,4	12	12,5
493	Brüllingsen.	146	125	85,6	120	50	41,7	10	8,3
494	Büecke	101	91	90,1	86	54	62,7	9	10,5
495	Delecke.	293	273	93,2	262	138	52,7	63	24,0
496	Echtrop.	313	270	86,3	264	204	77,2	23	8,7
497	Ellingsen.	92	87	94,6	78	53	67,9	6	7,7
498	Günne.	582	517	88,8	496	185	37,2	86	17,4
499	Hewingsen.	164	157	95,7	151	71	47,0	23	15,2
500	Körbecke	1 066	962	90,2	941	612	65,1	103	10,9
501	Stockum.	290	258	89,0	255	187	73,3	28	11,0
502	Theiningsen.	104	92	88,5	92	63	68,5	6	6,5
503	Völlinghausen.	525	488	93,0	475	266	56,0	83	17,6
504	Wamel.	361	313	86,7	305	171	56,1	29	9,5
505	Westrich	57	50	87,7	49	25	51,1	15	30,6
506	Wippringsen.	197	188	95,4	185	91	49,2	45	24,3

Gültige Zweitstimmen												Lfd. Nr.
davon												
Zentrum		FDP		KPD		BHE		DP		GVP		
Anzahl	vH	Anzahl	vH	Anzahl	vH	Anzahl	vH	Anzahl	vH	Anzahl	vH	
7	2,4	54	18,3	-	-	11	3,7	-	-	1	0,3	461
6	2,2	43	15,4	-	-	18	6,5	1	0,3	-	-	462
1	0,8	28	23,5	2	1,7	16	13,5	4	3,4	1	0,8	463
3	1,5	64	32,5	-	-	3	1,5	10	5,1	-	-	464
1	1,1	14	15,1	1	1,1	4	4,3	-	-	2	2,1	465
40	3,7	186	17,0	5	0,5	43	3,9	7	0,6	6	0,5	466
4	2,3	51	29,8	-	-	5	2,9	11	6,4	2	1,2	467
6	0,9	149	22,5	1	0,2	49	7,4	36	5,4	3	0,5	468
-	-	10	28,6	-	-	6	17,1	13	37,1	-	-	469
6	3,4	36	20,6	1	0,6	6	3,4	7	4,0	-	-	470
1	1,5	28	42,4	-	-	5	7,6	1	1,5	1	1,5	471
1	0,3	95	30,1	1	0,3	35	11,1	21	6,6	11	3,5	472
-	-	53	31,7	1	0,6	1	0,6	14	8,4	1	0,6	473
1	0,7	22	16,2	-	-	16	11,8	15	11,0	-	-	474
2	0,8	69	29,0	-	-	28	11,8	4	1,7	4	1,7	475
1	0,3	74	23,6	1	0,3	30	9,6	11	3,5	3	0,9	476
7	12,7	-	-	-	-	-	-	1	1,8	-	-	477
11	15,9	-	-	-	-	3	4,3	-	-	-	-	478
1	1,9	4	7,7	-	-	4	7,7	-	-	-	-	479
152	28,0	22	4,2	2	0,4	14	2,6	2	0,4	2	0,4	480
12	19,0	-	-	-	-	1	1,6	3	4,8	-	-	481
58	17,1	5	1,5	-	-	6	1,8	-	-	1	0,2	482
44	23,7	5	2,7	3	1,6	10	5,4	-	-	-	-	483
55	29,3	6	3,2	1	0,5	-	-	1	0,5	1	0,5	484
53	6,5	13	1,6	3	0,4	5	0,6	6	0,7	2	0,2	485
28	29,8	7	7,4	1	1,1	2	2,1	1	1,1	-	-	486
37	30,8	3	2,5	-	-	2	1,7	-	-	1	0,8	487
37	18,8	1	0,5	-	-	2	1,0	1	0,5	-	-	488
17	10,5	2	1,2	1	0,6	4	2,4	5	3,1	1	0,6	489
5	6,9	2	2,8	-	-	1	1,4	-	-	-	-	490
58	23,1	6	2,4	1	0,4	7	2,8	2	0,8	2	0,8	491
11	11,5	8	8,3	-	-	7	7,3	-	-	-	-	492
37	30,8	15	12,5	-	-	8	6,7	-	-	-	-	493
14	16,3	1	1,2	-	-	8	9,3	-	-	-	-	494
14	5,3	33	12,6	1	0,4	12	4,6	1	0,4	-	-	495
10	3,8	11	4,2	-	-	13	4,9	2	0,8	1	0,4	496
15	19,2	2	2,6	1	1,3	1	1,3	-	-	-	-	497
146	29,5	46	9,3	3	0,6	9	1,8	12	2,4	9	1,8	498
41	27,2	10	6,7	2	1,3	4	2,6	-	-	-	-	499
77	8,2	92	9,8	7	0,7	36	3,8	11	1,2	3	0,3	500
14	5,5	12	4,7	5	2,0	7	2,7	1	0,4	1	0,4	501
16	17,4	3	3,3	-	-	3	3,3	1	1,0	-	-	502
23	4,8	32	6,7	4	0,8	63	13,3	4	0,8	-	-	503
41	13,5	22	7,2	-	-	37	12,1	4	1,3	1	0,3	504
1	2,0	5	10,2	-	-	3	6,1	-	-	-	-	505
19	10,3	9	4,9	-	-	15	8,1	5	2,7	1	0,5	506

Noch: Die Ergebnisse der Bundestagswahl am 6.9.1953 in den Gemeinden Nordrhein-Westfalens (Zweitstimmen)

Lfd. Nr.	Gemeinde	Wahl- berechtigte	Wähler	Wahl- betei- ligung in vH	insgesamt				
						CDU		SPD	
						Anzahl	vH	Anzahl	vH
	noch: Ldkr. Soest								
	<u>Amt Lohne</u>								
507	Bergede.	115	104	90,4	100	28	28,0	21	21,0
508	Beusingsen	207	181	87,4	177	62	35,1	59	33,3
509	Deiringsen	212	182	85,8	174	75	43,1	30	17,2
510	Elfsen	160	134	83,8	130	43	33,1	28	21,5
511	Enkesen im Klei. . . .	138	123	89,1	118	33	28,0	55	46,6
512	Heppen	169	140	82,8	137	78	56,8	19	13,9
513	Herringsen	213	180	84,5	174	61	35,2	26	14,9
514	Hiddingsen	117	103	88,0	101	19	18,8	35	34,7
515	Lendringesen.	66	61	92,4	57	15	26,2	11	19,3
516	Lohne.	882	740	83,9	719	268	37,2	226	31,4
517	Müllingsen	277	232	83,8	225	72	32,0	75	33,4
518	Neuengeseke.	450	360	80,0	358	122	34,0	106	29,6
519	Opwünden	182	159	87,4	152	49	32,2	40	26,3
520	Ruploh	82	74	90,2	74	25	33,8	13	17,5
521	Sassendorf, Bad. . . .	2 131	1 922	90,2	1 868	789	42,2	518	27,7
	<u>Amt Oestinghausen</u>								
522	Bettinghausen.	413	372	90,1	369	229	62,1	69	18,7
523	Eickelborn	1 152	1 070	92,9	1 050	768	73,2	76	7,2
524	Heintrop-Bünninghausen	310	292	94,2	285	232	81,2	7	2,5
525	Hovestadt.	614	562	91,5	550	412	74,8	55	10,0
526	Hultrop.	281	276	98,2	274	226	82,6	16	5,8
527	Krewinkel-Wiltrop. . .	114	110	96,5	109	89	81,6	6	5,5
528	Lohe	185	177	95,7	177	147	83,1	9	5,1
529	Niederbauer.	214	192	89,7	191	124	64,9	20	10,5
530	Nordwald	104	98	94,2	95	73	76,7	9	9,5
531	Oestinghausen.	575	539	93,7	534	383	71,7	55	10,3
532	Oestinghausen	335	314	93,7	310	198	63,9	54	17,4
533	Schöneberg	354	322	91,0	311	211	67,9	32	10,3
	<u>Amt Werl</u>								
534	Badberg.	194	174	89,7	167	73	43,7	21	12,6
535	Holtum	366	340	92,9	331	204	61,7	21	6,3
536	Illingen	210	201	95,7	197	124	63,0	4	2,0
537	Mawicke.	235	222	94,5	213	123	57,7	30	14,1
538	Niederbergstraße . . .	188	168	89,4	160	90	56,3	12	7,5
539	Oberbergstraße	138	125	90,6	119	57	47,9	21	17,6
540	Ostbüderich.	329	304	92,4	297	133	44,8	25	8,4
541	Scheidungen.	582	534	91,8	509	330	64,8	46	9,0
542	Schlückingen	135	123	91,1	123	109	88,6	5	4,1
543	Westbüderich	704	644	91,5	623	268	43,1	61	9,8
544	Westönnen.	1 320	1 141	86,4	1 106	629	56,8	194	17,5
545	Wickede.	3 254	2 883	88,6	2 805	1 355	48,3	819	29,2
546	Wiehagen	221	196	88,7	191	104	54,5	31	16,2
547	Ldkr. Soest insgesamt	65 436	57 091	87,2	55 454	27 738	50,0	10 978	19,8
	<u>Ldkr. Unna</u>								
548	Kamen, Stadt	11 611	10 535	90,7	10 157	3 513	34,6	4 950	48,7
549	Unna, Stadt.	19 102	17 150	89,8	16 704	6 284	37,6	6 465	38,8
	<u>Amt Fröndenberg</u>								
550	Altendorf.	230	206	89,6	197	58	29,4	105	53,4

Gültige Zweitstimmen												Lfd. Nr.
davon												
Zentrum		FDP		KPD		BHE		DP		GVP		
Anzahl	vH	Anzahl	vH	Anzahl	vH	Anzahl	vH	Anzahl	vH	Anzahl	vH	
-	-	33	33,0	1	1,0	11	11,0	6	6,0	-	-	507
2	1,1	26	14,7	1	0,6	16	9,0	11	6,2	-	-	508
1	0,6	47	27,0	-	-	19	10,9	1	0,6	1	0,6	509
2	1,5	34	26,2	5	3,8	16	12,3	1	0,8	1	0,8	510
-	-	21	17,8	-	-	2	1,7	7	5,9	-	-	511
2	1,5	19	13,9	-	-	7	5,1	12	8,8	-	-	512
30	17,2	31	17,8	1	0,6	14	8,0	10	5,7	1	0,6	513
1	1,0	38	37,6	-	-	6	5,9	2	2,0	-	-	514
1	1,8	16	28,1	-	-	3	5,3	10	17,5	1	1,8	515
9	1,3	134	18,6	8	1,1	30	4,2	35	4,9	9	1,3	516
4	1,8	48	21,3	5	2,2	11	4,9	7	3,1	3	1,3	517
2	0,6	75	20,9	-	-	41	11,5	12	3,4	-	-	518
-	-	48	31,6	-	-	5	3,3	10	6,6	-	-	519
3	4,1	25	33,8	-	-	8	10,8	-	-	-	-	520
15	0,8	372	19,9	22	1,2	100	5,4	43	2,3	9	0,5	521
34	9,2	16	4,3	3	0,8	14	3,8	1	0,3	3	0,8	522
83	7,9	33	3,1	3	0,3	75	7,1	9	0,9	3	0,3	523
25	8,8	7	2,5	-	-	13	4,6	-	-	1	0,4	524
15	2,7	35	6,4	7	1,3	22	4,0	2	0,4	2	0,4	525
20	7,3	2	0,7	-	-	8	2,9	-	-	2	0,7	526
3	2,8	6	5,5	-	-	3	2,8	2	1,8	-	-	527
5	2,8	5	2,8	-	-	9	5,1	-	-	2	1,1	528
33	17,3	8	4,2	2	1,0	1	0,5	3	1,6	-	-	529
3	3,2	5	5,3	2	2,1	3	3,2	-	-	-	-	530
49	9,2	28	5,2	2	0,4	16	3,0	1	0,2	-	-	531
24	7,7	20	6,5	-	-	14	4,5	-	-	-	-	532
27	8,7	38	12,2	1	0,3	1	0,3	1	0,3	-	-	533
61	36,5	5	3,0	1	0,6	1	0,6	4	2,4	1	0,6	534
90	27,2	5	1,5	-	-	9	2,7	2	0,6	-	-	535
37	18,8	18	9,1	1	0,5	10	5,1	1	0,5	2	1,0	536
40	18,8	1	0,5	3	1,4	12	5,6	1	0,5	3	1,4	537
45	28,1	4	2,5	-	-	7	4,4	1	0,6	1	0,6	538
31	26,1	5	4,2	-	-	5	4,2	-	-	-	-	539
91	30,6	10	3,4	2	0,7	30	10,1	6	2,0	-	-	540
94	18,5	18	3,5	4	0,8	12	2,4	1	0,2	4	0,8	541
7	5,7	-	-	-	-	2	1,6	-	-	-	-	542
223	35,8	19	3,0	2	0,3	43	6,9	4	0,6	3	0,5	543
185	16,7	24	2,2	5	0,5	57	5,2	7	0,6	5	0,5	544
322	11,5	173	6,2	29	1,0	67	2,4	12	0,4	28	1,0	545
42	22,0	-	-	1	0,5	7	3,7	5	2,6	1	0,5	546
4 770	8,6	7 596	13,7	447	0,8	2 591	4,7	919	1,7	415	0,7	547
31	0,3	935	9,2	269	2,6	314	3,1	78	0,8	67	0,7	548
68	0,4	2 778	16,6	371	2,2	412	2,5	192	1,1	134	0,8	549
1	0,5	25	12,7	1	0,5	5	2,5	-	-	2	1,0	550

Noch: Die Ergebnisse der Bundestagswahl am 6.9.1953 in den Gemeinden Nordrhein-Westfalens (Zweitstimmen)

Lfd. Nr.	Gemeinde	Wahl- berechtigte	Wähler	Wahl- betei- ligung in vH	insgesamt				
						CDU		SPD	
						Anzahl	vH	Anzahl	vH
	noch: Ldkr. Unna, Amt Fröndenberg								
551	Ardey.	387	363	93,8	348	156	44,9	147	42,2
552	Bausenhagen.	226	208	92,0	201	143	71,1	29	14,4
553	Bentrop.	246	227	92,3	215	126	58,6	57	26,5
554	Billmerich.	854	791	92,6	763	175	22,9	471	61,7
555	Dellwig.	738	647	87,7	621	190	30,6	298	48,0
556	Frödern.	469	416	88,7	399	164	41,0	154	38,6
557	Fröndenberg.	5 638	5 005	88,8	4 834	2 390	49,3	1 371	28,4
558	Frohnhausen.	205	179	87,3	168	81	48,3	40	23,8
559	Kessebüren.	229	196	85,6	192	104	54,3	45	23,4
560	Langschede.	718	643	89,6	610	207	34,0	272	44,6
561	Neimen.	216	201	93,1	191	118	61,8	36	18,8
562	Ostbüren.	391	356	91,0	351	129	36,7	169	48,1
563	Stentrop.	136	131	96,3	131	80	61,1	24	18,3
564	Strickherdicke.	467	396	84,8	386	153	39,7	129	33,4
565	Warren.	349	311	89,1	298	112	37,6	89	29,9
	<u>Amt Pelkum</u>								
566	Altenböge-Bönen.	8 259	7 423	89,9	7 205	1 993	27,7	4 173	57,9
567	Bergkamen.	6 974	6 373	91,4	6 136	1 621	26,4	3 923	63,9
568	Derne.	57	51	89,5	50	25	50,0	13	26,0
569	Heil.	424	379	89,4	367	132	36,0	199	54,1
570	Herringen.	9 933	8 793	88,5	8 489	2 635	31,0	4 432	52,2
571	Lerche.	466	402	86,3	388	206	53,1	106	27,3
572	Nordböge.	838	765	91,3	747	322	43,2	305	40,8
573	Osterbönen.	196	176	89,8	176	63	35,9	53	30,1
574	Overberge.	1 194	1 080	90,5	1 051	443	42,2	492	46,8
575	Pelkum.	1 575	1 369	86,9	1 318	615	46,8	417	31,6
576	Rottum.	102	87	85,3	86	31	35,9	22	25,6
577	Rünthe.	5 234	4 776	91,2	4 626	1 502	32,5	2 391	51,6
578	Sandbochum.	326	296	90,8	288	170	59,1	72	25,0
579	Westfeld.	388	324	83,5	314	119	37,8	108	34,4
580	Westerbönen.	293	244	83,3	239	91	38,2	72	30,1
581	Wiescherhöfen.	5 738	5 094	88,8	4 935	1 764	35,8	2 516	51,1
	<u>Amt Rhynern</u>								
582	Allen.	322	281	87,3	271	198	73,1	33	12,2
583	Berge.	2 073	1 783	86,0	1 735	999	57,6	464	26,7
584	Braam-Ostwennemar.	2 693	2 434	90,4	2 354	896	38,1	1 149	48,8
585	Bramen-Lenningsen.	745	674	90,5	648	219	33,8	272	42,0
586	Flierich.	391	359	91,8	354	127	35,9	154	43,5
587	Freiske.	144	128	88,9	125	68	54,4	25	20,0
588	Frielinghausen.	75	71	94,7	69	56	81,2	3	4,4
589	Haaren.	273	244	89,4	243	139	57,2	79	32,5
590	Hilbeck.	594	501	84,3	492	239	48,6	139	28,2
591	Norddinker.	394	332	84,3	326	210	64,4	65	20,0
592	Osterflierich.	616	558	90,6	542	234	43,2	142	26,2
593	Osttinnen.	392	353	90,1	345	229	66,4	53	15,3
594	Rhynern.	1 077	985	91,5	961	590	61,4	134	14,0
595	Schmehausen.	209	198	94,7	190	115	60,5	34	17,9
596	Sönnern.	346	323	93,4	308	188	61,0	33	10,7
597	Süddinker.	258	233	90,3	230	133	57,8	41	17,8

Gültige Zweitstimmen												Lfd. Nr.
davon												
Zentrum		FDP		KPD		BHE		DP		GVP		
Anzahl	vH	Anzahl	vH	Anzahl	vH	Anzahl	vH	Anzahl	vH	Anzahl	vH	
-	-	30	8,6	5	1,4	8	2,3	-	-	2	0,6	551
12	6,0	7	3,5	-	-	4	2,0	1	0,5	5	2,5	552
25	11,6	5	2,3	-	-	1	0,5	1	0,5	-	-	553
2	0,3	75	9,8	6	0,8	15	2,0	17	2,2	2	0,3	554
1	0,2	84	13,5	5	0,8	25	4,0	12	1,9	6	1,0	555
-	-	59	14,8	-	-	10	2,5	7	1,8	5	1,3	556
201	4,2	550	11,4	29	0,6	188	3,9	33	0,7	72	1,5	557
32	19,0	1	0,6	-	-	12	7,1	2	1,2	-	-	558
1	0,5	23	12,0	4	2,1	7	3,6	7	3,6	1	0,5	559
7	1,1	77	12,6	9	1,5	28	4,6	8	1,3	2	0,3	560
21	11,0	8	4,2	3	1,6	4	2,1	-	-	1	0,5	561
1	0,3	35	10,0	3	0,9	5	1,4	9	2,6	-	-	562
16	12,2	8	6,1	-	-	2	1,5	-	-	1	0,8	563
2	0,5	71	18,4	5	1,3	11	2,8	9	2,3	6	1,6	564
66	22,1	16	5,4	2	0,7	6	2,0	7	2,3	-	-	565
19	0,3	520	7,2	267	3,7	147	2,0	52	0,7	34	0,5	566
16	0,3	180	2,9	238	3,9	79	1,3	43	0,7	36	0,6	567
-	-	7	14,0	-	-	5	10,0	-	-	-	-	568
1	0,3	12	3,3	8	2,2	11	3,0	1	0,3	3	0,8	569
22	0,3	470	5,5	652	7,7	167	2,0	55	0,6	56	0,7	570
2	0,5	54	13,9	3	0,8	2	0,5	7	1,8	8	2,1	571
-	-	77	10,3	4	0,5	19	2,5	6	0,8	14	1,9	572
-	-	44	25,0	3	1,7	9	5,1	2	1,1	2	1,1	573
4	0,4	61	5,8	12	1,1	17	1,6	18	1,7	4	0,4	574
12	0,9	177	13,4	24	1,8	23	1,7	36	2,7	14	1,1	575
1	1,2	23	26,7	1	1,2	1	1,2	6	7,0	1	1,2	576
18	0,4	77	1,7	549	11,9	47	1,0	19	0,4	23	0,5	577
6	2,1	26	9,0	-	-	13	4,5	1	0,3	-	-	578
-	-	70	22,3	-	-	9	2,9	5	1,6	3	1,0	579
3	1,3	51	21,3	2	0,8	7	2,9	6	2,5	7	2,9	580
32	0,6	401	8,1	95	1,9	49	1,0	46	0,9	32	0,6	581
6	2,2	19	7,0	4	1,5	6	2,2	2	0,7	3	1,1	582
65	3,7	137	7,9	10	0,6	26	1,5	19	1,1	15	0,9	583
10	0,4	138	5,9	103	4,4	29	1,2	15	0,6	14	0,6	584
2	0,3	72	11,1	4	0,6	23	3,6	50	7,7	6	0,9	585
1	0,3	57	16,1	-	-	13	3,7	-	-	2	0,5	586
2	1,6	17	13,6	-	-	6	4,8	4	3,2	3	2,4	587
1	1,4	6	8,7	-	-	2	2,9	1	1,4	-	-	588
2	0,8	11	4,6	2	0,8	7	2,9	2	0,8	1	0,4	589
8	1,6	79	16,1	3	0,6	16	3,3	8	1,6	-	-	590
5	1,5	30	9,2	3	0,9	7	2,2	5	1,5	1	0,3	591
8	1,5	118	21,8	3	0,5	21	3,9	10	1,8	6	1,1	592
12	3,5	20	5,8	4	1,1	22	6,4	3	0,9	2	0,6	593
66	6,9	120	12,5	2	0,2	36	3,7	10	1,0	3	0,3	594
1	0,5	34	17,9	1	0,5	3	1,6	-	-	2	1,1	595
54	17,5	16	5,2	12	3,9	2	0,7	-	-	3	1,0	596
40	17,4	5	2,2	-	-	10	4,4	-	-	1	0,4	597

Noch: Die Ergebnisse der Bundestagswahl am 6.9.1953 in den Gemeinden Nordrhein-Westfalens (Zweitstimmen)

Lfd. Nr.	Gemeinde	Wahl- berechtigte	Wähler	Wahl- betei- ligung in vH	insgesamt				
						CDU		SPD	
						Anzahl	vH	Anzahl	vH
	noch: Ldkr. Unna, Amt Rhynern								
598	Uentrop.	619	578	93,4	560	403	72,0	85	15,2
599	Vöckinghausen.	105	100	95,2	99	62	62,6	8	8,1
600	Wambeln.	280	275	98,2	261	197	75,5	15	5,8
601	Werries.	2 771	2 516	90,8	2 446	893	36,5	1 229	50,3
602	Westtünnen.	1 295	1 138	87,9	1 107	718	64,8	198	17,9
	<u>Amt Unna-Kamen</u>								
603	Afferde.	496	434	87,5	423	114	27,0	213	50,4
604	Heeren-Werve.	4 636	4 304	92,8	4 169	1 221	29,3	2 397	57,5
605	Hemmerde.	1 372	1 221	89,0	1 171	416	35,5	267	22,8
606	Hengsen.	776	693	89,3	660	242	36,7	325	49,2
607	Holzwickede.	6 182	5 603	90,6	5 415	2 488	45,9	1 953	36,0
608	Lünern.	840	762	90,7	740	209	28,2	366	49,5
609	Massen.	5 346	4 947	92,5	4 795	1 724	36,0	2 258	47,1
610	Methler.	1 732	1 589	91,7	1 553	600	38,6	703	45,3
611	Mühlhausen.	461	436	94,6	421	125	29,7	232	55,1
612	Niederaden.	624	544	87,2	526	206	39,2	274	52,1
613	Oberaden.	3 401	2 968	87,3	2 847	1 389	48,8	1 169	41,1
614	Opherdicke.	509	451	88,6	437	229	52,5	131	30,0
615	Siddinghausen.	145	132	91,0	129	19	14,7	44	34,1
616	Stockum.	241	216	89,6	211	64	30,3	116	54,9
617	Südkamen.	459	428	93,2	415	133	32,1	205	49,4
618	Uelzen.	345	306	88,7	294	130	44,2	117	39,8
619	Wasserkurl.	439	412	93,8	390	118	30,3	205	52,5
620	Weddinghofen.	1 351	1 194	88,4	1 153	385	33,4	594	51,5
621	Westhemmerde.	96	88	91,7	85	40	47,1	28	32,9
622	Westick bei Kamen.	2 053	1 913	93,2	1 831	538	29,4	1 074	58,7
623	Ldkr. Unna insgesamt	131 385	118 298	90,0	114 512	43 218	37,7	51 171	44,7
	<u>Ldkr. Wittgenstein</u>								
624	Berleburg, Stadt.	4 102	3 663	89,3	3 575	1 269	35,5	1 084	30,3
625	Laasphe, Stadt.	3 537	3 134	88,6	3 065	1 229	40,1	982	32,0
	<u>Amt Berleburg</u>								
626	Alertshausen.	237	207	87,3	203	73	36,0	53	26,1
627	Arfeld.	654	548	83,8	542	234	43,2	174	32,1
628	Aue.	537	457	85,1	437	205	46,9	140	32,0
629	Balde.	201	164	81,6	162	97	59,9	19	11,7
630	Beddelhausen.	296	239	80,7	232	115	49,6	61	26,3
631	Berghausen.	699	612	87,6	602	274	45,5	188	31,2
632	Birkefehl.	238	217	91,2	215	147	68,4	33	15,3
633	Birkelbach.	535	479	89,5	468	269	57,5	81	17,3
634	Diedenshausen.	265	229	86,4	223	108	48,5	56	25,1
635	Dotzlar.	400	332	83,0	324	116	35,8	165	50,9
636	Elsoff.	699	593	84,8	579	211	36,5	83	14,3
637	Girkhausen.	642	548	85,4	534	225	42,1	120	22,5
638	Hemschlar.	182	140	76,9	130	45	34,6	35	26,9
639	Langewiese.	298	276	92,6	274	167	60,9	52	19,0
640	Mollseifen.	91	79	86,8	76	36	47,4	21	27,6
641	Neuastenberg.	413	386	93,5	371	263	70,9	58	15,6
642	Raumland.	506	456	90,1	445	168	37,8	164	36,8

Gültige Zweitstimmen												Lfd. Nr.
davon												
Zentrum		FDP		KPD		BHE		DP		GVP		
Anzahl	vH	Anzahl	vH	Anzahl	vH	Anzahl	vH	Anzahl	vH	Anzahl	vH	
4	0,7	47	8,4	2	0,3	6	1,1	9	1,6	4	0,7	598
-	-	21	21,2	-	-	5	5,1	2	2,0	1	1,0	599
28	10,7	10	3,8	2	0,8	9	3,4	-	-	-	-	600
39	1,6	77	3,1	160	6,6	30	1,2	8	0,3	10	0,4	601
52	4,7	64	5,8	4	0,4	43	3,9	16	1,4	12	1,1	602
-	-	67	15,8	12	2,8	14	3,3	3	0,7	-	-	603
6	0,1	233	5,6	225	5,4	52	1,3	27	0,6	8	0,2	604
213	18,2	223	19,0	2	0,2	29	2,5	12	1,0	9	0,8	605
2	0,3	57	8,6	3	0,5	18	2,7	9	1,4	4	0,6	606
27	0,5	637	11,8	63	1,2	166	3,1	43	0,8	38	0,7	607
2	0,3	107	14,4	5	0,7	16	2,2	14	1,9	21	2,8	608
12	0,3	412	8,6	185	3,8	146	3,0	37	0,8	21	0,4	609
3	0,2	114	7,3	92	5,9	19	1,2	15	1,0	7	0,5	610
-	-	35	8,3	2	0,5	5	1,2	11	2,6	11	2,6	611
2	0,4	20	3,8	11	2,1	4	0,7	5	1,0	4	0,7	612
11	0,4	138	4,8	48	1,7	57	2,0	9	0,3	26	0,9	613
3	0,7	59	13,5	5	1,1	4	0,9	5	1,1	1	0,2	614
5	3,9	59	45,7	-	-	1	0,8	1	0,8	-	-	615
6	2,8	19	9,0	2	1,0	2	1,0	-	-	2	1,0	616
1	0,2	57	13,7	4	1,0	12	2,9	2	0,5	1	0,2	617
1	0,3	23	7,8	3	1,0	6	2,1	10	3,4	4	1,4	618
-	-	30	7,7	6	1,5	21	5,4	8	2,1	2	0,5	619
3	0,3	42	3,6	36	3,1	52	4,5	23	2,0	18	1,6	620
2	2,4	11	12,9	-	-	-	-	4	4,7	-	-	621
4	0,2	84	4,6	97	5,3	13	0,7	15	0,8	6	0,3	622
1 332	1,2	10 562	9,2	3 690	3,2	2 621	2,3	1 103	1,0	815	0,7	623
10	0,3	965	27,0	29	0,8	74	2,0	34	1,0	110	3,1	624
3	0,1	564	18,4	15	0,5	145	4,7	36	1,2	91	3,0	625
-	-	50	24,6	5	2,5	22	10,8	-	-	-	-	626
-	-	98	18,1	3	0,6	18	3,3	4	0,7	11	2,0	627
4	0,9	47	10,8	3	0,7	21	4,8	7	1,6	10	2,3	628
1	0,6	27	16,7	3	1,8	11	6,8	-	-	4	2,5	629
-	-	29	12,5	3	1,3	8	3,4	15	6,5	1	0,4	630
-	-	112	18,6	-	-	11	1,8	-	-	17	2,9	631
-	-	20	9,3	3	1,4	11	5,1	-	-	1	0,5	632
1	0,2	61	13,0	2	0,4	43	9,2	1	0,2	10	2,2	633
1	0,4	50	22,5	3	1,3	5	2,2	-	-	-	-	634
-	-	29	9,0	1	0,3	9	2,8	-	-	4	1,2	635
-	-	205	35,4	3	0,5	57	9,8	4	0,7	16	2,8	636
-	-	124	23,2	3	0,6	40	7,5	3	0,6	19	3,5	637
-	-	38	29,2	-	-	7	5,4	-	-	5	3,9	638
-	-	41	15,0	2	0,7	8	2,9	3	1,1	1	0,4	639
3	4,0	13	17,1	-	-	2	2,6	-	-	1	1,3	640
6	1,6	31	8,4	1	0,3	8	2,1	3	0,8	1	0,3	641
-	-	80	18,0	-	-	4	0,9	-	-	29	6,5	642

Noch: Die Ergebnisse der Bundestagswahl am 6.9.1953 in den Gemeinden Nordrhein-Westfalens (Zweitstimmen)

Lfd. Nr.	Gemeinde	Wahl- berechtigte	Wähler	Wahl- betei- ligung in vH	insgesamt				
						CDU		SPD	
						Anzahl	vH	Anzahl	vH
	noch: Ldkr. Wittgenstein, Amt Berleburg								
643	Richstein.	319	290	90,9	284	96	33,8	151	53,2
644	Rinthe	115	106	92,2	105	82	78,1	9	8,6
645	Sassenhausen	139	121	87,1	120	66	55,0	15	12,5
646	Schüller	246	203	82,5	202	83	41,1	64	31,7
647	Schwarzenau.	625	517	82,7	507	171	33,7	175	34,5
648	Stünzel.	92	76	82,6	74	54	73,0	5	6,7
649	Weidenhausen	206	184	89,3	182	64	35,2	43	23,6
650	Wemlighausen	467	385	82,4	375	137	36,5	88	23,5
651	Wingeshausen	1 024	871	85,1	855	306	35,8	325	38,0
652	Womelsdorf	182	175	96,2	175	91	52,0	47	26,9
653	Wunderthausen.	461	396	85,9	388	167	43,0	119	30,7
	<u>Amt Erndtebrück</u>								
654	Banfe.	169	141	83,4	136	90	66,2	25	18,4
655	Erndtebrück.	2 437	2 154	88,4	2 119	911	43,0	526	24,8
656	Schameder.	297	251	84,5	246	134	54,5	32	13,0
657	Zinse.	79	74	93,7	74	44	59,5	12	16,2
	<u>Amt Laasphe</u>								
658	Antshausen	94	84	89,4	84	38	45,2	31	36,9
659	Banfe.	820	649	79,1	641	283	44,1	228	35,6
660	Bernershausen.	104	98	94,2	96	39	40,6	25	26,1
661	Bernshausen.	77	67	87,0	67	24	35,8	19	28,3
662	Feudingen.	1 527	1 139	74,6	1 121	440	39,3	357	31,8
663	Fischelbach.	546	450	82,4	440	146	33,2	153	34,8
664	Großenbach	37	25	67,6	25	15	60,0	9	36,0
665	Herbertshausen	169	131	77,5	127	56	44,1	51	40,1
666	Hesselbach	375	312	83,2	302	159	52,7	59	19,5
667	Holzhausen	51	36	70,6	35	21	60,0	5	14,3
668	Kunst-Wittgenstein	110	98	89,1	97	46	47,4	20	20,6
669	Niederlaasphe.	735	633	86,1	623	255	40,9	221	35,5
670	Oberndorf.	305	224	73,4	221	106	48,0	78	35,3
671	Paderbach.	291	258	88,7	256	137	53,5	78	30,5
672	Rückershausen.	236	167	70,8	160	47	29,4	72	45,0
673	Rüppershausen.	173	126	72,8	122	24	19,7	77	63,1
674	Saßmannshausen	126	109	86,5	107	47	43,9	36	33,7
675	Steinbach.	66	52	78,8	50	12	24,0	24	48,0
676	Volkholz und Heiligenborn	225	195	86,7	182	88	48,4	43	23,6
677	Weide.	70	51	72,9	51	20	39,2	16	31,4
678	Ldkr. Wittgenstein insgesamt	27 527	23 607	85,8	23 106	9 750	42,2	6 807	29,5
679	Landkreise insgesamt	981 357	867 899	88,4	844 468	400 332	47,4	258 300	30,6

Gültige Zweitstimmen												Lfd. Nr.
davon												
Zentrum		FDP		KPD		BHE		DP		GVP		
Anzahl	vH	Anzahl	vH	Anzahl	vH	Anzahl	vH	Anzahl	vH	Anzahl	vH	
-	-	22	7,7	-	-	9	3,2	2	0,7	4	1,4	643
-	-	11	10,5	-	-	-	-	-	-	3	2,8	644
-	-	34	28,3	2	1,7	1	0,8	-	-	2	1,7	645
1	0,5	47	23,2	-	-	1	0,5	3	1,5	3	1,5	646
1	0,2	119	23,5	1	0,2	32	6,3	-	-	8	1,6	647
-	-	13	17,6	-	-	2	2,7	-	-	-	-	648
-	-	66	36,3	1	0,6	6	3,3	1	0,5	1	0,5	649
-	-	112	29,9	-	-	6	1,6	8	2,1	24	6,4	650
2	0,2	151	17,7	3	0,4	54	6,3	2	0,2	12	1,4	651
2	1,1	30	17,1	-	-	4	2,3	-	-	1	0,6	652
1	0,3	77	19,8	-	-	2	0,5	3	0,8	19	4,9	653
-	-	19	14,0	-	-	2	1,4	-	-	-	-	654
2	0,1	509	24,0	8	0,4	59	2,8	18	0,8	86	4,1	655
-	-	59	24,0	2	0,8	17	6,9	2	0,8	-	-	656
-	-	15	20,3	-	-	2	2,7	-	-	1	1,3	657
-	-	12	14,3	-	-	3	3,6	-	-	-	-	658
1	0,2	61	9,5	2	0,3	53	8,3	3	0,5	10	1,5	659
-	-	28	29,2	-	-	1	1,0	-	-	3	3,1	660
-	-	14	20,9	-	-	5	7,5	2	3,0	3	4,5	661
2	0,2	145	12,9	7	0,6	54	4,8	11	1,0	105	9,4	662
1	0,2	93	21,1	3	0,7	21	4,8	1	0,2	22	5,0	663
-	-	1	4,0	-	-	-	-	-	-	-	-	664
1	0,8	13	10,2	-	-	3	2,4	-	-	3	2,4	665
-	-	31	10,3	1	0,3	20	6,6	1	0,3	31	10,3	666
-	-	9	25,7	-	-	-	-	-	-	-	-	667
-	-	16	16,5	-	-	9	9,3	-	-	6	6,2	668
1	0,2	115	18,4	3	0,5	11	1,8	6	0,9	11	1,8	669
1	0,4	15	6,8	4	1,8	5	2,3	-	-	12	5,4	670
-	-	27	10,5	-	-	8	3,1	1	0,4	5	2,0	671
-	-	11	6,9	1	0,6	5	3,1	-	-	24	15,0	672
-	-	7	5,8	-	-	1	0,8	1	0,8	12	9,8	673
-	-	18	16,8	1	0,9	2	1,9	1	0,9	2	1,9	674
-	-	8	16,0	-	-	-	-	-	-	6	12,0	675
-	-	36	19,8	2	1,1	2	1,1	-	-	11	6,0	676
-	-	6	11,7	-	-	-	-	1	2,0	8	15,7	677
45	0,2	4 534	19,6	120	0,5	904	3,9	177	0,8	769	3,3	678
26 622	3,2	88 492	10,5	16 325	1,9	29 671	3,5	7 663	0,9	17 063	2,0	679

2. Die Ergebnisse der Bundestagswahl am 6.9.1953 in den
a = Erst
b = Zweit

Lfd. Nr.	Verwaltungsbezirk	Wahl- berechtigte	Wähler		insgesamt	CDU				SPD	
			Anzahl	vH		Anzahl	vH	Anzahl	vH		
	<u>Kreisfreie Städte:</u>										
1	Düsseldorf.	414 682	342 176	82,5	a	334 161	180 248	53,9	101 268	30,3	
					b	334 622	172 897	51,7	99 654	29,8	
2	Duisburg.	314 541	257 944	82,0	a	251 045	118 476	47,2	100 348	40,0	
					b	250 648	110 953	44,3	98 311	39,2	
3	Essen	466 651	383 963	82,3	a	374 722	172 595	46,1	148 134	39,5	
					b	375 175	159 878	42,6	145 928	38,9	
4	Krefeld	130 976	108 494	82,8	a	106 294	58 552	55,1	31 673	29,8	
					b	106 048	55 447	52,3	30 957	29,2	
5	M.Gladbach.	92 175	75 607	82,0	a	72 686	51 896	71,4	13 028	17,9	
					b	73 522	48 770	66,3	12 786	17,4	
6	Mülheim a.d.Ruhr.	111 604	95 735	85,8	a	93 614	39 908	42,6	38 273	40,9	
					b	93 254	37 734	40,5	37 104	39,8	
7	Neuß.	48 959	40 775	83,3	a	39 711	24 097	60,7	9 598	24,2	
					b	39 557	23 770	60,1	9 332	23,6	
8	Oberhausen.	148 192	126 216	85,2	a	118 190	-	-	45 619	38,6	
					b	121 075	49 367	40,8	42 512	35,1	
9	Remscheid	81 430	69 627	85,5	a	68 284	26 660	39,0	18 400	26,9	
					b	68 201	24 779	36,3	18 201	26,7	
10	Rheydt.	57 044	47 415	83,1	a	45 172	27 518	60,9	10 246	22,7	
					b	45 874	25 395	55,4	10 111	22,0	
11	Solingen.	115 348	100 285	86,9	a	97 475	37 341	38,3	30 229	31,0	
					b	97 094	35 317	36,4	29 880	30,8	
12	Viersen	26 439	22 820	86,3	a	21 909	13 405	61,2	5 749	26,2	
					b	22 061	12 090	54,9	5 675	25,7	
13	Wuppertal	284 107	231 848	81,6	a	217 639	60 804	27,9	78 534	36,1	
					b	225 585	89 666	39,7	74 824	33,2	
	<u>Landkreise:</u>										
14	Dinslaken	57 914	48 491	83,7	a	46 873	20 206	43,1	20 302	43,3	
					b	46 968	17 437	37,1	19 974	42,5	
15	D'dorf-Wettmann	179 646	151 589	84,4	a	147 341	76 680	52,1	44 950	30,5	
					b	147 431	70 880	48,1	43 962	29,8	
16	Geldern	47 343	43 539	92,0	a	41 936	32 081	76,5	6 561	15,7	
					b	41 976	31 133	74,2	6 382	15,2	
17	Grevenbroich.	98 315	85 143	86,6	a	81 755	52 689	64,5	18 426	22,6	
					b	82 123	51 540	62,8	18 154	22,1	
18	Kempen-Krefeld.	123 146	108 167	87,8	a	103 741	65 026	62,7	26 064	25,1	
					b	104 309	59 861	57,4	25 401	24,4	
19	Kleve	54 710	49 164	89,9	a	47 616	33 396	70,1	9 937	20,9	
					b	47 528	32 712	68,8	9 677	20,4	
20	Moers	167 728	143 846	85,8	a	139 789	66 283	47,4	55 191	39,5	
					b	139 767	62 751	44,9	54 266	38,8	
21	Rees.	52 915	46 364	87,6	a	44 637	26 734	59,9	12 001	26,9	
					b	44 859	23 221	51,8	11 724	26,1	
22	Rhein-Wupper-Kreis.	157 244	134 157	85,3	a	129 788	67 342	51,9	34 903	26,9	
					b	130 255	66 623	51,1	34 561	26,5	
23	Reg.-Bez. Düsseldorf.	3 231 109	2 713 365	84,0	a	2 624 378	1 251 937	47,7	859 434	32,8	
					b	2 637 932	1 262 221	47,9	839 376	31,8	
	<u>Kreisfreie Städte:</u>										
24	Bonn.	91 231	74 283	81,4	a	73 129	50 200	68,6	12 112	16,6	
					b	72 632	46 028	63,4	12 195	16,8	
25	Köln.	477 160	380 895	79,8	a	373 796	197 531	52,8	124 131	33,2	
					b	371 981	194 238	52,2	120 823	32,5	

Kreisfreien Städten und Landkreisen Nordrhein-Westfalens
stimmen
stimmen

Gültige Stimmen																Lfd. Nr.
davon																
Zentrum		FDP		KPD		BHE		DP		GVP		DRP		DNS		
Anzahl	vH	Anzahl	vH	Anzahl	vH	Anzahl	vH	Anzahl	vH	Anzahl	vH	Anzahl	vH	Anzahl	vH	
-	-	27 915	8,4	12 668	3,7	6 533	2,0	1 952	0,6	3 577	1,1	-	-	-	-	1
5 457	1,7	29 256	8,7	12 800	3,8	6 757	2,0	3 684	1,1	4 117	1,2	-	-	-	-	
-	-	12 446	5,0	10 397	4,1	3 315	1,3	2 297	0,9	3 494	1,4	-	-	272	0,1	2
4 872	1,9	15 186	6,1	10 521	4,2	4 035	1,6	2 759	1,1	4 011	1,6	-	-	-	-	
-	-	19 138	5,1	14 318	3,8	4 554	1,2	2 908	0,8	13 075	3,5	-	-	-	-	3
12 214	3,3	20 622	5,5	14 509	3,8	5 168	1,4	3 307	0,9	13 549	3,6	-	-	-	-	
-	-	10 152	9,6	1 820	1,7	2 026	1,9	1 002	0,9	1 069	1,0	-	-	-	-	4
1 706	1,6	11 152	10,5	1 884	1,7	2 242	2,1	1 330	1,3	1 330	1,3	-	-	-	-	
-	-	4 080	5,6	1 162	1,6	1 223	1,7	802	1,1	495	0,7	-	-	-	-	5
3 935	5,4	4 217	5,7	1 180	1,6	1 163	1,6	881	1,2	590	0,8	-	-	-	-	
-	-	8 685	9,3	3 393	3,6	860	0,9	1 093	1,2	1 402	1,5	-	-	-	-	6
446	0,5	10 307	11,1	3 488	3,7	1 047	1,1	1 368	1,5	1 760	1,8	-	-	-	-	
-	-	2 855	7,2	1 125	2,8	1 414	3,5	306	0,8	316	0,8	-	-	-	-	7
323	0,8	2 911	7,4	1 123	2,8	1 403	3,6	359	0,9	336	0,8	-	-	-	-	
55 835	47,3	8 414	7,1	3 500	3,0	1 289	1,1	776	0,6	2 469	2,1	-	-	288	0,2	8
14 407	11,9	6 616	5,5	3 545	2,9	1 320	1,1	790	0,6	2 518	2,1	-	-	-	-	
-	-	10 862	15,9	8 373	12,3	1 987	2,9	670	1,0	1 332	2,0	-	-	-	-	9
676	1,0	11 615	17,0	8 245	12,1	2 103	3,1	903	1,3	1 679	2,5	-	-	-	-	
-	-	4 445	9,8	1 171	2,6	696	1,5	342	0,8	754	1,7	-	-	-	-	10
2 598	5,7	4 681	10,2	1 165	2,5	732	1,6	344	0,8	848	1,8	-	-	-	-	
-	-	15 267	15,7	11 747	12,1	1 277	1,3	682	0,7	932	0,9	-	-	-	-	11
438	0,5	16 394	16,8	11 619	11,9	1 440	1,5	836	0,9	1 170	1,2	-	-	-	-	
-	-	1 534	7,0	382	1,7	588	2,7	127	0,6	124	0,6	-	-	-	-	12
1 390	6,3	1 582	7,2	385	1,7	604	2,7	161	0,7	174	0,8	-	-	-	-	
-	-	53 447	24,6	10 264	4,6	3 460	1,6	3 230	1,5	7 341	3,4	-	-	559	0,3	13
8 483	3,8	26 568	11,8	10 481	4,6	3 575	1,6	3 744	1,7	8 244	3,6	-	-	-	-	
-	-	3 417	7,3	1 957	4,2	551	1,2	-	-	440	0,9	-	-	-	-	14
2 324	5,0	3 867	8,2	1 991	4,3	587	1,2	243	0,5	545	1,2	-	-	-	-	
-	-	11 856	8,0	5 913	4,0	5 010	3,4	-	-	2 606	1,8	-	-	326	0,2	15
3 562	2,4	13 680	9,3	6 024	4,1	5 418	3,7	821	0,5	3 084	2,1	-	-	-	-	
-	-	2 268	5,4	280	0,7	475	1,1	-	-	271	0,6	-	-	-	-	16
1 104	2,6	2 155	5,2	268	0,6	491	1,2	184	0,4	259	0,6	-	-	-	-	
-	-	4 851	5,9	1 267	1,5	3 502	4,3	609	0,7	411	0,5	-	-	-	-	17
1 684	2,1	4 876	5,9	1 213	1,5	3 536	4,3	664	0,8	456	0,5	-	-	-	-	
-	-	6 586	6,3	1 319	1,3	3 599	3,5	555	0,5	592	0,6	-	-	-	-	18
6 335	6,1	6 478	6,2	1 330	1,3	3 578	3,4	672	0,6	654	0,6	-	-	-	-	
-	-	3 228	6,8	283	0,6	483	1,0	-	-	289	0,6	-	-	-	-	19
816	1,7	3 109	6,5	279	0,6	515	1,1	123	0,3	297	0,6	-	-	-	-	
-	-	10 074	7,2	3 299	2,3	2 452	1,8	957	0,7	1 533	1,1	-	-	-	-	20
2 693	1,9	11 096	8,0	3 386	2,4	2 514	1,8	1 159	0,8	1 902	1,4	-	-	-	-	
-	-	4 420	9,9	562	1,3	667	1,5	-	-	253	0,5	-	-	-	-	21
3 035	6,8	4 942	11,0	561	1,3	750	1,7	289	0,6	337	0,7	-	-	-	-	
-	-	13 302	10,2	5 322	4,1	6 227	4,8	1 008	0,8	1 684	1,3	-	-	-	-	22
872	0,7	13 423	10,3	5 316	4,1	6 310	4,9	1 219	0,9	1 931	1,5	-	-	-	-	
55 835	2,1	239 242	9,1	100 522	3,8	52 188	2,0	19 316	0,7	44 459	1,7	-	-	1 445	0,1	23
79 370	3,0	224 733	8,5	101 313	3,8	55 288	2,1	25 840	1,0	49 791	1,9	-	-	-	-	
-	-	6 295	8,6	742	1,0	1 628	2,2	1 121	1,5	918	1,3	-	-	113	0,2	24
716	1,0	8 131	11,2	754	1,0	2 136	2,9	1 590	2,2	1 082	1,5	-	-	-	-	
-	-	30 312	8,1	11 006	3,0	4 863	1,3	3 694	1,0	2 259	0,6	-	-	-	-	25
1 824	0,5	31 634	8,5	11 227	3,0	5 174	1,4	4 228	1,1	2 833	0,8	-	-	-	-	

Noch: Die Ergebnisse der Bundestagswahl am 6.9.1953 in den Kreisfreien Städten und Landkreisen Nordrhein-Westfalens (a = Erst

Lfd. Nr.	Verwaltungsbezirk	Wahl- berechtigte	Wähler							
			Anzahl	vH	inagesamt	CDU		SPD		
						Anzahl	vH	Anzahl	vH	
	<u>Landkreise:</u>									
26	Bergheim (Erft)	62 641	55 685	88,9	a 53 720 b 53 509	27 254 27 062	50,7 50,6	20 385 19 829	37,9 37,1	
27	Bonn.	107 319	92 180	85,9	a 89 764 b 89 142	61 805 57 580	68,9 64,6	16 483 16 567	18,4 18,6	
28	Euskirchen,	64 057	56 246	87,8	a 53 752 b 54 156	33 281 33 288	61,9 61,5	11 491 11 417	21,4 21,1	
29	Köln.	107 942	93 936	87,0	a 90 666 b 90 654	48 609 48 251	53,6 53,2	30 373 29 800	33,5 32,9	
30	Oberberg. Kreis	84 466	71 829	85,0	a 70 170 b 69 719	30 502 28 001	43,5 40,1	20 790 19 886	29,6 28,5	
31	Rhein.-Berg. Kreis.	114 394	99 541	87,0	a 96 572 b 96 839	58 060 57 295	60,1 59,2	22 976 22 607	23,8 23,3	
32	Siegkreis	145 235	127 631	87,9	a 122 330 b 123 302	79 233 72 269	64,8 58,6	27 094 26 057	22,1 21,1	
33	Reg.-Bez. Köln.	1 254 445	1 052 226	83,9	a 1 023 899 b 1 021 934	586 475 564 012	57,3 55,2	285 835 279 181	27,9 27,3	
	<u>Kreisfreie Stadt:</u>									
34	Aachen.	102 136	84 503	82,7	a 81 879 b 82 065	47 272 46 558	57,7 56,7	22 762 22 280	27,8 27,2	
	<u>Landkreise:</u>									
35	Aachen.	153 826	134 669	87,5	a 128 228 b 128 539	71 967 71 667	56,1 55,8	40 817 40 488	31,8 31,5	
36	Düren	83 820	72 852	86,9	a 70 220 b 70 286	44 459 43 932	63,3 62,5	19 197 18 824	27,3 26,8	
37	Erkelenz.	47 943	41 947	87,5	a 39 709 b 40 020	28 250 28 043	71,1 70,1	7 537 7 426	19,0 18,6	
38	Selfkantkreis Geilenk.-Heinsberg	66 235	58 996	89,1	a 55 628 b 55 914	41 695 41 546	75,0 74,3	9 491 9 347	17,1 16,7	
39	Jülich.	40 053	36 069	90,1	a 34 457 b 34 628	22 193 21 816	64,4 63,0	8 646 8 534	25,1 24,7	
40	Monschau.	17 587	15 968	90,8	a 15 224 b 15 322	12 141 11 604	79,8 75,8	1 186 1 174	7,8 7,7	
41	Schleiden	40 508	36 500	90,1	a 34 927 b 35 069	26 824 27 226	76,8 77,6	3 237 3 280	9,3 9,4	
42	Reg.-Bez. Aachen.	552 108	481 504	87,2	a 460 272 b 461 843	294 801 292 392	64,0 63,3	112 873 111 353	24,5 24,1	
	<u>Kreisfreie Städte:</u>									
43	Bocholt	24 931	21 934	88,0	a 21 307 b 21 360	14 378 13 178	67,5 61,7	4 933 4 838	23,2 22,7	
44	Bottrop	67 150	59 131	88,1	a 57 515 b 57 310	27 961 26 469	48,6 46,2	21 862 21 506	38,0 37,5	
45	Gelsenkirchen	245 241	204 313	83,3	a 198 809 b 198 022	85 492 77 508	43,0 39,2	86 468 84 014	43,5 42,4	
46	Gladbeck.	50 682	45 001	88,8	a 43 868 b 43 573	19 353 18 457	44,1 42,4	19 051 18 777	43,4 43,1	
47	Münster	91 350	78 167	85,6	a 76 336 b 76 762	50 090 46 173	65,7 60,2	14 904 14 567	19,6 19,0	
48	Recklinghausen.	78 416	67 528	86,1	a 65 943 b 65 381	32 550 30 994	49,4 47,5	25 587 24 141	38,8 36,9	
	<u>Landkreise:</u>									
49	Ahaus	58 565	54 039	92,3	a 52 382 b 52 633	38 704 34 771	73,9 66,1	8 285 8 097	15,8 15,4	
50	Beckum.	89 618	81 136	90,5	a 79 257 b 79 270	50 374 48 235	63,6 60,9	21 185 20 760	26,7 26,2	

stimmen, b = Zweitstimmen)

Gültige Stimmen																Lfd. Nr.
davon																
Zentrum		FDP		KPD		BHE		DP		GVP		DRP		DNS		
Anzahl	vH	Anzahl	vH	Anzahl	vH	Anzahl	vH	Anzahl	vH	Anzahl	vH	Anzahl	vH	Anzahl	vH	
-	-	4 117	7,7	787	1,5	815	1,5	229	0,4	133	0,3	-	-	-	-	26
302	0,6	4 167	7,8	822	1,5	882	1,6	294	0,5	151	0,3	-	-	-	-	
-	-	6 185	6,9	942	1,0	2 626	2,9	800	0,9	868	0,9	-	-	55	0,1	27
1 373	1,5	7 420	8,3	942	1,1	3 153	3,5	1 112	1,3	995	1,1	-	-	-	-	
-	-	6 593	12,3	529	1,0	1 071	2,0	572	1,0	215	0,4	-	-	-	-	28
535	1,0	6 392	11,8	534	1,0	1 151	2,1	620	1,1	219	0,4	-	-	-	-	
-	-	5 245	5,8	2 731	3,0	2 705	3,0	612	0,7	391	0,4	-	-	-	-	29
363	0,4	5 483	6,1	2 788	3,1	2 747	3,0	751	0,8	471	0,5	-	-	-	-	
-	-	11 910	17,0	581	0,8	2 252	3,2	803	1,2	2 400	3,4	932	1,3	-	-	30
949	1,4	13 049	18,7	641	0,9	2 647	3,8	1 292	1,9	3 254	4,7	-	-	-	-	
-	-	9 635	10,0	1 467	1,5	3 705	3,8	-	-	729	0,8	-	-	-	-	31
972	1,0	9 497	9,8	1 493	1,6	3 778	3,9	410	0,4	787	0,8	-	-	-	-	
-	-	8 271	6,8	1 123	0,9	5 262	4,3	-	-	1 347	1,1	-	-	-	-	32
7 827	6,4	8 470	6,9	1 131	0,9	5 318	4,3	761	0,6	1 469	1,2	-	-	-	-	
-	-	88 563	8,7	19 908	1,9	24 927	2,4	7 831	0,8	9 260	0,9	932	0,1	168	0,0	33
14 861	1,5	94 243	9,2	20 332	2,0	26 986	2,6	11 058	1,1	11 261	1,1	-	-	-	-	
-	-	7 753	9,5	1 535	1,9	832	1,0	401	0,5	1 324	1,6	-	-	-	-	34
958	1,2	7 822	9,5	1 567	1,9	915	1,1	513	0,6	1 452	1,8	-	-	-	-	
-	-	7 157	5,6	4 331	3,4	1 701	1,3	1 263	1,0	992	0,8	-	-	-	-	35
892	0,7	7 005	5,4	4 240	3,3	1 761	1,4	1 374	1,0	1 112	0,9	-	-	-	-	
-	-	3 975	5,7	1 044	1,5	674	1,0	393	0,5	478	0,7	-	-	-	-	36
745	1,1	4 051	5,8	1 020	1,5	726	1,0	477	0,6	511	0,7	-	-	-	-	
-	-	2 346	5,9	284	0,7	1 074	2,7	-	-	218	0,6	-	-	-	-	37
509	1,3	2 290	5,7	286	0,7	991	2,5	243	0,6	232	0,5	-	-	-	-	
-	-	2 619	4,7	819	1,4	723	1,3	-	-	281	0,5	-	-	-	-	38
467	0,8	2 449	4,4	804	1,5	690	1,2	326	0,6	285	0,5	-	-	-	-	
-	-	2 716	7,9	416	1,2	330	1,0	-	-	156	0,4	-	-	-	-	39
500	1,5	2 683	7,7	423	1,2	349	1,0	178	0,5	145	0,4	-	-	-	-	
-	-	1 443	9,5	49	0,3	220	1,4	74	0,5	111	0,7	-	-	-	-	40
741	4,8	1 308	8,5	47	0,3	244	1,6	75	0,5	129	0,8	-	-	-	-	
-	-	3 973	11,4	155	0,4	397	1,1	130	0,4	211	0,6	-	-	-	-	41
492	1,4	3 107	8,9	151	0,4	437	1,2	160	0,5	216	0,6	-	-	-	-	
-	-	31 982	7,0	8 633	1,9	5 951	1,3	2 261	0,5	3 771	0,8	-	-	-	-	42
5 304	1,1	30 715	6,7	8 538	1,9	6 113	1,3	3 346	0,7	4 082	0,9	-	-	-	-	
-	-	1 455	6,8	274	1,2	141	0,7	-	-	126	0,6	-	-	-	-	43
1 370	6,4	1 407	6,6	262	1,2	148	0,7	45	0,2	112	0,5	-	-	-	-	
-	-	1 655	2,9	4 852	8,4	381	0,7	215	0,4	589	1,0	-	-	-	-	44
1 601	2,8	1 772	3,1	4 594	8,0	423	0,7	254	0,5	691	1,2	-	-	-	-	
-	-	8 620	4,3	11 147	5,6	3 419	1,7	1 314	0,7	2 349	1,2	-	-	-	-	45
8 402	4,3	9 173	4,6	11 169	5,6	3 458	1,7	1 540	0,8	2 758	1,4	-	-	-	-	
-	-	1 881	4,3	2 547	5,8	369	0,9	238	0,5	429	1,0	-	-	-	-	46
611	1,4	2 080	4,8	2 498	5,7	398	0,9	273	0,6	479	1,1	-	-	-	-	
-	-	7 049	9,2	475	0,6	2 159	2,8	1 029	1,3	630	0,8	-	-	-	-	47
4 008	5,2	7 368	9,6	477	0,6	2 266	3,0	1 186	1,5	717	0,9	-	-	-	-	
-	-	3 714	5,6	2 365	3,6	1 416	2,1	-	-	311	0,5	-	-	-	-	48
939	1,4	4 572	7,0	2 448	3,7	1 660	2,5	172	0,3	455	0,7	-	-	-	-	
-	-	1 695	3,2	512	1,0	2 965	5,7	-	-	221	0,4	-	-	-	-	49
4 056	7,7	1 775	3,4	491	0,9	2 947	5,6	278	0,5	218	0,4	-	-	-	-	
-	-	2 888	3,6	1 263	1,6	3 338	4,2	-	-	209	0,3	-	-	-	-	50
2 280	2,9	2 809	3,5	1 267	1,6	3 368	4,2	326	0,4	225	0,3	-	-	-	-	

Noch: Die Ergebnisse der Bundestagswahl am 6.9.1953 in den Kreisfreien Städten und Landkreisen Nordrhein-Westfalens (a = Erst

Lfd. Nr.	Verwaltungsbezirk	Wahl- berechtigte	Wähler							
			Anzahl	vH	insgesamt	CDU		SPD		
						Anzahl	vH	Anzahl	vH	
	Noch: Landkreise									
51	Borken.	45 477	41 850	92,0	a 40 353 b 40 597	32 473 30 287	80,5 74,6	4 574 4 436	11,3 10,9	
52	Coesfeld.	46 818	42 956	91,8	a 41 198 b 41 968	31 063 26 654	75,4 63,5	6 446 6 156	15,7 14,7	
53	Lüdinghausen.	75 962	69 066	90,9	a 67 024 b 67 351	44 211 42 598	66,0 63,2	16 988 16 773	25,3 24,9	
54	Münster	56 407	50 339	89,2	a 48 205 b 49 000	34 295 29 173	71,1 59,5	8 859 8 647	18,4 17,7	
55	Recklinghausen.	172 839	152 517	88,2	a 148 107 b 148 406	80 430 72 523	54,3 48,9	56 127 54 255	37,9 36,5	
56	Steinfurt	96 655	88 798	91,9	a 85 550 b 86 281	58 369 50 603	68,2 58,6	18 971 18 511	22,2 21,5	
57	Tecklenburg	72 844	63 301	86,9	a 60 378 b 60 852	31 938 26 535	52,9 43,6	16 719 16 400	27,7 27,0	
58	Warendorf	36 148	33 437	92,5	a 32 405 b 32 688	24 950 22 114	77,0 67,7	4 414 4 212	13,6 12,9	
59	Reg.-Bez. Münster	1 309 103	1 153 513	88,1	a 1 118 637 b 1 121 454	656 631 596 272	58,7 53,2	335 373 326 090	30,0 29,1	
	<u>Kreisfreie Städte:</u>									
60	Bielefeld	118 083	106 352	90,1	a 103 993 b 103 566	33 823 34 056	32,5 32,9	43 490 42 787	41,8 41,3	
61	Herford	37 020	32 592	88,0	a 31 804 b 31 479	11 620 11 610	36,5 36,9	13 486 13 136	42,4 41,7	
	<u>Landkreise:</u>									
62	Bielefeld	72 936	66 530	91,3	a 64 530 b 64 547	22 743 22 640	35,2 35,1	29 206 29 019	45,3 45,0	
63	Büren	37 752	34 450	91,3	a 33 116 b 33 538	24 363 19 154	73,6 57,1	4 747 4 526	14,3 13,5	
64	Detmold	93 093	81 539	87,6	a 79 389 b 78 465	25 009 23 542	31,5 30,0	30 947 30 345	39,0 38,7	
65	Halle	37 939	33 220	87,6	a 32 182 b 32 172	11 948 12 527	37,1 38,9	11 545 11 487	35,9 35,7	
66	Herford	110 927	98 001	88,3	a 94 704 b 94 545	31 326 31 319	33,1 33,1	46 374 45 953	49,0 48,6	
67	Höxter.	61 083	55 525	90,9	a 53 690 b 54 197	34 841 33 920	64,9 62,6	10 720 10 337	20,0 19,1	
68	Lemgo	89 569	79 439	88,7	a 73 349 b 76 210	- 20 075	- 26,3	36 016 34 018	49,1 44,6	
69	Lübbecke.	54 117	46 310	85,6	a 44 999 b 44 828	18 582 17 541	41,3 39,2	16 649 16 356	37,0 36,5	
70	Minden.	124 054	107 307	86,5	a 104 029 b 103 408	36 946 36 174	35,6 35,0	43 625 42 925	41,9 41,5	
71	Paderborn	72 292	64 466	89,2	a 62 342 b 62 785	44 380 39 224	71,2 62,5	10 344 10 132	16,6 16,1	
72	Warburg	31 133	28 353	91,0	a 27 374 b 27 612	20 958 18 945	76,6 68,6	4 077 3 939	14,9 14,3	
73	Wiedenbrück	86 464	77 781	90,0	a 75 724 b 75 806	51 293 50 185	67,7 66,2	15 032 14 537	19,9 19,2	
74	Reg.-Bez. Detmold	1 026 462	911 865	88,8	a 881 225 b 883 158	367 832 370 912	41,7 42,0	316 258 309 497	35,9 35,0	
	<u>Kreisfreie Städte:</u>									
75	Bochum.	226 320	196 021	86,6	a 191 532 b 190 889	86 242 83 344	45,0 43,7	80 350 79 360	42,0 41,5	

stimmen, b = Zweitstimmen)

Gültige Stimmen																Lfd. Nr.
davon																
Zentrum		FDP		KPD		BHE		DP		GVP		DRP		DNS		
Anzahl	vH	Anzahl	vH	Anzahl	vH	Anzahl	vH	Anzahl	vH	Anzahl	vH	Anzahl	vH	Anzahl	vH	
-	-	1 796	4,5	73	0,2	1 299	3,2	-	-	138	0,3	-	-	-	-	51
2 452	6,1	1 636	4,0	76	0,2	1 384	3,4	180	0,4	146	0,4	-	-	-	-	
-	-	917	2,2	137	0,3	2 276	5,5	145	0,4	214	0,5	-	-	-	-	52
5 599	13,3	838	2,0	137	0,3	2 250	5,4	162	0,4	172	0,4	-	-	-	-	
-	-	2 003	3,0	1 208	1,8	2 018	3,0	343	0,5	253	0,4	-	-	-	-	53
2 050	3,1	1 943	2,9	1 228	1,8	2 072	3,1	425	0,6	262	0,4	-	-	-	-	
-	-	1 994	4,1	209	0,4	2 307	4,8	321	0,7	220	0,5	-	-	-	-	54
6 049	12,4	2 014	4,1	203	0,4	2 314	4,7	399	0,8	201	0,4	-	-	-	-	
-	-	5 318	3,6	5 287	3,6	-	-	-	-	945	0,6	-	-	-	-	55
5 018	3,4	6 193	4,2	5 393	3,6	3 583	2,4	418	0,3	1 023	0,7	-	-	-	-	
-	-	2 822	3,3	519	0,6	2 976	3,5	1 650	1,9	243	0,3	-	-	-	-	56
8 886	10,3	2 852	3,3	517	0,6	2 968	3,4	1 621	1,9	323	0,4	-	-	-	-	
-	-	6 380	10,5	350	0,6	3 666	6,1	1 069	1,8	256	0,4	-	-	-	-	57
6 317	10,4	6 182	10,2	359	0,6	3 551	5,8	1 123	1,8	385	0,6	-	-	-	-	
-	-	1 086	3,4	94	0,3	1 757	5,4	-	-	104	0,3	-	-	-	-	58
3 061	9,3	1 009	3,1	99	0,3	1 705	5,2	384	1,2	104	0,3	-	-	-	-	
-	-	51 273	4,6	31 312	2,8	30 487	2,7	6 324	0,6	7 237	0,6	-	-	-	-	59
62 699	5,6	53 623	4,8	31 218	2,8	34 495	3,0	8 786	0,8	8 271	0,7	-	-	-	-	
-	-	16 517	15,9	1 634	1,6	5 307	5,1	2 076	2,0	1 146	1,1	-	-	-	-	60
742	0,7	15 866	15,3	1 663	1,6	5 021	4,9	2 073	2,0	1 358	1,3	-	-	-	-	
-	-	4 243	13,3	404	1,3	1 020	3,2	462	1,5	329	1,0	240	0,8	-	-	61
64	0,2	4 212	13,4	403	1,3	1 067	3,4	574	1,8	413	1,3	-	-	-	-	
-	-	6 429	10,0	876	1,4	3 763	5,8	773	1,2	740	1,1	-	-	-	-	62
323	0,5	6 284	9,7	892	1,4	3 701	5,7	847	1,3	841	1,3	-	-	-	-	
-	-	1 259	3,8	85	0,3	2 419	7,3	171	0,5	72	0,2	-	-	-	-	63
5 887	17,6	1 116	3,3	84	0,2	2 434	7,3	251	0,7	86	0,3	-	-	-	-	
-	-	13 215	16,7	1 189	1,5	5 332	6,7	-	-	1 994	2,5	1 703	2,1	-	-	64
199	0,3	13 288	16,9	1 239	1,6	5 637	7,2	1 844	2,3	2 371	3,0	-	-	-	-	
-	-	6 086	18,9	214	0,7	1 873	5,8	299	0,9	217	0,7	-	-	-	-	65
90	0,3	5 247	16,3	230	0,7	1 875	5,8	511	1,6	205	0,7	-	-	-	-	
-	-	10 338	10,9	1 335	1,4	3 032	3,2	797	0,8	1 007	1,1	495	0,5	-	-	66
255	0,3	10 375	11,0	1 329	1,4	3 094	3,3	1 056	1,1	1 164	1,2	-	-	-	-	
-	-	3 241	6,0	266	0,5	2 961	5,5	1 390	2,6	234	0,4	37	0,1	-	-	67
3 206	5,9	2 994	5,5	257	0,5	2 722	5,0	486	0,9	275	0,5	-	-	-	-	
-	-	18 238	24,8	1 097	1,5	4 789	6,5	10 390	14,2	1 226	1,7	1 593	2,2	-	-	68
260	0,4	13 405	17,6	1 092	1,4	4 112	5,4	1 805	2,4	1 443	1,9	-	-	-	-	
-	-	6 780	15,1	281	0,6	1 446	3,2	753	1,7	508	1,1	-	-	-	-	69
66	0,1	7 569	16,9	276	0,6	1 499	3,3	895	2,0	626	1,4	-	-	-	-	
-	-	14 389	13,8	1 587	1,5	5 076	4,9	1 230	1,2	1 176	1,1	-	-	-	-	70
110	0,1	14 624	14,2	1 559	1,5	5 178	5,0	1 486	1,4	1 352	1,3	-	-	-	-	
-	-	4 098	6,6	202	0,3	1 863	3,0	1 003	1,6	452	0,7	-	-	-	-	71
5 878	9,4	3 912	6,2	197	0,3	1 933	3,1	1 061	1,7	448	0,7	-	-	-	-	
-	-	1 440	5,3	63	0,1	594	2,2	140	0,5	102	0,4	-	-	-	-	72
2 378	8,6	1 412	5,1	68	0,2	596	2,2	167	0,6	107	0,4	-	-	-	-	
-	-	5 051	6,7	232	0,3	2 370	3,1	1 417	1,9	329	0,4	-	-	-	-	73
1 467	1,9	5 016	6,6	230	0,3	2 500	3,3	1 487	2,0	384	0,5	-	-	-	-	
-	-	111 324	12,6	9 465	1,1	41 845	4,7	20 901	2,4	9 532	1,1	4 068	0,5	-	-	74
20 925	2,4	105 320	11,9	9 519	1,1	41 369	4,7	14 543	1,6	11 073	1,3	-	-	-	-	
-	-	12 834	6,7	6 916	3,6	2 751	1,4	-	-	2 439	1,3	-	-	-	-	75
1 303	0,7	13 462	7,1	6 958	3,6	2 833	1,5	968	0,5	2 661	1,4	-	-	-	-	

Noch: Die Ergebnisse der Bundestagswahl am 6.9.1953 in den Kreisfreien Städten und Landkreisen Nordrhein-Westfalens (a = Erst

Lfd. Nr.	Verwaltungsbezirk	Wahl- berechtigte	Wähler							
					insgesamt	CDU		SPD		
			Anzahl	vH		Anzahl	vH	Anzahl	vH	
	Noch: Kreisfreie Städte									
76	Castrop-Rauzel.	52 240	46 198	88,4	a 44 775 b 44 400	20 700 20 334	46,2 45,8	19 212 18 904	42,9 42,6	
77	Dortmund.	406 467	341 484	84,0	a 332 416 b 329 631	128 536 126 135	38,7 38,3	152 822 150 252	46,0 45,6	
78	Hagen i.W.	116 363	100 970	86,8	a 98 734 b 98 193	47 559 43 319	48,2 44,1	34 671 34 049	35,1 34,7	
79	Hamm (Westf.)	44 317	37 724	85,1	a 36 684 b 36 726	20 352 18 924	55,5 51,5	10 507 10 234	28,6 27,9	
80	Herne	78 579	69 372	88,3	a 67 495 b 67 273	28 799 28 267	42,7 42,0	28 755 28 394	42,6 42,2	
81	Iserlohn.	34 592	29 159	84,3	a 28 423 b 28 309	12 454 8 935	43,8 31,6	9 781 9 583	34,4 33,9	
82	Lüdenscheid	38 064	32 403	85,1	a 31 790 b 31 651	13 219 12 598	41,6 39,8	11 705 11 411	36,8 36,1	
83	Lünen	43 663	39 705	90,9	a 38 669 b 38 447	16 464 16 282	42,6 42,4	16 865 16 659	43,6 43,3	
84	Siegen.	28 319	24 211	85,5	a 23 760 b 23 606	11 482 10 975	48,3 46,5	5 041 4 998	21,2 21,2	
85	Wanne-Eickel.	66 009	56 893	86,2	a 55 356 b 55 044	23 343 23 009	42,2 41,8	23 922 23 450	43,2 42,6	
86	Wattenscheid.	49 590	43 475	87,7	a 42 421 b 42 106	18 676 18 123	44,0 43,1	18 438 18 054	43,5 42,9	
87	Witten.	60 002	52 974	88,3	a 51 426 b 51 365	19 367 18 934	37,7 36,9	24 024 23 869	46,7 46,5	
	<u>Landkreise:</u>									
88	Altena.	100 027	86 543	86,5	a 84 541 b 84 342	35 701 33 839	42,2 40,1	30 500 29 963	36,1 35,5	
89	Arnsberg.	77 897	69 768	89,6	a 67 849 b 68 021	44 005 40 321	64,9 59,3	17 213 16 826	25,3 24,7	
90	Brilon.	47 522	42 876	90,2	a 41 187 b 41 701	29 953 27 036	72,7 64,8	7 081 6 798	17,2 16,3	
91	Ennepe-Ruhr-Kreis	161 010	141 257	87,7	a 137 254 b 137 366	48 625 47 547	35,4 34,6	57 377 56 892	41,8 41,4	
92	Iserlohn.	112 214	98 689	87,9	a 94 963 b 95 547	48 012 41 015	50,6 42,9	32 714 32 392	34,4 33,9	
93	Lippstadt	57 708	51 507	89,3	a 50 002 b 50 103	30 675 29 228	61,4 58,4	11 965 11 198	23,9 22,3	
94	Meschede.	48 816	44 065	90,3	a 42 924 b 42 971	30 390 29 431	70,8 68,5	7 805 7 640	18,2 17,8	
95	Olpe.	56 129	51 603	91,9	a 50 083 b 50 470	37 393 34 950	74,7 69,3	9 092 8 751	18,2 17,3	
96	Siegen.	95 686	82 595	86,3	a 80 953 b 80 875	37 347 36 259	46,1 44,8	19 412 18 884	24,0 23,3	
97	Soest	65 436	57 091	87,2	a 55 126 b 55 454	31 986 27 738	58,0 50,0	11 216 10 978	20,3 19,8	
98	Unna.	131 385	118 298	90,0	a 114 764 b 114 512	45 807 43 218	39,9 37,7	51 925 51 171	45,2 44,7	
99	Wittgenstein.	27 527	23 607	85,8	a 23 148 b 23 106	10 227 9 750	44,2 42,2	6 882 6 807	29,7 29,5	
100	Reg.-Bez. Arnsberg.	2 225 882	1 938 488	87,1	a 1 886 275 b 1 882 108	877 314 829 511	46,5 44,1	699 275 687 517	37,1 36,5	
101	Nordrhein-Westfalen	9 599 109	8 250 961	86,0	a 7 994 686 b 8 008 429	4 034 990 3 915 320	50,6 48,9	2 609 048 2 553 014	32,6 31,9	

stimmen, b = Zweitstimmen)

Gültige Stimmen																Lfd. Nr.
davon																
Zentrum		FDP		KPD		BHE		DP		GVP		DRP		DNS		
Anzahl	vH	Anzahl	vH	Anzahl	vH	Anzahl	vH	Anzahl	vH	Anzahl	vH	Anzahl	vH	Anzahl	vH	
-	-	2 086	4,7	1 565	3,5	679	1,5	228	0,5	305	0,7	-	-	-	-	76
146	0,3	2 179	4,9	1 566	3,5	692	1,5	245	0,6	334	0,8	-	-	-	-	
-	-	24 676	7,4	14 044	4,2	5 369	1,6	3 588	1,1	3 381	1,0	-	-	-	-	77
1 172	0,4	25 033	7,6	13 940	4,2	5 562	1,6	3 827	1,2	3 710	1,1	-	-	-	-	
-	-	7 292	7,4	5 381	5,4	1 337	1,4	698	0,7	1 796	1,8	-	-	-	-	78
306	0,3	10 457	10,6	5 363	5,5	1 569	1,6	1 053	1,1	2 077	2,1	-	-	-	-	
-	-	3 815	10,4	467	1,3	941	2,6	237	0,6	365	1,0	-	-	-	-	79
965	2,6	4 321	11,8	489	1,3	1 038	2,8	317	0,9	438	1,2	-	-	-	-	
-	-	4 095	6,1	3 250	4,8	1 462	2,1	377	0,6	757	1,1	-	-	-	-	80
295	0,4	4 301	6,4	3 239	4,8	1 521	2,3	426	0,6	830	1,3	-	-	-	-	
-	-	3 253	11,5	389	1,4	1 174	4,1	210	0,7	1 162	4,1	-	-	-	-	81
2 343	8,3	4 341	15,3	402	1,4	1 221	4,3	326	1,1	1 158	4,1	-	-	-	-	
-	-	4 199	13,2	560	1,7	846	2,7	250	0,8	1 011	3,2	-	-	-	-	82
43	0,1	4 648	14,7	575	1,8	926	2,9	331	1,1	1 119	3,5	-	-	-	-	
-	-	2 312	6,0	1 574	4,1	929	2,4	221	0,5	304	0,8	-	-	-	-	83
73	0,2	2 345	6,1	1 555	4,0	962	2,5	241	0,6	330	0,9	-	-	-	-	
-	-	4 288	18,1	235	1,0	742	3,1	168	0,7	1 804	7,6	-	-	-	-	84
119	0,5	4 497	19,1	229	1,0	790	3,3	265	1,1	1 733	7,3	-	-	-	-	
-	-	3 355	6,1	3 314	6,0	899	1,6	-	-	523	0,9	-	-	-	-	85
193	0,4	3 469	6,3	3 312	6,0	890	1,6	152	0,3	569	1,0	-	-	-	-	
-	-	1 704	4,0	2 265	5,3	866	2,1	-	-	472	1,1	-	-	-	-	86
203	0,5	1 904	4,5	2 241	5,3	857	2,0	173	0,4	551	1,3	-	-	-	-	
-	-	4 568	8,9	1 479	2,9	1 214	2,4	426	0,8	348	0,6	-	-	-	-	87
136	0,2	4 819	9,4	1 478	2,9	1 168	2,3	474	0,9	487	0,9	-	-	-	-	
-	-	11 385	13,5	1 319	1,6	3 410	4,0	793	0,9	1 433	1,7	-	-	-	-	88
805	1,0	12 217	14,5	1 359	1,6	3 499	4,1	982	1,2	1 678	2,0	-	-	-	-	
-	-	4 175	6,2	430	0,6	1 188	1,8	420	0,6	418	0,6	-	-	-	-	89
3 807	5,6	4 360	6,4	451	0,7	1 298	1,9	517	0,8	441	0,6	-	-	-	-	
-	-	1 339	3,2	170	0,4	2 080	5,1	316	0,8	248	0,6	-	-	-	-	90
3 623	8,7	1 420	3,4	161	0,4	2 063	5,0	386	0,9	214	0,5	-	-	-	-	
-	-	19 734	14,4	6 241	4,5	2 551	1,9	1 088	0,8	1 638	1,2	-	-	-	-	91
767	0,6	19 934	14,5	6 341	4,6	2 628	1,9	1 315	1,0	1 942	1,4	-	-	-	-	
-	-	7 397	7,8	1 914	2,0	3 209	3,4	534	0,6	1 183	1,2	-	-	-	-	92
5 518	5,8	9 136	9,6	1 937	2,0	3 492	3,7	773	0,8	1 284	1,3	-	-	-	-	
-	-	2 936	5,9	364	0,7	3 512	7,0	241	0,5	309	0,6	-	-	-	-	93
1 870	3,8	3 224	6,4	368	0,7	3 548	7,1	320	0,6	347	0,7	-	-	-	-	
-	-	2 311	5,4	349	0,8	1 446	3,3	285	0,7	338	0,8	-	-	-	-	94
820	1,9	2 487	5,8	348	0,8	1 504	3,5	393	0,9	348	0,8	-	-	-	-	
-	-	2 027	4,0	412	0,8	561	1,1	176	0,4	422	0,8	-	-	-	-	95
2 834	5,6	2 286	4,5	386	0,8	606	1,2	242	0,5	415	0,8	-	-	-	-	
-	-	9 948	12,3	691	0,9	4 790	5,9	322	0,4	8 443	10,4	-	-	-	-	96
431	0,5	10 736	13,3	717	0,9	4 917	6,1	536	0,7	8 395	10,4	-	-	-	-	
-	-	7 639	13,9	457	0,8	2 540	4,6	922	1,7	366	0,7	-	-	-	-	97
4 770	8,6	7 596	13,7	447	0,8	2 591	4,7	919	1,7	415	0,7	-	-	-	-	
-	-	9 480	8,3	3 634	3,2	2 473	2,2	835	0,7	610	0,5	-	-	-	-	98
1 332	1,2	10 562	9,2	3 690	3,2	2 621	2,3	1 103	1,0	815	0,7	-	-	-	-	
-	-	4 233	18,3	106	0,5	836	3,6	99	0,4	765	3,3	-	-	-	-	99
45	0,2	4 534	19,6	120	0,5	904	3,9	177	0,8	769	3,3	-	-	-	-	
-	-	161 081	8,5	57 526	3,1	47 805	2,5	12 434	0,7	30 840	1,6	-	-	-	-	100
33 919	1,8	174 268	9,3	57 672	3,1	49 700	2,6	16 461	0,9	33 060	1,7	-	-	-	-	
55 835	0,7	683 465	8,5	227 366	2,8	203 203	2,5	69 067	0,9	105 099	1,3	5 000	0,1	1 613	0,0	101
217 078	2,7	682 902	8,5	228 592	2,9	213 951	2,7	80 034	1,0	117 538	1,4	-	-	-	-	

	Seite
Benteler; Gem.	48
Bentfeld; Gem.	64
Bentorf; Gem.	78
Bentrop; Gem.	120
Bentrup; Gem.	66
Berchum; Gem.	102
Berenbrock; Gem.	104
Berg; Gem.	42
- Thuir; Gem.	32
Berge, Kr.Brilon; Gem.	98
-, Ennepe-Ruhr-Kr.; Gem.	102
-, Kr.Lippstadt; Gem.	104
-, Kr.Unna; Gem.	120
Bergede; Gem.	118
Berghausen, Kr.Halle; Gem.	70
-, Kr. Meschede; Gem.	106
-, Kr. Wittgenstein; Gem.	122
Bergheim; Gem.	76
-, (Erf); St.	16
Bergisch-Gladbach; St.	24
Bergisch-Neukirchen; St.	14
Bergkamen; Gem.	120
Bergneustadt; St.	24
Bergstein; Gem.	34
Bergwick; Gem.	12
Beringhausen; Gem.	98
Berk; Gem.	44
Berkum; Gem.	18
Berlebeck; Gem.	66
Berleburg; St.	122
Berlingesen; Gem.	116
Bermershausen; Gem.	124
Bernhausen; Gem.	124
Berwicke; Gem.	114
Bersbaur-Kufferath; Gem.	30
Bersdorf; Gem.	24
Bessenkamp; Gem.	70
Bessenich; Gem.	22
Bettendorf; Gem.	38
Bettinghausen; Gem.	118
Beuel; Gem.	16
Beusingen; Gem.	118
Bevergern; St.	58
Beverungen; St.	74
Bexterhagen; Gem.	78
Bielefeld; Krfr.St.	62
Biemenhorst; Gem.	48
Biensen-Ahmssen; Gem.	78
Bienen; Gem.	14
Bierde; Gem.	86
Bieren; Gem.	72
Bigge; Gem.	98
Billerbeck, Kr.Coesfeld; St.	50
-, Kr.Detmold; Gem.	66
-, Kapl. Kr.Coesfeld; Gem.	50
Billig; Gem.	22
Billinghausen; Gem.	66
Billmerich; Gem.	120
Bilme; Gem.	116
Binsfeld; Gem.	32
Birgden; Gem.	38
Birgel; Gem.	30
Birgelen; Gem.	38
Birkefehl; Gem.	122
Birkelbach; Gem.	122
Birkesdorf; Gem.	30
Birlenbach; Gem.	114
Birten; Gem.	12
Bislich; Gem.	12
Bittingen; Gem.	116
Blankenau; Gem.	74
Blankenheim (Ahr); Gem.	42
Blankenheimerdorf; Gem.	42
Blankenrode; Gem.	62
Blankenstein; St.	100
Blasheim; Gem.	82
Blatzheim; Gem.	16
Bleibuir; Gem.	42
Bleiwäsche; Gem.	64
Bliesheim; Gem.	20
Blintrop; Gem.	94
Blomberg; St.	66

Noch: Alphabetisches Gemeindeverzeichnis

	Seite		Seite		Seite
Dünne; Gem.	72	Enger; St.	72	Frechen; St.	22
Dürboslar	38	Engershausen; Gem.	82	Freckenhorst; St.	58
Düren; St.	30	Enkesen b.Paradiese; Gem.	114	-, Kapl.; Gem.	58
Dürscheven; Gem.	20	Enkesen im Klei; Gem.	118	Fredeburg; St.	106
Dürwiß; Gem.	38	Enkhausen; Gem.	96	Freialdenhoven; Gem.	38
Düsseldorf; Krfr.St.	2	Ennepetal; St.	100	Freienohl; St.	96
Dützen; Gem.	84	Enniger; Gem.	48	Freilingen; Gem.	42
Duisburg; Krfr.St.	2	Ennigerloh; Gem.	48	Freiske; Gem.	120
Duisdorf; Gem.	18	Ennigloh; Gem.	72	Frens; Gem.	32
E					
Ebbesloh; Gem.	62	Entrup, Kr.Hörter; Gem.	76	Freundenberg; St.	110
Ebbinghausen, Kr.Büren; Gem.	64	-, Kr.Lemgo; Gem.	78	Friedewalde; Gem.	84
-, Kr.Lippstadt; Gem.	104	Enzen; Gem.	22	Friedrichsdorf; Gem.	90
Echthausen; Gem.	96	Epe; Gem.	46	Frielinghausen; Gem.	120
Echtrup; Gem.	116	Epprath; Gem.	16	Friesheim; Gem.	20
Echtrz-Konzendorf; Gem.	30	Epsingen; Gem.	114	Frille; Gem.	86
Eckenhausen; Gem.	24	Erder; Gem.	78	Frimmersdorf; Gem.	6
Eckmannshausen; Gem.	112	Ergste; Gem.	102	Fritsdorf; Gem.	18
Ederen; Gem.	38	Eringerfeld; Gem.	106	Frixheim-Anstet; Gem.	6
Effeld; Gem.	38	Erkelens; St.	34	Frömer; Gem.	120
Effeln; Gem.	104	Erkeln; Gem.	74	Fröndenberg; Gem.	120
Effelsberg; Gem.	22	Erkrath; Gem.	2	Frösberg; Gem.	102
Eggeberg; Gem.	70	Erle; Gem.	56	Frohnau; Gem.	44
Eggerode; Gem.	46	Erlinghausen; Gem.	98	Frohnhausen, Kr.Siegen; Gem.	112
Eggerscheidt; Gem.	2	Ermatinghausen; Gem.	106	-, Kr.Unna; Gem.	120
Eggersheim; Gem.	32	Erndtebrück; Gem.	124	-, Kr.Warburg; Gem.	88
Ehningsen; Gem.	114	Erp; Gem.	20	Froitzheim; Gem.	34
Ehrentrup; Gem.	66	Erpentrup; Gem.	74	Fromhausen; Gem.	66
Ehringhausen; Gem.	106	Ersdorf; Gem.	18	Frothelm; Gem.	82
Ehrens-Breden; Gem.	78	Erwitte; St.	104	Füchtorf; Gem.	60
Eichen; Gem.	110	Erwitzen; Gem.	76	Fürstenau; Gem.	76
Eicherscheid; Gem.	40	Esbeck; Gem.	106	Fürstenberg; Gem.	64
Eickelborn; Gem.	118	Esborn; Gem.	102	Füssenich; Gem.	34
Eickhoff; Gem.	64	Esch, Kr.Bergheim (Erft); Gem.	16	G	
Eickhorst; Gem.	84	-, Kr.Euskirchen; Gem.	20	Gadderbaum; Gem.	62
Eicks; Gem.	42	Eschenbach; Gem.	112	Gahlen; Gem.	2
Eickum; Gem.	72	Eschenbruch; Gem.	66	Gangelt; Gem.	36
Eidinghausen; Gem.	84	Eschweiler; Gem.	22	Garbeck; Gem.	96
Eikeloh; Gem.	104	Eschweiler; St.	30	Garenfeld; Gem.	104
Eilendorf; Gem.	30	- über Feld; Gem.	32	Garfeln; Gem.	64
Eilhausen; Gem.	82	Eslohe; Gem.	106	Garfnisch; Gem.	70
Eilmsen; Gem.	114	Espelkamp; Gem.	82	Gartrop-Bühl; Gem.	2
Eilshausen; Gem.	72	Essen; Krfr.St.	2	Garzweiler; Gem.	6
Eilversen; Gem.	76	Esenkho; Gem.	64	Gehlenbeck; Gem.	82
Einecke; Gem.	114	Esserden; Gem.	12	Gehrden; St.	88
Eineckerholzen; Gem.	114	Essig; Gem.	18	Geich b.Echts; Gem.	30
Einen; Gem.	58	Estern; Gem.	50	- b.Füssenich; Gem.	34
Eisbergen; Gem.	84	Estern-Büren; Gem.	46	Geilenkirchen; St.	36
Eisborn; Gem.	96	Estringhausen; Gem.	96	Geisecke; Gem.	104
Eiserfeld; Gem.	110	Eschoff; Gem.	98	Geldern; St.	4
Eisern; Gem.	114	Etteln; Gem.	62	Gelsenkirchen; Krfr.St.	46
Eissen; Gem.	88	Euenheim; Gem.	20	Gemen; St.	48
Eitorf; Gem.	26	Euskirchen; St.	20	Gemen, Kapl.; Gem.	48
Elbrinken; Gem.	66	Eversberg; St.	106	Gemünd-Eifel; St.	42
Eldagsen; Gem.	84	Eversen; Gem.	76	Gennebreck; Gem.	100
Elfgem; Gem.	6	Everswinkel; Gem.	58	Gerderath; Gem.	34
Elfsen; Gem.	118	Evingen; Gem.	102	Gereonsweiler; Gem.	40
Elisenhof; Gem.	62	Exter; Gem.	74	Gerlingen; Gem.	116
Elkeringhausen; Gem.	100	Eyll; Gem.	4	Germete; Gem.	90
F					
Ellen; Gem.	32	Fabbenstedt; Gem.	80	Gernsdorf; Gem.	112
Elleringhausen; Gem.	98	Falkendiek; Gem.	72	Gescher; Gem.	50
Ellingsen; Gem.	116	Falkenhagen; Gem.	66	Geseke; St.	104
Elmpt; Gem.	34	Fellinghausen; Gem.	110	Getmold; Gem.	82
Elpe; Gem.	98	Ferndorf; Gem.	110	Gevelinghausen; Gem.	106
Elsdorf; Gem.	16	Feudingen; Gem.	124	Gevelsberg; St.	100
Elsen; Gem.	88	Feuersbach; Gem.	112	Gevelsdorf; Gem.	40
Elsig; Gem.	20	Fischelbach; Gem.	124	Gevenich; Gem.	40
Elsoff; Gem.	122	Flaesheim; Gem.	54	Gey; Gem.	34
Elspe; Gem.	108	Flamersheim; Gem.	20	Geyen; Gem.	24
Elte; Gem.	56	Flammersbach; Gem.	112	Gieladorf; Gem.	18
Elverdissen; Gem.	72	Fleckenberg; Gem.	108	Gierahagen; Gem.	98
Emben; Gem.	32	Flerke; Gem.	114	Gilbach; Gem.	110
Emmerich; St.	12	Flerzheim; Gem.	18	Gimborn; Gem.	24
Emmericher-Eyland; Gem.	8	Flietrich; Gem.	120	Gimbte; Gem.	54
Emsdetten; St.	56	Floisdorf; Gem.	42	Gimmerdorf; Gem.	18
Endorf; Gem.	96	Floßdorf; Gem.	38	Ginnick; Gem.	34
Engar; Gem.	88	Flüren; Gem.	12	Girbelsrath; Gem.	32
Engelgau; Gem.	44	Fölsen; Gem.	88	Girkhausen; Gem.	122
Engelsdorf; Gem.	38	Frauenberg; Gem.	20	Gladbach; Gem.	34
Engelkirchen; Gem.	24	Frauwilliesheim; Gem.	32	Gladbeck; Krfr.St.	46
				Glehn, Kr.Grevenbroich; Gem.	6

Glehn, Kr. Schleiden; Gem.	42
Glesch; Gem.	16
Glimbach; Gem.	40
Goch; St.	8
Godelheim; Gem.	76
Godesberg, Bad; St.	16
Göstrup; Gem.	78
Gohfeld; Gem.	72
Gohr; Gem.	6
Golbach; Gem.	42
Golkraht; Gem.	34
Golzheim; Gem.	32
Gorepen-Vahlsen; Gem.	86
Gosenbach; Gem.	110
Grafenschaft; Gem.	108
Granterath; Gem.	34
Grastrup-Hölsen; Gem.	78
Greffen; Gem.	58
Grefrath b. Krefeld; Gem.	8
Gressenich; Gem.	30
Greste; Gem.	78
Greven; St.	54
Grevenbroich; St.	4
Grevenbrück; Gem.	108
Grevenhagen; Gem.	66
Grevenstein; Gem.	96
Grieth; Gem.	10
Griethausen; Gem.	8
Grietherbusch; Gem.	14
Grimlinghausen; Gem.	98
Grisenbach; Gem.	112
Gröblingen; Gem.	60
Grünebach; Gem.	100
Groin; Gem.	12
Gronau i. W.; St.	46
Großbüllesheim; Gem.	20
Großdornberg; Gem.	62
Großenbach; Gem.	124
Großenbreden; Gem.	76
Großeneder; Gem.	88
Großenheerse; Gem.	84
Großenmarpe; Gem.	66
Großhau; Gem.	34
Groß Reken; Gem.	48
Grütlohn; Gem.	50
Gruiten; Gem.	2
Grund; Gem.	112
Grundsteinheim; Gem.	64
Günne; Gem.	116
Gürzenich; Gem.	30
Güsten; Gem.	40
Güterlohn; St.	90
Gummersbach; St.	24
Gustorf; Gem.	6
Gymnich; Gem.	20
H	
Haan; St.	2
Haarbrück; Gem.	74
Haaren, Kr. Aachen; Gem.	30
-, Kr. Büren; Gem.	64
-, Selfkantkr. Geilenkirchen-	
Heinsberg; Gem.	38
-, Kr. Unna; Gem.	120
Hachen; Gem.	96
Hackenbroich; Gem.	6
Haddenhausen; Gem.	84
Hadem; Gem.	112
Häger; Gem.	70
Häver; Gem.	72
Hävern; Gem.	84
Häverstädt; Gem.	84
Haffen-Mehr; Gem.	12
Hagedorn; Gem.	76
Hagen i. W.; Krfr. St.	94
-, Kr. Arnsberg; Gem.	96
-, Kr. Detmold; Gem.	66
-, Kr. Paderborn; Gem.	86
Hahlen; Gem.	84
Hainchen; Gem.	112

Hakedahl; Gem.	66
Hakenberg; Gem.	64
Halberg; Gem.	26
Haldem; Gem.	80
Haldern; Gem.	12
Halingen; Gem.	102
Halle (Westf.); St.	70
Hallenberg; St.	98
Haltern; St.	54
-, Kapl.; Gem.	54
Halver; Gem.	94
Halverde; Gem.	58
Hamb; Gem.	12
Hambach; Gem.	40
Hamlingdorf; Gem.	70
Hamm; Gem.	56
- (Westf.); Krfr. St.	94
Hammeln; Gem.	12
Hampenhäusen; Gem.	88
Handorf; Gem.	54
Hangelar; Gem.	26
Hanslaar; Gem.	10
Happerschoß; Gem.	26
Hardissen; Gem.	66
Harlinghausen; Gem.	82
Harperscheid; Gem.	42
Harswinkel; St.	58
Harth; Gem.	64
Hartum; Gem.	84
Harwick; Gem.	52
Harsberg; Gem.	76
Harsheim; Gem.	44
Hasselbeck-Schwarzbach; Gem.	4
Hasselsweiler; Gem.	40
Hassum; Gem.	8
Haßlinghausen; Gem.	102
Hattingen; St.	100
Hattrop; Gem.	114
Hattropholsen; Gem.	114
Hau; Gem.	10
Hausberge a. d. Porta; St.	84
Hausen; Gem.	42
Havixbeck; Gem.	54
Hedderhagen; Gem.	66
Heddinghausen; Gem.	98
Hedem; Gem.	80
Heek; Gem.	46
Heelden; Gem.	12
Heepen; Gem.	62
Heeren-Herken; Gem.	12
Heeren-Werve; Gem.	122
Heessen; Gem.	46
Heesten; Gem.	66
Hegensdorf; Gem.	64
Heidelbeck; Gem.	78
Heiden, Kr. Borken; Gem.	48
-, Kr. Detmold; Gem.	66
Heidenoldendorf; Gem.	66
Heil; Gem.	120
Heiligenborn; Gem.	124
Heiligenhaus; St.	2
Heiligenkirchen; Gem.	66
Heimbach; Gem.	42
Heimerzheim; Gem.	18
Heimsen; Gem.	86
Heinsberg; St.	36
-, Gem.	108
Heintrop-Bünnighausen; Gem.	118
Heisberg; Gem.	110
Heisterbacherrott; Gem.	28
Helberhausen; Gem.	112
Helden; Gem.	108
Helgersdorf; Gem.	112
Hellefeld; Gem.	96
Hellenthal; Gem.	42
Hellinghausen; Gem.	104
Helmeringhausen; Gem.	98
Helmern, Kr. Büren; Gem.	64
-, Kr. Warburg; Gem.	88
Helmighausen; Gem.	100
Hembergen; Gem.	56

Hembsen; Gem.	74
Hemden; Gem.	48
Hemer; St.	102
Hemmerde; Gem.	120
Hemmerden; Gem.	6
Hemmern; Gem.	104
Hemschlar; Gem.	122
Hengeler-Wendfeld; Gem.	46
Henglarn; Gem.	64
Hengsen; Gem.	120
Hennef (Sieg); Gem.	26
Hennen; Gem.	102
Henrichenburg; Gem.	56
Henetorf; Gem.	78
Heppen; Gem.	118
Heppendorf; Gem.	16
Herbede; Gem.	100
Herbern; Gem.	52
Herbertshausen; Gem.	124
Herblinghausen; Gem.	96
Herbram; Gem.	64
Herchen; Gem.	26
Herdecke; St.	100
Herdringen; Gem.	96
Herford; Krfr. St.	62
Hergarten; Gem.	42
Heringhausen; Gem.	106
Herlinghausen; Gem.	90
Herne; Krfr. St.	94
Herongen; Gem.	4
Herrentrup; Gem.	66
Herringen; Gem.	120
Herringhausen, Kr. Herford; Gem.	72
-, Kr. Lippstadt; Gem.	104
Herringsen; Gem.	118
Herscheid; Gem.	94
Hersel; Gem.	18
Herste; Gem.	74
Herstelle; Gem.	74
Herten; St.	54
Herzebocholt; Gem.	48
Herzebrook; Gem.	90
Herzfeld; Gem.	48
Herzhausen; Gem.	112
Herzogenrath; St.	30
Hesborn; Gem.	98
Hesselbach; Gem.	124
Hesseln; Gem.	70
Hesselteich; Gem.	70
Heßloh; Gem.	66
Hewingsen; Gem.	116
Hiddenhausen; Gem.	72
Hiddesen; Gem.	66
Hiddinghausen; Gem.	102
Hiddingsel; Gem.	50
Hiddingsen; Gem.	118
Hilbeck; Gem.	120
Hilberath; Gem.	18
Hilchenbach; St.	110
Hilden; St.	2
Hildfeld; Gem.	100
Hille; Gem.	84
Hillegossen; Gem.	62
Hillentrup; Gem.	78
Hiltrup; Gem.	54
Himmighausen; Gem.	76
Hinnenburg; Gem.	74
Hinsbeck; Gem.	8
Hirschberg; St.	96
Hitdorf; St.	14
Hoberge-Uerentrup; Gem.	62
Hochdahl; Gem.	2
Hochkirchen; Gem.	32
Hochneukirch; Gem.	6
Höfen; Gem.	40
Höfingen; Gem.	116
Höngen, Kr. Aachen; Gem.	30
Hoeningen; Gem.	6
Hoennepel; Gem.	10
Hönrup; Gem.	66
Hörsate, Kr. Büren; Gem.	64

Seite

Hörte, Kr.Halle; Gem.

70

- in Lippe; Gem.

66

Hörstel; Gem.

58

Hörstmar; Gem.

66

Hösel; Gem.

2

Hoetmar; Gem.

58

Hövel; Gem.

96

Hövelhof; Gem.

88

Hörter; St.

74

Hohehaus; Gem.

76

Hohenhain; Gem.

110

Hohenhausen; Gem.

78

Hohenlimburg; St.

102

Hohenwepel; Gem.

90

Hohkeppel; Gem.

24

Hohn; Gem.

44

Hoinhausen; Gem.

106

Hollen; Gem.

62

Hollerath; Gem.

42

Holsen; Kr.Herford; Gem.

72

-, Kr.Lübbecke; Gem.

82

Holtfeld; Gem.

70

Holthausen, Ennepe-Ruhr-Kr.; Gem.

100

-, Kr.Steinfurt; Gem.

56

Holtheim; Gem.

64

Holtkamp; Gem.

62

Holtrup; Gem.

84

Holtum; Gem.

118

Holtwick, Kr.Borken; Gem.

48

-, Kr. Coesfeld; Gem.

52

Holzem; Gem.

18

Holzen, Kr.Arnsberg; Gem.

96

-, Kr.Iserlohn; Gem.

104

Holzhausen, Kr.Hörter; Gem.

76

-, Kr.Lemgo; Gem.

78

-, Kr.Lübbecke; Gem.

82

-, Kr.Siegen; Gem.

110

-, Kr.Wittgenstein; Gem.

124

- a.d.Porta; Gem.

84

- -Externsteine; Gem.

66

Holzhausen II, Kr.Minden; Gem.

84

Holzheim, Kr.Grevenbroich; Gem.

6

-, Kr.Schleiden; Gem.

4

Holzlar; Gem.

26

Holzmülheim; Gem.

44

Holzweiler; Gem.

34

Holzwickede; Gem.

120

Homburg (Nrh.); St.

10

Homburg-Bracht-Bellscheidt; Gem.

4

Homer; Gem.

50

Hommersum; Gem.

8

Honnef; St.

26

Hoppecke; Gem.

100

Hopsten; Gem.

58

Horn; St.

66

- -Mielinghausen; Gem.

104

Horneburg; Gem.

56

Hornoldendorf; Gem.

66

Horrem; Gem.

16

Horst; Gem.

36

Horstmar; St.

56

Hostel; Gem.

42

Hottorf; Gem.

40

Houverath; Gem.

22

Hovestadt; Gem.

118

Hoxfeld; Gem.

50

Hubbelrath; Gem.

4

Huchem-Stammeln; Gem.

30

Huchzen; Gem.

82

Hückelhoven; Gem.

34

Hücker und Aschen; Gem.

74

Hückeswagen; St.

14

Hüffen; Gem.

72

Hüllhorst; Gem.

82

Hülm; Gem.

8

Hüls; Gem.

8

Hülscheid; Gem.

94

Hülsten; Gem.

48

Hüngersdorf; Gem.

42

Hünningen; Gem.

116

Hünxe; Gem.

2

Hürtgen; Gem.

34

Seite

Hürth; Gem.

24

Hütham; Gem.

12

Huisberden; Gem.

8

Hullern; Gem.

54

Hultrop; Gem.

118

Hunfeld i.L.; Gem.

78

Hunnersen; Gem.

68

Hundewick; Gem.

46

Hunnebrook; Gem.

72

Hurl; Gem.

12

Husen; Gem.

64

I

Ibbenbüren; St.

58

- -Land; Gem.

58

Iggenhausen; Gem.

64

Ihmert; Gem.

102

Ikenhausen; Gem.

88

Illingen; Gem.

118

Ilse; Gem.

86

Ilserheide; Gem.

86

Ilverich; Gem.

8

Ilysee; Gem.

86

Imgenbroich; Gem.

40

Immenhof; Gem.

36

Immerath; Gem.

36

Impekoven; Gem.

18

Inden; Gem.

38

Inger; Gem.

26

Ippendorf; Gem.

18

Irmgartheichen; Gem.

112

Irrsheim; Gem.

32

Irsenstedt; Gem.

82

Iserlohn; Krfr.St.

94

Isingdorf; Gem.

70

Isselburg; St.

12

Isselhorst; Gem.

62

Issum; Gem.

4

Istrup, Kr.Detmold; Gem.

68

-, Kr.Hörter; Gem.

74

Ittenbach; Gem.

26

Iversheim; Gem.

22

J

Jakobsberg; Gem.

74

Jakobwüllesheim; Gem.

34

Jerren-Orbke; Gem.

68

Jöllenbeck; Gem.

62

Jössen; Gem.

86

Jüchen; Gem.

6

Jülich; St.

38

Jüngerodorf; Gem.

32

Junterodorf; Gem.

34

K

Kaan-Marienborn; Gem.

114

Kaarst; Gem.

6

Kaldenkirchen; St.

6

Kalenberg; Gem.

90

Kalkar; St.

10

-, Gem.

22

Kall; Gem.

42

Kalldorf; Gem.

78

Kallenhardt; Gem.

106

Kallmuth; Gem.

44

Kalterherberg; Gem.

40

Kamen; St.

118

Kamp-Lintfort; St.

10

Kanstein; Gem.

100

Kapelle; Gem.

52

Kapellen, Kr.Geldern; Gem.

4

-, Kr.Moers; Gem.

10

- (Erft); Gem.

6

Karken; Gem.

36

Kaster; St.

16

Kasum; Gem.

70

Katrop; Gem.

114

Keeken; Gem.

10

Keldenich; Gem.

42

Seite

Kellen; Gem.

8

Kellinghausen; Gem.

106

Kelz; Gem.

34

Kempen; St.

6

-, Gem.

36

Kempenfeldrom; Gem.

76

Keppeln; Gem.

10

Kerpen; St.

16

Kervendonk; Gem.

4

Kervenheim; Gem.

4

Kesbern; Gem.

102

Kessebüren; Gem.

120

Kessel; Gem.

8

Kesternich; Gem.

40

Kettwig; St.

2

Kevelaer; St.

4

Keyenberg; Gem.

36

Kierdorf; Gem.

20

Kierape; Gem.

94

Kinzweiler; Gem.

30

Kirchberg; Gem.

38

Kirchborchen; Gem.

88

Kirchdornberg; Gem.

62

Kirchheim; Gem.

20

Kirchhellen; Gem.

54

Kirchhoven; Gem.

36

Kirchhundem; Gem.

108

Kirchlengern; Gem.

72

Kirchveischede; Gem.

108

Klafeld; Gem.

114

Kleekamp; Gem.

70

Kleinbüllesheim; Gem.

20

Kleinenberg; St.

64

Kleinenbraden; Gem.

76

Kleinenbremen; Gem.

84

Kleinenbroich; Gem.

6

Kleindorf; Gem.

82

Kleinenmarpe; Gem.

68

Kleinbau; Gem.

34

Klein-Wetterden; Gem.

12

Kleinkvelaer; Gem.

4

Klein Reken; Gem.

48

Klausheim; Gem.

108

Kleve; St.

8

Klieve; Gem.

104

Klosterbauerschaft; Gem.

72

Klotingen; Gem.

116

Kluppelberg; Gem.

24

Kneblinghausen; Gem.

106

Kobbenrode; Gem.

106

Kölkebeck; Gem.

70

Köln; Krfr.St.

16

Königshoven; Gem.

16

Königswinter; St.

26

Körbecke, Kr.Sooest; Gem.

116

-, Kr.Warburg; Gem.

88

Körrenzig; Gem.

40

Kösterberg; Gem.

68

Kohlhagen; Gem.

108

Kohlscheid; Gem.

30

Kohlstädt; Gem.

68

Kollerbeck; Gem.

76

Kommern; Gem.

20

Konzen; Gem.

40

Kornelimünster; Gem.

30

Korschenbroich; Gem.

6

Koslar; Gem.

38

Kostedt; Gem.

84

Kranenburg; Gem.

10

Krechting; Gem.

50

Kredenbach; Gem.

110

Krefeld; Krfr.St.

2

Krentrup; Gem.

78

Kreusan; Gem.

30

Kreustal; Gem.

110

Kreuzwingarten-Rheder; Gem.

22

Krewinkel-Wiltrop; Gem.

118

Kronbach; Gem.

110

Krommert; Gem.

50

Kronenburg; Gem.

44

Krudenburg; Gem.

14

Kuchenheim; Gem.

22

Kückhoven; Gem.	34
Kühlsen; Gem.	88
Kükenbruch; Gem.	78
Künsebeck; Gem.	70
Küntrop; Gem.	96
Kürten; Gem.	24
Küstelberg; Gem.	98
Kunst-Wittgenstein; Gem.	124
Kutenhausen; Gem.	84

L

Laar; Gem.	72
Laasphe; St.	122
Labbeck; Gem.	12
Ladbergen; Gem.	58
Lämershagen-Gräfinhagen; Gem.	62
Laer; Gem.	56
Lage; St.	66
Lahde; Gem.	86
Lamersdorf; Gem.	32
Lammersdorf; Gem.	40
Langeland; Gem.	74
Langenberg; St.	2
-; Gem.	90
Langendorf; Gem.	22
Langensicke; Gem.	106
Langenfeld (Rhld.); St.	14
Langenhödinghausen; Gem.	110
Langenholthausen; Gem.	96
Langenholshausen; Gem.	78
Langenhorst; Gem.	56
Langenstraße-Heddinghausen; Gem.	106
Langerwehe; Gem.	32
Langwiese; Gem.	122
Langschede; Gem.	120
Langscheid; Gem.	96
Langst-Kierst; Gem.	8
Langweiler; Gem.	38
Lank-Latum; Gem.	8
Lashorst; Gem.	80
Laßbruch; Gem.	78
Laurensberg; Gem.	30
Laurensberg; Gem.	38
Lauthausen; Gem.	26
Lechenich; St.	20
Ledde; Gem.	58
Leeden; Gem.	58
Leer; Gem.	56
Leese; Gem.	78
Legden; Gem.	46
Leiberg; Gem.	64
Leichlingen (Rhld.); St.	14
Leistrup-Meiersfeld; Gem.	68
Leitmar; Gem.	100
Lembeck; Gem.	56
Lemgo; St.	78
Lendersdorf-Krauthausen; Gem.	30
Lendringsen, Kr. Iserlohn; Gem.	102
-, Kr. Soest; Gem.	118
Lengerich; St.	56
Lengsdorf; Gem.	18
Lenne; Gem.	108
Lenzinghausen; Gem.	74
Leopoldshöhe i. L.; Gem.	78
Leopoldstal; Gem.	68
Lerbeck; Gem.	84
Lerche; Gem.	120
Lesenich; Gem.	18
- - Ribdorf; Gem.	22
Leteln; Gem.	86
Letmathe; St.	102
Lette, Kr. Coesfeld; Gem.	52
-, Kr. Wiedenbrück; Gem.	90
Leuth; Gem.	8
Leverkusen; St.	14
Levern; Gem.	82
Liblar; Gem.	20
Lichtenau; St.	64
Lichtendorf; Gem.	104
Lieberhausen; Gem.	24
Liedberg; Gem.	6

Liedern; Gem.	48
Lieme; Gem.	78
Liemke; Gem.	92
Lienen; Gem.	58
Liesborn; Gem.	48
Liesen; Gem.	98
Ließem; Gem.	18
Limbergen; Gem.	52
Lindenberg; Gem.	110
Linderhausen; Gem.	102
Lindern; Gem.	36
Lindlar; Gem.	24
Lindweiler; Gem.	44
Linnepe; Gem.	96
Linnich; St.	40
Lintel; Gem.	90
Lintorf; Gem.	2
Linzenich-Lövenich; Gem.	22
Lipp; Gem.	16
Lippborg; Gem.	48
Lippe; Gem.	110
Lipperode; Gem.	104
Lipperreihe; Gem.	78
Lippinghausen; Gem.	72
Lippramsdorf; Gem.	54
Lippespringe, Bad; St.	86
Lippstadt; St.	104
Littfeld; Gem.	110
Lobberich; Gem.	8
Lockhausen; Gem.	78
Löhne; Gem.	72
Lösseel; Gem.	102
Lövenich, Kr. Erkelenz; Gem.	34
-, Kr. Köln; Gem.	24
Löwen; Gem.	88
Löwendorf; Gem.	76
Lohe, Kr. Minden; Gem.	86
-, Kr. Soest; Gem.	118
Lohfeld; Gem.	84
Lohmar; Gem.	26
Lohn; Gem.	38
Lohne; Gem.	118
Loikum; Gem.	12
Lommerdorf; Gem.	42
Lommersum; Gem.	22
Lorbach; Gem.	44
Losheim; Gem.	42
Loßbruch; Gem.	78
Lothe; Gem.	68
Lotte; Gem.	58
Louisendorf; Gem.	10
Lowick; Gem.	50
Lortzen; Gem.	70
Luchem; Gem.	32
Lucherberg; Gem.	32
Ludendorf; Gem.	18
Lübbecke; St.	80
Lüchtringen; Gem.	76
Lüdenhausen; Gem.	78
Lüdenscheld, Krfr. St.	94
Lüdenscheld-Land; Gem.	94
Lüdinghausen; St.	52
Lüdinghausen-Land; Gem.	52
Lüerdiessen; Gem.	78
Lüftelberg; Gem.	18
Lügde; St.	76
Lülsdorf; Gem.	26
Lünen; Krfr. St.	94
Lünern; Gem.	122
Lütgeneder; Gem.	88
Lütmarshausen; Gem.	76
Lüttringen; Gem.	116
Lützel; Gem.	112
Lützel; Gem.	110
Lürheim; Gem.	34

M

Maaslingen; Gem.	84
Mackenbruch; Gem.	80
Madfeld; Gem.	100

Mahlberg; Gem.	22
Manheim; Gem.	16
Manrode; Gem.	88
Mantinghausen; Gem.	64
Marbeck; Gem.	50
Mariaweller-Hoven; Gem.	32
Marienbaum; Gem.	10
Marienberghausen; Gem.	24
Marienfeld; Gem.	58
Marienheide; Gem.	24
Marienloch; Gem.	86
Marl; St.	56
Marmagen; Gem.	44
Maspe; Gem.	68
Massen; Gem.	122
Mastholte; Gem.	90
Materborn; Gem.	8
Matorf; Gem.	80
Mausbach; Gem.	110
Mawicke; Gem.	118
Mechernich; Gem.	44
Meckenheim; St.	18
Meckingsen; Gem.	116
Medebach; St.	98
Medelon; Gem.	98
Meerhof; Gem.	64
Mehr; Gem.	10
Meierberg; Gem.	80
Meiersberg; Gem.	4
Meinberg, Bad; Gem.	68
Meindorf; Gem.	26
Meinerzhagen; Gem.	94
Meiningsen; Gem.	116
Meinkenbracht; Gem.	96
Meiste; Gem.	106
Meiswinkel; Gem.	110
Meißen; Gem.	84
Mellen; Gem.	96
Mellrich; Gem.	104
Menden; St.	102
Menden (Rhld.); Gem.	26
Menne; Gem.	90
Mennighüffen; Gem.	72
Menzel; Gem.	106
Menzelen; Gem.	12
Merfeld; Gem.	50
Merken; Gem.	32
Merklingshausen-Wiggeringhausen; Gem.	104
Merklingsen; Gem.	116
Merkstein; Gem.	30
Merl; Gem.	18
Merlsheim; Gem.	76
Merode; Gem.	30
Mersch; Gem.	40
Merzenhausen; Gem.	38
Merzenich, Kr. Düren; Gem.	32
-, Kr. Euskirchen; Gem.	22
Meschede; St.	108
Meschede-Land; Gem.	108
Messinghausen; Gem.	100
Mesum; Gem.	56
Meßlingen; Gem.	84
Metelen; Gem.	56
Methler; Gem.	122
Metternich; Gem.	22
Mettingen; Gem.	58
Mettmann; St.	2
Metzhausen; Gem.	4
Meyerich; Gem.	116
Miel; Gem.	18
Millingen; Gem.	12
Milse; Gem.	62
Milte; Gem.	58
Minden; St.	82
Mittelhees; Gem.	110
Mödrath; Gem.	16
Möhlbergen; Gem.	84
Mönchen-Gladbach; Krfr. St.	2
Mönninghausen; Gem.	106
Moers; St.	10
Moese; Gem.	90

Noch: Alphabetisches Gemeindeverzeichnis

	Seite
Mollseifen; Gem.	122
Mondorf; Gem.	26
Monheim; Gem.	14
Monschau; St.	40
Morenhoven; Gem.	18
Morken-Harff; Gem.	16
Morsbach; Gem.	24
Morschenich; Gem.	32
Mosebeck; Gem.	68
Mossenbergr-Wöhren; Gem.	68
Much; Gem.	26
Muckum; Gem.	72
Muddenhagen; Gem.	88
Müddersheim; Gem.	34
Müggenhausen; Gem.	22
Mühlhausen; Gem.	122
Mülheim, Kr.Arnberg; Gem.	96
-, Kr.Schleiden; Gem.	42
- a.d.Ruhr; Krfr.St.	2
Müllingsen; Gem.	118
Münster (Westf.); Krfr.St.	46
Münsterbrock; Gem.	76
Münstereifel; St.	20
Müntz; Gem.	40
Müschede; Gem.	96
Müsen; Gem.	112
Müsen; Gem.	68
Mützenich; Gem.	40
Muldenau; Gem.	32
Mussum; Gem.	50
Mutscheid; Gem.	22
Myhl; Gem.	36

N

Nachrodt-Wiblingwerde; Gem.	94
Nalhof; Gem.	80
Nammen; Gem.	84
Nateln; Gem.	116
Natingen; Gem.	88
Natzungen; Gem.	88
Naubolz; Gem.	112
Neersen; Gem.	8
Neesen; Gem.	84
Nehden; Gem.	100
Neheim-Hüsten; St.	94
Neimen; Gem.	120
Nemmenich; Gem.	22
Nenkersdorf; Gem.	112
Nettelstätt; Gem.	106
Nettelstedt; Gem.	82
Nettersheim; Gem.	44
Nettesheim-Butzheim; Gem.	6
Neuahlen; Gem.	48
Neuastenberg; Gem.	122
Neubeckum; Gem.	48
Neuenbeken; Gem.	86
Neuengeske; Gem.	118
Neuenheersee; Gem.	88
Neuenkirchen, Kr.Steinfurt; Gem.	56
-, Kr.Wiedenbrück; Gem.	90
Neuenknick; Gem.	86
Neuenrade; St.	94
Neuhaus; Gem.	88
Neukirchen, Kr.Bonn; Gem.	18
-, Kr.Grevenbroich; Gem.	6
-, Kr.Moers; Gem.	10
Neulouisendorf; Gem.	10
Neunkirchen, Kr.Siegen; Gem.	110
-, Siegkreis; Gem.	26
Neurath; Gem.	6
Neuß; Krfr.St.	2
Neuiges; St.	2
Nideggen; St.	32
Niederaden; Gem.	122
Niederau; Gem.	30
Niederaußem; Gem.	16
Niederbachem; Gem.	18
Niederbauer; Gem.	118
Niederberg; Gem.	20
Niederbergstraße; Gem.	118
Niederdielfen; Gem.	114
Niederdollendorf; Gem.	28

Niederbornberg-Deppendorf; Gem.	62
Niederdreß; Gem.	18
Niederdresselndorf; Gem.	110
Niederreimer; Gem.	96
Niederelfringhausen; Gem.	100
Niederembt; Gem.	16
Niederense; Gem.	116
Niederheusingen; Gem.	112
Niederholzklaun; Gem.	112
Niederhassel (Siegkreis); Gem.	26
Niederkastenholz; Gem.	20
Niederkrüchten; Gem.	34
Niederlaasphe; Gem.	124
Niedermarsberg; St.	100
Niedermehnen; Gem.	82
Niedernerz; Gem.	38
Niedernörmter; Gem.	10
Niedernord; Gem.	112
Niedernetphen; Gem.	112
Niedernudorf; Gem.	64
Niederpleis; Gem.	26
Niederschelden; Gem.	110
Niederschönnhagen; Gem.	68
Niederseetzen; Gem.	112
Niedersfeld; Gem.	100
Niedersprockhövel; Gem.	100
Niederzier; Gem.	32
Nieheim; St.	76
Niehorst; Gem.	62
Niel; Gem.	10
Nienberge; Gem.	54
Nienborg, Wiegbold; Gem.	46
Nienhagen, Kr.Detmold; Gem.	68
-, Kr.Lemgo; Gem.	80
Nierswalde; Gem.	8
Nierst; Gem.	8
Niese; Gem.	68
Niesen; Gem.	88
Nieukerk; Gem.	4
Nievenheim; Gem.	6
Niewald; Gem.	68
Nörde; Gem.	90
Nörvenich; Gem.	32
Nöthen; Gem.	44
Nordbögge; Gem.	120
Nordborchen; Gem.	88
Norddinker; Gem.	120
Norddorf; Gem.	104
Nordhemmern; Gem.	84
Nordkirchen; Gem.	52
Nordrheide-Ems; Gem.	90
Nordvelen; Gem.	50
Nordwald; Gem.	118
Nordwalde; Gem.	56
Norr; Gem.	6
Nottuln; Gem.	54
Nümbrecht; Gem.	24
Nuttlar; Gem.	106

O

Oberaden; Gem.	122
Oberaßen-Fortuna; Gem.	16
Oberbachem; Gem.	18
Oberbauerschaft; Gem.	82
Oberbergstraße; Gem.	118
Oberbolheim; Gem.	32
Oberbruch; Gem.	36
Oberdielfen; Gem.	114
Oberdollendorf; Gem.	28
Oberdreß; Gem.	18
Oberdresselndorf; Gem.	110
Oberelfringhausen; Gem.	102
Oberelvenich; Gem.	22
Oberembt; Gem.	16
Oberense; Gem.	116
Oberfischbach; Gem.	112
Obergartzem; Gem.	22
Obergeich; Gem.	30
Oberhausen; Krfr.St.	2
-, Gem.	42
Oberhees; Gem.	112
Oberheusingen; Gem.	112

Oberholzklaun; Gem.	112
Oberhundem; Gem.	108
Oberkassel (Siegkreis); Gem.	28
Oberkirchen; Gem.	108
Oberlütke; Gem.	84
Obermarsberg; St.	98
Obermaubach-Schlagetein; Gem.	32
Obernau; Gem.	112
Obernbeck; Gem.	72
Obernord, Kr.Siegen; Gem.	112
-, Kr.Wittgenstein; Gem.	124
Obernethphen; Gem.	112
Obernudorf; Gem.	64
Oberpleis; Gem.	28
Oberschelden; Gem.	112
Oberschledorn; Gem.	98
Oberschönnhagen; Gem.	68
Obersdorf; Gem.	114
Obersetzen; Gem.	112
Obersprockhövel; Gem.	100
Oberstüter; Gem.	102
Oberzier; Gem.	32
Obrighoven-Lackhausen; Gem.	12
Ochtrup; St.	56
Odendorf; Gem.	18
Odenthal; Gem.	24
Öchelhausen; Gem.	112
Oedekoven; Gem.	18
Oeding; Gem.	46
Oedingen; Gem.	108
Oedt; Gem.	8
Oekoven; Gem.	6
Oelde; St.	48
-, Kspl.; Gem.	48
Oelgershausen; Gem.	112
Oer-Erkenschwick; Gem.	54
Oerlinghausen; St.	78
Oesbern; Gem.	102
Oesdorf; Gem.	66
Östereiden; Gem.	106
Oesterholz; Gem.	68
Österweg; Gem.	70
Österwiehe; Gem.	92
Östinghausen; Gem.	118
Oetrich; Gem.	102
Ötinghausen; Gem.	72
Oettern-Bremke; Gem.	68
Oeventrop; Gem.	96
Oeynhausen; Gem.	76
-, Bad; St.	82
Offelten; Gem.	82
Ohrsen; Gem.	68
Oldweiler; Gem.	36
Oldendorf b. Borgholzhausen; Gem.	70
Oldentrup; Gem.	62
Oldinghausen; Gem.	72
Olfen; St.	52
Olfen, Kspl.; Gem.	52
Ollheim; Gem.	18
Olpe; St.	108
-, Gem.	24
- -Land; Gem.	108
Olberg; Gem.	98
Opherdicke; Gem.	122
Ophoven; Gem.	38
Opladen; St.	14
Opminden; Gem.	118
Oppendorf; Gem.	80
Oppenwehe; Gem.	80
Orabeck; Gem.	38
Orsoy; St. u. Land	10
Ossendorf; Gem.	90
Ossum-Bösinghoven; Gem.	8
Ostbarthausen; Gem.	70
Ostbevern; Gem.	58
Ostbüderich; Gem.	118
Ostbüren; Gem.	120
Ostenfelde; Gem.	58
Ostenland; Gem.	86
Osterath; Gem.	8
Osterbönen; Gem.	120
Osterflörich; Gem.	120

Osterhagen; Gem.	80
Osterwick; Gem.	52
Osthelden; Gem.	110
Ostinghausen; Gem.	118
Ostkilver; Gem.	72
Osttinnen; Gem.	116
Osttinnen; Gem.	120
Ostwig; Gem.	106
Ottbergen; Gem.	76
Ottenhausen; Gem.	76
Ottenstein; Dorf, Gem.	46
Ottmarsbocholt; Gem.	52
Ovenhausen; Gem.	76
Ovenstädt; Gem.	84
Overath; Gem.	24
Overbeck; Gem.	14
Overberge; Gem.	120
Overhagen; Gem.	104

P

Padberg; Gem.	100
Paderborn; St.	86
Päpplinghausen; Gem.	86
Paffendorf; Gem.	16
Palmerheim; Gem.	20
Papenhausen; Gem.	80
Papenhöfen; Gem.	78
Paradiese; Gem.	116
Parsit; Gem.	116
Pattern b. Aldenhoven; Gem.	38
- b. Mersch; Gem.	40
Pech; Gem.	20
Peckeloh; Gem.	70
Peckelsheim; St.	88
Pelkum; Gem.	120
Pesoh, Kr. Grevenbroich; Gem.	6
-, Kr. Schleiden; Gem.	44
Petershagen; St.	84
Pfalsdorf; Gem.	8
Pier; Gem.	32
Pingaheim; Gem.	20
Pivitsheide Vogtei Heiden; Gem.	68
- Vogtei Lage; Gem.	68
Plettenberg; St.	94
Plitterhagen; Gem.	112
Pödinghausen; Gem.	72
Pömsen; Gem.	76
Poll; Gem.	32
Polsum; Gem.	56
Pont; Gem.	4
Porselen; Gem.	36
Porz; Gem.	24
Pottenhausen; Gem.	68
Præst; Gem.	14
Fr. Oldendorf; St.	82
Puderbach; Gem.	124
Pütz; Gem.	16
Puffendorf; Gem.	36
Pulheim; Gem.	24

Qu

Quadrath-Ischendorf; Gem.	16
Queckenberg; Gem.	18
Quelle; Gem.	62
Quernheim; Gem.	72
- -Stift; Gem.	72
Quetsen; Gem.	86

R

Raderhorst; Gem.	86
Radevormwald; St.	14
Radlinghausen; Gem.	100
Raesfeld; Gem.	50
Rahden; Gem.	82
Rahrbach; Gem.	108
Ramershoven; Gem.	18
Ramsbeck; Gem.	106
Ramsdorf; St.	50
-, Kspl.; Gem.	50
Randerath; Gem.	36
Rartach; Gem.	106
Rath bei Nörrenich; Gem.	34

Ratingen; St.	2
Raukland; Gem.	122
Rebbeke; Gem.	64
Recke; Gem.	58
Recklinghausen; Krfr. St.	46
Recklingse; Gem.	116
Reelkirchen; Gem.	68
Reelsen; Gem.	76
Rees; St.	12
Reesereyland; Gem.	12
Reeserward; Gem.	12
Reetz; Gem.	42
Referinghausen; Gem.	98
Rehme; Gem.	86
Rehmerloh; Gem.	72
Reichswalde; Gem.	10
Reiste; Gem.	106
Remblinghausen; Gem.	108
Remmighausen; Gem.	68
Remscheid; Krfr. St.	2
Retzen; Gem.	80
Rhade; Gem.	56
Rheda; St.	90
Rhede; Gem.	50
Rhedebrügge; Gem.	50
Rheder; Gem.	74
Rheidt; Gem.	28
Rheidt-Hüchelhoven; Gem.	16
Rheinbach; St.	16
Rheinberg; St.	10
Rheine; St.	56
Rheine links der Ems; Gem.	56
- rechts der Ems; Gem.	56
Rheinhausen; St.	10
Rheinkamp; Gem.	12
Rheurdt; Gem.	12
Rheydt; Krfr. St.	2
Rhode; Gem.	108
Rhynern; Gem.	120
Richtstein; Gem.	124
Richterich; Gem.	30
Riesel; Gem.	74
Riesenbeck; Gem.	58
Rietberg; St.	90
Rimbeck; Gem.	90
Rindern; Gem.	10
Ringenberg; Gem.	12
Rinkerode; Gem.	54
Rinsdorf; Gem.	114
Rinthe; Gem.	124
Ripsdorf; Gem.	42
Rischensau; Gem.	68
Rixbeck; Gem.	106
Rixen; Gem.	100
Robringhausen; Gem.	104
Roderath; Gem.	44
Rödingen; Gem.	40
Rödinghausen; Gem.	74
Röllingse; Gem.	116
Römershagen; Gem.	108
Rönsahl; Gem.	94
Rösenbeck; Gem.	88
Rösenbeck; Gem.	100
Rösrath; Gem.	24
Roetgen; Gem.	40
Röttgen; Gem.	18
Rövenich; Gem.	22
Rohr; Gem.	44
Rohren; Gem.	40
Roitzheim; Gem.	20
Rolfzen; Gem.	76
Rommerskirchen; Gem.	6
Rondorf; Gem.	24
Rorup; Gem.	52
Rosbach; Gem.	26
Rosellen; Gem.	6
Rosenhagen; Gem.	86
Rotenhagen; Gem.	70
Rothe; Gem.	74
Rothemuffeln; Gem.	84
Rottingdorf; Gem.	70
Rott, Kr. Lemgo; Gem.	80

Rott, Kr. Monschau; Gem.	40
Rottum; Gem.	120
Roxel; Gem.	54
Ruckersfeld; Gem.	112
Rudersdorf; Gem.	112
Rückershausen; Gem.	124
Ründeroth; Gem.	24
Ruensiek; Gem.	68
Rünthe; Gem.	120
Rüppershausen; Gem.	124
Rüthen; St.	106
Ruhne; Gem.	116
Ruhrberg; Gem.	40
Rumbeck; Gem.	96
Rumeln-Kaldenhausen; Gem.	12
Ruploh; Gem.	118
Rupperath; Gem.	22
Ruppichterath; Gem.	28
Rurdorf; Gem.	40
Rurich; Gem.	34

S

Saalhausen; Gem.	108
Sabbenhausen; Gem.	68
Saeffelen; Gem.	38
Saerbeck; Gem.	54
Salchendorf, Kr. Siegen, Amt Bur-	
bach; Gem.	110
-, Kr. Siegen, Amt Netphen; Gem.	114
Salmorth; Gem.	10
Salskotten; St.	64
Salzuflen, Bad; St.	78
Sandboohum; Gem.	120
Sande; Gem.	88
Sandebeck; Gem.	76
Sankt Hubert; Gem.	8
Sankt Mauritz; Gem.	54
Sankt Tönis; Gem.	8
Sankt Vit; Gem.	90
Sassenberg; St.	60
Sassendorf, Bad; Gem.	118
Sassenhausen; Gem.	124
Saßmannshausen; Gem.	124
Satzvey-Firmenich; Gem.	22
Schaaphuysen; Gem.	12
Schafhausen; Gem.	36
Schale; Gem.	58
Schalksmühle; Gem.	94
Schallern; Gem.	104
Schameder; Gem.	124
Schapidetten; Gem.	54
Scharfenberg; Gem.	100
Scharmede; Gem.	64
Scheiderhöhe; Gem.	26
Scheidungen; Gem.	118
Scherfede; Gem.	90
Schermbeck; Gem.	14
Schieder; Gem.	68
Schiefbahn; Gem.	8
Schierwaldenrath; Gem.	36
Schlangen; Gem.	68
Schleiden; Gem.	38
-, Eifel; St.	42
Schlich-D'horn; Gem.	30
Schliprüthen; Gem.	108
Schlückingen; Gem.	118
Schlüsselburg; St.	86
Schmalbroich; Gem.	8
Schmallenberg; St.	108
Schmechten; Gem.	74
Schmedissen; Gem.	68
Schmehausen; Gem.	120
Schmerlecke; Gem.	104
Schmidt; Gem.	40
Schmidtheim; Gem.	44
Schnathorst; Gem.	82
Schneppenbaum; Gem.	10
Schüller; Gem.	2
Schöna; Gem.	22
Schönemark; Gem.	68
Schönenberg; Gem.	76
Schöneseiffen; Gem.	42

Noch: Alphabetisches Gemeindeverzeichnis

	Seite
Schönhagen; Gem.	80
Schönholthausen; Gem.	108
Schöppingen, Kapl.; Gem.	46
-, Wiegbold; Gem.	46
Schötmar; St.	78
Schöneberg; Gem.	118
Schophoven; Gem.	32
Schröttinghausen, Kr.Halle; Gem.	70
-, Kr.Lübbecke; Gem.	82
Schuckenbaum; Gem.	80
Schüller; Gem.	124
Schümm; Gem.	36
Schwalenberg; St.	66
Schwanenberg; Gem.	34
Schwaney; Gem.	86
Schwarzenau; Gem.	124
Schwarzenmoor; Gem.	72
Schweckhausen; Gem.	88
Schwefe; Gem.	116
Schweicheln-Bermbeck; Gem.	72
Schweinheim; Gem.	20
Schwelentrup; Gem.	80
Schwelle; Gem.	64
Schwelm; St.	100
Schwenningdorf; Gem.	74
Schwerfen; Gem.	22
Schwerte; St.	102
Schwitten; Gem.	102
Sechtem; Gem.	18
Seelbach; Gem.	114
Seelenfeld; Gem.	86
Seelscheid; Gem.	26
Selbeck; Gem.	80
Selhausen; Gem.	30
Selm; Gem.	52
Sende; Gem.	92
Senden; Gem.	52
Sendenhorst; St.	46
-, Kapl.; Gem.	48
Senne I; Gem.	62
- " II; Gem.	62
Seppenrade; Gem.	52
Seringhausen; Gem.	104
Setterich; Gem.	36
Sevelen; Gem.	4
Siegtigvor; Gem.	96
Siddessen; Gem.	88
Siddinghausen, Kr.Büren; Gem.	64
-, Kr.Unna; Gem.	122
Siebenhöfen; Gem.	68
Siedlinghausen; Gem.	98
Siegburg; St.	26
- Mülldorf; Gem.	26
Siegen; Krfr.St.	94
Siegler; Gem.	26
Siekhols; Gem.	68
Siele; Gem.	72
Sielhorst; Gem.	82
Siersdorf; Gem.	38
Sieveringen; Gem.	116
Sievernich; Gem.	34
Silbach; Gem.	100
Silixen; Gem.	80
Silschede; Gem.	102
Simmerath; Gem.	42
Sindorf; Gem.	16
Sinnersdorf; Gem.	24
Sinzenich; Gem.	22
Sistig; Gem.	44
Sönnern; Gem.	120
Soest; St.	114
Sötenich; Gem.	44
Sohlbach, Kr.Siegen, Amt Netphen; Gem.	114
-, Kr.Siegen; Amt Weidenau; Gem.	114
Solingen; Krfr.St.	2
Soller; Gem.	34
Sommersell, Kr.Hörter; Gem.	76
-, Kr.Lemgo; Gem.	80
Sonneborn; Gem.	80
Sonsbeck; Gem.	12
Speldrop; Gem.	12
Spenge; Gem.	74

Spexard; Gem.	90
Spork, Kr.Borken; Gem.	50
Spork, Kr.Detmold; Gem.	68
Spradow; Gem.	72
Stadtlohn; St.	46
Stahle; Gem.	76
Steckenborn; Gem.	40
Stedefreund; Gem.	72
Steinbach; Gem.	124
Steinhagen; Gem.	70
Steinhausen; Gem.	64
Steinheim; St.	76
Steinsträß; Gem.	40
Stemel; Gem.	96
Stemmen; Gem.	80
Stemmer; Gem.	84
Stenden; Gem.	4
Stendenbach; Gem.	110
Stenern; Gem.	50
Stentrop; Gem.	120
Stetternich; Gem.	40
Stieldorf; Gem.	28
Stirpe; Gem.	104
Stockem; Gem.	28
Stockheim; Gem.	30
Stocklarn; Gem.	116
Stockum, Kr.Arnberg; Gem.	96
-, Kr.Lüdinghausen; Gem.	52
-, Kr.Soest; Gem.	116
-, Kr.Unna; Gem.	122
Störmede; Gem.	106
Stolberg (Rhld.); St.	30
Stommel; Gem.	24
Stotzheim; Gem.	20
Straberg; Gem.	6
Straelen; St.	4
Straß; Gem.	34
Straßfeld; Gem.	20
Strauch; Gem.	40
Strickherdicke; Gem.	120
Strühen/Pr.; Gem.	82
Stromberg; Gem.	48
Strümp; Gem.	8
Struthütten; Gem.	110
Stünsel; Gem.	124
Stukenbrock; Gem.	88
Suderwick; Gem.	50
Süchteln; St.	6
Süddinker; Gem.	120
Südfelde; Gem.	84
Südhemmern; Gem.	84
Südkamen; Gem.	122
Südkirchen; Gem.	52
Südlengern; Gem.	72
Südlohn, Wiegbold; Gem.	46
Süggerath; Gem.	36
Sümern; Gem.	102
Sünninghausen; Gem.	48
Sundern, Kr.Arnberg; Gem.	96
-, Kr.Herford; Gem.	72
-, Kr.Lübbecke; Gem.	82
Suttrop; Gem.	106

T

Talle; Gem.	80
Tacklenburg; St.	58
Telgte; St.	54
-, Kapl.; Gem.	54
Tengern; Gem.	82
Tets; Gem.	40
Teveren; Gem.	36
Theenhausen; Gem.	70
Theesen; Gem.	62
Theiningen; Gem.	116
Thöninges; Gem.	116
Thüle; Gem.	64
Thülen; Gem.	100
Thum; Gem.	30
Tietelsen; Gem.	74
Till-Moyland; Gem.	10
Tintrup; Gem.	68
Titmaringhausen; Gem.	98
Tits; Gem.	40

Todenfeld; Gem.	Seite
Todtenhausen; Gem.	18
Tönisberg; Gem.	84
Tönisberg; Gem.	8
Tondorf; Gem.	44
Tonnenheide; Gem.	82
Troisdorf; Gem.	26
Trophagen; Gem.	68
Trupbach; Gem.	114
Türnich; Gem.	16
Tungerloh-Kapellen; Gem.	52
Tungerloh-Pröbsting; Gem.	52
Twiehausen; Gem.	82
Twisteden; Gem.	4

U

Ubbedissen-Lippe; Gem.	62
Uckendorf; Gem.	28
Uckerath; Gem.	26
Udenbreth; Gem.	42
Udorf; Gem.	100
Übach-Palenberg; Gem.	36
Udelhoven; Gem.	42
Uedem; Gem.	10
Uedemerbruch; Gem.	10
Uedemerfeld; Gem.	10
Üdingen; Gem.	32
Uelde; Gem.	104
Ülpnich; Gem.	22
Uelsen; Gem.	122
Uentrop, Kr.Arnberg; Gem.	96
-, Kr.Unna; Gem.	122
Uffeln; Gem.	84
Ulenburg; Gem.	72
Ummeln; Gem.	62
Unglinghausen; Gem.	114
Unna; St.	118
Unterbruch; Gem.	36
Unterlütbe; Gem.	84
Unterlaubach; Gem.	34
Upsprunge; Gem.	64
Urft; Gem.	44

V

Vahlhausen b.Detmold; Gem.	68
- b.Horn; Gem.	68
Valbert; Gem.	94
Valdorf; Gem.	74
Vardingholt; Gem.	50
Varenholz, Flecken; Gem.	80
Varensell; Gem.	90
Varl; Gem.	82
Veen; Gem.	12
Veert; Gem.	4
Vehlage; Gem.	80
Vehlingen; Gem.	12
Velbert; St.	2
Veldrom; Gem.	68
Velen, Dorf; Gem.	50
Vellern; Gem.	48
Vellinghausen; Gem.	116
Velmede; Gem.	106
Velsen; Gem.	60
Veltheim; Gem.	84
Venne; Gem.	52
Vennebeck; Gem.	84
Venrath; Gem.	34
Verl; Gem.	92
Verlar; Gem.	64
Verne; Gem.	64
Vernich; Gem.	22
Vernum; Gem.	4
Versmold; St.	70
Vettweis; Gem.	34
Vierßen; Krfr.St.	2
Villigst; Gem.	104
Villip; Gem.	20
Vilsendorf; Gem.	62
Vinsbeck; Gem.	76
Visbeck; Gem.	96
Vlatten; Gem.	42
Vlotho; St.	74

	Seite
Vöckinghausen; Gem.	122
Völlinghausen, Kr.Lippstadt; Gem. .	104
-, Kr. Soest; Gem.	116
Voerde (Nrh.); Gem.	2
Voerden; St.	78
Vohren; Gem.	60
Volbringen; Gem.	116
Volkholz; Gem.	124
Volkringhausen; Gem.	96
Volmarstein; Gem.	102
Volmerdingsen; Gem.	86
Volmsberg; Gem.	114
Vorhelm; Gem.	48
Vorwald; Gem.	112
Vorst; Gem.	8
Vossenack; Gem.	42
Vosheide; Gem.	80
Voßwinkel; Gem.	96
Vrasselt; Gem.	14
Vreden; St.	46
Vuseem-Bergheim; Gem.	44

W

Wachendorf; Gem.	22
Wachtendonk; Gem.	4
Waddenhausen; Gem.	68
Waderloh; Gem.	48
Währentrop; Gem.	80
Wahlbach; Gem.	110
Wahlen; Gem.	44
Wahlscheid; Gem.	26
Wahnbeck; Gem.	80
Walbeck; Gem.	4
Waldbauer; Gem.	100
Waldröhl; Gem.	24
Waldenrath; Gem.	38
Waldfeucht; Gem.	38
Waldhausen; Gem.	98
Waldniel; Gem.	8
Waldorf; Gem.	42
Waldvelen; Gem.	50
Walheim; Gem.	30
Wallenbrück; Gem.	74
Wallenthal; Gem.	44
Walpersdorf; Gem.	114
Walstedde; Gem.	52
Walsum; Gem.	2
Waltringen; Gem.	116
Waltringhausen; Gem.	104
Waltrop; St.	56
Wambeln; Gem.	122
Wamel; Gem.	116
Wandhofen; Gem.	104
Wankum; Gem.	4
Wanne-Eickel; Krfr.St.	94
Warbeyen; Gem.	10
Warburg; St.	88
Wardhausen; Gem.	10
Wardt; Gem.	12
Warendorf; St.	58
Warren; Gem.	120
Warstein; St.	98
Wassenberg; Gem.	38
Wasserkurl; Gem.	122
Wattenscheid; Krfr.St.	94
Weekinghausen; Gem.	104
Weddinghofen; Gem.	122
Weetfeld; Gem.	120
Weeze; Gem.	4
Wegberg; Gem.	34
Wehdem; Gem.	80
Wehe; Gem.	82
Wehrden; Gem.	74
Wehren; Gem.	68
Weilberg; Gem.	64
Weickede; Gem.	106
Weide; Gem.	124
Weidenau; Gem.	114
Weidenhausen; Gem.	124

Weidenheim; Gem.	20
Weiler am Berge; Gem.	22
Weiler in der Ebene; Gem.	22
Weilerswist; Gem.	22
Weine; Gem.	64
Weisweiler; Gem.	32
Welbergen; Gem.	56
Welda; Gem.	90
Welldorf; Gem.	40
Wellentrop, Kr.Detmold; Gem.	68
-, Kr.Lemgo; Gem.	80
Welper; Gem.	100
Welstorf; Gem.	80
Welver; Gem.	116
Welz; Gem.	40
Wenlighausen; Gem.	124
Wenau; Gem.	32
Wenden; Gem.	108
Wendlinghausen; Gem.	80
Wengern; Gem.	102
Wenholthausen; Gem.	106
Wennigloh; Gem.	96
Werdohl; St.	94
Werfen; Gem.	72
Werl; St.	114
Werl-Aspe; Gem.	80
Wermelskirchen; St.	14
Werne a.d.Lippe; St.	52
Werries; Gem.	122
Werssen; Gem.	58
Werste; Gem.	86
Werth; St.	50
Werthenbach; Gem.	114
Werther; St.	70
Wertherbruch; Gem.	12
Werthhoven; Gem.	20
Weeske; Gem.	48
Weesl; St.	12
Weselerwald; Gem.	14
Weßlarn; Gem.	116
Weßeling; Gem.	24
Weßendorf; Gem.	46
Wessum; Gem.	46
Westbarthausen; Gem.	70
Westbevern; Gem.	54
Westbüderich; Gem.	118
Westenborken; Gem.	50
Westenfeld; Gem.	96
Westenholz; Gem.	86
Westerbönnen; Gem.	120
Westerdeiden; Gem.	106
Westerenger; Gem.	72
Westerholt; St.	54
Westerkappeln; Gem.	58
Westerloh; Gem.	86
Westernekotten; Gem.	104
Westerwiehe; Gem.	90
Westheim; Gem.	66
Westhemmerde; Gem.	122
Westhofen; St.	104
Westlok bei Kamen; Gem.	122
Westkilver; Gem.	74
Westkirchen; Gem.	58
Westönnen; Gem.	118
Westorf; Gem.	80
Westrich; Gem.	116
Westrup; Gem.	80
Westtinnen; Gem.	122
Wetten; Gem.	4
Wettar (Ruhr); St.	100
Wettringen; Gem.	56
Wevelinghoven; St.	4
Wewelsburg; Gem.	64
Wewer; Gem.	88
Weyer; Gem.	44
Wichlinghausen; Gem.	70
Wichterich; Gem.	22
Wickede; Gem.	118
Wickrath; Gem.	6
Wiedenbrück; St.	90

Wiedenfeld; Gem.	16
Wiederstein; Gem.	110
Wiehagen; Gem.	118
Wiehl; Gem.	24
Wiembeck; Gem.	80
Wiemeringhausen; Gem.	98
Wiescherhöfen; Gem.	120
Wietersheim; Gem.	86
Wiggeringhausen/Merklinghausen; Gem.	104
Wilden; Gem.	114
Wildenrath; Gem.	36
Wildewiese; Gem.	96
Wilgersdorf; Gem.	114
Willebadesen; St.	90
Willegassen; Gem.	90
Willich; Gem.	8
Willedorf; Gem.	114
Wimbern; Gem.	102
Winden; Gem.	32
Windheim; Gem.	86
Wingeshausen; Gem.	124
Winnekendonk; Gem.	4
Winterberg; St.	98
Winterscheid; Gem.	28
Winz; Gem.	102
Wipperfeld; Gem.	26
Wipperfürth; St.	24
Wippringen; Gem.	116
Wissel; Gem.	10
Wisselward; Gem.	10
Wissentrup; Gem.	68
Wissersheim; Gem.	34
Wiskirchen; Gem.	22
Witten; Krfr.St.	94
Witterschlick; Gem.	18
Wittlaer; Gem.	2
Witzhelden; Gem.	14
Wöbbel; Gem.	68
Wörderfeld; Gem.	68
Wolbeck, Kspl.; Gem.	54
-, Wiegbold; Gem.	54
Wollersheim; Gem.	32
Womelsdorf; Gem.	124
Wormbach; Gem.	108
Wormeln; Gem.	90
Wormersdorf; Gem.	18
Wülfer-Berten; Gem.	80
Wulfrath; St.	2
Wulfte; Gem.	100
Wüllen; Gem.	46
Wulpke; Gem.	84
Wünnenberg; St.	66
Würgassen; Gem.	74
Würgendorf; Gem.	110
Würm; Gem.	36
Würselen; St.	30
Wischheim; Gem.	20
Wisten; Gem.	80
Wulfen; Gem.	56
Wulferdingen; Gem.	86
Wulmeringhausen; Gem.	98
Wunderthausen; Gem.	124
Wuppertal; Krfr.St.	2
Wyler; Gem.	10

X

Xanten; St.	10
---------------------	----

Z

Zeppenfeld; Gem.	110
Zingsheim; Gem.	44
Zinsee; Gem.	124
Zons; St.	4
Züllighoven; Gem.	20
Zülpich; St.	20
Züschen; Gem.	98
Zweifall; Gem.	40
Zyfflich; Gem.	10

Alphabetisches Verzeichnis der Kreisfreien Städte und Landkreise

A		Seite	L		Seite
Aachen, Kreisfreie Stadt.		30	Lemgo, Landkreis.		78
Aachen, Landkreis.		30	Lippstadt, Landkreis.		104
Ahaus, Landkreis.		46	Lübbecke, Landkreis.		80
Altena, Landkreis.		94	Lüdenascheid, Kreisfreie Stadt.		94
Arnsberg, Landkreis.		94	Lüdinghausen, Landkreis.		52
			Lünen, Kreisfreie Stadt.		94
B			M		
Beckum, Landkreis.		46	Meschede, Landkreis.		106
Bergheim, Landkreis.		16	Minden, Landkreis.		82
Bielefeld, Kreisfreie Stadt.		62	Moers, Landkreis.		10
Bielefeld, Landkreis.		62	M.Gladbach, Kreisfreie Stadt.		2
Bocholt, Kreisfreie Stadt.		46	Monschau, Landkreis.		40
Bochum, Kreisfreie Stadt.		94	Mülheim a.d.Ruhr, Kreisfreie Stadt.		2
Bonn, Kreisfreie Stadt.		16	Münster, Kreisfreie Stadt.		46
Bonn, Landkreis.		16	Münster, Landkreis.		54
Borken, Landkreis.		48			
Bottrop, Kreisfreie Stadt.		46	N		
Brilon, Landkreis.		98	Neuß, Kreisfreie Stadt.		2
Büren, Landkreis.		62			
C			O		
Castrop-Rauxel, Kreisfreie Stadt.		94	Oberbergischer Kreis, Landkreis.		24
Coesfeld, Landkreis.		50	Oberhausen, Kreisfreie Stadt.		2
D			Olpe, Landkreis.		108
Detmold, Landkreis.		66	P		
Dinslaken, Landkreis.		2	Paderborn, Landkreis.		86
Dortmund, Kreisfreie Stadt.		94			
Düren, Landkreis.		30	R		
Düsseldorfer, Kreisfreie Stadt.		2	Recklinghausen, Kreisfreie Stadt.		46
Düsseldorfer-Mettmann, Landkreis.		2	Recklinghausen, Landkreis.		54
Duisburg, Kreisfreie Stadt.		2	Rees, Landkreis.		12
E			Remscheid, Kreisfreie Stadt.		2
Ennepe-Ruhr-Kreis, Landkreis.		100	Rhein-Wupper-Kreis, Landkreis.		14
Erkelenz, Landkreis.		34	Rheinisch-Bergischer Kreis, Landkreis.		24
Essen, Kreisfreie Stadt.		2	Rheydt, Kreisfreie Stadt.		2
Euskirchen, Landkreis.		20			
G			S		
Geldern, Landkreis.		4	Schleiden, Landkreis.		42
Gelsenkirchen, Kreisfreie Stadt.		46	Selkantenkreis Geilenkirchen-		
Gladbeck, Kreisfreie Stadt.		46	Heinsberg, Landkreis.		36
Grevenbroich, Landkreis.		4	Siegen, Kreisfreie Stadt.		94
H			Siegen, Landkreis.		110
Hagen, Kreisfreie Stadt.		94	Siegbach, Landkreis.		26
Halle, Landkreis.		70	Soest, Landkreis.		114
Hamm, Kreisfreie Stadt.		94	Solingen, Kreisfreie Stadt.		2
Herford, Kreisfreie Stadt.		62	Steinfurt, Landkreis.		56
Herford, Landkreis.		70			
Herne, Kreisfreie Stadt.		94	T		
Höxter, Landkreis.		74	Tecklenburg, Landkreis.		56
I			U		
Iserlohn, Kreisfreie Stadt.		94	Unna, Landkreis.		118
Iserlohn, Landkreis.		102			
J			V		
Jülich, Landkreis.		38	Viersen, Kreisfreie Stadt.		2
K			W		
Kempen-Krefeld, Landkreis.		6	Wanne-Eickel, Kreisfreie Stadt.		94
Kleve, Landkreis.		8	Warburg, Landkreis.		88
Köln, Kreisfreie Stadt.		16	Warendorf, Landkreis.		58
Köln, Landkreis.		22	Wattenscheid, Kreisfreie Stadt.		94
Krefeld, Kreisfreie Stadt.		2	Wiedenbrück, Landkreis.		90
			Witten, Kreisfreie Stadt.		94
			Wittgenstein, Landkreis.		122
			Wuppertal, Kreisfreie Stadt.		2

