


STATISTISCHES LANDESAMT NORDRHEIN-WESTFALEN



**DIE WAHLEN
IN NORDRHEIN – WESTFALEN
IN DEN JAHREN SEIT 1948**

DÜSSELDORF 1952




STATISTISCHES LANDESAMT NORDRHEIN-WESTFALEN



**DIE WAHLEN
IN NORDRHEIN – WESTFALEN
IN DEN JAHREN SEIT 1948**

DÜSSELDORF 1952



V o r w o r t

Seit 1946 sind bis zum Jahre 1950 in Nordrhein-Westfalen alljährlich durch geheime Wahl Volksvertretungen, sei es für Gemeinde-, Amts- oder Kreisparlamente, für das Landes- oder Bundesparlament, gewählt worden. In Abständen, die zwischen 6 und 18 Monaten schwanken, wurde die wahlberechtigte Bevölkerung des Landes zur Wahlurne gerufen, um ihren politischen Willen kundzutun.

Die im Herbst dieses Jahres in Nordrhein-Westfalen durchzuführenden Kommunalwahlen und die turnusmäßige Neuwahl zum Bundestag 1953 lassen es angezeigt erscheinen, eine zusammenhängende Darstellung der Wahlergebnisse und damit der parteipolitischen Entwicklung der letzten Jahre zu geben. 1950 hat die letzte allgemeine Wahl stattgefunden; durch die Neuwahl einzelner Kommunalvertretungen in den Jahren 1951 und 1952 in insgesamt 322 Gemeinden des Landes mit 342526 Wahlberechtigten, - d.s. 3,9 vH der Wahlberechtigtenzahl der Landtagswahl 1950 -, läßt sich die Entwicklung zumindest andeutungsweise weiterverfolgen.

In die allgemeine Darstellung sind einbezogen:

1. Die Wahlen zu den Vertretungen der Stadt- und Landkreise am 17.10.1948
2. die Wahl zum Bundestag am 14.8.1949
3. die Landtagswahl am 18.6.1950.

Um die Ergebnisse auch regional vergleichbar zu machen, wurde von den Wahlkreiseinteilungen abgegangen; die Ergebnisse wurden für sämtliche Wahlen nach politischen Verwaltungsbezirken zusammengefaßt.


Außerdem wird versucht, eine eingehendere Darstellung der Ergebnisse der Wahl zum Landtag 1950 zu geben; insbesondere wird die Streuung der Anteile der einzelnen Parteien in den kreisangehörigen Gemeinden näher untersucht und auf mögliche Zusammenhänge zwischen Wahlergebnissen und Bevölkerungsstruktur nach verschiedenen Gesichtspunkten hin eingegangen. Aus der Volkszählung vom September 1950 lassen sich hierzu wertvolle Materialien entnehmen, so daß auch im Hinblick darauf der Zeitpunkt für derartige Betrachtungen geeignet erscheint.

Der Tabellenteil bringt u.a. bisher noch nicht veröffentlichtes Zahlenmaterial zu den seit 1948 durchgeführten Wahlen einschließlich der Neuwahlen für die Kommunalvertretungen. Es werden die Wahlergebnisse in den einzelnen Gemeinden in absoluten Zahlen und mit den entsprechenden vH-Sätzen wiedergegeben. Mit der vorliegenden Veröffentlichung wird versucht, vor allem den politischen Parteien für die Vorbereitung der Neuwahlen zweckdienliches Material an die Hand zu geben.

Bemerkt sei noch, daß für die Kommunalwahlen 1948 die Ergebnisse der Wahlen zu den Gemeindevertretungen zugrunde gelegt wurden. In den Gemeinden mit 100 und weniger Einwohnern ist nicht gewählt worden, da laut Wahlgesetz die Gemeindeversammlung hier die Gemeindevertretung bildet.


Statistisches Landesamt
Nordrhein-Westfalen

E. C. Chandon



Inhalt

	Seite
I. <u>Gesamtüberblick</u>	1
1. Wahlsysteme	1
2. Wahlfähige Bevölkerung	2
3. Wahlberechtigte	3
4. Abgegebene Stimmen	3
5. Neuwahlen zu Gemeindevertretungen 1951/52	7
II. <u>Die Ergebnisse zur Landtagswahl vom 18.6.1950</u>	8
A. Die Stimmenanteile der Parteien in den kreisangehörigen Gemeinden	8
B. Wahlergebnisse und Bevölkerungsstruktur	10
1. Allgemeines	10
2. Die Kreisergebnisse im einzelnen	11
3. Zusammenfassung	17
III. <u>Anhang</u>	



I. Gesamtüberblick über die Wahlen seit 1948

1. Wahlsysteme

Die bei den drei Wahlen zugrunde gelegten Wahlsysteme stellen eine Kombination von Mehrheitswahl- und Verhältniswahlrecht dar. Ein Teil der durch die Wahl insgesamt zu ermittelnden Abgeordneten war in Einmannwahlkreisen direkt zu wählen. Ein weiterer Teil war aus Ergänzungsvorschlägen zu bestimmen. Bei den Kommunalwahlen stand nur die Zahl der direkt zu wählenden Vertreter fest. Sie richtete sich nach der Einwohnerzahl des jeweiligen Wahlgebietes. Für die Bundestags- und Landtagswahl dagegen war die Zahl der insgesamt zu wählenden Vertreter durch Gesetz bestimmt. Nordrhein-Westfalen hatte 109 Abgeordnete für den Bundestag zu ermitteln, davon 66 in direkter Wahl (60,6 vH). Zum Landesparlament sollten 150 Abgeordnete direkt gewählt werden; insgesamt waren mindestens 200 Sitze zu besetzen, so daß 75 vH der Sitze insgesamt in direkter Wahl zu ermitteln waren.

Die den einzelnen Parteien zuzuweisenden Sitze wurden nach der bei der Wahl errungenen Stimmenzahl berechnet. Bei sämtlichen drei Wahlen war die 5 Prozent-Klausel zu berücksichtigen, d.h. diejenigen Parteien, die weniger als 5 vH der Gesamtstimmenzahl erhalten hatten, fielen bei der Sitzverteilung aus. Das Bundeswahlgesetz sah hier eine Einschränkung vor insofern als diejenige Partei, deren Anteil unter 5 vH lag, die jedoch in einem Wahlkreis erfolgreich war, auch bei der Zuteilung der Sitze aus der Reserveliste berücksichtigt werden mußte.

Bei den Kommunalwahlen wurden nach Berücksichtigung der 5 Prozent-Klausel die Stimmenanteile der Parteien neu berechnet. Der weiteren Berechnung wurde die Zahl der direkt zu vergebenden Sitze zugrunde gelegt. Neu errechneter Stimmenanteil und Anteil an der Zahl der insgesamt zu ermittelnden Sitze, d.h. der in direkter Wahl zu wählenden Abgeordnetenzahl, waren gleichzusetzen. Parteien, die einen ihrem Anteil entsprechenden Sitzzahl in der direkten Wahl nicht erhalten hatten, wurden von der Reserveliste Sitze bis zur Höhe der ihnen zustehenden Zahl zugewiesen. Eine Partei, die in der direkten Wahl mehr Vertretersitze erhalten hatte, als ihr gemäß ihrem Stimmenanteil zustand, behielt diese Sitze. Die von ihr erzielte Sitzzahl wurde gleichgesetzt dem Hundertsatz ihrer Stimmenquote. Diese wurde der Berechnung der den übrigen Parteien von der Reserveliste zuzuteilenden Vertreterzahlen zugrunde gelegt.

Diese Art der Sitzberechnung hat zu sehr unterschiedlich starker Besetzung der politischen Gremien geführt, die sich in der Praxis als unvorteilhaft erwiesen hat. Nach der für die Kommunalwahlen am 9.11.1952 gültigen Fassung des Gemeindewahlgesetzes für Nordrhein-Westfalen ist die Mindestzahl der Vertreter insgesamt festgelegt, und zwar sind für die kreisangehörigen Städte, Gemeinden, Ämter sowie die Stadtkreise aufgrund von Reservelisten mindestens die gleiche Anzahl, in Landkreisen mindestens zwei Drittel der Anzahl der direkt zu wählenden Vertreter zu benennen.

Bei der Landtagswahl erfolgte die Sitzberechnung derart, daß den Parteien von der Ausgangszahl 200 ihrem Stimmenanteil entsprechend, der ebenfalls nach Berücksichtigung der 5 Prozent-Klausel neu berechnet war, Sitze zugeteilt wurden. Die in den Wahlkreisen errungenen Sitze wurden davon in Abzug gebracht und die verbleibende Differenz mit Kandidaten der Reserveliste ausgeglichen. Eine Partei, die in Wahlkreisen mehr Sitze erhalten hatte, als ihr dem Stimmenanteil nach zustand, behielt diese Sitze; die Ausgangszahl 200 wurde um diese Mehrsitze erhöht.

Das Wahlsystem zur Bundestagswahl sah für die Ermittlung der Sitzzahlen der einzelnen Parteien bei feststehender Gesamtsitzzahl die Anwendung des d'Hondtschen Teilungsverfahrens vor. Die Sitze werden hiernach zugeteilt nach dem Gewicht der von den Parteien bei der Wahl aufgebrauchten Stimmen. Es werden Höchstzahlen ermittelt, indem die Gesamtstimmen jeder Partei nacheinander durch 1, 2, 3, 4, 5 usw. geteilt werden, und zwar solange, bis die Anzahl Höchstzahlen ermittelt ist, wie Sitze insgesamt zu verteilen sind. Die in Wahlkreisen erzielte Sitzzahl verblieb den Parteien auch dann, wenn mehr Sitze in direkter Wahl errungen wurden, als den Parteien nach der Höchstzahlberechnung zustanden. Wie bei der Landtagswahl erhöhte sich die Gesamtzahl der Sitze nur entsprechend.

2. Wahlfähige Bevölkerung

Die den Parteien zufallenden Stimmenzahlen sind einmal von Tatbeständen abhängig, die mehr oder weniger für alle Parteien gleichmäßig wirksam werden, zum anderen von dem Programm der einzelnen

Wohnbevölkerung und wahlfähige Bevölkerung in Nordrhein-Westfalen
1948, 1949, 1950

Art der Wahl Zeitpunkt	Wohnbevölkerung				Bevölkerung im wahlfähigen Alter (vollendetes 21. Lebensjahr)						
	männlich	weiblich	insgesamt	in vH von 1948	männlich	weiblich	insgesamt	in vH von 1948	in vH der jeweiligen Wohnbevölkerung		
									männ- lich	weib- lich	ins- ge- samt
Kommunalwahlen 17.10.1948	5 929 275	6 718 310	12 647 585	100,0	3 857 667	4 731 725	8 589 392	100,0	65,1	70,4	67,9
Bundestagswahl 14.8.1949	6 138 238	6 850 076	12 988 314	102,7	4 029 453	4 839 112	8 868 565	103,3	65,6	70,6	68,3
Landtagswahl 18.6.1950	6 255 035	6 941 141	13 196 176	104,3	4 128 456	4 914 979	9 043 435	105,3	66,0	70,8	68,5

Partei, das größere oder kleinere Massen von Wählern anspricht und an sich zu ziehen vermag. Hier sei den Bevölkerungszahlen, die alle Parteien als gegebene Tatsache vorfinden, einiges Augenmerk geschenkt.

Die im wahlfähigen Alter stehende Bevölkerung verändert sich von Wahl zu Wahl. Die Nachkriegswahlen sind dadurch gekennzeichnet, daß dieser Bevölkerungsteil ständig zugenommen hat, und zwar in einem stärkeren Maße, als es für die Gesamtbevölkerung nachgewiesen werden kann. Die Zuwachsquote für 1950 im Vergleich mit 1948 betrug für die Gesamtbevölkerung 4,3 vH, während die 21 Jahre alte und ältere Bevölkerung, gemessen an 1948, um 5,3 vH zugenommen hat. Einmal macht sich hierin das Hineinwachsen nicht durch Kriegsausfälle dezimierter Geburtsjahrgänge in das wahlfähige Alter bemerkbar, zum anderen haben Zuwanderer und speziell Heimkehrer diese Zahlen stärker beeinflusst. Daß der letztgenannte Tatbestand mitentscheidend ist für diese unterschiedliche Entwicklung läßt sich noch dadurch erhärten, daß die im wahlfähigen Alter stehenden Frauen von 70,4 vH der weiblichen Bevölkerung 1948 bis 1950 nur auf 70,8 angestiegen sind, während der entsprechende männliche Anteil von 65,1 1948 auf 66,0 vH anwuchs. Der Anteil der Frauen an der wahlfähigen Bevölkerung nimmt entsprechend dem Vorgesagten von 1948 zu 1950 ab, und zwar von 55,1 vH auf 54,3 vH. Da bekanntlich der Zuspruch der Männer zu den einzelnen Parteien von dem der Frauen abweicht, sollte diese Entwicklung von den einzelnen Parteien nicht unbeachtet bleiben.

3. Wahlberechtigte

Gegenüber den Kommunalwahlen von 1948 ist die Zahl der Wahlberechtigten in Nordrhein-Westfalen bis zum Jahre 1950 von rund 8,4 auf rund 8,9 Mill. angestiegen und hat damit in diesem Zeitraum um rund 500 000 zugenommen. Der Anteil der Wahlberechtigten an der wahlfähigen Bevölkerung ist von 97,7 vH 1948 auf 98,3 vH 1950 angestiegen. Die restlichen 2,3 vH bzw. 1,7 vH setzen sich aus Personen zusammen, die zwar im wahlfähigen Alter stehen, aber von der Wahl ausgeschlossen sind oder deren Wahlrecht ruht. Es lassen sich dabei zwei Gruppen unterscheiden, und zwar solche Personen, die wegen geistiger oder rechtlicher Ungeeignetheit nicht zur Wahl gehen können, und solche, die aus politischen Gründen ausgeschlossen sind. Während der Anteil der Personen der ersten Gruppe verhältnismässig gleichbleibend ist, schwankt der des zweiten Personenkreises in größerem Maße, da er sich bestimmt nach den jeweils gültigen politischen Anschauungen. Die Ausnahmebestimmungen für den zuletzt genannten Personenkreis betrafen in der Nachkriegszeit ausschließlich Personen, die wegen Verbindung mit dem Nationalsozialismus oder wegen Mitgliedschaft in NS-Organisationen von der Wahl ausgeschlossen waren. Von Wahl zu Wahl wurde dieser Personenkreis mehr und mehr eingeschränkt, was sich zahlenmässig in dem stetig angestiegenen Anteil der Wahlberechtigten an der wahlfähigen Bevölkerung spiegelt.

Wahlberechtigte und Wahlbeteiligung in Nordrhein-Westfalen
1948, 1949, 1950

Art der Wahl Zeitpunkt	Wahlberechtigte		Abgegebene Stimmen	Wahlbeteiligung in vH
	Anzahl	in vH der wahlfähigen Bevölkerung		
Kommunalwahlen 17.10.1948	8 395 350 ¹⁾	97,7	5 793 494	69,0
Bundestagswahl 14.8.1949	8 681 794 ²⁾	97,9	6 909 719	79,6
Landtagswahl 18.6.1950	8 892 305 ²⁾	98,3	6 433 003	72,3

1) Zahl der in den Wählerlisten eingetragenen Personen. - 2) Zahl der Wahlberechtigten nach den Wählerlisten abzgl. derer, die einen Wahlschein erhalten und zusätzlich derer, die auf Wahlschein gewählt haben.

4. Abgegebene Stimmen

Als sicherer Gradmesser für das Interesse, das die Bevölkerung einer Wahl entgegenbringt, ist die Wahlbeteiligung anzusehen. Sie misst sich an der Zahl der abgegebenen Stimmen zur Zahl der Wahlberechtigten. Bei den in die Betrachtung einbezogenen Nachkriegswahlen wurde bei der Bundestagswahl die höchste Wahlbeteiligung, und zwar 79,6 vH, erreicht. Diese Tatsache ist umso beachtlicher, als der für die Wahl festgelegte Zeitpunkt (August) in Anbetracht der Urlaubszeit nicht als besonders günstig bezeichnet werden kann. Damit ist aber gleichzeitig dokumentiert, daß gerade diese Wahl größere Teile der Bevölkerung interessierte als alle bis dahin durchgeführten Wahlen. Wie beim Landesdurchschnitt, so zeigt sich auch bei einem Blick auf die Ergebnisse in den einzelnen Regierungsbezirken des Landes, daß die Bundestagswahl bezüglich der Wahlbeteiligung die Spitze hält.

Die Zahl der insgesamt abgegebenen Stimmen liegt infolge der hohen Wahlbeteiligung bei dieser Wahl auch am höchsten im Vergleich mit allen Nachkriegswahlen im Lande, und zwar um rund 1,1 Mill. höher gegenüber 1948 und 0,5 Mill. gegenüber 1950.

Das Vorgesagte dürfte deutlich gemacht haben, daß ein Vergleich der absoluten Zahlen die politische Konstellation und deren Entwicklung in den letzten Jahren nicht kennzeichnen kann. Zur richtigen Beleuchtung der Positionen, die die einzelnen Parteien bei den jeweiligen Wahlen bezogen haben und der Wandlungen von Wahl zu Wahl können nur die errungenen Stimmenanteile an der insgesamt abgegebenen Stimmenzahl dienen. Es sei kurz auf die Entwicklungstendenzen derjenigen Parteien hingewiesen, die das politische Bild Nordrhein-Westfalens prägen unter gleichzeitiger Berücksichtigung einiger regional sich darbietenden bemerkenswerten Unterschiede.

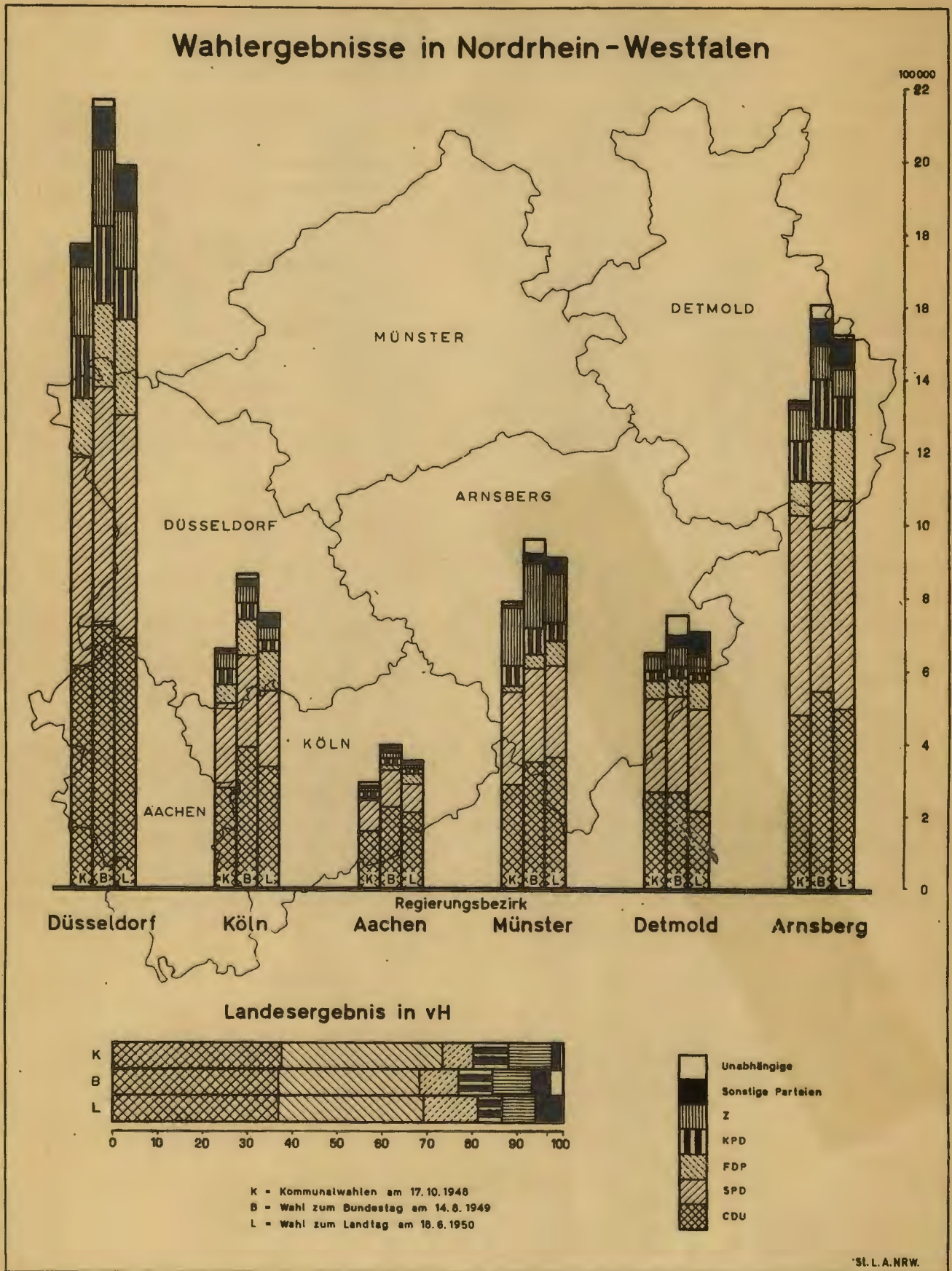
Die gültigen Stimmen nach Parteien und Regierungsbezirken bei den Kommunalwahlen 1948^{*)} (K), der Bundestagswahl 1949 (B) und der Landtagswahl 1950 (L)

Regierungsbezirk	Art der Wahl	Gültige Stimmen											
		CDU		SPD		FDP		KPD		Z		DKP/DRP	
		Anzahl	vH	Anzahl	vH	Anzahl	vH	Anzahl	vH	Anzahl	vH	Anzahl	vH
Düsseldorf	K	607 519	34,4	573 672	32,5	162 319	9,2	172 496	9,8	191 426	10,8	13 728	0,8
	B	719 693	33,2	656 759	30,3	230 726	10,7	212 920	9,8	212 130	9,8	38 605	1,8
	L	683 767	34,6	613 478	31,0	263 922	13,3	139 182	7,0	159 146	8,0	19 911	1,0
Köln	K	271 138	41,7	231 241	35,6	52 153	8,0	45 448	7,0	42 750	6,6	-	-
	B	386 291	44,9	252 970	29,4	99 503	11,6	45 691	5,3	46 502	5,4	11 491	1,3
	L	331 472	44,4	208 539	28,0	110 195	14,8	29 105	3,9	34 290	4,6	11 766	1,6
Aachen	K	154 033	53,3	93 831	32,4	1 022	0,3	17 862	6,2	8 340	2,9	-	-
	B	221 596	57,6	101 015	26,3	14 703	3,8	18 421	4,8	13 709	3,6	5 189	1,3
	L	205 213	59,0	77 233	22,2	29 138	8,4	13 804	4,0	9 976	2,9	3 711	1,1
Münster	K	281 206	35,9	256 930	32,8	17 574	2,3	55 306	7,1	157 531	20,1	-	-
	B	346 450	36,2	258 895	27,0	35 395	3,7	73 635	7,7	179 577	18,8	9 283	1,0
	L	358 437	39,6	251 876	27,9	70 928	7,8	47 886	5,3	137 229	15,2	13 670	1,5
Detmold	K	262 504	41,0	258 747	40,4	49 152	7,7	24 106	3,8	43 105	6,7	-	-
	B	262 764	35,1	265 190	35,4	51 560	6,9	27 472	3,7	57 462	7,7	15 274	2,0
	L	211 663	30,2	281 763	40,1	78 700	11,2	18 383	2,6	50 238	7,2	36 968	5,3
Arnsberg	K	478 483	35,7	547 186	40,9	95 524	7,1	112 077	8,4	85 141	6,4	5 801	0,4
	B	544 729	33,9	574 343	35,7	149 569	9,3	135 086	8,4	92 055	5,7	38 156	2,4
	L	496 092	32,6	572 423	37,6	196 043	12,9	90 502	5,9	75 618	5,0	21 078	1,4
Insgesamt	K	2 054 883	37,6	1 961 607	35,9	377 744	6,9	427 295	7,8	528 293	9,7	19 529	0,3
	B	2 481 523	36,9	2 109 172	31,4	581 456	8,6	513 225	7,6	601 435	8,9	117 998	1,8
	L	2 286 644	35,9	2 005 312	32,3	748 926	12,1	338 862	5,5	466 497	7,5	107 104	1,7

Regierungsbezirk	Art der Wahl	Gültige Stimmen											
		RSF		RVP/RWVP		DP		SRP		CSAB		Unabhängige	
		Anzahl	vH	Anzahl	vH	Anzahl	vH	Anzahl	vH	Anzahl	vH	Anzahl	vH
Düsseldorf	K	36 906	2,1	4 889	0,3	-	-	-	-	-	-	1 875	0,1
	B	70 116	3,2	7 626	0,4	-	-	-	-	-	-	17 629	0,8
	L	62 363	3,2	-	-	37 202	1,9	-	-	-	-	221	0,0
Köln	K	-	-	4 449	0,7	-	-	-	-	-	-	2 339	0,4
	B	4 350	0,5	4 981	0,6	-	-	-	-	-	-	8 798	1,0
	L	3 012	0,4	-	-	9 355	1,3	7 323	1,0	-	-	248	0,0
Aachen	K	-	-	7 148	2,5	-	-	-	-	-	-	6 982	2,4
	B	4 406	1,1	3 759	1,0	-	-	-	-	-	-	1 833	0,5
	L	2 551	0,7	-	-	6 093	1,7	-	-	107	0,0	-	-
Münster	K	10 317	1,3	-	-	-	-	-	-	-	-	4 044	0,5
	B	15 514	1,6	1 508	0,1	-	-	-	-	-	-	37 453	3,9
	L	12 503	1,4	-	-	12 123	1,3	-	-	-	-	-	-
Detmold	K	-	-	-	-	-	-	-	-	-	-	2 404	0,4
	B	15 158	2,0	1 194	0,2	-	-	-	-	-	-	52 621	7,0
	L	10 994	1,6	-	-	12 354	1,7	-	-	-	-	878	0,1
Arnsberg	K	11 334	0,8	-	-	-	-	-	-	-	-	3 468	0,3
	B	33 104	2,0	2 863	0,2	-	-	-	-	-	-	38 821	2,4
	L	31 455	2,0	-	-	29 224	1,9	4 036	0,3	-	-	5 730	0,4
Insgesamt	K	58 557	1,1	16 486	0,3	-	-	-	-	-	-	21 112	0,4
	B	142 648	2,1	21 931	0,3	-	-	-	-	-	-	157 155	2,4
	L	122 878	2,0	-	-	106 351	1,7	11 359	0,2	107	0,0	7 077	0,1

+) Ergebnisse der Wahlen für die Stadt- und Landkreisvertretungen.

Wahlergebnisse in Nordrhein-Westfalen



Die CDU ist mit rund 37 vH aller Stimmen mit annähernd gleichbleibendem Anteil aus den bisherigen Wahlen hervorgegangen. Sie hat damit im Land den bisher höchsten Stimmenanteil einer Partei erzielt. In den einzelnen Regierungsbezirken ist die Situation nicht einheitlich. Die Anteile schwanken nicht unbeachtlich einmal von Wahl zu Wahl, zum anderen von Regierungsbezirk zu Regierungsbezirk. 1948 erzielte die CDU im Regierungsbezirk Detmold 41 vH der Stimmen, 1950 erhielt sie nur noch rund 30 vH. Zwischen den Gebietsteilen können wir Schwankungen zwischen 30 und 59 vH feststellen. Im Regierungsbezirk Detmold lag die CDU mit 30 vH 1950 am niedrigsten; im Regierungsbezirk Aachen erbrachte die 50iger Wahl einen Anteil von 59 vH.

Die SPD als bisher zweitstärkste Partei in Nordrhein-Westfalen kam 1948 auf rund 36 vH der gesamten Stimmen; bei der Bundestagswahl vereinigte sie 31,4 vH der Stimmen auf sich; in der Landtagswahl konnte sie ihren Anteil auf 32,3 vH aller Stimmen wieder erhöhen. Diesen Durchschnittsverhältnissen am nächsten kommt die Position der SPD im Regierungsbezirk Düsseldorf. In Münster, Detmold und Arnsberg ist die Tendenz zwar mehr oder weniger gleichlaufend mit der für das Land aufgestellten, jedoch hier mit dem Unterschied, daß die Anteile der SPD größer oder kleiner sind als der Durchschnitt. In den Regierungsbezirken Köln und Aachen nehmen die Stimmenanteile dieser Partei von 1948 zu 1950 stetig ab.

Gültige Stimmen in vH

Parteien	Kommunalwahlen 1948	Bundestagswahl 1949	Landtagswahl 1950
CDU.	37,6	36,9	36,9
SPD.	35,9	31,4	32,3
FDP.	6,9	8,6	12,1
KPD.	7,8	7,6	5,5
Z	9,7	8,9	7,5

Die Entwicklung der FDP ist dadurch gekennzeichnet, daß diese Partei ihre Anteile von 1948 zu 1950 fast verdoppeln konnte. Von 6,9 vH ist ihr Anteil an der Gesamtstimmenzahl bis 1950 auf 12,1 vH angestiegen. In den Regierungsbezirken Düsseldorf, Köln und Arnsberg lagen die 1950 erzielten Anteile sogar noch um einiges über diesem Durchschnitt; der Regierungsbezirk Münster erbrachte bei der Landtagswahl 1950 nur 7,8 vH der Stimmen für die FDP und weist damit die niedrigste Quote im Vergleich mit den übrigen Regierungsbezirken auf.

Die KPD ist von durchschnittlich rund 8 vH der Anteile 1948 und 1949 auf 5,5 vH zurückgegangen. Sie erlangte mit 9,8 vH im Regierungsbezirk Düsseldorf 1948 und 1949 ihren höchsten Stimmenanteil; sie blieb dort auch 1950 mit 7,0 vH über dem Landesdurchschnitt; im Regierungsbezirk Detmold sank sie von 3,8 vH 1948 auf 2,6 vH ab, womit die bisher niedrigste durchschnittliche Quote in einem Regierungsbezirk erreicht wurde.

Das Zentrum ist von seinem 1948 errungenen Stimmenanteil von rund 10 vH im Lande bis 1950 auf 7,5 vH zurückgegangen. Wie im Durchschnitt des Landes sich die Quote um rund ein Viertel verringert hat, so ist auch im Regierungsbezirk Münster, der 1948 mit rund 20 vH die bisher größte Quote für diese Partei erbrachte, ein anteilmäßig gleich großer Rückgang zu verzeichnen. Der Regierungsbezirk Aachen hat mit 2,9 vH der Stimmen 1950 den bisher niedrigsten Stimmenanteil für diese Partei aufzuweisen.

5. Neuwahlen zu Gemeindevertretungen 1951/52

In Insgesamt 321 kreisangehörigen und einer kreisfreien Gemeinde, dem Stadtkreis Wanne-Eickel, wurden nach den letzten allgemeinen Kommunalwahlen 1948 infolge Beschlußunfähigkeit der Gemeindevertretungen Neuwahlen erforderlich. Die Mehrzahl dieser Wahlen wurde im Laufe des Jahres 1951 durchgeführt.

Der Gedanke liegt sehr nahe, diese Ergebnisse im einzelnen zu durchleuchten, um Rückschlüsse zu ziehen auf die z.Zt. im Lande herrschende politische Meinung - soweit dies bei den von örtlichen Bedingtheiten nicht unbeeinflussten Ergebnissen von Kommunalwahlen gestattet ist - und insbesondere um aufgrund dieses Zahlenmaterials eine Vorschau auf das zu erwartende Wahlergebnis im November dieses Jahres zu geben.

Ergebnisse der Neuwahlen

Wahlberechtigte: 342 526; Wähler: 228 647; Wahlbeteiligung in vH: 66,8; gültige Stimmen: 340 827;

Von den gültigen Stimmen entfielen auf:

CDU	110 762	32,5	vH	BHE	6 489	1,9	vH
SPD	83 182	24,4	vH	FSU	1 732	0,5	vH
FDP	24 623	7,3	vH	Heimatlund	4 719	1,4	vH
KPD	12 203	3,6	vH	Christl. Einheitsliste	1 948	0,6	vH
Z	18 792	5,5	vH	Kommunalpol. Vereinigung	665	0,2	vH
DKP/DRP	421	0,1	vH	Kommunalpol. Arbeitsgemeinschaft	832	0,2	vH
RWVP	82	0,0	vH	Dorfpartei	744	0,2	vH
DP	63	0,0	vH	Dorfgemeinschaft	217	0,1	vH
SRP	3 780	1,1	vH	Bürgerblock	1 950	0,6	vH
Partei f. Wiederaufbau	2 375	0,7	vH	Christl. Bürgervereinigung	678	0,2	vH
Gemeindeblock	1 479	0,4	vH	Unabhängige	63 091	18,5	vH

Dem stehen jedoch in diesem Falle einige Bedenken entgegen. Wenn auch die Einzelergebnisse sicherlich großen Wert haben für die Vorarbeiten zu den Wahlen, so können die Gesamtzahlen zu allgemeinen Rückschlüssen nicht dienlich sein, da die beteiligten Gemeinden die zu einem solchen Vorhaben notwendige gute und ausreichende Repräsentation nicht bieten. Schon die Tatsache, daß nur Gemeinden aus den Größenklassen unter 100 000 Einwohnern, darunter nur ein Stadtkreis, beteiligt sind, - 50 von 100 Wahlberechtigten lebten 1950 in Stadtkreisen, - dürfte davon zurückhalten; abgesehen davon, daß auch eine Auswahl von rund 4 vH bei einer so unhomogenen Gesamtheit, wie es die Wählerschaft in einem Lande ist, erfahrungsgemäß nicht ausreicht, um ins einzelne gehende allgemeingültige Feststellungen zu treffen. Es bleibt daher dem Leser anheimgegeben, die Ergebnisse nach Gemeinden (s. Anhang) und für die einzelnen Wahlvorschläge einer näheren Durchsicht zu unterziehen.

Versäumt sei jedoch nicht, hier auf eine sich anbahnende, sehr bemerkenswerte Entwicklung, die zweifellos auch allgemeinere Bedeutung bekommen kann, hinzuweisen. Neben einer teils sehr beachtlich großen Anhängerschaft der Unabhängigen, - in den Neuwahl-Gemeinden des Reg.-Bez. Aachen sind es rund 50 vH der Wähler, - finden wir bei den Ergebnissen eine große Anzahl parteiloser Wählervereinigungen, die in einzelnen Wahlgebieten bemerkenswerte Stimmenzahlen erhielten. Dieses Bild zeigt sich nicht nur bei den Gemeinde-Neuwahlen in Nordrhein-Westfalen; die gleiche Entwicklung ist auch bei in neuerer Zeit erfolgten Kommunalwahlen in anderen Bundesländern zu Tage getreten. Es liegt nahe, hierin eine Parteimüdigkeit weiter Wählerkreise zu erblicken, die das Wohl ihres Gemeinwesens, unabhängig von den Zielen der einzelnen Parteien, sichergestellt wissen wollen. Um sagen zu können, ob diese Entwicklung, die zweifellos einen gut vorbereiteten Boden in kleineren Gemeinden vorfindet, allgemein um sich greift, muß das Ergebnis der November-Wahl abgewartet werden.

II. Ergebnisse zur Landtagswahl vom 18.6.1950

A. Die Stimmenanteile der Parteien in den kreisangehörigen Gemeinden

Schon die für das Land ermittelten Durchschnittszahlen lassen erkennen, daß die Streubreite der Stimmenanteile für die einzelne Partei - das ist die Spanne zwischen 0,0 vH und höchstem Stimmenanteil - sehr unterschiedlich ist. Je größer die Partei, umso stärker variieren auch die Stimmenanteile, wobei sich auch im Hinblick auf die Häufung nach der Zahl der Gemeinden, den Gemeindegrößenklassen und der Höhe der Anteile ein eigenes Bild für jede Partei ergibt, wie es die beigegebenen bildlichen Darstellungen zeigen.

Je schwächer die Parteianhängerschaft ist, umso höher liegt die Kurvenspitze mit einer eindeutigen Häufung bei den kleinen Anteilswerten; dem folgt ein schnelles Absinken bis auf den Nullpunkt. Mit zunehmendem Gewicht der Partei senkt sich die Kurvenspitze, sie verflacht mehr und mehr, abgesehen von kleineren Spitzen, beharrt aber bei den größeren Anteilsgruppen und geht erst allmählich bei den hohen und höchsten Werten auf Null zurück.

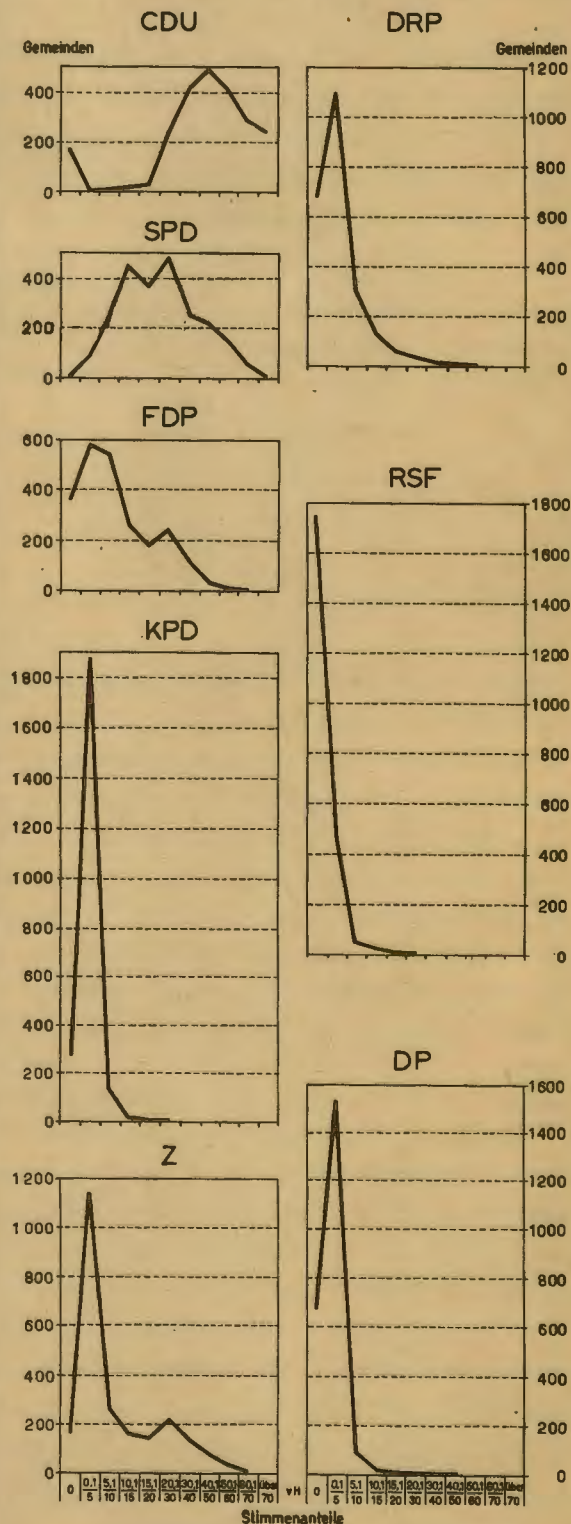
Zu den beigegebenen Zahlenwerten (s. Anmerkung) seien noch einige konkrete Bemerkungen gemacht, die die tatsächlichen Verhältnisse kennzeichnen und die bildliche Darstellung ergänzen.

Neben SPD und CDU haben auch das Zentrum und die FDP in einigen Gemeinden absolute Mehrheiten erreicht. Andererseits können für alle Parteien Gemeinden nachgewiesen werden, in denen die eine oder andere Partei keine Stimmen erhielt. Dieser Fall ist für die FDP am häufigsten, und zwar in 363 Gemeinden, für die SPD am seltensten, und zwar nur in 4 Gemeinden eingetreten.

Anmerkung

Sie beschränken sich in diesem Teil der Arbeit auf diejenigen Parteien, die 5 und mehr vH aller Stimmen erhalten haben. Im Anhang S. 248ff. sind außerdem die entsprechenden Werte für die größeren Verwaltungsbezirke, und zwar für sämtliche Parteien wiedergegeben, um dem interessierten Leser ein Gesamtbild von den Verhältnissen auch in den einzelnen Gebietsteilen zu vermitteln.

Die kreisangehörigen Gemeinden nach Stimmenanteil der Parteien zur Wahl des Landtages



Die kreisangehörigen Gemeinden nach Stimmenanteilen der Parteien zur Wahl des Landtages und nach Gemeindegrößenklassen

Stimmenanteile	Gemeinden								
	insgesamt		davon mit						
			weniger als 2000	2000 bis unter 5000	5000 bis unter 10000	10000 bis unter 20000	20000 bis unter 50000	50000 bis unter 100000	100000 und mehr
	Anzahl	vH	Einwohnern						
CDU									
0,0	170	7,3	88	50	23	5	4	-	-
0,1 - 5	2	0,1	2	-	-	-	-	-	-
5,1 - 10	7	0,3	7	-	-	-	-	-	-
10,1 - 15	19	0,8	19	-	-	-	-	-	-
15,1 - 20	30	1,3	19	4	4	2	1	-	-
20,1 - 30	245	10,5	172	39	15	11	7	1	-
30,1 - 40	418	18,0	254	81	35	28	18	2	-
40,1 - 50	489	21,0	299	100	44	29	17	-	-
50,1 - 60	411	17,6	263	95	35	12	6	-	-
60,1 - 70	293	12,6	229	48	12	4	-	-	-
über 70	245	10,5	211	31	2	1	-	-	-
insgesamt	2 329	100,0	1 563	448	170	92	53	3	-
SPD									
0,0	4	0,2	4	-	-	-	-	-	-
0,1 - 5	94	4,0	84	9	1	-	-	-	-
5,1 - 10	241	10,3	200	37	3	1	-	-	-
10,1 - 15	447	19,2	344	79	18	6	-	-	-
15,1 - 20	369	15,8	247	79	27	11	5	-	-
20,1 - 30	486	20,9	259	105	55	46	21	-	-
30,1 - 40	255	11,0	140	49	35	18	11	2	-
40,1 - 50	216	9,3	138	34	19	10	14	1	-
50,1 - 60	149	6,4	97	40	10	-	2	-	-
60,1 - 70	61	2,6	44	15	2	-	-	-	-
über 70	7	0,3	6	1	-	-	-	-	-
insgesamt	2 329	100,0	1 563	448	170	92	53	3	-
FDP									
0,0	363	15,6	292	44	13	6	8	-	-
0,1 - 5	577	24,8	415	125	25	9	3	-	-
5,1 - 10	544	23,4	318	123	56	29	17	1	-
10,1 - 15	262	11,3	170	38	27	17	9	1	-
15,1 - 20	183	7,8	101	41	18	14	8	1	-
20,1 - 30	241	10,3	169	40	16	11	5	-	-
30,1 - 40	116	5,0	69	30	9	5	3	-	-
40,1 - 50	33	1,4	22	6	5	-	-	-	-
50,1 - 60	9	0,4	6	1	1	1	-	-	-
60,1 - 70	1	0,0	1	-	-	-	-	-	-
über 70	-	-	-	-	-	-	-	-	-
insgesamt	2 329	100,0	1 563	448	170	92	53	3	-
KPD									
0,0	276	11,9	262	11	2	1	-	-	-
0,1 - 5	1 879	80,7	1 250	395	144	65	25	-	-
5,1 - 10	151	6,5	45	38	21	21	24	2	-
10,1 - 15	21	0,9	5	4	2	5	4	1	-
15,1 - 20	1	0,0	-	-	1	-	-	-	-
20,1 - 30	1	0,0	1	-	-	-	-	-	-
über 30	-	-	-	-	-	-	-	-	-
insgesamt	2 329	100,0	1 563	448	170	92	53	3	-
Z									
0,0	162	7,0	159	3	-	-	-	-	-
0,1 - 5	1 139	48,9	750	224	78	48	36	3	-
5,1 - 10	271	11,6	166	54	31	12	8	-	-
10,1 - 15	161	6,9	107	30	12	10	2	-	-
15,1 - 20	143	6,2	88	27	16	7	5	-	-
20,1 - 30	221	9,5	136	52	21	10	2	-	-
30,1 - 40	136	5,8	82	41	8	5	-	-	-
40,1 - 50	70	3,0	55	12	3	-	-	-	-
50,1 - 60	24	1,0	18	5	1	-	-	-	-
60,1 - 70	2	0,1	2	-	-	-	-	-	-
über 70	-	-	-	-	-	-	-	-	-
insgesamt	2 329	100,0	1 563	448	170	92	53	3	-

In 1 879 Gemeinden, d.s. 81 vH aller Gemeinden, liegt der Anteil der KPD zwischen 0,1 und 5 vH, in 12 vH aller Gemeinden erhielt diese Partei keine Stimmen. Nur in 172 Gemeinden, d.s. 7,4 vH, erhielt sie Anteile zwischen 5,1 vH und 15 vH. Auch die Aufgliederung der Gemeinden nach Gemeindegrößenklassen zeigt, daß bei der KPD die Anteile zwischen 0,1 und 5 vH in allen Gemeindegrößenklassen am häufigsten auftreten.

Das Zentrum erlangte in rund 50 vH aller kreisangehörigen Gemeinden Stimmenanteile zwischen 0,1 und 5 vH. Auch in den einzelnen Gemeindegrößenklassen ist diese Anteilsgruppe am stärksten vertreten. In 162 Gemeinden, die fast ausnahmslos weniger als 2 000 Einwohner haben, erlangte es keine Stimmen. In rund einem Viertel aller Gemeinden fielen ihm Anteile zu zwischen 5,1 und 20 vH. Darüberliegende Anteile, sogar bis zu 70 vH, ergaben sich in 453 (rund 20 vH) Gemeinden.

Wie für die beiden vorgenannten Parteien ist auch bei der FDP die Zahl der Gemeinden, die Anteile zwischen 0,1 und 5 vH aufweist, am größten. Eine nahezu gleichgroße Zahl von Gemeinden finden wir in der nächsthöheren Anteilsgruppe. In rund 20 vH der Gemeinden erhielt sie 10,1 - 20 vH der Stimmen. In 400 Gemeinden, d.s. etwa 17 vH, fielen ihr 20 und mehr Stimmenanteile zu. Mit dieser teilweisen Verschiebung des Schwerpunkts in die nächsthöhere Anteilsgruppe ist gleichzeitig eine Verschiebung in den Gemeindegrößenklassen gegeben. In den Größenklassen unter 2 000 und 2 000 bis unter 5 000 Einwohnern sind Anteile bis 5 vH am häufigsten. In den Gemeinden über 5 000 Einwohnern finden wir dagegen die Mehrzahl in der Anteilsgruppe 5,1 - 10 vH. Wie schon erwähnt, ist die Zahl der Gemeinden ohne Stimmen für die FDP verhältnismäßig groß (15,6 vH aller Gemeinden).

Während bei der KPD und dem Zentrum das Schwergewicht bei den Gemeinden mit unter 0,5 vH der Stimmen liegt, bei der FDP schon eine Häufung auf die Stimmenanteile 5,1 - 10 vH erkennbar wird, liegen bei den beiden größten Parteien, CDU und SPD, die Gemeindehöchstzahlen bei den Stimmenanteilen von 20 und mehr vH.

Am zahlreichsten sind bei der SPD die Gemeinden mit Stimmenanteilen von 20,1 - 30 vH, d.s. insgesamt 486 oder rund 21 vH der Gemeinden. Stimmenanteile von über 30,1 vH weisen 688 bzw. 29,6 vH der Gemeinden auf. Während insgesamt gesehen die größte Häufung für die SPD in der Anteilsgruppe 20,1 - 30 vH liegt, ist in der Gemeindegrößenklasse unter 2 000 Einwohnern die Anteilsgruppe 10,1 - 15 vH am zahlreichsten vertreten.

Bei der CDU verschiebt sich der Schwerpunkt noch weiter zu den hohen und höchsten Stimmenanteilen; die höchste Gemeindezahl, 21 vH aller Gemeinden, weist bei ihr die Anteilsgruppe 40,1 - 50 vH auf. Darüber hinaus haben noch 949 Gemeinden, d.s. rund 40 vH, Anteile von über 50 vH erbracht. In 170 Gemeinden blieb die CDU ohne Stimmen. Bis auf eine unwesentliche Verlagerung des Schwergewichts in der Gemeindegrößenklasse 20 000 - 50 000, in der die Mehrzahl der Gemeinden nur Anteile zwischen 30 und 40 vH aufweisen, verändert sich das Bild in den einzelnen Gemeindegrößenklassen gegenüber dem Gesamtbild nicht.

B. Wahlergebnisse und Bevölkerungsstruktur

1. Allgemeines

Es ist eine bekannte Tatsache, daß der politische Wille, der in einer Wahl zum Ausdruck kommt, sich nicht von ungefähr herleitet. Selbst beste Parteiarbeit und Einsatz aller verfügbaren Kräfte vermögen es nicht, Wählermassen anzuziehen, wenn die Ziele der Partei dem Denken und der Mentali-

tät, den weltanschaulichen Gebundenheiten der Staatsbürger widersprechen. Eine extreme Partei, gleichgültig ob rechts oder links stehend, wird sicherlich bei klugem Vorgehen aus der bürgerlichen Mitte Anhänger gewinnen können; sie wird aber den Block nicht umzustürzen vermögen, weil ihre Ziele dem gemäßigten Denken, das die Mitte charakterisiert, zuwiderlaufen. Eine Partei, die beispielsweise ihre politischen Ziele einseitig auf wirtschaftliche Prosperität einer bestimmten Gruppe, z.B. der Landwirte, abstellt, wird nur mit einer Wählerschaft rechnen können, die günstigstenfalls der Größe der jeweils an ihren Zielen besonders interessierten Bevölkerungsschicht entspricht. Gleichfalls kann eine Partei, die das christliche Element ablehnt, nicht erwarten, Wähler, die dieser Weltanschauung anhängen, zu gewinnen. So stößt die Arbeit der Parteien zwangsläufig auf Grenzen, die in der Wählerschaft selbst liegen.

Mit den angeführten Beispielen ist schon gleichzeitig angedeutet, wo die Begrenzungen in der Hauptsache gesehen werden müssen, mit denen der Parteipolitiker zu rechnen hat. Sie sind soziologischer, wirtschaftlicher, weltanschaulicher Art.

Zu diesen Überlegungen bietet schon die Wahlstatistik sowie die Zahlen über die Bevölkerungsstruktur, wie sie aus der Volkszählung zur Verfügung stehen, recht beachtliche und beweiskräftige Daten. Wenngleich hierzu bemerkt sein muß, daß Statistik zu Untersuchungen, denen Vorgänge soziologisch-psychologisch bedingter Art zugrunde liegen, aus ihrer Eigenart heraus, Massenerscheinungen in ihrem Sosein, nicht in ihren Ursachen aufzuzeigen, nur begrenzt dienlich sein kann. Damit ist auch gleichzeitig auf die Begrenztheit der nun folgenden Darlegungen hingewiesen. Neben diesen, aus dem Zahlenmaterial zu erkennenden Zusammenhängen sei die Bedeutung der außerdem noch wirksam werdenden Einflüsse personeller, parteipolitischer, organisatorischer Art auf die politische Willensbildung und die daraus resultierende Parteienhängerschaft nicht verkannt.

2. Die Kreisergebnisse im einzelnen

In den nun folgenden Darlegungen werden die Ergebnisse zur Landtagswahl in den Kreisen unter den vorbezeichneten Aspekten durchleuchtet.

CDU - stärkste Partei

a) Kreise mit absoluter Mehrheit für die CDU

Die CDU erlangte in 17 Kreisen des Landes die absolute Mehrheit, und zwar liegen ihre Stimmenanteile in diesen Kreisen zwischen rund 51 und 72 vH. Diese Gebiete sind eindeutig dadurch gekennzeichnet, daß sie einen hohen Anteil an katholischer Bevölkerung haben. Während der Landesdurchschnitt bei 54,8 vH Katholiken liegt, weisen diese Kreise Quoten auf zwischen rund 72 und 93 vH. Des weiteren weisen diese Kreise fast ausnahmslos einmal erheblich unter dem Landesdurchschnitt liegende Anteile an Personen in abhängigen Berufsstellungen, zum anderen hohe Anteile an landwirtschaftlicher Bevölkerung und dadurch bedingt überdurchschnittlich hohe Selbständigen-Zahlen und zahlreiche mithelfende Familienangehörige auf. Eine Ausnahme zu dem Letztgesagten bilden nur die Stadtkreise Aachen, Bonn und der Landkreis Aachen. Der Landkreis Aachen weist auch im Gegensatz zu allen übrigen Kreisen mit absoluter Mehrheit für die CDU mehr Erwerbstätige in Industrie und Handwerk auf (Bergbau und verarbeitende Industrien), als es im Landesdurchschnitt der Fall ist. Die Mehrzahl der hier untersuchten Kreise bleibt mit dieser Gruppe der Erwerbstätigen beachtlich unter dem Durchschnitt. Der Landkreis Aachen, der als einziger mit 55 vH den Durchschnitt von rund 47 vH der im Lande in Industrie und Handwerk tätigen Personen überflügelt und in dem 84,6 vH der Erwerbstätigen in abhängigen Stellungen sind, weist andererseits mit 28,4 vH den höch-

sten Stimmenanteil der SPD in diesen Kreisen auf. Im allgemeinen ist der Abstand zwischen den Anteilen der CDU und denen der zweitstärksten Partei - in 13 von 17 Fällen ist es die SPD - beachtlich. Er ist am größten im Landkreis Schleiden, wo die FDP als zweitstärkste Partei nur 11,6, die CDU 70,9 vH der Gesamtstimmen errang. In den 13 Kreisen, in denen die SPD die zweitstärkste Position einnimmt, brachte sie es in 9 Fällen zu Anteilen zwischen rund 20 und 29 vH, wozu auch der schon erwähnte Landkreis Aachen gezählt ist. In den übrigen 4 Kreisen liegen die Stimmenzahlen unter 20 vH. Die FDP konnte in mehr als der Hälfte dieser Kreise, die in der Mehrzahl überdurchschnittliche Anteile an beruflich selbständigen Personen haben, beachtliche Positionen beziehen. Zu der starken CDU-Position ist in einzelnen Kreisen dieser Gruppe auch noch eine stärkere Stellung des Zentrums festzustellen. In zwei dieser Kreise trat diese Partei als zweitstärkste auf. Die Stadt- und Landkreise Aachen ragen mit 4,7 bzw. 6,7 Stimmenanteilen für die KPD weit über dem durchschnittlichen Stimmenanteil dieser Partei in der Gesamtheit dieser 17 Kreise hinaus. In beiden Kreisen finden wir einerseits überdurchschnittlich große Bevölkerungsteile in abhängigen Stellungen, andererseits eine zahlenmäßig sehr kleine Schicht in der Landwirtschaft tätiger Personen. In den übrigen 15 Kreisen bewegen sich die Anteile der KPD zwischen 0,5 und 3,9 vH.

b) Kreise mit relativer Mehrheit für die CDU

Die angedeuteten Relationen zwischen Wahlergebnis einerseits, konfessioneller und beruflicher Struktur der Bevölkerung andererseits, die durch den teils sehr eindeutigen Charakter der zuerst herausgestellten Gebiete besonders sichtbar wurden, kehren in den weiteren 42 Stadt- und Landkreisen, in denen die CDU die relative Mehrheit errang, mehr oder weniger klar erkennbar wieder. In einzelnen dieser Kreise werden allerdings dadurch, daß einige, die Wahlergebnisse offensichtlich beeinflussende Tatbestände größeres, andere nicht so überragendes Gewicht haben, wie es in einem Teil der zuerst beschriebenen Kreisen der Fall war, Wechselwirkungen hervorgerufen. Diese zeigen sich darin, daß der Abstand zwischen stärkster und zweitstärkster Partei sich verringert, in einzelnen Kreisen sogar auf Zehntel von Hundertteilen zurückgeht und kleinere Parteien höhere Stimmenanteile, die den Durchschnitt des Landes übersteigen, aufweisen. Außerdem fällt ins Auge, daß die Position der SPD in diesen Kreisen im allgemeinen stärker ist als in den Gebieten mit absoluter Mehrheit für die CDU. Nur in 10 von 42 Kreisen erhielt sie unter 20 vH der Gesamtstimmen, in 18 dieser Kreise erlangte sie Anteile zwischen 20 und 28,4 vH; in 14 Kreisen überstieg sie sogar den zuletzt genannten Hundertsatz, der als Höchstsatz bei den 17 Kreisen mit absoluter Mehrheit für die CDU erreicht wurde.

Im einzelnen zeichnet sich die Mehrzahl auch dieser Kreise aus durch einen hohen Anteil von Katholiken und eine breitere Schicht in der Landwirtschaft tätiger Personen. Eindeutig gekennzeichnet durch große katholische Bevölkerungsteile (zwischen 64 und 90 vH liegend) und überdurchschnittlich zahlreiche Erwerbspersonen in der Landwirtschaft (zwischen 16 und 47 vH) sind die linksrheinischen Landkreise Bergheim, Grevenbroich, Kempen-Krefeld, Rees, aus dem rechtsrheinischen Gebiet der Sieg- und Rhein.-Berg. Kreis, im Münsterland die Landkreise Ahaus, Beckum, Coesfeld, Münster, Steinfurt, Warendorf, aus dem ostwestfälischen Raum Lippstadt, Höxter, Paderborn und Warburg und aus dem südlicheren Westfalen Arnsberg und Brilon. Die hier aufgezählten Kreise weisen mit Ausnahme des Kreises Bergheim und des Rhein.-Berg. Kreises auch noch überdurchschnittlich hohe Anteile des Zentrums an der Gesamtstimmenzahl auf. Für diese Kreise treffen in gleicher Weise die übrigen, für eine große CDU-Anhängerschaft festgestellten Strukturmerkmale bezüglich der Erwerbspersonen zu: Nicht oder nur um ein geringes über dem Landesdurchschnitt liegende Industriebevölkerung, eine Zahl von Abhängigen, die in keinem Falle den Landesdurchschnitt erreicht, vielmehr in der Mehrzahl der Fälle um mehrere Punkte darunter liegt und einen überdurchschnitt-

Wahlergebnisse und Bevölkerungsstruktur

Lfd. Nr.	Verwaltungsbezirk	Stärkste	Zweitstärkste	Übrige Parteien nach der Größe der Stimmenanteile							Von der Wohnbevölkerung sind		Erwerbspersonen							
		Partei									röm.-kath.	evgl.	insgesamt	davon			darunter gehören an			
		Stimmenanteil	Name	Stimmenanteil	Name	Stimmenanteil	Name	Stimmenanteil	Name	Selbstständige				Mittelständende	Abhängige	Berufen des Pflanzbaues u. der Tierwirtschaft	Industriellen und handwerklichen Berufen	Handels- und Verkehrsberufen		
CDU - stärkste Partei																				
1	Ldkr. Monschau	72,4	12,7	Z	6,4	FDP	6,1	SPD	0,9	KPD	90,3	9,2	12 993	17,9	29,6	52,5	43,8	32,4	9,4	
2	" Schleiden	70,9	11,6	FDP	11,2	SPD	3,4	Z	1,0	"	90,9	8,6	28 451	19,8	29,9	50,3	45,7	28,1	10,7	
3	" Selfkantkreis																			
	Geilenk.-Heinsberg	68,3	15,2	SPD	7,2	FDP	2,6	KPD	2,4	Z	87,8	11,0	44 071	16,0	17,3	66,7	26,5	47,9	10,7	
4	" Erkelens	66,4	17,6	"	6,7	"	3,1	Z	2,1	KPD	81,2	17,7	31 354	15,7	13,4	70,9	23,6	45,4	12,3	
5	" Kleve	63,8	20,6	"	8,3	"	3,8	"	1,8	"	85,9	13,5	39 648	15,4	14,1	70,5	27,4	39,6	15,0	
6	" Geldern	61,0	14,6	"	13,0	Z	7,8	FDP	1,6	"	86,8	12,7	33 898	19,2	19,4	61,3	37,1	34,7	12,9	
7	" Meschede	60,2	22,5	"	6,8	FDP	6,2	Z	1,4	"	83,7	15,8	32 179	14,2	18,4	67,4	30,6	39,1	13,7	
8	" Düren	59,0	24,2	"	4,1	"	3,3	"	3,1	"	90,6	8,6	51 018	14,1	10,0	75,9	19,0	44,6	16,9	
9	" Jülich	57,7	26,2	"	8,6	"	3,1	"	2,1	"	92,7	6,9	23 874	17,6	16,5	65,9	30,5	38,4	13,5	
10	" Olpe	57,6	19,7	"	13,4	Z	6,1	FDP	1,2	"	88,6	10,8	36 680	13,3	15,7	71,0	24,0	42,9	14,8	
11	Stkr. Aachen	55,0	23,7	"	12,5	FDP	4,7	KPD	1,9	Z	86,8	11,1	57 562	12,8	2,3	84,9	2,0	42,6	25,1	
12	Ldkr. Borken	53,6	19,6	Z	12,3	SPD	5,8	FDP	0,5	KPD	88,6	11,2	35 502	16,5	26,3	57,2	43,1	35,2	9,5	
13	" Bonn	52,8	21,3	SPD	16,6	FDP	4,2	Z	2,2	"	80,0	18,5	61 802	16,5	11,3	72,2	22,0	34,8	18,3	
14	Stkr. Bonn	52,6	20,9	FDP	15,8	SPD	3,2	"	2,5	"	71,8	25,2	49 070	14,0	2,0	84,0	2,3	31,5	25,0	
15	Ldkr. Euskirchen	52,4	25,2	SPD	13,2	FDP	5,2	"	2,3	"	87,9	11,4	40 480	16,4	13,8	69,8	27,3	37,7	14,8	
16	" Lüdinghausen	52,3	27,5	"	9,3	Z	5,7	FDP	3,9	"	73,8	24,6	50 727	12,0	15,1	72,9	26,9	45,4	10,8	
17	" Aachen	50,8	28,4	"	8,4	FDP	6,7	KPD	2,1	Z	87,9	10,7	90 994	10,9	4,5	84,6	7,1	55,1	17,5	
18	" Rhein.-Berg.Kreis.	49,5	25,4	"	12,4	"	4,8	Z	2,8	KPD	76,2	21,5	68 670	14,5	9,3	76,2	16,4	42,6	19,1	
19	" Paderborn	49,0	20,0	Z	18,8	SPD	4,7	FDP	0,9	"	83,4	15,5	48 812	13,2	15,7	71,1	23,9	31,6	14,8	
20	" Wiedenbrück	48,5	23,7	SPD	11,7	Z	8,8	"	0,8	"	63,8	34,9	60 783	14,0	14,8	71,2	23,6	44,2	13,9	
21	Stkr. M.Gladbach	48,3	18,0	"	17,4	"	10,6	"	3,2	"	85,3	13,2	56 846	13,1	2,5	84,4	4,0	53,6	20,1	
22	" Neuß	47,9	25,7	"	15,1	FDP	6,1	KPD	3,5	Z	83,1	14,7	27 360	11,3	2,2	86,5	3,8	46,9	24,8	
23	Ldkr. Grevenbroich	47,6	26,2	"	12,0	"	7,1	Z	2,9	KPD	80,6	18,4	61 896	12,8	8,6	78,6	19,5	46,6	15,9	
24	" Ahaus	47,4	21,4	Z	16,1	SPD	6,2	FDP	2,0	"	80,5	18,9	46 004	14,8	21,1	64,1	32,9	44,0	10,0	
25	" Lippstadt	46,8	24,7	SPD	17,0	FDP	9,8	Z	1,7	"	76,9	22,1	38 822	13,6	13,2	73,2	25,3	37,8	14,1	
26	" Steinfurt	46,3	22,8	Z	22,7	SPD	6,8	FDP	1,4	"	83,1	15,9	69 612	12,9	12,9	74,2	21,5	48,4	13,6	
27	" Brilon	45,6	17,4	SPD	17,3	Z	0,9	KPD	-	FDP	84,0	15,3	32 588	16,3	23,7	60,0	35,8	35,1	11,8	
28	Stkr. Köln	45,5	31,0	"	14,2	FDP	5,9	"	0,9	Z	73,4	21,3	265 753	12,5	1,5	86,0	1,5	40,9	28,8	
29	Ldkr. Coesfeld	45,2	31,9	Z	16,0	SPD	3,7	FDP	0,8	KPD	90,2	9,4	33 582	15,7	20,4	63,9	36,5	35,9	11,6	
30	" Köln	44,9	35,2	SPD	10,4	FDP	5,6	KPD	1,2	Z	81,2	16,9	61 540	10,4	3,5	36,1	9,0	47,2	19,6	
31	" Arnberg	44,8	26,4	"	15,1	Z	9,1	FDP	1,6	KPD	82,1	17,0	48 582	12,5	9,8	77,7	16,3	45,3	16,2	
32	" Beckum	44,3	28,6	"	11,6	"	8,3	"	3,7	"	75,7	22,3	58 976	13,0	13,0	74,0	23,8	45,0	13,1	
33	" Warburg	43,9	24,2	Z	17,2	SPD	5,1	"	0,9	"	82,0	17,6	22 978	16,4	27,9	55,7	46,8	23,7	12,0	
34	" Kampen-Krefeld	43,8	24,6	SPD	13,9	Z	12,0	"	2,9	"	83,3	15,6	83 007	13,9	7,6	78,5	15,5	49,0	15,8	
35	" Hörter	43,6	20,6	"	16,7	"	6,3	"	1,2	"	76,4	22,6	41 127	14,3	20,2	65,5	32,7	33,8	12,5	
36	" Warendorf	43,5	29,4	Z	16,1	SPD	7,2	"	0,9	"	85,7	13,9	28 910	17,5	23,6	58,9	42,9	31,0	9,6	
37	" Rees	42,7	22,3	SPD	16,2	Z	11,4	"	2,4	"	63,5	35,2	34 752	15,8	16,2	68,0	30,7	35,3	16,2	
38	" Siegburg	41,6	20,5	"	19,1	"	12,5	"	2,3	"	76,1	22,6	85 197	15,9	12,1	72,0	20,3	40,6	17,6	
39	" Bergheim (Erft)	41,4	41,1	"	9,7	FDP	3,1	KPD	1,6	Z	85,6	13,6	37 643	11,6	7,8	80,6	17,8	44,4	15,4	
40	Stkr. Viersen	40,0	25,2	"	15,7	Z	11,9	FDP	3,5	KPD	84,0	14,7	16 773	12,8	3,0	84,2	4,5	53,4	20,2	
41	Ldkr. Recklinghausen	40,0	33,8	"	8,7	"	7,6	KPD	6,4	FDP	61,2	35,0	101 370	8,0	6,5	85,5	11,2	56,0	13,1	
42	Stkr. Rhaydt	39,9	20,6	"	18,9	FDP	15,7	Z	4,9	KPD	65,3	32,9	36 267	13,2	1,6	85,2	2,7	58,1	20,6	
43	" Bottrop	39,9	35,1	"	11,6	KPD	5,1	"	2,8	FDP	68,9	27,4	37 798	5,6	1,1	93,3	1,6	63,8	14,1	
44	Ldkr. Buren	39,8	31,5	Z	18,2	SPD	2,5	FDP	1,1	KPD	85,3	14,4	29 796	15,9	29,1	55,0	48,9	27,3	8,9	
45	Stkr. Düsseldorf	39,2	29,2	SPD	16,1	FDP	8,0	KPD	4,7	Z	57,5	33,6	228 489	12,1	1,2	86,7	1,6	38,5	28,1	
46	" Bocholt	39,2	25,3	Z	24,8	SPD	5,4	FDP	2,8	KPD	88,6	9,7	15 507	11,2	2,3	86,5	3,0	61,7	17,3	
47	" Münster	38,9	21,0	SPD	17,9	FDP	17,9	Z	1,6	"	74,0	23,6	50 632	11,3	2,0	86,7	3,3	28,6	24,7	
48	Ldkr. Siegen	38,0	28,8	"	22,8	"	2,5	KPD	2,3	Z	19,6	78,3	59 375	10,8	13,0	76,2	15,6	48,1	17,9	
49	" D'ldorf-Mettmann	37,7	30,3	"	8,2	"	7,6	"	6,4	"	40,2	53,9	110 211	10,9	3,0	86,1	7,1	51,3	19,6	
50	Stkr. Krefeld	37,3	29,4	"	21,2	"	5,4	Z	4,1	KPD	70,5	24,7	77 266	13,0	2,1	84,9	3,2	45,8	24,3	
51	" Hamm	37,3	28,8	"	18,2	"	10,6	"	2,8	"	55,2	41,0	24 864	11,6	1,7	86,7	1,9	37,3	26,1	
52	Ldkr. Rhein-Wupper-Kreis	37,1	25,3	"	18,2	"	7,0	KPD	2,1	Z	45,2	48,7	93 592	11,9	4,9	83,2	9,1	53,3	18,5	
53	Stkr. Recklinghausen	37,1	30,1	"	15,9	"	8,0	"	4,8	"	62,9	33,6	42 858	7,9	2,1	90,0	3,2	55,0	18,2	
54	Ldkr. Münster	36,8	32,7	Z	19,8	SPD	7,8	FDP	1,2	KPD	84,7	14,4	42 378	14,5	18,4	66,7	35,9	33,4	12,4	
55	" Wittgenstein	35,2	31,2	SPD	25,0	FDP	1,6	KPD	0,8	Z	12,8	85,9	19 125	12,9	25,5	61,6	37,0	37,6	11,7	
56	Stkr. Essen	34,6	34,5	"	9,4	Z	8,3	FDP	7,6	KPD	53,4	41,3	250 485	8,5	1,2	90,3	1,4	51,0	22,4	
57	" Siegen	32,6	27,4	FDP	22,2	SPD	3,0	KPD	2,6	Z	28,0	68,4	15 842	12,3	1,3	86,4	1,4	40,5	27,2	
58	Ldkr. Soest	30,9	19,2	Z	18,8	"	14,4	FDP	1,8	KPD	56,4	42,0	42 569	14,5	12,3	73,2	27,6	32,5	15,7	
59	" Tecklenburg	27,2	25,8	SPD	22,2	Z	13,1	"	1,5	"	47,8	51,1	51 990	14,8	22,7	62,5	36,9	38,1	10,7	

lich großen Personenkreis von Mithelfenden, bedingt durch die zahlreichen Betätigungsmöglichkeiten in der Landwirtschaft. Der Anteil der Selbständigen unter den Erwerbspersonen liegt in sämtlichen Kreisen in gleicher Höhe oder höher als der Landesdurchschnitt. Die Vermutung eines Zusammenhangs zwischen FDP-Anhängerschaft und den selbständigen Erwerbspersonen bestätigt sich insofern, als hohe FDP-Anteile in Kreisen festzustellen sind, in denen zahlreiche Selbständige verzeichnet werden, wobei andererseits die Erwerbstätigen in der Landwirtschaft jedoch nur bis zu einem Anteilsatz bis zu 25 vH auftreten. Die übrigen Kreise, in denen der Anteil der Selbständigen zwar gleich hoch ist, die FDP-Erfolge aber teils erheblich unter Landesdurchschnitt liegen, weisen eine starke landwirtschaftliche Bevölkerung auf. Die Schlußfolgerung, daß die FDP-Anhänger weniger aus den landwirtschaftlichen, sondern mehr aus den gewerblich orientierten Bevölkerungsschichten kommen, liegt demnach nahe. Sie läßt sich noch dadurch erhärten, daß die Anteilsziffer der industriellen und handwerklichen Berufe in den für die FDP erfolgreichen Kreisen insgesamt gesehen dem Landesdurchschnitt gleichkommt, in den Kreisen mit geringeren FDP-Erfolgen jedoch um mehrere Punkte unter der Durchschnittszahl liegt. Die KPD hat in keinem der hier untersuchten Kreise Stimmenanteile, die dem Landesdurchschnitt gleichkommen, erreicht.

Zu den Kreisen, die eine relative Mehrheit für die CDU erbrachten bei 65 und mehr Prozent Katholiken aber geringen Anteilsziffern landwirtschaftlicher Berufe, zählen die Stadtkreise Köln, Neuß, M. Gladbach, Rheydt, Viersen, Krefeld, Bocholt und Münster sowie der Landkreis Köln. Zu der starken CDU-Anhängerschaft kommt in Münster und Bocholt, in M. Gladbach, Rheydt und Viersen noch eine sehr beachtliche Zahl an Zentrumswählern. Strukturell sind diese Kreise weiter gekennzeichnet durch eine über dem Durchschnitt liegende Zahl an abhängigen Erwerbspersonen. Mit Ausnahme des Stadtkreises Münster deckt sich die Zahl der in Industrie und Handwerk Tätigen mit den für das Land festgestellten Anteilsziffern, - Münster liegt mit rund 29 vH beachtlich unter dem Durchschnitt -, weit über dem Durchschnitt mit rund 62 bzw. 58 vH liegen nur die Stadtkreise Bocholt und Rheydt. Die in den Stadtkreisen zahlreicher vertretenen Berufe des Handels und Verkehrs, des Verwaltungs- und Rechtswesens dürften nach dem Zahlenbild zu urteilen keinen eindeutigen Ausschlag des Pendels zur Mitte, nach links oder rechts hin bewirkt haben. Die teils recht beachtlichen FDP-Anteile in einzelnen dieser Kreise könnten eine Sympathie dieser Schichten für die rechte Mitte vermuten lassen, zumal die beruflich selbständigen Personen anteilmäßig nicht oder nur um ein geringes über die Landesdurchschnittszahlen hinausragen. Für eine größere Anhängerschaft aus diesen Kreisen für die linke Mitte sprechen auch wieder die von der SPD in den Stadtkreisen Köln, Neuß und Krefeld und im Landkreis Köln erzielten Erfolge. Die von der KPD errungenen Anteile decken sich in diesen Kreisen mit den im Land durchschnittlich erzielten Hundertteilen.

Die bisher nicht genannten 15 Kreise mit relativer Mehrheit für die CDU lassen sich zunächst dadurch charakterisieren, daß die Bevölkerung konfessionell stärker gemischt ist, als es in den bisher untersuchten Gebieten der Fall war. In 9 dieser Kreise überwiegt zwar noch das katholische Element jedoch nicht in so hohem Maße, in 6 ist der Anteil der evangelischen Bevölkerung stärker, davon in 3 Kreisen, Stadt- und Landkreis Siegen und Landkreis Wittgenstein, um sehr beachtliche Anteile. Weiterhin sind als Charakteristikum dieser Kreise teils hohe Abhängigkeitszahlen, teils über dem Durchschnitt liegende Zahlen von Berufstätigen in Industrie und Handwerk und eine kleinere Schicht landwirtschaftlicher Bevölkerung festzustellen. Das Zusammentreffen dieser Fakten hat fraglos dazu geführt, daß neben starken CDU-Positionen auch die SPD eine teils sehr beachtliche Anhängerschaft gewinnen konnte, selbst in Gebieten mit einer breiteren katholischen Bevölkerungs-

schicht, wie sie die Städte Essen, Bottrop, Recklinghausen und der Landkreis Recklinghausen aufweisen. Mit Ausnahme des Stadtkreises Siegen ist die SPD außerdem in sämtlichen dieser Kreise zweitstärkste Partei, mit teils geringem Quotenabstand zur CDU. Den Landesdurchschnitt übersteigende Anteilsziffern konnte außerdem die KPD erzielen in den oben genannten Kreisen Essen usw., dem Stadtkreis Düsseldorf, den Landkreisen Düsseldorf-Mettmann und Rhein-Wupper, sämtlich Kreise mit hohen Abhängigen-Zahlen, einer starken Schicht industrieller und handwerklicher Bevölkerung und geringer Landbevölkerung (Landkreis Recklinghausen ausgenommen).

SPD - stärkste Partei

a) Kreise mit absoluter Mehrheit für die SPD

Die SPD errang in 2 von 34 Verwaltungsbezirken, in denen sie bei der Landtagswahl stärkste Partei wurde, die absolute Mehrheit, und zwar in den Landkreisen Bielefeld mit 55,6 vH und Herford mit 52,2 vH der Stimmen. Bei der Bevölkerungsstruktur dieser Kreise fällt als erstes der weit über dem Landesdurchschnitt liegende Anteil der evangelischen Bevölkerung ins Auge. Er liegt bei 83 bzw. 90 vH bei einem Landesdurchschnitt von 41 vH. Der Anteil der in der Landwirtschaft tätigen Bevölkerung weicht nicht absonderlich vom Landesdurchschnitt ab, wogegen der Anteil der Industrie- und handwerklichen Berufe um rund 10 vH höher liegt als dieser. Die Zahl der Abhängigen entspricht dem Landesdurchschnitt dieser Bevölkerungsgruppe (In dem angrenzenden niedersächsischen Raum finden wir bei struktureller Gleichartigkeit eine ähnliche politische Konstellation). CDU und FDP konnten in Bielefeld zusammen etwas mehr als die Hälfte der Stimmenanteile der SPD erringen. In Herford ist die Spanne zwischen SPD einerseits und CDU - FDP andererseits noch geringer.

b) Kreise mit relativer Mehrheit für die SPD

Von den 32 Kreisen mit relativer Mehrheit für die SPD können wir bei 20 Kreisen eine ziemlich klare Linie erkennen insofern, als diese Kreise in der Mehrzahl konfessionell gemischt sind, hohe Anteile der beruflich abhängigen Bevölkerung - zwischen 80 und 92 vH - aufweisen, 50 - 63 vH Industrie- und handwerkliche Berufe haben und bis auf 4 Kreise eine sehr kleine Schicht landwirtschaftlicher Bevölkerung. In den vier ausgenommenen Kreisen, d.s. die Landkreise Moers, Dinslaken, Unna und Altena, erreicht diese Gruppe der Erwerbstätigen zwar gerade nur den Landesdurchschnitt; dieser Bevölkerungsteil dürfte aber dahin gewirkt haben, daß bei den Wahlergebnissen in Moers und Altena die CDU-Anteile recht beachtlich sind und in Dinslaken das Zentrum 13,6 vH der Stimmen erhielt. Außerdem sind die KPD-Anteile in diesen 4 Kreisen im Vergleich mit den übrigen Kreisen dieser Gruppe unterdurchschnittlich.

Die Zahl der selbständigen Erwerbspersonen schwankt bei dieser Gruppe von 20 Kreisen von Kreis zu Kreis recht beachtlich, und zwar zwischen 6 bis 16 vH der Gesamtzahl der Erwerbspersonen. In gleicher Weise unterschiedlich sind die Quoten der FDP, so daß sich hier wieder eine klare Relation zwischen Selbständigen-Anteilen und FDP-Anteilen abzeichnet. Im Stadtkreis Solingen mit 16 vH Selbständigen konnte die FDP 17 vH Stimmenanteile erringen. Der Landkreis Iserlohn mit 11 vH selbständigen Berufstätigen brachte für die FDP sogar rund 20 vH. Im Landkreis Ennepe-Ruhr erhielt die FDP bei 11 vH Selbständigen 18 von 100 Stimmen. Für diese zuletzt genannten Kreise ist weiter charakteristisch, daß in ihnen der evangelische Bevölkerungsteil den katholischen überwiegt. Von den Kreisen dieser Gruppe mit einer dünneren Schicht von Selbständigen seien die Stadtkreise Castrop-Rauxel, Wanne-Eickel, Gladbeck und Lünen noch genannt, die FDP-Anteile zwischen 5 und 8 vH aufweisen. Nicht uninteressant dürfte die Feststellung sein, daß häufig niedrigere FDP-Anteile, geringere Selbständigen-Zahlen und größere katholische Bevölkerungsteile zusammentreffen. Festzu-

stellen ist weiterhin, daß diese Kreise mit hohen Anteilen von beruflich abhängigen Personen und mit teils erheblich über dem Landesdurchschnitt liegenden Zahlen von Beschäftigten in Industrie und Handwerk auch eine stärkere Position der KPD aufweisen, die bis zu 11 vH geht. Im Stadtkreis Solingen erreicht sie mit 15,6 vH nahezu den höchsten im Lande erzielten Anteil. Der Grund für die starke KPD-Position in Solingen dürfte nicht zuletzt in der beruflichen Eigenart dieses Raumes zu suchen sein, und zwar in der hohen Zahl der Metallherzeuger und -verarbeiter, die in dieser Stadt rund 30 vH aller Erwerbstätigen ausmacht. Die Position der CDU in diesen Kreisen ist, stärker oder schwächer, offensichtlich im wesentlichen abhängig von der Stärke des katholischen Bevölkerungsteiles des einzelnen Kreises.

Wahlergebnisse und Bevölkerungsstruktur

Lfd. Nr.	Verwaltungsbezirk	Stärkste	Zweitstärkste	Übrige Parteien nach der Größe der Stimmenanteile							Von der Wohnbevölkerung sind		Erwerbspersonen														
		Partei		Stimmenanteil	Name	Stimmenanteil	Name	Stimmenanteil	Name	Stimmenanteil	Name	röm.-kath.	evgl.	insgesamt	davon			darunter gehören an									
		Stimmenanteil	Name												Stimmenanteil	Name	Stimmenanteil	Name	röm.-kath.	evgl.	insgesamt	Selbstständige	Mittelständische	Abhängige	Berufen des Pflanzenbaues u. der Tierwirtschaft	Industriellen und handwerklichen Berufen	Handels- und Verkehrsberufen
																			in vH		in vH						
I. SPD - stärkste Partei																											
60	Ldkr. Bielefeld	55,6	28,8	FDP	4,9	Z	3,2	KPD	-	CDU	14,5	82,7	45 018	9,5	5,9	84,6	11,6	54,7	14,4								
61	" Herford	52,2	18,2	CDU	12,6	FDP	3,5	"	1,7	Z	8,1	90,3	82 202	12,1	8,1	79,8	15,0	56,9	13,4								
62	" Minden	49,7	23,0	"	14,4	"	4,4	"	1,8	"	8,9	87,8	81 829	13,5	12,7	73,8	21,2	36,1	15,8								
63	" Lemgo	49,5	19,9	FDP	18,0	CDU	3,5	"	1,8	"	11,4	86,4	56 309	15,0	11,4	73,6	22,6	42,8	13,4								
64	Stkr. Witten	49,3	26,3	CDU	14,9	FDP	6,1	"	-	"	25,5	66,1	30 309	9,4	1,9	88,7	2,9	53,3	20,6								
65	" Bielefeld	48,3	18,8	"	17,0	"	3,3	"	3,1	"	15,0	79,1	70 735	12,0	1,7	86,3	1,4	47,0	24,3								
66	Ldkr. Unna	46,3	26,5	"	12,9	"	5,7	"	3,0	"	32,7	63,5	76 161	9,0	5,8	85,2	13,2	52,5	14,5								
67	Stkr. Lünen	45,1	32,9	"	8,7	"	7,9	"	0,9	"	42,1	52,3	24 339	6,7	1,2	92,1	2,2	61,1	15,2								
68	Ldkr. Halle	45,0	44,0	"	1,3	KPD	1,2	Z	-	FDP	10,1	88,3	27 580	17,0	18,9	64,1	34,9	38,2	11,6								
69	Stkr. Herford	44,8	37,0	"	2,8	"	1,1	"	-	"	13,4	83,3	22 308	14,2	2,6	83,2	3,4	44,4	22,8								
70	" Dortmund	44,6	28,1	"	13,5	FDP	8,1	KPD	2,2	Z	38,1	55,2	212 803	8,1	1,5	90,4	2,4	50,6	21,5								
71	" Castrop-Rauxel	44,2	38,5	CDU	8,1	"	7,8	"	1,4	"	50,8	45,4	29 293	5,9	1,5	92,6	2,4	61,7	14,3								
72	Ldkr. Ennepe-Ruhr	43,9	17,9	FDP	17,3	CDU	8,4	"	3,1	"	21,2	71,5	94 026	11,1	4,7	84,2	7,5	53,4	18,6								
73	" Lübbecke	43,3	37,3	CDU	15,0	FDP	1,7	"	0,4	"	7,1	91,7	42 722	17,8	24,3	57,9	41,2	36,8	8,7								
74	Stkr. Herne	43,3	33,2	"	10,5	"	9,3	"	1,9	"	45,9	47,5	45 121	6,9	1,2	91,9	1,3	58,4	18,0								
75	" Gladbeck	42,3	32,3	"	10,5	KPD	5,7	Z	5,1	FDP	52,1	42,0	28 414	6,0	2,1	91,9	2,4	63,3	13,8								
76	Ldkr. Detmold	42,1	40,0	"	3,6	"	1,5	"	-	"	13,6	83,0	56 771	14,3	9,9	75,8	19,0	39,4	15,4								
77	Stkr. Wattenscheid	42,1	41,3	"	9,4	"	1,5	"	-	"	49,0	46,2	26 488	6,7	0,9	92,4	1,8	61,4	16,3								
78	" Bochum	41,8	33,2	"	8,9	FDP	7,3	KPD	2,0	Z	38,8	55,0	119 539	7,1	1,5	91,4	2,0	54,4	18,9								
79	" Duisburg	40,1	30,4	"	9,7	"	8,5	"	6,2	"	49,8	41,9	172 427	7,8	0,9	91,3	1,1	49,8	23,9								
80	" Mülheim a.d.Ruhr	39,8	26,7	"	19,1	"	6,6	"	2,1	"	35,7	55,7	61 659	9,1	1,6	89,3	2,6	48,6	23,0								
81	" Lüdenscheid	39,2	34,6	"	12,8	"	4,0	"	0,7	"	20,5	71,7	23 512	13,2	1,4	85,4	1,1	53,6	22,3								
82	" Wanne-Eickel	39,2	33,8	"	10,8	KPD	4,9	FDP	1,3	"	43,1	52,4	35 037	6,6	1,0	92,4	1,0	58,8	18,4								
83	Ldkr. Dinslaken	38,9	26,2	"	13,6	Z	10,5	"	7,9	KPD	40,9	54,0	33 601	8,4	7,6	84,0	12,7	55,5	13,9								
84	" Altena	38,4	32,3	"	16,3	FDP	3,6	KPD	2,6	Z	22,1	74,7	61 501	13,2	6,7	80,1	12,7	52,3	18,1								
85	" Moers	38,1	35,1	"	10,6	"	5,3	Z	5,3	KPD	46,3	48,9	101 921	9,7	6,7	83,6	12,9	51,2	15,2								
86	Stkr. Iserlohn	37,6	34,2	"	12,1	Z	2,9	KPD	-	FDP	34,3	59,7	20 194	14,0	1,4	84,6	1,1	46,5	24,1								
87	Ldkr. Iserlohn	37,5	19,6	FDP	15,5	CDU	13,5	Z	4,1	KPD	43,7	52,9	65 632	10,7	4,5	84,8	8,4	52,0	19,1								
88	Stkr. Gelsenkirchen	37,0	28,6	CDU	10,5	KPD	10,4	"	6,8	FDP	46,8	48,6	133 564	6,7	1,2	92,1	1,4	58,9	17,6								
89	" Bagen	33,7	32,5	"	17,6	FDP	10,4	KPD	1,2	Z	33,6	58,5	63 735	10,6	1,6	87,8	2,0	46,7	26,4								
90	" Wuppertal	33,3	18,8	"	18,7	"	8,8	Z	7,7	KPD	20,6	68,5	170 418	13,4	1,5	85,1	1,5	49,9	26,4								
91	" Solingen	31,9	23,0	"	17,0	"	15,6	KPD	2,5	Z	22,6	63,0	66 099	16,0	2,0	82,0	2,7	53,4	23,7								
92	" Oberhausen	31,6	31,5	"	22,2	Z	6,3	"	-	FDP	58,4	37,8	83 580	7,0	1,5	91,5	1,5	54,7	19,6								
93	Ldkr. Oberberg. Kreis	30,6	28,2	FDP	17,5	CDU	5,1	Z	1,9	KPD	27,4	69,8	53 929	16,0	14,1	69,9	21,4	43,6	16,8								
II. FDP - stärkste Partei																											
94	Stkr. Remscheid	40,4	25,7	SPD	16,3	KPD	4,9	Z	-	CDU	18,3	71,2	46 121	14,4	1,8	83,8	12,3	53,2	24,6								

Das Zentrum hat in der Mehrzahl dieser Kreise keine besonders erwähnenswerten Positionen erzielt; Ausnahmen bilden die Stadtkreise Gelsenkirchen und Oberhausen, die oben schon erwähnten Landkreise

Dinslaken und Iserlohn. Hier finden wir Stimmenanteile für das Zentrum zwischen 10 und 22 vH. Stärkere katholische Bevölkerungsteile in Gelsenkirchen, Oberhausen und Iserlohn, eine stärkere landwirtschaftliche Bevölkerung im Kreise Dinslaken mögen hierzu beigetragen haben. In Iserlohn hat das Zentrum sich gegenüber der CDU sogar stärker behauptet; die CDU hat hier nur 15,5 vH der Stimmen erhalten.

Von den Gebietsteilen mit relativer Mehrheit für die SPD seien noch besonders erwähnt die Stadtkreise Bielefeld, Lüdenscheid, Witten und Wuppertal, in denen die aufgezeigten Relationen - einerseits überwiegend evangelische Bevölkerung, hohe Abhängigen-Zahlen, zahlreiche industrielle und handwerkliche Berufe, andererseits starke Positionen der SPD und KPD - deutlich erkennbar sind und weiterhin eine starke Schicht Selbständiger zu hohen FDP-Anteilen; aber teils schwächeren CDU- und Zentrums-Positionen geführt haben dürfte. Als Beispiele dafür, daß neben starken Positionen der linken Parteirichtungen bei einer breiteren Schicht landwirtschaftlicher oder katholischer Bevölkerung die CDU-Anteile ebenfalls beachtlich sind, seien noch die Stadtkreise Hagen, Mülheim (Ruhr) und der Landkreis Lübbecke genannt.

Für die hohen CDU-Anteile in den Kreisen Herford-Stadt, Halle und Detmold bei einer Bevölkerungsstruktur, die dies nicht erwarten lässt, liegt der Grund in Parteiabsprachen zwischen CDU und FDP. Diese beiden Parteien haben einen gemeinsamen Wahlvorschlag gemacht.

FDP - stärkste Partei

Im Stadtkreis Remscheid sind die Verhältnisse ähnlich gelagert wie in den zuletzt genannten drei Kreisen; sie sind nur insofern unterschiedlich, als hier die FDP statt der CDU den Wahlkampf aufgenommen hat und eine relative Mehrheit erringen konnte. Zu diesem Erfolg hat nicht zuletzt die sehr starke Position der KPD in diesem Raume beigetragen, wodurch die SPD zweifellos geschwächt nur auf rund 26 vH der Stimmen kam. Für den hohen KPD-Anteil dürfte in Remscheid, das wie Solingen etwa 30 vH der Erwerbstätigen in metallerzeugenden und metallverarbeitenden Berufen beschäftigt, diese Tatsache mit entscheidend gewesen sein. Die KPD erreichte in dieser Stadt mit 16,3 von 100 Stimmen den höchsten Anteil im Lande.

3. Zusammenfassung

Aus den Einzeldarstellungen lassen sich zusammenfassend folgende Schlußfolgerungen ziehen: Am eindeutigsten erkennbar und auch fraglos am stärksten wirksam werden die zwischen konfessioneller Gebundenheit der Bevölkerung und den Wahlergebnissen bestehenden Relationen. Hohe CDU- und Zentrums-Anteile treten überwiegend in stark mit Katholiken besetzten Gebieten auf. Die SPD hat ihre größere Wählerschaft fraglos in evangelischen Bevölkerungskreisen. In keinem der 53 Kreise mit überwiegend katholischer Bevölkerung hat die CDU weniger als 30 vH der Stimmenanteile erhalten. Die SPD konnte in 36 von 43 überwiegend evangelischen Kreisen 30 und mehr vH Stimmenanteile erringen. Die FDP hat höhere Anteile erzielt in schwächer mit Katholiken, aber stärker mit Protestanten durchsetzten Gebieten. Eine Schlußfolgerung aus der konfessionellen Besetzung und den Anteilen der KPD zu ziehen, erscheint nicht ratsam, da für den Zuspruch zu dieser Partei kaum konfessionelle Bindungen maßgebend sein dürften.

Daß in zweiter Linie eine Abhängigkeit zwischen dem Beruf, der beruflichen Stellung des Wählers und seiner Einstellung zu den einzelnen Parteien besteht, wird aus den Einzeldarstellungen nicht weniger sichtbar, wenngleich betont sei, daß infolge der vielfältigen Verzahnungen und Wechselwir-

kungen sich hier nur die großen Linien aufzeigen lassen. Der CDU fielen die größeren Stimmenanteile zu in stark mit Landwirtschaft durchsetzten Gebieten. Geringere Anteile erhielt sie in den Kreisen, in denen die landwirtschaftliche Bevölkerung unter dem Landesdurchschnitt liegt. Die SPD konnte dagegen in zwei Drittel dieser zuletzt genannten Kreise Stimmenanteile von 30 und mehr vH erringen, während sie diese hohen Anteile nur in gut einem Viertel der Kreise mit stärkerer landwirtschaftlicher Bevölkerung erzielte. In abgeschwächter Form gilt das für die SPD Gesagte gleichfalls für die FDP. Für das Zentrum haben sich wie für die CDU größere Wahlerfolge in stärker landwirtschaftlich orientierten Gebieten ergeben. Dieses Bild lässt sich noch durch Gegenüberstellung der Wahlergebnisse in den Stadt- und Landkreisen ergänzen. Höchste Stimmenanteile, 60 und mehr Hundertteile, erzielte die CDU nur in Landkreisen; 35 - 60 Prozent errang sie in 67 vH der Landkreise und nur in 46 vH der Stadtkreise. Ähnliche Feststellungen lassen sich auch für das Zentrum treffen. In der Hälfte der Landkreise wurden Anteile von 10 und mehr vH festgestellt; von den Stadtkreisen sind es nur 25 vH, in denen diese Anteile erreicht wurden. Kraß im Gegensatz dazu liegen die Verhältnisse bei der KPD. Stimmenanteile zwischen 5 - 16 vH konnte sie in 23 von 37 Stadtkreisen erringen; in den Landkreisen brachte sie es nur bis zu 10 vH, davon nur in 9 Landkreisen zu Anteilen zwischen 5 bis 10 vH. Eine stärkere Position in den Städten ergibt sich ebenfalls für die SPD. Von 37 Stadtkreisen weisen 24 (rund 65 vH) Anteile von 30 und mehr für diesen Wahlvorschlag auf; von 57 Landkreisen erbrachten nur rund 33 vH derart hohe Anteile. Desgleichen konzentriert sich die Anhängerschaft der FDP mehr auf die Städte als auf das Land. Fast zwei Drittel der Städte erbrachten 10 und mehr Stimmenanteile für die FDP. Von den Landkreisen ist es nicht einmal die Hälfte.

Desweiteren ist die Einstellung der in Industrie und Handwerk tätigen Personen zu den einzelnen Parteien in großen Zügen aus dem Zahlenmaterial erkennbar. In überdurchschnittlich mit diesen Erwerbspersonen besetzten Gebieten konnte die CDU in rund 68 vH, die SPD in rund 73 vH der Kreise 30 und mehr von 100 Stimmen auf sich ziehen. Offensichtlich nimmt jedoch der Zuspruch zur CDU mit geringerer industrieller Bevölkerung zu; das Gegenteil gilt für die SPD. Daß die KPD die größeren Anhängerzahlen aus den überdurchschnittlich mit industriellen und handwerklichen Berufen besetzten Gebietsteilen holt, ist daraus erkennbar, daß sie in 30 von 44 überdurchschnittlich stark industriell durchsetzten Kreisen Stimmenanteile errang, die nahe ihrem Landesdurchschnitt und darüber liegen. Für FDP und Zentrum ist eine unterschiedliche Reaktion dieser Berufsgruppe zu diesen beiden Parteien nur schwach erkennbar. In den unterdurchschnittlich mit Industriebevölkerung durchsetzten Kreisen ist für das Zentrum eine stärkere, für die FDP eine schwächere Sympathie festzustellen. Die Reaktion der im Beruf Selbständigen und der beruflich abhängigen Erwerbspersonen bei den Wahlen sei abschließend noch kurz umrissen. Nahe dem Landesdurchschnitt liegende und überdurchschnittlich hohe Anteilsziffern erhielten CDU, Zentrum und FDP in mehr als der Hälfte, die CDU sogar in über 66 vH von 61 Kreisen mit überdurchschnittlich hohen Zahlen an selbständigen Erwerbstätigen; die SPD brachte es dagegen nur in einem Viertel, die KPD in einem Zehntel dieser Kreise zu nahe den Landesdurchschnitten und darüber liegenden Stimmenanteilen.

Das umgekehrte Bild zeigt sich in den stark mit Abhängigen besetzten Gebietsteilen. In 70 vH dieser Kreise erreichten SPD und KPD durchschnittliche und höhere Vomhundertsätze. Die FDP behauptete sich in dieser Weise in 64 vH, die CDU in nicht ganz der Hälfte, das Zentrum in etwa zwei Fünftel dieser Kreise.

III. Anhang

Seite

1. Die Ergebnisse der Wahl zu den Vertretungen der Gemeinden am 17.10.1948, der Bundestagswahl am 14.8.1949, der Landtagswahl am 18.6.1950 und der Neuwahlen zu den Vertretungen einzelner Gemeinden 1951 und 1952	2
a) Reg.-Bez. Düsseldorf	2
b) Reg.-Bez. Köln	30
c) Reg.-Bez. Aachen	56
d) Reg.-Bez. Münster	90
e) Reg.-Bez. Detmold	116
f) Reg.-Bez. Arnberg	180
2. Übersicht über "Die kreisangehörigen Gemeinden nach Stimmenanteilen der Parteien zur Wahl des Landtages am 18.6.1950, nach Regierungsbezirken und Gemeindegrößenklassen"	248
3. Alphabetisches Verzeichnis der Gemeinden	252

Lfd. Nr.	Gemeinde Verwaltungsbezirk	Wahl- berechtigte	Wähler			insgesamt						
						CDU		SPD		FDP		
<u>Reg.-Bez. Düsseldorf</u>												
1	Stkr. Düsseldorf. . . .	a	317 004	206 461	65,1	201 706	83 158	41,2	63 662	31,6	12 484	6,2
		b	344 381	252 316	73,3	247 507	98 500	39,8	73 779	29,8	24 643	10,0
		c	355 679	242 484	68,2	237 472	93 184	39,2	69 423	29,2	38 274	16,1
2	" Duisburg.	a	263 997	169 191	64,1	163 711	53 314	32,6	66 262	40,5	12 307	7,5
		b	272 920	210 847	77,3	206 658	62 735	30,4	78 725	38,1	17 229	8,3
		c	282 306	196 500	69,6	190 942	58 080	30,4	76 437	40,1	18 531	9,7
3	" Essen	a	403 402	241 908	60,0	235 237	72 333	30,7	82 462	35,1	10 548	4,5
		b	414 517	312 043	75,3	306 698	86 947	28,4	105 347	34,3	20 764	6,8
		c	431 914	281 518	65,2	274 380	94 959	34,6	94 689	34,5	22 698	8,3
4	" Krefeld	a	112 751	71 602	63,5	69 189	25 274	36,5	22 012	31,8	10 706	15,5
		b	117 826	86 848	73,7	85 004	29 727	35,0	26 058	30,6	13 236	15,6
		c	121 229	78 903	65,1	76 727	28 656	37,3	22 546	29,4	16 296	21,2
5	" M.Gladbach.	a	78 693	49 694	63,1	48 241	18 557	38,5	11 036	22,9	4 604	9,5
		b	81 497	61 014	74,9	59 704	23 428	39,2	11 011	18,5	5 835	9,8
		c	84 035	53 865	64,1	52 057	25 155	48,3	9 383	18,0	5 497	10,6
6	" Mülheim a.d.Ruhr. .b	a	98 051	62 481	63,7	60 235	19 087	31,7	25 552	42,4	8 942	14,8
		b	100 993	77 980	77,2	76 023	21 441	28,2	26 543	34,9	9 975	13,1
		c	104 162	74 720	71,7	72 564	19 382	26,7	28 919	39,8	13 855	19,1
7	" Neuss.	a	39 320	27 246	69,3	26 254	12 215	46,5	7 867	30,0	2 526	9,6
		b	40 522	31 752	78,4	30 789	13 987	45,4	8 987	29,2	2 854	9,2
		c	42 475	29 993	70,6	28 974	13 874	47,9	7 461	25,7	4 371	15,1
8	" Oberhausen.	a	123 820	83 615	67,5	80 711	22 900	28,4	23 579	29,2	4 193	5,2
		b	128 779	99 335	77,1	96 978	28 152	29,0	28 084	29,0	4 501	4,6
		c	133 365	93 349	70,0	90 657	28 574	31,5	28 587	31,6	-	-
9	" Ronscheid	a	71 977	53 136	73,8	52 292	10 267	19,6	12 710	24,3	10 325	19,7
		b	73 417	59 140	80,6	58 209	11 552	19,8	13 346	22,9	12 841	22,1
		c	74 968	54 155	72,2	53 093	-	-	13 649	25,7	21 478	40,4
10	" Rheydt.	a	50 356	34 235	68,0	33 074	11 021	33,3	8 146	24,6	4 572	13,8
		b	52 065	40 038	76,9	39 177	14 132	36,1	7 878	20,1	4 940	12,6
		c	53 669	35 827	66,8	34 729	13 849	39,9	7 166	20,6	6 345	18,9
11	" Solingen.	a	104 240	68 697	65,9	67 096	16 774	24,9	19 160	28,6	12 017	17,9
		b	109 039	85 815	78,7	83 898	18 902	22,5	22 110	26,4	15 563	18,5
		c	110 050	78 590	71,4	76 014	17 506	23,0	24 235	31,9	12 926	17,0
12	" Viersen	a	23 758	17 882	75,3	16 944	5 919	34,9	5 569	32,9	847	5,0
		b	23 916	19 423	81,2	18 766	6 402	34,1	4 881	26,0	1 305	7,0
		c	25 100	18 248	72,7	17 411	6 970	40,0	4 381	25,2	2 068	11,9
13	" Wuppertal	a	257 629	167 730	65,1	164 899	35 079	21,3	48 554	29,4	28 127	17,1
		b	260 930	199 129	76,3	196 358	37 230	19,0	63 181	32,1	38 251	19,5
		c	269 331	172 781	64,2	169 455	31 782	18,8	56 521	33,3	31 750	18,7
14	Stadtkreise insgesamt	a	1 944 998	1 253 878	64,4	1 219 589	385 898	31,6	396 551	32,5	122 198	10,0
		b	2 020 802	1 535 680	76,0	1 505 769	453 135	30,1	469 930	31,2	171 937	11,4
		c	2 088 283	1 410 933	67,6	1 374 475	431 971	31,4	443 397	32,3	194 289	14,1
<u>Ldkr. Dinslaken</u>												
15	Dinslaken, Stadt. . .	a	19 173	14 440	75,3	13 825	4 345	31,9	5 260	38,1	1 152	8,1
		b	19 958	15 930	80,9	15 518	4 518	29,1	6 067	39,2	1 157	7,5
		c	20 519	15 052	73,4	14 641	4 582	31,3	5 892	40,2	1 007	6,9
		d	20 838	12 964	62,2	12 619	689	5,5	5 910	46,8	17	0,1
16	Voerde (Rh.)	a	8 296	6 207	74,9	5 796	1 733	30,0	1 609	27,8	1 328	23,0
		b	8 685	6 684	77,0	6 511	1 711	26,3	2 003	30,8	1 556	23,9
		c	9 051	6 344	70,1	6 137	1 511	24,6	1 940	31,6	1 528	24,8
17	Walsum.	a	15 594	11 751	75,4	11 261	1 962	17,5	4 482	39,7	930	8,2
		b	16 506	13 348	80,1	13 030	2 401	18,4	4 996	38,3	738	5,7
		c	17 357	12 637	72,8	12 254	2 322	18,9	5 094	41,6	656	5,3
<u>Amt Gahlen</u>												
18	Bruckhausen	a	676	529	78,3	500	326	65,2	174	34,8	-	-
		b	678	568	83,8	554	273	49,3	192	34,7	44	8,0
		c	702	548	78,1	526	262	49,8	164	31,2	61	11,6
19	Buchholtswelmen . . .	a	451	341	75,7	316	123	39,0	96	30,0	82	26,0
		b	449	360	80,2	349	111	31,8	86	24,7	100	28,6
		c	468	311	66,5	300	94	31,4	82	27,4	75	25,0
20	Gahlen.	a	1 263	855	67,7	773	320	41,4	397	51,4	56	7,2
		b	1 299	945	72,8	899	299	33,3	393	43,7	178	19,7
		c	1 314	756	57,6	704	267	38,0	289	41,1	116	16,6
21	Gartrop-Bühl.	a	319	236	74,0	228	86	37,7	64	28,1	78	34,2
		b	323	238	73,7	229	57	24,9	61	26,6	90	39,3
		c	337	207	61,4	204	32	15,7	50	24,5	114	55,9

a) Wahl zu den Vertretungen der Gemeinden am 17.10.1948. - b) Bundestagswahl am 14.8.1949. - c) Landtagswahl am 18.6.1950. -
1) Heimatbund.

Gültige Stimmen																	Lfd. Nr.
davon																	
FPD		Z		DKP DRP		RSP		RWVP		DP		SRP		Sonstige Parteien		Unab- hängige	
23 271	11,5	14 924	7,4	-	-	1 613	0,8	2 594	1,3	-	-	-	-	-	-	-	1
26 504	10,7	16 005	6,5	3 671	1,5	1 041	0,4	1 070	0,4	-	-	-	-	-	-	2 294	
19 023	8,0	11 111	4,7	2 481	1,1	277	0,1	-	-	3 699	1,6	-	-	-	-	-	
18 315	11,2	13 513	8,2	-	-	-	-	-	-	-	-	-	-	-	-	-	2
24 487	11,8	13 198	6,4	3 691	1,8	6 080	3,0	513	0,2	-	-	-	-	-	-	-	
16 256	8,5	11 861	6,2	1 898	1,0	5 002	2,6	-	-	2 877	1,5	-	-	-	-	-	
24 502	10,4	36 238	15,4	-	-	9 154	3,9	-	-	-	-	-	-	-	-	-	3
34 116	11,1	42 410	13,8	6 375	2,1	10 086	3,3	653	0,2	-	-	-	-	-	-	-	
20 944	7,6	25 803	9,4	2 360	0,9	6 910	2,5	-	-	6 017	2,2	-	-	-	-	-	
4 261	6,2	6 936	10,0	-	-	-	-	-	-	-	-	-	-	-	-	-	4
5 007	5,9	8 569	10,1	1 335	1,6	549	0,6	523	0,6	-	-	-	-	-	-	-	
3 128	4,1	4 132	5,4	-	-	-	-	-	-	1 969	2,6	-	-	-	-	-	
2 191	4,5	10 530	21,8	-	-	-	-	1 323	2,8	-	-	-	-	-	-	-	5
2 555	4,3	13 283	22,2	502	0,8	154	0,3	387	0,6	-	-	-	-	-	-	2 549	
1 652	3,2	9 034	17,4	531	1,0	-	-	-	-	805	1,5	-	-	-	-	-	
4 791	8,0	1 784	3,0	-	-	-	-	-	-	-	-	-	-	-	-	-	6
7 681	10,1	2 400	3,2	5 408	7,1	1 620	2,2	174	0,2	-	-	-	-	-	-	79 781	
4 800	6,6	1 561	2,1	619	0,9	1 057	1,5	-	-	2 371	3,3	-	-	-	-	-	
2 220	8,5	1 426	5,4	-	-	-	-	-	-	-	-	-	-	-	-	-	7
2 582	8,4	1 748	5,7	334	1,1	83	0,3	214	0,7	-	-	-	-	-	-	-	
1 760	6,1	1 021	3,5	-	-	-	-	-	-	487	1,7	-	-	-	-	-	
6 610	8,2	21 197	26,3	-	-	2 232	2,7	-	-	-	-	-	-	-	-	-	8
8 405	8,7	19 548	20,2	1 460	1,5	3 192	3,3	209	0,2	-	-	-	-	-	-	3 427	
5 740	6,3	20 138	22,2	1 565	1,7	2 956	3,3	-	-	3 097	3,4	-	-	-	-	-	
10 856	20,8	2 279	4,4	2 101	4,0	3 754	7,2	-	-	-	-	-	-	-	-	-	9
11 417	19,6	2 316	4,0	1 388	2,4	5 231	9,0	118	0,2	-	-	-	-	-	-	-	
8 631	16,3	2 609	4,9	-	-	5 459	10,3	-	-	1 267	2,4	-	-	-	-	-	
2 305	7,0	6 500	19,7	-	-	-	-	530	1,6	-	-	-	-	-	-	-	10
2 581	6,6	7 113	18,1	299	0,8	77	0,2	227	0,6	-	-	-	-	-	-	1 930	
1 701	4,9	5 468	15,7	-	-	-	-	-	-	-	-	-	-	-	-	-	
14 001	20,9	855	1,3	-	-	4 289	6,4	-	-	-	-	-	-	-	-	-	11
18 343	21,9	1 606	1,9	896	1,1	6 238	7,4	240	0,3	-	-	-	-	-	-	-	
11 855	15,6	1 885	2,5	-	-	5 544	7,3	-	-	2 063	2,7	-	-	-	-	-	
933	5,5	3 676	21,7	-	-	-	-	-	-	-	-	-	-	-	-	-	12
892	4,7	3 900	20,8	221	1,2	77	0,4	100	0,5	-	-	-	-	-	-	988	
615	3,5	2 728	15,7	-	-	-	-	-	-	649	3,7	-	-	-	-	-	
18 020	10,9	13 911	8,4	9 624	5,8	11 162	6,8	442	0,3	-	-	-	-	-	-	-	13
21 809	11,1	16 098	8,2	-	-	18 414	9,4	1 375	0,7	-	-	-	-	-	-	-	
13 060	7,7	14 845	8,8	-	-	16 773	9,9	-	-	4 724	2,8	-	-	-	-	-	
132 276	10,9	133 769	11,0	11 725	1,0	32 204	2,6	4 889	0,4	-	-	-	-	-	-	79	14
166 379	11,1	148 194	9,8	25 580	1,7	52 842	3,5	5 803	0,4	-	-	-	-	-	-	11 969	
109 165	7,9	112 196	8,2	9 454	0,7	43 978	3,2	-	-	30 025	2,2	-	-	-	-	-	
1 395	9,9	1 673	12,0	-	-	-	-	-	-	-	-	-	-	-	-	-	15
1 882	12,1	1 627	10,5	175	1,1	73	0,4	19	0,1	-	-	-	-	-	-	-	
1 292	8,8	1 444	9,9	-	-	160	1,1	-	-	264	1,8	-	-	-	-	-	
1 256	10,0	28	0,2	-	-	-	-	-	-	-	-	-	-	4 719	37,4	-	16
260	4,5	751	12,8	-	-	-	-	-	-	-	-	-	-	-	-	115	
306	4,7	815	12,5	52	0,8	60	0,9	8	0,1	-	-	-	-	-	-	-	
223	3,6	715	11,8	-	-	141	2,3	-	-	79	1,3	-	-	-	-	-	17
1 336	11,9	2 551	22,7	-	-	-	-	-	-	-	-	-	-	-	-	-	
1 988	15,3	2 734	20,9	71	0,5	88	0,7	14	0,2	-	-	-	-	-	-	-	
1 245	10,1	2 631	21,6	-	-	199	1,6	-	-	107	0,9	-	-	-	-	-	18
-	-	-	-	-	-	-	-	-	-	-	-	-	-	-	-	-	
17	3,0	19	3,4	9	1,6	-	-	-	-	-	-	-	-	-	-	-	
16	3,0	15	2,9	-	-	5	0,9	-	-	3	0,6	-	-	-	-	-	19
15	5,0	-	-	-	-	-	-	-	-	-	-	-	-	-	-	-	
22	6,3	13	3,7	-	-	16	4,6	1	0,3	-	-	-	-	-	-	-	
18	6,0	5	1,5	-	-	20	6,7	-	-	6	2,0	-	-	-	-	-	20
-	-	-	-	-	-	-	-	-	-	-	-	-	-	-	-	-	
12	1,3	6	0,7	4	0,5	7	0,8	-	-	-	-	-	-	-	-	-	
7	0,9	5	0,7	-	-	9	1,1	-	-	11	1,6	-	-	-	-	-	21
-	-	-	-	-	-	-	-	-	-	-	-	-	-	-	-	-	
7	3,1	6	2,6	6	2,6	2	0,9	-	-	-	-	-	-	-	-	-	
-	-	1	0,5	-	-	4	1,9	-	-	3	1,5	-	-	-	-	-	
-	-	-	-	-	-	-	-	-	-	-	-	-	-	-	-	-	
-	-	-	-	-	-	-	-	-	-	-	-	-	-	-	-	-	

d) Neuwahl zu den Vertretungen einzelner Gemeinden 1951 und 1952.

Lfd. Nr.	Gemeinde Verwaltungsbezirk	Wahl- berechtigte	Wähler		insgesamt	CDU		SPD		FDP	
22	nooh: Amt Gahlen										
	a	987	806	81,7	766	256	33,4	312	40,7	198	25,9
	b	1 019	863	84,7	840	290	34,5	302	36,0	200	23,8
23	Rünxe	c	1 050	817	77,8	256	32,7	299	38,2	182	23,2
	a	46 759	35 165	75,2	33 465	9 151	27,3	12 394	37,0	3 824	11,4
	b	48 917	38 936	79,6	37 930	9 660	25,5	14 100	37,2	4 063	10,7
24	Ldkr. Binslaken insgesamt	c	50 798	36 672	72,2	9 326	26,2	13 810	38,9	3 739	10,5
	Ldkr. Düsseldorf-Wettmann	a	9 711	7 056	72,7	2 008	30,3	1 864	28,1	1 687	25,4
	Haan, Stadt	b	10 191	8 077	79,3	2 599	33,3	2 228	28,6	1 501	19,2
25	Heiligenhaus, Stadt . .	c	10 397	6 868	66,1	2 280	34,8	1 758	26,8	1 393	21,2
	a	8 068	5 172	64,1	4 915	1 344	27,3	1 729	35,2	601	12,2
	b	8 423	6 447	76,5	6 284	1 909	30,4	2 039	32,4	609	9,7
26	Hilden, Stadt	c	8 790	5 560	63,3	2 093	39,2	1 469	27,5	-	-
	a	17 835	11 579	64,9	10 978	4 399	40,1	3 738	34,0	1 263	11,5
	b	18 233	13 857	76,0	13 377	5 343	39,9	4 276	32,0	1 427	10,7
27	Kettwig, Stadt	c	19 009	12 380	65,1	4 974	42,1	3 512	29,7	1 307	11,1
	a	10 401	7 328	70,5	6 930	2 248	32,4	3 013	43,5	-	-
	b	10 863	8 710	80,2	8 485	2 542	30,0	2 701	31,8	697	8,2
28	Langenberg, Stadt . . .	c	10 914	7 784	71,3	2 212	29,4	2 200	29,3	930	12,4
	a	9 747	6 732	69,1	6 389	2 788	43,6	2 644	41,4	-	-
	b	9 998	8 260	82,6	8 044	2 509	31,2	3 004	37,3	934	11,6
29	Mettmann, Stadt	c	10 295	7 659	74,4	3 190	42,8	2 804	37,6	-	-
	a	10 329	7 460	72,2	7 312	3 240	44,3	2 934	40,1	-	-
	b	11 499	7 625	66,3	7 346	2 299	31,3	2 837	38,6	732	10,0
30	Neuiges, Stadt	c	12 046	9 424	78,2	3 332	36,0	3 219	34,7	862	9,3
	a	12 224	8 321	68,1	8 149	2 817	34,6	2 813	34,5	1 080	13,2
	b	9 892	6 799	68,7	6 502	2 162	33,3	1 845	28,4	1 060	16,3
31	Ratingen, Stadt	c	10 363	8 155	78,7	2 281	28,5	2 218	27,7	919	11,5
	a	10 490	7 217	68,8	7 007	2 677	38,2	2 006	28,6	-	-
	b	16 088	11 511	71,6	11 072	4 339	39,2	3 996	36,1	651	5,9
32	Velbert, Stadt	c	16 339	13 291	81,3	5 615	43,2	4 338	33,3	921	7,1
	a	17 000	12 349	72,6	11 946	5 175	43,3	3 775	31,6	1 328	11,1
	b	26 690	16 103	60,3	15 622	3 985	25,5	5 207	33,3	3 094	19,8
33	Wülfrath, Stadt	c	27 467	21 253	77,4	4 511	21,7	6 232	30,0	3 237	15,5
	a	28 619	18 706	65,4	18 283	5 612	30,7	5 342	29,2	-	-
	b	9 900	6 754	68,2	6 459	1 923	29,8	2 671	41,4	-	-
34	Erkrath	c	10 459	8 245	78,8	2 814	35,1	2 841	35,5	548	6,9
	a	10 986	7 530	68,5	7 288	2 596	35,6	2 734	37,5	718	9,9
	b	5 404	3 925	72,6	3 710	1 222	32,9	1 247	33,6	-	-
35	Angermund, Stadt . . .	c	5 670	4 537	80,0	1 657	37,8	1 202	27,5	283	6,5
	a	5 905	4 155	70,4	3 974	1 533	38,6	1 072	27,0	378	9,5
	b	1 412	978	69,3	916	479	52,2	251	27,3	-	-
36	Breitscheid	c	1 501	1 235	82,3	726	59,9	255	21,0	60	5,0
	a	1 495	1 178	78,8	1 142	701	61,4	168	14,7	141	12,4
	b	1 312	889	67,8	839	313	37,3	306	36,5	-	-
37	Eggerscheidt	c	1 386	1 018	73,4	367	36,9	318	32,0	82	8,3
	a	1 400	893	63,8	854	340	39,8	257	30,1	108	12,7
	b	353	262	74,2	246	117	47,6	46	18,7	-	-
38	Hüsel	c	360	276	76,7	164	60,1	91	33,3	6	2,2
	a	364	239	65,7	227	121	53,3	55	24,2	35	15,4
	b	1 997	1 336	66,9	1 283	591	46,1	258	20,1	-	-
39	Lintorf	c	2 127	1 657	77,9	822	50,4	408	25,0	219	13,5
	a	2 131	1 486	69,7	1 436	638	44,4	372	25,9	295	20,6
	b	3 326	2 394	72,0	2 280	737	32,3	799	35,1	-	-
40	Wittlaer	c	3 348	2 662	79,5	925	35,8	813	31,4	131	5,0
	a	3 399	2 379	70,0	2 276	834	36,6	668	29,4	194	8,5
	b	2 210	1 600	72,4	1 516	661	43,6	429	28,3	-	-
41	Gruiten	c	2 259	1 881	83,3	822	44,8	396	21,6	116	6,3
	a	2 329	1 808	77,6	1 747	762	43,6	318	18,2	203	11,6
	b	2 141	1 774	82,9	1 609	738	45,9	642	39,9	-	-
42	Angerland	c	2 240	1 935	86,4	783	41,1	509	26,7	168	8,8
	a	2 278	1 816	79,7	1 759	674	38,3	397	22,6	182	10,3
	b										

a) Wahl zu den Vertretungen der Gemeinden am 17.10.1948. - b) Bundestagswahl am 14.8.1949. - c) Landtagswahl am 18.6.1950. -

Gültige Stimmen																		Lfd. Nr.
davon																		
KPD		Z		DKP DRP		RSF		RWVP		DP		SRP		Sonstige Parteien		Unab- hängige		
- 14 5	- 1,7 0,6	- 12 6	- 1,4 0,8	- 14 -	- 1,7 -	- 6 10	- 0,7 1,3	- 2 -	- 0,2 -	- 25 -	- 3,2 -	- -	- -	- -	- -	- -	- -	
3 006 4 248 2 806	9,0 11,2 7,9	4 975 5 232 4 822	14,9 13,8 13,6	331 -	0,9 -	252 548	0,6 1,5	- 44	0,1 -	- 498	- 1,4	- -	- -	- -	- -	115 -	0,4 -	
1 071 1 152 752	16,2 14,8 11,5	- 91 83	- 1,2 1,3	- 88 85	- 1,1 1,3	- 130 153	- 1,6 2,3	- 15 -	- 0,2 -	- -	- 51	- 0,8	- -	- -	- -	- -	- -	
667 801 456	13,6 12,8 8,5	574 579 472	11,7 9,2 8,8	- 115 -	- 1,8 -	- 223 678	- 3,6 12,7	- 9	- 0,1 -	- -	- 177	- 3,3	- -	- -	- -	- -	- -	
1 350 1 693 1 081	12,3 12,6 9,1	- 278 172	- 2,1 1,5	228 201 486	2,1 1,5 4,1	- 110 168	- 0,8 1,4	- 49	- 0,4 -	- -	- 114	- 1,0	- -	- -	- -	- -	- -	
518 654 410	7,5 7,7 5,4	1 151 902 762	16,6 10,6 10,1	- 256 -	- 3,0 -	- 719 757	- 8,5 10,1	- 14	- 0,2 -	- -	- 247	- 3,3	- -	- -	- -	- -	- -	
657 772 534 511	10,3 9,6 7,2 7,0	300 307 237 264	4,7 3,8 3,2 3,6	- 154 -	- 1,9 -	- 350 468	- 4,4 6,3	- 14	- 0,2 -	- 216	- 2,9	- -	- 363	- 5,0	- -	- -	- -	
461 595 336	6,3 6,4 4,1	1 017 929 853	13,8 10,0 10,5	- 237 130	- 2,6 1,6	- 67 57	- 0,7 0,7	- 23	- 0,3 -	- -	- 63	- 0,8	- -	- -	- -	- -	- -	
1 010 1 120 727	15,5 14,0 10,4	425 559 610	6,5 7,0 8,7	- 263 -	- 3,3 -	- 627 724	- 7,9 10,3	- 10	- 0,1 -	- -	- 263	- 3,8	- -	- -	- -	- -	- -	
1 215 1 277 741	11,0 9,8 6,2	871 584 389	7,8 4,5 3,3	- 155 -	- 1,2 -	- 82 96	- 0,6 0,8	- 43	- 0,3 -	- 442	- 3,7	- -	- -	- -	- -	- -	- -	
2 143 2 613 1 650	13,7 12,6 9,0	1 193 1 613 1 544	7,7 7,7 8,5	- 273 -	- 1,3 -	2 289 3 490	11,0 19,1	- 37	- 0,2 -	- -	- 645	- 3,5	- -	- -	- -	- -	- -	
777 941 566	12,0 11,7 7,8	- 272 211	- 3,4 2,9	1 088 385 -	16,8 4,8 -	- 188 203	- 2,3 2,8	- 21	- 0,3 -	- -	- 260	- 3,5	- -	- -	- -	- -	- -	
478 458 315	12,9 10,5 7,9	763 681 568	20,6 15,5 14,3	- 72 62	- 1,6 1,5	- 21 19	- 0,5 0,5	- 4	- 0,1 -	- -	- 27	- 0,7	- -	- -	- -	- -	- -	
- 14 6	- 1,1 0,5	188 110 80	20,5 9,1 7,0	- 26 -	- 2,1 -	- 19 22	- 1,6 1,9	- 2	- 0,2 -	- -	- 24	- 2,1	- -	- -	- -	- -	- -	
54 71 38	6,4 7,1 4,5	151 111 78	18,0 11,2 9,1	- 18 -	- 1,8 -	- 25 13	- 2,5 1,5	- 2	- 0,2 -	- -	- 20	- 2,3	- -	- -	- -	15 -	1,8 -	
- 6 5	- 2,2 2,2	- 3 3	- 1,0 1,3	- 1 -	- 0,4 -	- 1 2	- 0,4 0,9	- 1	- 0,4 -	- -	- 6	- 2,7	- -	- -	- -	83 -	33,7 -	
68 78 56	5,3 4,8 3,9	- 42 22	- 2,6 1,5	- 41 -	- 2,5 -	- 15 18	- 0,9 1,3	- 5	- 0,3 -	- -	- 35	- 2,4	- -	- -	- -	366 -	28,5 -	
203 214 147	8,9 8,3 6,5	541 446 353	23,7 17,2 15,5	- 25 -	- 1,0 -	- 24 20	- 1,0 0,9	- 9	- 0,3 -	- -	- 60	- 2,6	- -	- -	- -	- -	- -	
- 54 25	- 2,9 1,4	426 424 398	28,1 23,1 22,8	- 12 -	- 0,7 -	- 9 12	- 0,5 0,7	- 1	- 0,1 -	- -	- 29	- 1,7	- -	- -	- -	- -	- -	
229 261 220	14,2 13,7 12,5	- 65 77	- 3,4 4,4	- 32 34	- 1,7 1,9	- 77 149	- 4,1 8,5	- 9	- 0,5 -	- -	- 26	- 1,5	- -	- -	- -	- -	- -	

d) Neuwahl zu den Vertretungen einzelner Gemeinden 1951 und 1952.

Lfd. Nr.	Gemeinde Verwaltungsbezirk	Wahl- berechtigte	Wähler		insgesamt	CDU		SPD		FDP		
42	noch: Amt Gritzen	a	2 878	2 094	72,7	1 923	866	45,0	796	41,4	-	-
	Hochdahl.	b	3 011	2 413	80,2	2 354	1 003	42,6	705	30,0	205	8,7
		c	3 119	2 168	69,5	2 103	904	43,0	655	31,1	218	10,4
43		a	578	412	71,1	389	161	41,4	172	44,2	-	-
	Schöller.	b	615	499	81,1	496	146	29,4	205	41,3	29	5,9
		c	623	440	70,6	422	129	30,6	173	41,0	33	7,8
<u>Amt Hubbelrath</u>												
44	Hasselbeck-	a	575	371	64,5	355	159	44,8	112	31,6	84	23,6
	Schwarzbach	b	510	381	74,7	371	134	36,1	124	33,4	65	17,5
		c	507	342	67,5	329	96	29,2	96	29,2	109	33,1
45	Homburg-Draht-	a	824	627	76,1	580	302	52,1	278	47,9	-	-
	Bellscheidt	b	896	732	81,7	717	348	48,5	247	34,5	51	7,1
		c	936	639	68,3	627	304	48,5	196	31,3	94	15,0
46		a	484	357	73,8	337	228	67,7	109	32,3	-	-
	Hubbelrath.	b	605	446	73,7	434	238	54,8	95	21,9	50	11,5
		c	603	440	73,0	425	243	57,2	77	18,1	54	12,7
47		a	469	330	70,4	310	133	42,9	97	31,3	80	25,8
	Meiersberg.	b	501	366	73,1	353	163	46,2	87	24,6	57	16,1
		c	501	313	62,5	302	111	36,8	87	28,8	62	20,5
48		a	900	730	81,1	690	340	49,3	226	32,7	124	18,0
	Metzkauzen.	b	927	759	81,9	745	316	42,4	199	26,7	88	11,8
		c	931	663	71,2	638	269	42,2	169	26,5	124	19,4
49	Ldkr. D'dorf-Mettmann	a	154 694	104 738	67,7	99 828	34 542	34,6	35 312	35,4	9 376	9,4
	insgesamt	b	160 338	126 516	78,9	123 367	42 069	34,1	38 750	31,4	13 265	10,8
		c	165 245	113 333	68,6	109 615	41 285	37,7	33 173	30,3	8 986	8,2
<u>Ldkr. Geldern</u>												
50		a	4 173	3 427	82,1	3 172	1 379	43,5	804	25,4	-	-
	Geldern, Stadt.	b	4 443	3 850	86,7	3 698	1 653	44,7	624	16,9	174	4,7
		c	4 746	3 768	79,4	3 559	1 771	49,8	657	18,5	405	11,4
51		a	5 014	3 515	70,1	3 318	1 487	44,8	611	18,4	-	-
	Straelen, Stadt	b	5 228	4 727	90,4	4 613	2 734	59,2	532	11,6	85	1,8
		c	5 304	4 507	85,0	4 278	2 674	62,5	464	10,8	254	6,0
52		a	758	558	73,6	510	273	53,5	111	21,8	-	-
	Herongen.	b	810	619	76,4	597	375	63,0	66	11,0	22	3,7
		c	804	497	61,9	468	320	68,4	47	10,0	32	6,9
53		a	2 781	2 265	81,4	2 062	1 110	53,9	561	27,2	-	-
	Issum	b	2 909	2 491	85,6	2 391	1 157	48,4	364	15,2	171	7,2
		c	2 962	2 338	78,9	2 177	1 098	50,4	383	17,6	343	15,8
54		a	1 255	1 092	87,0	1 015	511	50,4	316	31,1	-	-
	Kapellen.	b	1 300	1 199	92,3	1 155	675	58,5	168	14,5	13	1,1
		c	1 358	1 182	87,0	1 080	717	66,4	158	14,6	59	5,5
55		a	1 855	1 372	74,0	1 245	856	68,8	367	29,5	-	-
	Sevelen	b	1 898	1 657	87,3	1 622	1 015	62,6	267	16,5	46	2,8
		c	1 931	1 605	83,1	1 516	992	65,4	295	19,5	86	5,7
56		a	1 024	808	78,9	736	454	61,7	-	-	-	-
	Vernum.	b	1 084	913	84,2	867	521	60,1	67	7,7	17	2,0
		c	1 139	900	79,0	840	562	66,9	97	11,6	56	6,7
57		a	1 957	1 618	82,7	1 480	557	37,6	274	18,5	-	-
	Wachtendonk	b	2 003	1 775	88,6	1 725	725	42,0	164	9,6	27	1,6
		c	2 059	1 626	79,0	1 538	831	54,0	202	13,1	59	3,9
58		a	1 178	974	82,7	848	410	48,4	-	-	-	-
	Wahkum.	b	1 201	1 059	88,2	1 027	543	52,8	102	9,9	14	1,4
		c	1 227	1 023	83,4	972	604	62,2	71	7,3	51	5,3
59		a	3 491	2 743	78,3	2 477	1 298	52,4	499	20,1	-	-
	Weeze	b	3 810	3 440	90,3	3 364	1 719	51,1	613	18,2	48	1,5
		c	3 798	3 345	88,1	3 191	1 588	49,8	651	20,4	201	6,3
<u>Amt Aldekerk</u>												
60		a	1 537	1 354	88,1	1 208	638	52,9	412	34,1	-	-
	Aldekerk.	b	1 610	1 469	91,2	1 407	745	53,0	280	20,0	42	3,0
		c	1 655	1 424	86,0	1 308	720	55,0	311	23,8	116	8,9
61		a	725	550	75,9	427	-	-	-	-	-	-
	Stenden	b	763	664	87,0	647	367	56,8	67	10,4	25	3,8
		c	726	563	77,6	514	335	65,3	80	15,3	33	6,5
<u>Amt Kervenheim</u>												
62		a	463	316	68,3	248	248	100,0	-	-	-	-
	Kervendonk.	b	479	388	81,0	374	306	82,0	17	4,5	3	0,8
		c	456	369	81,0	345	276	80,0	22	6,3	27	7,8

a) Wahl zu den Vertretungen der Gemeinden am 17.10.1948. - b) Bundestagswahl am 14.8.1949. - c) Landtagswahl am 18.6.1950. -

Gültige Stimmen																		Lfd. Nr.
davon																		
KPD		Z		DKP DRP		RSF		RWVP		DP		SRP		Sonstige Parteien		Unab- hängige		
261	13,6	-	-	-	-	-	-	-	-	-	-	-	-	-	-	-	-	42
303	12,9	45	1,9	33	1,4	55	2,3	5	0,2	-	-	-	-	-	-	-	-	
187	8,9	42	2,0	41	1,9	38	1,8	-	-	18	0,9	-	-	-	-	-	-	
56	14,4	-	-	-	-	-	-	-	-	-	-	-	-	-	-	-	-	43
58	11,7	39	7,9	8	1,6	11	2,2	-	-	-	-	-	-	-	-	-	-	
38	9,0	22	5,2	11	2,6	7	1,7	-	-	9	2,1	-	-	-	-	-	-	
-	-	-	-	-	-	-	-	-	-	-	-	-	-	-	-	-	-	44
13	3,5	12	3,3	21	5,7	2	0,5	-	-	-	-	-	-	-	-	-	-	
8	2,4	6	1,8	-	-	-	-	-	-	14	4,3	-	-	-	-	-	-	
-	-	-	-	-	-	-	-	-	-	-	-	-	-	-	-	-	-	45
20	2,8	17	2,4	22	3,0	8	1,1	4	0,6	-	-	-	-	-	-	-	-	
11	1,7	11	1,7	-	-	3	0,5	-	-	8	1,3	-	-	-	-	-	-	
-	-	-	-	-	-	-	-	-	-	-	-	-	-	-	-	-	-	46
11	2,5	14	3,2	21	4,9	5	1,2	-	-	-	-	-	-	-	-	-	-	
5	1,2	18	4,2	-	-	14	3,3	-	-	14	3,3	-	-	-	-	-	-	
-	-	-	-	-	-	-	-	-	-	-	-	-	-	-	-	-	-	47
19	5,4	17	4,8	8	2,3	2	0,6	-	-	-	-	-	-	-	-	-	-	
14	4,6	4	1,3	-	-	11	3,7	-	-	13	4,3	-	-	-	-	-	-	
-	-	-	-	-	-	-	-	-	-	-	-	-	-	-	-	-	-	48
37	5,0	52	7,0	48	6,4	3	0,4	2	0,3	-	-	-	-	-	-	-	-	
24	3,8	31	4,9	-	-	6	0,9	-	-	15	2,3	-	-	-	-	-	-	
11 218	11,2	7 600	7,6	1 316	1,3	-	-	-	-	-	-	-	-	-	-	464	0,5	49
13 235	10,7	8 192	6,6	2 515	2,1	5 062	4,1	279	0,2	-	-	-	-	-	-	-	-	
8 352	7,6	7 046	6,4	849	0,8	7 128	6,5	-	-	2 796	2,5	-	-	-	-	-	-	
298	9,4	691	21,7	-	-	-	-	-	-	-	-	-	-	-	-	-	-	50
319	8,6	724	19,6	29	0,8	26	0,7	5	0,1	-	-	-	-	-	-	144	3,9	
169	4,8	441	12,3	85	2,4	-	-	-	-	31	0,8	-	-	-	-	-	-	
-	-	1 220	36,8	-	-	-	-	-	-	-	-	-	-	-	-	-	-	51
32	0,7	939	20,4	31	0,7	9	0,2	16	0,3	-	-	-	-	-	-	235	5,1	
30	0,7	781	18,3	57	1,3	-	-	-	-	18	0,4	-	-	-	-	-	-	
-	-	-	-	-	-	-	-	-	-	-	-	-	-	-	-	126	24,7	52
5	0,8	83	13,9	2	0,3	-	-	4	0,6	-	-	-	-	-	-	40	6,7	
3	0,6	49	10,5	13	2,8	-	-	-	-	4	0,8	-	-	-	-	-	-	
31	1,5	360	17,4	-	-	-	-	-	-	-	-	-	-	-	-	-	-	53
45	1,8	420	17,6	34	1,4	24	1,0	11	0,5	-	-	-	-	-	-	165	6,9	
60	2,8	240	11,0	31	1,4	-	-	-	-	22	1,0	-	-	-	-	-	-	
-	-	188	18,5	-	-	-	-	-	-	-	-	-	-	-	-	-	-	54
6	0,5	202	17,5	4	0,3	6	0,5	2	0,2	-	-	-	-	-	-	79	6,9	
8	0,7	125	11,6	13	1,2	-	-	-	-	-	-	-	-	-	-	-	-	
22	1,7	-	-	-	-	-	-	-	-	-	-	-	-	-	-	-	-	55
29	1,8	121	7,4	9	0,6	12	0,7	4	0,3	-	-	-	-	-	-	119	7,3	
22	1,5	95	6,3	15	0,9	-	-	-	-	11	0,7	-	-	-	-	-	-	
42	5,7	240	32,6	-	-	-	-	-	-	-	-	-	-	-	-	-	-	56
30	3,5	133	15,4	6	0,7	1	0,1	3	0,3	-	-	-	-	-	-	89	10,2	
20	2,4	91	10,8	9	1,0	-	-	-	-	5	0,6	-	-	-	-	-	-	
-	-	649	43,9	-	-	-	-	-	-	-	-	-	-	-	-	-	-	57
16	0,9	595	34,4	10	0,6	-	-	3	0,2	-	-	-	-	-	-	185	10,7	
10	0,7	418	27,1	12	0,8	-	-	-	-	6	0,4	-	-	-	-	-	-	
-	-	438	51,6	-	-	-	-	-	-	-	-	-	-	-	-	-	-	58
12	1,2	320	31,1	4	0,4	1	0,1	6	0,6	-	-	-	-	-	-	25	2,5	
11	1,1	210	21,6	13	1,3	-	-	-	-	12	1,2	-	-	-	-	-	-	
38	1,6	642	25,9	-	-	-	-	-	-	-	-	-	-	-	-	-	-	59
35	1,0	724	21,6	6	0,1	7	0,2	8	0,2	-	-	-	-	-	-	204	6,1	
21	0,7	689	21,5	24	0,8	-	-	-	-	17	0,5	-	-	-	-	-	-	
-	-	158	13,0	-	-	-	-	-	-	-	-	-	-	-	-	-	-	60
40	2,8	198	14,1	15	1,0	2	0,1	2	0,1	-	-	-	-	-	-	83	5,9	
29	2,2	109	8,3	14	1,1	-	-	-	-	9	0,7	-	-	-	-	-	-	
-	-	-	-	-	-	-	-	-	-	-	-	-	-	-	-	427	100,0	61
12	1,8	64	9,9	4	0,6	3	0,5	1	0,1	-	-	-	-	-	-	104	16,1	
6	1,2	34	6,6	20	3,9	-	-	-	-	6	1,2	-	-	-	-	-	-	
-	-	-	-	-	-	-	-	-	-	-	-	-	-	-	-	-	-	62
8	2,1	13	3,5	5	1,3	1	0,2	1	0,2	-	-	-	-	-	-	20	5,4	
4	1,2	12	3,5	3	0,9	-	-	-	-	1	0,3	-	-	-	-	-	-	

d) Neuwahl zu den Vertretungen einzelner Gemeinden 1951 und 1952.

Lfd. Nr.	Gemeinde Verwaltungsbezirk	Wahl- berechtigte	Wähler									
					insgesamt	CDU		SPD		FDP		
63	noch: Amt Kervenheim	a	306	195	63,8	141	141	100,0	-	-	-	-
	Kervenheim.	b	322	267	82,9	232	188	74,7	19	7,5	10	4,0
		c	351	278	79,2	249	180	72,3	29	11,7	24	9,7
64		a	1 175	843	71,8	604	604	100,0	-	-	-	-
	Winnekendonk.	b	1 238	1 070	86,4	1 031	774	75,1	47	4,6	28	2,7
		c	1 242	1 082	87,2	988	805	81,5	50	5,1	57	5,7
<u>Amt Kevelaer</u>												
65	Kevelaer, Stadt . . .	a	6 282	4 905	78,8	4 350	2 331	53,6	701	16,1	304	7,0
		b	6 821	6 127	89,8	5 861	3 679	62,7	722	12,3	212	3,7
		c	6 875	5 415	78,8	5 058	3 349	66,2	497	9,8	442	8,8
66		a	-	-	-	-	-	-	-	-	-	-
	Kleinkevelaer	b	51	47	92,2	45	37	82,3	-	-	1	2,2
		c	51	47	92,2	43	40	93,0	3	7,0	-	-
67		a	549	425	77,4	383	261	68,2	-	-	-	-
	Twisteden	b	575	506	88,0	499	405	81,2	15	3,0	2	0,4
		c	580	468	80,1	440	373	84,8	15	3,4	20	4,7
68		a	1 218	808	66,4	633	633	100,0	-	-	-	-
	Wetten.	b	1 214	1 048	86,3	1 014	724	71,4	42	4,2	22	2,2
		c	1 222	916	75,0	853	638	74,8	45	5,3	35	4,1
<u>Amt Nieuwerk</u>												
69		a	645	540	83,8	507	304	60,0	110	21,7	-	-
	Eyll.	b	651	603	92,6	593	357	60,1	85	14,4	15	2,6
		c	636	522	82,1	498	298	59,9	117	23,5	21	4,2
70		a	2 325	2 018	86,8	1 838	947	51,5	546	29,7	-	-
	Nieuwerk.	b	2 414	2 222	92,1	2 147	1 224	57,0	436	20,3	82	3,8
		c	2 382	2 074	87,1	1 961	1 083	55,2	525	26,8	171	8,7
<u>Amt Walbeck</u>												
71		a	654	459	70,2	358	358	100,0	-	-	-	-
	Pont.	b	723	602	83,3	585	415	71,0	55	9,4	7	1,2
		c	715	563	78,7	522	367	70,3	64	12,3	40	7,6
72		a	943	757	80,3	645	373	57,8	161	25,0	-	-
	Veert	b	956	873	91,3	843	508	60,3	117	13,9	22	2,6
		c	975	811	83,2	750	493	65,7	91	12,1	53	7,1
73		a	1 853	1 388	74,9	1 172	854	72,9	194	16,5	-	-
	Walbeck	b	1 905	1 663	87,3	1 602	1 064	66,4	120	7,5	29	1,8
		c	1 899	1 557	82,0	1 383	965	69,8	153	11,1	122	8,8
74		a	42 161	32 930	78,1	29 377	16 027	54,6	5 667	19,3	304	1,0
	Ldkr. Geldern insgesamt	b	44 408	39 279	88,5	37 959	21 910	57,7	4 989	13,2	1 117	2,9
		c	45 093	36 880	81,8	34 531	21 079	61,0	5 027	14,6	2 707	7,8
<u>Ldkr. Grevenbroich</u>												
75		a	9 216	6 177	67,0	5 584	1 837	32,9	1 916	34,3	131	2,3
	Grevenbroich, Stadt .	b	9 606	7 377	76,8	7 134	2 824	39,6	1 964	27,5	397	5,6
		c	10 004	6 917	69,1	6 585	2 606	39,6	1 714	26,0	1 009	15,3
76		a	2 769	2 091	75,5	1 865	811	43,5	553	29,7	501	26,8
	Wevelinghoven, Stadt.	b	2 904	2 397	82,5	2 301	1 159	50,4	716	31,1	175	7,6
		c	2 956	2 205	74,6	2 078	1 067	51,4	508	24,4	316	15,2
77		a	2 470	1 918	77,7	1 734	750	43,2	641	37,0	-	-
	Zons, Stadt	b	2 626	2 117	80,6	2 013	837	41,6	699	34,7	82	4,1
		c	2 696	1 924	71,4	1 779	724	40,7	516	29,0	209	11,7
78		a	2 586	1 977	76,5	1 815	779	42,9	573	31,6	-	-
	Bedburdyck.	b	2 576	2 153	83,6	2 085	1 083	51,9	500	24,0	60	2,9
		c	2 709	2 032	75,0	1 919	966	50,4	466	24,3	160	8,3
79		a	5 969	4 587	76,8	4 238	2 617	61,8	1 476	34,8	-	-
	Bilderich.	b	6 176	5 085	82,3	4 917	2 711	55,1	1 218	24,8	537	10,9
		c	6 512	4 862	73,9	4 694	2 568	54,7	1 042	22,2	792	16,9
80		a	3 759	2 829	75,3	2 658	1 045	39,3	758	28,5	-	-
	Müttgen	b	3 928	3 181	81,0	3 071	1 557	50,7	760	24,8	146	4,8
		c	3 991	2 847	71,3	2 714	1 461	53,8	601	22,1	240	8,9
81		d	4 045	2 725	67,4	2 590	1 224	47,3	573	22,1	370	14,3
		a	1 858	1 399	75,3	1 210	426	35,2	312	25,8	-	-
	Garsweiler.	b	1 856	1 563	84,2	1 498	738	49,2	311	20,7	72	4,8
82		c	1 977	1 456	73,7	1 371	560	40,8	329	24,0	192	14,0
		a	2 526	1 996	79,0	1 791	658	36,7	967	54,0	-	-
	Gustorf	b	2 562	2 115	82,6	2 023	853	42,2	879	43,5	42	2,1
83		c	2 671	2 016	75,5	1 898	810	42,7	706	37,2	183	9,6
		a	3 620	2 874	79,4	2 492	1 261	50,6	1 004	40,3	-	-
	Hochneukirch.	b	3 793	3 166	83,5	3 004	1 303	43,4	840	28,0	90	3,0
		c	3 870	2 791	72,1	2 623	1 150	43,8	691	26,3	361	13,8

a) Wahl zu den Vertretungen der Gemeinden am 17.10.1948. - b) Bundestagswahl am 14.8.1949. - c) Landtagswahl am 18.6.1950. -

Gültige Stimmen																		Lfd. Nr.
davon																		
KPD		Z		DKP DRP		RSF		RWVP		DP		SRP		Sonstige Parteien		Unab- hängige		
- 6	2,3	- 16	6,4	- 2	0,7	-	-	- 1	0,4	-	-	-	-	-	-	- 10	4,0	63
2	0,8	10	3,9	4	1,6	-	-	-	-	-	-	-	-	-	-	-	-	
- 28	2,7	- 85	8,2	- 10	1,0	- 1	0,1	- 4	0,3	-	-	-	-	-	-	- 54	5,3	64
13	1,3	50	5,1	6	0,6	-	-	-	-	7	0,7	-	-	-	-	-	-	
- 97	1,7	¹ 014	23,3	- 29	0,5	- 22	0,4	- 17	0,3	-	-	-	-	-	-	- 136	2,3	65
66	1,3	947	16,1	41	0,8	-	-	-	-	27	0,5	-	-	-	-	-	-	
-	-	-	-	-	-	-	-	-	-	-	-	-	-	-	-	-	-	
-	-	- 1	2,2	-	-	-	-	-	-	-	-	-	-	-	-	- 6	13,3	66
-	-	-	-	-	-	-	-	-	-	-	-	-	-	-	-	-	-	
- 2	0,4	- 26	5,2	-	-	- 2	0,4	- 2	0,4	-	-	-	-	-	-	- 122	31,8	67
1	0,2	25	5,7	3	0,6	-	-	-	-	3	0,6	-	-	-	-	45	9,0	
-	-	-	-	-	-	-	-	-	-	-	-	-	-	-	-	-	-	
- 7	0,7	- 120	11,8	- 7	0,7	- 1	0,1	- 3	0,3	-	-	-	-	-	-	- 88	8,6	68
5	0,6	86	10,1	42	4,9	-	-	-	-	2	0,2	-	-	-	-	-	-	
-	-	-	-	-	-	-	-	-	-	-	-	-	-	-	-	-	-	
- 9	-	93	18,3	- 2	-	- 1	0,1	- 3	-	-	-	-	-	-	-	-	-	
5	1,6	71	12,0	-	0,3	-	-	-	-	-	-	-	-	-	-	-	-	
-	1,0	40	8,0	13	2,6	-	-	-	-	4	0,8	-	-	-	-	- 50	8,4	69
-	-	-	-	-	-	-	-	-	-	-	-	-	-	-	-	-	-	
- 65	-	345	18,8	-	-	- 5	0,2	- 6	0,3	-	-	-	-	-	-	-	-	
20	3,0	218	10,2	11	0,5	-	-	-	-	-	-	-	-	-	-	- 100	4,7	70
-	1,0	112	5,7	32	1,7	-	-	-	-	18	0,9	-	-	-	-	-	-	
-	-	-	-	-	-	-	-	-	-	-	-	-	-	-	-	-	-	
- 7	1,2	- 27	4,6	- 10	1,7	-	-	- 3	0,5	-	-	-	-	-	-	- 61	10,4	71
6	1,2	34	6,5	9	1,7	-	-	-	-	2	0,4	-	-	-	-	-	-	
-	-	-	-	-	-	-	-	-	-	-	-	-	-	-	-	-	-	
- 25	-	111	17,2	- 2	-	- 1	-	-	-	-	-	-	-	-	-	-	-	
17	3,0	147	17,4	-	0,2	-	0,1	-	-	-	-	-	-	-	-	- 21	2,5	72
-	2,3	76	10,1	17	2,3	-	-	-	-	3	0,4	-	-	-	-	-	-	
-	-	-	-	-	-	-	-	-	-	-	-	-	-	-	-	-	-	
- 19	-	-	-	-	-	- 6	-	- 7	-	-	-	-	-	-	-	- 124	10,6	73
14	1,2	242	15,1	4	0,3	-	0,4	-	0,4	-	-	-	-	-	-	111	6,9	
-	1,0	109	7,9	12	0,9	-	-	-	-	8	0,5	-	-	-	-	-	-	
431	1,5	6 149	20,9	-	-	-	-	-	-	-	-	-	-	-	-	799	2,7	74
854	2,2	6 436	17,0	236	0,6	131	0,4	112	0,3	-	-	-	-	-	-	2 174	5,7	
542	1,6	4 472	13,0	488	1,4	-	-	-	-	216	0,6	-	-	-	-	-	-	
382	6,9	¹ 245	22,3	-	-	-	-	73	1,3	-	-	-	-	-	-	-	-	
420	5,9	¹ 372	19,2	95	1,3	28	0,4	34	0,5	-	-	-	-	-	-	-	-	75
294	4,5	753	11,4	77	1,2	-	-	-	-	104	1,6	-	-	-	-	- 28	0,4	
-	-	-	-	-	-	-	-	-	-	-	-	-	-	-	-	-	-	
- 43	1,8	- 154	6,7	- 38	1,7	- 7	0,3	- 9	0,4	-	-	-	-	-	-	-	-	76
33	1,6	93	4,5	29	1,4	-	-	-	-	22	1,0	-	-	-	-	- 10	0,5	
151	8,7	192	11,1	-	-	-	-	-	-	-	-	-	-	-	-	-	-	
170	8,4	176	8,7	22	1,1	10	0,5	17	0,9	-	-	-	-	-	-	-	-	77
167	9,4	90	5,1	57	3,2	-	-	-	-	16	0,9	-	-	-	-	-	-	
101	5,6	362	19,9	-	-	-	-	-	-	-	-	-	-	-	-	-	-	
104	5,0	285	13,7	40	1,9	7	0,3	6	0,3	-	-	-	-	-	-	-	-	78
77	4,0	144	7,5	62	3,2	-	-	-	-	29	1,5	-	-	-	-	- 15	0,8	
145	3,4	-	-	-	-	-	-	-	-	-	-	-	-	-	-	-	-	
121	2,5	208	4,2	96	2,0	12	0,2	14	0,3	-	-	-	-	-	-	-	-	79
84	1,8	97	2,0	50	1,1	-	-	-	-	61	1,3	-	-	-	-	-	-	
108	4,1	713	26,8	-	-	-	-	-	-	-	-	-	-	-	-	-	-	
84	2,7	456	14,8	52	1,7	6	0,2	10	0,3	-	-	-	-	-	-	- 34	1,3	
59	2,2	270	10,0	63	2,3	-	-	-	-	20	0,7	-	-	-	-	-	-	80
-	-	423	16,3	-	-	-	-	-	-	-	-	-	-	-	-	-	-	
-	-	472	39,0	-	-	-	-	-	-	-	-	-	-	-	-	-	-	
- 26	1,7	336	22,4	- 9	0,6	- 2	0,2	- 4	0,4	-	-	-	-	-	-	-	-	81
16	1,1	183	13,4	30	2,2	-	-	-	-	15	1,1	-	-	-	-	- 46	3,4	
166	9,3	-	-	-	-	-	-	-	-	-	-	-	-	-	-	-	-	
167	8,2	51	2,5	21	1,0	1	0,1	9	0,4	-	-	-	-	-	-	-	-	82
128	6,7	27	1,4	24	1,3	-	-	-	-	7	0,4	-	-	-	-	- 13	0,7	
227	9,1	-	-	-	-	-	-	-	-	-	-	-	-	-	-	-	-	
149	5,0	541	18,0	56	1,8	9	0,3	16	0,5	-	-	-	-	-	-	-	-	83
84	3,2	163	6,2	121	4,6	-	-	-	-	25	1,0	-	-	-	-	- 28	1,1	

d) Neuwahl zu den Vertretungen einzelner Gemeinden 1951 und 1952.

Lfd. Nr.	Gemeinde Verwaltungsbezirk	Wahl- berechtigte	Wähler								
				insgesamt	CDU		SPD		FDP		
	noch: Ldkr. Grevenbroich										
84	a	3 462	2 846	82,2	2 555	1 260	49,3	1 201	47,0	-	-
	b	3 432	2 944	85,8	2 811	1 392	49,5	1 005	35,8	162	5,7
	c	3 693	2 814	76,2	2 687	1 220	45,4	919	34,2	330	12,3
	d	3 671	2 621	71,4	2 448	1 163	47,5	904	36,9	280	11,5
85	a	2 494	2 087	83,7	1 973	1 013	51,3	894	45,3	-	-
	b	2 593	2 206	85,1	2 127	1 137	53,5	658	30,9	95	4,5
	c	2 675	2 082	77,8	2 002	1 102	55,0	584	29,2	162	8,1
86	a	2 065	1 699	82,3	1 518	485	32,0	516	34,0	-	-
	b	2 129	1 814	85,2	1 722	719	41,8	505	29,3	55	3,2
	c	2 103	1 655	78,7	1 560	755	48,4	392	25,1	102	6,5
87	a	2 068	1 562	75,5	1 415	924	65,3	406	28,7	-	-
	b	2 023	1 692	83,6	1 622	1 142	70,5	333	20,5	39	2,4
	c	2 111	1 565	74,1	1 487	967	65,0	295	19,8	119	8,0
88	a	1 842	1 521	82,6	1 413	640	45,3	692	49,0	-	-
	b	2 060	1 748	84,9	1 674	888	53,1	573	34,2	56	3,3
	c	2 144	1 681	78,4	1 598	733	45,9	415	26,0	231	14,4
89	a	6 332	4 299	67,9	3 845	2 013	52,4	893	23,2	46	1,2
	b	6 457	4 926	76,3	4 733	1 916	40,5	1 052	22,2	383	8,1
	c	6 794	4 273	62,9	4 054	1 743	43,0	813	20,1	624	15,4
	<u>Amt Dormagen</u>										
90	a	5 084	3 739	73,5	3 433	1 300	37,8	1 976	57,6	-	-
	b	5 266	4 319	82,0	4 013	1 650	41,1	1 716	42,8	313	7,8
	c	5 541	4 103	74,0	3 908	1 492	38,2	1 609	41,2	547	14,0
91	a	1 460	1 080	74,0	879	533	60,6	267	30,4	-	-
	b	1 462	1 235	84,5	1 184	757	63,9	326	27,5	48	4,1
	c	1 515	1 096	72,3	1 038	653	62,9	256	24,7	65	6,3
	<u>Amt Ervinghoven</u>										
92	a	1 537	1 281	83,3	1 063	700	65,9	-	-	-	-
	b	1 588	1 364	85,9	1 290	767	59,5	324	25,1	50	3,9
	c	1 629	1 309	80,4	1 241	727	58,6	210	16,9	138	11,2
	<u>Amt Frimmersdorf</u>										
93	a	1 087	840	77,3	727	282	38,8	383	52,7	-	-
	b	1 133	889	78,5	838	295	35,2	392	46,8	37	4,4
	c	1 155	761	65,9	706	222	31,5	292	41,4	104	14,7
94	a	1 150	835	72,6	739	364	49,3	375	50,7	-	-
	b	1 157	892	77,1	856	325	38,0	437	51,1	30	3,5
	c	1 089	828	76,0	789	291	36,9	356	45,1	97	12,3
	<u>Amt Glehn</u>										
95	a	2 146	1 785	83,2	1 640	769	46,9	368	22,4	-	-
	b	2 169	1 922	88,6	1 854	934	50,4	394	21,3	40	2,1
	c	2 210	1 701	77,0	1 603	879	54,8	300	18,7	106	6,6
96	a	1 058	856	80,9	743	379	51,0	364	49,0	-	-
	b	1 074	944	87,9	898	539	60,0	250	27,9	17	1,9
	c	1 126	864	76,7	811	503	62,0	171	21,1	62	7,6
	<u>Amt Hemmerden</u>										
97	a	967	789	81,6	725	319	44,0	406	56,0	-	-
	b	2 766 1)	2 342 1)	84,7	810	429	53,0	316	39,0	25	3,1
	c	2 851 1)	1 941 1)	68,1	762	356	46,7	312	41,0	67	8,8
98	a	1 752	1 320	75,3	1 121	394	35,1	368	32,8	-	-
	b	.	.	.	1 445	557	38,6	449	31,1	59	4,1
	c	.	.	.	1 104	467	42,3	337	30,5	108	9,8
	<u>Amt Jüchen</u>										
99	a	511	325	63,6	281	220	78,3	61	21,7	-	-
	b	506	411	81,2	390	148	38,0	77	19,7	13	3,3
	c	541	371	68,6	357	167	46,8	70	19,6	34	9,5
100	a	3 675	2 708	73,7	2 471	1 397	56,5	899	36,4	-	-
	b	3 811	3 069	80,5	2 980	1 491	50,0	766	25,7	228	7,7
	c	3 916	2 787	71,2	2 684	1 074	40,0	581	21,6	518	19,3
	<u>Amt Korschenbroich</u>										
101	a	3 810	2 820	74,0	2 482	939	37,8	701	28,2	-	-
	b	3 905	3 144	80,5	3 024	1 312	43,4	821	27,1	97	3,2
	c	4 036	2 846	70,5	2 636	1 199	45,5	665	25,2	136	5,1
102	a	774	565	73,0	430	252	58,6	-	-	-	-
	b	796	646	81,2	618	297	48,0	165	26,7	23	3,7
	c	817	590	72,2	556	245	44,1	128	23,0	26	4,6
	<u>Amt Nettesheim</u>										
103	a	660	548	83,0	513	223	43,5	210	40,9	-	-
	b	691	586	84,8	562	317	56,4	173	30,8	10	1,8
	c	714	569	79,7	540	288	53,4	141	26,1	54	10,0

a) Wahl zu den Vertretungen der Gemeinden am 17.10.1948. - b) Bundestagswahl am 14.8.1949. - c) Landtagswahl am 18.6.1950. -
1) Einschl. Gemeinde Kapellen.

Gültige Stimmen																			Lfd. Nr.
davon																			
KPD		Z		DKP DRP		RSF		RWVP		DP		SRP		Sonstige Parteien		Unab- hängige			
94	3,7	-	-	-	-	-	-	-	-	-	-	-	-	-	-	-	-	84	
74	2,6	123	4,4	29	1,0	8	0,3	18	0,7	-	-	-	-	-	-	-	-		
60	2,2	73	2,7	77	2,9	-	-	-	-	8	0,3	-	-	-	-	-	-		
35	1,4	-	-	-	-	-	-	-	-	-	-	-	-	-	-	66	2,7		
66	3,4	-	-	-	-	-	-	-	-	-	-	-	-	-	-	-	-	85	
82	3,9	85	4,0	58	2,7	3	0,1	9	0,4	-	-	-	-	-	-	-	-		
61	3,0	46	2,3	32	1,6	-	-	-	-	15	0,8	-	-	-	-	-	-		
-	-	517	34,0	-	-	-	-	-	-	-	-	-	-	-	-	-	-		
26	1,5	390	22,6	12	0,7	6	0,4	9	0,5	-	-	-	-	-	-	-	-	86	
20	1,3	262	16,8	18	1,2	-	-	-	-	11	0,7	-	-	-	-	-	-		
74	5,2	-	-	-	-	-	-	-	-	-	-	-	-	-	-	11	0,8		
40	2,5	39	2,4	12	0,7	7	0,4	10	0,6	-	-	-	-	-	-	-	-		
37	2,5	34	2,3	20	1,4	-	-	-	-	8	0,5	-	-	-	-	7	0,5	87	
81	5,7	-	-	-	-	-	-	-	-	-	-	-	-	-	-	-	-		
50	3,0	67	4,0	32	1,9	1	0,1	7	0,4	-	-	-	-	-	-	-	-		
54	3,4	31	1,9	118	7,4	-	-	-	-	16	1,0	-	-	-	-	-	-		
-	-	893	23,2	-	-	-	-	-	-	-	-	-	-	-	-	-	-	88	
141	3,0	1 104	23,3	96	2,0	14	0,3	27	0,6	-	-	-	-	-	-	-	-		
99	2,5	619	15,2	83	2,0	-	-	-	-	48	1,2	-	-	-	-	25	0,6		
157	4,6	-	-	-	-	-	-	-	-	-	-	-	-	-	-	-	-		
143	3,5	95	2,3	65	1,6	14	0,4	17	0,5	-	-	-	-	-	-	-	-	90	
87	2,2	43	1,1	94	2,4	-	-	-	-	36	0,9	-	-	-	-	-	-		
-	-	79	9,0	-	-	-	-	-	-	-	-	-	-	-	-	-	-		
14	1,2	25	2,1	6	0,5	5	0,4	3	0,3	-	-	-	-	-	-	-	-		
22	2,1	21	2,0	16	1,5	-	-	-	-	5	0,5	-	-	-	-	-	-	91	
-	-	-	-	-	-	-	-	-	-	-	-	-	-	-	-	-	-		
59	4,6	66	5,1	21	1,5	1	0,1	2	0,2	-	-	-	-	-	-	363	34,1		
40	3,2	25	2,0	92	7,4	-	-	-	-	5	0,4	-	-	-	-	4	0,3		
62	8,5	-	-	-	-	-	-	-	-	-	-	-	-	-	-	-	-	93	
45	5,4	58	6,9	3	0,4	2	0,2	6	0,7	-	-	-	-	-	-	-	-		
27	3,8	29	4,1	16	2,3	-	-	-	-	8	1,1	-	-	-	-	8	1,1		
-	-	-	-	-	-	-	-	-	-	-	-	-	-	-	-	-	-		
29	3,4	16	1,9	14	1,6	1	0,1	4	0,4	-	-	-	-	-	-	-	-	94	
16	2,0	13	1,7	12	1,5	-	-	-	-	3	0,4	-	-	-	-	1	0,1		
-	-	-	-	-	-	-	-	-	-	-	-	-	-	-	-	-	-		
18	1,0	503	30,7	-	-	-	-	-	-	-	-	-	-	-	-	-	-		
26	1,6	437	23,6	15	0,8	6	0,3	10	0,5	-	-	-	-	-	-	-	-	95	
-	-	198	12,4	77	4,8	-	-	-	-	17	1,1	-	-	-	-	-	-		
17	1,9	57	6,3	3	0,3	5	0,6	10	1,1	-	-	-	-	-	-	-	-		
20	2,5	33	4,1	18	2,2	-	-	-	-	4	0,5	-	-	-	-	-	-		
-	-	-	-	-	-	-	-	-	-	-	-	-	-	-	-	-	-	97	
15	1,9	19	2,3	1	0,1	4	0,5	1	0,1	-	-	-	-	-	-	-	-		
6	0,8	8	1,0	10	1,3	-	-	-	-	2	0,3	-	-	-	-	1	0,1		
86	7,7	273	24,4	-	-	-	-	-	-	-	-	-	-	-	-	-	-		
67	4,6	266	18,4	28	1,9	10	0,7	9	0,6	-	-	-	-	-	-	-	-	98	
34	3,1	129	11,7	11	1,0	-	-	-	-	7	0,6	-	-	-	-	11	1,0		
-	-	-	-	-	-	-	-	-	-	-	-	-	-	-	-	-	-		
11	2,8	138	35,4	2	0,5	-	-	1	0,3	-	-	-	-	-	-	-	-		
6	1,7	72	20,2	4	1,1	-	-	-	-	-	-	-	-	-	-	4	1,1	99	
175	7,1	-	-	-	-	-	-	-	-	-	-	-	-	-	-	-	-		
129	4,4	313	10,5	27	0,9	16	0,5	10	0,3	-	-	-	-	-	-	-	-		
102	3,8	236	8,8	131	4,9	-	-	-	-	22	0,8	-	-	-	-	20	0,8		
66	2,7	776	31,3	-	-	-	-	-	-	-	-	-	-	-	-	-	-	101	
71	2,3	680	22,5	17	0,6	5	0,2	21	0,7	-	-	-	-	-	-	-	-		
53	2,0	526	20,0	37	1,4	-	-	-	-	20	0,8	-	-	-	-	-	-		
-	-	178	41,4	-	-	-	-	-	-	-	-	-	-	-	-	-	-		
7	1,1	119	19,3	5	0,8	1	0,2	1	0,2	-	-	-	-	-	-	-	-	102	
5	0,9	129	23,2	11	2,0	-	-	-	-	12	2,2	-	-	-	-	-	-		
-	-	80	15,6	-	-	-	-	-	-	-	-	-	-	-	-	-	-		
16	2,8	37	6,6	6	1,1	-	-	3	0,5	-	-	-	-	-	-	-	-		
6	1,1	12	2,2	31	5,7	-	-	-	-	8	1,5	-	-	-	-	-	-	103	

d) Neuwahl zu den Vertretungen einzelner Gemeinden 1951 und 1952.

Lfd. Nr.	Gemeinde Verwaltungsbezirk	Wahl- berechtigte	Wähler		insgesamt	CDU		SPD		FDP	
104	noch: Amt Nettesheim										
	a	814	641	78,7	576	351	61,0	211	36,6	-	-
	Nettesheim-Butzheim .b	869	727	83,7	695	466	67,0	152	21,9	25	3,6
	c	879	660	75,1	632	398	63,0	95	15,0	58	9,2
<u>Amt Nievenheim</u>											
105	a	688	559	81,3	519	218	42,0	279	53,8	-	-
	Gohr.b	713	553	77,6	535	262	49,0	170	31,8	11	2,0
	c	724	473	65,3	454	207	45,6	109	24,0	51	11,2
106	a	2 624	2 099	80,0	1 860	548	29,5	739	39,7	-	-
	Nievenheim.b	2 717	2 124	78,2	2 038	923	45,3	669	32,8	72	3,5
	c	2 871	1 987	69,2	1 877	932	49,7	503	26,8	161	8,6
107	a	1 056	824	78,0	666	491	73,7	-	-	-	-
	Straberg.b	1 016	848	83,5	759	541	71,3	128	16,9	7	0,9
	c	1 040	846	81,3	765	466	60,9	73	9,5	55	7,2
<u>Amt Norf</u>											
108	a	1 417	1 115	78,7	1 004	435	43,3	424	42,2	91	9,1
	Norf.b	2 809	2 267	80,7	1 131	568	50,2	335	29,6	97	8,5
	c	2 857	1 935	67,3	959	544	56,7	243	25,3	95	9,9
109	a	1 265	973	76,9	779	560	71,9	111	14,2	108	13,9
	Rosellen.b	.	.	.	1 023	663	64,8	193	18,9	92	9,0
	c	.	.	.	859	579	67,4	146	17,0	63	7,3
110	Ldkr. Grevenbroich	86 573	65 564	75,7	58 757	27 193	46,3	20 944	35,6	877	1,5
	insgesamt	89 169	72 766	81,6	69 678	33 500	48,1	20 266	29,1	3 685	5,3
	c	92 417	66 787	72,3	63 330	30 121	47,6	16 588	26,2	7 575	12,0
<u>Ldkr. Kempen-Krefeld</u>											
111	a	11 723	9 357	79,8	8 609	3 634	42,2	2 579	29,9	1 051	12,2
	Dülken, Stadtb	12 097	10 217	84,5	9 765	4 622	47,3	2 727	27,9	867	8,9
	c	12 549	9 751	77,7	9 198	4 384	47,7	2 755	30,0	966	10,5
112	a	3 752	2 490	66,4	2 205	850	38,6	651	29,5	-	-
	Kaldenkirchen, Stadt. .b	4 086	2 961	72,5	2 830	1 191	42,1	638	22,5	194	6,9
	c	4 169	2 539	60,9	2 348	1 042	44,4	471	20,0	309	13,2
113	a	7 124	5 360	75,2	5 093	1 728	33,9	1 779	34,9	-	-
	Kempen, Stadtb	7 351	6 131	83,4	5 984	2 403	40,2	1 646	27,5	698	11,7
	c	7 697	5 551	72,1	5 356	2 187	40,8	1 219	22,8	1 011	18,9
114	a	7 536	5 936	78,7	5 649	1 951	34,5	1 641	29,1	465	8,2
	Süchteln, Stadtb	7 802	6 580	84,3	6 396	2 484	38,8	1 624	25,4	497	7,8
	c	8 127	5 712	70,3	5 466	2 059	37,7	1 329	24,3	595	10,9
115	a	3 398	2 624	77,2	2 365	1 716	72,6	649	27,4	-	-
	Amernb	3 575	2 996	83,8	2 866	1 794	62,6	411	14,3	148	5,2
	c	3 623	2 776	76,6	2 563	1 611	62,9	383	14,9	151	5,9
116	a	3 922	2 921	74,5	2 743	967	35,3	788	28,7	-	-
	Anrath.b	4 014	3 155	78,6	3 051	1 062	34,8	764	25,0	122	4,0
	c	4 263	2 924	68,6	2 791	1 139	40,8	648	23,2	263	9,4
117	a	901	509	56,5	419	419	100,0	-	-	-	-
	Boisheim.b	965	770	79,8	739	482	65,2	75	10,1	61	8,3
	c	971	742	76,4	699	511	73,1	71	10,2	56	8,0
118	a	2 349	1 857	79,1	1 667	1 206	72,4	357	21,4	-	-
	Braacht.b	2 425	1 845	76,1	1 739	965	55,5	415	23,9	89	5,1
	c	2 529	1 890	74,7	1 698	981	57,8	401	23,6	151	8,9
119	a	4 484	3 432	76,5	3 210	1 058	33,0	597	18,6	685	21,3
	Breyellb	4 656	3 875	83,2	3 738	1 282	34,3	691	18,5	368	9,8
	c	4 737	3 464	73,1	3 249	1 397	43,0	551	16,9	292	9,0
120	a	2 435	1 789	73,5	1 526	894	58,6	269	17,6	322	21,1
	Brüggenb	2 558	2 093	81,8	1 961	1 176	60,0	325	16,6	203	10,3
	c	2 637	1 937	73,5	1 765	1 039	58,9	306	17,3	205	11,6
121	a	4 215	3 445	81,7	3 224	897	27,8	1 160	36,0	-	-
	Grefrath bei Krefeld. .b	4 255	3 576	84,0	3 451	1 063	30,8	1 159	33,6	98	2,9
	c	4 262	3 274	76,8	3 118	1 054	33,8	1 059	34,0	211	6,8
122	a	2 153	1 599	74,3	1 386	867	62,6	-	-	-	-
	Hinsbeck.b	2 379	1 947	81,4	1 891	1 114	58,9	238	12,6	57	3,0
	c	2 291	1 768	77,2	1 656	981	59,2	230	13,9	94	5,7
123	a	7 350	5 784	78,7	5 462	1 481	27,1	1 633	29,9	799	14,6
	Eüle.b	7 576	6 248	82,5	6 088	2 262	37,2	1 723	28,3	707	11,6
	c	7 781	5 851	75,2	5 637	1 971	35,0	1 460	25,9	913	16,2
124	a	798	422	52,9	301	-	-	-	-	-	-
	Leuthb	869	722	83,1	694	294	42,4	103	14,8	40	5,8
	c	866	634	73,2	579	221	38,2	68	11,8	65	11,2

a) Wahl zu den Vertretungen der Gemeinden am 17.10.1948. - b) Bundestagswahl am 14.8.1949. - c) Landtagswahl am 18.6.1950. -
1) Einschl. Gemeinde Rosellen.

Gültige Stimmen																		Lfd. Nr.
davon																		
KPD		Z		DKP DRP		RSP		RWVP		DP		SRP		Sonstige Parteien		Unab- hängige		
-	-	14	2,4	-	-	-	-	-	-	-	-	-	-	-	-	-	-	104
7	1,0	30	4,3	8	1,2	3	0,4	4	0,6	-	-	-	-	-	-	-	-	
3	0,5	8	1,2	67	10,6	-	-	-	-	3	0,5	-	-	-	-	-	-	105
22	4,2	-	-	-	-	-	-	-	-	-	-	-	-	-	-	-	-	
21	3,9	26	4,8	3	0,6	38	7,1	4	0,8	-	-	-	-	-	-	-	-	106
18	4,0	9	2,0	58	12,8	-	-	-	-	2	0,4	-	-	-	-	-	-	
-	-	573	30,8	-	-	-	-	-	-	-	-	-	-	-	-	-	-	107
61	3,0	280	13,8	19	0,9	11	0,6	3	0,1	-	-	-	-	-	-	-	-	
44	2,3	66	3,5	156	8,3	-	-	-	-	15	0,8	-	-	-	-	-	-	108
66	9,9	109	16,4	-	-	-	-	-	-	-	-	-	-	-	-	-	-	
31	4,1	41	5,4	5	0,7	4	0,5	2	0,2	-	-	-	-	-	-	-	-	109
32	4,2	14	1,8	116	15,2	-	-	-	-	9	1,2	-	-	-	-	-	-	
54	5,4	-	-	-	-	-	-	-	-	-	-	-	-	-	-	-	-	110
53	4,7	66	5,8	4	0,4	4	0,4	4	0,4	-	-	-	-	-	-	-	-	
32	3,3	19	2,0	14	1,5	-	-	-	-	12	1,3	-	-	-	-	-	-	111
-	-	-	-	-	-	-	-	-	-	-	-	-	-	-	-	-	-	
16	1,5	41	4,0	13	1,3	3	0,3	2	0,2	-	-	-	-	-	-	-	-	112
11	1,3	23	2,7	31	3,6	-	-	-	-	6	0,7	-	-	-	-	-	-	
2 283	3,9	6 979	11,9	-	-	-	-	73	0,1	-	-	-	-	-	-	408	0,7	113
2 527	3,6	8 197	11,8	933	1,3	254	0,4	316	0,4	-	-	-	-	-	-	221	0,4	
1 863	2,9	4 498	7,1	1 863	2,9	-	-	-	-	601	0,9	-	-	-	-	-	-	114
582	6,8	763	8,9	-	-	-	-	-	-	-	-	-	-	-	-	-	-	
588	6,0	733	7,5	75	0,8	128	1,3	25	0,3	-	-	-	-	-	-	-	-	115
321	3,5	325	3,5	60	0,6	175	1,9	-	-	212	2,3	-	-	-	-	-	-	
-	-	704	31,9	-	-	-	-	-	-	-	-	-	-	-	-	-	-	116
53	1,9	709	25,0	31	1,1	11	0,4	3	0,1	-	-	-	-	-	-	-	-	
32	1,4	422	18,0	24	1,0	20	0,8	-	-	28	1,2	-	-	-	-	-	-	117
223	4,4	1 208	23,7	-	-	-	-	-	-	-	-	-	-	-	-	155	3,1	
253	4,2	892	14,9	59	1,0	25	0,4	8	0,1	-	-	-	-	-	-	-	-	118
181	3,4	620	11,6	82	1,5	-	-	-	-	56	1,0	-	-	-	-	-	-	
250	4,4	1 342	23,8	-	-	-	-	-	-	-	-	-	-	-	-	-	-	119
238	3,7	1 487	23,2	30	0,5	24	0,4	12	0,2	-	-	-	-	-	-	-	-	
156	2,9	1 188	21,7	35	0,6	45	0,8	-	-	59	1,1	-	-	-	-	-	-	120
-	-	-	-	-	-	-	-	-	-	-	-	-	-	-	-	-	-	
33	1,2	424	14,8	37	1,3	16	0,5	3	0,1	-	-	-	-	-	-	-	-	121
36	1,4	272	10,6	25	1,0	23	0,9	-	-	62	2,4	-	-	-	-	-	-	
111	4,0	877	32,0	-	-	-	-	-	-	-	-	-	-	-	-	-	-	122
110	3,6	940	30,8	23	0,8	19	0,6	11	0,4	-	-	-	-	-	-	-	-	
67	2,4	602	21,6	31	1,1	-	-	-	-	41	1,5	-	-	-	-	-	-	123
-	-	-	-	-	-	-	-	-	-	-	-	-	-	-	-	-	-	
15	2,0	96	13,0	8	1,1	2	0,3	-	-	-	-	-	-	-	-	-	-	124
12	1,7	26	3,7	2	0,3	7	1,0	-	-	14	2,0	-	-	-	-	-	-	
-	-	-	-	-	-	-	-	-	-	-	-	-	-	-	-	104	6,2	125
24	1,4	224	12,9	12	0,7	4	0,2	6	0,3	-	-	-	-	-	-	-	-	
34	2,0	90	5,3	12	0,7	26	1,5	-	-	3	0,2	-	-	-	-	-	-	126
74	2,3	796	24,8	-	-	-	-	-	-	-	-	-	-	-	-	-	-	
107	2,9	1 209	32,3	40	1,1	27	0,7	14	0,4	-	-	-	-	-	-	-	-	127
58	1,8	837	25,8	39	1,2	51	1,6	-	-	24	0,7	-	-	-	-	-	-	
-	-	-	-	-	-	-	-	-	-	-	-	-	-	-	-	41	2,7	128
43	2,2	174	8,9	26	1,3	10	0,5	4	0,2	-	-	-	-	-	-	-	-	
19	1,1	146	8,3	22	1,2	9	0,5	-	-	19	1,1	-	-	-	-	-	-	129
166	5,2	1 001	31,0	-	-	-	-	-	-	-	-	-	-	-	-	-	-	
133	3,9	976	28,3	15	0,4	5	0,1	2	0,0	-	-	-	-	-	-	-	-	130
90	2,9	662	21,2	22	0,7	10	0,3	-	-	10	0,3	-	-	-	-	-	-	
-	-	-	-	-	-	-	-	-	-	-	-	-	-	-	-	519	37,4	131
41	2,2	401	21,2	22	1,2	14	0,7	4	0,2	-	-	-	-	-	-	-	-	
36	2,2	252	15,2	24	1,4	26	1,6	-	-	13	0,8	-	-	-	-	-	-	132
308	5,7	1 241	22,7	-	-	-	-	-	-	-	-	-	-	-	-	-	-	
354	5,8	958	15,7	44	0,7	30	0,5	10	0,2	-	-	-	-	-	-	-	-	133
264	4,7	917	16,3	71	1,2	-	-	-	-	41	0,7	-	-	-	-	-	-	
-	-	301	100,0	-	-	-	-	-	-	-	-	-	-	-	-	-	-	134
7	1,0	237	34,1	9	1,3	2	0,3	2	0,3	-	-	-	-	-	-	-	-	
10	1,7	193	33,3	10	1,7	4	0,7	-	-	8	1,4	-	-	-	-	-	-	135
-	-	-	-	-	-	-	-	-	-	-	-	-	-	-	-	-	-	

d) Neuwahl zu den Vertretungen einzelner Gemeinden 1951 und 1952.

Lfd. Nr.	Gemeinde Verwaltungsbezirk	Wahl- berechtigte	Wähler		insgesamt	CDU		SPD		FDP	
	noch: Ldkr. Kempen-Krefeld										
125	Lobberich	a	5 744	4 336	75,5	3 934	1 638	41,6	1 243	31,6	-
		b	6 069	4 902	80,8	4 723	1 906	40,4	1 220	25,8	256
		c	6 429	4 532	70,5	4 259	1 885	44,2	1 078	25,3	323
126	Neersen	a	2 390	1 769	74,0	1 627	497	30,6	524	32,2	-
		b	2 523	2 035	80,7	1 981	735	37,1	455	23,0	68
		c	2 642	1 820	68,9	1 732	655	37,8	350	20,2	272
127	Oedt	a	3 481	2 924	84,0	2 645	1 412	53,4	980	37,0	-
		b	3 617	3 132	86,6	3 016	1 616	53,6	804	26,6	151
		c	3 676	2 864	77,9	2 708	1 315	48,6	721	26,6	326
128	Osterath	a	3 480	2 342	67,3	2 118	1 057	49,9	907	42,8	-
		b	3 542	2 720	76,8	2 631	1 249	47,5	859	32,6	187
		c	3 642	2 401	65,9	2 293	1 083	47,2	668	29,1	287
129	Sankt Hubert	a	2 804	2 110	75,2	1 947	630	32,4	773	39,7	-
		b	2 887	2 367	82,0	2 317	898	38,8	705	30,4	77
		c	2 949	2 145	72,7	2 076	947	45,6	582	28,0	147
130	Sankt Tönis	a	7 066	5 235	74,1	4 766	1 821	38,2	1 623	34,1	1 155
		b	7 266	5 820	80,1	5 597	2 136	38,1	1 710	30,6	958
		c	7 555	5 523	73,1	5 227	1 794	34,3	1 543	29,5	1 262
131	Schiefbahn	a	3 704	2 974	80,3	2 794	1 325	47,4	950	34,0	-
		b	3 867	3 254	84,1	3 113	1 678	53,9	892	28,7	191
		c	3 965	2 981	75,2	2 802	1 447	51,6	700	25,0	408
132	Schmalbroich	a	1 002	770	76,8	684	448	65,5	135	19,7	-
		b	1 017	869	85,4	850	494	58,1	159	18,7	39
		c	1 047	809	77,3	773	477	61,7	124	16,1	51
133	Tönisberg	a	960	679	70,7	474	-	-	-	-	-
		b	1 005	819	81,5	802	487	60,7	106	13,2	50
		c	997	780	77,5	748	403	53,9	113	15,1	66
134	Vorst	a	3 071	2 381	77,5	2 210	1 109	50,2	918	41,5	-
		b	3 256	2 580	79,2	2 520	1 071	42,5	740	29,4	124
		c	3 274	2 408	73,5	2 308	939	40,7	686	29,7	310
135	Waldniel	a	3 902	2 841	72,8	2 556	1 003	39,2	487	19,1	-
		b	4 031	3 233	80,2	3 097	1 187	38,3	478	15,5	156
		c	4 010	2 876	71,7	2 726	952	34,9	452	16,6	186
136	Willlich	a	6 356	4 661	73,3	4 350	1 814	41,7	1 710	39,3	-
		b	6 515	5 284	81,1	5 146	2 300	44,7	1 662	32,3	339
		c	6 714	4 613	68,7	4 403	1 890	42,9	1 346	30,6	621
	<u>Amt Lank</u>										
137	Ilverich	a	235	173	73,6	160	67	41,9	51	31,9	-
		b	257	216	84,0	209	71	34,0	78	37,3	9
		c	243	196	80,7	183	67	36,6	74	40,4	6
138	Langst-Kierst	a	328	265	80,8	236	208	88,1	28	11,9	-
		b	351	302	86,0	294	173	58,8	44	15,0	5
		c	339	279	82,3	267	169	63,3	28	10,5	14
139	Lank-Latum	a	2 535	1 795	70,8	1 662	507	30,5	478	28,8	-
		b	2 585	2 078	80,4	2 013	700	34,8	503	25,0	52
		c	2 679	1 893	70,7	1 800	591	32,8	387	21,5	151
140	Kierst	a	337	235	69,7	189	-	-	35	18,5	-
		b	363	277	76,3	269	111	41,2	61	22,7	11
		c	333	255	76,6	246	90	36,6	50	20,3	39
141	Ossum-Büsinghoven	a	489	285	58,3	217	217	100,0	-	-	-
		b	518	407	78,6	384	261	68,0	43	11,2	17
		c	527	379	71,9	348	217	62,4	48	13,8	19
142	Strümp	a	455	288	63,3	231	-	-	51	22,1	-
		b	457	352	77,0	345	140	40,6	93	26,9	12
		c	461	310	67,2	288	119	41,3	71	24,7	25
143	Ldkr. Kempen-Krefeld insgesamt	a	110 479	83 588	75,7	76 659	31 421	41,0	22 996	30,0	4 477
		b	114 734	93 763	81,7	90 500	39 407	43,5	23 151	25,6	6 851
		c	117 984	85 877	72,8	81 310	35 617	43,8	19 972	24,6	9 795
	<u>Ldkr. Kleve</u>										
144	Goch, Stadt	a	7 479	6 352	84,9	5 656	2 904	51,3	2 282	40,4	-
		b	7 491	6 650	88,8	6 437	3 369	52,4	2 142	33,3	178
		c	7 638	6 361	83,3	6 065	3 163	52,2	1 911	31,5	639
145	Kleve, Stadt	a	16 182	11 487	71,0	10 916	5 631	51,6	2 621	24,0	-
		b	16 711	13 564	81,2	13 193	7 265	55,1	3 189	24,2	330
		c	17 660	13 278	75,2	12 886	7 597	59,0	2 962	23,0	1 172
		d	12 038	8 311	69,0	8 135	5 011	61,6	2 427	29,8	-

a) Wahl zu den Vertretungen der Gemeinden am 17.10.1948. - b) Bundestagswahl am 14.8.1949. - c) Landtagswahl am 18.6.1950. -
 1) Einschl. der eingemeindeten Gemeinden Kellen und Waterborn. - 2) Neuwahl nur für die Gemeinde Kleve.

Gültige Stimmen																		Lfd. Nr.
davon																		
KPD		Z		DKP DRP		RSF		RWVP		DP		SRP		Sonstige Parteien		Unab- hängige		
-	-	1 053	26,8	-	-	-	-	-	-	-	-	-	-	-	-	-	-	125
154	3,3	1 134	24,0	25	0,5	17	0,4	11	0,2	-	-	-	-	-	-	-		
76	1,8	754	17,7	55	1,3	38	0,9	-	-	50	1,2	-	-	-	-	-	126	
-	-	606	37,2	-	-	-	-	-	-	-	-	-	-	-	-	-		
51	2,6	637	32,1	21	1,1	8	0,4	6	0,3	-	-	-	-	-	-	-	127	
23	1,3	403	23,3	17	1,0	-	-	-	-	12	0,7	-	-	-	-	-		
253	9,6	-	-	-	-	-	-	-	-	-	-	-	-	-	-	-	128	
213	7,0	207	6,9	15	0,5	5	0,2	5	0,2	-	-	-	-	-	-	-		
133	4,9	157	5,8	31	1,2	-	-	-	-	25	0,9	-	-	-	-	-	129	
154	7,3	-	-	-	-	-	-	-	-	-	-	-	-	-	-	-		
146	5,5	147	5,6	24	0,9	15	0,6	4	0,2	-	-	-	-	-	-	-	130	
94	4,1	119	5,2	31	1,4	-	-	-	-	11	0,5	-	-	-	-	-		
-	-	544	27,9	-	-	-	-	-	-	-	-	-	-	-	-	-	131	
72	3,1	529	22,8	28	1,2	6	0,3	2	0,1	-	-	-	-	-	-	-		
48	2,3	293	14,1	33	1,6	-	-	-	-	26	1,3	-	-	-	-	-	132	
167	3,5	-	-	-	-	-	-	-	-	-	-	-	-	-	-	-		
225	4,0	492	8,8	44	0,8	16	0,3	16	0,3	-	-	-	-	-	-	-	133	
138	2,7	366	7,0	82	1,6	-	-	-	-	42	0,8	-	-	-	-	-		
118	4,2	-	-	-	-	-	-	-	-	-	-	-	-	-	-	-	134	
142	4,6	168	5,4	19	0,6	17	0,5	6	0,2	-	-	-	-	-	-	401 14,4		
89	3,2	100	3,6	38	1,4	-	-	-	-	20	0,7	-	-	-	-	-	135	
-	-	101	14,8	-	-	-	-	-	-	-	-	-	-	-	-	-		
16	1,9	132	15,5	6	0,7	3	0,4	1	0,1	-	-	-	-	-	-	-	136	
15	1,9	86	11,1	9	1,2	-	-	-	-	11	1,4	-	-	-	-	-		
-	-	-	-	-	-	-	-	-	-	-	-	-	-	-	-	-	137	
28	3,5	107	13,4	16	2,0	6	0,7	2	0,3	-	-	-	-	-	-	474 100,0		
17	2,3	138	18,4	8	1,1	-	-	-	-	3	0,4	-	-	-	-	-	138	
183	8,3	-	-	-	-	-	-	-	-	-	-	-	-	-	-	-		
180	7,1	371	14,7	17	0,7	12	0,5	5	0,2	-	-	-	-	-	-	-	139	
97	4,2	221	9,6	23	1,0	-	-	-	-	32	1,4	-	-	-	-	-		
29	1,1	1 037	40,6	-	-	-	-	-	-	-	-	-	-	-	-	-	140	
68	2,2	1 170	37,8	21	0,7	13	0,4	4	0,1	-	-	-	-	-	-	-		
29	1,1	1 002	36,7	27	1,0	7	0,3	-	-	71	2,6	-	-	-	-	-	141	
321	7,4	446	10,2	-	-	-	-	59	1,4	-	-	-	-	-	-	-		
342	6,6	354	6,9	60	1,2	35	0,7	54	1,0	-	-	-	-	-	-	-	142	
207	4,7	230	5,2	67	1,5	-	-	-	-	42	1,0	-	-	-	-	-		
-	-	42	26,2	-	-	-	-	-	-	-	-	-	-	-	-	-	143	
6	2,9	41	19,6	3	1,4	1	0,5	-	-	-	-	-	-	-	-	-		
2	1,1	33	18,0	-	-	-	-	-	-	1	0,6	-	-	-	-	-	144	
-	-	-	-	-	-	-	-	-	-	-	-	-	-	-	-	-		
5	1,7	62	21,1	4	1,4	-	-	1	0,3	-	-	-	-	-	-	-	145	
7	2,6	46	17,2	2	0,8	-	-	-	-	1	0,4	-	-	-	-	-		
-	-	677	40,7	-	-	-	-	-	-	-	-	-	-	-	-	-	146	
65	3,2	665	33,0	12	0,6	15	0,8	1	0,0	-	-	-	-	-	-	-		
38	2,1	586	32,6	16	0,9	-	-	-	-	31	1,7	-	-	-	-	-	147	
-	-	154	81,5	-	-	-	-	-	-	-	-	-	-	-	-	-		
1	0,4	83	30,8	-	-	1	0,4	1	0,4	-	-	-	-	-	-	-	148	
1	0,4	63	25,6	3	1,2	-	-	-	-	-	-	-	-	-	-	-		
-	-	127	40,7	-	-	-	-	-	-	-	-	-	-	-	-	-	149	
-	-	-	-	-	-	-	-	-	-	-	-	-	-	-	-	-		
5	1,3	54	14,1	2	0,5	2	0,5	-	-	-	-	-	-	-	-	-	150	
3	0,9	43	12,4	6	1,7	-	-	-	-	12	3,4	-	-	-	-	-		
-	-	180	77,9	-	-	-	-	-	-	-	-	-	-	-	-	-	151	
2	0,6	88	25,5	8	2,3	-	-	2	0,6	-	-	-	-	-	-	-		
1	0,4	66	22,9	3	1,0	-	-	-	-	3	1,0	-	-	-	-	-	152	
2 939	3,8	13 073	17,1	-	-	-	-	59	0,1	-	-	-	-	-	-	1 694 2,2		
3 720	4,1	15 901	17,6	756	0,8	489	0,6	225	0,2	-	-	-	-	-	-	-	153	
2 334	2,9	11 258	13,9	910	1,1	441	0,5	-	-	983	1,2	-	-	-	-	-		
470	8,3	-	-	-	-	-	-	-	-	-	-	-	-	-	-	-	154	
445	6,9	187	2,9	28	0,4	16	0,2	21	0,3	-	-	-	-	-	-	51 0,8		
209	3,4	108	1,8	20	0,3	-	-	-	-	15	0,3	-	-	-	-	-	155	
446	4,1	755	6,9	-	-	-	-	-	-	-	-	-	-	-	-	1 463 13,4		
594	4,5	1 323	10,0	105	0,8	38	0,3	72	0,5	-	-	-	-	-	-	277 2,1	156	
311	2,4	513	3,9	212	1,7	-	-	-	-	119	0,9	-	-	-	-	-		
232	2,9	-	-	-	-	-	-	-	-	-	-	465	5,7	-	-	-	157	
-	-	-	-	-	-	-	-	-	-	-	-	-	-	-	-	-		

d) Neuwahl zu den Vertretungen einzelner Gemeinden 1951 und 1952.

Lfd. Nr.	Gemeinde Verwaltungsbezirk	Wahl- berechtigte	Wähler									
					insgesamt	CDU		SPD		FDP		
	noch: Ldkr. Kleve											
146	Pfalzdorf	a	2 094	1 488	71,1	1 309	666	50,9	-	-	-	-
		b	2 161	1 621	75,0	1 550	901	58,1	204	13,2	44	2,8
		c	2 286	1 727	75,5	1 630	956	58,7	220	13,5	185	11,3
147	Kellen 1)	d	3 906	3 234	82,8	2 800	718	25,6	535	19,1	803	28,7
148	Materborn 1)	d	2 231	1 579	70,8	1 337	607	45,4	274	20,5	-	-
	<u>Amt Asperden</u>											
149	Asperden.	a	832	673	80,9	519	234	45,1	-	-	-	-
		b	836	730	87,3	693	513	74,0	78	11,3	10	1,5
		c 2)	1 628	1 387	85,2	1 311	966	73,7	136	10,4	117	8,9
150	Hassum.	a	456	389	85,3	339	309	91,1	-	-	-	-
		b	556	518	93,2	502	422	84,0	25	5,0	6	1,2
		c 3)	844	743	88,0	722	578	80,0	54	7,5	64	8,9
151	Hommersum	a	237	211	89,0	167	167	100,0	-	-	-	-
		b	245	230	93,9	221	183	82,8	16	7,2	-	-
		c	246	213	86,6	204	171	83,8	11	5,4	17	8,3
152	Hülma.	a	295	227	76,9	188	145	77,1	-	-	-	-
		b	303	254	83,8	249	192	77,1	32	12,9	4	1,6
		c
153	Kessel.	a	619	476	76,9	304	304	100,0	-	-	-	-
		b	604	571	94,5	543	436	80,2	49	9,0	14	2,6
		c
	<u>Amt Griethausen</u>											
154	Brienen	a	223	169	75,8	143	118	82,5	17	11,9	-	-
		b	218	188	86,2	172	116	67,5	36	20,9	-	-
		c	216	155	71,8	149	92	61,7	45	30,2	3	2,0
155	Emmericher-Eyland	a	135	99	73,3	81	-	-	-	-	-	-
		b	138	116	84,1	116	95	81,9	10	8,6	1	0,9
		c	129	101	78,3	101	85	84,2	7	6,9	3	3,0
156	Griethausen	d	128	49	38,3	208	-	-	-	-	-	-
		a	683	572	83,7	532	159	29,9	151	28,4	-	-
		b	702	609	86,8	591	308	52,1	200	33,9	9	1,5
157	Huisberden.	c	696	514	73,9	483	288	59,6	143	29,6	33	6,9
		a	216	164	75,9	144	-	-	-	-	-	-
		b	206	181	87,9	180	147	81,7	11	6,1	3	1,6
158	Salmorth.	c	198	166	83,8	159	121	76,1	15	9,5	10	6,3
		d	197	81	41,1	389	389	100,0	-	-	-	-
		a	213	138	64,8	124	40	32,3	81	65,3	-	-
159	Warbeyen.	b	226	146	64,6	137	70	51,1	56	40,9	1	0,7
		c	221	141	63,8	130	44	33,9	59	45,4	18	13,9
		a	413	259	62,7	227	166	73,1	-	-	-	-
160	Altkalkar	b	444	344	77,5	327	212	64,8	51	15,6	6	1,9
		c	446	332	74,4	321	208	64,8	59	18,4	24	7,5
			<u>Amt Kalkar</u>									
161	Appeldorn	a	555	346	62,3	281	281	100,0	-	-	-	-
		b	575	462	80,3	436	308	70,6	58	13,3	11	2,5
		c	601	449	74,7	417	301	72,2	62	14,9	25	6,0
162	Bylerward	a	967	755	78,1	637	637	100,0	-	-	-	-
		b	995	887	89,1	842	676	80,3	67	8,0	4	0,5
		c	1 009	838	83,1	775	601	77,6	89	11,5	23	3,0
163	Grieth.	a	70	55	78,6	48	-	-	-	-	-	-
		b	74	62	83,8	62	51	82,3	4	6,4	-	-
		c	81	61	75,3	61	52	85,3	3	4,9	-	-
164	Hanselaer	d	73	28	38,4	162	-	-	-	-	-	-
		a	668	541	81,0	500	239	47,8	221	44,2	-	-
		b	665	522	78,5	509	321	63,1	155	30,4	3	0,6
165	Hoennepel	c	666	474	71,2	462	298	64,5	121	26,2	26	5,6
		a	110	76	69,1	66	66	100,0	-	-	-	-
		b	121	104	86,0	104	78	75,0	10	9,6	2	1,9
166	Kalkar, Stadt	c	114	84	73,7	83	65	78,3	10	12,1	6	7,2
		d	111	45	40,5	150	150	100,0	-	-	-	-
		a	380	276	72,7	232	181	78,0	-	-	-	-
167	Kalkar, Stadt	b	389	350	90,0	337	234	69,4	31	9,2	8	2,4
		c	388	304	78,4	289	235	81,3	37	12,8	7	2,4
		d	381	213	55,9	900	739	82,1	-	-	-	-
168	Kalkar, Stadt	a	1 431	1 100	76,9	999	646	64,7	328	32,8	-	-
		b	1 451	1 215	83,7	1 175	778	66,2	196	16,7	30	2,5
		c	1 541	1 263	82,0	1 229	933	75,9	152	12,4	53	4,3

a) Wahl zu den Vertretungen der Gemeinden am 17.10.1948. - b) Bundestagswahl am 14.8.1949. - c) Landtagswahl am 18.6.1950. -
 1) Durch Ausgemeindung aus Kleve-Stadt Wahl der Gemeindevertretung. - 2) Einschl. Gemeinde Kessel. - 3) Einschl. Gemeinde

Gültige Stimmen																		Lfd. Nr.
davon																		
KPD		Z		DKP DRP		RSP		RWVP		DP		SRP		Sonstige Parteien		Unab- hängige		
-	-	393	30,0	-	-	-	-	-	-	-	-	-	-	-	-	250	19,1	146
21	1,4	313	20,2	30	1,9	1	0,0	4	0,3	-	-	-	-	-	-	32	2,1	
8	0,5	230	14,1	25	1,5	-	-	-	-	6	0,4	-	-	-	-	-	-	147
3	0,1	741	26,5	-	-	-	-	-	-	-	-	-	-	-	-	-	-	
-	-	456	34,1	-	-	-	-	-	-	-	-	-	-	-	-	-	-	148
-	-	285	54,9	-	-	-	-	-	-	-	-	-	-	-	-	-	-	149
14	2,0	68	9,8	3	0,4	-	-	3	0,4	-	-	-	-	-	-	4	0,6	
7	0,5	74	5,7	8	0,6	-	-	-	-	3	0,2	-	-	-	-	-	-	150
-	-	-	-	-	-	-	-	-	-	-	-	-	-	-	-	30	8,9	
5	1,0	30	6,0	8	1,6	1	0,2	2	0,4	-	-	-	-	-	-	3	0,6	151
5	0,7	15	2,1	5	0,7	-	-	-	-	1	0,1	-	-	-	-	-	-	
-	-	-	-	-	-	-	-	-	-	-	-	-	-	-	-	-	-	152
3	1,4	14	6,3	-	-	-	-	1	0,5	-	-	-	-	-	-	4	1,8	
-	-	5	2,5	-	-	-	-	-	-	-	-	-	-	-	-	-	-	153
-	-	-	-	-	-	-	-	-	-	-	-	-	-	-	-	43	22,9	
2	0,8	5	2,0	1	0,4	1	0,4	1	0,4	-	-	-	-	-	-	11	4,4	154
-	-	-	-	-	-	-	-	-	-	-	-	-	-	-	-	-	-	
-	-	-	-	-	-	-	-	-	-	-	-	-	-	-	-	-	-	155
5	0,9	30	5,5	3	0,6	-	-	3	0,6	-	-	-	-	-	-	3	0,6	
-	-	-	-	-	-	-	-	-	-	-	-	-	-	-	-	-	-	156
1	0,6	16	9,3	-	-	-	-	-	-	-	-	-	-	-	-	8	5,6	
1	0,7	8	5,4	-	-	-	-	-	-	-	-	-	-	-	-	3	1,7	157
-	-	-	-	-	-	-	-	-	-	-	-	-	-	-	-	-	-	
-	-	9	7,7	-	-	-	-	1	0,9	-	-	-	-	-	-	81	100,0	158
-	-	6	5,9	-	-	-	-	-	-	-	-	-	-	-	-	-	-	
-	-	-	-	-	-	-	-	-	-	-	-	-	-	-	-	208	100,0	159
9	1,5	29	4,9	5	0,9	2	0,3	2	0,3	-	-	-	-	-	-	222	41,7	
13	2,7	3	0,6	1	0,2	-	-	-	-	2	0,4	-	-	-	-	27	4,6	160
-	-	-	-	-	-	-	-	-	-	-	-	-	-	-	-	-	-	
5	2,8	12	6,7	1	0,5	-	-	-	-	-	-	-	-	-	-	144	100,0	161
4	2,5	8	5,0	1	0,6	-	-	-	-	-	-	-	-	-	-	1	0,6	
-	-	-	-	-	-	-	-	-	-	-	-	-	-	-	-	-	-	162
2	1,5	4	2,9	-	-	-	-	1	0,7	-	-	-	-	-	-	3	2,4	
2	1,5	-	-	5	3,8	-	-	-	-	2	1,5	-	-	-	-	3	2,2	163
-	-	61	26,9	-	-	-	-	-	-	-	-	-	-	-	-	-	-	
2	0,6	40	12,2	4	1,2	1	0,3	3	0,9	-	-	-	-	-	-	8	2,5	164
1	0,3	25	7,8	4	1,2	-	-	-	-	-	-	-	-	-	-	-	-	
-	-	-	-	-	-	-	-	-	-	-	-	-	-	-	-	-	-	165
2	0,4	43	9,9	-	-	2	0,5	2	0,5	-	-	-	-	-	-	10	2,3	
3	0,7	18	4,3	7	1,7	-	-	-	-	1	0,2	-	-	-	-	-	-	166
-	-	-	-	-	-	-	-	-	-	-	-	-	-	-	-	-	-	
7	0,8	68	8,1	4	0,5	1	0,1	2	0,2	-	-	-	-	-	-	13	1,5	167
8	1,0	42	5,4	7	0,9	-	-	-	-	5	0,6	-	-	-	-	-	-	
-	-	-	-	-	-	-	-	-	-	-	-	-	-	-	-	48	100,0	168
-	-	6	9,7	-	-	-	-	-	-	-	-	-	-	-	-	1	1,6	
1	1,6	5	8,2	-	-	-	-	-	-	-	-	-	-	-	-	162	100,0	169
-	-	-	-	-	-	-	-	-	-	-	-	-	-	-	-	-	-	
-	-	-	-	-	-	-	-	-	-	-	-	-	-	-	-	40	8,0	170
9	1,7	8	1,6	7	1,4	-	-	-	-	-	-	-	-	-	-	6	1,2	
6	1,3	6	1,3	1	0,2	-	-	-	-	4	0,9	-	-	-	-	-	-	171
-	-	-	-	-	-	-	-	-	-	-	-	-	-	-	-	-	-	
2	1,9	10	9,6	-	-	1	1,0	-	-	-	-	-	-	-	-	1	1,0	172
-	-	2	2,4	-	-	-	-	-	-	-	-	-	-	-	-	-	-	
-	-	-	-	-	-	-	-	-	-	-	-	-	-	-	-	-	-	173
-	-	-	-	-	-	-	-	-	-	-	-	-	-	-	-	-	-	
5	1,5	55	16,3	-	-	-	-	1	0,3	-	-	-	-	-	-	51	22,0	174
2	0,7	8	2,8	-	-	-	-	-	-	-	-	-	-	-	-	3	0,9	
-	-	-	-	-	-	-	-	-	-	-	-	-	-	-	-	161	17,9	175
-	-	-	-	-	-	-	-	-	-	-	-	-	-	-	-	-	-	
16	1,3	134	11,4	3	0,3	3	0,3	6	0,5	-	-	-	-	-	-	25	2,5	176
11	0,9	64	5,2	5	0,4	-	-	-	-	11	0,9	-	-	-	-	9	0,8	

d) Neuwahl zu den Vertretungen einzelner Gemeinden 1951 und 1952.
Bd. 1.

Lfd. Nr.	Gemeinde Verwaltungsbezirk	Wahl- berechtigte	Wähler		insgesamt	CDU		SPD		FDP	
	noch: Amt Kalkar										
167	a	260	115	44,2	77	-	-	-	-	-	-
	b	258	159	61,6	146	128	87,7	9	6,1	-	-
	c	246	152	61,8	144	115	79,9	14	9,7	14	9,7
	d	245	158	64,5	732	-	-	-	-	510	69,7
168	a	472	325	68,9	306	150	49,0	-	-	-	-
	b	465	393	84,5	379	228	60,1	60	15,8	16	4,2
	c	461	355	77,0	332	222	66,9	54	16,3	25	7,5
169	a	613	455	74,2	390	390	100,0	-	-	-	-
	b	619	503	81,3	487	391	80,3	45	9,3	-	-
	c	620	491	79,2	467	397	85,1	47	10,1	15	3,2
170	a	60	51	85,0	50	50	100,0	-	-	-	-
	b	60	55	91,7	55	50	91,0	5	9,0	-	-
	c	56	42	75,0	42	31	73,8	10	23,8	1	2,4
	d	54	41	75,9	195	195	100,0	-	-	-	-
	<u>Amt Kranenburg</u>										
171	a	2 415	1 674	69,3	1 469	1 054	71,8	391	26,6	-	-
	b	2 600	2 144	82,5	2 033	1 457	71,7	347	17,1	41	2,0
	c	2 685	2 009	74,8	1 881	1 367	72,7	288	15,3	128	6,8
172	a	226	156	69,0	103	54	52,4	-	-	-	-
	b	140	127	90,7	124	109	87,9	9	7,3	1	0,8
	c	145	128	88,3	121	109	90,1	7	5,8	4	3,3
173	a	246	208	84,6	185	185	100,0	-	-	-	-
	b	275	246	89,5	240	200	83,4	25	10,4	-	-
	c	272	237	87,1	230	186	80,9	16	7,0	7	3,0
	<u>Amt Rindern</u>										
174	a	561	466	83,1	427	247	57,8	180	42,2	-	-
	b	593	529	89,2	511	290	56,7	144	28,2	6	1,2
	c	585	480	82,1	462	301	65,2	129	28,0	14	3,0
175	a	699	493	70,5	380	380	100,0	-	-	-	-
	b	723	629	87,0	600	409	68,2	76	12,7	18	3,0
	c	705	571	81,0	538	391	72,7	64	11,9	40	7,4
176	a	340	261	76,8	202	-	-	-	-	-	-
	b	360	317	88,1	306	226	73,9	30	9,8	13	4,2
	c	354	284	80,2	274	195	71,2	29	10,6	24	8,8
	d	335	211	63,0	1 053	464	44,1	-	-	296	28,1
177	a	120	74	61,7	59	-	-	-	-	-	-
	b	150	121	80,7	117	77	65,8	12	10,2	3	2,6
	c	144	113	78,5	109	65	59,7	13	11,9	22	20,2
	d	135	115	85,2	547	-	-	335	61,2	-	-
178	a	933	731	78,4	625	212	33,9	26	4,2	-	-
	b	966	817	84,6	792	478	60,4	171	21,6	12	1,5
	c	1 010	794	78,6	752	512	68,1	163	21,7	42	5,6
179	a	124	87	70,2	65	-	-	-	-	-	-
	b	133	98	73,7	96	51	53,1	22	22,9	1	1,0
	c	120	85	70,8	78	43	55,2	22	28,2	4	5,1
	d	128	75	58,6	376	-	-	-	-	-	-
	<u>Amt Till</u>										
180	a	1 774	1 333	75,1	1 165	720	61,8	445	38,2	-	-
	b	1 899	1 526	80,4	1 467	920	62,7	397	27,1	34	2,3
	c	1 791	1 460	81,5	1 399	907	64,8	360	25,7	75	5,4
181	a	421	317	75,3	276	-	-	-	-	-	-
	b	449	307	68,4	294	208	70,8	25	8,5	43	14,6
	c	418	261	62,4	251	138	55,0	27	10,7	73	29,1
	d	412	62	15,0	226	-	-	-	-	-	-
182	a	1 657	1 271	76,7	1 058	697	65,9	292	27,6	-	-
	b	1 822	1 539	84,5	1 469	1 130	76,9	228	15,5	23	1,6
	c 2)	2 372	1 890	79,7	1 782	1 321	74,1	312	17,5	70	3,9
183	a	534	407	76,2	348	206	59,2	-	-	-	-
	b	509	418	82,1	401	295	73,6	52	13,0	3	0,7
	c
	<u>Amt Uedem</u>										
184	a	789	637	80,7	538	538	100,0	-	-	-	-
	b	814	730	89,7	706	569	80,3	28	4,0	8	1,2
	c	816	704	86,3	680	568	83,5	33	4,9	40	5,9
185	a	1 708	1 347	78,9	1 192	820	68,8	372	31,2	-	-
	b	1 804	1 518	84,2	1 457	845	58,0	317	21,8	37	2,5
	c	1 892	1 534	81,1	1 464	839	57,3	316	21,6	175	12,0

a) Wahl zu den Vertretungen der Gemeinden am 17.10.1948. - b) Bundestagswahl am 14.8.1949. - c) Landtagswahl am 18.6.1950. -
 1) Teilgebiete von Wyler waren zum Zeitpunkt der Bundes- bzw. Landtagswahl den Niederlanden unterstellt. - 2) Einschl. Gemeinde

Gültige Stimmen																	Lfd. Nr.
davon																	
KPD		Z		DKP DRP		RSF		RWVP		DP		SRP		Sonstige Parteien		Unab- hängige	
-	-	-	-	-	-	-	-	-	-	-	-	-	-	-	-	77	100,0
-	-	2	1,4	1	0,7	-	-	1	0,7	-	-	-	-	-	-	5	3,4
-	-	1	0,7	-	-	-	-	-	-	-	-	-	-	-	-	222	30,3
-	-	-	-	-	-	-	-	-	-	-	-	-	-	-	-	156	51,0
6	1,6	56	14,8	1	0,3	1	0,3	4	1,1	-	-	-	-	-	-	7	1,8
4	1,2	27	8,1	-	-	-	-	-	-	-	-	-	-	-	-	-	-
-	-	-	-	-	-	-	-	-	-	-	-	-	-	-	-	-	-
4	0,8	25	5,1	6	1,2	1	0,2	4	0,8	-	-	-	-	-	-	11	2,3
3	0,6	3	0,6	1	0,2	-	-	-	-	1	0,2	-	-	-	-	-	-
-	-	-	-	-	-	-	-	-	-	-	-	-	-	-	-	-	-
-	-	-	-	-	-	-	-	-	-	-	-	-	-	-	-	-	-
-	-	-	-	-	-	-	-	-	-	-	-	-	-	-	-	-	-
-	-	-	-	-	-	-	-	-	-	-	-	-	-	-	-	-	-
-	-	-	-	-	-	-	-	-	-	-	-	-	-	-	-	-	-
46	2,3	94	4,6	9	0,4	2	0,1	10	0,5	-	-	-	-	-	-	24	1,6
26	1,4	36	1,9	20	1,0	-	-	-	-	16	0,9	-	-	-	-	27	1,3
-	-	-	-	-	-	-	-	-	-	-	-	-	-	-	-	49	47,6
1	0,8	1	0,8	-	-	-	-	-	-	-	-	-	-	-	-	3	2,4
1	0,8	-	-	-	-	-	-	-	-	-	-	-	-	-	-	-	-
-	-	-	-	-	-	-	-	-	-	-	-	-	-	-	-	-	-
4	1,7	7	2,9	1	0,4	-	-	1	0,4	-	-	-	-	-	-	2	0,8
3	1,3	3	1,3	15	6,5	-	-	-	-	-	-	-	-	-	-	-	-
-	-	-	-	-	-	-	-	-	-	-	-	-	-	-	-	-	-
5	1,0	60	11,7	2	0,4	1	0,2	-	-	-	-	-	-	-	-	3	0,6
2	0,4	14	3,0	2	0,4	-	-	-	-	-	-	-	-	-	-	-	-
-	-	-	-	-	-	-	-	-	-	-	-	-	-	-	-	-	-
7	1,2	65	10,8	4	0,7	-	-	2	0,3	-	-	-	-	-	-	19	3,1
3	0,6	26	4,8	9	1,7	-	-	-	-	5	0,9	-	-	-	-	-	-
-	-	-	-	-	-	-	-	-	-	-	-	-	-	-	-	-	-
4	1,3	10	3,3	10	3,3	-	-	-	-	-	-	-	-	-	-	202	100,0
4	1,4	4	1,4	18	6,6	-	-	-	-	-	-	-	-	-	-	13	4,2
-	-	-	-	-	-	-	-	-	-	-	-	-	-	-	-	293	27,8
-	-	-	-	-	-	-	-	-	-	-	-	-	-	-	-	59	100,0
2	1,7	5	4,3	-	-	-	-	-	-	-	-	-	-	-	-	18	15,4
1	0,9	-	-	7	6,4	-	-	-	-	1	0,9	-	-	-	-	212	38,8
-	-	-	-	-	-	-	-	-	-	-	-	-	-	-	-	387	61,9
12	1,5	68	8,6	6	0,7	-	-	6	0,7	-	-	-	-	-	-	39	5,0
9	1,2	19	2,5	2	0,3	-	-	-	-	5	0,6	-	-	-	-	-	-
-	-	-	-	-	-	-	-	-	-	-	-	-	-	-	-	65	100,0
-	-	6	6,3	2	2,1	-	-	-	-	-	-	-	-	-	-	14	14,6
1	1,3	3	3,8	2	2,6	-	-	-	-	3	3,8	-	-	-	-	376	100,0
-	-	-	-	-	-	-	-	-	-	-	-	-	-	-	-	-	-
-	-	-	-	-	-	-	-	-	-	-	-	-	-	-	-	-	-
11	0,8	75	5,1	8	0,5	3	0,2	5	0,3	-	-	-	-	-	-	14	1,0
8	0,6	24	1,7	11	0,8	-	-	-	-	14	1,0	-	-	-	-	-	-
-	-	-	-	-	-	-	-	-	-	-	-	-	-	-	-	276	100,0
1	0,3	6	2,0	4	1,4	-	-	-	-	-	-	-	-	-	-	7	2,4
2	0,8	2	0,8	7	2,8	-	-	-	-	2	0,8	-	-	-	-	226	100,0
-	-	-	-	-	-	-	-	-	-	-	-	-	-	-	-	69	6,5
12	0,8	40	2,7	5	0,4	3	0,2	9	0,6	-	-	-	-	-	-	19	1,3
19	1,1	45	2,5	12	0,7	-	-	-	-	3	0,2	-	-	-	-	-	-
-	-	-	-	-	-	-	-	-	-	-	-	-	-	-	-	142	40,8
9	2,2	24	6,0	5	1,3	-	-	3	0,7	-	-	-	-	-	-	10	2,5
-	-	-	-	-	-	-	-	-	-	-	-	-	-	-	-	-	-
-	-	-	-	-	-	-	-	-	-	-	-	-	-	-	-	-	-
5	0,7	86	12,2	1	0,2	1	0,2	1	0,2	-	-	-	-	-	-	7	1,0
1	0,1	37	5,5	-	-	-	-	-	-	1	0,1	-	-	-	-	-	-
-	-	-	-	-	-	-	-	-	-	-	-	-	-	-	-	-	-
20	1,4	206	14,2	9	0,6	6	0,4	3	0,2	-	-	-	-	-	-	14	0,9
10	0,7	110	7,5	6	0,4	-	-	-	-	8	0,5	-	-	-	-	-	-

d) Neuwahl zu den Vertretungen einzelner Gemeinden 1951 und 1952.
Till Mayland.

Lfd. Nr.	Gemeinde Verwaltungsbezirk	Wahl- berechtigte	Wähler								
					insgesamt	CDU		SPD		FDP	
186	noch: Amt Uedem										
	a	405	319	78,8	287	178	62,0	-	-	-	-
	Uedemerbruch.b	408	356	87,3	346	264	76,3	40	11,6	3	0,8
187	c	424	341	80,5	332	264	79,5	30	9,0	21	6,4
	a	392	251	64,1	231	227	98,3	4	1,7	-	-
	Uedemerfeldb	389	329	84,6	324	283	87,3	18	5,6	2	0,6
188	c	392	292	74,5	276	226	81,9	19	6,9	22	8,0
	a	49 007	36 831	75,2	32 845	19 001	57,9	7 411	22,6	-	-
	Ldkr. Kleve insgesamt b	50 547	42 185	83,5	40 726	25 283	62,1	8 680	21,3	928	2,3
189	c	52 116	40 814	78,3	39 091	24 951	63,8	8 049	20,6	3 241	8,3
	Ldkr. Moers										
	a	19 422	12 438	64,0	11 899	4 279	36,0	4 968	41,7	1 549	13,0
190	Homberg (Mh.), Stadt. .b	20 176	15 504	76,8	15 135	4 605	30,4	5 825	38,5	1 798	11,9
	c	20 697	14 373	69,4	13 979	4 904	35,1	5 408	38,7	1 797	12,8
	a	18 789	12 600	67,1	11 847	3 762	31,8	5 138	43,3	-	-
191	Kamp-Lintfort, Stadt . .b	17 101	14 058	82,2	13 646	4 334	31,8	5 753	42,2	165	1,2
	c	17 910	13 833	77,2	13 234	3 979	30,1	5 949	44,9	576	4,4
	a	21 160	14 435	68,2	13 740	4 541	33,1	6 347	46,2	-	-
192	Moers, Stadtb	22 528	17 486	77,6	17 016	4 967	29,2	6 958	40,9	870	5,1
	c	23 253	15 977	68,7	15 491	4 397	28,4	6 453	41,6	2 443	15,8
	a	1 729	1 456	84,2	1 391	716	51,5	613	44,1	-	-
193	Orsoy, Stadt u.Land. . .b	1 848	1 589	86,0	1 549	609	39,3	625	40,3	89	5,8
	c	1 880	1 494	79,5	1 444	554	38,4	597	41,4	144	10,0
	a	4 127	3 468	84,0	3 179	1 499	47,1	829	26,1	-	-
194	Rheinberg, Stadtb	4 380	3 811	87,0	3 679	1 696	46,1	628	17,1	101	2,7
	c	4 553	3 686	81,0	3 526	1 683	47,8	690	19,5	292	8,2
	a	31 617	19 660	62,2	18 442	7 447	40,4	9 091	49,3	-	-
195	Rheinhausen, Stadt . . .b	32 887	25 226	76,7	24 425	6 812	27,9	10 408	42,6	2 519	10,3
	c	34 145	23 729	69,5	22 917	6 331	27,6	10 385	45,3	3 150	13,7
	a	2 823	2 330	82,6	2 203	920	41,8	590	26,8	-	-
196	Xanten, Stadt.b	3 064	2 593	84,6	2 520	1 160	46,0	544	21,6	25	1,0
	c	3 191	2 453	76,9	2 357	1 006	42,7	541	23,0	103	4,3
	a	1 816	1 353	74,5	1 192	612	51,4	388	32,5	-	-
197	Borth.b	1 840	1 524	82,8	1 464	684	46,7	410	28,0	27	1,9
	c	1 858	1 396	75,1	1 317	710	53,9	400	30,4	73	5,5
	d	1 882	1 337	71,1	1 263	740	58,6	523	41,4	-	-
198	a	1 282	989	77,2	927	483	52,1	273	29,5	-	-
	Budberg.b	1 342	1 081	80,6	1 037	449	43,3	245	23,6	36	3,5
	c	1 344	997	74,2	947	453	47,8	244	25,8	91	9,6
199	a	2 475	1 955	79,0	1 773	951	53,6	629	35,5	-	-
	Büderichb	2 596	2 249	86,6	2 174	996	45,8	400	18,4	37	1,7
	c	2 630	2 072	78,8	1 976	1 039	52,6	426	21,6	63	3,2
200	a	1 882	1 281	68,1	1 192	463	38,8	555	46,6	-	-
	Kapellenb	1 968	1 571	79,8	1 523	506	33,2	558	36,7	92	6,0
	c	2 028	1 531	75,5	1 487	371	25,0	615	41,4	379	25,5
201	a	1 578	1 190	75,4	999	453	45,4	-	-	-	-
	Marienbaumb	1 618	1 422	87,9	1 350	600	44,5	110	8,1	13	1,0
	c	1 661	1 315	79,2	1 200	538	44,8	174	14,5	36	3,0
202	a	8 581	6 631	77,3	6 329	3 103	49,0	2 580	40,8	-	-
	Neukirchenb	8 915	7 056	79,1	6 900	2 476	35,9	2 538	36,8	300	4,3
	c	9 151	6 880	75,2	6 717	2 199	32,7	2 700	40,2	827	12,3
203	d	9 138	7 322	80,1	7 205	-	-	2 360	32,7	-	-
	a	10 964	6 994	63,8	6 497	2 397	36,9	3 267	50,3	-	-
	Rheinkamp.b	11 948	8 496	71,1	8 184	2 336	28,5	3 543	43,3	289	3,5
204	c	12 675	7 695	60,7	7 355	2 061	28,0	3 361	45,7	694	9,4
	a	2 614	2 082	79,6	1 953	1 367	70,0	552	28,3	-	-
	Rheurdt.b	2 727	2 393	87,8	2 340	1 565	66,9	405	17,3	35	1,5
205	c	2 698	2 234	82,8	2 170	1 431	65,9	469	21,6	99	4,5
	a	2 266	1 573	69,4	1 418	816	57,5	564	39,8	-	-
	Rumelnb	2 449	1 815	74,1	1 728	650	37,6	666	38,6	92	5,3
206	c	2 564	1 714	66,8	1 630	567	34,8	611	37,5	215	13,2
	a	1 442	1 220	84,6	1 110	579	52,2	273	24,6	-	-
	Wardt.b	1 483	1 321	89,1	1 289	870	67,5	173	13,4	10	0,8
207	c	1 493	1 296	86,8	1 257	734	58,4	187	14,9	32	2,5
	Amt Alpen-Veen										
	a	2 003	1 474	73,6	1 252	784	62,6	431	34,4	-	-
208	Alpen.b	2 146	1 758	81,9	1 691	930	55,0	332	19,6	19	1,1
	c	2 167	1 579	72,9	1 489	881	59,2	345	23,2	57	3,8

a) Wahl zu den Vertretungen der Gemeinden am 17.10.1948. - b) Bundestagswahl am 14.8.1949. - c) Landtagswahl am 18.6.1950. -
 1) Derin Partei für Wiederaufbau mit 2 375, Gemeindeblock mit 1 479 und FSU mit 191 Stimmen.

Gültige Stimmen																	Lfd. Nr.
davon																	
KPD		Z		DKP DRP		RSF		RWVP		DP		SRP		Sonstige Parteien		Unab- hängige	
-	-	-	-	-	-	-	-	-	-	-	-	-	-	-	-	109	38,0
4	1,2	14	4,1	5	1,5	1	0,2	1	0,2	-	-	-	-	-	-	14	4,1
5	1,5	7	2,1	2	0,6	-	-	-	-	3	0,9	-	-	-	-	-	-
-	-	-	-	-	-	-	-	-	-	-	-	-	-	-	-	-	-
1	0,3	16	5,0	1	0,3	-	-	1	0,3	-	-	-	-	-	-	2	0,6
-	-	7	2,5	2	0,7	-	-	-	-	-	-	-	-	-	-	-	-
916	2,8	1 494	4,5	-	-	-	-	-	-	-	-	-	-	-	-	4 023	12,2
1 303	3,2	3 270	8,0	282	0,7	86	0,2	176	0,4	-	-	-	-	-	-	718	1,8
694	1,8	1 508	3,8	417	1,1	-	-	-	-	231	0,6	-	-	-	-	-	-
1 103	9,3	-	-	-	-	-	-	-	-	-	-	-	-	-	-	-	-
1 432	9,5	237	1,6	484	3,2	202	1,3	49	0,3	-	-	-	-	-	-	503	3,3
977	7,0	166	1,2	561	4,0	166	1,2	-	-	-	-	-	-	-	-	-	-
916	7,7	469	4,0	-	-	1 562	13,2	-	-	-	-	-	-	-	-	-	-
1 149	8,4	402	2,9	289	2,1	1 396	10,3	17	0,1	-	-	-	-	-	-	141	1,0
794	6,0	405	3,1	178	1,3	1 353	10,2	-	-	-	-	-	-	-	-	-	-
1 313	9,5	426	3,1	1 113	8,1	-	-	-	-	-	-	-	-	-	-	-	-
1 685	9,9	422	2,5	1 415	8,3	250	1,5	36	0,2	-	-	-	-	-	-	413	2,4
1 071	6,9	321	2,1	626	4,0	180	1,2	-	-	-	-	-	-	-	-	-	-
62	4,4	-	-	-	-	-	-	-	-	-	-	-	-	-	-	-	-
86	5,5	42	2,7	62	4,0	20	1,3	1	0,1	-	-	-	-	-	-	15	1,0
52	3,6	54	3,7	31	2,1	12	0,8	-	-	-	-	-	-	-	-	-	-
-	-	851	26,8	-	-	-	-	-	-	-	-	-	-	-	-	-	-
55	1,5	892	24,3	79	2,1	49	1,3	9	0,3	-	-	-	-	-	-	170	4,6
45	1,3	662	18,8	105	3,0	49	1,4	-	-	-	-	-	-	-	-	-	-
1 904	10,3	-	-	-	-	-	-	-	-	-	-	-	-	-	-	-	-
2 435	10,0	803	3,3	818	3,3	224	0,9	103	0,4	-	-	-	-	-	-	303	1,3
1 626	7,1	651	2,9	552	2,4	222	1,0	-	-	-	-	-	-	-	-	-	-
-	-	693	31,4	-	-	-	-	-	-	-	-	-	-	-	-	-	-
23	0,9	649	25,7	21	0,8	37	1,5	14	0,6	-	-	-	-	-	-	47	1,9
11	0,5	654	27,7	29	1,2	13	0,6	-	-	-	-	-	-	-	-	-	-
-	-	122	10,2	-	-	-	-	-	-	-	-	-	-	-	-	70	5,9
31	2,1	183	12,5	31	2,1	21	1,4	4	0,3	-	-	-	-	-	-	73	5,0
5	0,4	86	6,5	29	2,2	14	1,1	-	-	-	-	-	-	-	-	-	-
-	-	-	-	-	-	-	-	-	-	-	-	-	-	-	-	-	-
61	6,6	110	11,8	-	-	-	-	-	-	-	-	-	-	-	-	-	-
39	3,6	139	13,4	67	6,5	18	1,8	1	0,1	-	-	-	-	-	-	43	4,2
20	2,1	96	10,1	30	3,2	13	1,4	-	-	-	-	-	-	-	-	-	-
-	-	193	10,9	-	-	-	-	-	-	-	-	-	-	-	-	-	-
36	1,6	526	24,2	92	4,2	8	0,4	6	0,3	-	-	-	-	-	-	73	3,4
18	0,9	352	17,8	71	3,6	7	0,3	-	-	-	-	-	-	-	-	-	-
-	-	-	-	127	10,7	-	-	-	-	-	-	-	-	-	-	47	3,9
32	2,1	33	2,2	212	13,9	18	1,2	3	0,2	-	-	-	-	-	-	69	4,5
23	1,5	21	1,4	63	4,2	15	1,0	-	-	-	-	-	-	-	-	-	-
-	-	546	54,6	-	-	-	-	-	-	-	-	-	-	-	-	-	-
8	0,6	578	42,8	8	0,6	2	0,1	2	0,1	-	-	-	-	-	-	29	2,2
7	0,6	431	35,9	11	0,9	3	0,3	-	-	-	-	-	-	-	-	-	-
389	6,1	257	4,1	-	-	-	-	-	-	-	-	-	-	-	-	-	-
404	5,9	295	4,3	264	3,8	432	6,2	19	0,3	-	-	-	-	-	-	172	2,5
293	4,4	269	4,0	101	1,5	328	4,9	-	-	-	-	-	-	-	-	-	-
284	4,0	236	3,3	-	-	-	-	-	-	-	-	-	-	-	-	280	3,9
629	9,7	-	-	204	3,1	-	-	-	-	-	-	-	-	-	-	-	-
763	9,3	64	0,8	525	6,4	415	5,1	22	0,3	-	-	-	-	-	-	227	2,8
453	6,2	65	0,9	364	4,9	357	4,9	-	-	-	-	-	-	-	-	-	-
34	1,7	-	-	-	-	-	-	-	-	-	-	-	-	-	-	-	-
37	1,6	75	3,2	20	0,9	35	1,5	10	0,4	-	-	-	-	-	-	158	6,7
21	1,0	58	2,7	41	1,9	51	2,4	-	-	-	-	-	-	-	-	-	-
33	2,3	-	-	-	-	-	-	-	-	-	-	-	-	-	-	5	0,4
69	4,0	42	2,4	108	6,3	16	0,9	2	0,1	-	-	-	-	-	-	83	4,8
47	2,9	43	2,6	140	8,6	7	0,4	-	-	-	-	-	-	-	-	-	-
-	-	258	23,2	-	-	-	-	-	-	-	-	-	-	-	-	-	-
8	0,6	191	14,8	7	0,5	9	0,7	1	0,1	-	-	-	-	-	-	20	1,6
7	0,6	275	21,9	13	1,0	9	0,7	-	-	-	-	-	-	-	-	-	-
-	-	37	3,0	-	-	-	-	-	-	-	-	-	-	-	-	-	-
41	2,4	233	13,8	43	2,5	11	0,7	11	0,7	-	-	-	-	-	-	71	4,2
15	1,0	127	8,5	50	3,4	14	0,9	-	-	-	-	-	-	-	-	-	-

d) Neuwahl zu den Vertretungen einzelner Gemeinden 1951 und 1952.

Lfd. Nr.	Gemeinde Verwaltungsbezirk	Wahl- berechtigte	Wähler		insgesamt	CDU		SPD		FDP	
207	noch: Amt Alpen-Veen										
	a	690	537	77,8	481	289	60,1	-	-	-	-
	b	714	618	86,6	600	346	57,7	41	6,8	10	1,7
208	Birten.	c	700	580	82,9	566	321	56,7	49	8,7	27
	a	1 437	1 034	72,0	940	316	33,6	160	17,0	-	-
	b	1 488	1 227	82,5	1 189	404	34,0	107	9,0	5	0,4
209	Menzelen.	c	1 526	1 166	76,4	1 109	513	46,2	145	13,1	42
	a	1 238	881	71,2	666	496	74,5	-	-	-	-
	b	1 273	1 055	82,9	1 024	618	60,3	102	10,0	8	0,8
210	Veen.	c	1 285	1 011	78,7	957	647	67,6	92	9,6	22
	Amt Sonsbeck										
	a	352	306	86,9	269	195	72,5	-	-	-	-
211	Hamb.	b	371	359	96,8	343	280	81,6	22	6,4	3
	c	356	334	93,8	313	260	83,1	19	6,1	11	0,9
	a	1 196	894	74,7	814	664	81,6	-	-	-	-
212	Labbeck.	b	1 241	1 097	88,4	1 065	854	80,2	76	7,1	10
	c	1 224	1 056	86,3	1 014	811	80,0	85	8,4	23	0,9
	a	1 190	998	83,9	809	486	60,1	244	30,1	-	-
213	Sonsbeck.	b	1 256	1 139	90,7	1 083	645	59,6	229	21,1	12
	c	1 319	1 144	86,7	1 042	627	60,2	225	21,6	29	1,1
	a	142 673	97 779	68,5	91 322	37 618	41,2	37 492	41,0	1 549	1,7
214	Ldkr. Moers insgesamt	b	147 359	116 448	79,0	112 954	39 392	34,9	40 698	36,0	6 565
	c	152 308	109 545	71,9	105 494	37 017	35,1	40 170	38,1	11 225	5,8
	Ldkr. Rees										
215	Emmerich, Stadt.	a	5 034	3 729	74,1	3 522	1 277	36,3	1 139	32,3	-
	b	5 518	4 628	83,9	4 538	1 912	42,1	1 501	33,1	234	5,2
	c	5 994	4 540	75,7	4 413	2 131	48,3	1 244	28,2	239	5,4
216	Isselburg, Stadt.	a	1 526	1 125	73,7	1 043	767	73,5	231	22,2	-
	b	1 628	1 341	82,4	1 299	826	63,6	227	17,5	73	5,6
	c	1 608	1 244	77,4	1 190	770	64,7	197	16,6	91	7,6
217	Rees, Stadt.	a	2 564	2 135	83,3	1 958	1 106	56,5	694	35,4	-
	b	2 643	2 343	88,6	2 284	1 128	49,4	698	30,6	76	3,3
	c	2 787	2 415	86,7	2 326	1 056	45,4	705	30,3	138	5,9
218	Wesel, Stadt.	a	10 011	6 688	66,8	6 258	2 895	46,2	2 400	38,3	442
	b	10 551	8 173	77,5	7 990	3 448	43,2	2 567	32,1	733	7,1
	c	11 472	7 677	66,9	7 395	2 799	37,9	2 230	30,2	1 015	9,2
219	Obrighoven-Laakhausen	a	3 177	2 328	73,3	2 180	1 432	64,8	758	34,8	10
	b	3 353	2 665	79,5	2 604	1 311	50,3	780	30,0	286	0,4
	c	3 283	2 356	71,8	2 266	1 027	45,3	632	27,9	347	11,0
220	Amt Elten										
	a	359	273	76,1	212	196	92,5	16	7,5	-	-
	b	388	340	87,6	332	203	61,2	65	19,5	36	10,9
221	Borghese.	c	355	284	80,0	276	170	61,6	54	19,6	32
	a	1 310	1 012	77,3	890	513	57,6	377	42,4	-	-
	b	1 447	1 235	85,4	1 198	675	56,4	338	28,2	65	5,4
222	Hüthum.	c	1 519	1 204	79,3	1 154	703	60,9	266	23,1	55
	a	2 004	1 589	79,3	1 354	812	60,0	542	40,0	-	-
	b	-	-	-	-	-	-	-	-	-	-
223	Amt Haldern										
	a	81	69	85,2	58	58	100,0	-	-	-	-
	b	90	75	83,3	72	47	65,3	11	15,3	3	4,1
224	Groin.	c	93	83	89,2	82	53	64,7	11	13,4	-
	a	1 792	1 378	76,9	1 207	529	43,8	187	15,5	-	-
	b	1 838	1 573	85,6	1 532	627	40,9	312	20,4	63	4,1
225	Haffen-Mehr.	c	1 819	1 464	80,5	1 400	571	40,8	233	16,6	90
	a	1 908	1 451	76,0	1 294	532	39,6	-	-	-	-
	b	2 048	1 772	86,5	1 720	760	44,2	145	8,4	73	4,3
226	Haldern.	c	1 973	1 671	84,7	1 618	682	42,1	121	7,5	61
	a	123	94	76,4	89	43	48,3	-	-	-	-
	b	139	109	78,4	106	41	38,7	3	2,8	5	4,7
227	Heeren-Herken.	c	127	101	79,5	98	41	41,8	-	3	3,1
	a	343	274	79,9	255	121	47,5	-	-	-	-
	b	364	328	90,1	319	112	35,1	10	3,1	11	3,5
228	Loikum.	c	354	318	89,8	314	138	43,9	9	2,9	9
	a	855	663	77,5	572	510	89,2	-	-	-	-
	b	856	605	70,7	571	270	47,3	70	12,2	115	20,1
229	Wertherbruch.	c	830	566	68,2	543	232	42,7	57	10,5	139
	a										
	b										

a) Wahl zu den Vertretungen der Gemeinden am 17.10.1946. - b) Bundestagswahl am 14.8.1949. - c) Landtagswahl am 18.6.1950. -
 1) Gemeinde war zum Zeitpunkt der Bundes- bzw. Landtagswahl den Niederlanden unterstellt.

Gültige Stimmen																		Lfd. Nr.	
davon																			
KPD		2		DKP DRP		RSF		RWVP		DP		SRP		Sonstige Parteien		Unab- hängige			
-	-	192	39,9	-	-	-	-	-	-	-	-	-	-	-	-	-	-	207	
2	0,3	184	30,7	8	1,3	1	0,2	-	-	-	-	-	-	-	-	8	1,3		
3	0,5	158	27,9	6	1,1	2	0,3	-	-	-	-	-	-	-	-	-	-		
-	-	464	49,4	-	-	-	-	-	-	-	-	-	-	-	-	-	-	208	
37	3,1	572	48,1	18	1,5	3	0,3	3	0,3	-	-	-	-	-	-	40	3,3		
22	2,0	366	33,0	17	1,5	4	0,4	-	-	-	-	-	-	-	-	-	-		
-	-	170	25,5	-	-	-	-	-	-	-	-	-	-	-	-	-	-	209	
7	0,7	244	23,8	8	0,8	7	0,7	-	-	-	-	-	-	-	-	30	2,9		
3	0,3	177	18,5	16	1,7	-	-	-	-	-	-	-	-	-	-	-	-		
-	-	-	-	-	-	-	-	-	-	-	-	-	-	-	-	-	-	210	
5	1,5	20	5,8	1	0,3	2	0,6	-	-	-	-	-	-	-	-	74	27,5		
2	0,6	16	5,1	5	1,6	-	-	-	-	-	-	-	-	-	-	10	2,9		
-	-	-	-	-	-	-	-	-	-	-	-	-	-	-	-	-	-	211	
7	0,7	83	7,8	10	0,9	2	0,2	1	0,1	-	-	-	-	-	-	150	18,4		
6	0,6	79	7,8	8	0,8	2	0,2	-	-	-	-	-	-	-	-	22	2,1		
-	-	-	-	-	-	-	-	-	-	-	-	-	-	-	-	-	-	212	
29	2,7	88	8,1	18	1,7	11	1,0	3	0,3	-	-	-	-	-	-	79	9,8		
17	1,6	104	10,0	36	3,4	4	0,4	-	-	-	-	-	-	-	-	48	4,4		
6 444	7,1	4 788	5,2	1 444	1,6	1 562	1,7	-	-	-	-	-	-	-	-	-	425	0,5	213
8 420	7,5	6 997	6,2	4 608	4,1	3 189	2,8	317	0,3	-	-	-	-	-	-	-	2 768	2,4	
5 538	5,3	5 636	5,3	3 083	2,9	2 825	2,7	-	-	-	-	-	-	-	-	-	-	-	
184	5,2	922	26,2	-	-	-	-	-	-	-	-	-	-	-	-	-	-	-	214
230	5,1	637	14,0	17	0,4	2	0,0	5	0,1	-	-	-	-	-	-	-	-	-	
115	2,6	468	10,6	43	1,0	-	-	-	-	173	3,9	-	-	-	-	-	-	-	
45	4,3	-	-	-	-	-	-	-	-	-	-	-	-	-	-	-	-	-	215
55	4,2	101	7,8	4	0,3	11	0,8	2	0,2	-	-	-	-	-	-	-	-	-	
19	1,6	72	6,0	32	2,7	-	-	-	-	9	0,8	-	-	-	-	-	-	-	
158	8,1	-	-	-	-	-	-	-	-	-	-	-	-	-	-	-	-	-	216
152	6,7	219	9,6	3	0,1	7	0,3	1	0,0	-	-	-	-	-	-	-	-	-	
148	6,4	215	9,3	19	0,8	-	-	-	-	45	1,9	-	-	-	-	-	-	-	
441	7,1	80	1,3	-	-	-	-	-	-	-	-	-	-	-	-	-	-	-	217
672	8,4	461	5,8	72	0,9	24	0,3	13	0,1	-	-	-	-	-	-	-	-	-	
358	4,8	436	5,9	164	2,2	-	-	-	-	393	5,3	-	-	-	-	-	-	-	
-	-	-	-	-	-	-	-	-	-	-	-	-	-	-	-	-	-	-	218
67	2,6	116	4,4	36	1,4	5	0,2	3	0,1	-	-	-	-	-	-	-	-	-	
42	1,9	77	3,4	81	3,6	-	-	-	-	60	2,6	-	-	-	-	-	-	-	
-	-	-	-	-	-	-	-	-	-	-	-	-	-	-	-	-	-	-	219
5	1,5	21	6,3	2	0,6	-	-	-	-	-	-	-	-	-	-	-	-	-	
3	1,1	8	2,9	2	0,7	-	-	-	-	7	2,5	-	-	-	-	-	-	-	
-	-	-	-	-	-	-	-	-	-	-	-	-	-	-	-	-	-	-	220
17	1,4	96	8,0	5	0,4	1	0,1	1	0,1	-	-	-	-	-	-	-	-	-	
10	0,9	62	5,4	10	0,9	-	-	-	-	48	4,1	-	-	-	-	-	-	-	
-	-	-	-	-	-	-	-	-	-	-	-	-	-	-	-	-	-	-	221
-	-	-	-	-	-	-	-	-	-	-	-	-	-	-	-	-	-	-	
-	-	-	-	-	-	-	-	-	-	-	-	-	-	-	-	-	-	-	
-	-	11	15,3	-	-	-	-	-	-	-	-	-	-	-	-	-	-	-	222
-	-	12	14,6	6	7,3	-	-	-	-	-	-	-	-	-	-	-	-	-	
-	-	491	40,7	-	-	-	-	-	-	-	-	-	-	-	-	-	-	-	
17	1,1	504	32,9	4	0,3	2	0,1	3	0,2	-	-	-	-	-	-	-	-	-	223
8	0,6	447	31,9	47	3,4	-	-	-	-	4	0,3	-	-	-	-	-	-	-	
-	-	782	60,4	-	-	-	-	-	-	-	-	-	-	-	-	-	-	-	
18	1,0	717	41,7	2	0,1	4	0,2	1	0,1	-	-	-	-	-	-	-	-	-	224
15	0,9	692	42,8	36	2,2	-	-	-	-	11	0,7	-	-	-	-	-	-	-	
-	-	46	51,7	-	-	-	-	-	-	-	-	-	-	-	-	-	-	-	
-	-	56	52,8	-	-	1	1,0	-	-	-	-	-	-	-	-	-	-	-	225
-	-	48	49,0	6	6,1	-	-	-	-	-	-	-	-	-	-	-	-	-	
-	-	134	52,5	-	-	-	-	-	-	-	-	-	-	-	-	-	-	-	
-	-	185	58,0	1	0,3	-	-	-	-	-	-	-	-	-	-	-	-	-	226
-	-	152	48,3	3	1,0	-	-	-	-	3	1,0	-	-	-	-	-	-	-	
-	-	62	10,8	-	-	-	-	-	-	-	-	-	-	-	-	-	-	-	
8	1,4	102	17,9	3	0,5	2	0,4	1	0,2	-	-	-	-	-	-	-	-	-	227
6	1,1	94	17,3	14	2,6	-	-	-	-	1	0,2	-	-	-	-	-	-	-	

d) Neuwahl zu den Vertretungen einzelner Gemeinden 1951 und 1952.

Lfd. Nr.	Gemeinde Verwaltungsbezirk	Wahl- berechtigte	Wähler		insgesamt	CDU		SPD		FDP	
<u>Amt Millingen</u>											
228	a	320	237	74,1	225	76	33,8	-	-	-	-
	b	332	296	89,2	293	163	55,6	23	7,8	16	5,5
	c	329	272	82,7	264	146	55,3	25	9,4	13	4,9
	d	316	231	73,1	1 109	720	64,9	-	-	-	-
229	a	339	264	77,9	229	92	40,2	32	14,0	-	-
	b	344	298	86,6	290	94	32,4	48	16,5	15	5,2
	c	363	299	82,4	289	105	36,3	40	13,8	20	6,9
	d	361	212	58,7	844	369	43,7	39	4,6	172	20,4
230	a	1 139	922	80,9	816	269	32,9	108	13,2	-	-
	b	1 169	1 054	90,2	1 038	364	35,1	148	14,2	24	2,3
	c	1 172	981	83,7	949	350	36,9	123	13,0	31	3,3
231	a	330	225	68,2	183	183	100,0	-	-	-	-
	b	349	295	84,5	288	130	45,1	34	11,8	12	4,2
	c	336	254	75,6	242	111	45,9	24	9,9	16	6,6
<u>Amt Rees-Land</u>											
232	a	91	66	72,5	53	53	100,0	-	-	-	-
	b	88	77	87,5	76	64	84,2	4	5,3	1	1,3
	c	85	73	85,9	72	61	84,7	6	8,3	2	2,8
	d 1)	66	25	37,9	25	25	100,0	-	-	-	-
233	a	357	303	84,9	273	189	69,2	-	-	-	-
	b	401	362	90,3	357	201	56,3	44	12,3	14	3,9
	c	405	354	87,4	343	190	55,3	53	15,5	17	5,0
	d 2)	55	39	70,9	35	35	100,0	-	-	-	-
<u>Amt Ringenberg</u>											
234	a	1 720	1 384	80,5	1 298	314	24,2	421	32,4	-	-
	b	1 766	1 486	84,1	1 439	343	23,8	311	21,6	23	1,6
	c	1 735	1 378	79,4	1 332	328	24,6	233	17,5	52	3,9
235	a	168	150	89,3	147	63	42,9	56	38,1	-	-
	b	177	158	89,3	157	78	49,7	55	35,0	13	8,3
	c	157	139	88,5	135	69	51,1	37	27,4	17	12,6
	d	137	123	89,8	652	115	17,6	80	12,3	-	-
236	a	392	330	84,2	321	105	32,7	79	24,6	67	20,9
	b	422	342	81,0	333	133	40,0	93	27,9	48	14,4
	c	419	301	71,8	292	95	32,5	83	28,4	46	15,7
237	a	2 171	1 688	77,8	1 554	942	60,6	404	26,0	-	-
	b	2 230	1 727	78,4	1 678	781	46,5	369	22,0	289	17,2
	c	2 173	1 477	68,0	1 418	570	40,2	278	19,6	316	22,3
238	a	407	369	90,7	349	64	18,3	32	9,2	-	-
	b	427	372	88,2	359	104	29,0	75	20,9	34	9,5
	c	430	352	81,9	335	71	21,2	56	16,7	80	23,9
<u>Amt Soehrmbeck</u>											
239	a	328	235	71,7	223	140	62,8	53	23,8	-	-
	b	354	282	81,3	279	98	35,1	88	31,6	45	16,1
	c	344	247	71,8	235	93	39,6	68	28,9	31	13,2
240	a	1 997	1 283	64,3	1 074	781	72,7	-	-	-	-
	b	2 158	1 631	77,6	1 587	1 006	63,4	272	17,1	227	14,3
	c	2 049	1 382	67,5	1 329	631	47,5	160	12,0	406	30,6
241	a	138	61	44,2	59	-	-	-	-	-	-
	b	141	130	92,2	129	82	63,6	11	8,5	-	-
	c	137	122	89,1	122	85	69,7	8	6,6	4	3,3
	d	131	80	61,1	379	379	100,0	-	-	-	-
242	a	572	342	59,8	295	295	100,0	-	-	-	-
	b	632	440	70,7	432	188	43,5	80	18,5	155	35,9
	c	602	407	67,6	400	101	25,3	36	9,0	198	49,5
243	a	1 156	782	67,6	628	628	100,0	-	-	-	-
	b	1 269	988	78,5	960	582	60,6	212	22,1	125	13,0
	c	1 241	828	66,7	802	301	37,5	162	20,2	251	31,3
244	a	126	82	65,1	63	63	100,0	-	-	-	-
	b	129	102	79,1	101	44	43,5	49	48,5	1	1,0
	c	127	76	59,9	72	19	26,4	38	52,8	14	19,4
	d	121	74	61,2	320	-	-	-	-	-	-
245	a	182	157	86,3	110	50	45,5	-	-	-	-
	b	194	179	93,7	177	52	29,4	6	3,4	-	-
	c	192	172	89,6	166	53	31,9	20	12,1	1	0,6
246	a	1 034	711	68,8	663	269	40,6	229	34,6	-	-
	b	1 093	871	81,7	853	328	38,3	284	33,3	47	5,5
	c	1 097	771	70,3	744	254	34,2	193	26,0	111	14,9

a) Wahl zu den Vertretungen der Gemeinden am 17.10.1948. - b) Bundestagswahl am 14.8.1949. - c) Landtagswahl am 18.6.1950. -
 1) Neuwahl nur für die Gemeinde Bergewick. - 2) Neuwahl nur für die Gemeinde Speldrop.

Gültige Stimmen																	Lfd. Nr.
davon																	
KPD		Z		DKP DRP		RSF		RWVP		DP		SRP		Sonstige Parteien	Unab- hängige		
-	-	70	31,1	-	-	-	-	-	-	-	-	-	-	-	79	35,1	228
5	1,7	84	28,7	-	-	2	0,7	-	-	-	-	-	-	-	-	-	
1	0,4	73	27,7	6	2,3	-	-	-	-	-	-	-	-	-	-	-	
-	-	327	29,5	-	-	-	-	-	-	-	-	-	-	-	62	5,6	
25	10,9	80	34,9	-	-	-	-	-	-	-	-	-	-	-	-	-	229
15	5,2	109	37,6	1	0,3	6	2,1	2	0,7	-	-	-	-	-	-	-	
12	4,2	99	34,3	5	1,7	-	-	-	-	8	2,8	-	-	-	-	-	
-	-	264	31,3	-	-	-	-	-	-	-	-	-	-	-	-	-	
12	1,5	429	52,4	-	-	-	-	-	-	-	-	-	-	-	-	-	230
7	0,7	492	47,4	3	0,3	-	-	-	-	-	-	-	-	-	-	-	
5	0,5	407	42,9	29	3,0	-	-	-	-	4	0,4	-	-	-	-	-	
-	-	-	-	-	-	-	-	-	-	-	-	-	-	-	-	-	
4	1,4	106	36,8	2	0,7	-	-	-	-	-	-	-	-	-	-	-	231
-	-	70	28,9	13	5,4	-	-	-	-	8	3,3	-	-	-	-	-	
-	-	-	-	-	-	-	-	-	-	-	-	-	-	-	-	-	
3	3,9	4	5,3	-	-	-	-	-	-	-	-	-	-	-	-	-	
2	2,8	1	1,4	-	-	-	-	-	-	-	-	-	-	-	-	-	232
-	-	-	-	-	-	-	-	-	-	-	-	-	-	-	-	-	
-	-	68	24,9	-	-	-	-	-	-	-	-	-	-	-	16	5,9	
3	0,9	91	25,5	4	1,1	-	-	-	-	-	-	-	-	-	-	-	
3	0,9	74	21,5	4	1,2	-	-	-	-	2	0,6	-	-	-	-	-	233
-	-	-	-	-	-	-	-	-	-	-	-	-	-	-	-	-	
-	-	563	43,4	-	-	-	-	-	-	-	-	-	-	-	-	-	
14	1,0	740	51,4	6	0,4	2	0,2	-	-	-	-	-	-	-	-	-	
6	0,5	702	52,7	6	0,5	-	-	-	-	5	0,3	-	-	-	-	-	234
-	-	-	-	-	-	-	-	-	-	-	-	-	-	-	-	-	
-	-	11	7,0	-	-	-	-	-	-	-	-	-	-	-	28	19,0	
1	0,8	5	3,7	3	2,2	-	-	-	-	3	2,2	-	-	-	-	-	
-	-	-	-	-	-	-	-	-	-	-	-	-	-	-	457	70,1	235
-	-	70	21,8	-	-	-	-	-	-	-	-	-	-	-	-	-	
6	1,8	49	14,7	1	0,3	3	0,9	-	-	-	-	-	-	-	-	-	
6	2,1	44	15,1	16	5,5	-	-	-	-	2	0,7	-	-	-	-	-	
-	-	208	13,4	-	-	-	-	-	-	-	-	-	-	-	-	-	236
18	1,1	202	12,0	13	0,8	5	0,3	1	0,1	-	-	-	-	-	-	-	
5	0,4	164	11,5	70	4,9	-	-	-	-	15	1,1	-	-	-	-	-	
-	-	123	35,3	-	-	-	-	-	-	-	-	-	-	-	-	-	
2	0,5	140	39,0	1	0,3	1	0,3	2	0,5	-	-	-	-	-	130	37,2	237
-	-	115	34,3	10	3,0	-	-	-	-	3	0,9	-	-	-	-	-	
-	-	-	-	-	-	-	-	-	-	-	-	-	-	-	-	-	
-	-	-	-	-	-	-	-	-	-	-	-	-	-	-	-	-	
6	2,2	30	13,4	-	-	-	-	-	-	-	-	-	-	-	-	-	238
2	0,9	31	11,1	7	2,5	4	1,4	-	-	-	-	-	-	-	-	-	
-	-	27	11,5	10	4,2	-	-	-	-	4	1,7	-	-	-	-	-	
-	-	-	-	-	-	-	-	-	-	-	-	-	-	-	-	-	
17	1,1	41	2,6	21	1,3	3	0,2	-	-	-	-	-	-	-	293	27,3	239
13	1,0	30	2,3	62	4,6	-	-	-	-	27	2,0	-	-	-	-	-	
-	-	-	-	-	-	-	-	-	-	-	-	-	-	-	-	-	
-	-	-	-	-	-	-	-	-	-	-	-	-	-	-	-	-	
1	0,8	36	27,9	-	-	-	-	-	-	-	-	-	-	-	59	100,0	240
-	-	22	18,0	1	0,8	-	-	-	-	1	0,8	-	-	-	-	-	
-	-	-	-	-	-	-	-	-	-	-	-	-	-	-	-	-	
-	-	-	-	-	-	-	-	-	-	-	-	-	-	-	-	-	
1	0,2	6	1,4	-	-	2	0,5	-	-	-	-	-	-	-	-	-	241
3	0,7	2	0,5	60	15,0	-	-	-	-	-	-	-	-	-	-	-	
-	-	-	-	-	-	-	-	-	-	-	-	-	-	-	-	-	
-	-	-	-	-	-	-	-	-	-	-	-	-	-	-	-	-	
10	1,1	23	2,4	6	0,6	2	0,2	-	-	-	-	-	-	-	-	-	242
11	1,4	17	2,1	45	5,6	-	-	-	-	15	1,9	-	-	-	-	-	
-	-	-	-	-	-	-	-	-	-	-	-	-	-	-	-	-	
1	1,0	1	1,0	-	-	5	5,0	-	-	-	-	-	-	-	-	-	
-	-	-	-	1	1,4	-	-	-	-	-	-	-	-	-	-	-	243
-	-	-	-	-	-	-	-	-	-	-	-	-	-	-	-	-	
-	-	-	-	-	-	-	-	-	-	-	-	-	-	-	-	-	
-	-	-	-	-	-	-	-	-	-	-	-	-	-	-	-	-	
7	3,9	112	63,3	-	-	-	-	-	-	-	-	-	-	-	320	100,0	244
2	1,2	86	51,8	4	2,4	-	-	-	-	-	-	-	-	-	60	54,5	
-	-	165	24,8	-	-	-	-	-	-	-	-	-	-	-	-	-	
9	1,0	179	21,0	1	0,1	5	0,6	-	-	-	-	-	-	-	-	-	
11	1,4	145	19,5	23	3,1	-	-	-	-	7	0,9	-	-	-	-	-	245
-	-	-	-	-	-	-	-	-	-	-	-	-	-	-	-	-	
-	-	-	-	-	-	-	-	-	-	-	-	-	-	-	-	-	
-	-	-	-	-	-	-	-	-	-	-	-	-	-	-	-	-	
7	3,9	112	63,3	-	-	-	-	-	-	-	-	-	-	-	-	-	246
2	1,2	86	51,8	4	2,4	-	-	-	-	-	-	-	-	-	-	-	
-	-	165	24,8	-	-	-	-	-	-	-	-	-	-	-	-	-	
9	1,0	179	21,0	1	0,1	5	0,6	-	-	-	-	-	-	-	-	-	
11	1,4	145	19,5	23	3,1	-	-	-	-	7	0,9	-	-	-	-	-	247
-	-	-	-	-	-	-	-	-	-	-	-	-	-	-	-	-	
-	-	-	-	-	-	-	-	-	-	-	-	-	-	-	-	-	
-	-	-	-	-	-	-	-	-	-	-	-	-	-	-	-	-	

d) Neuwahl zu den Vertretungen einzelner Gemeinden 1951 und 1952.

Lfd. Nr.	Gemeinde Verwaltungsbezirk	Wahl- berechtigte	Wähler		insgesamt	CDU		SPD		FDP	
247	nach: Amt Schermbeck										
	a	458	270	59,0	214	-	-	-	-	-	-
	b	430	315	74,0	312	211	67,7	42	13,5	31	9,9
	c	426	283	66,5	280	161	57,5	36	12,9	50	17,9
	d	410	70	17,1	303	303	100,0	-	-	-	-
	<u>Amt Vrsasselt</u>										
248	Bienen	553	426	77,0	374	126	33,7	22	5,9	-	-
	a	553	477	86,3	468	146	31,2	72	15,4	11	2,4
	b	564	450	79,8	425	120	28,4	59	13,9	7	1,6
249	Dornick.	195	157	80,1	115	31	27,0	-	-	-	-
	a	214	187	88,7	183	60	32,8	14	7,7	4	2,2
	b	199	172	86,4	164	61	37,2	13	7,9	-	-
	c	185	17	9,2	85	-	-	-	-	-	-
250	Grietherbusch. . .	108	92	85,2	64	64	100,0	-	-	-	-
	a	125	101	84,9	94	61	64,9	13	13,8	3	3,2
	b	123	103	80,8	99	56	56,6	18	18,2	12	12,1
	c	114	14	12,3	27	27	100,0	-	-	-	-
251	Praest	650	534	82,2	491	142	28,9	19	3,9	-	-
	a	680	587	87,1	573	172	30,0	79	13,8	5	0,9
	b	660	545	82,6	527	174	33,0	67	12,7	8	1,5
252	Vrsasselt	631	508	80,5	454	248	54,6	119	26,2	-	-
	a	658	564	86,8	545	276	50,6	100	18,3	7	1,3
	b	658	545	82,8	522	234	44,8	112	21,4	13	2,5
253	Ldkr. Rees insgesamt	46 649	34 386	73,7	31 169	15 938	51,1	7 918	25,4	519	1,7
	a	47 198	38 508	81,6	37 566	17 121	45,6	9 253	24,6	2 923	7,8
	b	48 237	35 906	74,4	34 633	14 812	42,7	7 707	22,3	3 935	11,4
	<u>Rhein-Wupper-Kreis</u>										
254	Bergisch Neukirchen, Stadt	2 880	2 010	69,8	1 948	381	19,5	545	28,0	851	43,7
	a	2 979	2 176	73,0	2 131	323	15,2	574	27,0	659	30,9
	b	3 023	1 981	65,5	1 927	342	17,7	470	24,4	547	28,4
255	Burg a.d. Wupper, Stadt	1 099	805	73,2	756	179	23,7	266	35,2	184	24,3
	a	1 234	1 001	81,1	973	221	22,7	277	28,5	246	25,3
	b	1 325	880	66,4	848	214	25,2	280	33,0	191	22,5
256	Burscheid, Stadt	7 901	5 307	67,2	5 145	1 178	22,9	1 842	35,8	1 499	29,1
	a	8 320	6 260	75,2	6 081	1 248	20,5	1 433	23,6	1 494	24,6
	b	8 234	5 621	68,3	5 395	1 144	21,2	1 298	24,1	1 473	27,3
257	Hückeswagen, Stadt	9 005	5 993	66,6	5 811	2 270	39,0	1 381	23,8	1 737	29,9
	a	9 308	7 409	79,6	7 313	2 410	33,0	1 511	20,7	1 876	25,6
	b	9 395	6 851	72,9	6 706	2 804	41,8	1 359	20,2	1 599	23,9
258	Langenfeld (Rhld.), Stadt	14 205	10 693	75,3	10 014	5 265	52,6	2 280	22,8	1 511	15,1
	a	14 457	12 101	83,7	11 636	5 795	49,8	2 534	21,8	1 379	11,9
	b	14 706	11 124	75,6	10 565	5 211	49,3	2 349	22,2	1 244	11,8
259	Leichlingen (Rhld.), Stadt	7 655	5 536	72,3	5 375	1 433	26,6	1 729	32,2	1 532	28,5
	a	8 061	6 507	80,7	6 373	1 784	28,0	1 743	27,4	1 568	24,6
	b	8 084	6 049	74,8	5 871	1 648	28,1	1 752	29,8	1 408	24,0
260	Leverkusen, Stadt	42 048	29 368	69,8	27 864	9 843	35,3	9 864	35,4	3 238	11,6
	a	43 077	33 793	78,4	32 812	11 877	36,2	9 632	29,4	4 426	13,5
	b	44 702	31 170	69,7	30 215	11 688	38,7	9 153	30,3	4 628	15,3
	c	46 198	30 547	66,1	29 968	10 467	34,9	11 072	36,9	3 908	13,1
261	Opladen, Stadt	16 744	11 797	70,5	11 182	4 130	36,9	3 102	27,8	2 170	19,4
	a	16 993	13 708	80,7	13 339	4 722	35,4	3 236	24,3	2 731	20,4
	b	17 834	12 966	72,7	12 524	5 014	40,0	3 161	25,2	2 550	20,4
262	Radevormwald, Stadt	12 257	7 596	62,0	7 443	2 548	34,2	1 641	22,1	2 279	30,6
	a	12 437	9 091	73,1	8 973	2 563	28,6	2 065	23,0	2 660	29,7
	b	12 695	9 132	71,9	8 927	2 898	32,5	2 136	23,9	2 469	27,6
263	Witzhelden	1 697	1 184	69,8	1 141	380	33,3	404	35,4	215	18,9
	a	1 812	1 282	70,8	1 251	323	25,8	348	27,8	243	19,4
	b	1 785	1 127	63,1	1 087	251	23,0	304	28,0	252	23,2
	<u>Amt Monheim</u>										
264	Monheim, Baumberg	5 941	4 053	68,2	3 448	1 725	50,0	1 258	36,5	-	-
	a	6 169	5 155	83,6	4 933	2 130	43,2	1 562	31,7	367	7,4
	b	6 391	4 795	75,0	4 550	2 018	44,4	1 466	32,2	409	9,0
	c	4 435	3 024	68,2	2 825	1 293	45,8	1 380	48,8	-	-
	<u>Amt Wermelskirchen</u>										
265	Dabringhausen. . .	2 289	1 661	72,6	1 563	938	60,0	283	18,1	211	13,5
	a	2 343	1 770	75,6	1 722	842	48,9	218	12,6	277	16,1
	b	2 285	1 502	65,7	1 461	722	49,4	194	13,3	250	17,1

a) Wahl zu den Vertretungen der Gemeinden am 17.10.1948. - b) Bundestagswahl am 14.8.1949. - c) Landtagswahl am 18.6.1950. -
 1) Neuwahl nur für die Gemeinde Monheim-Baumberg. - 2) Darin FSU mit 1.541 und BHE mit 1.100 Stimmen.

Gültige Stimmen																		Lfd. Nr.
davon																		
KPD		Z		DKP DRP		RSF		RWVP		DP		SRP		Sonstige Parteien		Unab- hängige		
-	-	-	-	-	-	-	-	-	-	-	-	-	-	-	-	214	100,0	
5	1,6	16	5,1	6	1,9	1	0,3	-	-	-	-	-	-	-	-	-	-	247
3	1,0	8	2,9	18	6,4	-	-	-	-	4	1,4	-	-	-	-	-	-	
-	-	-	-	-	-	-	-	-	-	-	-	-	-	-	-	-	-	
-	-	226	60,4	-	-	-	-	-	-	-	-	-	-	-	-	-	-	248
7	1,5	231	49,3	1	0,2	-	-	-	-	-	-	-	-	-	-	-	-	
3	0,7	224	52,7	10	2,3	-	-	-	-	2	0,4	-	-	-	-	-	-	
-	-	84	73,0	-	-	-	-	-	-	-	-	-	-	-	-	-	-	249
1	0,5	104	56,8	-	-	-	-	-	-	-	-	-	-	-	-	-	-	
-	-	89	54,3	1	0,6	-	-	-	-	-	-	-	-	-	-	-	-	
-	-	85	100,0	-	-	-	-	-	-	-	-	-	-	-	-	-	-	
-	-	-	-	-	-	-	-	-	-	-	-	-	-	-	-	-	-	
2	2,1	15	16,0	-	-	-	-	-	-	-	-	-	-	-	-	-	-	250
1	1,0	12	12,1	-	-	-	-	-	-	-	-	-	-	-	-	-	-	
-	-	-	-	-	-	-	-	-	-	-	-	-	-	-	-	-	-	
-	-	330	67,2	-	-	-	-	-	-	-	-	-	-	-	-	-	-	
7	1,2	306	53,4	2	0,3	1	0,2	1	0,2	-	-	-	-	-	-	-	-	251
1	0,2	266	50,5	8	1,5	-	-	-	-	3	0,6	-	-	-	-	-	-	
-	-	87	19,2	-	-	-	-	-	-	-	-	-	-	-	-	-	-	
12	2,2	148	27,2	1	0,2	1	0,2	-	-	-	-	-	-	-	-	-	-	252
5	1,0	148	28,3	5	1,0	-	-	-	-	5	1,0	-	-	-	-	-	-	
865	2,8	5 050	16,2	-	-	-	-	-	-	-	-	-	-	-	-	879	2,8	
1 403	3,7	6 503	17,3	225	0,6	102	0,3	36	0,1	-	-	-	-	-	-	-	-	253
821	2,4	5 613	16,2	873	2,5	-	-	-	-	872	2,5	-	-	-	-	-	-	
171	8,8	-	-	-	-	-	-	-	-	-	-	-	-	-	-	-	-	
152	7,1	21	1,0	118	5,5	282	13,2	2	0,1	-	-	-	-	-	-	-	-	254
84	4,4	17	0,9	38	2,0	409	21,2	-	-	20	1,0	-	-	-	-	-	-	
127	16,8	-	-	-	-	-	-	-	-	-	-	-	-	-	-	-	-	
114	11,7	23	2,4	13	1,3	78	8,0	1	0,1	-	-	-	-	-	-	-	-	255
54	6,4	27	3,2	14	1,6	65	7,7	-	-	3	0,4	-	-	-	-	-	-	
626	12,2	-	-	-	-	-	-	-	-	-	-	-	-	-	-	-	-	
740	12,2	57	0,9	562	9,2	525	8,6	22	0,4	-	-	-	-	-	-	-	-	256
478	8,9	33	0,6	255	4,7	659	12,2	-	-	55	1,0	-	-	-	-	-	-	
423	7,3	-	-	-	-	-	-	-	-	-	-	-	-	-	-	-	-	
482	6,6	204	2,8	592	8,1	221	3,0	17	0,2	-	-	-	-	-	-	-	-	257
302	4,5	133	2,0	83	1,2	360	5,4	-	-	66	1,0	-	-	-	-	-	-	
958	9,5	-	-	-	-	-	-	-	-	-	-	-	-	-	-	-	-	
988	8,5	337	2,9	210	1,8	355	3,0	38	0,3	-	-	-	-	-	-	-	-	258
654	6,2	256	2,5	531	5,0	236	2,2	-	-	84	0,8	-	-	-	-	-	-	
681	12,7	-	-	-	-	-	-	-	-	-	-	-	-	-	-	-	-	
848	13,3	84	1,3	190	3,0	140	2,2	16	0,2	-	-	-	-	-	-	-	-	259
607	10,3	59	1,0	63	1,1	294	5,0	-	-	40	0,7	-	-	-	-	-	-	
3 066	11,0	-	-	-	-	1 853	6,7	-	-	-	-	-	-	-	-	-	-	
3 343	10,2	536	1,6	426	1,3	2 459	7,5	113	0,3	-	-	-	-	-	-	-	-	260
1 952	6,5	360	1,2	369	1,2	1 660	5,5	-	-	405	1,3	-	-	-	-	-	-	
1 880	6,3	-	-	-	-	-	-	-	-	-	-	-	-	2 641	8,8	-	-	
876	7,8	842	7,5	-	-	62	0,6	-	-	-	-	-	-	-	-	-	-	261
962	7,2	932	7,0	213	1,6	506	3,8	37	0,3	-	-	-	-	-	-	-	-	
584	4,7	466	3,7	182	1,5	465	3,7	-	-	102	0,8	-	-	-	-	-	-	
975	13,1	-	-	-	-	-	-	-	-	-	-	-	-	-	-	-	-	262
1 035	11,5	244	2,7	225	2,5	163	1,8	18	0,2	-	-	-	-	-	-	-	-	
808	9,1	173	1,9	96	1,1	259	2,9	-	-	88	1,0	-	-	-	-	-	-	
142	12,4	-	-	-	-	-	-	-	-	-	-	-	-	-	-	-	-	263
155	12,4	13	1,1	55	4,4	111	8,9	3	0,2	-	-	-	-	-	-	-	-	
109	10,1	9	0,8	19	1,8	134	12,3	-	-	9	0,8	-	-	-	-	-	-	
465	13,5	-	-	-	-	-	-	-	-	-	-	-	-	-	-	-	-	
381	7,7	220	4,5	202	4,1	48	1,0	23	0,4	-	-	-	-	-	-	-	-	264
229	5,0	159	3,5	161	3,5	68	1,5	-	-	40	0,9	-	-	-	-	-	-	
152	5,4	-	-	-	-	-	-	-	-	-	-	-	-	-	-	-	-	
131	8,4	-	-	-	-	-	-	-	-	-	-	-	-	-	-	-	-	
134	7,8	30	1,7	41	2,4	177	10,3	3	0,2	-	-	-	-	-	-	-	-	265
98	6,7	20	1,4	30	2,1	135	9,2	-	-	12	0,8	-	-	-	-	-	-	

d) Neuwahl zu den Vertretungen einzelner Gemeinden 1951 und 1952.

Lfd. Nr.	Gemeinde Verwaltungsbezirk	Wahl- berechtigte	Wähler		insgesamt							
						CDU		SPD		FDP		
266	noch:											
	Amt Wermelskirchen											
	a	1 698	1 277	75,2	1 214	612	50,4	252	20,8	350	28,8	
	b	1 736	1 386	79,8	1 362	617	45,3	213	15,6	356	26,2	
267	Dhünn.	c	1 740	1 271	73,1	1 237	563	45,5	172	13,9	318	25,7
	Wermelskirchen, . .	a	14 502	9 809	67,6	9 458	3 225	34,1	1 156	12,2	755	8,0
	Stadt . . .	b	14 623	11 141	76,2	10 856	3 361	31,0	1 596	14,7	1 110	10,2
	c	14 857	10 201	68,7	9 851	3 071	31,2	1 491	15,1	1 092	11,1	
268	Rhein-Wupper-Kreis	a	139 921	97 089	69,4	92 362	34 107	36,9	26 003	28,2	16 532	17,9
	insgesamt	b	143 549	112 780	78,6	109 755	38 216	34,8	26 942	24,5	19 392	17,7
	c	147 056	104 670	71,2	101 164	37 588	37,1	25 585	25,3	18 430	18,2	
	Landkreise insgesamt	a	818 916	588 070	71,8	545 784	224 998	41,2	176 137	32,3	37 458	6,9
269		b	846 219	681 181	80,5	660 435	266 558	40,4	186 829	28,3	58 789	8,9
		c	871 254	630 484	72,4	604 717	251 796	41,6	170 081	28,1	69 633	11,5

a) Wahl zu den Vertretungen der Gemeinden am 17.10.1948. - b) Bundestagswahl am 14.8.1949. - c) Landtagswahl am 18.6.1950. -

Gültige Stimmen																		Lfd. Nr.	
davon																			
KPD		Z		DKP DFP		RSF		RWVP		DP		SRP		Sonstige Parteien		Unab- hängige			
- 26 19	- 1,9 1,6	- 14 5	- 1,0 0,4	- 20 19	- 1,5 1,5	- 114 134	- 8,4 10,8	- 2 -	- 0,1 -	- - 7	- - 0,6	- - -	- - -	- - -	- - -	- - -	- - -		266
1 112 1 471 1 089	11,8 13,6 11,0	374 493 380	3,9 4,5 3,9	- 272 114	- 2,5 1,2	2 836 2 530 2 565	30,0 23,3 26,0	- 23 -	- 0,2 -	- - 49	- - 0,5	- - -	- - -	- - -	- - -	- - -	- - -	267	
9 753 10 831 7 067	10,6 9,9 7,0	1 216 3 208 2 097	1,3 2,9 2,1	- 3 139 1 974	- 2,9 1,9	4 751 7 709 7 443	5,1 7,0 7,4	- 318 -	- 0,3 -	- - 980	- - 1,0	- - -	- - -	- - -	- - -	- - -	- - -	268	
37 855 46 541 30 017	6,9 7,0 5,0	51 324 63 936 46 950	9,4 9,7 7,8	2 760 13 025 10 457	0,5 2,0 1,7	6 313 17 274 18 385	1,2 2,6 3,1	132 1 823 -	0,0 0,3 -	- - 7 177	- - 1,2	- - -	- - -	- - -	- - -	- - -	8 807 5 660 221	1,6 0,8 0,0	269

d) Neuwahl zu den Vertretungen einzelner Gemeinden 1951 und 1952.

Lfd. Nr.	Gemeinde Verwaltungsbezirk	Wahl- berechtigte	Wähler		insgesamt	CDU		SPD		FDP		
Reg.-Bez. Köln												
1	Stkr. Bonn.	a	73 065	44 036	60,3	43 098	17 390	40,3	12 287	28,5	7 515	17,4
		b	77 538	57 326	73,9	56 575	30 845	54,5	10 817	19,1	9 432	16,7
		c	78 280	48 413	61,8	47 250	24 861	52,6	7 442	15,8	9 877	20,9
2	" Köln.	a	394 498	215 993	54,8	211 484	89 918	42,5	79 710	37,7	15 293	7,2
		b	411 507	297 333	72,3	293 169	127 374	43,4	97 583	33,3	34 399	11,7
		c	425 326	261 167	61,4	255 433	116 175	45,5	79 314	31,0	36 168	14,2
3	Stadtkreise insgesamt	a	467 563	260 029	55,6	254 582	107 308	42,2	91 997	36,1	22 808	9,0
		b	489 045	354 659	72,5	349 744	158 219	45,2	108 400	31,0	43 831	12,5
		c	503 606	309 580	61,5	302 683	141 036	46,6	86 756	28,7	46 045	15,2
Ldkr. Bergheim (Erft)												
4	Türnich	a	7 256	5 234	72,1	4 810	1 819	37,8	2 549	53,0	-	-
		b	7 405	6 464	87,3	6 125	2 261	36,9	3 007	49,1	218	3,6
		c	7 653	6 046	79,0	5 646	2 009	35,6	2 742	48,6	377	6,7
Amt Bedburg												
5	Bedburg, Stadt. . .	a	5 178	3 725	71,9	3 466	1 925	55,5	1 387	40,0	-	-
		b	5 239	4 561	87,1	4 419	2 334	52,8	1 467	33,2	292	6,6
		c	5 366	4 156	77,5	3 981	1 911	48,0	1 344	33,8	397	10,0
6	Lipp.	a	585	433	74,0	394	220	55,8	174	44,2	-	-
		b	569	505	88,8	481	270	56,1	145	30,2	25	5,2
		c	612	493	80,6	463	213	46,0	175	37,8	43	9,3
Amt Bergheim (Erft)												
7	Bergheim (Erft), Stadt	a	4 123	3 290	79,8	3 045	1 177	38,7	1 381	45,4	-	-
		b	4 314	3 844	89,1	3 714	1 508	40,6	1 513	40,7	293	7,9
		c	4 439	3 590	80,9	3 449	1 415	41,0	1 183	34,3	492	14,3
8	Glesch.	a	1 040	853	82,0	778	334	42,9	444	57,1	-	-
		b	1 078	975	90,4	934	444	47,6	429	46,0	19	2,0
		c	1 119	942	84,2	874	348	39,8	425	48,6	36	4,1
9	Hüchelhoven	a	2 479	1 925	77,7	1 707	807	47,3	900	52,7	-	-
		b	2 590	2 189	84,5	2 121	1 021	48,2	888	41,9	81	3,8
		c	2 598	2 006	77,2	1 898	781	41,2	851	44,8	120	6,3
10	Niederaußen	a	1 415	1 062	75,1	955	402	42,1	553	57,9	-	-
		b	1 520	1 305	85,9	1 268	562	44,3	583	46,0	49	3,9
		c	1 569	1 227	78,2	1 177	486	41,3	540	45,8	80	6,8
11	Oberaußen	a	2 757	2 081	75,5	1 928	622	32,3	1 094	56,7	-	-
		b	2 871	2 475	86,2	2 382	729	30,6	1 317	55,3	89	3,7
		c	2 910	2 351	80,8	2 267	613	27,0	1 331	58,7	147	6,5
12	Paffendorf.	a	637	509	79,9	480	222	46,2	258	53,8	-	-
		b	639	562	87,9	542	287	53,0	192	35,4	41	7,5
		c	685	529	77,2	505	243	48,1	158	31,3	76	13,0
13	Quadrath - Iohendorf	a	2 787	2 137	76,7	1 935	671	34,7	1 106	57,1	-	-
		b	3 057	2 603	85,1	2 518	869	34,5	1 282	50,9	180	7,2
		c	3 083	2 432	78,9	2 330	706	30,3	1 212	52,0	263	11,3
14	Wiedenfeld.	a	241	204	84,6	185	101	54,6	84	45,4	-	-
		b	241	213	88,4	205	126	61,4	65	31,7	2	1,0
		c	232	199	85,8	187	113	60,4	57	30,5	9	4,8
Amt Elsdorf												
15	Angelsdorf.	a	423	323	76,4	234	67	28,6	110	47,0	-	-
		b	432	360	83,3	343	200	58,3	86	25,1	36	10,5
		c	446	351	78,7	330	141	42,7	111	33,6	54	16,4
		d	411	323	78,6	1 548	404	26,1	261	16,9	423	27,3
16	Elsdorf (Rhld.) . .	a	2 410	1 702	70,6	1 559	578	37,1	844	54,1	-	-
		b	2 453	1 962	80,0	1 913	1 030	53,9	580	30,3	173	9,0
		c	2 395	1 913	79,9	1 818	844	46,4	558	30,7	293	16,1
17	Esch.	a	1 087	830	76,4	750	284	37,9	448	59,7	-	-
		b	1 085	875	80,6	846	413	48,8	340	40,2	38	4,5
		c	1 039	790	76,0	741	325	43,9	305	41,2	74	10,0
18	Heppendorf.	a	3 653	2 691	73,7	2 477	1 126	45,5	1 253	50,6	-	-
		b	3 735	3 179	85,1	3 086	1 469	47,6	1 268	41,1	120	3,9
		c	3 689	3 052	82,7	2 887	1 248	43,2	1 190	41,2	218	7,6
19	Niederembt.	a	811	581	71,6	529	176	33,3	298	56,3	-	-
		b	861	653	75,8	636	243	38,2	260	40,9	20	3,1
		c	838	605	72,2	573	208	36,3	275	48,0	29	5,1
20	Oberembt.	a	655	369	56,3	346	130	37,6	216	62,4	-	-
		b	668	466	69,8	452	227	50,2	176	38,9	16	3,5
		c	656	476	72,6	459	186	40,5	202	44,0	45	9,8

a) Wahl zu den Vertretungen der Gemeinden am 17.10.1948. - b) Bundestagswahl am 14.8.1949. - c) Landtagswahl am 18.6.1950. -

Gültige Stimmen																		Lfd. Nr.
davon																		
KPD		Z		DKP DRP		RSF		RWVP		DP		SRP		Sonstige Parteien.		Unab- hängige		
2 193	5,1	3 430	8,0	-	-	-	-	283	0,7	-	-	-	-	-	-	-	-	
1 885	3,3	1 686	3,0	393	0,7	263	0,5	343	0,6	-	-	-	-	-	-	911	1,6	
1 183	2,5	1 491	3,2	579	1,2	329	0,7	-	-	1 488	3,1	-	-	-	-	-	-	
22 951	10,9	3 533	1,7	-	-	-	-	-	-	-	-	-	-	-	-	79	0,0	
23 954	8,2	3 082	1,1	4 672	1,6	1 299	0,4	806	0,3	-	-	-	-	-	-	-	-	
15 037	5,9	2 227	0,9	3 396	1,3	784	0,3	-	-	2 332	0,9	-	-	-	-	-	-	
25 144	9,9	6 963	2,7	-	-	-	-	283	0,1	-	-	-	-	-	-	79	0,0	
25 839	7,4	4 768	1,4	5 065	1,5	1 562	0,4	1 149	0,3	-	-	-	-	-	-	911	0,3	
16 220	5,3	3 718	1,2	3 975	1,3	1 113	0,4	-	-	3 820	1,3	-	-	-	-	-	-	
442	9,2	-	-	-	-	-	-	-	-	-	-	-	-	-	-	-	-	
487	8,0	65	1,0	35	0,6	24	0,4	28	0,4	-	-	-	-	-	-	-	-	
363	6,4	47	0,8	69	1,2	-	-	-	-	39	0,7	-	-	-	-	-	-	
154	4,5	-	-	-	-	-	-	-	-	-	-	-	-	-	-	-	-	
135	3,0	97	2,2	72	1,6	11	0,3	11	0,3	-	-	-	-	-	-	-	-	
110	2,7	50	1,3	91	2,3	-	-	-	-	78	1,9	-	-	-	-	-	-	
-	-	-	-	-	-	-	-	-	-	-	-	-	-	-	-	-	-	
2	0,4	29	6,0	7	1,5	2	0,4	1	0,2	-	-	-	-	-	-	-	-	
5	1,1	4	0,8	5	1,1	-	-	-	-	18	3,9	-	-	-	-	-	-	
112	3,7	373	12,2	-	-	-	-	-	-	-	-	-	-	-	-	-	-	
101	2,7	212	5,7	70	1,9	7	0,2	10	0,3	-	-	-	-	-	-	-	-	
58	1,7	141	4,1	79	2,3	-	-	-	-	81	2,3	-	-	-	-	-	-	
-	-	-	-	-	-	-	-	-	-	-	-	-	-	-	-	-	-	
25	2,7	6	0,6	4	0,4	3	0,3	4	0,4	-	-	-	-	-	-	-	-	
27	3,1	11	1,3	20	2,3	-	-	-	-	7	0,8	-	-	-	-	-	-	
-	-	-	-	-	-	-	-	-	-	-	-	-	-	-	-	-	-	
43	2,0	57	2,7	27	1,3	1	0,0	3	0,1	-	-	-	-	-	-	-	-	
37	2,0	28	1,5	31	1,6	-	-	-	-	50	2,6	-	-	-	-	-	-	
-	-	-	-	-	-	-	-	-	-	-	-	-	-	-	-	-	-	
18	1,4	30	2,4	21	1,7	2	0,1	3	0,2	-	-	-	-	-	-	-	-	
9	0,8	19	1,6	34	2,9	-	-	-	-	9	0,8	-	-	-	-	-	-	
-	-	-	-	-	-	-	-	-	-	-	-	-	-	-	-	-	-	
212	11,0	-	-	-	-	-	-	-	-	-	-	-	-	-	-	-	-	
179	7,5	38	1,6	23	1,0	4	0,2	3	0,1	-	-	-	-	-	-	-	-	
104	4,6	26	1,2	27	1,2	-	-	-	-	19	0,8	-	-	-	-	-	-	
-	-	-	-	-	-	-	-	-	-	-	-	-	-	-	-	-	-	
5	0,9	7	1,3	8	1,5	1	0,2	1	0,2	-	-	-	-	-	-	-	-	
8	1,6	5	1,0	10	2,0	-	-	-	-	5	1,0	-	-	-	-	-	-	
139	7,2	19	1,0	-	-	-	-	-	-	-	-	-	-	-	-	-	-	
88	3,5	46	1,8	35	1,4	7	0,3	11	0,4	-	-	-	-	-	-	-	-	
66	2,8	20	0,9	26	1,1	-	-	-	-	37	1,6	-	-	-	-	-	-	
-	-	-	-	-	-	-	-	-	-	-	-	-	-	-	-	-	-	
-	-	2	1,0	8	3,9	-	-	2	1,0	-	-	-	-	-	-	-	-	
-	-	1	0,6	3	1,6	-	-	-	-	4	2,1	-	-	-	-	-	-	
-	-	-	-	-	-	-	-	-	-	-	-	-	-	-	-	-	-	
7	2,0	12	3,5	1	0,3	-	-	1	0,3	-	-	-	-	-	-	57	24,4	
5	1,5	14	4,3	-	-	-	-	-	-	5	1,5	-	-	-	-	-	-	
-	-	460	29,7	-	-	-	-	-	-	-	-	-	-	-	-	-	-	
-	-	137	8,8	-	-	-	-	-	-	-	-	-	-	-	-	-	-	
35	1,8	55	2,9	19	1,0	6	0,3	15	0,8	-	-	-	-	-	-	-	-	
27	1,5	36	2,0	25	1,4	-	-	-	-	35	1,9	-	-	-	-	-	-	
-	-	18	2,4	-	-	-	-	-	-	-	-	-	-	-	-	-	-	
19	2,2	23	2,7	7	0,8	3	0,4	3	0,4	-	-	-	-	-	-	-	-	
11	1,5	10	1,3	10	1,3	-	-	-	-	6	0,8	-	-	-	-	-	-	
-	-	98	3,9	-	-	-	-	-	-	-	-	-	-	-	-	-	-	
46	1,5	111	3,6	35	1,1	4	0,1	33	1,1	-	-	-	-	-	-	-	-	
53	1,9	88	3,0	40	1,4	-	-	-	-	50	1,7	-	-	-	-	-	-	
-	-	55	10,4	-	-	-	-	-	-	-	-	-	-	-	-	-	-	
10	1,6	96	15,1	4	0,6	1	0,2	2	0,3	-	-	-	-	-	-	-	-	
4	0,7	36	6,3	9	1,6	-	-	-	-	12	2,0	-	-	-	-	-	-	
-	-	-	-	-	-	-	-	-	-	-	-	-	-	-	-	-	-	
7	1,6	12	2,7	11	2,4	-	-	3	0,7	-	-	-	-	-	-	-	-	
9	2,0	3	0,7	7	1,5	-	-	-	-	7	1,5	-	-	-	-	-	-	

d) Neuwahl zu den Vertretungen einzelner Gemeinden 1951 und 1952.

Lfd. Nr.	Gemeinde Verwaltungsbezirk	Wahl- berechtigte	Wähler		insgesamt	CDU		SPD		FDP	
21	<u>Amt Horren</u>										
	Horren a	3 940	2 933	74,4	2 648	1 278	48,3	1 211	45,7	-	-
	Horren b	4 039	3 472	86,0	3 329	1 307	39,3	1 358	40,8	409	12,3
22	Sindorf a	4 201	3 323	79,1	3 153	1 232	39,1	1 174	37,2	522	16,5
	Sindorf b	1 639	1 201	73,3	1 047	434	41,5	613	58,5	-	-
	Sindorf c	1 705	1 424	83,5	1 374	583	42,5	653	47,5	71	5,2
23	<u>Amt Kerpen</u>	1 707	1 302	76,3	1 234	513	41,6	534	43,3	128	10,4
	Blatsheim a	1 545	1 190	77,0	1 112	414	37,2	429	38,6	-	-
	Blatsheim b	1 541	1 338	86,8	1 295	730	56,4	454	35,0	58	4,5
24	Buir a	1 506	1 215	80,7	1 154	602	52,2	422	36,6	71	6,1
	Buir b	1 391	1 085	78,0	998	448	44,9	394	39,5	-	-
	Buir c	1 440	1 250	86,8	1 198	537	44,8	542	45,2	58	4,9
25	Kerpen, Stadt a	1 473	1 119	76,0	1 057	450	42,6	454	43,0	96	9,1
	Kerpen, Stadt b	3 037	2 336	76,9	2 192	894	40,8	1 076	49,1	-	-
	Kerpen, Stadt c	3 087	2 692	87,2	2 576	1 034	40,1	1 123	43,6	146	5,7
26	Manheim a	3 182	2 403	75,5	2 277	900	39,5	943	41,4	233	10,2
	Manheim b	888	701	78,9	610	290	47,6	265	43,4	-	-
	Manheim c	935	781	83,5	754	345	45,8	315	41,8	30	4,0
27	Mödrath a	947	709	74,9	678	279	41,2	248	36,6	94	13,9
	Mödrath b	1 177	930	79,0	837	368	44,0	416	49,7	-	-
	Mödrath c	1 242	1 064	85,7	1 008	487	48,3	389	38,6	70	6,9
28	<u>Amt Königshoven</u>	1 248	983	78,8	925	401	43,3	357	38,6	108	11,7
	Epprath a	217	155	71,4	155	78	50,3	77	49,7	-	-
	Epprath b	215	171	79,5	164	94	57,4	63	38,4	3	1,8
29	Kaster, Stadt a	236	157	66,5	147	68	46,2	60	40,8	5	3,4
	Kaster, Stadt b	456	335	73,5	305	97	31,8	208	68,2	-	-
	Kaster, Stadt c	460	395	85,9	380	221	58,2	110	28,9	24	6,3
30	Königshoven a	475	345	72,6	328	161	49,1	112	34,2	27	8,2
	Königshoven b	1 521	945	62,1	882	472	53,5	410	46,5	-	-
	Königshoven c	1 523	1 298	85,2	1 235	680	55,1	439	35,5	40	3,2
31	Morken-Harff a	1 569	1 092	69,6	1 025	523	51,0	354	34,6	41	4,0
	Morken-Harff b	1 142	692	60,6	492	452	91,9	40	8,1	-	-
	Morken-Harff c	1 137	936	82,3	883	550	62,3	257	29,1	42	4,8
32	Pütz a	1 173	826	70,4	768	387	50,4	217	28,3	91	11,8
	Pütz b	2 358	1 627	69,0	1 495	896	59,9	592	39,6	-	-
	Pütz c	2 462	2 049	83,2	2 000	1 227	61,4	603	30,2	56	2,8
33	Ldkr. Bergheim(Erft)	2 464	1 885	76,5	1 772	935	52,8	560	31,6	119	6,7
	insgesamt	56 848	42 079	74,0	38 349	16 782	43,8	18 830	49,1	-	-
	Ldkr. Bonn	58 543	50 061	85,5	48 181	21 788	45,2	19 904	41,3	2 699	5,6
34	Godesberg, Bad, Stadt . a	59 510	46 517	78,2	44 105	18 241	41,4	18 094	41,0	4 288	9,7
	Godesberg, Bad, Stadt . b	30 055	18 534	61,7	17 809	8 137	45,7	5 009	28,1	3 499	19,6
	Godesberg, Bad, Stadt . c	33 428	26 344	78,8	25 793	13 324	51,7	5 016	19,4	5 454	21,1
35	Rheinbach, Stadt . . . a	32 337	21 744	67,2	21 072	10 171	48,3	4 287	20,3	5 003	23,7
	Rheinbach, Stadt . . . b	2 644	2 017	76,3	1 795	1 180	65,7	615	34,3	-	-
	Rheinbach, Stadt . . . c	2 795	2 450	87,7	2 362	1 402	59,4	471	19,9	296	12,5
36	Beuel a	2 920	2 246	76,9	2 115	1 113	52,6	327	15,5	535	25,3
	Beuel b	15 931	10 901	68,4	10 490	2 526	24,1	4 040	38,5	734	7,0
	Beuel c	16 470	13 180	80,0	12 858	4 974	38,7	3 730	29,0	1 093	8,5
37	<u>Amt Bornheim</u>	17 221	11 491	66,7	11 037	4 912	44,5	2 634	23,9	1 181	10,7
	Bornheim a	17 112	10 114	59,1	9 866	2 875	29,1	3 194	32,4	1 151	11,7
	Bornheim b	7 606	5 337	70,1	4 671	2 974	63,7	1 445	30,9	-	-
38	Hersel a	7 698	6 363	82,7	6 116	3 959	64,7	1 409	23,1	299	4,9
	Hersel b	7 778	5 065	65,1	4 585	2 751	60,0	1 098	23,9	427	9,3
	Hersel c	3 090	2 090	67,6	1 735	1 206	69,5	529	30,5	-	-
39	Sechtem a	3 274	2 515	76,8	2 423	1 409	58,1	612	25,2	142	5,9
	Sechtem b	3 275	2 158	65,9	2 044	1 162	56,8	517	25,3	199	9,7
	Sechtem c	5 271	3 776	72,0	3 422	2 042	59,7	1 002	29,2	-	-
40	<u>Amt Duisdorf</u>	5 323	4 315	81,1	4 165	2 646	63,5	979	23,5	280	6,7
	Alfter a	5 434	3 872	71,3	3 626	2 173	60,0	752	20,7	453	12,5
	Alfter b	2 841	1 911	67,3	1 713	1 029	60,1	624	36,4	-	-
40	Alfter c	2 927	2 284	78,0	2 218	1 514	68,2	486	22,0	108	4,9
	Alfter d	2 911	1 813	62,3	1 635	1 045	63,9	347	21,2	133	8,1

a) Wahl zu den Vertretungen der Gemeinden am 17.10.1948. - b) Bundestagswahl am 14.8.1949. - c) Landtagswahl am 18.6.1950. -

Gültige Stimmen																		Lfd. Nr.
davon																		
KPD		Z		DKP DRP		RSF		RWVP		DP		SRP		Sonstige Parteien		Unab- hängige		
159	6,0	-	-	-	-	-	-	-	-	-	-	-	-	-	-	-	-	21
176	5,3	27	0,8	27	0,8	13	0,4	12	0,3	-	-	-	-	-	-	-	-	
136	4,3	21	0,7	50	1,6	-	-	-	-	18	0,6	-	-	-	-	-	-	
-	-	-	-	-	-	-	-	-	-	-	-	-	-	-	-	-	-	22
24	1,8	10	0,7	10	0,7	13	0,9	10	0,7	-	-	-	-	-	-	-	-	
25	2,0	16	1,3	14	1,1	-	-	-	-	4	0,3	-	-	-	-	-	-	
-	-	-	-	-	-	-	-	-	-	-	-	-	-	-	-	-	-	23
16	1,2	18	1,4	15	1,2	1	0,1	3	0,2	-	-	-	-	-	-	269	24,2	
15	1,3	14	1,2	11	1,0	-	-	-	-	19	1,6	-	-	-	-	-	-	
-	-	-	-	-	-	-	-	-	-	-	-	-	-	-	-	-	-	24
17	1,4	9	0,8	26	2,2	4	0,3	5	0,4	-	-	-	-	-	-	156	15,6	
15	1,4	15	1,4	18	1,7	-	-	-	-	9	0,8	-	-	-	-	-	-	
222	10,1	-	-	-	-	-	-	-	-	-	-	-	-	-	-	-	-	25
210	8,2	31	1,2	16	0,6	10	0,4	6	0,2	-	-	-	-	-	-	-	-	
144	6,3	18	0,8	24	1,1	-	-	-	-	15	0,7	-	-	-	-	-	-	
55	9,0	-	-	-	-	-	-	-	-	-	-	-	-	-	-	-	-	26
34	4,5	7	0,9	18	2,4	1	0,1	4	0,5	-	-	-	-	-	-	-	-	
30	4,4	8	1,2	7	1,0	-	-	-	-	12	1,7	-	-	-	-	-	-	
53	6,3	-	-	-	-	-	-	-	-	-	-	-	-	-	-	-	-	27
43	4,3	9	0,9	2	0,2	5	0,5	3	0,3	-	-	-	-	-	-	-	-	
26	2,8	9	1,0	13	1,4	-	-	-	-	11	1,2	-	-	-	-	-	-	
-	-	-	-	-	-	-	-	-	-	-	-	-	-	-	-	-	-	28
1	0,6	2	1,2	1	0,6	-	-	-	-	-	-	-	-	-	-	-	-	
1	0,7	2	1,4	7	4,8	-	-	-	-	4	2,7	-	-	-	-	-	-	
-	-	-	-	-	-	-	-	-	-	-	-	-	-	-	-	-	-	29
14	3,7	5	1,3	2	0,5	1	0,3	3	0,8	-	-	-	-	-	-	-	-	
16	4,9	3	0,9	3	0,9	-	-	-	-	6	1,8	-	-	-	-	-	-	
-	-	-	-	-	-	-	-	-	-	-	-	-	-	-	-	-	-	30
10	0,8	54	4,4	10	0,8	-	-	2	0,2	-	-	-	-	-	-	-	-	
10	1,0	21	2,0	40	3,9	-	-	-	-	36	3,5	-	-	-	-	-	-	
-	-	-	-	-	-	-	-	-	-	-	-	-	-	-	-	-	-	31
12	1,3	14	1,6	5	0,6	1	0,1	2	0,2	-	-	-	-	-	-	-	-	
15	1,9	19	2,5	19	2,5	-	-	-	-	20	2,6	-	-	-	-	-	-	
7	0,5	-	-	-	-	-	-	-	-	-	-	-	-	-	-	-	-	32
47	2,3	39	1,9	20	1,0	1	0,1	7	0,3	-	-	-	-	-	-	-	-	
47	2,7	26	1,5	24	1,3	-	-	-	-	61	3,4	-	-	-	-	-	-	
1 555	4,1	700	1,8	-	-	-	-	-	-	-	-	-	-	-	-	482	1,2	33
1 811	3,8	1 123	2,3	539	1,1	126	0,3	191	0,4	-	-	-	-	-	-	-	-	
1 376	3,1	711	1,6	716	1,6	-	-	-	-	677	1,6	-	-	-	-	-	-	
617	3,5	276	1,6	-	-	-	-	271	1,5	-	-	-	-	-	-	-	-	34
612	2,4	609	2,4	327	1,3	97	0,4	104	0,4	-	-	-	-	-	-	250	0,9	
410	1,9	395	1,9	329	1,6	153	0,7	-	-	324	1,6	-	-	-	-	-	-	
-	-	-	-	-	-	-	-	-	-	-	-	-	-	-	-	-	-	35
53	2,2	52	2,2	34	1,4	2	0,1	27	1,2	-	-	-	-	-	-	25	1,1	
33	1,6	47	2,2	38	1,8	-	-	-	-	22	1,0	-	-	-	-	-	-	
621	5,9	2 569	24,5	-	-	-	-	-	-	-	-	-	-	-	-	-	-	36
609	4,7	2 078	16,2	80	0,6	111	0,9	31	0,2	-	-	-	-	-	-	152	1,2	
474	4,3	1 450	13,1	127	1,2	137	1,2	-	-	122	1,1	-	-	-	-	-	-	
395	4,0	2 251	22,8	-	-	-	-	-	-	-	-	-	-	-	-	-	-	37
29	0,6	223	4,8	-	-	-	-	-	-	-	-	-	-	-	-	-	-	
103	1,7	177	2,9	27	0,4	8	0,1	37	0,6	-	-	-	-	-	-	97	1,6	
64	1,5	162	3,5	50	1,1	-	-	-	-	33	0,7	-	-	-	-	-	-	38
-	-	-	-	-	-	-	-	-	-	-	-	-	-	-	-	-	-	
68	2,8	92	3,8	28	1,2	-	-	4	0,2	-	-	-	-	-	-	68	2,8	
43	2,1	65	3,2	38	1,9	-	-	-	-	20	1,0	-	-	-	-	-	-	39
74	2,2	-	-	-	-	-	-	-	-	-	-	-	-	-	-	304	8,9	
129	3,1	32	0,8	40	1,0	5	0,1	6	0,1	-	-	-	-	-	-	48	1,2	
130	3,6	61	1,7	38	1,0	-	-	-	-	19	0,5	-	-	-	-	-	-	40
60	3,5	-	-	-	-	-	-	-	-	-	-	-	-	-	-	-	-	
44	2,0	24	1,1	9	0,4	7	0,0	4	0,2	-	-	-	-	-	-	28	1,2	
30	1,8	49	3,0	12	0,8	-	-	-	-	19	1,2	-	-	-	-	-	-	

d) Neuwahl zu den Vertretungen einzelner Gemeinden 1951 und 1952.

Lfd. Nr.	Gemeinde Verwaltungsbezirk	Wahl- berechtigte	Wähler			insgesamt					
						CDU		SPD		FDP	
	noch: Amt Duisdorf										
41	Buschdorf.	a	300	199	66,3	137	137	100,0	-	-	-
		b	316	249	78,8	235	161	68,5	37	15,7	23
		c	331	241	72,8	228	151	66,2	28	12,3	41
		d	332	205	61,7	1 012	336	33,2	-	-	-
42	Duisdorf.	a	2 751	1 989	72,3	1 861	759	40,8	945	50,8	147
		b	2 870	2 222	77,4	2 185	1 152	52,7	624	28,6	305
		c	2 970	1 929	65,0	1 818	900	49,5	504	27,7	323
43	Giesdorf.	a	536	415	77,4	394	320	81,2	74	18,8	-
		b	528	448	84,8	443	343	77,5	75	16,9	13
		c	533	374	70,2	355	256	72,1	48	13,5	38
44	Impekoven.	a	301	229	76,1	214	109	50,9	105	49,1	-
		b	313	246	78,6	242	155	64,0	50	20,7	21
		c	313	199	63,6	189	128	67,7	25	23,2	15
45	Ippendorf.	a	1 171	842	71,9	756	385	44,3	421	55,7	-
		b	1 185	967	81,6	942	604	64,2	233	24,7	51
		c	1 234	743	60,2	699	457	65,4	148	21,2	60
46	Lengsdorf.	a	1 251	690	55,2	640	416	65,0	224	35,0	-
		b	1 305	934	71,6	923	651	70,5	167	18,1	49
		c	1 352	794	58,7	758	535	70,6	111	14,6	61
47	Lessenich.	a	538	396	73,6	354	249	70,3	105	29,7	-
		b	565	454	80,4	439	284	64,7	67	15,3	62
		c	573	359	62,7	326	206	63,2	56	17,2	52
48	Oedekoven.	a	649	461	71,0	389	320	82,3	69	17,7	-
		b	653	499	76,4	498	337	67,6	63	12,7	68
		c	652	429	65,8	371	230	62,0	40	10,8	92
49	Röttgen.	a	491	359	73,1	328	193	58,8	135	41,2	-
		b	524	410	78,2	397	281	70,8	80	20,2	19
		c	564	350	62,1	334	227	68,0	58	17,4	34
50	Witterschlick.	a	1 635	1 336	81,7	1 223	606	49,6	617	50,4	-
		b	1 597	1 423	89,1	1 398	796	57,0	405	29,0	143
		c	1 703	1 133	66,5	1 050	583	55,5	256	24,4	178
	<u>Amt Neckenheim</u>										
51	Adendorf.	a	668	424	63,5	371	100	27,0	-	-	-
		b	676	526	77,8	501	344	68,7	102	20,4	13
		c	672	457	68,0	421	302	71,7	67	15,9	28
52	Altendorf.	a	404	319	79,0	293	162	55,3	131	44,7	-
		b	420	345	82,1	339	202	59,6	105	30,9	17
		c	417	278	66,7	262	107	40,8	60	22,9	71
53	Arndorf.	a	156	120	77,0	103	78	75,7	-	-	-
		b	154	131	85,1	128	94	73,4	23	18,0	3
		c	147	110	74,8	105	72	68,6	14	13,3	12
		d	143	103	72,0	411	294	71,5	-	-	-
54	Erndorf.	a	314	189	60,2	138	94	68,1	-	-	-
		b	339	279	82,3	270	165	61,1	53	19,6	40
		c	344	235	68,3	231	105	45,5	34	14,7	61
		d	331	154	46,5	512	76	14,8	-	-	-
55	Fritsdorf.	a	465	313	67,3	292	292	100,0	-	-	-
		b	482	406	84,2	396	352	88,9	20	5,0	5
		c	457	328	71,8	306	256	83,7	18	5,8	20
56	Lüftelberg.	a	346	259	74,9	243	141	58,0	102	42,0	-
		b	340	323	95,9	315	172	54,6	109	34,6	22
		c	363	279	76,9	271	148	54,6	88	32,5	21
57	Neckenheim, Stadt.	a	1 477	1 033	70,0	951	528	55,5	235	24,7	188
		b	1 846	1 476	80,0	1 438	885	61,5	346	24,1	112
		c	1 744	1 238	70,1	1 181	731	61,9	227	19,2	151
58	Merl.	a	187	95	50,8	85	38	44,7	-	-	-
		b	200	166	83,0	161	111	69,0	32	19,9	3
		c	187	120	64,2	111	76	68,5	20	18,0	9
		d	206	127	61,7	512	224	43,8	-	-	-
	<u>Amt Ollheim</u>										
59	Buschhoven.	a	500	320	64,0	306	169	55,2	108	35,3	-
		b	514	371	72,2	362	222	61,3	99	27,3	32
		c	530	321	60,6	306	182	59,5	63	20,6	32
60	Essig.	a ¹⁾	-	-	-	-	-	-	-	-	-
		b	66	50	75,8	50	32	64,0	9	18,0	3
		c	70	33	47,1	33	23	69,7	4	12,1	4
		d	74	43	58,1	210	-	-	-	-	-

a) Wahl zu den Vertretungen der Gemeinden am 17.10.1948. - b) Bundestagswahl am 14.8.1949. - c) Landtagswahl am 18.6.1950. -
 1) Wurde nur ein Wahlvorschlag eingereicht, daher Wahl unnötig.

Gültige Stimmen																		Lfd. Nr.
davon																		
KPD		Z		DKP DRP		RSP		RWVP		DP		SRP		Sonstige Parteien		Unab- hängige		
-	-	-	-	-	-	-	-	-	-	-	-	-	-	-	-	-	-	41
3	1,3	5	2,1	1	0,4	3	1,3	-	-	-	-	-	-	-	-	2	0,9	
1	0,4	4	1,8	3	1,3	-	-	-	-	-	-	-	-	-	-	-	-	
-	-	-	-	-	-	-	-	-	-	-	-	-	-	-	-	676	66,8	42
10	0,5	-	-	-	-	-	-	-	-	-	-	-	-	-	-	-	-	
49	2,2	22	1,0	11	0,5	5	0,2	6	0,3	-	-	-	-	-	-	11	0,5	
28	1,5	31	1,7	23	1,3	-	-	-	-	9	0,5	-	-	-	-	-	-	43
-	-	-	-	-	-	-	-	-	-	-	-	-	-	-	-	-	-	
1	0,2	7	1,6	-	-	1	0,2	1	0,2	-	-	-	-	-	-	2	0,5	
4	1,2	4	1,1	1	0,3	-	-	-	-	4	1,1	-	-	-	-	-	-	44
-	-	-	-	-	-	-	-	-	-	-	-	-	-	-	-	-	-	
9	3,7	2	0,8	-	-	-	-	-	-	-	-	-	-	-	-	5	2,1	
6	0,4	12	0,6	3	0,2	-	-	-	-	-	-	-	-	-	-	-	-	45
-	-	-	-	-	-	-	-	-	-	-	-	-	-	-	-	-	-	
20	2,1	16	1,7	-	-	4	0,4	2	0,2	-	-	-	-	-	-	12	1,3	
5	0,7	22	3,1	5	0,7	-	-	-	-	2	0,3	-	-	-	-	-	-	46
-	-	-	-	-	-	-	-	-	-	-	-	-	-	-	-	-	-	
19	2,1	18	2,0	6	0,7	4	0,4	4	0,4	-	-	-	-	-	-	5	0,5	
10	1,3	35	4,6	2	0,3	-	-	-	-	4	0,5	-	-	-	-	-	-	47
-	-	-	-	-	-	-	-	-	-	-	-	-	-	-	-	-	-	
8	1,8	10	2,3	1	0,2	-	-	-	-	-	-	-	-	-	-	7	1,6	
-	-	8	2,4	4	1,2	-	-	-	-	-	-	-	-	-	-	-	-	48
-	-	-	-	-	-	-	-	-	-	-	-	-	-	-	-	-	-	
3	0,6	8	1,6	3	0,6	4	0,8	1	0,2	-	-	-	-	-	-	11	2,2	
1	0,3	5	1,3	2	0,5	-	-	-	-	1	0,3	-	-	-	-	-	-	49
-	-	-	-	-	-	-	-	-	-	-	-	-	-	-	-	-	-	
3	0,8	4	1,0	1	0,2	1	0,2	1	0,2	-	-	-	-	-	-	7	1,8	
7	2,1	4	1,0	1	0,3	-	-	-	-	3	1,0	-	-	-	-	-	-	50
-	-	-	-	-	-	-	-	-	-	-	-	-	-	-	-	-	-	
20	1,4	13	0,9	4	0,3	7	0,5	2	0,1	-	-	-	-	-	-	8	0,6	
13	1,2	12	1,1	4	0,4	-	-	-	-	4	0,4	-	-	-	-	-	-	51
-	-	-	-	-	-	-	-	-	-	-	-	-	-	-	-	271	73,0	
14	2,7	12	2,4	4	0,8	-	-	2	0,4	-	-	-	-	-	-	10	2,0	
8	1,9	15	3,6	-	-	-	-	-	-	1	0,2	-	-	-	-	-	-	52
-	-	-	-	-	-	-	-	-	-	-	-	-	-	-	-	-	-	
3	0,9	8	2,4	1	0,3	-	-	-	-	-	-	-	-	-	-	3	0,9	
1	0,4	16	6,1	6	2,3	-	-	-	-	1	0,4	-	-	-	-	-	-	53
-	-	-	-	-	-	-	-	-	-	-	-	-	-	-	-	25	24,3	
1	0,8	4	3,1	1	0,8	-	-	-	-	-	-	-	-	-	-	2	1,6	
1	1,0	5	4,7	-	-	-	-	-	-	1	1,0	-	-	-	-	-	-	54
-	-	-	-	-	-	-	-	-	-	-	-	-	-	-	-	117	28,5	
-	-	-	-	-	-	-	-	-	-	-	-	-	-	-	-	44	31,9	
1	0,4	1	0,4	2	0,7	1	0,4	2	0,7	-	-	-	-	-	-	5	1,9	55
-	-	30	13,0	-	-	-	-	-	-	1	0,4	-	-	-	-	-	-	
-	-	-	-	-	-	-	-	-	-	-	-	-	-	-	-	436	85,2	
-	-	-	-	-	-	-	-	-	-	-	-	-	-	-	-	-	-	56
4	1,0	8	2,0	-	-	4	1,0	-	-	-	-	-	-	-	-	3	0,8	
3	1,0	3	1,0	3	1,0	-	-	-	-	3	1,0	-	-	-	-	-	-	
-	-	-	-	-	-	-	-	-	-	-	-	-	-	-	-	-	-	57
2	0,6	9	2,9	-	-	-	-	-	-	-	-	-	-	-	-	1	0,3	
5	1,8	5	1,8	4	1,5	-	-	-	-	-	-	-	-	-	-	-	-	
-	-	-	-	-	-	-	-	-	-	-	-	-	-	-	-	-	-	58
31	2,2	28	1,9	16	1,1	10	0,7	1	0,0	-	-	-	-	-	-	9	0,7	
11	0,9	33	2,8	15	1,3	-	-	-	-	13	1,1	-	-	-	-	-	-	
-	-	-	-	-	-	-	-	-	-	-	-	-	-	-	-	47	55,3	59
-	-	4	2,4	-	-	-	-	-	-	-	-	-	-	-	-	11	6,8	
1	0,9	4	3,6	-	-	-	-	-	-	1	0,9	-	-	-	-	-	-	
-	-	-	-	-	-	-	-	-	-	-	-	-	-	-	-	288	56,2	60
-	-	-	-	-	-	-	-	-	-	-	-	-	-	-	-	-	-	
-	-	6	1,7	-	-	-	-	-	-	-	-	-	-	-	-	29	9,5	
8	2,6	10	3,3	6	1,9	-	-	-	-	5	1,6	-	-	-	-	3	0,8	61
-	-	-	-	-	-	-	-	-	-	-	-	-	-	-	-	-	-	
-	-	4	8,0	-	-	-	-	1	2,0	-	-	-	-	-	-	1	2,0	
-	-	2	6,1	-	-	-	-	-	-	-	-	-	-	-	-	-	-	62
-	-	-	-	-	-	-	-	-	-	-	-	-	-	-	-	-	-	
-	-	-	-	-	-	-	-	-	-	-	-	-	-	-	-	210	100,0	

a) Neuwahl zu den Vertretungen einzelner Gemeinden 1951 und 1952.

Lfd. Nr.	Gemeinde Verwaltungsbezirk	Wahl- berechtigte	Wähler		insgesamt	CDU		SPD		FDP		
	nach: Amt Ollheim											
61	Heimersheim.	a	1 275	939	73,6	831	519	62,5	204	24,5	-	-
		b	1 307	1 106	84,6	1 081	669	61,9	256	23,7	88	8,1
		c	1 334	902	67,6	845	488	57,7	166	19,6	137	16,2
62	Ludendorf.	a	291	291	100,0	291	291	100,0	-	-	-	-
		b	303	285	94,1	275	220	80,0	33	12,0	11	4,0
		c	298	256	86,0	237	166	70,0	31	13,1	22	9,3
63	Miel	a	306	279	91,2	273	258	94,5	-	-	-	-
		b	321	244	76,0	237	184	77,7	29	12,2	10	4,2
		c	323	225	69,7	209	151	72,2	19	9,1	27	12,9
		d	314	57	18,2	226	78	34,5	-	-	-	-
64	Morenhoven	a	359	236	65,7	218	136	62,4	82	37,6	-	-
		b	381	294	77,2	286	161	56,3	98	34,3	18	6,3
		c	380	235	61,8	220	130	59,1	55	25,0	24	10,9
65	Odendorf	a	822	643	78,2	626	276	44,1	344	55,0	-	-
		b	854	698	81,7	683	379	55,5	208	30,5	45	6,6
		c	865	603	69,7	566	294	52,0	164	29,0	73	12,9
66	Ollheim.	a	430	326	75,8	309	201	65,0	108	35,0	-	-
		b	428	342	79,9	329	218	66,2	91	27,7	14	4,3
		c	426	294	69,0	271	147	54,2	35	12,9	69	25,5
	<u>Amt Rheinbach-Land</u>											
67	Flersheim.	a	661	483	73,1	427	315	73,8	112	26,2	-	-
		b	691	602	87,1	576	338	58,7	189	32,8	28	4,9
		c	705	516	73,2	486	259	53,3	148	30,5	55	11,3
68	Hilberath.	a	153	122	79,7	113	17	15,0	-	-	-	-
		b	229	212	92,6	203	146	72,0	31	15,3	14	6,9
		c	195	176	90,3	163	126	77,3	9	5,5	23	14,1
		d	160	133	83,1	482	-	-	-	-	-	-
69	Neukirchen	a	710	263	37,0	210	67	31,9	-	-	-	-
		b	743	610	82,1	581	397	68,3	99	17,0	37	6,4
		c	752	465	61,8	425	244	57,4	63	14,8	90	21,2
		d	747	196	26,2	182	29	15,9	-	-	-	-
70	Niederdrees.	a	226	177	78,3	170	46	27,1	-	-	-	-
		b	237	199	84,0	193	128	66,3	25	13,0	12	6,2
		c	239	162	67,8	154	82	53,3	18	11,7	44	28,6
		d	230	179	77,8	829	446	53,8	-	-	346	41,7
71	Oberdrees.	a	547	283	51,7	185	59	31,9	-	-	-	-
		b	573	454	79,2	440	283	64,3	68	15,5	68	15,5
		c	571	403	70,6	390	197	50,5	34	8,7	144	36,9
		d	570	412	72,3	1 994	843	42,3	-	-	-	-
72	Quackenborg.	a	295	149	50,5	130	30	23,1	-	-	-	-
		b	322	271	84,2	267	193	72,3	23	8,6	30	11,2
		c	306	203	66,3	199	110	55,3	24	12,0	41	20,6
		d	291	18	6,2	81	81	100,0	-	-	-	-
73	Ramershoven.	a	253	146	57,7	120	-	-	-	-	-	-
		b	248	221	89,1	218	150	68,8	22	10,1	37	16,9
		c	240	180	75,0	174	97	55,7	18	10,3	49	28,2
		d	229	168	73,4	570	-	-	-	-	-	-
74	Todenfeld.	a	66	59	89,4	46	46	100,0	-	-	-	-
		b	67	63	94,0	62	59	95,2	-	-	3	4,8
		c	70	65	92,9	63	59	93,7	-	-	4	6,3
		d	64	47	73,4	204	204	100,0	-	-	-	-
75	Wormersdorf.	a	791	569	72,0	507	320	63,1	187	36,9	-	-
		b	817	705	86,3	682	372	54,5	239	35,0	20	2,9
		c	826	620	75,1	587	307	52,3	167	28,4	85	14,5
	<u>Amt Villip</u>											
76	Berkum	a	385	303	78,7	213	213	100,0	-	-	-	-
		b	409	321	78,5	310	184	59,4	74	23,9	34	11,0
		c	399	277	69,4	265	167	63,0	61	23,0	27	10,2
77	Gimmersdorf.	a	250	202	80,8	180	25	13,9	-	-	-	-
		b	261	212	81,2	207	112	54,1	44	21,3	17	8,2
		c	246	187	76,0	178	95	53,4	31	17,4	23	12,9
		d	248	45	18,1	160	25	15,6	-	-	-	-
78	Holzen	a	91	78	85,7	57	22	38,6	-	-	-	-
		b	93	87	93,5	87	65	74,7	7	8,1	12	13,8
		c	107	74	69,2	73	63	86,3	4	5,5	5	6,8
		d	103	85	82,5	361	57	15,8	-	-	-	-

a) Wahl zu den Vertretungen der Gemeinden am 17.10.1948. - b) Bundestagswahl am 14.8.1949. - c) Landtagswahl am 18.6.1950. -

Gültige Stimmen																	Lfd. Nr.
davon																	
KPD		Z		DKP DRP		RSF		RWVP		DP		SRP		Sonstige Parteien	Unab- hängige		
-	-	-	-	-	-	-	-	-	-	-	-	-	-	-	108	13,0	61
18	1,7	29	2,7	3	0,3	-	-	7	0,6	-	-	-	-	-	11	1,0	
20	2,4	16	1,9	9	1,1	-	-	-	-	9	1,1	-	-	-	-	-	62
-	-	-	-	-	-	-	-	-	-	-	-	-	-	-	-	-	
3	1,1	2	0,7	-	-	-	-	-	-	-	-	-	-	-	6	2,2	63
2	0,8	8	3,4	7	3,0	-	-	-	-	1	0,4	-	-	-	-	-	
-	-	-	-	-	-	-	-	-	-	-	-	-	-	-	15	5,5	64
3	1,3	8	3,4	1	0,4	-	-	-	-	-	-	-	-	-	2	0,8	
5	2,4	2	1,0	5	2,4	-	-	-	-	-	-	-	-	-	-	-	65
-	-	-	-	-	-	-	-	-	-	-	-	-	-	-	148	65,5	
-	-	-	-	-	-	-	-	-	-	-	-	-	-	-	-	-	66
-	-	6	2,1	1	0,3	-	-	-	-	-	-	-	-	-	2	0,7	
3	1,4	2	0,9	4	1,8	-	-	-	-	2	0,9	-	-	-	-	-	67
6	0,9	-	-	-	-	-	-	-	-	-	-	-	-	-	-	-	
13	1,9	17	2,5	9	1,3	3	0,4	4	0,6	-	-	-	-	-	5	0,7	68
4	0,7	18	3,2	7	1,2	-	-	-	-	6	1,0	-	-	-	-	-	
-	-	-	-	-	-	-	-	-	-	-	-	-	-	-	-	-	69
1	0,3	3	0,9	1	0,3	-	-	1	0,3	-	-	-	-	-	-	-	
3	1,1	10	3,7	4	1,5	-	-	-	-	3	1,1	-	-	-	-	-	70
-	-	-	-	-	-	-	-	-	-	-	-	-	-	-	-	-	
2	0,3	11	1,9	-	-	-	-	1	0,2	-	-	-	-	-	7	1,2	71
4	0,8	12	2,5	5	1,0	-	-	-	-	3	0,6	-	-	-	-	-	
-	-	-	-	-	-	-	-	-	-	-	-	-	-	-	96	85,0	72
2	1,0	1	0,5	1	0,5	4	1,9	-	-	-	-	-	-	-	4	1,9	
-	-	3	1,8	-	-	-	-	-	-	2	1,3	-	-	-	-	-	73
-	-	-	-	-	-	-	-	-	-	-	-	-	-	-	482	100,0	
-	-	-	-	-	-	-	-	-	-	-	-	-	-	-	143	68,1	74
7	1,2	19	3,3	6	1,0	1	0,2	-	-	-	-	-	-	-	15	2,6	
3	0,7	13	3,1	11	2,5	-	-	-	-	1	0,3	-	-	-	-	-	75
-	-	-	-	-	-	-	-	-	-	-	-	-	-	-	153	84,1	
-	-	-	-	-	-	-	-	-	-	-	-	-	-	-	124	72,9	76
-	-	6	3,1	13	6,8	-	-	1	0,5	-	-	-	-	-	8	4,1	
3	1,9	2	1,3	3	1,9	-	-	-	-	2	1,3	-	-	-	-	-	77
-	-	-	-	-	-	-	-	-	-	-	-	-	-	-	37	4,5	
-	-	-	-	-	-	-	-	-	-	-	-	-	-	-	126	68,1	78
3	0,7	5	1,1	1	0,2	-	-	1	0,2	-	-	-	-	-	11	2,5	
5	1,3	5	1,3	5	1,3	-	-	-	-	-	-	-	-	-	-	-	79
-	-	-	-	-	-	-	-	-	-	-	-	-	-	-	1 151	57,7	
-	-	-	-	-	-	-	-	-	-	-	-	-	-	-	100	76,9	80
-	-	12	4,5	-	-	-	-	4	1,5	-	-	-	-	-	5	1,9	
2	1,0	20	10,1	2	1,0	-	-	-	-	-	-	-	-	-	-	-	81
-	-	-	-	-	-	-	-	-	-	-	-	-	-	-	-	-	
-	-	-	-	-	-	-	-	-	-	-	-	-	-	-	120	100,0	82
4	1,8	2	0,9	1	0,5	1	0,5	-	-	-	-	-	-	-	1	0,5	
1	0,6	4	2,3	2	1,2	-	-	-	-	3	1,7	-	-	-	-	-	83
-	-	-	-	-	-	-	-	-	-	-	-	-	-	-	570	100,0	
-	-	-	-	-	-	-	-	-	-	-	-	-	-	-	-	-	84
-	-	-	-	-	-	-	-	-	-	-	-	-	-	-	-	-	
-	-	-	-	-	-	-	-	-	-	-	-	-	-	-	-	-	85
-	-	-	-	-	-	-	-	-	-	-	-	-	-	-	-	-	
8	1,2	2	0,3	7	1,0	-	-	3	0,5	-	-	-	-	-	31	4,6	86
6	1,0	11	1,9	8	1,4	-	-	-	-	3	0,5	-	-	-	-	-	
-	-	-	-	-	-	-	-	-	-	-	-	-	-	-	-	-	87
4	1,3	8	2,5	4	1,3	-	-	-	-	-	-	-	-	-	2	0,6	
3	1,1	2	0,8	4	1,5	-	-	-	-	1	0,4	-	-	-	-	-	88
-	-	-	-	-	-	-	-	-	-	-	-	-	-	-	-	-	
1	0,5	5	2,4	17	8,2	-	-	-	-	-	-	-	-	-	155	86,1	89
7	3,9	5	2,8	17	9,6	-	-	-	-	-	-	-	-	-	11	5,3	
-	-	-	-	-	-	-	-	-	-	-	-	-	-	-	135	84,4	90
-	-	-	-	-	-	-	-	-	-	-	-	-	-	-	35	61,4	
-	-	-	-	2	2,3	-	-	1	1,1	-	-	-	-	-	-	-	91
-	-	1	1,4	-	-	-	-	-	-	-	-	-	-	-	-	-	
-	-	-	-	-	-	-	-	-	-	-	-	-	-	-	304	84,2	

d) Neuwahl zu den Vertretungen einzelner Gemeinden 1951 und 1952.

Lfd. Nr.	Gemeinde Verwaltungsbezirk	Wahl- berechtigte	Wähler		insgesamt	CDU		SPD		FDP	
	noch: Amt Villip										
79	Ließem	a	195	157	80,5	124	99	79,8	-	-	-
		b	197	161	81,7	159	122	76,7	15	9,4	14
		c	189	143	75,7	127	87	68,5	19	15,0	18
		d	194	24	12,4	73	11	15,1	-	-	-
80	Niederbachem	a	608	525	86,3	490	251	51,2	239	48,8	-
		b	610	507	83,1	481	263	54,7	165	34,3	27
		c	614	445	72,5	422	196	46,4	151	35,8	60
		d	625	418	66,9	2 021	1 099	54,4	479	23,7	-
81	Oberbachem	a	300	244	81,3	227	87	38,3	-	-	140
		b	300	254	84,7	247	153	62,0	63	25,5	13
		c	308	250	81,2	236	128	54,2	58	24,6	36
82	Pech	a	285	160	56,1	142	-	-	53	37,3	-
		b	294	231	78,6	228	150	65,8	45	19,7	22
		c	299	152	50,8	147	93	63,3	29	19,7	21
83	Villip	a	766	495	64,6	439	246	56,0	180	41,0	-
		b	822	661	80,4	639	414	64,8	162	25,4	29
		c	799	484	60,6	467	246	52,7	113	24,2	78
84	Werthhoven	a	236	154	65,3	105	73	69,5	-	-	-
		b	256	212	82,8	208	144	69,2	47	22,6	7
		c	232	169	72,8	160	96	60,0	43	26,9	10
85	Züllighoven	a	77	56	72,7	48	-	-	-	-	-
		b	79	58	73,4	51	31	60,8	10	19,6	3
		c	73	47	64,4	39	25	64,1	5	12,8	6
		d	74	42	56,8	129	-	-	-	-	-
86	Landkreis Bonn insgesamt	a	91 956	61 893	67,3	57 194	27 737	48,5	18 044	31,5	4 708
		b	97 650	78 386	80,3	76 327	42 106	55,2	17 445	22,8	9 289
		c	97 828	65 872	67,3	62 572	33 055	52,8	13 296	21,2	10 405
	<u>Ldkr. Euskirchen</u>										
87	Euskirchen, Stadt. . .	a	9 958	7 150	71,8	6 626	2 901	43,8	1 539	23,2	-
		b	10 789	8 759	81,2	8 447	3 673	43,5	1 702	20,1	632
		c	11 114	8 050	72,4	7 511	3 667	48,8	1 801	24,0	1 289
88	Münstereifel, Stadt. .	a	2 355	1 675	71,1	1 585	534	33,7	496	31,3	-
		b	2 866	2 406	83,9	2 359	1 195	50,7	501	21,2	177
		c	2 931	2 202	75,1	2 106	838	39,8	391	18,6	336
89	Zülpich, Stadt	a	2 669	1 925	72,1	1 701	1 274	74,9	427	25,1	-
		b	2 716	2 337	86,0	2 234	1 559	69,7	395	17,7	129
		c	2 742	2 099	76,5	2 001	1 368	68,5	291	14,5	195
90	Kommern	a	1 580	1 042	65,9	931	435	46,7	363	39,0	-
		b	1 608	1 242	77,2	1 199	642	53,5	318	26,5	69
		c	1 586	1 084	68,3	1 039	579	55,7	169	16,3	192
	<u>Amt Frauenberg</u>										
91	Dürscheven	a	256	124	48,4	97	62	63,9	-	-	35
		b	256	219	85,5	214	116	54,2	35	16,4	29
		c	253	187	73,9	177	92	52,0	16	9,0	54
		d	256	199	77,7	1 118	479	42,8	-	-	639
92	Elsig	a	322	193	59,9	155	100,0	-	-	-	-
		b	336	304	90,5	289	188	65,1	47	16,3	11
		c	342	292	73,7	236	150	63,6	22	9,3	50
		d	321	144	44,9	519	519	100,0	-	-	-
93	Euenheim	a	425	335	78,8	320	232	72,5	-	-	55
		b	439	367	83,6	352	169	48,0	81	23,0	24
		c	443	291	65,7	264	149	56,4	43	16,3	29
94	Frauenberg	a	501	381	76,0	341	236	69,2	-	-	-
		b	522	457	87,5	438	212	48,4	84	19,2	31
		c	540	374	69,3	341	155	45,5	88	25,8	76
	<u>Amt Friesheim</u>										
95	Borr	a	278	214	77,0	172	116	67,4	-	-	-
		b	275	214	77,8	211	122	57,8	68	32,2	5
		c	275	212	77,1	203	105	51,7	72	35,5	19
96	Friesheim	a	917	706	77,0	627	319	50,8	290	46,3	-
		b	949	737	77,7	714	367	51,5	253	35,4	48
		c	931	678	72,8	655	349	53,3	177	27,0	107
97	Niederberg	a	204	123	60,3	92	92	100,0	-	-	-
		b	219	156	71,2	147	89	60,5	31	21,1	16
		c	219	139	63,5	129	66	51,2	29	22,5	25

a) Wahl zu den Vertretungen der Gemeinden am 17.10.1948. - b) Bundestagswahl am 14.8.1949. - c) Landtagswahl am 18.6.1950. -

Gültige Stimmen																		Lfd. Nr.
davon																		
KPD		Z		DKP DRP		RSF		RWVP		DP		SRP		Sonstige Parteien		Unab- hängige		
-	-	-	-	-	-	-	-	-	-	-	-	-	-	-	-	25	20,2	79
1	0,6	4	2,6	2	1,3	-	-	-	-	-	-	-	-	-	-	1	0,6	
1	0,8	2	1,6	-	-	-	-	-	-	-	-	-	-	-	-	62	84,9	
-	-	-	-	-	-	-	-	-	-	-	-	-	-	-	-	-	-	80
6	1,3	14	2,9	1	0,2	-	-	3	0,6	-	-	-	-	-	-	2	0,4	
1	0,3	8	1,9	3	0,7	1	0,3	-	-	0,4	-	-	-	-	-	443	21,9	
-	-	-	-	-	-	-	-	-	-	-	-	-	-	-	-	-	-	81
-	-	8	3,2	2	0,8	-	-	-	-	-	-	-	-	-	-	8	3,2	
2	0,9	5	2,1	6	2,5	1	0,4	-	-	-	-	-	-	-	-	-	-	
-	-	-	-	-	-	-	-	-	-	-	-	-	-	-	-	-	-	82
3	1,3	2	0,9	-	-	-	-	2	0,9	-	-	-	-	-	-	89	62,7	
1	0,7	-	-	2	1,3	1	0,7	-	-	-	-	-	-	-	-	4	1,8	
-	-	-	-	-	-	-	-	-	-	-	-	-	-	-	-	-	-	83
15	2,3	1	0,2	2	0,3	-	-	2	0,3	-	-	-	-	-	-	13	3,0	
12	2,6	11	2,4	3	0,6	1	0,2	-	-	3	0,6	-	-	-	-	14	2,2	
-	-	-	-	-	-	-	-	-	-	-	-	-	-	-	-	-	-	84
-	-	1	0,5	2	0,9	-	-	-	-	-	-	-	-	-	-	32	30,5	
-	-	3	1,9	6	3,8	-	-	-	-	2	1,2	-	-	-	-	7	3,4	
-	-	-	-	-	-	-	-	-	-	-	-	-	-	-	-	-	-	85
-	-	6	11,8	-	-	-	-	-	-	-	-	-	-	-	-	48	100,0	
-	-	3	7,7	-	-	-	-	-	-	-	-	-	-	-	-	1	1,9	
-	-	-	-	-	-	-	-	-	-	-	-	-	-	-	-	129	100,0	86
1 417	2,5	3 068	5,4	-	-	-	-	271	0,5	-	-	-	-	-	-	1 949	3,4	
1 903	2,5	3 425	4,5	672	0,9	277	0,4	266	0,3	-	-	-	-	-	-	944	1,2	
1 385	2,2	2 655	4,2	827	1,3	294	0,5	-	-	655	1,1	-	-	-	-	-	-	87
366	5,5	-	-	-	-	-	-	1 820	27,5	-	-	-	-	-	-	-	-	
319	3,8	351	4,2	160	1,9	43	0,5	1 567	18,5	-	-	-	-	-	-	-	-	
249	3,3	313	4,2	-	-	-	-	-	-	192	2,6	-	-	-	-	-	-	88
-	-	328	20,7	-	-	-	-	147	9,3	-	-	-	-	-	-	80	5,0	
62	2,6	299	12,7	42	1,8	10	0,4	73	3,1	-	-	-	-	-	-	-	-	
50	2,4	460	21,8	-	-	-	-	-	-	31	1,5	-	-	-	-	-	-	89
-	-	-	-	-	-	-	-	-	-	-	-	-	-	-	-	-	-	
16	0,7	69	3,1	26	1,2	15	0,7	25	1,1	-	-	-	-	-	-	-	-	
18	0,9	72	3,6	-	-	-	-	-	-	57	2,8	-	-	-	-	-	-	90
-	-	133	14,3	-	-	-	-	-	-	-	-	-	-	-	-	-	-	
33	2,8	106	8,8	10	0,8	2	0,2	19	1,6	-	-	-	-	-	-	-	-	
24	2,3	60	5,8	-	-	-	-	-	-	15	1,4	-	-	-	-	-	-	91
-	-	-	-	-	-	-	-	-	-	-	-	-	-	-	-	-	-	
1	0,6	1	0,3	4	1,9	-	-	29	13,6	-	-	-	-	-	-	-	-	
-	-	8	4,5	-	-	-	-	-	-	6	3,4	-	-	-	-	-	-	92
-	-	-	-	-	-	-	-	-	-	-	-	-	-	-	-	-	-	
1	0,3	13	4,4	12	4,2	5	1,7	12	4,2	-	-	-	-	-	-	-	-	
-	-	10	4,2	-	-	-	-	-	-	4	1,7	-	-	-	-	-	-	93
-	-	-	-	-	-	-	-	-	-	-	-	-	-	-	-	-	-	
7	2,0	33	10,3	-	-	-	-	-	-	-	-	-	-	-	-	-	-	
5	1,9	17	4,8	3	0,9	-	-	51	14,5	-	-	-	-	-	-	-	-	94
-	-	18	6,8	-	-	-	-	-	-	20	7,6	-	-	-	-	-	-	
6	1,4	17	3,9	29	6,5	4	0,9	72	21,1	-	-	-	-	-	-	33	9,7	
8	2,3	10	2,9	-	-	-	-	55	12,6	-	-	-	-	-	-	-	-	95
-	-	-	-	-	-	-	-	-	-	4	1,2	-	-	-	-	-	-	
34	19,8	-	-	-	-	-	-	-	-	-	-	-	-	-	-	22	12,8	
5	2,4	8	3,8	-	-	1	0,5	2	0,9	-	-	-	-	-	-	-	-	96
2	1,0	2	1,0	-	-	-	-	-	-	3	1,4	-	-	-	-	-	-	
18	2,9	-	-	-	-	-	-	-	-	-	-	-	-	-	-	-	-	
9	1,3	23	3,2	3	0,7	3	0,4	6	0,8	-	-	-	-	-	-	-	-	97
8	1,2	5	0,8	-	-	-	-	-	-	9	1,4	-	-	-	-	-	-	
-	-	-	-	-	-	-	-	-	-	-	-	-	-	-	-	-	-	
1	0,7	2	1,4	8	5,4	-	-	-	-	-	-	-	-	-	-	-	-	97
1	0,8	1	0,8	-	-	-	-	-	-	7	3,3	-	-	-	-	-	-	

d) Neuwahl zu den Vertretungen einzelner Gemeinden 1951 und 1952.

Lfd. Nr.	Gemeinde Verwaltungsbezirk	Wahl- berechtigte	Wähler		insgesamt	CDU		SPD		FDP	
98	<u>Amt Gymnich</u>										
	Dirmersheim. a	624	490	78,5	451	169	37,5	282	62,5	-	-
	b	647	539	83,3	525	195	37,1	290	55,2	11	2,2
99	c	648	516	79,6	494	175	35,4	259	52,4	30	6,2
	Gymnich. a	1 852	1 403	75,8	1 255	561	44,8	647	51,6	-	-
	b	1 951	1 574	80,7	1 504	707	47,0	636	42,3	58	3,9
100	c	2 012	1 410	70,1	1 321	666	50,4	464	35,1	136	10,3
	<u>Amt Kuchenheim</u>										
	Esch. a	362	199	55,0	167	62	37,1	-	-	-	-
101	b	377	297	78,8	292	143	49,0	81	27,7	30	10,3
	c	357	253	70,9	246	88	35,8	54	22,0	96	39,0
	d	336	225	67,0	1 186	448	37,8	-	-	738	62,2
102	Flamersheim. a	855	538	62,9	465	104	22,4	164	35,3	-	-
	b	889	653	73,5	593	280	47,1	180	30,4	30	5,1
	c	890	545	61,2	504	257	51,0	105	20,8	77	15,3
103	Großbüllesheim. . . . a	565	368	65,1	337	153	45,4	60	17,8	-	-
	b	583	413	70,8	404	283	70,0	62	15,3	16	4,0
	c	578	378	65,4	358	248	69,3	47	13,1	38	10,6
104	Kirchheim. a	984	513	52,1	413	-	-	49	11,9	-	-
	b	1 039	759	73,1	746	262	35,2	162	21,7	40	5,4
	c	1 034	690	66,7	663	225	33,9	115	17,3	73	11,0
105	Kleinbüllesheim. . . . a	316	239	75,6	229	183	79,9	46	20,1	-	-
	b	330	249	75,5	244	144	59,0	55	22,5	10	4,2
	c	342	213	62,3	210	125	59,5	48	22,9	20	9,5
106	Kuchenheim. a	1 527	862	56,5	761	442	58,1	319	41,9	-	-
	b	1 571	1 185	75,4	1 153	515	44,7	336	29,1	80	6,9
	c	1 596	873	54,7	836	424	50,6	227	27,2	142	17,0
107	Niederkastenholz. . . a	181	118	65,2	106	38	35,8	-	-	-	-
	b	185	158	85,4	155	86	55,5	20	12,9	6	3,9
	c	188	138	73,4	127	74	58,3	25	19,8	13	10,2
108	Palmerheim. a	437	271	62,0	238	-	-	-	-	-	-
	b	449	346	77,1	334	181	54,2	65	19,4	42	12,6
	c	427	292	68,4	269	139	51,7	40	14,8	64	23,8
109	Reitsheim. a	340	224	65,9	205	116	56,6	89	43,4	-	-
	b	342	250	73,1	243	122	50,2	75	30,9	9	3,7
	c	353	248	70,3	235	132	56,2	51	21,7	45	19,1
110	Schweinheim. a	219	171	78,1	166	80	48,2	-	-	32	19,3
	b	215	177	82,3	175	100	57,1	24	13,7	16	9,1
	c	218	157	72,0	154	75	48,7	4	2,7	45	29,2
111	Stotzheim. a	1 274	768	60,3	695	372	53,5	323	46,5	-	-
	b	1 277	916	71,7	887	428	48,2	336	37,8	38	4,3
	c	1 318	756	57,4	719	385	53,5	212	29,5	99	13,8
112	Sträßfeld. a	214	127	59,3	123	-	-	60	48,8	-	-
	b	215	156	72,6	156	64	41,0	41	26,3	21	13,5
	c	221	152	68,8	148	59	39,9	40	27,0	24	16,2
113	Weidesheim. a	289	154	53,3	123	-	-	-	-	-	-
	b	290	231	79,7	220	132	60,0	53	24,0	11	5,0
	c	294	191	65,0	171	103	60,2	32	18,7	23	13,5
114	d	287	163	56,8	820	-	-	-	-	-	-
	Wüschheim. a	334	246	73,7	203	126	62,1	77	37,9	-	-
	b	325	264	81,2	259	173	66,8	43	16,6	3	1,2
115	c	338	227	67,2	213	143	67,2	33	15,4	29	13,6
	d	333	145	43,5	563	58	10,3	-	-	-	-
116	<u>Amt Lechenich</u>										
	Dorweiler. a	144	92	63,9	75	55	73,3	-	-	-	-
	b	148	113	76,4	111	73	65,8	9	8,1	4	3,6
117	c	145	94	64,8	90	61	67,8	7	7,8	16	17,8
	Erp. a	1 072	897	83,7	841	366	43,5	475	56,5	-	-
	b	1 145	955	83,4	919	449	49,0	391	42,3	21	2,3
118	c	1 135	882	77,7	830	437	52,7	308	37,1	45	5,4
	Lechenich, Stadt. . . a	3 361	2 606	77,5	2 408	1 291	53,6	947	39,3	-	-
	b	3 384	2 903	85,8	2 783	1 506	54,1	847	30,3	216	7,8
119	c	3 432	2 636	76,8	2 531	1 456	57,5	610	24,1	311	12,3
	Pingsheim. a	312	246	78,8	213	178	83,6	-	-	-	-
	b	317	271	85,5	242	162	66,9	66	27,3	3	1,2
120	c	314	247	78,7	228	174	76,4	34	14,9	11	4,8
	d	315	95	30,2	92	-	-	-	-	-	-

a) Wahl zu den Vertretungen der Gemeinden am 17.10.1948. - b) Bundestagswahl am 14.8.1949. - c) Landtagswahl am 18.6.1950. -

Gültige Stimmen																		Lfd. Nr.
davon																		
KPD		Z		DKP DRP		RSF		RWVP		DP		SRP		Sonstige Parteien		Unab- hängige		
-	-	-	-	-	-	-	-	-	-	-	-	-	-	-	-	-	-	98
16	3,0	9	1,7	3	0,6	-	-	1	0,2	-	-	-	-	-	-	-	-	
14	2,8	5	1,0	-	-	-	-	-	-	11	2,2	-	-	-	-	-	-	
47	3,6	-	-	-	-	-	-	-	-	-	-	-	-	-	-	-	-	99
62	4,1	20	1,3	14	0,9	4	0,3	3	0,2	-	-	-	-	-	-	-	-	
42	3,2	3	0,2	-	-	-	-	-	-	10	0,8	-	-	-	-	-	-	
-	-	-	-	-	-	-	-	-	-	-	-	-	-	-	-	105	62,9	
1	0,3	16	5,5	7	2,4	-	-	14	4,8	-	-	-	-	-	-	-	-	100
4	1,6	1	0,4	-	-	-	-	-	-	3	1,2	-	-	-	-	-	-	
-	-	-	-	-	-	-	-	-	-	-	-	-	-	-	-	-	-	
-	-	182	39,1	-	-	-	-	-	-	-	-	-	-	-	-	15	3,2	101
13	2,2	67	11,3	10	1,7	-	-	13	2,2	-	-	-	-	-	-	-	-	
8	1,6	47	9,3	-	-	-	-	-	-	10	2,0	-	-	-	-	-	-	
-	-	-	-	-	-	-	-	-	-	-	-	-	-	-	-	124	36,8	102
6	1,5	18	4,5	9	2,2	2	0,5	8	2,0	-	-	-	-	-	-	-	-	
5	1,4	16	4,5	-	-	-	-	-	-	4	1,1	-	-	-	-	-	-	
-	-	333	80,6	-	-	-	-	31	7,5	-	-	-	-	-	-	-	-	
12	1,6	248	33,2	7	0,9	2	0,3	13	1,7	-	-	-	-	-	-	-	-	103
8	1,2	233	35,2	-	-	-	-	-	-	9	1,4	-	-	-	-	-	-	
-	-	-	-	-	-	-	-	-	-	-	-	-	-	-	-	-	-	
3	1,2	7	2,9	11	4,5	2	0,8	12	4,9	-	-	-	-	-	-	-	-	104
5	2,4	7	3,3	-	-	-	-	-	-	5	2,4	-	-	-	-	-	-	
-	-	-	-	-	-	-	-	-	-	-	-	-	-	-	-	-	-	
16	1,4	22	1,9	14	1,2	7	0,6	163	14,2	-	-	-	-	-	-	-	-	105
9	1,1	13	1,6	-	-	-	-	-	-	21	2,5	-	-	-	-	-	-	
-	-	68	64,2	-	-	-	-	-	-	-	-	-	-	-	-	-	-	
3	1,9	28	18,1	1	0,6	2	1,3	9	5,8	-	-	-	-	-	-	-	-	106
2	1,5	12	9,4	-	-	-	-	-	-	1	0,8	-	-	-	-	-	-	
-	-	116	48,7	-	-	-	-	66	27,7	-	-	-	-	-	-	56	23,6	107
1	0,3	27	8,1	1	0,3	-	-	17	5,1	-	-	-	-	-	-	-	-	
5	1,9	21	7,8	-	-	-	-	-	-	-	-	-	-	-	-	-	-	
-	-	-	-	-	-	-	-	-	-	-	-	-	-	-	-	-	-	
1	0,4	13	5,3	7	2,9	-	-	17	7,0	-	-	-	-	-	-	-	-	108
-	-	2	0,9	-	-	-	-	-	-	4	1,7	-	-	-	-	-	-	
-	-	-	-	-	-	-	-	-	-	-	-	-	-	-	-	54	32,5	109
1	0,6	29	16,6	-	-	1	0,6	4	2,3	-	-	-	-	-	-	-	-	
1	0,6	26	16,9	-	-	-	-	-	-	3	1,9	-	-	-	-	-	-	
-	-	-	-	-	-	-	-	-	-	-	-	-	-	-	-	-	-	
15	1,7	21	2,4	15	1,7	5	0,6	29	3,3	-	-	-	-	-	-	-	-	110
4	0,6	13	1,8	-	-	-	-	-	-	6	0,8	-	-	-	-	-	-	
-	-	51	41,4	-	-	-	-	-	-	-	-	-	-	-	-	12	9,8	111
-	-	26	15,6	2	1,3	-	-	2	1,3	-	-	-	-	-	-	-	-	
4	2,7	21	14,2	-	-	-	-	-	-	-	-	-	-	-	-	-	-	
-	-	-	-	-	-	-	-	-	-	-	-	-	-	-	-	123	100,0	
1	0,5	7	3,2	7	3,2	1	0,5	8	3,6	-	-	-	-	-	-	-	-	112
1	0,6	8	4,7	-	-	-	-	-	-	4	2,3	-	-	-	-	820	100,0	
-	-	-	-	-	-	-	-	-	-	-	-	-	-	-	-	-	-	
5	1,9	20	7,7	1	0,4	-	-	14	5,4	-	-	-	-	-	-	-	-	113
3	1,4	1	0,5	-	-	-	-	-	-	4	1,9	-	-	-	-	-	-	
-	-	-	-	-	-	-	-	-	-	-	-	-	-	-	-	505	89,7	
-	-	-	-	-	-	-	-	-	-	-	-	-	-	-	-	-	-	
-	-	2	1,8	-	-	-	-	23	20,7	-	-	-	-	-	-	20	26,7	114
1	1,1	1	1,1	-	-	-	-	-	-	4	4,4	-	-	-	-	-	-	
-	-	-	-	-	-	-	-	-	-	-	-	-	-	-	-	-	-	
8	0,9	33	3,7	3	0,3	3	0,3	11	1,2	-	-	-	-	-	-	-	-	115
10	1,2	21	2,5	-	-	-	-	-	-	9	1,1	-	-	-	-	-	-	
149	6,2	-	-	-	-	-	-	21	0,9	-	-	-	-	-	-	-	-	
93	3,3	52	1,9	25	1,0	3	0,1	41	1,5	-	-	-	-	-	-	-	-	116
60	2,4	34	1,3	-	-	-	-	-	-	60	2,4	-	-	-	-	-	-	
-	-	-	-	-	-	-	-	-	-	-	-	-	-	-	-	35	16,4	
4	1,7	-	-	2	0,8	4	1,7	1	0,4	-	-	-	-	-	-	-	-	117
3	1,3	3	1,3	-	-	-	-	-	-	3	1,3	-	-	-	-	-	-	
-	-	-	-	-	-	-	-	-	-	-	-	-	-	-	-	92	100,0	

d) Neuwahl zu den Vertretungen einzelner Gemeinden 1951 und 1952.

Lfd. Nr.	Gemeinde Verwaltungsbezirk		Wahl- berechtigte	Wähler		insgesamt	CDU		SPD		FDP	
<u>Amt Liblar</u>												
118	Bliesheim	a	1 379	1 125	81,6	1 004	562	56,0	442	44,0	-	-
		b	1 448	1 153	79,6	1 073	760	70,8	251	23,4	22	2,1
		c	1 490	1 069	71,7	1 011	736	72,8	185	18,3	47	4,6
119	Kierdorf	a	1 017	918	90,3	753	404	53,7	318	42,2	-	-
		b	1 067	942	88,3	846	306	36,2	453	53,5	24	2,8
		c	1 036	835	80,6	730	275	37,8	374	51,2	39	5,3
120	Liblar	a	3 527	2 968	84,2	2 687	970	36,1	1 492	55,5	-	-
		b	3 719	3 066	82,4	2 873	1 106	38,5	1 286	44,8	163	5,7
		c	3 771	2 901	76,9	2 722	1 135	41,7	1 067	39,2	315	11,6
<u>Amt Münterkeifel-Land</u>												
121	Arloff	a	811	558	68,8	512	197	38,5	262	51,2	-	-
		b	824	588	71,4	561	215	38,3	210	37,4	28	5,0
		c	837	518	61,9	487	213	43,7	167	34,3	43	8,8
122	Effelsberg	a	352	249	70,7	212	136	73,6	-	-	-	-
		b	389	340	87,4	331	198	59,8	16	4,8	21	6,4
		c	369	291	78,9	274	169	61,7	17	6,2	28	10,2
123	Houwerath	a	651	477	73,3	418	303	72,5	115	27,5	-	-
		b	703	563	80,1	548	426	77,8	84	15,3	13	2,4
		c	680	510	75,0	463	357	77,1	70	15,1	20	4,3
124	Iversheim	a	608	383	63,0	356	168	47,2	155	43,5	-	-
		b	632	481	76,1	472	129	27,4	151	32,0	29	6,1
		c	619	410	66,3	395	143	36,2	108	27,3	40	10,1
125	Mahlberg	a	258	186	72,1	141	64	45,4	-	-	-	-
		b	260	218	83,8	212	136	64,2	13	6,1	41	19,3
		c	265	188	70,9	178	116	65,2	11	6,1	14	7,9
126	Mutscheid	a	989	712	72,0	649	394	60,6	29	4,5	-	-
		b	1 015	849	83,6	818	544	66,5	54	6,6	22	2,7
		c	991	726	73,3	668	419	62,7	60	9,0	43	6,4
127	Rupperath	a	230	105	45,7	93	93	100,0	-	-	-	-
		b	272	224	82,4	218	149	68,3	19	8,9	1	0,5
		c	248	183	73,8	162	97	59,9	11	6,8	14	8,6
128	Schönnau	a	408	337	82,6	325	144	44,3	-	-	40	12,3
		b	460	382	83,0	368	234	63,6	38	10,3	41	11,1
		c	454	336	74,0	316	217	68,7	19	6,0	34	10,8
<u>Amt Salsgov-Wachen-</u> <u>dorf-Ensen</u>												
129	Antweiler	a	381	242	63,5	173	57	33,0	36	20,8	-	-
		b	396	312	78,8	309	200	64,7	75	24,3	3	1,0
		c	387	270	69,7	256	161	62,9	61	23,8	19	7,4
130	Billig	a	235	120	51,1	78	27	34,6	-	-	-	-
		b	238	182	76,5	179	109	60,9	26	14,5	8	4,3
		c	228	147	64,5	142	100	70,4	17	12,0	16	11,3
131	Ensen	a	342	273	79,8	246	121	49,2	85	34,6	-	-
		b	375	306	81,6	296	178	60,1	69	23,3	21	7,1
		c	350	252	72,0	232	134	57,7	51	22,0	38	16,4
132	Eschweiler	a	134	76	56,7	64	45	70,3	4	6,3	-	-
		b	143	112	78,3	112	67	59,8	23	20,5	1	0,9
		c	157	127	80,9	127	73	57,5	27	21,3	9	7,1
133	Kalkar	a	70	34	48,6	27	-	-	27	100,0	-	-
		b	72	67	93,1	63	17	27,0	36	57,1	-	-
		c	77	72	93,5	64	7	10,9	41	64,1	3	4,7
		d	74	66	89,2	321	91	28,3	180	56,1	-	-
134	Kreusweingarten- Rhader	a	409	269	65,8	233	191	82,0	-	-	-	-
		b	448	384	77,7	376	208	55,3	32	8,3	19	5,1
		c	438	309	70,5	292	154	52,7	23	8,0	27	9,2
135	Lessenich-Risdorf	a	376	218	58,0	189	51	27,0	-	-	-	-
		b	404	345	85,4	332	206	62,0	47	14,3	6	1,8
		c	400	321	80,3	296	222	75,0	38	12,9	23	7,8
136	Linsenich-Lövenich	a	309	196	63,4	153	104	68,0	-	-	-	-
		b	334	275	82,3	268	203	75,7	31	11,6	19	7,1
		c	331	258	77,9	245	189	77,1	25	10,2	27	11,1
137	Obergartsen	a	293	154	52,6	114	-	-	-	-	-	-
		b	318	219	68,9	209	92	44,0	58	27,8	15	7,2
		c	310	158	51,0	133	89	58,2	34	22,2	16	10,5
		d	296	124	41,9	493	-	-	-	-	-	-

a) Wahl zu den Vertretungen der Gemeinden am 17.10.1948. - b) Bundestagswahl am 14.8.1949. - c) Landtagswahl am 18.6.1950. -

Gültige Stimmen																		Lfd. Nr.
davon																		
KPD		Z		DKP DRP		RSP		RWVP		DP		SRP		Sonstige Parteien		Unab- hängige		
-	-	-	-	-	-	-	-	-	-	-	-	-	-	-	-	-	-	118
15	1,4	10	0,9	3	0,3	2	0,2	10	0,9	-	-	-	-	-	-	-	-	119
21	2,1	13	1,3	-	-	-	-	-	-	9	0,9	-	-	-	-	-	-	120
31	4,1	-	-	-	-	-	-	-	-	-	-	-	-	-	-	-	-	121
35	4,1	15	1,8	11	1,4	-	-	2	0,2	-	-	-	-	-	-	-	-	122
30	4,1	6	0,8	-	-	-	-	-	-	6	0,8	-	-	-	-	-	-	123
225	8,4	-	-	-	-	-	-	-	-	-	-	-	-	-	-	-	-	124
192	6,6	40	1,4	42	1,5	8	0,3	36	1,2	-	-	-	-	-	-	-	-	125
148	5,4	14	0,5	-	-	-	-	-	-	43	1,6	-	-	-	-	-	-	126
37	7,2	-	-	-	-	-	-	16	3,1	-	-	-	-	-	-	-	-	127
29	5,2	39	7,0	9	1,6	4	0,7	27	4,8	-	-	-	-	-	-	-	-	128
16	3,4	44	9,0	7	-	-	-	-	-	4	0,8	-	-	-	-	-	-	129
-	-	27	12,7	-	-	-	-	-	-	-	-	-	-	-	-	29	13,7	130
2	0,6	90	27,2	1	0,3	2	0,6	1	0,3	-	-	-	-	-	-	-	-	131
4	1,5	54	19,7	-	-	-	-	-	-	2	0,7	-	-	-	-	-	-	132
-	-	-	-	-	-	-	-	-	-	-	-	-	-	-	-	-	-	133
3	0,5	16	2,9	4	0,7	-	-	2	0,4	-	-	-	-	-	-	-	-	134
6	1,3	6	1,3	-	-	-	-	-	-	4	0,9	-	-	-	-	-	-	135
-	-	-	-	-	-	-	-	-	-	-	-	-	-	-	-	33	9,3	136
1	0,2	138	29,2	4	0,8	5	1,1	15	3,2	-	-	-	-	-	-	-	-	137
12	3,1	82	20,8	-	-	-	-	-	-	10	2,5	-	-	-	-	-	-	138
-	-	17	12,1	-	-	-	-	-	-	-	-	-	-	-	-	60	42,5	139
1	0,5	11	5,2	-	-	-	-	10	4,7	-	-	-	-	-	-	-	-	140
4	2,2	30	16,9	-	-	-	-	-	-	3	1,7	-	-	-	-	-	-	141
-	-	66	10,2	-	-	-	-	-	-	-	-	-	-	-	-	160	24,7	142
3	0,4	153	18,6	4	0,5	7	0,9	31	3,8	-	-	-	-	-	-	-	-	143
21	3,1	118	17,8	-	-	-	-	-	-	7	1,0	-	-	-	-	-	-	144
-	-	-	-	-	-	-	-	-	-	-	-	-	-	-	-	-	-	145
5	2,3	40	18,2	2	0,9	-	-	2	0,9	-	-	-	-	-	-	-	-	146
2	1,2	38	23,5	-	-	-	-	-	-	-	-	-	-	-	-	-	-	147
-	-	120	36,9	-	-	-	-	-	-	-	-	-	-	-	-	21	6,5	148
6	1,6	44	12,0	1	0,3	1	0,3	3	0,8	-	-	-	-	-	-	-	-	149
-	-	41	13,0	-	-	-	-	-	-	5	1,3	-	-	-	-	-	-	150
-	-	-	-	-	-	-	-	80	46,2	-	-	-	-	-	-	-	-	151
1	0,3	13	4,2	2	0,6	4	1,3	11	3,6	-	-	-	-	-	-	-	-	152
1	0,4	10	3,9	-	-	-	-	-	-	4	1,6	-	-	-	-	-	-	153
-	-	-	-	-	-	-	-	-	-	-	-	-	-	-	-	51	65,4	154
1	0,6	16	8,9	-	-	-	-	19	10,6	-	-	-	-	-	-	-	-	155
1	0,7	8	5,6	-	-	-	-	-	-	-	-	-	-	-	-	-	-	156
-	-	-	-	-	-	-	-	-	-	-	-	-	-	-	-	40	16,2	157
4	1,4	3	1,0	10	3,4	1	0,3	10	3,4	-	-	-	-	-	-	-	-	158
4	1,7	2	0,9	-	-	-	-	-	-	3	1,3	-	-	-	-	-	-	159
-	-	-	-	-	-	-	-	-	-	-	-	-	-	-	-	15	23,4	160
1	0,9	15	13,4	2	1,8	-	-	3	2,7	-	-	-	-	-	-	-	-	161
6	4,7	12	9,4	-	-	-	-	-	-	-	-	-	-	-	-	-	-	162
-	-	-	-	-	-	-	-	-	-	-	-	-	-	-	-	-	-	163
-	-	6	9,5	1	1,6	-	-	3	4,8	-	-	-	-	-	-	-	-	164
1	1,6	12	18,7	-	-	-	-	-	-	-	-	-	-	-	-	-	-	165
-	-	50	15,6	-	-	-	-	-	-	-	-	-	-	-	-	-	-	166
-	-	-	-	-	-	-	-	42	18,0	-	-	-	-	-	-	-	-	167
7	1,9	75	19,9	2	0,5	3	0,8	30	8,0	-	-	-	-	-	-	-	-	168
9	3,1	71	24,3	-	-	-	-	-	-	8	2,7	-	-	-	-	-	-	169
-	-	-	-	-	-	-	-	53	28,0	-	-	-	-	-	-	85	45,0	170
1	0,3	23	6,9	3	0,9	12	3,6	34	10,2	-	-	-	-	-	-	-	-	171
1	0,3	9	3,0	-	-	-	-	-	-	3	1,0	-	-	-	-	-	-	172
-	-	-	-	-	-	-	-	-	-	-	-	-	-	-	-	49	32,0	173
1	0,4	9	3,3	-	-	-	-	5	1,9	-	-	-	-	-	-	-	-	174
-	-	2	0,8	-	-	-	-	-	-	2	0,8	-	-	-	-	-	-	175
-	-	45	39,5	-	-	-	-	-	-	-	-	-	-	-	-	69	60,5	176
5	2,3	23	11,0	-	-	1	0,5	15	7,2	-	-	-	-	-	-	-	-	177
2	1,3	12	7,8	-	-	-	-	-	-	-	-	-	-	-	-	-	-	178
-	-	403	81,7	-	-	-	-	-	-	-	-	-	-	-	-	90	18,3	179

d) Neuwahl zu den Vertretungen einzelner Gemeinden 1951 und 1952.

Lfd. Nr.	Gemeinde Verwaltungsbezirk	Wahl- berechtigte	Wähler		insgesamt	CDU		SPD		FDP	
	noch: Amt Satsvey-Wachen- dorf-Ensen										
138	Satsvey-Firmenich.	a	770	488	63,4	427	58	13,6	77	18,0	-
		b	785	633	80,6	620	298	48,1	172	27,6	57
		c	778	504	64,8	481	260	54,1	111	23,1	82
139	Schwerfen.	a	611	446	73,0	410	164	40,0	246	60,0	-
		b	628	506	80,6	497	217	43,7	238	47,9	23
		c	636	463	72,8	443	181	40,9	203	45,8	42
140	Ülpnich	a	417	295	70,7	283	116	41,0	123	43,5	-
		b	428	336	78,5	329	164	49,8	78	23,7	24
		c	421	285	67,7	267	152	56,9	57	21,3	36
141	Wachendorf	a	246	157	63,8	103	22	21,4	-	-	-
		b	262	222	84,7	220	166	75,5	15	6,8	8
		c	261	178	68,1	174	132	76,0	11	6,3	18
		d	254	152	59,8	666	388	58,3	-	-	-
142	Weiler am Berge.	a	142	122	85,9	120	41	34,2	49	40,8	-
		b	144	109	75,7	96	55	57,3	20	20,8	3
		c	144	102	70,8	92	58	63,0	21	22,9	7
143	Wiskirchen	a	460	280	60,9	264	99	37,5	165	62,5	-
		b	476	325	68,3	318	132	41,5	101	31,8	20
		c	483	254	52,6	230	113	49,1	57	24,8	35
	<u>Amt Sinsnich</u>										
144	Langendorf	a	183	93	50,8	83	83	100,0	-	-	-
		b	176	148	84,1	133	108	81,2	10	7,5	1
		c	191	144	75,4	134	102	76,1	11	8,2	13
145	Mersnich.	a	153	120	78,4	107	63	58,9	-	-	-
		b	148	136	91,9	133	93	69,9	28	21,1	9
		c	149	129	86,6	121	83	68,5	25	20,7	8
		d	139	37	26,6	135	135	100,0	-	-	-
146	Sinsnich.	a	658	526	79,9	482	283	58,7	159	33,0	-
		b	664	590	88,9	570	316	55,4	156	27,4	34
		c	662	532	80,4	495	288	58,2	104	21,0	60
	<u>Amt Weilerwist- Lommersum</u>										
147	Lommersum.	a	1 580	1 237	78,3	1 161	520	44,8	641	55,2	-
		b	1 633	1 495	91,5	1 452	650	44,7	589	40,6	91
		c	1 637	1 207	73,7	1 158	516	44,5	393	33,9	215
148	Metternich	a	540	360	66,7	317	211	66,6	106	33,4	-
		b	561	482	85,9	458	284	62,0	109	23,7	37
		c	569	397	69,8	377	260	69,0	65	17,2	39
149	Müggenhausen	a	320	184	57,5	168	117	69,7	35	20,8	-
		b	306	237	77,5	229	126	55,0	56	24,5	26
		c	304	158	52,0	152	77	50,7	31	20,4	30
		d	304	156	51,3	812	469	57,8	-	-	343
150	Vernich.	a	1 040	713	68,6	656	238	36,3	418	63,7	-
		b	1 083	933	86,1	888	349	39,3	407	45,8	44
		c	1 076	829	77,0	790	285	36,0	349	44,2	114
151	Weilerwist.	a	1 588	1 213	76,4	1 104	356	32,2	666	60,4	-
		b	1 630	1 401	86,0	1 264	468	37,0	599	47,4	79
		c	1 692	1 236	73,0	1 170	529	45,2	481	41,1	109
	<u>Amt Zülpich-Land</u>										
152	Bessenich.	a	327	245	74,9	212	122	57,5	90	42,5	-
		b	335	293	87,5	286	169	59,1	79	27,6	12
		c	337	245	72,7	237	142	59,9	54	22,9	23
153	Nemmenich.	a	417	288	69,1	237	168	70,9	69	29,1	-
		b	427	385	90,2	376	250	66,4	69	18,4	38
		c	415	353	85,1	345	248	71,9	60	17,4	29
154	Oberelvenich	a	155	112	72,3	102	26	25,5	42	41,2	-
		b	155	137	88,4	132	60	45,5	32	24,2	11
		c	157	108	68,8	103	48	46,6	38	36,9	12
155	Rövenich	a	190	119	62,6	113	16	14,2	30	26,5	-
		b	207	186	89,9	185	103	55,7	57	30,8	14
		c	204	157	77,0	151	76	50,3	45	29,8	22
		d	198	24	12,1	111	-	-	-	-	-
156	Weiler in der Ebene.	a	208	151	72,6	117	117	100,0	-	-	-
		b	204	185	90,7	180	99	55,0	47	26,1	9
		c	211	177	83,9	167	100	59,8	39	23,4	13
		d	199	94	47,2	295	295	100,0	-	-	-

a) Wahl zu den Vertretungen der Gemeinden am 17.10.1948. - b) Bundestagswahl am 14.8.1949. - c) Landtagswahl am 18.6.1950. -

Gültige Stimmen																		Lfd. Nr.
davon																		
KPD		Z		DKP DRP		RSF		RWVP		DP		SRP		Sonstige Parteien		Unab- hängige		
-	-	-	-	-	-	-	-	-	-	-	-	-	-	-	-	292	68,4	138
11	1,8	24	3,9	9	1,6	-	-	49	7,9	-	-	-	-	-	-	-	-	
3	0,6	16	3,3	-	-	-	-	-	-	9	1,9	-	-	-	-	-	-	139
-	-	-	-	-	-	-	-	-	-	-	-	-	-	-	-	-	-	
2	0,4	5	1,0	2	0,4	1	0,2	9	1,8	-	-	-	-	-	-	-	-	140
8	1,8	4	0,9	-	-	-	-	-	-	5	1,1	-	-	-	-	-	-	
-	-	-	-	-	-	-	-	-	-	-	-	-	-	-	-	44	15,5	141
1	0,4	16	4,9	2	0,6	1	0,3	44	13,4	1	0,4	-	-	-	-	-	-	
-	-	20	7,5	-	-	-	-	-	-	-	-	-	-	-	-	-	-	142
-	-	-	-	-	-	-	-	-	-	-	-	-	-	-	-	81	78,6	
2	1,1	13	5,9	1	0,5	-	-	17	7,7	2	1,1	-	-	-	-	-	-	143
-	-	9	5,2	-	-	-	-	-	-	-	-	-	-	-	-	-	-	
-	-	-	-	-	-	-	-	-	-	-	-	-	-	-	-	278	41,7	144
-	-	-	-	-	-	-	-	-	-	-	-	-	-	-	-	30	25,0	
-	-	7	7,4	1	1,0	-	-	10	10,4	-	-	-	-	-	-	-	-	145
-	-	6	6,5	-	-	-	-	-	-	-	-	-	-	-	-	-	-	
9	2,8	10	3,1	2	0,6	-	-	44	13,8	-	-	-	-	-	-	-	-	146
5	2,2	14	6,1	-	-	-	-	-	-	6	2,6	-	-	-	-	-	-	
-	-	-	-	-	-	-	-	-	-	-	-	-	-	-	-	-	-	147
4	3,0	6	4,5	-	-	4	3,0	-	-	-	-	-	-	-	-	-	-	
-	-	4	3,0	-	-	-	-	-	-	4	3,0	-	-	-	-	-	-	148
-	-	44	41,1	-	-	-	-	-	-	-	-	-	-	-	-	-	-	
-	-	3	2,3	-	-	-	-	-	-	-	-	-	-	-	-	-	-	149
-	-	3	2,5	-	-	-	-	-	-	2	1,7	-	-	-	-	-	-	
40	8,3	-	-	-	-	-	-	-	-	-	-	-	-	-	-	-	-	150
32	5,6	11	1,9	3	0,5	13	2,3	5	0,9	-	-	-	-	-	-	-	-	
31	6,3	11	2,2	-	-	-	-	-	-	1	0,2	-	-	-	-	-	-	151
-	-	-	-	-	-	-	-	-	-	-	-	-	-	-	-	-	-	
20	1,4	34	2,3	35	2,4	1	0,1	32	2,2	-	-	-	-	-	-	-	-	152
17	1,5	9	0,8	-	-	-	-	-	-	8	0,7	-	-	-	-	-	-	
-	-	-	-	-	-	-	-	-	-	-	-	-	-	-	-	-	-	153
4	0,9	3	0,7	4	0,9	1	0,2	16	3,5	-	-	-	-	-	-	-	-	
4	1,1	8	2,1	-	-	-	-	-	-	1	0,3	-	-	-	-	-	-	154
-	-	3	1,3	1	0,4	1	0,4	16	7,0	-	-	-	-	-	-	16	9,5	
4	2,6	3	2,0	-	-	-	-	-	-	7	4,6	-	-	-	-	-	-	155
-	-	-	-	-	-	-	-	-	-	-	-	-	-	-	-	-	-	
16	1,8	16	1,8	34	3,8	1	0,1	21	2,4	-	-	-	-	-	-	-	-	156
18	2,3	10	1,3	-	-	-	-	-	-	14	1,8	-	-	-	-	-	-	
82	7,4	-	-	-	-	-	-	-	-	-	-	-	-	-	-	-	-	157
53	4,2	26	2,1	3	0,2	1	0,1	35	2,7	-	-	-	-	-	-	-	-	
27	2,3	9	0,8	-	-	-	-	-	-	15	1,3	-	-	-	-	-	-	158
-	-	-	-	-	-	-	-	-	-	-	-	-	-	-	-	-	-	
6	2,1	8	2,8	7	2,4	-	-	5	1,7	-	-	-	-	-	-	-	-	159
2	0,8	5	2,1	-	-	-	-	-	-	11	4,6	-	-	-	-	-	-	
-	-	-	-	-	-	-	-	-	-	-	-	-	-	-	-	-	-	160
4	1,1	6	1,6	3	0,8	-	-	6	1,6	-	-	-	-	-	-	-	-	
1	0,3	6	1,7	-	-	-	-	-	-	1	0,3	-	-	-	-	-	-	161
-	-	-	-	-	-	-	-	-	-	-	-	-	-	-	-	-	-	
2	1,6	2	1,6	12	9,0	-	-	13	9,8	-	-	-	-	-	-	34	33,3	162
1	1,0	2	1,9	-	-	-	-	-	-	2	1,9	-	-	-	-	-	-	
-	-	-	-	-	-	-	-	-	-	-	-	-	-	-	-	67	59,3	163
-	-	6	3,2	5	2,7	-	-	-	-	-	-	-	-	-	-	-	-	
1	0,7	5	3,3	-	-	-	-	-	-	2	1,3	-	-	-	-	-	-	164
-	-	-	-	-	-	-	-	-	-	-	-	-	-	-	-	111	100,0	
-	-	-	-	-	-	-	-	-	-	-	-	-	-	-	-	-	-	165
-	-	18	10,0	-	-	2	1,1	5	2,8	-	-	-	-	-	-	-	-	
-	-	9	5,4	-	-	-	-	-	-	6	3,6	-	-	-	-	-	-	166
-	-	-	-	-	-	-	-	-	-	-	-	-	-	-	-	-	-	

d) Neuwahl zu den Vertretungen einzelner Gemeinden 1951 und 1952.

Lfd. Nr.	Gemeinde Verwaltungsbezirk	Wahl- berechtigte	Wähler		insgesamt	CDU		SPD		FDP	
157	nooch: Amt Zülpich-Land										
	Wichterich a	1 000	702	70,2	606	284	46,9	288	47,5	-	-
	Wichterich b	995	805	80,9	767	372	48,5	269	35,1	62	8,1
158	Ldkr. Euskirchen	61 418	41 851	71,5	37 620	17 807	47,3	12 822	34,1	162	0,4
	insgesamt b	61 989	44 483	71,8	41 948	21 965	52,4	10 555	25,2	2 935	6,1
	Ldkr. Köln									5 523	13,1
159	Brühl, Stadt a	21 095	13 193	62,5	12 179	5 879	48,3	5 407	44,4	-	-
	Brühl, Stadt b	19 871	16 123	81,1	15 532	7 487	48,2	5 166	33,3	1 113	7,2
	Brühl, Stadt c	19 952	13 383	67,1	12 848	6 680	52,0	3 950	30,7	1 191	9,3
160	Frechen, Stadt a	13 039	9 917	76,1	9 358	3 578	38,2	4 087	43,7	525	5,6
	Frechen, Stadt b	13 211	11 321	85,7	10 899	4 168	38,3	4 313	39,6	755	6,9
	Frechen, Stadt c	13 573	10 624	78,3	10 059	3 795	37,7	4 213	41,9	905	9,0
161	Brauweiler a	3 131	2 229	71,2	2 022	801	39,6	774	38,3	-	-
	Brauweiler b	3 333	2 652	79,6	2 546	1 255	49,3	858	33,7	209	8,2
	Brauweiler c	3 197	2 339	73,2	2 214	1 144	51,7	682	30,8	244	11,0
162	Hürth a	22 609	17 768	78,6	16 280	6 427	39,5	8 082	49,6	-	-
	Hürth b	23 540	19 625	83,4	18 581	7 103	38,2	8 001	43,1	1 189	6,4
	Hürth c	24 328	18 478	76,0	17 297	6 868	39,7	7 068	40,9	1 492	8,6
163	Lövenich a	8 910	6 568	73,7	6 130	3 490	56,9	2 400	39,2	-	-
	Lövenich b	9 302	7 576	81,4	7 306	3 337	45,7	2 485	34,0	909	12,4
	Lövenich c	9 387	6 726	71,7	6 353	3 092	48,7	2 017	31,7	870	13,7
164	Rondorf a	12 489	9 052	72,5	8 504	3 736	43,9	2 931	34,5	543	6,4
	Rondorf b	12 725	10 326	81,1	9 939	4 115	41,4	2 993	30,1	1 296	13,0
	Rondorf c	13 356	9 467	70,9	8 995	4 109	45,7	2 551	28,4	1 312	14,6
165	Geyen a	717	624	87,0	574	348	60,6	226	39,4	-	-
	Geyen b	748	667	89,2	641	354	55,2	240	37,5	23	3,6
	Geyen c	758	620	81,8	589	333	56,5	174	29,5	90	8,5
166	Pulheim a	2 300	1 879	81,7	1 757	644	36,7	1 060	60,3	-	-
	Pulheim b	2 341	2 023	86,4	1 966	735	37,4	988	50,3	122	6,2
	Pulheim c	2 361	1 868	79,1	1 774	679	38,3	831	46,8	171	9,6
167	Sinnersdorf a	1 391	1 049	75,4	960	485	50,5	475	49,5	-	-
	Sinnersdorf b	1 423	1 191	83,7	1 152	614	53,3	406	35,2	57	5,0
	Sinnersdorf c	1 409	1 083	76,9	1 042	594	57,0	355	34,1	51	4,9
168	Stommeln a	2 151	1 420	66,0	1 277	612	47,9	544	42,6	-	-
	Stommeln b	2 162	1 757	81,3	1 668	836	50,1	623	37,4	113	6,8
	Stommeln c	2 233	1 669	74,7	1 604	903	56,3	452	28,2	160	10,0
169	Wesseling										
	Bersdorf a	1 269	1 009	79,5	909	394	43,3	315	34,7	-	-
	Bersdorf b	1 313	1 090	83,0	1 043	551	52,8	345	33,1	46	4,4
170	Wesseling a	6 667	4 827	72,4	4 480	1 795	40,1	1 466	32,7	178	4,0
	Wesseling b	7 189	5 471	76,1	5 220	2 304	44,1	1 760	33,7	330	6,3
	Wesseling c	7 296	5 596	76,7	5 286	2 299	43,5	1 696	32,1	674	12,7
171	Ldkr. Köln	95 768	69 535	72,6	64 430	28 189	43,8	27 767	43,1	1 246	1,9
	insgesamt b	97 158	79 822	82,2	76 493	32 859	43,0	28 178	36,8	6 162	8,0
	insgesamt c	99 179	72 847	73,5	68 982	30 937	44,8	24 307	35,2	7 203	10,5
172	Oberbergischer Kreis										
	Bergneustadt, Stadt . a	4 114	3 246	78,9	3 085	1 128	36,6	1 530	49,6	-	-
	Bergneustadt, Stadt . b	4 250	3 548	83,5	3 476	1 145	32,9	1 336	38,4	613	17,6
173	Gummersbach, Stadt . a	4 348	3 229	74,3	3 098	-	-	1 064	34,3	1 362	44,0
	Gummersbach, Stadt . b	20 733	14 898	71,9	14 440	3 610	25,0	6 496	45,0	2 915	20,2
	Gummersbach, Stadt . c	21 465	16 797	78,3	16 411	5 133	31,3	6 515	39,7	3 247	19,8
174	Denklingen a	21 780	15 287	70,2	14 741	-	-	5 680	38,5	5 582	37,9
	Denklingen b	4 075	2 789	68,4	2 591	1 364	52,6	1 227	47,4	-	-
	Denklingen c	4 179	3 110	74,4	3 036	1 414	46,6	875	28,8	498	16,4
175	Drabenderhöhe a	4 102	2 610	63,6	2 499	1 038	41,5	575	23,0	285	11,4
	Drabenderhöhe b	5 820	3 912	67,2	3 702	887	24,0	1 855	50,1	801	21,6
	Drabenderhöhe c	6 093	4 665	76,6	4 554	1 424	31,3	1 802	39,6	967	21,2
176	Eckenhagen a	6 046	4 297	71,1	4 159	924	22,2	1 585	38,1	751	18,1
	Eckenhagen b	4 652	2 661	57,2	2 522	971	38,5	889	35,3	245	9,7
	Eckenhagen c	4 911	3 716	75,7	3 599	1 440	40,0	894	24,8	926	25,7

a) Wahl zu den Vertretungen der Gemeinden am 17.10.1948. - b) Bundestagswahl am 14.8.1949. - c) Landtagswahl am 18.6.1950. -

Gültige Stimmen																	Lfd. Nr.	
davon																		
KPD		Z		DKP DRP		RSF		RWVP		DP		SRP		Sonstige Parteien		Unab- hängige		
-	-	-	-	-	-	-	-	-	-	-	-	-	-	-	-	34	5,6	157
11	1,4	26	3,4	11	1,4	2	0,3	14	1,8	-	-	-	-	-	-	-	-	
1	0,2	10	1,6	-	-	-	-	-	-	11	1,7	-	-	-	-	-	-	158
1 029	2,7	1 563	4,3	-	-	-	-	2 348	6,2	-	-	-	-	-	-	1 889	5,0	
1 206	2,5	2 593	5,4	674	1,4	197	0,4	2 852	5,9	-	-	-	-	-	-	-	-	159
971	2,3	2 194	5,2	-	-	-	-	-	-	740	1,8	-	-	-	-	-	-	
893	7,3	-	-	-	-	-	-	-	-	-	-	-	-	-	-	-	-	160
844	5,4	187	1,2	234	1,5	36	0,2	58	0,4	-	-	-	-	-	-	407	2,6	
487	3,8	126	1,0	219	1,7	-	-	-	-	195	1,5	-	-	-	-	-	-	161
1 168	12,5	-	-	-	-	-	-	-	-	-	-	-	-	-	-	-	-	
1 000	9,2	108	1,0	125	1,1	15	0,1	15	0,1	-	-	-	-	-	-	400	3,7	162
719	7,2	95	0,9	267	2,7	-	-	-	-	65	0,6	-	-	-	-	-	-	
-	-	-	-	-	-	-	-	-	-	-	-	-	-	-	-	447	22,1	163
67	2,6	33	1,3	35	1,4	5	0,2	3	0,1	-	-	-	-	-	-	81	3,2	
45	2,0	26	1,2	42	1,9	-	-	-	-	31	1,4	-	-	-	-	-	-	164
1 771	10,9	-	-	-	-	-	-	-	-	-	-	-	-	-	-	-	-	
1 596	8,6	137	0,7	161	0,9	48	0,3	47	0,2	-	-	-	-	-	-	299	1,6	165
1 299	7,5	118	0,7	303	1,7	-	-	-	-	149	0,9	-	-	-	-	-	-	
240	3,9	-	-	-	-	-	-	-	-	-	-	-	-	-	-	-	-	166
303	4,1	95	1,3	58	0,8	13	0,2	6	0,1	-	-	-	-	-	-	100	1,4	
190	3,0	57	0,9	83	1,3	-	-	-	-	44	0,7	-	-	-	-	-	-	167
1 294	15,2	-	-	-	-	-	-	-	-	-	-	-	-	-	-	-	-	
1 077	10,8	119	1,2	82	0,8	19	0,2	24	0,3	-	-	-	-	-	-	214	2,2	168
715	7,9	125	1,4	122	1,3	-	-	-	-	61	0,7	-	-	-	-	-	-	
-	-	-	-	-	-	-	-	-	-	-	-	-	-	-	-	-	-	169
8	1,3	6	0,9	4	0,6	2	0,3	-	-	-	-	-	-	-	-	4	0,6	
10	1,7	8	1,4	11	1,9	-	-	-	-	3	0,5	-	-	-	-	-	-	170
53	3,0	-	-	-	-	-	-	-	-	-	-	-	-	-	-	-	-	
61	3,1	26	1,3	21	1,1	2	0,1	3	0,1	-	-	-	-	-	-	8	0,4	171
33	1,9	21	1,2	22	1,2	-	-	-	-	17	1,0	-	-	-	-	-	-	
-	-	-	-	-	-	-	-	-	-	-	-	-	-	-	-	-	-	172
27	2,3	11	1,0	26	2,3	1	0,1	4	0,3	-	-	-	-	-	-	6	0,5	
9	0,9	11	1,0	13	1,2	-	-	-	-	9	0,9	-	-	-	-	-	-	173
-	-	-	-	-	-	-	-	-	-	-	-	-	-	-	-	121	9,5	
30	1,8	33	2,0	21	1,3	2	0,1	3	0,1	-	-	-	-	-	-	7	0,4	174
25	1,5	32	2,0	24	1,5	-	-	-	-	8	0,5	-	-	-	-	-	-	
-	-	-	-	-	-	-	-	-	-	-	-	-	-	-	-	200	22,0	175
54	5,2	23	2,2	8	0,8	2	0,2	2	0,2	-	-	-	-	-	-	12	1,1	
23	2,5	36	3,9	11	1,2	-	-	-	-	9	1,0	-	-	-	-	-	-	176
563	12,6	207	4,6	-	-	-	-	-	-	-	-	-	-	-	-	271	6,0	
502	9,6	126	2,4	45	0,9	24	0,5	14	0,3	-	-	-	-	-	-	115	2,2	177
322	6,1	147	2,8	108	2,0	-	-	-	-	40	0,8	-	-	-	-	-	-	
5 982	9,3	207	0,3	-	-	-	-	-	-	-	-	-	-	-	-	1 039	1,6	178
5 569	7,3	904	1,2	820	1,1	169	0,2	179	0,2	-	-	-	-	-	-	1 653	2,2	
3 877	5,6	802	1,2	1 225	1,8	-	-	-	-	631	0,9	-	-	-	-	-	-	179
189	6,1	238	7,7	-	-	-	-	-	-	-	-	-	-	-	-	-	-	
131	3,8	186	5,4	44	1,3	9	0,2	2	0,1	-	-	-	-	-	-	10	0,3	180
86	2,8	200	6,5	97	3,1	-	-	-	-	37	1,2	252	8,1	-	-	-	-	
665	4,6	754	5,2	-	-	-	-	-	-	-	-	-	-	-	-	-	-	181
655	4,0	535	3,2	174	1,1	43	0,3	19	0,1	-	-	-	-	-	-	90	0,5	
360	2,4	763	5,2	363	2,5	-	-	-	-	87	0,6	1 906	12,9	-	-	-	-	182
-	-	-	-	-	-	-	-	-	-	-	-	-	-	-	-	-	-	
48	1,6	80	2,6	25	0,8	11	0,4	-	-	-	-	-	-	-	-	85	2,8	183
25	1,0	63	2,5	53	2,1	-	-	-	-	11	0,5	412	16,5	-	-	37	1,5	
159	4,3	-	-	-	-	-	-	-	-	-	-	-	-	-	-	-	-	184
169	3,7	78	1,7	48	1,1	15	0,3	8	0,2	-	-	-	-	-	-	43	0,9	
81	1,9	66	1,6	110	2,7	-	-	-	-	16	0,4	537	12,9	-	-	89	2,1	185
62	2,5	122	4,8	-	-	-	-	-	-	-	-	-	-	-	-	233	9,2	
82	2,3	192	5,3	32	0,9	13	0,4	6	0,1	-	-	-	-	-	-	14	0,5	186
45	1,4	133	4,2	70	2,2	-	-	-	-	15	0,5	611	19,1	-	-	14	0,4	

a) Neuwahl zu den Vertretungen einzelner Gemeinden 1951 und 1952.

Lfd. Nr.	Gemeinde Verwaltungsbezirk	Wahl- berechtigte	Wähler		insgesamt							
					CDU		SPD		FDP			
	noch: Oberbergischer Kreis											
177	Gimbom.	a	3 984	2 793	70,1	2 690	1 106	41,1	1 382	51,4	-	-
		b	4 061	3 234	79,6	3 173	1 029	32,4	1 410	44,4	446	14,1
		c	4 033	2 837	70,3	2 742	-	-	1 243	45,3	990	36,1
178	Lieberhausen	a	2 661	2 036	76,5	1 947	727	37,3	820	42,1	363	18,7
		b	2 812	2 185	77,7	2 150	877	40,8	643	29,9	412	19,2
		c	2 729	1 770	64,9	1 696	-	-	492	29,0	828	48,8
179	Marienbergshausen	a	3 149	1 976	62,8	1 919	604	31,5	790	41,2	425	22,1
		b	3 226	2 202	68,3	2 174	835	38,4	671	30,9	334	15,4
		c	3 211	1 908	59,4	1 847	581	31,5	434	23,5	342	18,5
180	Marienheide.	a	4 383	2 841	64,8	2 771	931	33,6	705	25,4	570	20,6
		b	4 726	3 746	79,3	3 704	1 257	33,9	958	25,9	865	23,3
		c	4 654	3 280	70,5	3 200	-	-	745	23,3	1 177	36,8
181	Morsbach	a	4 266	3 206	75,2	3 079	1 262	41,0	889	28,9	-	-
		b	4 512	3 783	83,8	3 736	2 155	57,7	643	17,2	273	7,3
		c	4 338	3 365	77,6	3 265	1 926	59,0	482	14,8	245	7,5
182	Nümbrecht.	a	3 690	2 426	65,7	2 336	713	30,5	683	29,2	530	22,7
		b	3 868	2 741	70,9	2 686	1 103	41,1	625	23,3	437	16,3
		c	3 740	2 574	68,8	2 502	952	38,0	514	20,5	476	19,0
183	Ründeroth.	a	5 049	3 838	76,0	3 727	925	24,8	1 629	43,7	1 022	27,4
		b	5 226	4 214	80,6	4 095	1 276	31,2	1 343	32,7	1 071	26,1
		c	5 060	3 504	69,2	3 391	-	-	1 207	35,6	1 417	41,8
184	Waldbröl	a	7 345	5 340	72,7	5 112	2 277	44,5	1 250	24,4	1 118	21,9
		b	7 760	5 838	75,2	5 714	2 879	50,4	1 096	19,2	1 098	19,2
		c	7 615	5 322	69,9	5 139	2 022	39,3	873	17,0	899	17,5
185	Wiehl.	a	6 221	4 772	76,7	4 621	1 074	23,2	2 048	44,4	1 350	29,2
		b	6 580	5 174	78,6	5 028	1 559	31,0	1 762	35,0	1 194	23,7
		c	6 578	4 442	67,5	4 234	1 175	27,8	1 466	34,6	808	19,1
186	Oberbergischer Kreis insgesamt	a	80 142	56 734	70,8	54 542	17 579	32,2	22 193	40,7	9 339	17,1
		b	83 669	64 953	77,6	63 536	23 526	37,0	20 573	32,4	12 381	19,5
		c	83 064	57 724	69,5	55 717	9 731	17,5	17 049	30,6	15 676	28,1
<u>Rheinisch-Bergischer Kreis</u>												
187	Bensberg, Stadt.	a	15 168	9 673	63,8	9 003	5 337	59,3	2 403	26,7	-	-
		b	15 512	12 337	79,5	11 971	5 905	49,3	2 666	22,3	1 366	11,4
		c	15 641	10 828	69,2	10 445	5 701	54,6	2 042	19,6	1 321	12,6
188	Bergisch Gladbach, Stadt	a	22 563	13 762	61,0	12 791	7 610	59,5	4 321	33,8	-	-
		b	22 772	18 629	81,8	18 117	8 649	47,7	4 495	24,8	1 929	10,7
		c	22 973	16 996	74,0	16 450	7 863	47,8	4 011	24,4	2 593	15,8
189	Wipperfürth, Stadt	a	6 487	4 459	68,7	4 160	2 704	65,0	1 007	24,2	210	5,0
		b	6 824	5 657	82,9	5 565	3 428	61,6	959	17,2	550	9,9
		c	6 941	5 222	75,2	5 065	3 202	63,2	833	16,4	527	10,4
190	Kluppelberg.	a	4 056	2 690	66,3	2 514	1 746	69,5	619	24,6	-	-
		b	4 204	3 427	81,5	3 364	2 069	61,5	516	15,4	232	6,9
		c	4 196	3 018	71,9	2 943	1 830	62,2	468	15,9	162	5,5
191	Lindlar.	a	6 834	4 633	67,8	4 355	1 738	39,9	1 414	32,5	-	-
		b	6 961	5 845	84,0	5 725	2 671	46,6	1 255	21,9	171	3,0
		c	6 940	5 214	75,1	5 059	2 367	46,8	1 109	21,9	277	5,5
192	Odenthal	a	4 107	2 769	67,4	2 580	1 663	64,5	771	29,9	-	-
		b	4 435	3 363	75,8	3 267	1 858	56,9	676	20,7	233	7,1
		c	4 161	3 004	72,2	2 889	1 652	57,2	585	20,2	334	11,6
193	Overath.	a	6 989	5 371	76,8	5 053	2 821	55,8	1 283	25,4	714	14,1
		b	7 204	6 139	85,2	5 973	3 287	55,0	1 080	18,1	769	12,9
		c	7 029	5 550	79,0	5 344	3 052	57,1	987	18,5	718	13,4
194	Pors	a	19 958	12 864	64,5	12 062	4 621	38,3	5 576	46,2	1 188	9,9
		b	20 737	16 452	79,3	15 998	6 384	39,9	6 108	38,2	1 434	9,0
		c	21 876	15 473	70,7	14 932	5 564	37,3	6 879	46,1	1 373	9,2
195	Röserath.	a	7 316	4 954	67,7	4 714	2 302	48,8	1 943	41,2	-	-
		b	8 037	6 325	78,7	6 163	1 978	32,1	1 849	30,0	1 468	23,8
		c	7 968	4 975	62,4	4 892	1 694	34,6	1 238	25,3	1 475	30,2
		d	7 956	5 436	68,3	5 357	1 489	27,8	1 778	33,2	1 714	32,0
<u>Amt Engelskirchen</u>												
196	Engelskirchen.	a	3 971	3 009	75,8	2 830	1 453	51,3	1 050	37,1	195	6,9
		b	4 101	3 595	87,7	3 519	1 868	53,1	820	23,3	225	6,4
		c	4 240	3 456	81,5	3 332	1 773	53,2	760	22,8	332	10,0

a) Wahl zu den Vertretungen der Gemeinden am 17.10.1948. - b) Bundestagswahl am 14.8.1949. - c) Landtagswahl am 18.6.1950. -

Gültige Stimmen																		Lfd. Nr.
davon																		
KPD		Z		DKP DRP		RSF		RWVP		DP		SRP		Sonstige Parteien		Unab- hängige		
119	4,4	-	-	-	-	-	-	-	-	-	-	-	-	-	-	83	3,1	177
105	3,3	115	3,6	34	1,1	8	0,3	3	0,1	-	-	-	-	-	-	23	0,7	
59	2,2	212	7,7	57	2,1	-	-	-	-	7	0,3	174	6,3	-	-	-	-	
37	1,9	-	-	-	-	-	-	-	-	-	-	-	-	-	-	-	-	178
54	2,5	105	4,9	18	0,8	21	1,0	3	0,1	-	-	-	-	-	-	17	0,8	
29	1,7	139	8,2	66	3,9	-	-	-	-	14	0,8	128	7,6	-	-	-	-	
-	-	-	-	-	-	-	-	-	-	-	-	-	-	-	-	100	5,2	179
50	2,3	16	0,7	138	6,3	21	1,0	2	0,1	-	-	-	-	-	-	107	4,9	
24	1,3	9	0,5	64	3,5	-	-	-	-	23	1,2	349	18,9	-	-	21	1,1	
64	2,3	501	18,1	-	-	-	-	-	-	-	-	-	-	-	-	-	-	180
95	2,6	448	12,1	40	1,1	23	0,6	8	0,2	-	-	-	-	-	-	10	0,3	
43	1,3	647	20,2	122	3,8	-	-	-	-	41	1,3	425	13,3	-	-	-	-	
199	6,5	715	23,2	-	-	-	-	-	-	-	-	-	-	-	-	14	0,4	181
161	4,3	447	12,0	23	0,6	12	0,3	9	0,2	-	-	-	-	-	-	13	0,4	
118	3,6	242	7,4	45	1,4	-	-	-	-	7	0,2	194	5,9	-	-	6	0,2	
-	-	-	-	-	-	-	-	-	-	-	-	-	-	-	-	410	17,6	182
41	1,5	14	0,5	45	1,7	8	0,3	2	0,0	-	-	-	-	-	-	411	15,3	
21	0,9	13	0,5	55	2,2	-	-	-	-	19	0,8	429	17,1	-	-	23	1,0	
151	4,1	-	-	-	-	-	-	-	-	-	-	-	-	-	-	-	-	183
121	3,0	126	3,1	65	1,6	15	0,4	8	0,2	-	-	-	-	-	-	70	1,7	
55	1,6	173	5,1	123	3,6	-	-	-	-	42	1,2	374	11,1	-	-	-	-	
152	3,0	234	4,6	-	-	-	-	-	-	-	-	-	-	-	-	81	1,6	184
109	1,9	184	3,2	271	4,7	15	0,3	8	0,1	-	-	-	-	-	-	54	1,0	
55	1,1	138	2,7	107	2,1	-	-	-	-	17	0,3	1014	19,7	-	-	14	0,3	
149	3,2	-	-	-	-	-	-	-	-	-	-	-	-	-	-	-	-	185
194	3,9	64	1,3	54	1,1	22	0,5	5	0,0	-	-	-	-	-	-	174	3,5	
57	1,3	57	1,3	71	1,7	-	-	-	-	38	0,9	518	12,2	-	-	44	1,1	
1 946	3,6	2 564	4,7	-	-	-	-	-	-	-	-	-	-	-	-	921	1,7	186
2 015	3,1	2 590	4,1	1 011	1,6	236	0,4	83	0,1	-	-	-	-	-	-	1 121	1,8	
1 058	1,9	2 855	5,1	1 403	2,6	-	-	-	-	374	0,7	7 323	13,1	-	-	248	0,4	
618	6,9	645	7,1	-	-	-	-	-	-	-	-	-	-	-	-	-	-	187
658	5,5	727	6,1	180	1,5	245	2,0	-	-	-	-	-	-	-	-	224	1,9	
412	3,9	487	4,7	165	1,6	251	2,4	-	-	66	0,6	-	-	-	-	-	-	
860	6,7	-	-	-	-	-	-	-	-	-	-	-	-	-	-	-	-	188
915	5,1	457	2,5	169	0,9	446	2,5	-	-	-	-	-	-	-	-	1 057	5,8	
526	3,2	313	1,9	480	2,9	499	3,0	-	-	165	1,0	-	-	-	-	-	-	
60	1,5	179	4,3	-	-	-	-	-	-	-	-	-	-	-	-	-	-	189
81	1,5	309	5,5	56	1,0	26	0,5	-	-	-	-	-	-	-	-	156	2,8	
53	1,1	271	5,4	83	1,6	39	0,8	-	-	57	1,1	-	-	-	-	-	-	
39	1,5	110	4,4	-	-	-	-	-	-	-	-	-	-	-	-	-	-	190
58	1,7	229	6,8	87	2,6	44	1,3	-	-	-	-	-	-	-	-	129	3,8	
28	1,0	279	9,4	71	2,4	28	1,0	-	-	77	2,6	-	-	-	-	-	-	
-	-	1 203	27,6	-	-	-	-	-	-	-	-	-	-	-	-	-	-	191
118	2,1	984	17,2	47	0,8	11	0,2	-	-	-	-	-	-	-	-	468	8,2	
61	1,2	955	18,9	225	4,4	14	0,3	-	-	51	1,0	-	-	-	-	-	-	
146	5,6	-	-	-	-	-	-	-	-	-	-	-	-	-	-	-	-	192
138	4,2	102	3,1	44	1,4	50	1,5	-	-	-	-	-	-	-	-	166	5,1	
91	3,2	105	3,6	66	2,3	30	1,0	-	-	26	0,9	-	-	-	-	-	-	
196	3,9	39	0,8	-	-	-	-	-	-	-	-	-	-	-	-	-	-	193
203	3,4	258	4,3	49	0,8	42	0,7	-	-	-	-	-	-	-	-	285	4,8	
129	2,4	200	3,8	72	1,3	134	2,5	-	-	52	1,0	-	-	-	-	-	-	
677	5,6	-	-	-	-	-	-	-	-	-	-	-	-	-	-	-	-	194
698	4,3	238	1,5	539	3,4	57	0,3	-	-	-	-	-	-	-	-	540	3,4	
439	2,9	202	1,3	332	2,2	40	0,3	-	-	103	0,7	-	-	-	-	-	-	
469	10,0	-	-	-	-	-	-	-	-	-	-	-	-	-	-	-	-	195
422	6,9	99	1,6	89	1,4	44	0,7	-	-	-	-	-	-	-	-	214	3,5	
254	5,2	56	1,1	98	2,0	33	0,7	-	-	44	0,9	-	-	-	-	-	-	
376	7,0	-	-	-	-	-	-	-	-	-	-	-	-	-	-	-	-	196
132	4,7	-	-	-	-	-	-	-	-	-	-	-	-	-	-	-	-	
98	2,8	212	6,0	82	2,3	22	0,6	-	-	-	-	-	-	-	-	192	5,5	
76	2,3	226	6,8	113	3,4	37	1,1	-	-	15	0,4	-	-	-	-	-	-	

d) Neuwahl zu den Vertretungen einzelner Gemeinden 1951 und 1952.

Lfd. Nr.	Gemeinde Verwaltungsbezirk	Wahl- berechtigte	Wähler		insgesamt	CDU		SPD		FDP	
197	noch: Amt Engelskirchen										
	a	1 157	863	74,6	750	613	81,7	-	-	-	-
	b	1 214	1 053	86,7	1 031	583	56,5	123	11,9	61	5,9
198	Hohkeppel.	o	1 152	907	78,7	873	502	57,5	101	11,6	60
	Amt Kürten										
	a	1 404	908	64,7	816	275	33,7	213	26,1	-	-
199	Bechen.	b	1 401	1 221	87,2	1 192	649	54,4	137	11,5	32
	o	1 352	1 046	77,4	997	577	57,9	97	9,7	64	6,5
	Kürten.	a	2 579	1 578	61,2	1 446	790	54,6	215	14,9	-
200	Olpe.	b	2 586	2 131	82,4	2 088	1 209	57,9	238	11,3	115
	o	2 516	1 859	73,9	1 812	1 055	58,2	203	11,2	159	8,8
	Wipperfeld.	a	1 358	922	67,9	827	689	83,3	138	16,7	-
201	Wipperfeld.	b	1 367	1 195	87,4	1 165	707	60,7	129	11,1	74
	o	1 319	1 070	81,1	1 034	652	63,1	125	12,1	95	9,2
	Wipperfeld.	a	847	694	82,0	646	370	57,3	87	13,5	-
202	Rheinisch-Bergischer Kreis insgesamt	b	890	812	91,2	805	532	66,1	58	7,2	12
	o	866	757	87,4	743	508	68,4	46	6,2	27	3,7
	Siegburg.	a	104 794	69 149	66,0	64 547	34 732	53,8	21 040	32,6	2 307
203	Honnaf, Stadt.	b	108 245	88 181	81,5	85 943	41 777	48,6	21 109	24,6	8 671
	o	109 170	79 375	72,7	76 810	37 992	49,5	19 484	25,3	9 517	12,4
	Siegburg, Stadt.	a	9 950	5 282	53,1	4 951	2 924	59,1	551	11,1	1 049
204	Königswinter, Stadt.	b	12 013	10 062	83,8	9 768	5 467	56,0	1 177	12,1	1 908
	o	10 685	7 589	71,0	7 255	4 099	56,5	768	10,6	1 332	18,4
	Königswinter, Stadt.	a	4 649	2 726	58,6	2 534	1 099	43,4	456	18,0	540
205	Siegburg, Stadt.	b	5 676	4 663	82,2	4 516	2 247	49,8	620	13,7	1 019
	o	5 564	3 765	67,7	3 589	1 752	48,8	478	13,3	819	22,8
	Siegburg, Stadt.	a	17 452	11 405	65,4	10 794	2 466	22,8	2 592	24,0	1 614
206	Eitorf.	b	18 212	14 797	81,2	14 249	3 975	27,9	3 053	21,5	2 237
	o	18 658	12 582	67,4	12 083	4 429	36,7	2 488	20,6	1 987	16,4
	Eitorf.	a	7 821	5 142	65,7	4 698	1 403	29,9	1 671	35,6	136
207	Hennef (Sieglar).	b	8 055	6 551	81,3	6 330	2 622	41,4	1 564	24,7	352
	o	8 088	5 584	69,0	5 299	2 304	43,5	1 326	25,0	375	7,1
	Hennef (Sieglar).	a	8 023	4 810	60,0	4 532	1 351	29,8	1 329	29,3	-
208	Herzogen.	b	8 060	6 777	84,1	6 635	2 397	36,1	1 719	25,9	413
	o	8 011	5 904	73,7	5 711	2 183	38,2	1 319	23,1	512	9,0
	Herzogen.	a	3 640	1 895	52,1	1 730	905	52,3	589	34,0	136
209	Much.	b	3 797	2 434	64,1	2 338	894	38,2	700	29,9	303
	o	3 658	1 776	48,6	1 701	648	38,1	465	27,3	281	16,5
	Much.	a	5 163	3 440	66,6	3 155	1 603	50,8	269	8,5	514
210	Sieglar.	b	5 236	4 369	83,4	4 270	2 132	49,9	560	13,1	464
	o	5 000	3 650	73,0	3 538	2 050	57,9	381	10,8	345	9,8
	Sieglar.	a	9 618	6 910	71,8	6 177	1 414	22,9	1 858	30,1	193
211	Troisdorf.	b	9 828	8 190	83,3	7 773	1 930	24,8	1 968	25,3	335
	o	10 021	7 230	72,1	6 750	2 369	35,1	1 722	25,5	339	5,0
	Troisdorf.	a	8 991	6 155	68,5	5 762	1 252	21,8	1 769	30,7	520
212	Uckerath.	b	9 234	7 596	82,3	7 304	1 868	25,6	2 030	27,8	630
	o	9 451	6 705	70,9	6 398	2 107	32,9	1 837	28,7	758	11,9
	Uckerath.	a	2 958	1 748	59,1	1 586	-	-	657	41,4	87
213	Wahlscheid.	b	3 063	2 471	80,7	2 406	1 075	44,7	651	27,0	136
	o	2 977	2 128	71,5	2 030	896	44,1	475	23,4	157	7,7
	Wahlscheid.	a	2 915	2 170	74,4	2 088	302	14,5	430	20,6	1 035
214	Dattenfeld.	b	3 006	2 204	73,3	2 141	425	19,9	414	19,3	1 004
	o	2 874	1 749	60,9	1 709	390	22,8	415	24,3	684	40,0
	Amt Dattenfeld										
215	Dattenfeld.	a	2 852	1 829	64,1	1 650	774	46,9	321	19,5	177
	o	2 982	2 434	81,6	2 369	989	41,7	412	17,4	282	11,9
	Röbach.	a	2 926	1 928	65,9	1 860	863	46,4	291	15,6	203
216	Röbach.	b	4 214	2 483	58,9	2 289	555	24,2	974	42,6	450
	o	4 612	3 221	69,8	3 107	965	31,0	1 286	41,4	531	17,1
	Amt Königswinter-Land	a	4 280	1 965	45,9	1 882	521	27,7	830	44,1	311
217	Ägidienberg.	b	1 296	695	53,6	597	258	43,2	270	45,2	10
	o	1 434	1 094	76,3	1 054	684	64,9	176	16,6	86	8,2
	Ittenbach.	a	1 351	821	60,8	782	509	65,0	90	11,5	69
218	Ittenbach.	b	944	619	65,6	558	344	61,6	-	-	-
	o	1 097	950	86,6	928	587	63,3	97	10,5	152	16,3
	Ittenbach.	a	962	725	75,4	705	430	61,0	71	10,1	119

a) Wahl zu den Vertretungen der Gemeinden am 17.10.1948. - b) Bundestagswahl am 14.8.1949. - o) Landtagswahl am 18.6.1950. -

Gültige Stimmen																		Lfd. Nr.
davon																		
KPD		Z		DKP DRP		RSF		RWVP		DP		SRP		Sonstige Parteien		Unab- hängige		
4	0,5	133	17,8	-	-	-	-	-	-	-	-	-	-	-	-	-	-	197
13	1,3	107	10,4	13	1,3	-	-	-	-	-	-	-	-	-	-	131	12,7	
10	1,1	133	15,2	53	6,1	6	0,7	-	-	8	0,9	-	-	-	-	-	-	
-	-	328	40,2	-	-	-	-	-	-	-	-	-	-	-	-	-	-	198
10	0,8	163	13,7	3	0,3	12	1,0	-	-	-	-	-	-	-	-	186	15,6	
6	0,6	106	10,6	131	13,1	12	1,2	-	-	4	0,4	-	-	-	-	-	-	
-	-	387	26,8	-	-	-	-	-	-	-	-	-	-	-	-	54	3,7	199
33	1,5	269	12,9	12	0,7	16	0,8	-	-	-	-	-	-	-	-	196	9,4	
22	1,2	211	11,6	126	7,0	21	1,2	-	-	15	0,8	-	-	-	-	-	-	
-	-	-	-	-	-	-	-	-	-	-	-	-	-	-	-	-	-	200
4	0,3	89	7,6	4	0,3	9	0,8	-	-	-	-	-	-	-	-	149	12,8	
4	0,4	63	6,1	69	6,6	16	1,5	-	-	10	1,0	-	-	-	-	-	-	
-	-	189	29,2	-	-	-	-	-	-	-	-	-	-	-	-	-	-	201
9	1,1	106	13,2	5	0,6	7	0,9	-	-	-	-	-	-	-	-	76	9,4	
7	0,9	122	16,4	19	2,6	7	0,9	-	-	7	0,9	-	-	-	-	-	-	
3 201	5,0	3 213	5,0	1 379	1,6	1 031	1,2	-	-	-	-	-	-	-	-	54	0,0	202
3 458	4,0	4 349	5,1	2 103	2,7	1 167	1,5	-	-	-	-	-	-	-	-	4 169	4,8	
2 118	2,8	3 729	4,9	-	-	-	-	-	-	700	0,9	-	-	-	-	-	-	
427	8,6	-	-	-	-	-	-	-	-	-	-	-	-	-	-	-	-	203
439	4,5	550	5,6	173	1,8	32	0,3	22	0,2	-	-	-	-	-	-	-	-	
229	3,2	219	3,0	148	2,0	-	-	-	-	460	6,3	-	-	-	-	-	-	
-	-	439	17,3	-	-	-	-	-	-	-	-	-	-	-	-	-	-	204
135	3,0	399	8,8	67	1,5	24	0,5	5	0,1	-	-	-	-	-	-	-	-	
60	1,7	183	5,1	108	3,0	-	-	-	-	189	5,3	-	-	-	-	-	-	
571	5,3	3 551	32,9	-	-	-	-	-	-	-	-	-	-	-	-	-	-	205
662	4,6	3 772	26,5	225	1,6	277	1,9	48	0,3	-	-	-	-	-	-	-	-	
354	2,9	2 249	18,6	165	1,4	212	1,8	-	-	199	1,6	-	-	-	-	-	-	
77	1,6	1 411	30,0	-	-	-	-	-	-	-	-	-	-	-	-	-	-	206
145	2,3	1 558	24,6	44	0,7	35	0,6	10	0,2	-	-	-	-	-	-	-	-	
80	1,5	1 062	20,0	80	1,5	41	0,8	-	-	31	0,6	-	-	-	-	-	-	
75	1,6	1 548	34,2	-	-	-	-	-	-	-	-	-	-	-	-	229	5,1	207
147	2,2	1 854	27,9	70	1,1	20	0,3	15	0,2	-	-	-	-	-	-	-	-	
81	1,4	1 376	24,1	95	1,7	-	-	-	-	145	2,5	-	-	-	-	-	-	
100	5,8	-	-	-	-	-	-	-	-	-	-	-	-	-	-	-	-	208
106	4,5	264	11,3	48	2,1	12	0,5	11	0,5	-	-	-	-	-	-	-	-	
61	3,6	206	12,1	25	1,5	5	0,3	-	-	10	0,6	-	-	-	-	-	-	
-	-	769	24,4	-	-	-	-	-	-	-	-	-	-	-	-	-	-	209
75	1,8	988	23,1	27	0,6	18	0,4	6	0,1	-	-	-	-	-	-	-	-	
27	0,8	626	17,7	58	1,6	32	0,9	-	-	19	0,5	-	-	-	-	-	-	
336	5,4	2 026	32,8	-	-	-	-	-	-	-	-	-	-	-	-	350	5,7	210
376	4,8	3 041	39,1	96	1,2	16	0,3	11	0,1	-	-	-	-	-	-	-	-	
224	3,3	1 990	28,9	60	0,9	-	-	-	-	86	1,3	-	-	-	-	-	-	
336	5,8	1 885	32,7	-	-	-	-	-	-	-	-	-	-	-	-	-	-	211
305	4,2	2 335	32,0	82	1,1	32	0,4	22	0,3	-	-	-	-	-	-	-	-	
132	2,1	1 346	21,0	67	1,0	20	0,3	-	-	131	2,1	-	-	-	-	-	-	
46	2,9	715	45,1	-	-	-	-	-	-	-	-	-	-	-	-	81	5,1	212
65	2,7	455	18,8	11	0,5	11	0,5	2	0,1	-	-	-	-	-	-	-	-	
36	1,8	438	21,6	16	0,8	-	-	-	-	12	0,6	-	-	-	-	-	-	
86	4,1	235	11,3	-	-	-	-	-	-	-	-	-	-	-	-	-	-	213
90	4,2	156	7,3	21	1,0	7	0,3	24	1,1	-	-	-	-	-	-	-	-	
49	2,9	106	6,2	26	1,5	14	0,8	-	-	25	1,5	-	-	-	-	-	-	
13	0,8	365	22,1	-	-	-	-	-	-	-	-	-	-	-	-	-	-	214
40	1,7	615	26,0	26	1,1	1	0,0	4	0,2	-	-	-	-	-	-	-	-	
21	1,1	396	21,3	72	3,9	6	0,3	-	-	8	0,5	-	-	-	-	-	-	
178	7,8	-	-	-	-	-	-	-	-	-	-	-	-	-	-	132	5,7	215
186	6,0	72	2,3	50	1,6	15	0,5	2	0,1	-	-	-	-	-	-	-	-	
81	4,3	33	1,8	69	3,7	10	0,5	-	-	27	1,4	-	-	-	-	-	-	
-	-	-	-	-	-	-	-	-	-	-	-	-	-	-	-	59	9,9	216
24	2,3	73	6,9	7	0,7	1	0,1	3	0,3	-	-	-	-	-	-	-	-	
14	1,8	74	9,5	17	2,2	-	-	-	-	9	1,2	-	-	-	-	-	-	
-	-	214	38,4	-	-	-	-	-	-	-	-	-	-	-	-	-	-	217
24	2,6	48	5,2	16	1,7	4	0,4	-	-	-	-	-	-	-	-	-	-	
7	1,0	42	6,0	16	2,3	-	-	-	-	20	2,8	-	-	-	-	-	-	

d) Neuwahl zu den Vertretungen einzelner Gemeinden 1951 und 1952.

Lfd. Nr.	Gemeinde Verwaltungsbezirk	Wahl- berechtigte	Wähler		insgesamt	CDU		SPD		FDP	
<u>Amt Lauthausen</u>											
218	Altenbödingen. a	745	444	59,6	324	37	11,4	-	-	-	-
	b	761	654	85,9	628	163	26,0	142	22,6	67	10,7
	c	749	552	73,7	535	157	29,3	111	20,7	63	11,8
219	Braschoß a	1 209	808	66,8	752	-	-	241	32,0	-	-
	b	1 223	979	80,0	948	299	31,5	176	18,7	97	10,2
	c	1 232	819	66,5	777	304	39,1	192	24,7	72	9,4
220	Happerschoß. a	768	386	50,3	299	-	-	-	-	32	10,7
	b	783	669	85,4	650	152	23,4	133	20,5	49	7,5
	c	779	569	73,0	541	174	32,2	95	17,6	46	8,5
221	Lauthausen a	535	351	65,6	307	-	-	116	37,8	-	-
	b	536	434	81,0	425	155	36,5	93	21,9	26	6,1
	c	501	360	71,9	355	173	48,7	63	17,8	42	11,9
<u>Amt Lohmar</u>											
222	Altenrath. a	679	465	68,5	438	145	33,1	127	29,0	84	19,2
	b	728	560	76,9	538	146	27,1	167	31,0	82	15,2
	c	715	478	66,9	456	120	26,3	120	26,3	64	14,0
223	Breidt a	427	335	78,5	313	-	-	-	-	91	29,1
	b	438	355	81,1	347	113	32,6	35	10,1	37	10,7
	c	437	316	72,3	310	118	38,1	41	13,2	30	9,7
224	Halberg. a	613	430	70,1	404	-	-	119	29,5	-	-
	b	644	508	78,9	497	143	28,8	83	16,7	73	14,7
	c	631	430	68,1	417	133	31,9	72	17,3	38	9,1
225	Inger. a	626	329	52,6	260	260	100,0	-	-	-	-
	b	641	505	78,8	490	250	51,0	49	10,0	82	16,8
	c	663	465	70,1	444	246	55,4	50	11,3	66	14,8
226	Lohmar a	1 721	1 064	61,8	969	429	44,3	204	21,1	-	-
	b	1 811	1 475	81,4	1 405	502	35,7	267	19,0	212	15,1
	c	1 874	1 304	69,6	1 242	454	36,6	224	18,0	167	13,4
227	Scheiderhöhe a	688	439	63,8	399	167	41,9	-	-	-	-
	b	711	538	75,7	532	164	30,8	71	13,3	97	18,2
	c	722	517	71,6	502	150	29,9	61	12,2	64	12,7
<u>Amt Menden</u>											
228	Buisdorf a	985	554	56,2	499	-	-	221	48,1	-	-
	b	1 035	862	83,3	822	227	27,6	215	26,2	60	7,2
	c	1 029	744	72,3	706	211	29,9	204	28,9	62	8,8
	d	1 038	713	68,9	684	114	16,7	316	46,2	35	5,1
229	Hangelar a	1 948	1 330	68,3	1 194	-	-	269	22,5	-	-
	b	1 756	1 486	84,6	1 443	780	54,0	215	14,9	74	5,1
	c	2 287	1 754	76,7	1 703	931	54,7	249	14,6	91	5,3
230	Holslar. a	624	512	82,1	464	223	48,1	241	51,9	-	-
	b	652	547	83,9	523	281	53,7	179	34,2	9	1,7
	c	662	467	70,5	437	240	54,9	135	30,9	20	4,6
231	Meindorf a	400	284	71,0	189	-	-	-	-	-	-
	b	420	358	85,2	340	149	43,8	65	19,1	16	4,7
	c	421	318	75,5	293	149	50,8	63	21,5	11	3,8
	d	431	338	78,4	1 406	-	-	-	-	-	-
232	Menden (Rhld.) a	3 399	2 317	68,2	2 060	-	-	881	42,8	-	-
	b	3 545	2 898	81,7	2 768	699	25,3	970	35,0	106	3,8
	c	3 551	2 614	73,6	2 467	719	29,1	938	38,0	123	5,0
233	Niederpleis. a	1 215	739	60,8	644	282	43,8	362	56,2	-	-
	b	1 275	1 035	81,2	998	407	40,8	377	37,8	68	6,8
	c	1 304	912	69,9	869	408	47,0	300	34,5	74	8,5
234	Siegburg-Mülldorf. . . a	1 434	978	68,2	866	297	34,3	281	32,4	-	-
	b	1 720	1 469	85,4	1 414	482	34,1	303	21,4	136	9,6
	c	1 251	959	77,0	908	333	36,7	234	25,8	78	8,6
<u>Amt Neunkirchen</u>											
235	Neunkirchen. a	2 746	1 516	55,2	1 376	-	-	216	15,7	-	-
	b	2 749	2 392	87,0	2 309	686	29,7	286	12,4	158	6,8
	c	2 684	1 956	72,8	1 864	856	45,9	167	9,0	135	7,3
236	Seelscheid a	1 743	1 065	61,1	1 002	346	34,5	163	16,3	452	45,1
	b	1 794	1 387	77,3	1 345	432	32,1	219	16,3	540	40,2
	c	1 684	954	56,7	922	360	39,0	125	13,6	316	34,3
<u>Amt Niederkassel</u>											
237	Lülsdorf a	1 172	684	58,4	599	369	61,6	105	17,5	-	-
	b	1 237	897	72,5	863	367	42,5	197	22,8	41	4,8
	c	1 176	750	63,8	699	347	49,6	152	21,7	49	7,0

a) Wahl zu den Vertretungen der Gemeinden am 17.10.1948. - b) Bundestagswahl am 14.8.1949. - c) Landtagswahl am 18.6.1950. -

Gültige Stimmen																		Lfd. Nr.
davon																		
KPD		Z		DKP DRP		RSF		RWVP		DP		SRP		Sonstige Parteien		Unab- hängige		
-	-	230	71,0	-	-	-	-	-	-	-	-	-	-	-	-	57	17,6	218
16	2,5	227	36,1	8	1,3	4	0,6	1	0,2	-	-	-	-	-	-	-	-	-
9	1,7	147	27,5	22	4,1	7	1,3	-	-	19	3,6	-	-	-	-	-	-	-
-	-	151	20,0	-	-	-	-	-	-	-	-	-	-	-	-	360	48,0	219
25	2,6	317	33,4	12	1,3	19	2,0	3	0,3	-	-	-	-	-	-	-	-	-
11	1,4	172	22,1	5	0,6	7	0,9	-	-	14	1,8	-	-	-	-	-	-	-
-	-	242	80,9	-	-	-	-	-	-	-	-	-	-	-	-	25	8,4	-
15	2,3	296	45,5	1	0,2	4	0,6	-	-	-	-	-	-	-	-	-	-	220
6	1,1	182	33,6	28	5,1	2	0,4	-	-	8	1,5	-	-	-	-	-	-	-
-	-	191	62,2	-	-	-	-	-	-	-	-	-	-	-	-	-	-	-
5	1,2	145	34,1	1	0,2	-	-	-	-	-	-	-	-	-	-	-	-	221
4	1,1	64	18,0	-	-	5	1,4	-	-	4	1,1	-	-	-	-	-	-	-
-	-	82	18,7	-	-	-	-	-	-	-	-	-	-	-	-	-	-	-
24	4,5	105	19,5	4	0,8	4	0,8	6	1,1	-	-	-	-	-	-	-	-	222
14	3,1	114	25,0	11	2,4	3	0,7	-	-	10	2,2	-	-	-	-	-	-	-
-	-	176	56,2	-	-	-	-	-	-	-	-	-	-	-	-	46	14,7	-
6	1,7	154	44,3	2	0,6	-	-	-	-	-	-	-	-	-	-	-	-	223
4	1,3	115	37,1	-	-	1	0,3	-	-	1	0,3	-	-	-	-	-	-	-
-	-	285	70,5	-	-	-	-	-	-	-	-	-	-	-	-	-	-	-
18	3,6	174	35,0	6	1,2	-	-	-	-	-	-	-	-	-	-	-	-	224
11	2,6	139	33,3	12	2,9	-	-	-	-	12	2,9	-	-	-	-	-	-	-
-	-	-	-	-	-	-	-	-	-	-	-	-	-	-	-	-	-	-
4	0,8	96	19,6	6	1,2	2	0,4	1	0,2	-	-	-	-	-	-	-	-	225
-	-	73	16,4	-	-	2	0,5	-	-	7	1,6	-	-	-	-	-	-	-
42	4,3	294	30,3	-	-	-	-	-	-	-	-	-	-	-	-	-	-	-
79	5,6	316	22,5	19	1,4	6	0,4	4	0,3	-	-	-	-	-	-	-	-	226
52	4,2	293	23,6	15	1,2	7	0,6	-	-	30	2,4	-	-	-	-	-	-	-
-	-	232	58,1	-	-	-	-	-	-	-	-	-	-	-	-	-	-	-
12	2,3	176	33,1	4	0,8	2	0,4	6	1,1	-	-	-	-	-	-	-	-	227
7	1,4	206	41,0	5	1,0	4	0,8	-	-	5	1,0	-	-	-	-	-	-	-
-	-	238	51,9	-	-	-	-	-	-	-	-	-	-	-	-	-	-	-
31	3,8	257	31,3	11	1,3	17	2,1	4	0,5	-	-	-	-	-	-	-	-	228
12	1,7	201	28,5	6	0,8	-	-	-	-	10	1,4	-	-	-	-	-	-	-
-	-	219	32,0	-	-	-	-	-	-	-	-	-	-	-	-	-	-	-
-	-	925	77,5	-	-	-	-	-	-	-	-	-	-	-	-	-	-	-
27	1,9	323	22,4	16	1,1	4	0,3	4	0,3	-	-	-	-	-	-	-	-	229
35	2,0	350	20,6	30	1,8	-	-	-	-	17	1,0	-	-	-	-	-	-	-
-	-	-	-	-	-	-	-	-	-	-	-	-	-	-	-	-	-	-
16	3,1	29	5,5	3	0,6	5	1,0	1	0,2	-	-	-	-	-	-	-	-	230
13	3,0	26	5,9	2	0,5	-	-	-	-	1	0,2	-	-	-	-	-	-	-
-	-	-	-	-	-	-	-	-	-	-	-	-	-	-	-	189	100,0	-
20	5,9	86	25,3	2	0,6	2	0,6	-	-	-	-	-	-	-	-	-	-	231
17	5,8	49	16,7	2	0,7	-	-	-	-	2	0,7	-	-	-	-	1 406	100,0	-
-	-	-	-	-	-	-	-	-	-	-	-	-	-	-	-	-	-	-
151	7,3	1 028	49,9	-	-	-	-	-	-	-	-	-	-	-	-	-	-	232
176	6,4	773	27,9	21	0,8	22	0,8	1	0,0	-	-	-	-	-	-	-	-	-
103	4,2	551	22,3	19	0,8	-	-	-	-	14	0,6	-	-	-	-	-	-	-
-	-	-	-	-	-	-	-	-	-	-	-	-	-	-	-	-	-	-
16	1,6	107	10,7	8	0,8	14	1,4	1	0,1	-	-	-	-	-	-	-	-	233
15	1,7	52	6,0	11	1,3	-	-	-	-	9	1,0	-	-	-	-	-	-	-
-	-	288	33,3	-	-	-	-	-	-	-	-	-	-	-	-	-	-	-
32	2,3	421	29,8	16	1,1	18	1,3	6	0,4	-	-	-	-	-	-	-	-	234
5	0,5	239	26,3	11	1,2	-	-	-	-	8	0,9	-	-	-	-	-	-	-
-	-	1 160	84,3	-	-	-	-	-	-	-	-	-	-	-	-	-	-	-
34	1,5	1 082	46,9	24	1,0	35	1,5	4	0,2	-	-	-	-	-	-	-	-	235
15	0,8	644	34,5	22	1,2	12	0,6	-	-	13	0,7	-	-	-	-	-	-	-
-	-	-	-	-	-	-	-	-	-	-	-	-	-	-	-	41	4,1	236
24	1,8	65	4,8	14	1,0	37	2,8	14	1,0	-	-	-	-	-	-	-	-	-
6	0,7	26	2,8	16	1,7	40	4,3	-	-	33	3,6	-	-	-	-	-	-	-
-	-	-	-	-	-	-	-	-	-	-	-	-	-	-	-	-	-	-
34	5,7	91	15,2	-	-	-	-	-	-	-	-	-	-	-	-	-	-	-
39	4,5	182	21,1	33	3,8	3	0,4	1	0,1	-	-	-	-	-	-	-	-	237
31	4,4	108	15,5	6	0,9	-	-	-	-	6	0,9	-	-	-	-	-	-	-

d) Neuwahl zu den Vertretungen einzelner Gemeinden 1951 und 1952.

Lfd. Nr.	Gemeinde Verwaltungsbezirk	Wahl- berechtigte	Wähler		insgesamt	CDU		SPD		FDP	
238	noch: Amt Niederkassel										
	Mondorf a	1 654	1 142	69,0	693	580	83,7	43	6,2	70	10,1
	b	1 722	1 373	79,7	1 297	404	31,1	164	12,6	63	4,9
239	Niederkassel (Siegkreis) a	815	511	62,7	421	-	-	79	18,8	-	-
	b	873	704	80,6	683	180	26,4	152	22,3	12	1,7
	c	883	653	74,0	621	240	38,6	114	18,4	23	3,7
240	Rheidt a	1 685	1 120	66,5	979	371	37,9	418	42,7	-	-
	b	1 736	1 369	78,9	1 320	456	34,5	325	24,6	40	3,1
	c	1 785	1 148	64,3	1 088	413	38,0	253	23,2	83	7,6
241	Uckendorf und Stocken a	275	195	70,9	106	31	29,3	-	-	-	-
	b	324	268	82,7	258	64	24,8	59	22,9	10	3,9
	c ¹⁾	317	236	74,4	227	104	45,8	52	22,9	5	2,2
<u>Amt Oberkassel</u>											
242	Heisterbacherrott. a	473	258	54,5	230	36	15,7	-	-	14	6,1
	b	484	357	73,8	342	106	31,0	55	16,1	59	17,3
	c	484	237	49,0	227	77	33,9	41	18,1	31	13,7
243	Niederdollendorf a	1 194	796	66,7	729	249	34,2	183	25,1	-	-
	b	1 298	1 051	81,0	1 012	375	37,1	163	16,1	163	16,1
	c	1 249	852	68,2	814	354	43,5	137	16,8	139	17,1
244	Oberdollendorf a	2 401	1 654	68,9	1 504	456	30,3	504	33,5	-	-
	b	2 555	2 075	81,2	2 029	767	37,8	457	22,5	243	12,0
	c	2 504	1 819	72,6	1 748	834	47,7	330	18,9	197	11,3
245	Oberkassel (Siegkreis) a	3 286	2 379	72,4	2 246	778	34,6	584	26,0	406	18,1
	b	3 394	2 686	79,1	2 629	972	37,0	507	19,3	525	20,0
	c	3 385	2 456	72,6	2 393	997	41,7	420	17,6	515	21,5
<u>Amt Oberpleis</u>											
246	Oberpleis. a	4 071	2 150	52,8	1 877	806	42,9	292	15,6	-	-
	b	4 228	3 322	78,6	3 213	1 666	51,9	494	15,4	297	9,2
	c	4 150	2 692	64,9	2 570	1 259	49,0	331	12,9	303	11,8
247	Stieldorf. a	2 403	1 226	51,0	1 032	-	-	312	30,3	-	-
	b	2 352	1 706	72,5	1 633	703	43,1	332	20,3	71	4,3
	c	2 319	1 337	57,7	1 265	571	45,1	186	14,7	64	5,1
<u>Amt Ruppichterorth</u>											
248	Ruppichterorth. a	3 025	1 484	49,1	1 351	422	31,2	342	25,3	-	-
	b	3 086	2 495	80,8	2 428	854	35,2	458	18,9	131	5,4
	c	3 014	2 063	68,4	1 965	762	38,8	360	18,3	160	8,1
249	Winterscheid a	1 080	622	57,6	486	-	-	59	12,2	-	-
	b	1 102	920	83,5	890	316	35,5	136	15,3	39	4,4
	c	1 065	751	70,5	726	304	41,9	90	12,4	56	7,7
250	Ldkr. Siegkreis a	136 525	85 876	62,9	78 073	22 934	29,4	20 098	25,8	7 610	9,7
	insgesamt b	143 918	116 147	80,7	112 207	41 717	37,2	23 971	21,3	13 535	12,1
	c	141 749	96 786	68,3	92 490	38 515	41,6	18 998	20,5	11 538	12,5
251	Landkreise insgesamt a	624 544	427 117	68,4	394 755	165 760	42,0	140 794	35,7	25 372	6,4
	b	650 601	527 709	81,1	510 833	228 072	44,6	144 570	28,3	55 672	10,9
	c	652 489	463 604	71,1	442 622	190 436	43,0	121 783	27,5	64 150	14,5

a) Wahl zu den Vertretungen der Gemeinden am 17.10.1948. - b) Bundestagswahl am 14.8.1949. - c) Landtagswahl am 18.6.1950. -
 1) Neuwahl nur für Gemeinde Uckendorf.

Gültige Stimmen																		Lfd. Nr.
davon																		
KPD		Z		DKP DRP		RSF		RWVP		DP		SRP		Sonstige Parteien		Unab- hängige		
-	-	-	-	-	-	-	-	-	-	-	-	-	-	-	-	-	-	238
21	1,6	630	48,6	11	0,8	2	0,2	2	0,2	-	-	-	-	-	-	-	-	
17	1,6	410	37,0	12	1,1	-	-	-	-	9	0,8	-	-	-	-	-	-	239
42	10,0	300	71,2	-	-	-	-	-	-	-	-	-	-	-	-	-	-	
45	6,6	288	42,2	5	0,7	1	0,1	-	-	-	-	-	-	-	-	-	-	
34	5,5	202	32,5	5	0,8	-	-	-	-	3	0,5	-	-	-	-	-	-	
-	-	190	19,4	-	-	-	-	-	-	-	-	-	-	-	-	-	-	240
29	2,2	456	34,5	10	0,8	3	0,2	1	0,1	-	-	-	-	-	-	-	-	
23	2,1	300	27,6	12	1,1	-	-	-	-	4	0,4	-	-	-	-	-	-	
-	-	37	34,9	-	-	-	-	-	-	-	-	-	-	-	-	38	35,8	241
5	1,9	110	42,6	5	1,9	4	1,6	1	0,4	-	-	-	-	-	-	-	-	
-	-	60	26,5	6	2,6	-	-	-	-	-	-	-	-	-	-	-	-	
-	-	90	58,8	-	-	-	-	-	-	-	-	-	-	-	-	-	-	
-	-	79	34,3	-	-	-	-	-	-	-	-	-	-	-	-	101	43,9	242
8	2,3	109	31,8	4	1,2	1	0,3	-	-	-	-	-	-	-	-	-	-	
2	0,9	69	30,4	3	1,3	-	-	-	-	4	1,7	-	-	-	-	-	-	
27	3,7	270	37,0	-	-	-	-	-	-	-	-	-	-	-	-	-	-	243
51	5,0	252	24,9	6	0,6	1	0,1	1	0,1	-	-	-	-	-	-	-	-	
23	2,8	146	18,0	6	0,7	-	-	-	-	9	1,1	-	-	-	-	-	-	
-	-	544	36,2	-	-	-	-	-	-	-	-	-	-	-	-	-	-	244
67	3,3	482	23,8	6	0,3	6	0,3	1	0,0	-	-	-	-	-	-	-	-	
38	2,2	307	17,6	18	1,0	-	-	-	-	24	1,3	-	-	-	-	-	-	
56	2,5	422	18,8	-	-	-	-	-	-	-	-	-	-	-	-	-	-	245
77	2,9	508	19,3	25	0,9	10	0,4	5	0,2	-	-	-	-	-	-	-	-	
56	2,3	349	14,6	26	1,1	-	-	-	-	30	1,2	-	-	-	-	-	-	
-	-	779	41,5	-	-	-	-	-	-	-	-	-	-	-	-	-	-	246
60	1,9	667	20,7	18	0,6	8	0,2	3	0,1	-	-	-	-	-	-	-	-	
41	1,6	528	20,5	70	2,7	-	-	-	-	38	1,5	-	-	-	-	-	-	
16	1,5	704	68,2	-	-	-	-	-	-	-	-	-	-	-	-	-	-	247
43	2,6	460	28,2	13	0,8	8	0,5	3	0,2	-	-	-	-	-	-	-	-	
19	1,5	344	27,2	59	4,7	-	-	-	-	22	1,7	-	-	-	-	-	-	
-	-	537	39,8	-	-	-	-	-	-	-	-	-	-	-	-	50	3,7	248
36	1,5	905	37,2	40	1,6	4	0,2	-	-	-	-	-	-	-	-	-	-	
17	0,9	595	30,3	48	2,4	8	0,4	-	-	15	0,8	-	-	-	-	-	-	
-	-	372	76,5	-	-	-	-	-	-	-	-	-	-	-	-	55	11,3	249
10	1,1	372	41,8	14	1,6	1	0,1	2	0,2	-	-	-	-	-	-	-	-	
4	0,5	259	35,7	7	1,0	-	-	-	-	6	0,8	-	-	-	-	-	-	
2 613	3,3	23 005	29,5	-	-	-	-	-	-	-	-	-	-	-	-	1 813	2,3	250
3 890	3,5	26 750	23,8	1 331	1,2	752	0,7	261	0,2	-	-	-	-	-	-	-	-	
2 100	2,3	17 626	19,1	1 517	1,6	438	0,5	-	-	1 758	1,9	-	-	-	-	-	-	
17 743	4,5	34 320	8,7	-	-	-	-	2 619	0,6	-	-	-	-	-	-	8 147	2,1	251
19 852	3,9	41 734	8,2	6 426	1,3	2 788	0,5	3 832	0,8	-	-	-	-	-	-	7 887	1,5	
12 885	2,9	30 572	6,9	7 791	1,8	1 899	0,4	-	-	5 535	1,3	7 323	1,7	-	-	248	0,0	

a) Neuwahl zu den Vertretungen einzelner Gemeinden 1951 und 1952.

Lfd. Nr.	Gemeinde Verwaltungsbezirk	Wahl- berechtigte	Wähler		insgesamt	CDU		SPD		FDP	
1	Reg.-Bez. Aachen										
	a	88 818	44 937	50,6	43 836	24 124	55,0	13 231	30,2	-	-
	Stkr. Aachen b	89 538	67 501	75,4	66 052	35 114	53,2	20 053	30,3	4 204	6,4
	Idkr. Aachen										
	o	92 439	62 486	67,6	60 691	33 393	55,0	14 378	23,7	7 522	12,4
	a	12 764	9 624	75,4	8 703	3 581	41,1	4 148	47,7	-	-
2	Alsdorf, Stadt b	13 377	11 106	83,0	10 352	4 767	46,0	4 043	39,1	279	2,7
	o	13 939	10 597	76,0	9 882	4 221	42,8	3 256	32,9	932	9,4
	a	21 966	14 913	67,9	14 104	5 262	37,3	6 153	43,6	-	-
3	Eschweiler, Stadt b	22 894	18 394	80,3	17 715	7 932	44,9	6 227	35,2	469	2,6
	o	23 463	16 760	71,4	16 022	7 492	46,8	5 332	33,3	840	5,2
	a	6 259	4 665	74,5	4 236	1 594	37,6	1 683	39,7	-	-
4	Hersogenrath, Stadt . . . b	6 233	5 092	81,7	4 785	2 108	44,1	1 687	35,3	219	4,6
	o	6 393	4 930	77,1	4 544	2 207	48,6	1 380	30,4	373	8,2
	a	19 899	13 875	69,7	13 037	6 563	50,3	5 345	41,0	-	-
5	Stolberg (Rhld.), Stadt. b	20 457	16 246	79,4	15 667	8 286	52,9	4 837	30,9	772	4,9
	o	21 008	14 446	68,8	13 753	7 228	52,6	3 281	23,9	1 860	13,4
	a	9 800	7 166	73,1	6 692	3 478	52,0	2 374	35,5	-	-
6	Würselen, Stadt b	10 222	8 653	84,7	8 231	4 105	49,9	2 604	31,6	325	3,9
	o	10 631	7 241	68,1	6 808	3 533	51,9	1 921	28,2	496	7,3
	a	3 393	2 956	87,1	2 749	1 457	53,0	985	35,8	-	-
7	Bardenberg b	3 620	3 242	89,6	3 063	1 733	56,6	934	30,5	38	1,2
	o	3 697	3 032	82,0	2 822	1 545	54,7	812	28,8	160	5,7
	a	5 196	3 724	71,7	3 437	1 973	57,4	1 182	34,4	-	-
8	Brand b	5 194	4 366	84,1	4 147	2 566	61,9	1 060	25,6	124	3,0
	o	5 444	4 019	73,8	3 711	2 306	62,1	746	20,1	266	7,2
	a	4 861	3 574	73,5	3 238	1 392	43,0	1 186	36,6	-	-
9	Broichweiden b	5 032	4 057	80,6	3 850	1 925	50,0	1 154	30,0	76	2,0
	o	5 317	3 819	71,8	3 588	1 910	53,2	845	23,6	241	6,7
	a	6 586	4 867	73,9	4 438	2 485	56,0	1 381	31,1	-	-
10	Ellendorf b	6 843	5 616	82,1	5 294	2 948	55,7	1 401	26,5	176	3,3
	o	6 957	4 997	71,8	4 663	2 765	59,3	953	20,4	261	5,6
	a	4 292	2 807	65,4	2 511	1 083	43,1	1 125	44,8	-	-
11	Gressenich b	4 502	3 695	82,1	3 497	1 843	52,7	1 171	33,5	87	2,6
	o	4 626	3 317	71,7	3 058	1 752	57,4	822	26,9	218	7,1
	a	2 787	2 291	82,2	2 101	1 059	50,4	759	36,1	-	-
12	Haaren b	2 926	2 510	85,8	2 392	1 166	48,8	807	33,7	71	3,0
	o	3 042	2 289	75,2	2 134	1 107	51,9	620	29,1	145	6,8
	a	6 534	5 093	77,9	4 610	1 623	35,3	2 496	54,1	-	-
13	Höngen b	6 853	5 775	84,3	5 475	2 510	45,8	2 243	41,0	146	2,7
	o	7 218	5 489	76,0	5 184	2 369	45,7	1 721	33,2	599	11,6
	a	1 604	1 346	83,9	1 301	456	35,0	701	53,9	-	-
14	Kinaweller b	1 607	1 415	88,1	1 350	678	50,2	556	41,3	14	1,0
	o	1 662	1 394	83,9	1 325	660	49,8	529	39,9	69	5,2
	a	9 053	7 216	79,9	6 629	3 249	49,0	2 669	40,3	-	-
15	Kohlscheid b	9 283	7 923	85,3	7 425	3 790	51,0	2 481	33,4	214	2,9
	o	9 446	7 427	78,6	6 883	3 491	50,7	2 280	33,2	365	5,3
	a	4 036	2 794	69,2	2 472	1 529	61,9	767	31,0	-	-
16	Kornelimünster b	4 172	3 086	74,0	2 919	1 766	60,5	614	21,0	89	3,0
	o	4 281	3 024	70,6	2 809	1 671	59,5	425	15,2	464	16,5
	a	3 673	2 571	70,0	2 372	1 619	68,3	648	27,3	-	-
17	Laurensberg b	3 909	3 045	77,9	2 956	1 978	66,9	601	20,3	185	6,4
	o	3 962	2 923	73,8	2 795	1 782	63,8	449	16,1	367	13,1
	a	6 645	4 924	74,1	4 435	1 607	36,2	2 075	46,8	-	-
18	Merkstein b	6 860	5 627	82,0	5 210	2 006	38,6	2 091	40,1	147	2,8
	o	7 359	5 427	73,7	4 996	1 972	39,5	1 900	38,0	285	5,7
	a	3 218	2 457	76,4	2 226	1 021	45,9	1 078	48,4	-	-
19	Richterich b	3 254	2 799	86,0	2 630	1 362	51,8	898	34,1	110	4,3
	o	3 283	2 717	82,8	2 519	1 293	51,3	783	31,1	181	7,2
	a	3 080	2 193	71,2	1 932	1 178	61,0	284	14,7	-	-
20	Walheim b	3 194	2 469	77,3	2 302	1 373	59,7	362	15,7	60	2,6
	o	3 242	2 260	69,7	2 038	1 285	63,1	205	10,0	224	11,0
	a	135 646	99 056	73,0	91 223	42 209	46,3	37 039	40,6	-	-
21	Landkreis Aachen insgesamt b	140 432	115 116	82,0	109 260	54 842	50,2	35 771	32,7	3 601	3,3
	o	144 970	106 108	73,2	99 534	50 589	50,8	28 260	28,4	8 346	8,4

a) Wahl zu den Vertretungen der Gemeinden am 17.10.1948. - b) Bundestagswahl am 14.8.1949. - c) Landtagswahl am 18.6.1950.-

Gültige Stimmen																		Lfd. Nr.
davon																		
KPD	Z		DKP DRP		RSP		RWVP		DP		SRP		Sonstige Parteien		Unab- hängige			
3 006	6,9	751	1,7	-	-	-	-	2 724	6,2	-	-	-	-	-	-	-	1	
3 573	5,4	1 979	3,0	389	0,6	366	0,5	374	0,6	-	-	-	-	-	-	-		
2 860	4,7	1 177	1,9	-	-	478	0,8	-	-	883	1,5	-	-	-	-	-		
974	11,2	-	-	-	-	-	-	-	-	-	-	-	-	-	-	-	2	
939	9,1	145	1,4	100	1,0	54	0,5	25	0,2	-	-	-	-	-	-	-		
794	8,0	92	0,9	163	1,7	-	-	-	-	424	4,3	-	-	-	-	-		
1 462	10,4	1 227	8,7	-	-	-	-	-	-	-	-	-	-	-	-	-	3	
1 630	9,2	610	3,4	168	0,9	636	3,6	43	0,2	-	-	-	-	-	-	-		
1 214	7,7	407	2,5	291	1,8	343	2,1	-	-	103	0,6	-	-	-	-	-		
563	13,4	396	9,3	-	-	-	-	-	-	-	-	-	-	-	-	-	4	
481	10,0	188	3,8	43	0,9	32	0,7	27	0,6	-	-	-	-	-	-	-		
340	7,5	109	2,3	77	1,7	-	-	-	-	58	1,3	-	-	-	-	-		
1 129	8,7	-	-	-	-	-	-	-	-	-	-	-	-	-	-	-	5	
1 038	6,6	294	1,9	97	0,6	294	1,9	49	0,3	-	-	-	-	-	-	-		
798	5,8	161	1,2	141	1,0	232	1,7	-	-	52	0,4	-	-	-	-	-		
840	12,5	-	-	-	-	-	-	-	-	-	-	-	-	-	-	-	6	
844	10,3	201	2,4	78	1,0	32	0,4	42	0,5	-	-	-	-	-	-	-		
538	7,9	124	1,8	107	1,6	-	-	-	-	89	1,3	-	-	-	-	-		
307	11,2	-	-	-	-	-	-	-	-	-	-	-	-	-	-	-	7	
293	9,6	37	1,2	10	0,3	12	0,4	6	0,2	-	-	-	-	-	-	-		
208	7,4	25	0,9	38	1,3	-	-	-	-	34	1,2	-	-	-	-	-		
282	8,2	-	-	-	-	-	-	-	-	-	-	-	-	-	-	-	8	
219	5,3	101	2,3	36	0,9	23	0,6	18	0,4	-	-	-	-	-	-	-		
165	4,4	51	1,4	103	2,8	15	0,4	-	-	59	1,6	-	-	-	-	-		
242	7,5	418	12,9	-	-	-	-	-	-	-	-	-	-	-	-	-	9	
202	5,2	419	10,9	12	0,3	27	0,7	35	0,9	-	-	-	-	-	-	-		
131	3,7	361	10,0	45	1,3	-	-	-	-	55	1,5	-	-	-	-	-		
572	12,9	-	-	-	-	-	-	-	-	-	-	-	-	-	-	-	10	
504	9,5	122	2,3	51	1,0	53	1,0	39	0,7	-	-	-	-	-	-	-		
355	7,6	60	1,3	63	1,4	32	0,7	-	-	174	3,7	-	-	-	-	-		
33	1,3	270	10,8	-	-	-	-	-	-	-	-	-	-	-	-	-	11	
99	2,8	217	6,2	11	0,3	50	1,4	19	0,5	-	-	-	-	-	-	-		
80	2,6	77	2,5	40	1,3	52	1,6	-	-	17	0,6	-	-	-	-	-		
283	13,5	-	-	-	-	-	-	-	-	-	-	-	-	-	-	-	12	
278	11,6	39	1,6	8	0,3	12	0,5	11	0,5	-	-	-	-	-	-	-		
194	9,1	33	1,5	12	0,6	5	0,2	-	-	18	0,8	-	-	-	-	-		
402	8,7	89	1,9	-	-	-	-	-	-	-	-	-	-	-	-	-	13	
388	7,1	86	1,6	46	0,8	39	0,7	17	0,3	-	-	-	-	-	-	-		
301	5,8	39	0,8	80	1,5	-	-	-	-	75	1,4	-	-	-	-	-		
-	-	144	11,1	-	-	-	-	-	-	-	-	-	-	-	-	-	14	
23	1,7	41	3,0	12	0,9	23	1,7	3	0,2	-	-	-	-	-	-	-		
14	1,1	26	2,0	19	1,4	-	-	-	-	8	0,6	-	-	-	-	-		
711	10,7	-	-	-	-	-	-	-	-	-	-	-	-	-	-	-	15	
696	9,4	108	1,5	45	0,6	60	0,8	31	0,4	-	-	-	-	-	-	-		
547	7,9	57	0,8	83	1,2	-	-	-	-	60	0,9	-	-	-	-	-		
176	7,1	-	-	-	-	-	-	-	-	-	-	-	-	-	-	-	16	
138	4,8	256	8,8	28	1,0	18	0,6	10	0,3	-	-	-	-	-	-	-		
91	3,2	94	3,3	33	1,2	13	0,5	-	-	18	0,6	-	-	-	-	-		
105	4,4	-	-	-	-	-	-	-	-	-	-	-	-	-	-	-	17	
86	2,9	51	1,7	22	0,7	14	0,5	19	0,6	-	-	-	-	-	-	-		
88	3,1	42	1,5	36	1,3	-	-	-	-	31	1,1	-	-	-	-	-		
753	17,0	-	-	-	-	-	-	-	-	-	-	-	-	-	-	-	18	
781	15,0	79	1,5	49	0,9	43	0,8	14	0,3	-	-	-	-	-	-	-		
628	12,6	58	1,2	97	1,9	-	-	-	-	56	1,1	-	-	-	-	-		
116	5,2	-	-	-	-	-	-	-	-	-	-	-	-	-	-	-	19	
172	6,5	43	1,6	19	0,7	15	0,6	11	0,4	-	-	-	-	-	-	-		
163	6,5	31	1,2	40	1,6	-	-	-	-	28	1,1	-	-	-	-	-		
43	2,2	385	19,9	-	-	-	-	-	-	-	-	-	-	-	-	-	20	
49	2,1	413	17,9	18	0,8	20	0,9	7	0,3	-	-	-	-	-	-	-		
50	2,5	191	9,3	48	2,4	13	0,6	-	-	22	1,1	-	-	-	-	-		
8 993	9,9	2 929	3,2	-	-	-	-	-	-	-	-	-	-	-	-	53	21	
8 860	8,1	3 450	3,2	853	0,8	1 457	1,3	426	0,4	-	-	-	-	-	-	-		
6 699	6,8	2 038	2,0	1 516	1,5	705	0,7	-	-	1 381	1,4	-	-	-	-	-		

d) Neuwahl zu den Vertretungen einzelner Gemeinden 1951 und 1952.

Lfd. Nr.	Gemeinde Verwaltungsbezirk	Wahl- berechtigte	Wähler		insgesamt	insgesamt						
						CDU		SPD		FDP		
22	<u>Ldkr. Düren</u> Düren, Stadt	a	20 273	11 246	55,5	10 690	4 614	43,2	3 164	29,6	-	-
		b	21 455	15 477	72,1	15 108	7 076	46,8	4 091	27,2	458	3,0
		c	23 130	12 344	53,4	11 920	6 463	54,2	2 932	24,6	844	7,1
23	<u>Amt Birgel</u> Berzbuir-Kufferath	a	313	264	84,3	239	138	57,7	101	42,3	-	-
		b	320	258	80,6	248	151	61,0	63	25,4	1	0,4
		c	349	253	72,5	238	162	68,1	45	18,9	7	2,9
24	Birgel	a	670	537	80,1	482	224	46,5	186	38,6	-	-
		b	703	573	81,5	552	268	48,6	190	34,3	18	3,3
		c	700	486	69,4	452	235	52,0	140	31,0	11	2,4
25	Gürzenich	a	2 331	1 794	77,0	1 595	751	47,1	769	48,2	-	-
		b	2 408	2 030	84,3	1 943	1 104	56,8	606	31,2	24	1,2
		c	2 484	1 856	74,7	1 765	1 136	64,4	427	24,2	59	3,3
26	Lendersdorf- Krauthausen	a	2 202	1 728	78,5	1 492	859	57,6	607	40,7	-	-
		b	2 300	1 898	82,5	1 829	1 066	58,3	556	30,4	17	0,9
		c	2 325	1 787	73,4	1 605	1 035	64,6	396	24,5	58	3,6
27	<u>Amt Birkesdorf</u> Birkesdorf	a	4 077	3 165	77,6	2 813	1 131	40,3	1 346	47,8	-	-
		b	4 281	3 718	86,8	3 598	1 740	48,4	1 282	35,6	43	1,2
		c	4 539	3 292	72,5	3 073	1 648	53,6	971	31,6	94	3,1
28	Huchem-Stammeln	a	958	717	74,8	668	311	46,6	274	41,0	-	-
		b	984	875	88,9	845	452	53,5	265	31,4	3	0,4
		c	1 039	841	80,9	800	479	59,8	227	28,4	18	2,3
29	Selhausen	a	109	92	84,4	90	-	-	-	-	-	-
		b	103	96	93,2	96	57	59,4	20	20,8	1	0,9
		c	107	97	90,7	94	59	62,8	23	24,5	-	-
		d	110	55	50,0	206	-	-	-	-	-	-
30	<u>Amt Mohts</u> Mohts-Konzendorf	a	596	489	82,0	421	252	59,9	169	40,1	-	-
		b	617	573	92,9	545	361	66,1	130	23,9	7	1,3
		c	635	534	84,1	491	392	79,9	67	13,7	9	1,8
31	Geich bei Mohts	a	210	175	83,3	138	138	100,0	-	-	-	-
		b	216	206	95,4	199	158	79,5	15	7,5	2	1,0
		c	228	210	92,1	197	160	81,3	19	9,6	-	-
32	Merode	a	199	152	76,4	89	-	-	21	23,6	-	-
		b	227	212	93,4	202	120	59,3	59	29,2	1	0,5
		c	240	193	80,4	177	124	70,1	41	23,2	1	0,6
		d	246	129	52,4	566	-	-	-	-	-	-
33	Schlich-D'horn	a	878	664	75,6	573	303	52,9	270	47,1	-	-
		b	898	796	88,6	778	505	64,9	161	20,7	1	0,1
		c	917	724	79,0	680	482	70,9	130	19,1	5	0,7
34	<u>Amt Kreuzau</u> Bogheim	a	79	41	51,9	41	-	-	-	-	-	-
		b	86	70	81,4	63	22	34,9	21	33,3	-	-
		c	83	51	61,4	50	23	46,0	17	34,0	-	-
		d	86	43	50,0	149	-	-	-	-	-	-
35	Boich-Leversbach	a	474	310	65,4	242	190	78,5	-	-	-	-
		b	510	388	76,1	378	255	67,5	44	11,6	17	4,5
		c	527	334	63,4	310	238	76,9	41	13,2	11	3,5
36	Drove	a	717	564	78,7	510	261	51,1	89	17,5	-	-
		b	759	652	85,9	626	375	59,8	103	16,5	7	1,1
		c	783	583	74,5	532	385	72,4	76	14,2	12	2,3
37	Kreuzau	a	1 693	1 175	69,4	1 044	556	53,3	259	24,8	-	-
		b	1 781	1 479	83,0	1 427	829	58,1	308	21,6	24	1,7
		c	1 815	1 348	74,3	1 269	842	66,4	257	20,3	23	1,8
38	Niederau	a	907	733	80,8	649	460	70,9	189	29,1	-	-
		b	935	819	87,6	788	572	72,7	145	18,4	12	1,5
		c	962	783	81,4	720	533	74,1	127	17,6	16	2,2
39	Stockheim	a	435	341	78,4	310	138	44,5	88	28,4	-	-
		b	491	385	78,4	369	206	55,8	111	30,1	5	1,4
		c	505	324	64,2	300	198	66,0	62	20,8	9	3,0
40	Thum	a	205	164	80,0	139	-	-	-	-	-	-
		b	231	190	82,3	189	137	72,5	11	5,8	2	1,1
		c	227	160	70,5	151	124	82,1	12	7,9	3	2,0
		d	225	115	51,1	405	-	-	-	-	-	-

a) Wahl zu den Vertretungen der Gemeinden am 17.10.1948. - b) Bundestagswahl am 14.8.1949. - c) Landtagswahl am 18.6.1950.-
1) CSAB

Gültige Stimmen																		Lfd. Nr.
davon																		
KPD		Z		DKP DRP		RSP		RWVP		DP		SRP		Sonstige Parteien		Unab- hängige		
731	6,8	-	-	-	-	-	-	2 181	20,4	-	-	-	-	-	-	-	22	
891	5,9	351	2,3	430	2,8	619	4,1	1 192	7,9	-	-	-	-	-	-	-		
555	4,7	376	3,2	150	1,3	265	2,2	-	-	326	2,7	-	-	9 ¹⁾	0,0	-		
-	-	-	-	-	-	-	-	-	-	-	-	-	-	-	-	-	23	
2	0,8	4	1,6	8	3,2	14	5,6	5	2,0	-	-	-	-	-	-	-		
2	0,8	11	4,6	3	1,3	2	0,8	-	-	6	2,6	-	-	-	-	-	24	
-	-	-	-	-	-	-	-	-	-	-	-	-	-	-	-	72		
10	1,8	11	2,0	31	5,6	7	1,3	17	3,1	-	-	-	-	-	-	-	25	
8	1,8	29	6,4	13	2,9	5	1,1	-	-	11	2,4	-	-	-	-	-		
75	4,7	-	-	-	-	-	-	-	-	-	-	-	-	-	-	-	26	
81	4,2	22	1,1	51	2,6	38	2,0	17	0,9	-	-	-	-	-	-	-		
26	1,5	30	1,7	22	1,2	27	1,5	-	-	38	2,2	-	-	-	-	-	27	
26	1,7	-	-	-	-	-	-	-	-	-	-	-	-	-	-	-		
42	2,3	26	1,4	28	1,5	56	3,1	38	2,1	-	-	-	-	-	-	-	28	
27	1,8	31	1,9	14	0,9	26	1,6	-	-	15	0,9	-	-	3 ¹⁾	0,2	-		
336	11,9	-	-	-	-	-	-	-	-	-	-	-	-	-	-	-	29	
247	6,9	75	2,1	52	1,4	66	1,8	93	2,6	-	-	-	-	-	-	-		
145	4,7	66	2,1	36	1,2	38	1,2	-	-	73	2,4	-	-	2 ¹⁾	0,1	-	30	
83	12,4	-	-	-	-	-	-	-	-	-	-	-	-	-	-	-		
87	10,2	8	0,9	5	0,6	9	1,1	16	1,9	-	-	-	-	-	-	-	31	
47	5,9	14	1,8	1	0,1	9	1,1	-	-	5	0,6	-	-	-	-	-		
-	-	-	-	-	-	-	-	-	-	-	-	-	-	-	-	90	32	
6	6,3	2	2,3	9	9,4	-	-	1	0,9	-	-	-	-	-	-	100,0		
7	7,4	-	-	2	2,1	-	-	-	-	3	3,2	-	-	-	-	-	33	
-	-	-	-	-	-	-	-	-	-	-	-	-	-	-	-	206		
-	-	-	-	-	-	-	-	-	-	-	-	-	-	-	-	-	34	
9	1,7	10	1,8	10	1,8	9	1,7	9	1,7	-	-	-	-	-	-	-		
2	0,4	4	0,8	1	0,2	7	1,4	-	-	8	1,6	-	-	1 ¹⁾	0,2	-	35	
-	-	-	-	-	-	-	-	-	-	-	-	-	-	-	-	-		
2	1,0	6	3,0	7	3,3	8	4,0	1	0,5	-	-	-	-	-	-	-	36	
-	-	1	0,3	1	0,3	3	1,5	-	-	11	5,6	-	-	2 ¹⁾	1,0	-		
-	-	-	-	-	-	-	-	-	-	-	-	-	-	-	-	68	37	
-	-	10	5,0	6	3,0	3	1,5	3	1,5	-	-	-	-	-	-	76,4		
2	1,1	5	2,8	-	-	2	1,1	-	-	2	1,1	-	-	-	-	-	38	
-	-	-	-	-	-	-	-	-	-	-	-	-	-	-	-	566		
-	-	-	-	-	-	-	-	-	-	-	-	-	-	-	-	-	39	
18	2,3	22	2,8	2	0,3	55	7,1	14	1,8	-	-	-	-	-	-	-		
14	2,1	15	2,2	-	-	31	4,6	-	-	2	0,3	-	-	1 ¹⁾	0,1	-	40	
-	-	-	-	-	-	-	-	-	-	-	-	-	-	-	-	-		
-	-	5	8,0	10	15,8	-	-	5	8,0	-	-	-	-	-	-	41	41	
1	2,0	2	4,0	1	2,0	2	4,0	-	-	3	6,0	-	-	1 ¹⁾	2,0	100,0		
-	-	-	-	-	-	-	-	-	-	-	-	-	-	-	-	149	42	
-	-	-	-	-	-	-	-	-	-	-	-	-	-	-	-	52		
3	0,8	14	3,7	6	1,6	2	0,5	37	9,8	-	-	-	-	-	-	-	43	
2	0,6	11	3,5	3	1,0	1	0,3	-	-	3	1,0	-	-	-	-	-		
-	-	-	-	-	-	-	-	-	-	-	-	-	-	-	-	-	44	
6	1,0	12	1,9	11	1,8	7	1,1	160	31,4	-	-	-	-	-	-	-		
6	1,1	26	4,9	7	1,3	10	1,9	105	16,8	-	-	-	-	-	-	-	45	
-	-	-	-	-	-	-	-	-	-	-	-	-	-	-	-	-		
16	1,1	74	5,2	27	1,9	22	1,5	229	21,9	-	-	-	-	-	-	-	46	
18	1,4	64	5,0	12	0,9	26	2,1	127	8,9	-	-	-	-	-	-	-		
-	-	-	-	-	-	-	-	-	-	-	-	-	-	-	-	-	47	
8	1,0	9	1,1	9	1,1	8	1,0	25	3,2	-	-	-	-	-	-	-		
6	0,8	19	2,6	4	0,6	6	0,8	-	-	7	1,0	-	-	2 ¹⁾	0,3	-	48	
-	-	-	-	-	-	-	-	-	-	-	-	-	-	-	-	-		
7	1,9	8	2,2	22	6,0	1	0,3	9	2,3	-	-	-	-	-	-	84	49	
7	2,3	9	3,0	1	0,3	1	0,3	-	-	12	4,0	-	-	1 ¹⁾	0,3	-		
-	-	-	-	-	-	-	-	-	-	-	-	-	-	-	-	-	50	
-	-	1	0,5	11	5,8	-	-	27	14,3	-	-	-	-	-	-	139		
1	0,7	4	2,6	-	-	1	0,7	-	-	6	4,0	-	-	-	-	-	51	
-	-	-	-	-	-	-	-	-	-	-	-	-	-	-	-	405		

Neuwahl zu den Vertretungen einzelner Gemeinden 1951 und 1952.

Lfd. Nr.	Gemeinde Verwaltungsbezirk	Wahl- berechtigte	Wähler		insgesamt	CDU		SPD		FDP	
41	noch: Amt Kreuzau										
	a	227	170	74,9	127	24	18,9	103	81,1	-	-
	b	240	193	80,4	191	115	60,2	29	15,2	1	0,5
	c	258	144	55,8	128	90	70,3	25	19,6	3	2,3
42	d	254	111	43,7	348	177	50,9	-	-	-	-
	a	945	708	74,9	609	291	47,8	318	52,2	-	-
	b	977	785	80,3	751	408	54,4	267	35,6	7	0,9
	c	993	615	61,9	569	339	59,5	180	31,6	22	3,9
43	<u>Amt Langerwehe</u>										
	a	469	348	74,2	281	112	39,9	40	14,2	-	-
	b	490	419	85,5	397	182	45,7	46	11,6	7	1,8
44	c	492	384	78,0	357	194	54,3	38	10,7	9	2,6
	a	1 746	1 366	78,2	1 259	599	47,6	488	38,8	-	-
	b	1 813	1 549	85,4	1 475	778	52,7	385	26,1	45	3,1
45	c	1 898	1 544	81,3	1 449	786	54,2	312	21,4	65	4,5
	a	1 913	1 547	80,9	1 382	809	58,5	345	25,0	-	-
	b	2 020	1 719	85,1	1 644	830	50,6	420	25,5	27	1,6
46	c	2 113	1 727	81,7	1 631	982	60,2	335	20,5	45	2,8
	a	832	697	83,8	609	228	37,5	304	49,9	-	-
	b	874	740	84,7	710	271	38,2	314	44,2	6	0,8
47	c	875	688	78,6	657	254	38,6	270	41,0	11	1,7
	<u>Amt Lucherberg</u>										
	a	335	284	84,8	251	94	37,5	157	62,5	-	-
48	b	360	324	90,0	305	139	45,6	107	35,0	2	0,7
	c	359	317	88,3	292	140	47,9	107	36,7	3	1,0
	a	288	240	83,3	211	106	50,2	105	49,8	-	-
49	b	316	289	91,5	282	128	45,4	112	39,7	2	0,7
	c	311	230	74,0	224	137	61,2	56	25,0	-	-
	a	149	127	85,2	106	39	36,8	15	14,2	-	-
50	b	166	145	87,3	137	53	38,7	45	32,8	2	1,5
	c	171	141	82,5	133	71	53,4	26	19,5	9	6,8
	d	162	133	82,1	652	240	36,8	-	-	-	-
51	a	256	226	88,3	207	15	7,3	106	51,2	-	-
	b	274	245	89,4	226	70	31,0	88	38,8	12	5,3
	c	283	250	88,3	237	67	28,3	89	37,6	14	5,9
52	a	849	600	70,7	506	274	54,2	232	45,8	-	-
	b	886	774	87,4	746	394	52,8	200	26,8	12	1,7
	c	874	715	81,8	655	374	57,1	180	27,5	14	2,1
53	a	355	280	78,9	256	118	46,1	-	-	-	-
	b	372	297	79,8	284	133	46,8	116	40,8	4	1,4
	c	380	236	62,1	222	102	45,8	84	37,8	6	2,7
54	<u>Amt Merken</u>										
	a	1 154	953	82,6	870	368	42,3	502	57,7	-	-
	b	1 100	1 005	91,4	970	469	48,4	403	41,5	14	1,4
	c	1 154	928	80,4	873	516	59,2	256	29,3	14	1,6
55	d	1 207	986	81,7	928	633	68,2	295	31,8	-	-
	a	1 610	1 224	76,0	1 066	576	54,0	490	46,0	-	-
	b	1 729	1 495	86,5	1 436	767	53,4	453	31,5	34	2,5
56	c	1 757	1 413	80,4	1 318	752	57,1	375	28,5	68	5,2
	a	1 492	1 043	69,9	886	355	40,1	531	59,9	-	-
	b	1 557	1 283	82,4	1 220	545	44,7	473	38,8	7	0,6
57	c	1 573	1 150	73,1	1 064	522	49,1	375	35,2	14	1,3
	<u>Amt Merzenich</u>										
	a	1 615	1 250	77,4	1 138	434	38,1	644	56,6	-	-
58	b	1 703	1 387	81,4	1 340	599	44,6	537	40,1	10	0,8
	c	1 737	1 323	76,2	1 233	581	47,0	468	38,0	23	1,9
	a	433	323	74,6	273	103	37,7	170	62,3	-	-
59	b	428	352	82,2	334	188	56,3	85	25,4	-	-
	c	439	332	75,6	310	159	51,3	87	28,1	4	1,3
	a	285	227	79,6	219	63	28,8	156	71,2	-	-
60	b	306	230	75,2	224	119	53,1	65	29,0	1	0,4
	c	317	230	72,6	221	111	50,2	68	30,8	4	1,8
	a	652	388	59,5	335	248	74,0	87	26,0	-	-
61	b	677	494	73,0	479	296	61,8	102	21,3	20	4,2
	c	695	492	70,8	453	278	61,4	84	18,5	42	9,3
	a	1 730	1 203	69,5	1 007	486	48,3	496	49,3	-	-
62	b	1 820	1 367	75,1	1 307	653	50,0	457	35,0	24	1,8
	c	1 867	1 274	68,2	1 146	569	49,7	409	35,7	31	2,7

a) Wahl zu den Vertretungen der Gemeinden am 17.10.1948. - b) Bundestagswahl am 14.8.1949. - c) Landtagswahl am 18.6.1950.-
1) CSAB

Gültige Stimmen																		Lfd. Nr.
davon																		
KPD		Z		DKP DRP		RSF		RWVP		DP		SRP		Sonstige Parteien		Unab- hängige		
-	-	-	-	-	-	-	-	-	-	-	-	-	-	-	-	-	-	41
2	1,0	9	4,8	7	3,7	5	2,6	23	12,0	-	-	-	-	-	-	-	-	
3	2,3	6	4,7	-	-	1	0,8	-	-	-	-	-	-	-	-	171	49,1	42
-	-	-	-	-	-	-	-	-	-	-	-	-	-	-	-	-	-	
13	1,7	22	2,9	10	1,3	6	0,8	18	2,4	-	-	-	-	-	-	-	-	43
6	1,1	7	1,2	2	0,4	6	1,1	-	-	7	1,2	-	-	-	-	-	-	
-	-	-	-	-	-	-	-	-	-	-	-	-	-	-	-	129	45,9	44
5	1,3	13	3,3	10	2,5	133	33,5	1	0,3	-	-	-	-	-	-	-	-	
2	0,6	10	2,8	8	2,2	84	23,5	-	-	4	1,1	-	-	8 ¹⁾	2,2	-	-	
96	7,6	-	-	-	-	-	-	-	-	-	-	-	-	-	-	76	6,0	45
65	4,4	35	2,4	17	1,2	139	9,4	11	0,7	-	-	-	-	-	-	-	-	
50	3,5	34	2,3	30	2,1	121	8,4	-	-	14	1,0	-	-	37 ¹⁾	2,6	-	-	
228	16,5	-	-	-	-	-	-	-	-	-	-	-	-	-	-	-	-	46
180	10,9	38	2,3	33	2,1	106	6,4	10	0,6	-	-	-	-	3 ¹⁾	0,2	-	-	
146	9,0	18	1,1	18	1,1	53	3,2	-	-	31	1,9	-	-	-	-	-	-	
77	12,6	-	-	-	-	-	-	-	-	-	-	-	-	-	-	-	-	47
57	8,0	13	1,8	2	0,3	44	6,3	3	0,4	-	-	-	-	3 ¹⁾	0,5	-	-	
61	9,3	3	0,5	7	1,1	41	6,2	-	-	7	1,1	-	-	-	-	-	-	
-	-	-	-	-	-	-	-	-	-	-	-	-	-	-	-	-	-	48
6	2,0	17	5,6	8	2,6	19	6,1	7	2,4	-	-	-	-	-	-	-	-	
5	1,7	11	3,8	3	1,0	17	5,8	-	-	6	2,1	-	-	-	-	-	-	
-	-	-	-	-	-	-	-	-	-	-	-	-	-	-	-	-	-	49
16	5,7	6	2,1	13	4,6	5	1,8	-	-	-	-	-	-	-	-	-	-	
14	6,3	5	2,2	-	-	1	0,4	-	-	10	4,5	-	-	1 ¹⁾	0,4	-	-	
-	-	-	-	-	-	-	-	-	-	-	-	-	-	-	-	52	49,0	50
3	2,2	6	4,4	10	7,3	17	12,4	1	0,7	-	-	-	-	-	-	-	-	
3	2,3	4	3,0	-	-	11	8,2	-	-	9	6,8	-	-	-	-	412	63,2	
-	-	-	-	-	-	-	-	-	-	-	-	-	-	-	-	86	41,5	51
9	4,0	21	9,3	11	4,9	11	4,9	4	1,8	-	-	-	-	-	-	-	-	
6	2,5	28	11,8	-	-	9	3,8	-	-	24	10,1	-	-	-	-	-	-	
-	-	-	-	-	-	-	-	-	-	-	-	-	-	-	-	-	-	52
22	2,9	27	3,6	41	5,3	27	3,6	23	3,1	-	-	-	-	-	-	-	-	
16	2,4	23	3,5	4	0,6	7	1,2	-	-	37	5,6	-	-	-	-	-	-	
-	-	-	-	-	-	-	-	-	-	-	-	-	-	-	-	138	53,9	53
4	1,4	5	1,8	16	5,6	3	1,1	3	1,1	-	-	-	-	-	-	-	-	
4	1,8	3	1,4	3	1,4	3	1,4	-	-	16	7,2	-	-	1 ¹⁾	0,5	-	-	
-	-	-	-	-	-	-	-	-	-	-	-	-	-	-	-	-	-	54
21	2,2	22	2,3	8	0,8	19	2,0	14	1,4	-	-	-	-	2 ¹⁾	0,2	-	-	
24	2,7	19	2,2	7	0,8	27	3,1	-	-	8	0,9	-	-	-	-	-	-	
-	-	-	-	-	-	-	-	-	-	-	-	-	-	-	-	-	-	55
42	2,9	28	1,9	14	1,0	45	3,1	53	3,7	-	-	-	-	1 ¹⁾	0,0	-	-	
29	2,2	25	1,9	19	1,4	31	2,4	-	-	18	1,3	-	-	-	-	-	-	
-	-	-	-	-	-	-	-	-	-	-	-	-	-	-	-	-	-	56
50	4,8	37	3,0	38	3,1	19	1,6	41	3,4	-	-	-	-	9 ¹⁾	0,8	-	-	
53	5,0	32	3,0	17	1,6	23	2,2	-	-	19	1,8	-	-	-	-	-	-	
-	-	-	-	-	-	-	-	-	-	-	-	-	-	-	-	-	-	57
60	5,3	-	-	-	-	-	-	-	-	-	-	-	-	-	-	-	-	
42	3,1	22	1,6	65	4,9	17	1,3	48	3,6	-	-	-	-	2 ¹⁾	0,2	-	-	
41	3,3	42	3,4	12	1,0	16	1,3	-	-	48	3,9	-	-	-	-	-	-	
-	-	-	-	-	-	-	-	-	-	-	-	-	-	-	-	-	-	58
8	2,4	11	3,3	9	2,7	8	2,4	25	7,5	-	-	-	-	-	-	-	-	
4	1,3	41	13,2	1	0,3	4	1,3	-	-	10	3,2	-	-	-	-	-	-	
-	-	-	-	-	-	-	-	-	-	-	-	-	-	-	-	-	-	59
12	5,4	3	1,3	15	6,8	7	3,1	2	0,9	-	-	-	-	-	-	-	-	
13	5,8	7	3,2	1	0,5	5	2,3	-	-	12	5,4	-	-	-	-	-	-	
-	-	-	-	-	-	-	-	-	-	-	-	-	-	-	-	-	-	60
6	1,3	13	2,7	14	2,9	13	2,7	15	3,1	-	-	-	-	-	-	-	-	
8	1,8	20	4,4	5	1,1	6	1,3	-	-	10	2,2	-	-	-	-	-	-	
-	-	-	-	-	-	-	-	-	-	-	-	-	-	-	-	25	2,4	61
38	2,9	33	2,5	31	2,4	17	1,3	54	4,1	-	-	-	-	-	-	-	-	
27	2,4	56	4,9	11	0,9	12	1,0	-	-	31	2,7	-	-	-	-	-	-	

Neuwahl zu den Vertretungen einzelner Gemeinden 1951 und 1952.

Lfd. Nr.	Gemeinde- Verwaltungsbezirk	Wahl- berechtigte	Wähler		insgesamt	CDU		SPD		FDP	
61	noch: Amt Merzenich										
	a	313	277	88,5	257	128	49,8	129	50,2	-	-
	b	341	285	83,6	275	146	53,1	106	38,5	6	2,2
	c	352	304	86,4	293	170	58,1	98	33,5	6	2,0
62	Amt Nideggen										
	a	260	104	40,0	86	-	-	-	-	-	-
	b	310	231	74,5	225	151	67,1	35	15,6	15	6,7
	c	290	175	60,3	168	116	69,0	16	9,5	9	5,4
63	Abenden										
	d	269	205	76,2	914	-	-	-	-	-	-
	a	335	207	61,8	168	69	41,1	-	-	-	-
	b	360	319	88,6	301	194	64,5	28	9,3	11	3,7
64	Berg-Thuir										
	c	364	232	63,7	209	138	66,0	5	2,4	8	3,8
	d	363	271	74,7	1 197	364	30,4	-	-	-	-
65	Bürvenich-Eppenich										
	a	605	461	76,2	398	195	49,0	-	-	-	-
	b	603	503	83,4	485	312	64,3	62	12,9	4	0,8
66	c	619	448	72,4	419	281	67,1	43	10,3	12	2,8
	a	527	313	59,4	226	226	100,0	-	-	-	-
	b	546	443	81,1	418	253	60,5	70	16,7	13	3,1
	c	546	327	59,9	300	189	63,0	40	13,3	13	4,3
67	d	510	240	47,1	936	-	-	-	-	-	-
	a	168	150	89,3	146	-	-	-	-	-	-
	b	171	142	83,0	137	55	40,1	31	22,6	5	3,7
	c	178	124	69,7	121	72	59,5	21	17,4	1	0,8
68	d	162	147	90,7	572	-	-	-	-	-	-
	a	662	456	68,9	419	177	42,2	-	-	-	-
	b	791	667	84,3	648	432	66,7	89	13,7	29	4,5
	c	764	540	70,7	507	371	73,2	42	8,3	36	7,1
69	d	728	478	65,7	2 511	754	30,0	-	-	-	-
	a	426	298	70,0	282	173	61,3	37	13,2	-	-
	b	493	406	82,4	397	234	64,0	74	18,6	4	1,0
	c	483	302	62,5	291	212	72,9	43	14,8	10	3,4
70	d	473	263	55,6	1 154	1 011	87,6	-	-	-	-
	a	461	337	73,1	312	285	91,3	-	-	-	-
	b	473	398	84,1	377	275	72,9	50	13,3	7	1,9
	c	480	349	72,7	327	228	69,7	18	5,6	12	3,7
71	d	463	309	66,7	1 528	-	-	-	-	-	-
	Amt Niedersier										
	a	1 045	764	73,1	647	338	52,2	309	47,8	-	-
72	b	1 066	915	85,8	862	548	63,6	208	24,1	13	1,5
	c	1 057	816	77,2	752	478	63,6	190	25,3	32	4,2
	a	699	414	59,2	349	195	55,9	154	44,1	-	-
73	b	718	577	80,4	545	288	52,8	136	25,3	3	0,6
	c	751	525	69,9	480	286	59,6	112	23,2	18	3,8
	Amt Nörvenich										
74	a	546	401	73,4	336	215	64,0	-	-	-	-
	b	570	417	73,2	393	237	60,3	82	20,9	8	2,0
	c	597	416	69,7	390	241	61,8	92	23,6	7	1,8
	d	581	80	13,8	229	229	100,0	-	-	-	-
75	Eggersheim										
	a	157	130	82,8	128	73	57,0	55	43,0	-	-
	b	162	133	82,1	131	96	73,1	28	21,4	1	0,8
76	c	156	121	77,6	118	86	72,9	20	16,9	1	0,8
	a	528	410	77,7	377	218	57,8	159	42,2	-	-
	b	612	463	75,7	450	303	67,3	109	24,2	1	0,2
77	c	607	395	65,1	367	257	70,0	63	17,1	12	3,3
	a	274	227	82,8	216	107	49,5	109	50,5	-	-
	b	284	230	81,0	226	128	56,6	78	34,5	4	1,8
78	c	297	220	74,1	207	114	55,1	75	36,2	4	1,9
	a	276	207	75,0	161	140	87,0	-	-	-	-
	b	275	235	85,5	230	167	72,7	35	15,2	1	0,4
	c	268	216	80,6	207	168	81,1	16	7,7	-	-
79	d	269	80	29,7	284	284	100,0	-	-	-	-
	a	128	100	78,1	77	50	64,9	-	-	-	-
	b	127	106	83,5	104	80	76,9	14	13,5	3	2,9
	c	127	104	81,9	97	73	75,2	5	5,2	-	-
80	a	636	493	77,5	442	308	69,7	134	30,3	-	-
	b	636	540	84,9	521	364	69,8	106	20,3	5	1,0
	c	645	502	77,8	480	343	71,5	73	15,2	10	2,1
	d	612	306	50,0	990	911	92,0	-	-	-	-

a) Wahl zu den Vertretungen der Gemeinden am 17.10.1948. - b) Bundestagswahl am 14.8.1949. - c) Landtagswahl am 18.6.1950. -
1) CSAB

Gültige Stimmen																		Lfd. Nr.
davon																		
KPD		Z		DKP DHP		RSF		RWVP		DP		SRP		Sonstige Parteien		Unab- hängige		
-	-	-	-	-	-	-	-	-	-	-	-	-	-	-	-	-	-	61
3	1,1	9	3,3	2	0,7	2	0,7	1	0,4	-	-	-	-	-	-	-	-	62
3	1,0	6	2,0	4	1,4	-	-	-	-	6	2,0	-	-	-	-	-	-	63
-	-	-	-	-	-	-	-	-	-	-	-	-	-	-	-	86	100,0	64
3	1,3	2	0,9	15	6,7	1	0,4	3	1,3	-	-	-	-	-	-	914	100,0	65
1	0,6	9	5,4	-	-	2	1,2	-	-	15	8,9	-	-	-	-	99	58,9	66
-	-	-	-	-	-	-	-	-	-	-	-	-	-	-	-	-	-	67
2	0,7	7	2,3	43	14,3	6	2,0	10	3,2	-	-	-	-	-	-	-	-	68
5	2,4	8	3,8	2	1,0	6	2,9	-	-	37	17,7	-	-	-	-	833	69,6	69
-	-	-	-	-	-	-	-	-	-	-	-	-	-	-	-	-	-	70
7	1,4	21	4,3	18	3,7	28	5,8	203	51,0	-	-	-	-	-	-	-	-	71
2	0,5	43	10,3	1	0,2	18	4,3	33	6,8	19	4,5	-	-	-	-	-	-	72
-	-	-	-	-	-	-	-	-	-	-	-	-	-	-	-	-	-	73
2	0,5	11	2,6	15	3,7	12	2,9	42	10,0	-	-	-	-	-	-	-	-	74
2	0,7	26	8,7	15	5,0	-	-	-	-	15	5,0	-	-	-	-	-	-	75
-	-	-	-	-	-	-	-	-	-	-	-	-	-	-	-	936	100,0	76
2	1,5	4	2,9	22	16,1	7	5,1	23	15,8	-	-	-	-	-	-	123	84,2	77
-	-	4	3,2	2	1,7	-	-	11	8,0	21	17,4	-	-	-	-	-	-	78
-	-	-	-	-	-	-	-	-	-	-	-	-	-	-	-	572	100,0	79
8	1,2	29	4,5	39	6,0	11	1,7	11	1,7	-	-	-	-	-	-	242	57,8	80
4	0,8	20	3,9	7	1,4	5	1,0	-	-	21	4,1	-	-	10	0,2	-	-	81
-	-	209	8,3	-	-	-	-	-	-	-	-	-	-	-	-	1 548	61,7	82
3	0,8	27	6,8	16	4,0	4	1,0	15	3,8	-	-	-	-	-	-	72	25,5	83
7	2,4	10	3,4	4	1,4	-	-	-	-	4	1,4	-	-	10	0,3	-	-	84
-	-	-	-	-	-	-	-	-	-	-	-	-	-	-	-	143	12,4	85
3	0,8	12	3,2	13	3,4	-	-	17	4,5	-	-	-	-	-	-	27	8,7	86
-	-	36	11,0	7	2,1	-	-	-	-	22	6,7	-	-	40	1,2	-	-	87
-	-	-	-	-	-	-	-	-	-	-	-	-	-	-	-	1 528	100,0	88
-	-	-	-	-	-	-	-	-	-	-	-	-	-	-	-	-	-	89
12	1,4	19	2,2	35	4,1	7	0,8	20	2,3	-	-	-	-	-	-	-	-	90
11	1,5	16	2,1	5	0,7	1	0,1	-	-	16	2,1	-	-	30	0,4	-	-	91
-	-	-	-	-	-	-	-	-	-	-	-	-	-	-	-	-	-	92
24	4,4	18	3,3	22	4,1	10	1,8	42	7,7	-	-	-	-	-	-	-	-	93
21	4,4	21	4,4	8	1,7	5	1,0	-	-	9	1,9	-	-	-	-	-	-	94
93	27,7	-	-	-	-	-	-	-	-	-	-	-	-	-	-	28	8,3	95
21	5,3	9	2,3	18	4,6	13	3,3	5	1,3	-	-	-	-	-	-	-	-	96
12	3,1	9	2,3	3	0,8	3	0,8	-	-	21	5,4	-	-	20	0,4	-	-	97
-	-	-	-	-	-	-	-	-	-	-	-	-	-	-	-	-	-	98
4	3,1	-	-	1	0,8	-	-	1	0,8	-	-	-	-	-	-	-	-	99
4	3,4	4	3,4	-	-	1	0,8	-	-	2	1,8	-	-	-	-	-	-	100
-	-	-	-	-	-	-	-	-	-	-	-	-	-	-	-	-	-	101
5	1,1	8	1,9	10	2,2	3	0,7	11	2,4	-	-	-	-	-	-	-	-	102
5	1,4	12	3,3	6	1,6	1	0,3	-	-	11	3,0	-	-	-	-	-	-	103
-	-	-	-	-	-	-	-	-	-	-	-	-	-	-	-	-	-	104
2	0,9	4	1,8	4	1,8	1	0,4	5	2,2	-	-	-	-	-	-	-	-	105
-	-	2	1,0	2	1,0	2	1,0	-	-	8	3,8	-	-	-	-	-	-	106
-	-	-	-	-	-	-	-	-	-	-	-	-	-	-	-	-	-	107
1	0,4	5	2,2	10	4,3	5	2,2	6	2,6	-	-	-	-	-	-	21	13,0	108
2	1,0	13	6,3	-	-	1	0,5	-	-	7	3,4	-	-	-	-	-	-	109
-	-	-	-	-	-	-	-	-	-	-	-	-	-	-	-	-	-	110
-	-	-	-	-	-	-	-	-	-	-	-	-	-	-	-	27	35,1	111
3	3,1	5	4,8	2	1,9	-	-	-	-	-	-	-	-	-	-	-	-	112
-	-	3	3,1	-	-	-	-	-	-	13	13,4	-	-	-	-	-	-	113
-	-	-	-	-	-	-	-	-	-	-	-	-	-	-	-	-	-	114
6	1,2	18	3,5	9	1,7	3	0,6	10	1,9	-	-	-	-	-	-	-	-	115
4	0,7	20	4,2	8	1,7	1	0,2	-	-	20	4,2	-	-	10	0,2	-	-	116
-	-	-	-	-	-	-	-	-	-	-	-	-	-	-	-	79	8,0	117

a) Neuwahl zu den Vertretungen einzelner Gemeinden 1951 und 1952.

Lfd. Nr.	Gemeinde Verwaltungsbezirk	Wahl- berechtigte	Wähler		insgesamt	CDU		SPD		FDP	
79	noch: Amt Nörvenich										
	a	141	86	60,1	52	13	25,0	-	-	-	-
	b	142	110	77,5	106	56	52,9	33	31,1	10	9,5
	c	133	107	80,5	98	60	61,2	15	15,3	18	18,4
80	Poll.	d	140	82	58,6	311	218	70,1	-	-	-
	a	129	105	81,4	85	-	-	-	-	-	-
	b	136	120	88,2	119	77	64,7	24	20,2	2	1,7
	c	131	109	83,2	105	75	71,4	17	16,2	7	6,9
81	Rath bei Nörvenich.	d	127	115	90,6	494	-	-	-	-	-
	a	234	200	85,5	178	134	75,3	44	24,7	-	-
	b	229	191	83,4	186	127	68,2	36	19,4	-	-
	c	226	173	76,5	163	109	66,9	28	17,2	1	0,6
82	Wissersheim	a	372	287	77,2	252	168	66,7	84	33,3	-
	b	370	318	85,9	302	217	71,8	64	21,2	2	0,7
	c	381	266	69,8	241	161	66,8	43	17,8	4	1,8
	<u>Amt Straß-Bergstein</u>										
83	Bergstein	a	408	255	62,5	215	180	83,7	35	16,3	-
	b	448	382	85,3	373	292	78,3	42	11,3	13	3,5
	c	472	383	81,1	369	284	77,0	43	11,6	22	6,0
	d	464	216	46,6	802	392	48,9	-	-	-	-
84	Brandenburg	a	225	166	73,8	115	-	-	89	77,4	-
	b	224	203	90,6	200	163	81,5	12	6,0	4	2,0
	c	223	185	83,0	179	146	81,6	22	12,3	1	0,6
	d	223	185	83,0	179	146	81,6	22	12,3	1	0,6
85	Gey	a	459	265	57,7	224	65	29,0	88	39,3	-
	b	490	367	74,9	358	193	53,9	123	34,4	3	0,8
	c	510	378	74,1	359	215	59,9	81	22,6	10	2,8
	d	526	255	48,5	1 117	650	58,2	216	19,3	-	-
86	Großhau	a	199	96	48,2	79	14	17,7	-	-	-
	b	225	187	83,1	178	116	65,2	26	14,7	-	-
	c	229	181	79,0	172	101	58,7	20	11,6	2	1,2
	d	234	169	72,2	761	-	-	-	-	-	-
87	Hürtgen	a	384	201	52,3	179	146	81,6	33	18,4	-
	b	511	346	67,7	342	217	63,5	60	17,5	5	1,5
	c	436	280	64,2	260	179	68,8	42	16,2	7	2,7
	d	426	44	10,3	164	164	100,0	-	-	-	-
88	Kleinhau.	a	133	83	62,4	47	-	-	-	-	-
	b	151	124	82,1	118	61	51,7	22	18,6	3	2,5
	c	154	129	83,8	116	71	61,2	14	12,1	10	8,6
	d	163	107	65,6	502	-	-	-	-	-	-
89	Straß	a	257	113	44,0	80	-	-	-	-	-
	b	298	222	74,5	215	114	52,9	61	28,4	7	3,3
	c	288	187	64,9	174	86	49,4	40	23,0	16	9,2
	d	292	168	57,5	681	-	-	-	-	-	-
90	Untermaubach.	a	494	337	68,2	243	-	-	-	-	-
	b	548	458	83,6	435	270	62,1	76	17,4	23	5,3
	c	540	397	73,5	356	259	72,8	42	11,8	21	5,9
	d	534	138	25,8	500	-	-	-	-	-	-
<u>Amt Vettweiß</u>											
91	Disternich.	a	373	161	43,2	124	75	60,5	19	15,3	-
	b	347	224	64,6	218	132	60,6	44	20,2	7	3,1
	c	342	199	58,2	188	122	64,9	31	16,5	15	8,0
	d	320	207	64,7	725	163	22,5	-	-	66	9,1
92	Froitzheim.	a	364	203	55,8	134	134	100,0	-	-	-
	b	359	216	60,2	201	114	56,7	39	19,4	5	2,5
	c	346	218	63,0	202	104	51,4	44	21,8	24	11,9
	d	346	218	63,0	202	104	51,4	44	21,8	24	11,9
93	Füssenich	a	618	419	67,8	381	177	46,5	204	53,5	-
	b	620	509	82,1	494	206	41,8	225	45,5	10	2,1
	c	636	488	76,7	463	253	54,6	151	32,6	15	3,2
	d	636	488	76,7	463	253	54,6	151	32,6	15	3,2
94	Geich bei Füssenich	a	483	333	68,9	301	155	51,5	133	44,2	-
	b	495	407	82,2	400	212	52,9	133	33,2	31	7,8
	c	484	351	72,5	338	211	62,4	80	23,7	19	5,6
	d	484	351	72,5	338	211	62,4	80	23,7	19	5,6
95	Ginnick	a	242	172	71,1	119	119	100,0	-	-	-
	b	237	180	75,9	169	82	48,5	39	23,2	-	-
	c	250	180	72,0	172	92	53,5	35	20,3	4	2,3
	d	234	180	76,9	753	326	43,3	-	-	-	-
96	Gladbach.	a	467	346	74,1	307	148	48,2	136	44,3	-
	b	473	396	83,7	391	249	63,7	81	20,7	8	2,0
	c	459	361	78,6	349	206	59,0	65	18,6	17	4,9
	d	459	361	78,6	349	206	59,0	65	18,6	17	4,9

a) Wahl zu den Vertretungen der Gemeinden am 17.10.1948. - b) Bundestagswahl am 14.8.1949. - c) Landtagswahl am 18.6.1950. -
1) CSAB

Gültige Stimmen																		Lfd. Nr.
davon																		
KPD		Z		DKP DRP		RSF		RWVP		DP		SRP		Sonstige Parteien		Unab- hängige		
-	-	-	-	-	-	-	-	-	-	-	-	-	-	-	-	39	75,0	79
1	0,9	2	1,9	2	1,9	1	0,9	1	0,9	-	-	-	-	-	-	-	-	
2	2,0	3	3,1	-	-	-	-	-	-	-	-	-	-	-	-	93	29,9	
-	-	-	-	-	-	-	-	-	-	-	-	-	-	-	-	85	100,0	80
3	2,5	2	1,7	11	9,2	-	-	-	-	-	-	-	-	-	-	-	-	
1	1,0	-	-	-	-	-	-	-	-	5	4,8	-	-	-	-	494	100,0	
-	-	-	-	-	-	-	-	-	-	-	-	-	-	-	-	-	-	81
3	1,6	10	5,4	7	3,8	2	1,1	1	0,5	-	-	-	-	-	-	-	-	
2	1,3	10	6,1	3	1,8	-	-	-	-	10	6,1	-	-	-	-	-	-	
-	-	-	-	-	-	-	-	-	-	-	-	-	-	-	-	-	-	82
1	0,4	6	2,0	10	3,3	3	1,0	-	-	-	-	-	-	-	-	-	-	
-	-	9	3,7	-	-	1	0,4	-	-	21	8,7	-	-	1 ¹	0,4	-	-	
-	-	-	-	-	-	-	-	-	-	-	-	-	-	-	-	-	-	83
4	1,1	14	3,7	3	0,8	3	0,8	2	0,5	-	-	-	-	-	-	-	-	
6	1,6	3	0,8	2	0,5	8	2,2	-	-	1	0,3	-	-	-	-	-	-	
-	-	-	-	-	-	-	-	-	-	-	-	-	-	-	-	410	51,1	84
3	1,5	13	6,5	-	-	5	2,5	-	-	-	-	-	-	-	-	26	22,6	
1	0,6	7	3,9	-	-	2	1,0	-	-	-	-	-	-	-	-	-	-	
-	-	-	-	-	-	-	-	-	-	-	-	-	-	-	-	-	-	85
7	2,0	18	5,0	9	2,5	5	1,4	-	-	-	-	-	-	-	-	71	31,7	
7	1,9	32	8,9	5	1,4	6	1,7	-	-	3	0,8	-	-	-	-	-	-	
-	-	-	-	-	-	-	-	-	-	-	-	-	-	-	-	251	22,5	86
1	0,3	3	1,7	6	3,5	23	12,9	3	1,7	-	-	-	-	-	-	65	82,3	
3	1,7	7	4,1	-	-	38	22,1	-	-	-	-	-	-	1 ¹	0,6	-	-	
-	-	-	-	-	-	-	-	-	-	-	-	-	-	-	-	761	100,0	87
13	3,8	15	4,3	25	7,3	4	1,2	3	0,9	-	-	-	-	-	-	-	-	
9	3,4	12	4,6	5	1,9	3	1,2	-	-	3	1,2	-	-	-	-	-	-	
-	-	-	-	-	-	-	-	-	-	-	-	-	-	-	-	-	-	88
5	4,2	5	4,2	8	6,9	10	8,5	4	3,4	-	-	-	-	-	-	47	100,0	
4	3,4	2	1,7	-	-	14	12,1	-	-	1	0,9	-	-	-	-	-	-	
-	-	-	-	-	-	-	-	-	-	-	-	-	-	-	-	502	100,0	89
4	1,9	9	4,2	16	7,4	1	0,5	3	1,4	-	-	-	-	-	-	80	100,0	
4	2,3	22	12,6	2	1,2	-	-	-	-	4	2,3	-	-	-	-	-	-	
-	-	-	-	-	-	-	-	-	-	-	-	-	-	-	-	681	100,0	90
3	0,7	16	3,7	13	3,0	3	0,7	31	7,1	-	-	-	-	-	-	243	100,0	
-	-	9	2,5	8	2,2	1	0,3	-	-	16	4,5	-	-	-	-	-	-	
-	-	-	-	-	-	-	-	-	-	-	-	-	-	-	-	500	100,0	91
8	3,7	9	4,1	15	6,9	1	0,5	2	0,9	-	-	-	-	-	-	30	24,2	
1	0,5	1	0,5	2	1,1	1	0,5	-	-	15	8,0	-	-	-	-	-	-	
-	-	-	-	-	-	-	-	-	-	-	-	-	-	-	-	496	68,4	92
4	2,0	8	4,0	17	8,4	3	1,5	11	5,5	-	-	-	-	-	-	-	-	
2	1,0	8	4,0	1	0,5	-	-	-	-	19	9,4	-	-	-	-	-	-	
-	-	-	-	-	-	-	-	-	-	-	-	-	-	-	-	-	-	93
12	2,4	9	1,8	15	3,0	3	0,6	14	2,8	-	-	-	-	-	-	-	-	
13	2,8	5	1,1	-	-	6	1,4	-	-	19	4,1	-	-	1 ¹	0,2	-	-	
-	-	-	-	-	-	-	-	-	-	-	-	-	-	-	-	-	-	94
12	3,0	2	0,5	5	1,3	1	0,3	4	1,0	-	-	-	-	-	-	13	4,3	
9	2,7	3	0,9	2	0,6	-	-	-	-	14	4,1	-	-	-	-	-	-	
-	-	-	-	-	-	-	-	-	-	-	-	-	-	-	-	-	-	95
2	1,2	7	4,1	26	15,4	8	4,7	7	4,1	-	-	-	-	-	-	-	-	
-	-	27	15,7	-	-	1	0,6	-	-	11	6,4	-	-	-	-	-	-	
-	-	26	3,5	-	-	-	-	-	-	-	-	-	-	-	-	401	53,2	96
4	1,0	12	3,1	22	5,6	3	0,8	12	3,1	-	-	-	-	-	-	23	7,5	
2	0,6	23	6,6	10	2,8	2	0,6	-	-	23	6,6	-	-	1 ¹	0,3	-	-	

d) Neuwahl zu den Vertretungen einzelner Gemeinden 1951 und 1952.

Lfd. Nr.	Gemeinde Verwaltungsbezirk	Wahl- berechtigte	Wähler			inagesamt					
						CDU		SPD		FDP	
97	nach: Amt Vettweiß										
	a	298	226	75,8	220	108	49,1	112	50,9	-	-
	Jakobwillesheim . . .b	306	230	75,2	226	152	67,3	46	20,4	3	1,3
98	c	299	188	62,9	173	113	65,3	24	13,9	5	2,9
	a	185	123	66,5	97	-	-	-	-	-	-
	Junterdorfb	198	156	78,8	150	76	50,7	42	27,9	15	10,0
99	c	189	149	78,8	134	85	63,4	22	16,4	7	5,2
	d	191	71	37,2	155	25	16,1	-	-	-	-
	a	633	414	65,4	314	264	84,1	50	15,9	-	-
100	b	659	535	81,2	525	337	64,2	148	28,2	2	0,4
	Kels.c	674	536	79,5	507	303	59,8	124	24,5	16	3,2
	d	656	448	68,3	430	219	50,9	174	40,5	-	-
101	a	227	115	50,7	84	47	56,0	7	8,3	-	-
	b	227	176	77,5	173	117	67,6	43	24,8	-	-
	Lixheimc	231	188	81,4	181	119	65,7	52	28,7	-	-
102	d	216	142	65,7	799	548	68,6	251	31,4	-	-
	a	395	298	75,4	283	118	41,7	165	58,3	-	-
	Müddersheimb	440	331	75,2	312	157	50,3	110	35,3	5	1,6
103	c	425	337	79,3	305	170	55,7	81	26,6	14	4,5
	a	303	224	73,9	195	151	77,4	44	22,6	-	-
	Sievernich.b	298	246	82,6	242	157	64,9	39	16,1	6	2,5
104	c	286	228	79,7	215	145	67,4	32	14,9	6	2,8
	a	283	223	78,8	212	102	48,1	18	8,5	-	-
	Soller.b	306	223	72,9	216	142	65,7	41	19,0	-	-
105	c	301	212	70,4	189	142	75,1	28	14,8	2	1,1
	d	302	156	51,7	583	-	-	-	-	-	-
	a	810	657	81,1	602	209	34,7	354	58,8	-	-
106	b	838	625	74,6	604	272	45,0	263	43,5	10	1,7
	Vettweiß.c	845	582	68,9	552	289	52,3	194	35,1	13	2,4
107	a	71 823	49 412	68,8	43 972	21 092	40,0	15 522	35,2	-	-
	Ldkr. Düren insgesamt b	75 526	60 279	79,8	58 219	31 182	53,6	16 100	27,7	1 187	2,0
	c	78 212	53 361	68,2	50 289	29 665	59,0	12 176	24,2	2 048	4,1
108	<u>Ldkr. Erkelenz</u>										
	a	4 565	3 309	72,5	2 851	1 866	65,5	882	30,9	-	-
	Erkelenz, Stadt . . .b	4 705	3 776	80,3	3 627	2 560	70,6	590	16,3	171	4,7
109	c	4 990	3 735	74,8	3 503	2 545	72,7	381	10,9	358	10,2
	a	1 443	994	68,9	961	650	67,6	311	32,4	-	-
	Elmptb	1 507	1 219	80,9	1 183	864	73,0	177	15,0	26	2,2
110	c	1 489	1 032	69,3	963	749	77,8	117	12,2	26	2,7
	a	9 315	5 812	62,4	5 257	2 633	50,1	1 609	30,6	-	-
	Hückelhovenb	9 796	7 557	77,1	7 279	3 574	49,1	2 477	34,0	190	2,6
111	c	10 107	7 179	71,0	6 643	3 667	55,2	1 981	29,8	293	4,4
	a	3 039	2 329	76,6	2 053	1 022	49,8	398	19,4	-	-
	Niederkrüchten.b	3 125	2 611	83,6	2 505	1 628	65,0	469	18,7	92	3,7
112	c	3 285	2 113	64,3	1 978	1 367	69,1	236	11,9	133	6,7
	a	6 861	4 570	66,6	3 962	2 555	64,5	752	19,0	128	3,2
	Wegbergb	7 329	5 671	77,4	5 385	3 938	73,1	740	13,7	268	5,1
113	c	7 268	5 614	77,2	5 157	3 762	72,9	593	11,5	436	8,5
	<u>Amt Baal</u>										
	a	831	625	75,2	561	194	34,6	186	33,2	-	-
114	Baal.b	907	752	82,9	710	424	59,7	194	27,3	16	2,3
	c	1 000	715	71,5	649	382	58,9	148	22,8	55	8,5
	a	1 052	697	66,3	581	217	37,3	97	16,7	-	-
115	b	1 091	856	78,5	807	435	53,9	187	23,2	27	3,3
	c	1 123	799	71,1	741	440	59,4	166	22,3	45	6,1
	a	894	634	70,9	551	315	57,2	158	28,6	-	-
116	b	993	797	80,3	748	456	61,0	234	31,3	15	2,0
	c	1 014	793	78,2	705	431	61,1	181	25,7	40	5,7
	a	1 892	1 286	68,0	1 027	615	60,0	369	35,8	-	-
117	b	1 997	1 491	74,7	1 407	906	64,4	340	24,2	56	4,0
	c	2 039	1 508	74,0	1 375	809	58,8	276	20,2	75	5,5
	a	270	132	48,9	119	42	35,3	-	-	-	-
118	b	269	197	73,2	192	123	64,1	31	16,1	4	2,1
	c	286	209	73,1	194	132	68,0	30	15,6	3	1,5
	d	280	162	57,9	612	-	-	-	-	-	-
119	<u>Amt Erkelenz-Land</u>										
	a	964	732	75,9	621	242	39,0	-	-	-	-
	Gerderathb	964	861	89,3	815	629	77,2	101	12,5	18	2,2
120	c	997	871	87,4	805	644	80,0	88	10,9	42	5,2

a) Wahl zu den Vertretungen der Gemeinden am 17.10.1948. - b) Bundestagswahl am 14.8.1949. - c) Landtagswahl am 18.6.1950. -
1) CSAB

Gültige Stimmen																		Lfd. Nr.
davon																		
KPD		Z		DKP DRP		RSF		RWVP		DP		SRP		Sonstige Parteien		Unab- hängige		
-	-	-	-	-	-	-	-	-	-	-	-	-	-	-	-	-	-	97
1	0,6	4	1,8	12	5,2	2	0,9	7	3,1	14	8,1	-	-	-	-	-	-	98
3	2,0	3	2,0	7	4,7	1	0,7	3	2,0	6	4,5	-	-	-	-	97	100,0	98
6	4,5	3	2,2	4	3,1	1	0,7	-	-	-	-	-	-	-	-	130	83,9	99
4	0,8	14	2,6	15	2,8	2	0,4	3	0,6	-	-	-	-	-	-	-	-	100
7	1,4	25	4,9	7	1,4	5	1,0	-	-	19	3,6	-	-	1	0,2	-	-	101
-	-	-	-	-	-	-	-	-	-	-	-	-	-	-	-	37	8,6	102
2	1,2	4	2,3	3	1,7	2	1,2	2	1,2	-	-	-	-	-	-	30	35,7	103
-	-	6	3,3	1	0,6	-	-	-	-	3	1,7	-	-	-	-	-	-	104
-	-	-	-	-	-	-	-	-	-	-	-	-	-	-	-	-	-	105
19	6,1	6	1,9	4	1,3	1	0,3	10	3,2	-	-	-	-	-	-	-	-	106
15	5,0	8	2,6	9	3,0	-	-	-	-	7	2,3	-	-	1	0,3	-	-	107
1	0,4	10	4,1	29	12,0	-	-	-	-	-	-	-	-	-	-	-	-	108
-	-	-	-	1	0,5	-	-	-	-	31	14,4	-	-	-	-	-	-	109
-	-	-	-	-	-	-	-	-	-	-	-	-	-	-	-	92	43,4	110
5	2,3	5	2,3	14	6,5	1	0,5	8	3,7	-	-	-	-	-	-	-	-	111
3	1,6	8	4,2	1	0,5	-	-	-	-	5	2,7	-	-	-	-	-	-	112
-	-	-	-	-	-	-	-	-	-	-	-	-	-	-	-	583	100,0	113
6	1,0	-	-	-	-	-	-	-	-	-	-	-	-	-	-	33	5,5	114
7	1,2	12	2,0	34	5,6	1	0,2	5	0,8	-	-	-	-	-	-	-	-	115
3	0,5	18	3,3	3	0,5	1	0,2	-	-	31	5,7	-	-	-	-	-	-	116
1 811	4,1	-	-	-	-	-	-	2 796	6,4	-	-	-	-	-	-	2 751	6,3	117
2 282	3,9	1 477	2,5	1 729	3,0	1 786	3,0	2 476	4,3	-	-	-	-	-	-	-	-	118
1 581	3,1	1 636	3,3	560	1,1	1 079	2,1	-	-	1 437	2,9	-	-	107	0,2	-	-	119
64	2,2	-	-	-	-	-	-	-	-	-	-	-	-	-	-	39	1,4	120
65	1,8	105	2,9	50	1,4	30	0,8	15	0,4	-	-	-	-	-	-	41	1,1	121
53	1,5	59	1,7	-	-	17	0,5	-	-	90	2,5	-	-	-	-	-	-	122
-	-	-	-	-	-	-	-	-	-	-	-	-	-	-	-	-	-	123
14	1,2	36	3,0	27	2,3	2	0,2	10	0,8	-	-	-	-	-	-	27	2,3	124
17	1,8	33	3,4	-	-	10	1,0	-	-	11	1,1	-	-	-	-	-	-	125
453	8,6	399	7,6	-	-	-	-	-	-	-	-	-	-	-	-	163	3,1	126
445	6,1	308	4,3	108	1,5	52	0,7	9	0,1	-	-	-	-	-	-	116	1,6	127
310	4,7	194	2,9	-	-	64	1,0	-	-	134	2,0	-	-	-	-	-	-	128
-	-	453	22,0	-	-	-	-	-	-	-	-	-	-	-	-	180	8,8	129
42	1,7	193	7,7	49	1,9	-	-	7	0,3	-	-	-	-	-	-	25	1,0	130
24	1,2	175	8,8	-	-	18	0,9	-	-	25	1,4	-	-	-	-	-	-	131
-	-	-	-	-	-	-	-	-	-	-	-	-	-	-	-	527	13,3	132
62	1,2	156	2,9	76	1,4	77	1,4	23	0,4	-	-	-	-	-	-	45	0,8	133
62	1,2	126	2,4	-	-	87	1,7	-	-	91	1,8	-	-	-	-	-	-	134
-	-	-	-	-	-	-	-	-	-	-	-	-	-	-	-	-	-	135
15	2,1	110	19,6	-	-	-	-	-	-	-	-	-	-	-	-	71	12,6	136
18	2,8	31	4,4	18	2,5	3	0,4	-	-	-	-	-	-	-	-	9	1,3	137
-	-	21	3,2	-	-	4	0,6	-	-	21	3,2	-	-	-	-	-	-	138
-	-	267	46,0	-	-	-	-	-	-	-	-	-	-	-	-	-	-	139
15	1,9	122	15,1	11	1,4	2	0,2	1	0,1	-	-	-	-	-	-	7	0,9	140
8	1,1	63	8,5	-	-	3	0,4	-	-	16	2,2	-	-	-	-	-	-	141
18	3,3	-	-	-	-	-	-	-	-	-	-	-	-	-	-	60	10,9	142
18	2,4	14	1,9	4	0,5	3	0,4	-	-	-	-	-	-	-	-	4	0,5	143
23	3,3	16	2,3	-	-	2	0,3	-	-	12	1,6	-	-	-	-	-	-	144
43	4,2	-	-	-	-	-	-	-	-	-	-	-	-	-	-	-	-	145
29	2,1	35	2,5	16	1,1	2	0,1	-	-	-	-	-	-	-	-	23	1,6	146
17	1,2	35	2,5	-	-	7	0,5	-	-	156	11,3	-	-	-	-	-	-	147
-	-	-	-	-	-	-	-	-	-	-	-	-	-	-	-	77	64,7	148
2	1,0	24	12,5	3	1,6	1	0,5	1	0,5	-	-	-	-	-	-	3	1,6	149
1	0,5	19	9,8	-	-	1	0,5	-	-	8	4,1	-	-	-	-	-	-	150
-	-	-	-	-	-	-	-	-	-	-	-	-	-	-	-	612	100,0	151
-	-	-	-	-	-	-	-	-	-	-	-	-	-	-	-	-	-	152
9	1,1	14	1,7	11	1,3	2	0,2	-	-	-	-	-	-	-	-	379	61,0	153
7	0,9	12	1,5	-	-	4	0,5	-	-	8	1,0	-	-	-	-	31	3,8	154

d) Neuwahl zu den Vertretungen einzelner Gemeinden 1951 und 1952.

Lfd. Nr.	Gemeinde Verwaltungsbezirk	Wahl- berechtigte	Wähler		insgesamt	CDU		SPD		FDP	
	noch: Amt Erkelenz-Land										
117	Golkrath.	a 1 053	863	82,0	787	122	15,5	158	20,1	-	-
		b 1 085	910	83,9	871	610	70,0	130	14,9	11	1,3
		c 1 119	881	78,7	783	635	81,0	89	11,3	14	1,8
118	Hökhoven	a 971	789	81,3	705	178	25,2	-	-	-	-
		b 1 007	820	81,4	790	556	70,4	120	15,2	14	1,8
		c 1 013	766	75,6	705	514	72,9	93	13,2	34	4,8
119	Schwanenberg.	a 814	626	76,9	586	-	-	119	20,3	8	1,4
		b 891	523	58,7	508	274	53,9	138	27,2	32	6,3
		c 896	581	64,8	555	287	51,7	85	15,3	57	10,3
120	Venrath	a 697	584	83,8	550	-	-	-	-	-	-
		b 650	519	79,8	498	344	69,1	97	19,5	7	1,4
		c 732	544	74,3	499	343	68,7	80	16,0	25	5,0
		d 703	239	34,0	627	-	-	-	-	-	-
	<u>Amt Holsweiler</u>										
121	Borschemich	a 494	337	68,2	311	188	60,5	-	-	-	-
		b 493	400	81,1	383	249	65,0	48	12,6	7	1,8
		c 512	377	73,6	363	243	67,0	64	17,6	11	2,9
122	Holsweiler.	a 887	682	76,9	548	374	68,2	174	31,8	-	-
		b 900	752	83,6	721	467	64,8	138	19,1	22	3,1
		c 955	758	79,4	709	449	63,3	116	16,4	54	7,6
123	Immerath.	a 988	691	69,9	570	374	65,6	144	25,3	-	-
		b 1 005	841	83,7	777	474	61,0	181	23,3	20	2,6
		c 999	741	74,2	685	396	57,8	119	17,4	103	15,0
124	Keyenberg	a 683	489	71,6	385	385	100,0	-	-	-	-
		b 708	561	79,2	535	336	62,8	109	20,4	11	2,1
		c 720	508	70,6	466	287	61,6	78	16,7	35	7,5
	<u>Amt Myhl</u>										
125	Aresbeck	a 1 889	1 241	65,7	1 168	831	71,1	197	16,9	-	-
		b 2 264	1 745	77,1	1 670	1 188	71,1	277	16,6	66	4,0
		c 2 204	1 580	71,7	1 463	1 043	71,3	196	13,5	133	9,1
126	Myhl.	a 937	647	69,1	456	456	100,0	-	-	-	-
		b 975	824	84,5	771	546	70,8	143	18,5	23	3,0
		c 1 008	823	81,6	736	538	73,2	124	16,8	32	4,3
127	Wildenrath.	a 400	262	65,5	221	221	100,0	-	-	-	-
		b 409	374	91,4	370	311	84,1	36	9,7	7	1,9
		c 417	357	85,6	326	274	84,0	25	7,7	11	3,4
128	Ldkr. Erkelenz insgesamt	a 40 939	28 331	69,2	24 831	13 480	54,3	5 554	22,4	136	0,6
		b 43 070	34 057	79,1	32 552	20 892	64,2	6 957	21,4	1 103	3,4
		c 44 173	32 484	73,5	30 003	19 937	66,5	5 266	17,6	2 015	6,7
	<u>Ldkr. Selfkantkreis</u>										
	<u>Geilenkirchen-Heinsberg</u>										
129	Geilenkirchen, Stadt.	a 3 986	2 252	56,5	1 889	1 500	79,4	389	20,6	-	-
		b 4 153	3 226	77,7	3 049	2 196	72,0	428	14,0	185	6,1
		c 4 429	3 069	69,3	2 786	1 963	70,5	252	9,0	266	9,5
130	Heinsberg, Stadt. . .	a 1 699	1 128	66,4	974	686	70,4	220	22,6	-	-
		b 1 907	1 582	83,0	1 477	989	67,0	206	13,9	148	10,0
		c 2 058	1 609	78,2	1 440	1 009	70,1	152	10,6	199	13,8
131	Teveren	a 1 284	863	67,2	702	480	68,4	222	31,6	-	-
		b 1 320	1 075	81,4	957	710	74,2	160	16,7	22	2,3
		c 1 372	1 003	73,1	890	662	74,3	110	12,4	30	3,4
132	Übach-Palenberg . . .	a 9 986	6 689	67,0	5 873	2 218	37,8	2 043	34,8	-	-
		b 10 556	8 319	78,8	7 795	3 426	44,0	2 668	34,2	297	3,8
		c 11 352	7 112	62,6	6 466	3 078	47,6	1 938	30,0	482	7,5
	<u>Amt Baesweiler</u>										
133	Baesweiler.	a 4 636	3 169	68,4	2 808	1 443	51,4	1 022	36,4	-	-
		b 4 884	3 972	81,3	3 710	1 880	50,7	1 164	31,4	104	2,8
		c 5 208	3 820	73,3	3 463	1 772	51,2	1 043	30,1	218	6,3
134	Beggendorf.	a 738	574	77,8	412	412	100,0	-	-	-	-
		b 764	713	93,3	673	517	76,8	98	14,6	15	2,2
		c 786	694	88,3	643	490	76,2	93	14,5	17	2,6
135	Oidtweiler.	a 850	784	92,2	702	256	36,5	446	63,5	-	-
		b 869	825	94,9	790	393	49,7	372	47,1	6	0,8
		c 897	831	92,6	776	330	42,5	398	51,2	16	2,1
	<u>Amt Brachelen</u>										
136	Brachelen	a 1 947	1 328	68,2	1 183	435	36,8	354	30,0	-	-
		b 2 017	1 650	81,8	1 558	844	54,2	415	26,6	64	4,1
		c 2 108	1 500	71,2	1 355	629	46,4	185	13,6	77	5,7

a) Wahl zu den Vertretungen der Gemeinden am 17.10.1948. - b) Bundestagswahl am 14.8.1949. - c) Landtagswahl am 18.6.1950. -

Gültige Stimmen																		Lfd. Nr.
davon																		
KPD		Z		DKP DRP		RSF		RWVP		DP		SRP		Sonstige Parteien		Unab- hängige		
-	-	-	-	-	-	-	-	-	-	-	-	-	-	-	-	507	64,4	117
14	1,6	30	3,5	10	1,1	9	1,0	-	-	-	-	-	-	-	-	57	8,6	
13	1,7	13	1,7	-	-	6	0,8	-	-	13	1,7	-	-	-	-	-	-	118
10	1,5	-	-	-	-	-	-	-	-	-	-	-	-	-	-	517	73,3	
21	2,6	23	2,9	9	1,1	10	1,3	3	0,4	-	-	-	-	-	-	34	4,3	
16	2,3	22	3,1	-	-	6	0,9	-	-	20	2,8	-	-	-	-	-	-	119
-	-	-	-	-	-	-	-	-	-	-	-	-	-	-	-	459	78,3	
7	1,3	2	0,4	15	3,0	24	4,7	6	1,2	-	-	-	-	-	-	10	2,0	
4	0,7	2	0,4	-	-	10	1,8	-	-	110	19,8	-	-	-	-	-	-	120
-	-	-	-	-	-	-	-	-	-	-	-	-	-	-	-	550	100,0	
8	1,6	25	5,0	7	1,4	-	-	2	0,4	-	-	-	-	-	-	8	1,6	
8	1,6	26	5,2	-	-	3	0,6	-	-	14	2,9	-	-	-	-	627	100,0	121
-	-	-	-	-	-	-	-	-	-	-	-	-	-	-	-	123	39,5	
5	1,3	30	7,8	3	0,8	-	-	-	-	-	-	-	-	-	-	41	10,7	
5	1,4	18	5,0	-	-	5	1,4	-	-	17	4,7	-	-	-	-	-	-	122
-	-	-	-	-	-	-	-	-	-	-	-	-	-	-	-	-	-	
7	1,0	19	2,6	9	1,2	18	2,5	3	0,4	-	-	-	-	-	-	38	5,3	
7	1,0	6	0,8	-	-	9	1,3	-	-	68	9,6	-	-	-	-	-	-	123
11	1,9	-	-	-	-	-	-	-	-	-	-	-	-	-	-	41	7,2	
14	1,9	26	3,3	22	2,8	15	1,9	-	-	-	-	-	-	-	-	25	3,2	
12	1,8	28	4,1	-	-	8	1,2	-	-	19	2,7	-	-	-	-	-	-	124
-	-	-	-	-	-	-	-	-	-	-	-	-	-	-	-	-	-	
8	1,5	37	6,9	3	0,5	-	-	-	-	-	-	-	-	-	-	31	5,8	
4	0,9	13	2,9	-	-	3	0,5	-	-	46	9,9	-	-	-	-	-	-	125
-	-	-	-	-	-	-	-	-	-	-	-	-	-	-	-	-	-	
11	0,7	26	1,6	42	2,5	10	0,6	8	0,5	-	-	-	-	-	-	140	12,0	
15	1,0	31	2,1	-	-	18	1,2	-	-	27	1,8	-	-	-	-	42	2,4	126
-	-	-	-	-	-	-	-	-	-	-	-	-	-	-	-	-	-	
12	1,6	29	3,8	14	1,8	-	-	-	-	-	-	-	-	-	-	-	-	127
6	0,8	25	3,4	-	-	3	0,4	-	-	8	1,1	-	-	-	-	4	0,5	
-	-	-	-	-	-	-	-	-	-	-	-	-	-	-	-	-	-	128
-	-	7	1,9	3	0,8	4	1,1	-	-	-	-	-	-	-	-	-	-	
1	0,3	4	1,2	-	-	1	0,3	-	-	10	3,1	-	-	-	-	2	0,5	
599	2,4	1 229	4,9	-	-	-	-	-	-	-	-	-	-	-	-	833	15,4	129
823	2,5	1 292	4,0	510	1,6	264	0,7	88	0,3	-	-	-	-	-	-	623	1,9	
631	2,1	941	3,1	-	-	289	0,9	-	-	924	3,1	-	-	-	-	-	-	130
-	-	-	-	-	-	-	-	-	-	-	-	-	-	-	-	-	-	
44	1,4	73	2,4	88	2,9	11	0,4	7	0,2	-	-	-	-	-	-	-	-	131
33	1,2	44	1,6	28	1,0	-	-	-	-	200	7,2	-	-	-	-	17	0,6	
68	7,0	-	-	-	-	-	-	-	-	-	-	-	-	-	-	-	-	132
35	2,4	53	3,6	22	1,5	5	0,3	3	0,2	-	-	-	-	-	-	16	1,1	
28	1,8	13	0,9	21	1,5	-	-	-	-	18	1,3	-	-	-	-	-	-	133
-	-	-	-	-	-	-	-	-	-	-	-	-	-	-	-	-	-	
21	2,2	19	2,0	16	1,7	2	0,2	4	0,4	-	-	-	-	-	-	3	0,3	
14	1,6	9	1,0	10	1,1	-	-	-	-	55	6,2	-	-	-	-	-	-	134
815	13,8	368	6,3	-	-	-	-	-	-	-	-	-	-	-	-	429	7,3	
878	11,3	218	2,8	173	2,2	49	0,6	18	0,2	-	-	-	-	-	-	68	0,9	
473	7,2	135	2,1	143	2,2	-	-	-	-	217	3,4	-	-	-	-	-	-	135
-	-	-	-	-	-	-	-	-	-	-	-	-	-	-	-	-	-	
343	12,2	-	-	-	-	-	-	-	-	-	-	-	-	-	-	-	-	136
389	10,5	36	1,0	52	1,3	18	0,5	6	0,2	-	-	-	-	-	-	61	1,6	
228	6,6	36	1,0	76	2,2	-	-	-	-	90	2,6	-	-	-	-	-	-	137
-	-	-	-	-	-	-	-	-	-	-	-	-	-	-	-	-	-	
11	1,6	18	2,7	6	0,9	4	0,6	-	-	-	-	-	-	-	-	4	0,6	
9	1,4	8	1,2	12	1,9	-	-	-	-	14	2,2	-	-	-	-	-	-	138
-	-	-	-	-	-	-	-	-	-	-	-	-	-	-	-	-	-	
3	0,4	5	0,6	6	0,8	1	0,1	-	-	-	-	-	-	-	-	4	0,5	
9	1,2	9	1,2	5	0,6	-	-	-	-	9	1,2	-	-	-	-	-	-	139
-	-	-	-	-	-	-	-	-	-	-	-	-	-	-	-	-	-	
52	3,3	394	33,2	-	-	-	-	-	-	-	-	-	-	-	-	-	-	140
23	1,7	125	8,0	32	2,1	11	0,7	-	-	-	-	-	-	-	-	15	1,0	
-	-	306	22,6	15	1,1	-	-	-	-	120	8,9	-	-	-	-	-	-	141
-	-	-	-	-	-	-	-	-	-	-	-	-	-	-	-	-	-	

d) Neuwahl zu den Vertretungen einzelner Gemeinden 1951 und 1952.

Lfd. Nr.	Gemeinde Verwaltungsbezirk	Wahl- berechtigte	Wähler									
						insgesamt	CDU		SPD		FDP	
	noch: Amt Brachelen											
137	a	354	291	82,2	256	59	23,0	85	33,2	-	-	-
	b	372	329	88,4	320	232	72,4	46	14,4	9	2,8	-
	c	400	329	82,3	320	228	71,2	37	11,6	26	8,1	-
	d	397	304	76,6	1 363	552	40,5	-	-	-	-	-
138	a	1 239	871	70,3	744	210	28,2	-	-	120	16,2	-
	b	1 295	1 082	83,6	1 009	821	81,4	64	6,3	66	6,5	-
	c	1 344	1 001	74,5	924	705	76,4	40	4,3	127	13,7	-
<u>Amt Gangelt</u>												
139	a	353	313	88,7	290	157	54,1	-	-	-	-	-
	b	364	321	88,2	315	275	87,3	17	5,4	5	1,6	-
	c	367	306	83,4	289	264	91,4	14	4,8	7	2,5	-
	d	382	283	74,1	1 516	740	48,8	-	-	-	-	-
140	a	2 184	1 484	67,9	1 190	1 190	100,0	-	-	-	-	-
	b	2 203	1 885	85,6	1 802	1 505	83,5	114	6,3	46	2,6	-
	c	2 201	1 724	78,3	1 585	1 253	79,1	90	5,7	80	5,0	-
141	a	447	326	72,9	286	286	100,0	-	-	-	-	-
	b	476	439	92,2	428	389	90,9	21	4,9	7	1,6	-
	c	496	447	90,1	430	404	94,0	7	1,6	7	1,6	-
142	a	701	513	73,2	449	449	100,0	-	-	-	-	-
	b	730	643	88,1	627	565	90,1	32	5,1	13	2,1	-
	c	725	613	84,6	573	526	91,8	12	2,1	20	3,5	-
<u>Amt Heinsberg-Land</u>												
143	a	598	447	74,7	352	120	34,1	90	25,6	-	-	-
	b	634	519	81,9	467	327	70,0	104	22,3	8	1,7	-
	c	638	483	75,7	420	313	74,5	57	13,6	29	6,9	-
144	a	1 061	766	72,2	590	487	82,5	103	17,5	-	-	-
	b	1 068	859	80,4	769	594	77,2	96	12,5	22	2,9	-
	c	1 078	790	73,3	685	542	79,0	59	8,6	48	7,0	-
<u>Amt Immendorf- Wurm</u>												
145	a	261	181	69,3	140	94	67,1	-	-	-	-	-
	b	272	225	82,7	220	170	77,3	26	11,8	8	3,6	-
	c	271	226	83,4	209	137	65,5	12	5,7	8	3,8	-
	d	272	204	75,0	762	-	-	-	-	-	-	-
146	a	1 148	825	71,9	724	175	24,2	233	32,2	-	-	-
	b	1 200	1 003	83,6	947	662	69,9	199	21,0	31	3,3	-
	c	1 213	1 020	84,1	907	671	74,0	108	11,9	45	5,0	-
147	a	695	514	74,0	409	274	67,0	-	-	-	-	-
	b	708	592	83,6	560	445	79,5	79	14,0	6	1,1	-
	c	734	617	84,1	564	455	80,7	46	8,2	29	5,1	-
148	a	758	605	79,8	426	426	100,0	-	-	-	-	-
	b	811	715	88,2	679	545	80,3	93	13,7	1	0,1	-
	c	814	689	84,6	629	485	77,2	66	10,5	39	6,2	-
149	a	445	334	75,1	308	214	69,5	-	-	-	-	-
	b	459	394	85,8	367	286	77,9	36	9,7	12	3,3	-
	c	464	403	86,9	362	268	74,0	42	11,6	22	6,1	-
	d	459	71	15,5	245	245	100,0	-	-	-	-	-
150	a	769	473	61,5	379	206	54,4	-	-	-	-	-
	b	770	641	83,2	600	450	75,1	83	13,8	11	1,8	-
	c	798	623	78,1	542	425	78,4	49	9,0	32	5,9	-
<u>Amt Karken</u>												
151	a	1 276	945	74,1	807	693	85,9	-	-	-	-	-
	b	1 305	1 097	84,1	1 005	844	84,0	59	5,8	35	3,5	-
	c	1 344	1 098	81,7	958	808	84,3	42	4,4	58	6,1	-
152	a	635	439	69,1	319	256	80,3	-	-	-	-	-
	b	653	532	81,5	481	391	81,3	34	7,1	15	3,1	-
	c	672	537	79,9	464	385	83,1	28	6,0	30	6,5	-
153	a	1 852	1 392	75,2	1 121	642	57,3	-	-	-	-	-
	b	1 883	1 610	85,5	1 412	1 137	80,5	157	11,1	24	1,7	-
	c	1 918	1 599	83,4	1 287	1 030	80,0	89	6,9	112	8,7	-
<u>Amt Oberbruch-Dremmen</u>												
154	a	1 677	1 431	85,3	1 271	615	48,4	315	24,8	-	-	-
	b	1 724	1 553	90,1	1 452	975	67,1	306	21,1	79	5,4	-
	c	1 816	1 561	86,0	1 390	995	71,6	173	12,4	129	9,3	-
155	a	287	228	79,4	206	-	-	-	-	-	-	-
	b	297	252	84,8	225	186	82,8	18	8,0	10	4,4	-
	c	303	227	74,9	174	141	81,1	10	5,8	11	6,3	-
	d	293	144	49,1	554	-	-	-	-	-	-	-

a) Wahl zu den Vertretungen der Gemeinden am 17.10.1948. - b) Bundestagswahl am 14.8.1949. - c) Landtagswahl am 18.6.1950. -
1) Christliche Bürgervereinigung

Gültige Stimmen																		Lfd. Nr.
davon																		
KPD		Z		DKP DRP		RSP		RWVP		DP		SRP		Sonstige Parteien		Unab- hängige		
-	-	-	-	-	-	-	-	-	-	-	-	-	-	-	-	112	43,8	
3	0,9	20	6,3	5	1,6	4	1,3	-	-	-	-	-	-	-	-	1	0,3	
2	0,6	21	6,6	1	0,3	-	-	-	-	5	1,6	-	-	-	-	-	137	
-	-	-	-	-	-	-	-	-	-	-	-	-	-	678	49,7	133	9,8	
-	-	-	-	-	-	-	-	-	-	-	-	-	-	-	-	414	55,6	
9	0,9	25	2,5	18	1,8	4	0,4	-	-	-	-	-	-	-	-	2	0,2	
3	0,3	17	1,8	9	1,0	-	-	-	-	23	2,5	-	-	-	-	-	138	
-	-	-	-	-	-	-	-	-	-	-	-	-	-	-	-	-	-	
-	-	-	-	-	-	-	-	-	-	-	-	-	-	-	-	133	45,9	
3	1,0	5	1,6	2	0,6	1	0,3	3	1,0	-	-	-	-	-	-	4	1,2	
2	0,7	1	0,3	-	-	-	-	-	-	1	0,3	-	-	-	-	-	139	
-	-	-	-	-	-	-	-	-	-	-	-	-	-	-	-	776	51,2	
-	-	-	-	-	-	-	-	-	-	-	-	-	-	-	-	-	-	
17	0,9	77	4,3	30	1,7	6	0,3	2	0,1	-	-	-	-	-	-	5	0,3	
11	0,7	66	4,2	37	2,3	-	-	-	-	48	3,0	-	-	-	-	-	140	
-	-	-	-	-	-	-	-	-	-	-	-	-	-	-	-	-	-	
-	-	-	-	-	-	-	-	-	-	-	-	-	-	-	-	-	-	
1	0,2	5	1,2	3	0,7	2	0,5	-	-	-	-	-	-	-	-	-	141	
1	0,2	3	0,7	3	0,7	-	-	-	-	5	1,2	-	-	-	-	-	-	
-	-	-	-	-	-	-	-	-	-	-	-	-	-	-	-	-	-	
4	0,6	7	1,1	6	1,0	-	-	-	-	-	-	-	-	-	-	-	142	
2	0,3	4	0,7	4	0,7	-	-	-	-	5	0,9	-	-	-	-	-	-	
-	-	-	-	-	-	-	-	-	-	-	-	-	-	-	-	-	-	
-	-	-	-	-	-	-	-	-	-	-	-	-	-	-	-	142	40,3	
4	0,9	8	1,7	7	1,5	2	0,4	3	0,6	-	-	-	-	-	-	4	0,9	
9	2,2	6	1,4	3	0,7	-	-	-	-	3	0,7	-	-	-	-	-	143	
-	-	-	-	-	-	-	-	-	-	-	-	-	-	-	-	-	-	
-	-	-	-	-	-	-	-	-	-	-	-	-	-	-	-	-	-	
13	1,7	19	2,5	11	1,4	3	0,4	4	0,5	-	-	-	-	-	-	7	0,9	
10	1,5	10	1,5	10	1,5	-	-	-	-	6	0,9	-	-	-	-	-	144	
-	-	-	-	-	-	-	-	-	-	-	-	-	-	-	-	-	-	
-	-	-	-	-	-	-	-	-	-	-	-	-	-	-	-	46	32,9	
1	0,5	3	1,3	7	3,2	1	0,5	1	0,5	-	-	-	-	-	-	3	1,3	
2	1,0	1	0,5	2	1,0	-	-	-	-	47	22,5	-	-	-	-	-	145	
-	-	-	-	-	-	-	-	-	-	63	8,3	-	-	-	-	699	91,7	
-	-	-	-	-	-	-	-	-	-	-	-	-	-	-	-	316	43,6	
6	0,6	27	2,9	13	1,4	2	0,2	2	0,2	-	-	-	-	-	-	5	0,5	
9	1,0	29	3,2	11	1,2	-	-	-	-	34	3,7	-	-	-	-	-	146	
-	-	-	-	-	-	-	-	-	-	-	-	-	-	-	-	-	-	
-	-	-	-	-	-	-	-	-	-	-	-	-	-	-	-	135	33,0	
5	0,9	7	1,3	8	1,4	2	0,4	3	0,5	-	-	-	-	-	-	5	0,9	
4	0,7	4	0,7	5	0,9	-	-	-	-	21	3,7	-	-	-	-	-	147	
-	-	-	-	-	-	-	-	-	-	-	-	-	-	-	-	-	-	
-	-	-	-	-	-	-	-	-	-	-	-	-	-	-	-	-	-	
10	1,5	9	1,3	5	0,7	6	0,9	2	0,3	-	-	-	-	-	-	8	1,2	
7	1,1	9	1,4	4	0,6	-	-	-	-	19	3,0	-	-	-	-	-	148	
-	-	-	-	-	-	-	-	-	-	-	-	-	-	-	-	-	-	
-	-	-	-	-	-	-	-	-	-	-	-	-	-	-	-	94	30,5	
6	1,6	16	4,4	1	0,3	1	0,3	1	0,3	-	-	-	-	-	-	8	2,2	
1	0,3	4	1,1	4	1,1	-	-	-	-	21	5,8	-	-	-	-	-	149	
-	-	-	-	-	-	-	-	-	-	-	-	-	-	-	-	-	-	
-	-	-	-	-	-	-	-	-	-	-	-	-	-	-	-	173	45,6	
4	0,7	37	6,2	8	1,3	2	0,3	2	0,3	-	-	-	-	-	-	3	0,5	
1	0,2	19	3,5	2	0,4	-	-	-	-	14	2,6	-	-	-	-	-	150	
-	-	-	-	-	-	-	-	-	-	-	-	-	-	-	-	-	-	
-	-	-	-	-	-	-	-	-	-	-	-	-	-	-	-	114	14,1	
2	0,2	39	3,9	18	1,8	3	0,3	-	-	-	-	-	-	-	-	5	0,5	
8	0,8	15	1,6	21	2,2	-	-	-	-	6	0,6	-	-	-	-	-	151	
-	-	-	-	-	-	-	-	-	-	-	-	-	-	-	-	63	19,7	
4	0,8	23	4,8	8	1,7	2	0,4	2	0,4	-	-	-	-	-	-	2	0,4	
6	1,3	3	0,6	3	0,6	-	-	-	-	9	1,9	-	-	-	-	-	152	
-	-	-	-	-	-	-	-	-	-	-	-	-	-	-	-	-	-	
53	4,7	-	-	-	-	-	-	-	-	-	-	-	-	-	-	426	38,0	
11	0,8	33	2,3	25	1,8	4	0,3	1	0,1	-	-	-	-	-	-	20	1,4	
18	1,5	17	1,3	13	1,0	-	-	-	-	8	0,6	-	-	-	-	-	153	
-	-	-	-	-	-	-	-	-	-	-	-	-	-	-	-	-	-	
-	-	-	-	-	-	-	-	-	-	-	-	-	-	-	-	341	26,8	
27	1,9	36	2,5	13	0,9	6	0,4	3	0,2	-	-	-	-	-	-	7	0,5	
22	1,6	21	1,5	14	1,0	-	-	-	-	36	2,6	-	-	-	-	-	154	
-	-	-	-	-	-	-	-	-	-	-	-	-	-	-	-	206	100,0	
1	0,4	4	1,8	1	0,4	2	0,9	2	0,9	-	-	-	-	-	-	1	0,4	
2	1,1	3	1,7	1	0,6	-	-	-	-	6	3,4	-	-	-	-	-	155	
-	-	-	-	-	-	-	-	-	-	-	-	-	-	-	-	554	100,0	

d) Neuwahl zu den Vertretungen einzelner Gemeinden 1951 und 1952.

Lfd. Nr.	Gemeinde Verwaltungsbezirk	Wahl- berechtigte	Wähler		insgesamt	CDU		SPD		FDP		
	noch: Amt Oberbruch- Dremmen											
156	Oberbruch	a	2 590	2 061	79,6	1 682	958	57,0	604	35,9	-	-
		b	2 671	2 305	86,3	2 143	1 355	63,3	566	26,4	107	5,0
		c	2 783	2 279	81,9	2 056	1 485	72,1	337	16,4	133	6,5
		d	2 794	2 271	81,3	2 145	623	29,1	307	14,3	-	-
157	Porselen.	a	539	405	75,1	269	269	100,0	-	-	-	-
		b	574	512	89,2	467	369	79,0	56	12,0	12	2,6
		c	582	497	85,4	453	354	78,1	62	13,7	29	6,4
<u>Amt Selfkant</u>												
158	Havert 1)	a	538	331	61,5	250	-	-	-	-	-	-
		b	-	-	-	-	-	-	-	-	-	-
		c	-	-	-	-	-	-	-	-	-	-
159	Hillensberg 1)	a	214	176	82,2	140	-	-	-	-	-	-
		b	-	-	-	-	-	-	-	-	-	-
		c	-	-	-	-	-	-	-	-	-	-
160	Höngen 1)	a	627	461	73,5	402	402	100,0	-	-	-	-
		b	-	-	-	-	-	-	-	-	-	-
		c	-	-	-	-	-	-	-	-	-	-
161	Millen 1)	a	280	134	47,9	102	86	84,3	-	-	-	-
		b	-	-	-	-	-	-	-	-	-	-
		c	-	-	-	-	-	-	-	-	-	-
162	Stüsterseel 1)	a	478	351	73,4	291	87	29,9	-	-	-	-
		b	-	-	-	-	-	-	-	-	-	-
		c	-	-	-	-	-	-	-	-	-	-
163	Tüddern 1)	a	527	429	81,4	388	174	44,8	74	19,1	-	-
		b	-	-	-	-	-	-	-	-	-	-
		c	-	-	-	-	-	-	-	-	-	-
164	Wehr 1)	a	360	240	66,7	188	133	70,7	-	-	-	-
		b	-	-	-	-	-	-	-	-	-	-
		c	-	-	-	-	-	-	-	-	-	-
<u>Amt Waldenrath</u>												
165	Aphoven	a	660	430	65,2	328	328	100,0	-	-	-	-
		b	686	592	86,3	558	463	83,0	50	9,0	27	4,7
		c	705	596	84,5	540	455	84,3	32	5,8	30	5,6
166	Birgden	a	1 035	702	67,8	531	531	100,0	-	-	-	-
		b	1 067	945	88,6	906	674	74,4	125	13,8	29	3,2
		c	1 085	966	89,0	889	722	81,2	69	7,8	45	5,1
167	Waldenrath.	a	1 463	980	67,0	802	680	84,8	122	15,2	-	-
		b	1 528	1 401	91,7	1 332	1 081	81,2	128	9,6	42	3,2
		c	1 572	1 355	86,2	1 213	1 002	82,6	79	6,5	72	5,9
<u>Amt Waldfleucht</u>												
168	Braunsrath.	a	995	672	67,5	557	557	100,0	-	-	-	-
		b	1 034	876	84,7	828	739	89,3	31	3,6	18	2,2
		c	1 056	852	80,7	755	653	86,5	36	4,8	29	3,8
169	Haaren.	a	1 120	723	64,6	552	465	84,2	-	-	-	-
		b	1 149	1 022	88,9	959	836	87,2	46	4,8	12	1,3
		c	1 185	963	81,3	822	711	86,5	24	2,9	42	5,1
170	Saefelen	a	527	337	63,9	281	193	68,7	-	-	-	-
		b	431	384	89,1	374	328	87,7	19	5,1	9	2,4
		c	482	392	81,3	374	334	89,3	14	3,7	11	2,9
171	Waldfleucht.	a	1 014	683	67,4	530	530	100,0	-	-	-	-
		b	1 054	933	88,5	890	782	87,9	41	4,6	15	1,7
		c	1 071	890	83,1	819	686	83,8	22	2,7	64	7,8
<u>Amt Wassenberg</u>												
172	Birgelen.	a	1 033	580	56,1	415	415	100,0	-	-	-	-
		b	1 130	882	78,1	830	569	68,6	134	16,1	56	6,7
		c	1 140	859	75,4	766	499	65,1	123	16,1	70	9,1
173	Effeld.	a	613	396	64,6	306	-	-	-	-	-	-
		b	593	530	89,4	505	400	79,2	37	7,3	37	7,3
		c	602	503	83,6	400	302	75,5	32	8,0	34	8,5
		d	609	457	75,0	409	-	-	-	-	-	-
174	Ophoven	a	254	175	68,9	147	147	100,0	-	-	-	-
		b	260	239	91,9	234	219	93,6	5	2,0	2	0,9
		c	266	243	91,4	215	179	83,3	14	6,5	13	6,0
		d	265	112	42,3	352	352	100,0	-	-	-	-
175	Orsbeck	a	489	321	65,6	235	235	100,0	-	-	-	-
		b	483	418	86,5	396	331	83,6	43	10,9	7	1,8
		c	491	409	83,3	368	280	76,1	40	10,9	21	5,7

a) Wahl zu den Vertretungen der Gemeinden am 17.10.1948. - b) Bundestagswahl am 14.8.1949. - c) Landtagswahl am 18.6.1950. -
 1) Gemeinden waren zum Zeitpunkt der Bundes- bzw. Landtagswahl den Niederlanden unterstellt. - 2) Bürgerblock

Gültige Stimmen																		Lfd. Nr.
davon																		
KPD		Z		DKP DRP		RSF		RWVP		DP		SEP		Sonstige Parteien		Unab- hängige		
-	-	-	-	-	-	-	-	-	-	-	-	-	-	-	-	120	7,1	
40	1,9	28	1,3	24	1,1	9	0,4	3	0,1	-	-	-	-	-	-	11	0,5	
32	1,6	20	1,0	27	1,3	-	-	-	-	22	1,1	-	-	-	-	-	-	
9	0,4	-	-	-	-	-	-	-	-	-	-	-	-	1 186 ²⁾	55,3	20	0,9	
-	-	-	-	-	-	-	-	-	-	-	-	-	-	-	-	-	-	
11	2,4	10	2,0	4	0,9	1	0,2	-	-	-	-	-	-	-	-	4	0,9	
3	0,7	3	0,7	2	0,4	-	-	-	-	-	-	-	-	-	-	-	-	
-	-	-	-	-	-	-	-	-	-	-	-	-	-	-	-	250	100,0	
-	-	-	-	-	-	-	-	-	-	-	-	-	-	-	-	-	-	
-	-	-	-	-	-	-	-	-	-	-	-	-	-	-	-	140	100,0	
-	-	-	-	-	-	-	-	-	-	-	-	-	-	-	-	-	-	
-	-	-	-	-	-	-	-	-	-	-	-	-	-	-	-	-	-	
-	-	-	-	-	-	-	-	-	-	-	-	-	-	-	-	-	-	
-	-	-	-	-	-	-	-	-	-	-	-	-	-	-	-	-	-	
-	-	-	-	-	-	-	-	-	-	-	-	-	-	-	-	16	15,7	
-	-	-	-	-	-	-	-	-	-	-	-	-	-	-	-	-	-	
-	-	-	-	-	-	-	-	-	-	-	-	-	-	-	-	204	70,1	
-	-	-	-	-	-	-	-	-	-	-	-	-	-	-	-	-	-	
-	-	-	-	-	-	-	-	-	-	-	-	-	-	-	-	140	36,1	
-	-	-	-	-	-	-	-	-	-	-	-	-	-	-	-	-	-	
-	-	-	-	-	-	-	-	-	-	-	-	-	-	-	-	55	29,3	
-	-	-	-	-	-	-	-	-	-	-	-	-	-	-	-	-	-	
-	-	-	-	-	-	-	-	-	-	-	-	-	-	-	-	-	-	
7	1,3	6	1,1	1	0,2	3	0,5	-	-	-	-	-	-	-	-	1	0,2	
8	1,5	3	0,6	6	1,1	-	-	-	-	6	1,1	-	-	-	-	-	-	
-	-	-	-	-	-	-	-	-	-	-	-	-	-	-	-	-	-	
5	0,6	48	5,3	22	2,4	-	-	1	0,1	-	-	-	-	-	-	2	0,2	
10	1,1	19	2,1	13	1,5	-	-	-	-	11	1,2	-	-	-	-	-	-	
-	-	-	-	-	-	-	-	-	-	-	-	-	-	-	-	-	-	
2	0,2	48	3,5	14	1,1	3	0,2	3	0,2	-	-	-	-	-	-	11	0,8	
9	0,7	22	1,9	8	0,7	-	-	-	-	21	1,7	-	-	-	-	-	-	
-	-	-	-	-	-	-	-	-	-	-	-	-	-	-	-	-	-	
6	0,8	18	2,2	10	1,2	1	0,1	1	0,1	-	-	-	-	-	-	4	0,5	
4	0,5	16	2,1	8	1,1	-	-	-	-	9	1,2	-	-	-	-	-	-	
-	-	-	-	-	-	-	-	-	-	-	-	-	-	-	-	87	15,8	
8	0,8	22	2,3	26	2,7	-	-	2	0,2	-	-	-	-	-	-	7	0,7	
12	1,5	10	1,2	15	1,8	-	-	-	-	8	1,0	-	-	-	-	-	-	
-	-	-	-	-	-	-	-	-	-	-	-	-	-	-	-	88	31,3	
4	1,1	7	1,9	5	1,2	1	0,3	-	-	-	-	-	-	-	-	1	0,3	
1	0,3	7	1,9	3	0,8	-	-	-	-	4	1,1	-	-	-	-	-	-	
-	-	-	-	-	-	-	-	-	-	-	-	-	-	-	-	-	-	
2	0,2	32	3,6	6	0,7	2	0,2	-	-	-	-	-	-	-	-	10	1,1	
6	0,7	22	2,7	9	1,1	-	-	-	-	10	1,2	-	-	-	-	-	-	
-	-	-	-	-	-	-	-	-	-	-	-	-	-	-	-	-	-	
32	4,0	21	2,5	12	1,4	2	0,2	-	-	-	-	-	-	-	-	4	0,5	
22	2,9	14	1,9	18	2,3	-	-	-	-	20	2,6	-	-	-	-	-	-	
-	-	-	-	-	-	-	-	-	-	-	-	-	-	-	-	306	100,0	
6	1,2	8	1,6	7	1,4	2	0,4	1	0,2	-	-	-	-	-	-	7	1,4	
4	1,0	10	2,5	8	2,0	-	-	-	-	10	2,5	-	-	-	-	-	-	
-	-	-	-	-	-	-	-	-	-	-	-	-	-	176 ²⁾	43,5	231	56,5	
-	-	-	-	-	-	-	-	-	-	-	-	-	-	-	-	-	-	
3	1,3	2	0,9	3	1,3	-	-	-	-	-	-	-	-	-	-	-	-	
2	0,9	3	1,4	-	-	-	-	-	-	4	1,9	-	-	-	-	-	-	
-	-	-	-	-	-	-	-	-	-	-	-	-	-	-	-	-	-	
8	2,0	3	0,8	2	0,5	1	0,2	-	-	-	-	-	-	-	-	1	0,2	
15	4,1	5	1,4	2	0,4	-	-	-	-	5	1,4	-	-	-	-	-	-	

d) Neuwahl zu den Vertretungen einzelner Gemeinden 1951 und 1952.

Lfd. Nr.	Gemeinde Verwaltungsbezirk	Wahl- berechtigte	Wähler		insgesamt	CDU		SPD		FDP	
176	noch: Amt Wassenberg										
	a	2 068	1 246	60,3	1 096	675	61,6	421	38,4	-	-
	b	2 127	1 697	79,8	1 632	1 052	64,5	395	24,2	109	6,7
	c	2 257	1 710	75,8	1 580	904	57,2	335	21,2	236	14,9
177	Ldkr. Selfkantkreis	59 290	40 998	69,1	34 302	20 848	60,8	6 743	19,7	120	0,4
	Geilenkirchen-Heinsberg	58 481	48 789	83,4	45 748	30 952	67,6	8 771	19,2	1 731	3,8
	insgesamt	61 083	46 445	76,0	41 781	28 534	68,3	6 371	15,2	2 993	7,2
<u>Ldkr. Jülich</u>											
178	Jülich, Stadt.	5 330	4 019	75,4	3 685	1 434	38,9	1 689	45,9	-	-
	a	5 724	4 863	85,0	4 693	2 182	46,5	1 452	30,9	91	1,9
	b	6 156	4 886	79,4	4 638	2 090	45,1	1 632	35,2	544	11,7
<u>Amt Aldenhoven</u>											
179	Aldenhoven	814	637	78,3	595	290	48,7	246	41,3	-	-
	a	813	719	88,4	691	374	54,1	166	24,0	8	1,2
	b	837	711	84,9	680	383	56,3	168	24,7	47	6,9
180	Bettendorf	223	192	86,1	141	106	75,2	-	-	-	-
	a	237	222	93,7	211	149	70,6	45	21,3	-	-
	b	228	208	91,2	196	134	68,4	49	25,0	3	1,5
	c	232	65	28,0	168	168	100,0	-	-	-	-
181	Dürbslar	404	319	79,0	285	-	-	-	-	-	-
	a	425	379	89,2	370	252	68,2	75	20,3	2	0,5
	b	431	384	89,1	373	256	68,7	77	20,6	24	6,4
	c	429	35	8,2	138	-	-	-	-	-	-
182	Freialdenhoven . . .	486	422	86,8	379	195	51,5	-	-	-	-
	a	531	474	89,3	434	276	63,6	108	24,9	8	1,8
	b	555	475	85,6	415	264	63,6	97	23,4	33	8,0
183	Langweiler	352	292	83,0	241	164	68,0	-	-	-	-
	a	361	322	89,2	300	186	62,0	80	26,7	2	0,7
	b	368	318	86,4	298	178	59,7	92	30,9	8	2,6
184	Niedermers	324	287	88,6	250	-	-	130	52,0	-	-
	a	331	307	92,7	292	118	40,5	102	34,9	8	2,8
	b	337	305	90,5	289	144	49,8	88	30,5	18	6,2
185	Schleiden	474	428	90,3	391	173	44,2	218	55,8	-	-
	a	498	467	93,8	449	218	48,6	185	41,2	3	0,7
	b	500	464	92,8	434	195	44,9	207	47,7	13	3,0
186	Siersdorf	555	483	87,0	416	216	51,9	186	44,7	-	-
	a	612	556	90,8	524	283	54,0	196	37,4	7	1,3
	b	683	556	81,4	502	293	58,4	142	28,3	32	6,4
<u>Amt Dürwiß</u>											
187	Dürwiß	1 353	1 247	92,2	1 110	519	46,8	416	37,5	-	-
	a	1 391	1 295	93,1	1 197	668	55,8	366	30,6	14	1,2
	b	1 459	1 334	91,4	1 245	656	52,7	464	37,2	36	2,9
188	Laurensberg	330	248	75,2	187	74	39,6	-	-	-	-
	a	360	315	87,5	295	183	62,0	81	27,6	6	2,0
	b	368	284	77,2	252	168	66,7	69	27,3	4	1,6
189	Lohn	1 038	868	83,6	785	466	59,4	319	40,6	-	-
	a	1 124	1 035	92,1	1 006	707	70,2	208	20,7	9	0,9
	b	1 154	968	83,9	915	631	68,9	203	22,3	37	4,0
<u>Amt Inden</u>											
190	Altdorf	499	408	81,8	380	122	32,1	199	52,4	-	-
	a	507	436	86,0	406	261	64,3	117	28,8	3	0,7
	b	518	415	80,1	367	183	49,9	133	36,2	32	8,7
191	Inden	1 128	979	86,8	838	477	56,9	348	41,5	-	-
	a	1 185	1 065	89,9	1 007	598	59,3	283	28,1	16	1,6
	b	1 209	1 001	82,8	930	498	53,5	279	30,0	87	9,4
192	Kirohberg	903	753	83,4	671	303	45,2	327	48,7	-	-
	a	917	801	87,4	753	363	48,2	284	37,7	15	2,0
	b	947	755	79,7	715	337	47,1	285	39,9	49	6,8
193	Pattarn bei Aldenhoven	286	254	88,8	237	141	59,5	96	40,5	-	-
	a	289	268	92,7	256	172	67,2	69	27,0	5	2,0
	b	293	251	85,7	234	163	69,7	33	14,0	19	8,1
<u>Amt Koslar</u>											
194	Barmen	596	416	69,8	378	187	49,5	126	33,3	-	-
	a	603	500	82,9	471	243	51,6	100	21,2	10	2,1
	b	622	465	74,8	413	232	56,2	91	22,0	45	10,9
195	Bourheim	403	282	70,0	248	33	13,3	193	77,8	-	-
	a	419	367	87,6	344	194	56,4	110	32,0	7	1,9
	b	436	320	73,4	297	186	62,6	65	21,9	35	11,8

a) Wahl zu den Vertretungen der Gemeinden am 17.10.1948. - b) Bundestagswahl am 14.8.1949. - c) Landtagswahl am 18.6.1950. -

Gültige Stimmen																		Lfd. Nr.
davon																		
KPD		Z		DKP DRP		RSF		RWVP		DP		SRP		Sonstige Parteien		Unab- hängige		
-	-	-	-	-	-	-	-	-	-	-	-	-	-	-	-	-	-	176
23	1,4	23	1,4	8	0,5	7	0,4	3	0,2	-	-	-	-	-	-	-	12	
21	1,3	21	1,3	27	1,8	-	-	-	-	36	2,3	-	-	-	-	-	-	177
1 279	3,7	762	2,1	-	-	-	-	-	-	-	-	-	-	-	-	-	4 550	
1 721	3,7	1 223	2,7	728	1,6	186	0,4	83	0,2	-	-	-	-	-	-	-	353	
1 086	2,6	988	2,4	603	1,4	-	-	-	-	1 206	2,9	-	-	-	-	-	-	178
160	4,3	402	10,9	-	-	-	-	-	-	-	-	-	-	-	-	-	-	
146	3,1	363	7,7	55	1,2	13	0,3	36	0,8	-	-	-	-	-	-	-	355	
99	2,1	193	4,2	80	1,7	-	-	-	-	-	-	-	-	-	-	-	-	179
-	-	59	10,0	-	-	-	-	-	-	-	-	-	-	-	-	-	-	
9	1,3	86	12,4	15	2,2	6	0,9	10	1,4	-	-	-	-	-	-	-	17	
13	1,9	51	7,6	18	2,6	-	-	-	-	-	-	-	-	-	-	-	-	180
-	-	-	-	-	-	-	-	-	-	-	-	-	-	-	-	-	35	
4	1,9	11	5,2	1	0,5	-	-	1	0,5	-	-	-	-	-	-	-	-	181
4	2,0	5	2,6	1	0,5	-	-	-	-	-	-	-	-	-	-	-	-	
-	-	-	-	-	-	-	-	-	-	-	-	-	-	-	-	-	-	182
5	1,4	22	5,9	2	0,5	1	0,3	2	0,5	-	-	-	-	-	-	-	285	
8	2,1	4	1,1	4	1,1	-	-	-	-	-	-	-	-	-	-	-	9	
-	-	-	-	-	-	-	-	-	-	-	-	-	-	-	-	-	138	183
-	-	184	48,5	-	-	-	-	-	-	-	-	-	-	-	-	-	-	
2	0,5	30	6,8	2	0,5	-	-	3	0,7	-	-	-	-	-	-	-	5	
4	1,0	15	3,5	2	0,5	-	-	-	-	-	-	-	-	-	-	-	-	184
-	-	-	-	-	-	-	-	-	-	-	-	-	-	-	-	-	77	
-	-	25	8,3	3	1,0	-	-	-	-	-	-	-	-	-	-	-	4	
5	1,7	10	3,4	5	1,7	-	-	-	-	-	-	-	-	-	-	-	-	185
-	-	49	19,6	-	-	-	-	-	-	-	-	-	-	-	-	-	71	
2	0,7	50	17,1	1	0,3	1	0,3	-	-	-	-	-	-	-	-	-	10	
2	0,7	28	9,7	9	3,1	-	-	-	-	-	-	-	-	-	-	-	-	186
-	-	-	-	-	-	-	-	-	-	-	-	-	-	-	-	-	-	
11	2,4	22	5,0	2	0,4	2	0,4	-	-	-	-	-	-	-	-	-	6	
11	2,5	5	1,2	3	0,7	-	-	-	-	-	-	-	-	-	-	-	-	187
-	-	-	-	-	-	-	-	-	-	-	-	-	-	-	-	-	14	
8	1,6	13	2,5	3	0,5	1	0,2	1	0,2	-	-	-	-	-	-	-	12	
7	1,3	9	1,8	19	3,8	-	-	-	-	-	-	-	-	-	-	-	-	188
175	15,7	-	-	-	-	-	-	-	-	-	-	-	-	-	-	-	-	
104	8,7	16	1,3	12	1,0	13	1,1	-	-	-	-	-	-	-	-	-	4	
73	5,9	4	0,3	12	1,0	-	-	-	-	-	-	-	-	-	-	-	-	189
-	-	-	-	-	-	-	-	-	-	-	-	-	-	-	-	-	113	
6	2,0	14	4,7	1	0,3	2	0,7	-	-	-	-	-	-	-	-	-	2	
3	1,2	3	1,2	5	2,0	-	-	-	-	-	-	-	-	-	-	-	-	190
-	-	-	-	-	-	-	-	-	-	-	-	-	-	-	-	-	-	
13	1,3	23	2,3	15	1,5	29	2,9	1	0,1	-	-	-	-	-	-	-	1	
7	0,8	19	2,0	18	2,0	-	-	-	-	-	-	-	-	-	-	-	-	191
-	-	-	-	-	-	-	-	-	-	-	-	-	-	-	-	-	59	
4	1,0	6	1,6	1	0,2	2	0,5	3	0,7	-	-	-	-	-	-	-	9	
3	0,8	11	3,0	5	1,4	-	-	-	-	-	-	-	-	-	-	-	-	192
13	1,6	-	-	-	-	-	-	-	-	-	-	-	-	-	-	-	-	
34	3,4	35	3,5	9	0,9	8	0,8	4	0,4	-	-	-	-	-	-	-	20	
28	3,0	14	1,5	24	2,6	-	-	-	-	-	-	-	-	-	-	-	-	193
41	6,1	-	-	-	-	-	-	-	-	-	-	-	-	-	-	-	-	
24	3,2	40	5,3	-	-	14	1,9	3	0,4	-	-	-	-	-	-	-	10	
24	3,4	11	1,5	9	1,3	-	-	-	-	-	-	-	-	-	-	-	-	194
-	-	-	-	-	-	-	-	-	-	-	-	-	-	-	-	-	-	
-	-	9	3,4	1	0,4	-	-	-	-	-	-	-	-	-	-	-	-	195
2	0,9	15	6,4	2	0,9	-	-	-	-	-	-	-	-	-	-	-	-	
-	-	-	-	-	-	-	-	-	-	-	-	-	-	-	-	-	-	196
3	0,6	54	11,5	47	10,0	2	0,4	-	-	-	-	-	-	-	-	-	65	
4	1,0	26	6,3	15	3,6	-	-	-	-	-	-	-	-	-	-	-	12	
-	-	-	-	-	-	-	-	-	-	-	-	-	-	-	-	-	-	197
2	0,6	18	5,2	4	1,2	4	1,2	-	-	-	-	-	-	-	-	-	22	
4	1,3	5	1,7	2	0,7	-	-	-	-	-	-	-	-	-	-	-	5	

d) Neuwahl zu den Vertretungen einzelner Gemeinden 1951 und 1952.

Lfd. Nr.	Gemeinde Verwaltungsbezirk	Wahl- berechtigte	Wähler								
						insgesamt	CDU		SPD		FDP
196	nach: Amt Koslar										
	Broich	a 532	424	79,7	402	155	38,6	169	42,0	-	-
		b 538	482	89,6	460	270	58,7	130	28,3	1	0,2
197	Engelsdorf	c 548	447	81,6	410	237	57,8	114	27,8	28	6,8
		a 137	105	76,6	73	40	54,8	-	-	-	-
		b 133	108	81,2	107	61	57,0	25	23,4	2	1,9
198	Floßdorf	c 136	106	77,9	104	60	57,7	25	24,0	8	7,7
		d 136	57	41,9	126	81	64,3	45	35,7	-	-
		a 238	178	74,8	122	122	100,0	-	-	-	-
199	Koslar	b 232	190	81,9	175	131	74,9	14	7,9	-	-
		c 246	189	76,8	162	126	77,8	8	4,9	18	11,0
		a 1 236	963	77,9	891	369	41,4	393	44,2	-	-
200	Merzenhausen	b 1 252	1 111	88,7	1 068	579	54,2	324	30,3	19	1,8
		c 1 262	1 039	82,3	977	527	53,9	279	28,6	96	9,8
		a 207	136	65,7	103	103	100,0	-	-	-	-
201	<u>Amt Linnich</u>	b 220	192	87,3	185	100	54,1	34	18,4	3	1,6
		c 214	167	78,0	146	75	51,4	19	12,9	36	24,7
		a 473	406	85,8	347	181	52,2	93	26,8	-	-
202	Boslar	b 498	423	84,9	398	230	57,8	91	22,9	3	0,7
		c 508	391	77,0	338	226	66,9	74	21,9	15	4,4
		d 516	378	73,3	1 639	1 069	65,2	-	-	-	-
203	Ederen	a 590	455	77,1	226	-	-	226	100,0	-	-
		b 592	538	90,9	509	376	73,9	98	19,3	2	0,4
		c 595	511	85,9	448	363	81,0	45	10,0	22	4,9
204	Gereonsweiler	a 602	481	79,9	441	239	54,2	157	35,6	-	-
		b 606	519	85,6	494	367	74,3	76	15,4	7	1,4
		c 639	506	79,2	463	322	69,5	50	10,8	47	10,2
205	Gevenich	a 463	411	88,8	372	208	55,9	164	44,1	-	-
		b 474	438	92,4	420	221	52,6	148	35,2	2	0,5
		c 495	427	86,3	398	207	51,9	126	31,7	23	5,8
206	Glimbach	a 563	480	85,3	400	255	63,8	104	25,9	-	-
		b 573	459	80,1	421	219	52,0	131	31,1	7	1,7
		c 578	432	74,7	380	207	54,5	82	21,6	22	5,8
207	Hottorf	a 315	230	73,0	159	159	100,0	-	-	-	-
		b 324	279	86,1	261	196	75,1	38	14,6	2	0,8
		c 325	258	79,4	232	149	64,2	43	18,5	16	7,0
208	Körrensig	d 315	87	27,6	247	247	100,0	-	-	-	-
		a 745	628	84,3	579	157	27,1	122	21,1	-	-
		b 759	606	79,8	586	340	58,0	162	27,6	14	2,4
209	Linnich, Stadt	c 801	565	70,5	513	348	67,8	91	17,7	47	9,2
		a 1 419	977	68,9	870	707	81,3	163	18,7	-	-
		b 1 522	1 182	77,7	1 129	759	67,2	218	19,3	54	4,8
210	Rurdorf	c 1 568	1 169	74,6	1 094	661	60,3	191	17,5	178	16,3
		a 353	314	89,0	296	144	48,6	152	51,4	-	-
		b 362	331	91,4	306	250	81,8	38	12,4	1	0,3
211	Tetz	c 366	305	83,3	283	234	82,7	29	10,2	9	3,2
		a 296	245	82,8	144	88	61,1	-	-	-	-
		b 308	279	90,6	259	169	65,3	43	16,5	3	1,2
212	Welz	c 334	309	92,5	285	118	41,5	73	25,6	34	11,9
		d 333	297	89,2	1 494	354	23,7	-	-	-	-
		a 276	214	77,5	174	71	40,8	-	-	-	-
213	<u>Amt Stettelnich</u>	b 289	272	94,1	260	203	78,1	34	13,1	2	0,8
		c 293	263	89,8	246	174	70,7	22	8,9	30	12,3
		d 301	115	38,2	446	446	100,0	-	-	-	-
214	Güsten	a 551	430	78,0	398	201	50,5	134	33,7	-	-
		b 558	521	93,4	500	281	56,2	140	28,0	4	0,8
		c 586	477	81,4	450	283	62,8	115	25,6	23	5,1
215	Hambach	a 604	512	84,8	433	179	41,3	214	49,4	-	-
		b 646	597	92,4	570	317	55,6	153	26,7	6	1,1
		c 658	579	88,0	530	262	49,4	195	36,8	50	9,4
216	Mersach	a 472	343	72,7	320	116	36,3	161	50,3	-	-
		b 484	416	86,0	397	197	49,6	114	28,8	6	1,5
		c 491	393	80,0	369	224	60,7	86	23,3	29	7,9
217	Pattern bei Mersach	a 294	247	84,0	225	134	59,6	91	40,4	-	-
		b 315	283	89,8	272	151	55,5	85	31,3	2	0,7
		c 323	296	91,6	276	156	56,5	93	33,7	21	7,6

a) Wahl zu den Vertretungen der Gemeinden am 17.10.1948. - b) Bundestagswahl am 14.8.1949. - c) Landtagswahl am 18.6.1950. -

Gültige Stimmen																		Lfd. Nr.
davon																		
KPD		Z		DKP DRP		RSP		RWVP		DP		SRP		Sonstige Parteien		Unab- hängige		
-	-	78	19,4	-	-	-	-	-	-	-	-	-	-	-	-	-	-	196
9	2,0	42	9,0	4	0,9	-	-	-	-	-	-	-	-	-	-	4	0,9	
4	1,0	17	4,2	10	2,4	-	-	-	-	-	-	-	-	-	-	-	-	197
-	-	-	-	-	-	-	-	-	-	-	-	-	-	-	-	33	45,2	
3	2,8	3	2,8	4	3,7	-	-	-	-	-	-	-	-	-	-	9	8,4	
1	1,0	4	3,8	6	5,8	-	-	-	-	-	-	-	-	-	-	-	-	198
-	-	-	-	-	-	-	-	-	-	-	-	-	-	-	-	-	-	
5	2,9	10	5,7	15	8,6	-	-	-	-	-	-	-	-	-	-	-	-	199
3	1,9	3	1,9	4	2,5	-	-	-	-	-	-	-	-	-	-	-	-	
11	1,2	106	11,9	-	-	-	-	-	-	-	-	-	-	-	-	12	1,3	
35	3,3	70	6,6	9	0,8	3	0,3	-	-	-	-	-	-	-	-	29	2,7	
28	2,9	32	3,3	15	1,5	-	-	-	-	-	-	-	-	-	-	-	-	200
-	-	-	-	-	-	-	-	-	-	-	-	-	-	-	-	-	-	
1	0,5	14	7,6	27	14,6	1	0,5	-	-	-	-	-	-	-	-	5	2,7	
4	2,7	9	6,2	3	2,1	-	-	-	-	-	-	-	-	-	-	-	-	201
-	-	-	-	-	-	-	-	-	-	-	-	-	-	-	-	-	-	
9	2,2	42	10,6	5	1,3	2	0,5	3	0,7	-	-	-	-	-	-	73	21,0	
2	0,6	15	4,4	6	1,8	-	-	-	-	-	-	-	-	-	-	13	3,3	
-	-	247	15,1	-	-	-	-	-	-	-	-	-	-	-	-	323	19,7	202
2	0,4	19	3,6	8	1,6	1	0,2	1	0,2	-	-	-	-	-	-	2	0,4	
4	0,9	5	1,1	9	2,1	-	-	-	-	-	-	-	-	-	-	-	-	203
-	-	-	-	-	-	-	-	-	-	-	-	-	-	-	-	-	-	
3	0,6	31	6,3	2	0,4	1	0,2	-	-	-	-	-	-	-	-	45	10,2	
3	0,6	28	6,0	13	2,9	-	-	-	-	-	-	-	-	-	-	7	1,4	204
-	-	-	-	-	-	-	-	-	-	-	-	-	-	-	-	-	-	
3	0,7	13	3,2	32	7,6	-	-	1	0,2	-	-	-	-	-	-	-	-	205
2	0,5	5	1,3	35	8,8	-	-	-	-	-	-	-	-	-	-	-	-	
17	4,3	-	-	-	-	-	-	-	-	-	-	-	-	-	-	24	6,0	
20	4,8	20	4,8	10	2,4	9	2,0	1	0,2	-	-	-	-	-	-	4	1,0	
17	4,5	21	5,5	31	8,1	-	-	-	-	-	-	-	-	-	-	-	-	206
-	-	-	-	-	-	-	-	-	-	-	-	-	-	-	-	-	-	
3	1,1	7	2,7	6	2,3	-	-	-	-	-	-	-	-	-	-	9	3,4	
4	1,7	9	3,9	11	4,7	-	-	-	-	-	-	-	-	-	-	-	-	207
-	-	-	-	-	-	-	-	-	-	-	-	-	-	-	-	-	-	
4	0,7	48	8,2	5	0,9	8	1,3	1	0,2	-	-	-	-	-	-	300	51,8	
4	0,8	21	4,1	2	0,4	-	-	-	-	-	-	-	-	-	-	4	0,7	208
-	-	-	-	-	-	-	-	-	-	-	-	-	-	-	-	-	-	
14	1,2	46	4,1	23	2,0	3	0,3	4	0,4	-	-	-	-	-	-	8	0,7	
11	1,0	27	2,5	26	2,4	-	-	-	-	-	-	-	-	-	-	-	-	209
-	-	-	-	-	-	-	-	-	-	-	-	-	-	-	-	-	-	
1	0,3	9	2,9	2	0,7	-	-	-	-	-	-	-	-	-	-	5	1,6	
-	-	6	2,1	5	1,8	-	-	-	-	-	-	-	-	-	-	-	-	210
-	-	-	-	-	-	-	-	-	-	-	-	-	-	-	-	-	-	
8	3,1	19	7,3	5	1,9	2	0,8	1	0,4	-	-	-	-	-	-	56	38,9	
4	1,4	46	16,1	10	3,5	-	-	-	-	-	-	-	-	-	-	9	3,5	211
-	-	991	66,3	-	-	-	-	-	-	-	-	-	-	-	-	149	10,0	
-	-	-	-	-	-	-	-	-	-	-	-	-	-	-	-	103	59,2	
1	0,4	9	3,5	4	1,4	-	-	1	0,4	-	-	-	-	-	-	6	2,3	
2	0,8	6	2,4	12	4,9	-	-	-	-	-	-	-	-	-	-	-	-	212
-	-	-	-	-	-	-	-	-	-	-	-	-	-	-	-	-	-	
24	6,0	-	-	-	-	-	-	-	-	-	-	-	-	-	-	39	9,8	
20	4,0	19	3,8	9	1,8	5	1,0	-	-	-	-	-	-	-	-	22	4,4	
13	2,9	9	2,0	7	1,6	-	-	-	-	-	-	-	-	-	-	-	-	213
-	-	-	-	-	-	-	-	-	-	-	-	-	-	-	-	-	-	
10	1,8	30	5,3	12	2,1	9	1,6	5	0,9	-	-	-	-	-	-	40	9,3	
8	1,5	2	0,4	13	2,5	-	-	-	-	-	-	-	-	-	-	28	4,9	214
-	-	-	-	-	-	-	-	-	-	-	-	-	-	-	-	-	-	
8	2,0	56	14,1	4	1,0	-	-	2	0,5	-	-	-	-	-	-	43	13,4	
5	1,4	13	3,5	12	3,2	-	-	-	-	-	-	-	-	-	-	10	2,5	
-	-	-	-	-	-	-	-	-	-	-	-	-	-	-	-	-	-	215
5	1,8	22	8,1	1	0,4	-	-	-	-	-	-	-	-	-	-	6	2,2	
1	0,4	4	1,4	1	0,4	-	-	-	-	-	-	-	-	-	-	-	-	

d) Neuwahl zu den Vertretungen einzelner Gemeinden 1951 und 1952.

Lfd. Nr.	Gemeinde Verwaltungsbezirk	Wahl- berechtigte	Wähler		insgesamt	CDU		SPD		FDP		
216	noch: Amt Stettelnich											
	a	963	709	73,6	640	217	33,9	266	41,6	-	-	
	Steinstrasb	987	833	84,4	797	467	58,6	219	27,5	29	3,6	
217		c	1 017	759	74,6	720	454	156	21,7	66	9,2	
	a	692	540	78,0	466	243	52,1	223	47,9	-	-	
	Stettelnich.b	698	645	92,4	610	299	49,0	184	30,2	3	0,5	
218		c	733	588	80,2	548	309	146	26,6	40	7,4	
	a	577	460	79,7	424	266	62,7	-	-	-	-	
	Welldorfb	603	541	89,7	525	398	75,8	37	7,0	5	1,0	
219		c	618	555	89,8	533	388	56	10,5	41	7,7	
	Amt Titz											
	a	390	269	69,0	226	109	48,2	-	-	-	-	
220	Gevelsdorfb	403	341	84,6	333	264	79,3	30	9,0	3	0,9	
		c	402	324	80,6	316	227	31	9,8	35	11,1	
	a	456	368	80,7	327	184	56,3	-	-	-	-	
221	Hasselsweiler. . . .b	477	431	90,4	418	286	68,4	57	13,6	9	2,2	
		c	471	393	83,4	377	272	55	14,6	34	9,0	
	a	542	407	75,1	356	287	80,6	-	-	-	-	
222	Münts.b	571	509	89,1	494	327	66,2	66	13,4	2	0,4	
		c	582	490	84,2	460	331	90	19,6	22	4,8	
	a	1 393	1 143	82,1	1 081	615	56,9	391	36,2	-	-	
223	Rödingenb	1 438	1 197	83,2	1 164	718	61,7	249	21,4	23	2,0	
		c	1 396	1 149	82,3	1 076	623	57,9	239	22,1	90	8,4
	a	1 930	1 272	65,9	1 063	692	65,1	240	22,6	-	-	
224	Titzb	1 981	1 595	80,5	1 515	1 004	66,3	318	21,0	22	1,5	
		c	1 977	1 488	75,3	1 381	842	61,0	298	21,6	143	10,3
	a	32 807	25 881	78,9	22 775	11 141	48,9	7 956	34,9	-	-	
225	Ldkr. Jülich insgesamt	34 170	29 709	86,9	28 332	16 607	58,6	7 283	25,7	450	1,6	
		c	35 263	28 675	81,3	26 708	15 396	57,6	7 005	26,2	2 289	8,6
	Ldkr. Monschau											
226	a	1 686	1 158	68,7	1 060	586	55,3	412	38,9	-	-	
	b	1 799	1 451	80,7	1 394	932	67,0	268	19,2	85	6,1	
	Monschau, Stadt. . .c	1 752	1 294	73,9	1 214	787	64,8	116	9,6	196	16,1	
227		d	1 740	1 323	76,0	1 251	134	10,7	37	3,0	407	32,5
	Amt Imgenbroich											
	a	512	358	69,9	339	121	35,7	-	-	-	-	
228	Eicherscheidb	561	521	92,9	512	424	82,9	26	5,2	15	3,0	
		c	568	495	87,1	468	387	82,7	9	1,9	18	3,8
	a	476	324	68,1	277	140	50,5	69	24,9	-	-	
229	Imgenbroich.b	472	399	84,5	371	288	77,6	35	9,4	15	4,0	
		c	500	415	83,0	375	286	76,3	25	6,6	28	7,4
	a	609	346	56,8	278	278	100,0	-	-	-	-	
230	Konzenb	631	573	90,8	547	474	86,6	22	4,0	14	2,6	
		c	635	555	87,4	502	435	86,7	18	3,6	27	5,4
	a	768	557	72,5	466	317	68,0	113	24,2	-	-	
231	Mützenich.b	777	602	77,5	558	397	71,1	24	4,3	17	3,1	
		c	759	594	78,3	553	453	81,9	8	1,4	24	4,3
	Amt Kalterherberg											
232	a	794	396	49,9	333	333	100,0	-	-	-	-	
	Höfen.b	862	710	82,4	687	569	82,8	39	5,8	17	2,5	
		c	877	686	78,2	619	515	83,2	36	5,8	34	5,5
233	a	1 331	659	49,5	525	436	83,0	27	5,2	-	-	
	Kalterherberg. . . .b	1 390	1 152	82,9	1 114	911	81,8	92	8,3	41	3,6	
		c	1 405	1 092	77,7	972	817	84,1	51	5,3	42	4,3
234	a	222	198	89,2	170	157	92,4	-	-	-	-	
	Rohrenb	275	262	95,3	259	236	91,1	10	3,9	1	0,4	
		c	274	257	93,8	243	221	90,9	8	3,4	2	0,8
235	Amt Kesternich											
	a	547	365	66,7	319	233	73,0	86	27,0	-	-	
	Kesternichb	572	473	82,7	446	331	74,2	39	8,7	4	0,9	
236		c	592	387	65,4	344	259	19	5,5	9	2,6	
	a	754	460	61,0	350	114	32,6	-	-	-	-	
	Ruhrbergb	1 147	1 057	92,5	1 020	614	60,2	58	5,7	32	3,1	
237		c	924	809	87,6	763	406	53,2	40	5,2	50	6,6
	a	863	590	68,4	541	367	67,8	-	-	-	-	
	Schmidt.b	948	827	87,2	806	460	57,1	44	5,4	7	0,9	
238		c	964	722	74,9	671	377	56,2	23	3,4	43	6,5

a) Wahl zu den Vertretungen der Gemeinden am 17.10.1948. - b) Bundestagswahl am 14.8.1949. - c) Landtagswahl am 18.6.1950. -
1) Bürgerblock

Gültige Stimmen																		Lfd. Nr.
davon																		
KPD		Z		DKP DRP		RSF		RWVP		DP		SRP		Sonstige Parteien		Unab- hängige		
-	-	-	-	-	-	-	-	-	-	-	-	-	-	-	-	157	24,5	216
11	1,4	22	2,8	15	1,9	1	0,1	4	0,5	-	-	-	-	-	-	29	3,6	
21	2,9	7	1,0	16	2,1	-	-	-	-	-	-	-	-	-	-	-	-	217
-	-	-	-	-	-	-	-	-	-	-	-	-	-	-	-	-	-	
23	3,8	46	7,5	8	1,3	2	0,3	5	0,8	-	-	-	-	-	-	40	6,6	218
20	3,6	16	2,9	17	3,1	-	-	-	-	-	-	-	-	-	-	-	-	
-	-	-	-	-	-	-	-	-	-	-	-	-	-	-	-	158	37,3	219
6	1,1	52	9,9	2	0,4	-	-	1	0,2	-	-	-	-	-	-	24	4,6	
9	1,7	27	5,1	12	2,3	-	-	-	-	-	-	-	-	-	-	-	-	
-	-	-	-	-	-	-	-	-	-	-	-	-	-	-	-	117	51,8	220
1	0,3	26	7,8	2	0,6	-	-	-	-	-	-	-	-	-	-	7	2,1	
-	-	11	3,5	12	3,8	-	-	-	-	-	-	-	-	-	-	-	-	
-	-	143	43,7	-	-	-	-	-	-	-	-	-	-	-	-	-	-	221
4	1,1	47	11,2	1	0,2	3	0,7	-	-	-	-	-	-	-	-	11	2,6	
5	1,3	7	1,9	4	1,1	-	-	-	-	-	-	-	-	-	-	-	-	
-	-	-	-	-	-	-	-	-	-	-	-	-	-	-	-	69	19,4	222
4	0,8	56	11,3	3	0,6	1	0,2	1	0,2	-	-	-	-	-	-	34	6,9	
4	0,9	11	2,3	2	0,4	-	-	-	-	-	-	-	-	-	-	-	-	
75	6,9	-	-	-	-	-	-	-	-	-	-	-	-	-	-	-	-	223
79	6,8	34	2,9	41	3,4	3	0,3	3	0,3	-	-	-	-	-	-	14	1,2	
62	5,8	13	1,2	49	4,6	-	-	-	-	-	-	-	-	-	-	-	-	
-	-	-	-	-	-	-	-	-	-	-	-	-	-	-	-	131	12,3	224
25	1,7	59	3,9	43	2,7	4	0,3	3	0,2	-	-	-	-	-	-	37	2,4	
29	2,1	37	2,7	32	2,3	-	-	-	-	-	-	-	-	-	-	-	-	
516	2,3	1 021	4,5	-	-	-	-	-	-	-	-	-	-	-	-	2 141	9,4	225
694	2,4	1 708	6,0	476	1,7	156	0,6	101	0,4	-	-	-	-	-	-	857	3,0	
571	2,1	839	3,1	608	2,4	-	-	-	-	-	-	-	-	-	-	-	-	
-	-	14	1,3	-	-	-	-	-	-	-	-	-	-	-	-	48	4,5	226
17	1,2	71	5,1	16	1,1	3	0,2	2	0,1	-	-	-	-	-	-	-	-	
16	1,3	81	6,7	14	1,2	-	-	-	-	4	0,3	-	-	-	-	-	-	
-	-	25	2,0	-	-	-	-	-	-	-	-	-	-	586 ¹⁾	46,8	62	5,0	
-	-	-	-	-	-	-	-	-	-	-	-	-	-	-	-	218	64,3	227
2	0,3	40	7,8	2	0,3	1	0,2	2	0,3	-	-	-	-	-	-	-	-	
4	0,9	48	10,3	1	0,2	-	-	-	-	1	0,2	-	-	-	-	-	-	
-	-	-	-	-	-	-	-	-	-	-	-	-	-	-	-	68	24,6	228
1	0,3	30	8,1	1	0,3	1	0,3	-	-	-	-	-	-	-	-	-	-	
-	-	31	8,3	4	1,1	-	-	-	-	1	0,3	-	-	-	-	-	-	
2	0,4	19	3,5	11	2,0	4	0,7	1	0,2	-	-	-	-	-	-	-	-	229
2	0,4	14	2,7	5	1,0	-	-	-	-	1	0,2	-	-	-	-	-	-	
-	-	-	-	-	-	-	-	-	-	-	-	-	-	-	-	36	7,8	230
6	1,1	81	14,5	32	5,7	1	0,2	-	-	-	-	-	-	-	-	-	-	
1	0,2	58	10,5	8	1,5	-	-	-	-	1	0,2	-	-	-	-	-	-	
-	-	-	-	-	-	-	-	-	-	-	-	-	-	-	-	-	-	231
3	0,4	53	7,7	4	0,6	1	0,1	1	0,1	-	-	-	-	-	-	-	-	
2	0,3	28	4,5	3	0,5	-	-	-	-	1	0,2	-	-	-	-	-	-	
-	-	-	-	-	-	-	-	-	-	-	-	-	-	-	-	62	11,8	232
3	0,3	55	4,9	8	0,7	3	0,3	1	0,1	-	-	-	-	-	-	-	-	
10	1,0	43	4,4	8	0,8	-	-	-	-	1	0,1	-	-	-	-	-	-	
-	-	-	-	-	-	-	-	-	-	-	-	-	-	-	-	13	7,6	233
-	-	11	4,2	-	-	1	0,4	-	-	-	-	-	-	-	-	-	-	
-	-	9	3,7	1	0,4	-	-	-	-	2	0,8	-	-	-	-	-	-	
-	-	-	-	-	-	-	-	-	-	-	-	-	-	-	-	-	-	234
-	-	70	15,8	2	0,4	-	-	-	-	-	-	-	-	-	-	-	-	
-	-	53	15,4	4	1,2	-	-	-	-	-	-	-	-	-	-	-	-	
-	-	236	67,4	-	-	-	-	-	-	-	-	-	-	-	-	-	-	235
6	0,6	296	29,0	8	0,8	4	0,4	2	0,2	-	-	-	-	-	-	-	-	
3	0,4	254	33,3	7	0,9	-	-	-	-	3	0,4	-	-	-	-	-	-	
-	-	174	32,2	-	-	-	-	-	-	-	-	-	-	-	-	-	-	236
6	0,7	279	34,6	3	0,4	5	0,6	2	0,3	-	-	-	-	-	-	-	-	
9	1,3	214	31,9	2	0,3	-	-	-	-	3	0,4	-	-	-	-	-	-	

d) Neuwahl zu den Vertretungen einzelner Gemeinden 1951 und 1952.

Lfd. Nr.	Gemeinde Verwaltungsbezirk	Wahl- berechtigte	Wähler			insgesamt					
						CDU		SPD		FDP	
	noch: Amt Kesternich										
236	a	341	245	71,8	226	116	51,3	-	-	-	-
	Steckenborn.b	384	337	87,8	324	250	77,2	8	2,5	1	0,3
	c	374	304	81,3	276	212	76,8	5	1,8	2	0,7
237	a	372	301	80,9	254	254	100,0	-	-	-	-
	Strauch.b	391	372	95,1	360	332	92,1	9	2,5	10	2,8
	c	397	334	84,1	315	284	90,2	6	1,9	8	2,5
	<u>Amt Roetgen</u>										
238	a	1 808	1 077	59,6	881	747	84,8	134	15,2	-	-
	Roetgen.b	1 884	1 356	72,0	1 187	850	71,6	177	14,8	53	4,5
	c	1 883	1 164	61,8	1 030	760	73,8	92	8,9	85	8,3
239	a	348	288	82,8	270	102	37,8	103	38,1	-	-
	Rott.b	361	288	79,8	284	197	69,4	41	14,4	6	2,1
	c	386	320	82,9	310	255	82,3	23	7,4	7	2,3
240	a	1 087	562	51,7	484	340	70,2	144	29,8	-	-
	Zweifall.b	1 168	893	76,5	856	541	63,1	194	22,7	27	3,2
	c	1 136	716	63,0	664	441	66,4	98	14,8	57	8,6
	<u>Amt Simmerath</u>										
241	a	708	389	54,9	286	64	22,4	20	7,0	-	-
	Lammersdorf.b	738	506	68,6	447	257	57,5	75	16,8	8	1,8
	c	681	416	61,1	349	220	63,0	26	7,4	32	9,2
242	a	1 297	925	71,3	790	348	44,1	-	-	-	-
	Simmerath.b	1 438	1 195	83,1	1 139	804	70,6	82	7,2	28	2,5
	c	1 413	1 124	79,5	1 048	760	72,5	43	4,1	40	3,8
243	a	602	458	76,1	402	172	42,8	-	-	-	-
	Vossenack.b	634	542	85,5	527	263	49,9	25	4,7	3	0,6
	c	703	546	77,7	509	256	50,2	42	8,3	10	2,0
244	a	15 125	9 656	63,8	8 251	5 225	63,3	1 108	13,5	-	-
	Ldkr. Monschaub	16 432	13 516	82,3	12 838	9 130	71,1	1 268	10,0	384	3,0
	insgesamt c	16 223	12 230	75,4	11 225	8 131	72,4	688	6,1	714	6,4
	<u>Ldkr. Schleiden</u>										
245	a	1 862	1 133	60,8	1 059	486	45,9	81	7,6	-	-
	Gemünd, Stadt.b	2 055	1 512	73,6	1 463	920	62,9	216	14,8	156	10,7
	c	2 094	1 471	70,2	1 389	833	60,0	119	8,6	324	23,2
246	a	1 614	1 083	67,1	941	803	85,3	138	14,7	-	-
	Schleiden, Stadtb	1 772	1 580	89,2	1 513	992	65,6	229	15,1	223	14,7
	c	1 792	1 504	83,9	1 417	863	60,9	111	7,8	358	25,3
247	a	1 284	603	47,0	550	550	100,0	-	-	-	-
	Dreiborn.b	1 354	1 187	87,7	1 153	1 005	87,2	43	3,7	19	1,6
	c	1 327	1 173	88,4	1 092	882	80,8	34	3,1	42	3,8
	<u>Amt Blankenheim</u>										
248	a	126	91	72,2	80	-	-	-	-	-	-
	Ahrdorf.b	358	319	89,1	317	244	77,0	12	3,8	46	14,5
	c	212	173	81,6	167	131	78,4	4	2,4	15	9,0
249	a	244	185	75,8	137	60	43,8	-	-	-	-
	Alendorf.b	239	211	88,3	207	190	91,8	9	4,3	3	1,4
	c	234	202	86,3	197	176	89,4	11	5,6	2	1,0
250	a	544	376	69,1	355	151	42,5	114	32,1	-	-
	Blankenheim (Ahr).b	694	583	84,0	556	283	50,9	124	22,3	86	15,5
	c	743	544	73,2	504	269	53,3	88	17,5	89	17,6
251	a	598	279	46,7	246	104	42,3	-	-	-	-
	Blankenheimerdorf.b	619	524	84,7	501	377	75,2	42	8,4	41	8,2
	c	607	426	70,2	389	279	71,7	23	5,9	61	15,7
252	a	623	406	65,2	365	365	100,0	-	-	-	-
	Dollendorf.b	873	774	88,7	757	607	80,2	52	6,9	77	10,2
	c	706	557	78,9	533	416	78,0	27	5,1	80	15,0
253	a	360	230	63,9	220	59	26,8	-	-	-	-
	Freilingen.b	321	262	81,6	258	236	91,4	10	3,9	2	0,8
	c	330	253	76,7	250	216	86,4	3	1,2	18	7,2
254	a	279	163	58,4	132	97	73,5	-	-	-	-
	Hüngersdorf.b	282	234	83,0	230	202	87,8	13	5,7	9	3,9
	c	249	190	76,3	185	157	84,9	6	3,2	9	4,9
255	a	450	289	64,2	256	256	100,0	-	-	-	-
	Lommersdorf.b	457	395	86,4	389	347	89,2	20	5,1	5	1,4
	c	435	367	84,4	345	311	90,2	16	4,6	7	2,0

a) Wahl zu den Vertretungen der Gemeinden am 17.10.1948. - b) Bundestagswahl am 14.8.1949. - c) Landtagswahl am 18.6.1950. -

Gültige Stimmen																		Lfd. Nr.
davon																		
KPD		Z		DKP DRP		RSF		RWVP		DP		SRP		Sonstige Parteien		Unab- hängige		
-	-	82	36,3	-	-	-	-	-	-	-	-	-	-	-	-	28	12,4	236
1	0,3	61	18,8	-	-	3	0,9	-	-	-	-	-	-	-	-	-	-	
-	-	55	20,0	2	0,7	-	-	-	-	-	-	-	-	-	-	-	-	237
3	0,8	2	0,6	-	-	2	0,6	2	0,6	-	-	-	-	-	-	-	-	
3	1,0	11	3,4	3	1,0	-	-	-	-	-	-	-	-	-	-	-	-	238
-	-	-	-	-	-	-	-	-	-	-	-	-	-	-	-	-	-	
20	1,9	59	5,0	19	1,5	5	0,4	4	0,3	-	-	-	-	-	-	-	-	239
18	1,7	41	4,0	27	2,6	-	-	-	-	7	0,7	-	-	-	-	-	-	
-	-	-	-	-	-	-	-	-	-	-	-	-	-	-	-	65	24,1	240
2	0,7	37	13,0	1	0,4	-	-	-	-	-	-	-	-	-	-	-	-	
3	1,0	19	6,0	3	1,0	-	-	-	-	-	-	-	-	-	-	-	-	241
-	-	-	-	-	-	-	-	-	-	-	-	-	-	-	-	-	-	
25	2,9	41	4,8	17	2,0	9	1,1	2	0,2	-	-	-	-	-	-	-	-	242
16	2,4	32	4,8	8	1,2	-	-	-	-	12	1,8	-	-	-	-	-	-	
-	-	175	61,2	-	-	-	-	-	-	-	-	-	-	-	-	27	9,4	243
3	0,7	81	18,1	10	2,2	10	2,2	3	0,7	-	-	-	-	-	-	-	-	
2	0,6	62	17,8	6	1,7	-	-	-	-	1	0,3	-	-	-	-	-	-	244
-	-	106	13,4	-	-	-	-	-	-	-	-	-	-	-	-	-	-	
9	0,8	198	17,4	9	0,8	4	0,3	5	0,4	-	-	-	-	-	-	336	42,5	245
7	0,7	183	17,5	14	1,3	-	-	-	-	1	0,1	-	-	-	-	-	-	
-	-	230	57,2	-	-	-	-	-	-	-	-	-	-	-	-	-	-	246
3	0,6	227	43,0	2	0,4	-	-	4	0,8	-	-	-	-	-	-	-	-	
2	0,4	191	37,5	5	1,0	-	-	-	-	3	0,6	-	-	-	-	-	-	247
-	-	-	-	-	-	-	-	-	-	-	-	-	-	-	-	-	-	
112	0,9	1 017	12,3	145	1,1	57	0,4	31	0,2	-	-	-	-	-	-	901	10,9	248
98	0,9	1 711	13,3	125	1,1	-	-	-	-	42	0,4	-	-	-	-	-	-	
-	-	1 427	12,7	-	-	-	-	-	-	-	-	-	-	-	-	-	-	249
22	2,1	-	-	-	-	-	-	-	-	-	-	-	-	-	-	470	44,4	
33	2,3	64	4,4	46	3,0	13	0,9	15	1,0	-	-	-	-	-	-	-	-	250
19	1,4	47	3,4	16	1,2	-	-	-	-	31	2,2	-	-	-	-	-	-	
-	-	-	-	-	-	-	-	-	-	-	-	-	-	-	-	-	-	251
13	0,9	36	2,4	16	1,1	2	0,1	2	0,1	-	-	-	-	-	-	-	-	
21	1,5	34	2,4	20	1,4	-	-	-	-	10	0,7	-	-	-	-	-	-	252
-	-	-	-	-	-	-	-	-	-	-	-	-	-	-	-	-	-	
6	0,5	64	5,6	9	0,8	1	0,1	6	0,5	-	-	-	-	-	-	-	-	253
1	0,1	121	11,1	11	1,0	-	-	-	-	1	0,1	-	-	-	-	-	-	
-	-	-	-	-	-	-	-	-	-	-	-	-	-	-	-	-	-	254
1	0,3	10	3,2	-	-	1	0,3	3	0,9	-	-	-	-	-	-	80	100,0	
2	1,2	11	6,6	4	2,4	-	-	-	-	-	-	-	-	-	-	-	-	255
-	-	-	-	-	-	-	-	-	-	-	-	-	-	-	-	301	100,0	
-	-	-	-	-	-	-	-	-	-	-	-	-	-	-	-	77	56,2	256
2	1,0	2	1,0	1	0,5	-	-	-	-	-	-	-	-	-	-	-	-	
-	-	1	0,5	1	0,5	-	-	-	-	6	3,0	-	-	-	-	-	-	257
-	-	-	-	-	-	-	-	-	-	-	-	-	-	-	-	90	25,4	
13	2,3	16	2,8	21	3,8	6	1,1	7	1,3	-	-	-	-	-	-	-	-	258
10	2,0	29	5,8	10	2,0	-	-	-	-	9	1,8	-	-	-	-	-	-	
-	-	-	-	-	-	-	-	-	-	-	-	-	-	-	-	142	57,7	259
5	1,0	20	4,0	9	1,8	4	0,8	3	0,6	-	-	-	-	-	-	-	-	
8	2,1	11	2,8	4	1,0	-	-	-	-	3	0,8	-	-	-	-	-	-	260
-	-	-	-	-	-	-	-	-	-	-	-	-	-	-	-	-	-	
7	0,9	8	1,0	5	0,7	-	-	1	0,1	-	-	-	-	-	-	-	-	261
-	-	9	1,7	1	0,2	-	-	-	-	-	-	-	-	-	-	-	-	
-	-	-	-	-	-	-	-	-	-	-	-	-	-	-	-	161	73,2	262
-	-	6	2,3	2	0,8	2	0,8	-	-	-	-	-	-	-	-	-	-	
-	-	11	4,4	-	-	-	-	-	-	2	0,8	-	-	-	-	740	88,1	263
-	-	-	-	-	-	-	-	-	-	-	-	-	-	-	-	35	26,5	
-	-	-	-	-	-	-	-	-	-	-	-	-	-	-	-	-	-	264
1	0,5	4	1,7	-	-	-	-	2	0,9	-	-	-	-	-	-	-	-	
-	-	9	4,9	1	0,5	-	-	-	-	2	1,1	-	-	-	-	-	-	265
-	-	-	-	-	-	-	-	-	-	-	-	-	-	-	-	-	-	
4	1,0	6	1,5	6	1,5	1	0,3	-	-	-	-	-	-	-	-	-	-	266
-	-	2	0,6	6	1,7	-	-	-	-	3	0,9	-	-	-	-	-	-	

d) Neuwahl zu den Vertretungen einzelner Gemeinden 1951 und 1952.

Lfd. Nr.	Gemeinde Verwaltungsbezirk	Wahl- berechtigte	Wähler		insgesamt	CDU		SPD		FDP	
256	noch: Amt Blankenheim										
	a	256	170	66,4	163	128	78,5	-	-	-	-
	b	256	205	80,1	200	148	74,0	22	11,0	18	9,0
257	Mülheim.	261	147	56,3	138	100	72,5	16	11,6	17	12,4
	c	202	140	69,3	135	135	100,0	-	-	-	-
	a	202	167	82,7	164	145	88,4	12	7,3	-	-
258	Rests.	196	161	82,1	148	129	87,2	6	4,1	2	1,3
	b	500	246	49,2	223	173	77,6	-	-	-	-
	a	520	406	78,1	392	297	75,8	30	7,7	35	8,9
259	Ripsdorf	481	311	64,7	284	249	87,7	7	2,4	17	6,0
	b	256	184	71,9	169	139	82,2	-	-	-	-
	a	280	237	84,6	227	179	78,9	41	18,1	-	-
260	Udelhoven.	248	189	76,2	177	158	89,3	6	3,4	5	2,8
	c	178	103	57,9	95	95	100,0	-	-	-	-
	a	192	168	87,5	165	141	85,5	12	7,3	7	4,2
261	Waldorf.	196	133	67,9	126	111	88,1	4	3,2	6	4,8
	o										
262	Amt Harperscheid										
	a	112	78	69,6	69	-	-	-	-	-	-
	b	112	102	91,1	99	83	83,8	8	8,1	5	5,1
263	Broich	111	90	81,1	82	61	74,4	8	9,8	5	6,1
	c	120	70	58,3	383	-	-	-	-	-	-
	d	198	142	71,7	134	43	32,1	-	-	-	-
264	Bronsfeld.	199	175	87,9	167	114	68,3	7	4,2	42	25,1
	b	198	158	79,8	153	103	67,3	2	1,3	41	26,8
	o	218	98	45,0	83	-	-	-	-	-	-
265	Harperscheid	230	193	83,9	188	128	68,1	28	14,9	11	5,9
	a	233	141	60,5	127	62	48,8	11	8,7	18	14,2
	b	246	195	79,3	979	-	-	-	-	-	-
266	Oberhausen	335	260	77,6	238	171	71,8	67	28,2	-	-
	b	348	296	85,1	285	204	71,6	59	20,7	16	5,6
	o	353	280	79,3	259	186	71,7	36	13,9	25	9,7
267	Schönesseifen. . . .	250	107	42,8	89	-	-	-	-	-	-
	a	274	215	78,5	209	170	81,3	21	10,0	4	1,9
	b	269	203	75,5	189	82	43,4	5	2,7	15	7,9
268	Amt Heimbach	260	177	68,1	873	-	-	-	-	-	-
	d										
269	Hausen	303	253	83,5	230	71	30,9	98	42,6	-	-
	a	332	307	92,5	293	217	74,0	46	15,7	16	5,5
	b	324	296	91,4	269	199	74,0	36	13,4	24	8,9
270	Heimbach	1 125	745	66,2	657	312	47,5	185	28,2	-	-
	a	1 357	1 085	80,0	1 050	675	64,3	189	17,9	78	7,4
	b	1 393	990	71,1	936	599	64,0	83	8,9	123	13,1
271	Amt Hellenthal										
	a	2 542	1 681	66,1	1 491	920	61,7	388	26,0	-	-
	b	2 683	2 305	85,9	2 231	1 561	70,0	365	16,3	167	7,5
272	Hellenthal	2 732	2 168	79,4	1 998	1 479	74,0	242	12,1	205	10,3
	o	1 026	439	42,8	405	336	83,0	69	17,0	-	-
273	Hollerath	1 045	852	81,5	823	645	78,4	90	10,8	31	3,8
	a	1 037	787	75,9	740	571	77,2	88	11,9	36	4,8
	b	311	146	46,9	90	90	100,0	-	-	-	-
274	Losheim 1)	22	22	100,0	22	18	81,8	2	9,2	1	4,5
	a	21	21	100,0	21	19	90,4	-	-	1	4,8
	b	292	189	64,7	154	86	55,8	-	-	-	-
275	Udenbreth.	340	285	83,8	274	221	80,7	10	3,5	27	9,9
	a	353	253	71,7	224	185	82,6	9	4,0	13	5,8
	b										
276	Amt Hergarten										
	a	185	130	70,3	116	54	46,6	-	-	-	-
	b	191	169	88,5	167	142	85,0	16	9,6	2	1,2
277	Berg	185	167	90,3	161	146	90,8	11	6,8	2	1,2
	c	172	133	77,3	568	370	65,1	-	-	-	-
	d	929	640	68,9	512	512	100,0	-	-	-	-
278	Bleibuir	960	794	82,7	767	555	72,4	137	17,9	22	2,9
	a	967	798	82,5	755	567	75,1	102	13,5	43	5,7
	b	-	-	-	-	-	-	-	-	-	-
279	Eicks.	245	203	82,9	202	171	84,7	23	11,3	1	0,5
	a	233	192	82,4	183	142	77,6	23	12,6	13	7,1
	b	253	151	59,7	146	77	52,7	-	-	-	-
280	Floisdorf.	253	236	93,3	228	199	87,3	18	7,9	-	-
	a	251	233	92,8	224	178	79,5	12	5,4	27	12,1
	b										

a) Wahl zu den Vertretungen der Gemeinden am 17.10.1948. - b) Bundestagswahl am 14.8.1949. - c) Landtagswahl am 18.6.1950. -
 1) Bei der Bundes- bzw. Landtagswahl wählte von der Gemeinde Losheim nur der Wohnplatz Kehr, da das andere Gebiet von Losheim

Gültige Stimmen																		Lfd. Nr.
davon																		
KPD		Z		DKP DRP		RSF		RWVP		DP		SRP		Sonstige ^a Parteien		Unab- hängige		
- 6	3,0	3	1,5	2	1,0	1	0,5	-	-	-	-	-	-	-	-	35	21,5	256
1	0,7	2	1,4	1	0,7	-	-	-	-	1	0,7	-	-	-	-	-	-	-
- 1	0,6	6	3,7	-	-	-	-	-	-	-	-	-	-	-	-	-	-	257
-	-	9	6,1	2	1,3	-	-	-	-	-	-	-	-	-	-	-	-	-
- 2	0,5	10	2,5	13	3,3	1	0,3	4	1,0	-	-	-	-	-	-	50	22,4	258
3	1,1	7	2,4	1	0,4	-	-	-	-	-	-	-	-	-	-	-	-	-
-	-	-	-	-	-	-	-	-	-	-	-	-	-	-	-	-	-	-
-	-	6	2,6	-	-	-	-	1	0,4	-	-	-	-	-	-	30	17,8	259
-	-	3	1,7	2	1,1	-	-	-	-	3	1,7	-	-	-	-	-	-	-
-	-	-	-	-	-	-	-	-	-	-	-	-	-	-	-	-	-	-
4	2,4	1	0,6	-	-	-	-	-	-	-	-	-	-	-	-	-	-	260
4	3,2	-	-	1	0,7	-	-	-	-	-	-	-	-	-	-	-	-	-
- 1	1,0	2	2,0	-	-	-	-	-	-	-	-	-	-	-	-	69	100,0	261
-	-	2	2,4	6	7,3	-	-	-	-	-	-	-	-	-	-	-	-	-
-	-	-	-	-	-	-	-	-	-	-	-	-	-	-	-	383	100,0	-
1	0,6	-	-	-	-	1	0,6	2	1,2	-	-	-	-	-	-	91	67,9	262
2	1,3	2	1,3	1	0,7	-	-	-	-	2	1,3	-	-	-	-	-	-	-
- 1	0,5	7	3,7	12	6,4	1	0,5	-	-	-	-	-	-	-	-	83	100,0	263
-	-	28	22,0	7	5,5	-	-	-	-	1	0,8	-	-	-	-	-	-	-
-	-	-	-	-	-	-	-	-	-	-	-	-	-	-	-	979	100,0	-
1	0,4	3	1,0	2	0,7	-	-	-	-	-	-	-	-	-	-	-	-	264
2	0,8	3	1,2	2	0,8	-	-	-	-	5	1,9	-	-	-	-	-	-	-
-	-	-	-	-	-	-	-	-	-	-	-	-	-	-	-	-	-	-
-	-	8	3,8	5	2,4	-	-	1	0,6	-	-	-	-	-	-	89	100,0	265
-	-	79	41,8	8	4,2	-	-	-	-	-	-	-	-	-	-	873	100,0	-
-	-	-	-	-	-	-	-	-	-	-	-	-	-	-	-	-	-	-
1	0,3	7	2,4	-	-	2	0,7	4	1,4	-	-	-	-	-	-	61	26,5	266
3	1,1	6	2,2	1	0,4	-	-	-	-	-	-	-	-	-	-	-	-	-
- 7	0,7	24	3,7	-	-	-	-	-	-	-	-	-	-	-	-	136	20,6	267
5	0,5	62	5,9	10	1,0	20	1,9	9	0,9	-	-	-	-	-	-	-	-	-
-	-	115	12,4	4	0,4	-	-	-	-	7	0,7	-	-	-	-	-	-	-
- 27	1,2	55	2,5	29	1,3	23	1,0	4	0,2	-	-	-	-	-	-	183	12,3	268
15	0,8	23	1,1	24	1,2	-	-	-	-	10	0,5	-	-	-	-	-	-	-
- 8	1,0	40	4,8	3	0,4	4	0,5	2	0,3	-	-	-	-	-	-	-	-	269
4	0,5	25	3,4	11	1,5	-	-	-	-	5	0,7	-	-	-	-	-	-	-
-	-	-	-	-	-	-	-	-	-	-	-	-	-	-	-	-	-	-
-	-	1	4,5	-	-	-	-	-	-	-	-	-	-	-	-	-	-	270
-	-	1	4,8	-	-	-	-	-	-	-	-	-	-	-	-	-	-	-
- 1	0,4	3	1,1	9	3,3	-	-	3	1,1	-	-	-	-	-	-	68	44,2	271
-	-	2	0,9	11	4,9	-	-	-	-	4	1,8	-	-	-	-	-	-	-
- 3	1,8	1	0,6	1	0,6	1	0,6	1	0,6	-	-	-	-	-	-	62	53,4	272
-	-	2	1,2	-	-	-	-	-	-	-	-	-	-	-	-	-	-	-
-	-	-	-	-	-	-	-	-	-	-	-	-	-	-	-	198	34,9	-
13	1,7	30	3,8	3	0,4	6	0,8	1	0,1	-	-	-	-	-	-	-	-	273
10	1,3	28	3,7	3	0,4	-	-	-	-	2	0,3	-	-	-	-	-	-	-
-	-	-	-	-	-	-	-	-	-	-	-	-	-	-	-	-	-	-
-	-	5	2,5	1	0,5	-	-	1	0,5	-	-	-	-	-	-	-	-	274
-	-	3	1,6	2	1,1	-	-	-	-	-	-	-	-	-	-	-	-	-
- 3	1,3	3	1,3	4	1,8	1	0,4	-	-	-	-	-	-	-	-	69	47,3	275
1	0,4	5	2,2	-	-	-	-	-	-	1	0,4	-	-	-	-	-	-	-

d) Neuwahl zu den Vertretungen einzelner Gemeinden 1951 und 1952.
Belgien unterstellt war.

Lfd. Nr.	Gemeinde Verwaltungsbezirk	Wahl- berechtigte	Wähler								
						insgesamt	CDU	SPD	FDP		
276	noch: Amt Hergarten										
	a	315	216	68,6	182	115	63,2	-	-	-	-
	b	315	254	80,6	243	192	79,1	29	11,9	6	2,5
	c	307	247	80,5	232	184	79,3	15	6,5	25	10,8
277	d	298	211	70,8	929	510	54,9	-	-	-	-
	a	328	190	57,9	140	114	81,4	26	18,6	-	-
	b	386	301	78,0	290	186	64,1	36	12,4	44	15,3
	c	367	269	73,3	257	151	58,8	32	12,5	50	19,4
278	d	354	255	72,0	1 010	429	42,5	-	-	-	-
	a	229	134	58,5	117	117	100,0	-	-	-	-
	b	257	188	73,2	187	144	77,0	35	18,7	4	2,1
	c	251	179	71,3	173	112	64,7	26	15,0	24	13,9
279	d	602	443	73,6	402	250	62,2	120	29,9	-	-
	a	647	551	85,2	541	407	75,2	80	14,7	3	0,6
	b	649	516	79,5	492	359	73,0	48	9,7	58	11,8
	c										
<u>Amt Kall</u>											
280	a	320	206	64,4	177	125	70,6	25	14,1	-	-
	b	330	259	78,5	235	170	72,3	50	21,3	4	1,7
	c	334	222	66,5	201	140	69,7	38	18,8	10	5,0
	d										
281	a	1 302	889	68,3	799	363	45,4	369	46,2	-	-
	b	1 391	1 135	81,6	1 101	583	53,0	351	31,8	121	11,0
	c	1 419	1 030	72,6	965	507	52,6	288	29,8	143	14,9
	d										
282	a	371	250	67,4	195	-	-	-	-	-	-
	b	349	289	82,8	260	172	66,2	66	25,3	12	4,6
	c	332	253	76,2	229	164	71,6	45	19,6	10	4,4
	d	380	115	30,3	354	317	89,5	37	10,5	-	-
283	a	620	390	62,9	347	117	33,7	176	50,7	-	-
	b	617	450	72,9	433	344	79,4	49	11,4	23	5,3
	c	636	436	68,6	405	299	73,8	59	14,7	30	7,4
	d										
284	a	737	443	60,1	318	-	-	45	14,2	-	-
	b	740	603	81,5	571	392	68,7	113	19,8	28	4,9
	c	749	551	73,6	518	344	66,4	99	19,1	48	9,3
	d	738	460	62,3	409	57	13,9	83	20,3	181	44,3
285	a	236	166	70,3	134	31	23,1	-	-	-	-
	b	299	233	77,9	218	137	62,8	38	17,4	21	9,6
	c	294	229	77,9	212	138	65,2	20	9,4	40	18,9
	d										
286	a	1 359	809	59,5	720	311	43,2	84	11,7	-	-
	b	1 395	1 142	81,9	1 115	952	85,4	89	8,0	28	2,4
	c	1 360	980	72,1	929	782	84,3	66	7,1	38	4,1
	d										
287	a	826	523	63,2	445	264	59,3	110	24,7	-	-
	b	866	728	84,1	718	524	73,0	133	18,5	38	5,2
	c	865	647	74,8	615	417	67,8	98	15,9	66	10,8
	d										
<u>Amt Mechernich</u>											
288	a	236	194	82,2	154	88	57,1	42	27,3	-	-
	b	243	200	82,3	191	125	65,5	48	25,2	6	3,2
	c	230	192	83,5	178	126	70,8	21	11,8	19	10,7
	d	231	154	66,7	610	-	-	-	-	-	-
289	a	214	162	75,7	149	124	83,2	25	16,8	-	-
	b	212	131	61,8	125	82	65,6	30	24,0	10	8,0
	c	201	167	83,1	160	108	67,5	31	19,3	16	10,0
	d										
290	a	191	160	83,8	145	76	52,4	-	-	-	-
	b	209	176	84,2	170	123	72,4	15	8,8	2	1,2
	c	204	169	82,8	152	110	72,3	13	8,6	17	11,2
	d										
291	a	149	114	76,5	98	14	14,3	9	9,2	-	-
	b	164	141	86,0	134	74	55,3	31	23,1	2	1,5
	c	147	122	83,0	116	66	56,9	22	19,0	19	16,3
	d	149	135	90,6	589	271	46,0	-	-	-	-
292	a	3 836	2 651	69,1	2 347	1 251	53,3	997	42,5	-	-
	b	3 788	3 157	83,3	3 051	1 579	51,8	1 024	33,6	283	9,3
	c	3 760	2 982	79,3	2 786	1 546	55,5	620	22,3	457	16,4
	d	3 779	2 309	61,1	2 131	798	37,4	408	19,2	548	25,7
293	a	405	350	86,4	291	75	25,8	40	13,7	-	-
	b	413	371	89,8	355	260	73,2	57	16,1	19	5,4
	c	417	349	83,7	325	243	74,8	38	11,7	33	10,2
	d										
<u>Amt Schmidtheim</u>											
294	a	369	235	63,7	176	119	67,6	-	-	-	-
	b	410	345	84,1	337	291	86,4	21	6,2	21	6,2
	c	383	246	64,2	224	176	78,6	13	5,8	24	10,7
	d	366	278	76,0	1 334	-	-	-	-	-	-

a) Wahl zu den Vertretungen der Gemeinden am 17.10.1948. - b) Bundestagswahl am 14.8.1949. - c) Landtagswahl am 18.6.1950. -

Gültige Stimmen																		Lfd. Nr.
davon																		
KPD		Z		DKP DRP		RSF		RWVP		DP		SRP		Sonstige Parteien		Unab- hängige		
-	3	-	-	-	-	-	-	-	-	-	-	-	-	-	-	67	36,8	276
-	3	1,2	2,5	4	1,6	2	0,8	1	0,4	-	-	-	-	-	-	-	-	
-	3	1,3	1,3	1	0,4	-	-	-	-	1	0,4	-	-	-	-	-	-	
-	-	-	-	-	-	-	-	-	-	-	-	-	-	-	-	419	45,1	277
-	5	1,7	4,8	3	1,0	2	0,7	-	-	-	-	-	-	-	-	-	-	
-	1	0,4	3,1	6	2,3	-	-	-	-	9	3,5	-	-	-	-	-	-	
-	-	-	-	-	-	-	-	-	-	-	-	-	-	-	-	581	57,5	278
-	-	-	-	-	-	-	-	-	-	-	-	-	-	-	-	-	-	
-	-	2	1,1	2	1,1	-	-	-	-	-	-	-	-	-	-	-	-	
-	-	8	4,6	1	0,6	-	-	-	-	2	1,2	-	-	-	-	-	-	279
-	2	0,4	5,2	12	2,2	2	0,4	7	1,3	-	-	-	-	-	-	32	7,9	
-	3	0,6	3,5	3	0,6	-	-	-	-	4	0,8	-	-	-	-	-	-	
-	-	-	-	-	-	-	-	-	-	-	-	-	-	-	-	27	15,3	280
-	3	1,3	3,0	-	-	1	0,4	-	-	-	-	-	-	-	-	-	-	
-	5	2,5	3,0	-	-	-	-	-	-	2	1,0	-	-	-	-	-	-	
-	-	-	-	-	-	-	-	-	-	-	-	-	-	-	-	67	8,4	281
-	15	1,4	0,8	17	1,5	1	0,1	4	0,4	-	-	-	-	-	-	-	-	
-	12	1,2	0,6	7	0,7	-	-	-	-	2	0,2	-	-	-	-	-	-	
-	-	-	-	-	-	-	-	-	-	-	-	-	-	-	-	195	100,0	282
-	2	0,8	2,7	-	-	1	0,4	-	-	-	-	-	-	-	-	-	-	
-	2	0,9	2,2	2	0,9	-	-	-	-	1	0,4	-	-	-	-	-	-	
-	-	-	-	-	-	-	-	-	-	-	-	-	-	-	-	54	15,6	283
-	3	0,7	1,8	-	-	3	0,7	3	0,7	-	-	-	-	-	-	-	-	
-	1	0,2	2,7	1	0,2	-	-	-	-	4	1,0	-	-	-	-	-	-	
-	-	-	-	-	-	-	-	-	-	-	-	-	-	-	-	273	85,8	284
-	4	0,7	4,7	3	0,5	1	0,2	3	0,5	-	-	-	-	-	-	-	-	
-	1	0,2	3,2	6	1,2	-	-	-	-	3	0,6	-	-	-	-	-	-	
-	-	-	-	-	-	-	-	-	-	-	-	-	-	-	-	88	21,5	285
-	6	2,8	0,9	12	5,5	1	0,5	1	0,5	-	-	-	-	-	-	103	76,9	
-	2	0,9	1,4	9	4,2	-	-	-	-	-	-	-	-	-	-	-	-	
-	-	-	-	-	-	-	-	-	-	-	-	-	-	-	-	325	45,1	286
-	8	0,7	2,8	3	0,3	1	0,1	3	0,3	-	-	-	-	-	-	-	-	
-	6	0,6	3,2	5	0,5	-	-	-	-	2	0,2	-	-	-	-	-	-	
-	-	-	-	-	-	-	-	-	-	-	-	-	-	-	-	71	16,0	287
-	7	1,0	1,3	1	0,1	2	0,3	4	0,6	-	-	-	-	-	-	-	-	
-	7	1,1	2,8	8	1,3	-	-	-	-	2	0,3	-	-	-	-	-	-	
-	-	-	-	-	-	-	-	-	-	-	-	-	-	-	-	24	15,6	288
-	1	0,5	2,6	1	0,5	3	1,5	2	1,0	-	-	-	-	-	-	-	-	
-	-	-	3,9	2	1,1	-	-	-	-	3	1,7	-	-	-	-	-	-	
-	-	-	-	-	-	-	-	-	-	-	-	-	-	-	-	610	100,0	289
-	-	-	-	3	2,4	-	-	-	-	-	-	-	-	-	-	-	-	
-	-	-	-	3	1,9	-	-	-	-	2	1,3	-	-	-	-	-	-	
-	-	-	-	-	-	-	-	-	-	-	-	-	-	-	-	59	47,6	290
-	1	0,6	8,7	12	7,1	-	-	2	1,2	-	-	-	-	-	-	-	-	
-	5	3,3	3,3	2	1,3	-	-	-	-	-	-	-	-	-	-	-	-	
-	-	-	-	-	-	-	-	-	-	-	-	-	-	-	-	75	76,5	291
-	1	0,7	7,5	1	0,7	-	-	15	11,2	-	-	-	-	-	-	-	-	
-	1	0,9	5,2	2	1,7	-	-	-	-	-	-	-	-	-	-	-	-	
-	-	-	-	-	-	-	-	82	13,9	-	-	-	-	-	-	236	40,1	292
-	65	2,1	1,8	21	0,7	9	0,3	12	0,4	-	-	-	-	-	-	99	4,2	
-	71	2,5	1,5	33	1,2	-	-	-	-	18	0,6	-	-	-	-	-	-	
-	-	-	-	-	-	-	-	-	-	-	-	-	-	-	-	377	17,7	293
-	-	-	-	-	-	-	-	-	-	-	-	-	-	-	-	176	60,5	
-	10	2,8	0,6	4	1,1	3	0,8	-	-	-	-	-	-	-	-	-	-	
-	6	1,8	1,2	1	0,3	-	-	-	-	-	-	-	-	-	-	-	-	294
-	-	-	-	-	-	-	-	-	-	-	-	-	-	-	-	57	32,4	
-	-	3	0,9	1	0,3	-	-	-	-	-	-	-	-	-	-	-	-	
-	-	10	4,5	1	0,4	-	-	-	-	-	-	-	-	-	-	-	-	294
-	-	-	-	-	-	-	-	-	-	-	-	-	-	-	-	-	-	
-	-	-	-	-	-	-	-	-	-	-	-	-	-	-	-	1 334	100,0	

d) Neuwahl zu den Vertretungen einzelner Gemeinden 1951 und 1952.

Lfd. Nr.	Gemeinde Verwaltungsbezirk	Wahl- berechtigte	Wähler		insgesamt	CDU		SPD		FDP	
	noch: Amt Schmidtheim										
295	Berk	a	289	208	72,0	194	131	67,5	-	-	-
		b	306	240	78,4	236	194	82,2	19	8,1	9
		c	307	221	72,0	207	182	87,9	5	2,4	9
296	Dahlem	a	767	525	68,4	397	336	84,6	-	-	-
		b	939	825	87,9	807	730	90,4	24	3,0	33
		c	806	668	82,9	643	580	90,2	17	2,6	34
297	Kronenburg	a	278	137	49,3	117	74	63,2	-	-	-
		b	306	229	74,8	223	178	79,8	14	6,3	7
		c	296	160	54,1	137	126	92,1	5	3,6	2
298	Marmagen	a	597	437	73,2	398	306	76,9	-	-	-
		b	639	575	90,0	562	490	87,2	36	6,3	26
		c	617	514	83,3	498	422	84,7	16	3,2	45
299	Nettersheim	a	673	506	75,2	467	338	72,4	62	13,3	-
		b	738	616	83,5	592	508	85,8	46	7,8	23
		c	748	481	64,3	449	344	76,6	37	8,3	42
300	Schmidtheim	a	595	192	32,3	148	93	62,8	-	-	-
		b	606	475	78,4	467	353	75,6	46	9,9	32
		c	633	438	69,2	389	290	74,6	25	6,4	61
	Amt Zingsheim										
301	Bouderath	a	109	97	89,0	85	54	63,5	-	-	-
		b	111	101	91,0	99	80	80,9	4	4,1	10
		c	110	97	88,2	93	69	74,2	2	2,2	17
302	Buir	a	116	71	61,2	57	42	73,7	-	-	-
		b	118	107	90,7	98	94	95,9	3	3,1	1
		c	127	101	79,5	89	66	74,3	1	1,1	14
303	Engelgau	a	241	155	64,3	132	86	65,2	-	-	-
		b	236	200	84,7	193	161	83,5	19	9,8	4
		c	241	168	69,7	157	120	76,4	6	3,9	9
304	Frohngau	a	184	126	68,5	106	76	71,7	-	-	-
		b	185	159	85,9	157	139	88,5	6	3,8	3
		c	184	127	69,0	119	92	77,4	7	5,9	11
305	Hohn	a	171	141	82,5	128	29	22,7	-	-	91
		b	182	150	82,4	149	104	69,8	24	16,0	4
		c	183	147	80,3	137	105	76,7	15	11,0	7
		d	174	156	89,7	533	285	53,5	-	-	248
306	Holzmülheim	a	138	90	65,2	81	49	60,5	-	-	-
		b	143	124	86,7	123	96	78,1	3	2,4	14
		c	137	112	82,0	110	84	76,4	2	1,8	17
		d	143	87	60,8	465	184	39,6	-	-	281
307	Kallmuth	a	207	180	87,0	173	112	64,7	61	35,3	-
		b	212	196	92,5	193	120	62,2	54	28,0	3
		c	216	174	80,6	167	100	59,9	41	24,6	17
308	Lindweiler	a	64	22	34,4	18	2	11,1	-	-	-
		b	63	34	54,0	34	26	76,5	5	14,7	-
		c	62	37	60,0	35	25	71,4	1	2,9	4
309	Nüthen	a	313	214	68,4	187	143	76,5	-	-	-
		b	334	295	88,3	289	231	79,9	37	12,8	5
		c	328	268	81,7	254	212	83,5	16	6,3	14
		d	308	83	26,9	385	385	100,0	-	-	-
310	Pesoh	a	248	194	78,2	165	105	63,6	-	-	-
		b	260	231	88,8	217	172	79,4	27	12,4	9
		c	259	197	76,1	180	101	56,1	19	10,6	51
		d	238	80	33,6	236	236	100,0	-	-	-
311	Roderath	a	72	58	80,6	56	38	67,9	-	-	-
		b	78	72	92,3	70	64	91,4	1	1,4	2
		c	79	67	84,8	58	46	79,3	1	1,7	7
312	Rohr	a	282	198	70,2	194	58	29,9	75	38,7	-
		b	290	237	81,7	231	181	78,4	31	13,4	8
		c	281	164	58,4	160	123	76,9	21	13,0	6
		d	283	89	31,4	362	341	94,2	-	-	-
313	Tondorf	a	333	212	63,7	191	117	61,2	12	6,3	-
		b	345	286	82,9	281	238	84,7	22	7,8	8
		c	365	232	63,6	222	197	88,7	8	3,6	9
		d	348	146	42,0	646	379	58,7	-	-	228

a) Wahl zu den Vertretungen der Gemeinden am 17.10.1948. - b) Bundestagswahl am 14.8.1949. - c) Landtagswahl am 18.6.1950. -

Gültige Stimmen																		Lfd. Nr.
davon																		
KPD		Z		DKP DRP		RSF		RWVP		DP		SRP		Sonstige Parteien		Unab- hängige		
-	2	-	-	-	-	-	-	-	-	-	-	-	-	-	-	63	295	
-	2	0,8	9	3,8	3	1,3	-	-	-	-	-	-	-	-	-	-	-	
-	2	1,1	4	1,9	5	2,4	-	-	-	-	-	-	-	-	-	-	-	
-	5	-	-	-	-	-	-	-	-	-	-	-	-	-	-	61	296	
-	5	0,6	13	1,6	1	0,1	-	1	0,1	-	-	-	-	-	-	-	-	
-	3	0,5	4	0,6	3	0,5	-	-	-	2	0,3	-	-	-	-	-	-	
-	9	-	-	-	-	-	-	-	-	-	-	-	-	-	-	43	297	
-	1	4,0	14	6,3	1	0,4	-	-	-	-	-	-	-	-	-	-	-	
-	1	0,7	1	0,7	1	0,7	-	-	-	1	0,7	-	-	-	-	-	-	
-	2	-	-	-	-	-	-	-	-	-	-	-	-	-	-	92	298	
-	2	0,4	4	0,7	1	0,2	1	0,2	2	0,4	-	-	-	-	-	-	-	
-	1	0,2	11	2,3	3	0,6	-	-	-	-	-	-	-	-	-	-	-	
-	3	-	-	-	-	-	-	-	-	-	-	-	-	-	-	67	299	
-	3	0,5	5	0,8	1	0,2	5	0,8	1	0,2	-	-	-	-	-	-	-	
-	10	2,2	9	2,0	6	1,3	-	-	-	1	0,2	-	-	-	-	-	-	
-	6	1,3	23	4,9	3	1,1	-	-	2	0,4	-	-	-	-	-	55	300	
-	2	0,5	6	1,5	1	0,3	-	-	-	4	1,0	-	-	-	-	-	-	
-	1	-	-	-	-	-	-	-	-	-	-	-	-	-	-	31	301	
-	1	1,0	2	2,0	-	-	-	2	2,0	-	-	-	-	-	-	-	-	
-	-	-	4	4,3	1	1,0	-	-	-	-	-	-	-	-	-	-	-	
-	-	-	-	-	-	-	-	-	-	-	-	-	-	-	-	15	302	
-	1	1,1	3	3,4	2	2,2	-	-	-	2	2,2	-	-	-	-	-	-	
-	3	1,6	2	1,0	2	1,0	-	2	1,0	-	-	-	-	-	-	46	303	
-	-	-	3	1,9	1	0,6	-	-	-	18	11,5	-	-	-	-	-	-	
-	-	-	-	-	-	-	-	-	-	-	-	-	-	-	-	30	304	
-	2	1,7	6	0,6	4	2,6	-	4	2,6	-	-	-	-	-	-	-	-	
-	-	-	8	5,0	-	-	-	-	-	1	0,8	-	-	-	-	-	-	
-	1	0,7	11	6,2	-	-	-	5	3,4	-	-	-	-	-	-	-	-	
-	-	-	7	7,4	1	0,7	-	-	-	2	1,4	-	-	-	-	-	-	
-	-	-	-	5,1	-	-	-	-	-	-	-	-	-	-	-	-	-	
-	-	-	8	6,5	1	0,8	-	-	1	0,8	-	-	-	-	-	32	305	
-	-	-	5	4,5	-	-	-	-	-	2	1,8	-	-	-	-	-	-	
-	-	-	-	-	-	-	-	-	-	-	-	-	-	-	-	-	-	
-	1	0,5	4	2,1	6	3,1	-	5	2,6	-	-	-	-	-	-	-	-	
-	3	1,7	5	3,0	1	0,6	-	-	-	-	-	-	-	-	-	-	-	
-	-	-	-	-	-	-	-	-	-	-	-	-	-	-	-	16	307	
-	1	2,9	2	5,9	1	2,9	-	-	-	-	-	-	-	-	-	88,9		
-	-	-	2	5,6	1	2,9	-	-	-	1	2,9	-	-	-	-	-	-	
-	1	0,3	10	3,6	-	-	1	0,3	4	1,4	-	-	-	-	-	44	308	
-	2	0,8	8	3,1	2	0,8	-	-	-	-	-	-	-	-	-	-	-	
-	-	-	-	-	-	-	-	-	-	-	-	-	-	-	-	-	-	
-	4	1,8	2	0,9	1	0,5	-	2	0,9	-	-	-	-	-	-	60	309	
-	2	1,1	4	2,2	1	0,6	-	-	-	2	1,1	-	-	-	-	-	-	
-	-	-	-	-	-	-	-	-	-	-	-	-	-	-	-	18	310	
-	-	-	2	2,9	1	1,4	-	-	-	-	-	-	-	-	-	32,1		
-	1	1,7	-	-	-	-	-	-	-	3	5,2	-	-	-	-	-	-	
-	3	1,3	4	1,7	3	1,3	-	1	0,4	-	-	-	-	-	-	61	311	
-	-	-	-	-	6	3,8	-	-	-	4	2,5	-	-	-	-	-	-	
-	-	-	-	-	-	-	-	-	-	-	-	-	-	-	-	21	312	
-	-	-	-	-	-	-	-	-	-	-	-	-	-	-	-	62	313	
-	1	0,4	9	3,2	2	0,7	-	1	0,4	-	-	-	-	-	-	-	-	
-	3	1,4	4	1,8	1	0,4	-	-	-	-	-	-	-	-	-	-	-	
-	-	-	-	-	-	-	-	-	-	-	-	-	-	-	-	39	6,0	

d) Neuwahl zu den Vertretungen einzelner Gemeinden 1951 und 1952.

Lfd. Nr.	Gemeinde Verwaltungsbezirk	Wahl- berechtigte	Wähler		insgesamt	CDU		SPD		FDP	
314	noch: Amt Zingsheim										
	a	806	505	62,7	449	246	54,8	122	27,2	-	-
	b	795	565	71,1	541	327	60,3	157	29,0	8	1,5
315	Weyer.	793	456	57,5	436	289	66,4	86	19,7	33	7,6
	a	356	254	71,3	241	141	58,5	65	27,0	-	-
	b	366	312	85,2	296	238	80,4	33	11,2	9	3,0
316	Zingsheim.	374	252	67,4	224	164	73,3	17	7,6	32	14,3
	c	363	124	34,2	480	-	-	-	-	-	-
	d										
317	Ldkr. Schleiden	36 941	23 787	64,4	20 860	12 403	59,5	3 605	17,3	91	0,4
	b	39 348	32 686	83,1	31 630	22 877	72,4	4 812	15,2	2 043	6,5
	insgesamt	38 822	29 445	75,8	27 595	19 568	70,9	3 089	11,2	3 211	11,6
318	Landkreise insgesamt	392 571	277 121	70,6	246 214	126 398	51,3	77 527	31,5	347	0,2
	a	407 459	334 152	82,0	318 579	186 482	58,5	80 962	25,4	10 499	3,3
	b	418 746	308 748	73,7	287 135	171 820	59,9	62 855	21,9	21 616	7,5

a) Wahl zu den Vertretungen der Gemeinden am 17.10.1948. - b) Bundestagswahl am 14.8.1949. - c) Landtagswahl am 18.6.1950. -
 1) CSAB

Gültige Stimmen																		Lfd. Nr.
davon																		
KPD		Z		DKP DRP		RSF		RWVP		DP		SRP		Sonstige Parteien		Unab- hängige		
-	-	-	-	-	-	-	-	-	-	-	-	-	-	-	-	81	18,0	314
14	2,6	8	1,5	8	1,5	3	0,6	16	3,0	-	-	-	-	-	-	-	-	
5	1,1	8	1,8	8	1,8	-	-	-	-	7	1,6	-	-	-	-	-	-	315
-	-	-	-	-	-	-	-	-	-	-	-	-	-	-	-	35	14,5	
-	-	4	1,4	9	3,0	1	0,3	2	0,7	-	-	-	-	-	-	-	-	316
1	0,4	2	0,9	1	0,4	-	-	-	-	7	3,1	-	-	-	-	-	-	
-	-	-	-	-	-	-	-	-	-	-	-	-	-	-	-	480	100,0	317
22	0,1	32	0,2	-	-	-	-	-	-	-	-	-	-	-	-	4 707	22,5	
356	1,1	869	2,7	359	1,1	134	0,4	180	0,6	-	-	-	-	-	-	-	-	318
278	1,0	930	3,4	299	1,1	-	-	-	-	220	0,8	-	-	-	-	-	-	
13 220	5,4	6 990	2,8	-	-	-	-	2 796	1,1	-	-	-	-	-	-	18 936	7,7	319
14 848	4,7	11 730	3,7	4 800	1,5	4 040	1,3	3 385	1,0	-	-	-	-	-	-	1 833	0,6	
10 944	3,8	8 799	3,1	3 711	1,3	2 073	0,7	-	-	5 210	1,8	-	-	107 ¹⁾	0,0	-	-	320
-	-	-	-	-	-	-	-	-	-	-	-	-	-	-	-	-	-	

d) Neuwahl zu den Vertretungen einzelner Gemeinden 1951 und 1952.

Lfd. Nr.	Gemeinde Verwaltungsbezirk	Wahl- berechtigte	Wähler		insgesamt							
					CDU		SPD		FDP			
<u>Reg.-Bez. Münster</u>												
1	Stkr. Bocholt	a	20 253	13 338	65,9	12 943	4 212	32,5	4 007	31,0	-	-
		b	20 566	16 802	81,7	16 528	6 237	37,7	4 304	26,1	304	1,8
		c	21 738	16 210	74,6	15 810	6 205	39,2	3 916	24,8	851	5,4
2	" Bottrop	a	57 727	42 072	72,9	40 276	13 601	33,8	13 621	33,8	66	0,2
		b	59 738	49 474	82,8	48 403	17 621	36,4	15 619	32,3	687	1,4
		c	61 521	48 320	78,5	47 117	18 812	39,9	16 558	35,1	1 296	2,8
3	" Gelsenkirchen	a	200 935	135 086	67,2	130 991	29 522	22,6	50 457	38,5	6 405	4,9
		b	209 576	162 231	77,4	158 446	39 535	25,0	57 902	36,5	6 920	4,4
		c	219 176	154 445	70,5	149 868	42 844	28,6	55 533	37,0	10 178	6,8
4	" Gladbeck	a	43 915	34 467	78,5	32 991	10 017	30,4	15 578	47,2	-	-
		b	44 892	38 981	86,8	37 929	11 913	31,4	15 086	39,8	592	1,5
		c	46 453	37 602	80,9	36 367	11 745	32,3	15 380	42,3	1 864	5,1
5	" Münster (Westf.)	a	69 815	42 020	60,2	41 179	13 002	31,6	11 832	28,7	3 108	7,6
		b	73 295	55 329	75,5	54 680	18 761	34,3	12 655	23,1	6 646	12,2
		c	77 831	54 914	70,6	53 848	20 962	38,9	11 290	21,0	9 660	17,9
6	" Recklinghausen	a	66 427	47 930	72,2	46 519	17 633	37,9	16 825	36,2	2 009	4,3
		b	68 583	55 636	81,1	54 423	20 899	38,4	17 173	31,6	2 081	3,8
		c	70 128	53 061	75,7	51 533	19 100	37,1	15 532	30,1	8 199	15,9
7	Stadtkreise insgesamt.	a	459 072	314 913	68,6	304 899	87 989	28,9	112 320	36,8	11 588	3,8
		b	476 650	378 453	79,4	370 409	114 966	31,0	122 739	33,1	17 230	4,7
		c	496 847	364 552	73,4	354 543	119 668	33,8	118 209	33,3	32 048	9,0
<u>Ldkr. Ahaus</u>												
8	Ahaus, Stadt	a	4 020	3 016	75,0	2 741	1 251	45,6	1 100	40,2	-	-
		b	4 199	3 638	86,6	3 556	1 605	45,0	965	27,1	97	2,7
		c	4 333	3 514	81,1	3 428	1 654	48,3	898	26,1	316	9,2
9	Gronau i.W., Stadt	a	13 391	8 274	61,8	7 928	3 526	44,5	2 904	36,6	-	-
		b	13 603	11 455	84,2	11 204	3 629	32,3	3 316	29,6	634	5,7
		c	14 061	10 833	77,0	10 529	3 660	34,7	3 105	29,8	1 419	13,4
10	Städtlohn, Stadt.	a	3 621	2 648	73,1	2 500	1 005	40,2	657	26,3	-	-
		b	3 696	3 381	91,5	3 331	1 197	35,9	521	15,6	76	2,3
		c	3 857	3 315	85,9	3 181	1 564	49,2	489	15,4	167	5,2
11	Vreden, Stadt	a	3 110	2 510	80,7	2 393	901	37,7	478	20,0	-	-
		b	3 199	2 939	91,9	2 884	1 181	41,1	310	10,7	36	1,2
		c	3 318	2 864	86,3	2 774	1 314	47,4	297	10,7	133	4,8
12	Ammeloe	a	3 872	2 887	74,6	2 564	1 878	73,2	515	20,1	-	-
		b	3 860	3 494	90,5	3 442	1 481	43,0	186	5,4	38	1,1
		c	3 804	3 277	86,1	3 193	1 840	57,6	152	4,8	82	2,6
13	Epe	a	5 483	4 252	77,5	4 032	811	20,1	1 124	27,9	-	-
		b	5 472	4 990	91,2	4 874	964	19,8	877	18,0	61	1,3
		c	5 566	4 583	82,3	4 422	1 377	31,1	936	21,2	208	4,7
<u>Amt Legden</u>												
14	Asbeck.	a	652	462	70,9	421	-	-	86	20,4	-	-
		b	643	544	84,6	535	129	24,2	36	6,7	1	0,2
		c	633	503	79,5	497	165	33,2	52	10,5	10	2,0
15	Legden.	a	2 342	1 791	76,5	1 670	436	26,1	233	14,0	-	-
		b	2 403	2 040	84,9	2 013	475	23,7	125	6,2	20	1,0
		c	2 343	1 903	81,2	1 866	495	26,5	140	7,5	43	2,3
<u>Amt Nienborg</u>												
16	Heek.	a	2 074	1 706	82,3	1 467	1 052	71,7	-	-	-	-
		b	2 058	1 880	91,4	1 854	1 045	56,3	80	4,3	10	0,5
		c	2 121	1 792	84,5	1 760	1 145	65,0	110	6,3	26	1,5
17	Nienborg, Wiegbold.	a	1 162	918	79,0	756	434	57,4	-	-	-	-
		b	1 170	1 109	94,8	1 084	391	36,1	21	1,9	1	0,1
		c	1 187	1 041	87,7	1 008	518	51,3	49	4,9	17	1,7
<u>Amt Schöppingen</u>												
18	Eggerode ¹⁾	a	223	184	82,5	170	34	20,0	39	22,9	-	-
		b	576	520	90,3	517	133	25,7	74	14,3	-	-
		c	604	497	82,3	486	179	36,9	72	14,8	3	0,6
19	Schöppingen, Kspl. ¹⁾	a	1 884	1 462	77,6	1 401	504	36,0	298	21,2	-	-
		b	1 410	1 244	88,2	1 212	511	42,1	151	12,5	11	0,9
		c	1 423	1 158	81,4	1 117	653	58,5	160	14,3	19	1,7
20	Schöppingen, Wiegbold	a	800	670	83,8	626	-	-	131	20,9	-	-
		b	801	717	89,5	707	263	37,3	100	14,1	8	1,1
		c	828	680	82,1	662	335	50,6	103	15,6	21	3,2

a) Wahl zu den Vertretungen der Gemeinden am 17.10.1948. - b) Bundestagswahl am 14.8.1949. - c) Landtagswahl am 18.6.1950.
 1) Durch eine besondere Festlegung der Stimmbezirke bei der Bundestags- bzw. Landtagswahl weichen die Ergebnisse dieser Wahlen

Gültige Stimmen																		Lfd. Nr.
davon																		
KPD	Z			DKP DRP		RSF		RWVP		DP		SRP		Sonstige Parteien		Unab- hängige		
459 724 441	3,5 4,4 2,8	4 265 4 646 3 998	33,0 28,1 25,3	- 66 331	- 0,4 2,1	- 42 -	- 0,3 -	- 18 -	- 0,1 -	- 68 0,4	- -	- -	- -	- -	- -	- 187 -	- 1,1 -	1
6 265 7 646 5 472	15,5 15,8 11,6	4 873 4 613 2 388	12,1 9,5 5,1	- 679 -	- 1,4 -	1 808 1 467 1 544	4,5 3,0 3,3	- 71 -	- 0,2 -	- 1 047 2,2	- -	- -	- -	- -	- -	- 42 -	0,1 -	2
18 074 24 240 15 700	13,8 15,3 10,5	18 530 19 205 15 576	14,1 12,1 10,4	- 1 710 -	- 1,1 -	8 003 8 647 6 880	6,1 5,4 4,6	- 287 -	- 0,2 -	- -	- 3 157 2,1	- -	- -	- -	- -	- -	- -	3
4 381 6 052 3 821	13,3 16,0 10,5	3 015 2 876 2 089	9,1 7,6 5,7	- 491 -	- 1,3 -	- 848 968	- 2,2 2,7	- 71 -	- 0,2 -	- -	- 500 1,4	- -	- -	- -	- -	- -	- -	4
1 121 1 636 840	2,7 3,0 1,6	11 176 13 847 9 654	27,1 25,3 17,9	- 826 -	- 1,5 -	- 224 -	- 0,4 -	- 85 -	- 0,2 -	- -	- 1 442 2,7	- -	- -	- -	- -	- 940 -	2,3 -	5
4 774 6 608 4 095	10,3 12,2 8,0	4 770 3 830 2 470	10,2 7,0 4,8	- 1 256 790	- 2,3 1,5	506 1 111 909	1,1 2,0 1,8	- 72 -	- 0,1 -	- -	- 438 0,8	- -	- -	- -	- -	- 1 393 -	2,6 -	6
35 074 46 906 30 369	11,5 12,7 8,6	46 629 49 017 36 175	15,3 13,2 10,2	- 5 028 1 121	- 1,4 0,3	10 317 12 339 10 301	3,4 3,3 2,9	- 604 -	- 0,2 -	- -	- 6 652 1,9	- -	- -	- -	- -	- 982 1 580 -	0,3 0,4 -	7
74 109 45	2,7 3,1 1,3	316 600 407	11,5 16,9 11,9	- 31 108	- 0,9 3,2	- 2 -	- 0,1 -	- 2 -	- 0,1 -	- -	- -	- -	- -	- -	- -	- 145 -	- 4,1 -	8
477 991 590	6,0 8,8 5,5	1 021 1 228 783	12,9 11,0 7,4	- 102 972	- 0,9 9,2	- 19 -	- 0,2 -	- 17 -	- 0,2 -	- -	- -	- -	- -	- -	- -	- 1 268 -	11,3 -	9
- 34 27	- 1,0 0,8	767 1 381 855	30,7 41,5 26,9	- 53 79	- 1,6 2,5	- 5 -	- 0,2 -	- 3 -	- 0,1 -	- -	- -	- -	- -	- -	- -	- 71 61 -	2,8 1,8 -	10
63 44 39	2,6 1,5 1,4	951 1 229 902	39,7 42,6 32,5	- 18 89	- 0,6 3,2	- 2 -	- 0,1 -	- 1 -	- 0,0 -	- -	- -	- -	- -	- -	- -	- 63 -	2,2 -	11
- 30 22	- 0,9 0,7	171 1 393 886	6,7 40,5 27,7	- 19 211	- 0,6 6,6	- -	- -	- 1 -	- 0,0 -	- -	- -	- -	- -	- -	- -	- 294 -	8,5 -	12
- 101 43	- 2,1 1,0	2 097 2 429 1 614	52,0 49,7 36,5	- 41 244	- 0,8 5,5	- 8 -	- 0,2 -	- 3 -	- 0,1 -	- -	- -	- -	- -	- -	- -	- 390 -	8,0 -	13
- 4 2	- 0,7 0,4	335 287 219	79,6 53,6 44,0	- 1 49	- 0,2 9,9	- -	- -	- -	- -	- -	- -	- -	- -	- -	- -	- 77 -	- 14,4 -	14
- 12 13	- 0,6 0,7	1 001 1 128 1 031	59,9 56,0 55,3	- 2 144	- 0,1 7,7	- 3 -	- 0,1 -	- -	- -	- -	- -	- -	- -	- -	- -	- 248 -	12,3 -	15
- 18 16	- 1,0 0,9	415 456 224	28,3 24,6 12,7	- 1 239	- 0,1 13,6	- 1 -	- 0,1 -	- -	- -	- -	- -	- -	- -	- -	- -	- 243 -	13,1 -	16
- 6 7	- 0,6 0,7	322 499 299	42,6 46,0 29,7	- 2 118	- 0,2 11,7	- 1 -	- 0,1 -	- -	- -	- -	- -	- -	- -	- -	- -	- 163 -	15,0 -	17
- 1 6	- 0,2 1,2	97 269 203	57,1 52,0 41,8	- - 23	- - 4,7	- 2 -	- 0,4 -	- 1 -	- 0,2 -	- -	- -	- -	- -	- -	- -	- 37 -	- 7,2 -	18
- 11 11	- 0,9 1,0	599 419 187	42,8 34,5 16,7	- 1 87	- 0,1 7,8	- 2 -	- 0,2 -	- 1 -	- 0,1 -	- -	- -	- -	- -	- -	- -	- 105 -	8,7 -	19
- 4 4	- 0,6 0,6	495 309 179	79,1 43,7 27,0	- - 20	- - 3,0	- 1 -	- 0,1 -	- 1 -	- 0,1 -	- -	- -	- -	- -	- -	- -	- 21 -	- 3,0 -	20

d) Neuwahl zu den Vertretungen einzelner Gemeinden 1951 und 1952.
gegenüber den der Gemeindevahlen ab.

Lfd. Nr.	Gemeinde Verwaltungsbezirk		Wahl- berechtigte	Wähler		insgesamt					
							CDU	SPD	FDP		
<u>Amt Stadtlohn</u>											
21	Almsick	a	362	302	83,4	265	177	66,8	-	-	-
		b	351	330	94,0	327	94	28,8	5	1,5	3
		c	490	439	89,6	423	268	63,3	18	4,3	4
22	Estern-Büren.	a	497	419	84,3	380	274	72,1	-	-	-
		b	498	481	96,6	474	194	40,9	29	6,1	9
		c	355	336	94,6	316	204	64,6	20	6,3	8
23	Hengeler-Wendfeld	a	477	362	75,9	282	138	49,0	-	-	-
		b	501	467	93,2	462	167	36,2	13	2,8	5
		c	496	459	92,5	442	251	56,7	12	2,7	6
24	Hundewick	a	232	203	87,5	159	48	30,2	-	-	-
		b	229	222	96,9	219	101	46,1	5	2,3	1
		c	230	214	93,0	211	135	64,0	5	2,4	3
25	Oeding.	a	1 174	805	68,6	703	306	43,5	-	-	-
		b	1 235	1 060	85,8	1 032	605	58,7	72	7,0	26
		c	1 251	981	78,4	945	692	73,3	57	6,0	33
26	Südlohn, Wiegbold	a	1 612	1 245	77,2	1 058	536	50,6	-	-	-
		b	1 646	1 444	87,7	1 400	720	51,4	58	4,1	19
		c	1 669	1 424	85,3	1 416	997	70,4	46	3,2	61
27	Wessendorf.	a	428	312	72,9	265	135	50,9	41	15,5	-
		b	449	420	93,5	409	145	35,5	36	8,8	3
		c	457	382	83,6	362	205	56,6	43	11,9	9
<u>Amt Wessum</u>											
28	Alstette.	a	1 618	1 204	74,4	1 145	425	37,1	-	-	-
		b	1 724	1 430	82,9	1 409	662	46,9	96	6,8	13
		c	1 689	1 387	82,1	1 353	849	62,7	85	6,3	43
29	Ottenstein, Dorf.	a	786	648	82,4	610	221	36,2	116	19,0	-
		b	824	759	92,1	742	370	49,8	31	4,2	-
		c	821	684	83,3	671	423	63,0	26	3,9	15
30	Wessum	a	2 066	1 525	73,8	1 313	813	61,9	81	6,2	-
		b	2 116	1 930	91,2	1 893	986	52,0	96	5,2	19
		c	2 083	1 857	89,2	1 779	1 240	69,7	80	4,5	50
<u>Amt Wüllen</u>											
31	Ammeln	a	599	498	83,1	437	318	72,8	119	27,2	-
		b	646	591	91,5	575	287	49,9	114	19,8	3
		c	665	547	82,3	532	326	61,3	86	16,2	18
32	Wüllen.	a	1 597	1 222	76,5	1 032	561	54,4	280	27,1	-
		b	1 560	1 374	88,1	1 345	651	48,4	208	15,5	17
		c	1 571	1 185	75,4	1 155	639	55,2	112	9,7	33
33	Ldkr. Ahaus insgesamt	a	54 082	39 525	73,1	36 318	15 784	43,5	8 202	22,6	-
		b	54 869	48 459	88,3	47 500	17 986	37,9	7 525	15,8	1 111
		c	55 855	45 855	82,1	44 528	21 128	47,4	7 153	16,1	2 747
<u>Ldkr. Beckum</u>											
34	Ahlen, Stadt.	a	19 955	15 602	78,2	14 865	5 862	39,4	6 137	41,3	-
		b	20 480	17 338	84,7	16 880	6 574	38,9	6 149	36,5	390
		c	21 239	17 239	81,2	16 690	6 723	40,3	6 001	36,0	1 206
		d	21 335	16 978	79,6	16 648	4 828	29,0	7 773	46,7	2 509
35	Beckum, Stadt.	a	10 764	8 330	77,4	7 828	2 406	30,7	2 709	34,6	814
		b	10 856	9 212	84,9	9 009	3 730	41,5	2 499	27,7	294
		c	11 249	8 874	78,9	8 582	3 463	40,4	2 559	29,8	842
36	Sendenhorst, Stadt	a	2 328	1 451	62,3	1 161	625	53,8	112	9,6	-
		b	2 376	1 985	83,5	1 954	699	35,8	270	13,8	115
		c	2 411	1 782	73,9	1 731	775	44,8	279	16,1	170
37	Heessen.	a	7 469	6 230	83,4	5 805	2 899	49,9	2 500	43,1	-
		b	7 729	6 758	87,4	6 505	2 218	34,2	2 720	41,8	224
		c	7 961	6 616	83,1	6 334	2 520	39,8	2 690	42,5	447
<u>Amt Ahlen</u>											
38	Altahlen	a	954	739	77,5	715	462	64,6	253	35,4	-
		b	981	800	81,5	783	485	61,9	94	12,0	16
		c	986	733	74,3	715	444	62,3	131	18,3	69
39	Dolberg	a	1 172	957	81,7	909	393	43,2	142	15,6	220
		b	1 224	1 099	89,8	1 080	452	41,9	166	15,4	16
		c	1 221	989	81,0	865	480	55,5	171	19,8	41
40	Neuahlen	a	487	373	76,6	364	260	71,4	104	28,6	-
		b	503	425	84,5	419	276	65,9	37	8,8	9
		c	517	390	75,4	379	243	64,1	70	18,5	13

a) Wahl zu den Vertretungen der Gemeinden am 17.10.1948. - b) Bundestagswahl am 14.8.1949. - c) Landtagswahl am 18.6.1950

Gültige Stimmen																		Lfd. Nr.
davon																		
KPD		Z		DKP DRP		RSF		RWVP		DP		SRP		Sonstige Parteien		Unab- hängige		
-	-	88	33,2	-	-	-	-	-	-	-	-	-	-	-	-	-	-	21
4	1,2	179	54,8	-	-	-	-	-	-	-	-	-	-	-	-	42	12,8	
3	0,7	95	22,5	35	8,3	-	-	-	-	-	-	-	-	-	-	-	-	
-	-	67	17,6	-	-	-	-	-	-	-	-	-	-	-	-	39	10,3	22
5	1,1	200	42,2	2	0,4	-	-	-	-	-	-	-	-	-	-	35	7,4	
-	-	70	22,2	14	4,4	-	-	-	-	-	-	-	-	-	-	-	-	
-	-	59	20,9	-	-	-	-	-	-	-	-	-	-	-	-	85	30,1	23
3	0,6	214	46,3	-	-	1	0,2	-	-	-	-	-	-	-	-	59	12,8	
6	1,4	113	25,6	54	12,2	-	-	-	-	-	-	-	-	-	-	-	-	
-	-	111	69,8	-	-	-	-	-	-	-	-	-	-	-	-	-	-	24
2	0,9	89	40,6	-	-	-	-	-	-	-	-	-	-	-	-	21	9,6	
2	0,9	49	23,2	17	8,1	-	-	-	-	-	-	-	-	-	-	-	-	
-	-	66	9,4	-	-	-	-	-	-	-	-	-	-	-	-	331	47,1	25
5	0,5	277	26,8	17	1,6	3	0,3	-	-	-	-	-	-	-	-	27	2,6	
7	0,7	132	14,0	24	2,5	-	-	-	-	-	-	-	-	-	-	-	-	
-	-	478	45,2	-	-	-	-	-	-	-	-	-	-	-	-	44	4,2	26
18	1,3	456	32,6	5	0,4	2	0,1	1	0,1	-	-	-	-	-	-	121	8,6	
5	0,4	211	14,9	96	6,8	-	-	-	-	-	-	-	-	-	-	-	-	
-	-	35	13,2	-	-	-	-	-	-	-	-	-	-	-	-	54	20,4	27
3	0,7	188	46,0	-	-	2	0,5	-	-	-	-	-	-	-	-	32	7,8	
2	0,6	83	22,9	20	5,5	-	-	-	-	-	-	-	-	-	-	-	-	
-	-	720	62,9	-	-	-	-	-	-	-	-	-	-	-	-	-	-	28
5	0,4	476	33,8	8	0,6	1	0,1	-	-	-	-	-	-	-	-	148	10,5	
7	0,5	269	19,9	100	7,4	-	-	-	-	-	-	-	-	-	-	-	-	
-	-	273	44,8	-	-	-	-	-	-	-	-	-	-	-	-	-	-	29
4	0,5	241	32,5	2	0,3	-	-	-	-	-	-	-	-	-	-	94	12,7	
2	0,3	151	22,6	54	8,0	-	-	-	-	-	-	-	-	-	-	-	-	
-	-	383	29,2	-	-	-	-	-	-	-	-	-	-	-	-	36	2,7	30
13	0,7	533	28,2	4	0,2	-	-	-	-	-	-	-	-	-	-	242	12,7	
13	0,7	231	13,0	165	9,3	-	-	-	-	-	-	-	-	-	-	-	-	
-	-	-	-	-	-	-	-	-	-	-	-	-	-	-	-	-	-	31
13	2,4	118	20,5	3	0,5	-	-	-	-	-	-	-	-	-	-	37	6,4	
9	1,7	69	13,0	24	4,4	-	-	-	-	-	-	-	-	-	-	-	-	
-	-	191	18,5	-	-	-	-	-	-	-	-	-	-	-	-	-	-	32
13	1,0	373	27,7	-	-	2	0,1	-	-	-	-	-	-	-	-	81	6,0	
8	0,7	264	22,9	99	8,6	-	-	-	-	-	-	-	-	-	-	-	-	
614	1,7	11 058	30,4	-	-	-	-	-	-	-	-	-	-	-	-	660	1,8	33
1 453	3,1	14 971	31,5	312	0,7	57	0,1	31	0,1	-	-	-	-	-	-	4 054	8,5	
889	2,0	9 526	21,4	3 085	6,9	-	-	-	-	-	-	-	-	-	-	-	-	
2 224	15,0	642	4,3	-	-	-	-	-	-	-	-	-	-	-	-	-	-	34
2 359	14,0	631	3,7	-	-	62	0,4	36	0,2	-	-	-	-	-	-	679	4,0	
1 732	10,4	302	1,8	-	-	-	-	-	-	726	4,3	-	-	-	-	-	-	
1 538	9,2	-	-	-	-	-	-	-	-	-	-	-	-	-	-	-	-	35
-	-	1 899	24,3	-	-	-	-	-	-	-	-	-	-	-	-	-	-	
181	2,0	1 525	16,9	-	-	28	0,3	20	0,2	-	-	-	-	-	-	732	8,1	
117	1,4	1 362	15,9	151	1,8	-	-	-	-	88	1,0	-	-	-	-	-	-	36
-	-	96	8,3	-	-	-	-	-	-	-	-	-	-	-	-	328	28,3	
24	1,2	679	34,7	-	-	3	0,2	2	0,1	-	-	-	-	-	-	162	8,3	
12	0,7	460	26,6	-	-	-	-	-	-	35	2,0	-	-	-	-	-	-	37
406	7,0	-	-	-	-	-	-	-	-	-	-	-	-	-	-	-	-	
475	7,3	709	10,9	-	-	15	0,2	16	0,2	-	-	-	-	-	-	128	2,0	
275	4,3	307	4,8	-	-	-	-	-	-	95	1,5	-	-	-	-	-	-	38
-	-	-	-	-	-	-	-	-	-	-	-	-	-	-	-	-	-	
16	2,1	25	3,2	-	-	1	0,1	4	0,5	-	-	-	-	-	-	142	18,1	
11	1,5	15	2,1	-	-	-	-	-	-	45	6,3	-	-	-	-	-	-	39
-	-	154	17,0	-	-	-	-	-	-	-	-	-	-	-	-	-	-	
27	2,5	212	19,6	-	-	4	0,4	1	0,1	-	-	-	-	-	-	202	18,7	
17	2,0	137	15,8	-	-	-	-	-	-	19	2,2	-	-	-	-	-	-	40
-	-	-	-	-	-	-	-	-	-	-	-	-	-	-	-	-	-	
8	1,9	17	4,1	-	-	1	0,2	1	0,2	-	-	-	-	-	-	70	16,7	
2	0,5	36	9,5	-	-	-	-	-	-	15	4,0	-	-	-	-	-	-	

d) Neuwahl zu den Vertretungen einzelner Gemeinden 1951 und 1952.

Lfd. Nr.	Gemeinde Verwaltungsbezirk		Wahl- berechtigte	Wähler		insgesamt						
							CDU	SPD		FDP		
	<u>Amt Beckum</u>											
41	Beckum, Kspl.	a	2 343	1 742	74,3	1 650	779	47,2	540	32,7	-	-
		b	2 365	1 929	81,6	1 914	944	49,3	418	21,8	49	2,6
		c	2 350	1 767	75,2	1 721	887	51,5	447	26,1	111	6,4
42	Lippborg.	a	1 912	1 517	79,3	1 428	681	47,8	384	26,8	-	-
		b	1 837	1 655	90,1	1 631	734	45,0	342	21,1	41	2,5
		c	1 954	1 603	82,0	1 553	751	48,4	351	22,6	56	3,6
43	Sünninghausen	a	676	544	80,5	501	364	72,7	137	27,3	-	-
		b	684	613	89,6	595	299	50,3	167	28,1	8	1,3
		c	698	590	84,5	562	277	49,3	140	24,9	53	9,4
44	Vellern	a	784	616	78,6	585	252	43,1	178	30,4	-	-
		b	810	714	88,1	695	307	44,2	166	23,9	10	1,4
		c	777	644	82,9	628	267	42,5	165	26,3	35	5,6
	<u>Amt Ennigerloh-Neubeckum</u>											
45	Ennigerloh.	a	4 195	3 272	78,0	3 030	1 630	53,8	973	32,1	-	-
		b	4 326	3 669	84,8	3 547	1 524	43,0	993	28,0	109	3,1
		c	4 527	3 441	76,0	3 328	1 481	44,5	1 151	34,6	281	8,4
46	Neubeckum	a	4 324	3 403	78,7	3 233	879	27,2	1 593	49,2	-	-
		b	4 455	3 700	83,1	3 611	1 105	30,6	1 220	33,8	111	3,1
		c	4 666	3 598	77,1	3 483	1 300	37,3	1 188	34,1	277	8,0
	<u>Amt Liesborn-Wadersloh</u>											
47	Benteler.	a	1 030	816	79,2	766	406	53,0	187	24,4	-	-
		b	1 086	953	87,8	935	482	51,6	93	10,0	28	3,0
		c	1 059	904	85,4	867	419	48,3	136	15,7	49	5,7
48	Diestedde	a	1 090	915	83,9	880	354	40,2	307	34,9	-	-
		b	1 147	1 005	87,6	988	380	38,5	169	17,1	22	2,2
		c	1 083	875	80,8	839	412	49,1	177	21,2	38	4,5
49	Hersfeld	a	1 915	1 667	87,0	1 623	591	36,4	427	26,3	-	-
		b	1 963	1 785	90,9	1 766	662	37,5	180	10,2	14	0,8
		c	1 914	1 645	85,9	1 607	681	42,4	191	11,9	83	5,2
50	Liesborn.	a	3 068	2 363	77,0	2 136	1 013	47,4	357	16,7	-	-
		b	3 218	2 758	85,7	2 691	1 181	43,9	296	11,0	83	3,1
		c	3 097	2 516	81,2	2 423	1 290	53,2	374	15,4	94	3,9
51	Wadersloh	a	3 333	2 584	77,5	2 424	1 022	42,1	554	22,9	-	-
		b	3 383	2 852	84,3	2 769	1 190	43,0	313	11,3	60	2,2
		c	3 369	2 765	82,1	2 648	1 026	38,7	358	13,5	128	4,8
	<u>Amt Oelde</u>											
52	Oelde, Kspl.	a	1 845	1 423	77,1	1 210	1 033	85,4	177	14,6	-	-
		b	1 901	1 706	89,7	1 671	1 099	65,9	226	13,5	29	1,7
		c	1 856	1 576	84,9	1 513	1 032	68,2	169	11,3	142	9,4
53	Oelde, Stadt.	a	6 831	5 590	81,8	5 054	2 566	50,8	2 462	48,7	26	0,5
		b	7 024	6 161	87,7	6 021	3 336	55,4	1 519	25,2	229	3,8
		c	7 213	6 109	84,7	5 882	2 824	48,0	1 549	26,3	1 020	17,3
54	Stromberg	a	1 555	1 210	77,8	1 114	501	45,0	110	9,9	-	-
		b	1 608	1 392	86,6	1 354	714	52,7	127	9,4	31	2,3
		c	1 609	1 282	79,7	1 233	725	58,8	195	15,8	107	8,7
	<u>Amt Vorhelm</u>											
55	Enniger	a	1 594	1 214	76,2	1 069	421	39,4	31	2,9	-	-
		b	1 721	1 413	82,1	1 389	477	34,4	127	9,1	41	2,6
		c	1 627	1 318	81,0	1 281	598	46,7	187	14,6	76	5,9
56	Sendenhorst, Kspl.	a	874	589	67,4	404	-	-	-	-	-	-
		b	906	737	81,3	730	308	42,2	87	11,9	11	1,5
		c	912	648	71,1	630	328	52,1	132	21,0	40	6,3
57	Vorhelm	a	1 452	1 180	81,3	1 071	715	66,8	356	33,2	-	-
		b	1 527	1 280	83,8	1 249	568	45,5	252	20,2	23	1,8
		c	1 525	1 177	77,2	1 132	586	51,8	255	22,5	119	10,5
58	Ldkr. Beckum insgesamt.	a	81 950	64 327	78,5	59 825	26 114	43,7	20 730	34,7	1 060	1,8
		b	84 110	71 939	85,5	70 186	29 744	42,5	18 630	26,5	1 963	2,8
		c	85 820	69 081	80,5	66 626	29 532	44,3	19 066	28,6	5 497	8,3
	<u>Ldkr. Borken</u>											
59	Anholt, Stadt	a	1 249	925	74,1	889	383	43,0	216	24,3	-	-
		b	1 260	1 101	87,4	1 065	501	46,9	203	19,1	44	4,1
		c	1 294	1 063	82,1	1 019	522	51,1	172	16,9	61	6,0
60	Borken, Stadt	a	5 117	3 640	71,7	3 468	1 731	50,0	1 007	29,0	-	-
		b	5 181	4 539	87,6	4 445	2 198	49,4	850	19,1	192	4,3
		c	5 534	4 488	81,1	4 368	2 348	53,8	717	16,4	563	12,9
61	Dingden	a	2 395	1 999	83,5	1 843	950	51,6	601	32,6	-	-
		b	2 461	2 209	89,8	2 156	1 209	56,2	318	14,7	18	0,8
		c	2 489	2 085	83,8	2 015	1 134	56,3	304	15,1	60	3,0

a) Wahl zu den Vertretungen der Gemeinden am 17.10.1948. - b) Bundestagswahl am 14.8.1949. - c) Landtagswahl am 18.6.1950

Gültige Stimmen																		Lfd. Nr.
davon																		
KPD		Z		DKP DRP		RSF		RWVP		DP		SRP		Sonstige Parteien		Unab- hängige		
-	-	331	20,1	-	-	-	-	-	-	-	-	-	-	-	-	-	-	41
24	1,3	248	13,0	-	-	5	0,2	6	0,3	-	-	-	-	-	-	220	11,5	
14	0,8	234	13,6	17	1,0	-	-	-	-	11	0,6	-	-	-	-	-	-	42
-	-	363	25,4	-	-	-	-	-	-	-	-	-	-	-	-	-	-	
15	0,9	358	21,9	-	-	4	0,2	7	0,4	-	-	-	-	-	-	130	8,0	43
9	0,6	322	20,7	51	3,3	-	-	-	-	13	0,8	-	-	-	-	-	-	
-	-	-	-	-	-	-	-	-	-	-	-	-	-	-	-	-	-	44
2	0,3	81	13,6	-	-	3	0,5	1	0,2	-	-	-	-	-	-	34	5,7	
4	0,7	68	12,2	12	2,1	-	-	-	-	8	1,4	-	-	-	-	-	-	45
-	-	155	26,5	-	-	-	-	-	-	-	-	-	-	-	-	-	-	
9	1,3	161	23,2	-	-	2	0,3	1	0,1	-	-	-	-	-	-	39	5,6	46
6	1,0	140	22,3	10	1,6	-	-	-	-	5	0,7	-	-	-	-	-	-	
224	7,4	203	6,7	-	-	-	-	-	-	-	-	-	-	-	-	-	-	47
206	5,8	280	7,9	-	-	23	0,6	6	0,2	-	-	-	-	-	-	406	11,4	
93	2,8	233	7,0	63	1,9	-	-	-	-	26	0,8	-	-	-	-	-	-	48
93	2,9	668	20,7	-	-	-	-	-	-	-	-	-	-	-	-	-	-	
103	2,9	653	18,1	-	-	16	0,4	4	0,1	-	-	-	-	-	-	399	11,0	49
56	1,6	606	17,4	-	-	-	-	-	-	56	1,6	-	-	-	-	-	-	
-	-	173	22,6	-	-	-	-	-	-	-	-	-	-	-	-	-	-	50
33	3,4	226	24,2	-	-	6	0,6	-	-	-	-	-	-	-	-	67	7,2	
11	1,3	224	25,8	24	2,8	-	-	-	-	4	0,4	-	-	-	-	-	-	51
-	-	219	24,9	-	-	-	-	-	-	-	-	-	-	-	-	-	-	
10	1,0	302	30,6	-	-	1	0,1	2	0,2	-	-	-	-	-	-	102	10,3	52
4	0,5	179	21,3	23	2,7	-	-	-	-	6	0,7	-	-	-	-	-	-	
-	-	605	37,3	-	-	-	-	-	-	-	-	-	-	-	-	-	-	53
18	1,0	611	34,6	-	-	9	0,5	7	0,4	-	-	-	-	-	-	265	15,0	
11	0,7	526	32,7	103	6,4	-	-	-	-	12	0,7	-	-	-	-	-	-	54
-	-	657	30,8	-	-	-	-	-	-	-	-	-	-	-	-	109	5,1	
28	1,0	680	25,3	-	-	11	0,4	2	0,1	-	-	-	-	-	-	410	15,2	55
16	0,7	453	18,7	175	7,2	-	-	-	-	21	0,9	-	-	-	-	-	-	
-	-	848	35,0	-	-	-	-	-	-	-	-	-	-	-	-	-	-	56
42	1,5	680	24,6	-	-	15	0,5	9	0,3	-	-	-	-	-	-	461	16,6	
10	0,5	898	33,9	202	7,6	-	-	-	-	26	1,0	-	-	-	-	-	-	57
-	-	-	-	-	-	-	-	-	-	-	-	-	-	-	-	-	-	
8	0,5	141	8,4	-	-	4	0,2	7	0,4	-	-	-	-	-	-	157	9,4	58
5	0,3	126	8,3	31	2,0	-	-	-	-	8	0,5	-	-	-	-	-	-	
-	-	-	-	-	-	-	-	-	-	-	-	-	-	-	-	-	-	59
66	1,1	337	5,6	-	-	3	0,1	12	0,2	-	-	-	-	-	-	519	8,6	
40	0,7	313	5,3	121	2,1	-	-	-	-	15	0,3	-	-	-	-	-	-	60
-	-	503	45,1	-	-	-	-	-	-	-	-	-	-	-	-	-	-	
18	1,3	240	17,7	-	-	9	0,7	5	0,4	-	-	-	-	-	-	210	15,5	61
13	1,0	152	12,3	34	2,8	-	-	-	-	7	0,6	-	-	-	-	-	-	
-	-	470	44,0	-	-	-	-	-	-	-	-	-	-	-	-	147	13,7	62
10	0,7	476	34,3	-	-	5	0,5	5	0,5	-	-	-	-	-	-	248	17,9	
11	0,9	392	30,6	-	-	-	-	-	-	17	1,3	-	-	-	-	-	-	63
-	-	-	-	-	-	-	-	-	-	-	-	-	-	-	-	404	100,0	
15	2,1	132	18,1	-	-	4	0,5	2	0,3	-	-	-	-	-	-	171	23,4	64
7	1,1	102	16,2	-	-	-	-	-	-	21	3,3	-	-	-	-	-	-	
-	-	-	-	-	-	-	-	-	-	-	-	-	-	-	-	-	-	65
12	1,0	212	17,0	-	-	3	0,2	2	0,1	-	-	-	-	-	-	177	14,2	
17	1,5	131	11,6	-	-	-	-	-	-	24	2,1	-	-	-	-	-	-	66
2 947	4,8	7 986	13,3	-	-	-	-	-	-	-	-	-	-	-	-	988	1,7	
3 708	5,3	9 616	13,7	-	-	237	0,3	158	0,2	-	-	-	-	-	-	6 130	8,7	67
2 493	3,7	7 718	11,6	1 017	1,5	-	-	-	-	1 303	2,0	-	-	-	-	-	-	
-	-	253	28,5	-	-	-	-	-	-	-	-	-	-	-	-	37	4,2	68
7	0,7	286	26,9	6	0,6	5	0,5	2	0,2	-	-	-	-	-	-	11	1,0	
2	0,2	187	18,4	68	6,7	-	-	-	-	7	0,7	-	-	-	-	-	-	69
-	-	730	21,0	-	-	-	-	-	-	-	-	-	-	-	-	-	-	
48	1,1	1 008	22,7	24	0,5	12	0,3	4	0,1	-	-	-	-	-	-	109	2,5	70
36	0,8	432	9,9	74	1,7	-	-	-	-	198	4,5	-	-	-	-	-	-	
-	-	292	15,8	-	-	-	-	-	-	-	-	-	-	-	-	-	-	71
14	0,6	353	16,4	6	0,3	3	0,1	1	0,0	-	-	-	-	-	-	234	10,9	
7	0,3	332	16,5	169	8,4	-	-	-	-	9	0,4	-	-	-	-	-	-	72
-	-	-	-	-	-	-	-	-	-	-	-	-	-	-	-	-	-	

d) Neuwahl zu den Vertretungen einzelner Gemeinden 1951 und 1952

Lfd. Nr.	Gemeinde Verwaltungsbezirk		Wahl- berechtigte	Wähler		insgesamt	CDU		SPD		FDP	
<u>Amt Camen-Weseke</u>												
62	Camen, Kspl.	a	691	470	68,0	408	56	13,7	-	-	-	-
		b	695	581	83,6	577	326	56,5	34	5,9	5	0,9
		c	692	514	74,3	503	341	67,7	22	4,4	30	6,0
63	Camen, Stadt.	a	1 391	848	61,0	761	273	35,9	344	45,2	-	-
		b	1 424	1 169	82,1	1 141	442	38,7	245	21,5	65	5,7
		c	1 476	1 063	72,0	1 019	478	46,9	201	19,7	130	12,8
64	Weseke	a	1 650	1 047	63,5	713	713	100,0	-	-	-	-
		b	1 724	1 498	86,9	1 463	609	41,6	187	12,8	11	0,8
		c	1 743	1 362	78,1	1 290	616	47,7	149	11,6	63	4,9
<u>Amt Heiden-Reken</u>												
65	Groß Reken.	a	3 207	2 036	63,5	1 848	1 225	66,3	623	33,7	-	-
		b	3 279	2 848	86,9	2 793	1 210	43,2	407	14,6	42	1,5
		c	3 414	2 666	78,1	2 528	1 433	56,6	362	14,3	110	4,4
66	Heiden.	a	2 358	1 743	73,9	1 618	1 141	70,5	385	23,8	-	-
		b	2 533	2 240	88,4	2 179	1 136	52,1	120	5,5	26	1,2
		c	2 410	2 089	86,7	2 006	1 110	55,3	170	8,5	55	2,7
67	Hülsten	a	485	364	75,1	340	193	56,8	49	14,4	-	-
		b	500	435	87,0	420	168	39,8	29	7,0	-	-
		c	494	389	78,7	373	221	59,3	26	7,0	11	2,9
68	Klein Reken	a	583	423	72,6	403	320	79,4	83	20,6	-	-
		b	609	528	86,7	499	229	45,9	53	10,6	22	4,4
		c	583	453	77,7	433	238	54,9	69	15,9	35	8,1
<u>Amt Liedern-Werth</u>												
69	Barlo	a	684	503	73,5	401	-	-	-	-	-	-
		b	715	655	91,6	643	220	34,1	41	6,4	19	3,0
		c	689	594	86,2	580	193	33,3	35	6,0	25	4,3
70	Bienenharst	a	800	609	76,1	450	425	94,4	25	5,6	-	-
		b	880	783	89,0	768	430	56,0	120	15,6	4	0,5
		c	956	806	84,3	770	432	56,0	130	16,9	19	2,5
71	Hemden.	a	484	370	76,4	337	161	47,8	-	-	-	-
		b	515	475	92,2	469	203	43,3	24	5,1	16	3,4
		c	496	442	89,1	436	153	35,2	17	3,9	17	3,9
72	Hersebocholt.	a	249	172	69,1	165	86	52,1	14	8,5	-	-
		b	276	236	85,5	231	156	67,5	17	7,4	-	-
		c	264	215	81,4	211	135	63,9	14	6,6	5	2,4
73	Holtwick	a	375	292	77,9	253	184	72,7	-	-	-	-
		b	374	349	93,3	347	206	59,3	35	10,1	3	0,9
		c	368	336	91,3	334	207	61,9	28	8,4	2	0,6
74	Liedern	a	518	447	86,3	419	145	34,6	67	16,0	-	-
		b	548	528	96,4	519	161	31,0	36	6,9	3	0,6
		c	546	496	90,8	481	167	34,7	16	3,3	7	1,5
75	Lowick.	a	774	578	74,7	487	223	45,8	-	-	-	-
		b	789	720	91,3	702	372	53,1	81	11,5	1	0,1
		c	790	671	84,9	652	365	56,1	70	10,7	10	1,5
76	Mussum.	a	950	760	80,0	676	220	32,6	57	8,4	-	-
		b	1 003	916	91,3	899	348	38,7	139	15,5	8	0,9
		c	973	810	83,2	792	361	45,6	101	12,7	11	1,4
77	Spork	a	553	394	71,2	340	309	90,9	-	-	-	-
		b	558	482	86,4	474	286	60,3	33	7,0	15	3,2
		c	547	477	87,2	457	276	60,3	31	6,8	24	5,3
78	Stenern	a	563	420	74,6	371	160	43,1	-	-	-	-
		b	631	548	86,8	541	287	53,0	83	15,3	3	0,6
		c	629	529	84,1	515	253	49,1	67	13,0	19	3,7
79	Suderwick ¹⁾	a	528	369	69,9	300	205	68,3	-	-	95	31,7
		b	355	271	76,3	259	178	68,7	20	7,7	25	9,6
		c	496	392	79,0	372	263	70,8	16	4,3	62	16,7
80	Werth, Stadt	a	432	339	78,5	323	214	66,3	109	33,7	-	-
		b	455	376	82,6	358	211	58,9	72	20,1	22	6,1
		c	471	379	80,5	369	217	58,8	51	13,8	45	12,2
<u>Amt Marbeck-Raesfeld</u>												
81	Borkenwithe.	a	1 309	1 132	86,5	1 059	339	32,0	-	-	-	-
		b	1 330	1 154	86,8	1 129	608	53,8	64	5,7	45	4,0
		c	1 361	1 111	81,6	1 081	606	56,1	74	6,8	98	9,1
82	Grütlohn.	a	381	289	75,9	240	142	59,2	-	-	-	-
		b	377	339	89,9	332	161	48,3	23	6,9	2	0,6
		c	364	303	83,2	303	191	63,0	40	13,2	11	3,6
		d	350	94	26,9	299	299	100,0	-	-	-	-

a) Wahl zu den Vertretungen der Gemeinden am 17.10.1948. - b) Bundestagswahl am 14.8.1949. - c) Landtagswahl am 18.6.1950
 1) Teile von Suderwick waren zum Zeitpunkt der Bundes- bzw. Landtagswahl den Niederlanden unterstellt.

Gültige Stimmen																		Lfd. Nr.
davon																		
KPD		Z		DKP DRP		RSF		RWVP		DP		SRP		Sonstige Parteien		Unab- hängige		
-	-	-	-	-	-	-	-	-	-	-	-	-	-	-	-	352 66	86,3 11,4	62
3	0,5	143	24,8	-	-	-	-	-	-	-	-	-	-	-	-	-	-	
4	0,8	83	16,5	22	4,4	-	-	-	-	1	0,2	-	-	-	-	-	-	63
-	-	-	-	-	-	-	-	-	-	-	-	-	-	-	-	144 103	18,9 9,0	
17	1,5	251	22,0	18	1,6	-	-	-	-	-	-	-	-	-	-	-	-	64
10	1,0	123	12,1	50	4,9	-	-	-	-	27	2,6	-	-	-	-	-	-	
-	-	-	-	-	-	-	-	-	-	-	-	-	-	-	-	-	-	65
14	1,0	530	36,2	5	0,3	-	-	1	0,1	-	-	-	-	-	-	-	-	
11	0,9	342	26,5	97	7,5	-	-	-	-	12	0,9	-	-	-	-	-	-	66
-	-	-	-	-	-	-	-	-	-	-	-	-	-	-	-	-	-	
39	1,4	834	29,9	13	0,5	10	0,4	3	0,1	-	-	-	-	-	-	-	-	67
13	0,5	414	16,4	189	7,5	-	-	-	-	7	0,3	-	-	-	-	-	-	
-	-	-	-	-	-	-	-	-	-	-	-	-	-	-	-	-	-	68
11	0,5	603	27,7	3	0,1	2	0,1	2	0,1	-	-	-	-	-	-	-	-	
8	0,4	449	22,4	208	10,4	-	-	-	-	6	0,3	-	-	-	-	-	-	69
-	-	-	-	-	-	-	-	-	-	-	-	-	-	-	-	-	-	
4	1,0	134	31,9	2	0,5	-	-	-	-	-	-	-	-	-	-	-	-	70
1	0,3	54	14,5	58	15,5	-	-	-	-	2	0,5	-	-	-	-	-	-	
-	-	-	-	-	-	-	-	-	-	-	-	-	-	-	-	-	-	71
2	0,4	135	27,1	-	-	-	-	-	-	-	-	-	-	-	-	-	-	
2	0,5	41	9,5	43	9,9	-	-	-	-	5	1,2	-	-	-	-	-	-	72
-	-	-	-	-	-	-	-	-	-	-	-	-	-	-	-	-	-	
2	0,3	401	100,0	-	-	-	-	-	-	-	-	-	-	-	-	-	-	73
-	-	299	46,5	6	0,9	3	0,5	3	0,5	-	-	-	-	-	-	-	-	
-	-	292	50,3	27	4,7	-	-	-	-	8	1,4	-	-	-	-	-	-	74
-	-	-	-	-	-	-	-	-	-	-	-	-	-	-	-	-	-	
9	1,2	166	21,6	3	0,4	-	-	1	0,1	-	-	-	-	-	-	-	-	75
4	0,5	136	17,7	47	6,1	-	-	-	-	2	0,3	-	-	-	-	-	-	
-	-	176	52,2	-	-	-	-	-	-	-	-	-	-	-	-	-	-	76
4	0,9	186	39,7	-	-	1	0,2	1	0,2	-	-	-	-	-	-	-	-	
4	0,9	199	45,6	39	8,9	-	-	-	-	7	1,6	-	-	-	-	-	-	77
-	-	-	-	-	-	-	-	-	-	-	-	-	-	-	-	-	-	
1	0,4	38	16,4	5	2,2	-	-	-	-	-	-	-	-	-	-	-	-	78
-	-	36	17,1	20	9,5	-	-	-	-	1	0,5	-	-	-	-	-	-	
-	-	-	-	-	-	-	-	-	-	-	-	-	-	-	-	-	-	79
1	0,3	83	23,9	2	0,6	1	0,3	-	-	-	-	-	-	-	-	-	-	
-	-	80	24,0	15	4,5	-	-	-	-	2	0,6	-	-	-	-	-	-	80
-	-	-	-	-	-	-	-	-	-	-	-	-	-	-	-	-	-	
7	1,4	207	49,4	-	-	-	-	-	-	-	-	-	-	-	-	-	-	81
2	0,4	285	54,9	-	-	-	-	-	-	-	-	-	-	-	-	-	-	
-	-	248	51,6	41	8,5	-	-	-	-	-	-	-	-	-	-	-	-	82
-	-	157	32,2	-	-	-	-	-	-	-	-	-	-	-	-	-	-	
8	1,2	199	28,3	1	0,1	-	-	2	0,3	-	-	-	-	-	-	-	-	83
6	0,9	172	26,4	29	4,4	-	-	-	-	-	-	-	-	-	-	-	-	
-	-	399	59,0	-	-	-	-	-	-	-	-	-	-	-	-	-	-	84
11	1,2	353	39,3	-	-	-	-	-	-	-	-	-	-	-	-	-	-	
7	0,9	274	34,6	34	4,3	-	-	-	-	4	0,5	-	-	-	-	-	-	85
-	-	11	3,2	-	-	-	-	-	-	-	-	-	-	-	-	-	-	
5	1,1	95	20,0	2	0,4	1	0,2	-	-	-	-	-	-	-	-	-	-	86
4	0,9	85	18,6	36	7,9	-	-	-	-	1	0,2	-	-	-	-	-	-	
-	-	211	56,9	-	-	-	-	-	-	-	-	-	-	-	-	-	-	87
-	-	154	28,5	2	0,4	-	-	-	-	-	-	-	-	-	-	-	-	
2	0,4	156	30,3	15	2,9	-	-	-	-	3	0,6	-	-	-	-	-	-	88
-	-	-	-	-	-	-	-	-	-	-	-	-	-	-	-	-	-	
3	1,2	25	9,7	5	1,9	-	-	-	-	-	-	-	-	-	-	-	-	89
2	0,5	12	3,2	15	4,0	-	-	-	-	2	0,5	-	-	-	-	-	-	
-	-	-	-	-	-	-	-	-	-	-	-	-	-	-	-	-	-	90
1	0,3	46	12,9	3	0,8	1	0,3	-	-	-	-	-	-	-	-	-	-	
-	-	16	4,3	22	6,0	-	-	-	-	18	4,9	-	-	-	-	-	-	91
-	-	-	-	-	-	-	-	-	-	-	-	-	-	-	-	-	-	
-	-	516	48,7	-	-	-	-	-	-	-	-	-	-	-	-	-	-	92
8	0,7	285	25,2	13	1,2	3	0,3	2	0,2	-	-	-	-	-	-	-	-	
1	0,1	222	20,5	73	6,8	-	-	-	-	7	0,6	-	-	-	-	-	-	93
-	-	-	-	-	-	-	-	-	-	-	-	-	-	-	-	-	-	
6	1,8	74	22,3	-	-	3	0,9	1	0,3	-	-	-	-	-	-	-	-	94
-	-	35	11,6	22	7,3	-	-	-	-	4	1,3	-	-	-	-	-	-	
-	-	-	-	-	-	-	-	-	-	-	-	-	-	-	-	-	-	95
-	-	-	-	-	-	-	-	-	-	-	-	-	-	-	-	-	-	

d) Neuwahl zu den Vertretungen einzelner Gemeinden 1951 und 1952

Lfd. Nr.	Gemeinde Verwaltungsbezirk	Wahl- berechtigte	Wähler		insgesamt	CDU		SPD		FDP		
	noch: Amt Marbeck-Raesfeld											
83	Homer	a	158	125	79,1	117	-	-	-	-	-	-
		b	155	137	88,4	134	98	73,1	6	4,5	7	5,2
		c	147	125	85,0	122	74	60,6	3	2,5	12	9,8
		d	128	15	11,7	90	-	-	-	-	-	-
84	Hoxfeld	a	523	391	74,8	362	228	62,9	-	-	-	-
		b	510	459	90,0	457	287	62,8	27	5,9	4	0,9
		c	523	450	86,1	437	287	65,7	38	8,7	30	6,9
85	Marbeck	a	1 097	791	72,1	691	422	61,1	65	9,4	-	-
		b	1 108	936	84,5	927	474	51,1	62	6,7	20	2,2
		c	1 122	864	77,0	846	494	58,3	88	10,4	27	3,2
86	Raesfeld.	a	1 952	1 443	73,9	1 299	554	42,6	-	-	-	-
		b	1 994	1 763	88,4	1 734	759	43,8	87	5,0	16	0,9
		c	2 018	1 650	81,8	1 602	812	50,7	123	7,7	68	4,2
87	Rhedebrügge	a	640	509	79,5	490	168	34,3	-	-	-	-
		b	638	554	86,8	542	307	56,6	22	4,1	10	1,8
		c	628	522	83,1	506	302	59,8	28	5,5	24	4,7
88	Westenborken.	a	263	210	79,8	183	64	35,0	-	-	-	-
		b	267	239	89,5	237	121	51,0	13	5,5	3	1,3
		c	281	233	82,9	225	149	66,3	21	9,3	13	5,8
		d	265	208	78,5	1 056	934	88,4	-	-	-	-
Amt Rhede												
89	Altrhede.	a	848	629	74,2	480	412	85,8	68	14,2	-	-
		b	971	870	89,6	830	395	47,6	143	17,2	6	0,7
		c	990	831	83,9	787	409	51,9	141	17,9	28	3,6
90	Büngern	a	250	211	84,4	176	141	80,0	-	-	-	-
		b	267	244	91,4	238	134	56,4	7	2,9	2	0,8
		c	251	226	90,0	215	116	53,9	15	7,0	1	0,5
91	Krechting	a	337	274	81,3	194	194	100,0	-	-	-	-
		b	336	314	93,5	310	159	51,3	38	12,3	3	1,0
		c	340	308	90,6	292	160	54,9	34	11,6	9	3,1
		d	348	264	75,9	1 173	794	67,7	-	-	-	-
92	Krommert	a	618	433	70,1	373	373	100,0	-	-	-	-
		b	642	599	93,3	586	324	55,3	22	3,7	5	0,8
		c	608	545	89,6	536	343	64,0	28	5,2	11	2,0
93	Rhede	a	2 609	2 006	76,9	1 791	1 122	62,6	523	29,2	-	-
		b	2 751	2 464	89,6	2 342	1 234	52,7	424	18,1	46	2,0
		c	2 887	2 504	86,7	2 399	1 344	56,0	423	17,6	183	7,6
94	Vardingholt	a	970	785	80,9	664	561	84,5	103	15,5	-	-
		b	998	941	94,3	921	513	55,7	50	5,4	10	1,1
		c	995	902	90,7	883	500	56,7	46	5,2	20	2,3
Amt Velen-Ramsdorf												
95	Nordvelen	a	468	381	81,7	356	101	28,3	-	-	-	-
		b	482	439	91,1	427	217	50,8	24	5,6	2	0,5
		c	453	405	89,4	392	237	60,5	37	9,4	4	1,0
96	Ramsdorf, Kapl.	a	1 445	1 031	71,3	818	719	87,9	99	12,1	-	-
		b	1 459	1 292	88,6	1 270	582	45,8	128	10,1	11	0,9
		c	1 482	1 155	77,9	1 092	600	55,0	101	9,2	29	2,7
97	Ramsdorf,Stadt.	a	611	481	78,7	386	169	43,8	52	13,5	-	-
		b	639	572	89,5	554	213	38,4	79	14,3	5	0,9
		c	651	502	77,1	462	193	41,7	65	14,1	38	8,2
98	Velen, Dorf	a	1 080	816	75,6	681	310	45,5	42	6,2	-	-
		b	1 350	1 173	86,9	1 153	344	29,8	204	17,7	42	3,7
		c	1 264	1 041	82,4	1 005	351	34,8	191	19,0	67	6,7
99	Waldvelen	a	774	533	68,9	480	200	41,7	73	15,2	-	-
		b	817	687	84,1	672	283	42,2	95	14,1	14	2,1
		c	830	684	82,4	658	307	46,6	88	13,4	24	3,6
100	Ldkr. Borken insgesamt	a	42 369	31 218	73,7	27 653	15 536	56,2	4 605	16,7	95	0,5
		b	43 856	38 663	88,2	37 743	18 299	48,5	4 665	12,4	797	2,1
		c	44 549	36 680	82,3	35 366	18 938	53,7	4 352	12,3	2 061	5,8
Ldkr. Coesfeld												
101	Coesfeld, Stadt	a	7 950	5 909	74,3	5 653	1 962	34,7	1 340	23,7	-	-
		b	8 415	7 427	88,3	7 334	2 454	33,5	1 362	18,5	152	2,1
		c	8 819	7 285	82,6	7 118	3 043	42,8	1 062	14,9	432	6,1
102	Dülmen, Stadt	a	6 557	5 318	81,1	5 017	1 472	29,3	1 547	30,8	-	-
		b	6 912	6 220	90,0	6 087	1 889	31,0	1 598	26,3	104	1,7
		c	7 284	6 270	86,1	6 057	2 521	41,6	1 322	21,8	272	4,5

a) Wahl zu den Vertretungen der Gemeinden am 17.10.1948. - b) Bundestagswahl am 14.8.1949. - c) Landtagswahl am 18.6.1950
1) BHE

Gültige Stimmen																		Lfd. Nr.
davon																		
KPD		Z		DKP DEP		RSF		RWVP		DP		SRP		Sonstige Parteien		Unab- hängige		
-	-	56	47,9	-	-	-	-	-	-	-	-	-	-	-	-	61	52,1	83
-	-	12	9,0	-	-	-	-	-	-	-	-	-	-	-	-	11	8,2	
1	0,8	19	15,6	13	10,7	-	-	-	-	-	-	-	-	-	-	-	-	
-	-	90	100,0	-	-	-	-	-	-	-	-	-	-	-	-	-	-	84
-	-	-	-	-	-	-	-	-	-	-	-	-	-	-	-	134	37,1	
1	0,2	66	14,4	-	-	-	-	-	-	-	-	-	-	-	-	72	15,8	
1	0,2	43	9,8	38	8,7	-	-	-	-	-	-	-	-	-	-	-	-	85
-	-	33	4,8	-	-	-	-	-	-	-	-	-	-	-	-	171	24,7	
13	1,4	195	21,0	1	0,1	1	0,1	-	-	-	-	-	-	-	-	161	17,4	
8	0,9	103	12,2	111	13,2	-	-	-	-	15	1,8	-	-	-	-	-	-	86
-	-	745	57,4	-	-	-	-	-	-	-	-	-	-	-	-	-	-	
7	0,4	742	42,8	4	0,2	1	0,1	1	0,1	-	-	-	-	-	-	117	6,7	
3	0,2	541	33,8	44	2,7	-	-	-	-	11	0,7	-	-	-	-	-	-	87
-	-	-	-	-	-	-	-	-	-	-	-	-	-	-	-	322	65,7	
3	0,6	125	23,1	2	0,4	-	-	-	-	-	-	-	-	-	-	73	13,4	
1	0,2	68	13,4	76	15,0	-	-	-	-	7	1,4	-	-	-	-	-	-	88
-	-	-	-	-	-	-	-	-	-	-	-	-	-	-	-	119	65,0	
4	1,7	50	21,1	2	0,8	-	-	-	-	-	-	-	-	-	-	44	18,6	
1	0,4	26	11,6	10	4,4	-	-	-	-	5	2,2	-	-	-	-	-	-	89
-	-	-	-	-	-	-	-	-	-	-	-	-	-	-	-	122	11,6	
-	-	-	-	-	-	-	-	-	-	-	-	-	-	-	-	-	-	
8	1,0	224	27,0	3	0,4	1	0,1	2	0,2	-	-	-	-	-	-	48	5,8	90
2	0,3	148	18,8	49	6,2	-	-	-	-	10	1,3	-	-	-	-	-	-	
-	-	-	-	-	-	-	-	-	-	-	-	-	-	-	-	35	20,0	
2	0,8	50	21,0	-	-	-	-	-	-	-	-	-	-	-	-	43	18,1	91
-	-	45	20,9	38	17,7	-	-	-	-	-	-	-	-	-	-	-	-	
-	-	-	-	-	-	-	-	-	-	-	-	-	-	-	-	-	-	
2	0,6	71	22,9	-	-	-	-	-	-	-	-	-	-	-	-	37	11,9	92
1	0,3	55	18,8	30	10,3	-	-	-	-	3	1,0	-	-	-	-	-	-	
-	-	-	-	-	-	-	-	-	-	-	-	-	-	-	-	379	32,3	
-	-	-	-	-	-	-	-	-	-	-	-	-	-	-	-	-	-	93
3	0,5	134	22,9	1	0,2	1	0,2	-	-	-	-	-	-	-	-	96	16,4	
3	0,6	76	14,2	73	13,6	-	-	-	-	2	0,4	-	-	-	-	-	-	
-	-	146	8,2	-	-	-	-	-	-	-	-	-	-	-	-	-	-	94
24	1,0	450	19,2	12	0,5	4	0,2	4	0,2	-	-	-	-	-	-	144	6,1	
14	0,6	300	12,5	117	4,9	-	-	-	-	18	0,8	-	-	-	-	-	-	
-	-	-	-	-	-	-	-	-	-	-	-	-	-	-	-	-	-	95
1	0,1	184	20,0	-	-	-	-	-	-	-	-	-	-	-	-	163	17,7	
1	0,1	186	21,1	126	14,3	-	-	-	-	4	0,3	-	-	-	-	-	-	
-	-	106	29,8	-	-	-	-	-	-	-	-	-	-	-	-	149	41,9	96
7	1,7	105	24,6	1	0,2	-	-	1	0,2	-	-	-	-	-	-	70	16,4	
-	-	64	16,3	49	12,5	-	-	-	-	1	0,3	-	-	-	-	-	-	
-	-	-	-	-	-	-	-	-	-	-	-	-	-	-	-	-	-	97
19	1,5	413	32,5	4	0,3	1	0,1	3	0,2	-	-	-	-	-	-	109	8,6	
7	0,6	246	22,5	99	9,1	-	-	-	-	10	0,9	-	-	-	-	-	-	
-	-	165	42,7	-	-	-	-	-	-	-	-	-	-	-	-	-	-	98
7	1,3	216	39,0	-	-	-	-	-	-	-	-	-	-	-	-	34	6,1	
3	0,6	134	29,1	25	5,4	-	-	-	-	4	0,9	-	-	-	-	-	-	
-	-	277	40,7	-	-	-	-	-	-	-	-	-	-	-	-	52	7,6	99
22	1,9	406	35,2	11	1,0	4	0,3	-	-	-	-	-	-	-	-	120	10,4	
4	0,4	300	29,9	84	8,4	-	-	-	-	8	0,8	-	-	-	-	-	-	
-	-	181	37,7	-	-	-	-	-	-	-	-	-	-	-	-	26	5,4	100
7	1,0	183	27,3	1	0,1	6	0,9	1	0,1	-	-	-	-	-	-	82	12,2	
3	0,5	169	25,7	59	9,0	-	-	-	-	8	1,2	-	-	-	-	-	-	
-	-	5 062	18,3	-	-	-	-	-	-	-	-	-	-	-	-	2 355	8,5	101
355	0,9	10 191	27,0	161	0,4	64	0,2	35	0,1	-	-	-	-	-	-	3 176	8,4	
179	0,5	6 943	19,6	2 454	6,9	-	-	-	-	439	1,2	-	-	-	-	-	-	
-	-	-	-	-	-	-	-	-	-	-	-	-	-	-	-	-	-	102
24	0,4	2 327	41,2	-	-	-	-	-	-	-	-	-	-	-	-	-	-	
60	0,8	3 152	43,0	32	0,4	12	0,2	1	0,1	-	-	-	-	-	-	109	1,4	
31	0,4	2 459	34,5	61	0,9	-	-	-	-	30	0,4	-	-	-	-	-	-	103
184	3,7	1 814	36,2	-	-	-	-	-	-	-	-	-	-	-	-	-	-	
194	3,2	2 093	34,4	30	0,5	18	0,3	3	0,1	-	-	-	-	-	-	158	2,5	
120	2,0	1 736	28,7	57	0,9	-	-	-	-	29	0,5	-	-	-	-	-	-	

d) Neuwahl zu den Vertretungen einzelner Gemeinden 1951 und 1952

Lfd. Nr.	Gemeinde Verwaltungsbezirk		Wahl- berechtigte	Wähler								
						insgesamt	CDU		SPD		FDP	
	noch: Ldkr. Coesfeld											
103	Coesfeld, Kspl.	a	2 698	2 031	75,3	1 777	892	50,2	-	-	-	-
		b	2 636	2 348	89,1	2 322	911	39,2	257	11,1	21	0,9
		c	2 540	2 161	85,1	2 103	1 065	50,6	229	10,9	56	2,7
	<u>Amt Billerbeck</u>											
104	Beerlage	a	1 057	900	85,1	869	362	41,7	206	23,7	-	-
		b	1 065	981	92,1	973	409	42,0	85	8,8	10	1,0
		c	1 001	866	86,5	855	414	48,4	127	14,8	5	0,6
105	Billerbeck, Kspl.	a	2 140	1 719	80,3	1 652	567	34,3	367	22,2	-	-
		b	2 168	1 956	90,2	1 928	665	34,5	197	10,2	21	1,1
		c	2 112	1 664	78,8	1 627	734	45,2	242	14,9	59	3,6
106	Billerbeck, Stadt	a	2 418	2 083	86,1	1 988	610	30,7	374	18,8	-	-
		b	2 539	2 355	92,8	2 325	701	30,2	355	15,3	42	1,8
		c	2 665	2 204	82,7	2 166	755	34,9	304	14,0	104	4,8
	<u>Amt Buldern</u>											
107	Buldern	a	1 417	1 079	76,1	987	430	43,6	239	24,2	-	-
		b	1 423	1 208	84,8	1 193	446	37,4	241	20,2	20	1,7
		c	1 339	1 176	87,8	1 142	571	50,0	207	18,1	25	2,2
108	Hiddingsel	a	594	459	77,3	360	360	100,0	-	-	-	-
		b	603	543	90,0	533	268	50,3	60	11,3	2	0,4
		c	581	478	82,3	465	297	63,9	40	8,6	13	2,8
	<u>Amt Dülmen</u>											
109	Dülmen, Kspl.	a	3 770	2 875	76,3	2 301	1 193	51,9	35	1,5	-	-
		b	3 693	3 354	90,8	3 319	1 427	43,0	331	10,0	26	0,8
		c	3 620	3 155	87,2	3 099	1 614	52,1	350	11,3	69	2,2
110	Merfeld	a	751	613	81,6	538	236	43,9	107	19,9	-	-
		b	768	716	93,2	702	311	44,3	80	11,4	4	0,6
		c	755	676	89,5	648	297	45,9	100	15,4	17	2,6
	<u>Amt Gescher</u>											
111	Büren	a	230	204	88,7	178	146	82,0	-	-	-	-
		b	235	219	93,2	219	124	56,6	13	5,9	-	-
		c	231	216	93,5	216	139	64,4	36	16,7	1	0,4
112	Estern	d	221	167	75,6	699	655	93,7	44	6,3	-	-
		a	453	367	81,0	280	265	94,6	15	5,4	-	-
		b	437	394	90,2	387	232	59,9	27	7,0	3	0,8
113	Gescher	c	416	366	88,0	358	236	65,9	59	16,3	-	-
		a	2 484	1 976	79,5	1 841	650	35,3	434	23,6	-	-
		b	2 597	2 314	89,1	2 272	863	38,0	318	14,0	15	0,7
114	Harwick	c	2 733	2 338	85,5	2 267	1 058	46,7	319	14,1	27	1,2
		a	713	599	84,0	557	186	33,4	124	22,3	-	-
		b	692	631	91,1	616	254	41,2	72	11,7	4	0,6
115	Tungerloh-Kapellen	c	710	622	87,6	603	298	49,4	95	15,8	12	2,0
		a	730	601	82,3	458	368	80,3	90	19,7	-	-
		b	704	652	92,6	649	315	48,6	31	4,8	3	0,5
116	Tungerloh- Pröbsting	c	714	642	89,9	632	384	60,8	90	14,2	10	1,6
		a	751	653	87,0	622	278	44,7	187	30,1	-	-
		b	750	687	91,6	676	312	46,2	124	18,3	10	1,5
	<u>Amt Osterwick</u>											
117	Darfeld	c	776	691	89,0	674	331	49,1	188	27,9	18	2,7
		a	1 628	1 338	82,2	1 165	546	46,9	44	3,8	-	-
		b	1 743	1 614	92,6	1 580	727	46,0	99	6,3	20	1,3
118	Holtwick	c	1 624	1 406	86,6	1 340	667	49,8	168	12,5	57	4,3
		a	1 227	1 042	84,9	910	266	29,2	-	-	-	-
		b	1 272	1 152	90,6	1 142	412	36,1	60	5,3	13	1,1
119	Osterwick	c	1 261	1 148	91,0	1 119	450	40,2	102	9,1	46	4,1
		a	1 953	1 508	77,2	1 411	261	18,5	354	25,1	-	-
		b	2 030	1 838	90,5	1 803	563	31,2	232	12,9	36	2,0
	<u>Amt Rorup</u>											
120	Darup	c	2 043	1 745	85,4	1 691	570	33,7	356	21,1	62	3,7
		a	994	821	82,6	794	342	43,1	198	24,9	-	-
		b	1 016	948	93,3	927	361	38,9	131	14,1	12	1,3
121	Lette	c	1 013	874	86,3	846	440	52,0	183	21,6	33	3,9
		a	1 906	1 566	82,2	1 508	376	24,9	521	34,5	-	-
		b	1 912	1 750	91,5	1 733	515	29,7	305	17,6	16	0,9
122	Limbergen	c	1 910	1 644	86,1	1 616	580	35,9	317	19,6	53	3,3
		a	573	471	82,2	453	109	24,1	91	20,1	-	-
		b	555	499	89,9	492	196	39,8	59	12,0	6	1,2
		d	559	484	86,6	472	268	56,8	68	14,4	13	2,8
			502	386	76,9	1 695	562	33,2	256	15,1	-	-

a) Wahl zu den Vertretungen der Gemeinden am 17.10.1948. - b) Bundestagswahl am 14.8.1949. - c) Landtagswahl am 18.6.1950

Gültige Stimmen																			Lfd. Nr.
davon																			
KPD		Z		DKP DRP		RSF		RWVP		DP		SRP		Sonstige Parteien		Unab- hängige			
-	-	885	49,8	-	-	-	-	-	-	-	-	-	-	-	-	-	-	103	
12	0,5	865	37,2	6	0,3	4	0,2	1	0,0	-	-	-	-	-	-	245	10,6		
4	0,2	648	30,8	89	4,2	-	-	-	-	12	0,6	-	-	-	-	-	-	104	
-	-	301	34,6	-	-	-	-	-	-	-	-	-	-	-	-	-	-		
8	0,8	291	29,9	1	0,1	2	0,2	1	0,1	-	-	-	-	-	-	166	17,1	105	
4	0,5	246	28,8	57	6,7	-	-	-	-	2	0,2	-	-	-	-	-	-		
-	-	718	43,5	-	-	-	-	-	-	-	-	-	-	-	-	-	-	106	
15	0,8	777	40,3	3	0,1	7	0,4	5	0,3	-	-	-	-	-	-	238	12,3		
2	0,1	547	33,6	36	2,2	-	-	-	-	7	0,4	-	-	-	-	-	-	107	
-	-	1 004	50,5	-	-	-	-	-	-	-	-	-	-	-	-	-	-		
9	0,4	1 129	48,5	6	0,3	3	0,1	9	0,4	-	-	-	-	-	-	71	3,0	108	
3	0,1	944	43,6	46	2,1	-	-	-	-	10	0,5	-	-	-	-	-	-		
-	-	318	32,2	-	-	-	-	-	-	-	-	-	-	-	-	-	-	109	
20	1,7	435	36,4	1	0,1	1	0,1	1	0,1	-	-	-	-	-	-	28	2,3		
11	1,0	311	27,2	14	1,2	-	-	-	-	3	0,3	-	-	-	-	-	-	110	
-	-	-	-	-	-	-	-	-	-	-	-	-	-	-	-	-	-		
4	0,8	156	29,2	2	0,4	2	0,4	1	0,1	-	-	-	-	-	-	38	7,1	111	
1	0,2	89	19,2	23	4,9	-	-	-	-	2	0,4	-	-	-	-	-	-		
16	0,7	1 057	45,9	-	-	-	-	-	-	-	-	-	-	-	-	-	-	112	
27	0,8	1 116	33,6	5	0,2	4	0,1	3	0,1	-	-	-	-	-	-	380	11,4		
24	0,8	976	31,5	52	1,7	-	-	-	-	14	0,4	-	-	-	-	-	-	113	
-	-	195	36,2	-	-	-	-	-	-	-	-	-	-	-	-	-	-		
4	0,6	190	27,1	-	-	2	0,2	1	0,1	-	-	-	-	-	-	110	15,7	114	
-	-	224	34,6	10	1,5	-	-	-	-	-	-	-	-	-	-	-	-		
-	-	32	18,0	-	-	-	-	-	-	-	-	-	-	-	-	-	-	115	
-	-	26	11,9	-	-	-	-	-	-	-	-	-	-	-	-	-	-		
1	0,4	22	10,2	17	7,9	-	-	-	-	-	-	-	-	-	-	56	25,6	116	
-	-	-	-	-	-	-	-	-	-	-	-	-	-	-	-	-	-		
-	-	57	14,7	-	-	-	-	-	-	-	-	-	-	-	-	-	-	117	
1	0,3	51	14,3	8	2,2	-	-	-	-	4	1,1	-	-	-	-	65	16,8		
-	-	757	41,1	-	-	-	-	-	-	-	-	-	-	-	-	-	-	118	
33	1,5	880	38,7	5	0,2	5	0,2	2	0,1	-	-	-	-	-	-	151	6,6		
22	1,0	803	35,4	36	1,5	-	-	-	-	2	0,1	-	-	-	-	-	-	119	
-	-	247	44,3	-	-	-	-	-	-	-	-	-	-	-	-	-	-		
2	0,3	224	36,4	1	0,2	-	-	1	0,2	-	-	-	-	-	-	58	9,4	120	
1	0,2	189	31,3	7	1,1	-	-	-	-	1	0,2	-	-	-	-	-	-		
-	-	-	-	-	-	-	-	-	-	-	-	-	-	-	-	-	-	121	
2	0,3	143	22,0	-	-	1	0,1	1	0,1	-	-	-	-	-	-	153	23,6		
3	0,5	137	21,6	8	1,3	-	-	-	-	-	-	-	-	-	-	-	-	122	
-	-	157	25,2	-	-	-	-	-	-	-	-	-	-	-	-	-	-		
17	2,5	130	19,2	-	-	2	0,3	2	0,3	-	-	-	-	-	-	79	11,7	123	
9	1,3	119	17,7	6	0,9	-	-	-	-	3	0,4	-	-	-	-	-	-		
-	-	575	49,3	-	-	-	-	-	-	-	-	-	-	-	-	-	-	124	
7	0,4	535	33,9	5	0,3	2	0,1	5	0,3	-	-	-	-	-	-	180	11,4		
3	0,2	371	27,7	72	5,4	-	-	-	-	2	0,1	-	-	-	-	-	-	125	
-	-	449	49,4	-	-	-	-	-	-	-	-	-	-	-	-	195	21,4		
3	0,2	485	42,5	-	-	-	-	-	-	-	-	-	-	-	-	169	14,8	126	
1	0,1	444	39,7	71	6,3	-	-	-	-	5	0,5	-	-	-	-	-	-		
-	-	778	55,1	-	-	-	-	-	-	-	-	-	-	-	-	18	1,3	127	
6	0,3	806	44,7	3	0,2	-	-	5	0,3	-	-	-	-	-	-	152	8,4		
3	0,2	674	39,8	22	1,3	-	-	-	-	4	0,2	-	-	-	-	-	-	128	
-	-	254	32,0	-	-	-	-	-	-	-	-	-	-	-	-	-	-		
9	1,0	312	33,7	4	0,4	-	-	2	0,2	-	-	-	-	-	-	96	10,4	129	
8	1,0	172	20,3	9	1,1	-	-	-	-	1	0,1	-	-	-	-	-	-		
16	1,1	595	39,5	-	-	-	-	-	-	-	-	-	-	-	-	-	-	130	
35	2,0	645	37,2	8	0,5	3	0,2	2	0,1	-	-	-	-	-	-	204	11,8		
24	1,5	581	36,0	57	3,5	-	-	-	-	4	0,2	-	-	-	-	-	-	131	
-	-	253	55,8	-	-	-	-	-	-	-	-	-	-	-	-	-	-		
1	0,2	202	41,1	-	-	3	0,6	-	-	-	-	-	-	-	-	25	5,1	132	
2	0,4	118	25,0	3	0,6	-	-	-	-	-	-	-	-	-	-	-	-		
-	-	877	51,7	-	-	-	-	-	-	-	-	-	-	-	-	-	-	133	
-	-	-	-	-	-	-	-	-	-	-	-	-	-	-	-	-	-		

d) Neuwahl zu den Vertretungen einzelner Gemeinden 1951 und 1952

Lfd. Nr.	Gemeinde Verwaltungsbezirk	Wahl- berechtigte	Wähler								
					insgesamt	CDU		SPD		FDP	
	noch: Amt Rorup										
123	a	413	371	89,8	343	139	40,5	63	18,4	-	-
	b	424	401	94,6	391	163	41,7	45	11,5	8	2,0
	c	401	366	91,3	356	199	55,9	39	11,0	17	4,8
	d	406	65	16,0	316	316	100,0	-	-	-	-
124	a	43 407	34 503	79,5	31 662	12 016	38,0	6 336	20,0	-	-
	b	44 591	40 207	90,2	39 603	14 518	36,7	6 082	15,3	548	1,4
	c	45 107	38 477	85,3	37 470	16 931	45,2	6 003	16,0	1 401	3,7
	<u>Ldkr. Lüdinhhausen</u>										
125	a	10 582	7 747	73,2	7 065	4 331	61,3	2 268	32,1	-	-
	b	10 995	9 082	82,6	8 792	4 169	47,4	2 143	24,4	255	2,9
	c	11 174	9 334	83,5	8 951	5 288	59,2	2 206	24,6	504	5,6
126	a	3 416	2 706	79,2	2 534	680	26,8	710	28,1	-	-
	b	3 551	3 012	84,8	2 957	1 408	47,7	340	11,5	54	1,8
	c	3 489	2 860	82,0	2 787	1 320	47,4	517	18,6	156	5,6
127	a	12 502	10 408	83,3	9 672	3 532	36,5	4 586	47,4	-	-
	b	13 096	11 251	85,9	10 807	3 406	31,5	4 691	43,5	376	3,5
	c	13 434	11 060	82,5	10 621	4 079	38,4	4 592	43,2	464	4,4
128	a	2 568	1 805	70,3	1 652	1 132	68,5	520	31,5	-	-
	b	2 630	2 253	85,7	2 211	937	42,4	392	17,7	101	4,6
	c	2 611	2 071	79,3	2 007	836	41,7	421	21,0	163	8,1
	<u>Amt Bork</u>										
129	a	3 862	2 959	76,6	2 745	1 585	57,7	1 116	40,7	-	-
	b	4 060	3 526	86,8	3 413	1 993	58,4	871	25,5	169	5,0
	c	4 022	3 447	85,7	3 354	2 051	61,1	885	26,4	260	7,8
130	a	3 430	2 730	79,6	2 601	1 394	53,6	775	29,8	-	-
	b	3 507	3 036	86,6	2 964	1 508	50,9	587	19,9	106	3,6
	c	3 462	2 885	83,3	2 798	1 623	58,0	629	22,5	226	8,1
131	a	7 982	6 343	79,5	6 086	2 263	37,1	2 778	45,7	347	5,7
	b	8 209	7 065	86,1	6 921	2 352	34,0	2 854	41,2	169	2,4
	c	8 374	6 752	80,6	6 534	2 612	40,0	2 840	43,5	268	4,1
	<u>Amt Drensteinfurt</u>										
132	a	1 449	1 000	69,0	965	282	29,2	327	33,9	-	-
	b	1 492	1 153	77,3	1 138	283	24,9	217	19,1	21	1,8
	c	1 466	1 134	77,4	1 121	393	35,1	345	30,8	27	2,4
133	a	1 732	1 322	76,3	1 253	457	36,5	305	24,3	-	-
	b	1 749	1 499	85,7	1 488	360	24,2	198	13,3	43	2,9
	c	1 794	1 438	80,2	1 412	500	35,4	258	18,3	65	4,6
134	a	1 432	1 038	72,5	953	749	78,6	204	21,4	-	-
	b	1 427	1 213	85,0	1 193	567	47,5	138	11,7	24	2,0
	c	1 453	1 204	82,9	1 180	585	49,6	296	24,9	56	4,7
	<u>Amt Herbern</u>										
135	a	2 785	2 135	76,7	1 998	1 091	54,6	713	35,7	-	-
	b	2 925	2 487	85,0	2 453	1 107	45,2	464	18,9	42	1,7
	c	2 806	2 265	80,7	2 182	1 255	57,6	480	22,0	96	4,4
136	a	1 348	1 120	83,1	1 024	631	61,6	308	30,1	-	-
	b	1 356	1 212	89,0	1 178	663	56,2	198	16,8	29	2,5
	c	1 393	1 190	85,4	1 148	745	64,8	232	20,2	42	3,7
	<u>Amt Lüdinhhausen</u>										
137	a	2 236	1 484	66,4	1 308	1 220	93,3	88	6,7	-	-
	b	2 241	1 881	83,9	1 843	1 110	60,3	155	8,4	33	1,8
	c	2 260	1 752	77,5	1 686	1 255	74,5	194	11,5	76	4,5
138	a	4 931	3 387	68,7	3 222	1 603	49,8	573	17,8	291	9,0
	b	5 154	4 342	84,2	4 252	1 886	44,4	732	17,2	237	5,6
	c	5 105	3 995	78,3	3 889	2 155	55,4	585	15,0	501	12,9
139	a	2 739	2 068	75,5	1 931	1 557	80,6	374	19,4	-	-
	b	2 776	2 390	86,1	2 360	1 490	63,1	368	15,6	45	1,9
	c	2 688	2 230	83,0	2 170	1 574	72,6	386	17,8	65	3,0
	<u>Amt Nordkirchen</u>										
140	a	575	482	83,8	459	329	71,7	130	28,3	-	-
	b	603	527	87,4	517	332	64,2	69	13,3	12	2,3
	c	614	509	82,9	497	349	70,3	92	18,5	17	3,4
141	a	1 361	1 039	76,3	965	744	77,1	221	22,9	-	-
	b	1 386	1 200	86,6	1 169	677	57,9	134	11,5	34	2,9
	c	1 410	1 182	83,8	1 151	778	67,6	204	17,7	64	5,6
142	a	1 155	908	78,6	858	653	76,1	205	23,9	-	-
	b	1 168	1 055	90,3	1 032	453	43,9	75	7,3	25	2,4
	c	1 163	1 004	86,3	986	656	66,5	112	11,4	21	2,1

a) Wahl zu den Vertretungen der Gemeinden am 17.10.1948. - b) Bundestagswahl am 14.8.1949. - c) Landtagswahl am 18.6.1950 -

Gültige Stimmen																		Lfd. Nr.
davon																		
KPD		Z		DKP DRP		RSP		RWVP		DP		SRP		Sonstige Parteien		Unab- hängige		
-	-	141	41,1	-	-	-	-	-	-	-	-	-	-	-	-	-	-	
6	1,5	159	40,7	2	0,5	2	0,5	1	0,3	-	-	-	-	-	-	5	1,3	
7	2,0	90	25,3	2	0,5	-	-	-	-	2	0,5	-	-	-	-	-	-	
-	-	-	-	-	-	-	-	-	-	-	-	-	-	-	-	-	-	
240	0,8	12 857	40,6	-	-	-	-	-	-	-	-	-	-	-	-	213	0,6	
475	1,2	14 808	37,4	114	0,3	73	0,2	49	0,1	-	-	-	-	-	-	2 936	7,4	
284	0,8	11 951	31,9	763	2,0	-	-	-	-	137	0,4	-	-	-	-	-	-	
-	-	-	-	-	-	-	-	-	-	-	-	-	-	-	-	-	-	
440	6,2	-	-	-	-	-	-	-	-	-	-	-	-	-	-	26	0,4	
538	6,1	1 037	11,8	65	0,7	23	0,3	10	0,1	-	-	-	-	-	-	552	6,3	
367	4,1	433	4,8	-	-	-	-	-	-	153	1,7	-	-	-	-	-	-	
-	-	839	33,1	-	-	-	-	-	-	-	-	-	-	-	-	305	12,0	
18	0,6	884	30,0	8	0,2	2	0,0	5	0,2	-	-	-	-	-	-	238	8,0	
14	0,5	757	27,1	-	-	-	-	-	-	23	0,8	-	-	-	-	-	-	
I 108	11,5	446	4,6	-	-	-	-	-	-	-	-	-	-	-	-	-	-	
1 483	13,7	679	6,3	54	0,5	43	0,4	10	0,0	-	-	-	-	-	-	65	0,6	
1 061	10,0	329	3,1	-	-	-	-	-	-	96	0,9	-	-	-	-	-	-	
-	-	-	-	-	-	-	-	-	-	-	-	-	-	-	-	-	-	
31	1,4	636	28,8	18	0,8	7	0,3	1	0,0	-	-	-	-	-	-	88	4,0	
19	0,9	527	26,3	-	-	-	-	-	-	41	2,0	-	-	-	-	-	-	
-	-	-	-	-	-	-	-	-	-	-	-	-	-	-	-	-	-	
61	1,8	56	1,6	30	0,9	20	0,6	7	0,2	-	-	-	-	-	-	44	1,6	
55	1,6	42	1,3	-	-	-	-	-	-	61	1,8	-	-	-	-	206	6,0	
7	0,3	365	14,0	-	-	-	-	-	-	-	-	-	-	-	-	60	2,3	
45	1,5	462	15,6	31	1,0	25	0,8	10	0,3	-	-	-	-	-	-	190	6,4	
29	1,0	255	9,1	-	-	-	-	-	-	36	1,3	-	-	-	-	-	-	
698	11,5	-	-	-	-	-	-	-	-	-	-	-	-	-	-	-	-	
890	12,9	238	3,4	59	0,9	39	0,6	7	0,1	-	-	-	-	-	-	313	4,5	
583	8,9	147	2,2	-	-	-	-	-	-	84	1,3	-	-	-	-	-	-	
-	-	337	35,0	-	-	-	-	-	-	-	-	-	-	-	-	19	1,9	
7	0,6	469	41,3	5	0,4	3	0,3	1	0,0	-	-	-	-	-	-	132	11,6	
8	0,7	336	30,0	-	-	-	-	-	-	12	1,0	-	-	-	-	-	-	
-	-	491	39,2	-	-	-	-	-	-	-	-	-	-	-	-	-	-	
13	0,9	757	50,9	18	1,2	2	0,1	2	0,1	-	-	-	-	-	-	95	6,4	
11	0,8	568	40,2	-	-	-	-	-	-	10	0,7	-	-	-	-	-	-	
-	-	-	-	-	-	-	-	-	-	-	-	-	-	-	-	-	-	
10	0,8	374	31,3	4	0,3	-	-	-	-	-	-	-	-	-	-	76	6,4	
7	0,6	227	19,3	-	-	-	-	-	-	9	0,9	-	-	-	-	-	-	
-	-	194	9,7	-	-	-	-	-	-	-	-	-	-	-	-	-	-	
25	1,0	515	21,0	8	0,3	3	0,1	2	0,1	-	-	-	-	-	-	287	11,7	
12	0,5	327	15,0	-	-	-	-	-	-	12	0,5	-	-	-	-	-	-	
6	0,6	41	4,0	-	-	-	-	-	-	-	-	-	-	-	-	38	3,7	
37	3,1	161	13,7	6	0,5	2	0,2	-	-	-	-	-	-	-	-	82	7,0	
18	1,6	101	8,8	-	-	-	-	-	-	10	0,9	-	-	-	-	-	-	
-	-	-	-	-	-	-	-	-	-	-	-	-	-	-	-	-	-	
14	0,6	308	16,8	4	0,2	2	0,1	3	0,2	-	-	-	-	-	-	214	11,6	
14	0,8	131	7,8	-	-	-	-	-	-	16	0,9	-	-	-	-	-	-	
67	2,1	632	19,6	-	-	-	-	-	-	-	-	-	-	-	-	56	1,7	
83	1,9	881	20,7	53	1,2	7	0,2	3	0,1	-	-	-	-	-	-	370	8,7	
59	1,5	508	13,1	-	-	-	-	-	-	81	2,1	-	-	-	-	-	-	
-	-	-	-	-	-	-	-	-	-	-	-	-	-	-	-	-	-	
28	1,2	244	10,3	9	0,4	2	0,1	6	0,3	-	-	-	-	-	-	168	7,1	
9	0,4	120	5,5	-	-	-	-	-	-	16	0,7	-	-	-	-	-	-	
-	-	-	-	-	-	-	-	-	-	-	-	-	-	-	-	-	-	
5	1,0	26	5,0	3	0,6	-	-	2	0,4	-	-	-	-	-	-	68	13,2	
5	1,0	29	5,8	-	-	-	-	-	-	5	1,0	-	-	-	-	-	-	
-	-	-	-	-	-	-	-	-	-	-	-	-	-	-	-	-	-	
4	0,3	196	16,8	5	0,4	1	0,1	1	0,1	-	-	-	-	-	-	117	10,0	
5	0,4	83	7,2	-	-	-	-	-	-	17	1,5	-	-	-	-	-	-	
-	-	-	-	-	-	-	-	-	-	-	-	-	-	-	-	-	-	
4	0,4	356	34,5	4	0,4	-	-	-	-	-	-	-	-	-	-	115	11,1	
1	0,1	192	19,5	-	-	-	-	-	-	4	0,4	-	-	-	-	-	-	

d) Neuwahl zu den Vertretungen einzelner Gemeinden 1951 und 1952

Lfd. Nr.	Gemeinde Verwaltungsbezirk	Wahl- berechtigte	Wähler									
					insgesamt	CDU		SPD		FDP		
<u>Amt Olfen</u>												
143	Olfen, Kspl.	a	1 497	1 232	82,3	1 140	720	63,2	249	21,8	171	15,0
		b	1 554	1 399	90,0	1 364	813	59,7	171	12,6	32	2,3
		c	1 556	1 325	85,2	1 284	833	64,9	240	18,7	115	9,0
144	Olfen, Stadt	a	2 192	1 874	85,5	1 688	963	57,1	551	32,6	174	10,3
		b	2 252	2 019	89,7	1 965	1 013	51,5	393	20,0	47	2,4
		c	2 316	2 013	86,9	1 941	1 140	58,7	466	24,0	134	6,9
<u>Amt Ottmarsbocholt</u>												
145	Ottmarsbocholt.	a	1 395	1 039	74,5	931	766	82,3	165	17,7	-	-
		b	1 436	1 227	85,4	1 211	693	57,3	110	9,2	26	2,1
		c	1 438	1 167	81,2	1 143	750	65,6	183	16,1	52	4,5
146	Venne	a	155	112	72,3	81	81	100,0	-	-	-	-
		b	153	136	88,9	133	78	58,6	24	18,1	3	2,3
		c	147	122	82,9	120	68	56,7	18	15,0	3	2,5
147	Ldkr. Lüdninghausen insgesamt	a	71 324	54 938	77,0	51 131	26 763	52,4	17 166	33,7	983	1,8
		b	73 720	62 965	85,4	61 361	27 298	44,4	15 324	25,0	1 883	3,1
		c	74 175	60 939	82,2	58 962	30 845	52,3	16 181	27,5	3 375	5,7
<u>Ldkr. Münster</u>												
148	Saerbeck	a	1 894	1 522	80,4	1 478	535	36,2	299	20,2	-	-
		b	1 967	1 711	87,0	1 677	614	36,6	244	14,6	60	3,6
		c	1 988	1 626	81,8	1 574	777	49,4	219	13,9	55	3,5
<u>Amt Greven</u>												
149	Gimfte	a	467	354	75,8	320	127	39,7	-	-	-	-
		b	485	418	86,2	401	149	37,2	50	12,5	8	2,0
		c	452	378	83,6	368	130	35,3	46	12,5	11	3,0
150	Greven, Stadt.	a	5 744	4 006	69,7	3 747	1 517	40,5	897	23,9	-	-
		b	6 123	5 203	85,0	5 092	1 579	31,0	1 334	26,2	157	3,1
		c	6 571	5 316	80,9	5 151	1 636	31,8	1 363	26,5	284	5,5
151	Greven links d.Ems . . .	a	2 935	1 950	66,4	1 814	721	39,8	385	21,2	-	-
		b	3 060	2 489	81,3	2 438	901	37,0	687	28,1	48	2,0
		c	3 139	2 370	75,5	2 301	839	36,5	637	27,7	92	3,9
152	Greven rechts d.Ems . .	a	1 859	1 310	70,5	1 201	591	49,2	-	-	-	-
		b	2 001	1 665	83,2	1 628	587	36,1	225	13,8	38	2,3
		c	1 900	1 518	79,9	1 479	563	38,1	176	11,9	65	4,4
<u>Amt Nottuln</u>												
153	Appelhülsen. 1)	a	620	431	69,5	385	126	32,7	53	13,8	-	-
		b	1 351	1 131	83,7	1 102	317	28,8	154	14,0	53	4,8
		c	1 350	1 012	75,0	977	340	34,8	143	14,6	59	6,0
154	Nottuln 1)	a	3 848	2 686	69,8	2 493	812	32,6	496	19,9	-	-
		b	3 060	2 631	86,0	2 576	822	31,9	556	21,6	100	3,9
		c	3 116	2 461	79,0	2 331	780	33,5	592	25,4	124	5,3
155	Schapdetten 1)	a	273	191	70,0	133	-	-	-	-	-	-
		b	476	381	80,0	376	111	29,5	93	24,7	12	3,2
		c	471	362	77,0	346	94	27,2	110	31,8	25	7,2
<u>Amt Roxel</u>												
156	Albachten.	a	822	586	71,3	538	200	37,2	-	-	-	-
		b	891	751	84,3	736	287	39,0	117	15,9	25	3,4
		c	848	658	77,6	641	256	39,9	100	15,6	46	7,2
157	Bösensell.	a	1 011	781	77,3	754	247	32,8	146	19,4	-	-
		b	1 018	824	80,9	816	338	41,4	106	13,0	30	3,7
		c	929	737	79,3	722	302	41,8	92	12,7	41	5,7
158	Havixbeck	a	2 729	2 190	80,2	2 106	861	40,9	480	22,8	-	-
		b	2 797	2 408	86,1	2 347	928	39,5	437	18,6	77	3,3
		c	2 730	2 296	84,1	2 238	882	39,4	429	19,2	159	7,1
159	Hienberge.	a	1 320	1 001	75,8	950	296	31,2	198	20,8	-	-
		b	1 402	1 213	86,5	1 197	357	29,8	237	19,8	32	2,7
		c	1 324	1 088	82,2	1 065	397	37,3	164	15,4	56	5,3
160	Roxel.	a	1 797	1 321	73,5	1 255	367	29,3	284	22,6	-	-
		b	1 781	1 457	81,8	1 433	486	33,9	292	20,4	64	4,4
		c	1 600	1 327	82,9	1 286	390	30,3	274	21,3	165	12,8
<u>Amt Sankt Mauritz</u>												
161	Amelsbüren	a	1 956	1 479	75,6	1 339	75	5,6	311	23,2	-	-
		b	1 930	1 648	85,4	1 610	547	34,0	273	17,0	61	3,8
		c	1 976	1 631	82,5	1 451	629	43,3	197	13,6	75	5,2
162	Handorf.	a	1 516	1 058	69,8	987	168	17,0	315	31,9	48	4,9
		b	1 705	1 361	79,8	1 336	514	38,5	310	23,2	104	7,8
		c	1 809	1 380	76,3	1 342	549	40,9	307	22,9	181	13,5

a) Wahl zu den Vertretungen der Gemeinden am 17.10.1948. - b) Bundestagswahl am 14.8.1949. - c) Landtagswahl am 18.6.1950
 1) Durch eine besondere Festlegung der 3 Stimmbezirke bei der Bundestags- bzw. Landtagswahl weichen die Ergebnisse dieser Wahlen

Gültige Stimmen																		Lfd. Nr.
davon																		
KPD		Z		DKP DRP		RSF		RWVP		DP		SRP		Sonstige Parteien		Unab- hängige		
-	-	-	-	-	-	-	-	-	-	-	-	-	-	-	-	-	-	143
21 18	1,5 1,4	103 62	7,6 4,8	15	1,0	2	0,1	1	0,1	-	-	-	-	-	-	206 15,1		
-	-	-	-	-	-	-	-	-	-	-	-	-	-	-	-	-	-	144
32 25	1,6 1,3	264 149	13,4 7,7	25	1,3	12	0,6	1	0,1	-	-	-	-	-	-	178 9,1		
-	-	-	-	-	-	-	-	-	-	-	-	-	-	-	-	-	-	145
9 7	0,7 0,6	224 140	18,5 12,3	8	0,7	3	0,2	2	0,1	-	-	-	-	-	-	136 11,2		
-	-	-	-	-	-	-	-	-	-	-	-	-	-	-	-	-	-	146
-	-	22 31	16,5 25,8	1	0,7	-	-	-	-	-	-	-	-	-	-	5 3,8		
2 326 3 358 2 327	4,5 5,5 3,9	3 345 8 892 5 494	6,5 14,5 9,3	- 433 -	- 0,7 -	- 198 -	- 0,3 -	- 74 -	- 0,1 -	- -	- -	- -	- -	- -	- -	548 3 901	1,1 6,4 -	147
-	-	644 735 504	43,6 43,9 32,0	- 4 -	- 0,2 -	- 7 -	- 0,4 -	- 4 -	- 0,2 -	- -	- -	- -	- -	- -	- -	- -	-	
9 5	0,5 0,3	735 504	43,9 32,0	- -	- -	- -	- -	- -	- -	- -	- -	- -	- -	- -	- -	- -	-	148
-	-	193 186 178	60,3 46,4 48,4	- 1 -	- 0,2 -	- 2 -	- 0,5 -	- 1 -	- 0,2 -	- -	- -	- -	- -	- -	- -	- -	-	
4 1	1,0 0,3	186 178	46,4 48,4	- -	- -	- -	- -	- -	- -	- -	- -	- -	- -	- -	- -	- -	-	149
-	-	1 333 1 899 1 754	35,6 37,3 34,1	- 21 -	- 0,4 -	- 20 -	- 0,4 -	- 7 -	- 0,1 -	- -	- -	- -	- -	- -	- -	- -	-	
75 59	1,5 1,1	1 899 1 754	37,3 34,1	- -	- -	- -	- -	- -	- -	- -	- -	- -	- -	- -	- -	- -	-	150
-	-	614 617 573	33,8 25,3 24,9	- 5 -	- 0,2 -	- 26 -	- 1,1 -	- 7 -	- 0,3 -	- -	- -	- -	- -	- -	- -	- -	-	
94 147 121	5,2 6,0 5,3	614 617 573	33,8 25,3 24,9	- 5 -	- 0,2 -	- 26 -	- 1,1 -	- 7 -	- 0,3 -	- -	- -	- -	- -	- -	- -	- -	-	151
-	-	610 740 644	50,8 45,4 43,5	- 6 -	- 0,4 -	- 9 -	- 0,6 -	- 4 -	- 0,2 -	- -	- -	- -	- -	- -	- -	- -	-	
19 18	1,2 1,2	740 644	45,4 43,5	- -	- -	- -	- -	- -	- -	- -	- -	- -	- -	- -	- -	- -	-	152
-	-	206 537 411	53,5 48,7 42,1	- 9 -	- 0,8 -	- 10 -	- 0,9 -	- 3 -	- 0,3 -	- -	- -	- -	- -	- -	- -	- -	-	
19 8	1,7 0,8	537 411	48,7 42,1	- -	- -	- -	- -	- -	- -	- -	- -	- -	- -	- -	- -	- -	-	153
-	-	1 185 1 023 783	47,5 39,7 33,6	- 14 -	- 0,5 -	- 18 -	- 0,7 -	- 1 -	- 0,1 -	- -	- -	- -	- -	- -	- -	- -	-	
42 28	1,6 1,2	1 023 783	39,7 33,6	- -	- -	- -	- -	- -	- -	- -	- -	- -	- -	- -	- -	- -	-	154
-	-	133 151 109	100,0 40,2 31,5	- -	- -	- -	- -	- -	- -	- -	- -	- -	- -	- -	- -	- -	-	
7 7	1,9 2,0	151 109	40,2 31,5	- -	- -	- -	- -	- -	- -	- -	- -	- -	- -	- -	- -	- -	-	155
-	-	338 293 231	62,8 39,8 36,0	- 7 -	- 1,0 -	- 1 -	- 0,1 -	- 1 -	- 0,1 -	- -	- -	- -	- -	- -	- -	- -	-	
5 3	0,7 0,5	293 231	39,8 36,0	- -	- -	- -	- -	- -	- -	- -	- -	- -	- -	- -	- -	- -	-	156
-	-	361 333 278	47,8 40,8 38,5	- 3 -	- 0,4 -	- 1 -	- 0,1 -	- -	- -	- -	- -	- -	- -	- -	- -	- -	-	
5 5	0,6 0,7	333 278	40,8 38,5	- -	- -	- -	- -	- -	- -	- -	- -	- -	- -	- -	- -	- -	-	157
-	-	765 858 730	36,3 36,5 32,6	- 10 -	- 0,4 -	- 6 -	- 0,3 -	- 6 -	- 0,3 -	- -	- -	- -	- -	- -	- -	- -	-	
25 22	1,1 1,0	858 730	36,5 32,6	- -	- -	- -	- -	- -	- -	- -	- -	- -	- -	- -	- -	- -	-	158
-	-	456 530 415	48,0 44,3 38,9	- 19 -	- 1,6 -	- 6 -	- 0,5 -	- -	- -	- -	- -	- -	- -	- -	- -	- -	-	
16 8	1,3 0,8	530 415	44,3 38,9	- -	- -	- -	- -	- -	- -	- -	- -	- -	- -	- -	- -	- -	-	159
-	-	604 545 411	48,1 38,0 32,0	- 21 -	- 1,5 -	- 7 -	- 0,5 -	- 1 -	- 0,1 -	- -	- -	- -	- -	- -	- -	- -	-	
17 17	1,2 1,3	545 411	38,0 32,0	- -	- -	- -	- -	- -	- -	- -	- -	- -	- -	- -	- -	- -	-	160
-	-	648 681 508	48,4 42,3 35,0	- 13 -	- 0,8 -	- 4 -	- 0,2 -	- 1 -	- 0,1 -	- -	- -	- -	- -	- -	- -	- -	-	
30 19	1,8 1,3	681 508	42,3 35,0	- -	- -	- -	- -	- -	- -	- -	- -	- -	- -	- -	- -	- -	-	161
-	-	392 326 259	39,7 24,4 19,3	- 34 -	- 2,5 -	- 15 -	- 1,1 -	- 4 -	- 0,3 -	- -	- -	- -	- -	- -	- -	- -	-	
29 12	2,2 0,9	326 259	24,4 19,3	- -	- -	- -	- -	- -	- -	- -	- -	- -	- -	- -	- -	- -	-	162
-	-	392 326 259	39,7 24,4 19,3	- 34 -	- 2,5 -	- 15 -	- 1,1 -	- 4 -	- 0,3 -	- -	- -	- -	- -	- -	- -	- -	-	

d) Neuwahl zu den Vertretungen einzelner Gemeinden 1951 und 1952
gegenüber den der Gemeindewahlen ab

Lfd. Nr.	Gemeinde Verwaltungsbezirk	Wahl- berechtigte	Wähler									
					insgesamt	CDU		SPD		FDP		
	noch: Amt Sankt Mauritz											
163	Hiltrup.	a	4 411	2 996	67,9	2 810	744	26,5	763	27,2	167	5,9
		b	4 519	3 721	82,3	3 631	919	25,3	835	23,0	332	9,1
		c	4 658	3 456	74,2	3 346	913	27,3	719	21,5	420	12,5
164	Sankt Mauritz.	a	3 779	2 571	68,0	2 337	1 100	47,1	292	12,5	-	-
		b	3 991	3 189	79,9	3 136	1 394	44,5	522	16,6	207	6,6
		c	3 860	2 905	75,3	2 843	1 261	44,4	471	16,5	360	12,7
	Amt Telgte											
165	Telgte, Kapl.	a	3 048	2 216	72,7	2 137	1 091	51,1	514	24,1	126	5,9
		b	3 436	2 840	82,7	2 785	1 294	46,5	543	19,5	261	9,4
		c	3 628	2 703	74,5	2 632	1 326	50,4	536	20,4	234	8,9
166	Telgte, Stadt	a	3 042	2 394	78,7	2 298	910	39,6	377	16,4	187	8,1
		b	3 104	2 620	84,4	2 558	955	37,3	401	15,7	258	10,1
		c	3 051	2 496	81,8	2 417	1 010	41,8	415	17,2	277	11,5
167	Westbevern	a	2 217	1 677	75,6	1 229	-	-	-	-	-	-
		b	2 280	1 910	83,8	1 847	637	34,5	261	14,1	66	3,6
		c	2 210	1 779	80,5	1 690	676	40,0	181	10,7	88	5,2
	Amt Wolbeck											
168	Albersloh.	a	2 133	1 533	71,9	1 408	558	39,6	208	14,8	-	-
		b	2 172	1 867	86,0	1 830	650	35,5	271	14,8	81	4,4
		c	2 120	1 685	79,5	1 647	549	33,3	288	17,5	93	5,7
169	Alverskirchen.	a	792	697	88,0	673	238	35,4	150	22,3	-	-
		b	782	699	89,4	684	337	49,3	96	14,0	16	2,3
		c	728	624	85,7	604	223	36,9	89	14,7	25	4,1
170	Angelnodde	a	1 038	798	76,9	772	119	15,4	415	53,8	-	-
		b	1 116	897	80,4	879	194	22,1	313	35,6	103	11,7
		c	1 128	889	78,8	878	171	19,5	336	38,3	124	14,1
		d	1 130	980	86,7	976	166	17,0	447	45,8	157	16,1
171	Rinkerode.	a	1 586	1 304	82,2	1 228	367	29,9	248	20,2	-	-
		b	1 596	1 370	85,8	1 330	339	25,5	202	15,2	38	2,9
		c	1 593	1 321	82,9	1 279	352	27,5	173	13,5	59	4,6
172	Wolbeck, Kapl.	a	577	392	67,9	361	116	32,2	55	15,2	-	-
		b	636	485	76,3	474	150	31,6	110	23,2	24	5,1
		c	658	449	68,2	438	159	36,3	87	19,9	38	8,7
173	Wolbeck, Wiegbold.	a	1 276	1 038	81,3	969	254	26,2	168	17,3	-	-
		b	1 302	1 118	85,9	1 100	299	27,2	185	16,8	57	5,2
		c	1 309	1 066	81,4	1 040	264	25,4	207	19,9	136	13,1
174	Ldkr. Münster insgesamt	a	52 690	38 482	73,0	35 722	12 140	34,0	7 054	19,7	528	1,5
		b	54 981	46 007	83,7	45 019	15 705	34,9	8 854	19,7	2 312	5,1
		c	55 146	43 533	82,6	42 086	15 468	36,8	8 351	19,9	3 292	7,8
	Ldkr. Recklinghausen											
175	Haltern, Stadt	a	7 241	5 677	78,4	5 380	2 066	38,4	1 814	33,8	-	-
		b	7 854	6 644	84,6	6 487	2 590	39,8	1 315	20,3	168	2,6
		c	8 059	6 112	75,8	5 828	2 845	48,8	920	15,8	369	6,3
		d	8 082	6 548	81,0	6 461	-	-	745	11,5	-	-
176	Herten, Stadt.	a	26 414	19 154	72,5	18 048	6 390	35,4	7 385	40,9	-	-
		b	26 740	22 052	82,5	21 425	6 867	32,1	8 301	38,7	479	2,2
		c	27 669	21 156	76,5	20 397	6 397	31,4	8 674	42,5	1 780	8,7
177	Westerholt, Stadt.	a	5 894	4 652	78,9	4 393	1 074	24,4	1 603	36,5	-	-
		b	5 793	5 002	86,3	4 835	1 287	26,6	1 480	30,7	46	1,0
		c	6 361	4 932	77,5	4 725	1 475	31,2	1 586	33,6	144	3,0
178	Kirchhellen.	a	4 566	3 517	77,0	3 225	1 827	56,7	393	12,2	-	-
		b	5 052	4 272	84,6	4 176	2 335	55,9	502	12,0	24	0,6
		c	5 269	4 174	79,2	4 012	2 425	60,4	549	13,8	105	2,6
	Amt Datteln											
179	Ahsen.	a	564	446	79,1	389	175	45,0	-	-	-	-
		b	596	534	89,6	524	190	36,3	54	10,3	8	1,5
		c	604	528	87,4	514	248	48,2	70	13,6	12	2,3
		d	614	476	77,5	1 214	909	74,9	-	-	-	-
180	Datteln, Stadt	a	14 512	11 185	77,1	10 395	4 226	40,7	4 639	44,6	113	1,0
		b	15 085	12 778	84,7	12 381	4 956	40,0	5 142	41,5	293	2,4
		c	15 123	12 545	83,0	12 066	5 135	42,6	4 987	41,3	721	6,0
181	Flaesheim	a	468	386	82,5	354	278	78,5	-	-	-	-
		b	498	431	86,5	416	225	54,0	56	13,5	10	2,4
		c	506	408	80,6	389	278	71,5	47	12,1	18	4,6
182	Oer-Erkenschwick.	a	12 045	8 895	73,8	8 340	2 392	28,7	4 514	54,1	-	-
		b	12 358	10 055	81,4	9 697	2 798	28,9	4 489	46,3	134	1,4
		c	12 437	9 758	78,5	9 378	2 775	29,6	4 858	51,8	487	5,2

a) Wahl zu den Vertretungen der Gemeinden am 17.10.1948. - b) Bundestagswahl am 14.8.1949. - c) Landtagswahl am 18.6.1950 -
1) Christliche Einheitsliste

Gültige Stimmen																		Lfd. Nr.
davon																		
KPD		Z		DKP DRP		RSF		RWVP		DP		SRP		Sonstige Parteien		Unab- hängige		
-	-	1 136	40,4	-	-	-	-	-	-	-	-	-	-	-	-	-	-	163
65	1,8	1 403	38,6	64	1,8	6	0,2	7	0,2	-	-	-	-	-	-	-	-	
29	0,9	1 170	35,0	-	-	-	-	-	-	95	2,8	-	-	-	-	-	-	164
-	-	902	38,6	-	-	-	-	-	-	-	-	-	-	-	-	43	1,8	
55	1,8	904	28,8	29	0,9	14	0,4	11	0,4	-	-	-	-	-	-	-	-	165
26	0,9	680	23,9	-	-	-	-	-	-	45	1,6	-	-	-	-	-	-	
-	-	406	18,9	-	-	-	-	-	-	-	-	-	-	-	-	-	-	166
63	2,3	514	18,4	50	1,8	52	1,8	8	0,3	-	-	-	-	-	-	-	-	
29	1,1	421	16,0	-	-	-	-	-	-	86	3,2	-	-	-	-	-	-	167
-	-	718	31,3	-	-	-	-	-	-	-	-	-	-	-	-	106	4,6	
32	1,3	883	34,5	15	0,6	10	0,4	4	0,1	-	-	-	-	-	-	-	-	168
18	0,7	641	26,5	-	-	-	-	-	-	56	2,3	-	-	-	-	-	-	
-	-	-	-	-	-	-	-	-	-	-	-	-	-	-	-	1 229	100,0	169
38	2,1	821	44,4	15	0,8	6	0,3	3	0,2	-	-	-	-	-	-	-	-	
15	0,9	702	41,5	-	-	-	-	-	-	28	1,7	-	-	-	-	-	-	170
-	-	642	45,6	-	-	-	-	-	-	-	-	-	-	-	-	-	-	
24	1,3	774	42,3	13	0,7	12	0,7	5	0,3	-	-	-	-	-	-	-	-	171
13	0,8	677	41,1	-	-	-	-	-	-	27	1,6	-	-	-	-	-	-	
-	-	285	42,3	-	-	-	-	-	-	-	-	-	-	-	-	-	-	172
7	1,0	226	33,1	2	0,3	-	-	-	-	-	-	-	-	-	-	-	-	
1	0,2	260	43,1	-	-	-	-	-	-	6	1,0	-	-	-	-	-	-	173
-	-	238	30,8	-	-	-	-	-	-	-	-	-	-	-	-	-	-	
24	2,7	228	26,0	13	1,5	3	0,3	1	0,1	-	-	-	-	-	-	-	-	174
9	1,0	213	24,3	-	-	-	-	-	-	25	2,8	-	-	-	-	-	-	
-	-	206	21,1	-	-	-	-	-	-	-	-	-	-	-	-	-	-	175
-	-	613	49,9	-	-	-	-	-	-	-	-	-	-	-	-	-	-	
10	0,8	723	54,3	12	0,9	2	0,1	4	0,3	-	-	-	-	-	-	-	-	176
12	0,9	676	52,9	-	-	-	-	-	-	7	0,6	-	-	-	-	-	-	
-	-	190	52,6	-	-	-	-	-	-	-	-	-	-	-	-	-	-	177
15	3,2	161	34,0	12	2,5	2	0,4	-	-	-	-	-	-	-	-	-	-	
9	2,1	123	28,0	-	-	-	-	-	-	22	5,0	-	-	-	-	-	-	178
-	-	547	56,5	-	-	-	-	-	-	-	-	-	-	-	-	-	-	
15	1,4	524	47,6	12	1,1	3	0,3	5	0,4	-	-	-	-	-	-	-	-	179
17	1,6	385	37,0	-	-	-	-	-	-	31	3,0	-	-	-	-	-	-	
94	0,3	14 159	39,6	-	-	-	-	-	-	-	-	-	-	-	-	1 747	4,9	180
797	1,8	16 615	36,9	404	0,9	244	0,5	88	0,2	-	-	-	-	-	-	-	-	
511	1,2	13 736	32,6	-	-	-	-	-	-	728	1,7	-	-	-	-	-	-	181
-	-	-	-	-	-	-	-	-	-	-	-	-	-	-	-	-	-	
196	3,6	1 304	24,2	-	-	-	-	-	-	-	-	-	-	-	-	-	-	182
254	3,9	1 590	24,5	88	1,4	23	0,4	8	0,1	-	-	-	-	-	-	451	7,0	
131	2,2	1 193	20,5	-	-	44	0,8	-	-	326	5,6	-	-	-	-	-	-	183
-	-	3 768	58,3	-	-	-	-	-	-	-	-	-	-	1 948	30,2	-	-	
2 415	13,4	1 137	6,3	-	-	721	4,0	-	-	-	-	-	-	-	-	-	-	184
2 728	12,7	1 106	5,2	340	1,7	544	2,5	47	0,2	-	-	-	-	-	-	1 013	4,7	
2 005	9,8	833	4,1	-	-	514	2,5	-	-	194	1,0	-	-	-	-	-	-	185
767	17,5	949	21,6	-	-	-	-	-	-	-	-	-	-	-	-	-	-	
787	16,3	848	17,5	73	1,5	123	2,5	16	0,3	-	-	-	-	-	-	175	3,6	186
612	13,0	686	14,5	-	-	123	2,6	-	-	99	2,1	-	-	-	-	-	-	
-	-	1 005	31,1	-	-	-	-	-	-	-	-	-	-	-	-	-	-	187
104	2,5	911	21,8	36	0,9	39	1,0	10	0,2	-	-	-	-	-	-	215	5,1	
78	1,9	728	18,2	-	-	57	1,4	-	-	70	1,7	-	-	-	-	-	-	188
-	-	-	-	-	-	-	-	-	-	-	-	-	-	-	-	-	-	
35	9,0	179	46,0	-	-	-	-	-	-	-	-	-	-	-	-	-	-	189
6	1,1	238	45,4	3	0,6	1	0,2	2	0,4	-	-	-	-	-	-	22	4,2	
9	1,8	171	33,3	-	-	2	0,4	-	-	2	0,4	-	-	-	-	305	25,1	190
-	-	-	-	-	-	-	-	-	-	-	-	-	-	-	-	-	-	
839	8,1	578	5,6	-	-	-	-	-	-	-	-	-	-	-	-	-	-	191
964	7,8	646	5,2	193	1,6	48	0,4	31	0,3	-	-	-	-	-	-	108	0,8	
624	5,2	381	3,2	-	-	107	0,8	-	-	111	0,9	-	-	-	-	-	-	192
76	21,5	-	-	-	-	-	-	-	-	-	-	-	-	-	-	-	-	
19	4,6	76	18,3	1	0,2	2	0,5	-	-	-	-	-	-	-	-	-	-	193
12	3,0	24	6,2	-	-	2	0,5	-	-	8	2,1	-	-	-	-	27	6,5	
-	-	-	-	-	-	-	-	-	-	-	-	-	-	-	-	-	-	194
892	10,7	542	6,5	-	-	-	-	-	-	-	-	-	-	-	-	-	-	
1 234	12,7	510	5,3	158	1,6	40	0,4	32	0,3	-	-	-	-	-	-	302	3,1	195
803	8,6	283	3,0	-	-	93	1,0	-	-	79	0,8	-	-	-	-	-	-	

d) Neuwahl zu den Vertretungen einzelner Gemeinden 1951 und 1952

Lfd. Nr.	Gemeinde Verwaltungsbezirk		Wahl- berechtigte	Wähler		insgesamt	CDU		SPD		FDP	
<u>Amt Haltern</u>												
183	Haltern, Kapl.	a	2 504	1 885	75,3	1 690	859	50,8	153	9,1	-	-
		b	2 454	2 103	85,7	2 061	1 012	49,1	234	11,4	44	2,1
		c	2 427	1 916	78,9	1 827	1 099	60,2	187	10,2	90	4,9
184	Hullern	a	443	347	78,3	317	228	71,9	-	-	-	-
		b	699	592	84,7	574	316	55,1	59	10,3	40	7,0
		c	649	485	74,7	462	282	61,1	27	5,8	45	9,7
185	Lippmadsdorf	a	1 066	835	78,3	774	396	51,2	-	-	-	-
		b	1 086	1 009	92,9	991	434	43,8	39	3,9	8	0,8
		c	1 072	888	82,8	863	428	49,6	52	6,0	29	3,4
<u>Amt Hervest-Dorsten</u>												
186	Altscherbeck.	a	927	706	76,2	646	381	59,0	-	-	-	-
		b	952	797	83,7	783	418	53,4	51	6,5	7	0,9
		c	966	771	79,8	737	432	58,6	49	6,6	22	3,0
187	Dorsten, Stadt	a	17 054	11 743	68,9	11 149	4 760	42,7	3 597	32,3	-	-
		b	16 985	14 221	83,7	13 835	5 647	40,8	3 989	28,8	297	2,1
		c	17 869	13 333	74,6	12 869	5 228	40,6	3 500	27,2	1 035	8,0
188	Erle	a	701	560	79,9	462	-	-	-	-	-	-
		b	723	664	91,8	657	182	27,6	29	4,4	4	0,6
		c	744	655	88,0	639	273	42,7	15	2,3	23	3,6
189	Lembeck.	a	1 940	1 509	77,8	1 433	756	52,8	175	12,2	-	-
		b	1 918	1 771	92,3	1 747	970	55,5	102	5,8	9	0,5
		c	1 987	1 678	84,4	1 612	958	59,4	99	6,2	59	3,7
190	Rhade.	a	948	764	80,6	725	391	53,9	58	8,0	-	-
		b	984	883	89,7	868	504	58,1	44	5,1	8	0,9
		c	984	825	83,8	799	529	66,2	53	6,7	17	2,1
191	Wulfen	a	1 691	1 271	75,2	1 159	785	67,7	221	19,1	-	-
		b	1 727	1 443	83,6	1 416	827	58,4	133	9,4	8	0,5
		c	1 785	1 396	78,2	1 339	830	62,0	133	9,9	62	4,6
<u>Amt Marl</u>												
192	Altendorf-Ulfkotte	a	617	550	89,1	516	275	53,3	133	25,8	-	-
		b	634	559	88,2	557	376	67,5	58	10,4	-	-
		c	617	541	87,7	507	391	77,0	42	8,3	6	1,2
193	Hamm	a	2 576	1 790	69,5	1 657	790	47,7	591	35,7	-	-
		b	2 666	2 181	81,8	2 089	807	38,6	604	28,9	40	1,9
		c	2 748	1 987	72,3	1 888	835	44,1	589	31,2	89	4,7
194	Marl, Stadt.	a	30 839	21 233	68,9	19 765	7 686	38,9	8 035	40,7	397	2,0
		b	31 525	25 628	81,3	24 638	8 617	35,0	8 546	34,7	673	2,7
		c	32 325	24 232	75,0	23 169	8 337	36,0	8 767	37,8	1 831	7,9
195	Polsum	a	3 276	2 699	82,4	2 486	762	30,7	824	33,1	-	-
		b	3 311	2 958	89,3	2 867	915	31,9	853	29,8	20	0,7
		c	3 364	2 855	84,9	2 729	821	30,1	843	30,9	55	2,0
<u>Amt Waltrop</u>												
196	Henrichenburg.	a	1 547	1 326	85,7	1 217	745	61,2	472	38,8	-	-
		b	1 617	1 465	90,6	1 431	855	59,7	459	32,1	14	1,0
		c	1 653	1 415	85,6	1 377	818	59,4	426	30,9	74	5,4
197	Hornburg.	a	534	461	86,3	417	300	72,0	103	24,7	-	-
		b	573	508	88,7	494	377	76,3	61	12,4	7	1,4
		c	568	484	85,2	476	358	75,2	64	13,4	25	5,3
198	Waltrop, Stadt	a	9 326	7 535	80,8	7 073	3 092	43,7	2 780	39,3	-	-
		b	9 616	8 289	86,2	8 059	3 372	41,8	2 904	36,1	131	1,6
		c	9 871	8 183	82,9	7 914	3 452	43,6	2 825	35,7	330	4,2
199	Ldkr.Recklinghausen insgesamt	a	147 693	109 126	73,9	102 010	40 634	39,8	37 490	36,8	510	0,5
		b	151 446	126 839	83,8	123 008	46 877	38,1	39 504	32,2	2 472	2,0
		c	155 657	121 257	77,9	116 516	46 649	40,0	39 362	33,8	7 428	6,4
<u>Ldkr. Steinfurt</u>												
200	Borghorst, Stadt	a	8 187	5 952	72,7	5 495	2 660	48,4	1 869	34,0	-	-
		b	8 541	7 252	84,9	7 106	3 317	46,7	1 911	26,9	171	2,4
		c	8 796	7 189	81,7	6 901	3 476	50,4	1 821	26,4	554	8,0
201	Burgsteinfurt, Stadt	a	7 605	5 044	66,3	4 778	2 432	50,9	1 978	41,4	138	2,9
		b	7 603	5 748	75,6	5 589	2 159	38,6	2 083	37,3	461	8,2
		c	7 704	5 852	76,0	5 646	2 003	35,5	2 014	35,7	1 296	23,0
202	Rheine, Stadt.	a	21 563	15 355	71,2	14 555	4 836	33,2	4 689	32,2	58	0,4
		b	22 604	19 441	86,0	19 139	8 393	43,9	4 870	25,4	483	2,5
		c	23 105	18 171	78,6	17 684	7 794	44,1	4 860	27,5	1 263	7,1
203	Altenberge	a	3 159	2 657	84,1	2 496	1 414	56,7	747	29,9	-	-
		b	3 175	2 935	92,4	2 898	1 613	55,7	311	10,7	28	1,0
		c	3 240	2 827	87,3	2 720	1 599	58,8	463	17,0	184	6,8

a) Wahl zu den Vertretungen der Gemeinden am 17.10.1948. - b) Bundestagswahl am 14.8.1949. - c) Landtagswahl am 18.6. 1950. -

Gültige Stimmen																		Lfd. Nr.
davon																		
KPD		Z		DKP DRP		RSF		RWVP		DP		SRP		Sonstige Parteien		Unab- hängige		
-	-	678	40,1	-	-	-	-	-	-	-	-	-	-	-	-	-	-	183
21	1,0	540	26,2	39	1,9	4	0,2	1	0,1	-	-	-	-	-	-	166	8,0	
14	0,8	371	20,3	-	-	6	0,3	-	-	60	3,3	-	-	-	-	-	-	184
-	-	89	28,1	-	-	-	-	-	-	-	-	-	-	-	-	-	-	
11	1,9	84	14,6	9	1,6	10	1,7	1	0,2	-	-	-	-	-	-	44	7,6	185
1	0,2	75	16,2	-	-	22	4,8	-	-	10	2,2	-	-	-	-	-	-	
-	-	378	48,8	-	-	-	-	-	-	-	-	-	-	-	-	-	-	186
4	0,4	407	41,1	4	0,4	1	0,1	3	0,3	-	-	-	-	-	-	91	9,2	
1	0,1	347	40,2	-	-	2	0,2	-	-	4	0,5	-	-	-	-	-	-	187
-	-	265	41,0	-	-	-	-	-	-	-	-	-	-	-	-	-	-	
16	2,0	274	35,0	4	0,5	3	0,4	-	-	-	-	-	-	-	-	10	1,3	188
7	1,0	219	29,7	-	-	7	1,0	-	-	1	0,1	-	-	-	-	-	-	
1 355	12,2	1 437	12,8	-	-	-	-	-	-	-	-	-	-	-	-	-	-	189
1 760	12,7	1 523	11,0	135	1,0	211	1,5	27	0,2	-	-	-	-	-	-	246	1,9	
1 169	9,1	1 654	12,9	-	-	150	1,2	-	-	133	1,0	-	-	-	-	-	-	190
-	-	462	100,0	-	-	-	-	-	-	-	-	-	-	-	-	-	-	
1	0,2	425	64,7	7	1,1	3	0,5	1	0,2	-	-	-	-	-	-	5	0,7	191
1	0,2	319	49,9	-	-	1	0,2	-	-	7	1,1	-	-	-	-	-	-	
-	-	502	35,0	-	-	-	-	-	-	-	-	-	-	-	-	-	-	192
7	0,4	524	30,0	7	0,4	6	0,3	5	0,3	-	-	-	-	-	-	117	6,8	
12	0,7	457	28,3	-	-	10	0,6	-	-	17	1,1	-	-	-	-	-	-	193
-	-	276	38,1	-	-	-	-	-	-	-	-	-	-	-	-	-	-	
5	0,6	265	30,5	1	0,1	6	0,7	2	0,2	-	-	-	-	-	-	33	3,8	194
1	0,1	183	22,9	-	-	7	0,9	-	-	9	1,1	-	-	-	-	-	-	
-	-	153	13,2	-	-	-	-	-	-	-	-	-	-	-	-	-	-	195
30	2,1	291	20,6	25	1,8	9	0,6	4	0,3	-	-	-	-	-	-	89	6,3	
30	2,2	256	19,1	-	-	11	0,8	-	-	17	1,4	-	-	-	-	-	-	196
-	-	-	-	-	-	-	-	-	-	-	-	-	-	-	-	108	20,9	
8	1,4	43	7,7	2	0,4	5	0,9	-	-	-	-	-	-	-	-	65	11,7	197
4	0,8	48	9,5	-	-	7	1,4	-	-	9	1,8	-	-	-	-	-	-	
276	16,6	-	-	-	-	-	-	-	-	-	-	-	-	-	-	-	-	198
475	22,7	89	4,3	20	1,0	16	0,8	5	0,2	-	-	-	-	-	-	33	1,6	
275	14,6	41	2,2	-	-	18	1,0	-	-	41	2,2	-	-	-	-	-	-	199
2 607	13,2	1 040	5,2	-	-	-	-	-	-	-	-	-	-	-	-	-	-	
4 061	16,5	1 052	4,3	383	1,6	485	2,0	56	0,2	-	-	-	-	-	-	765	3,0	200
2 455	10,6	708	3,1	-	-	538	2,3	-	-	533	2,3	-	-	-	-	-	-	
331	13,3	531	21,4	-	-	38	1,5	-	-	-	-	-	-	-	-	-	-	201
328	11,4	537	18,7	22	0,8	150	5,2	6	0,2	-	-	-	-	-	-	36	1,3	
262	9,6	554	20,3	-	-	167	6,1	-	-	27	1,0	-	-	-	-	-	-	202
-	-	-	-	-	-	-	-	-	-	-	-	-	-	-	-	-	-	
39	2,7	25	1,7	27	2,0	6	0,4	3	0,2	-	-	-	-	-	-	3	0,2	203
19	1,4	20	1,5	-	-	13	0,9	-	-	7	0,5	-	-	-	-	-	-	
14	3,3	-	-	-	-	-	-	-	-	-	-	-	-	-	-	-	-	204
13	2,6	21	4,3	1	0,2	4	0,8	1	0,2	-	-	-	-	-	-	9	1,8	
10	2,1	16	3,4	-	-	2	0,4	-	-	1	0,2	-	-	-	-	-	-	205
419	5,9	782	11,1	-	-	-	-	-	-	-	-	-	-	-	-	-	-	
459	5,7	749	9,3	116	1,4	219	2,7	22	0,3	-	-	-	-	-	-	87	1,1	206
295	3,7	606	7,6	-	-	299	3,8	-	-	107	1,4	-	-	-	-	-	-	
10 222	10,1	12 287	12,0	-	-	759	0,7	-	-	-	-	-	-	-	-	108	0,1	207
13 334	10,8	12 774	10,4	1 694	1,4	1 958	1,6	283	0,2	-	-	-	-	-	-	4 112	3,3	
8 830	7,6	10 173	8,7	-	-	2 202	1,9	-	-	1 872	1,6	-	-	-	-	-	-	208
41	0,7	925	16,9	-	-	-	-	-	-	-	-	-	-	-	-	-	-	
111	1,5	1 144	16,1	58	0,8	13	0,2	3	0,1	-	-	-	-	-	-	378	5,3	209
75	1,1	975	14,1	-	-	-	-	-	-	-	-	-	-	-	-	-	-	
165	3,5	65	1,3	-	-	-	-	-	-	-	-	-	-	-	-	-	-	210
157	2,8	224	4,0	180	3,2	8	0,2	7	0,2	-	-	-	-	-	-	310	3,5	
104	1,8	229	4,0	-	-	-	-	-	-	-	-	-	-	-	-	-	-	211
741	5,1	4 231	29,1	-	-	-	-	-	-	-	-	-	-	-	-	-	-	
812	4,2	3 631	19,0	227	1,2	21	0,1	15	0,1	-	-	-	-	-	-	687	3,6	212
526	3,0	3 241	18,3	-	-	-	-	-	-	-	-	-	-	-	-	-	-	
-	-	335	13,4	-	-	-	-	-	-	-	-	-	-	-	-	-	-	213
17	0,6	536	18,5	10	0,3	3	0,1	-	-	-	-	-	-	-	-	380	13,1	
19	0,7	455	16,7	-	-	-	-	-	-	-	-	-	-	-	-	-	-	214
-	-	-	-	-	-	-	-	-	-	-	-	-	-	-	-	-	-	

d) Neuwahl zu den Vertretungen einzelner Gemeinden 1951 und 1952

Lfd. Nr.	Gemeinde Verwaltungsbezirk	Wahl- berechtigte	Wähler									
					insgesamt	CDU		SPD		FDP		
noch:Ldkr.Steinfurt												
204	Metelen	a	2 395	1 949	81,4	1 786	966	54,1	178	10,0	--	-
		b	2 442	2 299	91,7	2 222	1 054	47,4	271	12,2	23	1,0
		c	2 514	2 267	90,2	2 217	1 236	55,8	363	16,3	103	4,6
205	Neuenkirchen.	a	4 508	3 408	75,6	3 236	1 146	35,5	640	19,8	-	-
		b	4 666	4 290	91,9	4 231	2 112	49,9	504	11,9	23	0,5
		c	4 679	4 097	87,6	3 972	2 103	52,9	712	18,0	148	3,7
206	Nordwalde	a	3 692	2 976	80,6	2 833	1 207	42,7	662	23,3	-	-
		b	3 831	3 399	88,7	3 352	1 337	39,9	682	20,4	49	1,5
		c	3 777	3 294	87,2	3 187	1 624	51,0	669	20,9	162	5,1
207	Wettringen.	a	3 018	2 502	82,9	2 404	661	27,5	305	12,7	-	-
		b	2 933	2 685	91,5	2 658	729	27,4	283	10,6	32	1,2
		c	3 021	2 630	87,1	2 547	958	37,6	300	11,8	122	4,8
<u>Amt Emsdetten</u>												
208	Emsdetten, Stadt. . .	a	13 156	10 660	81,0	10 118	4 426	43,7	3 148	31,1	-	-
		b	13 348	12 065	90,4	11 877	5 472	46,1	2 227	18,8	157	1,3
		c	13 845	11 651	84,2	11 311	6 335	56,0	2 320	20,5	535	4,7
209	Hembergen	a	274	231	84,3	199	115	57,8	-	-	-	-
		b	285	268	94,0	259	86	33,2	31	12,0	5	1,9
		c	281	239	85,1	229	106	46,3	32	14,0	8	3,5
<u>Amt Horstmar</u>												
210	Horstmar, Stadt . . .	a	1 567	1 166	74,4	1 063	428	40,3	400	37,6	-	-
		b	1 598	1 388	86,9	1 373	583	42,5	180	13,1	15	1,1
		c	1 558	1 189	76,3	1 127	565	50,2	230	20,4	60	5,3
211	Leer.	a	1 375	1 100	80,0	1 026	238	23,2	232	22,6	-	-
		b	1 411	1 265	89,6	1 253	346	27,6	111	8,9	7	0,6
		c	1 419	1 217	85,8	1 187	428	36,1	164	13,8	26	2,2
<u>Amt Laer</u>												
212	Holthausen.	a	297	254	85,5	241	36	15,0	51	21,2	-	-
		b	314	282	89,8	277	84	30,1	55	20,0	5	1,8
		c	310	269	86,8	267	121	45,3	65	24,3	9	3,4
		d	291	237	81,4	269	76	28,7	52	6,0	-	-
213	Laer.	a	2 265	1 796	79,3	1 719	538	31,3	360	20,9	-	-
		b	2 285	2 073	90,7	2 047	701	34,2	241	11,8	26	1,3
		c	2 262	1 974	87,3	1 876	756	40,3	312	16,6	101	5,4
<u>Amt Ochttrup</u>												
214	Langenhorst	a	492	429	87,2	407	164	40,3	114	28,1	-	-
		b	504	467	92,7	462	160	34,7	69	14,9	3	0,6
		c	516	454	88,0	446	169	37,9	78	17,5	21	4,7
215	Ochttrup, Stadt. . . .	a	6 757	5 834	86,3	5 554	1 788	32,2	1 854	33,4	-	-
		b	7 382	6 490	87,9	6 371	2 055	32,3	1 466	23,0	61	1,0
		c	7 501	6 426	85,7	6 259	2 511	40,1	1 346	21,5	254	4,1
216	Welbergen	a	623	565	90,7	542	241	44,5	85	15,6	-	-
		b	702	653	93,0	643	205	31,9	58	9,1	6	0,9
		c	695	628	90,4	619	229	37,0	61	9,8	23	3,7
<u>Amt Rheine</u>												
217	Elte.	a	578	457	79,1	419	219	52,3	-	-	-	-
		b	652	481	73,8	475	133	28,0	21	4,4	8	1,7
		c	552	439	79,5	412	130	31,6	47	11,4	25	6,1
218	Mesum	a	2 423	1 980	81,7	1 643	479	29,2	-	-	-	-
		b	2 467	2 232	92,7	2 191	494	22,5	254	11,6	33	1,5
		c	2 488	2 174	87,4	2 112	574	27,2	275	13,0	57	2,7
219	Rheine links d.Ems. .	a	2 693	2 004	74,4	1 669	646	38,7	-	-	-	-
		b	2 708	2 403	88,7	2 359	904	38,3	348	14,8	22	0,9
		c	2 780	2 201	79,1	2 099	972	46,3	433	20,6	81	3,9
220	Rheine rechts d.Ems .	a	1 870	1 376	73,6	1 152	529	45,9	-	-	-	-
		b	1 854	1 571	84,7	1 548	599	38,7	205	13,2	12	0,8
		c	1 940	1 537	79,2	1 460	700	48,0	267	18,3	41	2,8
221	Ldkr. Steinfurt insgesamt	a	88 497	67 695	76,5	63 335	25 169	39,8	17 312	27,3	196	0,3
		b	91 305	79 627	87,2	78 330	32 536	41,5	16 181	20,7	1 630	2,1
		c	92 983	76 725	82,5	74 278	34 389	46,3	16 832	22,7	5 073	6,8
<u>Ldkr. Tecklenburg</u>												
222	Lengerich, Stadt	a	12 123	6 796	56,1	6 504	1 765	27,1	3 549	54,6	1 015	15,6
		b	12 301	9 278	75,4	8 953	2 255	25,2	3 956	44,2	1 463	16,3
		c	12 647	8 193	64,8	7 817	1 742	22,3	3 385	43,3	1 896	24,3
223	Ladbergen	a	2 236	1 529	68,4	1 472	449	30,5	347	23,6	-	-
		b	2 300	1 368	59,5	1 346	480	35,5	282	21,0	277	20,6
		c	2 263	1 040	46,0	1 013	288	28,4	220	21,7	358	35,3

a) Wahl zu den Vertretungen der Gemeinden am 17.10. 1948. - b) Bundestagswahl am 14.8.1949. - c) Landtagswahl am 18.6.1950. -

Gültige Stimmen																		Lfd. Nr.
davon																		
KPD		Z		DKP DRP		RSF		RWVP		DP		SRP		Sonstige Parteien		Unab- hängige		
-	-	642	35,9	-	-	-	-	-	-	-	-	-	-	-	-	-	-	204
6	0,3	675	30,4	8	0,4	-	-	-	-	-	-	-	-	-	-	185	8,3	
6	0,3	509	23,0	-	-	-	-	-	-	-	-	-	-	-	-	-	-	205
-	-	850	26,2	-	-	-	-	-	-	-	-	-	-	-	-	600	18,5	
31	0,7	1 056	25,0	9	0,2	3	0,1	3	0,1	-	-	-	-	-	-	490	11,6	
21	0,5	988	24,9	-	-	-	-	-	-	-	-	-	-	-	-	-	-	206
-	-	964	34,0	-	-	-	-	-	-	-	-	-	-	-	-	-	-	
31	0,9	1 054	31,4	27	0,8	10	0,3	1	0,0	-	-	-	-	-	-	161	4,8	
6	0,2	726	22,8	-	-	-	-	-	-	-	-	-	-	-	-	-	-	207
-	-	1 095	45,5	-	-	-	-	-	-	-	-	-	-	-	-	343	14,3	
22	0,8	1 336	50,3	11	0,4	2	0,1	4	0,2	-	-	-	-	-	-	239	9,0	
20	0,8	1 147	45,0	-	-	-	-	-	-	-	-	-	-	-	-	-	-	208
218	2,2	2 298	22,7	-	-	-	-	-	-	-	-	-	-	-	-	28	0,3	
195	1,6	2 565	21,6	34	0,3	6	0,0	10	0,1	-	-	-	-	-	-	1 211	10,2	
135	1,2	1 986	17,6	-	-	-	-	-	-	-	-	-	-	-	-	-	-	209
-	-	84	42,2	-	-	-	-	-	-	-	-	-	-	-	-	-	-	
1	0,4	109	42,1	-	-	1	0,4	-	-	-	-	-	-	-	-	26	10,0	
-	-	83	36,2	-	-	-	-	-	-	-	-	-	-	-	-	-	-	210
-	-	235	22,1	-	-	-	-	-	-	-	-	-	-	-	-	-	-	
4	0,3	345	25,1	3	0,2	-	-	-	-	-	-	-	-	-	-	243	17,7	
9	0,8	263	23,3	-	-	-	-	-	-	-	-	-	-	-	-	-	-	211
-	-	521	50,8	-	-	-	-	-	-	-	-	-	-	-	-	35	3,4	
9	0,7	616	49,1	2	0,2	-	-	-	-	-	-	-	-	-	-	162	12,9	
3	0,3	566	47,6	-	-	-	-	-	-	-	-	-	-	-	-	-	-	212
-	-	154	63,8	-	-	-	-	-	-	-	-	-	-	-	-	-	-	
1	0,4	102	36,8	1	0,4	1	0,4	-	-	-	-	-	-	-	-	28	10,1	
-	-	72	27,0	-	-	-	-	-	-	-	-	-	-	-	-	-	-	213
-	-	709	81,6	-	-	-	-	-	-	-	-	-	-	-	-	32	3,7	
-	-	821	47,8	-	-	-	-	-	-	-	-	-	-	-	-	-	-	214
21	1,0	810	39,6	5	0,2	4	0,2	-	-	-	-	-	-	-	-	239	11,7	
19	1,0	688	36,7	-	-	-	-	-	-	-	-	-	-	-	-	-	-	215
-	-	129	31,6	-	-	-	-	-	-	-	-	-	-	-	-	-	-	
2	0,4	173	37,5	1	0,2	-	-	2	0,4	-	-	-	-	-	-	52	11,3	
1	0,2	177	39,7	-	-	-	-	-	-	-	-	-	-	-	-	-	-	216
-	-	1 912	34,4	-	-	-	-	-	-	-	-	-	-	-	-	-	-	
44	0,7	2 368	37,1	36	0,6	12	0,2	2	0,0	-	-	-	-	-	-	327	9,1	
21	0,3	2 127	34,0	-	-	-	-	-	-	-	-	-	-	-	-	-	-	217
-	-	216	39,9	-	-	-	-	-	-	-	-	-	-	-	-	-	-	
4	0,6	352	54,7	2	0,3	-	-	1	0,2	-	-	-	-	-	-	15	2,3	
3	0,5	303	49,0	-	-	-	-	-	-	-	-	-	-	-	-	-	-	218
-	-	200	47,7	-	-	-	-	-	-	-	-	-	-	-	-	-	-	
2	0,4	227	47,8	1	0,2	1	0,2	1	0,2	-	-	-	-	-	-	81	17,1	
5	1,1	205	49,8	-	-	-	-	-	-	-	-	-	-	-	-	-	-	219
-	-	1 103	67,1	-	-	-	-	-	-	-	-	-	-	-	-	61	3,7	
10	0,5	1 194	54,5	19	0,9	3	0,1	-	-	-	-	-	-	-	-	184	8,4	
10	0,5	1 196	56,6	-	-	-	-	-	-	-	-	-	-	-	-	-	-	220
-	-	614	36,8	-	-	-	-	-	-	-	-	-	-	-	-	409	24,5	
48	2,0	642	27,2	12	0,5	2	0,1	1	0,0	-	-	-	-	-	-	380	16,2	
38	1,8	575	27,4	-	-	-	-	-	-	-	-	-	-	-	-	-	-	221
-	-	623	54,1	-	-	-	-	-	-	-	-	-	-	-	-	-	-	
57	3,7	486	31,4	4	0,3	3	0,2	2	0,1	-	-	-	-	-	-	180	11,6	
37	2,5	415	28,4	-	-	-	-	-	-	-	-	-	-	-	-	-	-	222
1 165	1,8	18 017	28,5	-	-	-	-	-	-	-	-	-	-	-	-	1 476	2,3	
1 585	2,0	19 645	25,1	650	0,8	93	0,1	52	0,1	-	-	-	-	-	-	5 958	7,6	
1 058	1,4	16 926	22,8	-	-	-	-	-	-	-	-	-	-	-	-	-	-	223
175	2,7	-	-	-	-	-	-	-	-	-	-	-	-	-	-	-	-	
231	2,6	137	1,5	103	1,2	21	0,2	8	0,1	-	-	-	-	-	-	779	8,7	
116	1,5	96	1,2	582	7,4	-	-	-	-	-	-	-	-	-	-	-	-	224
9	0,6	-	-	-	-	-	-	-	-	-	-	-	-	-	-	667	45,3	
35	2,6	17	1,3	5	0,4	1	0,1	-	-	-	-	-	-	-	-	249	18,5	
24	2,4	12	1,2	111	11,0	-	-	-	-	-	-	-	-	-	-	-	-	225
-	-	-	-	-	-	-	-	-	-	-	-	-	-	-	-	-	-	

d) Neuwahl zu den Vertretungen einzelner Gemeinden 1951 und 1952

Lfd. Nr.	Gemeinde Verwaltungsbezirk	Wahl- berechtigte	Wähler		insgesamt							
					CDU		SPD		FDP			
	noch: Ldkr. Tecklenburg											
224	Lienen	a	4 659	3 086	66,2	2 983	1 126	37,7	1 617	54,3	156	5,2
		b	4 854	3 544	73,0	3 454	1 107	32,0	1 278	37,1	470	13,6
		c	4 641	2 676	57,7	2 581	711	27,5	789	30,6	705	27,3
225	Mettingen.	a	4 641	3 368	72,6	3 115	669	21,5	739	23,7	-	-
		b	4 740	4 132	87,2	3 997	1 173	29,3	630	15,8	60	1,5
		c	4 778	3 844	80,6	3 618	971	26,8	607	16,8	125	3,3
226	Recke.	a	3 165	2 273	71,8	1 973	402	20,4	119	6,0	-	-
		b	3 302	2 867	86,8	2 809	800	28,5	276	9,8	31	1,1
		c	3 342	2 627	78,6	2 520	651	25,8	281	11,2	73	2,9
227	Westerkappeln.	a	5 243	3 685	70,3	3 480	270	7,8	1 609	46,1	1 568	45,1
		b	5 300	3 490	65,8	3 391	892	26,3	1 105	32,6	622	18,3
		c	5 337	2 641	49,5	2 532	396	15,7	788	31,0	789	31,2
<u>Amt Bevergern</u>												
228	Bevergern, Stadt . . .	a	1 186	902	76,1	805	418	51,9	-	-	-	-
		b	1 258	1 073	85,3	1 024	369	36,0	85	8,3	16	1,6
		c	1 261	938	74,4	860	325	37,8	104	12,1	23	2,7
229	Dreierwalde.	a	685	601	87,7	567	204	36,0	-	-	-	-
		b	681	630	92,5	615	171	27,8	21	3,4	3	0,5
		c	695	610	87,8	598	204	34,1	25	4,2	2	0,3
230	Hüretel.	a	2 457	1 934	78,7	1 741	663	38,1	-	-	-	-
		b	2 610	2 324	89,0	2 281	765	33,6	256	11,2	23	1,0
		c	2 559	2 114	82,6	2 041	682	33,5	304	14,9	68	3,3
231	Riesenbeck	a	2 402	1 920	79,9	1 798	408	22,7	363	20,2	-	-
		b	2 506	2 393	95,5	2 148	626	29,1	273	12,7	31	1,4
		c	2 514	2 003	79,7	1 892	629	33,2	248	13,1	46	2,4
<u>Amt Honsten</u>												
232	Halverde	a	509	445	87,4	436	83	19,0	92	21,1	-	-
		b	514	487	94,7	484	108	22,3	6	1,2	2	0,4
		c	479	437	91,2	433	190	43,9	5	1,2	3	0,7
233	Hopsten.	a	1 983	1 562	78,8	1 401	426	30,5	187	13,3	-	-
		b	2 046	1 927	94,2	1 900	716	37,7	147	7,7	25	1,3
		c	2 059	1 768	85,9	1 701	649	38,2	90	5,3	35	2,1
234	Schale	a	891	657	73,7	630	265	42,0	365	58,0	-	-
		b	921	656	71,2	646	337	52,2	176	27,2	25	3,9
		c	887	389	43,9	380	153	40,2	69	18,2	72	19,0
<u>Amt Ibbenbüren</u>												
235	Ibbenbüren-Land. . .	a	9 449	6 813	72,1	6 390	1 443	22,6	2 420	37,9	-	-
		b	9 551	7 890	82,4	7 604	1 964	25,8	2 295	30,2	217	2,9
		c	9 643	7 305	75,8	6 920	1 648	23,8	1 906	27,6	315	4,6
236	Ibbenbüren, Stadt. .	a	8 401	6 241	74,3	5 933	1 695	28,6	2 126	35,8	275	4,6
		b	8 454	7 000	82,8	6 817	2 262	33,2	2 041	29,9	471	6,9
		c	8 854	6 409	72,4	6 133	2 034	33,2	1 583	25,8	572	9,3
<u>Amt Lotte</u>												
237	Lotte.	a	1 442	1 110	77,0	1 022	439	43,0	547	53,5	-	-
		b	1 546	1 238	80,0	1 200	452	37,6	434	36,2	71	5,9
		c	1 511	755	50,0	716	153	21,4	275	38,4	123	17,5
238	Wersen	a	1 587	1 100	69,3	1 019	527	51,7	492	48,3	-	-
		b	1 650	1 374	83,3	1 338	493	36,9	572	42,8	63	4,7
		c	1 633	960	58,8	923	237	25,7	427	46,3	120	13,0
<u>Amt Tecklenburg</u>												
239	Brochterbeck	a	1 450	1 032	71,2	874	326	37,3	-	-	-	-
		b	1 461	1 155	79,1	1 133	387	34,2	108	9,5	80	7,1
		c	1 446	986	68,2	950	308	32,4	76	8,0	93	9,8
240	Ledde.	a	905	679	75,0	629	139	22,1	341	54,2	106	16,9
		b	906	540	59,6	533	141	26,5	159	29,8	77	14,4
		c	925	408	44,1	396	52	13,1	124	31,3	97	24,5
241	Leeden	a	1 155	800	69,3	744	136	18,3	429	57,7	149	20,0
		b	1 042	818	78,5	798	150	18,8	359	45,0	84	10,5
		c	1 168	658	56,3	645	92	14,3	279	43,2	130	20,2
242	Tecklenburg, Stadt .	a	1 550	982	63,4	941	326	34,6	346	36,8	269	28,6
		b	1 477	1 080	73,1	1 041	401	38,6	174	16,7	286	27,5
		c	1 402	858	61,2	809	266	32,9	141	17,4	289	35,7
243	Ldkr. Tecklenburg insgesamt	a	68 119	47 513	69,8	44 457	12 179	27,4	15 688	35,2	3 538	8,0
		b	69 400	55 024	79,3	53 512	16 049	30,0	14 633	27,4	4 397	8,2
		c	70 044	47 619	68,0	45 478	12 381	27,2	11 726	25,8	5 936	13,1
<u>Ldkr. Warendorf</u>												
244	Warendorf, Stadt . . .	a	9 509	7 093	74,6	6 804	2 482	36,5	1 728	25,4	-	-
		b	9 589	8 075	84,2	7 963	3 156	39,6	1 475	18,5	364	4,6
		c	9 295	7 194	77,4	7 060	2 906	41,3	1 245	17,6	898	12,7

a) Wahl zu den Vertretungen der Gemeinden am 17.10.1948. - b) Bundestagswahl am 14.8.1949. - c) Landtagswahl am 18.6.1950. -

Gültige Stimmen																		Lfd. Nr.
davon																		
KPD		Z		DKP DRP		RSF		RWVP		DP		SRP		Sonstige Parteien		Unab- hängige		
84	2,8	-	-	-	-	-	-	-	-	-	-	-	-	-	-	-	-	
75	2,2	80	2,3	43	1,2	4	0,1	7	0,2	-	-	-	-	-	-	390	11,3	
38	1,5	33	1,3	305	11,8	-	-	-	-	-	-	-	-	-	-	-	-	
-	-	1 650	53,0	-	-	-	-	-	-	-	-	-	-	-	-	57	1,8	
47	1,2	1 720	43,0	14	0,4	5	0,1	1	0,0	-	-	-	-	-	-	347	8,7	
30	0,8	1 653	45,7	232	6,4	-	-	-	-	-	-	-	-	-	-	-	-	
-	-	1 452	73,6	-	-	-	-	-	-	-	-	-	-	-	-	-	-	
25	0,9	1 389	49,4	13	0,5	5	0,2	-	-	-	-	-	-	-	-	270	9,6	
20	0,8	1 363	54,1	132	5,2	-	-	-	-	-	-	-	-	-	-	-	-	
9	0,3	-	-	-	-	-	-	-	-	-	-	-	-	-	-	24	0,7	
68	2,0	61	1,8	76	2,2	9	0,3	12	0,4	-	-	-	-	-	-	546	16,1	
28	1,1	53	2,1	478	18,9	-	-	-	-	-	-	-	-	-	-	-	-	
-	-	387	48,1	-	-	-	-	-	-	-	-	-	-	-	-	-	-	
16	1,6	402	39,2	9	0,9	1	0,1	1	0,1	-	-	-	-	-	-	125	12,2	
6	0,7	328	38,1	74	8,6	-	-	-	-	-	-	-	-	-	-	-	-	
-	-	363	64,0	-	-	-	-	-	-	-	-	-	-	-	-	-	-	
6	1,0	320	52,0	-	-	-	-	1	0,2	-	-	-	-	-	-	93	15,1	
4	0,7	283	47,3	80	13,4	-	-	-	-	-	-	-	-	-	-	-	-	
179	10,3	899	51,6	-	-	-	-	-	-	-	-	-	-	-	-	-	-	
96	4,2	820	35,9	11	0,5	2	0,1	-	-	-	-	-	-	-	-	308	13,5	
56	2,7	660	32,3	271	13,3	-	-	-	-	-	-	-	-	-	-	-	-	
-	-	1 027	57,1	-	-	-	-	-	-	-	-	-	-	-	-	-	-	
21	1,0	1 018	47,5	10	0,5	2	0,1	1	0,0	-	-	-	-	-	-	166	7,7	
16	0,8	802	42,5	151	8,0	-	-	-	-	-	-	-	-	-	-	-	-	
-	-	261	59,9	-	-	-	-	-	-	-	-	-	-	-	-	-	-	
-	-	295	61,0	-	-	1	0,2	-	-	-	-	-	-	-	-	72	14,9	
1	0,2	178	41,1	56	12,9	-	-	-	-	-	-	-	-	-	-	-	-	
-	-	788	56,2	-	-	-	-	-	-	-	-	-	-	-	-	-	-	
12	0,6	889	46,8	2	0,1	3	0,2	1	0,1	-	-	-	-	-	-	105	5,5	
10	0,6	709	41,7	208	12,1	-	-	-	-	-	-	-	-	-	-	-	-	
-	-	-	-	-	-	-	-	-	-	-	-	-	-	-	-	-	-	
4	0,6	14	2,2	4	0,6	-	-	1	0,2	-	-	-	-	-	-	85	13,1	
8	2,1	7	1,8	71	18,7	-	-	-	-	-	-	-	-	-	-	-	-	
52	0,8	2 475	38,7	-	-	-	-	-	-	-	-	-	-	-	-	-	-	
252	3,3	2 666	35,0	54	0,7	37	0,5	5	0,1	-	-	-	-	-	-	114	1,5	
121	1,7	2 221	32,1	709	10,2	-	-	-	-	-	-	-	-	-	-	-	-	
131	2,2	1 706	28,8	-	-	-	-	-	-	-	-	-	-	-	-	-	-	
229	3,4	1 638	24,0	81	1,2	9	0,1	4	0,1	-	-	-	-	-	-	82	1,2	
121	2,0	1 343	21,9	480	7,8	-	-	-	-	-	-	-	-	-	-	-	-	
36	3,5	-	-	-	-	-	-	-	-	-	-	-	-	-	-	-	-	
32	2,7	7	0,6	15	1,3	7	0,6	2	0,1	-	-	-	-	-	-	180	15,0	
17	2,4	-	-	146	20,3	-	-	-	-	-	-	-	-	-	-	-	-	
-	-	-	-	-	-	-	-	-	-	-	-	-	-	-	-	-	-	
42	3,1	34	2,5	19	1,4	4	0,3	9	0,7	-	-	-	-	-	-	102	7,6	
27	2,9	7	0,7	105	11,4	-	-	-	-	-	-	-	-	-	-	-	-	
-	-	548	62,7	-	-	-	-	-	-	-	-	-	-	-	-	-	-	
13	1,1	399	35,2	6	0,5	3	0,3	-	-	-	-	-	-	-	-	137	12,1	
3	0,3	348	36,6	122	12,9	-	-	-	-	-	-	-	-	-	-	-	-	
-	-	-	-	-	-	-	-	-	-	-	-	-	-	-	-	43	6,8	
25	4,7	13	2,4	-	-	18	3,4	-	-	-	-	-	-	-	-	100	18,8	
15	3,8	7	1,8	101	25,5	-	-	-	-	-	-	-	-	-	-	-	-	
30	4,0	-	-	-	-	-	-	-	-	-	-	-	-	-	-	-	-	
15	1,9	10	1,3	7	0,8	3	0,4	2	0,2	-	-	-	-	-	-	168	21,1	
7	1,1	5	0,7	132	20,5	-	-	-	-	-	-	-	-	-	-	-	-	
-	-	-	-	-	-	-	-	-	-	-	-	-	-	-	-	-	-	
13	1,2	21	2,0	15	1,4	4	0,4	3	0,3	-	-	-	-	-	-	124	11,9	
7	0,9	10	1,2	96	11,9	-	-	-	-	-	-	-	-	-	-	-	-	
705	1,6	11 556	26,0	-	-	-	-	-	-	-	-	-	-	-	-	791	1,8	
1 257	2,3	11 950	22,3	487	0,9	139	0,3	58	0,1	-	-	-	-	-	-	4 542	8,5	
675	1,5	10 118	22,2	4 642	10,2	-	-	-	-	-	-	-	-	-	-	-	-	
171	2,5	1 771	26,0	-	-	-	-	-	-	-	-	-	-	-	-	652	9,6	
165	2,1	2 568	32,3	-	-	25	0,3	18	0,2	-	-	-	-	-	-	192	2,4	
109	1,5	1 725	24,4	79	1,1	-	-	-	-	98	1,4	-	-	-	-	-	-	

a) Neuwahl zu den Vertretungen einzelner Gemeinden 1951 und 1952. -

Lfd. Nr.	Gemeinde Verwaltungsbezirk	Wahl- berechtigte	Wähler			insgesamt					
						CDU		SPD		FDP	
	noch: Ldkr. Warendorf										
245	Everswinkel	a	2 281	1 672	73,3	1 617	661	40,9	356	22,0	-
		b	2 330	1 991	85,5	1 956	901	46,1	276	14,1	85
		c	2 269	1 896	83,6	1 847	844	45,7	407	22,0	111
	<u>Amt Beelen</u>										
246	Beelen.	a	2 150	1 784	83,0	1 696	777	45,8	267	15,7	-
		b	2 180	2 014	92,4	1 977	718	36,3	105	5,3	47
		c	2 167	1 926	88,9	1 870	788	42,1	198	10,6	88
247	Ostenfelde.	a	1 621	1 151	71,0	1 077	399	37,0	237	22,0	-
		b	1 617	1 412	87,3	1 382	713	51,7	176	12,7	36
		c	1 637	1 327	81,1	1 273	655	51,5	136	10,7	87
248	Westkirchen.	a	1 142	840	73,6	751	552	73,5	199	26,5	-
		b	1 164	1 001	86,0	980	402	41,0	184	18,8	60
		c	1 152	889	77,2	864	412	47,7	127	14,7	113
	<u>Amt Freckenhorst</u>										
249	Freckenhorst, Kspl.	a	757	463	61,2	409	271	66,3	51	12,5	-
		b	737	592	80,3	582	296	50,9	116	19,9	11
		c	695	577	83,0	567	275	48,5	97	17,1	26
250	Freckenhorst, Stadt.	a	1 970	1 442	73,2	1 363	344	25,2	315	23,1	-
		b	1 981	1 698	85,7	1 655	509	30,8	309	18,7	32
		c	2 034	1 713	84,2	1 664	547	32,9	237	14,2	140
251	Hoetmar.	a	1 305	1 013	77,6	864	395	45,7	62	7,2	-
		b	1 320	1 205	91,3	1 183	466	39,4	182	15,3	45
		c	1 325	1 144	86,3	1 105	504	45,6	189	17,1	54
	<u>Amt Harsewinkel</u>										
252	Greffen.	a	1 055	896	84,9	828	391	47,2	155	18,7	-
		b	1 106	1 011	91,4	990	459	46,4	153	15,5	26
		c	1 123	991	88,2	950	454	47,8	190	20,0	51
253	Harsewinkel, Stadt.	a	3 066	2 410	78,6	2 174	478	22,0	570	26,2	-
		b	3 062	2 617	85,5	2 577	683	26,5	448	17,4	92
		c	3 127	2 565	82,0	2 501	767	30,7	475	19,0	96
254	Marienfeld.	a	984	787	80,0	723	-	-	191	26,4	-
		b	994	872	87,7	861	326	37,9	107	12,4	30
		c	1 029	868	84,4	843	324	38,4	181	21,5	31
	<u>Amt Ostbevern</u>										
255	Einen.	a	318	244	76,7	235	123	52,3	36	15,3	-
		b	323	281	87,0	279	131	47,0	20	7,2	3
		c	294	252	85,7	244	111	45,5	29	11,9	7
256	Milde.	a	1 522	1 190	78,2	1 166	467	40,1	249	21,4	-
		b	1 471	1 299	88,3	1 285	547	42,6	152	11,8	30
		c	1 443	1 221	84,6	1 201	560	46,6	165	13,7	43
257	Ostbevern.	a	2 703	1 998	73,9	1 904	749	39,4	309	16,2	-
		b	2 765	2 460	89,0	2 415	895	37,1	266	11,0	80
		c	2 722	2 271	83,4	2 210	879	39,8	279	12,6	92
	<u>Amt Sassenberg</u>										
258	Dackmar.	a	365	224	61,4	180	180	100,0	-	-	-
		b	373	289	77,5	284	138	48,6	40	14,1	10
		c	377	278	73,7	270	150	55,6	24	8,9	19
259	Flüchtorf.	a	1 768	1 492	84,4	1 439	579	40,2	365	25,4	-
		b	1 830	1 666	91,0	1 639	798	48,7	296	18,1	26
		c	1 790	1 542	86,1	1 488	828	55,6	269	18,1	29
260	Grüblingen.	a	627	459	73,2	393	336	85,5	-	-	-
		b	637	556	87,3	550	336	61,1	76	13,8	14
		c	595	494	83,0	484	319	65,9	62	12,8	21
261	Sassenberg, Stadt.	a	1 787	1 384	77,4	1 304	555	42,6	284	21,8	-
		b	1 827	1 618	88,6	1 589	562	35,4	288	18,1	35
		c	1 866	1 579	84,6	1 542	761	49,4	222	14,4	115
262	Velsen.	a	348	239	68,7	215	126	58,6	14	6,5	-
		b	328	275	83,8	272	145	53,3	29	10,7	9
		c	337	253	75,1	250	141	56,4	24	9,6	7
263	Vohren.	a	723	576	79,7	547	155	28,3	181	33,1	-
		b	710	632	89,0	620	291	46,9	60	9,7	17
		c	699	573	82,0	566	283	50,0	85	15,0	42
264	Ldkr. Warendorf insgesamt	a	36 001	27 357	76,0	25 689	10 020	39,0	5 569	21,7	-
		b	36 344	31 564	86,9	31 039	12 472	40,2	4 758	15,3	1 052
		c	35 976	29 553	82,2	28 799	12 508	43,5	4 641	16,1	2 070
265	Landkreise insgesamt	a	686 132	514 686	75,0	477 802	196 355	41,1	140 152	29,3	6 910
		b	704 622	601 294	85,3	587 301	231 484	39,4	136 156	23,2	18 165
		c	715 312	569 719	79,6	550 109	238 769	43,4	133 667	24,3	38 880

a) Wahl zu den Vertretungen der Gemeinden am 17.10.1948. - b) Bundestagswahl am 14.8.1949. - c) Landtagswahl am 18.6.1950. -

Gültige Stimmen																		Lfd. Nr.
davon																		
KPD		Z		DKP DRP		RSF		RWVP		DP		SRP		Sonstige Parteien		Unab- hängige		
-	-	600	37,1	-	-	-	-	-	-	-	-	-	-	-	-	-	-	245
24	1,2	529	27,0	-	-	3	0,2	4	0,2	-	-	-	-	-	-	134	6,9	
24	1,3	422	22,9	30	1,6	-	-	-	-	9	0,5	-	-	-	-	-	-	
-	-	652	38,5	-	-	-	-	-	-	-	-	-	-	-	-	-	-	246
14	0,7	914	46,2	-	-	7	0,4	3	0,1	-	-	-	-	-	-	169	8,6	
7	0,4	744	39,8	28	1,5	-	-	-	-	17	0,9	-	-	-	-	-	-	
-	-	441	41,0	-	-	-	-	-	-	-	-	-	-	-	-	-	-	247
11	0,8	347	25,1	-	-	6	0,4	3	0,2	-	-	-	-	-	-	90	6,5	
10	0,8	268	21,1	110	8,6	-	-	-	-	7	0,5	-	-	-	-	-	-	
-	-	-	-	-	-	-	-	-	-	-	-	-	-	-	-	-	-	248
15	1,5	282	28,8	-	-	5	0,5	3	0,3	-	-	-	-	-	-	29	3,0	
8	0,9	179	20,7	7	0,8	-	-	-	-	18	2,1	-	-	-	-	-	-	
-	-	87	21,2	-	-	-	-	-	-	-	-	-	-	-	-	-	-	249
4	0,7	141	24,2	-	-	3	0,5	1	0,2	-	-	-	-	-	-	10	1,7	
3	0,5	132	23,3	32	5,6	-	-	-	-	2	0,4	-	-	-	-	-	-	
-	-	434	31,9	-	-	-	-	-	-	-	-	-	-	-	-	270	19,8	250
25	1,5	759	45,9	-	-	4	0,2	2	0,1	-	-	-	-	-	-	15	0,9	
21	1,3	660	39,7	47	2,8	-	-	-	-	12	0,7	-	-	-	-	-	-	
-	-	407	47,1	-	-	-	-	-	-	-	-	-	-	-	-	-	-	251
11	0,9	455	38,5	-	-	3	0,3	2	0,2	-	-	-	-	-	-	19	1,6	
5	0,5	315	28,5	35	3,2	-	-	-	-	3	0,2	-	-	-	-	-	-	
-	-	282	34,1	-	-	-	-	-	-	-	-	-	-	-	-	-	-	252
9	0,9	328	33,1	-	-	1	0,1	4	0,4	-	-	-	-	-	-	10	1,0	
6	0,6	237	24,9	12	1,3	-	-	-	-	-	-	-	-	-	-	-	-	
-	-	954	43,9	-	-	-	-	-	-	-	-	-	-	-	-	172	7,9	253
18	0,7	1 274	49,4	-	-	17	0,7	9	0,3	-	-	-	-	-	-	36	1,4	
24	1,0	1 053	42,1	56	2,2	-	-	-	-	30	1,2	-	-	-	-	-	-	
-	-	532	73,6	-	-	-	-	-	-	-	-	-	-	-	-	-	-	254
11	1,3	327	38,0	-	-	5	0,6	1	0,1	-	-	-	-	-	-	54	6,2	
8	0,9	288	34,2	5	0,6	-	-	-	-	6	0,7	-	-	-	-	-	-	
-	-	76	32,4	-	-	-	-	-	-	-	-	-	-	-	-	-	-	255
2	0,7	103	36,9	-	-	2	0,7	-	-	-	-	-	-	-	-	18	6,4	
1	0,4	89	36,4	6	2,5	-	-	-	-	1	0,4	-	-	-	-	-	-	
-	-	450	38,5	-	-	-	-	-	-	-	-	-	-	-	-	-	-	256
7	0,5	471	36,7	-	-	3	0,2	1	0,1	-	-	-	-	-	-	74	5,8	
8	0,7	407	33,9	12	1,0	-	-	-	-	6	0,5	-	-	-	-	-	-	
-	-	846	44,4	-	-	-	-	-	-	-	-	-	-	-	-	-	-	257
30	1,2	1 098	45,5	-	-	13	0,5	9	0,4	-	-	-	-	-	-	24	1,0	
15	0,7	903	40,8	34	1,5	-	-	-	-	8	0,4	-	-	-	-	-	-	
-	-	-	-	-	-	-	-	-	-	-	-	-	-	-	-	-	-	258
3	1,1	82	28,9	-	-	-	-	-	-	-	-	-	-	-	-	11	3,8	
1	0,4	66	24,4	10	3,7	-	-	-	-	-	-	-	-	-	-	-	-	
-	-	495	34,4	-	-	-	-	-	-	-	-	-	-	-	-	-	-	259
13	0,8	478	29,2	-	-	7	0,4	4	0,2	-	-	-	-	-	-	17	1,0	
7	0,5	335	22,5	16	1,1	-	-	-	-	4	0,3	-	-	-	-	-	-	
-	-	-	-	-	-	-	-	-	-	-	-	-	-	-	-	57	14,5	260
6	1,1	104	18,9	-	-	-	-	2	0,4	-	-	-	-	-	-	12	2,2	
2	0,4	71	14,7	7	1,5	-	-	-	-	2	0,4	-	-	-	-	-	-	
-	-	417	32,0	-	-	-	-	-	-	-	-	-	-	-	-	48	3,6	261
24	1,5	629	39,6	-	-	7	0,4	6	0,4	-	-	-	-	-	-	38	2,4	
11	0,7	401	26,0	15	1,0	-	-	-	-	17	1,1	-	-	-	-	-	-	
-	-	75	34,9	-	-	-	-	-	-	-	-	-	-	-	-	-	-	262
3	1,1	73	26,8	-	-	-	-	1	0,4	-	-	-	-	-	-	12	4,4	
1	0,4	64	25,6	8	3,2	-	-	-	-	5	2,0	-	-	-	-	-	-	
-	-	211	38,6	-	-	-	-	-	-	-	-	-	-	-	-	-	-	263
12	1,9	136	21,9	-	-	1	0,2	3	0,5	-	-	-	-	-	-	100	16,1	
-	-	110	19,5	39	6,9	-	-	-	-	7	1,2	-	-	-	-	-	-	
171	0,6	8 730	34,0	-	-	-	-	-	-	-	-	-	-	-	-	1 199	4,7	264
407	1,3	11 098	35,8	-	-	112	0,4	76	0,2	-	-	-	-	-	-	1 064	3,4	
271	0,9	8 469	29,4	588	2,0	-	-	-	-	252	0,9	-	-	-	-	-	-	
18 484	3,9	105 057	22,0	-	-	759	0,2	-	-	-	-	-	-	-	-	10 085	2,1	265
26 729	4,6	130 560	22,2	4 255	0,7	3 175	0,5	904	0,2	-	-	-	-	-	-	35 873	6,1	
17 517	3,2	101 054	18,4	12 549	2,3	2 202	0,4	-	-	5 471	1,0	-	-	-	-	-	-	

d) Neuwahl zu den Vertretungen einzelner Gemeinden 1951 und 1952. -

Lfd. Nr.	Gemeinde Verwaltungsbezirk	Wahl- berechtigte	Wähler		insgesamt							
					insgesamt	CDU		SPD		FDP		
Reg.-Bez. Detmold												
1	Stkr. Bielefeld.	a	103 013	76 062	73,8	72 192	23 151	32,0	34 130	47,3	9 375	13,0
		b	104 614	85 592	81,8	82 651	23 079	27,9	37 059	44,8	9 537	11,5
		c	109 576	86 492	78,9	83 022	15 629	18,8	40 092	48,3	14 095	17,0
2	" Herford.	a	33 751	23 834	70,6	22 707	9 240	40,7	10 778	47,5	1 731	7,6
		b	33 789	26 744	79,2	25 981	8 092	31,1	10 955	42,2	1 914	7,4
		c	34 801	25 944	74,5	25 011	9 247	37,0	11 207	44,8	-	-
3	Stadtkreise insgesamt	a	136 764	99 896	73,0	94 899	32 391	34,2	44 908	47,3	11 106	11,7
		b	138 403	112 336	81,2	108 632	31 171	28,7	48 014	44,2	11 451	10,5
		c	144 377	112 436	77,9	108 033	24 876	23,0	51 299	47,5	14 095	13,0
Ldkr. Bielefeld												
4	Gadderbaum	a	5 140	4 061	79,0	3 817	2 812	73,7	948	24,8	-	-
		b	5 586	4 648	83,2	4 488	2 906	64,8	1 069	23,8	172	3,8
		c	5 604	4 528	80,8	4 276	-	-	1 283	30,0	2 437	57,0
Amt Brackwede												
5	Brackwede.	a	13 752	11 048	80,3	10 177	2 435	23,9	5 766	56,7	1 276	12,5
		b	14 076	12 100	86,0	11 619	2 925	25,2	5 975	51,4	980	8,4
		c	14 932	12 030	80,6	11 416	-	-	6 556	57,4	2 893	25,3
6	Ebbesloh	a	136	87	64,0	76	-	-	-	-	-	-
		b	140	104	74,3	102	38	37,2	45	44,0	2	2,0
		c	144	95	66,0	89	-	-	42	47,3	23	25,8
7	Hollen	a	145	23	15,9	89	-	-	-	-	-	-
		b	426	254	59,6	205	125	61,0	-	-	-	-
		c	430	301	70,0	297	120	40,4	120	40,4	6	2,0
8	Holtkamp	a	451	279	61,9	269	-	-	156	58,0	75	27,9
		b	153	113	73,9	104	49	47,1	-	-	-	-
		c	162	134	82,7	129	88	68,2	28	21,7	4	3,1
9	Isselhorst	a	158	116	73,4	108	-	-	37	34,3	55	50,9
		b	161	143	88,8	745	-	-	42	5,6	-	-
		c	1 752	1 307	74,6	1 217	741	60,9	476	39,1	-	-
10	Nieborst	a	1 732	1 392	79,5	1 334	631	47,3	476	35,7	21	1,6
		b	1 783	1 234	69,2	1 131	-	-	525	46,4	361	31,9
		c	462	291	63,0	221	44	19,9	-	-	-	-
11	Quelle	a	453	313	69,1	309	133	43,1	95	30,7	18	5,8
		b	465	251	54,0	225	-	-	104	46,2	69	30,7
		c	3 510	2 810	80,1	2 109	-	-	2 024	96,0	-	-
12	Senne I.	a	3 568	3 095	86,7	2 929	769	26,3	1 649	56,3	125	4,3
		b	3 705	3 049	82,3	2 802	-	-	1 822	65,0	576	20,6
		c	5 774	4 237	73,4	3 891	1 553	39,9	2 046	52,6	-	-
13	Senne II	a	6 091	4 784	78,5	4 529	1 276	28,2	2 227	49,2	216	4,8
		b	6 275	4 614	73,5	4 313	-	-	2 502	58,0	960	22,3
		c	2 396	1 803	75,3	1 705	595	34,9	1 027	60,2	-	-
14	Ummeln	a	2 517	2 069	82,2	2 004	618	30,8	1 045	52,1	48	2,4
		b	2 591	1 944	75,0	1 864	-	-	1 045	56,1	447	24,0
		c	2 361	1 974	83,6	1 803	809	44,9	989	54,9	-	-
15	Babenhausen.	a	2 586	2 166	83,8	2 051	787	38,4	1 054	51,4	36	1,8
		b	2 565	2 117	82,5	1 990	-	-	1 188	59,7	502	25,2
		c	891	770	86,4	696	301	43,3	381	54,7	-	-
16	Großdornberg	a	907	785	86,5	756	243	32,1	364	48,1	5	0,7
		b	927	757	81,7	728	-	-	407	55,9	180	24,7
		c	1 090	941	86,3	844	257	30,5	587	69,5	-	-
17	Hoberge-Uerentrup.	a	1 115	963	86,4	922	237	25,7	494	53,6	25	2,7
		b	1 113	913	82,0	863	-	-	526	61,0	212	24,6
		c	1 228	1 042	84,9	965	438	45,4	527	54,6	-	-
18	Kirchdornberg.	a	1 219	1 079	88,5	1 044	354	33,9	510	48,9	60	5,7
		b	1 285	1 034	80,5	981	-	-	548	55,9	294	30,0
		c	543	486	89,5	464	226	48,7	238	51,3	-	-
19	Niederdornberg- Deppendorf	a	533	496	93,1	478	198	41,4	213	44,6	9	2,0
		b	526	455	86,5	427	-	-	228	53,4	131	30,7
		c	400	315	78,8	289	140	48,4	149	51,6	-	-
20	Altenhagen	a	419	346	82,6	332	151	45,5	122	36,7	1	0,3
		b	413	319	77,2	294	-	-	140	47,6	101	34,4
		c	1 311	1 138	86,8	1 057	517	48,9	540	51,1	-	-
21	Amt Heepen	a	1 322	1 135	85,9	1 074	419	39,0	535	49,8	26	2,4
		b	1 355	1 087	80,2	1 014	-	-	575	56,7	338	33,2
		c	1 403	1 189	84,7	1 158	422	36,4	736	63,6	-	-

a) Wahl zu den Vertretungen der Gemeinden am 17.10.1948. - b) Bundestagswahl am 14.8.1949. - c) Landtagswahl am 18.6.1950. -

Gültige Stimmen																		Lfd. Nr.	
davon																			
KPD		Z		DKP DRP		RSP		RWVP		DP		SRP		Sonstige Parteien		Unab- hängige			
3 517	4,9	2 019	2,8	-	-	-	-	-	-	-	-	-	-	-	-	-	-	1	
3 747	4,5	2 349	2,9	2 184	2,7	1 941	2,3	121	0,2	-	-	-	-	-	-	2 634	3,2		
2 726	3,3	2 587	3,1	3 243	3,9	1 217	1,5	-	-	3 016	3,6	-	-	-	-	417	0,5		
941	4,1	-	-	-	-	-	-	-	-	-	-	-	-	-	-	17	0,1		
986	3,8	279	1,1	-	-	2 682	10,3	33	0,1	-	-	-	-	-	-	1 040	4,0	2	
689	2,8	283	1,1	-	-	1 945	7,8	-	-	1 640	6,5	-	-	-	-	-	-		
4 458	4,7	2 019	2,1	-	-	-	-	-	-	-	-	-	-	-	-	-	17	0,0	3
4 733	4,4	2 628	2,4	2 184	2,0	4 623	4,3	154	0,1	-	-	-	-	-	-	3 674	3,4		
3 415	3,2	2 870	2,7	3 243	3,0	3 162	2,9	-	-	4 656	4,3	-	-	-	-	417	0,4		
57	1,5	-	-	-	-	-	-	-	-	-	-	-	-	-	-	-	-	4	
107	2,4	23	0,5	93	2,1	75	1,7	6	0,1	-	-	-	-	-	-	37	0,8		
81	1,9	84	2,0	144	3,4	97	2,3	-	-	150	3,4	-	-	-	-	-	-		
700	6,9	-	-	-	-	-	-	-	-	-	-	-	-	-	-	-	-	5	
708	6,1	305	2,6	246	2,1	174	1,6	11	0,1	-	-	-	-	-	-	295	2,5		
494	4,4	580	5,1	351	3,1	103	0,9	-	-	439	3,8	-	-	-	-	-	-		
-	-	-	-	-	-	-	-	-	-	-	-	-	-	-	-	76	100,0	6	
7	6,9	2	2,0	2	2,0	1	1,0	-	-	-	-	-	-	-	-	5	4,9		
4	4,5	8	9,0	10	11,2	-	-	-	-	2	2,2	-	-	-	-	89	100,0		
-	-	-	-	-	-	-	-	-	-	-	-	-	-	-	-	80	39,0	7	
1	0,3	3	1,0	7	2,4	2	0,7	1	0,3	-	-	-	-	-	-	37	12,5		
1	0,4	14	5,2	16	5,9	-	-	-	-	7	2,6	-	-	-	-	-	-		
-	-	-	-	-	-	-	-	-	-	-	-	-	-	-	-	55	52,9	8	
6	4,7	2	1,6	1	0,7	-	-	-	-	-	-	-	-	-	-	-	-		
3	2,8	4	3,7	5	4,6	-	-	-	-	4	3,7	-	-	-	-	703	94,4		
-	-	-	-	-	-	-	-	-	-	-	-	-	-	-	-	-	-	9	
25	1,9	12	0,9	51	3,8	10	0,7	-	-	-	-	-	-	-	-	108	8,1		
26	2,3	72	6,4	59	5,2	24	2,1	-	-	64	5,7	-	-	-	-	-	-		
-	-	-	-	-	-	-	-	-	-	-	-	-	-	-	-	-	-	10	
3	1,0	3	1,0	5	1,6	-	-	-	-	-	-	-	-	-	-	177	80,1		
-	-	19	8,4	14	6,2	6	2,7	-	-	13	5,8	-	-	-	-	52	16,8		
85	4,0	-	-	-	-	-	-	-	-	-	-	-	-	-	-	-	-	11	
143	4,8	74	2,5	72	2,5	29	1,0	-	-	-	-	-	-	-	-	68	2,3		
100	3,6	141	5,0	68	2,4	29	1,0	-	-	66	2,4	-	-	-	-	-	-		
292	7,5	-	-	-	-	-	-	-	-	-	-	-	-	-	-	-	-	12	
289	6,4	105	2,3	114	2,4	67	1,5	6	0,1	-	-	-	-	-	-	229	5,1		
207	4,8	268	6,2	146	3,4	40	0,9	-	-	190	4,4	-	-	-	-	-	-		
83	4,9	-	-	-	-	-	-	-	-	-	-	-	-	-	-	-	-	13	
90	4,5	67	3,4	42	2,2	13	0,6	6	0,3	-	-	-	-	-	-	75	3,7		
69	3,7	155	8,2	70	3,8	13	0,7	-	-	65	3,5	-	-	-	-	-	-		
5	0,2	-	-	-	-	-	-	-	-	-	-	-	-	-	-	-	-	14	
60	2,8	46	2,2	22	1,1	16	0,8	-	-	-	-	-	-	-	-	30	1,5		
26	1,3	138	6,9	40	2,0	19	1,0	-	-	77	3,9	-	-	-	-	-	-		
14	2,0	-	-	-	-	-	-	-	-	-	-	-	-	-	-	-	-	15	
40	5,3	32	4,3	3	0,4	10	1,3	-	-	-	-	-	-	-	-	59	7,8		
26	3,6	31	7,0	32	4,4	6	0,8	-	-	26	3,6	-	-	-	-	-	-		
-	-	-	-	-	-	-	-	-	-	-	-	-	-	-	-	-	-	16	
20	2,2	5	0,5	13	1,4	14	1,5	8	0,9	-	-	-	-	-	-	106	11,5		
25	2,9	31	3,6	38	4,3	12	1,4	-	-	19	2,2	-	-	-	-	-	-		
-	-	-	-	-	-	-	-	-	-	-	-	-	-	-	-	-	-	17	
13	1,3	16	1,5	17	1,6	8	0,8	1	0,1	-	-	-	-	-	-	65	6,2		
9	0,9	71	7,2	24	2,4	8	0,8	-	-	27	2,8	-	-	-	-	-	-		
-	-	-	-	-	-	-	-	-	-	-	-	-	-	-	-	-	-	18	
12	2,5	-	-	2	0,4	5	1,0	2	0,4	-	-	-	-	-	-	37	7,7		
17	4,0	12	2,8	22	5,1	2	0,5	-	-	15	3,5	-	-	-	-	-	-		
-	-	-	-	-	-	-	-	-	-	-	-	-	-	-	-	-	-	19	
14	4,3	2	0,6	1	0,3	7	2,1	-	-	-	-	-	-	-	-	34	10,2		
10	3,4	14	4,8	13	4,4	8	2,7	-	-	8	2,7	-	-	-	-	-	-		
-	-	-	-	-	-	-	-	-	-	-	-	-	-	-	-	-	-	20	
27	2,5	6	0,6	4	0,4	18	1,7	1	0,1	-	-	-	-	-	-	38	3,5		
21	2,1	31	3,1	15	1,5	12	1,2	-	-	22	2,2	-	-	-	-	-	-		
-	-	-	-	-	-	-	-	-	-	-	-	-	-	-	-	-	-		

a) Neuwahl zu den Vertretungen einzelner Gemeinden 1951 und 1952.

Lfd. Nr.	Gemeinde Verwaltungsbezirk	Wahl- berechtigte	Wähler			insgesamt						
						CDU		SPD		FDP		
21	noch: Amt Heepen	a	3 219	2 634	81,8	2 427	986	40,6	1 324	54,6	-	-
	Brake	b	3 244	2 820	86,9	2 677	922	34,4	1 430	53,5	65	2,4
		c	3 299	2 758	83,6	2 577	-	-	1 529	59,3	666	25,8
22		a	351	278	79,2	256	81	31,6	175	68,4	-	-
	Brönnighausen.	b	346	280	80,9	267	82	30,7	158	59,2	5	1,9
		c	354	281	79,4	271	-	-	174	64,1	65	24,0
23		a	3 242	2 800	86,4	2 559	1 259	49,2	1 208	47,2	-	-
	Heepen.	b	3 296	2 920	88,6	2 760	1 065	38,7	1 302	47,2	92	3,3
		c	3 387	2 895	85,5	2 703	-	-	1 453	53,8	875	32,3
24		a	1 691	1 405	83,1	899	-	-	899	100,0	-	-
	Hillegossen	b	1 759	1 552	88,2	1 464	393	26,8	798	54,5	63	4,3
		c	1 795	1 536	85,6	1 422	-	-	900	63,3	292	20,5
25		a	754	670	88,9	623	217	34,8	406	65,2	-	-
	Lämershagen- Grüfinghagen	b	786	703	89,4	675	208	30,8	408	60,4	9	1,3
		c	776	678	87,4	643	-	-	437	68,0	150	23,3
26		a	1 478	1 322	89,4	1 230	491	39,9	593	48,2	146	11,9
	Milse	b	1 507	1 339	88,9	1 258	489	38,9	658	52,3	39	3,1
		c	1 546	1 379	89,2	1 302	-	-	759	58,3	448	34,5
27		a	1 084	941	86,8	868	262	30,2	555	63,9	-	-
	Oldentrup	b	1 144	1 033	90,3	983	264	26,9	608	61,9	24	2,4
		c	1 156	1 033	89,4	970	-	-	649	67,0	201	20,7
28		a	2 136	1 870	87,5	1 655	563	34,0	1 092	66,0	-	-
	Ubbedissen-Lippe.	b	2 176	1 950	89,6	1 852	485	26,1	1 150	62,0	51	2,8
		c	2 196	1 916	87,2	1 780	-	-	1 199	67,4	323	18,1
<u>Amt Jüllenbeck</u>												
29		a	2 887	2 257	78,2	2 022	924	45,7	1 072	53,0	-	-
	Niederjüllenbeck.	b	2 991	2 566	85,8	2 441	994	40,7	1 017	41,8	57	2,3
		c	3 033	2 370	78,1	2 188	-	-	1 055	48,2	800	36,6
30		a	2 440	1 968	80,7	1 775	749	42,2	975	54,9	-	-
	Oberjüllenbeck.	b	2 510	2 180	86,9	2 033	749	36,8	985	48,5	50	2,6
		c	2 575	1 992	77,4	1 852	-	-	1 034	55,8	593	32,0
31		a	1 212	1 042	86,0	957	345	36,1	528	55,2	-	-
	Theesen	b	1 219	1 069	87,7	1 026	328	32,0	522	50,9	14	1,4
		c	1 237	1 027	83,0	963	-	-	581	60,3	229	23,8
32		a	966	841	87,1	771	243	31,5	472	61,2	56	7,3
	Vilsendorf.	b	975	879	90,2	841	245	29,1	496	59,0	11	1,3
		c	1 003	855	85,2	799	-	-	502	62,8	196	24,5
33	Ldkr. Bielefeld	a	62 785	50 705	80,8	45 682	17 162	37,7	24 997	54,7	1 478	3,2
		b	64 829	55 201	85,1	52 674	18 117	34,4	25 553	48,6	2 234	4,2
	insgesamt	c	66 649	53 542	80,3	50 260	-	-	27 956	55,6	14 492	28,8
<u>Ldkr. Buren</u>												
34		a	3 719	2 415	64,9	2 237	1 149	51,4	455	20,3	175	7,8
	Buren, Stadt.	b	3 752	3 025	80,6	2 955	1 433	48,6	557	18,8	78	2,6
		c	3 785	2 982	78,8	2 861	1 350	47,2	469	16,4	177	6,2
<u>Amt Atteln</u>												
35		a	738	615	83,3	559	171	30,6	-	-	110	19,7
	Atteln.	b	757	681	90,0	680	143	21,0	33	4,9	1	0,1
		c	750	666	88,8	649	134	20,6	57	8,8	6	0,9
36		a	316	271	85,8	255	53	20,8	-	-	66	25,9
	Dahlheim- Blankenrode	b	335	286	85,4	283	77	27,2	16	5,7	3	1,1
		c	318	256	80,5	244	88	36,1	25	10,2	9	3,7
37		a	916	786	85,8	759	271	35,7	111	14,6	198	26,1
	Etteln.	b	929	792	85,3	777	341	43,9	61	7,9	4	0,5
		c	908	778	85,7	755	363	48,1	160	21,2	7	0,9
38		a	1 143	898	78,6	839	370	44,1	-	-	183	21,8
	Haaren.	b	1 165	1 017	87,3	1 010	359	35,5	55	5,4	6	0,6
		c	1 170	938	80,2	917	349	38,1	129	14,1	17	1,9
39		a	568	453	79,7	432	187	43,3	-	-	73	16,9
	Helmern	b	589	516	87,6	510	183	35,9	17	3,3	3	0,6
		c	563	479	85,1	469	125	26,7	57	12,2	10	2,1
40		a	429	353	82,3	334	246	73,7	88	26,3	-	-
	Henglar.	b	422	361	85,5	356	137	38,4	41	11,5	-	-
		c	428	355	82,9	346	130	37,6	61	17,6	2	0,6
41		a	540	444	82,2	418	127	30,4	-	-	89	21,3
	Husen	b	555	487	87,7	472	103	21,8	33	7,0	-	-
		c	549	465	84,7	455	72	15,8	36	7,9	7	1,5

a) Wahl zu den Vertretungen der Gemeinden am 17.10.1948. - b) Bundestagswahl am 14.8.1949. - c) Landtagswahl am 18.6.1950. -

Gültige Stimmen																		Lfd. Nr.
davon																		
KPD		Z		DKP DRP		RSF		RWVP		DP		SRP		Sonstige Parteien		Unab- hängige		
117	4,8	-	-	-	-	-	-	-	-	-	-	-	-	-	-	-	-	21
98	3,7	46	1,7	20	0,7	74	2,8	-	-	-	-	-	-	-	-	22	0,8	
60	2,3	123	4,8	59	2,3	58	2,3	-	-	82	3,2	-	-	-	-	-	-	
-	-	-	-	-	-	-	-	-	-	-	-	-	-	-	-	-	-	22
12	4,5	3	1,1	2	0,7	-	-	-	-	-	-	-	-	-	-	5	1,9	
8	3,0	9	3,3	4	1,5	3	1,1	-	-	8	3,0	-	-	-	-	-	-	
92	3,6	-	-	-	-	-	-	-	-	-	-	-	-	-	-	-	-	23
77	2,8	33	1,2	45	1,6	36	1,3	4	0,1	-	-	-	-	-	-	106	3,8	
72	2,7	86	3,2	55	2,0	39	1,4	-	-	123	4,6	-	-	-	-	-	-	
-	-	-	-	-	-	-	-	-	-	-	-	-	-	-	-	-	-	24
75	5,1	46	3,1	48	3,4	13	0,9	-	-	-	-	-	-	-	-	28	1,9	
41	2,9	73	5,2	39	2,7	12	0,8	-	-	65	4,6	-	-	-	-	-	-	
-	-	-	-	-	-	-	-	-	-	-	-	-	-	-	-	-	-	25
32	4,8	1	0,1	7	1,1	4	0,6	-	-	-	-	-	-	-	-	6	0,9	
20	3,1	15	2,3	3	0,5	1	0,2	-	-	17	2,6	-	-	-	-	-	-	
-	-	-	-	-	-	-	-	-	-	-	-	-	-	-	-	-	-	26
28	2,2	14	1,1	4	0,3	6	0,5	1	0,1	-	-	-	-	-	-	19	1,5	
16	1,2	37	2,8	16	1,2	6	0,5	-	-	20	1,5	-	-	-	-	-	-	
51	5,9	-	-	-	-	-	-	-	-	-	-	-	-	-	-	-	-	27
52	5,3	10	1,0	12	1,2	2	0,2	-	-	-	-	-	-	-	-	11	1,1	
41	4,2	23	2,4	16	1,6	-	-	-	-	40	4,1	-	-	-	-	-	-	
-	-	-	-	-	-	-	-	-	-	-	-	-	-	-	-	-	-	28
79	4,3	27	1,5	14	0,8	13	0,7	-	-	-	-	-	-	-	-	33	1,8	
54	3,0	85	4,8	47	2,6	17	1,0	-	-	55	3,1	-	-	-	-	-	-	
26	1,3	-	-	-	-	-	-	-	-	-	-	-	-	-	-	-	-	29
84	3,4	106	4,3	48	2,0	115	4,7	-	-	-	-	-	-	-	-	20	0,8	
53	2,4	131	6,0	39	1,8	60	2,7	-	-	50	2,3	-	-	-	-	-	-	
51	2,9	-	-	-	-	-	-	-	-	-	-	-	-	-	-	-	-	30
86	4,2	35	1,7	33	1,6	74	3,6	2	0,1	-	-	-	-	-	-	19	0,9	
60	3,2	51	2,8	45	2,4	31	1,7	-	-	38	2,1	-	-	-	-	-	-	
84	8,7	-	-	-	-	-	-	-	-	-	-	-	-	-	-	-	-	31
76	7,3	33	3,2	25	2,4	13	1,3	-	-	-	-	-	-	-	-	15	1,5	
53	5,5	40	4,2	21	2,2	8	0,8	-	-	31	3,2	-	-	-	-	-	-	
-	-	-	-	-	-	-	-	-	-	-	-	-	-	-	-	-	-	32
18	2,1	15	1,8	14	1,7	28	3,3	-	-	-	-	-	-	-	-	14	1,7	
6	0,8	31	3,9	13	1,6	19	2,4	-	-	32	4,0	-	-	-	-	-	-	
1 657	3,6	-	-	-	-	-	-	-	-	-	-	-	-	-	-	388	0,8	33
2 282	4,3	1 072	2,0	967	1,8	827	1,6	49	0,1	-	-	-	-	-	-	1 573	3,0	
1 603	3,2	2 397	4,8	1 424	2,8	633	1,3	-	-	1 755	3,5	-	-	-	-	-	-	
-	-	458	20,5	-	-	-	-	-	-	-	-	-	-	-	-	-	-	34
42	1,4	607	20,5	30	1,0	9	0,3	2	0,1	-	-	-	-	-	-	197	6,7	
32	1,1	627	21,9	178	6,2	-	-	-	-	28	1,0	-	-	-	-	-	-	
-	-	278	49,7	-	-	-	-	-	-	-	-	-	-	-	-	-	-	35
2	0,3	376	55,3	9	1,3	-	-	-	-	-	-	-	-	-	-	116	17,1	
2	0,3	386	59,5	59	9,1	-	-	-	-	5	0,8	-	-	-	-	-	-	
-	-	136	53,3	-	-	-	-	-	-	-	-	-	-	-	-	-	-	36
4	1,4	121	42,6	1	0,4	-	-	-	-	-	-	-	-	-	-	61	21,6	
3	1,2	87	35,7	28	11,5	-	-	-	-	4	1,6	-	-	-	-	-	-	
-	-	179	23,6	-	-	-	-	-	-	-	-	-	-	-	-	-	-	37
5	0,6	198	25,5	2	0,3	4	0,5	1	0,1	-	-	-	-	-	-	161	20,7	
10	1,3	181	24,0	29	3,8	-	-	-	-	5	0,7	-	-	-	-	-	-	
-	-	286	34,1	-	-	-	-	-	-	-	-	-	-	-	-	-	-	38
2	0,2	407	40,4	1	0,1	1	0,1	1	0,1	-	-	-	-	-	-	178	17,6	
9	1,0	359	39,0	45	4,9	-	-	-	-	9	1,0	-	-	-	-	-	-	
-	-	154	35,6	-	-	-	-	-	-	-	-	-	-	-	-	18	4,2	39
3	0,6	238	46,7	-	-	1	0,2	1	0,2	-	-	-	-	-	-	64	12,5	
3	0,6	268	57,2	3	0,6	-	-	-	-	3	0,6	-	-	-	-	-	-	
-	-	-	-	-	-	-	-	-	-	-	-	-	-	-	-	-	-	40
1	0,3	131	36,8	6	1,7	2	0,6	1	0,3	-	-	-	-	-	-	37	10,4	
3	0,9	131	37,9	14	4,0	-	-	-	-	5	1,4	-	-	-	-	-	-	
-	-	202	48,3	-	-	-	-	-	-	-	-	-	-	-	-	-	-	41
7	1,5	267	56,6	3	0,6	-	-	-	-	-	-	-	-	-	-	59	12,5	
7	1,5	284	62,5	41	9,0	-	-	-	-	8	1,8	-	-	-	-	-	-	

d) Neuwahl zu den Vertretungen einzelner Gemeinden 1951 und 1952.

Lfd. Nr.	Gemeinde Verwaltungsbezirk	Wahl- berechtigte	Wähler									
				insgesamt	CDU		SPD		FDP			
	<u>Amt Büren-Land</u>											
42	Abden	a	522	339	64,9	251	251	100,0	-	-	-	-
		b	522	391	74,9	387	218	56,4	50	12,9	-	-
		c	504	339	67,3	328	176	53,7	41	12,5	7	2,1
43	Barkhausen.	a	144	104	72,2	87	52	59,8	-	-	-	-
		b	134	108	80,6	105	36	34,3	31	29,5	-	-
		c	124	88	71,0	88	34	38,6	29	33,0	-	-
44	Brenken	a	1 019	860	84,4	615	200	32,5	180	29,3	-	-
		b	1 034	839	81,1	809	212	26,2	196	24,2	9	1,1
		c	1 061	765	72,1	732	181	24,7	244	33,4	12	1,6
45	Eickhoff.	a	108	101	93,5	76	-	-	-	-	-	-
		b	121	110	90,9	109	45	41,3	7	6,4	2	1,8
		c	113	99	87,6	98	63	64,4	2	2,0	6	6,1
46	Harth	a	590	411	69,7	395	72	18,2	-	-	70	17,7
		b	617	498	80,7	488	138	28,3	53	10,9	6	1,2
		c	621	524	84,4	508	110	21,7	69	13,6	18	3,5
47	Hegensdorf.	a	475	393	82,7	372	262	70,4	-	-	110	29,6
		b	463	398	86,0	391	202	51,5	40	10,2	3	0,8
		c	457	363	79,4	361	173	47,9	30	8,3	16	4,4
48	Siddinghausen	a	544	425	78,1	409	67	16,4	73	17,8	106	25,9
		b	550	418	76,0	408	108	26,5	122	29,9	6	1,5
		c	553	377	68,2	355	113	31,8	61	17,2	3	0,8
49	Steinhausen	a	1 140	740	64,9	645	369	57,2	217	33,6	59	9,2
		b	1 115	852	76,4	818	272	33,3	141	17,2	8	1,0
		c	1 117	862	77,2	824	316	38,4	125	15,2	11	1,3
50	Weiberg	a	416	354	85,1	320	90	28,1	-	-	71	22,2
		b	418	363	86,8	353	150	42,6	43	12,2	3	0,8
		c	404	343	84,9	330	134	40,6	29	8,8	2	0,6
51	Weine	a	371	293	79,0	283	118	41,7	22	7,8	82	29,0
		b	350	299	85,4	298	94	31,6	37	12,4	-	-
		c	366	289	79,0	286	92	32,1	42	14,7	4	1,4
52	Wewelsburg.	a	1 176	804	68,4	750	-	-	-	-	-	-
		b	1 298	1 017	78,4	979	235	24,0	203	20,7	9	0,9
		c	1 295	919	71,0	888	254	28,6	210	23,6	19	2,1
	<u>Amt Lichtenau</u>											
53	Asseln.	a	339	277	81,7	265	210	79,2	-	-	55	20,8
		b	370	300	81,1	294	54	18,4	33	11,2	-	-
		c	362	237	65,5	228	47	20,6	28	12,3	2	0,9
54	Ebbinghausen.	a	118	108	91,5	100	-	-	-	-	25	25,0
		b	130	110	84,6	108	34	31,5	12	11,1	1	0,9
		c	111	98	88,3	93	19	20,4	5	5,4	-	-
55	Grundsteinheim.	a	242	211	87,2	192	-	-	-	-	45	23,4
		b	253	225	88,9	221	32	14,5	29	13,1	4	1,8
		c	233	218	93,6	217	62	28,6	34	15,7	3	1,4
56	Hakenberg	a	169	144	85,2	126	9	7,1	-	-	-	-
		b	171	141	82,5	135	20	14,8	16	11,9	-	-
		c	166	134	80,7	134	51	38,1	18	13,4	4	3,0
57	Herbram	a	550	391	71,1	335	-	-	-	-	67	20,0
		b	547	445	81,4	430	106	24,7	54	12,6	6	1,4
		c	536	400	74,6	390	113	29,0	58	14,9	2	0,5
58	Holtheim.	a	499	410	82,2	379	273	72,0	-	-	106	28,0
		b	567	451	79,5	447	151	33,8	61	13,6	3	0,7
		c	505	378	74,9	369	110	29,8	86	23,3	5	1,4
59	Iggenhausen	a	141	124	87,9	118	-	-	-	-	35	29,7
		b	140	127	90,7	125	75	60,0	4	3,2	10	8,0
		c	130	115	88,5	112	70	62,5	1	0,9	4	3,6
60	Kleinenberg, Stadt.	a	892	680	76,2	659	337	51,1	-	-	123	18,7
		b	949	737	77,7	731	283	38,7	191	26,1	8	1,1
		c	923	667	72,3	656	212	32,2	205	31,3	16	2,4
61	Lichtenau, Stadt.	a	1 155	877	75,9	809	279	34,5	-	-	180	22,2
		b	1 148	966	84,1	954	415	43,7	107	11,2	7	0,7
		c	1 121	901	80,4	885	249	28,1	106	12,0	10	1,1
	<u>Amt Salskotten-Boke</u>											
62	Anreppen.	a	545	423	77,6	370	247	66,8	-	-	93	25,1
		b	551	481	87,3	475	204	45,0	38	8,0	8	1,7
		c	540	478	88,5	464	227	49,0	73	15,7	13	2,8

a) Wahl zu den Vertretungen der Gemeinden am 17.10.1948. - b) Bundestagswahl am 14.8.1949. - c) Landtagswahl am 18.6.1950. -

Gültige Stimmen																		Lfd. Nr.
davon																		
KPD		Z		DKP DRP		RSF		RWVP		DP		SRP		Sonstige Parteien		Unab- hängige		
-	-	-	-	-	-	-	-	-	-	-	-	-	-	-	-	-	-	
8	2,1	60	15,5	2	0,5	2	0,5	-	-	-	-	-	-	-	-	47	12,1	
1	0,3	80	24,4	23	7,0	-	-	-	-	-	-	-	-	-	-	-	-	
-	-	-	-	-	-	-	-	-	-	-	-	-	-	-	-	35	40,2	
-	-	22	21,0	-	-	-	-	-	-	-	-	-	-	-	-	16	15,2	
-	-	24	27,3	1	1,1	-	-	-	-	-	-	-	-	-	-	-	-	
-	-	155	25,2	-	-	-	-	-	-	-	-	-	-	-	-	80	13,0	
9	1,1	232	28,8	6	0,7	-	-	1	0,1	-	-	-	-	-	-	144	17,8	
6	0,8	226	30,9	60	8,2	-	-	-	-	3	0,4	-	-	-	-	-	-	
-	-	-	-	-	-	-	-	-	-	-	-	-	-	-	-	76	100,0	
-	-	21	19,3	-	-	-	-	-	-	-	-	-	-	-	-	34	31,2	
2	2,0	15	15,3	10	10,2	-	-	-	-	-	-	-	-	-	-	43	100,0	
-	-	-	-	-	-	-	-	-	-	-	-	-	-	-	-	-	-	
-	-	253	64,1	-	-	-	-	-	-	-	-	-	-	-	-	-	-	
7	1,4	168	34,4	18	3,7	6	1,2	-	-	-	-	-	-	-	-	92	18,9	
5	1,0	218	42,9	84	16,5	-	-	-	-	4	0,8	-	-	-	-	-	-	
-	-	-	-	-	-	-	-	-	-	-	-	-	-	-	-	-	-	
3	0,8	51	13,0	3	0,8	1	0,3	1	0,3	-	-	-	-	-	-	87	22,3	
1	0,3	71	19,7	68	18,8	-	-	-	-	2	0,6	-	-	-	-	-	-	
-	-	163	39,9	-	-	-	-	-	-	-	-	-	-	-	-	-	-	
3	0,7	157	38,4	-	-	4	1,0	-	-	-	-	-	-	-	-	8	2,0	
5	1,4	138	38,9	34	9,6	-	-	-	-	1	0,3	-	-	-	-	-	-	
-	-	-	-	-	-	-	-	-	-	-	-	-	-	-	-	-	-	
10	1,2	260	31,8	8	1,0	2	0,2	1	0,1	-	-	-	-	-	-	116	14,2	
6	0,7	282	34,2	69	8,4	-	-	-	-	15	1,8	-	-	-	-	-	-	
-	-	87	27,2	-	-	-	-	-	-	-	-	-	-	-	-	72	22,5	
3	0,8	110	31,2	4	1,1	1	0,3	-	-	-	-	-	-	-	-	39	11,0	
1	0,3	104	31,5	56	17,0	-	-	-	-	4	1,2	-	-	-	-	-	-	
-	-	40	14,1	-	-	-	-	-	-	-	-	-	-	-	-	21	7,4	
-	-	93	31,2	1	0,3	-	-	-	-	-	-	-	-	-	-	73	24,5	
2	0,7	82	28,7	60	21,0	-	-	-	-	4	1,4	-	-	-	-	-	-	
-	-	-	-	-	-	-	-	-	-	-	-	-	-	-	-	750	100,0	
16	1,6	298	30,6	16	1,6	3	0,3	4	0,4	-	-	-	-	-	-	195	19,9	
15	1,7	279	31,5	95	10,7	-	-	-	-	16	1,8	-	-	-	-	-	-	
-	-	-	-	-	-	-	-	-	-	-	-	-	-	-	-	-	-	
3	1,0	136	46,3	9	3,1	-	-	1	0,3	-	-	-	-	-	-	58	19,7	
3	1,3	124	54,3	20	8,8	-	-	-	-	4	1,8	-	-	-	-	-	-	
-	-	75	75,0	-	-	-	-	-	-	-	-	-	-	-	-	-	-	
1	0,9	39	36,2	-	-	1	0,9	-	-	-	-	-	-	-	-	20	18,5	
1	1,1	59	63,4	9	9,7	-	-	-	-	-	-	-	-	-	-	-	-	
-	-	147	76,6	-	-	-	-	-	-	-	-	-	-	-	-	-	-	
-	-	124	56,0	1	0,5	1	0,5	-	-	-	-	-	-	-	-	30	13,6	
1	0,5	105	48,3	12	5,5	-	-	-	-	-	-	-	-	-	-	-	-	
-	-	98	77,8	-	-	-	-	-	-	-	-	-	-	-	-	19	15,1	
-	-	79	58,5	-	-	1	0,7	-	-	-	-	-	-	-	-	19	14,1	
-	-	59	44,0	2	1,5	-	-	-	-	-	-	-	-	-	-	-	-	
-	-	268	80,0	-	-	-	-	-	-	-	-	-	-	-	-	-	-	
3	0,7	192	44,6	7	1,6	-	-	3	0,7	-	-	-	-	-	-	59	13,7	
3	0,8	172	44,1	36	9,2	-	-	-	-	6	1,5	-	-	-	-	-	-	
-	-	-	-	-	-	-	-	-	-	-	-	-	-	-	-	-	-	
8	1,8	165	36,9	-	-	-	-	-	-	-	-	-	-	-	-	59	13,2	
11	3,0	152	41,2	3	0,8	-	-	-	-	2	0,5	-	-	-	-	-	-	
-	-	83	70,3	-	-	-	-	-	-	-	-	-	-	-	-	-	-	
1	0,8	21	16,8	-	-	-	-	-	-	-	-	-	-	-	-	14	11,2	
1	0,9	26	23,2	9	8,0	-	-	-	-	1	0,9	-	-	-	-	-	-	
-	-	199	30,2	-	-	-	-	-	-	-	-	-	-	-	-	-	-	
6	0,8	135	18,5	5	0,7	-	-	1	0,1	-	-	-	-	-	-	102	14,0	
3	0,5	183	27,9	26	4,0	-	-	-	-	11	1,7	-	-	-	-	-	-	
-	-	350	43,3	-	-	-	-	-	-	-	-	-	-	-	-	-	-	
3	0,3	320	33,5	10	1,0	-	-	-	-	-	-	-	-	-	-	92	9,6	
4	0,5	470	53,1	39	4,4	-	-	-	-	7	0,8	-	-	-	-	-	-	
-	-	-	-	-	-	-	-	-	-	-	-	-	-	-	-	-	-	
4	0,8	145	30,5	7	1,5	2	0,4	2	0,4	-	-	-	-	-	-	30	8,1	
6	1,3	115	24,8	28	6,0	-	-	-	-	2	0,4	-	-	-	-	65	13,7	

d) Neuwahl zu den Vertretungen einzelner Gemeinden 1951 und 1952.

Lfd. Nr.	Gemeinde Verwaltungsbezirk	Wahl- berechtigte	Wähler		insgesamt	CDU		SPD		FDP	
	nooh: Amt Salzkotten- Boke										
63	Bentfeld.	a	472	400	84,7	376	79	21,0	-	81	21,5
		b	484	429	88,6	419	143	34,1	55	1	0,2
		c	481	426	88,6	411	176	42,8	40	4	1,0
64	Boke.	a	913	750	82,1	720	231	32,0	-	174	24,2
		b	897	745	83,1	727	235	32,3	65	4	0,6
		c	886	656	74,0	641	223	34,8	116	21	3,3
65	Garfeln	a	247	204	82,6	194	109	56,2	85	-	-
		b	264	234	88,6	233	111	47,7	74	4	1,7
		c	263	227	86,3	223	104	46,7	67	3	1,3
66	Hörsate.	a	615	495	80,5	481	168	34,9	150	-	-
		b	653	584	89,4	575	254	44,1	128	12	2,1
		c	653	535	81,9	521	250	47,9	114	13	2,5
67	Mantinghausen . . .	a	309	240	77,7	203	73	36,0	-	-	-
		b	330	268	81,2	264	154	58,3	42	10	3,8
		c	326	254	77,9	250	181	72,4	42	4	1,6
68	Niederntudorf . . .	a	1 014	761	75,0	686	458	66,8	-	228	33,2
		b	984	824	83,7	809	327	40,5	144	3	0,4
		c	1 001	730	72,9	692	360	52,1	142	21	3,0
69	Oberntudorf	a	499	386	77,4	365	159	43,6	-	107	29,3
		b	528	427	80,9	419	144	34,4	70	6	1,4
		c	543	367	67,6	360	152	42,2	84	2	0,6
70	Rebbeke	a	424	332	78,3	303	231	76,2	72	-	-
		b	442	384	86,9	381	220	57,7	61	3	0,8
		c	447	362	81,0	348	235	67,5	53	9	2,6
71	Salzkotten, Stadt .	a	3 822	2 495	65,3	2 308	1 326	57,4	576	-	-
		b	3 837	3 269	85,2	3 207	1 663	51,9	619	71	2,2
		c	3 834	3 041	79,3	2 942	1 461	49,7	653	105	3,6
72	Scharmede	a	834	708	84,9	675	295	43,7	247	133	19,7
		b	830	744	89,6	726	334	46,0	89	9	1,2
		c	830	714	86,0	693	334	48,2	194	7	1,0
73	Schwelle.	a	440	347	78,9	328	-	-	131	-	-
		b	443	393	88,7	382	116	30,4	75	4	1,0
		c	436	336	77,1	319	136	42,6	74	5	1,6
74	Thüle	a	870	733	84,3	706	238	33,7	-	143	20,3
		b	895	771	86,1	745	232	31,1	84	2	0,3
		c	902	735	81,5	709	179	25,2	115	12	1,7
75	Upsprunge	a	557	443	79,5	391	188	48,1	-	121	30,9
		b	563	473	84,0	457	231	50,5	60	11	2,4
		c	551	454	82,4	433	240	55,4	68	26	6,0
76	Verlar.	a	492	387	78,7	364	268	73,6	48	48	13,2
		b	471	419	89,0	409	269	65,8	47	4	1,0
		c	465	386	83,0	376	279	74,3	43	9	2,4
77	Verne	a	1 398	1 049	75,0	930	628	67,5	302	-	-
		b	1 408	1 168	83,0	1 140	451	39,5	240	11	1,0
		c	1 388	1 052	75,8	1 006	425	42,2	229	20	2,0
	<u>Amt Wünnenberg</u>										
78	Bleiwäsche.	a	538	420	78,1	393	107	27,2	-	109	27,7
		b	568	411	72,4	396	119	29,9	158	1	0,3
		c	509	373	73,3	359	131	36,5	142	4	1,1
79	Essentho.	a	633	522	82,5	489	132	27,0	-	78	16,0
		b	673	535	79,5	512	158	30,8	113	1	0,2
		c	653	476	72,9	459	131	28,5	88	17	3,7
80	Fürstenberg	a	1 208	935	77,4	878	588	66,9	-	199	22,7
		b	1 229	1 034	84,1	1 018	544	53,4	117	10	1,0
		c	1 218	984	80,8	968	337	34,8	149	19	2,0
81	Leiberg	a	670	539	80,4	496	195	39,3	-	97	19,6
		b	682	584	85,6	573	146	25,5	73	4	0,7
		c	668	528	79,0	517	139	26,9	67	7	1,4
82	Meerhof	a	752	501	66,6	390	-	-	-	-	-
		b	799	613	76,7	594	220	37,1	99	8	1,3
		c	743	528	71,0	507	199	39,2	110	11	2,2
83	Oesdorf	a	447	356	79,6	282	-	-	-	-	-
		b	453	393	86,8	380	109	28,7	42	-	-
		c	450	393	87,3	372	97	26,1	62	2	0,5
		d	450	374	83,1	1 449	372	25,7	55	-	-

a) Wahl zu den Vertretungen der Gemeinden am 17.10.1948. - b) Bundestagswahl am 14.8.1949. - c) Landtagswahl am 18.6.1950. -

Gültige Stimmen																			Lfd. Nr.
davon																			
KPD		Z		DKP DRP		RSF		RWVP		DP		SRP		Sonstige Parteien		Unab- hängige			
-	-	216	57,5	-	-	-	-	-	-	-	-	-	-	-	-	-	-	63	
2	0,5	163	39,0	6	1,4	2	0,5	-	-	-	-	-	-	-	-	47	11,2		
4	1,0	138	33,6	46	11,2	-	-	-	-	3	0,7	-	-	-	-	-	-		
-	-	315	43,8	-	-	-	-	-	-	-	-	-	-	-	-	-	-	64	
6	0,8	260	35,8	3	0,4	3	0,4	-	-	-	-	-	-	-	-	151	20,8		
6	0,9	246	38,4	18	2,8	-	-	-	-	11	1,7	-	-	-	-	-	-		
-	-	-	-	-	-	-	-	-	-	-	-	-	-	-	-	-	-	65	
-	-	35	15,0	1	0,4	-	-	-	-	-	-	-	-	-	-	8	3,4		
-	-	43	19,3	6	2,7	-	-	-	-	-	-	-	-	-	-	-	-		
-	-	163	33,9	-	-	-	-	-	-	-	-	-	-	-	-	-	-	66	
3	0,5	141	24,5	1	0,2	3	0,5	1	0,2	-	-	-	-	-	-	32	5,6		
5	1,0	125	24,0	13	2,5	-	-	-	-	1	0,2	-	-	-	-	-	-		
-	-	130	64,0	-	-	-	-	-	-	-	-	-	-	-	-	-	-	67	
1	0,4	50	18,9	4	1,5	2	0,8	1	0,4	-	-	-	-	-	-	-	-		
1	0,4	17	6,8	2	0,8	-	-	-	-	3	1,2	-	-	-	-	-	-		
-	-	-	-	-	-	-	-	-	-	-	-	-	-	-	-	-	-	68	
10	1,2	211	26,1	5	0,6	2	0,2	-	-	-	-	-	-	-	-	107	13,2		
5	0,7	127	18,4	32	4,6	-	-	-	-	5	0,7	-	-	-	-	-	-		
-	-	99	27,1	-	-	-	-	-	-	-	-	-	-	-	-	-	-	69	
3	0,7	119	28,4	8	1,9	3	0,7	-	-	-	-	-	-	-	-	66	15,8		
2	0,6	91	25,3	25	6,9	-	-	-	-	4	1,1	-	-	-	-	-	-		
-	-	-	-	-	-	-	-	-	-	-	-	-	-	-	-	-	-	70	
-	-	47	12,3	7	1,8	1	0,3	1	0,3	-	-	-	-	-	-	41	10,8		
3	0,9	45	12,9	3	0,9	-	-	-	-	-	-	-	-	-	-	-	-		
36	1,6	370	16,0	-	-	-	-	-	-	-	-	-	-	-	-	-	-	71	
67	2,1	438	13,7	88	2,7	6	0,2	4	0,1	-	-	-	-	-	-	251	7,8		
54	1,8	467	15,9	172	5,8	-	-	-	-	30	1,0	-	-	-	-	-	-		
-	-	-	-	-	-	-	-	-	-	-	-	-	-	-	-	-	-	72	
14	1,9	145	20,0	9	1,2	5	0,7	-	-	-	-	-	-	-	-	121	16,7		
2	0,3	131	18,9	22	3,2	-	-	-	-	3	0,4	-	-	-	-	-	-		
-	-	197	60,1	-	-	-	-	-	-	-	-	-	-	-	-	-	-	73	
-	-	140	36,7	2	0,5	1	0,3	-	-	-	-	-	-	-	-	44	11,5		
-	-	91	28,5	12	3,8	-	-	-	-	1	0,3	-	-	-	-	-	-		
-	-	325	46,0	-	-	-	-	-	-	-	-	-	-	-	-	-	-	74	
5	0,7	324	43,6	7	0,9	1	0,1	1	0,1	-	-	-	-	-	-	89	11,9		
9	1,3	373	52,6	17	2,4	-	-	-	-	4	0,6	-	-	-	-	-	-		
-	-	82	21,0	-	-	-	-	-	-	-	-	-	-	-	-	-	-	75	
12	2,6	52	11,4	6	1,3	3	0,7	3	0,7	-	-	-	-	-	-	79	17,3		
16	3,7	52	12,0	28	6,5	-	-	-	-	3	0,7	-	-	-	-	-	-		
-	-	-	-	-	-	-	-	-	-	-	-	-	-	-	-	-	-	76	
2	0,5	43	10,5	1	0,2	-	-	-	-	-	-	-	-	-	-	43	10,5		
2	0,5	31	8,2	10	2,7	-	-	-	-	2	0,5	-	-	-	-	-	-		
-	-	-	-	-	-	-	-	-	-	-	-	-	-	-	-	-	-	77	
14	1,2	292	25,6	10	0,9	9	0,8	1	0,1	-	-	-	-	-	-	112	9,8		
11	1,1	262	26,0	53	5,3	-	-	-	-	6	0,6	-	-	-	-	-	-		
-	-	137	34,9	-	-	-	-	-	-	-	-	-	-	-	-	40	10,2	78	
9	2,3	60	15,2	-	-	-	-	-	-	-	-	-	-	-	-	49	12,4		
8	2,2	55	15,3	16	4,5	-	-	-	-	3	0,8	-	-	-	-	-	-		
-	-	169	34,5	-	-	-	-	-	-	-	-	-	-	-	-	110	22,5	79	
5	1,0	174	34,0	2	0,4	-	-	1	0,2	-	-	-	-	-	-	58	11,3		
10	2,2	206	44,9	6	1,3	-	-	-	-	1	0,2	-	-	-	-	-	-		
-	-	-	-	-	-	-	-	-	-	-	-	-	-	-	-	91	10,4	80	
15	1,5	167	16,4	20	2,0	1	0,1	1	0,1	-	-	-	-	-	-	143	14,0		
9	0,9	359	37,1	91	9,4	-	-	-	-	4	0,4	-	-	-	-	-	-		
-	-	204	41,1	-	-	-	-	-	-	-	-	-	-	-	-	-	-	81	
4	0,7	274	47,9	19	3,3	-	-	2	0,3	-	-	-	-	-	-	51	8,9		
2	0,4	279	53,9	23	4,4	-	-	-	-	-	-	-	-	-	-	-	-		
-	-	-	-	-	-	-	-	-	-	-	-	-	-	-	-	390	100,0	82	
7	1,2	160	26,9	3	0,5	1	0,2	2	0,3	-	-	-	-	-	-	94	15,8		
3	0,6	176	34,7	-	-	-	-	-	-	8	1,6	-	-	-	-	-	-		
-	-	282	100,0	-	-	-	-	-	-	-	-	-	-	-	-	-	-	83	
2	0,5	179	47,0	-	-	1	0,3	-	-	-	-	-	-	-	-	47	12,4		
2	0,5	209	56,2	-	-	-	-	-	-	-	-	-	-	-	-	-	-		
-	-	732	50,5	-	-	-	-	-	-	-	-	-	-	-	-	290	20,0		

d) Neuwahl zu den Vertretungen einzelner Gemeinden 1951 und 1952.

Lfd. Nr.	Gemeinde Verwaltungsbezirk	Wahl- berechtigte	Wähler		insgesamt	CDU		SPD		FDP	
84	noch: Amt Wünnenberg										
	a	1 039	769	74,0	709	183	25,8	199	28,1	91	12,8
	b	1 040	898	86,3	886	390	44,1	189	21,3	14	1,6
85	Westheim.	1 051	811	77,2	779	339	43,5	211	27,1	17	2,2
	a	1 069	871	81,5	820	340	41,5	-	-	124	15,1
	b	1 102	976	88,6	966	347	35,9	54	5,6	6	0,6
86	Wünnenberg, Stadt . .	1 073	868	80,9	860	325	37,8	78	9,1	11	1,3
	a	38 786	29 347	75,7	26 876	11 406	42,5	2 956	11,0	3 854	14,3
	b	39 527	33 017	83,5	32 326	12 777	39,6	4 979	15,4	387	1,2
87	Ldkr. Bären insgesamt	39 084	30 749	78,7	29 787	11 850	39,8	5 431	18,2	741	2,5
	Ldkr. Detmold										
	a	4 348	3 307	76,1	3 060	1 500	49,0	1 374	44,9	-	-
88	Blomberg, Stadt . . .	4 453	3 588	80,6	3 468	1 065	30,7	1 410	40,6	367	10,6
	b	4 413	3 275	74,2	3 135	1 242	39,6	1 569	50,0	-	-
	c	20 228	11 577	57,2	10 976	4 990	45,5	3 119	28,4	2 197	20,0
89	Detmold, Stadt. . . .	21 344	14 751	69,0	14 425	4 120	28,6	3 328	23,1	2 761	19,1
	b	21 771	13 399	61,5	12 857	5 936	46,2	3 708	28,8	-	-
	c	3 175	2 523	79,5	2 393	1 191	49,8	763	31,9	311	13,0
90	Horn, Stadt	3 347	2 652	79,2	2 571	894	34,8	825	32,1	201	7,8
	b	3 393	2 393	70,5	2 280	1 054	46,2	852	37,4	-	-
	c	7 121	5 196	73,0	4 817	1 898	39,4	1 981	41,1	623	12,9
91	Lage, Stadt	7 195	5 587	77,7	5 411	1 606	29,7	1 771	32,7	696	12,9
	b	7 474	5 401	72,3	5 166	2 233	43,2	1 930	37,4	-	-
	c	983	769	78,2	727	344	47,3	205	28,2	99	13,6
92	Schwalenberg, Stadt .	1 015	741	73,0	713	257	36,0	195	27,4	45	6,3
	b	1 012	706	70,0	659	252	38,2	287	43,6	-	-
	c	177	135	76,3	121	-	-	-	-	-	-
93	Altendörp.	193	139	72,0	137	41	29,9	42	30,6	2	1,5
	b	189	140	74,1	137	65	47,5	43	31,4	-	-
	c	185	60	32,4	154	-	-	-	-	-	-
94	Augustdorf.	1 612	1 043	64,7	977	545	55,8	317	32,4	-	-
	b	1 670	1 170	70,1	1 109	412	37,2	367	33,1	81	7,3
	c	1 762	986	56,0	940	353	37,6	348	37,0	-	-
95	Barkhausen.	238	190	79,8	189	58	30,7	82	43,4	49	25,9
	b	252	176	69,8	176	64	36,4	64	36,4	3	1,7
	c	258	150	58,1	143	74	51,7	49	34,3	-	-
96	Belle	768	646	84,1	602	278	46,2	324	53,8	-	-
	b	786	673	85,6	659	191	29,0	328	49,8	31	4,7
	c	804	620	77,1	596	179	30,0	359	60,2	-	-
97	Bellenberg.	188	172	91,5	150	35	23,3	33	22,0	25	16,7
	b	199	154	77,4	147	57	38,8	49	33,3	5	3,4
	c	199	164	82,4	151	72	47,7	62	41,1	-	-
98	Bentrop	348	338	97,1	335	62	18,5	199	59,4	74	22,1
	b	347	307	88,5	302	73	24,2	101	33,4	15	5,0
	c	334	253	75,7	248	67	27,0	110	44,4	-	-
99	Berlebeck	1 138	930	81,7	895	259	28,9	491	54,9	133	14,9
	b	1 246	1 054	84,6	1 019	256	25,1	536	52,6	77	7,6
	c	1 206	958	79,4	920	280	30,4	545	59,2	-	-
100	Billerbeck.	338	264	78,1	247	71	28,7	145	58,7	31	12,6
	b	330	268	81,2	261	81	31,0	94	36,0	5	1,9
	c	342	238	69,6	234	94	40,2	117	50,0	-	-
101	Billinghausen	745	560	75,2	498	237	47,6	261	52,4	-	-
	b	754	608	80,6	583	187	32,1	222	38,1	22	3,8
	c	748	554	74,1	529	213	40,3	265	50,1	-	-
102	Borkhausen.	74	62	83,8	60	-	-	-	-	-	-
	b	76	61	80,3	61	22	36,1	14	23,0	-	-
	c	64	41	64,1	38	29	76,3	8	21,1	-	-
103	Brakelsiek.	49	4	8,2	24	-	-	-	-	-	-
	a	680	596	87,6	555	299	53,9	256	46,1	-	-
	b	729	609	83,5	572	171	29,9	244	42,7	36	6,3
104	Brakelsiek.	742	556	74,9	532	153	28,8	294	55,3	-	-
	a	283	209	73,9	206	-	-	72	35,0	-	-
	b	287	213	74,2	207	75	36,2	67	32,4	15	7,2
105	Brokhansen.	277	190	68,6	189	65	34,4	92	48,7	-	-
	c	269	217	80,7	1 186	678	57,2	364	30,7	-	-
106	Brüntrup.	348	314	90,2	305	176	57,7	129	42,3	-	-
	b	368	319	86,7	311	122	39,2	128	41,2	6	1,9
	c	354	292	82,5	274	121	44,2	128	46,7	-	-

a) Wahl zu den Vertretungen der Gemeinden am 17.10.1948. - b) Bundestagswahl am 14.6.1949. - c) Landtagswahl am 18.6.1950. -
1) BRE

Gültige Stimmen																		Lfd. Nr.
davon																		
KPD		Z		DKP DRP		RSF		RWVP		DP		SRP		Sonstige Parteien		Unab- hängige		
-	-	43	6,1	-	-	-	-	-	-	-	-	-	-	-	-	193	27,2	84
11	1,2	208	23,5	6	0,7	11	1,2	3	0,3	-	-	-	-	-	-	54	6,1	
8	1,0	161	20,7	37	4,7	-	-	-	-	6	0,8	-	-	-	-	-	-	85
-	-	356	43,4	-	-	-	-	-	-	-	-	-	-	-	-	-	-	
9	0,9	424	44,0	4	0,4	1	0,1	-	-	-	-	-	-	-	-	121	12,5	86
5	0,6	386	44,8	51	5,9	-	-	-	-	4	0,5	-	-	-	-	-	-	
36	0,1	6 699	24,9	-	-	-	-	-	-	-	-	-	-	-	-	1 925	7,2	87
355	1,1	9 279	28,7	361	1,1	97	0,3	41	0,1	-	-	-	-	-	-	4 050	12,5	
313	1,1	9 377	31,5	1 824	6,1	-	-	-	-	251	0,8	-	-	-	-	-	-	88
186	6,1	-	-	-	-	-	-	-	-	-	-	-	-	-	-	-	-	
260	7,5	29	0,8	106	3,1	6	0,2	4	0,1	-	-	-	-	-	-	221	6,4	89
109	3,5	25	0,8	152	4,9	-	-	-	-	38	1,2	-	-	-	-	-	-	
670	6,1	-	-	-	-	-	-	-	-	-	-	-	-	-	-	-	-	90
748	5,2	191	1,3	2 082	14,4	63	0,4	12	0,1	-	-	-	-	-	-	1 120	7,8	
482	3,7	140	1,1	2 210	17,2	118	0,9	-	-	263	2,1	-	-	-	-	-	-	91
128	5,3	-	-	-	-	-	-	-	-	-	-	-	-	-	-	-	-	
127	4,9	28	1,1	111	4,3	17	0,7	4	0,1	-	-	-	-	-	-	364	14,2	92
91	4,0	33	1,4	212	9,3	-	-	-	-	38	1,7	-	-	-	-	-	-	
315	6,6	-	-	-	-	-	-	-	-	-	-	-	-	-	-	-	-	93
362	6,7	44	0,8	574	10,6	51	1,0	8	0,1	-	-	-	-	-	-	299	5,5	
276	5,3	40	0,8	511	9,9	94	1,8	-	-	82	1,6	-	-	-	-	-	-	94
-	-	-	-	-	-	-	-	-	-	-	-	-	-	-	-	-	-	
29	4,1	19	2,7	98	13,7	2	0,3	-	-	-	-	-	-	-	-	79	10,9	95
14	2,1	11	1,7	81	12,3	-	-	-	-	14	2,1	-	-	-	-	68	9,5	
-	-	-	-	-	-	-	-	-	-	-	-	-	-	-	-	-	-	96
2	1,5	4	2,9	3	2,2	3	2,2	-	-	-	-	-	-	-	-	121	100,0	
1	0,7	-	-	24	17,5	-	-	-	-	4	2,9	-	-	-	-	40	29,2	97
-	-	-	-	-	-	-	-	-	-	-	-	-	-	-	-	154	100,0	
115	11,8	-	-	-	-	-	-	-	-	-	-	-	-	-	-	-	-	98
97	8,7	6	0,5	67	6,0	5	0,5	2	0,2	-	-	-	-	-	-	72	6,5	
52	5,5	4	0,4	169	18,0	-	-	-	-	14	1,5	-	-	-	-	-	-	99
-	-	-	-	-	-	-	-	-	-	-	-	-	-	-	-	-	-	
6	3,4	1	0,6	2	1,1	-	-	-	-	-	-	-	-	-	-	36	20,4	100
6	4,2	-	-	11	7,7	1	0,7	-	-	2	1,4	-	-	-	-	-	-	
-	-	-	-	-	-	-	-	-	-	-	-	-	-	-	-	-	-	101
8	1,2	3	0,4	11	1,7	8	1,2	2	0,3	-	-	-	-	-	-	77	11,7	
13	2,2	1	0,2	37	6,2	-	-	-	-	7	1,2	-	-	-	-	-	-	102
-	-	-	-	-	-	-	-	-	-	-	-	-	-	-	-	-	-	
2	1,4	-	-	2	1,4	-	-	1	0,6	-	-	-	-	-	-	57	38,0	103
2	1,3	2	1,3	10	6,6	-	-	-	-	3	2,0	-	-	-	-	31	21,1	
-	-	-	-	-	-	-	-	-	-	-	-	-	-	-	-	-	-	104
17	5,6	6	2,0	77	25,5	3	1,0	-	-	-	-	-	-	-	-	10	3,3	
5	2,0	-	-	64	25,8	1	0,4	-	-	1	0,4	-	-	-	-	-	-	105
12	1,3	-	-	-	-	-	-	-	-	-	-	-	-	-	-	-	-	
15	1,5	5	0,5	44	4,3	1	0,1	1	0,1	-	-	-	-	-	-	84	8,2	106
21	2,3	6	0,7	61	6,6	-	-	-	-	7	0,8	-	-	-	-	-	-	
-	-	-	-	-	-	-	-	-	-	-	-	-	-	-	-	-	-	107
15	5,7	1	0,4	9	3,5	-	-	1	0,4	-	-	-	-	-	-	55	21,1	
2	0,8	1	0,4	14	6,0	-	-	-	-	6	2,6	-	-	-	-	-	-	108
-	-	-	-	-	-	-	-	-	-	-	-	-	-	-	-	-	-	
40	6,9	4	0,6	21	3,6	3	0,5	1	0,2	-	-	-	-	-	-	83	14,2	109
17	3,2	2	0,4	25	4,7	-	-	-	-	7	1,3	-	-	-	-	-	-	
-	-	-	-	-	-	-	-	-	-	-	-	-	-	-	-	60	100,0	110
5	8,2	-	-	3	4,9	-	-	-	-	-	-	-	-	-	-	17	27,8	
-	-	-	-	1	2,6	-	-	-	-	-	-	-	-	-	-	24	100,0	111
-	-	-	-	-	-	-	-	-	-	-	-	-	-	-	-	-	-	
24	4,2	8	1,4	26	4,6	3	0,5	2	0,3	-	-	-	-	-	-	58	10,1	112
21	3,9	8	1,5	49	9,2	-	-	-	-	7	1,3	-	-	-	-	-	-	
-	-	-	-	-	-	-	-	-	-	-	-	-	-	-	-	134	65,0	113
18	8,7	1	0,5	12	5,8	-	-	-	-	-	-	-	-	-	-	19	9,2	
7	3,7	4	2,1	21	11,1	-	-	-	-	-	-	-	-	-	-	-	-	114
-	-	-	-	-	-	-	-	-	-	-	-	-	-	-	-	144	12,1	
-	-	-	-	-	-	-	-	-	-	-	-	-	-	-	-	-	-	115
13	4,2	9	2,9	8	2,6	2	0,6	1	0,3	-	-	-	-	-	-	22	7,1	
8	2,9	6	2,2	11	4,0	-	-	-	-	-	-	-	-	-	-	-	-	116
-	-	-	-	-	-	-	-	-	-	-	-	-	-	-	-	-	-	

d) Neuwahl zu den Vertretungen einzelner Gemeinden 1951 und 1952.

Lfd. Nr.	Gemeinde Verwaltungsbezirk	Wahl- berechtigte	Wähler									
				insgesamt	CDU		SPD		FDP			
	noch: Ldkr. Detmold											
105	Cappel b.Großenmarpe.	a	420	326	77,6	311	159	51,1	152	48,9	-	-
		b	476	359	75,4	343	101	29,5	148	43,1	35	10,2
		c	452	350	77,4	337	108	32,0	176	52,2	-	-
106	Dalborn	a	109	88	80,7	87	-	-	-	-	8	9,2
		b	117	91	77,8	90	35	38,9	33	36,7	6	6,7
		c	118	83	70,3	83	41	49,4	31	37,3	-	-
		d	125	33	26,4	169	169	100,0	-	-	-	-
107	Dehlentrup.	a	530	424	80,0	387	116	30,0	195	50,4	76	19,6
		b	556	440	79,1	421	117	27,8	209	49,6	7	1,7
		c	578	400	69,2	371	110	29,6	180	48,5	-	-
108	Donop	a	350	228	65,1	195	195	100,0	-	-	-	-
		b	378	277	73,3	268	103	38,4	74	27,6	31	11,5
		c	381	227	59,6	216	94	43,5	91	42,1	-	-
109	Ehrentrup	a	1 156	872	75,4	810	271	33,5	463	57,2	-	-
		b	1 194	944	79,1	905	182	20,1	434	48,0	66	7,3
		c	1 209	930	76,9	881	234	26,6	510	57,9	-	-
110	Elbrinxen	a	865	709	82,0	653	257	39,4	385	59,0	-	-
		b	898	739	82,3	721	259	35,9	359	49,8	38	5,3
		c	897	700	78,0	675	275	40,8	360	53,3	-	-
111	Eschenbruch	a	394	342	86,8	340	248	72,9	92	27,1	-	-
		b	408	293	71,8	285	128	44,9	92	32,3	21	7,4
		c	384	249	64,8	241	100	41,5	108	44,8	-	-
112	Falkenhagen	a	185	150	81,1	145	-	-	-	-	-	-
		b	205	175	85,4	174	97	55,7	11	6,3	17	9,8
		c	193	157	81,3	151	116	76,8	16	10,6	-	-
113	Fromhausen.	a	190	166	87,4	164	60	36,6	55	33,5	49	29,9
		b	202	173	85,6	168	55	32,7	42	25,0	4	2,4
		c	209	163	78,0	158	63	39,9	65	41,1	-	-
114	Grevenhagen	a	215	194	90,2	192	88	45,8	104	54,2	-	-
		b	226	171	75,7	168	57	33,9	46	27,4	4	2,4
		c	204	135	66,2	130	41	31,5	59	45,4	4	3,1
115	Großenmarpe	a	608	494	81,3	454	211	46,5	243	53,5	-	-
		b	632	518	82,0	496	140	28,2	159	32,1	31	6,3
		c	632	496	78,5	467	145	31,0	282	60,4	-	-
116	Hagen	a	717	592	82,6	565	206	36,5	291	51,5	-	-
		b	811	577	71,1	548	123	22,4	200	36,5	38	6,9
		c	723	552	76,3	521	176	33,8	263	50,5	-	-
117	Hakedahl.	a	201	161	80,1	155	76	49,0	79	51,0	-	-
		b	202	164	81,2	161	54	33,5	37	23,0	8	5,0
		c	196	126	64,3	126	37	29,4	53	42,1	-	-
118	Hardiesen	a	448	347	77,5	337	174	51,6	149	44,2	-	-
		b	464	364	78,4	353	105	29,8	141	40,0	16	4,5
		c	461	350	75,9	337	142	42,1	163	48,4	-	-
119	Hedderhagen	a	63	58	92,1	58	-	-	-	-	-	-
		b	68	59	86,8	58	15	25,9	17	29,3	5	8,6
		c	70	52	74,3	50	15	30,0	19	38,0	-	-
120	Heesten	a	185	153	82,7	147	86	58,5	61	41,5	-	-
		b	183	161	88,0	160	59	36,9	45	28,1	16	10,0
		c	185	151	81,6	148	57	38,5	48	32,4	-	-
121	Heiden.	a	1 339	1 034	77,2	970	423	43,6	473	48,8	-	-
		b	1 360	1 058	77,8	1 007	264	26,2	391	38,8	60	6,0
		c	1 371	985	71,8	947	287	30,3	442	46,7	-	-
122	Heidenoldendorf	a	2 570	2 004	78,0	1 834	727	39,7	826	45,0	152	8,3
		b	2 711	2 230	82,3	2 116	601	28,4	863	40,8	119	5,6
		c	2 731	2 084	76,3	1 955	594	30,4	876	44,8	-	-
123	Heiligenkirchen	a	1 483	1 187	80,0	1 038	328	31,6	710	68,4	-	-
		b	1 553	1 256	80,9	1 199	383	31,9	533	44,4	97	8,1
		c	1 570	1 259	80,2	1 199	405	33,8	641	53,5	-	-
124	Herrentrup.	a	382	303	79,3	282	258	91,5	24	8,5	-	-
		b	393	292	74,3	276	94	34,1	75	27,2	21	7,6
		c	396	261	65,9	231	104	45,0	97	42,0	-	-
125	Heßloh.	a	252	231	91,7	221	48	21,7	97	43,9	76	34,4
		b	270	222	82,2	217	40	18,4	73	33,7	10	4,6
		c	268	198	73,9	193	51	26,4	97	50,3	-	-
126	Hiddesen.	a	2 862	2 257	78,9	2 143	1 286	60,0	558	26,0	299	14,0
		b	2 891	2 414	83,5	2 337	941	40,3	660	28,2	332	14,2
		c	2 922	2 193	75,1	2 067	1 003	48,5	746	36,1	-	-

a) Wahl zu den Vertretungen der Gemeinden am 17.10.1948. - b) Bundestagswahl am 14.8.1949. - c) Landtagswahl am 18.6.1950. -

Gültige Stimmen																		Lfd. Nr.
davon																		
KPD		Z		DKP DRP		RSF		RWVP		DP		SRP		Sonstige Parteien		Unab- hängige		
- 11	3,2	- 2	0,6	- 9	2,6	-	-	-	-	-	-	-	-	-	-	- 37	105	
11	3,3	8	2,4	31	9,2	-	-	-	-	3	0,9	-	-	-	-	- 79	106	
- 2	2,2	-	-	-	-	-	-	-	-	-	-	-	-	-	-	14	90,8	
1	1,2	1	1,2	9	10,9	-	-	-	-	-	-	-	-	-	-	-	19,5	
- 24	5,7	- 2	0,5	- 37	8,8	-	-	-	-	-	-	-	-	-	-	- 25	5,9	
24	6,5	3	0,8	51	13,8	-	-	-	-	3	0,8	-	-	-	-	-	107	
- 4	1,5	- 2	0,8	- 2	0,8	-	-	-	-	-	-	-	-	-	-	- 52	19,4	
2	0,9	1	0,5	19	8,8	-	-	-	-	9	4,2	-	-	-	-	-	108	
76	9,3	-	-	-	-	-	-	-	-	-	-	-	-	-	-	-	109	
77	8,5	12	1,3	49	5,4	13	1,4	1	0,1	-	-	-	-	-	-	- 71	7,9	
42	4,8	8	0,9	73	8,3	-	-	-	-	14	1,5	-	-	-	-	-	110	
11	1,6	-	-	-	-	-	-	-	-	-	-	-	-	-	-	-	110	
12	1,7	10	1,3	12	1,7	-	-	-	-	-	-	-	-	-	-	- 31	4,3	
8	1,2	3	0,4	20	3,0	-	-	-	-	9	1,3	-	-	-	-	-	111	
- 4	1,4	-	-	- 8	2,8	-	-	-	-	-	-	-	-	-	-	- 32	11,2	
3	1,3	1	0,4	20	8,3	-	-	-	-	9	3,7	-	-	-	-	-	112	
- 3	1,7	- 9	5,2	- 5	2,9	-	-	-	-	-	-	-	-	-	-	145	100,0	
-	-	12	8,0	5	3,3	-	-	-	-	2	1,3	-	-	-	-	- 32	18,4	
- 2	1,2	-	-	- 6	3,6	1	0,6	-	-	-	-	-	-	-	-	- 58	34,5	
3	1,9	-	-	24	15,2	-	-	-	-	3	1,9	-	-	-	-	-	113	
- 6	3,6	- 33	19,6	- 2	1,2	-	-	-	-	-	-	-	-	-	-	- 20	11,9	
2	1,5	16	12,3	8	6,2	-	-	-	-	-	-	-	-	-	-	-	114	
- 20	4,0	- 5	1,0	- 17	3,4	1	0,2	-	-	-	-	-	-	-	-	- 123	24,8	
9	1,9	10	2,1	17	3,6	-	-	-	-	4	1,0	-	-	-	-	-	115	
68	12,0	-	-	-	-	-	-	-	-	-	-	-	-	-	-	-	116	
51	9,3	1	0,2	18	3,3	5	0,9	1	0,2	-	-	-	-	-	-	- 111	20,3	
36	6,9	3	0,6	29	5,3	11	2,1	-	-	3	0,6	-	-	-	-	-	117	
- 3	1,9	-	-	- 9	5,6	-	-	-	-	-	-	-	-	-	-	- 50	31,0	
1	0,8	-	-	31	24,6	1	0,8	-	-	3	2,3	-	-	-	-	-	118	
- 9	2,5	- 1	0,3	- 4	1,1	-	-	-	-	-	-	-	-	-	-	- 14	4,2	
2	0,6	1	0,3	16	4,7	4	1,2	-	-	9	2,7	-	-	-	-	- 77	21,8	
- 3	5,2	-	-	-	-	-	-	-	-	-	-	-	-	-	-	- 58	100,0	
-	-	-	-	- 15	30,0	-	-	-	-	1	2,0	-	-	-	-	- 18	31,0	
- 4	2,3	- 3	1,9	-	-	-	-	-	-	-	-	-	-	-	-	- 33	20,6	
4	2,7	3	2,0	35	23,7	-	-	-	-	1	0,7	-	-	-	-	-	120	
74	7,6	-	-	-	-	-	-	-	-	-	-	-	-	-	-	-	121	
96	9,5	6	0,6	25	2,3	18	1,8	-	-	-	-	-	-	-	-	- 147	14,6	
57	6,0	2	0,2	132	14,0	21	2,2	-	-	6	0,6	-	-	-	-	-	122	
129	7,0	-	-	-	-	-	-	-	-	-	-	-	-	-	-	-	122	
144	6,8	11	0,5	262	12,4	7	0,3	2	0,1	-	-	-	-	-	-	- 107	5,1	
106	5,4	9	0,5	330	16,9	18	0,9	-	-	22	1,1	-	-	-	-	-	123	
- 48	4,0	- 11	0,9	- 69	5,8	3	0,3	1	0,1	-	-	-	-	-	-	- 54	4,5	
18	1,5	5	0,4	122	10,2	3	0,2	-	-	5	0,4	-	-	-	-	-	124	
- 17	6,2	- 1	0,3	- 5	1,8	3	1,1	1	0,3	-	-	-	-	-	-	- 59	21,4	
11	4,8	3	1,3	13	5,6	-	-	-	-	3	1,3	-	-	-	-	-	125	
- 17	7,8	- 2	1,0	- 4	1,8	3	1,4	-	-	-	-	-	-	-	-	- 68	31,3	
8	4,1	3	1,6	28	14,5	2	1,0	-	-	4	2,1	-	-	-	-	-	126	
- 42	1,8	- 13	0,6	- 176	7,5	7	0,3	3	0,1	-	-	-	-	-	-	- 163	7,0	
36	1,8	9	0,4	226	10,9	10	0,5	-	-	37	1,8	-	-	-	-	-	126	

d) Neuwahl zu den Vertretungen einzelner Gemeinden 1951 und 1952.

Lfd. Nr.	Gemeinde Verwaltungsbezirk	Wahl- berechtigte	Wähler		insgesamt	CDU		SPD		FDP	
	noch: Ldkr. Detmold										
127	a	134	101	75,4	89	32	36,0	44	49,4	-	-
	b	147	111	75,5	109	44	40,4	34	31,2	1	0,9
	c	154	96	62,3	91	35	38,5	45	49,5	-	-
	d	148	25	16,9	99	-	-	-	-	-	-
128	a	952	811	85,2	762	384	50,4	378	49,6	-	-
	b	1 087	900	82,8	871	347	39,8	356	40,9	54	6,2
	c	993	774	77,9	725	298	41,1	349	48,1	-	-
129	a	620	506	81,6	491	216	44,0	232	47,3	-	-
	b	649	508	78,3	488	105	21,5	212	43,4	34	7,0
	c	662	474	71,6	459	137	29,8	245	53,4	-	-
130	a	541	493	91,1	479	153	31,9	224	46,8	102	21,3
	b	690	634	91,9	620	172	27,7	263	42,4	66	10,6
	c	639	545	85,3	508	160	31,5	270	53,1	-	-
131	a	157	115	73,2	102	102	100,0	-	-	-	-
	b	164	130	79,3	130	52	40,0	43	33,1	16	12,3
	c	164	117	71,3	117	65	55,6	46	39,3	-	-
132	a	300	220	73,3	198	-	-	-	-	-	-
	b	322	260	80,7	257	125	48,6	57	22,2	20	7,8
	c	314	225	71,7	220	124	56,4	71	32,3	-	-
	d	316	10	3,2	40	-	-	-	-	-	-
133	a	762	608	79,8	564	210	37,2	209	37,1	-	-
	b	796	617	77,5	589	157	26,7	217	36,9	65	11,0
	c	783	520	66,4	477	187	39,2	251	52,6	-	-
134	a	762	587	77,0	503	176	35,0	327	65,0	-	-
	b	813	640	78,7	612	136	22,2	278	45,5	40	6,5
	c	857	649	75,7	610	153	25,1	320	52,5	-	-
135	a	393	321	81,7	303	92	30,4	190	62,7	-	-
	b	399	325	81,5	308	74	24,0	147	47,7	23	7,5
	c	394	311	78,9	297	82	27,6	180	60,6	-	-
136	a	72	64	88,9	64	-	-	-	-	-	-
	b	71	62	87,3	62	40	64,5	4	6,5	-	-
	c	59	55	93,2	53	43	81,1	3	5,7	-	-
	d	63	38	60,3	228	228	100,0	-	-	-	-
137	a	824	578	70,1	546	185	33,9	335	61,4	-	-
	b	846	642	75,9	615	122	19,8	283	46,0	36	5,9
	c	830	571	68,8	543	129	23,8	335	61,7	-	-
138	a	555	386	69,5	379	122	32,2	152	40,1	-	-
	b	581	371	63,9	353	74	21,0	135	38,2	25	7,1
	c	579	341	58,9	327	76	23,2	153	46,8	-	-
139	a	741	647	87,3	608	255	41,9	353	58,1	-	-
	b	816	701	85,9	657	228	34,7	278	42,3	38	5,8
	c	797	651	81,7	616	233	37,8	317	51,5	-	-
140	a	763	685	89,8	664	227	34,2	350	52,7	87	13,1
	b	793	677	85,4	646	178	27,6	342	52,9	8	1,2
	c	812	635	78,2	577	150	26,0	370	64,1	-	-
141	a	208	171	82,2	152	-	-	-	-	-	-
	b	211	183	86,7	179	50	27,9	63	35,2	10	5,6
	c	209	157	75,1	152	50	32,9	73	48,0	-	-
	d	203	185	91,1	1 045	694	66,4	351	33,6	-	-
142	a	2 004	1 519	75,8	1 412	823	58,3	503	35,6	-	-
	b	2 478	2 068	83,5	1 999	898	44,9	466	23,3	242	12,1
	c	2 366	1 751	74,0	1 671	930	55,7	490	29,3	-	-
	d	1 931	1 497	77,5	1 471	741	50,4	346	23,5	-	-
143	a	315	277	87,9	269	-	-	205	76,2	64	23,8
	b	329	254	77,2	240	90	37,5	86	35,8	10	4,2
	c	341	238	69,8	232	81	34,9	113	48,7	-	-
144	a	214	199	93,0	152	-	-	-	-	37	24,3
	b	222	196	88,3	188	75	39,9	46	24,5	1	0,5
	c	214	194	90,7	184	87	47,3	57	31,0	-	-
	d	211	176	83,4	952	751	78,9	201	21,1	-	-
145	a	868	699	80,5	662	270	40,8	330	49,8	-	-
	b	908	731	80,5	695	174	25,0	305	43,9	28	4,0
	c	885	689	77,9	648	231	35,7	317	48,9	-	-
146	a	106	79	74,5	77	-	-	-	-	-	-
	b	111	91	82,0	88	27	30,6	10	11,4	12	13,6
	c	107	87	81,3	82	33	40,2	23	28,0	-	-
	d	105	35	33,3	164	-	-	-	-	-	-

a) Wahl zu den Vertretungen der Gemeinden am 17.10.1948. - b) Bundestagswahl am 14.8.1949. - c) Landtagswahl am 18.6.1950. -
1) BHE

Gültige Stimmen																		Lfd. Nr.
davon																		
KPD		Z		DKP DRP		RSF		RWVP		DP		SRP		Sonstige Parteien		Unab- hängige		
- 3	2,7	1	0,9	5	4,6	-	-	-	-	-	-	-	-	-	-	13	14,6	
-	-	1	1,1	9	9,8	-	-	-	-	1	1,1	-	-	-	-	21	19,3	
-	-	-	-	-	-	-	-	-	-	-	-	-	-	-	-	99	100,0	
34	3,9	7	0,8	27	3,1	9	1,0	3	0,4	-	-	-	-	-	-	34	3,9	
21	2,9	5	0,7	42	5,8	-	-	-	-	10	1,4	-	-	-	-	-	-	
43	8,7	-	-	-	-	-	-	-	-	-	-	-	-	-	-	-	-	
39	8,0	-	-	14	2,9	1	0,2	-	-	-	-	-	-	-	-	83	17,0	
33	7,2	2	0,4	38	8,3	-	-	-	-	4	0,9	-	-	-	-	-	-	
-	-	-	-	-	-	-	-	-	-	-	-	-	-	-	-	-	-	
28	4,5	4	0,7	28	4,5	4	0,7	1	0,2	-	-	-	-	-	-	54	8,7	
14	2,8	7	1,4	54	10,6	-	-	-	-	3	0,6	-	-	-	-	-	-	
-	-	-	-	-	-	-	-	-	-	-	-	-	-	-	-	-	-	
10	7,7	-	-	2	1,5	-	-	-	-	-	-	-	-	-	-	7	5,4	
-	-	-	-	6	5,1	-	-	-	-	-	-	-	-	-	-	-	-	
-	-	-	-	-	-	-	-	-	-	-	-	-	-	-	-	-	-	
14	5,5	9	3,5	6	2,3	-	-	1	0,4	-	-	-	-	-	-	198	100,0	
13	5,9	7	3,2	2	0,9	-	-	-	-	3	1,3	-	-	-	-	25	9,7	
-	-	-	-	-	-	-	-	-	-	-	-	-	-	-	-	40	100,0	
-	-	-	-	-	-	-	-	-	-	-	-	-	-	-	-	145	25,7	
25	4,2	2	0,3	24	4,1	-	-	-	-	-	-	-	-	-	-	99	16,8	
8	1,7	3	0,6	21	4,4	-	-	-	-	7	1,5	-	-	-	-	-	-	
-	-	-	-	-	-	-	-	-	-	-	-	-	-	-	-	-	-	
40	6,5	4	0,7	72	11,8	2	0,3	-	-	-	-	-	-	-	-	40	6,5	
22	3,6	2	0,3	104	17,0	4	0,7	-	-	5	0,8	-	-	-	-	-	-	
-	-	-	-	-	-	-	-	-	-	-	-	-	-	-	-	21	6,9	
8	2,6	2	0,7	1	0,3	-	-	-	-	-	-	-	-	-	-	33	17,2	
13	4,4	6	2,0	10	3,4	-	-	-	-	6	2,0	-	-	-	-	-	-	
-	-	-	-	-	-	-	-	-	-	-	-	-	-	-	-	64	100,0	
-	-	10	16,1	-	-	2	3,2	-	-	-	-	-	-	-	-	6	9,7	
2	3,8	3	5,6	2	3,8	-	-	-	-	-	-	-	-	-	-	-	-	
-	-	-	-	-	-	-	-	-	-	-	-	-	-	-	-	-	-	
-	-	-	-	-	-	-	-	-	-	-	-	-	-	-	-	-	-	
37	6,0	6	1,0	17	2,8	2	0,3	-	-	-	-	-	-	-	-	26	4,7	
24	4,4	3	0,5	47	8,7	-	-	-	-	5	0,9	-	-	-	-	112	18,8	
105	27,7	-	-	-	-	-	-	-	-	-	-	-	-	-	-	-	-	
32	9,1	2	0,5	18	5,1	1	0,3	-	-	-	-	-	-	-	-	66	18,7	
17	5,2	-	-	58	17,7	12	3,7	-	-	11	3,4	-	-	-	-	-	-	
-	-	-	-	-	-	-	-	-	-	-	-	-	-	-	-	-	-	
13	2,0	5	0,8	9	1,4	1	0,1	1	0,1	-	-	-	-	-	-	84	12,8	
6	1,0	16	2,6	32	5,2	-	-	-	-	12	1,9	-	-	-	-	-	-	
-	-	-	-	-	-	-	-	-	-	-	-	-	-	-	-	-	-	
21	3,3	4	0,6	10	1,5	-	-	-	-	-	-	-	-	-	-	83	12,9	
17	2,9	5	0,9	33	5,7	-	-	-	-	2	0,4	-	-	-	-	-	-	
-	-	-	-	-	-	-	-	-	-	-	-	-	-	-	-	152	100,0	
5	2,8	1	0,5	3	1,7	-	-	-	-	-	-	-	-	-	-	47	26,3	
-	-	1	0,7	24	15,8	-	-	-	-	4	2,6	-	-	-	-	-	-	
-	-	-	-	-	-	-	-	-	-	-	-	-	-	-	-	-	-	
86	6,1	-	-	-	-	-	-	-	-	-	-	-	-	-	-	-	-	
135	6,8	33	1,7	66	3,3	9	0,4	2	0,1	-	-	-	-	-	-	148	7,4	
111	6,6	19	1,1	85	5,1	-	-	-	-	36	2,2	-	-	340 ¹⁾	23,1	-	-	
44	3,0	-	-	-	-	-	-	-	-	-	-	-	-	-	-	-	-	
-	-	-	-	-	-	-	-	-	-	-	-	-	-	-	-	-	-	
10	4,2	-	-	3	1,2	-	-	-	-	-	-	-	-	-	-	41	17,1	
8	3,5	-	-	27	11,6	-	-	-	-	3	1,3	-	-	-	-	-	-	
-	-	-	-	-	-	-	-	-	-	-	-	-	-	-	-	115	75,7	
3	1,5	-	-	11	5,9	-	-	-	-	-	-	-	-	-	-	52	27,7	
2	1,1	1	0,5	29	15,8	-	-	-	-	8	4,3	-	-	-	-	-	-	
-	-	-	-	-	-	-	-	-	-	-	-	-	-	-	-	-	-	
62	9,4	-	-	-	-	-	-	-	-	-	-	-	-	-	-	-	-	
61	8,7	8	1,2	33	4,7	1	0,2	1	0,2	-	-	-	-	-	-	84	12,1	
39	6,0	12	1,9	41	6,3	-	-	-	-	8	1,2	-	-	-	-	-	-	
-	-	-	-	-	-	-	-	-	-	-	-	-	-	-	-	77	100,0	
2	2,3	2	2,3	7	8,0	-	-	-	-	-	-	-	-	-	-	28	31,8	
3	3,7	3	3,7	19	23,2	-	-	-	-	1	1,2	-	-	-	-	-	-	
-	-	-	-	-	-	-	-	-	-	-	-	-	-	-	-	164	100,0	

d) Neuwahl zu den Vertretungen einzelner Gemeinden 1951 und 1952.

Lfd. Nr.	Gemeinde Verwaltungsbezirk	Wahl- berechtigte	Wähler		insgesamt	CDU		SPD		FDP	
	noch: Ldkr. Detmold										
147	Nienhagen a	295	261	88,5	254	91	35,8	-	-	163	64,2
 b	275	211	76,7	205	54	26,4	76	37,1	30	14,6
 c	296	195	65,9	188	86	45,8	76	40,4	-	-
148	Niese a	288	246	85,4	237	117	49,4	120	50,6	-	-
 b	310	263	84,8	248	126	50,8	41	16,5	4	1,6
 c	303	247	81,5	234	123	52,6	86	36,8	-	-
149	Niewald a	99	89	89,9	78	-	-	78	100,0	-	-
 b	105	95	90,5	89	25	28,1	24	27,0	7	7,8
 c	96	81	84,4	81	24	29,6	37	45,7	-	-
150	Oberschönhagen. . . . a	352	294	83,5	286	157	54,9	52	18,2	77	26,9
 b	361	250	69,3	247	91	36,8	48	19,4	9	3,6
 c	387	233	60,2	228	96	42,1	85	37,3	-	-
151	Oesterhols. a	468	332	70,9	325	-	-	85	26,2	70	21,5
 b	498	343	68,9	333	90	27,0	136	40,9	15	4,5
 c	499	327	65,5	318	115	36,2	162	50,9	-	-
152	Ostern-Bremke. . . . a	162	148	91,4	141	-	-	82	58,2	59	41,8
 b	182	140	76,9	136	38	27,9	31	22,8	7	5,1
 c	174	133	76,4	128	40	31,3	49	38,3	-	-
153	Ohraen. a	460	364	79,1	356	-	-	228	64,0	128	36,0
 b	481	357	74,2	342	98	28,7	104	30,4	19	5,6
 c	486	308	63,4	295	128	43,4	133	45,1	-	-
154	Pivitsheide V.H.. . . a	1 040	852	81,9	814	120	14,8	317	38,9	-	-
 b	1 037	861	83,0	813	168	20,7	349	42,9	86	10,6
 c	1 055	880	83,4	811	228	28,1	421	51,9	-	-
155	Pivitsheide V.L.. . . a	1 712	1 411	82,4	1 249	559	44,8	690	55,2	-	-
 b	1 800	1 398	77,7	1 309	383	29,3	689	52,6	45	3,4
 c	1 825	1 361	74,6	1 248	406	32,5	714	57,2	-	-
156	Pottenhausen. a	655	491	75,0	458	164	35,8	294	64,2	-	-
 b	713	548	76,9	541	135	25,0	274	50,6	24	4,4
 c	695	515	74,1	486	149	30,7	285	58,6	-	-
157	Reelkirchen. a	395	336	85,1	328	195	59,5	133	40,5	-	-
 b	426	316	74,2	309	127	41,1	103	33,3	15	4,9
 c	440	331	75,2	312	145	46,5	136	43,6	-	-
158	Remmighausen. a	726	541	74,5	423	88	20,8	335	79,2	-	-
 b	750	614	81,9	588	165	28,1	272	46,2	40	6,8
 c	750	597	79,6	572	163	28,5	311	54,4	-	-
159	Rischenau. a	581	468	80,6	457	204	44,6	157	34,4	96	21,0
 b	626	466	74,4	449	133	29,6	139	31,0	39	8,7
 c	646	433	67,0	418	148	35,4	192	45,9	-	-
160	Ruansiek. a	89	60	67,4	54	-	-	-	-	-	-
 b	97	67	69,1	66	41	62,1	5	7,6	1	1,5
 c	95	65	68,4	62	43	69,4	13	21,0	-	-
 d	96	29	30,2	56	-	-	-	-	-	-
161	Sabbenhausen. a	582	475	81,6	451	225	49,9	226	50,1	-	-
 b	610	502	82,3	492	210	42,7	141	28,7	9	1,7
 c	634	463	73,0	443	222	50,1	187	42,2	-	-
162	Schieder. a	1 255	1 018	81,1	947	368	38,9	558	58,9	-	-
 b	1 404	1 104	78,6	1 044	288	27,6	391	37,5	136	13,0
 c	1 333	967	72,5	910	305	33,5	519	57,0	-	-
163	Schlangen. a	2 212	1 456	65,8	1 314	474	36,1	597	45,4	-	-
 b	2 396	1 777	74,2	1 717	527	30,7	868	50,6	91	5,3
 c	2 506	1 650	65,8	1 582	514	32,5	854	54,0	-	-
164	Schmedissen. a	104	83	79,8	74	-	-	-	-	-	-
 b	104	84	80,8	84	33	39,3	21	25,0	2	2,4
 c	104	76	73,1	73	40	54,8	29	39,7	-	-
 d	99	21	21,2	126	-	-	-	-	-	-
165	Schönemark. a	251	155	61,8	128	128	100,0	-	-	-	-
 b	270	167	61,9	165	64	38,8	31	18,8	11	6,7
 c	262	137	52,3	134	74	55,2	37	27,6	-	-
166	Siebenhöfen. a	142	108	76,1	93	80	86,0	-	-	-	-
 b	136	116	85,3	115	44	38,3	15	13,0	11	9,6
 c	139	78	56,1	78	48	61,5	17	21,8	-	-
 d	128	24	18,8	103	103	100,0	-	-	-	-
167	Siekhols. a	245	182	74,3	167	-	-	57	34,1	-	-
 b	272	231	84,9	224	66	29,5	93	41,5	26	11,6
 c	252	199	79,0	187	73	39,0	100	53,5	-	-
 d	230	144	62,6	145	457	100,0	-	-	-	-

a) Wahl zu den Vertretungen der Gemeinden am 17.10.1948. - b) Bundestagswahl am 14.8.1949. - c) Landtagswahl am 18.6.1950.-

Gültige Stimmen																		Lfd. Nr.
davon																		
KPD		Z		DKP DRP		RSF		RWVP		DP		SRP		Sonstige Parteien		Unab- hängige		
-	-	-	-	-	-	-	-	-	-	-	-	-	-	-	-	-	-	147
13	6,3	-	-	13	6,3	1	0,5	-	-	-	-	-	-	-	-	18	8,8	
10	5,3	-	-	13	6,9	1	0,5	-	-	2	1,1	-	-	-	-	-	-	148
-	-	-	-	-	-	-	-	-	-	-	-	-	-	-	-	-	-	
4	1,6	27	10,9	15	6,1	1	0,4	1	0,4	-	-	-	-	-	-	29	11,7	149
4	1,7	10	4,3	9	3,8	-	-	-	-	2	0,8	-	-	-	-	-	-	
-	-	-	-	-	-	-	-	-	-	-	-	-	-	-	-	-	-	150
1	1,1	-	-	-	-	-	-	-	-	-	-	-	-	-	-	32	36,0	
2	2,5	-	-	18	22,2	-	-	-	-	-	-	-	-	-	-	-	-	151
-	-	-	-	-	-	-	-	-	-	-	-	-	-	-	-	-	-	
11	4,5	-	-	13	5,3	-	-	-	-	-	-	-	-	-	-	75	30,4	152
11	4,8	3	1,3	28	12,3	-	-	-	-	5	2,2	-	-	-	-	-	-	
-	-	-	-	-	-	-	-	-	-	-	-	-	-	-	-	170	52,3	153
8	2,4	1	0,3	27	8,1	3	0,9	2	0,6	-	-	-	-	-	-	51	15,3	
8	2,5	-	-	27	8,5	-	-	-	-	6	1,9	-	-	-	-	-	-	154
-	-	-	-	-	-	-	-	-	-	-	-	-	-	-	-	-	-	
10	7,4	3	2,2	6	4,4	-	-	-	-	-	-	-	-	-	-	41	30,2	155
2	1,6	-	-	36	28,1	1	0,7	-	-	-	-	-	-	-	-	-	-	
-	-	-	-	-	-	-	-	-	-	-	-	-	-	-	-	-	-	156
4	1,1	3	1,5	11	3,2	4	1,1	2	0,6	-	-	-	-	-	-	95	27,8	
4	1,4	1	0,3	22	7,5	5	1,7	-	-	2	0,6	-	-	-	-	-	-	157
80	9,8	-	-	-	-	-	-	-	-	-	-	-	-	-	-	297	36,5	
85	10,5	1	0,1	42	5,2	-	-	-	-	-	-	-	-	-	-	82	10,0	158
73	9,0	1	0,1	79	9,8	-	-	-	-	9	1,1	-	-	-	-	-	-	
-	-	-	-	-	-	-	-	-	-	-	-	-	-	-	-	-	-	159
51	3,9	6	0,5	94	7,2	-	-	-	-	-	-	-	-	-	-	41	3,1	
29	2,3	3	0,3	87	7,0	-	-	-	-	9	0,7	-	-	-	-	-	-	160
-	-	-	-	-	-	-	-	-	-	-	-	-	-	-	-	-	-	
16	3,0	-	-	30	5,5	3	0,6	-	-	-	-	-	-	-	-	59	10,9	161
12	2,5	-	-	25	5,1	11	2,3	-	-	4	0,8	-	-	-	-	-	-	
-	-	-	-	-	-	-	-	-	-	-	-	-	-	-	-	-	-	162
8	2,6	5	1,6	7	2,3	-	-	-	-	-	-	-	-	-	-	44	14,2	
13	4,2	4	1,3	12	3,8	-	-	-	-	2	0,6	-	-	-	-	-	-	163
-	-	-	-	-	-	-	-	-	-	-	-	-	-	-	-	-	-	
26	4,4	8	1,4	31	5,3	4	0,7	1	0,1	-	-	-	-	-	-	41	7,0	164
16	2,8	6	1,1	54	9,4	13	2,3	-	-	9	1,5	-	-	-	-	-	-	
-	-	-	-	-	-	-	-	-	-	-	-	-	-	-	-	-	-	165
4	0,9	4	0,9	49	10,9	-	-	-	-	-	-	-	-	-	-	81	18,0	
8	1,9	4	1,0	53	12,7	-	-	-	-	13	3,1	-	-	-	-	-	-	166
-	-	-	-	-	-	-	-	-	-	-	-	-	-	-	-	54	100,0	
1	1,5	1	1,5	1	1,5	-	-	-	-	-	-	-	-	-	-	16	24,3	167
-	-	-	-	2	3,2	-	-	-	-	4	6,4	-	-	-	-	-	-	
-	-	-	-	-	-	-	-	-	-	-	-	-	-	-	-	56	100,0	168
6	1,2	29	5,9	12	2,4	-	-	-	-	-	-	-	-	-	-	85	17,3	
3	0,7	8	1,8	18	4,1	-	-	-	-	5	1,1	-	-	-	-	-	-	169
-	-	-	-	-	-	-	-	-	-	-	-	-	-	-	-	-	-	
39	3,7	12	1,1	67	6,4	5	0,5	-	-	-	-	-	-	-	-	21	2,2	170
15	1,7	9	1,0	38	4,2	-	-	-	-	24	2,6	-	-	-	-	106	10,2	
82	6,2	-	-	-	-	-	-	-	-	-	-	-	-	-	-	161	12,3	171
76	4,4	20	1,2	107	6,2	4	0,2	2	0,1	-	-	-	-	-	-	22	1,3	
77	4,9	15	0,9	100	6,3	-	-	-	-	22	1,4	-	-	-	-	-	-	172
-	-	-	-	-	-	-	-	-	-	-	-	-	-	-	-	74	100,0	
2	2,4	-	-	2	2,4	1	1,1	-	-	-	-	-	-	-	-	23	27,4	173
1	1,4	3	4,1	-	-	-	-	-	-	-	-	-	-	-	-	126	100,0	
-	-	-	-	-	-	-	-	-	-	-	-	-	-	-	-	-	-	174
12	7,3	-	-	6	3,6	18	10,9	1	0,6	-	-	-	-	-	-	22	13,3	
9	6,7	-	-	13	9,7	-	-	-	-	1	0,8	-	-	-	-	-	-	175
-	-	-	-	-	-	-	-	-	-	-	-	-	-	-	-	13	14,0	
12	10,4	-	-	4	3,5	1	0,9	-	-	-	-	-	-	-	-	28	24,3	176
2	2,6	-	-	8	10,3	-	-	-	-	3	3,8	-	-	-	-	-	-	
-	-	-	-	-	-	-	-	-	-	-	-	-	-	-	-	-	-	177
7	3,1	3	1,3	2	0,9	1	0,5	-	-	-	-	-	-	-	-	110	65,9	
8	4,3	1	0,5	4	2,2	-	-	-	-	1	0,5	-	-	-	-	26	11,6	178
-	-	-	-	-	-	-	-	-	-	-	-	-	-	-	-	-	-	

d) Neuwahl zu den Vertretungen einzelner Gemeinden 1951 und 1952.

Lfd. Nr.	Gemeinde Verwaltungsbezirk	Wahl- berechtigte	Wähler								
					insgesamt	CDU		SPD		FDP	
	noch: Ldkr. Detmold										
168	a	924	807	87,3	759	307	40,4	452	59,6	-	-
	b	940	810	86,2	781	210	26,9	399	51,1	41	5,2
	c	961	822	85,5	778	227	29,2	431	55,4	-	-
169	a	261	227	87,0	223	46	20,6	134	60,1	43	19,3
	b	259	229	88,4	226	83	36,7	89	39,4	11	4,9
	c	265	225	84,9	219	66	30,1	123	56,2	-	-
	d	260	165	63,5	488	-	-	-	-	-	-
170	a	94	71	75,5	60	42	70,0	18	30,0	-	-
	b	93	80	86,0	80	28	35,0	23	28,8	1	1,2
	c	94	69	73,4	67	26	38,8	21	31,3	-	-
171	a	359	282	78,6	261	117	44,8	144	55,2	-	-
	b	372	273	73,4	264	80	30,3	109	41,3	13	4,9
	c	361	249	69,0	238	75	31,5	122	51,3	-	-
172	a	145	129	89,0	119	98	82,4	21	17,6	-	-
	b	152	127	83,6	120	47	39,2	32	26,7	12	10,0
	c	150	116	77,3	113	54	47,8	41	36,3	-	-
173	a	244	191	78,3	178	-	-	-	-	-	-
	b	236	173	73,3	169	56	33,1	61	36,1	7	4,1
	c	233	149	63,9	138	68	49,3	54	39,1	-	-
	d	221	63	28,5	171	-	-	-	-	-	-
174	a	909	503	55,3	335	265	79,1	-	-	-	-
	b	984	722	73,4	700	231	33,0	204	29,1	72	10,3
	c	986	696	70,6	654	250	38,2	268	41,0	-	-
175	a	212	188	84,9	174	-	-	-	-	-	-
	b	220	175	79,5	169	70	41,4	35	20,7	7	4,1
	c	227	157	69,2	149	81	54,4	52	34,9	-	-
	d	207	31	15,0	116	116	100,0	-	-	-	-
176	a	238	192	80,7	174	96	55,2	78	44,8	-	-
	b	262	218	83,2	213	59	27,7	86	40,4	17	8,0
	c	252	195	77,4	191	91	47,7	85	44,5	-	-
	d	239	195	81,6	895	610	68,2	285	31,8	-	-
177	a	289	188	65,1	179	61	34,1	118	65,9	-	-
	b	309	224	72,5	216	46	21,3	114	52,8	13	6,0
	c	315	218	69,2	210	56	26,7	129	61,4	-	-
178	a	740	617	83,4	555	202	36,4	353	63,6	-	-
	b	785	650	82,8	619	152	24,6	259	41,8	31	5,0
	c	731	612	83,7	587	136	23,2	341	58,1	-	-
179	a	326	250	76,7	232	185	79,7	47	20,3	-	-
	b	341	252	73,9	249	135	54,2	27	10,9	3	1,2
	c	329	232	70,5	226	123	54,4	81	35,9	-	-
180	a	86 461	63 224	73,1	58 960	24 796	42,1	23 914	40,6	5 128	8,7
	b	91 028	69 971	76,9	67 631	20 918	30,9	23 341	34,5	6 934	10,3
	c	91 532	64 513	70,5	61 459	24 387	39,7	26 308	42,8	4	0,1
	<u>Ldkr. Halle</u>										
	<u>Amt Borgholzhausen</u>										
181	a	764	630	82,5	605	253	41,8	352	58,2	-	-
	b	739	557	75,4	541	225	41,6	239	44,2	11	2,0
	c	757	463	61,2	458	207	45,2	212	46,3	-	-
182	a	395	325	82,3	307	54	17,6	187	60,9	-	-
	b	395	316	80,0	309	105	34,1	171	55,4	9	2,9
	c	408	270	66,2	261	100	38,3	144	55,2	-	-
183	a	1 350	1 070	79,3	1 001	348	34,8	241	24,1	258	25,7
	b	1 434	1 114	77,7	1 070	498	46,5	331	30,9	80	7,6
	c	1 500	820	54,7	798	426	53,4	249	31,2	-	-
184	a	191	157	82,2	155	106	68,4	49	31,6	-	-
	b	186	139	74,7	134	63	47,0	31	23,1	2	1,5
	c	197	132	67,0	130	70	53,8	42	32,3	-	-
185	a	93	76	81,7	62	29	46,8	18	29,0	15	24,2
	b	89	57	64,0	55	24	43,6	18	32,8	1	1,8
	c	93	41	44,1	40	21	52,5	9	22,5	-	-
	d	90	74	82,2	243	99	40,7	60	24,8	56	23,0
186	a	469	419	89,3	404	269	66,6	135	33,4	-	-
	b	475	354	74,5	346	138	39,9	131	37,9	7	2,0
	c	487	273	56,1	268	130	48,5	99	36,9	-	-
187	a	308	275	89,3	270	106	39,3	60	22,2	-	-
	b	326	248	76,1	242	105	43,4	89	36,8	7	2,9
	c	333	199	59,8	192	107	55,8	74	38,5	-	-

a) Wahl zu den Vertretungen der Gemeinden am 17.10.1948. - b) Bundestagswahl am 14.8.1949. - c) Landtagswahl am 18.6.1950. -
1) BBE

Gültige Stimmen																		Lfd. Nr.
davon																		
KPD		Z		DKP DRP		RSF		RWVP		DP		SRP		Sonstige Parteien		Unab- hängige		
-	-	-	-	-	-	-	-	-	-	-	-	-	-	-	-	-	-	168
24	3,1	3	0,4	32	4,1	3	0,4	-	-	-	-	-	-	-	-	69	8,8	
29	3,7	-	-	78	10,0	7	0,9	-	-	6	0,8	-	-	-	-	-	-	169
-	-	-	-	-	-	-	-	-	-	-	-	-	-	-	-	-	-	
7	3,1	1	0,4	6	2,7	-	-	-	-	-	-	-	-	-	-	29	12,8	
3	1,4	2	0,9	21	9,6	-	-	-	-	4	1,8	-	-	-	-	488	100,0	
-	-	-	-	-	-	-	-	-	-	-	-	-	-	-	-	-	-	170
-	-	-	-	3	3,8	-	-	-	-	-	-	-	-	-	-	25	31,2	
-	-	-	-	20	29,9	-	-	-	-	-	-	-	-	-	-	-	-	171
-	-	-	-	-	-	-	-	-	-	-	-	-	-	-	-	-	-	
9	3,4	-	-	13	4,9	1	0,4	-	-	-	-	-	-	-	-	39	14,8	
1	0,4	2	0,9	37	15,5	-	-	-	-	1	0,4	-	-	-	-	-	-	172
-	-	-	-	-	-	-	-	-	-	-	-	-	-	-	-	-	-	
4	3,3	1	0,8	5	4,2	-	-	1	0,8	-	-	-	-	-	-	18	15,0	
-	-	3	2,7	11	9,7	-	-	-	-	4	3,5	-	-	-	-	-	-	173
-	-	-	-	-	-	-	-	-	-	-	-	-	-	-	-	-	-	
-	-	-	-	-	-	-	-	-	-	-	-	-	-	-	-	178	100,0	
12	7,1	5	3,0	6	3,6	-	-	1	0,6	-	-	-	-	-	-	21	12,4	
7	5,0	2	1,5	5	3,6	-	-	-	-	2	1,5	-	-	-	-	-	-	174
-	-	-	-	-	-	-	-	-	-	-	-	-	-	-	-	171	100,0	
-	-	-	-	-	-	-	-	-	-	-	-	-	-	-	-	70	20,9	
44	6,3	5	0,7	24	3,4	18	2,6	1	0,2	-	-	-	-	-	-	101	14,4	
47	7,2	10	1,5	34	5,2	25	3,8	-	-	20	3,1	-	-	-	-	-	-	175
-	-	-	-	-	-	-	-	-	-	-	-	-	-	-	-	174	100,0	
4	2,4	-	-	6	3,6	1	0,6	-	-	-	-	-	-	-	-	46	27,2	
1	0,7	-	-	13	8,7	-	-	-	-	2	1,3	-	-	-	-	-	-	176
-	-	-	-	-	-	-	-	-	-	-	-	-	-	-	-	-	-	
7	3,3	1	0,4	8	3,8	-	-	-	-	-	-	-	-	-	-	35	16,4	
5	2,6	3	1,6	6	3,1	-	-	-	-	1	0,5	-	-	-	-	-	-	177
-	-	-	-	-	-	-	-	-	-	-	-	-	-	-	-	-	-	
-	-	-	-	-	-	-	-	-	-	-	-	-	-	-	-	-	-	178
8	3,7	1	0,5	14	6,5	-	-	-	-	-	-	-	-	-	-	20	9,2	
5	2,4	1	0,5	13	6,2	3	1,4	-	-	3	1,4	-	-	-	-	-	-	179
-	-	-	-	-	-	-	-	-	-	-	-	-	-	-	-	-	-	
45	7,3	3	0,5	22	3,6	4	0,6	-	-	-	-	-	-	-	-	103	16,6	
35	6,0	3	0,5	62	10,5	-	-	-	-	10	1,7	-	-	-	-	-	-	180
-	-	-	-	-	-	-	-	-	-	-	-	-	-	-	-	-	-	
6	2,4	-	-	7	2,8	1	0,4	-	-	-	-	-	-	-	-	70	28,1	
3	1,3	5	2,2	13	5,8	-	-	-	-	1	0,4	-	-	-	-	-	-	181
-	-	-	-	-	-	-	-	-	-	-	-	-	-	-	-	-	-	
2 242	3,8	-	-	-	-	-	-	-	-	-	-	-	-	-	-	2880	4,8	
3 473	5,1	728	1,1	5016	7,4	334	0,5	69	0,1	-	-	-	-	-	-	6818	10,1	
2 307	3,7	579	0,9	6559	10,7	366	0,6	-	-	949	1,5	-	-	-	-	-	-	182
-	-	-	-	-	-	-	-	-	-	-	-	-	-	-	-	-	-	
-	-	-	-	-	-	-	-	-	-	-	-	-	-	-	-	-	-	183
21	3,9	6	1,1	5	0,9	2	0,4	1	0,2	-	-	-	-	-	-	31	5,7	
11	2,4	11	2,4	10	2,2	5	1,1	-	-	2	0,4	-	-	-	-	-	-	184
-	-	-	-	-	-	-	-	-	-	-	-	-	-	-	-	66	21,5	
3	1,0	2	0,6	2	0,6	2	0,6	1	0,3	-	-	-	-	-	-	14	4,5	
2	0,8	-	-	4	1,5	6	2,3	-	-	5	1,9	-	-	-	-	-	-	185
-	-	-	-	-	-	-	-	-	-	-	-	-	-	-	-	-	-	
25	2,5	-	-	-	-	-	-	-	-	-	-	-	-	-	-	129	12,9	
36	3,4	12	1,1	20	1,7	7	0,7	2	0,2	-	-	-	-	-	-	84	7,9	
12	1,5	9	1,1	66	8,3	20	2,5	-	-	16	2,0	-	-	-	-	-	-	186
-	-	-	-	-	-	-	-	-	-	-	-	-	-	-	-	-	-	
-	-	-	-	-	-	-	-	-	-	-	-	-	-	-	-	-	-	187
-	-	-	-	-	-	-	-	-	-	-	-	-	-	-	-	-	-	
-	-	-	-	-	-	-	-	-	-	-	-	-	-	-	-	-	-	188
11	3,2	7	2,0	14	4,0	2	0,6	-	-	-	-	-	-	-	-	36	10,4	
5	1,9	7	2,6	11	4,1	9	3,4	-	-	7	2,6	-	-	-	-	-	-	189
-	-	-	-	-	-	-	-	-	-	-	-	-	-	-	-	104	38,5	
-	-	1	0,4	1	0,4	-	-	-	-	-	-	-	-	-	-	39	16,1	
-	-	1	0,5	6	3,1	1	0,5	-	-	3	1,6	-	-	-	-	-	-	190
-	-	-	-	-	-	-	-	-	-	-	-	-	-	-	-	-	-	

d) Neuwahl zu den Vertretungen einzelner Gemeinden 1951 und 1952

Lfd. Nr.	Gemeinde Verwaltungsbezirk	Wahl- berechtigte	Wähler		insgesamt	CDU		SPD		FDP	
	nooh: Amt Borgholzhausen										
188	a	332	283	85,2	259	82	31,7	177	68,3	-	-
	b	366	292	79,8	287	114	39,7	136	47,4	15	5,2
	c	334	249	74,6	241	105	43,6	114	47,4	-	-
189	a	269	219	81,4	204	50	24,5	43	21,1	-	-
	b	279	207	74,2	198	82	41,4	52	26,3	11	5,6
	c	283	175	61,8	170	86	50,7	56	32,9	-	-
	d	273	172	63,0	164	-	-	116	17,0	318	46,5
190	a	280	243	86,8	222	157	70,7	65	29,3	-	-
	b	292	257	88,0	249	123	49,4	92	37,0	5	2,0
	c	300	218	72,7	211	116	55,0	82	38,9	-	-
191	a	289	270	93,4	266	136	51,1	116	43,6	-	-
	b	292	229	78,4	223	87	39,1	111	49,9	3	1,3
	c	316	208	65,8	205	86	42,0	99	48,3	-	-
192	a	73	61	83,6	56	41	73,2	-	-	-	-
	b	75	56	74,7	55	22	40,0	16	29,1	5	9,1
	c	77	56	72,7	54	27	50,0	19	35,2	-	-
	<u>Amt Halle (Westf.)</u>										
193	a	1 156	936	81,0	823	121	14,7	648	78,7	-	-
	b	1 223	993	81,2	927	212	22,9	586	63,2	46	5,0
	c	1 261	962	76,3	892	296	33,2	534	60,0	-	-
194	a	254	213	83,9	202	101	50,0	101	50,0	-	-
	b	268	219	81,7	210	70	33,3	82	39,0	4	1,9
	c	252	204	81,0	198	88	44,4	99	50,0	-	-
195	a	473	380	80,3	347	199	57,3	148	42,7	-	-
	b	515	418	81,2	407	141	34,7	150	36,9	16	3,9
	c	521	376	72,2	366	142	38,9	152	41,5	-	-
196	a	1 862	1 457	78,2	1 355	664	49,0	691	51,0	-	-
	b	1 924	1 490	77,4	1 432	638	44,6	528	36,9	98	6,8
	c	1 985	1 404	70,7	1 340	675	50,4	548	40,9	-	-
197	a	186	161	86,6	150	-	-	73	48,7	-	-
	b	199	163	81,9	159	38	23,9	89	56,0	3	1,9
	c	209	181	86,6	177	43	24,3	126	71,2	-	-
	d	208	21	10,1	71	20	28,2	51	71,8	-	-
198	a	833	704	84,5	637	266	41,8	353	55,4	-	-
	b	859	707	82,3	668	210	31,4	297	44,5	38	5,8
	c	881	691	78,4	654	240	36,7	298	45,6	-	-
199	a	3 801	2 495	65,6	2 191	331	15,1	912	41,6	884	40,3
	b	3 879	2 928	75,5	2 848	1 114	39,1	937	32,9	316	11,1
	c	4 069	2 891	71,0	2 792	1 386	49,6	968	34,7	-	-
200	a	394	302	76,6	280	92	32,9	188	67,1	-	-
	b	413	339	82,1	323	105	32,6	168	52,0	15	4,6
	c	415	315	75,9	293	108	36,9	154	52,6	-	-
201	a	954	882	92,5	846	290	34,3	556	65,7	-	-
	b	1 008	852	84,5	818	272	33,4	450	55,0	23	2,8
	c	1 018	778	76,4	744	308	41,4	390	52,4	-	-
202	a	493	379	76,9	361	185	51,2	176	48,8	-	-
	b	498	344	69,1	340	158	46,5	114	33,5	9	2,6
	c	521	338	64,9	327	155	47,4	139	42,5	-	-
203	a	1 149	985	85,7	948	291	30,7	366	38,6	-	-
	b	1 187	973	82,0	938	276	29,5	454	48,5	25	2,7
	c	1 184	845	71,4	814	268	32,9	431	52,9	-	-
204	a	3 959	3 000	75,8	2 734	992	36,3	1 321	48,3	316	11,6
	b	4 112	3 292	80,1	3 068	907	29,6	1 575	51,3	185	6,0
	c	4 340	3 089	71,2	2 904	1 067	36,8	1 616	55,6	-	-
	<u>Amt Veranold</u>										
205	a	1 317	1 051	79,8	1 008	525	52,1	443	43,9	-	-
	b	1 539	1 168	75,9	1 143	451	39,5	461	40,3	79	6,9
	c	1 479	1 084	73,3	1 054	445	42,2	480	45,5	-	-
206	a	427	364	85,2	348	142	40,8	206	59,2	-	-
	b	435	362	83,2	353	120	34,1	179	50,7	10	2,8
	c	438	359	82,0	351	145	41,3	177	50,4	-	-
207	a	1 890	1 225	64,8	757	-	-	-	-	-	-
	b	1 897	1 404	74,0	1 390	494	35,6	665	47,8	77	5,5
	c	1 934	1 307	67,6	1 278	556	43,6	580	45,3	-	-
208	a	1 084	920	84,9	887	372	41,9	363	40,9	152	17,2
	b	1 100	882	80,2	869	331	38,1	378	43,5	57	6,5
	c	1 110	856	77,1	841	385	45,8	355	42,2	-	-

a) Wahl zu den Vertretungen der Gemeinden am 17.10.1948. - b) Bundestagswahl am 14.8.1949. - c) Landtagswahl am 18.6.1950. - 1) BHE

Gültige Stimmen																			Lfd. Nr.
davon																			
KPD	Z		DKP DRP		RSF		RWVP		DP		SRP		Sonstige Parteien		Unab- hängige				
- 3 3	- 1,0 1,2	- 3 3	- 1,2 1,2	- 5 10	- 1,8 4,1	- 1 4	- 0,3 1,7	- - -	- - -	- 2 0,8	- - -	- - -	- - -	- - -	- 13 111	- 4,6 54,4	188		
- 7 1	- 3,5 0,6	- 1 1	- 0,6 0,6	- 16 14	- 8,1 8,2	- 3 5	- 1,5 2,9	- - -	- - -	- 7 4,1	- - -	- - -	- - -	- - 67 ¹⁾	- 27 183	- 13,6 26,7	189		
- 5 3	- 2,0 1,4	- 8 3	- 3,2 1,4	- 4 4	- 1,6 1,9	- 1 1	- 0,4 0,5	- - -	- - -	- 2 0,9	- - -	- - -	- - -	- - -	- 11 -	- 4,4 -	190		
- 5 3	- 2,2 1,5	- 5 5	- 2,4 2,4	- 1 5	- 0,4 2,4	- 1 -1	- 0,4 0,5	- 1 -	- 0,4 -	- 6 2,9	- - -	- - -	- - -	- - -	- 14 14	- 5,3 6,3	191		
- - -	- - -	- - -	- - -	- - 6	- - 11,1	- 2 3,7	- - -	- - -	- - -	- - -	- - -	- - -	- - -	- - -	- 15 12	- 26,8 21,8	192		
- 28 27	- 3,0 3,0	- 1 4	- 0,1 0,4	- 7 11	- 0,8 1,2	- 3 8	- 0,3 0,9	- 1 -	- 0,1 -	- 12 1,3	- - -	- - -	- - -	- - -	- 54 43	- 6,6 4,6	193		
- 1 1	- 0,5 0,5	- 1 -	- 0,5 -	- 2 10	- 1,0 5,1	- - -	- - -	- - -	- - -	- - -	- - -	- - -	- - -	- - -	- 50 -	- 23,8 -	194		
- 6 -	- 1,5 -	- 25 17	- 6,1 4,6	- 6 43	- 1,5 11,7	- 1 7	- 0,2 1,9	- - -	- - -	- 5 1,4	- - -	- - -	- - -	- - -	- 62 -	- 15,2 -	195		
- 34 10	- 2,4 0,7	- 4 6	- 0,3 0,4	- 33 39	- 2,3 2,9	- 15 25	- 1,0 1,9	- - -	- - -	- 37 2,8	- - -	- - -	- - -	- - -	- 82 -	- 5,7 -	196		
- 8 3	- 5,0 1,7	- - 1	- - 0,6	- - 2	- - 1,1	- 1 2	- 0,6 1,1	- - -	- - -	- - -	- - -	- - -	- - -	- - -	- 77 20	- 51,3 12,6	197		
- 18 31 15	- 2,8 4,6 2,3	- - 5 7	- - 0,7 1,1	- - 19 61	- - 2,8 9,3	- - 2 14	- - 0,3 2,1	- - -	- - -	- - 19 2,9	- - -	- - -	- - -	- - -	- 66 -	- 9,9 -	198		
- 45 80 32	- 2,1 2,8 1,2	- - 28 67	- - 1,0 2,4	- - 106 229	- - 3,7 8,2	- - 23 37	- - 0,8 1,3	- - 2 -	- - 0,1 -	- - 73 2,6	- - -	- - -	- - -	- - -	- 19 242	- 0,9 8,5	199		
- 18 7	- 5,6 2,4	- 1 2	- 0,3 0,7	- 2 7	- 0,6 2,4	- 1 5	- 0,3 1,7	- - -	- - -	- 10 3,3	- - -	- - -	- - -	- - -	- 13 -	- 4,0 -	200		
- 11 4	- 1,3 0,5	- 5 20	- 0,6 2,7	- 2 15	- 0,2 2,0	- 2 2	- 0,2 0,3	- - -	- - -	- 5 0,7	- - -	- - -	- - -	- - -	- 53 -	- 6,5 -	201		
- 7 4	- 2,1 1,2	- 1 3	- 0,3 0,9	- 3 11	- 0,9 3,4	- 3 12	- 0,9 3,7	- - -	- - -	- 3 0,9	- - -	- - -	- - -	- - -	- 45 -	- 13,2 -	202		
- 31 36 27	- 3,3 3,8 3,4	- - 5 12	- - 0,5 1,5	- - 21 45	- - 2,2 5,5	- - 5 13	- - 0,5 1,6	- - 5 -	- - 0,5 -	- - 18 2,2	- - -	- - -	- - -	- - -	- 260 111	- 27,4 11,8	203		
- 105 121 48	- 3,8 3,9 1,7	- - 13 24	- - 0,4 0,8	- - 88 76	- - 2,9 2,6	- - 13 43	- - 0,4 1,5	- - 3 -	- - 0,2 -	- - 28 1,0	- - -	- - -	- - -	- - -	- 163 -	- 5,3 -	204		
- 11 6	- 1,0 0,6	- 13 17	- 1,1 1,6	- 22 57	- 1,9 5,4	- 6 29	- 0,3 2,8	- - 3	- - 0,3	- - 20 1,9	- - -	- - -	- - -	- - -	- 40 97	- 4,0 8,5	205		
- 7 2	- 2,0 0,6	- - 2	- - 0,6	- 5 12	- 1,4 3,4	- 3 12	- 0,8 3,4	- - -	- - -	- 1 0,3	- - -	- - -	- - -	- - -	- 29 -	- 8,2 -	206		
- 12 8	- 0,9 0,6	- 7 11	- 0,5 0,9	- 20 43	- 1,4 3,4	- 9 63	- 0,6 4,9	- - 4	- - 0,3	- - 17 1,3	- - -	- - -	- - -	- - -	- 757 102	- 100,0 7,4	207		
- 21 7	- 2,4 0,8	- 4 15	- 0,5 1,8	- 10 48	- 1,2 5,7	- 7 19	- 0,8 2,3	- - 2	- - 0,2	- - 12 1,4	- - -	- - -	- - -	- - -	- 59 -	- 6,8 -	208		

b) Neuwahl zu den Vertretungen einzelner Gemeinden 1951 und 1952.

Lfd. Nr.	Gemeinde Verwaltungsbezirk	Wahl- berechtigte	Wähler		insgesamt	CDU		SPD		FDP	
209	noch: Amt Versmold										
	a	1 329	986	74,2	944	545	57,7	399	42,3	-	-
	b	1 361	912	67,0	899	385	42,8	398	44,3	52	5,8
210	Peckeloh.	c	1 345	827	61,5	806	358	44,5	374	46,4	-
	a	3 311	2 531	76,4	2 317	1 239	53,5	1 024	44,2	-	-
	b	3 427	2 746	80,1	2 636	1 058	40,1	1 060	40,2	240	9,2
211	Versmold, Stadt . .	c	3 437	2 518	73,3	2 441	1 168	47,8	1 025	42,0	-
	<u>Amt Werther (Westf.)</u>										
	a	683	629	92,1	620	230	37,1	197	31,8	193	31,1
212	Häger	b	700	563	80,4	547	225	41,1	239	43,8	12
	c	722	569	78,8	541	229	42,3	270	49,9	-	-
213	Isingdorf	a	888	740	83,3	707	296	41,9	235	33,2	176
	b	936	772	82,5	741	290	39,1	327	44,1	20	2,8
	c	961	762	79,3	737	312	42,3	312	42,3	-	-
214	Rotenhagen.	a	421	355	84,3	320	207	64,7	-	113	35,3
	b	435	341	78,4	332	154	46,4	108	32,6	14	4,2
	c	425	325	76,5	319	175	54,9	115	36,1	-	-
215	Rottingdorf	a	292	221	75,7	206	149	72,3	-	57	27,7
	b	293	195	66,6	187	76	40,6	73	39,0	11	5,9
	c	297	177	59,6	177	83	46,9	73	41,2	-	-
216	Schröttinghausen. .	a	624	473	75,8	436	172	39,4	155	35,6	109
	b	635	484	76,2	462	168	36,4	187	40,5	14	3,0
	c	618	443	71,7	416	159	38,2	197	47,5	-	-
217	Theenhausen	a	431	393	91,4	380	80	21,1	300	78,9	-
	b	439	360	82,0	352	110	31,3	226	64,1	7	2,0
	c	443	354	79,9	339	100	29,5	223	65,8	-	-
218	Werther, Stadt. . .	a	2 711	2 080	76,7	1 925	751	39,0	689	35,8	473
	b	2 731	2 190	80,2	2 064	866	42,0	808	39,1	107	5,2
	c	2 809	2 168	77,2	2 072	1 014	48,9	810	39,1	-	-
219	Ldkr. Halle insgesamt	a	35 735	27 890	78,0	25 540	9 871	38,6	10 987	43,0	2 746
	b	36 961	28 923	78,3	27 822	10 455	37,6	11 956	43,0	1 634	5,9
	c	37 759	26 927	71,3	25 901	11 386	44,0	11 645	45,0	-	-
220	Ldkr. Herford										
	a	6 332	4 522	71,4	4 164	2 163	51,9	1 823	43,8	-	-
	b	6 682	5 030	75,3	4 790	1 693	35,3	1 762	36,8	521	10,9
221	Bünde, Stadt. . . .	c	6 861	4 710	68,6	4 429	-	1 836	41,5	1 776	40,1
	<u>Amt Enger (Westf.)</u>										
	a	637	486	76,3	424	152	35,8	272	64,2	-	-
222	Belke u. Steinbeck. .	b	655	543	82,9	514	94	18,3	264	51,4	26
	c	658	509	77,4	477	-	-	283	59,3	96	20,1
223	Beeenkamp	a	881	712	80,8	634	-	-	443	69,9	191
	b	908	732	80,6	690	108	15,7	431	62,5	23	3,3
	c	920	736	80,0	690	-	-	446	64,6	109	15,9
224	Dreyen.	a	787	673	85,5	632	281	44,5	292	46,2	-
	b	823	664	80,7	637	168	26,4	303	47,6	20	3,1
	c	810	583	72,0	542	-	-	322	59,4	133	24,6
225	Enger, Stadt. . . .	a	4 341	3 303	76,1	3 048	1 378	45,2	1 635	53,6	-
	b	4 364	3 603	82,6	3 485	990	28,4	1 419	40,7	322	9,2
	c	4 425	3 419	77,3	3 250	-	-	1 540	47,4	1 126	34,6
226	Herringhausen . . .	a	1 727	1 320	76,4	1 210	404	33,4	806	66,6	-
	b	1 802	1 514	84,0	1 458	373	25,6	806	55,3	44	3,0
	c	1 858	1 483	79,8	1 398	-	-	810	57,9	332	23,7
227	Oldinghausen. . . .	a	371	282	76,0	274	109	39,8	165	60,2	-
	b	375	308	82,1	302	90	29,8	153	50,7	21	7,0
	c	385	323	83,9	315	-	-	205	65,1	93	29,5
228	Pödinghausen. . . .	a	684	572	83,6	548	233	42,5	315	57,5	-
	b	694	578	83,3	547	135	24,6	289	52,8	37	6,8
	c	702	574	81,8	533	-	-	302	56,6	175	32,8
229	Siele	a	194	163	84,0	155	87	56,1	40	25,8	-
	b	197	158	80,2	154	68	44,2	59	38,4	2	1,3
	c	198	154	77,8	150	-	-	71	47,3	50	33,3
230	Westerenger	a	1 733	1 384	79,9	1 297	244	18,8	666	51,3	291
	b	1 784	1 472	82,5	1 375	227	16,5	767	55,8	159	11,5
	c	1 792	1 382	77,1	1 283	-	-	755	58,9	322	25,1
231	Amt Ennigloh										
	a	1 096	936	85,4	849	285	33,6	545	64,2	-	-
	b	1 124	934	83,1	850	189	22,3	488	57,4	34	4,0
	c	1 146	889	77,6	802	-	-	489	61,1	172	21,4

a) Wahl zu den Vertretungen der Gemeinden am 17.10.1948. - b) Bundestagswahl am 14.8.1949. - c) Landtagswahl am 18.6.1950. -

Gültige Stimmen																		Lfd. Nr.
davon																		
KPD		Z		DKP DRP		RSF		HWVP		DP		SRP		Sonstige Parteien		Unab- hängige		
-	-	-	-	-	-	-	-	-	-	-	-	-	-	-	-	-	-	209
12	1,3	6	0,7	8	0,9	3	0,3	-	-	-	-	-	-	-	-	35	3,9	209
5	0,6	6	0,7	18	2,2	31	3,8	-	-	14	1,8	-	-	-	-	-	-	210
-	-	-	-	-	-	-	-	-	-	-	-	-	-	-	-	54	2,3	210
42	1,6	38	1,4	42	1,6	11	0,4	6	0,2	-	-	-	-	-	-	139	5,3	210
18	0,7	23	0,9	80	3,3	98	4,0	-	-	29	1,3	-	-	-	-	-	-	211
-	-	-	-	-	-	-	-	-	-	-	-	-	-	-	-	-	-	211
10	1,8	4	0,7	2	0,4	4	0,7	-	-	-	-	-	-	-	-	51	9,3	211
11	2,0	6	1,1	14	2,6	8	1,5	-	-	3	0,6	-	-	-	-	-	-	212
-	-	-	-	-	-	-	-	-	-	-	-	-	-	-	-	-	-	212
26	3,5	2	0,3	10	1,3	9	1,2	1	0,1	-	-	-	-	-	-	56	7,6	212
18	2,5	3	0,4	78	10,6	11	1,5	-	-	3	0,4	-	-	-	-	-	-	213
-	-	-	-	-	-	-	-	-	-	-	-	-	-	-	-	-	-	213
8	2,4	2	0,6	2	0,6	4	1,2	1	0,3	-	-	-	-	-	-	39	11,7	213
2	0,6	1	0,3	17	5,3	7	2,2	-	-	2	0,6	-	-	-	-	-	-	214
-	-	-	-	-	-	-	-	-	-	-	-	-	-	-	-	-	-	214
3	1,6	-	-	-	-	1	0,5	1	0,5	-	-	-	-	-	-	22	11,9	214
-	-	3	1,7	16	9,1	2	1,1	-	-	-	-	-	-	-	-	-	-	215
-	-	-	-	-	-	-	-	-	-	-	-	-	-	-	-	-	-	215
23	5,0	2	0,4	7	1,5	3	0,6	-	-	-	-	-	-	-	-	58	12,6	215
8	1,9	5	1,2	26	6,3	10	2,4	-	-	11	2,5	-	-	-	-	-	-	216
-	-	-	-	-	-	-	-	-	-	-	-	-	-	-	-	-	-	216
2	0,6	-	-	-	-	-	-	-	-	-	-	-	-	-	-	7	2,0	216
2	0,6	1	0,3	6	1,7	4	1,2	-	-	3	0,9	-	-	-	-	-	-	217
12	0,6	-	-	-	-	-	-	-	-	-	-	-	-	-	-	-	-	217
50	2,4	22	1,1	57	2,8	10	0,5	3	0,1	-	-	-	-	-	-	141	6,8	217
29	1,4	23	1,1	159	7,7	16	0,8	-	-	21	1,0	-	-	-	-	-	-	218
236	0,9	-	-	-	-	-	-	-	-	-	-	-	-	-	-	1 700	6,7	218
701	2,5	225	0,8	552	1,9	159	0,6	37	0,1	-	-	-	-	-	-	2 103	7,6	218
335	1,3	319	1,2	1 281	4,9	538	2,1	-	-	397	1,5	-	-	-	-	-	-	219
-	-	-	-	-	-	-	-	-	-	-	-	-	-	-	-	-	-	219
178	4,3	-	-	-	-	-	-	-	-	-	-	-	-	-	-	-	-	220
202	4,2	71	1,5	-	-	258	5,4	9	0,2	-	-	-	-	-	-	274	5,7	219
115	2,6	149	3,4	97	2,2	327	7,4	-	-	129	2,8	-	-	-	-	-	-	220
-	-	-	-	-	-	-	-	-	-	-	-	-	-	-	-	-	-	220
17	3,3	22	4,3	-	-	55	10,7	2	0,4	-	-	-	-	-	-	34	6,6	220
8	1,7	18	3,8	6	1,3	54	11,3	-	-	12	2,5	-	-	-	-	-	-	221
-	-	-	-	-	-	-	-	-	-	-	-	-	-	-	-	-	-	221
52	7,5	18	2,6	-	-	46	6,7	2	0,3	-	-	-	-	-	-	10	1,4	221
40	5,8	9	1,3	15	2,2	61	8,8	-	-	10	1,4	-	-	-	-	-	-	222
-	-	-	-	-	-	-	-	-	-	-	-	-	-	-	-	59	9,3	222
33	5,2	7	1,1	-	-	99	15,5	-	-	-	-	-	-	-	-	7	1,1	222
17	3,1	13	2,4	2	0,4	50	9,2	-	-	5	0,9	-	-	-	-	-	-	223
-	-	-	-	-	-	-	-	-	-	-	-	-	-	-	-	-	-	223
35	1,2	-	-	-	-	-	-	-	-	-	-	-	-	-	-	-	-	223
64	1,8	187	5,5	-	-	364	10,4	11	0,3	-	-	-	-	-	-	128	3,7	223
54	1,7	169	5,2	55	1,7	185	5,7	-	-	121	3,7	-	-	-	-	-	-	224
-	-	-	-	-	-	-	-	-	-	-	-	-	-	-	-	-	-	224
49	3,4	12	0,8	-	-	114	7,8	1	0,1	-	-	-	-	-	-	59	4,0	224
40	2,9	26	1,9	18	1,3	101	7,2	-	-	71	5,1	-	-	-	-	-	-	225
-	-	-	-	-	-	-	-	-	-	-	-	-	-	-	-	-	-	225
6	2,0	7	2,3	-	-	9	3,0	2	0,6	-	-	-	-	-	-	14	4,6	225
-	-	8	2,5	1	0,3	4	1,3	-	-	4	1,3	-	-	-	-	-	-	226
-	-	-	-	-	-	-	-	-	-	-	-	-	-	-	-	-	-	226
18	3,3	14	2,6	-	-	31	5,7	1	0,2	-	-	-	-	-	-	22	4,0	226
8	1,5	12	2,3	12	2,3	17	3,2	-	-	7	1,3	-	-	-	-	-	-	227
-	-	-	-	-	-	-	-	-	-	-	-	-	-	-	-	-	-	227
4	2,6	11	7,1	-	-	3	1,9	1	0,6	-	-	-	-	-	-	28	18,1	227
4	2,7	9	6,0	1	0,7	4	2,7	-	-	11	7,3	-	-	-	-	6	3,9	227
-	-	-	-	-	-	-	-	-	-	-	-	-	-	-	-	-	-	228
96	7,4	-	-	-	-	63	4,6	-	-	-	-	-	-	-	-	32	2,3	228
82	6,0	45	3,3	-	-	-	-	-	-	-	-	-	-	-	-	-	-	229
52	4,1	39	3,0	44	3,4	31	2,4	-	-	40	3,1	-	-	-	-	-	-	229
-	-	-	-	-	-	-	-	-	-	-	-	-	-	-	-	-	-	230
19	2,2	-	-	-	-	-	-	-	-	-	-	-	-	-	-	-	-	230
42	4,9	2	0,2	-	-	40	4,7	3	0,4	-	-	-	-	-	-	52	6,1	229
19	2,4	22	2,7	9	1,1	77	9,6	-	-	14	1,7	-	-	-	-	-	-	230

d) Neuwahl zu den Vertretungen einzelner Gemeinden 1951 und 1952.

Lfd. Nr.	Gemeinde Verwaltungsbezirk	Wahl- berechtigte	Wähler									
					insgesamt	CDU		SPD		FDP		
230	noch: Amt Künigloh	a	2 299	1 412	61,4	892	-	-	892	100,0	-	-
	Dünne	b	2 355	1 480	62,8	1 376	417	30,2	754	54,8	55	4,0
		c	2 359	1 349	57,2	1 237	-	-	764	61,8	321	25,9
231	Künigloh	a	5 347	4 161	77,8	3 603	1 282	35,6	2 321	64,4	-	-
		b	5 523	4 290	77,7	3 996	991	24,8	2 068	51,8	252	6,3
		c	5 663	4 130	72,9	3 778	-	-	2 177	57,6	853	22,6
232	Holsen	a	1 720	1 287	74,8	1 120	-	-	743	66,3	328	29,3
		b	1 756	1 236	70,4	1 131	238	21,1	705	62,3	66	5,8
		c	1 743	1 159	66,5	1 048	-	-	732	69,8	166	15,9
233	Hüffen	a	569	464	81,5	433	-	-	229	52,9	-	-
		b	593	474	79,9	453	106	23,5	236	52,1	12	2,6
		c	586	413	70,5	392	-	-	246	62,8	66	16,8
234	Kunnebrock	a	1 351	1 131	83,7	987	148	15,0	712	72,1	-	-
		b	1 371	1 143	83,4	1 057	183	17,3	632	59,8	47	4,4
		c	1 409	1 069	75,9	964	-	-	604	62,8	165	17,1
235	Muckum	a	843	613	72,7	424	-	-	-	-	-	-
		b	855	544	63,6	523	197	37,7	231	44,2	23	4,3
		c	841	470	55,9	437	-	-	230	52,7	153	35,0
236	Spradow	a	2 123	1 594	75,1	1 430	457	32,0	824	57,6	-	-
		b	2 150	1 583	73,6	1 454	408	28,1	749	51,5	54	3,7
		c	2 156	1 453	67,4	1 323	-	-	755	57,1	321	24,3
237	Südlengern	a	3 231	2 557	79,1	2 266	573	25,3	1 330	58,7	-	-
		b	3 212	2 625	81,7	2 455	484	19,7	1 321	53,8	44	1,8
		c	3 258	2 420	74,3	2 212	-	-	1 394	63,0	349	15,8
238	Werfen	a	539	431	80,0	365	127	34,8	238	65,2	-	-
		b	545	428	78,5	396	96	24,2	205	51,8	11	2,8
		c	541	393	72,6	361	-	-	206	57,1	68	18,8
<u>Amt Herford-</u> <u>Hiddenhausen</u>												
239	Bustedt	a	591	484	81,9	394	-	-	313	79,4	81	20,6
		b	613	510	83,2	474	85	17,9	250	52,7	10	2,1
		c	638	474	74,3	443	106	23,9	265	59,8	-	-
240	Diebrook	a	935	622	66,5	589	196	33,3	359	61,0	-	-
		b	947	644	68,0	623	163	26,1	268	43,0	24	3,9
		c	926	608	65,6	585	171	29,2	297	50,8	-	-
241	Eickum	a	912	633	69,4	602	255	42,4	347	57,6	-	-
		b	920	654	71,1	635	180	28,3	313	49,4	16	2,5
		c	945	673	71,2	652	190	29,1	368	56,5	-	-
242	Elshausen	a	2 206	1 811	82,1	1 586	708	44,6	816	51,5	-	-
		b	2 244	1 837	81,9	1 659	541	32,6	848	51,1	73	4,3
		c	2 271	1 721	75,8	1 588	585	36,8	788	49,6	-	-
243	Elverdissen	a	1 754	1 217	69,4	1 158	396	34,2	598	51,6	164	14,2
		b	1 784	1 328	74,4	1 282	393	30,7	563	43,9	89	6,9
		c	1 790	1 248	69,7	1 189	449	37,8	577	48,5	-	-
244	Falkendiek	a	602	454	75,4	422	222	52,6	200	47,4	-	-
		b	619	436	70,4	420	179	42,6	202	48,1	4	1,0
		c	633	470	74,2	439	192	43,7	202	46,0	-	-
245	Hiddenhausen	a	1 561	1 227	78,6	1 112	494	44,4	498	44,8	-	-
		b	1 585	1 259	79,4	1 163	344	29,6	515	44,3	37	3,2
		c	1 633	1 205	73,8	1 120	331	29,6	517	46,2	-	-
246	Laar	a	382	329	86,1	310	92	29,7	196	63,2	-	-
		b	378	336	88,9	329	96	29,2	162	49,2	16	4,9
		c	390	343	87,9	330	117	35,5	186	56,4	-	-
247	Lippinghausen	a	1 025	850	82,9	735	270	36,7	465	63,3	-	-
		b	1 006	845	84,0	781	202	25,9	460	58,9	19	2,4
		c	1 049	811	77,3	738	194	26,3	478	64,8	-	-
248	Ütinghausen	a	1 896	1 449	76,4	1 315	444	33,8	789	60,0	-	-
		b	1 893	1 579	83,4	1 476	282	19,1	807	54,7	87	5,9
		c	1 967	1 509	76,7	1 398	330	23,6	850	60,9	-	-
249	Schwarzenmoor	a	943	680	72,1	626	341	54,5	285	45,5	-	-
		b	876	630	71,9	593	233	39,4	270	45,5	15	2,5
		c	947	677	71,5	641	274	42,7	316	49,3	-	-
250	Schweicheln- Bermbeck	a	2 543	1 945	76,5	1 569	269	17,1	1 300	82,9	-	-
		b	2 583	2 068	80,1	1 991	409	20,5	1 228	61,7	71	3,6
		c	2 587	2 164	83,6	2 053	460	22,5	1 321	64,4	-	-

a) Wahl zu den Vertretungen der Gemeinden am 17.10.1948. - b) Bundestagswahl am 14.8.1949. - c) Landtagswahl am 18.6.1950. -

Gültige Stimmen																Lfd. Nr.	
davon																	
KPD		Z		DKP DRP		RSF		RWVP		DP		SRP		Sonstige Parteien		Unab- hängige	
-	-	-	-	-	-	-	-	-	-	-	-	-	-	-	-	-	-
90	6,5	9	0,7	-	-	27	2,0	5	0,4	-	-	-	-	-	-	19	1,4
56	4,6	36	2,9	9	0,7	40	3,2	-	-	11	0,9	-	-	-	-	-	230
-	-	-	-	-	-	-	-	-	-	-	-	-	-	-	-	-	-
131	3,2	33	0,8	-	-	415	10,4	10	0,3	-	-	-	-	-	-	96	2,4
80	2,1	62	1,6	78	2,1	453	12,0	-	-	75	2,0	-	-	-	-	-	231
49	4,4	-	-	-	-	-	-	-	-	-	-	-	-	-	-	-	-
66	5,8	1	0,1	-	-	32	2,8	2	0,2	-	-	-	-	-	-	21	1,9
43	4,1	40	3,9	11	1,0	42	4,0	-	-	14	1,3	-	-	-	-	-	232
72	16,6	-	-	-	-	-	-	-	-	-	-	-	-	-	-	132	30,5
55	12,1	8	1,8	-	-	15	3,3	1	0,2	-	-	-	-	-	-	20	4,4
38	9,6	7	1,8	7	1,8	21	5,4	-	-	7	1,8	-	-	-	-	-	233
127	12,9	-	-	-	-	-	-	-	-	-	-	-	-	-	-	-	-
99	9,4	12	1,1	-	-	46	4,4	2	0,2	-	-	-	-	-	-	36	3,4
66	6,8	31	3,2	10	1,0	76	7,9	-	-	12	1,2	-	-	-	-	-	234
-	-	-	-	-	-	-	-	-	-	-	-	-	-	-	-	424	100,0
21	4,0	-	-	-	-	22	4,2	1	0,2	-	-	-	-	-	-	28	5,4
8	1,8	6	1,4	7	1,6	22	5,0	-	-	11	2,5	-	-	-	-	-	235
-	-	-	-	-	-	-	-	-	-	-	-	-	-	-	-	149	10,4
58	4,0	12	0,8	-	-	182	7,0	1	0,1	-	-	-	-	-	-	70	4,8
33	2,5	31	2,3	19	1,4	148	11,2	-	-	16	1,2	-	-	-	-	-	236
339	15,0	-	-	-	-	-	-	-	-	-	-	-	-	-	-	24	1,0
282	11,5	10	0,4	-	-	203	8,3	5	0,2	-	-	-	-	-	-	106	4,3
176	8,0	48	2,2	27	1,2	194	8,8	-	-	24	1,0	-	-	-	-	-	237
-	-	-	-	-	-	-	-	-	-	-	-	-	-	-	-	-	-
21	5,3	4	1,0	-	-	43	10,9	-	-	-	-	-	-	-	-	16	4,0
15	4,8	8	2,2	5	1,4	55	15,2	-	-	4	1,1	-	-	-	-	-	238
-	-	-	-	-	-	-	-	-	-	-	-	-	-	-	-	-	-
27	5,8	2	0,4	-	-	32	6,8	1	0,2	-	-	-	-	-	-	67	14,1
16	3,7	8	1,8	-	-	24	5,4	-	-	24	5,4	-	-	-	-	-	239
-	-	-	-	-	-	-	-	-	-	-	-	-	-	-	-	34	5,7
10	1,6	5	0,8	-	-	104	16,7	-	-	-	-	-	-	-	-	49	7,9
8	1,4	3	0,5	-	-	60	10,3	-	-	46	7,8	-	-	-	-	-	240
-	-	-	-	-	-	-	-	-	-	-	-	-	-	-	-	-	-
4	0,6	4	0,6	-	-	63	9,9	-	-	-	-	-	-	-	-	55	8,7
8	1,2	2	0,3	-	-	39	6,0	-	-	45	6,9	-	-	-	-	-	241
-	-	-	-	-	-	-	-	-	-	-	-	-	-	-	-	-	-
38	2,3	3	0,2	-	-	122	7,4	1	0,1	-	-	-	-	-	-	62	3,9
30	1,9	4	0,3	-	-	129	8,1	-	-	52	3,3	-	-	-	-	33	2,0
-	-	-	-	-	-	-	-	-	-	-	-	-	-	-	-	-	-
25	2,0	4	0,3	-	-	101	7,9	-	-	-	-	-	-	-	-	107	8,3
23	1,9	8	0,7	-	-	94	7,9	-	-	38	3,2	-	-	-	-	-	243
-	-	-	-	-	-	-	-	-	-	-	-	-	-	-	-	-	-
10	2,4	-	-	-	-	18	4,3	-	-	-	-	-	-	-	-	7	1,6
4	0,9	-	-	2	0,5	31	7,1	-	-	8	1,8	-	-	-	-	-	244
120	10,8	-	-	-	-	-	-	-	-	-	-	-	-	-	-	-	-
107	9,2	6	0,5	-	-	99	8,5	-	-	-	-	-	-	-	-	55	4,7
81	7,2	7	0,6	-	-	130	11,6	-	-	54	4,8	-	-	-	-	-	245
22	7,1	-	-	-	-	-	-	-	-	-	-	-	-	-	-	-	-
16	4,9	2	0,6	-	-	12	3,6	-	-	-	-	-	-	-	-	25	7,6
14	4,2	-	-	-	-	8	2,4	-	-	5	1,5	-	-	-	-	-	246
-	-	-	-	-	-	-	-	-	-	-	-	-	-	-	-	-	-
7	0,9	4	0,5	-	-	56	7,2	3	0,4	-	-	-	-	-	-	30	3,8
9	1,2	3	0,4	-	-	34	4,6	-	-	20	2,7	-	-	-	-	-	247
82	6,2	-	-	-	-	-	-	-	-	-	-	-	-	-	-	-	-
101	6,8	6	0,4	-	-	134	9,1	3	0,2	-	-	-	-	-	-	56	3,8
59	4,2	3	0,2	-	-	87	6,2	-	-	69	4,9	-	-	-	-	-	248
-	-	-	-	-	-	-	-	-	-	-	-	-	-	-	-	-	-
8	1,3	2	0,3	-	-	26	4,4	3	0,5	-	-	-	-	-	-	36	6,1
3	0,5	1	0,2	8	1,2	34	5,3	-	-	5	0,8	-	-	-	-	-	249
-	-	-	-	-	-	-	-	-	-	-	-	-	-	-	-	-	-
68	3,4	8	0,4	-	-	156	7,8	4	0,2	-	-	-	-	-	-	47	2,4
42	2,0	7	0,3	-	-	167	8,1	-	-	56	2,7	-	-	-	-	-	250

d) Neuwahl zu den Vertretungen einzelner Gemeinden 1951 und 1952

Lfd. Nr.	Gemeinde Verwaltungsbezirk	Wahl- berechtigte	Wähler		insgesamt	CDU		SPD		FDP	
	noch: Amt Herford- Hiddenhausen										
251	a	474	390	82,3	304	-	-	262	86,2	-	-
	b	473	403	85,2	378	121	32,0	201	53,3	13	3,4
	c	471	382	81,1	359	134	37,3	202	56,4	-	-
	d	496	403	81,3	2 067	-	-	1 145	55,4	-	-
252	a	894	731	81,8	614	-	-	423	68,9	-	-
	b	962	768	79,8	737	137	18,6	421	57,1	28	3,8
	c	942	747	79,3	713	152	21,3	444	62,3	-	-
	<u>Amt Kirchlingern</u>										
253	a	908	742	81,7	699	241	34,5	327	46,8	119	17,0
	b	933	562	60,2	524	161	30,6	251	47,9	16	3,1
	c	953	537	56,3	509	131	25,7	265	52,1	-	-
254	a	2 847	2 307	81,0	2 154	936	43,5	717	33,3	501	23,2
	b	2 863	2 036	71,1	1 886	640	33,9	750	39,8	53	2,8
	c	2 938	1 874	63,8	1 714	635	37,0	850	49,6	-	-
255	a	1 170	884	75,6	850	249	29,3	556	65,4	-	-
	b	1 211	780	64,4	723	214	29,7	379	52,4	25	3,5
	c	1 189	692	58,2	649	233	35,9	337	51,9	-	-
256	a	751	642	85,5	607	227	37,4	380	62,6	-	-
	b	769	536	69,7	491	184	37,5	232	47,3	13	2,6
	c	773	477	61,7	443	164	37,0	226	51,0	-	-
257	a	744	615	82,7	587	258	44,0	329	56,0	-	-
	b	753	555	73,7	525	198	37,7	195	37,1	33	6,3
	c	760	468	61,6	438	202	46,1	173	39,6	-	-
258	a	195	151	77,4	142	89	62,7	43	30,3	-	-
	b	205	130	63,4	124	59	47,6	34	27,4	14	11,3
	c	210	107	51,0	102	51	50,0	39	38,2	-	-
	<u>Amt Löhne</u>										
259	a	9 875	6 480	65,6	5 827	2 459	42,2	3 030	52,0	-	-
	b	9 747	7 639	78,4	7 235	2 168	30,0	3 122	43,2	550	7,6
	c	9 940	7 126	71,7	6 649	2 625	39,5	3 161	47,5	-	-
260	a	3 414	2 426	71,1	2 136	739	34,6	1 208	56,6	-	-
	b	3 389	2 741	80,9	2 505	594	23,7	1 220	48,7	153	6,1
	c	3 466	2 563	73,9	2 317	719	31,0	1 187	51,2	-	-
261	a	4 959	3 394	68,4	3 049	1 000	32,8	1 442	47,3	397	13,0
	b	4 856	3 747	77,2	3 514	922	26,3	1 690	48,1	187	5,2
	c	4 942	3 482	70,5	3 226	1 076	33,4	1 707	52,9	-	-
262	a	3 585	2 367	66,0	2 127	833	39,2	1 148	54,0	-	-
	b	3 588	2 704	75,4	2 549	605	23,7	1 198	47,1	219	8,6
	c	3 698	2 545	68,8	2 340	789	33,8	1 168	49,9	-	-
263	a	242	196	81,0	181	-	-	-	-	-	-
	b	233	188	80,7	184	55	29,9	61	33,2	13	7,1
	c	229	192	83,3	184	73	39,7	75	40,8	-	-
	d	226	180	79,6	812	-	-	-	-	-	-
	<u>Amt Rüdighausen</u>										
264	a	814	556	68,3	518	-	-	249	48,1	-	-
	b	829	443	53,4	427	118	27,6	201	47,1	9	2,1
	c	815	366	44,9	348	-	-	189	54,3	85	24,4
265	a	875	644	73,6	601	222	36,9	379	63,1	-	-
	b	895	504	56,3	488	133	27,2	275	56,4	15	3,1
	c	903	444	49,2	416	-	-	261	62,7	115	27,7
266	a	702	595	84,8	572	283	49,5	289	50,5	-	-
	b	701	588	83,9	568	194	34,2	225	39,6	58	10,2
	c	699	505	72,2	475	-	-	192	40,4	183	38,5
267	a	1 180	780	66,1	749	269	35,9	395	52,8	-	-
	b	1 205	738	61,2	718	215	29,9	384	53,5	46	6,4
	c	1 214	659	54,3	640	-	-	353	55,2	184	28,8
268	a	1 264	928	73,4	845	317	37,3	528	62,5	-	-
	b	1 306	862	66,0	824	268	32,5	391	47,5	55	6,6
	c	1 289	730	56,6	679	-	-	336	49,5	192	28,3
	<u>Amt Spenge</u>										
269	a	697	515	73,9	467	227	48,6	155	33,2	-	-
	b	727	517	71,1	497	238	47,9	167	33,6	26	5,3
	c	747	410	54,9	393	-	-	145	36,9	170	43,3
270	a	915	660	72,1	588	256	43,5	332	56,5	-	-
	b	974	692	71,0	656	174	26,5	332	50,6	32	4,9
	c	1 003	632	63,0	596	-	-	312	52,3	168	28,2

a) Wahl zu den Vertretungen der Gemeinden am 17.10.1948. - b) Bundestagswahl am 14.8.1949. - c) Landtagswahl am 18.6.1950. -

Gültige Stimmen																	Lfd. Nr.
davon																	
KPD		Z		DKP DRP		RSF		RWVP		DP		SRP		Sonstige Parteien	Unab- hängige		
-	-	-	-	-	-	-	-	-	-	-	-	-	-	-	42	13,8	251
8	2,1	5	1,3	-	-	24	6,3	-	-	-	-	-	-	-	6	1,6	
8	2,2	3	0,8	-	-	8	2,2	-	-	4	1,1	-	-	-	-	1,6	
-	-	105	5,1	-	-	-	-	-	-	-	-	-	-	-	817	39,5	252
-	-	-	-	-	-	-	-	-	-	-	-	-	-	-	191	31,1	
6	0,8	2	0,3	-	-	117	15,9	1	0,1	-	-	-	-	-	25	3,4	
8	1,1	4	0,6	-	-	95	13,3	-	-	10	1,4	-	-	-	-	-	253
12	1,7	-	-	-	-	-	-	-	-	-	-	-	-	-	-	-	
16	3,1	2	0,4	-	-	35	6,7	-	-	-	-	-	-	-	43	8,2	
12	2,3	9	1,8	5	1,0	81	15,9	-	-	6	1,2	-	-	-	-	-	254
-	-	-	-	-	-	-	-	-	-	-	-	-	-	-	-	-	
124	6,6	36	1,9	-	-	56	3,0	2	0,1	-	-	-	-	-	225	11,9	
53	3,1	39	2,3	39	2,3	71	4,1	-	-	27	1,6	-	-	-	-	-	255
45	5,3	-	-	-	-	-	-	-	-	-	-	-	-	-	-	-	
27	3,7	1	0,1	-	-	11	1,5	1	0,1	-	-	-	-	-	65	9,0	
23	3,5	6	0,9	15	2,3	20	3,2	-	-	15	2,3	-	-	-	-	-	256
-	-	-	-	-	-	-	-	-	-	-	-	-	-	-	-	-	
26	5,3	1	0,2	-	-	12	2,4	1	0,2	-	-	-	-	-	22	4,5	
14	3,2	3	0,7	7	1,6	24	5,4	-	-	5	1,1	-	-	-	-	-	257
-	-	-	-	-	-	-	-	-	-	-	-	-	-	-	-	-	
8	1,5	-	-	-	-	23	4,4	-	-	-	-	-	-	-	68	13,0	
8	1,8	15	3,4	7	1,6	19	4,3	-	-	14	3,2	-	-	-	-	-	258
2	1,4	-	-	-	-	-	-	-	-	-	-	-	-	-	8	5,6	
10	8,1	1	0,8	-	-	2	1,6	-	-	-	-	-	-	-	4	3,2	
5	4,9	2	2,0	2	2,0	-	-	-	-	3	2,9	-	-	-	-	-	259
338	5,8	-	-	-	-	-	-	-	-	-	-	-	-	-	-	-	
314	4,3	45	0,6	-	-	433	6,0	14	0,2	-	-	-	-	-	589	8,1	
180	2,7	30	0,5	188	2,8	310	4,7	-	-	155	2,3	-	-	-	-	-	260
189	8,8	-	-	-	-	-	-	-	-	-	-	-	-	-	-	-	
189	7,5	6	0,2	-	-	126	5,0	1	0,3	-	-	-	-	-	216	8,5	
131	5,7	8	0,3	81	3,5	94	4,1	-	-	97	4,2	-	-	-	-	-	261
210	6,9	-	-	-	-	-	-	-	-	-	-	-	-	-	-	-	
160	4,6	8	0,2	-	-	117	3,3	13	0,4	-	-	-	-	-	417	11,9	
107	3,3	6	0,2	143	4,4	140	4,3	-	-	47	1,5	-	-	-	-	-	262
146	6,8	-	-	-	-	-	-	-	-	-	-	-	-	-	-	-	
133	5,2	3	0,1	-	-	101	4,0	6	0,2	-	-	-	-	-	284	11,1	
100	4,3	5	0,2	111	4,7	117	5,0	-	-	50	2,1	-	-	-	-	-	263
-	-	-	-	-	-	-	-	-	-	-	-	-	-	-	181	100,0	
4	2,2	2	1,1	-	-	9	4,8	-	-	-	-	-	-	-	40	21,7	
1	0,5	1	0,5	11	6,0	16	8,7	-	-	7	3,8	-	-	-	-	-	264
-	-	-	-	-	-	-	-	-	-	-	-	-	-	-	812	100,0	
-	-	-	-	-	-	-	-	-	-	-	-	-	-	-	-	-	
25	5,9	10	2,3	-	-	23	5,4	1	0,2	-	-	-	-	-	269	51,9	265
7	2,0	23	6,6	15	4,3	19	5,5	-	-	10	2,9	-	-	-	40	9,4	
-	-	-	-	-	-	-	-	-	-	-	-	-	-	-	-	-	
17	3,5	5	1,0	-	-	21	4,3	1	0,2	-	-	-	-	-	21	4,3	266
2	0,5	7	1,7	6	1,4	12	2,9	-	-	13	3,1	-	-	-	-	-	
-	-	-	-	-	-	-	-	-	-	-	-	-	-	-	-	-	
13	2,3	31	5,5	-	-	24	4,2	-	-	-	-	-	-	-	23	4,0	267
3	0,6	47	10,0	7	1,5	26	5,5	-	-	17	3,5	-	-	-	-	-	
-	-	-	-	-	-	-	-	-	-	-	-	-	-	-	85	11,3	
17	2,4	5	0,7	-	-	30	4,2	-	-	-	-	-	-	-	21	2,9	268
6	0,9	39	6,1	7	1,1	29	4,5	-	-	22	3,4	-	-	-	-	-	
-	-	-	-	-	-	-	-	-	-	-	-	-	-	-	-	-	
32	3,9	9	1,1	-	-	43	5,2	-	-	-	-	-	-	-	26	3,2	269
16	2,4	25	3,7	20	2,9	55	8,0	-	-	35	5,2	-	-	-	-	-	
-	-	-	-	-	-	-	-	-	-	-	-	-	-	-	-	-	
19	3,8	10	2,0	-	-	9	1,8	-	-	-	-	-	-	-	85	18,2	270
11	2,8	10	2,5	23	5,9	20	5,1	-	-	14	3,5	-	-	-	28	5,6	
-	-	-	-	-	-	-	-	-	-	-	-	-	-	-	-	-	
26	4,0	17	2,6	-	-	40	6,0	1	0,2	-	-	-	-	-	34	5,2	270
17	2,9	17	2,9	20	3,4	51	8,5	-	-	11	1,8	-	-	-	-	-	

d) Neuwahl zu den Vertretungen einzelner Gemeinden 1951 und 1952.

Lfd. Nr.	Gemeinde Verwaltungsbezirk	Wahl- berechtigte	Wähler		insgesamt	CDU		SPD		FDP	
271	noch: Amt Spenge										
	Lensinghausena	1 418	1 074	75,7	891	168	18,9	551	61,8	-	-
	o	1 461	1 138	77,9	1 051	262	24,9	532	50,6	25	2,4
272	Spengea	1 472	1 052	71,5	964	-	-	551	57,2	233	24,1
	o	3 796	3 029	79,8	2 729	1 122	41,1	1 264	46,3	-	-
	o	3 881	3 101	79,9	2 895	841	29,0	1 249	43,1	143	4,9
273	Wallenbrücka	3 946	2 935	74,4	2 699	-	-	1 373	50,8	752	27,9
	o	723	557	77,0	526	212	40,3	314	59,7	-	-
	o	738	489	66,3	473	145	30,7	206	43,6	42	8,9
274	Amt Vlotho	747	444	59,4	421	-	-	188	44,7	173	41,1
	Extora	1 549	924	59,7	868	496	57,1	372	42,9	-	-
	o	1 554	971	62,5	941	419	44,5	237	25,2	54	5,7
275	Valdorfa	1 554	928	59,7	897	470	52,4	277	30,9	-	-
	o	4 685	2 927	62,5	2 671	1 296	48,5	1 253	46,9	-	-
	o	4 755	3 629	76,3	3 449	1 065	30,9	1 489	43,2	167	4,8
276	Vlotho, Stadta	4 712	3 443	73,1	3 279	1 104	33,7	1 578	48,1	-	-
	o	5 506	3 780	68,7	3 407	1 504	44,1	1 538	45,2	-	-
	o	5 547	4 405	79,4	4 114	1 171	28,5	1 559	37,9	373	9,1
277	Ldkr. Herford insgesamt	5 546	4 098	73,9	3 729	1 153	30,9	1 615	43,4	-	-
	a	106 337	77 998	73,3	69 882	25 013	35,8	37 941	54,3	2 072	3,0
	o	107 771	82 331	76,4	77 545	21 663	27,9	36 529	47,2	4 596	5,9
278	Ldkr. Hörter	109 245	77 359	70,8	71 976	13 110	18,2	37 536	52,2	9 101	12,6
	Driburg, Bad, Stadta	4 763	3 400	71,8	3 261	1 542	47,3	920	28,2	216	6,6
	o	4 886	3 985	81,6	3 923	1 840	46,9	825	21,0	222	5,7
279	Hörter, Stadta	4 972	3 550	71,4	3 430	1 722	50,1	678	19,8	279	8,1
	o	9 223	5 603	60,7	5 463	1 742	31,8	1 677	30,7	949	17,4
	o	9 186	7 225	78,7	7 108	2 064	29,1	1 749	24,6	1 253	17,6
280	Amt Beverungen	9 205	6 674	72,5	6 536	1 936	29,6	1 596	24,4	1 069	16,4
	Amelunxena	964	821	85,2	802	230	28,7	354	44,1	-	-
	o	988	852	86,2	830	322	38,8	190	22,9	27	3,3
281	Beverungen, Stadta	987	826	83,7	806	312	38,8	222	27,6	60	7,4
	o	2 791	2 155	77,2	2 042	770	37,7	661	32,4	-	-
	o	2 952	2 522	85,4	2 479	1 077	43,4	527	21,3	106	4,3
282	Blankenaua	2 889	2 318	80,2	2 259	935	41,4	469	20,8	177	7,8
	o	233	210	90,1	204	91	44,6	51	25,0	-	-
	o	233	214	91,8	213	104	48,8	13	6,1	2	0,9
283	Bruchhausena	221	202	91,4	201	116	57,6	18	9,0	3	1,5
	o	727	648	89,1	626	335	53,5	291	46,5	-	-
	o	732	620	84,7	605	263	43,5	88	14,5	68	11,2
284	Dalhausena	696	526	75,6	510	252	49,4	101	19,8	31	6,0
	o	1 312	976	74,4	928	373	40,2	348	37,5	106	11,4
	o	1 329	998	75,1	969	465	48,0	208	21,5	8	0,8
285	Drankea	1 310	900	68,7	867	463	53,3	187	21,6	11	1,3
	o	278	236	84,9	230	71	30,9	-	-	47	20,4
	o	283	232	82,0	228	89	39,0	10	4,4	4	1,8
286	Haarbrücka	272	209	76,8	205	112	54,5	11	5,4	12	5,9
	o	417	285	68,3	252	-	-	-	-	27	10,7
	o	424	370	87,3	367	146	39,8	28	7,6	13	3,5
287	Herstellea	437	353	80,8	341	185	54,3	33	9,7	11	3,2
	o	1 065	701	65,8	646	439	68,0	95	14,7	112	17,3
	o	1 269	941	74,2	924	442	47,8	180	19,5	54	5,9
288	Jakobsberga	1 084	718	66,2	706	351	49,7	141	20,0	30	4,2
	o	180	152	84,4	136	13	9,6	-	-	14	10,3
	o	173	151	87,3	142	102	71,8	5	3,5	-	-
289	Rothea	164	47	28,7	170	-	-	-	-	-	-
	o	208	156	75,0	135	40	29,6	-	-	-	-
	o	204	170	83,3	168	72	42,8	9	5,4	-	-
290	Tietelsena	199	162	81,4	162	93	57,4	8	4,9	7	4,3
	o	194	152	78,4	160	407	61,6	77	11,7	-	-
	o	235	208	88,5	199	120	60,3	39	19,6	-	-
291	Wehrdena	221	188	85,1	186	102	52,3	18	9,2	5	2,6
	o	640	489	76,4	469	38	8,1	120	25,6	-	-
	o	685	549	80,1	545	218	40,0	72	13,2	10	1,8
		654	477	72,9	467	208	44,6	56	12,0	17	3,6

a) Wahl zu den Vertretungen der Gemeinden am 17.10.1948. - b) Bundestagswahl am 14.8.1949. - c) Landtagswahl am 18.6.1950. -

Gültige Stimmen																		Lfd. Nr.
davon																		
KPD		Z		DKP DRP		RSF		RWVP		DP		SRP		Sonstige Parteien		Unab- hängige		
172	19,3	-	-	-	-	-	-	-	-	-	-	-	-	-	-	-	-	271
100	9,6	22	2,1	-	-	53	5,0	-	-	-	-	-	-	-	-	57	5,4	
68	7,1	25	2,6	32	3,3	34	3,5	-	-	21	2,2	-	-	-	-	-	-	
343	12,6	-	-	-	-	-	-	-	-	-	-	-	-	-	-	-	-	272
260	9,0	46	1,6	-	-	271	9,3	1	0,2	-	-	-	-	-	-	84	2,9	
183	6,8	59	2,2	49	1,8	179	6,6	-	-	104	3,9	-	-	-	-	-	-	
-	-	-	-	-	-	-	-	-	-	-	-	-	-	-	-	-	-	273
25	5,2	7	1,5	-	-	8	1,7	1	0,2	-	-	-	-	-	-	39	8,2	
19	4,5	-	-	13	3,1	23	5,5	-	-	5	1,1	-	-	-	-	-	-	
-	-	-	-	-	-	-	-	-	-	-	-	-	-	-	-	-	-	274
13	1,4	10	1,1	-	-	93	9,9	2	0,2	-	-	-	-	-	-	113	12,0	
6	0,7	31	3,5	23	2,5	67	7,5	-	-	23	2,5	-	-	-	-	-	-	
122	4,6	-	-	-	-	-	-	-	-	-	-	-	-	-	-	-	-	275
124	3,6	12	0,4	-	-	211	6,1	8	0,2	-	-	-	-	-	-	373	10,8	
83	2,5	19	0,6	96	2,9	340	10,4	-	-	59	1,8	-	-	-	-	-	-	
365	10,7	-	-	-	-	-	-	-	-	-	-	-	-	-	-	-	-	276
321	7,8	26	0,6	-	-	220	5,3	13	0,3	-	-	-	-	-	-	431	10,5	
270	7,2	19	0,5	144	3,9	392	10,5	-	-	136	3,6	-	-	-	-	-	-	
3 083	4,4	-	-	-	-	-	-	-	-	-	-	-	-	-	-	1 773	2,5	277
3 830	4,9	853	1,1	-	-	5 022	6,5	141	0,2	-	-	-	-	-	-	4 911	6,3	
2 510	3,5	1 241	1,7	1 507	2,1	5 041	7,0	-	-	1 930	2,7	-	-	-	-	-	-	
28	0,9	555	17,0	-	-	-	-	-	-	-	-	-	-	-	-	-	-	278
71	1,8	385	9,8	120	3,1	8	0,2	4	0,1	-	-	-	-	-	-	448	11,4	
51	1,5	249	7,3	321	9,4	-	-	-	-	130	3,8	-	-	-	-	-	-	
189	3,5	906	16,6	-	-	-	-	-	-	-	-	-	-	-	-	-	-	279
209	2,9	861	12,1	73	1,0	11	0,2	4	0,1	-	-	-	-	-	-	884	12,4	
106	1,6	684	10,5	1 065	16,3	-	-	-	-	80	1,2	-	-	-	-	-	-	
-	-	218	27,2	-	-	-	-	-	-	-	-	-	-	-	-	-	-	280
5	0,6	167	20,1	10	1,2	-	-	-	-	-	-	-	-	-	-	109	13,1	
5	0,6	137	17,0	68	8,4	-	-	-	-	2	0,2	-	-	-	-	-	-	
75	3,7	536	26,2	-	-	-	-	-	-	-	-	-	-	-	-	-	-	281
78	3,1	378	15,2	34	1,4	4	0,2	3	0,1	-	-	-	-	-	-	272	11,0	
61	2,7	314	13,9	251	11,1	-	-	-	-	52	2,3	-	-	-	-	-	-	
-	-	62	30,4	-	-	-	-	-	-	-	-	-	-	-	-	-	-	282
3	1,4	57	26,8	2	0,9	-	-	1	0,5	-	-	-	-	-	-	31	14,6	
2	1,0	42	20,9	20	10,0	-	-	-	-	-	-	-	-	-	-	-	-	
-	-	-	-	-	-	-	-	-	-	-	-	-	-	-	-	-	-	283
4	0,7	55	9,1	14	2,3	-	-	1	0,2	-	-	-	-	-	-	112	18,5	
5	1,0	29	5,7	89	17,5	-	-	-	-	3	0,6	-	-	-	-	-	-	
-	-	101	10,9	-	-	-	-	-	-	-	-	-	-	-	-	-	-	284
3	0,3	179	18,5	9	0,9	2	0,2	-	-	-	-	-	-	-	-	95	9,8	
4	0,5	100	11,5	97	11,2	-	-	-	-	5	0,6	-	-	-	-	-	-	
-	-	112	48,7	-	-	-	-	-	-	-	-	-	-	-	-	-	-	285
3	1,3	64	28,0	4	1,8	-	-	-	-	-	-	-	-	-	-	54	23,7	
4	2,0	17	8,3	49	23,9	-	-	-	-	-	-	-	-	-	-	-	-	
-	-	225	89,3	-	-	-	-	-	-	-	-	-	-	-	-	-	-	286
1	0,3	130	35,4	1	0,3	-	-	-	-	-	-	-	-	-	-	48	13,1	
1	0,3	67	19,6	44	12,9	-	-	-	-	-	-	-	-	-	-	-	-	
-	-	149	16,1	8	0,9	1	0,1	1	0,1	-	-	-	-	-	-	73	7,9	287
16	1,7	91	12,9	71	10,1	-	-	-	-	10	1,4	-	-	-	-	-	-	
12	1,7	-	-	-	-	-	-	-	-	-	-	-	-	-	-	-	-	
-	-	109	80,1	-	-	-	-	-	-	-	-	-	-	-	-	-	-	288
1	0,6	65	41,4	-	-	-	-	-	-	-	-	-	-	-	-	16	10,2	
1	0,7	22	15,5	12	8,5	-	-	-	-	-	-	-	-	-	-	-	-	
-	-	170	100,0	-	-	-	-	-	-	-	-	-	-	-	-	-	-	289
-	-	28	20,7	-	-	-	-	-	-	-	-	-	-	-	-	67	49,7	
-	-	44	26,2	1	0,6	-	-	-	-	-	-	-	-	-	-	42	25,0	
-	-	15	9,3	38	23,5	-	-	-	-	1	0,6	-	-	-	-	-	-	290
-	-	176	26,7	-	-	-	-	-	-	-	-	-	-	-	-	-	-	
-	-	40	20,1	-	-	-	-	-	-	-	-	-	-	-	-	-	-	
-	-	44	22,6	-	-	1	0,5	-	-	-	-	-	-	-	-	25	12,8	291
2	1,1	13	7,0	34	18,3	-	-	-	-	1	0,5	-	-	-	-	-	-	
-	-	241	51,4	-	-	-	-	-	-	-	-	-	-	-	-	70	14,9	
14	2,6	132	24,2	7	1,3	-	-	2	0,4	-	-	-	-	-	-	90	16,5	291
9	1,9	94	20,1	82	17,6	-	-	-	-	1	0,2	-	-	-	-	-	-	

a) Neuwahl zu den Vertretungen einzelner Gemeinden 1951 und 1952.

Lfd. Nr.	Gemeinde Verwaltungsbezirk	Wahl- berechtigte	Wähler		insgesamt	CDU		SPD		FDP	
292	noch: Amt Beverungen										
	Würgassen	a 533 412 77,3 391 98 25,1 - - - -	b 529 457 86,4 453 159 35,2 54 11,9 12 2,6	c 484 392 81,0 384 165 43,0 55 14,3 20 5,2							
	<u>Amt Brakel</u>										
293	Beller.	a 188 154 81,9 139 139 100,0 - - - -	b 201 159 79,1 155 88 56,7 13 8,4 2 1,3	c 184 147 79,9 139 61 44,0 18 12,9 12 8,6	d 174 1 0,6 6 - - - -						
	Bellersen	a 443 314 70,9 270 - - - -	b 446 360 80,7 353 223 63,1 43 12,2 1 0,3	c 416 340 81,7 333 185 55,6 85 25,5 3 0,9							
	Biskendorf	a 601 460 76,5 420 - - 163 38,8 - -	b 659 519 78,8 513 175 34,1 121 23,6 2 0,4	c 636 517 81,3 508 178 35,0 131 25,8 6 1,2							
	Brakel, Stadt	a 4 050 2 715 67,0 2 581 1 201 46,5 492 19,1 286 11,1	b 4 098 3 249 79,3 3 197 1 630 51,1 529 16,5 132 4,1	c 3 912 3 036 77,6 2 959 1 611 54,4 693 23,4 201 6,8							
297	Erkeln.	a 657 546 83,1 508 370 72,8 138 27,2 - -	b 679 577 85,0 564 317 56,1 106 18,8 11 2,0	c 655 554 84,6 544 315 57,9 119 21,9 17 3,1							
	Hembsen	a 762 630 82,7 597 118 19,8 52 8,7 - -	b 765 634 82,9 624 116 18,6 48 7,7 6 1,0	c 768 552 71,9 539 133 24,7 79 14,7 16 3,0							
	Hinnenburg.	a 210 104 49,5 87 - - - -	b 206 152 73,8 149 57 38,2 55 36,8 8 5,4	c 232 134 57,8 129 37 28,7 52 40,2 17 13,2	d 209 15 7,2 84 - - - -						
300	Istrup.	a 393 329 83,7 309 185 59,9 63 20,4 - -	b 404 331 81,9 319 161 50,5 48 15,0 7 2,2	c 398 320 80,4 304 133 43,8 67 22,0 11 3,6							
	Rheder.	a 308 229 74,4 208 45 21,6 - - - -	b 312 261 83,7 257 87 33,8 43 16,7 3 1,2	c 310 237 76,5 235 103 43,8 58 24,7 13 5,5	d 297 223 75,1 191 - - 50 6,3 - -						
	Riesel.	a 376 319 84,8 315 67 21,3 78 24,8 - -	b 415 318 76,6 308 169 55,0 76 24,7 - -	c 347 279 80,4 265 171 64,4 41 15,5 10 3,8							
303	Schmechten.	a 197 164 83,2 157 44 28,0 28 17,8 - -	b 209 172 82,3 171 91 53,2 17 9,9 - -	c 185 154 83,2 148 74 50,0 21 14,2 1 0,7							
	<u>Amt Driburg</u>										
	Alhausen.	a 490 415 84,7 390 272 69,7 115 29,5 - -	b 499 437 87,6 432 235 54,4 67 15,5 10 2,3	c 507 389 76,7 379 246 64,9 45 11,9 4 1,1							
305	Erpentrup	a 116 90 77,6 60 60 100,0 - - - -	b 117 97 82,9 97 36 37,2 20 20,6 1 1,0	c 117 77 65,8 77 20 26,0 23 29,8 6 7,8	d 117 29 24,8 91 - - 91 100,0 - -						
	Herste.	a 581 462 79,5 410 322 78,5 88 21,5 - -	b 577 506 87,7 490 245 50,1 104 21,2 16 3,3	c 559 452 80,9 438 167 38,1 77 17,6 10 2,3							
	Langeland	a 169 112 66,3 103 11 10,7 18 17,5 - -	b 172 134 77,9 132 56 42,4 26 19,7 3 2,3	c 160 100 62,5 96 43 44,7 19 19,8 4 4,2	d 149 102 68,5 498 332 66,7 166 33,3 - -						
	Pömsen	a 640 362 56,6 255 - - - -	b 760 591 77,8 574 214 37,4 96 16,7 37 6,4	c 681 523 76,8 513 200 38,9 66 12,9 62 12,1							
309	Reelsen	a 423 376 88,9 362 182 50,3 74 20,4 106 29,3	b 424 388 91,5 382 210 54,9 78 20,4 11 2,9	c 423 327 77,3 311 202 65,0 65 20,9 15 4,8							
	<u>Amt Hörter-Land</u>										
	Albaxen	a 895 684 76,4 623 575 92,2 11 1,8 13 2,1	b 895 770 86,0 756 402 53,1 69 9,1 6 0,8	c 927 725 78,0 686 437 63,8 66 9,6 9 1,3							
311	Bödexen	a 528 425 80,5 410 204 49,8 - - - -	b 535 480 89,7 474 216 45,6 39 8,2 6 1,3	c 521 439 84,3 433 233 53,8 42 9,7 4 0,9							

a) Wahl zu den Vertretungen der Gemeinden am 17.10.1948. - b) Bundestagswahl am 14.8.1949. - c) Landtagswahl am 18.6.1950. -

Gültige Stimmen																			Lfd. Nr.
davon																			
KPD		Z		DKP DRP		RSP		RWVP		DP		SRP		Sonstige Parteien		Unab- hängige			
5	1,3	288	73,6	-	-	-	-	-	-	-	-	-	-	-	-	-	-	292	
7	1,5	167	36,9	-	-	2	0,4	-	-	-	-	-	-	-	-	52	11,5		
4	1,0	105	27,5	34	8,9	-	-	-	-	1	0,3	-	-	-	-	-	-		
-	-	-	-	-	-	-	-	-	-	-	-	-	-	-	-	-	-	293	
-	-	15	9,7	-	-	-	-	-	-	-	-	-	-	-	-	37	23,9		
-	-	16	11,5	31	22,3	-	-	-	-	1	0,7	-	-	-	-	6	100,0		
-	-	-	-	-	-	-	-	-	-	-	-	-	-	-	-	207	76,7	294	
10	2,8	63	23,3	-	-	-	-	1	0,3	-	-	-	-	-	-	25	7,1		
2	0,6	50	14,2	-	-	-	-	-	-	3	0,9	-	-	-	-	-	-		
-	-	44	13,2	11	3,3	-	-	-	-	-	-	-	-	-	-	-	-	295	
-	-	257	61,2	-	-	-	-	-	-	-	-	-	-	-	-	-	-		
2	0,4	153	29,8	-	-	-	-	1	0,2	-	-	-	-	-	-	59	11,5		
4	0,8	137	27,0	50	9,8	-	-	-	-	2	0,4	-	-	-	-	-	-	296	
93	3,6	450	17,4	-	-	-	-	-	-	-	-	-	-	-	-	59	2,3		
93	2,9	384	12,0	30	0,9	5	0,2	3	0,1	-	-	-	-	-	-	391	12,2		
35	1,2	221	7,5	149	5,0	-	-	-	-	49	1,7	-	-	-	-	-	-	297	
-	-	-	-	-	-	-	-	-	-	-	-	-	-	-	-	-	-		
-	-	38	6,7	1	0,2	1	0,2	1	0,2	-	-	-	-	-	-	89	15,8		
-	-	29	5,3	50	9,2	-	-	-	-	14	2,6	-	-	-	-	-	-	298	
-	-	427	71,5	-	-	-	-	-	-	-	-	-	-	-	-	-	-		
4	0,6	345	55,2	7	1,1	1	0,2	1	0,2	-	-	-	-	-	-	96	15,4		
7	1,3	228	42,2	67	12,4	-	-	-	-	9	1,7	-	-	-	-	-	-	299	
-	-	-	-	-	-	-	-	-	-	-	-	-	-	-	-	87	100,0		
1	0,7	4	2,7	5	3,4	-	-	1	0,7	-	-	-	-	-	-	18	12,1		
-	-	2	1,6	21	16,3	-	-	-	-	-	-	-	-	-	-	84	100,0	300	
-	-	-	-	-	-	-	-	-	-	-	-	-	-	-	-	-	-		
-	-	61	19,7	-	-	-	-	-	-	-	-	-	-	-	-	-	-		
2	0,6	53	16,6	5	1,6	1	0,3	1	0,3	-	-	-	-	-	-	41	12,9	301	
1	0,3	58	19,1	33	10,9	-	-	-	-	1	0,3	-	-	-	-	-	-		
-	-	-	-	-	-	-	-	-	-	-	-	-	-	-	-	163	78,4		
1	0,4	54	21,0	3	1,2	-	-	-	-	-	-	-	-	-	-	66	25,7	302	
-	-	32	13,6	26	11,1	-	-	-	-	3	1,3	-	-	-	-	741	93,7		
-	-	-	-	-	-	-	-	-	-	-	-	-	-	-	-	-	-		
-	-	170	53,9	-	-	-	-	-	-	-	-	-	-	-	-	-	-	303	
1	0,3	33	10,7	2	0,6	1	0,3	-	-	-	-	-	-	-	-	26	8,4		
2	0,8	19	7,2	21	7,9	-	-	-	-	1	0,4	-	-	-	-	-	-		
-	-	72	45,9	-	-	-	-	-	-	-	-	-	-	-	-	13	8,3	304	
-	-	58	33,9	1	0,6	1	0,6	-	-	-	-	-	-	-	-	3	1,8		
-	-	44	29,7	5	3,4	-	-	-	-	3	2,0	-	-	-	-	-	-		
3	0,8	-	-	-	-	-	-	-	-	-	-	-	-	-	-	-	-	305	
11	2,5	40	9,3	4	0,9	2	0,5	-	-	-	-	-	-	-	-	63	14,6		
2	0,5	24	6,3	54	14,2	-	-	-	-	4	1,1	-	-	-	-	-	-		
-	-	-	-	-	-	-	-	-	-	-	-	-	-	-	-	-	-	306	
4	4,1	25	25,8	2	2,1	1	1,0	-	-	-	-	-	-	-	-	8	8,2		
1	1,3	20	26,0	7	9,1	-	-	-	-	-	-	-	-	-	-	-	-		
-	-	-	-	-	-	-	-	-	-	-	-	-	-	-	-	-	-	307	
5	1,0	54	11,0	12	2,4	1	0,2	-	-	-	-	-	-	-	-	53	10,8		
1	0,2	162	37,0	16	3,7	-	-	-	-	5	1,1	-	-	-	-	-	-		
-	-	-	-	-	-	-	-	-	-	-	-	-	-	-	-	74	71,8	308	
1	0,8	25	18,9	-	-	-	-	-	-	-	-	-	-	-	-	21	15,9		
1	1,0	14	14,6	11	11,5	-	-	-	-	4	4,2	-	-	-	-	-	-		
-	-	-	-	-	-	-	-	-	-	-	-	-	-	-	-	-	-	309	
-	-	255	100,0	-	-	-	-	-	-	-	-	-	-	-	-	-	-		
6	1,0	132	23,0	23	4,0	10	1,7	1	0,2	-	-	-	-	-	-	55	9,6		
6	1,2	99	19,3	59	11,5	-	-	-	-	21	4,1	-	-	-	-	-	-	310	
-	-	-	-	-	-	-	-	-	-	-	-	-	-	-	-	-	-		
3	0,8	40	10,5	-	-	-	-	-	-	-	-	-	-	-	-	40	10,5		
-	-	11	3,5	12	3,9	-	-	-	-	6	1,9	-	-	-	-	-	-	311	
-	-	-	-	-	-	-	-	-	-	-	-	-	-	-	-	24	3,9		
4	0,5	195	25,8	6	0,8	2	0,3	2	0,3	-	-	-	-	-	-	70	9,3		
3	0,4	112	16,3	54	7,9	-	-	-	-	5	0,7	-	-	-	-	-	-	312	
-	-	206	50,2	-	-	-	-	-	-	-	-	-	-	-	-	-	-		
1	0,2	185	39,0	-	-	-	-	-	-	-	-	-	-	-	-	27	5,7		
3	0,7	125	28,9	26	6,0	-	-	-	-	-	-	-	-	-	-	-	-	313	
-	-	-	-	-	-	-	-	-	-	-	-	-	-	-	-	-	-		
-	-	-	-	-	-	-	-	-	-	-	-	-	-	-	-	-	-		

d) Neuwahl zu den Vertretungen einzelner Gemeinden 1951 und 1952.

Lfd. Nr.	Gemeinde Verwaltungsbezirk	Wahl- berechtigte	Wähler		insgesamt	CDU		SPD		FDP		
	noch: Amt Hünxter-Land											
312	Bosseborn	a	417	337	80,8	313	52	16,6	72	23,0	-	-
		b	415	361	87,0	354	85	24,0	50	14,1	14	4,0
		c	412	347	84,2	338	96	28,4	31	9,2	15	4,4
313	Brenkhausen	a	731	605	82,8	534	149	27,9	8	1,5	65	12,2
		b	745	611	82,0	603	174	28,9	101	16,7	18	3,0
		c	774	562	72,6	547	179	32,8	81	14,8	9	1,6
314	Fürstenu	a	698	537	76,9	520	-	-	-	-	-	-
		b	716	553	77,2	540	181	33,5	56	10,4	6	1,1
		c	713	534	74,9	530	178	33,6	50	9,4	4	0,8
315	Godelheim	a	802	662	82,5	644	258	40,0	-	-	126	19,6
		b	814	704	86,5	694	270	39,0	117	16,9	19	2,7
		c	835	639	76,5	625	303	48,4	127	20,3	21	3,4
316	Lichtringen	a	1 753	1 507	86,0	1 443	722	50,0	524	36,3	-	-
		b	1 765	1 567	88,8	1 539	1 066	69,3	254	16,5	13	0,8
		c	1 748	1 367	78,2	1 324	903	68,1	246	18,6	22	1,7
317	Lütmarzen	a	404	345	85,4	334	152	45,5	-	-	57	17,1
		b	411	357	86,9	355	55	15,5	61	17,2	3	0,8
		c	411	342	83,2	331	133	40,2	51	15,4	10	3,0
318	Otterbergen	a	1 253	1 024	81,7	966	421	43,6	-	-	202	20,9
		b	1 305	1 101	84,4	1 074	454	42,3	73	6,8	47	4,4
		c	1 350	1 028	76,1	979	509	52,1	116	11,8	63	6,4
319	Ovenhausen	a	810	692	85,4	655	-	-	351	53,6	-	-
		b	844	721	85,4	701	114	16,3	224	32,1	8	1,1
		c	825	648	78,5	620	127	20,5	207	33,4	13	2,1
320	Stahle	a	1 003	826	82,4	794	435	54,8	140	17,6	-	-
		b	1 082	945	87,3	924	528	57,1	130	14,1	17	1,8
		c	1 064	844	79,3	809	479	59,2	134	16,6	23	2,8
	<u>Amt Lügde</u>											
321	Harsberg	a	81	60	74,1	51	46	90,2	5	9,8	-	-
		b	84	74	88,1	67	37	55,2	7	10,4	-	-
		c	83	66	79,5	62	33	53,3	14	22,6	-	-
322	Lügde, Stadt.	a	2 894	2 292	79,2	2 148	761	35,4	743	34,6	-	-
		b	3 540	3 171	89,6	3 112	1 331	42,7	643	20,7	209	6,7
		c	3 198	2 585	80,8	2 487	1 138	45,8	622	25,0	-	-
	<u>Amt Nieheim</u>											
323	Entrup	a	304	257	84,5	240	102	42,5	-	-	-	-
		b	299	271	90,6	268	86	32,1	27	10,1	1	0,4
		c	282	250	88,7	249	85	34,1	22	8,8	4	1,6
324	Erwitzen	a	163	140	85,9	132	58	43,9	17	12,9	-	-
		b	175	156	89,1	150	97	64,6	40	26,7	-	-
		c	164	135	82,3	128	80	62,4	23	18,0	7	5,5
325	Evereen	a	371	337	90,8	306	-	-	38	12,4	-	-
		b	399	351	88,0	346	86	24,9	70	20,2	-	-
		c	422	365	86,5	356	97	27,2	69	19,4	11	3,1
326	Himmighausen	a	315	239	75,9	227	-	-	45	19,8	-	-
		b	328	256	78,0	248	48	19,4	46	18,5	5	2,0
		c	329	216	65,7	211	54	25,6	38	18,0	3	1,4
327	Holghausen	a	332	250	75,3	227	-	-	312	31,3	-	-
		b	379	315	83,1	299	-	-	43	14,4	94	31,4
		c	392	341	87,0	333	71	21,3	81	24,3	18	5,4
328	Merleheim	a	383	283	73,9	266	61	22,9	77	28,9	32	12,0
		b	228	198	86,8	186	41	22,0	-	-	-	-
		c	228	212	93,0	209	37	17,7	66	31,6	-	-
329	Nieheim, Stadt.	a	229	194	84,7	187	38	20,3	79	42,3	3	1,6
		b	229	196	85,6	172	-	-	-	-	-	-
		c	229	196	85,6	172	-	-	-	-	-	-
330	Oeynhausen	a	1 828	1 448	79,2	1 378	560	40,7	320	23,2	-	-
		b	1 889	1 650	87,3	1 632	760	46,6	287	17,6	45	2,8
		c	1 869	1 558	83,4	1 519	757	49,9	298	19,6	75	4,9
331	Sohönenberg	a	401	348	86,8	332	29	8,7	-	-	-	-
		b	429	383	89,3	378	87	23,0	66	17,5	1	0,3
		c	397	313	78,8	308	112	36,4	52	16,9	13	4,2
332	Sommerzell	a	71	58	81,7	54	-	-	-	-	-	-
		b	75	62	82,7	62	19	30,6	5	8,1	-	-
		c	61	54	88,5	53	33	62,3	5	9,4	-	-
332	Sommerzell	a	528	447	84,7	423	-	-	93	22,0	-	-
		b	538	471	87,5	464	78	16,8	152	32,8	6	1,3
		c	504	413	81,9	402	99	24,6	123	30,6	13	3,2

a) Wahl zu den Vertretungen der Gemeinden am 17.10.1948. - b) Bundestagswahl am 14.8.1949. - c) Landtagswahl am 18.6.1950.-

Gültige Stimmen																		Lfd. Nr.
davon																		
KPD		Z		DKP DRP		RSF		RWVP		DP		SRP		Sonstige Parteien		Unab- hängige		
-	-	158	50,5	-	-	-	-	-	-	-	-	-	-	-	-	31	9,9	312
1	0,3	185	52,2	-	-	-	-	-	-	-	-	-	-	-	-	19	5,4	
1	0,3	129	38,2	65	19,2	-	-	-	-	1	0,3	-	-	-	-	-	-	313
-	-	312	58,4	-	-	-	-	-	-	-	-	-	-	-	-	-	-	
7	1,2	227	37,6	3	0,5	2	0,3	1	0,2	-	-	-	-	-	-	-	-	314
16	2,9	170	31,1	87	15,9	-	-	-	-	5	0,9	-	-	-	-	-	-	
-	-	218	41,9	-	-	-	-	-	-	-	-	-	-	-	-	-	-	315
1	0,2	237	43,8	2	0,4	-	-	-	-	-	-	-	-	-	-	-	-	
-	-	243	45,8	55	10,4	-	-	-	-	-	-	-	-	-	-	-	-	316
3	0,5	257	39,9	-	-	-	-	-	-	-	-	-	-	-	-	-	-	
12	1,7	165	23,8	12	1,7	1	0,1	1	0,1	-	-	-	-	-	-	-	-	317
11	1,8	98	15,7	62	9,9	-	-	-	-	3	0,5	-	-	-	-	-	-	
-	-	8	0,6	-	-	-	-	-	-	-	-	-	-	-	-	-	-	318
9	0,6	49	3,2	17	1,1	3	0,2	-	-	-	-	-	-	-	-	-	-	
4	0,3	32	2,4	112	8,5	-	-	-	-	5	0,4	-	-	-	-	-	-	319
-	-	125	37,4	-	-	-	-	-	-	-	-	-	-	-	-	-	-	
6	1,7	185	52,1	-	-	-	-	-	-	-	-	-	-	-	-	-	-	320
5	1,5	82	24,8	49	14,8	-	-	-	-	1	0,3	-	-	-	-	-	-	
-	-	343	35,5	-	-	-	-	-	-	-	-	-	-	-	-	-	-	321
9	0,8	323	30,1	10	0,9	3	0,3	1	0,1	-	-	-	-	-	-	-	-	
16	1,6	152	15,6	109	11,1	-	-	-	-	14	1,4	-	-	-	-	-	-	322
-	-	226	34,5	-	-	-	-	-	-	-	-	-	-	-	-	-	-	
15	2,1	288	41,1	1	0,1	-	-	1	0,1	-	-	-	-	-	-	-	-	323
3	0,5	186	30,0	67	10,8	-	-	-	-	17	2,7	-	-	-	-	-	-	
-	-	219	27,6	-	-	-	-	-	-	-	-	-	-	-	-	-	-	324
9	1,0	174	18,8	7	0,8	-	-	-	-	-	-	-	-	-	-	-	-	
8	1,0	110	13,6	53	6,6	-	-	-	-	2	0,2	-	-	-	-	-	-	325
-	-	-	-	-	-	-	-	-	-	-	-	-	-	-	-	-	-	
2	3,0	2	3,0	2	3,0	1	1,5	-	-	-	-	-	-	-	-	-	-	326
3	4,8	2	3,2	10	16,1	-	-	-	-	-	-	-	-	-	-	-	-	
-	-	370	17,2	-	-	-	-	-	-	-	-	-	-	-	-	-	-	327
33	1,1	553	17,8	72	2,3	19	0,6	6	0,2	-	-	-	-	-	-	-	-	
20	0,8	412	16,6	227	9,1	-	-	-	-	68	2,7	-	-	-	-	-	-	328
-	-	114	47,5	-	-	-	-	-	-	-	-	-	-	-	-	-	-	
1	0,4	144	53,6	-	-	-	-	-	-	-	-	-	-	-	-	-	-	329
1	0,4	121	48,7	15	6,0	-	-	-	-	1	0,4	-	-	-	-	-	-	
-	-	19	14,4	-	-	-	-	-	-	-	-	-	-	-	-	-	-	330
-	-	11	7,3	-	-	-	-	1	0,7	-	-	-	-	-	-	-	-	
-	-	7	3,5	4	3,1	-	-	-	-	7	5,5	-	-	-	-	-	-	331
-	-	-	-	-	-	-	-	-	-	-	-	-	-	-	-	-	-	
3	0,9	176	57,5	-	-	-	-	-	-	-	-	-	-	-	-	-	-	332
2	0,6	184	53,1	2	0,6	-	-	-	-	-	-	-	-	-	-	-	-	
-	-	160	44,9	7	2,0	-	-	-	-	10	2,8	-	-	-	-	-	-	333
-	-	182	80,2	-	-	-	-	-	-	-	-	-	-	-	-	-	-	
8	3,2	117	47,2	1	0,4	-	-	-	-	-	-	-	-	-	-	-	-	334
11	5,2	76	36,0	28	13,3	-	-	-	-	1	0,5	-	-	-	-	-	-	
-	-	685	68,7	-	-	-	-	-	-	-	-	-	-	-	-	-	-	335
-	-	162	54,2	-	-	-	-	-	-	-	-	-	-	-	-	-	-	
3	0,9	130	45,1	2	0,6	2	0,6	-	-	-	-	-	-	-	-	-	-	336
3	1,1	78	29,4	1	0,4	-	-	-	-	14	5,3	-	-	-	-	-	-	
-	-	-	-	-	-	-	-	-	-	-	-	-	-	-	-	-	-	337
3	1,4	82	39,3	-	-	-	-	-	-	-	-	-	-	-	-	-	-	
4	2,1	54	28,9	8	4,3	-	-	-	-	1	0,5	-	-	-	-	-	-	338
-	-	-	-	-	-	-	-	-	-	-	-	-	-	-	-	-	-	
-	-	498	36,1	-	-	-	-	-	-	-	-	-	-	-	-	-	-	339
4	0,2	384	23,5	6	0,4	10	0,6	-	-	-	-	-	-	-	-	-	-	
8	0,5	313	20,6	38	2,5	-	-	-	-	30	2,0	-	-	-	-	-	-	340
-	-	189	57,0	-	-	-	-	-	-	-	-	-	-	-	-	-	-	
-	-	198	52,3	6	1,6	-	-	-	-	-	-	-	-	-	-	-	-	341
5	1,6	114	37,0	9	2,9	-	-	-	-	3	1,0	-	-	-	-	-	-	
-	-	-	-	-	-	-	-	-	-	-	-	-	-	-	-	-	-	342
-	-	24	38,7	1	1,6	-	-	-	-	-	-	-	-	-	-	-	-	
-	-	6	11,3	9	17,0	-	-	-	-	-	-	-	-	-	-	-	-	343
-	-	330	78,0	-	-	-	-	-	-	-	-	-	-	-	-	-	-	
6	1,3	175	37,7	2	0,4	2	0,4	-	-	-	-	-	-	-	-	-	-	344
-	-	115	28,7	49	12,2	-	-	-	-	3	0,7	-	-	-	-	-	-	

d) Neuwahl zu den Vertretungen einzelner Gemeinden 1951 und 1952.

Lfd. Nr.	Gemeinde Verwaltungsbezirk	Wahl- berechtigte	Wähler									
					insgesamt	CDU		SPD		FDP		
	<u>Amt Steinheim</u>											
333	Bergheim.	a	654	439	67,1	321	-	-	-	-	-	-
		b	663	550	83,0	543	158	29,1	95	17,5	4	0,7
		c	693	533	76,9	519	140	27,0	58	11,2	13	2,5
334	Hagedorn.	a	93	60	64,5	55	-	-	-	-	-	-
		b	96	75	78,1	74	23	31,1	32	43,2	2	2,7
		c	94	74	78,7	73	23	31,5	7	9,6	18	24,7
		d	89	64	71,9	345	345	100,0	-	-	-	-
335	Kempenfeldrom	a	279	236	84,6	229	-	-	107	46,7	-	-
		b	295	242	82,0	240	124	51,6	61	25,4	14	5,8
		c	278	235	84,5	230	99	43,1	66	28,7	10	4,3
		d	275	241	87,6	1 144	520	45,5	624	54,5	-	-
336	Ottenhausen	a	393	280	71,2	270	118	43,7	-	-	-	-
		b	387	334	86,3	330	83	25,2	44	13,3	4	1,2
		c	388	289	74,5	282	97	34,4	32	11,3	17	6,0
337	Rolfzen	a	355	234	65,9	157	-	-	-	-	-	-
		b	361	305	84,5	300	75	25,0	67	22,3	-	-
		c	353	285	80,7	279	58	20,8	57	20,4	4	1,4
338	Sandbeck	a	633	437	69,0	415	154	37,2	89	21,4	-	-
		b	663	501	75,6	482	108	22,4	156	32,4	28	5,8
		c	668	436	65,3	425	116	27,3	139	32,7	19	4,5
339	Steinheim, Stadt. . .	a	3 886	2 600	66,9	2 424	908	37,5	689	28,4	220	9,1
		b	3 606	3 019	83,7	2 936	1 338	45,5	947	32,3	67	2,3
		c	3 702	2 845	76,9	2 749	1 197	43,6	859	31,2	93	3,4
340	Winsebeck	a	774	537	69,4	468	-	-	238	50,9	-	-
		b	805	648	80,5	628	157	25,0	187	29,8	7	1,1
		c	783	611	78,0	588	194	33,0	156	26,5	9	1,5
	<u>Amt Vörden</u>											
341	Altenbergen	a	320	241	75,3	227	90	39,6	-	-	-	-
		b	344	285	82,8	279	140	50,2	40	14,3	4	1,4
		c	333	250	75,1	244	145	59,4	49	20,1	6	2,5
342	Born.	a	90	76	84,4	62	62	100,0	-	-	-	-
		b	87	80	92,0	79	56	70,9	9	11,4	-	-
		c	83	69	83,1	68	26	38,1	15	22,1	5	7,4
		d	78	6	7,7	36	36	100,0	-	-	-	-
343	Bredenborn, Stadt . .	a	913	715	78,3	698	395	56,6	173	24,8	-	-
		b	930	809	87,0	800	358	44,7	158	19,7	6	0,8
		c	901	655	72,7	646	311	48,1	171	26,5	22	3,4
344	Bremerberg.	a	128	111	86,7	102	102	100,0	-	-	-	-
		b	135	123	91,1	123	36	29,3	13	10,6	2	1,6
		c	123	108	87,8	107	58	54,2	3	2,8	3	2,8
		d	117	40	34,2	195	-	-	-	-	-	-
345	Ellversen	a	73	64	87,7	51	51	100,0	-	-	-	-
		b	74	64	86,5	64	36	56,2	5	7,8	2	3,1
		c	75	59	78,7	56	26	46,5	5	8,9	5	8,9
		d	72	14	19,4	62	62	100,0	-	-	-	-
346	Großenbreden.	a	99	71	71,7	59	59	100,0	-	-	-	-
		b	101	87	86,1	86	59	68,6	6	7,0	-	-
		c	94	68	72,3	68	51	74,9	3	4,4	1	1,5
347	Bohnhelmus.	a	137	118	86,1	101	101	100,0	-	-	-	-
		b	142	130	91,5	126	89	70,7	10	7,9	-	-
		c	150	132	88,0	129	86	66,6	7	5,4	-	-
348	Kleinenbreden	a	69	54	78,3	42	42	100,0	-	-	-	-
		b	72	68	94,4	66	33	50,1	2	3,0	-	-
		c	62	52	83,9	51	30	58,8	2	3,9	-	-
		d	57	36	63,2	165	165	100,0	-	-	-	-
349	Kollerbeck.	a	455	336	73,8	279	-	-	-	-	-	-
		b	463	401	86,6	400	154	38,4	62	15,5	2	0,5
		c	471	402	85,4	396	130	32,8	72	18,2	1	0,3
350	Löwendorf	a	203	174	85,7	168	89	53,0	-	-	55	32,7
		b	202	180	89,1	178	88	49,4	6	3,4	1	0,6
		c	206	176	85,4	174	78	44,8	21	12,1	7	4,0
		d	174	138	79,3	554	492	88,8	62	11,2	-	-
351	Münsterbrock.	a	159	111	69,8	98	98	100,0	-	-	-	-
		b	183	159	86,9	157	82	52,3	29	18,5	4	2,5
		c	176	140	79,5	138	57	41,3	28	20,3	20	14,5
		d	165	54	32,7	264	264	100,0	-	-	-	-

a) Wahl zu den Vertretungen der Gemeinden am 17.10.1948. - b) Bundestagswahl am 14.8.1949. - c) Landtagswahl am 18.6.1950. -

Gültige Stimmen																	Lfd. Nr.	
davon																		
KPD		Z		DKP DRP		RSF		RWVP		DP		SRP		Sonstige Parteien		Unab- hängige		
-	-	321	100,0	-	-	-	-	-	-	-	-	-	-	-	-	-	-	333
11	2,0	195	35,9	-	-	-	-	2	0,4	-	-	-	-	-	-	78	14,4	
11	2,1	213	41,0	79	15,2	-	-	-	-	5	1,0	-	-	-	-	-	-	334
-	-	-	-	-	-	-	-	-	-	-	-	-	-	-	-	55	100,0	
2	2,7	-	-	5	6,8	-	-	-	-	-	-	-	-	-	-	10	13,5	335
1	1,4	-	-	24	32,8	-	-	-	-	-	-	-	-	-	-	-	-	
-	-	-	-	-	-	-	-	-	-	-	-	-	-	-	-	-	-	336
3	1,3	27	11,3	3	1,3	-	-	-	-	-	-	-	-	-	-	122	53,3	
3	1,3	34	14,8	17	7,4	-	-	-	-	1	0,4	-	-	-	-	8	3,3	337
-	-	-	-	-	-	-	-	-	-	-	-	-	-	-	-	-	-	
-	-	152	56,3	-	-	-	-	-	-	-	-	-	-	-	-	-	-	338
2	0,6	164	49,7	1	0,3	1	0,3	-	-	-	-	-	-	-	-	31	9,4	
1	0,4	115	40,8	19	6,7	-	-	-	-	1	0,4	-	-	-	-	-	-	339
-	-	157	100,0	-	-	-	-	-	-	-	-	-	-	-	-	-	-	
6	2,0	126	42,0	-	-	2	0,7	3	1,0	-	-	-	-	-	-	21	7,0	340
6	2,2	121	43,4	33	11,8	-	-	-	-	-	-	-	-	-	-	-	-	
-	-	172	41,4	-	-	-	-	-	-	-	-	-	-	-	-	-	-	341
4	0,8	167	34,7	1	0,2	2	0,4	1	0,2	-	-	-	-	-	-	15	3,1	
2	0,5	128	30,1	18	4,2	-	-	-	-	3	0,7	-	-	-	-	-	-	342
-	-	607	25,0	-	-	-	-	-	-	-	-	-	-	-	-	-	-	
34	1,2	332	11,3	30	1,0	7	0,2	65	2,2	-	-	-	-	-	-	116	4,0	343
34	1,2	350	12,7	192	7,0	-	-	-	-	24	0,9	-	-	-	-	-	-	
-	-	230	49,1	-	-	-	-	-	-	-	-	-	-	-	-	-	-	344
4	0,6	210	35,4	3	0,5	1	0,2	-	-	-	-	-	-	-	-	59	9,4	
5	0,9	164	27,9	57	9,7	-	-	-	-	3	0,5	-	-	-	-	-	-	345
-	-	137	60,4	-	-	-	-	-	-	-	-	-	-	-	-	-	-	
8	2,9	60	21,5	1	0,4	-	-	2	0,7	-	-	-	-	-	-	24	8,6	346
5	2,0	26	10,7	13	5,3	-	-	-	-	-	-	-	-	-	-	-	-	
-	-	-	-	-	-	-	-	-	-	-	-	-	-	-	-	-	-	347
1	1,5	2	2,5	-	-	-	-	-	-	-	-	-	-	-	-	12	15,2	
-	-	7	10,3	14	20,6	-	-	-	-	-	-	-	-	-	-	-	-	348
-	-	-	-	-	-	-	-	-	-	-	-	-	-	-	-	-	-	
1	0,1	130	18,6	-	-	-	-	-	-	-	-	-	-	-	-	-	-	349
5	0,8	183	22,9	3	0,4	-	-	-	-	-	-	-	-	-	-	91	11,4	
-	-	88	13,6	37	5,7	-	-	-	-	12	1,9	-	-	-	-	-	-	350
1	0,8	51	41,4	-	-	-	-	-	-	-	-	-	-	-	-	20	16,3	
-	-	25	23,4	18	16,8	-	-	-	-	-	-	-	-	-	-	195	100,0	351
-	-	-	-	-	-	-	-	-	-	-	-	-	-	-	-	-	-	
1	1,6	9	14,1	-	-	-	-	-	-	-	-	-	-	-	-	11	17,2	352
1	1,8	5	8,9	14	25,0	-	-	-	-	-	-	-	-	-	-	-	-	
-	-	-	-	-	-	-	-	-	-	-	-	-	-	-	-	-	-	353
5	5,8	7	8,1	-	-	-	-	-	-	-	-	-	-	-	-	9	10,5	
1	1,5	4	5,9	8	11,8	-	-	-	-	-	-	-	-	-	-	-	-	354
-	-	-	-	-	-	-	-	-	-	-	-	-	-	-	-	-	-	
5	4,0	11	8,7	1	0,8	-	-	-	-	-	-	-	-	-	-	10	7,9	355
-	-	22	17,1	14	10,9	-	-	-	-	-	-	-	-	-	-	-	-	
-	-	-	-	-	-	-	-	-	-	-	-	-	-	-	-	-	-	356
-	-	16	24,2	-	-	-	-	-	-	-	-	-	-	-	-	15	22,7	
-	-	13	25,5	6	11,8	-	-	-	-	-	-	-	-	-	-	-	-	357
-	-	-	-	-	-	-	-	-	-	-	-	-	-	-	-	-	-	
2	0,5	279	100,0	-	-	-	-	-	-	-	-	-	-	-	-	-	-	358
1	0,3	163	40,8	-	-	-	-	-	-	-	-	-	-	-	-	17	4,3	
-	-	178	44,8	13	3,3	-	-	-	-	1	0,3	-	-	-	-	-	-	359
-	-	24	14,3	-	-	-	-	-	-	-	-	-	-	-	-	-	-	
-	-	37	20,8	-	-	2	1,1	-	-	-	-	-	-	-	-	44	24,7	360
-	-	40	23,0	28	16,1	-	-	-	-	-	-	-	-	-	-	-	-	
-	-	-	-	-	-	-	-	-	-	-	-	-	-	-	-	-	-	361
1	0,6	13	8,3	1	0,6	-	-	-	-	-	-	-	-	-	-	27	17,2	
-	-	14	10,1	19	13,8	-	-	-	-	-	-	-	-	-	-	-	-	362
-	-	-	-	-	-	-	-	-	-	-	-	-	-	-	-	-	-	

b) Neuwahl zu den Vertretungen einzelner Gemeinden 1951 und 1952.

Lfd. Nr.	Gemeinde Verwaltungsbezirk	Wahl- berechtigte	Wähler		insgesamt	CDU		SPD		FDP	
352	nook: Amt Vörden	a	183	137	74,9	112	-	-	-	-	-
	Parzenhöfen	b	171	148	86,5	148	66	44,5	37	25,0	1
		c	162	125	77,2	119	50	42,0	22	18,5	2
		d	164	22	13,4	79	79	100,0	-	-	-
353	Vörden, Stadt	a	735	624	84,9	591	482	81,6	109	18,4	-
		b	742	659	88,8	651	259	39,7	70	10,8	13
		c	735	560	76,2	538	252	46,8	50	9,3	19
354	Ldkr. Hörter insgesamt	a	61 661	45 671	74,1	42 896	16 234	37,8	9 680	22,6	2 695
		b	63 474	52 817	83,2	51 854	21 346	41,3	10 167	19,6	2 637
		c	62 325	47 793	76,7	46 448	20 320	43,7	9 648	20,8	2 784
<u>Ldkr. Lemgo</u>											
355	Barntrup, Stadt	a	2 425	1 661	68,5	1 509	474	31,4	668	44,3	225
		b	2 474	1 833	74,1	1 756	437	24,8	645	36,7	282
		c	2 449	1 669	68,2	1 586	624	39,4	698	44,0	-
356	Lemgo, Stadt	a	12 510	8 243	65,9	7 771	3 083	39,6	2 724	35,1	1 192
		b	12 926	9 620	74,4	9 276	2 880	31,1	3 103	33,5	1 616
		c	13 345	9 667	72,4	9 198	4 112	44,6	3 871	42,1	-
357	Oerlinghausen, Stadt	a	3 261	2 897	88,8	2 638	-	-	1 527	57,9	940
		b	3 382	3 131	92,6	3 028	348	11,4	1 562	51,6	638
		c	3 460	3 126	90,3	2 976	-	-	1 671	56,2	1 078
358	Salsufien, Bad, Stadt	a	10 584	6 943	65,6	6 611	2 947	44,6	2 442	36,9	916
		b	11 032	8 830	80,0	8 605	2 951	34,3	2 262	26,3	1 830
		c	11 208	8 151	72,7	7 863	-	-	2 490	31,7	3 962
359	Schötmar, Stadt	a	5 058	3 597	71,1	3 304	1 061	32,1	1 626	49,2	452
		b	5 323	4 234	79,5	4 050	1 081	26,7	1 716	42,4	678
		c	5 417	4 272	72,9	4 056	-	-	2 040	50,1	1 580
360	Almena	a	763	493	64,6	428	-	-	277	64,7	-
		b	794	520	65,5	511	103	20,2	258	50,5	37
		c	821	535	65,2	499	147	29,5	295	59,1	-
361	Alverdissen, Flecken	a	1 029	682	66,3	632	328	51,9	304	48,1	-
		b	1 064	712	66,9	689	234	34,0	216	31,3	57
		c	1 083	583	53,8	559	231	41,3	246	44,0	-
362	Asmissen	a	781	684	87,6	638	-	-	389	61,0	180
		b	784	663	84,6	636	68	10,7	376	59,1	85
		c	813	679	83,5	655	-	-	429	65,4	170
363	Asendorf	a	333	294	88,3	289	116	40,1	78	27,0	95
		b	337	245	72,7	240	105	43,8	43	17,9	14
		c	349	254	72,8	247	104	42,2	87	35,2	-
364	Asmissen	a	1 103	722	65,5	701	187	26,7	286	40,8	-
		b	1 078	770	69,8	740	309	41,7	247	33,4	60
		c	1 073	629	58,6	604	280	46,4	282	46,6	-
365	Bavenhausen	a	481	389	80,9	383	90	23,5	224	58,5	69
		b	490	374	76,3	365	91	24,9	144	39,6	39
		c	510	356	69,8	341	-	-	185	54,2	112
366	Bechterdissen	a	480	408	85,0	357	72	20,2	285	79,8	-
		b	504	416	82,5	392	78	19,9	232	59,1	12
		c	526	448	85,2	422	-	-	317	75,1	85
367	Bega	a	829	675	81,4	628	220	35,0	352	56,1	56
		b	835	694	83,1	670	173	25,8	323	48,3	76
		c	831	685	82,4	655	254	38,8	368	56,2	-
368	Bentorf	a	674	576	85,5	531	-	-	396	74,6	135
		b	690	445	64,5	431	110	25,5	197	45,7	29
		c	696	452	64,9	430	143	33,3	260	60,4	-
369	Bexterhagen	a	265	165	62,3	116	-	-	37	31,9	-
		b	269	192	71,4	192	64	33,3	88	45,9	4
		c	278	221	79,5	214	-	-	129	60,3	69
		d	268	215	80,2	1 022	-	-	462	45,2	-
370	Biensen-Ahnsen	a	788	608	77,2	557	231	41,5	326	58,5	-
		b	791	623	78,8	610	136	22,3	305	49,9	25
		c	791	586	74,1	552	-	-	353	63,9	118
371	Büsingfeld, Flecken	a	2 009	1 563	77,8	1 500	555	37,0	427	28,5	432
		b	2 067	1 566	75,8	1 516	402	26,5	496	32,8	356
		c	2 098	1 374	65,5	1 325	540	40,8	582	43,9	-
372	Brake i.L.	a	2 186	1 767	80,9	1 641	769	46,9	800	48,7	-
		b	2 219	1 872	84,4	1 794	499	27,8	793	44,1	251
		c	2 295	1 845	80,4	1 755	640	36,5	995	56,7	-

a) Wahl zu den Vertretungen der Gemeinden am 17.10.1948. - b) Bundestagswahl am 14.8.1949. - c) Landtagswahl am 18.6.1950. -

Gültige Stimmen																		Lfd. Nr.
davon																		
KPD		Z		DKP DRP		RSP		RWVP		DP		SRP		Sonstige Parteien		Unab- hängige		
-	-	112	100,0	-	-	-	-	-	-	-	-	-	-	-	-	-	-	352
-	-	30	20,3	-	-	1	0,7	1	0,7	-	-	-	-	-	-	12	8,1	
-	-	29	24,3	14	11,8	-	-	-	-	2	1,7	-	-	-	-	-	-	
-	-	-	-	-	-	-	-	-	-	-	-	-	-	-	-	-	-	
3	0,5	214	32,9	10	1,5	1	0,2	-	-	-	-	-	-	-	-	81	12,4	353
2	0,4	138	25,7	59	11,0	-	-	-	-	18	3,3	-	-	-	-	-	-	
396	0,9	11609	27,1	-	-	-	-	-	-	-	-	-	-	-	-	2282	5,3	354
789	1,5	10634	20,5	589	1,1	115	0,2	113	0,2	-	-	-	-	-	-	5464	10,5	
535	1,2	7750	16,7	4 738	10,2	-	-	-	-	673	1,4	-	-	-	-	-	-	
142	9,4	-	-	-	-	-	-	-	-	-	-	-	-	-	-	-	-	355
174	9,9	12	0,7	36	2,1	5	0,3	6	0,3	-	-	-	-	-	-	159	9,1	
124	7,8	14	0,9	126	7,9	-	-	-	-	-	-	-	-	-	-	-	-	
494	6,4	278	3,6	-	-	-	-	-	-	-	-	-	-	-	-	-	-	356
559	6,0	176	1,9	309	3,3	41	0,4	17	0,2	-	-	-	-	-	-	575	6,2	
430	4,7	125	1,4	660	7,2	-	-	-	-	-	-	-	-	-	-	-	-	
171	6,5	-	-	-	-	-	-	-	-	-	-	-	-	-	-	-	-	357
169	5,6	16	0,5	53	1,8	12	0,4	3	0,1	-	-	-	-	-	-	227	7,5	
100	3,4	39	1,3	63	2,1	25	0,8	-	-	-	-	-	-	-	-	-	-	
306	4,6	-	-	-	-	-	-	-	-	-	-	-	-	-	-	-	-	358
327	3,8	289	3,4	288	3,3	266	3,1	21	0,2	-	-	-	-	-	-	371	4,3	
232	3,0	323	4,1	621	8,0	225	2,9	-	-	-	-	-	-	-	-	-	-	
165	5,0	-	-	-	-	-	-	-	-	-	-	-	-	-	-	-	-	359
170	4,2	50	1,2	40	1,0	62	1,5	3	0,1	-	-	-	-	-	-	250	6,2	
145	3,6	63	1,6	128	3,2	100	2,5	-	-	-	-	-	-	-	-	-	-	
-	-	-	-	-	-	-	-	-	-	-	-	-	-	-	-	151	35,3	360
14	2,7	9	1,8	59	11,5	2	0,4	-	-	-	-	-	-	-	-	29	5,7	
14	2,8	8	1,6	35	7,0	-	-	-	-	-	-	-	-	-	-	-	-	
-	-	-	-	-	-	-	-	-	-	-	-	-	-	-	-	-	-	361
25	3,6	4	0,6	11	1,6	4	0,6	1	0,1	-	-	-	-	-	-	137	19,9	
23	4,1	5	0,9	54	9,7	-	-	-	-	-	-	-	-	-	-	-	-	
69	10,8	-	-	-	-	-	-	-	-	-	-	-	-	-	-	-	-	362
58	9,1	2	0,3	7	1,1	3	0,5	2	0,3	-	-	-	-	-	-	35	5,5	
38	5,8	3	0,5	10	1,5	5	0,8	-	-	-	-	-	-	-	-	-	-	
-	-	-	-	-	-	-	-	-	-	-	-	-	-	-	-	-	-	363
5	2,1	-	-	2	0,8	-	-	-	-	-	-	-	-	-	-	71	29,6	
8	3,2	1	0,4	47	19,0	-	-	-	-	-	-	-	-	-	-	-	-	
-	-	-	-	-	-	-	-	-	-	-	-	-	-	-	-	228	32,5	364
20	2,7	8	1,1	11	1,5	5	0,7	2	0,3	-	-	-	-	-	-	78	10,5	
10	1,7	5	0,8	27	4,5	-	-	-	-	-	-	-	-	-	-	-	-	
-	-	-	-	-	-	-	-	-	-	-	-	-	-	-	-	-	-	365
8	2,2	2	0,5	14	3,8	2	0,5	-	-	-	-	-	-	-	-	65	17,8	
11	3,2	6	1,8	22	6,5	5	1,5	-	-	-	-	-	-	-	-	-	-	
-	-	-	-	-	-	-	-	-	-	-	-	-	-	-	-	-	-	366
17	4,3	-	-	3	0,8	3	0,8	-	-	-	-	-	-	-	-	47	12,0	
15	3,6	1	0,2	2	0,5	2	0,5	-	-	-	-	-	-	-	-	-	-	
-	-	-	-	-	-	-	-	-	-	-	-	-	-	-	-	-	-	367
23	3,4	2	0,3	12	1,8	2	0,3	-	-	-	-	-	-	-	-	59	8,8	
12	1,8	5	0,8	16	2,4	-	-	-	-	-	-	-	-	-	-	-	-	
-	-	-	-	-	-	-	-	-	-	-	-	-	-	-	-	-	-	368
5	1,2	4	0,9	3	0,7	-	-	-	-	-	-	-	-	-	-	83	19,3	
2	0,5	15	3,5	10	2,3	-	-	-	-	-	-	-	-	-	-	-	-	
-	-	-	-	-	-	-	-	-	-	-	-	-	-	-	-	79	68,1	369
1	0,5	3	1,6	2	1,0	2	1,0	-	-	-	-	-	-	-	-	28	14,6	
2	0,9	2	0,9	7	3,3	5	2,3	-	-	-	-	-	-	-	-	560	54,8	
-	-	-	-	-	-	-	-	-	-	-	-	-	-	-	-	-	-	370
9	1,5	2	0,3	6	1,0	18	3,0	1	0,2	-	-	-	-	-	-	108	17,7	
7	1,3	20	3,6	17	3,1	37	6,7	-	-	-	-	-	-	-	-	-	-	
86	5,7	-	-	-	-	-	-	-	-	-	-	-	-	-	-	-	-	371
73	4,8	29	1,9	69	4,6	2	0,1	8	0,5	-	-	-	-	-	-	81	5,3	
38	2,9	27	2,0	138	10,4	-	-	-	-	-	-	-	-	-	-	-	-	
72	4,4	-	-	-	-	-	-	-	-	-	-	-	-	-	-	-	-	372
56	3,1	10	0,6	16	0,9	12	0,7	5	0,3	-	-	-	-	-	-	152	8,5	
41	2,3	11	0,6	68	3,9	-	-	-	-	-	-	-	-	-	-	-	-	

b) Neuwahl zu den Vertretungen einzelner Gemeinden 1951 und 1952.

Lfd. Nr.	Gemeinde Verwaltungsbezirk	Wahl- berechtigte	Wähler		insgesamt	CDU		SPD		FDP	
	noch: Ldkr. Lemgo										
373	a	307	230	74,9	148	-	-	-	-	-	-
	b	320	256	80,0	253	53	20,9	77	30,6	20	7,9
	c	306	214	69,9	206	77	37,4	101	49,0	-	-
	d	308	228	74,0	1 131	659	58,3	472	41,7	-	-
374	a	319	281	88,1	273	165	60,4	108	39,6	-	-
	b	311	259	83,3	253	99	39,1	76	30,0	13	5,1
	c	314	237	75,5	227	117	51,7	97	42,7	-	-
375	a	430	330	76,7	318	147	46,2	-	-	171	53,8
	b	437	285	65,2	278	79	28,4	73	26,3	23	8,3
	c	432	257	59,5	247	-	-	105	42,5	119	48,2
376	a	1 104	863	78,2	818	-	-	321	39,2	451	55,2
	b	1 131	870	76,9	824	189	22,9	396	48,0	90	11,0
	c	1 139	825	72,4	778	-	-	424	54,5	267	34,3
377	a	361	171	47,4	143	-	-	-	-	-	-
	b	378	275	72,8	268	83	31,0	109	40,6	24	9,0
	c	360	240	66,7	227	-	-	115	50,7	84	37,0
	d	349	146	41,8	372	-	-	372	100,0	-	-
378	a	455	399	87,7	383	93	24,3	143	37,3	68	17,8
	b	478	382	79,9	353	52	14,7	125	35,3	30	8,5
	c	484	334	69,0	305	77	25,2	163	53,4	-	-
379	a	260	195	75,0	183	88	48,1	95	51,9	-	-
	b	263	198	75,3	195	63	32,3	61	31,3	13	6,7
	c	249	188	75,5	181	72	39,8	93	51,4	-	-
380	a	692	536	77,5	525	300	57,2	196	37,3	-	-
	b	697	544	78,0	535	158	29,5	206	38,6	27	5,0
	c	730	564	77,3	557	-	-	301	54,0	200	35,9
381	a	984	684	69,5	611	219	35,9	392	64,1	-	-
	b	1 017	829	81,5	788	210	26,6	391	49,5	69	8,8
	c	999	775	77,6	726	-	-	442	60,8	215	29,6
382	a	475	350	73,7	331	114	34,4	187	56,5	-	-
	b	481	303	63,0	288	52	18,1	114	39,7	19	6,6
	c	492	313	63,6	301	93	30,9	171	56,8	-	-
383	a	247	173	70,0	159	-	-	-	-	30	18,9
	b	250	180	72,0	178	68	38,2	30	16,9	2	1,1
	c	243	164	67,5	159	74	46,5	54	34,0	-	-
	d	240	194	80,8	1 063	679	63,9	-	-	-	-
384	a	1 750	1 227	70,1	1 130	348	30,8	530	46,9	187	16,5
	b	1 752	1 249	71,3	1 220	288	23,6	547	45,0	196	16,1
	c	1 799	1 221	67,9	1 167	376	32,2	679	58,1	-	-
385	a	1 441	1 174	81,5	1 127	464	41,2	413	36,6	132	11,7
	b	1 472	1 227	83,4	1 192	341	28,6	426	35,6	82	6,9
	c	1 484	1 155	77,9	1 105	399	36,1	539	48,8	-	-
386	a	1 381	947	68,6	883	297	33,6	452	51,2	-	-
	b	1 419	1 052	74,2	1 009	202	20,0	410	40,6	82	8,1
	c	1 433	1 015	70,8	967	-	-	467	48,2	286	29,6
387	a	896	619	69,1	575	266	46,3	309	53,7	-	-
	b	953	658	69,0	624	215	34,5	260	41,7	63	10,1
	c	932	673	72,2	632	240	38,0	324	51,2	-	-
388	a	808	640	79,2	624	-	-	316	50,6	-	-
	b	813	655	80,6	629	171	27,2	237	37,6	63	10,0
	c	766	549	71,7	526	167	31,7	263	50,0	-	-
389	a	633	488	77,1	473	-	-	134	28,3	78	16,5
	b	629	394	62,6	385	133	34,5	149	38,7	28	7,3
	c	635	425	66,9	411	-	-	199	48,3	167	40,6
390	a	377	309	82,0	302	53	17,5	185	61,3	64	21,2
	b	372	310	83,3	299	52	17,4	153	51,1	14	4,7
	c	387	327	84,5	307	78	25,4	212	69,1	-	-
391	a	832	612	73,6	580	233	40,2	311	53,6	-	-
	b	842	633	75,2	608	149	24,5	228	37,7	86	14,1
	c	875	560	64,0	528	158	30,0	314	59,4	-	-
392	a	515	439	85,2	416	-	-	134	32,2	231	55,5
	b	515	380	73,8	358	68	19,0	166	46,3	20	5,6
	c	501	370	73,9	348	81	23,3	231	66,4	-	-
393	a	496	401	80,8	395	115	29,1	127	32,2	106	26,8
	b	485	339	69,9	329	77	23,4	138	42,0	56	17,0
	c	505	339	67,1	330	-	-	185	56,1	100	30,3

a) Wahl zu den Vertretungen der Gemeinden am 17.10.1948. - b) Bundestagswahl am 14.8.1949. - c) Landtagswahl am 18.6.1950.
1) BHE

Gültige Stimmen																		Lfd. Nr.
davon																		
KPD		Z		DKP DRP		RSF		RWVP		DP		SRP		Sonstige Parteien		Unab- hängige		
-	-	-	-	-	-	-	-	-	-	-	-	-	-	-	-	148	100,0	373
12	4,7	1	0,4	35	13,8	-	-	-	-	-	-	-	-	-	-	55	21,7	
8	3,9	1	0,5	19	9,2	-	-	-	-	-	-	-	-	-	-	-	-	
-	-	-	-	-	-	-	-	-	-	-	-	-	-	-	-	-	-	374
3	1,2	2	0,8	7	2,8	-	-	5	2,0	-	-	-	-	-	-	48	19,0	
1	0,4	1	0,4	11	4,8	-	-	-	-	-	-	-	-	-	-	-	-	
-	-	-	-	-	-	-	-	-	-	-	-	-	-	-	-	-	-	375
14	5,0	-	-	6	2,2	2	0,7	-	-	-	-	-	-	-	-	81	29,1	
5	2,0	-	-	13	5,3	5	2,0	-	-	-	-	-	-	-	-	-	-	
46	5,6	-	-	-	-	-	-	-	-	-	-	-	-	-	-	-	-	376
57	6,9	16	1,9	22	2,7	8	1,0	-	-	-	-	-	-	-	-	46	5,6	
37	4,8	21	2,7	24	3,1	5	0,6	-	-	-	-	-	-	-	-	-	-	
-	-	-	-	-	-	-	-	-	-	-	-	-	-	-	-	143	100,0	377
19	7,1	9	3,4	2	0,7	-	-	2	0,7	-	-	-	-	-	-	20	7,5	
10	4,4	6	2,6	10	4,4	2	0,9	-	-	-	-	-	-	-	-	-	-	
-	-	-	-	-	-	-	-	-	-	-	-	-	-	-	-	-	-	378
79	20,6	-	-	-	-	-	-	-	-	-	-	-	-	-	-	-	-	
62	17,6	2	0,6	24	6,8	1	0,3	1	0,3	-	-	-	-	-	-	56	15,9	
42	13,8	9	3,0	14	4,6	-	-	-	-	-	-	-	-	-	-	-	-	379
7	3,6	-	-	15	7,7	2	1,0	-	-	-	-	-	-	-	-	34	17,4	
4	2,2	-	-	12	6,6	-	-	-	-	-	-	-	-	-	-	-	-	
-	-	-	-	-	-	-	-	-	-	-	-	-	-	-	-	29	5,5	380
17	3,2	12	2,2	2	0,4	6	1,1	1	0,2	-	-	-	-	-	-	106	19,8	
9	1,6	20	3,6	15	2,7	12	2,2	-	-	-	-	-	-	-	-	-	-	
-	-	-	-	-	-	-	-	-	-	-	-	-	-	-	-	-	-	381
23	2,9	3	0,4	29	3,7	7	0,9	2	0,3	-	-	-	-	-	-	54	6,9	
18	2,5	18	2,5	18	2,5	15	2,1	-	-	-	-	-	-	-	-	-	-	
30	9,1	-	-	-	-	-	-	-	-	-	-	-	-	-	-	-	-	382
24	8,3	1	0,3	5	1,7	1	0,3	1	0,3	-	-	-	-	-	-	71	24,7	
13	4,3	-	-	24	8,0	-	-	-	-	-	-	-	-	-	-	-	-	
-	-	-	-	-	-	-	-	-	-	-	-	-	-	-	-	129	81,1	383
2	1,1	1	0,6	6	3,4	2	1,1	-	-	-	-	-	-	-	-	67	37,6	
1	0,6	7	4,4	23	14,5	-	-	-	-	-	-	-	-	-	-	-	-	
-	-	-	-	-	-	-	-	-	-	-	-	-	-	-	-	384 ¹⁾	36,1	384
65	5,8	-	-	-	-	-	-	-	-	-	-	-	-	-	-	-	-	
59	4,8	31	2,5	23	1,9	3	0,2	3	0,2	-	-	-	-	-	-	70	5,7	
52	4,5	10	0,9	50	4,3	-	-	-	-	-	-	-	-	-	-	-	-	385
118	10,5	-	-	-	-	-	-	-	-	-	-	-	-	-	-	-	-	
112	9,4	7	0,6	79	6,6	3	0,3	3	0,3	-	-	-	-	-	-	139	11,7	
73	6,6	6	0,5	88	8,0	-	-	-	-	-	-	-	-	-	-	-	-	386
-	-	-	-	-	-	-	-	-	-	-	-	-	-	-	-	134	15,2	
20	2,0	5	0,5	12	1,2	136	13,5	2	0,2	-	-	-	-	-	-	140	13,9	
20	2,1	27	2,8	31	3,2	136	14,1	-	-	-	-	-	-	-	-	-	-	387
-	-	-	-	-	-	-	-	-	-	-	-	-	-	-	-	-	-	
17	2,7	4	0,6	8	1,3	-	-	-	-	-	-	-	-	-	-	57	9,1	
10	1,6	8	1,3	50	7,9	-	-	-	-	-	-	-	-	-	-	-	-	388
-	-	-	-	-	-	-	-	-	-	-	-	-	-	-	-	308	49,4	
14	2,2	3	0,5	23	3,7	13	2,1	2	0,3	-	-	-	-	-	-	103	16,4	
8	1,5	4	0,8	84	16,0	-	-	-	-	-	-	-	-	-	-	-	-	389
-	-	-	-	-	-	-	-	-	-	-	-	-	-	-	-	261	55,2	
12	3,1	4	1,0	11	2,9	4	1,0	1	0,3	-	-	-	-	-	-	43	11,2	
13	3,2	13	3,2	13	3,2	6	1,5	-	-	-	-	-	-	-	-	-	-	390
-	-	-	-	-	-	-	-	-	-	-	-	-	-	-	-	-	-	
8	2,7	2	0,7	16	5,4	3	1,0	1	0,3	-	-	-	-	-	-	50	16,7	
8	2,6	4	1,3	5	1,6	-	-	-	-	-	-	-	-	-	-	-	-	391
36	6,2	-	-	-	-	-	-	-	-	-	-	-	-	-	-	-	-	
27	4,4	2	0,3	30	4,9	22	3,6	-	-	-	-	-	-	-	-	64	10,5	
11	2,1	-	-	45	8,5	-	-	-	-	-	-	-	-	-	-	-	-	392
-	-	-	-	-	-	-	-	-	-	-	-	-	-	-	-	51	12,3	
9	2,5	3	0,8	16	4,5	2	0,6	1	0,3	-	-	-	-	-	-	73	20,4	
5	1,4	2	0,6	29	8,3	-	-	-	-	-	-	-	-	-	-	-	-	393
-	-	-	-	-	-	-	-	-	-	-	-	-	-	-	-	47	11,9	
16	4,9	2	0,6	7	2,1	-	-	-	-	-	-	-	-	-	-	33	10,0	
7	2,1	4	1,2	26	7,9	8	2,4	-	-	-	-	-	-	-	-	-	-	

b) Neuwahl zu den Vertretungen einzelner Gemeinden 1951 und 1952.

Lfd. Nr.	Gemeinde Verwaltungsbezirk	Wahl- berechtigte	Wähler		insgesamt	CDU			SPD		FDP	
394	nooh: Ldkr. Lemgo	a	857	664	77,5	604	342	56,6	262	43,4	-	-
	Leopoldshöhe i.L.	b	879	677	77,0	655	136	20,8	243	37,0	162	24,7
		c	899	699	77,8	664	-	-	326	49,1	303	45,6
395	Lieme	a	1 337	925	69,2	855	327	38,2	528	61,8	-	-
		b	1 363	973	71,4	942	205	21,8	534	56,7	55	5,8
		c	1 384	957	69,1	928	-	-	616	66,4	248	26,7
396	Lipperreihe	a	478	337	70,5	307	-	-	196	63,8	-	-
		b	568	419	73,8	412	102	24,8	169	41,0	40	9,7
		c	502	385	76,7	372	-	-	197	52,9	97	26,1
397	Lockhausen	a	484	92	19,0	350	-	-	-	-	-	-
		b	1 124	904	80,4	834	274	32,9	560	67,1	-	-
		c	1 150	908	79,0	852	201	23,6	459	53,9	19	2,2
398	Loßbruch	a	1 137	873	76,8	830	-	-	514	61,8	233	28,1
		b	255	231	90,6	225	137	61,4	86	38,6	-	-
		c	252	206	81,7	199	51	25,7	65	32,7	19	9,5
399	Löbbruch	a	256	193	75,4	180	49	27,2	87	48,4	-	-
		b	250	55	22,0	245	-	-	245	100,0	-	-
		c	669	510	76,2	489	158	32,3	-	-	107	21,9
400	Lidenhausen	a	653	445	68,1	426	148	34,7	116	27,2	26	6,1
		b	651	411	63,1	400	135	33,7	172	43,0	-	-
		c	418	265	63,4	258	68	26,4	190	73,6	-	-
401	Liederhausen	a	425	293	68,9	286	61	21,3	124	43,5	24	8,4
		b	429	279	65,0	270	-	-	146	54,1	83	30,7
		c	549	415	75,6	379	181	47,8	198	52,2	-	-
402	Mackenbruch	a	570	455	79,8	432	94	21,8	226	52,3	36	8,3
		b	581	431	74,2	406	-	-	244	60,2	122	30,0
		c	595	423	71,1	407	-	-	118	29,0	108	26,5
403	Matorf	a	621	432	69,6	424	93	21,9	142	33,6	31	7,3
		b	625	421	67,4	405	-	-	203	50,0	126	31,1
		c	522	265	50,8	248	71	28,6	140	56,5	-	-
404	Meierberg	a	545	353	64,8	342	92	26,9	154	45,1	21	6,1
		b	530	306	57,7	296	93	31,4	187	63,2	-	-
		c	317	195	61,5	185	96	51,9	89	48,1	-	-
405	Nalhof	a	317	188	59,3	187	69	36,8	64	34,2	20	10,7
		b	297	163	54,9	159	77	48,4	73	45,9	-	-
		c	235	160	68,1	133	-	-	-	-	-	-
406	Nienhagen	a	245	188	76,7	184	38	20,7	94	51,1	30	16,3
		b	245	195	79,6	190	-	-	132	69,4	43	22,6
		c	240	93	38,8	323	-	-	-	-	-	-
407	Osterhagen	a	83	68	81,9	53	-	-	53	100,0	-	-
		b	72	59	81,9	59	10	16,9	17	28,8	6	10,2
		c	68	60	88,2	60	-	-	28	46,6	21	35,0
408	Papenhagen	a	152	129	84,9	123	-	-	-	-	-	-
		b	161	125	77,6	125	17	13,6	36	28,8	21	16,8
		c	159	133	83,6	131	-	-	64	48,8	38	29,0
409	Retsen	a	149	128	85,9	687	-	-	276	40,2	-	-
		b	734	613	81,3	584	171	29,3	356	60,9	57	9,8
		c	772	629	81,5	608	159	26,2	281	46,1	32	5,3
410	Rott	a	730	584	80,0	559	-	-	302	54,0	192	34,3
		b	429	225	52,4	199	26	13,1	140	70,3	-	-
		c	433	273	63,0	264	40	15,2	115	43,4	29	11,0
411	Schönhagen	a	433	209	48,3	199	69	34,7	116	58,3	-	-
		b	408	303	74,3	299	200	66,9	21	7,0	78	26,1
		c	402	265	65,9	258	122	47,2	43	16,7	27	10,5
412	Schuckenbaum	a	408	225	55,1	224	146	65,1	51	22,8	-	-
		b	659	501	76,0	459	177	38,6	282	61,4	-	-
		c	667	491	73,6	477	120	25,2	242	30,7	47	9,9
413	Schwelentrup	a	691	523	75,7	511	-	-	293	57,4	180	35,2
		b	752	592	78,7	570	242	42,5	301	52,8	-	-
		c	778	615	79,0	609	172	28,2	317	52,0	62	10,2
414	Selbeck	a	758	588	77,6	566	174	30,7	352	62,2	-	-
		b	304	281	92,4	272	158	38,1	50	18,4	64	23,5
		c	310	266	85,8	259	48	18,3	140	54,2	12	4,6
415	Silixen	a	307	252	82,1	249	46	18,5	166	66,7	-	-
		b	730	609	83,4	452	-	-	452	100,0	-	-
		c	737	651	88,3	619	119	19,2	391	63,2	19	3,1
416		a	729	628	86,1	587	109	18,6	450	76,6	-	-
		b										
		c										

a) Wahl zu den Vertretungen der Gemeinden am 17.10.1948. - b) Bundestagswahl am 14.8.1949. - c) Landtagswahl am 18.6.1950. -

Gültige Stimmen																		Lfd. Nr.
davon																		
KPD		Z		DKP DRP		RSF		RWVP		DP		SRP		Sonstige Parteien		Unab- hängige		
-	-	-	-	-	-	-	-	-	-	-	-	-	-	-	-	-	-	394
19	2,9	3	0,5	8	1,2	8	1,2	1	0,2	-	-	-	-	-	-	75	11,5	
7	1,0	3	0,5	12	1,8	13	2,0	-	-	-	-	-	-	-	-	-	-	395
26	2,8	7	0,7	14	1,5	1	0,1	-	-	-	-	-	-	-	-	100	10,6	
20	2,2	9	0,9	18	2,0	17	1,8	-	-	-	-	-	-	-	-	-	-	396
17	4,1	14	3,4	4	1,0	-	-	-	-	-	-	-	-	-	-	111	36,2	
13	3,5	32	8,6	33	8,9	-	-	-	-	-	-	-	-	-	-	66	16,0	
-	-	-	-	-	-	-	-	-	-	-	-	-	-	-	-	-	-	397
37	4,3	2	0,2	16	1,9	27	3,2	5	0,6	-	-	-	-	-	-	86	10,1	
14	1,7	19	2,3	18	2,2	32	3,9	-	-	-	-	-	-	-	-	-	-	398
7	3,5	-	-	9	4,5	-	-	-	-	-	-	-	-	-	-	48	24,1	
4	2,2	3	1,7	37	20,5	-	-	-	-	-	-	-	-	-	-	-	-	399
77	15,7	-	-	-	-	-	-	-	-	-	-	-	-	-	-	147	30,1	
48	11,3	6	1,4	15	3,5	2	0,5	-	-	-	-	-	-	-	-	65	15,3	
40	10,0	-	-	53	13,3	-	-	-	-	-	-	-	-	-	-	-	-	400
13	4,5	1	0,3	8	2,8	-	-	-	-	-	-	-	-	-	-	55	19,2	
6	2,2	5	1,9	30	11,1	-	-	-	-	-	-	-	-	-	-	-	-	401
6	1,4	1	0,2	8	1,9	3	0,7	1	0,2	-	-	-	-	-	-	57	13,2	
7	1,7	8	2,0	20	4,9	5	1,2	-	-	-	-	-	-	-	-	-	-	402
60	14,8	-	-	-	-	-	-	-	-	-	-	-	-	-	-	121	29,7	
51	12,0	1	0,2	6	1,4	8	1,9	-	-	-	-	-	-	-	-	92	21,7	
31	7,7	2	0,5	27	6,7	16	4,0	-	-	-	-	-	-	-	-	-	-	403
9	2,6	9	2,6	14	4,1	-	-	-	-	-	-	-	-	-	-	37	14,9	
3	1,0	5	1,7	8	2,7	-	-	-	-	-	-	-	-	-	-	43	12,6	
-	-	-	-	-	-	-	-	-	-	-	-	-	-	-	-	-	-	404
5	2,7	2	1,1	14	7,5	-	-	-	-	-	-	-	-	-	-	13	7,0	
3	1,9	-	-	6	3,8	-	-	-	-	-	-	-	-	-	-	-	-	405
1	0,5	-	-	2	1,1	-	-	-	-	-	-	-	-	-	-	133	100,0	
2	1,1	2	1,1	3	1,6	8	4,2	-	-	-	-	-	-	-	-	19	10,3	
-	-	-	-	-	-	-	-	-	-	-	-	-	-	-	-	323	100,0	406
7	11,9	-	-	6	10,2	-	-	-	-	-	-	-	-	-	-	13	22,0	
4	6,7	-	-	7	11,7	-	-	-	-	-	-	-	-	-	-	-	-	407
26	20,8	-	-	16	12,8	2	1,6	-	-	-	-	-	-	-	-	123	100,0	
16	12,2	-	-	12	9,2	1	0,8	-	-	-	-	-	-	-	-	7	5,6	
-	-	-	-	-	-	-	-	-	-	-	-	-	-	-	-	411	59,8	408
13	2,1	5	0,8	1	0,2	8	1,3	1	0,2	-	-	-	-	-	-	108	17,8	
18	3,2	9	1,6	28	5,0	10	1,9	-	-	-	-	-	-	-	-	-	-	409
7	2,7	17	6,4	13	4,9	1	0,4	2	0,8	-	-	-	-	-	-	33	16,6	
3	1,5	8	4,0	3	1,5	-	-	-	-	-	-	-	-	-	-	40	15,2	
-	-	-	-	-	-	-	-	-	-	-	-	-	-	-	-	-	-	410
9	3,5	4	1,6	15	5,8	-	-	-	-	-	-	-	-	-	-	38	14,7	
6	2,7	8	3,6	13	5,8	-	-	-	-	-	-	-	-	-	-	-	-	411
11	2,3	3	0,6	12	2,5	2	0,4	-	-	-	-	-	-	-	-	40	8,4	
4	0,8	5	1,0	12	2,3	17	3,3	-	-	-	-	-	-	-	-	-	-	412
27	4,7	-	-	-	-	-	-	-	-	-	-	-	-	-	-	-	-	
32	5,3	2	0,3	5	0,8	-	-	1	0,2	-	-	-	-	-	-	18	3,0	
26	4,6	-	-	14	2,5	-	-	-	-	-	-	-	-	-	-	-	-	413
-	-	-	-	-	-	-	-	-	-	-	-	-	-	-	-	-	-	
24	9,3	1	0,4	3	1,2	-	-	1	0,4	-	-	-	-	-	-	30	11,6	
9	3,6	-	-	28	11,2	-	-	-	-	-	-	-	-	-	-	-	-	414
-	-	-	-	-	-	-	-	-	-	-	-	-	-	-	-	-	-	
7	1,1	6	1,0	26	4,2	2	0,3	-	-	-	-	-	-	-	-	49	7,9	
8	1,4	4	0,7	16	2,7	-	-	-	-	-	-	-	-	-	-	-	-	

b) Neuwahl zu den Vertretungen einzelner Gemeinden 1951 und 1952.

Lfd. Nr.	Gemeinde Verwaltungsbezirk	Wahl- berechtigte	Wähler		insgesamt	CDU		SPD		FDP	
	noch: Ldkr. Lemgo										
415	Sommersell.	a	291	225	77,3	143	-	-	102	71,3	-
		b	295	223	75,6	215	41	19,1	123	57,1	12
		c	293	212	72,4	205	46	22,4	138	67,3	-
416	Sonneborn	a	760	520	68,4	466	-	-	466	100,0	-
		b	767	547	71,3	530	160	30,2	264	49,9	31
		c	779	533	68,4	520	172	33,1	298	57,3	-
417	Stemmen	a	616	493	80,0	460	-	-	327	71,1	133
		b	643	453	70,5	438	100	22,8	237	54,1	20
		c	651	451	69,3	425	115	27,1	277	65,2	-
		d	621	516	83,1	2 713	791	29,2	1 184	43,6	-
418	Talle	a	504	364	72,2	338	175	51,8	163	48,2	-
		b	491	375	76,4	368	65	17,7	121	32,9	37
		c	507	372	73,4	362	-	-	178	49,2	92
419	Varenholz, Flecken. . .	a	554	473	85,4	471	146	31,0	217	46,0	86
		b	571	409	71,6	392	102	26,0	179	45,8	48
		c	561	402	71,7	383	110	28,7	228	59,5	-
420	Voßheide.	a	1 028	731	71,1	706	226	32,0	389	55,1	91
		b	1 052	745	70,8	732	226	30,9	281	38,4	64
		c	1 049	717	68,4	700	275	39,3	350	50,0	-
421	Währentrop.	a	989	737	74,5	658	-	-	370	56,2	288
		b	1 005	806	80,2	778	114	14,7	395	50,7	104
		c	1 026	770	75,0	728	-	-	417	57,3	232
422	Wahnbeck.	a	415	336	81,0	329	181	55,0	58	17,6	90
		b	430	298	69,3	294	116	39,5	96	32,7	41
		c	413	313	75,8	301	148	49,1	143	47,5	-
423	Wellentrop.	a	1 316	1 034	78,6	941	505	53,6	376	40,0	-
		b	1 321	1 049	79,4	989	235	23,8	426	43,1	130
		c	1 364	1 066	78,1	1 017	-	-	522	51,2	375
424	Welstorf.	a	307	217	70,7	206	82	39,8	38	18,4	-
		b	289	204	70,6	202	108	53,4	26	12,9	3
		c	292	171	58,6	171	-	-	51	29,8	99
		d	307	1	0,3	6	-	-	-	-	-
425	Wendlinghausen. . . .	a	607	452	74,5	434	141	32,5	293	67,5	-
		b	591	444	75,1	431	115	26,7	186	43,2	65
		c	604	426	70,5	407	143	35,1	208	51,2	-
426	Werl-Aspe	a	2 193	1 632	74,4	1 434	542	37,8	892	62,2	-
		b	2 303	1 758	76,3	1 639	364	22,2	949	57,8	52
		c	2 385	1 764	74,0	1 647	-	-	1 049	63,8	401
427	Westorf	a	322	307	95,3	296	77	26,0	138	46,6	81
		b	309	290	93,9	287	51	17,8	123	42,9	6
		c	308	260	84,4	245	-	-	150	61,2	50
428	Wiembeck.	a	190	162	85,3	144	94	65,3	50	34,7	-
		b	187	164	87,7	163	63	38,6	23	14,1	21
		c	195	140	71,8	134	56	41,9	50	37,3	-
429	Wülfer-Bexten	a	768	563	73,3	539	170	31,5	291	54,0	-
		b	765	573	74,9	543	183	33,7	268	49,3	18
		c	767	566	73,8	543	-	-	282	51,9	214
430	Wüsten.	a	1 883	1 267	67,3	1 192	463	38,8	393	33,0	204
		b	1 945	1 275	65,6	1 218	370	30,4	394	32,2	95
		c	1 897	1 146	60,4	1 090	-	-	459	42,1	442
431	Ldkr. Lemgo insgesamt	a	84 692	61 563	72,7	57 321	18 465	32,2	26 106	45,5	7 597
		b	86 958	66 542	76,5	64 205	17 381	27,1	25 441	39,6	8 594
		c	88 018	64 101	72,8	61 236	11 047	18,0	30 296	49,5	12 203
	<u>Ldkr. Mibbecke</u>										
432	Mibbecke, Stadt	a	5 620	4 016	71,5	3 547	1 773	50,0	1 597	45,0	-
		b	5 658	4 420	78,1	4 095	1 618	39,5	1 745	42,6	339
		c	5 939	4 497	75,7	4 215	1 437	34,1	2 029	48,1	519
	<u>Amt Alswede</u>										
433	Alswede	a	1 370	918	67,0	856	399	46,6	437	51,1	-
		b	1 395	977	70,0	941	308	32,8	421	44,7	67
		c	1 390	859	61,8	826	219	26,5	467	56,5	81
434	Fabbenstedt	a	680	352	51,8	336	182	54,2	154	45,8	-
		b	666	379	56,9	374	167	44,7	146	39,0	9
		c	698	349	50,0	339	166	49,0	124	36,6	38
435	Hedem	a	415	288	69,4	251	146	58,2	-	-	-
		b	414	295	71,3	286	111	38,9	84	29,5	17
		c	425	296	69,6	279	119	42,7	128	45,9	24
		d	419	322	76,8	1 744	847	48,5	636	36,5	-

a) Wahl zu den Vertretungen der Gemeinden am 17.10.1948. - b) Bundestagswahl am 14.8.1949. - c) Landtagswahl am 18.6.1950. -
1) BEE

Gültige Stimmen																		Lfd. Nr.
davon																		
KPD		Z		DKP DRP		RSP		RWVP		DP		SRP		Sonstige Parteien		Unab- hängige		
- 5	2,3	- 3	1,4	- 7	3,3	-	-	- 4	1,9	-	-	-	-	-	-	41	28,7	
10	4,9	1	0,5	10	4,9	-	-	-	-	-	-	-	-	-	-	20	9,3	
- 14	2,6	- 3	0,6	- 16	3,0	- 5	0,9	-	-	-	-	-	-	-	-	37	7,0	
21	4,0	5	1,0	24	4,6	-	-	-	-	-	-	-	-	-	-	-	-	
- 13	3,0	- 13	3,0	- 10	2,3	- 1	0,2	-	-	-	-	-	-	-	-	44	10,0	
8	1,9	4	0,9	21	4,9	-	-	-	-	-	-	-	-	-	-	-	-	
-	-	-	-	-	-	-	-	-	-	-	-	-	-	574	21,2	164	6,0	
- 6	1,6	- 2	0,5	- 6	1,6	- 25	6,8	-	-	-	-	-	-	-	-	106	28,8	
8	2,2	-	-	68	18,8	16	4,4	-	-	-	-	-	-	-	-	-	-	
22	4,7	-	-	-	-	-	-	-	-	-	-	-	-	-	-	-	-	
19	4,8	4	1,0	29	7,4	7	1,8	-	-	-	-	-	-	-	-	4	1,0	
19	5,0	3	0,8	23	6,0	-	-	-	-	-	-	-	-	-	-	-	-	
- 27	3,7	- 10	1,5	- 15	2,0	- 4	0,5	- 1	0,1	-	-	-	-	-	-	104	14,2	
13	1,9	3	0,4	59	8,4	-	-	-	-	-	-	-	-	-	-	-	-	
- 14	1,8	- 2	0,3	- 19	2,4	- 7	0,9	- 3	0,4	-	-	-	-	-	-	120	15,4	
14	1,9	2	0,3	60	8,2	3	0,4	-	-	-	-	-	-	-	-	-	-	
- 5	1,7	- 5	1,7	- 4	1,4	-	-	- 1	0,3	-	-	-	-	-	-	-	-	
2	0,7	6	2,0	2	0,7	-	-	-	-	-	-	-	-	-	-	26	8,8	
60	6,4	-	-	-	-	-	-	-	-	-	-	-	-	-	-	-	-	
48	4,9	13	1,3	17	1,7	6	0,6	5	0,5	-	-	-	-	-	-	109	11,0	
25	2,5	23	2,3	63	6,2	9	0,9	-	-	-	-	-	-	-	-	-	-	
-	-	- 6	3,0	- 5	2,5	-	-	-	-	-	-	-	-	-	-	86	41,8	
- 1	0,6	3	1,8	17	9,9	-	-	-	-	-	-	-	-	-	-	54	26,7	
-	-	-	-	-	-	-	-	-	-	-	-	-	-	-	-	6	100,0	
- 32	7,4	-	-	- 1	0,2	- 1	0,2	- 2	0,5	-	-	-	-	-	-	-	-	
15	3,7	1	0,2	40	9,8	-	-	-	-	-	-	-	-	-	-	29	6,7	
- 69	4,2	- 16	1,0	- 29	1,8	- 18	1,1	-	-	-	-	-	-	-	-	-	-	
48	2,9	31	1,9	93	5,6	25	1,5	-	-	-	-	-	-	-	-	142	8,7	
- 2	0,7	- 4	1,4	- 15	5,2	- 5	1,7	-	-	-	-	-	-	-	-	-	-	
-	-	4	1,6	34	13,9	7	2,9	-	-	-	-	-	-	-	-	81	28,2	
- 4	2,5	-	-	- 5	3,1	-	-	-	-	-	-	-	-	-	-	-	-	
1	0,7	-	-	27	20,1	-	-	-	-	-	-	-	-	-	-	47	28,8	
-	-	-	-	-	-	-	-	-	-	-	-	-	-	-	-	-	-	
- 17	3,1	-	-	- 8	1,5	- 21	3,9	-	-	-	-	-	-	-	-	78	14,5	
7	1,3	9	1,7	8	1,5	23	4,2	-	-	-	-	-	-	-	-	28	5,2	
132	11,1	-	-	-	-	-	-	-	-	-	-	-	-	-	-	-	-	
131	10,8	8	0,7	25	2,1	35	2,9	3	0,2	-	-	-	-	-	-	157	12,9	
85	7,8	23	2,1	50	4,6	31	2,8	-	-	-	-	-	-	-	-	-	-	
2 257	3,9	278	0,5	-	-	-	-	-	-	-	-	-	-	-	-	2 618	4,6	
3 028	4,7	901	1,4	1 745	2,7	855	1,3	125	0,2	-	-	-	-	-	-	6 135	9,6	
2 128	3,5	1 074	1,8	3 662	6,0	826	1,3	-	-	-	-	-	-	-	-	-	-	
177	5,0	-	-	-	-	-	-	-	-	-	-	-	-	-	-	-	-	
169	4,1	41	1,0	-	-	37	0,9	3	0,1	-	-	-	-	-	-	143	3,5	
91	2,2	22	0,5	117	2,8	-	-	-	-	-	-	-	-	-	-	-	-	
20	2,3	-	-	-	-	-	-	-	-	-	-	-	-	-	-	-	-	
38	4,0	4	0,4	-	-	4	0,4	-	-	-	-	-	-	-	-	99	10,5	
27	3,4	2	0,2	30	3,6	-	-	-	-	-	-	-	-	-	-	-	-	
- 1	0,3	- 2	0,5	-	-	-	-	-	-	-	-	-	-	-	-	-	-	
6	1,8	3	0,9	2	0,6	-	-	-	-	-	-	-	-	-	-	49	13,1	
-	-	-	-	-	-	-	-	-	-	-	-	-	-	-	-	-	-	
- 5	1,7	- 1	0,3	-	-	4	1,4	1	0,3	-	-	-	-	-	-	105	41,8	
4	1,4	-	-	- 4	1,4	-	-	-	-	-	-	-	-	-	-	63	22,0	
-	-	-	-	-	-	-	-	-	-	-	-	-	-	-	-	-	-	
-	-	-	-	-	-	-	-	-	-	-	-	-	-	261	15,0	-	-	

b) Neuwahl zu den Vertretungen einzelner Gemeinden 1951 und 1952.

Lfd. Nr.	Gemeinde Verwaltungsbezirk		Wahl- berechtigte	Wähler		insgesamt						
							CDU	SPD	FDP			
436	noch: Amt Alewede	a	284	195	68,7	187	97	51,9	90	48,1	-	-
	Lashorst	b	297	218	73,4	214	123	57,6	45	21,0	8	3,7
		c	357	248	69,5	242	132	54,6	94	38,9	10	4,1
437	Vahlage	a	557	356	63,9	349	211	60,5	138	39,5	-	-
		b	559	349	62,4	344	179	52,0	108	31,4	8	2,3
		c	555	324	58,4	318	160	50,3	112	35,2	35	11,0
Amt Dielingen-Wehden												
438	Arrenkamp	a	320	241	75,3	213	192	90,1	-	-	21	9,9
		b	311	226	72,7	223	164	73,5	30	13,5	1	0,4
		c	311	200	64,3	197	134	68,1	41	20,8	18	9,1
439	Dielingen	a	971	653	67,3	617	337	54,6	221	35,8	-	-
		b	1 075	776	72,2	763	378	49,5	216	28,3	46	6,0
		c	983	472	48,0	459	174	37,9	133	29,0	123	26,8
440	Drohne	a	547	433	79,2	426	305	71,6	121	28,4	-	-
		b	559	391	69,9	384	238	62,0	66	17,2	16	4,2
		c	550	305	55,5	298	131	44,0	63	21,2	52	17,4
441	Haldem	a	1 147	818	71,3	799	273	34,2	250	31,3	-	-
		b	1 197	829	69,3	808	366	45,3	260	32,2	47	5,8
		c	1 166	673	57,7	656	253	38,6	256	39,0	96	14,5
442	Oppendorf	a	752	463	61,6	394	394	100,0	-	-	-	-
		b	786	555	70,6	543	326	60,0	96	17,8	10	1,8
		c	777	425	54,7	418	194	46,4	79	18,9	137	32,8
443	Oppenwehe	a	1 274	930	73,0	905	739	81,7	166	18,3	-	-
		b	1 127	796	70,6	771	548	71,1	88	11,3	22	2,9
		c	1 148	614	53,5	606	311	51,3	107	17,7	171	28,2
444	Wehden	a	875	617	70,5	586	368	62,8	16	27,3	-	-
		b	891	597	67,0	589	353	59,9	123	20,9	18	3,1
		c	883	556	63,0	545	311	57,1	115	21,1	110	20,2
445	Westrup	a	563	384	68,2	368	153	41,6	117	31,8	-	-
		b	578	398	68,9	388	237	61,1	59	15,2	12	3,0
		c	571	353	61,8	349	179	51,3	83	23,8	65	18,6
Amt Gehlenbeck												
446	Eilhausen	a	384	318	82,8	296	119	40,2	177	59,8	-	-
		b	390	326	83,6	318	79	24,8	186	58,5	6	1,9
		c	404	307	76,0	294	78	26,5	188	63,9	10	3,4
447	Frotheim	a	1 550	1 044	67,4	991	484	48,8	507	51,2	-	-
		b	1 558	965	61,9	916	367	40,1	24	46,3	26	2,8
		c	1 562	809	51,8	765	310	40,5	390	51,0	45	5,9
448	Gehlenbeck	a	1 697	1 135	66,9	1 046	412	39,5	549	52,4	-	-
		b	1 716	1 197	69,8	1 119	316	28,2	579	51,7	31	2,8
		c	1 750	1 101	62,9	1 024	248	24,2	587	57,3	91	9,0
449	Isenstedt	a	1 496	866	57,9	804	272	33,8	532	66,2	-	-
		b	1 505	854	56,7	807	277	34,3	409	50,8	20	2,5
		c	1 553	752	48,4	709	233	32,9	382	53,8	80	11,3
450	Nettelstedt	a	1 477	1 029	69,7	931	381	40,9	550	59,1	-	-
		b	1 521	1 170	76,9	1 084	332	30,6	601	55,5	9	0,8
		c	1 507	1 133	75,2	1 032	236	22,9	705	68,3	45	4,4
Amt Hüllhorst												
451	Ahlsen-Reineberg . . .	a	497	343	69,0	325	166	51,1	159	48,9	-	-
		b	530	375	70,8	356	144	40,4	155	43,6	14	3,9
		c	521	333	63,9	318	133	41,8	164	51,6	10	3,1
452	Brüderhausen	a	308	245	79,5	236	100	42,4	55	23,3	-	-
		b	312	221	70,8	214	80	37,5	99	46,3	11	5,1
		c	322	204	63,4	201	81	40,3	114	56,7	1	0,5
453	Büttendorf	a	538	389	72,3	372	93	25,0	279	75,0	-	-
		b	555	370	66,7	359	80	22,3	187	52,1	15	4,2
		c	568	406	71,5	402	93	23,1	275	68,4	22	5,5
454	Holsen	a	674	383	56,8	374	214	57,2	160	42,8	-	-
		b	707	444	62,8	435	178	40,9	183	42,1	13	3,0
		c	705	417	59,1	401	188	46,9	179	44,7	23	5,8
455	Huchsen	a	80	59	73,8	51	-	-	-	-	-	-
		b	77	53	68,8	50	21	42,0	12	24,0	3	6,0
		c	72	43	59,7	41	20	48,8	12	29,3	7	17,1
456	Hüllhorst	a	995	726	73,0	702	343	48,8	221	31,5	138	19,7
		b	1 015	713	70,2	689	291	42,2	267	38,8	23	3,3
		c	983	631	64,2	613	228	37,2	278	45,4	95	13,5

a) Wahl zu den Vertretungen der Gemeinden am 17.10.1948. - b) Bundestagswahl am 14.8.1949. - c) Landtagswahl am 18.6.1950. -

Gültige Stimmen																	Lfd. Nr.
davon																	
KPD		Z		DKP DRP		RSF		RWVP		DP		SRP		Sonstige Parteien		Unab- hängige	
- 2	-	-	-	-	-	-	-	-	-	-	-	-	-	-	-	-	436
4	0,9 1,6	2	0,9	2	0,8	5	2,3	-	-	-	-	-	-	-	-	29 13,6	
- 9	-	-	-	-	-	-	-	-	-	-	-	-	-	-	-	-	437
5	2,6 1,6	-	-	6	1,9	2	0,6	2	0,6	-	-	-	-	-	-	36 10,5	
-	-	-	-	-	-	-	-	-	-	-	-	-	-	-	-	-	438
-	-	-	-	-	-	-	-	-	-	-	-	-	-	-	-	-	439
15	2,0	12	1,6	-	-	7	0,9	-	-	-	-	-	-	-	-	28 12,6	
1	0,2	2	0,4	26	5,7	-	-	-	-	-	-	-	-	-	-	59 89 11,7	
- 6	1,6	-	-	-	-	-	-	-	-	-	-	-	-	-	-	-	440
9	3,0	3	1,0	40	13,4	3	0,8	-	-	-	-	-	-	-	-	55 14,2	
- 7	0,9	8	1,0	-	-	9	1,1	1	0,1	-	-	-	-	-	-	276 110 34,5 13,6	441
3	0,5	3	0,5	45	6,9	-	-	-	-	-	-	-	-	-	-	-	442
- 4	0,7	-	-	-	-	2	0,4	-	-	-	-	-	-	-	-	105 19,3	
1	0,2	-	-	7	1,7	-	-	-	-	-	-	-	-	-	-	-	443
- 4	0,5	1	0,1	-	-	2	0,3	2	0,3	-	-	-	-	-	-	104 13,5	
5	0,8	-	-	12	2,0	-	-	-	-	-	-	-	-	-	-	-	444
- 3	0,5	-	-	-	-	-	-	-	-	-	-	-	-	-	-	58 92 15,6	
1	0,2	4	0,7	4	0,7	-	-	-	-	-	-	-	-	-	-	-	445
- 1	0,3	2	0,5	-	-	5	1,3	-	-	-	-	-	-	-	-	98 72 26,6 18,6	
-	-	2	0,6	20	5,7	-	-	-	-	-	-	-	-	-	-	-	446
- 28	8,8	-	-	-	-	1	0,3	-	-	-	-	-	-	-	-	18 5,7	
17	5,9	-	-	1	0,3	-	-	-	-	-	-	-	-	-	-	-	447
- 14	1,5	-	-	-	-	3	0,3	-	-	-	-	-	-	-	-	82 9,0	
10	1,3	1	0,1	9	1,2	-	-	-	-	-	-	-	-	-	-	-	448
85	8,1	-	-	-	-	15	1,3	-	-	-	-	-	-	-	-	95 8,5	
79	7,2	4	0,3	-	-	-	-	-	-	-	-	-	-	-	-	-	449
72	7,0	3	0,3	23	2,2	-	-	-	-	-	-	-	-	-	-	-	450
- 21	2,6	2	0,2	-	-	9	1,1	2	0,2	-	-	-	-	-	-	67 8,3	
5	0,6	1	0,1	8	1,3	-	-	-	-	-	-	-	-	-	-	-	451
- 39	3,7	7	0,6	-	-	25	2,3	-	-	-	-	-	-	-	-	71 6,5	
30	2,8	4	0,4	12	1,2	-	-	-	-	-	-	-	-	-	-	-	452
- 3	0,8	-	-	-	-	-	-	-	-	-	-	-	-	-	-	40 11,3	
4	1,3	1	0,3	6	1,9	-	-	-	-	-	-	-	-	-	-	-	453
- 5	2,3	-	-	-	-	8	3,7	-	-	-	-	-	-	-	-	81 34,3	
1	0,5	2	1,0	2	1,0	-	-	-	-	-	-	-	-	-	-	11 5,1	454
- 8	2,2	-	-	-	-	-	-	1	0,3	-	-	-	-	-	-	68 18,9	
8	2,0	-	-	4	1,0	-	-	-	-	-	-	-	-	-	-	-	455
- 9	2,0	-	-	-	-	-	-	-	-	-	-	-	-	-	-	52 12,0	
3	0,7	1	0,2	7	1,7	-	-	-	-	-	-	-	-	-	-	-	456
- 1	2,0	-	-	-	-	1	2,0	1	2,0	-	-	-	-	-	-	51 11 100,0 22,0	
1	2,4	-	-	1	2,4	-	-	-	-	-	-	-	-	-	-	-	457
- 8	1,2	5	0,7	-	-	3	0,4	-	-	-	-	-	-	-	-	92 13,4	
4	0,6	2	0,3	6	1,0	-	-	-	-	-	-	-	-	-	-	-	458

b) Neuwahl zu den Vertretungen der Gemeinden 1951 und 1952.

Lfd. Nr.	Gemeinde Verwaltungsbezirk		Wahl- berechtigte	Wähler		insgesamt	CDU		SPD		FDP	
457	noch: Amt Hillhorst	a	1 231	751	61,0	709	284	40,0	376	53,0	-	-
	Oberbauerschaft.	b	1 273	914	71,8	897	282	31,4	406	45,3	26	2,9
		c	1 245	828	66,5	792	266	33,6	370	46,7	81	10,2
458		a	980	644	65,7	604	310	51,3	294	48,7	-	-
	Sohnathorst.	b	1 008	693	68,8	675	262	38,8	300	44,4	47	7,0
		c	934	683	73,1	657	287	43,7	267	40,6	77	11,7
459		a	921	512	55,6	386	-	-	-	-	-	-
	Tengern.	b	940	692	73,6	661	157	23,7	387	58,5	21	3,2
		c	958	691	72,1	670	129	19,3	422	63,0	102	15,2
<u>Amt Lavern</u>												
460		a	593	493	83,1	478	320	66,9	135	28,3	-	-
	Destel	b	621	516	83,1	497	304	61,2	110	22,1	17	3,4
		c	629	460	73,1	451	264	58,5	111	24,6	58	12,9
461		a	985	684	69,4	617	388	62,9	229	37,1	-	-
	Lavern	b	1 028	801	77,9	774	420	54,2	240	31,0	39	5,0
		c	1 029	694	67,4	670	284	42,4	211	31,5	164	24,5
462		a	628	452	72,0	429	300	69,9	129	30,1	-	-
	Niedermehren	b	647	487	75,3	476	300	63,0	113	23,8	9	1,9
		c	650	474	72,9	464	235	50,6	130	28,1	93	20,0
463		a	343	281	81,9	268	205	76,5	63	23,5	-	-
	Sundern.	b	349	284	81,4	265	173	65,2	61	23,0	1	0,4
		c	365	270	74,0	258	172	66,7	72	27,9	10	3,8
464		a	605	471	77,9	455	225	49,5	230	50,5	-	-
	Twiehausen	b	606	461	76,1	456	255	55,9	165	36,3	6	1,3
		c	610	438	71,8	429	199	46,4	197	45,9	21	4,9
<u>Amt Fr.Oldendorf</u>												
465		a	2 723	1 768	64,9	1 540	772	50,1	768	49,9	-	-
	Blasheim	b	2 676	1 944	72,6	1 833	792	43,2	787	42,9	55	3,0
		c	2 698	1 717	63,6	1 615	573	35,5	772	47,8	216	13,4
466		a	1 364	843	61,8	765	351	45,9	414	54,1	-	-
	Bürninghausen.	b	1 389	947	68,2	911	270	29,6	494	54,3	36	4,0
		c	1 413	856	60,6	831	238	28,6	498	59,9	72	8,7
467		a	335	251	74,9	235	96	40,9	51	21,7	88	37,4
	Engershausen	b	327	223	68,2	214	95	44,4	55	25,7	24	11,2
		c	331	255	77,0	240	106	44,2	86	35,8	35	14,6
468		a	476	214	45,0	167	167	100,0	-	-	-	-
	Getmold.	b	482	305	63,3	300	169	56,3	85	28,4	12	4,0
		c	483	305	63,1	293	159	54,4	110	37,5	20	6,8
469		a	489	307	62,8	275	122	44,4	153	55,6	-	-
	Harlinghausen.	b	496	323	65,1	311	121	38,9	140	45,1	2	0,6
		c	490	281	57,3	262	91	34,7	143	54,6	15	5,7
470		a	1 553	1 108	71,3	973	416	42,8	557	57,2	-	-
	Holzhausen	b	1 609	1 240	77,1	1 148	438	38,2	619	53,9	32	2,8
		c	1 493	1 159	77,6	1 089	277	25,4	598	54,9	189	17,4
471		a	374	154	41,2	110	110	100,0	-	-	-	-
	Offelten	b	362	207	57,2	198	93	47,1	65	32,8	18	9,1
		c	368	206	56,0	203	85	41,9	73	36,0	42	20,7
472		a	1 724	1 249	72,4	1 121	561	50,0	560	50,0	-	-
	Fr. Oldendorf, Stadt.	b	1 857	1 479	79,6	1 395	417	29,9	577	41,4	194	13,9
		c	1 820	1 426	78,4	1 347	385	28,6	684	50,8	202	15,0
473		a	409	243	59,4	182	182	100,0	-	-	-	-
	Schröttinghausen	b	405	240	59,3	235	157	66,8	31	13,2	8	3,4
		c	400	220	55,0	208	134	64,3	44	21,2	22	10,6
<u>Amt Rahden</u>												
474		a	1 353	845	62,5	796	380	47,7	257	32,3	155	19,5
	Espelkamp.	b	1 445	891	61,7	836	384	45,8	224	26,8	80	9,6
		c	1 603	1 003	62,6	961	280	29,1	363	37,9	256	26,6
475		a	1 157	849	73,4	808	549	67,9	259	32,1	-	-
	Kleinendorf.	b	1 191	829	69,6	805	430	53,4	242	30,1	35	4,3
		c	1 195	749	62,3	730	309	42,3	231	31,7	160	21,9
476		a	2 266	1 469	64,8	1 336	699	52,4	599	44,8	-	-
	Rahden	b	2 322	1 577	67,9	1 521	569	37,4	547	36,0	250	16,3
		c	2 371	1 527	64,4	1 475	386	26,2	519	35,2	518	35,1
477		a	641	455	71,0	437	352	80,5	-	-	-	-
	Sielhorst.	b	613	383	62,5	371	260	70,1	42	11,3	12	3,2
		c	608	254	41,8	241	154	63,9	42	17,4	34	14,1

a) Wahl zu den Vertretungen der Gemeinden am 17.10.1948. - b) Bundestagswahl am 14.8.1949. - c) Landtagswahl am 18.6.1950. -

Gültige Stimmen																		Lfd. Nr.
davon																		
KPD		Z		DKP DRP		RSF		RWVP		DP		SRP		Sonstige Parteien		Unab- hängige		
38	5,4	-	-	-	-	-	-	-	-	-	-	-	-	-	-	11	1,6	457
67	7,5	3	0,3	-	-	6	0,7	2	0,2	-	-	-	-	-	-	105	11,7	
52	6,6	3	0,4	20	2,5	-	-	-	-	-	-	-	-	-	-	-	-	
-	-	-	-	-	-	-	-	-	-	-	-	-	-	-	-	-	-	458
13	2,0	1	0,1	-	-	12	1,8	2	0,3	-	-	-	-	-	-	38	5,6	
11	1,7	1	0,2	14	2,1	-	-	-	-	-	-	-	-	-	-	-	-	
-	-	-	-	-	-	-	-	-	-	-	-	-	-	-	-	386	100,0	459
14	2,1	1	0,2	-	-	13	2,0	-	-	-	-	-	-	-	-	68	10,3	
6	0,9	2	0,3	9	1,3	-	-	-	-	-	-	-	-	-	-	-	-	
23	4,8	-	-	-	-	-	-	-	-	-	-	-	-	-	-	-	-	460
18	3,6	-	-	-	-	-	-	1	0,2	-	-	-	-	-	-	47	9,5	
12	2,7	1	0,2	5	1,1	-	-	-	-	-	-	-	-	-	-	-	-	
-	-	-	-	-	-	-	-	-	-	-	-	-	-	-	-	-	-	461
6	0,8	1	0,1	-	-	2	0,3	2	0,3	-	-	-	-	-	-	64	8,3	
4	0,6	2	0,3	5	0,7	-	-	-	-	-	-	-	-	-	-	-	-	
-	-	-	-	-	-	-	-	-	-	-	-	-	-	-	-	-	-	462
4	0,8	1	0,2	-	-	1	0,2	-	-	-	-	-	-	-	-	48	10,1	
-	-	1	0,2	5	1,1	-	-	-	-	-	-	-	-	-	-	-	-	
-	-	-	-	-	-	-	-	-	-	-	-	-	-	-	-	-	-	463
-	-	-	-	-	-	1	0,4	1	0,4	-	-	-	-	-	-	28	10,6	
-	-	1	0,4	3	1,2	-	-	-	-	-	-	-	-	-	-	-	-	
-	-	-	-	-	-	-	-	-	-	-	-	-	-	-	-	-	-	464
11	2,4	-	-	-	-	1	0,2	-	-	-	-	-	-	-	-	18	3,9	
11	2,6	-	-	1	0,2	-	-	-	-	-	-	-	-	-	-	-	-	
-	-	-	-	-	-	-	-	-	-	-	-	-	-	-	-	-	-	465
42	2,3	13	0,7	-	-	16	0,9	2	0,1	-	-	-	-	-	-	126	6,9	
23	1,4	5	0,3	26	1,6	-	-	-	-	-	-	-	-	-	-	-	-	
-	-	-	-	-	-	-	-	-	-	-	-	-	-	-	-	-	-	466
12	1,3	-	-	-	-	3	0,3	-	-	-	-	-	-	-	-	96	10,5	
9	1,1	4	0,5	10	1,2	-	-	-	-	-	-	-	-	-	-	-	-	
-	-	-	-	-	-	-	-	-	-	-	-	-	-	-	-	-	-	467
5	2,3	1	0,5	-	-	1	0,5	-	-	-	-	-	-	-	-	33	15,4	
3	1,3	1	0,4	9	3,7	-	-	-	-	-	-	-	-	-	-	-	-	
-	-	-	-	-	-	-	-	-	-	-	-	-	-	-	-	-	-	468
6	2,0	4	1,3	-	-	2	0,7	1	0,3	-	-	-	-	-	-	21	7,0	
1	0,3	2	0,7	1	0,3	-	-	-	-	-	-	-	-	-	-	-	-	
-	-	-	-	-	-	-	-	-	-	-	-	-	-	-	-	-	-	469
5	1,6	1	0,3	-	-	1	0,3	-	-	-	-	-	-	-	-	41	13,2	
6	2,3	1	0,4	6	2,3	-	-	-	-	-	-	-	-	-	-	-	-	
-	-	-	-	-	-	-	-	-	-	-	-	-	-	-	-	-	-	470
13	1,1	9	0,8	-	-	7	0,6	-	-	-	-	-	-	-	-	30	2,6	
12	1,1	4	0,4	9	0,8	-	-	-	-	-	-	-	-	-	-	-	-	
-	-	-	-	-	-	-	-	-	-	-	-	-	-	-	-	-	-	471
4	2,0	1	0,5	-	-	9	4,5	-	-	-	-	-	-	-	-	8	4,0	
-	-	-	-	3	1,4	-	-	-	-	-	-	-	-	-	-	-	-	
-	-	-	-	-	-	-	-	-	-	-	-	-	-	-	-	-	-	472
45	3,2	14	1,0	-	-	15	1,1	-	-	-	-	-	-	-	-	133	9,5	
22	1,6	6	0,4	48	3,6	-	-	-	-	-	-	-	-	-	-	-	-	
-	-	-	-	-	-	-	-	-	-	-	-	-	-	-	-	-	-	473
2	0,9	-	-	-	-	2	0,9	-	-	-	-	-	-	-	-	35	14,8	
-	-	2	1,0	6	2,9	-	-	-	-	-	-	-	-	-	-	-	-	
-	-	-	-	-	-	-	-	-	-	-	-	-	-	-	-	-	-	474
4	0,5	-	-	-	-	-	-	-	-	-	-	-	-	-	-	-	-	
23	2,8	5	0,6	-	-	8	1,0	-	-	-	-	-	-	-	-	112	13,4	
6	0,6	11	1,1	45	4,7	-	-	-	-	-	-	-	-	-	-	-	-	475
-	-	-	-	-	-	-	-	-	-	-	-	-	-	-	-	-	-	
13	1,6	4	0,5	-	-	5	0,6	-	-	-	-	-	-	-	-	76	9,5	
14	1,9	2	0,3	14	1,9	-	-	-	-	-	-	-	-	-	-	-	-	476
38	2,8	-	-	-	-	-	-	-	-	-	-	-	-	-	-	-	-	
50	3,3	13	0,9	-	-	5	0,3	1	0,1	-	-	-	-	-	-	86	5,7	
18	1,2	6	0,4	28	1,9	-	-	-	-	-	-	-	-	-	-	-	-	477
85	19,5	-	-	-	-	-	-	-	-	-	-	-	-	-	-	-	-	
26	7,0	5	1,3	-	-	2	0,5	1	0,3	-	-	-	-	-	-	23	6,3	
4	1,7	2	0,8	5	2,1	-	-	-	-	-	-	-	-	-	-	-	-	

b) Neuwahl zu den Vertretungen einzelner Gemeinden 1951 und 1952.

Lfd. Nr.	Gemeinde Verwaltungsbezirk		Wahl- berechtigte	Wähler		insgesamt						
							CDU		SPD		FDP	
478	noch: Amt Rahden	a	1 624	723	44,5	698	451	64,6	247	35,4	-	-
	Strößen, Pr.	b	1 869	1 060	56,7	1 037	598	57,7	307	29,6	24	2,3
		c	1 831	856	46,8	833	377	45,3	277	33,3	154	18,5
479	Tonnenheide	a	1 296	860	66,4	835	496	59,4	223	26,7	-	-
		b	1 329	695	52,3	683	330	48,3	207	30,3	40	5,9
		c	1 335	542	40,6	535	245	45,8	180	33,6	82	15,3
480	Varl.	a	1 196	786	65,7	746	368	49,3	375	50,3	-	-
		b	1 211	837	69,1	818	392	47,9	297	36,4	47	5,7
		c	1 168	747	64,0	723	295	40,8	288	39,8	111	15,4
481	Wehe.	a	1 121	747	66,6	734	558	76,0	176	24,0	-	-
		b	1 145	728	63,6	723	451	62,4	132	18,3	45	6,2
		c	1 140	676	59,3	659	312	47,3	137	20,8	198	30,0
482	Ldkr.Lübbecke insgesamt	a	51 458	34 360	66,8	31 666	16 815	53,1	12 735	40,2	402	1,3
		b	52 599	36 650	69,7	35 110	15 400	43,8	13 222	37,7	1 871	5,3
		c	52 867	33 624	63,6	32 183	12 010	37,3	13 930	43,3	4 840	15,0
Ldkr. Minden												
483	Minden, Stadt	a	28 406	16 130	56,7	14 999	6 459	43,1	6 018	40,1	1 181	7,9
		b	27 911	21 656	77,6	20 760	7 530	36,2	7 469	36,0	2 649	12,8
		c	28 330	20 808	73,4	19 784	8 703	44,0	7 959	40,2	-	-
484	Oeynhausen, Bad, Stadt.	a	6 284	3 659	58,2	3 417	1 854	54,3	1 389	40,6	-	-
		b	6 680	4 735	70,9	4 545	1 827	40,2	1 537	33,8	369	8,1
		c	6 672	4 499	67,4	4 159	-	-	1 689	40,6	1 673	40,2
Amt Dützen												
485	Barkhausen a.d.Porta.	a	2 877	2 387	83,0	2 193	694	31,6	1 304	59,5	-	-
		b	2 925	2 514	85,9	2 362	685	29,0	1 242	52,4	151	6,4
		c	2 936	2 449	83,4	2 251	-	-	1 187	52,7	693	30,8
486	Bölhorst.	a	555	504	90,8	428	-	-	367	85,7	-	-
		b	551	507	92,0	472	32	6,8	327	69,4	28	5,9
		c	543	494	91,0	470	-	-	366	77,8	50	10,6
487	Dützen.	a	1 586	1 369	86,3	1 216	223	18,3	868	71,4	-	-
		b	1 652	1 467	88,8	1 364	268	19,6	869	63,8	45	3,3
		c	1 681	1 402	83,4	1 294	-	-	948	73,3	206	15,9
488	Haddenhausen.	a	584	509	87,2	468	229	48,9	239	51,1	-	-
		b	591	515	87,1	481	199	41,4	243	50,6	14	2,9
		c	604	475	78,6	423	-	-	242	57,3	149	35,2
489	HMverstm.	a	1 236	1 087	87,9	990	185	18,7	688	69,5	-	-
		b	1 259	1 147	91,1	1 078	172	16,0	721	66,8	28	2,6
		c	1 269	1 121	88,3	1 040	-	-	783	75,3	154	14,8
490	Oberlütbe.	a	1 111	745	67,1	718	398	55,5	248	34,5	72	10,0
		b	1 148	729	63,5	680	373	54,9	197	29,1	20	2,9
		c	1 181	560	47,4	520	-	-	196	37,7	254	48,8
491	Rothemuffeln.	a	1 346	999	74,2	932	561	60,2	371	39,8	-	-
		b	1 388	1 104	79,5	1 067	558	52,2	356	33,4	39	3,7
		c	1 412	833	59,0	735	-	-	312	42,4	344	46,9
492	Unterlütbe.	a	579	286	49,4	235	102	43,4	-	-	-	-
		b	599	400	66,8	395	164	41,5	132	33,4	13	3,3
		c	604	292	48,3	275	-	-	139	50,5	100	36,4
Amt Hartum												
493	Eickhorst	a	587	413	70,4	390	176	45,0	127	32,6	40	10,3
		b	602	405	67,3	388	199	51,2	126	32,5	32	8,2
		c	612	367	60,0	346	182	52,6	133	38,4	-	-
494	Hahlen.	a	1 967	1 644	83,6	1 528	518	33,9	649	42,5	237	15,5
		b	2 273	1 915	84,2	1 813	496	27,4	901	49,6	206	11,4
		c	2 316	1 849	79,8	1 748	570	32,6	998	57,1	-	-
495	Hartum.	a	1 199	1 013	84,5	936	313	33,4	358	38,3	189	20,2
		b	1 129	932	82,6	893	356	39,9	330	37,0	83	9,3
		c	1 125	858	76,3	819	374	45,7	364	44,4	-	-
496	Hille	a	2 851	1 882	66,0	1 785	1 012	56,7	504	28,2	269	15,1
		b	2 853	1 947	68,2	1 890	1 088	57,5	472	25,0	205	10,8
		c	2 874	1 525	53,1	1 432	938	65,5	387	27,0	-	-
497	Holshausen II	a	1 160	892	76,9	814	340	41,8	354	43,5	98	12,0
		b	1 016	816	80,3	795	316	39,6	390	49,1	53	6,7
		c	1 010	755	74,8	725	297	41,0	376	51,9	-	-
498	Nordhemmern	a	866	690	79,7	635	414	65,2	221	34,8	-	-
		b	868	661	76,2	635	368	58,0	166	26,1	31	4,9
		c	856	653	76,3	619	394	63,7	197	31,8	-	-

a) Wahl zu den Vertretungen der Gemeinden am 17.10.1948. - b) Bundestagswahl am 14.8.1949. - Landtagswahl am 18.6.1950. -

Gültige Stimmen																		Lfd. Nr.
davon																		
KPD		Z		DKP DRP		RSF		RWVP		DP		SRP		Sonstige Parteien		Unab- hängige		
-	-	-	-	-	-	-	-	-	-	-	-	-	-	-	-	-	-	478
9	0,9	3	0,3	-	-	6	0,6	2	0,2	-	-	-	-	-	-	88	8,4	
2	0,2	6	0,7	17	2,0	-	-	-	-	-	-	-	-	-	-	-	-	479
-	-	-	-	-	-	-	-	-	-	-	-	-	-	-	-	116	13,9	
15	2,2	4	0,6	-	-	5	0,7	3	0,4	-	-	-	-	-	-	79	11,6	480
8	1,5	2	0,4	18	3,4	-	-	-	-	-	-	-	-	-	-	-	-	
3	0,4	-	-	-	-	-	-	-	-	-	-	-	-	-	-	-	-	481
16	2,0	2	0,2	-	-	4	0,5	2	0,2	-	-	-	-	-	-	58	7,1	
3	0,4	5	0,7	21	2,9	-	-	-	-	-	-	-	-	-	-	-	-	482
-	-	-	-	-	-	-	-	-	-	-	-	-	-	-	-	-	-	
11	1,5	3	0,4	-	-	1	0,1	2	0,3	-	-	-	-	-	-	78	10,8	483
5	0,8	3	0,5	4	0,6	-	-	-	-	-	-	-	-	-	-	-	-	
473	1,5	-	-	-	-	-	-	-	-	-	-	-	-	-	-	1 241	3,9	484
909	2,6	180	0,5	-	-	273	0,8	35	0,1	-	-	-	-	-	-	3 220	9,2	
544	1,7	129	0,4	730	2,3	-	-	-	-	-	-	-	-	-	-	-	-	485
-	-	-	-	-	-	-	-	-	-	-	-	-	-	-	-	-	-	
1 341	8,9	-	-	-	-	-	-	-	-	-	-	-	-	-	-	-	-	486
1 854	8,9	119	0,6	-	-	204	1,0	45	0,2	-	-	-	-	-	-	890	4,3	
1 140	5,8	136	0,7	1 846	9,3	-	-	-	-	-	-	-	-	-	-	-	-	487
-	-	-	-	-	-	-	-	-	-	-	-	-	-	-	-	-	-	
174	5,1	-	-	-	-	-	-	-	-	-	-	-	-	-	-	-	-	488
205	4,5	30	0,7	-	-	447	9,8	13	0,3	-	-	-	-	-	-	117	2,6	
150	3,6	220	5,3	427	10,3	-	-	-	-	-	-	-	-	-	-	-	-	489
-	-	-	-	-	-	-	-	-	-	-	-	-	-	-	-	-	-	
195	8,9	-	-	-	-	-	-	-	-	-	-	-	-	-	-	-	-	490
208	8,8	6	0,4	-	-	17	0,7	4	0,2	-	-	-	-	-	-	49	2,1	
175	7,8	60	2,7	136	6,0	-	-	-	-	-	-	-	-	-	-	-	-	491
-	-	-	-	-	-	-	-	-	-	-	-	-	-	-	-	-	-	
61	14,3	-	-	-	-	-	-	-	-	-	-	-	-	-	-	-	-	492
53	11,2	3	0,6	-	-	4	0,8	-	-	-	-	-	-	-	-	25	5,3	
29	6,2	5	1,1	20	4,3	-	-	-	-	-	-	-	-	-	-	-	-	493
-	-	-	-	-	-	-	-	-	-	-	-	-	-	-	-	-	-	
125	10,3	-	-	-	-	-	-	-	-	-	-	-	-	-	-	-	-	494
155	11,4	3	0,2	-	-	2	0,1	2	0,1	-	-	-	-	-	-	20	1,5	
80	6,2	29	2,2	31	2,4	-	-	-	-	-	-	-	-	-	-	-	-	495
-	-	-	-	-	-	-	-	-	-	-	-	-	-	-	-	-	-	
15	3,1	1	0,2	-	-	4	0,8	-	-	-	-	-	-	-	-	5	1,0	496
9	2,1	11	2,6	12	2,8	-	-	-	-	-	-	-	-	-	-	-	-	
117	11,8	-	-	-	-	-	-	-	-	-	-	-	-	-	-	-	-	497
113	10,5	2	0,2	-	-	4	0,4	2	0,2	-	-	-	-	-	-	36	1,3	
58	5,6	19	1,8	26	2,5	-	-	-	-	-	-	-	-	-	-	-	-	498
-	-	-	-	-	-	-	-	-	-	-	-	-	-	-	-	-	-	
20	2,9	1	0,1	-	-	4	0,6	1	0,1	-	-	-	-	-	-	64	9,4	499
5	1,0	16	3,1	49	9,4	-	-	-	-	-	-	-	-	-	-	-	-	
-	-	-	-	-	-	-	-	-	-	-	-	-	-	-	-	-	-	500
24	2,2	2	0,2	-	-	20	1,9	5	0,5	-	-	-	-	-	-	63	5,9	
18	2,4	24	3,3	37	5,0	-	-	-	-	-	-	-	-	-	-	-	-	501
-	-	-	-	-	-	-	-	-	-	-	-	-	-	-	-	-	-	
12	3,0	1	0,3	-	-	2	0,5	-	-	-	-	-	-	-	-	133	56,6	502
5	1,8	9	3,3	22	8,0	-	-	-	-	-	-	-	-	-	-	71	18,0	
-	-	-	-	-	-	-	-	-	-	-	-	-	-	-	-	-	-	503
7	1,8	-	-	-	-	-	-	-	-	-	-	-	-	-	-	40	10,3	
13	3,4	3	0,8	-	-	3	0,8	-	-	-	-	-	-	-	-	12	3,1	504
3	0,9	3	0,9	25	7,2	-	-	-	-	-	-	-	-	-	-	-	-	
124	8,1	-	-	-	-	-	-	-	-	-	-	-	-	-	-	-	-	505
176	9,7	5	0,3	-	-	6	0,3	3	0,2	-	-	-	-	-	-	20	1,1	
115	6,6	5	0,3	60	3,4	-	-	-	-	-	-	-	-	-	-	-	-	506
-	-	-	-	-	-	-	-	-	-	-	-	-	-	-	-	-	-	
76	8,1	-	-	-	-	-	-	-	-	-	-	-	-	-	-	-	-	507
53	5,9	3	0,3	-	-	7	0,8	1	0,1	-	-	-	-	-	-	60	6,7	
36	4,4	4	0,5	41	5,0	-	-	-	-	-	-	-	-	-	-	-	-	508
-	-	-	-	-	-	-	-	-	-	-	-	-	-	-	-	-	-	
41	2,2	4	0,2	-	-	20	1,1	2	0,1	-	-	-	-	-	-	58	3,1	509
23	1,6	7	0,5	77	5,4	-	-	-	-	-	-	-	-	-	-	-	-	
22	2,7	-	-	-	-	-	-	-	-	-	-	-	-	-	-	-	-	510
26	3,3	6	0,8	-	-	-	-	-	-	-	-	-	-	-	-	4	0,5	
17	2,3	10	1,4	25	3,4	-	-	-	-	-	-	-	-	-	-	-	-	511
-	-	-	-	-	-	-	-	-	-	-	-	-	-	-	-	-	-	
11	1,7	2	0,3	-	-	3	0,5	-	-	-	-	-	-	-	-	54	8,5	512
4	0,6	5	0,8	19	3,1	-	-	-	-	-	-	-	-	-	-	-	-	

b) Neuwahl zu den Vertretungen einzelner Gemeinden 1951 und 1952.

Lfd. Nr.	Gemeinde Verwaltungsbezirk	Wahl- berechtigte	Wähler		insgesamt	CDU		SPD		FDP	
499	noch: Amt Hartum										
	Südhemmern	a 826	686	83,1	662	293	44,2	250	37,8	119	18,0
		b 854	671	78,6	645	272	42,1	254	39,3	76	11,8
500	<u>Amt Hausberge</u>	c 859	634	73,8	617	305	49,5	260	42,1	-	-
	Eisbergen	a 2 211	1 664	75,3	1 520	622	40,9	898	59,1	-	-
		b 2 378	1 918	80,7	1 802	557	30,8	917	50,9	104	5,8
501	Hausberge a.d.Porta, .	c 2 342	1 746	74,6	1 616	-	-	896	55,4	527	32,6
	Stadt	a 2 605	2 032	78,0	1 718	452	26,4	1 145	66,6	-	-
		b 2 635	2 178	82,7	2 010	583	29,0	1 031	51,3	115	5,7
502	Holtrup	c 2 685	2 171	80,9	1 896	-	-	1 070	56,4	504	26,6
		a 680	492	72,4	451	204	45,2	247	54,8	-	-
		b 693	519	74,9	485	168	34,7	230	47,4	5	1,0
503	Holzhausen a.d.Porta .	c 687	487	70,9	443	-	-	236	53,2	136	30,7
		a 1 850	1 480	80,0	1 212	441	36,4	771	63,6	-	-
		b 1 912	1 598	83,6	1 427	453	31,7	767	53,7	61	4,3
504	Kleinenbramen	c 1 959	1 558	79,5	1 380	-	-	837	60,6	402	29,1
		a 1 862	1 312	70,5	1 138	172	15,2	879	77,2	-	-
		b 1 906	1 482	77,8	1 412	314	22,2	798	56,6	73	5,2
505	Kostedt	c 1 914	1 305	68,2	1 202	-	-	754	62,8	256	21,3
		a 279	245	87,8	223	176	78,9	-	-	47	21,1
		b 274	217	79,2	208	120	57,7	67	32,2	1	0,5
506	Lerbeck	c 274	196	71,5	177	-	-	78	44,0	71	40,1
		a 1 729	1 536	88,8	1 391	477	34,3	874	62,8	-	-
		b 1 755	1 590	90,6	1 467	383	26,1	823	56,1	58	4,0
507	Lohfeld	c 1 806	1 562	86,5	1 433	-	-	929	64,9	281	19,6
		a 553	416	75,2	391	157	40,2	234	59,8	-	-
		b 563	411	73,0	380	148	38,9	172	45,3	6	1,6
508	Meißen	c 558	401	71,9	333	-	-	166	49,9	145	43,5
		a 2 403	1 934	80,5	1 749	672	38,5	994	56,8	-	-
		b 2 443	2 043	83,6	1 942	601	30,8	1 010	52,0	106	5,5
509	Möllbergen	c 2 404	1 979	82,3	1 850	-	-	981	53,0	562	30,4
		a 956	781	81,7	712	331	46,3	381	53,5	-	-
		b 984	844	85,8	770	269	34,9	364	47,2	19	2,5
510	Namnen	c 1 006	779	77,4	690	-	-	433	62,7	189	27,4
		a 1 591	1 220	76,7	1 110	392	35,4	632	56,9	-	-
		b 1 626	1 310	80,6	1 225	327	26,7	644	52,5	67	5,5
511	Neesen	c 1 683	1 232	73,2	1 121	-	-	697	62,2	247	22,0
		a 1 946	1 583	81,3	1 443	443	30,7	772	53,5	135	9,4
		b 2 017	1 691	83,8	1 556	427	27,4	741	47,6	96	6,3
512	Uffeln	c 2 034	1 582	77,8	1 448	-	-	770	53,1	449	31,0
		a 1 628	999	61,4	893	345	38,6	548	61,4	-	-
		b 1 654	1 191	72,0	1 106	351	31,7	550	49,7	64	5,8
513	Veltheim	c 1 727	1 062	61,5	967	-	-	554	57,3	289	29,9
		a 1 400	1 075	76,8	989	444	44,9	545	55,1	-	-
		b 1 422	1 013	71,2	938	334	35,6	414	44,2	68	7,3
514	Vennebeck	c 1 490	984	66,0	847	-	-	473	55,8	278	32,8
		a 704	638	90,6	588	212	36,1	376	63,9	-	-
		b 720	641	89,0	592	173	29,2	356	60,1	11	1,9
515	Wulpke	c 727	596	82,0	534	-	-	356	66,7	111	20,8
		a 356	263	73,9	218	69	31,7	149	68,3	-	-
		b 368	288	78,3	265	74	27,8	152	57,4	5	1,9
516	<u>Amt Petershagen (Weser)</u>	c 370	254	68,6	242	-	-	143	59,1	69	28,5
	Buchholz	a 154	84	54,5	75	-	-	-	-	-	-
		b 157	96	61,1	95	58	61,1	27	28,4	-	-
517	Eldagsen	c 165	95	57,6	95	68	71,6	24	25,2	-	-
		a 449	302	67,3	284	189	66,5	-	-	95	33,5
		b 457	284	62,1	277	189	68,2	62	22,4	14	5,1
518	Friedewalde	c 468	274	58,5	269	191	71,0	68	25,3	-	-
		a 1 137	981	86,3	940	542	57,7	398	42,3	-	-
		b 1 128	961	85,2	936	525	56,1	340	36,4	20	2,1
519	Großanheerse	c 1 138	953	83,7	909	510	56,1	361	39,7	-	-
		a 135	54	40,0	42	-	-	-	-	-	-
		b 126	73	57,9	73	40	54,8	7	9,6	-	-
519		c 128	79	61,7	78	60	76,9	9	11,5	-	-

a) Wahl zu den Vertretungen der Gemeinden am 17.10.1948. - b) Bundestagswahl am 14.8.1949. - c) Landtagswahl am 18.6.1950. -

Gültige Stimmen																			Lfd. Nr.
davon																			
KPD		Z		DKP DRP		RSF		RWVP		DP		SRP		Sonstige Parteien		Unab- hängige			
-	-	-	-	-	-	-	-	-	-	-	-	-	-	-	-	-	-	499	
25	3,9	5	0,8	-	-	1	0,2	-	-	-	-	-	-	-	-	12	1,9		
14	2,3	4	0,6	34	5,5	-	-	-	-	-	-	-	-	-	-	-	-	500	
-	-	-	-	-	-	-	-	-	-	-	-	-	-	-	-	-	-		
55	3,1	28	1,6	-	-	59	3,3	2	0,1	-	-	-	-	-	-	80	4,4	501	
37	2,3	61	3,8	95	5,9	-	-	-	-	-	-	-	-	-	-	-	-		
121	7,0	-	-	-	-	-	-	-	-	-	-	-	-	-	-	-	-	502	
188	9,4	16	0,8	-	-	35	1,7	6	0,3	-	-	-	-	-	-	36	1,8		
113	6,0	54	2,8	155	8,2	-	-	-	-	-	-	-	-	-	-	-	-	503	
-	-	-	-	-	-	-	-	-	-	-	-	-	-	-	-	-	-		
16	3,3	-	-	-	-	25	5,2	1	0,2	-	-	-	-	-	-	40	8,2	504	
11	2,5	18	4,1	42	9,5	-	-	-	-	-	-	-	-	-	-	-	-		
-	-	-	-	-	-	-	-	-	-	-	-	-	-	-	-	-	-	505	
66	4,6	5	0,4	-	-	27	1,9	3	0,2	-	-	-	-	-	-	45	3,2		
45	3,3	37	2,7	59	4,3	-	-	-	-	-	-	-	-	-	-	-	-	506	
87	7,6	-	-	-	-	-	-	-	-	-	-	-	-	-	-	-	-		
98	6,9	6	0,4	-	-	9	0,6	5	0,4	-	-	-	-	-	-	109	7,7	507	
70	5,8	28	2,3	94	7,8	-	-	-	-	-	-	-	-	-	-	-	-		
-	-	-	-	-	-	-	-	-	-	-	-	-	-	-	-	-	-	508	
8	3,8	4	1,9	-	-	2	1,0	-	-	-	-	-	-	-	-	6	2,9		
4	2,3	6	3,4	18	10,2	-	-	-	-	-	-	-	-	-	-	-	-	509	
40	2,9	-	-	-	-	-	-	-	-	-	-	-	-	-	-	-	-		
100	6,8	5	0,3	-	-	37	2,5	-	-	-	-	-	-	-	-	61	4,2	510	
68	4,7	29	2,0	126	8,8	-	-	-	-	-	-	-	-	-	-	-	-		
-	-	-	-	-	-	-	-	-	-	-	-	-	-	-	-	-	-	511	
8	2,1	-	-	-	-	2	0,5	1	0,3	-	-	-	-	-	-	43	11,3		
3	0,9	2	0,6	17	5,1	-	-	-	-	-	-	-	-	-	-	-	-	512	
83	4,7	-	-	-	-	-	-	-	-	-	-	-	-	-	-	-	-		
114	5,9	3	0,2	-	-	17	0,9	1	0,1	-	-	-	-	-	-	90	4,6	513	
70	3,8	69	3,7	168	9,1	-	-	-	-	-	-	-	-	-	-	-	-		
-	-	-	-	-	-	-	-	-	-	-	-	-	-	-	-	-	-	514	
33	4,3	-	-	-	-	76	9,9	-	-	-	-	-	-	-	-	9	1,2		
20	2,9	20	2,9	28	4,1	-	-	-	-	-	-	-	-	-	-	-	-	515	
86	7,7	-	-	-	-	-	-	-	-	-	-	-	-	-	-	-	-		
117	9,6	10	0,8	-	-	9	0,7	2	0,2	-	-	-	-	-	-	49	4,0	516	
66	5,9	51	4,5	60	5,4	-	-	-	-	-	-	-	-	-	-	-	-		
93	6,4	-	-	-	-	-	-	-	-	-	-	-	-	-	-	-	-	517	
124	8,0	8	0,5	-	-	38	2,4	3	0,2	-	-	-	-	-	-	119	7,6		
78	5,4	40	2,8	111	7,7	-	-	-	-	-	-	-	-	-	-	-	-	518	
-	-	-	-	-	-	-	-	-	-	-	-	-	-	-	-	-	-		
40	3,6	5	0,5	-	-	25	2,3	-	-	-	-	-	-	-	-	71	6,4	519	
30	3,1	31	3,2	63	6,5	-	-	-	-	-	-	-	-	-	-	-	-		
-	-	-	-	-	-	-	-	-	-	-	-	-	-	-	-	-	-	520	
35	3,7	3	0,3	-	-	22	2,3	-	-	-	-	-	-	-	-	62	6,6		
21	2,5	22	2,6	53	6,3	-	-	-	-	-	-	-	-	-	-	-	-	521	
-	-	-	-	-	-	-	-	-	-	-	-	-	-	-	-	-	-		
20	3,4	4	0,7	-	-	14	2,4	2	0,3	-	-	-	-	-	-	12	2,0	522	
17	3,1	16	3,0	34	6,4	-	-	-	-	-	-	-	-	-	-	-	-		
-	-	-	-	-	-	-	-	-	-	-	-	-	-	-	-	-	-	523	
13	4,9	-	-	-	-	2	0,8	-	-	-	-	-	-	-	-	19	7,2		
7	2,9	8	3,3	15	6,2	-	-	-	-	-	-	-	-	-	-	-	-	524	
-	-	-	-	-	-	-	-	-	-	-	-	-	-	-	-	-	-		
-	-	-	-	-	-	-	-	-	-	-	-	-	-	-	-	-	-	525	
2	2,1	-	-	-	-	-	-	2	2,1	-	-	-	-	-	-	75	100,0		
3	3,2	-	-	-	-	-	-	-	-	-	-	-	-	-	-	6	6,3	526	
-	-	-	-	-	-	-	-	-	-	-	-	-	-	-	-	11	100,0		
-	-	-	-	-	-	-	-	-	-	-	-	-	-	-	-	-	-	527	
2	0,7	2	0,7	-	-	1	0,4	-	-	-	-	-	-	-	-	7	2,5		
-	-	1	0,4	9	3,3	-	-	-	-	-	-	-	-	-	-	-	-	528	
-	-	-	-	-	-	-	-	-	-	-	-	-	-	-	-	-	-		
12	1,3	1	0,1	-	-	2	0,2	1	0,1	-	-	-	-	-	-	35	3,7	529	
10	1,1	1	0,1	27	3,0	-	-	-	-	-	-	-	-	-	-	-	-		
-	-	-	-	-	-	-	-	-	-	-	-	-	-	-	-	-	-	530	
4	5,5	1	1,3	-	-	-	-	-	-	-	-	-	-	-	-	42	100,0		
7	9,0	-	-	2	2,6	-	-	-	-	-	-	-	-	-	-	21	28,8	531	
-	-	-	-	-	-	-	-	-	-	-	-	-	-	-	-	-	-		

b) Neuwahl zu den Vertretungen einzelner Gemeinden 1951 und 1952

Lfd. Nr.	Gemeinde Verwaltungsbezirk	Wahl- berechtigte	Wähler		insgesamt	CDU		SPD		FDP	
520	noch: Amt Petershagen(Weser)										
	a	212	169	79,7	140	-	-	119	85,0	-	-
	b	209	168	80,4	157	55	35,1	93	59,3	1	0,6
521	Kutenhausen	a	980	875	89,3	802	315	39,3	384	47,9	-
	b	971	861	88,7	804	203	25,2	380	47,4	27	3,4
	c	1 028	870	84,6	801	257	32,1	441	55,1	-	-
522	Maaslingen	a	343	262	76,4	255	182	71,4	73	28,6	-
	b	335	259	77,3	253	179	70,8	61	24,1	1	0,4
	c	350	250	71,4	244	158	64,8	84	34,4	-	-
523	Meßlingen	a	399	317	79,4	304	172	56,5	87	28,6	-
	b	412	341	82,8	331	214	64,7	84	25,4	7	2,1
	c	413	334	80,9	322	205	63,7	111	34,5	-	-
524	Ovenstätt	a	844	598	70,6	556	257	46,2	267	48,0	-
	b	867	574	66,2	551	240	43,5	250	45,4	20	3,6
	c	900	600	66,7	577	248	43,0	295	51,1	-	-
525	Petershagen, Stadt	a	2 335	1 460	62,5	1 364	662	48,6	419	30,7	-
	b	2 423	1 648	68,0	1 568	649	41,4	573	36,6	117	7,5
	c	2 482	1 753	70,6	1 660	777	46,8	640	38,6	-	-
526	Stemmar	a	943	791	83,9	736	205	27,9	414	56,2	-
	b	935	799	85,5	771	207	26,8	381	49,4	16	2,1
	c	960	819	85,3	764	242	31,8	419	54,8	-	-
527	Südfelde	a	317	257	81,1	238	135	56,7	103	43,3	-
	b	324	279	86,1	267	133	49,8	111	41,6	-	-
	c	356	288	80,9	281	148	52,7	115	40,9	-	-
528	Todtenhausen	a	1 721	1 427	82,9	1 329	464	34,9	785	59,1	-
	b	1 764	1 527	86,6	1 446	406	28,2	777	53,7	65	4,5
	c	1 786	1 559	87,3	1 466	413	28,2	865	59,0	-	-
529	<u>Amt Rehme</u>										
	a	1 205	1 025	85,1	947	392	41,4	555	58,6	-	-
	b	1 225	1 081	88,2	1 025	273	26,6	613	59,8	20	2,0
530	Dehme	c	1 261	1 067	84,6	989	-	686	69,4	218	22,1
	a	3 246	2 434	75,0	2 153	857	39,8	1 174	54,5	-	-
	b	3 307	2 683	81,1	2 494	805	32,3	1 140	45,7	77	3,1
531	Eidinghausen	c	3 355	2 619	78,1	2 342	-	1 331	56,9	720	30,7
	a	1 498	997	66,6	932	437	46,9	439	47,1	-	-
	b	1 515	1 098	72,5	1 052	441	41,9	467	44,4	26	2,4
532	Lohe	c	1 524	1 118	73,4	1 032	-	503	48,7	399	38,7
	a	4 178	3 255	77,9	2 936	1 114	37,9	1 572	53,6	-	-
	b	4 226	3 469	82,1	3 259	848	26,0	1 657	50,8	119	3,7
533	Rehme	c	4 368	3 503	80,2	3 222	-	2 023	62,8	791	24,5
	a	1 783	1 157	64,9	1 095	347	31,7	386	35,3	-	-
	b	1 913	1 245	65,1	1 199	495	41,3	431	35,9	59	4,9
534	Volmerdingsen	c	1 921	1 225	63,8	1 118	-	500	44,7	476	42,6
	a	2 722	2 050	75,3	1 823	768	42,1	956	52,5	-	-
	b	2 734	2 183	79,8	2 022	622	30,8	978	48,4	74	3,6
535	Werste	c	2 791	2 149	77,0	1 890	-	1 102	58,3	530	28,0
	a	1 481	1 049	70,8	988	552	55,9	436	44,1	-	-
	b	1 513	1 013	67,0	985	491	49,8	373	37,9	35	3,6
536	Wulferdingsen	c	1 504	891	59,2	826	-	399	48,3	351	42,5
	<u>Amt Windheim</u>										
	a	285	217	76,1	205	58	28,3	147	71,7	-	-
537	Aminghausen	b	281	214	76,2	204	61	29,9	124	60,8	1
	c	300	222	74,0	207	67	32,4	122	58,9	-	0,5
	a	344	194	56,4	136	86	63,2	50	36,8	-	-
538	Bierde	b	378	249	65,9	249	134	53,9	87	34,9	9
	c	395	258	65,3	258	149	57,8	97	37,6	-	3,6
	d	404	25	6,2	79	-	-	-	-	-	-
539	Dankersen	a	2 211	1 540	69,7	1 359	568	41,8	791	58,2	-
	b	2 263	1 791	79,1	1 706	574	33,6	808	47,4	125	7,3
	c	2 281	1 699	74,5	1 608	574	35,7	867	53,9	-	-
540	Döhren	a	548	450	82,1	426	238	55,9	188	44,1	-
	b	567	301	53,1	288	166	57,7	94	32,6	8	2,8
	c	559	221	39,5	210	120	57,1	79	37,6	-	-
541	Frille	a	350	184	52,6	177	108	61,0	69	39,0	-
	b	409	247	60,4	245	135	55,1	85	34,7	2	0,8
	c	443	244	55,1	240	130	54,1	97	40,4	-	-

a) Wahl zu den Vertretungen der Gemeinden am 17.10.1948. - b) Bundestagswahl am 14.8.1949. - c) Landtagswahl am 18.6.1950.-
 1) Kommunalpolitische Vereinigung.

Gültige Stimmen																	Lfd. Nr.
davon																	
KPD		Z		DKP DRP		RSF		RWVP		DP		SRP		Sonstige Parteien	Unab- hängige		
-	-	-	-	-	-	-	-	-	-	-	-	-	-	-	21	15,0	520
3	1,9	-	-	-	-	1	0,6	-	-	-	-	-	-	-	4	2,5	
4	2,4	-	-	-	-	-	-	-	-	-	-	-	-	-	-	-	
103	12,8	-	-	-	-	-	-	-	-	-	-	-	-	-	-	-	521
70	8,7	2	0,2	-	-	1	0,1	-	-	-	-	-	-	-	121	15,0	
49	6,1	6	0,7	48	6,0	-	-	-	-	-	-	-	-	-	-	-	
-	-	1	0,4	-	-	-	-	-	-	-	-	-	-	-	11	4,3	522
2	0,8	-	-	-	-	-	-	-	-	-	-	-	-	-	-	-	
-	-	-	-	-	-	-	-	-	-	-	-	-	-	-	45	14,9	
4	1,2	3	0,9	-	-	-	-	-	-	-	-	-	-	-	19	5,7	523
3	0,9	1	0,3	2	0,6	-	-	-	-	-	-	-	-	-	-	-	
32	5,8	-	-	-	-	-	-	-	-	-	-	-	-	-	-	-	
23	4,2	-	-	-	-	-	-	1	0,2	-	-	-	-	-	17	3,1	524
16	2,8	-	-	18	3,1	-	-	-	-	-	-	-	-	-	-	-	
123	9,0	-	-	-	-	-	-	-	-	-	-	-	-	-	160	11,7	
118	7,5	9	0,6	-	-	7	0,4	2	0,1	-	-	-	-	-	93	5,9	525
81	4,9	17	1,0	145	8,7	-	-	-	-	-	-	-	-	-	-	-	
117	15,9	-	-	-	-	-	-	-	-	-	-	-	-	-	-	-	
100	13,0	-	-	-	-	-	-	-	-	-	-	-	-	-	67	8,7	526
72	9,4	4	0,5	27	3,5	-	-	-	-	-	-	-	-	-	-	-	
-	-	-	-	-	-	-	-	-	-	-	-	-	-	-	-	-	
14	5,2	-	-	-	-	4	1,5	-	-	-	-	-	-	-	5	1,9	527
7	2,5	2	0,7	9	3,2	-	-	-	-	-	-	-	-	-	-	-	
80	6,0	-	-	-	-	-	-	-	-	-	-	-	-	-	-	-	
112	7,7	6	0,4	-	-	2	0,1	4	0,3	-	-	-	-	-	74	5,1	528
93	6,3	6	0,4	89	6,1	-	-	-	-	-	-	-	-	-	-	-	
-	-	-	-	-	-	-	-	-	-	-	-	-	-	-	-	-	
44	4,3	1	0,1	-	-	39	3,8	-	-	-	-	-	-	-	35	3,4	529
20	2,0	21	2,1	44	4,4	-	-	-	-	-	-	-	-	-	-	-	
122	5,7	-	-	-	-	-	-	-	-	-	-	-	-	-	-	-	
108	4,3	9	0,4	-	-	274	11,0	3	0,1	-	-	-	-	-	78	3,1	530
94	4,0	89	3,8	108	4,6	-	-	-	-	-	-	-	-	-	-	-	
56	6,0	-	-	-	-	-	-	-	-	-	-	-	-	-	-	-	
26	2,5	10	1,0	-	-	61	5,8	1	0,1	-	-	-	-	-	20	1,9	531
34	3,3	52	5,0	44	4,3	-	-	-	-	-	-	-	-	-	-	-	
250	8,5	-	-	-	-	-	-	-	-	-	-	-	-	-	-	-	
217	6,7	19	0,6	-	-	228	7,0	10	0,3	-	-	-	-	-	161	4,9	532
174	5,4	82	2,6	152	4,7	-	-	-	-	-	-	-	-	-	-	-	
-	-	-	-	-	-	-	-	-	-	-	-	-	-	-	362	33,0	
40	3,3	2	0,2	-	-	69	5,8	3	0,3	-	-	-	-	-	100	8,3	533
28	2,5	39	3,5	75	6,7	-	-	-	-	-	-	-	-	-	-	-	
99	5,4	-	-	-	-	-	-	-	-	-	-	-	-	-	-	-	
89	4,4	10	0,5	-	-	192	9,5	4	0,2	-	-	-	-	-	53	2,6	534
85	4,5	67	3,6	106	5,6	-	-	-	-	-	-	-	-	-	-	-	
-	-	-	-	-	-	-	-	-	-	-	-	-	-	-	-	-	
23	2,3	5	0,5	-	-	26	2,6	-	-	-	-	-	-	-	32	3,3	535
19	2,3	11	1,3	46	5,6	-	-	-	-	-	-	-	-	-	-	-	
-	-	-	-	-	-	-	-	-	-	-	-	-	-	-	-	-	
7	3,4	-	-	-	-	-	-	-	-	-	-	-	-	-	11	5,4	536
7	3,4	1	0,5	10	4,8	-	-	-	-	-	-	-	-	-	-	-	
-	-	-	-	-	-	-	-	-	-	-	-	-	-	-	-	-	
4	1,6	2	0,8	-	-	1	0,4	-	-	-	-	-	-	-	12	4,8	537
4	1,5	-	-	8	3,1	-	-	-	-	-	-	-	-	-	-	-	
-	-	-	-	-	-	-	-	-	-	-	-	-	-	-	-	-	
-	-	-	-	-	-	-	-	-	-	-	-	-	-	-	-	-	538
78	4,6	14	0,8	-	-	17	1,0	6	0,4	-	-	-	-	-	84	4,9	
50	3,1	7	0,4	110	6,9	-	-	-	-	-	-	-	-	-	-	-	
-	-	-	-	-	-	-	-	-	-	-	-	-	-	-	-	-	539
9	3,1	1	0,4	-	-	5	1,7	-	-	-	-	-	-	-	5	1,7	
1	0,5	1	0,5	9	4,3	-	-	-	-	-	-	-	-	-	-	-	
-	-	-	-	-	-	-	-	-	-	-	-	-	-	-	-	-	540
7	2,9	6	2,4	-	-	-	-	-	-	-	-	-	-	-	10	4,1	
3	1,3	1	0,4	9	3,8	-	-	-	-	-	-	-	-	-	-	-	

b) Neuwahl zu den Vertretungen einzelner Gemeinden 1951 und 1952

Lfd. Nr.	Gemeinde Verwaltungsbezirk	Wahl- berechtigte	Wähler									
					insgesamt	CDU		SPD		FDP		
	noch: Amt Windheim											
541	Gorspen-Vahlsen.	a	480	301	62,7	275	-	-	121	44,0	147	53,5
		b	526	351	66,7	343	132	38,5	158	46,1	24	7,0
		c	521	328	63,0	317	133	42,0	174	54,9	-	-
542	Heimsen.	a	617	243	39,4	220	95	43,2	40	18,2	-	-
		b	679	373	54,9	372	158	42,5	131	35,2	42	11,3
		c	651	269	41,3	263	138	52,5	100	38,0	-	-
543	Ilse	a	342	219	64,0	208	127	61,1	81	38,9	-	-
		b	349	210	60,2	206	112	54,4	72	35,0	12	5,7
		c	358	195	54,5	192	121	63,0	67	34,9	-	-
544	Ilserheide	a	327	120	36,7	115	67	58,3	-	-	-	-
		b	354	160	45,2	158	100	63,3	42	26,5	14	8,9
		c	378	168	44,4	166	109	65,7	49	29,5	-	-
545	Ilvese	a	521	266	51,1	260	142	54,6	118	45,4	-	-
		b	521	246	47,2	238	116	48,8	96	40,4	7	2,9
		c	501	163	32,5	159	79	49,7	65	40,9	-	-
546	Jönsen	a	312	241	77,2	226	98	43,4	128	56,6	-	-
		b	341	272	80,0	260	114	43,8	125	48,1	1	0,4
		c	340	262	77,0	253	101	39,9	132	52,2	-	-
547	Labde.	a	865	480	55,5	456	233	51,1	223	48,9	-	-
		b	887	633	71,4	617	262	42,5	247	40,0	29	4,7
		c	980	645	65,8	626	278	44,5	290	46,3	-	-
548	Leteln	a	1 079	915	84,8	805	214	26,6	508	63,1	-	-
		b	1 105	974	88,1	908	165	18,2	594	65,4	22	2,4
		c	1 124	936	83,3	863	167	19,3	613	71,0	-	-
549	Neuenknick	a	713	277	38,8	253	253	100,0	-	-	-	-
		b	723	285	39,4	283	183	64,7	75	26,5	6	2,1
		c	722	236	32,7	230	159	69,1	62	27,0	-	-
550	Pöppinghausen	a	255	219	85,9	210	123	58,6	87	41,4	-	-
		b	298	236	79,2	226	102	45,1	102	45,1	7	3,1
		c	291	233	80,1	229	112	48,9	106	46,3	-	-
551	Quetsen.	a	707	473	66,9	452	177	39,1	258	57,1	-	-
		b	724	451	62,3	432	127	29,3	238	55,1	8	1,9
		c	733	407	55,5	388	122	31,4	230	59,3	-	-
552	Raderhorst	a	272	40	14,7	31	-	-	10	32,3	-	-
		b	311	107	34,4	104	39	37,5	50	48,1	10	9,6
		c	325	94	28,9	91	45	49,4	42	46,2	-	-
553	Rosenhagen	d	317	206	65,0	1 136	-	-	-	-	-	-
		a	258	105	40,7	84	-	-	59	70,2	-	-
		b	277	99	35,7	98	55	56,1	25	25,5	3	3,1
554	Schlüsselburg, Stadt	c	276	98	35,5	97	49	50,6	29	29,9	-	-
		d	272	38	14,0	174	-	-	-	-	-	-
		a	1 113	563	50,6	459	415	90,4	44	9,6	-	-
555	Seelenfeld	b	1 162	743	63,9	734	380	51,7	255	34,7	30	4,1
		c	1 171	676	57,7	659	347	52,7	277	42,0	-	-
		a	205	57	27,8	28	-	-	28	100,0	-	-
556	Wietersheim.	b	219	83	37,9	80	20	25,0	47	58,7	3	3,7
		c	215	61	28,4	60	25	41,7	29	48,3	-	-
		d	215	25	11,6	108	-	-	-	-	-	-
557	Windheim	a	550	438	79,6	416	185	44,5	230	55,3	-	-
		b	641	520	81,1	508	169	33,3	308	60,5	10	2,0
		c	663	546	82,4	530	163	30,8	338	63,7	-	-
558	Ldkr. Minden insgesamt	a	1 026	716	69,8	673	237	35,2	209	31,1	227	33,7
		b	1 031	597	57,9	562	260	46,2	213	37,9	52	9,3
		c	1 039	525	50,5	506	263	52,0	199	39,3	-	-
559	Ldkr. Paderborn	a	116 235	80 367	69,1	73 505	30 394	41,3	35 356	48,1	2 856	3,9
		b	118 236	90 839	76,8	86 234	30 822	35,7	37 549	43,5	6 024	7,0
		c	119 939	86 574	72,2	80 639	18 557	23,0	40 045	49,6	11 624	14,4
560	Lippespringe,Bad, Stadt	a	5 129	2 938	57,3	2 807	1 642	58,5	643	22,9	-	-
		b	5 641	4 586	81,3	4 487	2 240	49,9	901	20,1	189	4,2
		c	5 646	4 018	71,2	3 930	2 030	51,6	750	19,1	388	9,9
561	Paderborn, Stadt	a	22 354	13 109	58,6	12 553	5 803	46,2	2 990	23,9	693	5,5
		b	24 254	20 002	82,5	19 638	9 314	47,4	4 035	20,5	683	3,5
		c	25 783	20 296	78,7	19 813	10 640	53,7	4 053	20,5	1 044	5,3
562	Amt Altenbeken	a	2 224	1 544	69,4	1 437	587	40,8	419	29,2	-	-
		b	2 281	1 919	84,1	1 863	911	48,8	335	18,0	26	1,4
		c	2 332	1 872	80,3	1 789	849	47,4	363	20,3	60	3,4

a) Wahl zu den Vertretungen der Gemeinden am 17.10.1948. - Bundestagswahl am 14.8.1949. - c) Landtagswahl am 18.6.1950. -
 1) Darin Kommunalpolitische Vereinigung mit 304 und Kommunale Arbeitsgemeinschaft mit 832 Stimmen. - 2) Kommunalpolitische Ver-

Gültige Stimmen																		Lfd. Nr.
davon																		
KPD		Z		DKP DRP		RSF		RWVP		DP		SRP		Sonstige Parteien		Unab- hängige		
- 7	2,0	- 5	1,5	-	-	- 3	0,9	- 2	0,6	-	-	-	-	-	-	7	2,5	
3	0,9	1	0,3	- 6	1,9	-	-	-	-	-	-	-	-	-	-	12	3,4	
- 3	0,8	- 3	0,8	-	-	- 15	4,0	-	-	-	-	-	-	-	-	85	38,6	
7	2,7	5	1,9	- 13	4,9	-	-	-	-	-	-	-	-	-	-	20	5,4	
- 2	1,0	-	-	-	-	-	-	-	-	-	-	-	-	-	-	-	-	
1	0,5	-	-	- 3	1,6	-	-	-	-	-	-	-	-	-	-	8	3,9	
- 2	1,3	-	-	-	-	-	-	-	-	-	-	-	-	-	-	48	41,7	
-	-	-	-	- 8	4,8	-	-	-	-	-	-	-	-	-	-	-	-	
1	0,4	1	0,4	-	-	- 1	0,4	1	0,4	-	-	-	-	-	-	15	6,3	
2	1,3	1	0,6	- 12	7,5	-	-	-	-	-	-	-	-	-	-	-	-	
- 7	2,7	- 1	0,4	-	-	- 1	0,4	1	0,4	-	-	-	-	-	-	10	3,8	
1	0,4	2	0,8	- 17	6,7	-	-	-	-	-	-	-	-	-	-	-	-	
- 19	3,1	- 5	0,8	-	-	- 7	1,1	2	0,3	-	-	-	-	-	-	46	7,5	
8	1,3	4	0,6	- 46	7,3	-	-	-	-	-	-	-	-	-	-	-	-	
83	10,3	-	-	-	-	-	-	-	-	-	-	-	-	-	-	-	-	
79	8,3	- 3	0,3	-	-	- 1	0,1	1	0,1	-	-	-	-	-	-	47	5,2	
60	7,0	-	-	- 23	2,7	-	-	-	-	-	-	-	-	-	-	-	-	
- 10	3,5	- 1	0,4	-	-	-	-	- 1	0,4	-	-	-	-	-	-	7	2,4	
5	2,2	1	0,4	- 3	1,3	-	-	-	-	-	-	-	-	-	-	-	-	
- 5	2,2	-	-	-	-	-	-	-	-	-	-	-	-	-	-	10	4,5	
3	1,3	-	-	- 8	3,5	-	-	-	-	-	-	-	-	-	-	-	-	
- 15	3,5	-	-	-	-	- 2	0,5	-	-	-	-	-	-	-	-	17	3,8	
16	4,1	-	-	- 20	5,2	-	-	-	-	-	-	-	-	-	-	42	9,7	
- 2	1,9	- 2	1,9	-	-	-	-	-	-	-	-	-	-	-	-	21	67,7	
-	-	- 1	1,1	- 3	3,3	-	-	-	-	-	-	-	-	-	-	1	1,0	
-	-	-	-	-	-	-	-	-	-	-	-	-	-	1 136	100,0	-	-	
- 4	4,1	-	-	-	-	-	-	-	-	-	-	-	-	-	-	25	29,8	
2	2,1	-	-	- 17	17,4	-	-	-	-	-	-	-	-	-	-	11	11,2	
-	-	-	-	-	-	-	-	-	-	-	-	-	-	174	100,0	-	-	
- 21	2,9	-	-	-	-	- 24	3,3	-	-	-	-	-	-	-	-	24	3,3	
4	0,6	-	-	- 31	4,7	-	-	-	-	-	-	-	-	-	-	-	-	
- 5	6,3	-	-	-	-	-	-	-	-	-	-	-	-	-	-	5	6,3	
4	6,7	-	-	- 2	3,3	-	-	-	-	-	-	-	-	-	-	-	-	
-	-	-	-	-	-	-	-	-	-	-	-	-	-	108	100,0	-	-	
- 15	3,0	- 1	0,2	-	-	-	-	-	-	-	-	-	-	-	-	1	0,2	
10	1,9	1	0,2	- 18	3,4	-	-	-	-	-	-	-	-	-	-	5	1,0	
- 14	2,5	- 10	1,8	-	-	- 2	0,4	-	-	-	-	-	-	-	-	-	-	
12	2,4	8	1,6	- 24	4,7	-	-	-	-	-	-	-	-	-	-	11	1,9	
3 817	5,2	-	-	-	-	-	-	-	-	-	-	-	-	-	-	1 082	1,5	
5 362	6,2	- 429	0,5	-	-	2 133	2,5	149	0,2	-	-	-	-	-	-	3 766	4,4	
3 545	4,4	1 492	1,9	5 376	6,7	-	-	-	-	-	-	-	-	-	-	-	-	
- 90	2,0	522	18,6	-	-	-	-	-	-	-	-	-	-	-	-	-	-	
48	1,2	683	15,2	890	6,5	- 22	0,5	- 12	0,3	-	-	-	-	-	-	60	1,3	
218	1,7	435	11,1	254	6,5	-	-	-	-	25	0,6	-	-	-	-	-	-	
351	1,8	2 849	22,7	-	-	-	-	-	-	-	-	-	-	-	-	-	-	
198	1,0	4 081	20,8	901	4,6	- 53	0,3	- 34	0,2	-	-	-	-	-	-	186	0,9	
-	-	2 651	13,4	1 099	5,5	-	-	-	-	128	0,6	-	-	-	-	-	-	
- 31	1,7	424	29,5	-	-	-	-	-	-	-	-	-	-	-	-	7	0,5	
16	0,9	384	20,6	54	2,9	- 1	0,1	- 6	0,3	-	-	-	-	-	-	115	6,2	
-	-	350	19,6	147	8,2	-	-	-	-	4	0,2	-	-	-	-	-	-	

b) Neuwahl zu den Vertretungen einzelner Gemeinden 1951 und 1952.
einigung.

Lfd. Nr.	Gemeinde Verwaltungsbezirk	Wahl- berechtigte	Wähler		insgesamt	CDU		SPD		FDP	
562	noch: Amt Altenbeken										
	Benhausen. a	638	520	81,5	492	286	58,1	-	-	-	-
	Benhausen. b	659	561	85,1	557	222	39,9	78	14,0	8	1,4
563	Buke a	623	535	85,9	509	226	44,4	113	22,2	15	2,9
	Buke b	570	392	68,8	372	211	56,7	90	24,2	-	-
	Buke c	589	473	80,3	459	119	25,9	107	23,3	5	1,1
564	Marionloh. a	586	413	70,5	398	151	37,9	109	27,5	7	1,6
	Marionloh. b	549	409	74,5	376	206	54,8	94	25,0	-	-
	Marionloh. c	531	447	84,2	439	224	51,0	93	21,2	11	2,5
565	Neuenbeken a	555	468	84,3	458	251	54,8	80	17,5	29	6,3
	Neuenbeken b	880	679	77,2	645	310	48,1	147	22,8	-	-
	Neuenbeken c	936	786	84,0	767	355	46,3	96	12,5	18	2,3
566	Schwaney a	914	727	79,5	693	321	46,4	135	19,5	28	4,0
	Schwaney b	928	633	68,2	601	239	39,8	220	36,6	-	-
	Schwaney c	917	703	76,7	679	234	34,6	134	19,7	11	1,6
<u>Amt Delbrück</u>											
567	Delbrück, Stadt. a	927	672	72,5	657	264	40,1	145	22,1	30	4,6
	Delbrück, Stadt. b	1 467	996	67,9	928	296	31,9	219	23,6	-	-
	Delbrück, Stadt. c	1 486	1 194	80,3	1 162	414	35,7	125	10,8	16	1,4
568	Dorfbauerschaft. a	1 459	1 134	77,7	1 086	433	39,8	152	14,0	55	5,1
	Dorfbauerschaft. b	1 355	896	66,1	781	225	28,8	99	12,7	-	-
	Dorfbauerschaft. c	1 380	1 160	84,1	1 142	263	23,1	110	9,7	20	1,6
569	Hagen. a	1 353	1 058	78,2	1 021	308	30,3	126	12,3	34	3,3
	Hagen. b	875	678	77,5	621	17	2,7	-	-	-	-
	Hagen. c	886	795	89,7	782	184	23,5	54	6,9	4	0,5
570	Ostenland. a	901	761	84,5	723	276	38,2	69	9,5	11	1,5
	Ostenland. b	2 058	1 488	72,3	1 405	669	47,6	26	1,9	187	13,3
	Ostenland. c	2 104	1 804	85,7	1 772	598	33,7	106	6,0	16	0,9
571	Westenholz. a	2 168	1 654	76,3	1 591	794	49,9	134	8,4	19	1,2
	Westenholz. b	1 477	964	65,3	886	420	47,4	-	-	-	-
	Westenholz. c	1 496	1 233	82,4	1 215	436	35,8	40	3,3	11	0,9
572	Westerloh. a	1 499	1 176	78,5	1 137	487	42,8	56	4,9	15	1,3
	Westerloh. b	1 532	1 255	81,9	1 201	626	52,1	-	-	-	-
	Westerloh. c	1 582	1 365	86,3	1 335	446	33,4	47	3,5	3	0,2
<u>Amt Kirchborchen</u>											
573	Alfen. a	1 564	1 261	80,6	1 225	468	38,3	96	7,8	13	1,1
	Alfen. b	604	291	48,2	209	66	31,6	-	-	-	-
	Alfen. c	632	541	85,6	525	152	29,0	94	17,9	12	2,3
574	Dahl. a	635	436	68,7	421	158	37,5	85	20,2	14	3,3
	Dahl. b	578	242	41,9	186	100,0	-	-	-	-	-
	Dahl. c	597	468	78,4	462	248	53,7	53	11,5	6	1,3
575	Dörenhagen. a	589	419	71,1	407	215	52,8	78	19,2	31	7,6
	Dörenhagen. b	626	355	56,7	295	171	58,0	-	-	-	-
	Dörenhagen. c	646	508	78,6	494	178	36,1	89	18,0	2	0,4
576	Kirchborchen. a	619	463	74,8	446	190	42,7	117	26,2	19	4,3
	Kirchborchen. b	1 270	754	59,4	616	616	100,0	-	-	-	-
	Kirchborchen. c	1 226	980	79,9	951	500	52,7	150	15,8	28	2,9
577	Nordborchen. a	1 217	955	78,5	932	565	60,7	176	18,9	47	5,0
	Nordborchen. b	887	574	64,7	539	275	51,0	264	49,0	-	-
	Nordborchen. c	905	744	82,2	727	370	50,9	91	12,5	14	1,9
578	Wewer. a	870	676	77,7	647	394	60,9	131	20,3	22	3,4
	Wewer. b	1 334	900	67,5	804	305	37,9	225	28,0	-	-
	Wewer. c	1 314	1 077	82,0	1 032	386	37,4	239	23,2	11	1,1
<u>Amt Neuhaus</u>											
579	Elsen. a	1 343	920	68,5	882	408	46,3	216	24,5	26	2,9
	Elsen. b	3 079	2 210	71,8	2 079	697	33,5	383	18,4	-	-
	Elsen. c	3 082	2 555	82,9	2 470	878	35,6	410	16,6	27	1,1
580	Hüvelhof. a	3 006	2 409	80,1	2 325	944	40,6	465	20,0	44	1,9
	Hüvelhof. b	2 988	2 473	82,8	2 349	1 040	44,3	219	9,3	340	14,3
	Hüvelhof. c	3 104	2 734	88,1	2 689	934	34,8	289	10,7	69	2,6
581	Neuhaus. a	3 060	2 535	82,8	2 460	1 224	49,8	354	14,4	113	4,6
	Neuhaus. b	5 784	3 619	62,6	3 383	1 083	32,0	914	27,0	545	16,1
	Neuhaus. c	6 170	4 767	77,3	4 597	1 724	37,4	1 115	24,3	97	2,1
582	Sande. a	6 525	4 524	69,3	4 331	1 912	44,2	1 028	23,7	202	4,7
	Sande. b	1 182	878	74,3	763	423	55,4	-	-	-	-
	Sande. c	926	789	85,2	773	306	39,5	70	9,1	12	1,6

a) Wahl zu den Vertretungen der Gemeinden am 17.10.1948. - b) Bundestagswahl am 14.8.1949. - c) Landtagswahl am 18.6.1950. -

Gültige Stimmen																		Lfd. Nr.
davon																		
KPD		Z		DKP DRP		RSP		RWVP		DP		SRP		Sonstige Parteien		Unab- hängige		
-	-	206	41,9	-	-	-	-	-	-	-	-	-	-	-	-	-	-	562
8	1,4	178	32,0	14	2,5	-	-	-	-	-	-	-	-	-	-	49	8,8	
4	0,8	125	24,6	25	4,9	-	-	-	-	1	0,2	-	-	-	-	-	-	563
-	-	71	19,1	-	-	-	-	-	-	-	-	-	-	-	-	-	-	
7	1,5	133	29,0	6	1,3	-	-	-	-	-	-	-	-	-	-	82	17,9	
8	2,0	83	20,9	35	8,8	-	-	-	-	5	1,3	-	-	-	-	-	-	564
-	-	76	20,2	-	-	-	-	-	-	-	-	-	-	-	-	-	-	
1	0,2	80	18,2	20	4,6	3	0,7	-	-	-	-	-	-	-	-	7	1,6	
-	-	53	11,6	40	8,7	-	-	-	-	5	1,1	-	-	-	-	-	-	565
-	-	188	29,1	-	-	-	-	-	-	-	-	-	-	-	-	-	-	
6	0,8	186	24,3	30	3,9	1	0,1	3	0,4	-	-	-	-	-	-	72	9,4	
3	0,4	152	21,9	50	7,2	-	-	-	-	4	0,6	-	-	-	-	-	-	566
-	-	142	23,6	-	-	-	-	-	-	-	-	-	-	-	-	-	-	
7	1,0	197	29,0	14	2,1	2	0,3	1	0,1	-	-	-	-	-	-	79	11,6	
3	0,5	182	27,7	33	5,0	-	-	-	-	-	-	-	-	-	-	-	-	567
-	-	398	42,9	-	-	-	-	-	-	-	-	-	-	-	-	15	1,6	
19	1,6	449	38,6	20	1,7	3	0,3	4	0,3	-	-	-	-	-	-	112	9,6	
5	0,5	381	35,1	57	5,2	-	-	-	-	3	0,3	-	-	-	-	-	-	568
-	-	457	58,5	-	-	-	-	-	-	-	-	-	-	-	-	-	-	
6	0,5	652	57,1	12	1,1	1	0,1	6	0,5	-	-	-	-	-	-	72	6,3	
3	0,3	519	50,8	26	2,5	-	-	-	-	5	0,5	-	-	-	-	-	-	569
-	-	604	97,3	-	-	-	-	-	-	-	-	-	-	-	-	-	-	
2	0,3	452	57,8	7	0,9	2	0,3	8	1,0	-	-	-	-	-	-	69	8,8	
1	0,1	352	48,7	12	1,7	-	-	-	-	2	0,3	-	-	-	-	-	-	570
-	-	523	37,2	-	-	-	-	-	-	-	-	-	-	-	-	-	-	
9	0,5	853	48,1	19	1,1	7	0,4	5	0,3	-	-	-	-	-	-	159	9,0	
6	0,4	553	34,7	73	4,6	-	-	-	-	12	0,8	-	-	-	-	-	-	571
-	-	466	52,6	-	-	-	-	-	-	-	-	-	-	-	-	-	-	
8	0,7	535	44,0	35	2,9	-	-	1	0,1	-	-	-	-	-	-	149	12,3	
2	0,2	448	39,4	126	11,1	-	-	-	-	3	0,3	-	-	-	-	-	-	572
-	-	575	47,9	-	-	-	-	-	-	-	-	-	-	-	-	-	-	
8	0,6	690	51,7	4	0,3	-	-	4	0,3	-	-	-	-	-	-	133	10,0	
6	0,5	598	48,8	41	3,3	-	-	-	-	3	0,2	-	-	-	-	-	-	573
-	-	143	68,4	-	-	-	-	-	-	-	-	-	-	-	-	-	-	
6	1,1	169	32,2	9	1,7	1	0,2	-	-	-	-	-	-	-	-	82	15,6	
5	1,2	108	25,7	49	11,6	-	-	-	-	2	0,5	-	-	-	-	-	-	574
-	-	-	-	-	-	-	-	-	-	-	-	-	-	-	-	-	-	
7	1,5	76	16,5	13	2,8	3	0,6	-	-	-	-	-	-	-	-	56	12,1	
3	0,7	45	11,1	34	8,4	-	-	-	-	1	0,2	-	-	-	-	-	-	575
-	-	124	42,0	-	-	-	-	-	-	-	-	-	-	-	-	-	-	
7	1,4	160	32,4	3	0,6	2	0,4	1	0,2	-	-	-	-	-	-	52	10,5	
2	0,4	105	23,5	11	2,5	-	-	-	-	2	0,4	-	-	-	-	-	-	576
-	-	-	-	-	-	-	-	-	-	-	-	-	-	-	-	-	-	
9	0,9	132	13,9	27	2,8	2	0,2	-	-	-	-	-	-	-	-	103	10,8	
3	0,3	79	8,5	56	6,0	-	-	-	-	6	0,6	-	-	-	-	-	-	577
-	-	-	-	-	-	-	-	-	-	-	-	-	-	-	-	-	-	
8	1,1	144	19,8	5	0,7	1	0,1	2	0,3	-	-	-	-	-	-	92	12,7	
4	0,6	48	7,4	46	7,1	-	-	-	-	2	0,3	-	-	-	-	-	-	578
-	-	261	32,5	-	-	-	-	-	-	-	-	-	-	-	-	13	1,6	
19	1,8	320	31,0	26	2,5	1	0,1	4	0,4	-	-	-	-	-	-	26	2,5	
12	1,4	183	20,7	31	3,5	-	-	-	-	6	0,7	-	-	-	-	-	-	579
-	-	999	48,1	-	-	-	-	-	-	-	-	-	-	-	-	-	-	
28	1,1	871	35,3	112	4,5	2	0,1	6	0,2	-	-	-	-	-	-	136	5,5	
16	0,7	739	31,8	102	4,4	-	-	-	-	15	0,6	-	-	-	-	-	-	580
-	-	750	31,9	-	-	-	-	-	-	-	-	-	-	-	-	-	-	
23	0,9	1 138	42,3	71	2,6	12	0,4	11	0,4	-	-	-	-	-	-	142	5,3	
13	0,5	655	26,6	86	3,5	-	-	-	-	15	0,6	-	-	-	-	-	-	581
46	1,4	795	23,5	-	-	-	-	-	-	-	-	-	-	-	-	-	-	
99	2,2	843	13,3	506	11,0	12	0,3	13	0,3	-	-	-	-	-	-	188	4,1	
45	1,0	648	15,0	434	10,0	-	-	-	-	62	1,4	-	-	-	-	-	-	582
-	-	340	44,6	-	-	-	-	-	-	-	-	-	-	-	-	-	-	
10	1,3	296	38,3	27	3,5	3	0,4	-	-	-	-	-	-	-	-	49	6,3	
5	0,7	197	27,8	46	6,5	-	-	-	-	5	0,7	-	-	-	-	-	-	583
-	-	-	-	-	-	-	-	-	-	-	-	-	-	-	-	-	-	

b) Neuwahl zu den Vertretungen einzelner Gemeinden 1951 und 1952.

Lfd. Nr.	Gemeinde Verwaltungsbezirk		Wahl- berechtigte	Wähler		insgesamt	CDU		SPD		FDP	
583	noch: Amt Neuhaus	a	2 251	1 684	74,8	1 594	626	39,2	199	12,5	264	16,6
	Stukenbrock	b	2 557	2 149	84,0	2 110	839	39,9	399	18,9	68	3,2
		c	2 663	2 000	75,1	1 934	912	47,2	410	21,2	90	4,7
584	Idkr.Paderborn insgesamt	a	62 619	40 481	64,6	37 922	17 025	44,8	7 151	18,9	2 029	5,4
		b	65 901	54 340	82,5	53 127	22 475	42,3	9 260	17,4	1 367	2,6
		c	67 773	52 120	76,9	50 524	24 783	49,0	9 523	18,8	2 367	4,7
	<u>Idkr. Warburg</u>											
585	Warburg, Stadt.	a	6 744	4 458	66,1	4 170	1 978	47,4	760	18,3	-	-
		b	6 868	5 548	80,8	5 450	2 444	44,8	662	12,2	176	3,2
		c	6 958	5 583	80,2	5 404	2 617	48,5	991	18,3	691	12,8
	<u>Amt Borgentreich</u>											
586	Borgentreich, Stadt . . .	a	1 246	900	72,2	826	269	32,6	148	17,9	-	-
		b	1 246	1 049	84,2	1 028	438	42,6	96	9,3	40	3,9
		c	1 256	1 038	82,6	1 014	403	39,7	140	13,8	29	2,9
587	Borgholz, Stadt	a	1 002	801	79,9	746	251	33,6	129	17,3	-	-
		b	1 035	874	84,4	855	398	46,6	115	13,5	10	1,1
		c	1 019	781	76,6	745	348	46,7	88	11,8	28	3,8
588	Bühne	a	836	573	68,5	464	464	100,0	-	-	-	-
		b	864	713	82,5	710	283	39,9	36	5,1	19	2,7
		c	837	637	76,1	618	292	47,3	26	4,2	29	4,7
589	Daseburg.	a	988	705	71,4	661	147	22,2	-	-	-	-
		b	999	844	84,5	832	202	24,3	41	4,9	28	3,4
		c	979	746	76,2	728	245	33,7	102	14,0	28	3,8
590	Drankhausen	a	76	58	76,3	45	45	100,0	-	-	-	-
		b	86	70	81,4	66	37	56,1	1	1,5	-	-
		c	80	66	82,5	64	36	56,3	14	21,8	1	1,6
		d	72	41	56,9	91	63	69,2	-	-	-	-
591	Großsieder.	a	660	489	74,1	420	156	37,2	110	26,2	-	-
		b	653	575	88,1	570	210	36,8	52	9,1	8	1,4
		c	649	518	79,8	514	168	32,7	94	18,3	16	3,1
592	Körbecke.	a	845	435	51,5	322	322	100,0	-	-	-	-
		b	875	721	82,4	711	323	45,4	46	6,5	3	0,4
		c	830	578	69,6	548	276	50,4	56	10,2	12	2,2
593	Lütgeneder.	a	403	358	88,8	351	158	45,0	79	22,5	-	-
		b	422	380	90,0	376	134	35,6	6	1,6	-	-
		c	417	370	88,7	363	184	50,7	19	5,2	5	1,4
594	Manrode	a	356	273	76,7	223	121	54,3	26	11,7	-	-
		b	363	326	89,8	317	130	41,0	41	12,9	7	2,2
		c	362	293	80,9	280	126	45,0	56	20,0	3	1,1
		d	337	175	51,9	618	304	49,2	104	16,8	-	-
595	Muddenhagen	a	206	138	67,0	95	-	-	-	-	-	-
		b	196	179	91,3	172	92	53,5	6	3,5	1	0,6
		c	198	160	80,8	156	60	38,5	15	9,6	3	1,9
		d	185	127	68,6	689	448	65,0	-	-	-	-
596	Natingen.	a	267	244	91,4	241	47	19,5	72	29,9	-	-
		b	263	242	92,0	242	75	31,0	15	6,2	-	-
		c	252	221	87,7	218	94	43,1	40	18,3	1	0,5
597	Natsungen	a	663	547	82,5	518	332	64,1	186	35,9	-	-
		b	668	568	85,0	554	304	54,9	69	12,4	2	0,4
		c	645	519	80,5	505	292	57,8	68	13,5	7	1,4
598	Rösebeck.	a	526	379	72,1	351	208	59,3	-	-	-	-
		b	518	421	81,3	414	126	30,4	19	4,6	5	1,2
		c	502	371	73,9	358	146	40,8	73	20,4	35	9,8
		d	460	324	70,4	1 342	1 003	74,8	156	11,6	-	-
	<u>Amt Peckelaheim- Dringenberg</u>											
599	Altenheerse	a	334	298	89,2	293	89	30,4	-	-	-	-
		b	337	310	92,0	306	96	31,4	30	9,8	1	0,3
		c	336	277	82,4	274	97	35,4	48	17,5	-	-
600	Auenhausen.	a	176	138	78,4	113	113	100,0	-	-	-	-
		b	165	140	84,8	140	64	45,7	16	11,4	-	-
		c	156	126	80,8	120	55	45,9	19	15,8	3	2,5
601	Borlinghausen	a	375	234	62,4	206	-	-	-	-	-	-
		b	367	314	85,6	309	67	21,8	59	19,1	1	0,3
		c	354	300	84,7	295	78	26,4	58	19,7	9	3,1
		d	350	135	38,6	477	-	-	-	-	-	-
602	Dringenberg, Stadt. . .	a	806	595	73,8	537	147	27,4	81	15,1	-	-
		b	783	633	80,8	621	199	32,0	157	25,3	19	3,1
		c	758	545	71,9	533	157	29,5	123	23,1	12	2,3

a) Wahl zu den Vertretungen der Gemeinden am 17.10.1948. - b) Bundestagswahl am 14.8.1949. - c) Landtagswahl am 18.6.1950.-

Gültige Stimmen																		Lfd. Nr.
davon																		
KPD		Z		DKP DRP		RSF		RWVP		DP		SRP		Sonstige Parteien		Unab- hängige		
-	-	505	31,7	-	-	-	-	-	-	-	-	-	-	-	-	-	-	
30	1,4	619	29,3	117	5,5	4	0,2	5	0,2	-	-	-	-	-	-	30	1,4	
20	1,0	425	22,0	57	2,9	-	-	-	-	20	1,0	-	-	-	-	-	-	
264	0,7	11 418	30,1	-	-	-	-	-	-	-	-	-	-	-	-	35	0,1	
799	1,5	14 320	27,0	2 342	4,4	138	0,3	126	0,2	-	-	-	-	-	-	2 300	4,3	
431	0,9	10 114	20,0	2 970	5,9	-	-	-	-	336	0,7	-	-	-	-	-	-	
22	0,5	1 410	33,8	-	-	-	-	-	-	-	-	-	-	-	-	-	-	
76	1,4	1 057	19,4	90	1,7	19	0,3	3	0,1	-	-	-	-	-	-	923	16,9	
61	1,1	829	15,4	148	2,7	-	-	-	-	67	1,2	-	-	-	-	-	-	
-	-	409	49,5	-	-	-	-	-	-	-	-	-	-	-	-	-	-	
8	0,8	399	38,8	5	0,5	1	0,1	-	-	-	-	-	-	-	-	41	4,0	
5	0,5	413	40,7	21	2,1	-	-	-	-	3	0,3	-	-	-	-	-	-	
-	-	366	49,1	-	-	-	-	-	-	-	-	-	-	-	-	-	-	
2	0,2	178	20,8	4	0,5	-	-	-	-	-	-	-	-	-	-	148	17,3	
3	0,4	165	22,1	111	14,9	-	-	-	-	2	0,3	-	-	-	-	-	-	
-	-	-	-	-	-	-	-	-	-	-	-	-	-	-	-	-	-	
7	1,0	193	27,2	6	0,8	1	0,1	-	-	-	-	-	-	-	-	165	23,2	
8	1,3	123	19,9	120	19,4	-	-	-	-	20	3,2	-	-	-	-	-	-	
-	-	514	77,8	-	-	-	-	-	-	-	-	-	-	-	-	-	-	
2	0,2	389	46,8	4	0,5	-	-	-	-	-	-	-	-	-	-	166	19,9	
-	-	265	36,4	73	10,0	-	-	-	-	15	2,1	-	-	-	-	-	-	
-	-	-	-	-	-	-	-	-	-	-	-	-	-	-	-	-	-	
1	1,6	1	1,5	1	1,5	-	-	-	-	-	-	-	-	-	-	26	39,4	
-	-	5	7,8	7	10,9	-	-	-	-	-	-	-	-	-	-	-	-	
-	-	-	-	-	-	-	-	-	-	-	-	-	-	-	-	28	30,8	
-	-	148	35,2	-	-	-	-	-	-	-	-	-	-	-	-	6	1,4	
1	0,2	203	35,6	-	-	1	0,2	2	0,4	-	-	-	-	-	-	93	16,3	
3	0,6	181	35,2	29	5,6	-	-	-	-	23	4,5	-	-	-	-	-	-	
-	-	-	-	-	-	-	-	-	-	-	-	-	-	-	-	-	-	
3	0,4	162	22,8	4	0,6	-	-	-	-	-	-	-	-	-	-	170	23,9	
2	0,4	101	18,4	94	17,2	-	-	-	-	7	1,2	-	-	-	-	-	-	
-	-	114	32,5	-	-	-	-	-	-	-	-	-	-	-	-	-	-	
-	-	157	41,8	-	-	-	-	-	-	-	-	-	-	-	-	-	-	
6	1,7	99	27,2	45	12,4	-	-	-	-	5	1,4	-	-	-	-	79	21,0	
-	-	76	34,0	-	-	-	-	-	-	-	-	-	-	-	-	-	-	
2	0,6	63	19,9	-	-	4	1,3	-	-	-	-	-	-	-	-	70	22,1	
-	-	78	27,9	11	3,9	-	-	-	-	6	2,1	-	-	-	-	-	-	
-	-	210	34,0	-	-	-	-	-	-	-	-	-	-	-	-	-	-	
-	-	-	-	-	-	-	-	-	-	-	-	-	-	-	-	95	100,0	
-	-	34	19,7	1	0,6	-	-	-	-	-	-	-	-	-	-	38	22,1	
-	-	61	39,1	12	7,7	-	-	-	-	5	3,2	-	-	-	-	-	-	
-	-	-	-	-	-	-	-	-	-	-	-	-	-	-	-	241	35,0	
-	-	122	50,6	-	-	-	-	-	-	-	-	-	-	-	-	-	-	
-	-	85	35,1	2	0,8	1	0,4	-	-	-	-	-	-	-	-	64	26,5	
1	0,5	66	30,3	16	7,3	-	-	-	-	-	-	-	-	-	-	-	-	
-	-	-	-	-	-	-	-	-	-	-	-	-	-	-	-	-	-	
7	1,2	40	7,2	2	0,4	2	0,4	2	0,4	-	-	-	-	-	-	126	22,7	
7	1,4	57	11,3	70	13,9	-	-	-	-	4	0,7	-	-	-	-	-	-	
30	8,5	113	32,2	-	-	-	-	-	-	-	-	-	-	-	-	-	-	
11	2,7	133	32,1	5	1,2	3	0,7	-	-	-	-	-	-	-	-	112	27,1	
9	2,5	72	20,1	9	2,5	-	-	-	-	14	3,9	-	-	-	-	-	-	
-	-	-	-	-	-	-	-	-	-	-	-	-	-	-	-	183	13,6	
-	-	-	-	-	-	-	-	-	-	-	-	-	-	-	-	-	-	
-	-	204	69,6	-	-	-	-	-	-	-	-	-	-	-	-	-	-	
1	0,3	86	28,1	1	0,3	-	-	-	-	-	-	-	-	-	-	91	29,8	
-	-	82	30,0	42	13,3	-	-	-	-	5	1,8	-	-	-	-	-	-	
-	-	-	-	-	-	-	-	-	-	-	-	-	-	-	-	-	-	
1	0,7	21	15,0	-	-	-	-	1	0,7	-	-	-	-	-	-	37	26,5	
3	2,5	30	25,0	10	8,3	-	-	-	-	-	-	-	-	-	-	-	-	
-	-	-	-	-	-	-	-	-	-	-	-	-	-	-	-	206	100,0	
2	0,6	102	33,0	2	0,6	-	-	1	0,3	-	-	-	-	-	-	75	24,3	
4	1,4	104	35,2	38	12,9	-	-	-	-	4	1,3	-	-	-	-	-	-	
-	-	477	100,0	-	-	-	-	-	-	-	-	-	-	-	-	-	-	
-	-	263	49,0	-	-	-	-	-	-	-	-	-	-	-	-	46	8,5	
4	0,6	134	21,6	6	1,0	2	0,3	1	0,2	-	-	-	-	-	-	99	15,9	
11	2,1	121	22,7	75	14,0	-	-	-	-	34	6,3	-	-	-	-	-	-	

b) Neuwahl zu den Vertretungen einzelner Gemeinden 1951 und 1952.

Lfd. Nr.	Gemeinde Verwaltungsbezirk	Wahl- berechtigte	Wähler		insgesamt	CDU		SPD		FDP	
	noch: Amt Peckelsheim- Dringenberg										
603	Eissen	a	522	352	67,4	278	278	100,0	-	-	-
		b	543	467	86,0	463	207	44,7	73	15,8	1
		c	514	417	81,1	407	182	44,7	76	18,7	7
604	Engar.	a	146	133	91,0	126	-	-	28	22,2	-
		b	149	135	90,6	134	39	29,1	14	10,5	2
		c	144	122	84,7	122	31	25,4	45	36,9	7
		d	144	90	62,5	241	-	-	-	-	-
605	Fölsen	a	174	105	60,3	66	66	100,0	-	-	-
		b	182	172	94,5	170	52	30,6	25	14,7	-
		c	174	149	85,6	146	64	43,8	34	23,3	-
606	Frohnhausen.	a	276	183	66,3	126	126	100,0	-	-	-
		b	277	246	88,8	244	147	60,2	11	4,5	-
		c	264	211	79,9	211	137	64,9	25	11,9	3
607	Gehrden, Stadt	a	654	445	68,0	322	322	100,0	-	-	-
		b	651	583	89,6	571	291	51,0	66	11,6	3
		c	643	535	83,2	509	314	61,7	81	15,9	13
608	Hampenhause	a	101	80	79,2	58	58	100,0	-	-	-
		b	96	92	95,8	92	39	42,4	-	-	-
		c	89	70	78,7	69	40	58,0	11	15,9	1
		d	73	21	28,8	91	91	100,0	-	-	-
609	Halmern.	a	251	163	64,9	122	122	100,0	-	-	-
		b	248	219	88,3	217	60	27,7	36	16,6	4
		c	238	186	78,2	184	57	31,0	56	30,4	3
		d	226	16	7,1	79	79	100,0	-	-	-
610	Ikenhausen	a	161	125	77,6	100	74	74,0	-	-	-
		b	158	146	92,4	143	76	53,1	10	7,0	-
		c	162	134	82,7	133	56	42,1	28	21,1	-
		d	157	111	70,7	498	423	84,9	-	-	-
611	Kühlse	a	101	91	90,1	77	63	81,8	-	-	-
		b	95	87	91,6	87	45	51,7	4	4,6	-
		c	96	94	97,9	86	56	65,1	4	4,7	2
612	Löwen.	a	430	291	67,7	268	180	67,2	88	32,8	-
		b	403	359	89,1	350	147	42,0	59	16,8	1
		c	395	321	81,3	316	118	37,4	111	35,1	1
613	Neuenheerse.	a	919	725	78,9	683	471	69,0	145	21,2	-
		b	959	817	85,2	802	314	39,2	86	10,7	3
		c	929	698	75,1	677	311	45,9	87	12,9	6
614	Niesen	a	404	284	70,3	269	162	60,2	107	39,8	-
		b	419	367	87,6	360	156	43,3	71	19,7	1
		c	383	299	78,1	297	158	53,2	60	20,2	-
615	Peckelsheim, Stadt . .	a	1 222	993	81,3	898	326	36,3	-	-	-
		b	1 271	1 068	84,0	1 048	323	30,8	107	10,2	12
		c	1 269	944	74,4	924	289	31,3	131	14,2	37
616	Schweckhausen.	a	243	161	66,3	130	46	35,4	-	-	-
		b	220	191	86,8	184	37	20,1	36	19,6	2
		c	233	166	71,2	157	37	23,6	38	24,2	14
		d	207	51	24,6	182	55	30,2	-	-	-
617	Siddessen.	a	352	218	61,9	182	182	100,0	-	-	-
		b	370	315	85,1	315	114	36,2	14	4,5	1
		c	368	296	80,4	292	107	36,7	55	18,8	4
618	Willebadessen, Stadt .	a	1 232	774	62,8	709	294	41,5	244	34,4	-
		b	1 249	1 025	82,1	1 000	304	30,4	154	15,4	11
		c	1 291	889	68,9	856	382	44,6	177	20,7	18
619	Willagassen.	a	104	69	66,3	68	68	100,0	-	-	-
		b	106	93	87,7	87	28	32,2	13	14,9	-
		c	99	83	83,8	79	33	41,8	33	41,8	-
		d	93	32	34,4	137	-	-	-	-	-
	<u>Amt Warburg-Land</u>										
620	Bonenburg.	a	743	636	85,6	599	-	-	348	58,1	-
		b	742	652	87,9	639	164	25,7	158	24,7	9
		c	755	638	84,5	605	149	24,7	183	30,2	23
621	Dalheim.	a	146	108	74,0	90	46	51,1	44	48,9	-
		b	140	116	82,9	116	33	28,4	29	25,0	3
		c	137	109	79,6	108	37	34,3	44	40,7	9
		d	137	123	89,8	627	322	51,4	305	48,6	-

a) Wahl zu den Vertretungen der Gemeinden am 17.10.1948. - b) Bundestagswahl am 14.8.1949. - c) Landtagswahl am 18.6.1950. -

Gültige Stimmen																		Lfd. Nr.
davon																		
KPD		Z		DKP DRP		RSF		RWVP		DP		SRP		Sonstige Parteien		Unab- hängige		
-	-	-	-	-	-	-	-	-	-	-	-	-	-	-	-	-	-	603
3	0,6	143	30,9	2	0,4	-	-	-	-	-	-	-	-	-	-	34	7,4	
6	1,5	136	33,4	-	-	-	-	-	-	-	-	-	-	-	-	-	-	604
-	-	32	25,4	-	-	-	-	-	-	-	-	-	-	-	-	66	52,4	
1	0,7	34	25,4	1	0,7	-	-	-	-	-	-	-	-	-	-	43	32,1	
-	-	38	31,2	1	0,8	-	-	-	-	-	-	-	-	-	-	-	-	605
-	-	-	-	-	-	-	-	-	-	-	-	-	-	-	-	241	100,0	
1	0,6	56	32,9	-	-	1	0,6	2	1,2	-	-	-	-	-	-	33	19,4	
-	-	40	27,4	8	5,5	-	-	-	-	-	-	-	-	-	-	-	-	606
1	0,4	15	6,2	-	-	-	-	-	-	-	-	-	-	-	-	70	28,7	
3	1,4	14	6,6	29	13,8	-	-	-	-	-	-	-	-	-	-	-	-	607
-	-	-	-	-	-	-	-	-	-	-	-	-	-	-	-	-	-	
1	0,1	125	21,9	-	-	-	-	1	0,1	-	-	-	-	-	-	82	14,4	
4	0,8	57	11,2	28	5,5	-	-	-	-	12	2,3	-	-	-	-	-	-	608
-	-	-	-	-	-	-	-	-	-	-	-	-	-	-	-	-	-	
-	-	16	17,4	-	-	-	-	-	-	-	-	-	-	-	-	37	40,2	
-	-	10	14,5	7	10,2	-	-	-	-	-	-	-	-	-	-	-	-	609
-	-	-	-	-	-	-	-	-	-	-	-	-	-	-	-	-	-	
2	0,9	56	25,8	-	-	-	-	-	-	-	-	-	-	-	-	59	27,2	
2	1,1	61	33,2	4	2,2	-	-	-	-	1	0,5	-	-	-	-	-	-	610
-	-	-	-	-	-	-	-	-	-	-	-	-	-	-	-	-	-	
-	-	19	13,3	-	-	1	0,7	-	-	-	-	-	-	-	-	26	26,0	
-	-	41	30,8	6	4,5	-	-	-	-	2	1,5	-	-	-	-	37	25,9	
-	-	-	-	-	-	-	-	-	-	-	-	-	-	-	-	75	15,1	
-	-	-	-	-	-	-	-	-	-	-	-	-	-	-	-	14	18,2	
-	-	21	24,1	-	-	-	-	-	-	-	-	-	-	-	-	17	19,6	
2	2,3	9	10,5	13	15,1	-	-	-	-	-	-	-	-	-	-	-	-	611
-	-	-	-	-	-	-	-	-	-	-	-	-	-	-	-	-	-	
2	0,6	34	9,7	2	0,6	-	-	-	-	-	-	-	-	-	-	105	30,0	
7	2,2	64	20,3	15	4,7	-	-	-	-	-	-	-	-	-	-	-	-	612
-	-	-	-	-	-	-	-	-	-	-	-	-	-	-	-	-	-	
5	0,6	137	17,1	89	11,1	1	0,1	1	0,1	-	-	-	-	-	-	67	9,8	
8	1,2	76	11,2	52	7,7	-	-	-	-	137	20,2	-	-	-	-	164	20,5	
-	-	-	-	-	-	-	-	-	-	-	-	-	-	-	-	-	-	613
4	1,1	77	21,4	1	0,3	1	0,3	1	0,3	-	-	-	-	-	-	-	-	
7	2,4	59	19,8	13	4,4	-	-	-	-	-	-	-	-	-	-	48	13,3	
-	-	517	57,6	-	-	-	-	-	-	-	-	-	-	-	-	55	6,1	
3	0,3	475	45,3	6	0,6	1	0,1	-	-	-	-	-	-	-	-	121	11,6	
3	0,3	395	42,7	57	6,2	-	-	-	-	12	1,3	-	-	-	-	-	-	615
-	-	56	43,1	-	-	-	-	-	-	-	-	-	-	-	-	28	21,5	
2	1,1	54	29,3	1	0,5	-	-	-	-	-	-	-	-	-	-	52	28,3	
1	0,6	43	27,4	22	14,0	-	-	-	-	2	1,3	-	-	-	-	-	-	616
-	-	127	69,8	-	-	-	-	-	-	-	-	-	-	-	-	-	-	
-	-	-	-	-	-	-	-	-	-	-	-	-	-	-	-	-	-	617
-	-	114	36,2	2	0,6	1	0,3	-	-	-	-	-	-	-	-	69	21,9	
-	-	95	32,5	29	9,9	-	-	-	-	2	0,7	-	-	-	-	-	-	618
-	-	57	8,0	-	-	-	-	-	-	-	-	-	-	-	-	114	16,1	
15	1,5	396	39,6	18	1,8	-	-	-	-	-	-	-	-	-	-	102	10,2	
19	2,2	236	27,6	13	1,5	-	-	-	-	11	1,3	-	-	-	-	-	-	619
-	-	-	-	-	-	-	-	-	-	-	-	-	-	-	-	-	-	
-	-	26	29,9	-	-	-	-	-	-	-	-	-	-	-	-	20	23,0	
-	-	12	15,2	1	1,2	-	-	-	-	-	-	-	-	-	-	137	100,0	620
-	-	-	-	-	-	-	-	-	-	-	-	-	-	-	-	-	-	
-	-	251	41,9	-	-	-	-	-	-	-	-	-	-	-	-	-	-	621
3	0,5	226	35,3	3	0,5	3	0,5	-	-	-	-	-	-	-	-	73	11,4	
5	0,8	224	37,0	14	2,3	-	-	-	-	7	1,2	-	-	-	-	-	-	622
-	-	-	-	-	-	-	-	-	-	-	-	-	-	-	-	-	-	
2	1,7	19	16,4	-	-	1	0,9	-	-	-	-	-	-	-	-	29	25,0	
-	-	16	14,8	2	1,9	-	-	-	-	-	-	-	-	-	-	-	-	623
-	-	-	-	-	-	-	-	-	-	-	-	-	-	-	-	-	-	

b) Neuwahl zu den Vertretungen einzelner Gemeinden 1951 und 1952.

Lfd. Nr.	Gemeinde Verwaltungsbezirk	Wahl- berechtigte	Wähler			insgesamt					
						CDU		SPD		FDP	
	noch: Amt Warburg-Land										
622	Dössel	a	457	370	81,0	340	260	76,5	-	-	-
		b	453	393	86,8	387	248	64,1	22	5,7	3
		c	453	357	78,8	343	205	59,8	39	11,4	22
623	Germete	a	641	552	86,1	528	373	70,6	-	-	-
		b	653	563	86,2	561	351	26,9	55	9,8	1
		c	632	506	80,1	491	337	27,9	42	8,6	1
624	Herlinghausen	a	328	235	71,6	215	76	35,3	139	64,7	-
		b	338	283	83,7	272	65	23,9	138	50,8	12
		c	313	256	81,8	244	76	31,1	138	56,6	20
		d	318	266	83,6	1 376	478	34,7	898	65,3	-
625	Hohenwepel	a	493	367	74,4	327	204	62,4	-	-	-
		b	488	420	86,1	412	176	42,7	32	7,8	6
		c	484	387	80,0	375	171	45,6	48	12,8	25
626	Kalenberg	a	362	292	80,7	288	104	36,1	66	22,9	-
		b	353	328	92,9	327	101	30,9	67	20,5	4
		c	340	285	83,8	277	81	29,2	66	23,8	7
627	Menne	a	488	370	75,8	362	301	83,1	61	16,9	-
		b	496	420	84,7	408	145	35,6	17	4,2	9
		c	479	384	80,2	373	167	44,8	24	6,4	7
628	Nörde	a	565	436	77,2	383	259	67,6	105	27,4	-
		b	583	520	89,2	501	215	42,9	50	10,0	6
		c	571	521	91,2	505	240	47,5	65	12,9	11
		d	551	20	3,6	79	-	-	-	-	-
629	Ossendorf	a	712	566	79,5	537	115	21,4	139	25,9	-
		b	715	588	82,2	583	121	20,7	96	9,6	5
		c	706	556	78,8	545	160	29,4	91	16,7	10
630	Rimbeck	a	1 059	636	60,1	453	-	-	-	-	-
		b	1 048	867	82,7	852	419	49,1	85	10,0	33
		c	1 067	809	75,8	793	437	55,1	85	10,7	31
631	Soherfede	a	2 039	1 331	65,3	1 232	442	35,9	277	22,5	-
		b	2 046	1 563	76,4	1 505	715	47,6	321	21,3	42
		c	1 950	1 451	74,4	1 379	715	51,9	284	20,6	73
632	Welda	a	528	388	73,5	358	128	35,7	-	-	-
		b	583	473	81,1	467	179	38,3	43	9,2	14
		c	513	412	80,3	403	176	43,7	57	14,1	10
633	Wormeln	a	472	387	82,0	358	170	47,5	108	30,2	-
		b	455	414	91,0	410	191	46,6	52	12,7	2
		c	466	395	84,8	388	186	47,9	57	14,7	9
634	Ldkr. Warburg insgesamt	a	32 834	23 489	71,5	21 134	10 163	48,1	3 490	16,5	-
		b	33 197	27 889	84,0	27 380	10 924	39,8	3 371	12,3	514
		c	32 745	25 809	78,8	25 031	10 983	43,9	4 305	17,2	1 286
	<u>Ldkr. Wiedenbrück</u>										
635	Gütersloh, Stadt.	a	26 439	18 491	69,9	17 442	7 308	41,9	8 834	50,7	924
		b	26 943	20 412	75,8	19 647	7 462	38,0	7 760	39,5	1 746
		c	27 538	18 908	68,7	18 038	6 671	37,0	6 482	35,9	2 892
636	Rheda, Stadt.	a	5 682	4 407	77,6	4 096	1 729	42,2	1 158	28,3	430
		b	5 656	4 663	82,4	4 470	1 986	44,3	1 448	32,3	378
		c	5 967	4 658	78,1	4 461	2 059	46,2	1 230	27,6	466
637	Wiedenbrück, Stadt.	a	7 256	5 582	76,9	4 999	3 046	60,9	1 953	39,1	-
		b	7 445	6 491	87,2	6 301	3 478	55,1	1 454	23,1	246
		c	7 720	6 152	79,7	5 814	3 161	53,4	1 193	20,5	507
638	Norderheda-Ems	a	483	339	70,2	301	249	82,7	52	17,3	-
		b	480	372	77,5	359	210	58,5	65	18,1	11
		c	502	375	74,7	360	194	53,9	72	20,0	36
	<u>Amt Avenwedde</u>										
639	Avenwedde	a	3 644	2 880	79,0	2 695	1 647	61,1	609	22,6	439
		b	3 684	3 214	87,2	3 124	1 815	58,1	603	19,3	63
		c	3 759	3 044	81,0	2 908	1 756	60,3	603	20,6	150
640	Friedrichsdorf.	a	510	428	83,9	410	247	60,3	135	32,9	28
		b	528	472	89,4	455	239	52,5	155	34,1	9
		c	529	442	83,6	428	221	51,6	133	31,1	46
641	Spexard	a	1 182	923	78,1	803	512	63,7	-	-	166
		b	1 210	1 052	86,9	1 016	530	52,1	159	15,6	27
		c	1 243	1 025	82,5	952	528	55,6	182	19,1	38
	<u>Amt Herzebrock</u>										
642	Clarholz.	a	2 237	1 565	70,0	1 451	1 191	82,1	-	-	260
		b	2 301	1 938	84,2	1 885	1 075	57,0	173	9,2	42
		c	2 317	1 869	80,7	1 758	1 170	66,6	229	13,0	72

a) Wahl zu den Vertretungen der Gemeinden am 17.10.1948. - b) Bundestagswahl am 14.8.1949. - c) Landtagswahl am 18.6.1950.-

Gültige Stimmen																		Lfd. Nr.
davon																		
KPD		Z		DKP DRP		RSF		RWVP		DP		SRP		Sonstige Parteien		Unab- hängige		
-	-	80	23,5	-	-	-	-	-	-	-	-	-	-	-	-	-	-	
1	0,2	80	20,7	2	0,5	-	-	-	-	-	-	-	-	-	-	31	8,0	
-	-	63	18,3	14	4,1	-	-	-	-	-	-	-	-	-	-	-	-	
-	-	155	29,4	-	-	-	-	-	-	-	-	-	-	-	-	-	-	
4	0,7	246	43,9	5	0,9	-	-	1	0,2	-	-	-	-	-	-	98	17,4	
7	1,4	256	52,1	47	9,6	-	-	-	-	1	0,2	-	-	-	-	-	-	
-	-	-	-	-	-	-	-	-	-	-	-	-	-	-	-	-	-	
2	0,7	2	0,7	3	1,1	1	0,4	-	-	-	-	-	-	-	-	49	18,0	
1	0,4	-	-	9	3,7	-	-	-	-	-	-	-	-	-	-	-	-	
-	-	-	-	-	-	-	-	-	-	-	-	-	-	-	-	-	-	
-	-	123	37,6	-	-	-	-	-	-	-	-	-	-	-	-	-	-	
1	0,2	121	29,4	5	1,2	-	-	-	-	-	-	-	-	-	-	71	17,2	
1	0,3	92	24,5	31	8,3	-	-	-	-	7	1,8	-	-	-	-	-	-	
-	-	118	41,0	-	-	-	-	-	-	-	-	-	-	-	-	-	-	
1	0,3	105	32,1	2	0,6	1	0,3	-	-	-	-	-	-	-	-	46	14,1	
-	-	104	37,6	19	6,9	-	-	-	-	-	-	-	-	-	-	-	-	
-	-	-	-	-	-	-	-	-	-	-	-	-	-	-	-	-	-	
1	0,2	160	39,2	-	-	-	-	-	-	-	-	-	-	-	-	76	18,6	
3	0,8	118	31,6	54	14,5	-	-	-	-	-	-	-	-	-	-	-	-	
-	-	-	-	-	-	-	-	-	-	-	-	-	-	-	-	19	5,0	
3	0,6	140	27,9	1	0,2	-	-	-	-	-	-	-	-	-	-	86	17,2	
4	0,8	128	25,3	54	10,7	-	-	-	-	3	0,6	-	-	-	-	-	-	
-	-	-	-	-	-	-	-	-	-	-	-	-	-	-	-	79	100,0	
-	-	283	52,7	-	-	-	-	-	-	-	-	-	-	-	-	-	-	
5	0,9	310	53,1	1	0,2	1	0,2	-	-	-	-	-	-	-	-	84	14,4	
1	0,2	265	48,6	17	3,1	-	-	-	-	1	0,2	-	-	-	-	-	-	
-	-	-	-	-	-	-	-	-	-	-	-	-	-	-	-	453	100,0	
4	0,5	165	19,3	8	1,0	-	-	-	-	-	-	-	-	-	-	138	16,2	
5	0,6	136	17,2	61	7,7	-	-	-	-	38	4,8	-	-	-	-	-	-	
-	-	439	35,6	-	-	-	-	-	-	-	-	-	-	-	-	74	6,0	
10	0,7	252	16,7	15	1,0	9	0,6	5	0,3	-	-	-	-	-	-	136	9,0	
13	0,9	200	14,5	30	2,2	-	-	-	-	64	4,6	-	-	-	-	-	-	
-	-	170	47,5	-	-	-	-	-	-	-	-	-	-	-	-	60	16,8	
8	1,7	139	29,8	-	-	1	0,2	-	-	-	-	-	-	-	-	83	17,8	
4	1,0	150	37,2	4	1,0	-	-	-	-	2	0,5	-	-	-	-	-	-	
-	-	-	-	-	-	-	-	-	-	-	-	-	-	-	-	80	22,3	
3	0,7	75	18,3	2	0,5	2	0,5	-	-	-	-	-	-	-	-	83	20,2	
1	0,3	70	18,1	56	14,4	-	-	-	-	9	2,3	-	-	-	-	-	-	
52	0,2	6 020	28,5	-	-	-	-	-	-	-	-	-	-	-	-	1 409	6,7	
215	0,8	7 275	26,6	302	1,1	59	0,2	21	0,1	-	-	-	-	-	-	4 699	17,2	
231	0,9	6 060	24,2	1 641	6,6	-	-	-	-	525	2,1	-	-	-	-	-	-	
58	0,3	318	1,8	-	-	-	-	-	-	-	-	-	-	-	-	-	-	
398	2,0	672	3,4	737	3,8	243	1,2	34	0,2	-	-	-	-	-	-	595	3,0	
225	1,2	455	2,5	641	3,6	172	1,0	-	-	335	1,9	-	-	-	-	165	0,9	
-	-	-	-	-	-	-	-	-	-	-	-	-	-	-	-	779	19,0	
91	2,0	151	3,4	115	2,8	28	0,6	11	0,2	-	-	-	-	-	-	262	5,9	
58	1,3	165	3,7	196	4,4	15	0,3	-	-	242	5,4	-	-	-	-	30	0,7	
-	-	-	-	-	-	-	-	-	-	-	-	-	-	-	-	-	-	
101	1,6	514	8,2	102	1,6	61	1,0	11	0,2	-	-	-	-	-	-	334	5,3	
37	0,6	379	6,5	430	7,4	44	0,8	-	-	62	1,1	-	-	-	-	61	1,0	
-	-	-	-	-	-	-	-	-	-	-	-	-	-	-	-	-	-	
4	1,1	9	2,5	5	1,4	-	-	4	1,1	-	-	-	-	-	-	51	14,2	
1	0,3	30	8,3	6	1,7	4	1,1	-	-	14	3,9	-	-	-	-	3	0,8	
-	-	-	-	-	-	-	-	-	-	-	-	-	-	-	-	-	-	
39	1,2	274	8,8	21	0,7	26	0,8	5	0,2	-	-	-	-	-	-	278	8,9	
19	0,7	233	8,0	81	2,8	16	0,6	-	-	34	1,2	-	-	-	-	16	0,6	
-	-	-	-	-	-	-	-	-	-	-	-	-	-	-	-	-	-	
7	1,5	20	4,4	4	0,9	2	0,4	-	-	-	-	-	-	-	-	19	4,2	
1	0,2	5	1,2	8	1,9	-	-	-	-	12	2,8	-	-	-	-	2	0,5	
-	-	-	-	-	-	-	-	-	-	-	-	-	-	-	-	125	15,6	
17	1,7	181	17,8	4	0,4	5	0,5	1	0,1	-	-	-	-	-	-	92	9,1	
9	0,9	164	17,2	16	1,7	1	0,1	-	-	2	0,2	-	-	-	-	12	1,2	
-	-	-	-	-	-	-	-	-	-	-	-	-	-	-	-	-	-	
11	0,6	362	19,1	9	0,5	1	0,1	7	0,4	-	-	-	-	-	-	205	10,9	
9	0,5	214	12,2	29	1,6	4	0,2	-	-	17	1,0	-	-	-	-	14	0,8	

b) Neuwahl zu den Vertretungen einzelner Gemeinden 1951 und 1952.

Lfd. Nr.	Gemeinde Verwaltungsbezirk	Wahl- berechtigte	Wähler			insgesamt	CDU		SPD		FDP	
643	noch: Amt Herzebrock	a	3 453	2 292	66,4	1 621	1 553	5,8	68	4,2	-	-
	Herzebrock.	b	3 556	2 913	81,9	2 817	1 531	54,3	360	12,8	83	2,9
		c	3 563	2 741	76,9	2 584	1 629	63,1	413	16,1	171	6,6
644		a	1 025	816	79,6	758	531	70,1	-	-	227	29,9
	Lette	b	1 088	997	91,6	986	677	68,7	78	7,9	17	1,7
		c	1 093	934	85,5	898	587	65,4	110	12,2	47	5,2
<u>Amt Reckenberg</u>												
645		a	886	732	82,6	681	473	69,5	184	27,0	-	-
	Batenhorst.	b	929	849	91,4	833	440	52,8	128	15,4	15	1,8
		c	972	826	85,0	781	448	57,4	122	15,6	19	2,4
646		a	2 204	1 753	79,5	1 646	518	31,5	465	28,3	-	-
	Langenberg.	b	2 272	1 962	86,4	1 919	610	31,8	405	21,1	22	1,1
		c	2 351	1 938	82,4	1 871	723	38,7	399	21,3	58	3,1
647		a	806	635	78,8	522	522	100,0	-	-	-	-
	Lintel.	b	843	751	89,1	737	454	61,6	88	11,9	11	1,5
		c	825	702	85,1	662	396	59,7	110	16,6	24	3,6
648		a	667	539	80,8	408	346	84,8	-	-	-	-
	Sankt Vit	b	691	627	90,7	616	369	59,9	70	11,4	7	1,1
		c	714	592	82,9	553	316	57,1	105	19,0	33	6,0
<u>Amt Rietberg</u>												
649		a	730	616	84,4	558	168	30,1	7	1,3	-	-
	Bokel	b	766	660	86,2	651	269	41,3	46	7,1	4	0,6
		c	751	617	82,2	598	229	38,3	27	4,5	6	1,0
650		a	542	458	84,5	385	202	52,5	-	-	-	-
	Druffel	b	546	502	91,9	496	196	39,5	25	5,0	-	-
		c	557	476	85,5	456	212	46,5	47	10,3	15	3,3
651		a	935	795	85,0	759	371	48,9	-	-	99	13,0
	Mastholte	b	950	860	90,5	843	467	55,5	55	6,5	24	2,8
		c	950	810	85,3	778	442	56,8	80	10,3	21	2,7
652		a	1 123	971	86,5	914	422	46,2	-	-	111	12,1
	Moese	b	1 177	1 038	88,2	1 017	568	55,8	62	6,1	24	2,4
		c	1 147	951	82,9	922	504	54,6	70	7,6	31	3,4
653		a	1 771	1 392	78,6	1 093	985	90,1	108	9,9	-	-
	Neuenkirchen.	b	1 807	1 530	84,7	1 486	627	42,2	226	15,2	30	2,0
		c	1 860	1 527	82,1	1 452	812	56,0	187	12,9	72	5,0
654		a	2 643	2 287	86,5	2 160	622	28,8	419	19,4	-	-
	Rietberg, Stadt . . .	b	2 756	2 448	88,8	2 422	1 001	41,3	411	17,0	28	1,2
		c	2 841	2 378	83,7	2 304	1 071	46,6	373	16,2	72	3,1
655		a	1 587	1 133	81,7	946	946	100,0	-	-	-	-
	Varensell	b	1 435	1 235	86,1	1 192	724	60,8	120	10,1	10	0,8
		c	1 465	1 185	80,9	1 118	776	69,4	120	10,7	24	2,1
656		a	1 155	903	78,2	792	230	29,1	24	3,0	35	4,4
	Westerwiehe	b	1 177	957	81,5	938	296	31,6	81	8,6	9	1,0
		c	1 181	892	75,5	869	328	37,7	97	11,2	19	2,2
<u>Amt Verl</u>												
657		a	1 715	1 330	77,6	1 261	431	34,2	362	28,7	130	10,3
	Bornholte	b	1 751	1 473	84,1	1 435	592	41,2	212	14,8	18	1,5
		c	1 777	1 353	76,1	1 296	602	46,4	258	19,9	40	3,1
658		a	3 099	2 288	73,8	2 154	1 260	58,5	506	23,9	210	9,7
	Lienke.	b	3 191	2 607	81,7	2 547	1 109	43,6	437	17,2	74	2,9
		c	3 303	2 533	76,7	2 437	1 368	56,2	452	18,5	111	4,6
659		a	1 193	929	77,9	838	331	39,5	-	-	-	-
	Österwiehe.	b	1 216	980	80,6	958	310	32,3	65	6,8	24	2,5
		c	1 237	963	77,8	933	482	51,7	81	8,7	27	2,9
660		a	2 346	1 644	70,1	1 417	412	29,1	541	38,2	-	-
	Sende	b	2 319	1 758	75,8	1 707	843	49,3	423	24,7	47	2,8
		c	2 346	1 609	68,6	1 538	864	56,1	364	23,7	59	3,8
661		a	2 398	1 811	75,5	1 615	784	48,6	504	31,2	183	11,3
	Verl.	b	2 487	2 006	80,7	1 939	899	46,4	326	16,8	67	3,5
		c	2 521	1 786	70,8	1 695	865	51,0	302	17,8	107	6,5
662		a	77 511	57 939	74,7	52 725	27 036	51,4	15 929	30,2	3 242	6,1
	Landkr. Wiedenbrück insgesamt	b	79 204	64 767	81,8	62 796	28 777	45,9	15 435	24,6	3 036	4,8
		c	81 029	61 286	75,6	58 464	28 354	48,6	13 841	23,7	5 163	8,8
663		a	817 114	593 034	72,6	544 109	224 380	41,2	211 242	38,8	34 099	6,3
	Landkreise insgesamt	b	839 685	663 287	79,0	638 704	231 055	36,2	216 803	33,9	39 828	6,2
		c	848 965	624 397	73,5	593 908	186 787	31,4	230 464	38,8	64 605	10,9

a) Wahl zu den Vertretungen der Gemeinden am 17.10.1948. - b) Bundestagswahl am 14.8.1949. - c) Landtagswahl am 18.6.1950.-

Gültige Stimmen																			Lfd. Nr.
davon																			
KPD		Z		DKP DRP		RSF		RWVP		DP		SRP		Sonstige Parteien		Unab- hängige			
-	-	-	-	-	-	-	-	-	-	-	-	-	-	-	-	-	-	643	
36	1,3	436	15,5	36	1,3	8	0,3	5	0,2	-	-	-	-	-	-	322	11,4		
14	0,5	244	9,4	55	2,1	9	0,3	-	-	31	1,2	-	-	-	-	18	0,7	644	
-	-	-	-	-	-	-	-	-	-	-	-	-	-	-	-	-	-		
10	1,0	45	4,6	11	1,1	1	0,1	2	0,2	-	-	-	-	-	-	145	14,7	645	
8	0,9	84	9,4	53	5,9	1	0,1	-	-	3	0,3	-	-	-	-	5	0,6		
-	-	-	-	-	-	-	-	-	-	-	-	-	-	-	-	-	-	646	
16	1,9	94	11,3	-	-	39	4,7	5	0,6	-	-	-	-	-	-	24	3,5		
2	0,3	92	11,8	40	5,1	41	5,2	-	-	8	1,0	-	-	-	-	96	11,5	647	
-	-	663	40,2	-	-	-	-	-	-	-	-	-	-	-	-	9	1,2		
9	0,5	695	36,2	8	0,4	35	1,8	3	0,2	-	-	-	-	-	-	132	6,9	648	
3	0,2	591	31,6	30	1,6	42	2,2	-	-	10	0,5	-	-	-	-	15	0,8		
-	-	-	-	-	-	-	-	-	-	-	-	-	-	-	-	-	-	649	
5	0,7	98	13,3	3	0,4	3	0,4	2	0,3	-	-	-	-	-	-	73	9,9		
5	0,8	113	17,1	7	1,1	2	0,3	-	-	4	0,6	-	-	-	-	1	0,2	650	
-	-	-	-	-	-	-	-	-	-	-	-	-	-	-	-	62	15,2		
5	0,8	52	8,4	4	0,6	17	2,8	1	0,2	-	-	-	-	-	-	91	14,8	651	
2	0,4	57	10,3	15	2,7	13	2,4	-	-	4	0,7	-	-	-	-	8	1,4		
-	-	383	68,6	-	-	-	-	-	-	-	-	-	-	-	-	-	-	652	
5	0,8	290	44,5	4	0,6	2	0,3	3	0,5	-	-	-	-	-	-	28	4,3		
1	0,2	316	52,8	12	2,0	2	0,3	-	-	1	0,2	-	-	-	-	4	0,7	653	
-	-	-	-	-	-	-	-	-	-	-	-	-	-	-	-	183	47,5		
-	-	205	41,4	2	0,4	1	0,2	4	0,8	-	-	-	-	-	-	63	12,7	654	
3	0,7	163	35,7	10	2,2	2	0,4	-	-	-	-	-	-	-	-	4	0,9		
-	-	289	38,1	-	-	-	-	-	-	-	-	-	-	-	-	-	-	655	
6	0,7	240	28,5	4	0,5	1	0,1	2	0,2	-	-	-	-	-	-	44	5,2		
5	0,6	221	28,4	4	0,5	1	0,1	-	-	2	0,3	-	-	-	-	2	0,3	656	
-	-	381	41,7	-	-	-	-	-	-	-	-	-	-	-	-	-	-		
15	1,5	306	30,1	4	0,4	5	0,5	1	0,1	-	-	-	-	-	-	32	3,1	657	
6	0,7	298	32,3	7	0,8	1	0,1	-	-	3	0,3	-	-	-	-	2	0,2		
-	-	-	-	-	-	-	-	-	-	-	-	-	-	-	-	-	-	658	
12	0,8	454	30,6	19	1,3	5	0,3	7	0,5	-	-	-	-	-	-	106	7,1		
9	0,6	310	21,3	32	2,2	9	0,6	-	-	9	0,6	-	-	-	-	12	0,8	659	
-	-	1 119	51,8	-	-	-	-	-	-	-	-	-	-	-	-	-	-		
25	1,0	866	35,8	35	1,4	10	0,4	3	0,1	-	-	-	-	-	-	43	1,8	660	
5	0,2	705	30,6	37	1,6	12	0,5	-	-	24	1,0	-	-	-	-	5	0,2		
-	-	-	-	-	-	-	-	-	-	-	-	-	-	-	-	-	-	661	
9	0,8	279	23,4	10	0,8	4	0,3	1	0,1	-	-	-	-	-	-	35	2,9		
4	0,4	174	15,6	10	0,9	2	0,2	-	-	6	0,5	-	-	-	-	2	0,2	662	
-	-	503	63,5	-	-	-	-	-	-	-	-	-	-	-	-	-	-		
5	0,5	462	49,3	-	-	2	0,2	4	0,4	-	-	-	-	-	-	79	8,4	663	
1	0,1	384	44,2	27	3,1	2	0,2	-	-	6	0,7	-	-	-	-	5	0,6		
-	-	338	26,8	-	-	-	-	-	-	-	-	-	-	-	-	-	-	664	
21	1,5	494	34,3	7	0,5	1	0,1	-	-	-	-	-	-	-	-	90	6,3		
10	0,8	338	26,0	37	2,9	3	0,2	-	-	6	0,5	-	-	-	-	2	0,2	665	
-	-	-	-	-	-	-	-	-	-	-	-	-	-	-	-	178	8,3		
20	0,8	609	23,9	19	0,7	8	0,3	3	0,1	-	-	-	-	-	-	268	10,5	666	
10	0,4	344	14,1	102	4,2	9	0,4	-	-	23	0,9	-	-	-	-	18	0,7		
-	-	311	37,1	-	-	-	-	-	-	-	-	-	-	-	-	196	23,4	667	
15	1,6	458	47,8	3	0,3	1	0,1	2	0,2	-	-	-	-	-	-	80	8,4		
8	0,9	294	31,5	19	2,0	4	0,4	-	-	4	0,4	-	-	-	-	14	1,5	668	
-	-	-	-	-	-	-	-	-	-	-	-	-	-	-	-	464	32,7		
34	2,0	170	10,0	26	1,5	6	0,4	5	0,3	-	-	-	-	-	-	153	9,0	669	
17	1,1	146	9,5	47	3,1	12	0,8	-	-	12	0,8	-	-	-	-	17	1,1		
-	-	144	8,9	-	-	-	-	-	-	-	-	-	-	-	-	-	-	670	
33	1,7	460	23,7	12	0,6	6	0,3	8	0,4	-	-	-	-	-	-	128	6,6		
14	0,8	317	18,7	62	3,7	5	0,3	-	-	8	0,5	-	-	-	-	15	0,9	671	
58	0,1	4 449	8,4	-	-	-	-	-	-	-	-	-	-	-	-	2 011	3,8		
949	1,5	8 896	14,2	1 204	1,9	521	0,8	134	0,2	-	-	-	-	-	-	3 844	6,1	672	
486	0,8	6 836	11,7	2 013	3,4	428	0,7	-	-	882	1,5	-	-	-	-	461	0,8		
14 571	2,7	40 473	7,4	-	-	-	-	-	-	-	-	-	-	-	-	19344	3,6	673	
22 692	3,6	54 792	8,6	13078	2,0	10533	1,6	1 040	0,2	-	-	-	-	-	-	48883	7,7		
14 968	2,5	47 368	8,0	33 725	5,7	7832	1,3	-	-	7 698	1,3	-	-	-	-	461	0,1	674	
-	-	-	-	-	-	-	-	-	-	-	-	-	-	-	-	-	-		

b) Neuwahl zu den Vertretungen einzelner Gemeinden 1951 und 1952.

Lfd. Nr.	Gemeinde Verwaltungsbezirk		Wahl- berechtigte	Wähler		insgesamt							
						CDU		SPD		FDP			
<u>Reg.-Bez. Arnsberg</u>													
1	Stkr. Bochum	a	188 857	135 361	71,7	129 990	45 274	34,8	55 329	42,6	5 412	4,2	
		b	193 940	160 378	82,7	156 339	49 442	31,6	61 062	39,1	12 091	7,7	
		c	202 281	157 233	77,7	152 746	50 660	33,2	63 911	41,8	13 540	8,9	
2	" Castrop-Rauxel	a	42 307	34 129	80,7	32 345	12 595	38,9	15 443	47,8	838	2,6	
		b	43 920	37 859	86,2	36 512	14 017	38,4	15 437	42,3	1 006	2,8	
		c	46 125	37 132	80,5	35 456	13 655	38,5	15 649	44,2	2 885	8,1	
3	" Dortmund	a	340 946	226 338	66,4	217 475	67 666	31,1	99 958	46,0	16 966	7,8	
		b	347 864	272 909	78,5	265 855	79 009	29,7	113 955	42,9	26 707	10,0	
		c	355 596	265 324	74,6	258 379	72 817	28,1	115 306	44,6	34 818	13,5	
4	" Hagen i.W.	a	96 495	65 584	68,0	63 353	21 052	33,2	22 519	35,6	11 084	17,5	
		b	100 482	80 857	80,5	79 141	25 634	32,4	25 555	32,3	12 424	15,7	
		c	103 576	77 831	75,1	75 846	24 611	32,5	25 590	33,7	13 316	17,6	
5	" Hamm (Westf.)	a	38 391	26 979	70,3	26 124	8 136	31,1	9 335	35,7	3 468	13,3	
		b	39 171	31 121	79,4	30 457	9 981	32,8	9 250	30,4	4 189	13,7	
		c	40 709	29 996	73,7	29 178	10 879	37,3	8 403	28,8	5 319	18,2	
6	" Herne	a	71 977	55 076	76,5	52 602	17 007	32,3	23 794	45,2	3 508	6,7	
		b	73 011	60 333	82,6	58 417	18 852	32,3	24 101	41,3	3 695	6,3	
		c	75 634	59 166	78,2	56 723	18 833	33,2	24 555	43,3	5 948	10,5	
7	" Iserlohn	a	31 587	20 254	64,1	19 580	4 269	21,8	8 002	40,9	3 489	17,8	
		b	32 189	24 596	76,4	24 043	4 804	20,0	8 662	36,0	4 497	18,7	
		c	32 985	21 753	65,9	21 050	7 192	34,2	7 909	37,6	-	-	
8	" Lüdenscheid	a	35 915	26 139	72,8	25 433	9 230	36,3	10 074	39,6	2 110	8,3	
		b	36 098	29 389	81,4	28 792	9 372	32,6	10 894	37,8	3 613	12,5	
		c	36 863	27 198	73,8	26 373	9 118	34,6	10 341	39,2	3 375	12,8	
9	" Lünen	a	37 367	29 542	79,1	28 387	9 166	32,3	13 849	48,8	1 292	4,6	
		b	38 542	33 287	86,4	32 278	10 554	32,7	14 850	46,0	2 002	6,2	
		c	40 060	33 284	83,1	32 176	10 568	32,9	14 519	45,1	2 790	8,7	
10	" Siegen	a	22 770	15 636	68,7	15 213	5 615	36,9	4 802	31,6	1 782	11,7	
		b	24 207	19 591	80,9	19 234	7 075	36,8	5 292	27,5	2 346	12,2	
		c	24 880	17 393	69,9	16 932	5 525	32,6	3 751	22,2	4 645	27,4	
11	" Wanne-Eickel	a	55 515	42 510	76,6	40 926	14 624	35,7	18 772	45,9	-	-	
		b	57 657	47 471	82,3	46 095	15 496	33,6	19 353	42,0	1 996	4,3	
		c	59 912	48 476	80,9	46 911	15 848	33,8	18 398	39,2	2 319	4,9	
12	" Wattenscheid	d	60 718	42 748	70,4	41 727	12 448	29,8	16 633	39,9	2 374	5,7	
		a	43 436	33 682	77,5	32 272	11 478	35,6	16 058	49,7	-	-	
		b	44 683	37 320	83,5	36 253	12 997	35,8	14 384	39,7	1 812	5,0	
13	" Witten	c	46 017	36 244	78,8	35 031	14 450	41,3	14 750	42,1	-	-	
		a	52 133	36 882	70,7	34 957	11 295	32,3	18 287	52,3	2 388	6,8	
		b	52 938	43 970	83,1	42 532	11 464	27,0	19 118	44,9	4 726	11,1	
14	Stadtkreise insgesamt	c	54 357	43 279	79,6	41 745	10 863	26,0	20 573	49,3	6 215	14,9	
		a	1 057 696	748 112	70,7	718 657	237 407	33,0	316 222	44,0	52 337	7,3	
		b	1 084 702	879 081	81,0	855 948	268 697	31,4	341 913	39,9	81 104	9,5	
<u>Ldkr. Altena</u>													
15	Altena, Stadt	c	1 118 995	854 309	76,3	828 546	265 019	32,0	343 655	41,5	95 170	11,5	
		a	14 653	10 691	73,0	10 046	3 252	32,3	4 305	42,8	1 374	13,7	
		b	14 962	12 419	83,0	12 095	3 743	31,0	4 368	36,1	1 697	14,0	
16	Plettenberg, Stadt	c	15 236	11 735	77,0	11 302	3 719	32,9	4 311	38,2	1 733	15,3	
		a	15 958	10 889	68,2	10 418	3 665	35,2	3 350	32,1	-	-	
		b	16 267	12 902	79,3	12 659	3 022	23,9	3 762	29,7	2 199	17,4	
17	Verdohl, Stadt	c	16 403	11 614	70,8	11 286	2 912	25,8	3 563	31,6	2 115	18,7	
		a	12 311	9 841	79,9	9 480	4 665	49,2	4 249	44,8	-	-	
		b	12 551	10 648	84,8	10 423	3 828	36,7	3 852	37,0	1 669	16,0	
18	Herscheid	c	12 848	10 219	79,5	9 933	4 389	44,2	3 819	38,4	1 161	11,7	
		d	12 865	9 949	77,3	9 775	2 833	29,0	3 827	39,2	2 339	23,9	
		a	3 071	1 956	63,7	1 856	672	36,2	913	49,2	-	-	
19	Nachrodt-Wiblingwerde	b	3 220	2 401	74,6	2 368	664	28,0	856	36,1	344	14,5	
		c	3 133	2 067	66,0	2 006	647	32,3	788	39,3	260	13,0	
		a	3 763	2 992	79,5	2 870	1 089	37,9	1 222	42,6	-	-	
20	Halver	b	3 875	3 254	84,0	3 172	1 087	34,2	1 204	37,9	361	11,4	
		c	3 879	3 047	78,6	2 946	1 028	34,9	1 264	42,9	332	11,3	
		<u>Amt Halver</u>											
20	Halver	a	8 153	4 849	59,5	4 667	2 228	47,7	1 976	42,3	-	-	
		b	8 533	6 236	73,1	6 121	1 871	30,6	2 202	36,0	899	14,7	
		c	8 566	5 877	68,6	5 712	1 584	27,7	2 195	38,4	1 341	23,5	

a) Wahl zu den Vertretungen der Gemeinden am 17.10.1948. - b) Bundestagswahl am 14.8.1949. - c) Landtagswahl am 18.6.1950. - 1) BHE

Gültige Stimmen																		Lfd. Nr.
davon																		
KPD		Z		DKP DRP		RSP		RWVP		DP		SRP		Sonstige Parteien		Unab- hängige		
12 561	9,7	5 092	3,9	-	-	6 322	4,8	-	-	-	-	-	-	-	-	-	-	
16 064	10,3	3 689	2,3	2 289	1,5	8 719	5,6	277	0,2	-	-	-	-	-	-	2 706	1,7	
11 135	7,3	3 112	2,0	-	-	5 912	3,9	-	-	4 476	2,9	-	-	-	-	-	-	
3 469	10,7	-	-	-	-	-	-	-	-	-	-	-	-	-	-	-	-	
4 419	12,1	536	1,5	421	1,2	204	0,5	85	0,2	-	-	-	-	-	-	387	1,0	
2 753	7,8	514	1,4	-	-	-	-	-	-	-	-	-	-	-	-	-	-	
25 645	11,8	7 240	3,3	-	-	-	-	-	-	-	-	-	-	-	-	-	-	
32 296	12,1	6 221	2,4	4 509	1,7	2 411	0,9	747	0,3	-	-	-	-	-	-	-	-	
20 887	8,1	5 607	2,2	-	-	2 250	0,9	-	-	6 694	2,6	-	-	-	-	-	-	
8 698	13,7	-	-	-	-	-	-	-	-	-	-	-	-	-	-	-	-	
11 479	14,5	874	1,1	1 234	1,6	1 782	2,2	159	0,2	-	-	-	-	-	-	-	-	
7 886	10,4	877	1,2	859	1,1	1 854	2,4	-	-	853	1,1	-	-	-	-	-	-	
1 210	4,7	3 975	15,2	-	-	-	-	-	-	-	-	-	-	-	-	-	-	
1 528	5,0	4 665	15,3	695	2,3	99	0,3	50	0,2	-	-	-	-	-	-	-	-	
827	2,8	3 088	10,6	-	-	-	-	-	-	662	2,3	-	-	-	-	-	-	
6 844	13,0	1 449	2,8	-	-	-	-	-	-	-	-	-	-	-	-	-	-	
7 209	12,3	1 337	2,3	1 000	1,7	782	1,3	116	0,2	-	-	-	-	-	-	1 325	2,3	
5 297	9,3	1 063	1,9	-	-	1 027	1,8	-	-	-	-	-	-	-	-	-	-	
875	4,5	2 945	15,0	-	-	-	-	-	-	-	-	-	-	-	-	-	-	
1 169	4,9	3 070	12,8	536	2,2	1 067	4,4	54	0,2	-	-	-	-	-	-	184	0,8	
618	2,9	2 547	12,1	497	2,4	1 629	7,7	-	-	658	3,1	-	-	-	-	-	-	
1 389	5,5	-	-	-	-	2 630	10,3	-	-	-	-	-	-	-	-	-	-	
1 703	5,9	290	1,0	399	1,4	2 235	7,8	49	0,2	-	-	-	-	-	-	237	0,8	
1 047	4,0	184	0,7	-	-	2 013	7,6	-	-	295	1,1	-	-	-	-	-	-	
3 245	11,4	835	2,9	-	-	-	-	-	-	-	-	-	-	-	-	-	-	
3 457	10,7	473	1,5	516	1,6	371	1,1	55	0,2	-	-	-	-	-	-	-	-	
2 553	7,9	283	0,9	-	-	997	3,1	-	-	466	1,4	-	-	-	-	-	-	
694	4,6	518	3,4	1 802	11,8	-	-	-	-	-	-	-	-	-	-	-	-	
909	4,7	245	1,3	2 621	13,6	64	0,3	30	0,2	-	-	-	-	-	-	652	3,4	
507	3,0	444	2,6	-	-	222	1,3	-	-	1 838	10,9	-	-	-	-	-	-	
6 269	15,3	1 261	3,1	-	-	-	-	-	-	-	-	-	-	-	-	-	-	
7 194	15,6	894	2,0	508	1,1	548	1,2	106	0,2	-	-	-	-	-	-	-	-	
5 041	10,8	589	1,3	-	-	680	1,4	-	-	-	-	4 036	8,6	-	-	-	-	
4 657	11,1	-	-	-	-	-	-	-	-	-	-	2 952	7,1	2 665	6,4	-	-	
3 869	12,0	867	2,7	-	-	-	-	-	-	-	-	-	-	-	-	-	-	
4 664	12,9	686	1,9	255	0,7	1 382	3,8	73	0,2	-	-	-	-	-	-	-	-	
3 308	9,4	523	1,5	-	-	1 195	3,4	-	-	805	2,3	-	-	-	-	-	-	
2 987	8,6	-	-	-	-	-	-	-	-	-	-	-	-	-	-	-	-	
4 025	9,5	645	1,5	1 483	3,5	465	1,1	99	0,2	-	-	-	-	-	-	507	1,2	
2 553	6,1	-	-	-	-	499	1,2	-	-	1 042	2,5	-	-	-	-	-	-	
77 755	10,8	24 182	3,4	1 802	0,3	8 952	1,2	-	-	-	-	-	-	-	-	-	-	
96 116	11,2	23 625	2,8	16 466	1,9	20 129	2,4	1 900	0,2	-	-	-	-	-	-	5 998	0,7	
64 412	7,8	18 831	2,3	1 356	0,1	18 278	2,2	-	-	17 789	2,1	4 036	0,5	-	-	-	-	
458	4,6	459	4,6	-	-	198	2,0	-	-	-	-	-	-	-	-	-	-	
536	4,5	389	3,2	305	2,5	663	5,5	16	0,1	-	-	-	-	-	-	378	3,1	
341	3,0	339	3,0	227	2,0	578	5,1	-	-	54	0,5	-	-	-	-	-	-	
533	5,1	944	9,1	-	-	1 926	18,5	-	-	-	-	-	-	-	-	-	-	
600	4,7	966	7,6	137	1,1	1 352	10,7	10	0,1	-	-	-	-	-	-	611	4,8	
334	3,0	803	7,1	311	2,8	1 203	10,6	-	-	45	0,4	-	-	-	-	-	-	
540	5,7	26	0,3	-	-	-	-	-	-	-	-	-	-	-	-	-	-	
523	5,0	99	0,9	85	0,8	111	1,1	10	0,1	-	-	-	-	-	-	246	2,4	
329	3,3	54	0,5	87	0,9	77	0,8	-	-	17	0,2	-	-	-	-	-	-	
274	2,8	-	-	-	-	-	-	-	-	-	-	-	-	502 ¹⁾	5,1	-	-	
34	1,8	-	-	-	-	140	7,6	-	-	-	-	-	-	-	-	97	5,2	
64	2,7	51	2,1	14	0,6	300	12,7	4	0,2	-	-	-	-	-	-	71	3,1	
38	1,9	10	0,5	47	2,3	203	10,1	-	-	13	0,6	-	-	-	-	-	-	
136	4,7	111	3,9	-	-	-	-	-	-	-	-	-	-	-	-	312	10,9	
162	5,1	129	4,1	37	1,2	56	1,8	3	0,1	-	-	-	-	-	-	133	4,2	
84	2,8	103	3,5	46	1,6	70	2,4	-	-	19	0,6	-	-	-	-	-	-	
463	10,0	-	-	-	-	-	-	-	-	-	-	-	-	-	-	-	-	
543	8,9	101	1,6	123	2,0	91	1,5	13	0,2	-	-	-	-	-	-	278	4,5	
304	5,3	43	0,8	-	-	139	2,4	-	-	106	1,9	-	-	-	-	-	-	

d) Neuwahl zu den Vertretungen einzelner Gemeinden 1951 und 1952.

Gültige Stimmen																		Lfd. Nr.
davon																		
KPD	Z			DKP DRP		RSF		RWVP		DP		SRP		Sonstige Parteien		Unab- hängige		
104 149 70	6,0 7,0 4,0	- 23 19	- 1,1 1,1	- 31 -	- 1,5 -	- 41 55	- 1,9 3,1	- 5 0,2	- -	- 42 2,4	- -	- -	- -	- -	- -	8 105 -	0,5 4,9 -	21
180 225 145	4,5 4,7 3,4	- 65 27	- 1,3 0,6	- 97 -	- 2,0 -	- 98 129	- 2,0 3,1	- 15 0,3	- -	- 67 1,6	- -	- -	- -	- -	- -	- 156 -	- 3,2 -	22
- 16 12	- 2,7 2,4	- 9 10	- 1,5 2,0	- 24 -	- 4,1 -	- 84 63	- 14,2 12,7	- 3 0,5	- -	- 12 2,4	- -	- -	- -	- -	- -	48 7 -	10,3 1,2 -	23
283 332 175	13,7 13,3 8,4	- 30 20	- 1,2 1,0	- 21 -	- 0,8 -	- 39 68	- 1,6 3,3	- 3 0,1	- -	- 44 2,1	- -	- -	- -	- -	- -	- 75 -	- 3,0 -	24
468 577 383	6,0 6,0 4,5	- 132 75	- 1,4 0,9	- 150 -	- 1,6 -	- 286 325	- 3,0 3,8	- 21 0,2	- -	- 114 1,3	- -	- -	- -	- -	- -	- 278 -	- 2,9 -	25
123 155 118	4,2 4,5 3,8	- 68 44	- 2,0 1,4	- 161 117	- 4,7 3,8	- 33 58	- 1,0 1,9	- 7 0,2	- -	- 46 1,5	- -	- -	- -	- -	- -	49 104 -	1,7 3,1 -	26
79 76 47	5,4 4,1 2,9	- 43 17	- 2,3 1,0	- 105 44	- 5,7 2,8	- 32 47	- 1,7 2,9	- 3 0,2	- -	- 34 2,1	- -	- -	- -	- -	- -	- 14 -	- 0,8 -	27
- 15 16	- 1,2 1,4	- 7 1	- 0,6 0,1	- 4 40	- 0,3 3,5	- 9 26	- 0,8 2,2	- 1 -	- 0,1 -	- 2 0,2	- -	- -	- -	- -	- -	- 99 -	- 8,2 -	28
112 138 99	5,7 5,9 4,3	209 168 197	10,5 7,1 8,6	- 59 26	- 2,5 1,1	- 27 32	- 1,1 1,4	- -	- -	- 14 0,6	- -	- -	- -	- -	- -	- 106 -	- 4,5 -	29
3 513 4 111 2 495	5,6 5,4 3,6	1 749 2 280 1 762	2,8 3,0 2,6	- 1 353 945	- 1,8 1,4	2 264 3 222 3 073	3,6 4,3 4,5	- 114 0,2	- -	- 629 0,9	- -	- -	- -	- -	- -	514 2 661 -	0,8 3,5 -	30
- 311 221	- 3,0 2,2	1 794 1 690 1 374	21,9 16,5 13,8	- 269 -	- 2,6 -	- 37 36	- 0,4 0,4	- 12 0,1	- -	- 383 3,8	- -	- -	- -	- -	- -	- 106 -	- 1,0 -	31
359 446 308	2,8 2,8 2,1	2 401 2 982 2 573	18,5 18,8 17,3	- 138 -	- 0,9 -	- 51 106	- 0,3 0,7	- 12 0,1	- -	- 179 1,2	- -	- -	- -	- -	- -	- 524 -	- 3,3 -	32
- 4	- 0,9	127 98	26,3 23,1	- 17 -	- 3,5 -	- 5 2	- 1,0 0,5	- -	- -	- 2 0,5	- -	- -	- -	- -	- -	- 8 -	- 1,7 -	33
- 1 7	- 0,4 3,2	74 81	27,8 36,5	- 2 -	- 0,8 -	- 8 7	- 3,0 3,2	- -	- -	- 6 2,7	- -	- -	- -	- -	- -	- 3 -	- 1,1 -	34
- 1 1	- 1,4 1,4	11 4	15,9 6,0	- -	- -	- -	- -	- -	- -	- -	- -	- -	- -	- -	- -	- -	- -	35
- 25 15	- 1,6 1,1	155 113	9,7 8,0	- 18 -	- 1,0 -	- 3 8	- 0,2 0,6	- 1 0,1	- -	- 15 1,1	- -	- -	- -	- -	- -	100 65 -	7,4 4,0 -	36
- 7 2	- 1,3 0,4	125 76	23,3 15,8	- 10 -	- 1,9 -	- 1 4	- 0,2 0,8	- -	- -	- 4 0,8	- -	- -	- -	- -	- -	30 8 -	6,3 1,5 -	37
- 1 2	- 0,6 1,3	80 23 14	49,1 13,3 8,9	- -	- -	- -	- -	- 1 0,6	- -	- 1 0,6	- -	- -	- -	- -	- -	- 9 -	- 5,2 -	38
- 6 1	- 2,6 0,5	48 29	20,8 14,1	- 1 -	- 0,4 -	- 3 -	- 1,5 -	- -	- -	- 3 1,5	- -	- -	- -	- -	- -	- 2 -	- 0,9 -	39
- 3 -	- 0,4 -	189 126	23,0 15,8	- 4 -	- 0,5 -	1 1	0,1 0,1	- 1 0,1	- -	- 13 1,6	- -	- -	- -	- -	- -	- 9 -	- 1,1 -	40

d) Neuwahl zu den Vertretungen einzelner Gemeinden 1951 und 1952.

Lfd. Nr.	Gemeinde Verwaltungsbezirk	Wahl- berechtigte	Wähler		insgesamt	CDU			SPD		FDP	
	noch: Amt Balve											
41	Küntrop.	a	437	361	82,6	293	230	78,5	-	-	-	-
		b	444	374	84,2	367	227	61,9	71	19,4	14	3,8
		c	459	363	79,1	356	241	67,7	50	14,0	20	5,6
42	Langenholthausen . .	a	418	343	82,1	280	64	22,9	-	-	-	-
		b	456	406	89,0	404	236	58,4	99	24,5	4	1,0
		c	419	356	85,0	348	230	66,1	65	18,7	22	6,3
		d	408	267	65,4	1 477	555	37,6	-	-	-	-
43	Mellen	a	309	227	73,5	164	164	100,0	-	-	-	-
		b	322	269	83,5	260	124	47,7	91	35,0	4	1,5
		c	317	228	71,9	222	125	56,3	57	25,7	5	2,3
44	Volkringhausen . . .	a	276	245	88,8	224	82	36,6	83	37,1	-	-
		b	320	280	87,5	273	130	47,6	86	31,5	4	1,5
		c	300	217	72,3	213	107	50,2	52	24,5	15	7,0
	<u>Amt Freienohl</u>											
45	Altanhellefeld . . .	a	228	203	89,0	194	140	72,2	54	27,8	-	-
		b	236	213	90,3	208	121	58,2	26	12,5	1	0,5
		c	226	202	89,4	193	117	60,6	43	22,4	1	0,5
46	Breitenbruch	a	-	-	-	-	-	-	-	-	-	-
		b	110	105	95,5	105	58	55,2	28	26,7	8	7,6
		c	104	96	92,3	93	35	37,6	17	18,4	24	25,8
47	Freienohl, Stadt . .	a	2 191	1 602	73,1	1 501	491	32,7	870	58,0	-	-
		b	2 401	1 910	79,6	1 853	750	40,5	617	33,3	71	3,8
		c	2 242	1 651	73,6	1 592	659	41,4	570	35,8	125	7,9
48	Grevenstein	a	501	284	56,7	190	190	100,0	-	-	-	-
		b	538	463	86,1	451	278	61,7	61	13,5	8	1,8
		c	524	397	75,8	378	226	59,8	87	23,0	20	5,3
49	Hellefeld	a	370	251	67,8	212	191	90,1	-	-	-	-
		b	368	311	84,5	301	165	54,8	32	10,6	12	4,0
		c	374	278	74,3	269	177	65,8	45	16,7	17	6,4
50	Herblinghausen . . .	a	132	89	67,4	70	70	100,0	-	-	-	-
		b	141	106	75,2	102	55	53,9	17	16,8	1	1,0
		c	140	99	70,7	98	66	67,3	15	15,4	6	6,1
		d	134	46	34,3	43	43	100,0	-	-	-	-
51	Linnepe	a	209	175	83,7	167	90	53,9	77	46,1	-	-
		b	206	174	84,5	169	64	37,8	66	39,0	5	3,0
		c	215	168	78,1	157	68	43,3	71	45,2	6	3,8
52	Meinkenbracht . . .	a	138	108	78,3	91	25	27,5	-	-	-	-
		b	159	144	90,6	140	85	60,7	26	18,6	2	1,4
		c	150	129	86,0	124	74	59,7	31	25,0	9	7,3
53	Oeventrop	a	2 979	2 527	84,8	2 378	1 155	48,6	1 223	51,4	-	-
		b	3 053	2 604	85,3	2 535	1 305	51,5	795	31,4	75	3,0
		c	3 027	2 525	83,4	2 430	1 240	51,0	845	34,8	150	6,2
54	Rumbeck	a	473	312	66,0	286	163	57,0	123	43,0	-	-
		b	479	383	80,0	368	171	46,5	101	27,4	11	3,0
		c	486	336	69,1	318	156	49,0	101	31,8	25	7,9
55	Uentrop	a	193	167	86,5	162	80	49,4	82	50,6	-	-
		b	195	178	91,3	175	88	50,3	68	38,9	8	4,5
		c	197	170	86,3	166	80	48,3	54	32,5	20	12,0
56	Visbeck	a	146	79	54,1	46	32	69,6	-	-	-	-
		b	150	121	80,7	116	62	53,4	26	22,5	3	2,6
		c	142	90	63,4	82	51	62,2	29	35,4	-	-
		d	144	35	24,3	34	-	-	-	-	-	-
57	Westenfeld	a	422	293	69,4	232	102	44,0	71	30,6	-	-
		b	451	385	85,4	381	188	49,3	94	24,7	13	3,4
		c	459	368	80,2	359	188	52,4	100	27,9	13	3,6
	<u>Amt Hüsten</u>											
58	Bachum	a	236	209	88,6	204	118	57,8	86	42,2	-	-
		b	249	207	83,1	200	92	46,0	27	13,5	4	2,0
		c	250	201	80,4	196	93	47,4	46	23,5	2	1,0
59	Bruchhausen	a	1 133	907	80,1	862	265	30,7	375	43,5	-	-
		b	1 255	1 069	85,2	1 052	426	40,5	288	27,5	31	2,9
		c	1 247	1 007	80,8	963	443	46,0	285	29,6	41	4,2
60	Echthausen	a	550	451	82,0	449	164	36,5	146	32,5	-	-
		b	567	481	84,8	474	115	24,3	144	30,4	4	0,8
		c	572	434	75,9	420	110	26,2	122	29,0	5	1,2

a) Wahl zu den Vertretungen der Gemeinden am 17.10.1948. - b) Bundestagswahl am 14.8.1949. - c) Landtagswahl am 18.6.1950. -

Gültige Stimmen																		Lfd. Nr.
davon																		
KPD		Z		DKP DRP		RSF		RWVP		DP		SRP		Sonstige Parteien		Unab- hängige		
14	4,8	-	-	-	-	-	-	-	-	-	-	-	-	-	-	49	16,7	41
10	2,7	35	9,5	2	0,5	-	-	1	0,3	-	-	-	-	-	-	7	1,9	
6	1,7	35	9,8	-	-	2	0,6	-	-	2	0,6	-	-	-	-	-	-	
-	-	216	77,1	-	-	-	-	-	-	-	-	-	-	-	-	-	-	42
1	0,3	51	12,6	-	-	2	0,5	-	-	-	-	-	-	-	-	11	2,7	
1	0,3	22	6,3	-	-	6	1,7	-	-	2	0,6	-	-	-	-	-	-	
-	-	430	29,1	-	-	-	-	-	-	-	-	-	-	-	-	492	33,3	43
1	0,4	40	15,4	-	-	-	-	-	-	-	-	-	-	-	-	-	-	
-	-	30	13,5	-	-	2	0,9	-	-	3	1,3	-	-	-	-	-	-	
-	-	-	-	-	-	-	-	-	-	-	-	-	-	-	-	-	-	44
2	0,7	42	15,4	4	1,5	1	0,3	-	-	-	-	-	-	-	-	59	26,3	
1	0,5	32	15,0	-	-	3	1,4	-	-	3	1,4	-	-	-	-	4	1,5	
-	-	-	-	-	-	-	-	-	-	-	-	-	-	-	-	-	-	45
-	-	15	7,2	-	-	-	-	-	-	-	-	-	-	-	-	45	21,6	
2	1,0	23	11,9	-	-	-	-	-	-	7	3,6	-	-	-	-	-	-	
-	-	-	-	-	-	-	-	-	-	-	-	-	-	-	-	-	-	46
3	2,9	8	7,6	-	-	-	-	-	-	-	-	-	-	-	-	-	-	
3	3,2	11	11,8	-	-	-	-	-	-	3	3,2	-	-	-	-	-	-	
-	-	140	9,3	-	-	-	-	-	-	-	-	-	-	-	-	-	-	47
45	2,4	191	10,3	14	0,8	5	0,3	-	-	-	-	-	-	-	-	160	8,6	
25	1,6	131	8,2	-	-	13	0,8	-	-	69	4,3	-	-	-	-	-	-	
-	-	-	-	-	-	-	-	-	-	-	-	-	-	-	-	-	-	48
6	1,3	26	5,8	2	0,4	1	0,2	-	-	-	-	-	-	-	-	69	15,3	
2	0,5	25	6,6	-	-	7	1,9	-	-	11	2,9	-	-	-	-	-	-	
-	-	21	9,9	-	-	-	-	-	-	-	-	-	-	-	-	-	-	49
1	0,3	27	9,0	-	-	-	-	-	-	-	-	-	-	-	-	64	21,3	
2	0,7	24	8,9	-	-	-	-	-	-	4	1,5	-	-	-	-	-	-	
-	-	-	-	-	-	-	-	-	-	-	-	-	-	-	-	-	-	50
3	2,9	3	2,9	4	3,9	-	-	-	-	-	-	-	-	-	-	19	18,6	
-	-	3	3,1	-	-	1	1,0	-	-	7	7,1	-	-	-	-	-	-	
-	-	-	-	-	-	-	-	-	-	-	-	-	-	-	-	-	-	51
2	1,2	16	9,5	3	1,8	-	-	-	-	-	-	-	-	-	-	13	7,7	
1	0,6	11	7,1	-	-	-	-	-	-	-	-	-	-	-	-	-	-	
-	-	-	-	-	-	-	-	-	-	-	-	-	-	-	-	66	72,5	52
2	1,4	25	17,9	-	-	-	-	-	-	-	-	-	-	-	-	-	-	
1	0,7	9	7,3	-	-	-	-	-	-	-	-	-	-	-	-	-	-	
-	-	-	-	-	-	-	-	-	-	-	-	-	-	-	-	-	-	53
54	2,1	168	6,5	22	0,9	9	0,4	4	0,2	-	-	-	-	-	-	103	4,0	
27	1,1	133	5,5	-	-	10	0,4	-	-	25	1,0	-	-	-	-	-	-	
-	-	-	-	-	-	-	-	-	-	-	-	-	-	-	-	-	-	54
10	2,7	30	8,2	9	2,4	1	0,3	-	-	-	-	-	-	-	-	35	9,5	
5	1,6	23	7,2	-	-	-	-	-	-	8	2,5	-	-	-	-	-	-	
-	-	-	-	-	-	-	-	-	-	-	-	-	-	-	-	-	-	55
1	0,6	6	3,4	1	0,6	2	1,1	-	-	-	-	-	-	-	-	1	0,6	
-	-	10	6,0	-	-	1	0,6	-	-	1	0,6	-	-	-	-	-	-	
-	-	-	-	-	-	-	-	-	-	-	-	-	-	-	-	-	-	56
1	0,9	2	1,7	-	-	-	-	2	1,7	-	-	-	-	-	-	14	30,4	
-	-	1	1,2	-	-	-	-	-	-	1	1,2	-	-	-	-	20	17,2	
-	-	-	-	-	-	-	-	-	-	-	-	-	-	-	-	34	100,0	57
-	-	-	-	-	-	-	-	-	-	-	-	-	-	-	-	59	25,4	
1	0,3	74	19,4	-	-	1	0,3	-	-	-	-	-	-	-	-	11	2,9	
-	-	52	14,5	-	-	-	-	-	-	5	1,3	-	-	-	-	-	-	58
7	3,5	47	23,5	-	-	3	1,5	1	0,5	-	-	-	-	-	-	19	9,5	
4	2,0	45	23,0	-	-	5	2,6	-	-	1	0,5	-	-	-	-	-	-	
-	-	222	25,8	-	-	-	-	-	-	-	-	-	-	-	-	-	-	59
19	1,8	195	18,5	11	1,0	7	0,7	1	0,1	-	-	-	-	-	-	74	7,0	
20	2,1	148	15,4	-	-	3	0,3	-	-	23	2,4	-	-	-	-	-	-	
-	-	139	31,0	-	-	-	-	-	-	-	-	-	-	-	-	-	-	60
9	1,9	157	33,1	-	-	7	1,5	-	-	-	-	-	-	-	-	38	8,0	
4	1,0	148	35,2	-	-	25	6,0	-	-	6	1,4	-	-	-	-	-	-	

d) Neuwahl zu den Vertretungen einzelner Gemeinden 1951 und 1952.

Lfd. Nr.	Gemeinde Verwaltungsbezirk	Wahl- berechtigte	Wähler		insgesamt	CDU		SPD		FDP	
	noch: Amt Hünsten										
61	Enkhausen	a	234	217	92,7	210	70	33,3	-	-	-
		b	256	232	90,6	228	154	67,5	29	12,7	4
		c	246	218	88,6	214	151	70,6	39	18,2	6
62	Estinghausen.	a	-	-	-	-	-	-	-	-	-
		b	37	35	94,6	35	25	71,4	-	-	4
		c	37	33	89,2	32	15	46,9	1	3,1	9
63	Hachen.	a	982	833	84,8	805	303	37,6	286	35,6	-
		b	1 064	911	85,6	901	407	45,2	317	35,2	53
		c	1 134	823	72,6	798	373	46,7	289	36,3	69
64	Herdringen.	a	1 030	761	73,9	565	429	75,9	-	-	-
		b	1 078	904	83,9	888	425	47,8	157	17,7	39
		c	1 058	867	81,9	852	450	52,8	162	19,0	54
65	Hövel	a	281	249	88,6	223	87	39,0	-	-	-
		b	281	258	91,8	256	82	32,0	11	4,3	4
		c	278	240	86,3	235	86	36,6	23	9,8	9
66	Holzen.	a	764	532	69,6	449	230	51,2	-	-	-
		b	763	600	78,6	596	204	34,2	103	17,4	14
		c	772	519	67,2	507	215	42,4	87	17,2	23
67	Langschede.	a	664	495	74,5	417	236	56,6	19	4,6	-
		b	687	547	79,6	532	291	54,7	101	19,0	27
		c	660	468	70,1	457	272	59,5	72	15,8	25
68	Müschede.	a	955	710	74,3	671	295	44,0	376	56,0	-
		b	971	805	82,9	785	272	34,6	209	26,6	39
		c	965	714	74,0	693	329	47,5	197	28,4	45
69	Niedereimer	a	604	482	79,8	473	224	47,4	249	52,6	-
		b	615	538	87,5	534	233	43,6	160	30,0	12
		c	641	525	81,9	509	234	46,0	153	30,1	28
70	Stemel.	a	263	234	89,0	223	97	43,5	126	56,5	-
		b	287	251	87,5	248	91	36,7	117	47,2	19
		c	292	245	83,9	236	67	28,4	116	49,3	26
71	Veswinkel	a	1 042	849	81,5	795	355	44,7	189	23,8	-
		b	1 082	906	83,7	897	310	34,6	86	9,6	14
		c	1 088	901	82,8	880	369	41,9	66	7,5	10
72	Wennigloh	a	326	263	80,7	251	136	54,2	66	26,3	-
		b	357	300	84,0	298	82	27,6	89	29,9	4
		c	332	282	84,9	273	91	33,3	59	21,7	11
	<u>Amt Sundern</u>										
73	Allendorf	a	623	541	86,8	513	366	71,3	147	28,7	-
		b	681	618	90,7	608	338	55,6	63	10,4	34
		c	693	572	82,5	556	347	62,3	81	14,6	40
74	Amecke.	a	412	293	71,1	272	167	61,4	-	-	-
		b	470	402	85,5	398	234	58,8	31	7,8	15
		c	443	374	84,4	361	213	59,0	60	16,7	25
75	Endorf.	a	741	609	82,2	574	439	76,5	135	23,5	-
		b	784	723	92,2	710	454	63,9	123	17,4	30
		c	780	682	87,4	665	426	64,1	120	18,0	38
76	Hagen und Wildewiese	a	399	367	92,0	341	121	35,5	-	-	-
		b	469	433	92,3	427	317	74,2	16	3,8	12
		c	486	409	84,2	402	296	73,7	45	11,2	45
77	Stoekum	a	707	558	78,9	483	239	49,5	-	-	-
		b	844	750	88,9	740	454	61,4	76	10,3	21
		c	852	667	78,3	629	383	60,9	91	14,5	86
78	Sundern (Sauerland)	a	3 176	2 553	80,4	2 411	864	35,8	739	30,7	-
		b	3 331	3 046	91,4	3 011	1 259	41,8	555	18,4	96
		c	3 400	2 894	85,1	2 817	1 221	43,3	641	22,8	170
	<u>Amt Warstein</u>										
79	Allagen	a	1 689	1 267	75,0	1 097	955	87,1	142	12,9	-
		b	1 747	1 489	85,2	1 435	673	46,9	237	16,5	37
		c	1 694	1 354	79,9	1 286	650	50,5	262	20,4	51
80	Belecke, Stadt.	a	2 001	1 619	80,9	1 553	554	35,7	499	32,1	-
		b	2 132	1 847	86,6	1 794	796	44,4	366	20,4	89
		c	2 114	1 672	79,1	1 557	739	47,5	367	23,6	168
81	Hirschberg, Stadt	a	1 129	610	54,0	545	-	-	-	-	-
		b	1 022	859	84,1	835	529	63,4	78	9,4	46
		c	1 052	862	81,9	834	524	62,8	86	10,3	107

a) Wahl zu den Vertretungen der Gemeinden am 17.10.1948. - b) Bundestagswahl am 14.8.1949. - c) Landtagswahl am 18.6.1950. -

Gültige Stimmen																			Lfd. Nr.
davon																			
KPD		Z		DKP DRP		RSF		RWVP		DP		SRP		Sonstige Parteien		Unab- hängige			
-	-	140	66,7	-	-	-	-	-	-	-	-	-	-	-	-	-	-	61	
2	0,9	35	15,4	1	0,4	2	0,9	-	-	-	-	-	-	-	-	1	0,4		
2	0,9	15	7,0	-	-	1	0,5	-	-	-	-	-	-	-	-	-	-	62	
1	2,9	4	11,4	1	2,9	-	-	-	-	-	-	-	-	-	-	-	-		
-	-	6	18,8	-	-	1	3,1	-	-	-	-	-	-	-	-	-	-	63	
-	-	216	26,8	-	-	-	-	-	-	-	-	-	-	-	-	-	-		
8	0,9	57	6,3	3	0,3	2	0,2	1	0,1	-	-	-	-	-	-	53	5,9	64	
4	0,5	36	4,5	-	-	10	1,3	-	-	17	2,1	-	-	-	-	-	-		
-	-	-	-	-	-	-	-	-	-	-	-	-	-	-	-	136	24,1	65	
14	1,6	174	19,6	4	0,5	11	1,2	-	-	-	-	-	-	-	-	64	7,2		
12	1,4	137	16,1	-	-	32	3,8	-	-	-	5	0,6	-	-	-	-	-	66	
-	-	136	61,0	-	-	-	-	-	-	-	-	-	-	-	-	-	-		
4	1,6	124	48,4	-	-	-	-	-	-	-	-	-	-	-	-	31	12,1	67	
5	2,1	109	46,4	-	-	2	0,9	-	-	1	0,4	-	-	-	-	-	-		
-	-	172	38,3	-	-	-	-	-	-	-	-	-	-	-	-	47	10,5	68	
13	2,2	205	34,4	6	1,0	5	0,8	-	-	-	-	-	-	-	-	46	7,7		
4	0,8	171	33,7	-	-	5	1,0	-	-	2	0,4	-	-	-	-	-	-	69	
-	-	162	38,8	-	-	-	-	-	-	-	-	-	-	-	-	-	-		
7	1,3	92	17,3	4	0,8	4	0,8	1	0,2	-	-	-	-	-	-	5	0,8	70	
1	0,2	72	15,8	-	-	1	0,2	-	-	14	3,0	-	-	-	-	-	-		
-	-	-	-	-	-	-	-	-	-	-	-	-	-	-	-	-	-	71	
17	2,1	182	23,2	2	0,3	2	0,3	-	-	-	-	-	-	-	-	62	7,9		
6	0,9	102	14,7	-	-	5	0,7	-	-	9	1,3	-	-	-	-	-	-	72	
-	-	-	-	-	-	-	-	-	-	-	-	-	-	-	-	-	-		
9	1,6	42	7,9	27	5,1	-	-	-	-	-	-	-	-	-	-	51	9,6	73	
18	3,5	54	10,6	-	-	6	1,2	-	-	16	3,1	-	-	-	-	-	-		
-	-	-	-	-	-	-	-	-	-	-	-	-	-	-	-	-	-	74	
2	0,8	13	5,2	1	0,4	-	-	-	-	-	-	-	-	-	-	5	2,0		
1	0,4	10	4,2	-	-	2	0,8	-	-	14	5,9	-	-	-	-	-	-	75	
-	-	251	31,5	-	-	-	-	-	-	-	-	-	-	-	-	-	-		
10	1,1	235	26,2	3	0,3	174	19,4	-	-	-	-	-	-	-	-	65	7,2	76	
6	0,7	174	19,8	-	-	255	29,0	-	-	-	-	-	-	-	-	-	-		
-	-	49	19,5	-	-	-	-	-	-	-	-	-	-	-	-	-	-	77	
4	1,3	109	36,6	4	1,3	-	-	-	-	-	-	-	-	-	-	6	2,0		
11	4,0	95	34,8	-	-	1	0,4	-	-	5	1,8	-	-	-	-	-	-	78	
-	-	-	-	-	-	-	-	-	-	-	-	-	-	-	-	-	-		
4	0,7	83	13,6	1	0,2	2	0,3	-	-	-	-	-	-	-	-	83	13,6	79	
5	0,9	79	14,2	-	-	2	0,4	-	-	2	0,4	-	-	-	-	-	-		
-	-	-	-	-	-	-	-	-	-	-	-	-	-	-	-	105	38,6	80	
6	1,5	42	10,6	4	1,0	2	0,5	-	-	-	-	-	-	-	-	64	16,0		
16	4,4	36	10,0	-	-	-	-	-	-	11	3,0	-	-	-	-	-	-	81	
-	-	-	-	-	-	-	-	-	-	-	-	-	-	-	-	-	-		
7	1,0	62	8,7	9	1,3	14	2,0	-	-	-	-	-	-	-	-	11	1,5	82	
-	-	74	11,1	-	-	3	0,5	-	-	4	0,6	-	-	-	-	-	-		
-	-	-	-	-	-	-	-	-	-	-	-	-	-	-	-	220	64,5	83	
4	0,9	13	3,0	-	-	-	-	-	-	-	-	-	-	-	-	65	15,2		
3	0,7	11	2,7	-	-	-	-	-	-	2	0,5	-	-	-	-	-	-	84	
-	-	-	-	-	-	-	-	-	-	-	-	-	-	-	-	-	-		
12	1,6	84	11,4	4	0,5	-	-	1	0,1	-	-	-	-	-	-	244	50,5	85	
4	0,6	51	8,1	-	-	2	0,3	-	-	12	1,9	-	-	-	-	88	11,9		
-	-	808	33,5	-	-	-	-	-	-	-	-	-	-	-	-	-	-	86	
39	1,3	941	31,3	6	0,2	11	0,4	2	0,0	-	-	-	-	-	-	102	3,4		
20	0,7	713	25,3	-	-	11	0,4	-	-	41	1,5	-	-	-	-	-	-	87	
-	-	-	-	-	-	-	-	-	-	-	-	-	-	-	-	-	-		
10	0,7	382	26,6	14	1,0	1	0,1	-	-	-	-	-	-	-	-	81	5,6	88	
10	0,8	290	22,6	-	-	7	0,5	-	-	16	1,2	-	-	-	-	-	-		
16	1,0	-	-	-	-	-	-	-	-	-	-	-	-	-	-	484	31,2	89	
37	2,0	298	16,6	39	2,2	9	0,5	-	-	-	-	-	-	-	-	160	8,9		
23	1,4	221	14,2	-	-	8	0,5	-	-	31	2,0	-	-	-	-	-	-	90	
-	-	193	35,4	-	-	-	-	-	-	-	-	-	-	-	-	352	64,6		
5	0,6	96	11,5	7	0,8	2	0,2	1	0,1	-	-	-	-	-	-	71	8,5	91	
6	0,7	79	9,5	-	-	9	1,1	-	-	23	2,8	-	-	-	-	-	-		

d) Neuwahl zu den Vertretungen einzelner Gemeinden 1951 und 1952.

Lfd. Nr.	Gemeinde Verwaltungsbezirk	Wahl- berechtigte	Wähler		insgesamt	CDU		SPD		FDP	
	noch: Amt Warstein										
82	Mülheim. a	281	248	88,3	231	120	51,9	111	48,1	-	-
	b	291	257	88,3	252	113	44,8	35	13,9	5	2,0
	c	274	238	86,9	221	108	48,9	35	15,8	13	5,9
83	Sichtigvor a	828	718	86,7	689	257	37,3	206	29,9	-	-
	b	852	765	89,8	759	263	34,7	145	19,1	4	0,5
	c	881	757	85,9	731	282	38,6	152	20,8	21	2,9
84	Waldhausen a	302	263	87,1	250	86	34,4	-	-	-	-
	b	306	260	85,0	255	101	39,6	13	5,1	2	0,8
	c	302	254	84,1	245	138	56,3	34	13,9	8	3,3
85	Warstein, Stadt. . . a	5 025	3 964	78,9	3 818	1 520	39,8	1 741	45,6	-	-
	b	5 266	4 430	84,1	4 365	1 749	40,1	1 475	33,8	190	4,4
	c	5 135	4 010	78,1	3 878	1 542	39,8	1 482	38,2	360	9,2
86	Ldkr. Arnsberg . . . a	70 909	54 243	76,5	50 496	22 605	44,8	17 161	34,0	289	0,6
	b	73 564	63 170	85,9	61 988	27 083	43,7	15 552	25,1	3 129	5,0
	insgesamt c	74 352	59 445	80,0	57 474	25 758	44,8	15 184	26,4	5 250	9,1
	<u>Ldkr. Brilon</u>										
87	Brilon, Stadt. a	6 713	4 802	71,5	4 525	1 366	30,2	1 026	22,7	562	12,4
	b	7 481	6 216	83,1	6 093	2 385	39,1	1 279	21,0	454	7,5
	c	7 159	5 547	77,5	5 431	1 357	25,0	856	15,8	-	-
88	Obermarsberg, Stadt. a	1 112	911	81,9	820	146	17,8	260	31,7	-	-
	b	1 180	1 014	85,9	989	386	39,0	265	26,8	15	1,5
	c	1 138	890	78,2	841	348	41,4	214	25,4	-	-
89	Winterberg, Stadt. . a	2 255	1 758	78,0	1 661	935	56,3	482	29,0	-	-
	b	2 612	2 222	85,1	2 185	1 330	60,9	377	17,3	143	6,5
	c	2 377	1 786	75,1	1 715	936	54,6	329	19,2	-	-
	<u>Amt Bigge</u>										
90	Altenbüren a	506	413	81,6	392	221	56,4	-	-	-	-
	b	519	487	93,8	474	305	64,4	36	7,6	8	1,7
	c	531	468	88,1	450	282	62,7	25	5,6	-	-
91	Antfeld. a	527	464	88,0	457	178	39,0	-	-	135	29,5
	b	550	468	85,1	457	245	53,7	26	5,7	7	1,5
	c	547	461	84,3	447	210	47,0	29	6,5	-	-
92	Assinghausen a	600	495	82,5	472	251	53,1	-	-	99	21,0
	b	625	525	84,0	509	256	50,3	31	6,1	7	1,4
	c	608	461	75,8	452	209	46,2	47	10,4	-	-
93	Bigge. a	1 635	1 199	73,3	1 145	572	50,0	214	18,7	143	12,5
	b	1 737	1 474	84,9	1 440	961	66,8	207	14,4	46	3,2
	c	1 730	1 328	76,8	1 279	754	59,0	216	16,9	-	-
94	Bruchhausen. a	592	497	84,0	472	389	82,4	-	-	83	17,6
	b	627	582	92,8	578	289	50,0	19	3,3	3	0,5
	c	634	563	88,8	538	295	54,8	33	6,1	-	-
95	Brunskappel. a	267	225	84,3	197	113	57,4	-	-	41	20,8
	b	298	268	89,9	257	108	42,0	38	14,8	6	2,3
	c	277	223	80,5	215	97	45,1	23	10,7	-	-
96	Elleringhausen . . . a	524	435	83,0	411	340	82,7	71	17,3	-	-
	b	575	512	89,0	506	295	58,3	33	6,5	10	2,0
	c	529	447	84,5	436	276	63,3	35	8,0	-	-
97	Elpe a	400	352	88,0	248	161	64,9	87	35,1	-	-
	b	424	356	84,0	354	206	58,2	96	27,1	9	2,6
	c	426	351	77,7	322	181	56,2	95	29,5	-	-
98	Eschoff a	-	-	-	-	-	-	-	-	-	-
	b	45	36	80,0	35	21	60,0	1	2,9	1	2,9
	c	46	26	56,5	26	20	76,9	1	3,9	-	-
99	Grimlinghausen . . . a	-	-	-	-	-	-	-	-	-	-
	b	34	30	88,2	30	18	60,0	8	26,6	-	-
	c	31	27	87,1	27	13	48,2	9	33,3	-	-
100	Helmeringhausen. . . a	229	211	92,1	207	108	52,2	-	-	-	-
	b	257	234	91,1	230	142	61,7	28	12,2	3	1,3
	c	215	173	80,5	166	95	57,3	7	4,2	-	-
101	Olsberg. a	1 315	1 554	81,1	1 471	769	52,3	177	12,0	187	12,7
	b	2 181	1 847	84,7	1 808	965	53,4	187	10,3	74	4,1
	c	2 012	1 648	81,9	1 618	768	47,5	183	11,3	-	-
102	Siedlinghausen . . . a	1 340	1 082	80,7	1 046	483	46,2	195	18,6	-	-
	b	1 503	1 291	85,9	1 277	611	47,9	194	15,2	40	3,1
	c	1 460	1 135	77,7	1 107	429	38,8	203	18,3	-	-

a) Wahl zu den Vertretungen der Gemeinden am 17.10.1948. - b) Bundestagswahl am 14.8.1949. - c) Landtagswahl am 18.6.1950. .

Gültige Stimmen																		Lfd. Nr.	
davon																			
KPD		Z		DKP DRP		RSF		RWVP		DP		SRP		Sonstige Parteien		Unab- hängige			
-	-	-	-	-	-	-	-	-	-	-	-	-	-	-	-	-	-	82	
1	0,5	66 60	26,2 27,1	2	0,8	2	0,9	-	-	2	0,9	-	-	-	-	31	12,3		
-	-	220	31,9	-	-	-	-	-	-	-	-	-	-	-	-	6	0,9		83
8 10	1,1 1,4	273 253	36,0 34,6	6	0,8	2 5	0,3 0,7	-	-	-	8	1,0	-	-	-	58	7,5		
-	-	164	65,6	-	-	-	-	-	-	-	-	-	-	-	-	-	-	84	
4	1,6	88	34,5	-	-	1	0,4	-	-	-	-	-	-	-	-	46	18,0		
3	1,2	57	23,3	-	-	1	0,4	-	-	-	4	1,6	-	-	-	-	-		
147	3,9	410	10,7	-	-	-	-	-	-	-	-	-	-	-	-	-	-	85	
140	3,2	440	10,0	29	0,7	55	1,3	4	0,1	-	-	-	-	-	-	283	6,4		
68	1,8	345	8,9	-	-	46	1,2	-	-	35	0,9	-	-	-	-	-	-		
536 1 345 905	1,0 2,2 1,6	7 934 10 722 8 654	15,7 17,3 15,1	708	1,1	444 662	0,7 1,2	46	0,1	-	-	-	-	-	-	1 971 2 959	3,9 4,8 -	86	
-	-	1 571	34,7	-	-	-	-	-	-	-	-	-	-	-	-	-	-		
129 53	2,1 1,0	1 389 883	22,8 16,3	81	1,3	11	0,2	-	-	-	-	-	-	-	-	365 2 082	6,0 38,3	87	
-	-	392	47,8	-	-	-	-	-	-	-	-	-	-	-	-	22	2,7		
12 11	1,2 1,3	254 163	25,7 19,4	4	0,4	3	0,3	-	-	-	-	-	-	-	-	50 84	5,1 10,0	88	
-	-	244	14,7	-	-	-	-	-	-	-	-	-	-	-	-	-	-		
23 14	1,1 0,8	77 46	3,5 2,7	23	1,1	3	0,1	-	-	-	-	-	-	-	-	209 302	9,5 17,6	89	
-	-	171	43,6	-	-	-	-	-	-	-	-	-	-	-	-	-	-		
1 2	0,2 0,4	111 49	23,4 10,9	2	0,4	-	-	-	-	-	-	-	-	-	-	11 84	2,3 18,7	90	
-	-	144	31,5	-	-	-	-	-	-	-	-	-	-	-	-	-	-		
7 6	1,5 1,3	110 66	24,1 14,8	2	0,4	1	0,2	-	-	-	-	-	-	-	-	59 115	12,9 25,7	91	
-	-	122	25,9	-	-	-	-	-	-	-	-	-	-	-	-	-	-		
4 5	0,8 1,1	119 101	23,4 22,4	2	0,4	1	0,2	-	-	-	-	-	-	-	-	89 70	17,4 15,5	92	
-	-	216	18,8	-	-	-	-	-	-	-	-	-	-	-	-	-	-		
5 7	0,3 0,5	71 97	4,9 7,6	14	1,0	2	0,1	-	-	-	-	-	-	-	-	134 152	9,3 11,9	93	
-	-	-	-	-	-	-	-	-	-	-	-	-	-	-	-	-	-		
9 9	1,6 1,7	144 111	24,9 20,6	3	0,5	1	0,2	-	-	-	-	-	-	-	-	110 88	19,0 16,4	94	
-	-	43	21,8	-	-	-	-	-	-	-	-	-	-	-	-	-	-		
7 4	2,7 1,9	52 45	20,3 20,9	1	0,4	-	-	-	-	-	-	-	-	-	-	45 42	17,5 19,5	95	
-	-	-	-	-	-	-	-	-	-	-	-	-	-	-	-	-	-		
2 9	0,4 2,1	117 95	23,1 21,8	1	0,2	-	-	-	-	-	-	-	-	-	-	48 11	9,5 2,5	96	
-	-	-	-	-	-	-	-	-	-	-	-	-	-	-	-	-	-		
11 7	3,1 2,2	24 14	6,8 4,3	3	0,8	-	-	-	-	-	-	-	-	-	-	5 20 790	1,4 6,2 100,0	97	
-	-	-	-	-	-	-	-	-	-	-	-	-	-	-	-	-	-		
-	-	8	22,9	-	-	-	-	-	-	-	-	-	-	-	-	4	11,3	98	
-	-	3	11,5	-	-	-	-	-	-	-	-	-	-	-	-	-	-		
-	-	-	-	-	-	-	-	-	-	-	-	-	-	-	-	-	-	99	
2	6,7	-	-	-	-	-	-	-	-	-	-	-	-	-	-	2	6,7		
-	-	3	11,1	-	-	-	-	-	-	-	-	-	-	-	-	2	7,4	100	
-	-	99	47,8	-	-	-	-	-	-	-	-	-	-	-	-	-	-		
3 5	1,3 3,0	34 9	14,8 5,4	1	0,4	-	-	-	-	-	-	-	-	-	-	19 44	8,3 26,5	101	
-	-	329	22,4	-	-	-	-	-	-	-	-	-	-	-	-	9	0,6		
16 12	0,9 0,7	423 388	23,4 24,0	24	1,3	12	0,7	-	-	-	-	-	-	-	-	107 201	5,9 12,4	102	
-	-	368	35,2	-	-	-	-	-	-	-	-	-	-	-	-	-	-		
1 2	0,1 0,2	298 312	23,4 28,2	7	0,5	3	0,2	-	-	-	-	-	-	-	-	123 143	9,6 12,9		

d) Neuwahl zu den Vertretungen einzelner Gemeinden 1951. und 1952

Lfd. Nr.	Gemeinde Verwaltungsbezirk	Wahl- berechtigte	Wähler		insgesamt	CDU		SPD		FDP		
	noch: Amt Bigge											
103	Wiemeringhausen. . .	a	438	382	87,2	363	286	78,8	-	-	77	21,2
		b	541	493	91,1	486	306	63,0	44	9,1	9	1,8
		c	496	421	84,9	410	267	65,1	44	10,7	-	-
104	Wulmeringhausen . . .	a	322	257	79,8	238	-	-	-	-	32	13,4
		b	364	292	80,2	288	123	42,7	57	19,8	4	1,4
		c	360	243	67,5	235	84	35,7	35	14,9	-	-
<u>Amt Hallenberg</u>												
105	Braunhausen	a	240	220	91,7	212	143	67,5	-	-	-	-
		b	256	234	91,4	228	171	75,0	3	1,3	3	1,3
		c	230	206	89,6	194	153	78,9	10	5,2	-	-
106	Hallenberg, Stadt. . .	a	1 497	1 115	74,5	1 024	513	50,1	248	24,2	-	-
		b	1 672	1 447	86,5	1 425	894	62,7	162	11,4	59	4,1
		c	1 545	1 182	76,5	1 137	746	65,6	179	15,7	-	-
107	Hesborn.	a	629	530	84,3	469	290	61,8	7	1,5	-	-
		b	642	557	86,8	543	362	66,7	37	6,8	2	0,3
		c	616	503	81,7	487	334	68,6	67	13,8	-	-
108	Liesen	a	404	351	86,9	334	78	23,4	75	22,5	-	-
		b	418	362	86,6	349	221	63,3	55	15,8	3	0,9
		c	421	347	82,4	323	226	70,0	62	19,2	-	-
109	Züschen.	a	1 076	887	82,4	855	442	51,7	113	13,2	-	-
		b	1 141	1 022	89,6	1 003	749	74,7	99	9,9	24	2,4
		c	1 093	871	79,7	834	560	67,1	159	19,1	-	-
<u>Amt Medebach</u>												
110	Berge.	a	87	50	57,5	46	-	-	-	-	-	-
		b	95	65	68,4	65	55	84,6	1	1,5	2	3,1
		c	87	48	55,2	48	24	50,0	6	12,5	-	-
111	Deifeld.	a	299	252	84,3	237	56	23,6	29	12,2	-	-
		b	318	270	84,9	267	156	58,4	24	9,0	10	3,8
		c	295	203	68,8	196	122	62,2	26	13,3	-	-
112	Dreislar	a	206	189	91,7	154	61	39,6	35	22,7	-	-
		b	218	191	87,6	190	124	65,3	28	14,7	2	1,1
		c	217	140	64,5	137	85	62,0	18	13,1	-	-
113	Düdinghausen	a	332	258	77,7	247	204	82,6	43	17,4	-	-
		b	380	329	86,6	325	231	71,1	14	4,3	10	3,1
		c	329	238	72,3	224	170	75,9	23	10,3	-	-
114	Küstelberg	a	166	159	95,8	146	65	44,5	37	25,4	-	-
		b	192	182	94,8	178	98	55,1	22	12,4	1	0,5
		c	183	164	89,6	159	75	47,2	36	22,6	-	-
115	Medebach, Stadt. . . .	a	2 210	1 733	78,4	1 624	766	47,2	231	14,2	-	-
		b	2 419	1 961	81,1	1 913	1 062	55,5	252	13,2	41	2,2
		c	2 264	1 709	75,5	1 628	851	52,3	191	11,7	-	-
116	Medelon.	a	430	386	89,8	352	273	77,6	79	22,4	-	-
		b	435	397	91,3	385	226	58,7	27	7,0	10	2,6
		c	396	311	78,5	292	196	67,1	40	13,7	-	-
117	Oberschledorn. . . .	a	430	372	86,5	356	291	81,7	65	18,3	-	-
		b	503	431	85,7	420	228	54,3	48	11,4	13	3,1
		c	440	368	83,6	355	223	62,8	68	19,2	-	-
118	Referinghausen	a	258	225	87,2	211	147	69,7	30	14,2	-	-
		b	266	238	89,5	234	137	58,6	19	8,1	5	2,1
		c	270	210	77,8	198	111	56,1	56	28,3	-	-
119	Titmaringhausen. . . .	a	171	153	89,5	141	118	83,7	23	16,3	-	-
		b	184	156	84,8	154	78	50,7	9	5,9	3	1,9
		c	177	151	85,3	151	115	76,2	7	4,6	-	-
<u>Amt Niedermareberg</u>												
120	Beringhausen	a	687	597	86,9	557	184	33,0	258	46,3	-	-
		b	702	617	87,9	601	267	44,5	182	30,3	2	0,3
		c	720	600	83,3	581	230	39,6	167	28,7	-	-
121	Bornsteden	a	160	131	81,9	116	31	26,7	15	12,9	-	-
		b	160	146	91,3	142	60	42,3	19	13,4	-	-
		c	156	135	86,5	132	43	32,6	14	10,6	-	-
122	Bredelar	a	769	617	80,2	572	-	-	328	57,3	-	-
		b	815	674	82,7	660	217	32,9	207	31,4	28	4,2
		c	818	637	77,9	620	93	15,0	205	33,1	-	-
123	Erlinghausen	a	572	494	86,4	434	202	46,5	-	-	-	-
		b	595	541	90,9	527	301	57,1	86	16,3	3	0,6
		c	629	569	90,5	551	365	66,2	96	17,4	-	-

a) Wahl zu den Vertretungen der Gemeinden am 17.10.1948. - b) Bundestagswahl am 14.8.1949. - c) Landtagswahl am 18.6.1950. -

Gültige Stimmen																		Lfd. Nr.
davon																		
KPD		Z		DKP DRP		RSF		RWVP		DP		SRP		Sonstige Parteien		Unab- hängige		
-	-	-	-	-	-	-	-	-	-	-	-	-	-	-	-	-	-	103
4	0,8	62	12,8	6	1,2	4	0,8	-	-	-	-	-	-	-	-	51	10,5	
3	0,7	42	10,3	-	-	-	-	-	-	9	2,2	-	-	-	-	45	11,0	
-	-	206	86,6	-	-	-	-	-	-	-	-	-	-	-	-	-	-	104
3	1,0	66	22,9	-	-	-	-	-	-	-	-	-	-	-	-	35	12,2	
4	1,7	81	34,5	-	-	-	-	-	-	1	0,4	-	-	-	-	30	12,8	
-	-	69	32,5	-	-	-	-	-	-	-	-	-	-	-	-	-	-	105
-	-	23	10,1	-	-	-	-	-	-	1	0,5	-	-	-	-	28	12,3	
-	-	6	3,1	-	-	-	-	-	-	-	-	-	-	-	-	24	12,3	
-	-	263	25,7	-	-	-	-	-	-	-	-	-	-	-	-	-	-	106
12	0,8	94	6,6	8	0,6	-	-	-	-	-	-	-	-	-	-	196	13,8	
6	0,5	77	6,8	-	-	-	-	-	-	19	1,7	-	-	-	-	110	9,7	
-	-	172	36,7	-	-	-	-	-	-	-	-	-	-	-	-	-	-	107
3	0,6	65	12,0	2	0,3	1	0,2	-	-	-	-	-	-	-	-	71	13,1	
1	0,2	50	10,3	-	-	-	-	-	-	7	1,4	-	-	-	-	28	5,7	
-	-	181	54,1	-	-	-	-	-	-	-	-	-	-	-	-	-	-	108
4	1,1	27	7,7	1	0,3	-	-	-	-	-	-	-	-	-	-	38	10,9	
5	1,5	17	5,3	-	-	-	-	-	-	6	1,8	-	-	-	-	7	2,2	
-	-	-	-	-	-	-	-	-	-	-	-	-	-	-	-	300	35,1	109
5	0,5	47	4,7	3	0,3	4	0,4	-	-	-	-	-	-	-	-	72	7,1	
9	1,1	46	5,5	-	-	-	-	-	-	8	1,0	-	-	-	-	52	6,2	
-	-	-	-	-	-	-	-	-	-	-	-	-	-	-	-	46	100,0	110
-	-	5	7,7	-	-	-	-	-	-	-	-	-	-	-	-	2	3,1	
-	-	12	25,0	-	-	-	-	-	-	-	-	-	-	-	-	6	12,5	
-	-	152	64,2	-	-	-	-	-	-	-	-	-	-	-	-	-	-	111
2	0,7	40	15,0	-	-	-	-	-	-	-	-	-	-	-	-	35	13,1	
-	-	22	11,2	-	-	-	-	-	-	1	0,5	-	-	-	-	25	12,8	
-	-	58	37,7	-	-	-	-	-	-	-	-	-	-	-	-	-	-	112
4	2,1	26	13,7	1	0,5	-	-	-	-	-	-	-	-	-	-	5	2,6	
3	2,2	12	8,8	-	-	-	-	-	-	1	0,8	-	-	-	-	18	13,1	
-	-	-	-	-	-	-	-	-	-	-	-	-	-	-	-	-	-	113
-	-	37	11,4	5	1,5	-	-	-	-	-	-	-	-	-	-	28	8,6	
-	-	22	9,8	-	-	-	-	-	-	3	1,3	-	-	-	-	6	2,7	
-	-	13	8,9	-	-	-	-	-	-	-	-	-	-	-	-	31	21,2	114
1	0,5	31	17,5	1	0,5	-	-	-	-	-	-	-	-	-	-	24	13,5	
2	1,2	17	10,7	-	-	-	-	-	-	3	1,9	-	-	-	-	26	16,4	
-	-	428	26,3	-	-	-	-	-	-	-	-	-	-	-	-	199	12,3	115
19	1,0	431	22,5	20	1,0	5	0,3	-	-	-	-	-	-	-	-	83	4,3	
11	0,7	373	22,9	-	-	-	-	-	-	68	4,2	-	-	-	-	134	8,2	
-	-	-	-	-	-	-	-	-	-	-	-	-	-	-	-	-	-	116
3	0,8	70	18,2	-	-	4	1,0	-	-	-	-	-	-	-	-	45	11,7	
2	0,7	30	10,3	-	-	-	-	-	-	2	0,7	-	-	-	-	22	7,5	
-	-	-	-	-	-	-	-	-	-	-	-	-	-	-	-	-	-	117
8	1,9	95	22,6	-	-	3	0,7	-	-	-	-	-	-	-	-	25	6,0	
4	1,1	42	11,8	-	-	-	-	-	-	2	0,6	-	-	-	-	16	4,5	
-	-	34	16,1	-	-	-	-	-	-	-	-	-	-	-	-	-	-	118
-	-	31	13,2	-	-	-	-	-	-	-	-	-	-	-	-	42	18,0	
-	-	12	6,0	-	-	-	-	-	-	-	-	-	-	-	-	19	9,6	
-	-	-	-	-	-	-	-	-	-	-	-	-	-	-	-	-	-	119
2	1,3	45	29,2	-	-	-	-	-	-	-	-	-	-	-	-	17	11,0	
3	2,0	19	12,6	-	-	-	-	-	-	-	-	-	-	-	-	7	4,6	
-	-	115	20,7	-	-	-	-	-	-	-	-	-	-	-	-	-	-	120
17	2,8	97	16,1	1	0,2	-	-	-	-	-	-	-	-	-	-	35	5,8	
8	1,4	113	19,4	-	-	-	-	-	-	26	4,5	-	-	-	-	37	6,4	
-	-	27	23,3	-	-	-	-	-	-	-	-	-	-	-	-	43	37,1	121
-	-	33	23,2	2	1,4	-	-	-	-	-	-	-	-	-	-	28	19,7	
2	1,5	42	31,8	-	-	-	-	-	-	2	1,5	-	-	-	-	29	22,0	
-	-	173	30,3	-	-	-	-	-	-	-	-	-	-	-	-	71	12,4	122
15	2,3	103	15,6	5	0,8	1	0,1	-	-	-	-	-	-	-	-	84	12,7	
16	2,6	177	28,5	-	-	-	-	-	-	48	7,7	-	-	-	-	81	13,1	
-	-	-	-	-	-	-	-	-	-	-	-	-	-	-	-	232	53,5	123
3	0,6	57	10,8	1	0,2	-	-	-	-	-	-	-	-	-	-	76	14,4	
1	0,2	58	10,5	-	-	-	-	-	-	12	2,2	-	-	-	-	19	3,5	

a) Neuwahl zu den Vertretungen einzelner Gemeinden 1951 und 1952. -

Lfd. Nr.	Gemeinde Verwaltungsbezirk	Wahl- berechtigte	Wähler								
				insgesamt	CDU		SPD		FDP		
	<u>noch: Amt Niedermarsberg</u>										
124	Giershagen.	a	853	733	85,9	697	141	20,2	220	31,6	-
		b	845	758	89,7	746	213	28,6	160	21,4	-
		c	876	726	82,9	703	181	25,7	193	27,5	-
125	Heddinghausen . . .	a	255	239	93,7	236	107	45,4	94	39,8	-
		b	272	246	90,4	241	109	45,2	58	24,1	3
		c	247	211	85,4	206	94	45,6	52	25,2	-
126	Helminghausen . . .	a	194	158	81,4	145	-	-	-	-	-
		b	309	281	90,9	276	113	40,9	61	22,1	32
		c	216	173	80,1	164	86	52,5	40	24,4	-
		d	180	132	73,3	519	-	-	-	-	-
127	Kanstein.	a	317	288	90,9	277	108	39,0	65	23,5	49
		b	332	298	89,8	281	83	29,6	56	19,9	11
		c	323	242	74,9	237	131	55,3	63	26,6	-
128	Leitmar	a	245	196	80,0	177	95	53,7	82	46,3	-
		b	264	217	82,2	206	102	49,5	47	22,8	3
		c	241	205	85,1	203	91	44,8	73	36,0	-
129	Niedermarsberg, Stadt	a	4 161	3 350	80,5	3 165	1 063	33,6	865	27,3	233
		b	4 276	3 803	88,9	3 727	1 441	38,7	841	22,6	109
		c	4 282	3 585	83,7	3 486	1 390	39,9	1 003	28,8	-
130	Padberg	a	503	426	84,7	413	82	19,9	86	20,8	53
		b	544	436	80,1	424	129	30,4	130	30,7	6
		c	516	386	74,8	359	117	32,6	128	35,7	-
131	Udorf	a	229	203	88,6	194	158	81,4	-	-	-
		b	257	237	92,2	233	118	50,7	46	19,7	4
		c	251	220	87,6	216	106	49,1	46	21,3	-
	<u>Amt Niedersfeld</u>										
132	Altaatenberg. . . .	a	239	207	86,6	202	106	52,5	58	28,7	-
		b	307	286	93,2	280	189	67,5	20	7,1	16
		c	248	207	83,5	197	136	69,0	34	17,3	-
		d	217	174	80,2	706	584	82,7	122	17,3	-
133	Elkeringhausen. . .	a	195	178	91,3	177	114	64,4	-	-	63
		b	250	236	94,4	236	157	66,5	4	1,7	10
		c	211	185	87,7	148	132	89,2	1	0,7	-
134	Grünebach	a	403	346	85,9	316	255	80,7	-	-	-
		b	434	418	96,3	413	233	56,4	30	7,3	2
		c	475	434	91,4	409	286	69,9	40	9,8	-
135	Hildfeld.	a	261	243	93,1	237	120	50,6	-	-	46
		b	315	286	90,8	281	124	44,1	14	5,0	6
		c	264	244	92,4	238	115	48,3	18	7,6	-
136	Niedersfeld	a	827	729	88,1	692	393	56,8	-	-	-
		b	854	797	93,3	788	452	57,3	42	5,3	21
		c	804	715	88,9	693	361	52,1	89	12,8	-
137	Silbach	a	509	442	86,8	409	153	37,4	-	-	71
		b	562	465	82,7	456	242	53,1	31	6,8	7
		c	545	409	75,0	397	175	44,1	58	14,6	-
	<u>Amt Thülen</u>										
138	Alme.	a	1 013	731	72,2	619	-	-	56	9,0	-
		b	1 066	804	75,4	796	304	38,2	119	15,0	9
		c	1 072	694	64,7	669	210	31,4	92	13,8	-
139	Bontkirchen	a	343	267	77,8	181	124	68,5	-	-	-
		b	415	377	90,8	373	131	35,1	18	4,8	18
		c	362	302	83,4	281	104	37,1	20	7,1	-
140	Hoppecke.	a	748	507	67,8	417	350	83,9	-	-	-
		b	773	627	81,1	618	236	38,2	83	13,4	14
		c	779	589	75,6	579	217	37,5	95	16,4	-
141	Madfeld	a	768	500	65,1	359	90	25,1	37	10,3	-
		b	805	548	68,1	524	179	34,2	121	23,1	15
		c	809	484	59,8	451	127	28,2	124	27,5	-
142	Messinghausen . . .	a	710	592	83,4	549	398	72,5	151	27,5	-
		b	700	595	85,0	579	330	57,0	88	15,2	10
		c	710	565	79,6	546	266	48,7	57	10,4	-
143	Nehden.	d	691	479	69,3	401	269	67,1	132	32,9	-
		a	305	280	91,8	246	183	74,4	-	-	63
		b	306	288	94,1	285	140	49,1	11	3,9	6
		c	296	263	88,9	261	120	46,0	27	10,3	-

a) Wahl zu den Vertretungen der Gemeinden am 17.10.1948. - b) Bundestagswahl 14.8.1949. - c) Landtagswahl am 18.6.1950. -

Gültige Stimmen																		Lfd. Nr.
davon																		
KPD		Z		DKP DRP		RSF		RWVP		DP		SRP		Sonstige Parteien		Unab- hängige		
-	-	219	31,4	-	-	-	-	-	-	-	-	-	-	-	-	117	16,8	124
11	1,4	284	38,1	2	0,3	2	0,3	-	-	-	-	-	-	-	-	74	9,9	
6	0,9	271	38,5	-	-	-	-	-	-	12	1,7	-	-	-	-	40	5,7	
-	-	35	14,8	-	-	-	-	-	-	-	-	-	-	-	-	-	-	125
5	2,1	45	18,7	1	0,4	-	-	-	-	-	-	-	-	-	-	20	8,3	
2	1,0	42	20,4	-	-	-	-	-	-	1	0,5	-	-	-	-	15	7,3	
-	-	-	-	-	-	-	-	-	-	-	-	-	-	-	-	145	100,0	126
2	0,7	40	14,5	2	0,7	1	0,4	-	-	-	-	-	-	-	-	25	9,1	
3	1,8	13	7,9	-	-	-	-	-	-	9	5,5	-	-	-	-	13	7,9	
-	-	-	-	-	-	-	-	-	-	-	-	-	-	-	-	519	100,0	127
-	-	27	9,7	-	-	-	-	-	-	-	-	-	-	-	-	28	10,1	
2	0,7	73	26,0	13	4,6	-	-	-	-	-	-	-	-	-	-	43	15,3	
2	0,8	26	11,0	-	-	-	-	-	-	7	2,9	-	-	-	-	8	3,4	128
-	-	-	-	-	-	-	-	-	-	-	-	-	-	-	-	-	-	
-	-	20	9,7	-	-	-	-	-	-	-	-	-	-	-	-	34	16,5	
-	-	21	10,3	-	-	-	-	-	-	4	2,0	-	-	-	-	14	6,9	129
-	-	1 004	31,7	-	-	-	-	-	-	-	-	-	-	-	-	-	-	
24	0,6	949	25,5	37	1,0	3	0,1	-	-	-	-	-	-	-	-	323	8,6	
18	0,5	669	19,2	-	-	-	-	-	-	121	3,4	-	-	-	-	285	8,2	130
29	7,0	130	31,5	-	-	-	-	-	-	-	-	-	-	-	-	33	8,0	
19	4,5	80	18,9	2	0,5	-	-	-	-	-	-	-	-	-	-	58	13,6	
13	3,6	63	17,6	-	-	-	-	-	-	3	0,8	-	-	-	-	35	9,7	131
-	-	36	18,6	-	-	-	-	-	-	-	-	-	-	-	-	-	-	
2	0,9	21	9,0	3	1,3	-	-	-	-	-	-	-	-	-	-	39	16,7	
2	0,9	28	13,0	-	-	-	-	-	-	4	1,8	-	-	-	-	30	13,9	132
-	-	-	-	-	-	-	-	-	-	-	-	-	-	-	-	38	18,8	
-	-	8	2,9	1	0,4	-	-	-	-	-	-	-	-	-	-	46	16,4	
-	-	8	4,1	-	-	-	-	-	-	-	-	-	-	-	-	19	9,6	133
-	-	-	-	-	-	-	-	-	-	-	-	-	-	-	-	-	-	
2	0,8	14	6,0	1	0,4	-	-	-	-	-	-	-	-	-	-	48	20,4	
1	0,7	8	5,4	-	-	-	-	-	-	1	0,7	-	-	-	-	5	3,3	134
-	-	-	-	-	-	-	-	-	-	-	-	-	-	-	-	61	19,3	
2	0,5	128	31,0	-	-	-	-	-	-	-	-	-	-	-	-	18	4,3	
4	1,0	55	13,4	-	-	-	-	-	-	4	1,0	-	-	-	-	20	4,9	135
-	-	-	-	-	-	-	-	-	-	-	-	-	-	-	-	71	30,0	
1	0,4	91	32,4	1	0,4	3	1,1	-	-	-	-	-	-	-	-	42	14,9	
-	-	61	25,6	-	-	-	-	-	-	4	1,7	-	-	-	-	39	16,4	136
-	-	299	43,2	-	-	-	-	-	-	-	-	-	-	-	-	-	-	
2	0,3	169	21,4	7	0,9	2	0,3	-	-	-	-	-	-	-	-	93	11,8	
-	-	185	26,7	-	-	-	-	-	-	9	1,3	-	-	-	-	49	7,1	137
-	-	185	45,2	-	-	-	-	-	-	-	-	-	-	-	-	-	-	
1	0,2	127	27,9	-	-	4	0,9	-	-	-	-	-	-	-	-	44	9,6	
3	0,8	89	22,4	-	-	-	-	-	-	5	1,2	-	-	-	-	67	16,9	138
-	-	-	-	-	-	-	-	-	-	-	-	-	-	-	-	563	91,0	
7	0,9	243	30,5	8	1,0	-	-	-	-	-	-	-	-	-	-	106	13,3	
3	0,4	241	36,0	-	-	-	-	-	-	7	1,1	-	-	-	-	116	17,3	139
-	-	57	31,5	-	-	-	-	-	-	-	-	-	-	-	-	-	-	
2	0,6	168	45,0	2	0,6	5	1,3	-	-	-	-	-	-	-	-	29	7,8	
2	0,7	122	43,4	-	-	-	-	-	-	4	1,4	-	-	-	-	29	10,3	140
-	-	-	-	-	-	-	-	-	-	-	-	-	-	-	-	67	16,1	
10	1,6	179	29,0	8	1,3	1	0,2	-	-	-	-	-	-	-	-	87	14,0	
5	0,9	83	14,3	-	-	-	-	-	-	9	1,5	-	-	-	-	170	29,4	141
-	-	-	-	-	-	-	-	-	-	-	-	-	-	-	-	232	64,6	
17	3,2	88	16,8	13	2,5	2	0,4	-	-	-	-	-	-	-	-	89	16,9	
8	1,8	113	25,1	-	-	-	-	-	-	36	7,5	-	-	-	-	43	9,5	142
-	-	-	-	-	-	-	-	-	-	-	-	-	-	-	-	-	-	
9	1,6	69	11,9	1	0,2	1	0,2	-	-	-	-	-	-	-	-	71	12,2	
10	1,8	98	18,0	-	-	-	-	-	-	4	0,8	-	-	-	-	111	20,3	143
-	-	-	-	-	-	-	-	-	-	-	-	-	-	-	-	-	-	
2	0,7	74	26,0	-	-	-	-	-	-	-	-	-	-	-	-	52	18,2	
1	0,4	48	18,4	-	-	-	-	-	-	2	0,8	-	-	-	-	63	24,1	

d) Neuwahl zu den Vertretungen einzelner Gemeinden 1951 und 1952.

Lfd. Nr.	Gemeinde Verwaltungsbezirk	Wahl- berechtigte	Wähler								
					insgesamt	CDU	SPD		FDP		
144	noch: Amt Thülen										
	a	107	33	30,8	31	31	100,0	-	-	-	-
	b	105	79	75,2	78	29	37,2	-	-	4	5,1
	c	98	66	67,3	63	29	46,1	6	9,5	-	-
145											
	d	93	12	12,9	53	-	-	-	-	-	-
	a	94	66	70,2	59	-	-	-	-	-	-
	b	102	88	86,3	84	41	48,8	4	4,8	1	1,2
146	Rixen.										
	c	90	66	73,3	66	24	36,4	7	10,6	-	-
	d	87	27	31,0	108	-	-	-	-	-	-
	a	455	375	82,4	362	52	14,4	-	-	66	18,2
147	Rösenbeck.										
	b	449	384	85,5	380	232	61,1	24	6,3	3	0,8
	c	425	323	76,0	306	115	37,6	42	13,7	-	-
	a	556	427	76,8	382	130	34,0	149	39,0	-	-
148	Scharfenberg										
	b	583	485	83,2	475	233	49,1	70	14,7	10	2,1
	c	539	413	76,6	405	151	37,3	67	16,5	-	-
	a	525	431	82,1	417	226	54,2	98	23,5	-	-
149	Thülen										
	b	543	482	88,8	472	232	49,1	34	7,2	3	0,6
	c	534	436	81,6	421	206	48,9	44	10,5	-	-
	a	233	165	70,8	109	66	60,6	-	-	-	-
150	Wulfte										
	b	229	203	88,6	201	78	38,8	10	5,0	-	-
	c	228	196	86,0	193	51	26,4	8	4,2	-	-
	d	216	177	81,9	904	-	-	-	-	-	-
151	Ldkr. Brilon										
	a	45 046	35 868	79,6	33 280	14 727	44,3	6 089	18,3	2 003	6,0
	b	48 861	41 891	85,7	41 058	20 459	49,8	6 342	15,5	1 383	3,4
	insgesamt	46 903	37 109	79,1	35 859	16 364	45,6	6 241	17,4	-	-
152	<u>Ldkr. Ennepe-Ruhr-Kreis</u>										
	a	16 504	13 173	79,8	12 914	2 996	23,2	5 078	39,3	3 611	28,0
	b	16 566	13 664	82,5	13 442	2 908	21,7	5 167	38,5	3 471	25,8
	c	17 235	13 002	75,4	12 603	4 908	38,9	5 334	42,4	-	-
153											
	a	18 423	14 232	77,3	13 496	2 055	15,2	4 958	36,8	3 876	28,7
	b	18 871	15 528	82,3	15 088	2 574	17,1	5 689	37,7	3 339	22,1
	c	19 182	14 494	75,6	13 904	4 158	29,9	5 868	42,3	-	-
154											
	a	12 834	10 187	79,4	9 599	2 343	24,4	2 979	31,1	1 274	13,3
	b	13 149	11 401	86,7	11 098	2 750	24,8	3 543	31,9	1 499	13,5
	c	13 790	11 024	79,9	10 532	-	-	3 895	37,0	4 004	38,0
155											
	a	6 119	4 995	81,6	4 577	1 423	31,1	2 464	53,8	-	-
	b	6 315	5 368	85,0	5 106	905	17,7	2 530	49,6	577	11,3
	c	6 494	5 296	81,6	4 953	-	-	2 704	54,6	1 271	25,7
156											
	a	9 021	6 892	76,4	6 452	1 079	16,7	3 097	48,0	1 604	24,9
	b	9 323	7 646	82,0	7 380	1 320	17,9	3 406	46,2	1 619	21,9
	c	9 592	7 361	76,7	6 964	-	-	3 512	50,4	2 328	33,4
157											
	a	18 849	13 763	73,0	13 139	3 822	29,0	4 606	35,1	2 765	21,0
	b	19 338	15 915	82,3	15 609	3 721	23,9	5 079	32,6	2 694	17,3
	c	20 016	14 863	74,3	14 420	5 900	40,9	5 322	36,9	-	-
158											
	a	8 833	6 699	75,8	6 234	1 668	26,8	2 806	45,0	1 168	18,7
	b	9 072	7 559	83,3	7 350	1 829	24,9	3 079	41,9	1 192	16,2
	c	9 324	7 402	79,4	7 055	-	-	3 437	48,7	2 304	32,7
159	<u>Amt Blankenstein</u>										
	a	1 466	1 177	80,3	1 061	681	64,2	380	35,8	-	-
	b	1 573	1 403	89,2	1 350	647	47,9	354	26,2	135	10,0
	c	1 609	1 358	84,4	1 279	-	-	360	28,1	726	56,9
160											
	a	1 063	846	79,6	755	285	37,8	470	62,2	-	-
	b	1 115	935	83,9	895	220	24,6	441	49,3	159	17,8
	c	1 149	900	78,3	859	-	-	471	54,7	293	34,1
161											
	a	1 042	845	81,1	647	120	18,5	527	81,5	-	-
	b	1 059	926	87,4	891	168	18,9	463	51,9	153	17,2
	c	1 044	863	82,7	823	-	-	476	57,9	268	32,6
162											
	a	4 040	3 351	82,9	3 085	-	-	1 510	48,9	1 322	42,9
	b	4 163	3 656	87,8	3 532	554	15,7	1 629	46,1	868	24,6
	c	4 254	3 513	82,6	3 333	-	-	1 689	50,7	1 262	37,9
163											
	a	1 154	955	82,8	869	-	-	405	46,7	368	42,3
	b	1 169	1 006	86,1	951	129	13,6	418	44,0	234	24,6
	c	1 182	967	81,8	887	-	-	436	49,2	314	35,4
164											
	a	5 038	4 164	82,7	3 804	1 285	33,8	2 032	53,4	-	-
	b	5 213	4 632	88,9	4 480	1 282	28,6	1 890	42,2	186	4,2
	c	5 381	4 584	85,2	4 343	-	-	2 168	49,9	1 122	25,8

a) Wahl zu den Vertretungen der Gemeinden am 17.10.1948. - b) Bundestagswahl am 14.8.1949. - c) Landtagswahl am 18.6.1950. -
 1) Dorfpartei. - 2) Darin Dorfpartei mit 583 und Dorfgemeinschaft mit 217 Stimmen.

Gültige Stimmen																		Lfd. Nr.
davon																		
KPD		Z		DKP DRP		RSF		HWVP		DP		SRP		Sonstige Parteien		Unab- hängige		
-	-	-	-	-	-	-	-	-	-	-	-	-	-	-	-	-	-	144
-	-	30	38,5	2	2,6	-	-	-	-	-	-	-	-	-	-	13	16,6	
-	-	13	20,6	-	-	-	-	-	-	-	-	-	-	-	-	15	23,8	
-	-	-	-	-	-	-	-	-	-	-	-	-	-	53 ¹⁾	100,0	-	-	145
-	-	-	-	-	-	-	-	-	-	-	-	-	-	-	-	59	100,0	
-	-	20	23,8	-	-	-	-	-	-	-	-	-	-	-	-	18	21,4	
-	-	11	16,7	-	-	-	-	-	-	-	-	-	-	-	-	24	36,3	146
-	-	-	-	-	-	-	-	-	-	-	-	-	-	108 ¹⁾	100,0	-	-	
-	-	244	67,4	-	-	-	-	-	-	-	-	-	-	-	-	-	-	
3	0,8	67	17,6	1	0,3	-	-	-	-	-	-	-	-	-	-	50	13,1	147
2	0,7	101	33,0	-	-	-	-	-	-	5	1,6	-	-	-	-	41	13,4	
-	-	59	15,5	-	-	-	-	-	-	-	-	-	-	-	-	44	11,5	
1	0,2	70	14,7	3	0,6	1	0,2	-	-	-	-	-	-	-	-	87	18,4	148
3	0,7	50	12,4	-	-	-	-	-	-	4	1,0	-	-	-	-	130	32,1	
-	-	93	22,3	-	-	-	-	-	-	-	-	-	-	-	-	-	-	
-	-	156	33,1	-	-	5	1,1	-	-	-	-	-	-	-	-	42	8,9	149
1	0,2	94	22,3	-	-	-	-	-	-	4	1,0	-	-	-	-	72	17,1	
-	-	-	-	-	-	-	-	-	-	-	-	-	-	-	-	43	39,4	
3	1,5	78	38,8	-	-	-	-	-	-	-	-	-	-	-	-	32	15,9	150
-	-	34	17,6	-	-	-	-	-	-	4	2,1	-	-	-	-	96	49,7	
-	-	-	-	-	-	-	-	-	-	-	-	-	-	800 ²⁾	88,5	104	11,5	
29	0,1	7 978	24,0	-	-	-	-	-	-	-	-	-	-	-	-	2 454	7,3	151
463	1,1	8 007	19,5	332	0,8	89	0,2	-	-	-	-	-	-	-	-	3 983	9,7	
316	0,9	6 202	17,3	-	-	-	-	-	-	1 006	2,8	-	-	-	-	5 730	16,0	
1 229	9,5	-	-	-	-	-	-	-	-	-	-	-	-	-	-	-	-	152
1 169	8,7	122	0,9	181	1,3	383	2,8	21	0,2	-	-	-	-	-	-	20	0,1	
933	7,4	101	0,8	785	6,2	372	3,0	-	-	170	1,3	-	-	-	-	-	-	
2 607	19,3	-	-	-	-	-	-	-	-	-	-	-	-	-	-	-	-	153
2 656	17,6	144	1,0	302	2,0	320	2,1	31	0,2	-	-	-	-	-	-	33	0,2	
1 820	13,1	104	0,7	1 542	11,1	225	1,6	-	-	187	1,3	-	-	-	-	-	-	
1 261	13,1	-	-	-	-	1 742	18,1	-	-	-	-	-	-	-	-	-	-	154
1 580	14,2	145	1,3	107	1,0	1 406	12,7	22	0,2	-	-	-	-	-	-	46	0,4	
1 133	10,8	389	3,7	99	0,9	956	9,1	-	-	56	0,5	-	-	-	-	-	-	
690	15,1	-	-	-	-	-	-	-	-	-	-	-	-	-	-	-	-	155
613	12,0	41	0,8	91	1,8	318	6,2	14	0,3	-	-	-	-	-	-	17	0,3	
417	8,4	143	2,9	80	1,6	288	5,8	-	-	50	1,0	-	-	-	-	-	-	
672	10,4	-	-	-	-	-	-	-	-	-	-	-	-	-	-	-	-	156
740	10,0	79	1,1	109	1,5	70	0,9	21	0,3	-	-	-	-	-	-	16	0,2	
527	7,6	305	4,4	100	1,4	131	1,9	-	-	61	0,9	-	-	-	-	-	-	
1 966	14,9	-	-	-	-	-	-	-	-	-	-	-	-	-	-	-	-	157
1 990	12,7	303	1,9	502	3,2	885	5,7	37	0,2	-	-	-	-	-	-	398	2,5	
1 367	9,5	262	1,8	776	5,4	633	4,4	-	-	160	1,1	-	-	-	-	-	-	
592	9,5	-	-	-	-	-	-	-	-	-	-	-	-	-	-	-	-	158
776	10,6	75	1,0	221	3,0	137	1,9	11	0,1	-	-	-	-	-	-	30	0,4	
458	6,5	339	4,8	109	1,5	318	4,5	-	-	90	1,3	-	-	-	-	-	-	
-	-	-	-	-	-	-	-	-	-	-	-	-	-	-	-	-	-	159
63	4,7	10	0,7	21	1,6	108	8,0	5	0,4	-	-	-	-	-	-	7	0,5	
45	3,5	30	2,3	17	1,3	89	7,0	-	-	12	0,9	-	-	-	-	-	-	
-	-	-	-	-	-	-	-	-	-	-	-	-	-	-	-	-	-	160
36	4,0	10	1,1	3	0,3	26	2,9	-	-	-	-	-	-	-	-	-	-	
12	1,4	23	2,8	8	0,9	41	4,8	-	-	11	1,3	-	-	-	-	-	-	
-	-	-	-	-	-	-	-	-	-	-	-	-	-	-	-	-	-	161
29	3,3	8	0,9	7	0,8	61	6,8	1	0,1	-	-	-	-	-	-	1	0,1	
20	2,4	15	1,8	9	1,1	30	3,6	-	-	5	0,6	-	-	-	-	-	-	
253	8,2	-	-	-	-	-	-	-	-	-	-	-	-	-	-	-	-	162
209	5,9	83	2,3	42	1,2	116	3,3	13	0,4	-	-	-	-	-	-	18	0,5	
128	3,8	97	2,9	44	1,3	92	2,8	-	-	21	0,6	-	-	-	-	-	-	
96	11,0	-	-	-	-	-	-	-	-	-	-	-	-	-	-	-	-	163
86	9,0	25	2,6	6	0,6	51	5,4	-	-	-	-	-	-	-	-	2	0,2	
43	4,8	35	3,9	15	1,7	37	4,2	-	-	7	0,8	-	-	-	-	-	-	
487	12,8	-	-	-	-	-	-	-	-	-	-	-	-	-	-	-	-	164
572	12,8	51	1,1	38	0,8	447	10,0	5	0,1	-	-	-	-	-	-	9	0,2	
415	9,6	276	6,4	43	1,0	296	6,8	-	-	23	0,5	-	-	-	-	-	-	

a) Neuwahl zu den Vertretungen einzelner Gemeinden 1951 und 1952.

Lfd. Nr.	Gemeinde Verwaltungsbezirk		Wahl- berechtigte	Wähler		insgesamt	CDU		SPD		FDP	
<u>Amt Breckerfeld</u>												
164	Breckerfeld, Stadt	a	3 872	2 860	73,9	2 718	687	25,3	834	30,7	977	35,9
		b	4 058	3 124	77,0	3 050	775	25,4	963	31,5	887	29,1
		c	4 051	2 749	67,9	2 645	1 262	47,8	900	34,0	-	-
165	Dahl	a	3 167	2 326	73,4	2 170	484	22,3	861	39,7	615	28,3
		b	3 349	2 673	79,8	2 555	574	22,5	983	38,5	545	21,3
		c	3 326	2 397	72,1	2 257	839	37,2	948	41,9	-	-
166	Waldbauer.	a	601	456	75,9	446	-	-	201	45,1	245	54,9
		b	631	449	71,2	438	68	15,5	191	43,6	142	32,4
		c	617	376	60,9	358	129	36,0	159	44,4	-	-
<u>Amt Haslinghausen</u>												
167	Gennebreck	a	1 552	1 193	76,9	1 138	472	41,4	375	33,0	210	18,5
		b	1 594	1 276	80,1	1 254	412	32,9	366	29,2	235	18,7
		c	1 626	1 113	68,5	1 070	438	40,9	364	34,0	-	-
168	Haslinghausen.	a	3 857	3 029	78,5	2 763	-	-	1 199	43,4	1 157	41,9
		b	4 002	3 319	82,9	3 176	489	15,4	1 278	40,2	776	24,4
		c	4 084	3 017	73,9	2 863	946	33,0	1 345	47,0	-	-
169	Hiddinghausen.	a	807	695	86,1	650	-	-	372	57,2	278	42,8
		b	839	717	85,6	694	76	11,0	361	52,0	163	23,5
		c	824	699	84,8	662	200	30,2	380	57,4	-	-
170	Linderhausen	a	1 080	884	81,9	804	-	-	423	52,6	247	30,7
		b	1 126	940	83,5	907	85	9,4	396	43,6	195	21,5
		c	1 160	871	75,1	817	219	26,8	435	53,3	-	-
<u>Amt Hattingen</u>												
171	Altendorf.	a	3 263	2 545	78,0	2 319	1 088	47,0	824	35,5	-	-
		b	3 344	2 830	84,6	2 743	1 282	46,8	783	28,5	90	3,3
		c	3 395	2 585	76,1	2 421	-	-	715	29,5	936	38,8
172	Bredenscheid-Stüter.	a	2 650	2 064	77,9	1 897	501	26,4	1 058	55,7	286	15,1
		b	2 682	2 300	85,8	2 218	421	19,0	1 086	49,1	329	14,8
		c	2 718	2 214	81,5	2 114	-	-	1 099	52,0	687	32,5
173	Niederelfringhausen.	a	194	122	62,9	112	76	67,9	36	32,1	-	-
		b	214	153	71,5	149	49	32,9	52	34,8	30	20,1
		c	199	106	53,3	102	-	-	49	48,1	39	38,2
174	Oberelfringhausen.	a	361	240	66,5	228	166	72,8	62	27,2	-	-
		b	364	268	73,6	265	126	47,6	80	30,2	42	15,8
		c	364	246	67,6	239	-	-	81	33,9	113	47,2
175	Oberstüter	a	205	176	85,9	166	104	62,7	62	37,3	-	-
		b	207	174	84,1	172	75	43,7	62	36,0	22	12,8
		c	211	174	82,5	167	-	-	73	43,7	71	42,5
176	Winz	a	4 700	3 681	78,3	3 273	1 427	43,5	1 278	39,0	-	-
		b	4 844	4 147	85,6	3 984	1 402	35,2	1 309	32,8	332	8,3
		c	4 908	3 875	79,0	3 657	-	-	1 394	38,1	1 467	40,2
<u>Amt Volmarstein</u>												
177	Asbeck	a	302	248	82,1	241	-	-	105	43,6	87	36,1
		b	321	265	82,6	252	22	8,7	119	47,2	62	24,6
		c	330	261	79,1	247	-	-	126	51,1	71	28,7
178	Berge.	a	618	512	82,8	469	95	20,3	229	48,8	-	-
		b	645	516	80,0	492	52	10,6	214	43,6	64	13,0
		c	647	505	78,1	481	-	-	249	51,7	59	12,3
179	Esborn	a	1 126	834	74,1	744	290	39,0	454	61,0	-	-
		b	1 169	906	77,5	869	245	28,2	438	50,5	101	11,6
		c	1 150	904	78,6	855	-	-	473	55,3	265	31,0
180	Silschede.	a	1 392	1 106	79,5	1 000	-	-	567	56,7	228	22,8
		b	1 437	1 168	81,3	1 117	138	12,4	605	54,2	153	13,7
		c	1 442	1 059	73,4	1 014	-	-	613	60,5	217	21,4
181	Volmarstein.	a	5 394	3 487	64,6	3 203	1 422	44,4	1 480	46,2	-	-
		b	5 626	4 161	74,0	4 011	1 136	28,4	1 729	43,2	567	14,1
		c	5 748	4 049	70,4	3 869	-	-	1 883	48,7	1 331	34,4
182	Wangern.	a	2 614	2 107	80,6	1 791	287	16,0	1 280	71,5	-	-
		b	2 655	2 277	85,8	2 192	334	15,2	1 145	52,2	394	18,0
		c	2 759	2 373	86,0	2 249	-	-	1 353	60,2	565	25,1
183	Ldkr. Ennepe-Ruhr- Kreis insgesamt	a	142 141	109 844	77,3	102 784	24 856	24,2	43 012	41,8	20 318	19,8
		b	146 033	121 302	83,1	117 710	26 768	22,8	45 848	39,0	21 255	18,1
		c	149 811	115 200	76,9	110 042	18 999	17,3	48 311	43,9	19 713	17,9

a) Wahl zu den Vertretungen der Gemeinden am 17.10.1948. - b) Bundestagswahl am 14.8.1949. - c) Landtagswahl am 18.6.1950. -

Gültige Stimmen																			Lfd. Nr.
davon																			
KPD		Z		DKP DRP		RSF		RWVP		DP		SRP		Sonstige Parteien		Unab- hängige			
220	8,1	-	-	-	-	-	-	-	-	-	-	-	-	-	-	-	-	164	
231	7,6	27	0,9	122	4,0	23	0,8	6	0,2	-	-	-	-	-	-	16	0,5		
189	7,1	13	0,5	147	5,6	54	2,0	-	-	80	3,0	-	-	-	-	-	-		
210	9,7	-	-	-	-	-	-	-	-	-	-	-	-	-	-	-	-	165	
317	12,4	30	1,2	56	2,2	31	1,2	3	0,1	-	-	-	-	-	-	16	0,6		
212	9,4	11	0,5	92	4,1	67	3,0	-	-	88	3,9	-	-	-	-	-	-		
-	-	-	-	-	-	-	-	-	-	-	-	-	-	-	-	-	-	166	
17	3,9	2	0,5	4	0,9	11	2,5	3	0,7	-	-	-	-	-	-	-	-		
7	2,0	-	-	23	6,4	7	2,0	-	-	33	9,2	-	-	-	-	-	-		
81	7,1	-	-	-	-	-	-	-	-	-	-	-	-	-	-	-	-	167	
102	8,1	35	2,8	29	2,3	73	5,8	-	-	-	-	-	-	-	-	2	0,2		
60	5,6	36	3,4	58	5,4	77	7,2	-	-	37	3,5	-	-	-	-	-	-		
407	14,7	-	-	-	-	-	-	-	-	-	-	-	-	-	-	-	-	168	
429	13,5	36	1,1	62	2,0	85	2,7	8	0,3	-	-	-	-	-	-	13	0,4		
321	11,2	17	0,6	122	4,3	72	2,5	-	-	40	1,4	-	-	-	-	-	-		
-	-	-	-	-	-	-	-	-	-	-	-	-	-	-	-	-	-	169	
52	7,5	7	1,0	18	2,6	14	2,0	-	-	-	-	-	-	-	-	3	0,4		
21	3,2	2	0,3	27	4,1	22	3,3	-	-	10	1,5	-	-	-	-	-	-		
134	16,7	-	-	-	-	-	-	-	-	-	-	-	-	-	-	-	-	170	
147	16,2	6	0,7	16	1,8	49	5,4	3	0,3	-	-	-	-	-	-	10	1,1		
85	10,4	2	0,2	38	4,7	33	4,0	-	-	5	0,6	-	-	-	-	-	-		
86	3,7	321	13,8	-	-	-	-	-	-	-	-	-	-	-	-	-	-	171	
94	3,4	304	11,1	17	0,6	162	5,9	-	-	-	-	-	-	-	-	11	0,4		
49	2,0	574	23,7	32	1,3	97	4,0	-	-	18	0,7	-	-	-	-	-	-		
52	2,8	-	-	-	-	-	-	-	-	-	-	-	-	-	-	-	-	172	
107	4,8	21	0,9	14	0,6	236	10,6	2	0,1	-	-	-	-	-	-	2	0,1		
64	3,0	49	2,3	14	0,7	192	9,1	-	-	9	0,4	-	-	-	-	-	-		
-	-	-	-	-	-	-	-	-	-	-	-	-	-	-	-	-	-	173	
8	5,4	5	3,4	-	-	3	2,0	1	0,7	-	-	-	-	-	-	1	0,7		
3	2,9	9	8,8	-	-	2	2,0	-	-	-	-	-	-	-	-	-	-		
-	-	-	-	-	-	-	-	-	-	-	-	-	-	-	-	-	-	174	
4	1,5	8	3,0	1	0,4	3	1,1	-	-	-	-	-	-	-	-	1	0,4		
6	2,5	25	10,5	4	1,7	7	2,9	-	-	3	1,3	-	-	-	-	-	-		
-	-	-	-	-	-	-	-	-	-	-	-	-	-	-	-	-	-	175	
4	2,3	-	-	-	-	9	5,2	-	-	-	-	-	-	-	-	-	-		
6	3,6	6	3,6	1	0,6	9	5,4	-	-	1	0,6	-	-	-	-	-	-		
362	11,2	206	6,3	-	-	-	-	-	-	-	-	-	-	-	-	-	-	176	
341	8,6	210	5,3	25	0,6	340	8,5	7	0,2	-	-	-	-	-	-	18	0,5		
229	6,3	292	8,0	38	1,0	210	5,7	-	-	27	0,7	-	-	-	-	-	-		
49	20,3	-	-	-	-	-	-	-	-	-	-	-	-	-	-	-	-	177	
28	11,1	1	0,4	5	2,0	7	2,8	-	-	-	-	-	-	-	-	8	3,2		
33	13,4	4	1,6	8	3,2	2	0,8	-	-	3	1,2	-	-	-	-	-	-		
145	30,9	-	-	-	-	-	-	-	-	-	-	-	-	-	-	-	-	178	
137	27,8	8	1,6	9	1,8	6	1,2	-	-	-	-	-	-	-	-	2	0,4		
122	25,4	11	2,3	34	7,1	2	0,4	-	-	4	0,8	-	-	-	-	-	-		
-	-	-	-	-	-	-	-	-	-	-	-	-	-	-	-	-	-	179	
43	4,9	6	0,7	23	2,6	12	1,4	1	0,1	-	-	-	-	-	-	-	-		
28	3,3	35	4,1	27	3,2	13	1,5	-	-	14	1,6	-	-	-	-	-	-		
205	20,5	-	-	-	-	-	-	-	-	-	-	-	-	-	-	-	-	180	
176	15,8	5	0,4	16	1,4	16	1,4	2	0,2	-	-	-	-	-	-	6	0,5		
114	11,2	7	0,7	44	4,3	16	1,6	-	-	3	0,3	-	-	-	-	-	-		
301	9,4	-	-	-	-	-	-	-	-	-	-	-	-	-	-	-	-	181	
399	9,9	29	0,7	68	1,7	48	1,2	6	0,1	-	-	-	-	-	-	29	0,7		
261	6,7	154	4,0	120	3,1	92	2,4	-	-	28	0,7	-	-	-	-	-	-		
224	12,5	-	-	-	-	-	-	-	-	-	-	-	-	-	-	-	-	182	
194	8,9	29	1,3	59	2,7	17	0,8	6	0,3	-	-	-	-	-	-	14	0,6		
144	6,4	68	3,0	39	1,7	42	1,9	-	-	38	1,7	-	-	-	-	-	-		
12 329	12,0	527	0,5	-	-	1 742	1,7	-	-	-	-	-	-	-	-	-	-	183	
13 349	11,3	1 865	1,6	2 174	1,8	5 473	4,6	229	0,2	-	-	-	-	-	-	749	0,6		
9 272	8,4	3 434	3,1	4 495	4,1	4 524	4,1	-	-	1 294	1,2	-	-	-	-	-	-		

a) Neuwahl zu den Vertretungen einzelner Gemeinden 1951 und 1952.

Lfd. Nr.	Gemeinde Verwaltungsbezirk		Wahl- berechtigte	Wähler		insgesamt	CDU		SPD		FDP	
	<u>Ldkr. Iserlohn</u>											
184	Hohenlimburg, Stadt.	a	15 756	11 759	74,6	11 126	2 696	24,2	6 339	57,0	1 157	10,4
		b	16 244	13 550	83,4	13 175	3 045	23,2	6 236	47,3	1 339	10,2
		c	16 469	12 784	77,6	12 202	-	-	6 243	51,2	3 792	31,1
185	Letmathe, Stadt.	a	7 590	5 459	71,9	5 030	1 709	34,0	1 637	32,5	-	-
		b	7 766	6 222	80,1	6 096	2 255	37,1	1 424	23,4	508	8,3
		c	7 995	5 943	74,3	5 680	-	-	1 566	27,5	2 122	37,4
186	Menden, Stadt.	a	13 999	9 657	69,0	9 315	3 507	37,6	2 505	26,9	-	-
		b	14 125	11 683	82,7	11 487	4 104	35,7	2 628	22,9	434	3,8
		c	14 925	11 302	75,7	11 026	4 561	41,4	2 370	21,5	-	-
187	Schwerte, Stadt.	a	15 613	12 088	77,4	11 372	3 364	29,6	4 801	42,2	1 283	11,3
		b	15 875	13 669	86,1	13 240	4 161	31,3	4 641	35,1	1 318	10,0
		c	16 308	13 216	81,0	12 642	-	-	5 325	42,0	4 887	38,7
	<u>Amt Ergste</u>											
188	Berghum.	a	725	523	72,1	500	175	35,0	325	65,0	-	-
		b	746	552	74,0	544	157	28,9	256	47,1	47	8,6
		c	732	490	66,9	469	-	-	261	55,6	131	27,9
189	Ergste	a	1 970	1 585	80,5	1 474	695	47,2	693	47,0	-	-
		b	1 970	1 697	86,1	1 631	449	27,5	694	42,6	149	9,1
		c	2 001	1 615	80,7	1 521	-	-	760	50,0	523	34,4
190	Hennen	a	2 502	1 792	71,6	1 656	815	49,2	841	50,8	-	-
		b	2 569	2 068	80,5	2 015	679	33,7	705	35,0	239	11,9
		c	2 555	1 869	73,2	1 791	-	-	770	43,1	702	39,2
	<u>Amt Hemer</u>											
191	Becke.	a	659	498	75,6	449	139	30,9	133	29,6	-	-
		b	688	581	84,4	555	181	32,6	119	21,4	38	6,8
		c	697	504	72,3	479	168	35,1	135	28,2	-	-
192	Dellinghofen	a	1 570	1 215	77,4	1 130	500	44,3	537	47,5	-	-
		b	1 746	1 388	79,5	1 335	470	35,1	478	35,8	121	9,1
		c	1 917	1 335	69,6	1 279	426	33,2	452	35,3	-	-
193	Ervingen	a	1 344	1 082	80,5	1 017	164	16,2	372	36,6	-	-
		b	1 441	1 172	81,3	1 148	277	24,2	476	41,5	172	15,0
		c	1 432	950	66,3	915	299	32,7	420	45,9	-	-
194	Frönsberg.	a	373	291	78,0	279	149	53,4	56	20,1	-	-
		b	485	398	82,1	389	227	58,3	69	17,7	40	10,3
		c	455	338	74,1	330	216	65,5	68	20,6	-	-
195	Hemer, Stadt	a	12 408	9 394	75,7	8 928	3 667	41,2	3 334	37,3	-	-
		b	13 018	10 796	82,9	10 511	3 528	33,6	3 046	29,0	599	5,7
		c	13 386	10 293	76,9	9 962	3 499	35,1	3 084	31,0	-	-
196	Ihmert	a	1 520	1 181	77,7	1 132	493	43,5	448	39,6	-	-
		b	1 626	1 287	79,2	1 253	419	33,4	486	38,8	133	10,6
		c	1 614	1 077	66,7	1 027	358	34,9	417	40,5	-	-
197	Kosbern.	a	330	156	47,3	136	-	-	-	-	-	-
		b	365	217	59,5	212	112	52,8	40	18,9	37	17,5
		c	347	142	40,9	139	86	61,8	31	22,3	-	-
	<u>Amt Menden</u>											
198	Bösperde	a	1 628	1 296	79,6	1 247	375	30,1	329	26,4	-	-
		b	1 628	1 381	84,8	1 360	339	24,9	335	24,6	27	2,0
		c	1 672	1 354	81,0	1 311	376	28,7	371	28,3	-	-
199	Haltingen	a	709	599	84,5	577	196	34,0	249	43,1	-	-
		b	717	602	84,0	586	182	31,0	173	29,5	11	1,9
		c	718	570	79,4	543	225	41,3	158	29,1	-	-
200	Lendringsen.	a	4 443	3 363	75,7	3 252	772	23,7	1 004	30,9	-	-
		b	4 628	4 027	87,0	3 958	865	21,9	1 187	29,9	84	2,1
		c	4 809	3 921	81,5	3 807	1 024	26,9	1 221	32,0	-	-
201	Oesbern	a	417	311	74,6	251	251	100,0	-	-	-	-
		b	448	367	81,9	353	148	42,0	21	5,9	5	1,4
		c	436	346	79,4	336	158	47,0	18	5,4	-	-
202	Schwitten.	a	878	679	77,3	641	430	67,1	202	31,5	-	-
		b	843	740	87,8	726	249	34,3	97	13,4	19	2,6
		c	869	717	82,5	704	314	44,6	96	13,6	-	-
203	Sümmern.	a	1 137	923	81,2	858	419	48,8	-	-	-	-
		b	1 211	1 006	83,1	988	407	41,2	143	14,5	33	3,3
		c	1 247	962	77,1	933	424	45,4	136	14,6	-	-
204	Wimbern.	a	400	307	76,8	286	208	72,7	78	27,3	-	-
		b	492	444	90,2	439	191	43,5	62	14,1	14	3,2
		c	339	268	79,1	260	136	52,4	37	14,2	-	-
		d	377	182	50,1	543	543	100,0	-	-	-	-

a) Wahl zu den Vertretungen der Gemeinden am 17.10.1948. - b) Bundestagswahl am 14.8.1949. - c) Landtagswahl am 18.6.1950. -

Gültige Stimmen																		Lfd. Nr.
davon																		
KPD		Z		DKP DRP		RSF		RWVP		DP		SRP		Sonstige Parteien		Unab- hängige		
934	8,4	-	-	-	-	-	-	-	-	-	-	-	-	-	-	-	-	184
1 016	7,7	252	1,9	588	4,5	270	2,0	32	0,2	-	-	-	-	-	-	397	3,0	
747	6,1	528	4,3	339	2,8	415	3,4	-	-	138	1,1	-	-	-	-	-	-	
196	3,9	1 037	20,6	-	-	-	-	-	-	-	-	-	-	-	-	451	9,0	185
276	4,5	908	14,9	110	1,8	117	1,9	15	0,2	-	-	-	-	-	-	483	7,9	
183	3,2	1 135	20,0	445	7,8	129	2,3	-	-	100	1,8	-	-	-	-	-	-	
259	2,8	3 044	32,7	-	-	-	-	-	-	-	-	-	-	-	-	-	-	186
322	2,8	3 479	30,3	125	1,1	228	2,0	27	0,2	-	-	-	-	-	-	140	1,2	
151	1,4	3 203	29,0	216	2,0	410	3,7	-	-	115	1,0	-	-	-	-	-	-	
918	8,1	1 006	8,8	-	-	-	-	-	-	-	-	-	-	-	-	-	-	187
1 143	8,6	820	6,2	197	1,5	142	1,1	29	0,2	-	-	-	-	-	-	789	6,0	
720	5,7	917	7,3	322	2,5	287	2,3	-	-	184	1,5	-	-	-	-	-	-	
-	-	-	-	-	-	-	-	-	-	-	-	-	-	-	-	-	-	188
22	4,0	-	-	6	1,1	2	0,4	-	-	-	-	-	-	-	-	54	9,9	
13	2,8	8	1,7	31	6,6	21	4,5	-	-	4	0,9	-	-	-	-	-	-	
86	5,8	-	-	-	-	-	-	-	-	-	-	-	-	-	-	-	-	189
110	6,7	6	0,4	27	1,7	9	0,6	2	0,1	-	-	-	-	-	-	185	11,3	
71	4,7	31	2,0	39	2,6	75	4,9	-	-	22	1,4	-	-	-	-	-	-	
-	-	-	-	-	-	-	-	-	-	-	-	-	-	-	-	-	-	190
36	1,8	43	2,1	39	1,9	19	0,9	6	0,3	-	-	-	-	-	-	249	12,4	
24	1,3	94	5,2	47	2,6	121	6,8	-	-	33	1,8	-	-	-	-	-	-	
47	10,5	130	29,0	-	-	-	-	-	-	-	-	-	-	-	-	-	-	191
40	7,2	118	21,3	11	2,0	41	7,4	2	0,4	-	-	-	-	-	-	5	0,9	
26	5,4	72	15,0	11	2,3	63	13,2	-	-	4	0,8	-	-	-	-	-	-	
93	8,2	-	-	-	-	-	-	-	-	-	-	-	-	-	-	-	-	192
105	7,9	33	2,5	13	1,0	104	7,8	1	0,1	-	-	-	-	-	-	10	0,7	
75	5,9	71	5,6	24	1,9	203	15,9	-	-	28	2,2	-	-	-	-	-	-	
30	2,9	-	-	-	-	-	-	-	-	-	-	-	-	-	-	451	44,3	193
35	3,0	12	1,0	20	1,7	106	9,2	-	-	-	-	-	-	-	-	50	4,4	
14	1,5	17	1,9	33	3,6	118	12,9	-	-	14	1,5	-	-	-	-	-	-	
-	-	-	-	-	-	-	-	-	-	-	-	-	-	-	-	74	26,5	194
8	2,1	8	2,1	-	-	24	6,2	-	-	-	-	-	-	-	-	13	3,3	
4	1,2	9	2,7	7	2,1	21	6,4	-	-	5	1,5	-	-	-	-	-	-	
655	7,3	1 272	14,2	-	-	-	-	-	-	-	-	-	-	-	-	-	-	195
709	6,7	1 230	11,7	120	1,1	1 119	10,6	17	0,2	-	-	-	-	-	-	143	1,4	
448	4,5	946	9,5	140	1,4	1 688	16,9	-	-	157	1,6	-	-	-	-	-	-	
36	3,2	-	-	-	-	-	-	-	-	-	-	-	-	-	-	155	13,7	196
51	4,1	25	2,0	12	1,0	44	3,5	1	0,1	-	-	-	-	-	-	82	6,5	
22	2,1	16	1,6	14	1,4	164	16,0	-	-	36	3,5	-	-	-	-	-	-	
-	-	-	-	-	-	-	-	-	-	-	-	-	-	-	-	136	100,0	197
2	0,9	2	0,9	5	2,4	4	1,9	3	1,4	-	-	-	-	-	-	7	3,3	
1	0,7	3	2,2	4	2,9	11	7,9	-	-	3	2,2	-	-	-	-	148	100,0	
-	-	-	-	-	-	-	-	-	-	-	-	-	-	-	-	-	-	198
-	-	543	43,5	-	-	-	-	-	-	-	-	-	-	-	-	-	-	
16	1,2	486	35,7	9	0,7	11	0,8	3	0,2	-	-	-	-	-	-	134	9,9	
9	0,7	474	36,1	40	3,1	25	1,9	-	-	16	1,2	-	-	-	-	-	-	199
-	-	132	22,9	-	-	-	-	-	-	-	-	-	-	-	-	-	-	
21	3,6	178	30,4	-	-	3	0,5	-	-	-	-	-	-	-	-	18	3,1	
9	1,7	135	24,9	1	0,2	8	1,5	-	-	7	1,3	-	-	-	-	-	-	200
68	2,1	1 134	34,9	-	-	-	-	-	-	-	-	-	-	-	-	274	8,4	
98	2,5	1 579	39,9	20	0,5	30	0,8	2	0,2	-	-	-	-	-	-	89	2,2	
65	1,7	1 343	35,3	63	1,7	63	1,7	-	-	28	0,7	-	-	-	-	-	-	201
-	-	-	-	-	-	-	-	-	-	-	-	-	-	-	-	-	-	
3	0,8	135	38,3	4	1,1	4	1,1	-	-	-	-	-	-	-	-	33	9,4	
3	0,9	122	36,2	14	4,2	18	5,4	-	-	3	0,9	-	-	-	-	-	-	202
-	-	-	-	-	-	-	-	-	-	-	-	-	-	-	-	-	-	
7	1,0	326	45,0	1	0,1	1	0,1	1	0,1	-	-	-	-	-	-	9	1,4	
3	0,4	252	35,8	11	1,6	17	2,4	-	-	11	1,6	-	-	-	-	25	3,4	203
-	-	439	51,2	-	-	-	-	-	-	-	-	-	-	-	-	-	-	
10	1,0	373	37,8	2	0,2	3	0,3	-	-	-	-	-	-	-	-	17	1,7	
6	0,6	332	35,6	15	1,6	10	1,1	-	-	10	1,1	-	-	-	-	-	-	204
-	-	-	-	-	-	-	-	-	-	-	-	-	-	-	-	-	-	
10	2,3	79	18,0	4	0,9	20	4,6	-	-	-	-	-	-	-	-	59	13,4	
-	-	37	14,2	11	4,2	36	13,8	-	-	3	1,2	-	-	-	-	-	-	-
-	-	-	-	-	-	-	-	-	-	-	-	-	-	-	-	-	-	-

d) Neuwahl zu den Vertretungen einzelner Gemeinden 1951 und 1952

Lfd. Nr.	Gemeinde Verwaltungsbezirk		Wahl- berechtigte	Wähler		insgesamt	CDU		SPD		FDP	
<u>Amt Oestrich</u>												
205	Lössel	a	1 019	619	60,7	486	-	-	435	89,5	-	-
		b	1 038	695	67,0	670	122	18,1	355	53,0	56	8,4
		c	1 047	620	59,2	599	-	-	333	55,6	97	16,2
206	Oestrich	a	6 061	3 872	63,9	3 595	855	23,8	2 009	55,9	-	-
		b	6 374	4 756	74,6	4 597	881	19,2	2 044	44,5	439	9,5
		c	6 458	4 461	69,1	4 261	-	-	2 050	48,2	904	21,2
<u>Amt Westhofen</u>												
207	Garenfeld.	a	521	394	75,6	359	188	52,4	171	47,6	-	-
		b	562	457	81,3	440	144	32,7	179	40,8	60	13,6
		c	571	407	71,3	385	-	-	173	44,9	112	29,1
208	Geisecke	a	531	451	84,9	407	220	54,1	187	45,9	-	-
		b	557	506	90,8	481	198	41,1	197	41,0	34	7,1
		c	555	441	79,5	413	-	-	187	45,3	175	42,4
209	Holsen	a	2 614	2 236	85,5	2 067	573	27,7	967	46,8	374	18,1
		b	2 695	2 395	88,9	2 306	604	26,2	1 018	44,1	331	14,4
		c	2 768	2 292	82,8	2 178	-	-	1 129	51,9	749	34,4
210	Lichtendorf.	a	810	701	86,5	616	192	31,2	319	51,8	-	-
		b	848	751	88,6	701	172	24,6	304	43,4	48	6,8
		c	837	674	80,5	620	-	-	316	51,0	153	24,6
211	Villigst	a	724	624	86,2	584	98	16,8	365	62,5	121	20,7
		b	707	636	90,0	618	125	20,2	322	52,0	73	11,8
		c	730	594	81,4	575	-	-	336	58,5	152	26,4
212	Wandhofen.	a	538	574	90,0	534	236	44,2	298	55,8	-	-
		b	651	615	94,5	591	207	35,0	271	46,0	49	8,3
		c	669	582	87,0	550	-	-	296	53,8	186	33,8
213	Westhofen, Stadt . . .	a	2 644	2 234	84,5	2 102	1 087	51,7	760	36,2	-	-
		b	2 718	2 382	87,6	2 296	839	36,6	816	35,6	245	10,7
		c	2 764	2 184	79,0	2 077	-	-	838	40,3	799	38,5
214	Ldkr. Iserlohn insgesamt	a	101 533	75 863	74,7	71 406	24 173	33,9	29 394	41,1	2 935	4,1
		b	104 781	87 040	83,1	84 701	25 737	30,4	28 822	34,0	6 702	7,9
		c	107 322	82 251	76,6	79 014	12 270	15,5	29 597	37,5	15 484	19,6
<u>Ldkr. Lippstadt</u>												
215	Gescke, Stadt.	a	6 916	5 062	73,2	4 855	2 045	42,1	1 291	26,6	328	6,8
		b	7 038	6 178	87,8	6 092	2 889	47,5	1 117	18,3	246	4,0
		c	7 039	5 959	84,7	5 810	2 668	45,9	1 316	22,7	403	6,9
216	Lippstadt, Stadt . . .	a	19 879	14 079	70,8	13 657	4 556	33,4	4 024	29,4	3 376	24,7
		b	21 546	17 988	83,5	17 646	7 593	43,0	3 644	20,7	3 306	18,7
		c	20 710	16 433	79,3	15 967	6 376	39,8	4 673	29,3	3 941	24,7
217	Cappel b. Lippstadt. .	a	349	322	92,3	303	103	34,0	200	66,0	-	-
		b	355	322	90,7	307	119	38,8	81	26,4	34	11,1
		c	340	286	84,1	278	107	38,5	99	35,6	55	19,8
218	Lipperode.	a	1 258	1 121	89,1	1 095	471	43,1	297	27,1	297	27,1
		b	1 246	1 082	86,8	1 052	419	39,8	292	27,8	247	23,5
		c	1 304	1 070	82,1	1 045	407	38,9	372	35,6	215	20,6
<u>Amt Anröchte</u>												
219	Altangesecke.	a	593	460	77,6	446	329	73,8	117	26,2	-	-
		b	586	464	79,2	456	258	56,6	70	15,4	10	2,2
		c	567	448	79,0	429	215	50,1	65	15,2	98	22,8
220	Altenmellrich. . . .	a	264	184	69,7	153	139	90,8	-	-	-	-
		b	280	222	79,3	219	116	53,0	50	22,8	5	2,3
		c	264	212	80,3	208	120	57,7	49	23,6	12	5,8
221	Anröchte	a	2 351	1 715	72,9	1 553	836	53,9	659	42,4	-	-
		b	2 370	1 949	82,2	1 908	866	45,4	434	22,7	132	6,9
		c	2 305	1 918	83,2	1 828	915	50,1	385	21,0	266	14,6
222	Berge.	a	431	328	76,1	317	150	47,3	167	52,7	-	-
		b	427	358	83,8	346	185	53,5	71	20,5	8	2,3
		c	413	336	81,4	305	134	43,9	89	29,2	54	17,7
223	Klieve	a	219	185	84,5	178	-	-	63	35,4	-	-
		b	226	188	83,2	188	51	27,1	55	29,3	5	2,7
		c	200	155	77,5	144	46	31,8	60	41,7	8	5,6
224	Mellrich	a	430	349	81,2	332	158	47,6	-	-	-	-
		b	458	391	85,4	379	199	52,5	60	15,8	12	3,2
		c	442	383	86,7	366	172	47,0	83	22,7	51	13,9
225	Robringhausen. . . .	a	158	145	91,8	138	77	55,8	-	-	-	-
		b	167	157	94,0	154	64	41,6	8	5,2	2	1,3
		c	148	133	89,9	120	48	40,0	9	7,5	15	12,5

a) Wahl zu den Vertretungen der Gemeinden am 17.10.1948. - b) Bundestagswahl am 14.8.1949. - c) Landtagswahl am 18.6.1950. -

Gültige Stimmen																		Lfd. Nr.
davon																		
KPD		Z		DKP DRP		RSF		RWVP		DP		SRP		Sonstige Parteien		Unab- hängige		
51	10,5	-	-	-	-	-	-	-	-	-	-	-	-	-	-	-	-	205
52	7,8	58	8,7	6	0,9	14	2,1	1	0,1	-	-	-	-	-	-	6	0,9	
34	5,7	60	10,0	34	5,7	30	5,0	-	-	11	1,8	-	-	-	-	-	-	
176	4,9	555	15,4	-	-	-	-	-	-	-	-	-	-	-	-	-	-	206
205	4,5	591	12,9	66	1,4	82	1,8	11	0,2	-	-	-	-	-	-	278	6,0	
151	3,5	677	15,9	290	6,8	150	3,5	-	-	39	0,9	-	-	-	-	-	-	
-	-	-	-	-	-	-	-	-	-	-	-	-	-	-	-	-	-	207
17	3,9	1	0,2	1	0,2	16	3,6	-	-	-	-	-	-	-	-	22	5,0	
8	2,1	10	2,6	15	3,9	65	16,9	-	-	2	0,5	-	-	-	-	-	-	
-	-	-	-	-	-	-	-	-	-	-	-	-	-	-	-	-	-	208
14	2,9	8	1,7	2	0,4	3	0,6	-	-	-	-	-	-	-	-	25	5,2	
9	2,2	17	4,1	10	2,4	13	3,1	-	-	2	0,5	-	-	-	-	-	-	
153	7,4	-	-	-	-	-	-	-	-	-	-	-	-	-	-	-	-	209
167	7,2	29	1,3	26	1,1	25	1,1	5	0,2	-	-	-	-	-	-	101	4,4	
113	5,2	70	3,2	62	2,8	39	1,8	-	-	16	0,7	-	-	-	-	-	-	
105	17,0	-	-	-	-	-	-	-	-	-	-	-	-	-	-	-	-	210
94	13,4	14	2,0	10	1,4	4	0,6	1	0,1	-	-	-	-	-	-	54	7,7	
70	11,3	28	4,5	27	4,4	17	2,7	-	-	9	1,5	-	-	-	-	-	-	
-	-	-	-	-	-	-	-	-	-	-	-	-	-	-	-	-	-	211
16	2,6	5	0,8	6	1,0	6	1,0	1	0,2	-	-	-	-	-	-	64	10,4	
12	2,1	6	1,0	50	8,7	11	1,9	-	-	8	1,4	-	-	-	-	-	-	
-	-	-	-	-	-	-	-	-	-	-	-	-	-	-	-	-	-	212
24	4,1	10	1,7	5	0,8	5	0,8	2	0,3	-	-	-	-	-	-	18	3,0	
7	1,3	24	4,4	5	0,9	31	5,6	-	-	1	0,2	-	-	-	-	-	-	
255	12,1	-	-	-	-	-	-	-	-	-	-	-	-	-	-	-	-	213
249	10,8	19	0,8	21	0,9	28	1,2	3	0,1	-	-	-	-	-	-	76	3,3	
215	10,4	40	1,9	46	2,2	110	5,3	-	-	29	1,4	-	-	-	-	-	-	
4 062	5,7	9 292	13,0	-	-	-	-	-	-	-	-	-	-	-	-	1 550	2,2	214
4 878	5,8	10 827	12,8	1 456	1,7	2 484	2,9	169	0,2	-	-	-	-	-	-	3 626	4,3	
3 213	4,1	10 677	13,5	2 366	3,0	4 369	5,5	-	-	1 038	1,3	-	-	-	-	-	-	
138	2,8	1 053	21,7	-	-	-	-	-	-	-	-	-	-	-	-	-	-	215
231	3,8	1 068	17,5	39	0,6	7	0,1	-	-	-	-	-	-	-	-	495	8,2	
123	2,1	1 300	22,4	-	-	-	-	-	-	-	-	-	-	-	-	-	-	
613	4,5	1 088	8,0	-	-	-	-	-	-	-	-	-	-	-	-	-	-	216
749	4,2	1 098	6,2	169	1,0	69	0,4	-	-	-	-	-	-	-	-	1 018	5,8	
376	2,4	601	3,8	-	-	-	-	-	-	-	-	-	-	-	-	-	-	
-	-	-	-	-	-	-	-	-	-	-	-	-	-	-	-	-	-	217
11	3,6	19	6,2	5	1,6	1	0,3	-	-	-	-	-	-	-	-	37	12,0	
3	1,1	14	5,0	-	-	-	-	-	-	-	-	-	-	-	-	-	-	
30	2,7	-	-	-	-	-	-	-	-	-	-	-	-	-	-	-	-	218
36	3,4	23	2,2	7	0,6	1	0,1	-	-	-	-	-	-	-	-	27	2,6	
19	1,8	32	3,1	-	-	-	-	-	-	-	-	-	-	-	-	-	-	
-	-	-	-	-	-	-	-	-	-	-	-	-	-	-	-	-	-	219
7	1,5	53	11,6	1	0,2	1	0,2	-	-	-	-	-	-	-	-	56	12,3	
6	1,4	45	10,5	-	-	-	-	-	-	-	-	-	-	-	-	-	-	
-	-	-	-	-	-	-	-	-	-	-	-	-	-	-	-	-	-	220
4	1,8	33	15,1	2	0,9	-	-	-	-	-	-	-	-	-	-	14	9,2	
1	0,4	26	12,5	-	-	-	-	-	-	-	-	-	-	-	-	9	4,1	
58	3,7	-	-	-	-	-	-	-	-	-	-	-	-	-	-	-	-	221
54	2,8	182	9,5	19	1,1	9	0,5	-	-	-	-	-	-	-	-	212	11,1	
35	1,9	227	12,4	-	-	-	-	-	-	-	-	-	-	-	-	-	-	
-	-	-	-	-	-	-	-	-	-	-	-	-	-	-	-	-	-	222
7	2,0	23	6,6	2	0,6	-	-	-	-	-	-	-	-	-	-	50	14,5	
3	1,0	25	8,2	-	-	-	-	-	-	-	-	-	-	-	-	-	-	
10	5,6	105	59,0	-	-	-	-	-	-	-	-	-	-	-	-	-	-	223
6	3,2	35	18,6	-	-	1	0,5	-	-	-	-	-	-	-	-	35	18,6	
4	2,8	26	18,1	-	-	-	-	-	-	-	-	-	-	-	-	-	-	
-	-	-	-	-	-	-	-	-	-	-	-	-	-	-	-	-	-	224
2	0,5	44	11,6	4	1,1	-	-	-	-	-	-	-	-	-	-	174	52,4	
5	1,4	55	15,0	-	-	-	-	-	-	-	-	-	-	-	-	58	15,3	
-	-	61	44,2	-	-	-	-	-	-	-	-	-	-	-	-	-	-	225
1	0,6	42	27,3	7	4,5	-	-	-	-	-	-	-	-	-	-	30	19,5	
3	2,5	45	37,5	-	-	-	-	-	-	-	-	-	-	-	-	-	-	

d) Neuwahl zu den Vertretungen einzelner Gemeinden 1951 und 1952. -

Lfd. Nr.	Gemeinde Verwaltungsbezirk	Wahl- berechtigte	Wähler		insgesamt	CDU		SPD		FDP		
	noch: Amt Anröchte											
226	Seringhausen	a	107	96	89,7	96	69	71,9	27	28,1	-	-
		b	107	86	80,4	86	45	52,3	7	8,2	-	-
		c	100	81	81,0	68	41	60,4	12	17,6	4	5,9
227	Uelde	a	284	241	84,9	225	-	-	-	-	85	37,8
		b	300	241	80,3	239	130	54,4	33	13,8	12	5,0
		c	270	226	83,7	208	116	55,8	36	17,3	34	16,3
228	Waltringhausen	a	107	86	80,4	67	67	100,0	-	-	-	-
		b	102	83	81,4	80	44	55,0	6	7,4	2	2,5
		c	99	83	83,8	76	52	68,4	10	13,2	7	9,2
	<u>Amt Erwitte</u>											
229	Benninghausen.	a	727	593	81,6	560	249	44,5	44	7,9	23	4,0
		b	791	660	83,4	633	341	53,9	80	12,5	51	8,1
		c	769	621	80,8	590	303	51,4	91	15,4	145	24,6
230	Berenbrock	a	229	210	91,7	200	132	66,0	68	34,0	-	-
		b	223	211	94,6	208	120	57,7	17	8,2	19	9,0
		c	220	198	90,0	178	103	57,9	23	12,9	40	22,5
231	Böckum	a	190	169	88,9	165	106	64,2	59	35,8	-	-
		b	187	164	87,7	162	87	53,8	48	29,6	2	1,2
		c	197	162	82,2	155	76	49,0	45	29,1	25	16,1
232	Ebbinghausen	a	194	175	90,2	167	92	55,1	55	32,9	-	-
		b	194	167	86,1	163	67	41,1	32	19,6	10	6,2
		c	198	157	79,3	152	47	30,9	34	22,4	34	22,4
233	Eikeloh.	a	387	348	89,9	328	240	73,2	88	26,8	-	-
		b	392	366	93,4	360	225	62,6	75	20,8	3	0,8
		c	404	352	87,1	348	216	62,1	84	24,1	29	8,3
234	Erwitte, Stadt	a	2 154	1 704	79,1	1 557	968	62,2	561	36,0	-	-
		b	2 258	1 945	86,1	1 906	1 028	53,9	426	22,4	179	9,4
		c	2 391	1 900	79,5	1 844	926	50,2	498	27,0	291	15,8
235	Hellinghausen.	a	100	9	9,0	9	-	-	6	66,7	-	-
		b	105	91	86,7	91	42	46,2	19	20,9	6	6,6
		c	107	85	79,4	83	46	55,4	23	27,8	9	10,8
236	Herringhausen.	a	222	189	85,1	185	-	-	90	48,6	-	-
		b	218	173	79,4	165	62	37,6	20	12,1	13	7,9
		c	213	159	74,6	149	74	49,7	29	19,5	30	20,1
237	Horn-Mielinghausen	a	692	609	88,0	582	355	61,0	125	21,5	-	-
		b	688	607	88,2	592	342	57,8	110	18,6	29	4,8
		c	690	573	83,0	548	309	56,4	117	21,4	60	10,9
238	Merklinghausen- Wiggeringhausen	a	216	175	81,0	168	109	64,9	59	35,1	-	-
		b	236	200	84,7	197	109	55,4	43	21,8	8	4,1
		c	218	175	80,3	173	89	51,4	54	31,3	17	9,8
239	Norddorf	a	152	135	88,8	135	91	67,4	40	29,6	-	-
		b	156	133	85,3	131	66	50,4	21	16,0	2	1,5
		c	159	127	79,9	123	52	42,3	25	20,3	24	19,5
240	Overhagen.	a	484	403	83,3	381	137	36,0	55	14,4	-	-
		b	510	442	86,7	434	198	45,6	68	15,7	15	3,5
		c	526	448	85,2	439	247	56,3	100	22,8	33	7,5
241	Schallern.	a	224	192	85,7	187	136	72,7	51	27,3	-	-
		b	225	194	86,2	193	116	60,1	25	13,0	8	4,1
		c	209	181	86,6	173	117	67,6	25	14,5	19	11,0
242	Schmerlecke.	a	524	472	90,1	455	345	75,8	110	24,2	-	-
		b	534	452	84,6	441	244	55,4	91	20,6	39	8,8
		c	514	396	77,0	385	202	52,5	67	17,4	103	26,8
243	Stirpe	a	408	334	81,9	318	206	64,8	112	35,2	-	-
		b	415	362	87,2	355	174	49,1	91	25,6	41	11,5
		c	432	333	77,1	328	144	43,9	92	28,1	65	19,8
244	Völlinghausen.	a	425	383	90,1	372	133	35,6	135	36,4	-	-
		b	452	408	90,3	405	233	57,6	109	26,9	20	4,9
		c	445	397	89,2	392	225	57,5	115	29,3	35	8,9
245	Weckinghausen.	a	80	30	37,5	27	27	100,0	-	-	-	-
		b	83	76	91,6	76	41	53,9	8	10,5	10	13,3
		c	88	80	90,9	79	46	58,2	13	16,5	16	20,3
246	Westernkotten.	a	1 207	1 019	84,4	960	400	41,7	343	35,7	-	-
		b	1 214	1 038	85,5	1 012	433	42,8	216	21,3	37	3,7
		c	1 180	944	80,0	828	380	45,8	244	29,5	81	9,8

a) Wahl zu den Vertretungen der Gemeinden am 17.10.1948. - b) Bundestagswahl am 14.8.1949. - c) Landtagswahl am 18.6.1950. -

Gültige Stimmen																	Lfd. Nr.
davon																	
KPD		Z		DKP DRP		RSP		RWVP		DP		SRP		Sonstige Parteien		Unab- hängige	
-	-	-	-	-	-	-	-	-	-	-	-	-	-	-	-	-	-
1	1,1	12	14,0	-	-	-	-	-	-	-	-	-	-	-	-	21	24,4
2	2,9	9	13,2	-	-	-	-	-	-	-	-	-	-	-	-	-	-
-	-	140	62,2	-	-	-	-	-	-	-	-	-	-	-	-	-	-
5	2,1	17	7,1	3	1,3	-	-	-	-	-	-	-	-	-	-	39	16,3
4	1,9	18	8,7	-	-	-	-	-	-	-	-	-	-	-	-	-	-
-	-	-	-	-	-	-	-	-	-	-	-	-	-	-	-	-	-
2	2,5	11	13,8	-	-	-	-	-	-	-	-	-	-	-	-	15	18,8
-	-	7	9,2	-	-	-	-	-	-	-	-	-	-	-	-	-	-
-	-	244	43,6	-	-	-	-	-	-	-	-	-	-	-	-	-	-
11	1,7	33	8,4	3	0,5	3	0,5	-	-	-	-	-	-	-	-	91	14,4
9	1,5	42	7,1	-	-	-	-	-	-	-	-	-	-	-	-	-	-
-	-	-	-	-	-	-	-	-	-	-	-	-	-	-	-	-	-
2	1,1	7	3,4	2	1,0	-	-	-	-	-	-	-	-	-	-	43	20,7
-	-	10	5,6	-	-	-	-	-	-	-	-	-	-	-	-	-	-
-	-	-	-	-	-	-	-	-	-	-	-	-	-	-	-	-	-
1	0,6	8	4,9	-	-	-	-	-	-	-	-	-	-	-	-	16	9,9
-	-	9	5,8	-	-	-	-	-	-	-	-	-	-	-	-	-	-
-	-	20	12,0	-	-	-	-	-	-	-	-	-	-	-	-	-	-
2	1,2	39	23,9	4	2,5	-	-	-	-	-	-	-	-	-	-	9	5,5
-	-	37	24,3	-	-	-	-	-	-	-	-	-	-	-	-	-	-
-	-	-	-	-	-	-	-	-	-	-	-	-	-	-	-	-	-
4	1,1	10	2,8	-	-	-	-	-	-	-	-	-	-	-	-	43	11,9
3	0,9	16	4,6	-	-	-	-	-	-	-	-	-	-	-	-	-	-
28	1,8	-	-	-	-	-	-	-	-	-	-	-	-	-	-	-	-
44	2,3	140	7,3	28	1,5	3	0,2	-	-	-	-	-	-	-	-	58	3,0
13	0,7	116	6,3	-	-	-	-	-	-	-	-	-	-	-	-	-	-
-	-	3	33,3	-	-	-	-	-	-	-	-	-	-	-	-	-	-
2	2,2	12	13,1	-	-	-	-	-	-	-	-	-	-	-	-	10	11,0
-	-	5	6,0	-	-	-	-	-	-	-	-	-	-	-	-	-	-
-	-	95	51,4	-	-	-	-	-	-	-	-	-	-	-	-	-	-
1	0,6	34	20,6	2	1,2	-	-	-	-	-	-	-	-	-	-	33	20,0
1	0,7	15	10,0	-	-	-	-	-	-	-	-	-	-	-	-	-	-
-	-	102	17,5	-	-	-	-	-	-	-	-	-	-	-	-	-	-
24	4,1	62	10,5	5	0,8	1	0,2	-	-	-	-	-	-	-	-	19	3,2
6	1,1	56	10,2	-	-	-	-	-	-	-	-	-	-	-	-	-	-
-	-	-	-	-	-	-	-	-	-	-	-	-	-	-	-	-	-
6	3,0	16	8,1	1	0,5	-	-	-	-	-	-	-	-	-	-	14	7,1
1	0,6	12	6,9	-	-	-	-	-	-	-	-	-	-	-	-	-	-
-	-	4	3,0	-	-	-	-	-	-	-	-	-	-	-	-	-	-
-	-	15	11,5	7	5,3	-	-	-	-	-	-	-	-	-	-	20	15,3
-	-	22	17,9	-	-	-	-	-	-	-	-	-	-	-	-	-	-
-	-	189	49,6	-	-	-	-	-	-	-	-	-	-	-	-	-	-
10	2,3	122	28,1	-	-	-	-	-	-	-	-	-	-	-	-	21	4,8
5	1,1	54	12,3	-	-	-	-	-	-	-	-	-	-	-	-	-	-
-	-	-	-	-	-	-	-	-	-	-	-	-	-	-	-	-	-
1	0,5	20	10,4	-	-	-	-	-	-	-	-	-	-	-	-	23	11,9
3	1,7	9	5,2	-	-	-	-	-	-	-	-	-	-	-	-	-	-
-	-	-	-	-	-	-	-	-	-	-	-	-	-	-	-	-	-
6	1,4	27	6,1	1	0,2	1	0,2	-	-	-	-	-	-	-	-	32	7,3
5	1,3	8	2,0	-	-	-	-	-	-	-	-	-	-	-	-	-	-
-	-	-	-	-	-	-	-	-	-	-	-	-	-	-	-	-	-
10	2,8	20	5,6	-	-	-	-	-	-	-	-	-	-	-	-	19	5,4
3	0,9	24	7,3	-	-	-	-	-	-	-	-	-	-	-	-	-	-
-	-	104	28,0	-	-	-	-	-	-	-	-	-	-	-	-	-	-
5	1,3	19	4,7	1	0,2	-	-	-	-	-	-	-	-	-	-	18	4,4
2	0,5	15	3,8	-	-	-	-	-	-	-	-	-	-	-	-	-	-
-	-	-	-	-	-	-	-	-	-	-	-	-	-	-	-	-	-
-	-	3	3,9	-	-	-	-	-	-	-	-	-	-	-	-	14	18,4
-	-	4	5,0	-	-	-	-	-	-	-	-	-	-	-	-	-	-
-	-	217	22,6	-	-	-	-	-	-	-	-	-	-	-	-	-	-
41	4,0	101	10,0	5	0,5	-	-	-	-	-	-	-	-	-	-	179	17,7
18	2,2	105	12,7	-	-	-	-	-	-	-	-	-	-	-	-	-	-

d) Neuwahl zu den Vertretungen einzelner Gemeinden 1951 und 1952. -

Lfd. Nr.	Gemeinde Verwaltungsbezirk		Wahl- berechtigte	Wähler		insgesamt						
						CDU		SPD		FDP		
	<u>Amt Rütten</u>											
247	Altenrütten.	a	414	351	84,8	340	229	67,4	-	-	111	32,6
		b	405	340	84,0	331	145	43,8	30	9,1	19	5,7
		c	396	294	74,2	270	160	59,3	32	11,9	34	12,6
248	Drewer	a	374	325	86,9	307	125	40,7	182	59,3	-	-
		b	374	321	85,8	315	155	49,1	67	21,3	5	1,6
		c	392	297	75,8	291	123	42,3	82	28,2	24	8,2
249	Effeln	a	419	356	85,0	345	202	58,5	-	-	80	23,2
		b	425	369	86,8	363	250	68,9	23	6,3	18	5,0
		c	419	342	81,6	317	233	73,5	19	6,0	48	15,2
250	Hamern.	a	159	149	93,7	146	90	61,6	-	-	56	38,4
		b	169	148	87,6	146	85	58,2	9	6,2	3	2,1
		c	136	88	64,7	80	55	68,8	7	8,8	12	15,0
251	Hoinkhausen.	a	183	152	83,1	95	95	100,0	-	-	-	-
		b	183	157	85,8	155	103	66,6	12	7,8	1	0,6
		c	169	145	85,8	140	96	68,6	29	20,7	11	7,9
252	Kallenhardt.	a	938	802	85,5	782	331	42,3	316	40,4	135	17,3
		b	966	856	88,6	846	434	51,3	171	20,2	22	2,6
		c	930	770	82,8	742	414	55,9	139	18,7	79	10,6
253	Kellinghausen.	a	84	62	73,8	56	-	-	-	-	51	91,1
		b	87	73	83,9	73	47	64,4	2	2,7	4	5,5
		c	87	65	74,7	59	42	71,2	1	1,6	8	13,6
		d	76	8	10,5	42	-	-	-	-	-	-
254	Kneblinghausen	a	231	204	88,3	190	116	61,1	-	-	74	38,9
		b	252	212	84,1	208	110	52,9	22	10,6	8	3,8
		c	233	186	79,8	155	107	69,0	22	14,2	8	5,2
255	Langenstraße- Heddinghausen	a	348	301	86,5	295	192	65,1	-	-	-	-
		b	352	313	88,9	312	151	48,4	10	3,2	6	2,0
		c	341	264	77,4	254	157	61,8	13	5,1	29	11,4
256	Meiste	a	347	295	85,0	283	197	69,6	-	-	86	30,4
		b	347	297	85,6	294	211	71,8	19	6,5	6	2,0
		c	304	228	75,0	216	170	78,7	18	8,3	19	8,8
257	Mensel	a	323	282	87,3	277	123	44,4	-	-	-	-
		b	335	305	91,0	300	190	63,3	43	14,4	19	6,3
		c	335	288	86,0	282	200	70,9	28	9,9	43	15,3
258	NettelstMdt.	a	108	97	89,8	90	29	32,2	-	-	-	-
		b	116	103	88,8	103	63	61,2	14	13,6	6	5,8
		c	119	108	90,8	106	69	65,1	15	14,2	8	7,5
259	Östereiden	a	559	427	76,4	411	298	72,5	-	-	-	-
		b	563	483	85,8	478	311	65,1	20	4,2	28	5,9
		c	554	439	79,2	416	261	62,8	47	11,3	85	20,4
260	Rütten, Stadt.	a	2 205	1 522	69,0	1 445	495	34,3	381	26,4	228	15,7
		b	2 265	1 929	85,2	1 883	976	51,8	321	17,0	190	10,1
		c	2 243	1 772	79,0	1 693	840	49,6	244	14,4	331	19,6
261	Suttrop.	a	1 877	1 444	76,9	1 393	281	20,2	620	44,5	-	-
		b	1 996	1 683	84,3	1 655	694	41,9	589	35,6	75	4,5
		c	2 002	1 577	78,8	1 517	678	44,7	529	34,9	185	12,2
262	Weickede	a	-	-	-	-	-	-	-	-	-	-
		b	33	31	93,9	31	23	74,2	-	-	-	-
		c	36	30	83,3	30	23	76,7	5	16,7	2	6,6
263	Westereiden.	a	267	234	87,6	233	170	73,0	-	-	63	27,0
		b	266	240	90,2	239	160	66,9	21	8,8	6	2,5
		c	267	242	90,6	238	171	71,8	39	16,5	16	6,7
	<u>Amt Störmede</u>											
264	Böckenförde.	a	484	408	84,3	394	216	54,8	146	37,1	-	-
		b	508	407	80,1	405	196	48,4	39	9,7	45	11,1
		c	501	395	78,8	385	195	50,6	75	19,5	95	24,7
		d	471	81	17,2	292	251	86,0	-	-	41	14,0
265	Bönninghausen.	a	99	88	88,9	84	58	69,0	26	31,0	-	-
		b	103	97	94,2	95	50	52,6	17	17,9	1	1,1
		c	100	90	90,0	87	45	51,7	16	18,4	8	9,2
266	Dedinghausen	a	479	410	85,6	381	231	60,6	144	37,8	-	-
		b	487	398	81,7	387	234	60,5	46	11,9	16	4,1
		c	474	356	75,1	323	194	60,1	77	23,8	17	5,3
267	Ehringhausen	a	398	341	85,7	330	117	35,5	108	32,7	-	-
		b	387	344	88,9	341	176	51,6	34	10,0	1	0,3
		c	392	321	81,9	309	147	47,6	57	18,4	24	7,8

a) Wahl zu den Vertretungen der Gemeinden am 17.10.1948. - b) Bundestagswahl am 14.8.1949. - c) Landtagswahl am 18.6.1950. -

Gültige Stimmen																		Lfd. Nr.
davon																		
KPD		Z		DKP DRP		RSF		RWVP		DP		SRP		Sonstige Parteien		Unab- hängige		
-	-	-	-	-	-	-	-	-	-	-	-	-	-	-	-	-	-	
5	1,5	55	16,6	4	1,2	-	-	-	-	-	-	-	-	-	-	73	22,1	
2	0,6	42	15,6	-	-	-	-	-	-	-	-	-	-	-	-	-	-	
-	-	-	-	-	-	-	-	-	-	-	-	-	-	-	-	-	-	
3	1,0	32	10,2	-	-	1	0,3	-	-	-	-	-	-	-	-	52	16,5	
5	1,7	57	19,6	-	-	-	-	-	-	-	-	-	-	-	-	-	-	
-	-	63	18,3	-	-	-	-	-	-	-	-	-	-	-	-	-	-	
2	0,5	22	6,1	2	0,5	1	0,3	-	-	-	-	-	-	-	-	45	12,4	
1	0,3	16	5,0	-	-	-	-	-	-	-	-	-	-	-	-	-	-	
-	-	-	-	-	-	-	-	-	-	-	-	-	-	-	-	-	-	
2	1,4	2	1,4	-	-	-	-	-	-	-	-	-	-	-	-	45	30,7	
-	-	6	7,4	-	-	-	-	-	-	-	-	-	-	-	-	-	-	
-	-	-	-	-	-	-	-	-	-	-	-	-	-	-	-	-	-	
1	0,6	5	3,2	1	0,6	1	0,6	-	-	-	-	-	-	-	-	31	20,0	
1	0,7	3	2,1	-	-	-	-	-	-	-	-	-	-	-	-	-	-	
-	-	-	-	-	-	-	-	-	-	-	-	-	-	-	-	-	-	
5	0,6	139	16,4	3	0,4	1	0,1	-	-	-	-	-	-	-	-	71	8,4	
4	0,5	106	14,3	-	-	-	-	-	-	-	-	-	-	-	-	-	-	
-	-	-	-	-	-	-	-	-	-	-	-	-	-	-	-	-	-	
1	1,4	4	5,5	-	-	-	-	-	-	-	-	-	-	-	-	5	8,9	
-	-	8	13,6	-	-	-	-	-	-	-	-	-	-	-	-	15	20,5	
-	-	-	-	-	-	-	-	-	-	-	-	-	-	-	-	42	100,0	
-	-	-	-	-	-	-	-	-	-	-	-	-	-	-	-	-	-	
-	-	23	11,1	-	-	-	-	-	-	-	-	-	-	-	-	45	21,6	
2	1,3	16	10,3	-	-	-	-	-	-	-	-	-	-	-	-	-	-	
-	-	103	34,9	-	-	-	-	-	-	-	-	-	-	-	-	-	-	
1	0,3	83	26,6	1	0,3	-	-	-	-	-	-	-	-	-	-	60	19,2	
1	0,4	54	21,3	-	-	-	-	-	-	-	-	-	-	-	-	-	-	
-	-	-	-	-	-	-	-	-	-	-	-	-	-	-	-	-	-	
3	1,0	2	0,7	-	-	-	-	-	-	-	-	-	-	-	-	53	18,0	
1	0,5	8	3,7	-	-	-	-	-	-	-	-	-	-	-	-	-	-	
-	-	154	55,6	-	-	-	-	-	-	-	-	-	-	-	-	-	-	
3	1,0	18	6,0	6	2,0	-	-	-	-	-	-	-	-	-	-	21	7,0	
1	0,4	10	3,5	-	-	-	-	-	-	-	-	-	-	-	-	-	-	
-	-	-	-	-	-	-	-	-	-	-	-	-	-	-	-	-	-	
2	1,9	6	5,8	-	-	1	1,0	-	-	-	-	-	-	-	-	61	67,8	
-	-	14	13,2	-	-	-	-	-	-	-	-	-	-	-	-	11	10,7	
-	-	-	-	-	-	-	-	-	-	-	-	-	-	-	-	-	-	
-	-	-	-	-	-	-	-	-	-	-	-	-	-	-	-	113	27,5	
5	1,0	8	1,7	4	0,8	-	-	-	-	-	-	-	-	-	-	102	21,3	
3	0,7	20	4,8	-	-	-	-	-	-	-	-	-	-	-	-	-	-	
-	-	341	23,6	-	-	-	-	-	-	-	-	-	-	-	-	-	-	
29	1,5	259	13,8	22	1,2	1	0,1	-	-	-	-	-	-	-	-	85	4,5	
14	0,8	264	15,6	-	-	-	-	-	-	-	-	-	-	-	-	-	-	
-	-	-	-	-	-	-	-	-	-	-	-	-	-	-	-	-	-	
34	2,4	-	-	-	-	-	-	-	-	-	-	-	-	-	-	458	32,9	
54	3,3	144	8,7	22	1,3	1	0,1	-	-	-	-	-	-	-	-	76	4,6	
33	2,1	92	6,1	-	-	-	-	-	-	-	-	-	-	-	-	-	-	
-	-	-	-	-	-	-	-	-	-	-	-	-	-	-	-	-	-	
-	-	-	-	-	-	-	-	-	-	-	-	-	-	-	-	8	25,8	
-	-	-	-	-	-	-	-	-	-	-	-	-	-	-	-	-	-	
-	-	-	-	-	-	-	-	-	-	-	-	-	-	-	-	-	-	
4	1,7	6	2,5	-	-	-	-	-	-	-	-	-	-	-	-	42	17,6	
5	2,1	7	2,9	-	-	-	-	-	-	-	-	-	-	-	-	-	-	
-	-	-	-	-	-	-	-	-	-	-	-	-	-	-	-	-	-	
-	-	32	8,1	-	-	-	-	-	-	-	-	-	-	-	-	-	-	
1	0,2	23	5,7	4	1,0	1	0,2	-	-	-	-	-	-	-	-	96	23,7	
3	0,8	17	4,4	-	-	-	-	-	-	-	-	-	-	-	-	-	-	
-	-	-	-	-	-	-	-	-	-	-	-	-	-	-	-	-	-	
-	-	-	-	-	-	-	-	-	-	-	-	-	-	-	-	-	-	
5	5,3	12	12,6	-	-	-	-	-	-	-	-	-	-	-	-	10	10,5	
2	2,3	16	18,4	-	-	-	-	-	-	-	-	-	-	-	-	-	-	
-	-	6	1,6	-	-	-	-	-	-	-	-	-	-	-	-	-	-	
6	1,6	33	8,5	2	0,5	3	0,8	-	-	-	-	-	-	-	-	47	12,1	
2	0,6	33	10,2	-	-	-	-	-	-	-	-	-	-	-	-	-	-	
-	-	105	31,8	-	-	-	-	-	-	-	-	-	-	-	-	-	-	
5	1,5	70	20,5	-	-	-	-	-	-	-	-	-	-	-	-	55	16,1	
6	1,9	75	24,3	-	-	-	-	-	-	-	-	-	-	-	-	-	-	

d) Neuwahl zu den Vertretungen einzelner Gemeinden 1951 und 1952.

Lfd. Nr.	Gemeinde Verwaltungsbezirk	Wahl- berechtigte	Wähler		insgesamt	CDU		SPD		FDP	
268	nach: Amt Störmede	a	83	70	84,3	61	-	-	-	-	-
	Eringerfeld	b	96	86	89,6	86	61	70,9	12	14,0	-
		c	82	74	90,2	74	52	70,3	9	12,2	6
		d	94	38	40,4	181	-	-	-	-	8,1
269	Ermsinghausen	a	98	92	93,9	85	71	83,5	14	16,5	-
		b	99	93	93,9	91	59	64,8	8	8,8	-
		c	93	77	82,8	72	50	69,4	11	15,3	8
270	Esbeck	a	323	288	89,2	268	113	42,2	-	71	26,5
		b	348	302	86,8	291	167	57,4	22	7,6	19
		c	332	277	83,4	251	138	55,0	38	15,2	37
271	Langeneicks	a	560	507	90,5	489	352	72,0	137	28,0	-
		b	573	528	92,2	521	356	68,3	101	19,4	12
		c	560	507	90,5	488	342	70,2	71	14,5	28
272	Mönninghausen	a	541	466	86,1	454	159	35,1	66	14,5	-
		b	555	484	87,2	475	207	43,6	28	5,9	2
		c	523	434	83,0	388	151	38,9	52	13,4	14
273	Rixbeck	a	367	311	84,7	297	148	49,8	84	28,3	-
		b	361	307	85,0	299	142	47,5	68	22,7	12
		c	379	304	80,2	265	130	49,0	88	33,2	24
274	Störmede	a	1 011	839	83,0	822	242	29,4	250	30,4	-
		b	1 068	907	84,9	892	397	44,5	163	18,4	19
		c	1 059	832	78,6	803	342	42,6	185	23,0	86
275	Ldkr. Lippstadt	a	55 240	42 345	76,7	40 524	17 406	43,0	11 320	27,9	5 064
	insgesamt	b	57 808	49 211	85,1	48 291	23 059	47,8	9 338	19,4	5 056
		c	56 619	45 813	80,9	44 070	20 604	46,8	10 885	24,7	7 508
<u>Ldkr. Meschede</u>											
<u>Amt Bestwig</u>											
276	Everberg, Stadt.	a	1 559	1 164	74,7	1 107	569	51,4	215	19,5	-
		b	1 571	1 322	84,2	1 303	742	56,9	308	23,6	31
		c	1 547	1 171	75,7	1 150	667	58,0	272	23,7	104
277	Gevelinghausen.	a	291	207	71,1	151	151	100,0	-	-	-
		b	306	255	83,3	253	199	78,6	10	4,0	8
		c	293	244	83,3	239	173	72,5	32	13,4	18
278	Heringhausen.	a	460	368	80,0	337	158	46,9	26	7,7	-
		b	469	401	85,5	380	292	76,8	29	7,6	6
		c	473	373	78,9	354	258	72,9	33	9,3	16
		d	462	348	75,3	1 726	1 102	63,9	-	-	-
279	Nuttlar	a	1 311	1 028	78,4	957	470	49,1	472	49,3	-
		b	1 326	1 123	84,7	1 087	582	53,5	302	27,8	29
		c	1 354	1 040	76,2	987	563	57,0	286	29,0	58
280	Ostwig.	a	978	762	77,9	722	485	67,2	207	28,6	-
		b	954	862	90,4	848	570	67,3	118	13,9	6
		c	964	861	89,3	819	557	68,0	120	14,7	46
281	Ramsbeck.	a	1 851	1 293	69,9	1 181	557	47,2	545	46,1	-
		b	1 856	1 499	80,8	1 468	664	45,2	525	35,7	36
		c	1 885	1 474	78,2	1 409	532	37,8	605	42,9	119
282	Velmede	a	2 599	1 814	69,8	1 694	703	41,5	462	27,3	330
		b	2 670	2 191	82,1	2 148	1 195	55,6	511	23,8	91
		c	2 697	2 074	76,9	2 024	1 085	53,6	527	26,0	166
<u>Amt Balke</u>											
283	Balke.	a	2 577	1 768	68,6	1 604	1 122	70,0	423	26,4	-
		b	2 655	2 242	84,4	2 202	1 361	61,9	406	18,5	58
		c	2 610	2 060	78,9	1 993	1 256	63,1	449	22,5	120
284	Kobbenrode.	a	663	348	52,5	276	248	89,9	-	-	-
		b	682	524	76,8	512	259	50,6	87	17,0	8
		c	642	451	70,2	440	252	57,3	129	29,3	25
285	Reiste.	a	1 007	585	58,1	465	465	100,0	-	-	-
		b	1 082	847	78,3	834	535	64,1	135	16,2	26
		c	1 041	736	70,7	715	483	67,6	116	16,2	53
286	Wenholthausen	a	972	678	69,8	635	467	73,5	168	26,5	-
		b	1 046	856	81,8	840	425	50,6	167	19,9	40
		c	1 055	740	70,1	685	397	58,0	133	19,4	75

a) Wahl zu den Vertretungen der Gemeinden am 17.10.1948. - b) Bundestagswahl am 14.8.1949. - c) Landtagswahl am 18.6.1950. -

Gültige Stimmen																		Lfd. Nr.
davon																		
KPD		Z		DKP DRP		RSF		RWVP		DP		SRP		Sonstige Parteien		Unab- hängige		
-	-	-	-	-	-	-	-	-	-	-	-	-	-	-	-	61	100,0	268
-	-	2	2,3	9	10,5	-	-	-	-	-	-	-	-	-	-	2	2,3	
-	-	7	9,4	-	-	-	-	-	-	-	-	-	-	-	-	181	100,0	
-	-	-	-	-	-	-	-	-	-	-	-	-	-	-	-	-	-	269
1	1,1	10	11,0	-	-	-	-	-	-	-	-	-	-	-	-	13	14,3	
-	-	3	4,2	-	-	-	-	-	-	-	-	-	-	-	-	-	-	
-	-	84	31,3	-	-	-	-	-	-	-	-	-	-	-	-	-	-	270
8	2,7	31	10,7	-	-	-	-	-	-	-	-	-	-	-	-	44	15,1	
5	2,0	33	13,1	-	-	-	-	-	-	-	-	-	-	-	-	-	-	
-	-	-	-	-	-	-	-	-	-	-	-	-	-	-	-	-	-	271
2	0,4	19	3,6	-	-	3	0,6	-	-	-	-	-	-	-	-	28	5,4	
-	-	47	9,6	-	-	-	-	-	-	-	-	-	-	-	-	-	-	
-	-	229	50,4	-	-	-	-	-	-	-	-	-	-	-	-	-	-	272
2	0,4	167	35,2	2	0,4	-	-	-	-	-	-	-	-	-	-	67	14,1	
5	1,3	166	42,8	-	-	-	-	-	-	-	-	-	-	-	-	-	-	
-	-	65	21,9	-	-	-	-	-	-	-	-	-	-	-	-	-	-	273
10	3,3	15	5,0	2	0,8	-	-	-	-	-	-	-	-	-	-	50	16,7	
8	3,0	15	5,7	-	-	-	-	-	-	-	-	-	-	-	-	-	-	
-	-	327	39,8	-	-	-	-	-	-	-	-	-	-	-	-	3	0,4	274
20	2,2	218	24,4	9	1,0	3	0,3	-	-	-	-	-	-	-	-	63	7,1	
12	1,5	178	22,2	-	-	-	-	-	-	-	-	-	-	-	-	-	-	
911	2,2	4 934	12,2	-	-	-	-	-	-	-	-	-	-	-	-	889	2,2	275
1 464	3,0	4 776	9,9	410	0,8	114	0,2	-	-	-	-	-	-	-	-	4 074	8,4	
771	1,7	4 302	9,8	-	-	-	-	-	-	-	-	-	-	-	-	-	-	
68	6,1	255	23,0	-	-	-	-	-	-	-	-	-	-	-	-	-	-	276
42	3,2	100	7,7	13	1,0	2	0,2	2	0,2	-	-	-	-	-	-	63	4,8	
30	2,6	41	3,6	-	-	-	-	-	-	36	3,1	-	-	-	-	-	-	
-	-	-	-	-	-	-	-	-	-	-	-	-	-	-	-	-	-	277
2	0,8	13	5,1	1	0,4	-	-	2	0,8	-	-	-	-	-	-	20	7,9	
-	-	13	5,4	-	-	-	-	-	-	1	0,4	-	-	-	-	-	-	
67	19,9	-	-	-	-	-	-	-	-	-	-	-	-	-	-	86	25,5	278
33	8,7	13	3,4	2	0,5	1	0,3	-	-	-	-	-	-	-	-	4	1,1	
33	9,3	8	2,3	-	-	-	-	-	-	6	1,7	-	-	-	-	-	-	
106	6,1	-	-	-	-	-	-	-	-	-	-	-	-	-	-	518	30,0	279
15	1,6	-	-	-	-	-	-	-	-	-	-	-	-	-	-	-	-	
13	1,2	50	4,6	10	0,9	1	0,1	1	0,1	-	-	-	-	-	-	99	9,1	
19	1,9	28	2,8	-	-	-	-	-	-	33	3,4	-	-	-	-	-	-	280
30	4,2	-	-	-	-	-	-	-	-	-	-	-	-	-	-	-	-	
25	2,9	30	3,5	9	1,1	-	-	-	-	-	-	-	-	-	-	90	10,6	
19	2,3	21	2,6	-	-	-	-	-	-	56	6,8	-	-	-	-	-	-	281
79	6,7	-	-	-	-	-	-	-	-	-	-	-	-	-	-	-	-	
48	3,3	79	5,4	7	0,5	2	0,1	2	0,1	-	-	-	-	-	-	105	7,2	
53	3,8	64	4,5	-	-	-	-	-	-	36	2,6	-	-	-	-	-	-	282
8	0,5	191	11,2	-	-	-	-	-	-	-	-	-	-	-	-	-	-	
65	3,0	141	6,6	22	1,0	9	0,4	1	0,1	-	-	-	-	-	-	113	5,3	
49	2,4	66	3,3	-	-	-	-	-	-	131	6,5	-	-	-	-	-	-	283
-	-	-	-	-	-	-	-	-	-	-	-	-	-	-	-	59	3,6	
27	1,2	175	7,9	18	0,8	8	0,4	3	0,1	-	-	-	-	-	-	146	6,6	
14	0,7	106	5,3	-	-	-	-	-	-	48	2,4	-	-	-	-	-	-	284
-	-	-	-	-	-	-	-	-	-	-	-	-	-	-	-	28	10,1	
2	0,4	80	15,6	7	1,4	-	-	-	-	-	-	-	-	-	-	69	13,5	
3	0,7	22	5,0	-	-	-	-	-	-	9	2,0	-	-	-	-	-	-	285
-	-	-	-	-	-	-	-	-	-	-	-	-	-	-	-	-	-	
8	1,0	90	10,8	9	1,1	2	0,2	5	0,6	-	-	-	-	-	-	24	2,9	
3	0,4	40	5,6	-	-	-	-	-	-	18	2,5	-	-	-	-	-	-	286
-	-	-	-	-	-	-	-	-	-	-	-	-	-	-	-	-	-	
5	0,6	51	6,1	13	1,4	7	0,8	3	0,4	-	-	-	-	-	-	129	15,4	
9	1,3	24	3,5	-	-	-	-	-	-	47	6,9	-	-	-	-	-	-	

d) Neuwahl zu den Vertretungen einzelner Gemeinden 1951 und 1952. -

Lfd. Nr.	Gemeinde Verwaltungsbezirk		Wahl- berechtigte	Wähler		insgesamt	CDU		SPD		FDP	
<u>Amt Fredeburg</u>												
287	Berghausen	a	1 005	751	74,7	690	163	23,6	-	-	-	-
		b	1 026	887	86,5	866	501	57,9	81	9,4	7	0,8
		c	978	785	80,3	742	525	70,7	95	12,9	33	4,4
288	Büdefeld, Freiheit . . .	a	712	481	67,6	396	162	40,9	-	-	-	-
		b	771	682	88,5	660	467	70,7	51	7,7	37	5,6
		c	726	604	83,2	563	425	75,5	50	8,8	44	7,8
289	Büdefeld-Land	a	759	493	65,0	420	62	14,8	-	-	-	-
		b	809	641	79,2	615	333	54,1	106	17,2	14	2,3
		c	744	539	72,4	509	285	56,0	98	19,2	55	10,8
290	Dorlar	a	889	741	83,4	718	501	69,8	-	-	174	24,2
		b	914	764	83,6	736	488	66,2	88	12,0	10	1,4
		c	865	704	81,4	680	500	73,5	91	13,4	42	6,2
291	Fredeburg, Stadt . . .	a	1 504	1 140	75,8	1 007	562	55,8	-	-	-	-
		b	1 696	1 521	89,7	1 498	833	55,6	130	8,6	37	2,5
		c	1 608	1 365	84,9	1 327	845	63,7	177	13,3	66	5,0
292	Harbach	a	724	627	86,6	608	426	70,1	-	-	-	-
		b	741	671	90,6	664	494	74,4	44	6,6	12	1,8
		c	725	631	87,0	623	518	83,2	49	7,9	32	5,1
<u>Amt Meschede</u>												
293	Calle	a	3 174	2 061	64,9	1 910	1 125	58,9	770	40,3	-	-
		b	3 400	2 712	79,8	2 643	1 343	50,8	600	22,7	127	4,8
		c	3 283	2 328	70,9	2 235	1 150	51,5	645	28,9	188	8,3
294	Meschede-Land	a	470	302	64,3	293	210	71,7	83	28,3	-	-
		b	571	486	85,1	477	258	54,1	134	28,1	8	1,6
		c	512	401	78,3	393	245	62,3	91	23,2	25	6,4
295	Meschede, Stadt . . .	a	4 943	3 558	72,0	3 388	1 359	40,1	1 072	31,6	-	-
		b	5 647	4 731	83,8	4 656	2 384	51,2	1 245	26,7	179	3,8
		c	5 606	4 442	79,2	4 338	2 165	49,9	1 283	29,6	406	9,4
296	Remblinghausen	a	1 272	951	74,8	909	371	40,8	397	43,7	-	-
		b	1 042	881	84,5	867	383	44,2	238	27,5	8	0,9
		c	1 289	1 035	80,3	1 008	497	49,3	394	39,1	39	3,8
<u>Amt Schmallenberg</u>												
297	Fleckenberg	a	820	531	64,8	478	193	40,4	-	-	-	-
		b	891	777	87,2	765	425	55,6	109	14,2	20	2,5
		c	1 016	814	80,1	764	510	66,8	111	14,5	40	5,2
298	Grafschaft	a	1 306	1 062	81,3	1 007	668	66,3	339	33,7	-	-
		b	1 468	1 305	88,9	1 279	723	56,5	161	12,6	28	2,2
		c	1 203	963	80,0	921	580	63,0	174	18,9	61	6,6
299	Oberkirchen	a	2 196	1 725	78,6	1 600	831	51,9	-	-	-	-
		b	2 642	2 349	88,9	2 316	1 378	59,5	117	5,1	107	4,6
		c	2 409	1 932	80,2	1 883	1 303	69,2	190	10,1	169	9,0
300	Schmallenberg, Stadt	a	2 323	1 870	80,5	1 763	644	36,5	730	41,4	-	-
		b	2 441	2 097	85,9	2 050	951	46,4	417	20,4	31	1,5
		c	2 377	1 842	77,5	1 776	1 035	58,3	447	25,2	96	5,4
301	Wormbach	a	1 077	740	68,7	669	315	47,1	-	-	-	-
		b	1 102	932	84,6	923	597	64,7	82	8,9	19	2,1
		c	1 036	816	78,8	791	590	74,6	106	13,4	41	5,2
<u>Amt Serkenrode</u>												
302	Oedingen	a	994	652	65,6	526	498	94,7	28	5,3	-	-
		b	1 072	836	78,0	818	496	60,6	192	23,5	13	1,6
		c	1 013	801	79,1	761	447	58,7	212	27,9	44	5,8
303	Schluprüthen	a	746	564	75,6	527	399	75,7	128	24,3	-	-
		b	786	659	83,8	649	478	73,7	63	9,6	20	3,0
		c	722	620	85,9	601	409	68,1	100	16,6	40	6,7
304	Schönholthausen. . .	a	6 191	4 553	73,5	4 308	2 144	49,8	1 133	26,3	-	-
		b	6 443	5 354	83,1	5 251	3 128	59,6	983	18,7	112	2,2
		c	6 486	5 206	80,3	5 071	3 272	64,5	1 035	20,4	211	4,2
305	Ldkr. Meschede insgesamt	a	45 373	32 817	72,3	30 346	16 028	52,8	7 198	23,7	504	1,7
		b	48 079	40 407	84,0	39 608	22 484	56,8	7 439	18,9	1 128	2,8
		c	47 169	37 052	78,6	35 801	21 524	60,1	8 050	22,5	2 434	6,9
<u>Ldkr. Olpe</u>												
306	Attendorf, Stadt . . .	a	5 118	3 588	70,1	3 447	1 297	37,6	1 280	37,1	414	12,0
		b	5 320	4 612	86,7	4 518	1 875	41,5	1 462	32,3	357	7,9
		c	5 572	4 652	83,5	4 549	1 856	40,8	1 738	38,3	420	9,2
307	Olpe, Stadt.	a	6 413	5 185	80,9	4 872	2 230	45,8	1 082	22,2	-	-
		b	6 536	5 853	89,6	5 788	2 712	46,9	818	14,1	184	3,2
		c	6 563	5 685	86,6	5 538	2 698	48,7	871	15,7	451	8,1

a) Wahl zu den Vertretungen der Gemeinden am 17.10.1948. - b) Bundestagswahl am 14.8.1949. - c) Landtagswahl am 18.6.1950. -

Gültige Stimmen																		Lfd. Nr.
davon																		
KPD		Z		DKP DRP		RSF		RWVP		DP		SRP		Sonstige Parteien		Unab- hängige		
-	-	-	-	-	-	-	-	-	-	-	-	-	-	-	-	527 139	76,4 16,0	287
4	0,5	117	13,5	9	1,0	7	0,8	1	0,1	-	-	-	-	-	-	-	-	
5	0,7	70	9,4	-	-	-	-	-	-	14	1,9	-	-	-	-	-	-	288
-	-	-	-	-	-	-	-	-	-	-	-	-	-	-	-	234 53	59,1 8,0	
4	0,6	40	6,1	4	0,6	3	0,5	1	0,2	-	-	-	-	-	-	-	-	289
2	0,4	31	5,5	-	-	-	-	-	-	11	2,0	-	-	-	-	-	-	
-	-	-	-	-	-	-	-	-	-	-	-	-	-	-	-	358 42	85,2 6,8	290
6	1,0	109	17,7	3	0,5	1	0,2	1	0,2	-	-	-	-	-	-	-	-	
3	0,6	57	11,2	-	-	-	-	-	-	11	2,2	-	-	-	-	-	-	291
-	-	-	-	-	-	-	-	-	-	-	-	-	-	-	-	43 88	6,0 12,0	
3	0,4	55	7,5	1	0,1	2	0,3	1	0,1	-	-	-	-	-	-	-	-	292
2	0,3	25	3,7	-	-	-	-	-	-	20	2,9	-	-	-	-	-	-	
-	-	445	44,2	-	-	-	-	-	-	-	-	-	-	-	-	-	-	293
7	0,5	366	24,4	7	0,5	3	0,2	-	-	-	-	-	-	-	-	115	7,7	
8	0,6	218	16,4	-	-	-	-	-	-	13	1,0	-	-	-	-	-	-	294
-	-	182	29,9	-	-	-	-	-	-	-	-	-	-	-	-	-	-	
4	0,6	44	6,6	2	0,3	1	0,2	-	-	-	-	-	-	-	-	63	9,5	295
-	-	10	1,6	-	-	-	-	-	-	14	2,2	-	-	-	-	-	-	
15	0,8	-	-	-	-	-	-	-	-	-	-	-	-	-	-	-	-	296
60	2,3	187	7,0	26	1,0	5	0,2	5	0,2	-	-	-	-	-	-	290	11,0	
42	1,9	120	5,4	-	-	-	-	-	-	90	4,0	-	-	-	-	-	-	297
-	-	-	-	-	-	-	-	-	-	-	-	-	-	-	-	-	-	
10	2,1	19	4,0	7	1,5	1	0,2	1	0,2	-	-	-	-	-	-	39	8,2	298
4	1,0	7	1,8	-	-	-	-	-	-	21	5,3	-	-	-	-	-	-	
141	4,2	816	24,1	-	-	-	-	-	-	-	-	-	-	-	-	-	-	299
116	2,5	415	8,9	145	3,1	5	0,3	2	-	-	-	-	-	-	-	165	3,5	
73	1,6	215	5,0	-	-	-	-	-	-	196	4,5	-	-	-	-	-	-	300
-	-	-	-	-	-	-	-	-	-	-	-	-	-	-	-	141 96	15,5 11,1	
9	1,0	119	13,7	13	1,5	1	0,1	-	-	-	-	-	-	-	-	-	-	301
6	0,6	52	5,2	-	-	-	-	-	-	20	2,0	-	-	-	-	-	-	
-	-	-	-	-	-	-	-	-	-	-	-	-	-	-	-	285 70	59,6 9,2	302
4	0,5	133	17,4	-	-	2	0,3	2	0,3	-	-	-	-	-	-	-	-	
3	0,4	81	10,6	-	-	-	-	-	-	19	2,5	-	-	-	-	-	-	303
-	-	-	-	-	-	-	-	-	-	-	-	-	-	-	-	-	-	
15	1,2	191	14,9	3	0,2	10	0,8	1	0,1	-	-	-	-	-	-	147	11,5	304
6	0,7	83	9,0	-	-	-	-	-	-	17	1,8	-	-	-	-	-	-	
-	-	-	-	-	-	-	-	-	-	-	-	-	-	-	-	769 349	48,1 15,0	305
10	0,4	322	13,9	20	0,9	9	0,4	4	0,2	-	-	-	-	-	-	-	-	
20	1,1	161	8,6	-	-	-	-	-	-	40	2,0	-	-	-	-	-	-	306
-	-	-	-	-	-	-	-	-	-	-	-	-	-	-	-	389 184	22,1 9,0	
33	1,6	414	20,2	13	0,6	4	0,2	3	0,1	-	-	-	-	-	-	-	-	307
18	1,0	142	8,0	-	-	-	-	-	-	38	2,1	-	-	-	-	-	-	
-	-	-	-	-	-	-	-	-	-	-	-	-	-	-	-	354 150	52,9 16,2	308
6	0,7	63	6,8	2	0,2	-	-	4	0,4	-	-	-	-	-	-	-	-	
4	0,5	35	4,4	-	-	-	-	-	-	15	1,9	-	-	-	-	-	-	309
-	-	-	-	-	-	-	-	-	-	-	-	-	-	-	-	-	-	
14	1,7	55	6,7	4	0,5	4	0,5	1	0,1	-	-	-	-	-	-	39	4,8	310
11	1,4	31	4,1	-	-	-	-	-	-	16	2,1	-	-	-	-	-	-	
-	-	-	-	-	-	-	-	-	-	-	-	-	-	-	-	-	-	311
1	0,2	58	8,9	1	0,2	1	0,2	2	0,3	-	-	-	-	-	-	25	3,9	
1	0,2	48	8,0	-	-	-	-	-	-	3	0,4	-	-	-	-	-	-	312
95	2,2	936	21,7	-	-	-	-	-	-	-	-	-	-	-	-	-	-	
102	1,9	699	13,3	78	1,5	32	0,6	11	0,2	-	-	-	-	-	-	106	2,0	313
72	1,4	408	8,0	-	-	-	-	-	-	73	1,5	-	-	-	-	-	-	
518	1,7	2 825	9,3	-	-	-	-	-	-	-	-	-	-	-	-	3 273	10,8	314
676	1,7	4 228	10,7	449	1,1	123	0,3	59	0,1	-	-	-	-	-	-	3 022	7,6	
514	1,4	2 227	6,2	-	-	-	-	-	-	1 052	2,9	-	-	-	-	-	-	315
-	-	-	-	-	-	-	-	-	-	-	-	-	-	-	-	-	-	
61	1,8	395	11,5	-	-	-	-	-	-	-	-	-	-	-	-	-	-	316
65	1,4	583	12,9	120	2,7	12	0,3	12	0,3	-	-	-	-	-	-	32	0,7	
69	1,5	360	7,9	106	2,3	-	-	-	-	-	-	-	-	-	-	-	-	317
-	-	1 560	32,0	-	-	-	-	-	-	-	-	-	-	-	-	-	-	
44	0,8	1 740	30,1	191	3,3	14	0,2	6	0,1	-	-	-	-	-	-	79	1,3	318
37	0,7	1 309	23,7	172	3,1	-	-	-	-	-	-	-	-	-	-	-	-	

d) Neuwahl zu den Vertretungen einzelner Gemeinden 1951 und 1952. -

Lfd. Nr.	Gemeinde Verwaltungsbezirk	Wahl- berechtigte	Wähler		insgesamt	CDU		SPD		FDP	
<u>Amt Attendorn</u>											
308	Attendorn. a	4 253	2 836	66,7	2 504	1 304	52,1	200	8,0	20	0,8
	Attendorn. b	4 736	3 913	82,6	3 853	1 939	50,3	601	15,6	165	4,3
	Attendorn. c	4 337	3 568	82,3	3 480	1 983	57,0	607	17,4	227	6,5
309	Helden a	2 064	1 530	74,1	1 312	1 024	78,1	-	-	-	-
	Helden b	1 847	1 620	87,7	1 603	1 137	70,9	138	8,6	23	1,4
	Helden c	2 005	1 706	85,1	1 670	1 189	71,2	224	13,4	75	4,5
<u>Amt Bilstein</u>											
310	Elape. a	5 679	4 181	73,6	3 936	1 594	40,5	1 986	50,5	-	-
	Elape. b	5 937	4 975	83,8	4 882	2 453	50,2	1 643	33,7	104	2,1
	Elape. c	5 931	4 502	75,9	4 362	2 121	48,7	1 629	37,3	239	5,5
311	Grevenbrück. . . . a	2 924	2 052	70,2	1 888	1 026	54,3	528	28,0	-	-
	Grevenbrück. . . . b	3 113	2 596	83,4	2 540	1 359	53,5	509	20,0	93	3,7
	Grevenbrück. . . . c	3 139	2 401	76,5	2 339	1 280	54,8	501	21,4	220	9,4
312	Kirchweisdorf. . . a	1 542	1 002	65,0	791	604	76,4	75	9,5	-	-
	Kirchweisdorf. . . b	1 977	1 704	86,2	1 662	1 206	72,6	183	11,0	91	5,5
	Kirchweisdorf. . . c	1 650	1 283	77,8	1 224	872	71,2	151	12,3	111	9,1
313	Rahrbach a	1 046	756	72,3	693	483	69,7	210	30,3	-	-
	Rahrbach b	1 077	908	84,3	879	560	63,7	209	23,8	15	1,6
	Rahrbach c	1 081	843	78,0	811	529	65,2	182	22,5	36	4,4
<u>Amt Drolshagen</u>											
314	Drolshagen-Land. . a	3 166	2 513	79,4	2 311	1 200	51,9	236	10,2	-	-
	Drolshagen-Land. . b	3 229	2 966	91,9	2 913	1 659	57,0	197	6,8	47	1,6
	Drolshagen-Land. . c	3 208	2 737	85,3	2 635	1 733	65,8	201	7,6	71	2,7
315	Drolshagen, Stadt. . a	1 274	1 101	86,4	1 024	462	45,1	135	13,2	-	-
	Drolshagen, Stadt. . b	1 388	1 270	91,5	1 262	683	54,1	122	9,7	17	1,3
	Drolshagen, Stadt. . c	1 425	1 257	88,2	1 228	738	60,1	128	10,4	40	3,3
<u>Amt Kirchhundem</u>											
316	Heinsberg. a	610	532	87,2	518	235	45,4	198	38,2	-	-
	Heinsberg. b	626	557	89,0	556	349	62,8	168	30,2	7	1,3
	Heinsberg. c	627	510	81,3	496	312	62,9	143	28,8	35	7,1
317	Kirchhundem. . . . a	6 439	5 005	77,7	4 573	2 669	58,4	1 659	36,3	-	-
	Kirchhundem. . . . b	6 511	5 630	86,5	5 491	3 161	57,6	1 231	22,4	184	3,4
	Kirchhundem. . . . c	6 606	5 259	79,6	5 089	3 190	62,7	1 006	19,8	398	7,8
318	Kohlhagen. a	938	798	85,1	753	551	73,2	135	17,9	-	-
	Kohlhagen. b	974	875	89,8	849	581	68,4	162	19,2	11	1,3
	Kohlhagen. c	906	747	82,5	721	540	74,9	120	16,6	17	2,4
319	Lenne. a	455	381	83,7	298	231	77,5	18	6,1	-	-
	Lenne. b	496	459	92,5	451	233	51,7	53	11,8	19	4,2
	Lenne. c	467	407	87,2	393	262	66,7	63	16,0	15	3,8
320	Oberhundem. a	1 109	860	77,5	687	619	90,1	68	9,9	-	-
	Oberhundem. b	1 241	1 052	84,8	1 016	675	66,4	213	21,0	36	3,5
	Oberhundem. c	1 140	939	82,4	889	572	64,4	204	22,9	67	7,6
321	Saalhausen. a	880	707	80,3	652	283	43,4	310	47,6	-	-
	Saalhausen. b	944	822	87,1	811	454	56,0	223	27,5	20	2,5
	Saalhausen. c	917	773	84,3	751	396	52,7	228	30,4	43	5,7
<u>Amt Olpe</u>											
322	Kleusheim. a	599	540	90,2	509	285	56,2	-	-	-	-
	Kleusheim. b	628	601	95,7	599	401	66,9	14	2,3	3	0,5
	Kleusheim. c	628	572	91,1	567	423	74,6	21	3,7	11	1,9
323	Olpe-Land. a	1 364	1 221	89,5	1 098	528	48,1	-	-	-	-
	Olpe-Land. b	1 432	1 331	92,9	1 322	602	45,5	83	6,3	16	1,2
	Olpe-Land. c	1 428	1 307	91,5	1 277	689	54,0	103	8,1	38	3,0
324	Rhode. a	1 187	842	70,9	705	705	100,0	-	-	-	-
	Rhode. b	1 223	1 083	88,6	1 067	602	56,4	76	7,1	12	1,1
	Rhode. c	1 190	988	83,0	961	558	58,2	84	8,7	60	6,2
<u>Amt Wenden</u>											
325	Römershagen. . . . a	540	413	76,5	317	300	94,6	17	5,4	-	-
	Römershagen. . . . b	556	508	91,4	496	317	63,9	61	12,3	6	1,2
	Römershagen. . . . c	554	485	87,5	463	291	62,9	76	16,4	20	4,3
326	Wenden a	4 439	3 715	83,7	3 439	1 800	52,3	253	7,4	-	-
	Wenden b	4 628	4 389	94,8	4 320	2 599	60,1	319	7,4	52	1,2
	Wenden c	4 666	4 260	91,3	4 158	2 883	69,3	307	7,4	79	1,9
327	Ldkr. Olpe insgesamt a	52 039	39 758	76,4	36 327	19 431	53,5	8 390	23,1	434	1,2
	Ldkr. Olpe insgesamt b	54 419	47 724	87,7	46 878	25 557	54,5	8 485	18,1	1 462	3,1
	Ldkr. Olpe insgesamt c	54 040	44 881	83,1	43 601	25 115	57,6	8 587	19,7	2 673	6,1

a) Wahl zu den Vertretungen der Gemeinden am 17.10.1948. - b) Bundestagswahl am 14.8.1949. - c) Landtagswahl am 18.6.1950. -

Gültige Stimmen																		Lfd. Nr.
davon																		
KPD		Z		DKP DRP		RSF		RWVP		DP		SRP		Sonstige Parteien		Unab- hängige		
31	1,2	677	27,0	-	-	-	-	-	-	-	-	-	-	-	-	272	10,9	308
103	2,7	918	23,8	38	1,0	20	0,5	5	0,1	-	-	-	-	-	-	64	1,7	
48	1,4	535	15,4	80	2,3	-	-	-	-	-	-	-	-	-	-	-	-	
-	-	188	14,3	-	-	-	-	-	-	-	-	-	-	-	-	100	7,6	309
7	0,4	222	13,9	9	0,6	2	0,1	1	0,1	-	-	-	-	-	-	64	4,0	
6	0,4	149	8,9	27	1,6	-	-	-	-	-	-	-	-	-	-	-	-	
231	5,9	112	2,8	-	-	-	-	-	-	-	-	-	-	-	-	13	0,3	310
296	6,1	181	3,7	95	2,0	15	0,3	11	0,2	-	-	-	-	-	-	84	1,7	
167	3,8	123	2,8	83	1,9	-	-	-	-	-	-	-	-	-	-	-	-	
40	2,1	294	15,6	-	-	-	-	-	-	-	-	-	-	-	-	-	-	311
64	2,5	356	14,0	66	2,6	17	0,7	1	0,1	-	-	-	-	-	-	75	2,9	
52	2,2	230	9,8	56	2,4	-	-	-	-	-	-	-	-	-	-	-	-	
-	-	112	14,1	-	-	-	-	-	-	-	-	-	-	-	-	-	-	312
20	1,2	121	7,3	23	1,4	7	0,4	-	-	-	-	-	-	-	-	11	0,6	
9	0,7	63	5,2	18	1,5	-	-	-	-	-	-	-	-	-	-	-	-	
-	-	-	-	-	-	-	-	-	-	-	-	-	-	-	-	-	-	313
6	0,7	80	9,1	4	0,5	-	-	-	-	-	-	-	-	-	-	5	0,6	
2	0,2	55	6,8	7	0,9	-	-	-	-	-	-	-	-	-	-	-	-	
-	-	875	37,9	-	-	-	-	-	-	-	-	-	-	-	-	-	-	314
10	0,3	910	31,2	16	0,5	5	0,2	2	0,1	-	-	-	-	-	-	67	2,3	
11	0,4	589	22,4	30	1,1	-	-	-	-	-	-	-	-	-	-	-	-	
-	-	427	41,7	-	-	-	-	-	-	-	-	-	-	-	-	-	-	315
10	0,8	387	30,7	17	1,3	-	-	1	0,1	-	-	-	-	-	-	25	2,0	
4	0,3	303	24,7	15	1,2	-	-	-	-	-	-	-	-	-	-	-	-	
-	-	-	-	-	-	-	-	-	-	-	-	-	-	-	-	85	16,4	316
3	0,5	24	4,3	4	0,7	-	-	-	-	-	-	-	-	-	-	1	0,2	
2	0,4	3	0,6	1	0,2	-	-	-	-	-	-	-	-	-	-	-	-	
135	3,0	-	-	-	-	-	-	-	-	-	-	-	-	-	-	110	2,3	317
125	2,3	546	9,9	186	3,4	30	0,5	6	0,1	-	-	-	-	-	-	22	0,4	
70	1,4	321	6,3	104	2,0	-	-	-	-	-	-	-	-	-	-	-	-	
-	-	-	-	-	-	-	-	-	-	-	-	-	-	-	-	67	8,9	318
13	1,5	38	4,5	2	0,2	20	2,3	1	0,1	-	-	-	-	-	-	21	2,5	
8	1,1	16	2,2	20	2,8	-	-	-	-	-	-	-	-	-	-	-	-	
-	-	49	16,4	-	-	-	-	-	-	-	-	-	-	-	-	-	-	319
2	0,4	136	30,2	1	0,2	-	-	-	-	-	-	-	-	-	-	7	1,3	
-	-	53	13,5	-	-	-	-	-	-	-	-	-	-	-	-	-	-	
-	-	-	-	-	-	-	-	-	-	-	-	-	-	-	-	-	-	320
7	0,7	63	6,2	12	1,2	-	-	-	-	-	-	-	-	-	-	10	1,0	
2	0,2	27	3,0	17	1,9	-	-	-	-	-	-	-	-	-	-	-	-	
-	-	-	-	-	-	-	-	-	-	-	-	-	-	-	-	59	9,0	321
21	2,6	68	8,4	21	2,6	2	0,2	-	-	-	-	-	-	-	-	2	0,2	
10	1,3	56	7,5	18	2,4	-	-	-	-	-	-	-	-	-	-	-	-	
-	-	223	43,8	-	-	-	-	-	-	-	-	-	-	-	-	-	-	322
-	-	177	29,5	2	0,4	-	-	2	0,4	-	-	-	-	-	-	-	-	
-	-	111	19,6	1	0,2	-	-	-	-	-	-	-	-	-	-	-	-	
-	-	570	51,9	-	-	-	-	-	-	-	-	-	-	-	-	-	-	323
8	0,6	566	42,8	11	0,8	1	0,1	1	0,1	-	-	-	-	-	-	34	2,6	
2	-	412	32,3	33	2,6	-	-	-	-	-	-	-	-	-	-	-	-	
-	-	-	-	-	-	-	-	-	-	-	-	-	-	-	-	-	-	324
7	0,7	339	31,8	26	2,4	-	-	-	-	-	-	-	-	-	-	5	0,3	
5	0,5	244	25,4	10	1,0	-	-	-	-	-	-	-	-	-	-	-	-	
-	-	-	-	-	-	-	-	-	-	-	-	-	-	-	-	-	-	325
2	0,4	97	19,6	8	1,6	-	-	1	0,2	-	-	-	-	-	-	4	0,8	
2	0,4	68	14,7	6	1,3	-	-	-	-	-	-	-	-	-	-	-	-	
-	-	1 386	40,3	-	-	-	-	-	-	-	-	-	-	-	-	-	-	326
20	0,5	1 244	28,8	20	0,5	4	0,1	4	0,1	-	-	-	-	-	-	58	1,3	
11	0,3	819	19,7	59	1,4	-	-	-	-	-	-	-	-	-	-	-	-	
498	1,4	6 868	18,9	-	-	-	-	-	-	-	-	-	-	-	-	706	1,9	327
833	1,8	8 796	18,8	872	1,9	149	0,3	54	0,1	-	-	-	-	-	-	670	1,4	
517	1,2	5 846	13,4	863	2,0	-	-	-	-	-	-	-	-	-	-	-	-	

d) Neuwahl zu den Vertretungen einzelner Gemeinden 1951 und 1952. -

Lfd. Nr.	Gemeinde Verwaltungsbezirk		Wahl- berechtigte	Wähler		insgesamt	CDU		SPD		FDP	
	<u>Ldkr. Siegen</u>											
328	Hilchenbach, Stadt . . .	a	2 592	1 615	62,3	1 518	548	36,1	655	43,1	306	20,2
		b	2 549	1 916	75,2	1 880	548	29,1	566	30,2	275	14,6
		c	2 581	1 611	62,4	1 525	390	25,6	510	33,4	494	32,4
	<u>Amt Burbach</u>											
329	Altenseelbach.	a	936	597	63,8	551	415	75,3	136	24,7	-	-
		b	929	577	62,1	573	144	25,2	255	44,6	48	8,4
		c	971	490	50,5	483	80	16,6	245	50,6	135	28,0
330	Burbach.	a	1 238	824	66,6	757	275	36,3	336	44,4	-	-
		b	1 447	1 118	77,3	1 093	338	30,8	263	24,1	73	6,7
		c	1 431	948	66,2	910	268	29,4	248	27,3	315	34,6
331	Gilsbach	a	389	237	60,9	222	62	27,9	122	55,0	-	-
		b	378	264	69,8	260	58	22,3	130	50,0	3	1,2
		c	397	187	47,1	180	34	18,9	92	51,1	47	26,1
332	Holshausen	a	829	588	70,9	541	212	39,2	329	60,8	-	-
		b	834	646	77,5	625	225	36,0	287	45,9	26	4,2
		c	830	510	61,4	476	110	23,1	271	57,0	70	14,7
333	Lippe.	a	344	112	32,6	52	52	100,0	-	-	-	-
		b	418	292	69,9	286	87	30,5	79	27,6	17	5,9
		c	377	156	41,4	147	29	19,7	55	37,4	56	38,1
		d	368	277	75,3	1 052	-	-	67	6,4	-	-
334	Lützel.	a	328	166	50,6	147	84	57,1	52	35,4	-	-
		b	328	198	60,4	193	107	55,5	36	18,7	-	-
		c	344	104	30,2	102	38	37,2	27	26,5	25	24,5
335	Neunkirchen.	a	1 982	1 336	67,4	1 277	369	28,9	431	33,8	477	37,3
		b	2 038	1 461	71,7	1 446	454	31,4	430	29,7	270	18,7
		c	2 130	1 258	59,1	1 226	280	22,8	374	30,5	532	43,5
336	Niederdresselndorf . . .	a	732	337	46,0	304	152	50,0	152	50,0	-	-
		b	763	498	65,3	484	173	35,7	105	21,7	16	3,3
		c	752	376	50,0	361	96	26,6	116	32,1	128	35,5
337	Oberdresselndorf . . .	a	382	238	62,3	227	156	68,7	71	31,3	-	-
		b	397	241	60,7	238	95	40,0	58	24,4	1	0,4
		c	400	183	45,8	180	80	44,4	50	27,8	42	23,3
338	Salchendorf.	a	1 377	940	68,3	884	330	37,3	336	38,0	-	-
		b	1 403	1 012	72,1	989	355	36,0	272	27,5	100	10,1
		c	1 419	854	60,2	835	268	32,1	271	32,4	260	31,1
339	Struthütten.	a	977	672	68,8	616	229	37,2	252	40,9	-	-
		b	1 137	872	76,7	859	257	29,9	297	34,6	34	4,0
		c	1 110	679	61,2	667	164	24,6	262	39,3	168	25,2
340	Wahlbach	a	1 004	636	63,3	604	223	36,9	230	38,1	-	-
		b	1 020	768	75,3	756	158	20,9	235	31,1	33	4,4
		c	1 008	559	55,5	540	126	23,3	168	31,1	210	38,9
341	Wiederstein.	a	380	258	67,9	244	81	33,2	62	25,4	-	-
		b	378	278	73,5	278	89	32,0	97	35,0	12	4,3
		c	379	219	57,8	216	73	33,8	89	41,1	44	20,4
342	Würgendorf	a	660	535	81,1	509	212	41,7	297	58,3	-	-
		b	745	638	85,6	629	228	36,3	233	37,0	18	2,9
		c	696	552	79,3	537	115	21,4	239	44,6	149	27,7
343	Zeppenfeld	a	764	406	53,1	391	192	49,1	199	50,9	-	-
		b	761	562	73,9	559	169	30,2	189	33,8	32	5,7
		c	793	449	56,6	440	136	30,9	143	33,0	122	27,7
	<u>Amt Eiserfeld</u>											
344	Eiserfeld.	a	5 224	3 449	66,0	3 295	1 021	31,0	1 436	43,6	135	4,1
		b	5 377	4 053	75,4	3 986	1 560	39,2	1 363	34,3	324	8,1
		c	5 485	3 490	63,6	3 385	1 322	39,1	1 009	29,8	695	20,5
345	Gosenbach.	a	1 189	857	72,1	798	368	46,1	387	48,5	-	-
		b	1 225	1 005	82,0	984	447	45,4	346	35,2	21	2,1
		c	1 275	921	72,2	894	347	38,9	333	37,2	135	17,3
346	Niederschelden	a	2 945	2 209	75,0	2 069	753	36,4	1 189	57,5	-	-
		b	3 156	2 647	83,9	2 560	931	36,4	961	37,5	84	3,3
		c	3 311	2 441	73,7	2 322	669	28,9	1 008	43,3	434	18,7
	<u>Amt Ferndorf</u>											
347	Bockenbach	a	178	131	73,6	91	-	-	91	100,0	-	-
		b	173	144	83,2	139	45	32,4	64	46,1	6	4,3
		c	171	119	69,6	113	42	37,2	51	45,1	11	9,7
348	Buchen	a	-	-	-	-	-	-	-	-	-	-
		b	42	29	69,0	29	18	62,1	7	24,1	2	6,9
		c	46	37	80,4	37	16	43,3	10	27,0	11	29,7

a) Wahl zu den Vertretungen der Gemeinden am 17.10.1948. - b) Bundestagswahl am 14.8.1949. - c) Landtagswahl am 18.6.1950. -
 1) BHE

Gültige Stimmen																			Lfd. Nr.
davon																			
KPD		Z		DKP DRP		RSF		RWVP		DP		SRP		Sonstige Parteien		Unab- hängige			
-	-	9	0,6	-	-	-	-	-	-	-	-	-	-	-	-	-	-	328	
31	1,6	4	0,2	237	12,6	22	1,2	-	-	-	-	-	-	-	-	197	10,5		
38	2,5	3	0,2	-	-	-	-	-	-	90	5,9	-	-	-	-	-	-		
-	-	-	-	-	-	-	-	-	-	-	-	-	-	-	-	-	-	329	
22	3,8	2	0,3	53	9,2	4	0,7	2	0,3	-	-	-	-	-	-	43	7,5		
9	1,9	4	0,8	-	-	-	-	-	-	10	2,1	-	-	-	-	-	-		
-	-	-	-	146	19,3	-	-	-	-	-	-	-	-	-	-	-	-	330	
18	1,6	12	1,1	287	26,3	2	0,2	2	0,2	-	-	-	-	-	-	98	9,0		
11	1,2	2	0,2	-	-	-	-	-	-	66	7,3	-	-	-	-	-	-		
-	-	-	-	-	-	-	-	-	-	-	-	-	-	-	-	38	17,1	331	
5	1,9	-	-	51	19,6	-	-	-	-	-	-	-	-	-	-	13	5,0		
-	-	1	0,6	-	-	-	-	-	-	6	3,3	-	-	-	-	-	-		
-	-	-	-	-	-	-	-	-	-	-	-	-	-	-	-	-	-	332	
25	4,0	-	-	40	6,4	-	-	-	-	-	-	-	-	-	-	22	3,5		
10	2,1	2	0,4	-	-	-	-	-	-	13	2,7	-	-	-	-	-	-		
-	-	-	-	-	-	-	-	-	-	-	-	-	-	-	-	-	-	333	
5	1,7	4	1,4	80	28,0	2	0,7	-	-	-	-	-	-	-	-	12	4,2		
1	0,7	2	1,4	-	-	-	-	-	-	4	2,7	-	-	-	-	70 ¹⁾	6,7		
-	-	-	-	-	-	-	-	-	-	-	-	-	-	-	-	915	86,9	334	
8	4,1	1	0,5	34	17,6	-	-	-	-	-	-	-	-	-	-	11	7,5		
6	5,9	-	-	-	-	-	-	-	-	6	5,9	-	-	-	-	7	3,6		
-	-	-	-	-	-	-	-	-	-	-	-	-	-	-	-	-	-	335	
30	2,1	3	0,2	114	7,9	4	0,3	2	0,1	-	-	-	-	-	-	139	9,6		
14	1,1	3	0,2	-	-	-	-	-	-	23	1,9	-	-	-	-	-	-		
-	-	-	-	-	-	-	-	-	-	-	-	-	-	-	-	-	-	336	
8	1,7	-	-	138	28,5	3	0,6	1	0,2	-	-	-	-	-	-	40	8,3		
3	0,8	2	0,6	-	-	-	-	-	-	16	4,4	-	-	-	-	-	-		
-	-	-	-	-	-	-	-	-	-	-	-	-	-	-	-	-	-	337	
1	0,6	1	0,4	65	27,3	-	-	2	0,8	6	3,3	-	-	-	-	16	6,7		
-	-	1	0,6	-	-	-	-	-	-	-	-	-	-	-	-	-	-		
17	1,7	1	0,1	114	11,5	1	0,1	1	0,1	-	-	-	-	-	-	218	24,7	338	
9	1,1	3	0,4	-	-	-	-	-	-	24	2,9	-	-	-	-	128	12,9		
135	21,9	-	-	-	-	-	-	-	-	-	-	-	-	-	-	-	-		
79	9,2	2	0,2	155	18,0	4	0,5	-	-	-	-	-	-	-	-	31	3,6	339	
58	8,7	6	0,9	-	-	-	-	-	-	9	1,3	-	-	-	-	-	-		
-	-	-	-	151	25,0	-	-	-	-	-	-	-	-	-	-	-	-		
17	2,2	-	-	213	28,2	1	0,1	-	-	-	-	-	-	-	-	99	13,1	340	
5	0,9	2	0,4	-	-	-	-	-	-	29	5,4	-	-	-	-	-	-		
-	-	-	-	63	25,8	-	-	-	-	-	-	-	-	-	-	38	15,6	341	
2	0,7	-	-	44	15,8	-	-	-	-	-	-	-	-	-	-	34	12,2		
4	1,9	-	-	-	-	-	-	-	-	6	2,8	-	-	-	-	-	-		
-	-	-	-	-	-	-	-	-	-	-	-	-	-	-	-	-	-	342	
15	2,4	11	1,7	109	17,3	-	-	-	-	-	-	-	-	-	-	15	2,4		
14	2,6	9	1,7	-	-	-	-	-	-	11	2,0	-	-	-	-	-	-		
-	-	-	-	-	-	-	-	-	-	-	-	-	-	-	-	-	-	343	
7	1,3	1	0,2	118	21,1	2	0,4	-	-	-	-	-	-	-	-	41	7,3		
7	1,6	4	0,9	-	-	-	-	-	-	26	5,9	-	-	-	-	-	-		
172	5,2	-	-	-	-	-	-	-	-	-	-	-	-	-	-	531	16,1	344	
105	4,6	24	0,6	344	8,6	5	0,1	5	0,1	-	-	-	-	-	-	176	4,4		
131	3,9	18	0,5	-	-	120	3,5	-	-	90	2,7	-	-	-	-	-	-		
43	5,4	-	-	-	-	-	-	-	-	-	-	-	-	-	-	-	-	345	
53	5,4	1	0,1	56	5,7	4	0,4	-	-	-	-	-	-	-	-	56	5,7		
34	3,8	-	-	-	-	11	1,2	-	-	14	1,6	-	-	-	-	-	-		
127	6,1	-	-	-	-	-	-	-	-	-	-	-	-	-	-	-	-	346	
159	6,2	8	0,3	309	12,1	3	0,1	6	0,2	-	-	-	-	-	-	99	3,9		
101	4,3	16	0,7	-	-	34	1,5	-	-	60	2,6	-	-	-	-	-	-		
-	-	-	-	-	-	-	-	-	-	-	-	-	-	-	-	-	-	347	
2	1,4	1	0,7	10	7,2	-	-	1	0,7	-	-	-	-	-	-	10	7,2		
2	1,8	-	-	-	-	-	-	-	-	7	6,2	-	-	-	-	-	-		
-	-	-	-	-	-	-	-	-	-	-	-	-	-	-	-	-	-	348	
-	-	-	-	2	6,9	-	-	-	-	-	-	-	-	-	-	-	-		

d) Neuwahl zu den Vertretungen einzelner Gemeinden 1951 und 1952. -

Lfd. Nr.	Gemeinde Verwaltungsbezirk	Wahl- berechtigte	Wähler									
					insgesamt	CDU		SPD		FDP		
	noch: Amt Ferndorf											
349	Burgholdinghausen . a	81	57	70,3	51	-	-	51	100,0	-	-	
	b	87	70	80,6	69	38	55,2	22	31,9	1	1,4	
	c	86	57	66,3	57	31	54,4	19	33,3	6	10,5	
350	Buschhütten a	2 100	1 440	68,6	1 360	461	34,0	807	59,3	-	-	
	b	2 208	1 695	76,8	1 654	442	26,8	804	48,6	92	5,6	
	c	2 319	1 462	63,0	1 407	407	28,9	578	41,1	287	20,4	
351	Eichen. a	1 354	1 008	74,4	958	366	38,2	542	56,6	-	-	
	b	1 387	1 176	84,8	1 140	248	21,7	489	42,9	52	4,6	
	c	1 458	1 034	70,9	1 004	232	23,1	474	47,2	218	21,7	
352	Fellinghausen . . . a	846	657	77,7	640	177	27,7	237	37,0	-	-	
	b	834	633	75,9	619	186	30,1	187	30,2	23	3,7	
	c	906	545	60,5	537	154	28,7	149	27,7	160	29,8	
353	Ferndorf. a	1 827	1 050	57,5	728	-	-	728	100,0	-	-	
	b	1 892	1 472	77,8	1 442	329	22,8	613	42,5	100	6,9	
	c	1 922	1 156	60,1	1 123	258	22,9	422	37,6	368	32,8	
354	Kredenbach. a	872	385	44,2	176	116	65,9	-	-	-	-	
	b	907	709	78,2	701	204	29,2	301	42,9	78	11,1	
	c	920	467	50,8	457	115	25,1	205	44,8	109	23,9	
355	Kreustal. a	2 884	2 009	69,7	1 804	924	51,2	801	44,4	-	-	
	b	2 945	2 338	79,4	2 263	800	35,4	701	31,0	168	7,4	
	c	3 021	2 180	72,2	2 082	767	36,9	586	28,1	515	24,7	
356	Krombach. a	932	598	64,2	561	288	51,3	200	35,7	45	8,0	
	b	967	735	76,0	721	272	37,7	213	29,5	44	6,1	
	c	926	564	60,9	546	224	41,0	159	29,1	131	24,1	
357	Littfeld. a	1 139	701	61,5	656	223	34,0	178	27,1	255	38,9	
	b	1 175	844	71,8	835	264	31,7	307	36,8	62	7,4	
	c	1 220	642	52,6	626	219	35,0	209	33,4	157	25,0	
358	Oethelden a	328	236	72,0	231	104	45,1	65	28,1	-	-	
	b	330	249	75,5	243	89	36,6	50	20,6	27	11,2	
	c	344	198	57,6	194	74	38,2	51	26,3	45	23,2	
359	Stendenbach a	198	159	80,3	124	-	-	124	100,0	-	-	
	b	221	194	87,8	190	86	45,2	61	32,1	10	5,3	
	c	234	189	80,8	186	64	34,4	73	39,2	37	19,9	
	<u>Amt Freudenberg</u>											
360	Alchen. a	420	286	68,1	276	66	23,9	55	19,9	-	-	
	b	434	304	70,0	295	123	41,7	103	34,9	5	1,7	
	c	443	182	41,1	172	60	34,9	63	36,7	30	17,4	
361	Bottenberg. a	105	15	14,3	10	10	100,0	-	-	-	-	
	b	105	75	71,4	73	35	47,9	14	19,2	-	-	
	c	110	40	36,4	36	12	33,3	12	33,3	9	25,0	
362	Bühl. d	104	36	34,6	179	-	-	-	-	-	-	
	a	128	116	90,6	112	61	54,5	51	45,5	-	-	
	b	134	112	83,6	112	32	46,4	38	33,9	4	3,6	
363	Büchergrund. . . . a	139	105	75,5	104	32	30,8	42	40,4	18	17,3	
	b	136	121	89,0	649	315	48,5	175	27,0	-	-	
	c	936	441	47,1	308	-	-	-	-	-	-	
364	Büchergrund. . . . a	970	620	63,9	609	368	60,5	58	9,5	28	4,6	
	b	970	422	43,5	411	204	49,7	49	11,9	135	32,8	
	c	157	94	59,9	90	-	-	11	12,2	-	-	
365	Freudenberg, Stadt. a	163	97	59,5	96	26	27,1	29	30,1	4	4,2	
	b	146	61	41,8	59	15	25,4	19	32,2	18	30,5	
	c	146	35	24,0	166	-	-	-	-	-	-	
366	Freudenberg, Stadt. a	2 338	1 641	70,2	1 527	651	42,7	567	37,1	116	7,6	
	b	2 400	1 905	79,4	1 883	798	42,4	417	22,2	102	5,4	
	c	2 479	1 648	66,5	1 571	570	36,3	280	17,8	532	33,9	
367	Helsberg. a	92	82	89,1	79	46	58,2	26	32,9	-	-	
	b	95	78	82,1	78	37	47,5	11	14,1	6	7,7	
	c	103	64	62,1	63	30	47,7	13	20,6	16	25,4	
368	Hohenhain a	105	52	49,5	224	98	43,8	65	29,0	-	-	
	b	102	74	72,5	67	-	-	-	-	-	-	
	c	108	94	87,0	93	38	40,8	9	9,7	-	-	
369	Hohenhain a	103	74	71,8	73	30	41,2	5	6,8	2	2,7	
	b	98	18	18,4	90	-	-	-	-	-	-	
	c	358	248	69,3	239	15	6,3	123	51,4	101	42,3	
370	Langenholdinghausen a	356	246	69,1	245	103	42,0	56	22,9	16	6,5	
	b	377	208	55,2	202	87	43,1	51	25,2	36	17,8	

a) Wahl zu den Vertretungen der Gemeinden am 17.10.1948. - b) Bundestagswahl am 14.8.1949. -c) Landtagswahl am 18.6.1950. -
 1) BHE

Gültige Stimmen																			Lfd. Nr.
davon																			
KPD		Z		DKP DRP		RSF		RWVP		DP		SRP		Sonstige Parteien		Unab- hängige			
-	-	-	-	-	-	-	-	-	-	-	-	-	-	-	-	-	-	-	
1	1,8	-	-	7	10,1	-	-	-	-	-	-	-	-	-	-	1	1,4	349	
92	6,7	-	-	-	-	-	-	-	-	-	-	-	-	-	-	-	-	-	
79	4,8	11	0,7	129	7,8	3	0,1	3	0,1	-	-	-	-	-	-	91	5,5	350	
53	3,8	11	0,8	-	-	-	-	-	-	71	5,0	-	-	-	-	-	-	-	
50	5,2	-	-	-	-	-	-	-	-	-	-	-	-	-	-	-	-	-	
55	4,8	9	0,8	127	11,1	4	0,4	2	0,2	-	-	-	-	-	-	154	13,5	351	
37	3,7	8	0,8	-	-	-	-	-	-	35	3,5	-	-	-	-	-	-	-	
-	-	-	-	226	35,3	-	-	-	-	-	-	-	-	-	-	-	-	-	
4	0,6	3	0,5	178	28,8	-	-	-	-	-	-	-	-	-	-	38	6,1	352	
3	0,6	1	0,2	-	-	-	-	-	-	70	13,0	-	-	-	-	-	-	-	
-	-	-	-	-	-	-	-	-	-	-	-	-	-	-	-	-	-	-	
30	2,1	11	0,8	207	14,4	2	0,1	7	0,5	-	-	-	-	-	-	143	9,9	353	
22	2,0	7	0,6	-	-	-	-	-	-	46	4,1	-	-	-	-	-	-	-	
-	-	-	-	-	-	-	-	-	-	-	-	-	-	-	-	60	34,1	-	
4	0,6	-	-	58	8,3	1	0,1	1	0,1	-	-	-	-	-	-	54	7,7	354	
3	0,7	-	-	-	-	-	-	-	-	25	5,5	-	-	-	-	-	-	-	
79	4,4	-	-	-	-	-	-	-	-	-	-	-	-	-	-	-	-	-	
80	3,5	40	1,8	380	16,8	1	0,0	4	0,2	-	-	-	-	-	-	89	3,9	355	
72	3,5	35	1,7	-	-	-	-	-	-	107	5,1	-	-	-	-	-	-	-	
19	3,4	-	-	-	-	-	-	-	-	-	-	-	-	-	-	9	1,6	-	
16	2,2	5	0,7	128	17,8	2	0,3	-	-	-	-	-	-	-	-	41	5,7	356	
15	2,7	1	0,2	-	-	-	-	-	-	16	2,9	-	-	-	-	-	-	-	
-	-	-	-	-	-	-	-	-	-	-	-	-	-	-	-	-	-	-	
27	3,2	6	0,7	98	11,7	5	0,6	-	-	-	-	-	-	-	-	66	7,9	357	
18	2,9	2	0,3	-	-	-	-	-	-	21	3,4	-	-	-	-	-	-	-	
-	-	-	-	-	-	-	-	-	-	-	-	-	-	-	-	62	26,8	-	
3	1,2	1	0,4	45	18,5	2	0,8	-	-	-	-	-	-	-	-	26	10,7	358	
3	1,5	-	-	-	-	-	-	-	-	21	10,8	-	-	-	-	-	-	-	
-	-	-	-	-	-	-	-	-	-	-	-	-	-	-	-	-	-	-	
-	-	-	-	19	10,0	-	-	-	-	-	-	-	-	-	-	14	7,4	359	
2	1,1	-	-	-	-	-	-	-	-	10	5,4	-	-	-	-	-	-	-	
-	-	-	-	-	-	-	-	-	-	-	-	-	-	-	-	155	56,2	-	
4	1,4	2	0,7	42	14,2	2	0,7	1	0,3	-	-	-	-	-	-	13	4,4	360	
4	2,3	-	-	-	-	3	1,7	-	-	12	7,0	-	-	-	-	-	-	-	
-	-	-	-	-	-	-	-	-	-	-	-	-	-	-	-	-	-	-	
1	1,4	1	1,4	13	17,8	-	-	-	-	-	-	-	-	-	-	9	12,3	361	
1	2,8	-	-	-	-	-	-	-	-	2	5,6	-	-	-	-	-	-	-	
-	-	-	-	-	-	-	-	-	-	-	-	-	-	-	-	179	100,0	-	
-	-	-	-	-	-	-	-	-	-	-	-	-	-	-	-	-	-	-	
1	1,0	-	-	10	8,9	-	-	-	-	-	-	-	-	-	-	8	7,2	362	
-	-	-	-	-	-	4	3,8	-	-	7	6,7	-	-	1591	24,5	-	-	-	
-	-	-	-	-	-	-	-	-	-	-	-	-	-	-	-	-	-	-	
7	1,1	7	1,1	100	16,5	-	-	-	-	-	-	-	-	-	-	308	100,0	-	
3	0,7	7	1,7	-	-	2	0,5	-	-	11	2,7	-	-	-	-	41	6,7	363	
-	-	-	-	-	-	-	-	-	-	-	-	-	-	-	-	-	-	-	
-	-	1	1,1	24	25,0	-	-	-	-	-	-	-	-	-	-	79	87,8	-	
1	1,7	-	-	-	-	3	5,1	-	-	3	5,1	-	-	-	-	12	12,5	364	
-	-	-	-	-	-	-	-	-	-	-	-	-	-	-	-	166	100,0	-	
-	-	-	-	187	12,2	-	-	-	-	-	-	-	-	-	-	6	0,4	-	
30	1,6	108	5,7	304	16,2	-	-	1	0,0	-	-	-	-	-	-	123	6,5	365	
26	1,7	109	6,9	-	-	14	0,9	-	-	40	2,5	-	-	-	-	-	-	-	
-	-	-	-	-	-	-	-	-	-	-	-	-	-	-	-	-	-	-	
-	-	-	-	9	11,5	-	-	-	-	-	-	-	-	-	-	7	8,9	-	
-	-	-	-	-	-	-	-	-	-	-	-	-	-	-	-	15	19,2	366	
-	-	-	-	-	-	-	-	-	-	4	6,3	-	-	-	-	-	-	-	
-	-	-	-	-	-	-	-	-	-	-	-	-	-	-	-	61	27,2	-	
7	7,5	33	35,5	-	-	-	-	-	-	-	-	-	-	-	-	67	100,0	-	
2	2,7	31	42,5	5	5,4	-	-	-	-	-	-	-	-	-	-	1	1,1	367	
-	-	-	-	-	-	-	-	-	-	3	4,1	-	-	-	-	-	-	-	
-	-	-	-	-	-	-	-	-	-	-	-	-	-	-	-	90	100,0	-	
5	2,0	-	-	19	7,8	-	-	-	-	-	-	-	-	-	-	-	-	-	
4	2,0	-	-	-	-	5	2,5	-	-	19	9,4	-	-	-	-	46	18,8	368	

d) Neuwahl zu den Vertretungen einzelner Gemeinden 1951 und 1952. -

Lfd. Nr.	Gemeinde Verwaltungsbezirk	Wahl- berechtigte	Wähler									
						insgesamt	CDU		SPD		FDP	
	noch: Amt Freudenberg											
369	Lindenberg.	a	290	203	70,0	188	112	59,6	76	40,4	-	-
		b	295	217	73,6	215	82	38,1	97	45,0	7	3,3
		c	288	160	55,6	155	52	33,5	64	41,4	34	21,9
370	Mausbach.	a	117	71	60,7	34	-	-	34	100,0	-	-
		b	131	101	77,1	100	37	37,0	26	26,0	5	5,0
		c	126	70	55,6	69	30	43,6	25	36,2	10	14,5
371	Meiswinkel.	a	179	131	73,2	118	-	-	66	55,9	-	-
		b	186	127	68,3	123	23	18,7	44	35,8	2	1,6
		c	184	108	58,7	97	12	12,4	44	45,4	26	26,8
		d	192	131	68,2	565	-	-	-	-	-	-
372	Mittelhees.	a	-	-	-	-	-	-	-	-	-	-
		b	57	53	93,0	50	39	78,0	4	8,0	1	2,0
		c	54	49	90,7	44	26	59,0	4	9,1	8	18,2
373	Niederheusingen. .	a	104	98	94,2	97	43	44,4	24	24,7	-	-
		b	105	84	80,0	82	36	43,8	19	23,2	-	-
		c	111	60	54,1	56	14	25,0	16	28,6	18	32,1
		d	113	97	85,8	487	250	51,3	220	45,2	-	-
374	Niederholzkla. . . .	a	-	-	-	-	-	-	-	-	-	-
		b	64	49	76,6	49	22	44,9	6	12,2	4	8,2
		c	56	36	64,3	35	8	22,9	8	22,9	12	34,2
375	Niederndorf.	a	703	509	72,4	479	315	65,8	150	31,3	-	-
		b	755	607	80,4	598	162	27,1	131	21,9	8	1,3
		c	757	460	60,8	446	185	41,6	109	24,4	124	27,8
376	Oberfieschbach. . . .	a	369	283	76,7	274	190	69,3	84	30,7	-	-
		b	390	295	75,6	292	121	41,4	49	16,8	2	0,7
		c	380	218	57,4	209	95	45,5	51	24,4	35	16,7
377	Oberhees.	a	-	-	-	-	-	-	-	-	-	-
		b	61	53	86,9	52	28	53,8	3	5,8	-	-
		c	59	47	79,7	46	34	73,9	8	17,4	1	2,2
378	Oberheusingen. . . .	a	219	166	75,8	162	122	75,3	25	15,4	-	-
		b	222	150	67,6	144	70	48,5	39	27,1	3	2,1
		c	221	128	57,9	118	49	41,6	28	23,8	26	22,0
379	Oberholzkla.	a	164	91	55,5	76	-	-	57	75,0	-	-
		b	169	129	76,3	127	22	17,3	69	54,4	4	3,1
		c	163	92	56,4	89	15	16,9	56	63,0	12	13,5
		d	164	89	54,3	412	-	-	-	-	-	-
380	Oberschelden.	a	541	422	78,0	409	224	54,8	128	31,3	-	-
		b	559	478	85,5	476	260	54,6	98	20,6	18	3,8
		c	572	390	68,2	381	204	53,6	53	13,9	87	22,8
381	Plittershagen.	a	260	173	66,5	119	-	-	-	-	-	-
		b	275	228	82,9	220	90	40,9	47	21,4	5	2,3
		c	287	202	70,4	193	79	41,0	46	23,8	50	25,9
		d	276	67	24,3	199	-	-	-	-	-	-
	<u>Amt Keppel</u>											
382	Allenbach.	a	884	540	61,1	505	227	45,0	278	55,0	-	-
		b	894	640	71,6	631	238	37,7	212	33,6	55	8,7
		c	922	495	53,7	470	177	37,6	153	32,6	117	24,9
383	Dahlbruch.	a	1 297	985	75,9	932	405	43,4	354	38,0	-	-
		b	1 367	1 135	83,0	1 110	450	40,4	333	30,0	82	7,4
		c	1 417	999	70,5	955	369	38,7	286	30,0	254	26,6
384	Grund.	a	153	116	75,9	71	71	100,0	-	-	-	-
		b	156	116	74,4	116	37	31,9	53	45,7	8	6,9
		c	154	99	64,3	98	35	35,8	34	34,7	24	24,4
385	Haden.	a	-	-	-	-	-	-	-	-	-	-
		b	57	38	66,7	38	18	47,4	14	36,8	-	-
		c	59	36	61,0	33	19	57,6	10	30,3	4	12,1
386	Helberhausen.	a	236	163	69,0	146	-	-	37	25,3	-	-
		b	257	213	82,9	210	74	35,2	85	40,6	15	7,1
		c	244	171	70,1	165	45	27,3	64	38,8	41	24,8
387	Lützel.	a	270	206	76,3	199	107	53,8	92	46,2	-	-
		b	272	213	78,3	213	94	44,2	61	28,6	8	3,8
		c	282	196	69,5	190	55	28,9	67	35,3	46	24,2
388	Müsen.	a	1 115	895	80,3	835	376	45,1	298	35,7	-	-
		b	1 165	958	82,2	917	341	37,2	384	41,9	43	4,7
		c	1 183	816	69,0	755	237	31,4	347	45,9	133	17,6

a) Wahl zu den Vertretungen der Gemeinden am 17.10.1948. - b) Bundestagswahl am 14.8.1949. - c) Landtagswahl am 18.6.1950. -
1) BHE

Gültige Stimmen																		Lfd.
davon																		Nr.
KPD		Z		DKP DRP		RSF		RWVP		DP		SRP		Sonstige Parteien		Unab- hängige		
-	-	-	-	-	-	-	-	-	-	-	-	-	-	-	-	-	-	
1	0,5	1	0,5	21	9,8	1	0,5	-	-	-	-	-	-	-	-	5	2,3	369
1	0,6	-	-	-	-	-	-	-	-	4	2,6	-	-	-	-	-	-	
-	-	-	-	-	-	-	-	-	-	-	-	-	-	-	-	-	-	
1	1,0	-	-	16	16,0	-	-	-	-	-	-	-	-	-	-	15	15,0	370
1	1,4	2	2,9	-	-	-	-	-	-	1	1,4	-	-	-	-	-	-	
36	30,5	-	-	-	-	-	-	-	-	-	-	-	-	-	-	16	13,6	
16	13,0	-	-	27	22,0	-	-	-	-	-	-	-	-	-	-	11	8,9	371
11	11,3	-	-	-	-	-	-	-	-	4	4,1	-	-	-	-	-	-	
-	-	-	-	-	-	-	-	-	-	-	-	-	75,1	13,3	-	490	86,7	
-	-	-	-	2	4,0	-	-	-	-	-	-	-	-	-	-	4	8,0	372
-	-	1	2,3	-	-	-	-	-	-	5	11,4	-	-	-	-	-	-	
-	-	-	-	-	-	-	-	-	-	-	-	-	-	-	-	30	30,9	
-	-	-	-	14	17,1	-	-	-	-	-	-	-	-	-	-	13	15,9	373
1	1,8	-	-	-	-	-	-	-	-	7	12,5	-	-	-	-	17	3,5	
-	-	-	-	-	-	-	-	-	-	-	-	-	-	-	-	-	-	
-	-	-	-	4	8,2	-	-	-	-	-	-	-	-	-	-	13	26,5	374
1	2,9	-	-	-	-	4	11,4	-	-	2	5,7	-	-	-	-	-	-	
14	2,9	-	-	-	-	-	-	-	-	-	-	-	-	-	-	-	-	
5	0,8	2	0,3	238	39,9	2	0,3	-	-	-	-	-	-	-	-	50	8,4	375
3	0,7	2	0,4	-	-	5	1,1	-	-	18	4,0	-	-	-	-	-	-	
-	-	-	-	-	-	-	-	-	-	-	-	-	-	-	-	-	-	
2	0,7	3	1,0	96	32,9	-	-	-	-	-	-	-	-	-	-	19	6,5	376
1	0,5	3	1,4	-	-	-	-	-	-	24	11,5	-	-	-	-	-	-	
-	-	-	-	-	-	-	-	-	-	-	-	-	-	-	-	-	-	
1	1,9	-	-	5	9,6	-	-	-	-	-	-	-	-	-	-	15	28,9	377
-	-	-	-	-	-	-	-	-	-	3	6,5	-	-	-	-	-	-	
-	-	-	-	-	-	-	-	-	-	-	-	-	-	-	-	-	-	
2	1,5	-	-	15	10,4	-	-	-	-	-	-	-	-	-	-	15	9,3	
3	2,5	-	-	-	-	-	-	-	-	12	10,1	-	-	-	-	15	10,4	378
-	-	-	-	-	-	-	-	-	-	-	-	-	-	-	-	-	-	
2	1,6	-	-	15	11,8	-	-	-	-	-	-	-	-	-	-	19	25,0	
1	1,1	2	2,2	-	-	1	1,1	-	-	2	2,2	-	-	-	-	15	11,8	379
-	-	-	-	-	-	-	-	-	-	-	-	-	-	-	-	412	100,0	
16	3,9	-	-	-	-	-	-	-	-	-	-	-	-	-	-	41	10,0	
8	1,7	-	-	53	11,1	1	0,2	-	-	-	-	-	-	-	-	38	8,0	380
2	0,5	-	-	-	-	7	1,8	-	-	28	7,4	-	-	-	-	-	-	
-	-	-	-	-	-	-	-	-	-	-	-	-	-	-	-	119	100,0	
4	1,8	3	1,4	50	22,7	-	-	-	-	-	-	-	-	-	-	21	9,5	381
6	3,1	6	3,1	-	-	-	-	-	-	6	3,1	-	-	-	-	-	-	
-	-	-	-	-	-	-	-	-	-	-	-	-	-	-	-	199	100,0	
-	-	-	-	-	-	-	-	-	-	-	-	-	-	-	-	-	-	
7	1,1	-	-	47	7,4	1	0,2	-	-	-	-	-	-	-	-	71	11,3	382
9	1,9	-	-	-	-	-	-	-	-	14	3,0	-	-	-	-	-	-	
-	-	-	-	-	-	-	-	-	-	-	-	-	-	-	-	173	18,6	
15	1,4	5	0,5	127	11,4	4	0,4	1	0,1	-	-	-	-	-	-	93	8,4	383
10	1,0	5	0,5	-	-	-	-	-	-	31	3,2	-	-	-	-	-	-	
-	-	-	-	-	-	-	-	-	-	-	-	-	-	-	-	-	-	
1	0,9	-	-	10	8,6	-	-	-	-	-	-	-	-	-	-	7	6,0	384
3	3,1	-	-	-	-	-	-	-	-	2	2,0	-	-	-	-	-	-	
-	-	-	-	-	-	-	-	-	-	-	-	-	-	-	-	-	-	
-	-	-	-	-	-	-	-	-	-	-	-	-	-	-	-	6	15,8	385
-	-	-	-	-	-	-	-	-	-	-	-	-	-	-	-	-	-	
3	1,4	-	-	12	5,7	-	-	-	-	-	-	-	-	-	-	109	74,7	
3	1,8	-	-	-	-	-	-	-	-	12	7,3	-	-	-	-	21	10,0	386
-	-	-	-	-	-	-	-	-	-	-	-	-	-	-	-	-	-	
2	0,9	-	-	28	13,1	2	0,9	-	-	-	-	-	-	-	-	18	8,5	387
8	4,2	-	-	-	-	-	-	-	-	14	7,4	-	-	-	-	-	-	
-	-	-	-	-	-	-	-	-	-	-	-	-	-	-	-	-	-	
16	1,7	-	-	63	6,9	1	0,1	4	0,4	-	-	-	-	-	-	161	19,2	388
14	1,9	2	0,3	-	-	-	-	-	-	22	2,9	-	-	-	-	65	7,1	

d) Neuwahl zu den Vertretungen einzelner Gemeinden 1951 und 1952. -

Lfd. Nr.	Gemeinde Verwaltungsbezirk	Wahl- berechtigte	Wähler		insgesamt	CDU		SPD		FDP		
	noch: Amt Keppel											
389	Oberndorf	a	-	-	-	-	-	-	-	-	-	
		b	49	42	85,7	41	23	56,1	11	26,8	4	9,8
		c	50	42	84,0	42	14	33,3	5	11,9	23	54,8
390	Obelhausen	a	-	-	-	-	-	-	-	-	-	
		b	73	65	89,0	65	40	61,6	13	20,0	-	-
		c	68	57	83,8	49	29	59,2	10	20,4	7	14,3
391	Ruckersfeld	a	-	-	-	-	-	-	-	-	-	
		b	73	53	72,6	53	16	30,2	19	35,8	11	20,8
		c	67	40	59,7	37	12	32,4	15	40,6	8	21,6
392	Vornwald	a	254	199	78,3	193	117	60,6	76	39,4	-	-
		b	263	194	73,8	194	58	30,0	74	38,2	16	8,2
		c	258	166	64,3	166	36	21,7	66	39,8	44	26,5
<u>Amt Netphen</u>												
393	Afholderbach	a	126	115	91,3	115	36	31,3	-	-	41	35,7
		b	121	107	88,4	107	49	45,9	19	17,8	7	6,5
		c	122	89	73,0	88	40	45,5	11	12,5	31	35,2
394	Anshausen	a	370	276	74,6	270	118	43,7	-	-	89	33,0
		b	374	274	73,3	271	174	64,2	22	8,1	31	11,4
		c	383	252	65,8	244	127	52,1	22	9,0	65	26,6
395	Beienbach	a	153	112	73,2	79	79	100,0	-	-	-	-
		b	154	127	82,5	127	68	53,6	10	7,9	6	4,7
		c	156	115	73,7	112	58	51,7	14	12,5	29	25,9
		d	150	117	78,0	633	-	-	-	-	-	-
396	Brauersdorf	a	112	87	77,7	77	77	100,0	-	-	-	-
		b	124	116	93,5	114	75	65,8	4	3,5	5	4,4
		c	129	109	84,5	105	79	75,1	9	8,6	9	8,6
397	Breitenbach	a	86	58	67,4	49	14	28,6	-	-	35	71,4
		b	89	76	85,4	74	18	24,3	5	6,8	7	9,5
		c	85	53	62,4	48	17	35,4	3	6,3	19	39,5
		d	78	29	37,2	111	111	100,0	-	-	-	-
398	Deus	a	769	495	64,4	412	311	75,5	-	-	-	-
		b	795	660	83,0	653	301	46,1	61	9,3	98	15,0
		c	826	585	70,1	566	246	43,5	84	14,8	198	35,0
399	Dreis-Tiefenbach . . .	a	1 953	1 387	71,0	1 333	384	28,8	342	25,7	371	27,8
		b	2 018	1 670	82,8	1 642	736	44,8	414	25,2	153	9,3
		c	2 024	1 494	73,8	1 448	596	41,1	395	27,3	262	18,1
400	Eckmannshausen . . .	a	279	221	79,2	192	101	52,6	91	47,4	-	-
		b	278	251	90,3	242	134	55,4	57	23,6	-	-
		c	294	229	77,9	220	92	41,8	42	19,1	15	6,8
		d	297	244	82,2	1 015	660	65,0	355	35,0	-	-
401	Eschenbach	a	172	148	86,2	139	113	81,3	26	18,7	-	-
		b	185	165	89,2	164	110	67,1	21	12,8	9	5,5
		c	181	150	82,9	148	102	68,8	18	12,2	14	9,5
		d	169	140	82,8	738	457	61,9	-	-	-	-
402	Feuersbach	a	149	89	59,7	83	-	-	-	-	-	-
		b	158	123	77,8	122	82	67,3	7	5,7	12	9,8
		c	164	125	76,2	124	82	66,1	17	13,7	25	20,2
		d	158	119	75,3	655	214	32,7	441	67,3	-	-
403	Flammersbach	a	272	185	68,0	172	63	36,6	70	40,7	-	-
		b	296	233	78,7	233	120	51,5	33	14,2	10	4,3
		c	324	217	67,0	211	64	30,3	16	7,6	31	14,7
404	Frohnhausen	a	103	88	85,4	85	85	100,0	-	-	-	-
		b	106	102	96,2	101	78	77,2	3	3,0	-	-
		c	115	101	87,8	97	89	91,8	3	3,1	3	3,1
405	Gernsdorf	a	318	255	80,2	205	98	47,8	17	8,3	-	-
		b	326	298	91,4	291	227	78,1	17	5,8	1	0,3
		c	328	281	85,6	273	205	75,1	25	9,2	5	1,8
406	Grissenbach	a	253	180	71,1	135	87	64,4	-	-	-	-
		b	263	209	79,5	207	127	61,4	22	10,6	15	7,2
		c	274	202	73,7	199	106	53,3	25	12,6	55	27,6
		d	260	179	68,8	827	-	-	-	-	-	-
407	Hainchen	a	337	305	90,5	280	85	30,4	-	-	-	-
		b	339	320	94,4	317	243	76,7	6	1,9	5	1,6
		c	357	317	88,8	300	210	70,1	19	6,3	15	5,0

a) Wahl zu den Vertretungen der Gemeinden am 17.10.1948. - b) Bundestagswahl am 14.8.1949. - c) Landtagswahl am 18.6.1950. -

Gültige Stimmen																		Lfd. Nr.
davon																		
KPD		Z		DKP DFP		RSP		RWVP		DP		SRP		Sonstige Parteien		Unab- hängige		
-	-	-	-	-	-	-	-	-	-	-	-	-	-	-	-	-	-	389
-	-	-	-	3	7,3	-	-	-	-	-	-	-	-	-	-	-	-	390
-	-	-	-	-	-	-	-	-	-	-	-	-	-	-	-	-	-	391
-	-	-	-	-	-	-	-	-	-	3	6,1	-	-	-	-	12	18,4	392
-	-	-	-	-	-	-	-	-	-	-	-	-	-	-	-	-	-	393
-	-	-	-	1	1,9	-	-	-	-	2	5,4	-	-	-	-	6	11,3	394
-	-	-	-	-	-	-	-	-	-	-	-	-	-	-	-	-	-	395
2	1,0	2	1,0	22	11,3	2	1,0	-	-	-	-	-	-	-	-	18	9,3	396
8	4,8	1	0,6	-	-	-	-	-	-	11	6,6	-	-	-	-	-	-	397
-	-	-	-	-	-	-	-	-	-	-	-	-	-	-	-	-	-	398
-	-	-	-	-	-	-	-	-	-	-	-	-	-	-	-	-	-	399
-	-	1	0,9	10	9,3	-	-	-	-	-	-	-	-	-	-	38	33,0	400
-	-	2	2,3	-	-	-	-	-	-	4	4,5	-	-	-	-	21	19,6	401
37	13,7	26	9,6	-	-	-	-	-	-	-	-	-	-	-	-	-	-	402
7	2,6	4	1,5	17	6,3	1	0,4	-	-	-	-	-	-	-	-	15	5,5	403
9	3,7	6	2,5	-	-	-	-	-	-	15	6,1	-	-	-	-	-	-	404
-	-	-	-	-	-	-	-	-	-	-	-	-	-	-	-	-	-	405
-	-	5	3,9	7	5,5	1	0,8	-	-	-	-	-	-	-	-	30	23,6	406
4	3,6	2	1,8	-	-	-	-	-	-	5	4,5	-	-	-	-	633	100,0	407
-	-	-	-	-	-	-	-	-	-	-	-	-	-	-	-	-	-	408
1	0,9	11	9,6	2	1,8	-	-	-	-	-	-	-	-	-	-	16	14,0	409
1	1,0	7	6,7	-	-	-	-	-	-	-	-	-	-	-	-	-	-	410
-	-	-	-	-	-	-	-	-	-	-	-	-	-	-	-	-	-	411
-	-	-	-	23	31,0	2	2,7	-	-	-	-	-	-	-	-	19	25,7	412
3	6,3	1	2,1	-	-	-	-	-	-	5	10,4	-	-	-	-	-	-	413
-	-	-	-	-	-	-	-	-	-	-	-	-	-	-	-	-	-	414
-	-	-	-	-	-	-	-	-	-	-	-	-	-	-	-	-	-	415
4	0,6	4	0,6	94	14,4	3	0,5	1	0,2	-	-	-	-	-	-	101	24,5	416
7	1,2	12	2,1	-	-	-	-	-	-	19	3,4	-	-	-	-	87	13,3	417
-	-	236	17,7	-	-	-	-	-	-	-	-	-	-	-	-	-	-	418
8	0,5	180	11,0	70	4,3	2	0,1	2	0,1	-	-	-	-	-	-	77	4,7	419
14	1,0	159	11,0	-	-	-	-	-	-	22	1,5	-	-	-	-	-	-	420
-	-	-	-	-	-	-	-	-	-	-	-	-	-	-	-	-	-	421
4	1,7	33	13,6	3	1,2	-	-	-	-	-	-	-	-	-	-	11	4,5	422
3	1,4	66	30,0	-	-	-	-	-	-	2	0,9	-	-	-	-	-	-	423
-	-	-	-	-	-	-	-	-	-	-	-	-	-	-	-	-	-	424
-	-	-	-	-	-	-	-	-	-	-	-	-	-	-	-	-	-	425
-	-	12	7,3	2	1,2	-	-	-	-	-	-	-	-	-	-	10	6,1	426
-	-	8	5,4	-	-	-	-	-	-	6	4,1	-	-	-	-	-	-	427
-	-	281	38,1	-	-	-	-	-	-	-	-	-	-	-	-	-	-	428
-	-	-	-	-	-	-	-	-	-	-	-	-	-	-	-	-	-	429
-	-	-	-	11	9,0	-	-	-	-	-	-	-	-	-	-	83	100,0	430
-	-	-	-	-	-	-	-	-	-	-	-	-	-	-	-	10	8,2	431
-	-	-	-	-	-	-	-	-	-	-	-	-	-	-	-	-	-	432
-	-	-	-	-	-	-	-	-	-	-	-	-	-	-	-	-	-	433
-	-	-	-	-	-	-	-	-	-	-	-	-	-	-	-	39	22,7	434
-	-	1	0,4	63	27,0	-	-	-	-	-	-	-	-	-	-	6	2,6	435
2	0,9	3	1,4	-	-	-	-	-	-	95	45,1	-	-	-	-	-	-	436
-	-	-	-	-	-	-	-	-	-	-	-	-	-	-	-	-	-	437
-	-	7	6,9	-	-	1	1,0	-	-	-	-	-	-	-	-	-	-	438
-	-	1	1,0	-	-	-	-	-	-	1	1,0	-	-	-	-	12	11,9	439
-	-	76	37,1	-	-	-	-	-	-	-	-	-	-	-	-	14	6,8	440
-	-	20	6,9	3	1,0	-	-	-	-	-	-	-	-	-	-	23	7,9	441
-	-	30	11,0	-	-	-	-	-	-	8	2,9	-	-	-	-	-	-	442
-	-	-	-	-	-	-	-	-	-	-	-	-	-	-	-	-	-	443
-	-	7	3,4	31	15,0	-	-	-	-	-	-	-	-	-	-	48	35,6	444
-	-	-	3,5	-	-	-	-	-	-	-	-	-	-	-	-	5	2,4	445
-	-	-	-	-	-	-	-	-	-	6	3,0	-	-	-	-	-	-	446
-	-	-	-	-	-	-	-	-	-	-	-	-	-	-	-	827	100,0	447
-	-	127	45,3	-	-	-	-	-	-	-	-	-	-	-	-	68	24,3	448
2	0,6	38	12,0	1	0,3	-	-	-	-	-	-	-	-	-	-	22	6,9	449
3	1,0	52	17,3	-	-	-	-	-	-	1	0,3	-	-	-	-	-	-	450

d) Neuwahl zu den Vertretungen einzelner Gemeinden 1951 und 1952. -

Lfd. Nr.	Gemeinde Verwaltungsbezirk		Wahl- berechtigte	Wähler		insgesamt	CDU		SPD		FDP	
	noch: Amt Netphen											
408		a	113	108	95,6	100	-	-	-	-	-	-
	Helgersdorf.	b	115	108	93,9	107	78	73,0	3	2,8	1	0,9
		c	119	110	92,4	108	88	81,5	5	4,6	-	-
		d	117	71	60,7	355	-	-	-	-	-	-
409	Herzhausen	a	231	162	70,1	112	112	100,0	-	-	-	-
		b	239	204	85,4	199	132	66,4	24	12,1	5	2,5
		c	249	186	74,7	180	132	73,4	25	13,9	17	9,4
410	Irmgarteichen.	a	268	239	89,2	181	181	100,0	-	-	-	-
		b	284	260	91,5	256	216	84,4	-	-	2	0,8
		c	276	248	89,9	245	205	83,7	13	5,3	10	4,1
411	Nauholz.	a	102	57	55,9	46	8	17,4	-	-	-	-
		b	103	82	79,6	81	62	76,5	2	2,5	1	1,2
		c	94	65	69,1	63	52	82,5	2	3,2	7	11,1
		d	88	56	63,6	227	227	100,0	-	-	-	-
412	Henkersdorf.	a	221	155	70,1	132	132	100,0	-	-	-	-
		b	232	196	84,4	196	144	73,5	12	6,1	2	1,0
		c	231	180	77,9	172	112	65,0	11	6,4	28	16,3
413	Wiedernetphen.	a	1 163	880	75,7	792	448	56,6	283	35,7	-	-
		b	1 224	1 018	83,2	1 004	548	54,6	169	16,8	19	1,9
		c	1 294	1 002	77,4	941	527	55,9	141	15,0	74	7,9
414	Niedersetsen	a	332	244	73,5	237	146	61,6	91	38,4	-	-
		b	333	220	66,1	216	85	39,4	69	31,9	5	2,3
		c	345	184	53,3	178	64	36,0	58	32,6	43	24,2
415	Oberrnu.	a	75	58	77,3	37	-	-	-	-	-	-
		b	78	65	83,4	65	42	64,7	3	4,6	-	-
		c	76	65	85,5	63	34	53,9	7	11,1	19	30,2
		d	64	33	51,6	170	170	100,0	-	-	-	-
416	Obernetphen.	a	608	491	80,8	419	364	86,9	55	13,1	-	-
		b	627	559	89,2	556	362	65,0	38	6,8	21	3,8
		c	657	571	86,9	556	374	67,3	38	6,8	69	12,4
417	Obersetsen	a	315	232	73,7	205	105	51,2	100	48,8	-	-
		b	328	254	77,4	243	58	23,9	101	41,6	12	4,9
		c	336	204	60,7	192	55	28,6	76	39,6	47	24,5
418	Ölgershausen	a	108	70	64,8	59	59	100,0	-	-	-	-
		b	108	81	75,0	79	42	53,1	10	12,7	-	-
		c	110	73	66,4	71	38	53,5	10	14,1	12	16,9
419	Rudersdorf	a	732	534	73,0	425	425	100,0	-	-	-	-
		b	782	698	89,3	669	488	73,0	29	4,3	12	1,8
		c	781	632	80,9	607	484	79,8	37	6,1	39	6,4
420	Salohendorf.	a	315	280	88,9	221	138	62,4	-	-	-	-
		b	328	319	97,3	314	191	60,9	8	2,5	3	1,0
		c	344	318	92,4	303	207	68,4	8	2,6	19	6,3
		d	354	263	74,3	1 154	-	-	-	-	-	-
421	Schlbach	a	60	53	88,3	38	-	-	-	-	-	-
		b	78	70	89,7	70	32	45,6	13	18,6	13	18,6
		c	62	44	71,0	43	21	48,8	7	16,3	12	27,9
		d	51	32	62,7	101	101	100,0	-	-	-	-
422	Unglinghausen.	a	293	236	80,5	227	83	36,6	144	63,4	-	-
		b	296	235	79,4	233	80	34,4	102	43,8	1	0,4
		c	316	208	65,8	202	75	37,1	80	39,6	41	20,3
423	Walpersdorf.	a	244	201	82,4	163	82	50,3	-	-	-	-
		b	259	241	93,0	238	200	84,0	2	0,8	1	0,4
		c	268	237	88,4	231	200	86,6	3	1,3	16	6,9
424	Werthenbach	a	250	204	81,6	193	100	51,8	-	-	29	15,0
		b	278	260	93,5	256	190	74,2	3	1,2	3	1,2
		c	279	238	85,3	235	199	84,6	14	6,0	10	4,3
		d	281	18	6,4	78	78	100,0	-	-	-	-
<u>Amt Weidenau</u>												
425	Birlenbach	a	354	224	63,3	193	-	-	151	78,2	-	-
		b	359	238	66,3	235	73	31,1	80	34,0	3	1,3
		c	363	191	52,6	186	50	26,8	55	29,6	53	28,5
		d	356	205	57,6	201	-	-	-	-	-	-
426	Bürbach.	a	425	344	80,9	322	126	39,1	-	-	-	-
		b	468	352	75,2	343	53	15,4	140	40,8	14	4,1
		c	459	255	55,6	235	48	20,4	101	43,0	49	20,9
427	Müllnhütten.	a	249	174	69,9	167	97	58,1	14	8,4	-	-
		b	239	189	79,1	182	50	27,5	64	35,2	21	11,5
		c	251	179	71,3	175	42	24,0	51	29,2	72	41,1

a) Wahl zu den Vertretungen der Gemeinden am 17.10.1948. - b) Bundestagswahl am 14.6.1949. - c) Landtagswahl am 18.6.1950. -

Gültige Stimmen																	Lfd. Nr.	
davon																		
KPD		Z		DKP DRP		RSF		RWVP		DP		SRP		Sonstige Parteien		Unab- hängige		
-	-	-	-	-	-	-	-	-	-	-	-	-	-	-	-	100	100,0	408
1	0,9	19	17,8	1	0,9	-	-	-	-	-	-	-	-	-	-	4	3,7	
1	0,9	14	13,0	-	-	-	-	-	-	-	-	-	-	-	-	355	100,0	
-	-	-	-	-	-	-	-	-	-	-	-	-	-	-	-	-	-	409
-	-	-	-	18	9,0	1	0,5	-	-	-	-	-	-	-	-	19	9,5	
-	-	2	1,1	-	-	-	-	-	-	4	2,2	-	-	-	-	-	-	
-	-	-	-	-	-	-	-	-	-	-	-	-	-	-	-	-	-	410
-	-	8	3,1	1	0,4	-	-	-	-	-	-	-	-	-	-	29	11,3	
1	0,4	16	6,5	-	-	-	-	-	-	-	-	-	-	-	-	-	-	
-	-	-	-	-	-	-	-	-	-	-	-	-	-	-	-	38	82,6	411
-	-	2	2,5	12	14,8	-	-	-	-	-	-	-	-	-	-	2	2,5	
-	-	1	1,6	-	-	-	-	-	-	1	1,6	-	-	-	-	-	-	
-	-	-	-	-	-	-	-	-	-	-	-	-	-	-	-	-	-	412
1	0,5	8	4,1	15	7,7	-	-	-	-	-	-	-	-	-	-	14	7,1	
2	1,2	8	4,7	-	-	-	-	-	-	11	6,4	-	-	-	-	-	-	
-	-	61	7,7	-	-	-	-	-	-	-	-	-	-	-	-	-	-	413
13	1,3	169	16,8	46	4,6	3	0,3	-	-	-	-	-	-	-	-	37	3,7	
9	1,0	181	19,2	-	-	-	-	-	-	9	1,0	-	-	-	-	-	-	
-	-	-	-	-	-	-	-	-	-	-	-	-	-	-	-	-	-	414
11	5,1	-	-	14	6,5	-	-	-	-	-	-	-	-	-	-	32	14,8	
4	2,2	2	1,1	-	-	-	-	-	-	7	3,9	-	-	-	-	-	-	
-	-	-	-	-	-	-	-	-	-	-	-	-	-	-	-	37	100,0	415
-	-	1	1,5	13	20,0	-	-	-	-	-	-	-	-	-	-	6	9,2	
-	-	2	3,2	-	-	-	-	-	-	1	1,6	-	-	-	-	-	-	
-	-	-	-	-	-	-	-	-	-	-	-	-	-	-	-	-	-	416
4	0,7	52	9,4	31	5,6	1	0,2	2	0,4	-	-	-	-	-	-	45	8,1	
6	1,1	49	8,8	-	-	-	-	-	-	20	3,6	-	-	-	-	-	-	
-	-	-	-	-	-	-	-	-	-	-	-	-	-	-	-	-	-	417
5	2,1	1	0,4	29	11,9	-	-	1	0,4	-	-	-	-	-	-	36	14,8	
3	1,6	1	0,5	-	-	-	-	-	-	10	5,2	-	-	-	-	-	-	
-	-	-	-	-	-	-	-	-	-	-	-	-	-	-	-	-	-	418
-	-	6	7,6	12	15,2	-	-	1	1,3	-	-	-	-	-	-	8	10,1	
2	2,8	1	1,4	-	-	-	-	-	-	8	11,3	-	-	-	-	-	-	
-	-	-	-	-	-	-	-	-	-	-	-	-	-	-	-	-	-	419
2	0,3	43	6,4	14	2,1	1	0,1	-	-	-	-	-	-	-	-	80	12,0	
2	0,3	20	3,3	-	-	-	-	-	-	25	4,1	-	-	-	-	-	-	
-	-	83	37,6	-	-	-	-	-	-	-	-	-	-	-	-	-	-	420
-	-	89	28,3	1	0,3	-	-	-	-	-	-	-	-	-	-	22	7,0	
1	0,3	67	22,1	-	-	-	-	-	-	1	0,3	-	-	-	-	-	-	
-	-	-	-	-	-	-	-	-	-	-	-	-	-	-	-	1 154	100,0	421
-	-	-	-	3	4,3	-	-	-	-	-	-	-	-	-	-	38	100,0	
-	-	-	-	-	-	-	-	-	-	3	7,0	-	-	-	-	9	12,9	
-	-	-	-	-	-	-	-	-	-	-	-	-	-	-	-	-	-	422
-	-	5	2,1	45	19,3	-	-	-	-	-	-	-	-	-	-	-	-	
-	-	3	1,5	-	-	-	-	-	-	3	1,5	-	-	-	-	-	-	
-	-	-	-	-	-	-	-	-	-	-	-	-	-	-	-	81	49,7	423
-	-	12	5,2	2	0,8	1	0,4	-	-	-	-	-	-	-	-	20	8,4	
-	-	10	4,3	-	-	-	-	-	-	2	0,9	-	-	-	-	-	-	
-	-	64	33,2	-	-	-	-	-	-	-	-	-	-	-	-	-	-	424
2	0,8	15	5,9	5	1,9	-	-	-	-	-	-	-	-	-	-	38	14,8	
-	-	11	4,7	-	-	-	-	-	-	1	0,4	-	-	-	-	-	-	
-	-	-	-	-	-	-	-	-	-	-	-	-	-	-	-	-	-	425
6	3,1	-	-	-	-	-	-	-	-	-	-	-	-	-	-	36	18,7	
5	2,1	-	-	48	20,4	-	-	-	-	-	-	-	-	-	-	26	11,1	
8	4,3	-	-	-	-	8	4,3	-	-	12	6,5	-	-	-	-	-	-	426
-	-	-	-	-	-	-	-	-	-	-	-	-	-	-	-	201	100,0	
196	60,9	-	-	-	-	-	-	-	-	-	-	-	-	-	-	-	-	
34	9,9	-	-	63	18,4	-	-	-	-	-	-	-	-	-	-	39	11,4	427
13	5,5	-	-	-	-	5	2,1	-	-	19	8,1	-	-	-	-	-	-	
-	-	-	-	-	-	-	-	-	-	-	-	-	-	-	-	56	33,5	
6	3,3	-	-	29	15,9	-	-	-	-	-	-	-	-	-	-	12	6,6	427
3	1,7	-	-	-	-	5	2,9	-	-	2	1,1	-	-	-	-	-	-	

d) Neuwahl zu den Vertretungen einzelner Gemeinden 1951 und 1952. -

Lfd. Nr.	Gemeinde Verwaltungsbezirk	Wahl- berechtigte	Wähler								
						insgesamt	CDU	SPD	FDP		
428	nach: Amt Weidenau										
	Kaan-Marienborn a	1 366	893	65,4	830	389	46,9	350	42,2	-	-
	b	1 433	1 068	74,5	1 046	326	31,2	335	32,0	72	6,9
429	Klafeld c	1 544	1 087	70,4	1 051	225	21,4	194	18,5	153	14,6
	a	6 807	4 931	72,4	4 568	2 490	54,5	1 808	39,6	-	-
	b	7 020	5 788	82,5	5 636	2 134	38,8	1 876	33,3	356	6,3
430	Seelbach c	7 356	5 404	73,5	5 243	2 165	41,3	1 603	30,6	967	18,4
	a	484	322	66,5	294	-	-	109	37,1	-	-
	b	481	368	76,5	360	170	47,2	85	23,6	13	3,6
431	Sohlbach o	517	283	54,7	275	116	42,2	74	26,9	68	24,7
	a	222	140	63,1	97	39	40,2	58	59,8	-	-
	b	236	184	78,0	179	69	38,6	69	38,6	9	5,0
432	Trupbach c	238	163	68,5	157	59	37,6	61	38,9	14	8,9
	d	238	193	81,1	850	78	9,2	147	17,3	-	-
	a	801	489	61,0	443	266	60,0	177	40,0	-	-
433	Volnsberg b	862	624	72,4	613	268	43,7	164	26,8	23	3,8
	o	871	442	50,7	430	165	38,4	152	35,4	82	19,1
	a	98	87	88,8	87	54	62,1	-	-	33	37,9
434	Weidenau b	93	80	86,0	78	35	44,9	13	16,7	12	15,4
	c	87	55	63,2	53	29	54,7	5	9,5	15	28,3
	a	9 216	6 345	68,8	6 011	2 743	45,6	2 142	35,6	755	12,6
435	Amt Wilsdorf	9 641	7 662	79,5	7 492	2 533	33,8	2 514	33,6	561	7,5
	b	10 110	6 835	67,6	6 613	2 231	33,6	1 917	29,0	1 519	23,0
	a	1 453	875	60,2	780	412	52,8	368	47,2	-	-
436	Eisern b	1 501	1 173	78,1	1 139	502	44,1	342	30,0	33	2,9
	c	1 535	922	60,1	863	342	39,6	281	32,6	197	22,8
	a	811	654	80,6	621	346	55,7	237	38,2	-	-
437	Niederdielfen b	851	730	85,8	723	455	62,9	74	10,2	47	6,5
	c	919	705	76,7	684	441	64,5	66	9,6	94	13,7
	a	388	332	85,6	313	-	-	72	23,0	241	77,0
438	Oberdielfen b	389	333	85,6	327	121	37,1	93	28,5	39	11,9
	o	415	308	74,2	302	83	27,5	61	20,2	118	39,0
	a	518	387	74,7	374	145	38,8	76	20,3	-	-
439	Obersdorf b	526	431	81,9	425	211	49,7	66	15,5	19	4,5
	c	522	356	68,2	343	160	46,7	56	16,4	102	29,7
	d	520	319	61,3	1 546	811	52,5	735	47,5	-	-
440	Rinsdorf a	395	276	69,9	253	143	56,6	78	30,8	-	-
	b	422	316	74,9	310	152	49,1	93	30,0	7	2,3
	c	413	218	52,8	213	91	42,7	47	22,1	70	32,9
441	Wilden a	722	446	61,8	437	265	60,6	172	39,4	-	-
	b	728	486	66,8	481	186	38,7	158	32,8	20	4,2
	c	742	336	45,3	333	135	40,6	113	33,9	70	21,0
442	Wilgersdorf a	876	684	78,1	622	215	34,5	368	59,2	-	-
	b	884	755	85,4	739	427	57,7	95	12,9	11	1,5
	o	906	679	74,9	659	318	48,2	64	9,7	253	38,4
443	Wilsdorf a	853	714	83,7	650	317	48,8	333	51,2	-	-
	b	861	736	85,5	723	458	63,3	132	18,3	19	2,6
	o	884	668	75,6	642	414	64,4	78	12,2	89	13,9
444	Ldkr. Siegen	85 722	59 213	69,1	54 206	23 632	43,6	20 840	38,4	3 029	5,6
	b	89 423	70 217	78,5	68 801	27 170	39,5	20 329	29,5	4 257	6,2
	c	91 825	60 548	65,9	58 414	22 193	38,0	16 818	28,8	13 300	22,8
445	Ldkr. Soest										
	Soest, Stadt a	18 566	10 466	56,4	9 969	4 433	44,5	3 492	35,0	-	-
	b	19 120	13 765	72,0	13 465	5 134	38,1	3 523	26,2	1 636	12,2
446	Werl, Stadt c	19 903	14 980	75,3	14 484	4 192	28,9	3 178	22,0	2 810	19,4
	a	7 920	6 080	76,8	5 714	1 671	29,2	1 360	23,8	-	-
	b	8 343	7 164	85,9	6 983	2 126	30,5	1 385	19,8	171	2,4
447	Amt Borgeln-Schwefe	8 539	6 844	80,1	6 592	1 882	28,5	1 154	17,5	432	6,6
	a	620	492	79,4	464	249	53,7	215	46,3	-	-
	b	630	499	79,2	486	166	34,2	202	41,6	37	7,6
448	Ampen c	636	429	67,5	422	60	14,2	160	37,9	95	22,5
	a	99	62	62,6	59	25	42,4	-	-	-	-
	b	100	77	77,0	77	38	49,4	17	22,1	6	7,8
449	Balksen o	100	65	65,0	64	14	21,9	10	15,6	27	42,2
	d	87	17	19,5	102	-	-	-	-	102	100,0

a) Wahl zu den Vertretungen der Gemeinden am 17.10.1948. - b) Bundestagswahl am 14.8.1949. - c) Landtagswahl am 18.6.1950. -

Gültige Stimmen																		Lfd. Nr.
davon																		
KPD		Z		DKP DRP		RSF		RWVP		DP		SRP		Sonstige Parteien		Unab- hängige		
91	10,9	-	-	-	-	-	-	-	-	-	-	-	-	-	-	-	-	428
68	6,5	19	1,8	193	18,5	-	-	2	0,2	-	-	-	-	-	-	31	2,9	
64	6,1	40	3,8	-	-	15	1,4	-	-	360	34,2	-	-	-	-	-	-	
270	5,9	-	-	-	-	-	-	-	-	-	-	-	-	-	-	-	-	429
235	4,2	36	0,6	454	8,1	3	0,0	4	0,0	-	-	-	-	-	-	488	8,7	
206	3,9	49	0,9	-	-	98	1,9	-	-	155	3,0	-	-	-	-	-	-	
-	-	-	-	-	-	-	-	-	-	-	-	-	-	-	-	-	-	430
6	1,7	-	-	55	15,3	-	-	-	-	-	-	-	-	-	-	185	62,9	
4	1,5	-	-	-	-	-	-	-	-	13	4,7	-	-	-	-	31	8,6	
-	-	-	-	-	-	-	-	-	-	-	-	-	-	-	-	-	-	431
5	2,8	-	-	16	8,9	-	-	-	-	-	-	-	-	-	-	11	6,1	
3	1,9	-	-	-	-	6	3,8	-	-	14	8,9	-	-	-	-	625	73,5	
-	-	-	-	-	-	-	-	-	-	-	-	-	-	-	-	-	-	432
4	0,7	1	0,1	74	12,1	2	0,3	2	0,3	-	-	-	-	-	-	75	12,2	
10	2,3	1	0,2	-	-	1	0,2	-	-	19	4,4	-	-	-	-	-	-	
-	-	-	-	-	-	-	-	-	-	-	-	-	-	-	-	-	-	433
1	1,3	-	-	10	12,8	-	-	-	-	-	-	-	-	-	-	7	8,9	
-	-	-	-	-	-	-	-	-	-	4	7,5	-	-	-	-	-	-	
371	6,2	-	-	-	-	-	-	-	-	-	-	-	-	-	-	-	-	434
376	5,0	101	1,3	1 079	14,4	22	0,3	5	0,1	-	-	-	-	-	-	301	4,0	
242	3,7	112	1,7	-	-	198	3,0	-	-	394	6,0	-	-	-	-	-	-	
-	-	-	-	-	-	-	-	-	-	-	-	-	-	-	-	-	-	435
9	0,8	5	0,4	151	13,3	4	0,4	1	0,0	-	-	-	-	-	-	92	8,1	
10	1,1	10	1,2	-	-	-	-	-	-	23	2,7	-	-	-	-	-	-	
38	6,1	-	-	-	-	-	-	-	-	-	-	-	-	-	-	-	-	436
17	2,4	13	1,8	80	11,1	1	0,1	2	0,2	-	-	-	-	-	-	34	4,8	
12	1,8	22	3,2	-	-	-	-	-	-	49	7,2	-	-	-	-	-	-	
-	-	-	-	-	-	-	-	-	-	-	-	-	-	-	-	-	-	437
5	1,5	4	1,2	57	17,4	-	-	-	-	-	-	-	-	-	-	8	2,4	
2	0,7	9	3,0	-	-	-	-	-	-	29	9,6	-	-	-	-	-	-	
-	-	-	-	-	-	-	-	-	-	-	-	-	-	-	-	153	40,9	438
1	0,2	1	0,2	105	24,7	3	0,7	1	0,2	-	-	-	-	-	-	18	4,3	
2	0,6	1	0,2	-	-	-	-	-	-	22	6,4	-	-	-	-	-	-	
-	-	-	-	-	-	-	-	-	-	-	-	-	-	-	-	-	-	439
2	0,6	-	-	45	14,5	-	-	1	0,3	-	-	-	-	-	-	32	12,6	
2	0,9	1	0,5	-	-	-	-	-	-	2	0,9	-	-	-	-	10	3,2	
-	-	-	-	-	-	-	-	-	-	-	-	-	-	-	-	-	-	440
1	0,2	-	-	82	17,0	-	-	1	0,2	-	-	-	-	-	-	33	6,9	
2	0,6	-	-	-	-	-	-	-	-	13	3,9	-	-	-	-	-	-	
-	-	-	-	-	-	-	-	-	-	-	-	-	-	-	-	39	6,3	441
3	0,4	5	0,7	163	22,1	-	-	-	-	-	-	-	-	-	-	35	4,7	
3	0,5	4	0,6	-	-	-	-	-	-	17	2,6	-	-	-	-	-	-	
-	-	-	-	-	-	-	-	-	-	-	-	-	-	-	-	-	-	442
7	1,0	24	3,3	64	8,9	1	0,1	-	-	-	-	-	-	-	-	18	2,5	
11	1,7	25	3,9	-	-	-	-	-	-	25	3,9	-	-	-	-	-	-	
1 792	3,3	682	1,3	773	1,4	-	-	-	-	-	-	-	-	-	-	3 458	6,4	443
1 978	2,9	1 292	1,9	8 711	12,7	146	0,2	72	0,1	-	-	-	-	-	-	4 846	7,0	
1 489	2,5	1 332	2,3	-	-	349	0,9	-	-	2 733	4,7	-	-	-	-	-	-	
326	3,3	1 718	17,2	-	-	-	-	-	-	-	-	-	-	-	-	-	-	444
515	3,8	1 875	13,9	293	2,2	31	0,2	16	0,1	-	-	-	-	-	-	442	3,3	
361	2,5	1 562	10,8	2 171	15,0	-	-	-	-	210	1,4	-	-	-	-	-	-	
278	4,9	2 405	42,1	-	-	-	-	-	-	-	-	-	-	-	-	-	-	445
256	3,7	2 641	37,8	58	0,8	17	0,2	11	0,2	-	-	-	-	-	-	318	4,6	
141	2,1	2 328	35,3	624	9,5	-	-	-	-	31	0,5	-	-	-	-	-	-	
-	-	-	-	-	-	-	-	-	-	-	-	-	-	-	-	-	-	446
9	1,9	4	0,8	24	4,9	-	-	-	-	-	-	-	-	-	-	44	9,0	
5	1,2	6	1,4	88	20,9	-	-	-	-	8	1,9	-	-	-	-	-	-	
-	-	-	-	-	-	-	-	-	-	-	-	-	-	-	-	34	57,6	447
1	1,3	11	14,3	1	1,3	-	-	-	-	-	-	-	-	-	-	3	3,8	
-	-	2	3,1	11	17,2	-	-	-	-	-	-	-	-	-	-	-	-	

d) Neuwahl zu den Vertretungen einzelner Gemeinden 1951 und 1952. -

Lfd. Nr.	Gemeinde Verwaltungsbezirk		Wahl- berechtigte	Wähler								
						insgesamt	CDU		SPD		FDP	
	noch: Amt Borgeln-Schwefe											
448	Berwicke	a	388	287	74,0	247	247	100,0	-	-	-	-
		b	403	281	69,7	272	121	44,5	57	21,0	26	9,5
		c	377	244	64,7	235	55	23,4	31	13,2	36	15,3
449	Blumroth	a	71	51	71,8	50	-	-	-	-	-	-
		b	70	52	74,3	52	34	65,4	10	19,2	1	1,9
		c	67	51	76,1	50	21	42,0	3	6,0	7	14,0
		d	65	40	61,5	181	181	100,0	-	-	-	-
450	Borgeln.	a	626	485	77,5	460	216	47,0	190	41,3	-	-
		b	660	451	68,3	425	173	40,7	146	34,4	35	8,2
		c	621	423	68,1	393	102	26,0	85	21,6	75	19,1
451	Brookhausen.	a	282	219	77,7	212	132	62,3	80	37,7	-	-
		b	289	223	77,2	220	95	43,2	34	15,4	20	9,0
		c	289	198	68,5	183	46	25,1	29	15,9	31	16,9
452	Dinker	a	510	345	67,6	271	271	100,0	-	-	-	-
		b	511	372	72,8	362	166	45,9	82	22,7	81	22,4
		c	529	362	68,4	345	106	30,7	70	20,3	120	34,8
453	Dorfwever	a	195	131	67,2	125	24	19,2	-	-	-	-
		b	197	142	72,1	141	70	49,7	26	18,4	11	7,8
		c	203	108	53,2	108	50	46,3	12	11,1	17	15,7
454	Ehningsen.	a	61	52	85,2	35	-	-	-	-	-	-
		b	63	53	84,1	50	26	52,0	11	22,0	9	18,0
		c	70	55	78,6	55	23	41,8	5	9,1	16	29,1
		d	65	24	36,9	98	-	-	-	-	98	100,0
455	Eilmsen.	a	213	170	79,8	150	150	100,0	-	-	-	-
		b	208	170	81,7	167	104	62,2	33	19,8	14	8,4
		c	221	167	75,6	165	87	52,7	21	12,7	26	15,8
456	Eisecke.	a	214	183	85,5	171	143	83,6	28	16,4	-	-
		b	221	182	82,4	181	91	50,3	38	21,0	33	18,2
		c	235	185	78,7	181	26	14,4	29	16,0	61	33,7
457	Eiseckerholsen	a	131	92	70,2	79	39	49,4	-	-	-	-
		b	123	80	65,0	76	33	43,4	16	21,1	14	18,4
		c	129	90	69,8	86	1	1,2	17	19,8	28	32,5
458	Enkesen bei Paradiese	a	163	127	77,9	116	85	73,3	31	26,7	-	-
		b	158	132	83,5	131	60	45,8	34	26,0	4	3,1
		c	173	122	70,5	119	35	29,4	25	21,0	16	13,4
459	Epsingsen.	a	108	59	54,6	42	-	-	-	-	-	-
		b	118	101	85,6	96	49	51,1	29	30,2	5	5,2
		c	114	85	74,6	83	7	8,4	17	20,5	51	61,5
		d	102	20	19,6	120	-	-	-	-	120	100,0
460	Flarke	a	267	191	71,5	175	82	46,9	-	-	-	-
		b	282	212	75,2	203	78	38,5	53	26,1	10	4,9
		c	218	184	84,4	168	49	29,2	23	13,7	48	28,6
461	Hattrop.	a	283	218	77,0	211	127	60,2	84	39,8	-	-
		b	303	236	77,9	231	129	55,8	47	20,3	13	5,6
		c	303	243	80,2	238	60	25,2	39	16,4	60	25,2
462	Hattropholsen.	a	113	92	81,5	84	-	-	-	-	-	-
		b	114	90	78,9	87	42	48,2	27	31,0	8	9,2
		c	114	80	70,2	77	33	42,9	17	22,1	15	19,4
		d	107	37	34,6	36	-	-	-	-	-	-
463	Katrop	a	135	113	83,7	106	80	75,5	26	24,5	-	-
		b	149	116	77,9	112	74	66,1	22	19,6	7	6,3
		c	137	88	64,2	82	32	39,0	10	12,2	26	31,7
464	Kirchwever.	a	338	232	68,6	206	105	51,0	-	-	-	-
		b	367	287	78,2	280	114	40,7	57	20,4	28	10,0
		c	349	270	77,4	266	108	40,6	33	12,4	56	21,1
465	Klotingen.	a	353	243	68,8	234	96	41,0	138	59,0	-	-
		b	360	242	67,2	237	110	46,5	32	13,5	25	10,5
		c	356	216	60,7	208	67	32,2	24	11,6	25	12,0
466	Meckingsen	a	167	147	88,0	138	84	60,9	54	39,1	-	-
		b	167	138	82,6	133	77	57,9	42	31,6	7	5,2
		c	168	118	70,2	112	43	38,4	15	13,4	14	12,5
467	Meiningsen	a	326	211	64,7	201	130	64,7	45	22,4	-	-
		b	335	200	59,7	193	83	43,0	58	30,0	9	4,7
		c	319	182	57,1	172	43	25,0	26	15,1	51	29,7
468	Merklingsen.	a	113	76	67,3	60	60	100,0	-	-	-	-
		b	114	101	88,6	99	40	40,4	17	17,2	6	6,1
		c	117	90	76,9	89	25	28,1	11	12,4	27	30,3

a) Wahl zu den Vertretungen der Gemeinden am 17.10.1948. - b) Bundestagswahl am 14.8.1949. - c) Landtagswahl am 18.6.1950. -

Gültige Stimmen																		Lfd. Nr.
davon																		
KPD		Z		DKP DRP		RSP		RWVP		DP		SRP		Sonstige Parteien		Unab- hängige		
-	-	-	-	-	-	-	-	-	-	-	-	-	-	-	-	-	-	
2	0,7	9	3,3	16	5,9	1	0,4	-	-	-	-	-	-	-	-	40	14,7	448
3	1,3	7	3,0	99	42,1	-	-	-	-	4	1,7	-	-	-	-	-	-	
-	-	-	-	-	-	-	-	-	-	-	-	-	-	-	-	50	100,0	
-	-	-	-	7	13,5	-	-	-	-	-	-	-	-	-	-	-	-	449
-	-	1	2,0	17	34,0	-	-	-	-	1	2,0	-	-	-	-	-	-	
-	-	-	-	-	-	-	-	-	-	-	-	-	-	-	-	-	-	
-	-	54	11,7	-	-	-	-	-	-	-	-	-	-	-	-	-	-	
6	1,4	35	8,2	7	1,7	1	0,2	-	-	-	-	-	-	-	-	22	5,2	450
7	1,8	17	4,3	101	25,7	-	-	-	-	6	1,5	-	-	-	-	-	-	
-	-	-	-	-	-	-	-	-	-	-	-	-	-	-	-	-	-	
1	0,5	11	5,0	-	-	1	0,5	1	0,5	-	-	-	-	-	-	57	25,9	451
1	0,5	14	7,7	61	33,4	-	-	-	-	1	0,5	-	-	-	-	-	-	
-	-	-	-	-	-	-	-	-	-	-	-	-	-	-	-	-	-	
6	1,7	8	2,2	7	1,9	1	0,2	-	-	-	-	-	-	-	-	11	3,0	452
3	0,9	1	0,3	42	12,2	-	-	-	-	3	0,8	-	-	-	-	-	-	
-	-	-	-	-	-	-	-	-	-	-	-	-	-	-	-	101	80,8	
5	3,5	17	12,1	-	-	-	-	-	-	-	-	-	-	-	-	12	8,5	453
-	-	21	19,5	7	6,5	-	-	-	-	1	0,9	-	-	-	-	-	-	
-	-	-	-	-	-	-	-	-	-	-	-	-	-	-	-	35	100,0	
-	-	3	6,0	-	-	-	-	-	-	-	-	-	-	-	-	1	2,0	454
-	-	-	-	11	20,0	-	-	-	-	-	-	-	-	-	-	-	-	
-	-	-	-	-	-	-	-	-	-	-	-	-	-	-	-	-	-	
3	1,8	7	4,2	-	-	-	-	-	-	-	-	-	-	-	-	6	3,6	455
1	0,6	5	3,0	13	7,9	-	-	-	-	12	7,3	-	-	-	-	-	-	
-	-	-	-	-	-	-	-	-	-	-	-	-	-	-	-	-	-	
1	0,6	3	1,7	2	1,1	4	2,2	-	-	-	-	-	-	-	-	9	4,9	456
2	1,1	2	1,1	59	32,6	-	-	-	-	2	1,1	-	-	-	-	-	-	
-	-	-	-	-	-	-	-	-	-	-	-	-	-	-	-	40	50,6	
2	2,6	1	1,3	3	4,0	1	1,3	1	1,3	-	-	-	-	-	-	5	6,6	457
1	1,2	2	2,3	37	43,0	-	-	-	-	-	-	-	-	-	-	-	-	
-	-	-	-	-	-	-	-	-	-	-	-	-	-	-	-	-	-	
2	1,5	-	-	1	0,8	-	-	2	1,3	-	-	-	-	-	-	28	21,3	458
2	1,7	-	-	37	31,1	-	-	-	-	4	3,4	-	-	-	-	-	-	
-	-	-	-	-	-	-	-	-	-	-	-	-	-	-	-	42	100,0	
2	2,1	1	1,0	-	-	-	-	-	-	-	-	-	-	-	-	10	10,4	459
1	1,2	2	2,4	5	6,0	-	-	-	-	-	-	-	-	-	-	-	-	
-	-	-	-	-	-	-	-	-	-	-	-	-	-	-	-	-	-	
-	-	-	-	-	-	-	-	-	-	-	-	-	-	-	-	93	53,1	
12	5,9	22	10,8	1	0,5	-	-	-	-	-	-	-	-	-	-	27	13,3	460
2	1,2	14	8,3	31	18,5	-	-	-	-	1	0,5	-	-	-	-	-	-	
-	-	-	-	-	-	-	-	-	-	-	-	-	-	-	-	-	-	
2	0,9	3	1,3	2	0,9	-	-	-	-	-	-	-	-	-	-	35	15,2	461
4	1,7	4	1,7	69	29,0	-	-	-	-	2	0,8	-	-	-	-	-	-	
-	-	-	-	-	-	-	-	-	-	-	-	-	-	-	-	84	100,0	
1	1,2	4	4,6	1	1,2	-	-	-	-	-	-	-	-	-	-	4	4,6	462
-	-	4	5,2	8	10,4	-	-	-	-	-	-	-	-	-	-	-	-	
-	-	-	-	-	-	-	-	-	-	-	-	-	-	-	-	36	100,0	
-	-	-	-	-	-	-	-	-	-	-	-	-	-	-	-	-	-	
2	1,8	1	0,9	1	0,9	1	0,9	-	-	-	-	-	-	-	-	4	3,5	463
1	1,2	3	3,7	10	12,2	-	-	-	-	-	-	-	-	-	-	-	-	
-	-	-	-	-	-	-	-	-	-	-	-	-	-	-	-	101	49,0	
2	0,7	42	15,0	-	-	1	0,3	-	-	-	-	-	-	-	-	36	12,9	464
2	0,7	35	13,2	31	11,7	-	-	-	-	1	0,3	-	-	-	-	-	-	
-	-	-	-	-	-	-	-	-	-	-	-	-	-	-	-	-	-	
2	0,8	9	3,8	1	0,4	3	1,3	1	0,4	-	-	-	-	-	-	54	22,8	465
4	1,9	9	4,3	77	37,0	-	-	-	-	2	1,0	-	-	-	-	-	-	
-	-	-	-	-	-	-	-	-	-	-	-	-	-	-	-	-	-	
-	-	-	-	1	0,8	-	-	-	-	-	-	-	-	-	-	6	4,5	466
-	-	-	-	40	35,7	-	-	-	-	-	-	-	-	-	-	-	-	
-	-	-	-	-	-	-	-	-	-	-	-	-	-	-	-	26	12,9	
-	-	6	3,1	5	2,6	-	-	-	-	-	-	-	-	-	-	32	16,6	467
1	0,6	4	2,3	46	26,7	-	-	-	-	1	0,6	-	-	-	-	-	-	
-	-	-	-	-	-	-	-	-	-	-	-	-	-	-	-	-	-	
3	3,0	2	2,0	-	-	-	-	-	-	-	-	-	-	-	-	31	31,3	468
4	4,5	-	-	20	22,5	-	-	-	-	2	2,2	-	-	-	-	-	-	

d) Neuwahl zu den Vertretungen einzelner Gemeinden 1951 und 1952. -

Lfd. Nr.	Gemeinde Verwaltungsbezirk	Wahl- berechtigte	Wähler									
					insgesamt	CDU		SPD		FDP		
	noch: Amt Borgegn-Schwefe											
469	Meyerich	a	1 304	810	62,1	690	371	53,8	319	46,2	-	-
		b	1 284	955	74,4	928	380	40,9	169	18,2	108	11,7
		c	1 310	869	66,3	830	313	37,7	123	14,8	172	20,7
470	Nieteln	a	249	188	75,5	143	143	100,0	-	-	-	-
		b	240	173	72,1	170	90	52,9	23	13,6	15	8,8
		c	232	171	73,7	166	63	38,0	20	12,0	33	19,9
471	Ostbinnen	a	811	580	71,5	544	333	61,2	211	38,8	-	-
		b	910	690	75,8	668	303	45,4	211	31,6	40	6,0
		c	872	544	62,4	532	115	21,6	163	30,7	109	20,5
472	Paradiese	a	66	44	66,7	36	-	-	-	-	-	-
		b	69	40	58,0	40	18	45,0	4	10,0	1	2,5
		c	68	43	63,2	42	11	26,2	3	7,1	6	14,3
		d	72	8	11,1	48	48	100,0	-	-	-	-
473	Recklingsen	a	244	166	68,0	157	95	60,5	-	-	-	-
		b	256	202	78,9	198	117	59,1	33	16,7	8	4,0
		c	253	187	73,9	184	81	44,0	23	12,6	34	18,5
474	Rehllingsen	a	80	70	87,5	58	-	-	-	-	-	-
		b	81	81	100,0	80	31	38,8	20	25,0	-	-
		c	74	64	86,5	63	6	9,5	8	12,7	19	30,1
		d	72	43	59,7	123	-	-	-	-	123	100,0
475	Schwefe	a	461	287	62,3	249	205	82,3	-	-	-	-
		b	485	349	72,0	330	117	35,5	92	27,9	67	20,3
		c	460	317	68,9	303	54	17,8	63	20,8	90	29,7
476	Stoeklarn	a	229	158	69,0	146	146	100,0	-	-	-	-
		b	221	157	71,0	151	82	54,3	41	27,4	5	3,2
		c	232	130	56,0	125	30	24,0	25	20,0	36	28,8
477	Thöningesen	a	148	110	74,3	103	38	36,9	-	-	-	-
		b	167	128	76,6	124	59	47,6	15	12,1	17	13,7
		c	175	120	68,6	117	48	41,0	10	8,5	27	23,1
478	Vellinghausen	a	291	182	62,5	155	155	100,0	-	-	-	-
		b	326	219	67,2	214	108	50,5	57	26,6	27	12,6
		c	308	161	52,3	158	57	36,1	27	17,1	30	19,0
479	Weslarn	a	429	276	64,3	265	120	45,3	145	54,7	-	-
		b	463	318	68,7	316	93	29,4	112	35,5	37	11,7
		c	449	256	57,0	245	36	14,7	84	34,3	84	34,3
<u>Amt Bremen</u>												
480	Bilme	a	78	66	84,6	47	47	100,0	-	-	-	-
		b	91	78	85,7	75	20	26,7	8	10,7	1	1,3
		c	82	68	82,9	65	14	21,6	26	40,0	6	9,2
481	Bittingen	a	79	57	72,2	43	34	79,1	-	-	-	-
		b	81	70	86,4	70	30	42,8	10	14,3	2	2,9
		c	79	66	83,5	64	26	40,6	11	17,2	8	12,5
		d	78	4	5,1	14	-	-	-	-	-	-
482	Blumenthal	a	-	-	-	-	-	-	-	-	-	-
		b	63	51	81,0	50	25	50,0	9	18,0	-	-
		c	55	47	85,5	47	12	25,6	9	19,1	-	-
483	Bremen	a	583	486	83,4	466	117	25,2	78	16,7	-	-
		b	623	552	88,6	543	153	28,2	83	15,3	10	1,8
		c	608	493	81,1	486	122	25,1	91	18,7	34	7,0
484	Gerlingen	a	79	60	75,9	53	-	-	-	-	-	-
		b	95	76	80,0	75	15	20,0	23	30,7	2	2,7
		c	67	62	92,5	61	14	23,0	15	24,6	1	1,5
		d	75	31	41,3	142	-	-	-	-	-	-
485	Hüdingen	a	368	289	78,3	266	-	-	-	-	-	-
		b	372	328	88,2	323	53	16,4	43	13,3	1	0,3
		c	411	311	75,7	303	84	27,7	58	19,2	4	1,3
		d	400	225	56,3	1 027	-	-	-	-	-	-
486	Hünningen	a	219	181	82,6	153	25	16,3	-	-	-	-
		b	246	199	80,9	192	26	13,5	13	6,8	5	2,6
		c	232	207	89,2	199	27	13,6	37	18,6	6	3,0
		d	219	69	31,5	285	-	-	-	-	-	-
487	Lüttringen	a	211	173	82,0	153	-	-	33	21,6	-	-
		b	231	188	81,4	181	25	13,8	18	9,9	-	-
		c	219	169	77,2	154	21	13,6	42	27,3	-	-
488	Niederense	a	875	667	76,2	614	-	-	149	24,3	-	-
		b	889	742	83,5	738	266	36,0	140	19,0	10	1,4
		c	905	694	76,7	677	237	35,0	122	18,0	28	4,1

a) Wahl zu den Vertretungen der Gemeinden am 17.10.1948. - b) Bundestagswahl am 14.8.1949. - c) Landtagswahl am 18.6.1950. -

Gültige Stimmen																		Lfd. Nr.
davon																		
KPD		Z		DKP DRP		RSF		RWVP		DP		SRP		Sonstige Parteien		Unab- hängige		
-	-	-	-	-	-	-	-	-	-	-	-	-	-	-	-	-	-	469
14	1,5	85	9,2	25	2,7	1	0,1	1	0,1	-	-	-	-	-	-	145	15,6	
7	0,8	66	8,0	141	17,0	-	-	-	-	8	1,0	-	-	-	-	-	-	470
-	-	-	-	-	-	-	-	-	-	-	-	-	-	-	-	-	-	
3	1,8	8	4,7	7	4,1	-	-	-	-	-	-	-	-	-	-	24	14,1	471
-	-	2	1,2	44	26,5	-	-	-	-	4	2,4	-	-	-	-	-	-	
-	-	-	-	-	-	-	-	-	-	-	-	-	-	-	-	-	-	472
12	1,8	18	2,7	12	1,8	1	0,1	1	0,1	-	-	-	-	-	-	70	10,5	
5	0,9	10	1,9	122	22,9	-	-	-	-	8	1,5	-	-	-	-	-	-	473
-	-	-	-	-	-	-	-	-	-	-	-	-	-	-	-	36	100,0	
3	7,5	-	-	1	2,5	-	-	-	-	-	-	-	-	-	-	13	32,5	474
-	-	-	-	17	40,5	-	-	-	-	5	11,9	-	-	-	-	-	-	
-	-	-	-	-	-	-	-	-	-	-	-	-	-	-	-	-	-	475
6	3,0	5	2,5	12	6,1	-	-	-	-	-	-	-	-	-	-	62	39,5	
5	2,7	8	4,3	26	14,1	-	-	-	-	7	3,8	-	-	-	-	17	8,6	476
-	-	-	-	-	-	-	-	-	-	-	-	-	-	-	-	-	-	
11	13,8	1	1,2	4	5,0	-	-	-	-	-	-	-	-	-	-	58	100,0	477
1	1,6	-	-	27	42,9	-	-	-	-	2	3,2	-	-	-	-	13	16,2	
-	-	-	-	-	-	-	-	-	-	-	-	-	-	-	-	-	-	478
6	1,8	3	0,9	27	8,2	2	0,6	-	-	-	-	-	-	-	-	16	4,8	
3	1,0	3	1,0	87	28,7	-	-	-	-	3	1,0	-	-	-	-	-	-	479
-	-	-	-	-	-	-	-	-	-	-	-	-	-	-	-	-	-	
-	-	9	6,0	8	5,3	1	0,6	-	-	-	-	-	-	-	-	5	3,2	480
1	0,8	3	2,4	29	23,2	-	-	-	-	1	0,8	-	-	-	-	-	-	
-	-	-	-	-	-	-	-	-	-	-	-	-	-	-	-	-	-	481
1	0,8	2	1,6	2	1,6	-	-	-	-	-	-	-	-	-	-	65	63,1	
1	0,9	2	1,7	27	23,1	-	-	-	-	-	-	-	-	-	-	28	22,6	482
-	-	-	-	-	-	-	-	-	-	-	-	-	-	-	-	-	-	
4	1,9	8	3,7	1	0,5	-	-	-	-	-	-	-	-	-	-	9	4,2	483
3	1,9	2	1,2	35	22,2	-	-	-	-	4	2,5	-	-	-	-	-	-	
-	-	-	-	-	-	-	-	-	-	-	-	-	-	-	-	-	-	484
8	2,6	2	0,6	2	0,6	9	2,8	2	0,6	-	-	-	-	-	-	51	16,2	
3	1,2	3	1,2	34	13,9	-	-	-	-	1	0,4	-	-	-	-	-	-	485
-	-	-	-	-	-	-	-	-	-	-	-	-	-	-	-	-	-	
3	4,0	15	20,0	-	-	-	-	-	-	-	-	-	-	-	-	-	-	486
2	3,1	16	24,6	-	-	1	1,3	1	1,3	-	-	-	-	-	-	26	34,7	
-	-	9	20,9	-	-	-	-	-	-	-	-	-	-	-	-	-	-	487
-	-	18	25,7	-	-	-	-	-	-	-	-	-	-	-	-	-	-	
2	3,1	9	14,1	8	12,5	-	-	-	-	-	-	-	-	-	-	10	14,3	488
-	-	14	100,0	-	-	-	-	-	-	-	-	-	-	-	-	-	-	
-	-	-	-	-	-	-	-	-	-	-	-	-	-	-	-	-	-	489
-	-	13	26,0	-	-	-	-	-	-	-	-	-	-	-	-	-	-	
-	-	3	6,4	23	48,9	-	-	-	-	-	-	-	-	-	-	3	6,0	490
-	-	-	-	-	-	-	-	-	-	-	-	-	-	-	-	-	-	
-	-	201	43,1	-	-	-	-	-	-	-	-	-	-	-	-	70	15,0	491
5	0,9	241	44,4	5	0,9	2	0,4	-	-	-	-	-	-	-	-	44	8,1	
3	0,6	205	42,2	27	5,6	-	-	-	-	4	0,8	-	-	-	-	-	-	492
-	-	-	-	-	-	-	-	-	-	-	-	-	-	-	-	-	-	
1	1,3	32	42,7	-	-	-	-	-	-	-	-	-	-	-	-	53	100,0	493
-	-	27	44,3	4	6,6	1	1,3	-	-	-	-	-	-	-	-	1	1,3	
-	-	142	100,0	-	-	-	-	-	-	-	-	-	-	-	-	-	-	494
-	-	-	-	-	-	-	-	-	-	-	-	-	-	-	-	-	-	
-	-	184	69,2	-	-	-	-	-	-	-	-	-	-	-	-	82	30,8	495
5	1,5	194	60,1	-	-	-	-	-	-	-	-	-	-	-	-	27	8,4	
4	1,3	137	45,2	14	4,6	-	-	-	-	2	0,7	-	-	-	-	-	-	496
-	-	531	51,7	-	-	-	-	-	-	-	-	-	-	-	-	496	48,3	
-	-	89	58,2	-	-	-	-	-	-	-	-	-	-	-	-	-	-	497
7	3,6	109	56,8	-	-	-	-	-	-	-	-	-	-	-	-	39	25,5	
4	2,0	88	44,2	37	18,6	-	-	-	-	-	-	-	-	-	-	32	16,7	498
-	-	285	100,0	-	-	-	-	-	-	-	-	-	-	-	-	-	-	
-	-	120	78,4	-	-	-	-	-	-	-	-	-	-	-	-	-	-	499
5	2,8	110	60,8	-	-	2	1,1	1	0,6	-	-	-	-	-	-	20	11,0	
2	1,3	76	49,4	13	8,4	-	-	-	-	-	-	-	-	-	-	-	-	500
-	-	465	75,7	-	-	-	-	-	-	-	-	-	-	-	-	-	-	
16	2,1	244	33,1	4	0,5	-	-	-	-	-	-	-	-	-	-	58	7,9	501
8	1,2	193	28,5	88	13,0	-	-	-	-	1	0,2	-	-	-	-	-	-	

d) Neuwahl zu den Vertretungen einzelner Gemeinden 1951 und 1952. -

Lfd. Nr.	Gemeinde Verwaltungsbezirk	Wahl- berechtigte	Wähler		insgesamt	CDU		SPD		FDP	
	noch: Amt Bremen										
489	Oberense	a	125	106	84,8	103	-	44	42,7	-	-
		b	136	111	81,6	109	30	1	0,9	1	0,9
		c	122	101	82,8	92	21	3	3,3	2	2,2
		d	122	37	30,3	169	-	-	-	-	-
490	Parsit	a	138	122	88,4	108	-	-	-	-	-
		b	150	137	91,3	126	33	18	14,2	2	1,6
		c	155	141	91,0	133	36	34	25,6	1	0,7
491	Ruhne	a	228	191	83,8	182	-	47	25,8	-	-
		b	250	209	83,6	202	31	46	22,8	-	-
		c	229	176	76,9	170	39	42	24,7	4	2,4
492	Sieveringen	a	174	135	77,6	106	87	19	17,9	-	-
		b	181	155	85,6	153	83	23	15,0	-	-
		c	168	141	83,9	138	72	23	16,7	-	-
493	Volbringen	a	111	98	88,3	82	-	17	20,7	-	-
		b	125	104	83,2	102	25	15	14,7	2	2,0
		c	112	96	85,7	87	17	16	18,5	2	2,3
		d	99	30	30,3	126	-	-	-	-	-
494	Waltringen	a	343	288	84,0	269	174	-	-	-	-
		b	370	284	76,8	281	82	16	5,7	1	0,4
		c	337	249	73,9	245	67	22	9,0	8	3,3
	<u>Amt Kürbecke</u>										
495	Berlingesen	a	135	110	81,5	59	59	-	-	-	-
		b	136	112	82,4	107	43	38	35,5	2	1,9
		c	136	115	84,6	114	45	42	36,8	13	11,4
		d	118	72	61,0	280	-	-	-	-	-
496	Brüllingen	a	156	130	83,3	97	37	-	-	-	-
		b	173	152	87,9	151	45	23	15,2	7	4,6
		c	156	131	84,0	129	48	17	13,2	14	10,8
497	Biecke	a	112	87	77,7	72	72	-	-	-	-
		b	125	105	84,0	105	44	19	18,0	4	3,8
		c	117	101	86,3	101	37	10	9,9	5	5,0
498	Delecke	a	333	227	68,2	206	114	59	28,6	-	-
		b	394	315	79,9	310	134	94	30,3	33	10,6
		c	347	265	76,4	262	112	65	24,8	30	11,5
		d	281	173	61,6	665	426	172	25,9	-	-
499	Echtrop	a	310	202	65,2	175	175	-	-	-	-
		b	324	251	77,5	249	156	38	15,3	4	1,5
		c	313	255	81,5	246	149	27	11,0	12	4,9
		d	302	86	28,5	322	322	-	-	-	-
500	Ellingsen	a	111	89	80,2	66	40	-	-	-	-
		b	109	97	89,0	92	53	18	19,6	3	3,3
		c	107	98	91,6	95	46	17	17,9	11	11,6
501	Günne	a	498	394	79,1	385	124	109	28,3	-	-
		b	523	412	78,8	402	94	73	18,2	21	5,2
		c	556	424	76,3	409	91	87	21,4	28	6,8
502	Hewingen	a	163	139	85,3	127	52	33	26,0	-	-
		b	174	155	89,1	153	37	10	6,5	4	2,6
		c	174	156	89,7	154	51	24	15,6	5	3,2
503	Kürbecke	a	910	586	64,4	493	269	-	-	-	-
		b	1 005	816	81,2	798	372	100	12,5	69	8,6
		c	932	792	85,0	772	343	83	10,8	69	8,9
504	Stoekum	a	269	149	55,4	123	123	-	-	-	-
		b	369	310	84,0	297	157	51	17,2	16	5,4
		c	325	274	84,3	263	130	26	9,9	25	9,6
505	Theiningen	a	119	94	79,0	80	55	-	-	-	-
		b	126	112	88,9	110	45	14	12,7	3	2,8
		c	114	95	83,3	93	38	19	20,4	3	3,2
506	Völlinghausen	a	534	434	81,3	412	266	-	-	146	35,4
		b	595	492	82,7	486	190	72	14,8	23	4,7
		c	573	435	75,9	420	193	56	13,3	47	11,2
507	Wamel	a	381	224	58,8	192	92	-	-	-	-
		b	424	303	71,5	301	118	37	12,3	16	5,3
		c	402	300	74,6	289	95	30	10,4	56	19,4
508	Westrich	a	-	-	-	-	-	-	-	-	-
		b	70	56	80,0	55	27	20	36,4	-	-
		c	69	54	78,3	51	21	24	47,1	-	-

a) Wahl zu den Vertretungen der Gemeinden am 17.10.1948. - b) Bundestagswahl am 14.8.1949. - c) Landtagswahl am 18.6.1950. -

Gültige Stimmen																	Lfd. Nr.	
davon																		
KPD		Z		DKP DRP		RSP		RWVP		DP		SRP		Sonstige Parteien		Unab- hängige		
-	-	45	43,7	-	-	-	-	-	-	-	-	-	-	-	-	14	13,6	489
6	5,5	51	46,8	-	-	-	-	-	-	-	-	-	-	-	-	20	18,3	
-	-	53	57,6	13	14,1	-	-	-	-	-	-	-	-	-	-	-	-	
-	-	169	100,0	-	-	-	-	-	-	-	-	-	-	-	-	-	-	490
-	-	108	100,0	-	-	-	-	-	-	-	-	-	-	-	-	-	-	
-	-	48	38,1	2	1,6	-	-	-	-	-	-	-	-	-	-	23	18,3	
-	-	46	34,6	16	12,0	-	-	-	-	-	-	-	-	-	-	-	-	491
-	-	135	74,2	-	-	-	-	-	-	-	-	-	-	-	-	-	-	
3	1,5	112	55,4	-	-	-	-	-	-	-	-	-	-	-	-	10	5,0	
2	1,2	70	41,2	13	7,6	-	-	-	-	-	-	-	-	-	-	-	-	492
-	-	-	-	-	-	-	-	-	-	-	-	-	-	-	-	-	-	
4	2,6	40	26,1	-	-	-	-	-	-	-	-	-	-	-	-	3	2,0	
2	1,4	37	26,8	4	2,9	-	-	-	-	-	-	-	-	-	-	-	-	493
-	-	65	79,3	-	-	-	-	-	-	-	-	-	-	-	-	-	-	
1	1,0	37	36,3	-	-	-	-	-	-	-	-	-	-	-	-	22	21,6	
2	2,3	31	35,6	19	21,8	-	-	-	-	-	-	-	-	-	-	-	-	494
-	-	126	100,0	-	-	-	-	-	-	-	-	-	-	-	-	-	-	
-	-	95	35,3	-	-	-	-	-	-	-	-	-	-	-	-	-	-	
2	0,7	142	50,5	2	0,7	3	1,0	1	0,4	-	-	-	-	-	-	32	11,4	495
1	0,4	117	47,8	28	11,4	-	-	-	-	2	0,8	-	-	-	-	-	-	
-	-	-	-	-	-	-	-	-	-	-	-	-	-	-	-	-	-	
1	0,9	14	13,1	-	-	-	-	-	-	-	-	-	-	-	-	9	8,4	496
-	-	9	7,9	5	4,4	-	-	-	-	-	-	-	-	-	-	-	-	
-	-	-	-	-	-	-	-	-	-	-	-	-	-	-	-	280	100,0	
-	-	60	61,8	-	-	-	-	-	-	-	-	-	-	-	-	-	-	497
-	-	59	39,1	1	0,7	-	-	-	-	-	-	-	-	-	-	16	10,6	
-	-	38	29,5	12	9,3	-	-	-	-	-	-	-	-	-	-	-	-	
-	-	-	-	-	-	-	-	-	-	-	-	-	-	-	-	-	-	498
-	-	22	21,0	1	1,0	-	-	-	-	-	-	-	-	-	-	15	14,3	
-	-	27	26,7	22	21,8	-	-	-	-	-	-	-	-	-	-	-	-	
-	-	12	5,8	-	-	-	-	-	-	-	-	-	-	-	-	21	10,2	499
15	4,8	25	8,1	3	1,0	3	1,0	-	-	-	-	-	-	-	-	3	1,0	
3	1,1	23	8,8	16	6,1	-	-	-	-	13	5,0	-	-	-	-	67	10,0	
-	-	-	-	-	-	-	-	-	-	-	-	-	-	-	-	-	-	500
-	-	35	14,1	3	1,2	-	-	-	-	-	-	-	-	-	-	13	5,2	
1	0,4	22	8,9	28	11,4	-	-	-	-	7	2,8	-	-	-	-	-	-	
-	-	-	-	-	-	-	-	-	-	-	-	-	-	-	-	-	-	501
-	-	18	19,6	-	-	-	-	-	-	-	-	-	-	-	-	26	39,4	
-	-	16	16,8	5	5,3	-	-	-	-	-	-	-	-	-	-	-	-	
-	-	132	34,3	-	-	-	-	-	-	-	-	-	-	-	-	20	5,2	502
3	0,7	190	47,3	10	2,5	-	-	-	-	-	-	-	-	-	-	11	2,7	
6	1,5	178	43,5	14	3,4	-	-	-	-	5	1,2	-	-	-	-	-	-	
-	-	42	33,1	-	-	-	-	-	-	-	-	-	-	-	-	-	-	503
-	-	91	59,5	-	-	1	0,7	-	-	-	-	-	-	-	-	10	6,5	
2	1,3	64	41,6	8	5,2	-	-	-	-	-	-	-	-	-	-	-	-	
-	-	224	45,4	-	-	-	-	-	-	-	-	-	-	-	-	-	-	504
11	1,4	204	25,6	4	0,5	2	0,3	-	-	121	15,7	-	-	-	-	36	4,5	
5	0,6	107	13,9	44	5,7	-	-	-	-	-	-	-	-	-	-	-	-	
-	-	-	-	-	-	-	-	-	-	-	-	-	-	-	-	-	-	505
3	1,0	56	18,9	4	1,3	3	1,0	-	-	-	-	-	-	-	-	7	2,4	
8	3,0	39	14,8	30	11,4	-	-	-	-	5	1,9	-	-	-	-	-	-	
-	-	-	-	-	-	-	-	-	-	-	-	-	-	-	-	-	-	506
4	3,6	27	24,5	1	0,9	1	0,9	-	-	-	-	-	-	-	-	25	31,2	
1	1,1	28	30,1	1	1,1	-	-	-	-	3	3,2	-	-	-	-	13	13,7	
-	-	-	-	-	-	-	-	-	-	-	-	-	-	-	-	-	-	507
5	1,0	101	20,8	9	1,9	3	0,6	-	-	-	-	-	-	-	-	83	17,1	
2	0,5	56	13,3	61	14,5	-	-	-	-	5	1,2	-	-	-	-	-	-	
-	-	100	52,1	-	-	-	-	-	-	-	-	-	-	-	-	-	-	508
5	1,7	84	27,9	-	-	-	-	-	-	1	0,3	-	-	-	-	40	13,3	
2	0,7	47	16,3	39	13,5	-	-	-	-	20	6,9	-	-	-	-	-	-	
-	-	-	-	-	-	-	-	-	-	-	-	-	-	-	-	-	-	509
3	5,5	5	9,0	-	-	-	-	-	-	-	-	-	-	-	-	-	-	
1	2,0	2	3,9	1	2,0	-	-	-	-	2	3,9	-	-	-	-	-	-	

d) Neuwahl zu den Vertretungen einzelner Gemeinden 1951 und 1952. -

Lfd. Nr.	Gemeinde Verwaltungsbezirk	Wahl- berechtigte	Wähler		insgesamt	CDU		SPD		FDP	
509	nooh: Amt Körbecke										
	Wippringsen.	a 223 174 78,0	128	96	75,0	32	25,0	-	-	-	-
	o 224 179 79,9	180	178	59	32,7	46	25,6	10	5,6	5,1	5,1
510	<u>Amt Lohns</u>										
	Bergede.	a 131 113 86,3	113	34	30,1	79	69,9	-	-	-	-
	o 131 102 77,9	112	102	21	18,8	40	35,7	20	17,9	15,7	15,7
511	Beusingsen.	a 233 176 75,5	171	77	45,0	94	55,0	-	-	-	-
	o 211 158 74,9	156	135	59	37,8	50	32,1	6	3,8	3,8	3,8
	o 211 140 66,4	135	135	35	25,9	33	24,4	37	27,4	27,4	27,4
512	Deiringen.	a 253 199 78,7	191	120	62,8	71	37,2	-	-	-	-
	o 265 201 75,8	199	199	98	49,3	21	10,6	18	9,0	9,0	9,0
	o 235 181 77,0	177	177	67	37,9	15	8,5	40	22,6	22,6	22,6
513	Elfen.	a 168 108 64,3	80	80	100,0	-	-	-	-	-	-
	o 197 138 70,1	133	133	64	48,0	41	30,8	9	6,8	6,8	6,8
	o 181 100 55,2	98	98	36	36,7	23	23,6	22	22,4	22,4	22,4
514	Enkesen im Klei.	a 169 140 82,8	140	57	40,7	83	59,3	-	-	-	-
	o 169 140 82,8	139	139	45	32,4	59	42,4	8	5,8	5,8	5,8
	o 154 110 71,4	110	110	18	16,4	48	43,7	26	23,6	23,6	23,6
515	Reppen.	a 228 180 78,9	176	98	55,7	78	44,3	-	-	-	-
	o 218 131 60,1	127	127	80	63,0	14	11,0	7	5,5	5,5	5,5
	o 213 125 58,7	125	125	28	22,4	10	8,0	33	26,4	26,4	26,4
516	Herringsen.	a 242 185 76,4	178	118	66,3	60	33,7	-	-	-	-
	o 250 187 74,8	185	185	82	44,3	51	27,6	6	3,2	3,2	3,2
	o 228 148 64,9	143	143	55	38,5	34	23,7	37	25,9	25,9	25,9
517	Hiddingsen.	a 130 105 80,8	104	39	37,5	33	31,7	-	-	-	-
	o 132 115 87,1	115	115	56	48,7	39	33,9	6	5,2	5,2	5,2
	o 135 105 77,8	104	104	20	19,3	24	23,1	43	41,3	41,3	41,3
518	Lendringes.	a 89 85 95,5	85	56	65,9	29	34,1	-	-	-	-
	o 93 79 84,9	74	74	32	43,2	21	28,4	10	13,5	13,5	13,5
	o 82 60 73,2	56	56	6	10,7	17	30,4	25	44,6	44,6	44,6
519	Lohne.	a 939 664 70,7	628	371	59,1	257	40,9	-	-	-	-
	o 972 652 67,1	631	631	205	32,5	221	35,0	81	12,7	12,7	12,7
	o 949 610 64,3	594	594	142	23,9	192	32,3	156	26,3	26,3	26,3
520	Müllingsen.	a 912 564 61,8	544	338	62,1	206	37,9	-	-	-	-
	o 316 275 87,0	266	266	110	41,4	156	58,6	-	-	-	-
	o 337 283 84,0	279	279	103	36,9	108	38,7	27	9,7	9,7	9,7
521	Neuengeseke.	a 326 260 79,8	259	57	22,0	92	35,6	55	21,2	21,2	21,2
	o 483 309 64,0	264	264	103	39,0	161	61,0	-	-	-	-
	o 496 342 69,0	333	333	126	37,9	86	25,8	41	12,3	12,3	12,3
522	Opminden.	a 473 267 56,4	262	52	19,7	61	23,3	89	34,0	34,0	34,0
	o 240 194 80,8	187	187	112	59,9	75	40,1	-	-	-	-
	o 242 172 71,1	172	172	86	50,0	61	35,4	12	7,0	7,0	7,0
523	Ruploh.	a 229 151 65,9	146	33	22,6	38	26,0	66	45,2	45,2	45,2
	o 88 77 87,5	74	74	41	55,4	33	44,6	-	-	-	-
	o 91 79 86,8	77	77	41	53,2	16	20,8	6	7,8	7,8	7,8
524	Sassendorf, Bad.	a 85 71 83,5	69	16	23,2	12	17,4	24	34,8	34,8	34,8
	o 2 075 1 624 78,3	1 509	1 509	607	40,2	902	59,8	-	-	-	-
	o 2 294 1 793 78,2	1 731	1 731	621	35,9	568	32,8	227	13,1	13,1	13,1
525	<u>Amt Oestinghausen</u>	a 2 191 1 721 78,5	1 670	487	29,2	354	21,2	398	23,8	23,8	23,8
	Bettinghausen.	a 469 386 82,3	363	111	30,6	-	-	-	-	-	-
	o 483 422 87,4	411	411	145	35,4	46	11,2	14	3,4	3,4	3,4
526	Bickelborn.	a 469 392 83,6	380	147	38,7	35	9,3	28	7,4	7,4	7,4
	o 1 341 1 064 79,3	1 010	1 010	405	40,1	252	25,0	-	-	-	-
	o 1 245 1 124 90,3	1 097	1 097	526	47,9	93	8,5	28	2,6	2,6	2,6
527	Heintrop-	a 1 324 1 089 82,3	1 058	531	50,2	85	8,0	85	8,0	8,0	8,0
	Bünninghausen	a 339 272 80,2	236	90	38,1	-	-	-	-	-	-
	o 346 316 91,3	315	315	140	44,4	13	4,1	6	1,9	1,9	1,9
528	Hovestadt.	a 339 296 87,3	288	175	60,8	14	4,9	14	4,9	4,9	4,9
	o 627 489 78,0	345	345	345	100,0	-	-	-	-	-	-
	o 609 525 86,2	507	507	235	46,4	84	16,6	26	5,0	5,0	5,0
529	Heltrop.	a 590 502 85,1	483	255	52,8	52	10,8	85	17,6	17,6	17,6
	o 355 304 85,6	273	273	108	39,6	-	-	-	-	-	-
	o 359 336 93,6	332	332	100	30,2	32	9,6	-	-	-	-
529	Heltrop.	a 343 317 92,4	316	155	49,0	24	7,6	1	0,3	0,3	0,3
	o 343 317 92,4	316	316	155	49,0	24	7,6	1	0,3	0,3	0,3

a) Wahl zu den Vertretungen der Gemeinden am 17.10.1948. - b) Bundestagswahl am 14.8.1949. - c) Landtagswahl am 18.6.1950. -

Gültige Stimmen																		Lfd. Nr.
davon																		
KPD		Z		DKP DRP		RSF		RWVP		DP		SRP		Sonstige Parteien		Unab- hängige		
-	-	-	-	-	-	-	-	-	-	-	-	-	-	-	-	-	-	
3	1,7	26	14,4	2	1,1	2	1,1	-	-	9	5,1	-	-	-	-	32	17,8	
-	-	27	15,2	31	17,4	-	-	-	-	-	-	-	-	-	-	-	-	
-	-	-	-	-	-	-	-	-	-	-	-	-	-	-	-	-	-	
-	-	5	4,5	18	16,1	-	-	-	-	-	-	-	-	-	-	8	7,0	
-	-	2	2,0	59	57,8	-	-	-	-	5	4,9	-	-	-	-	-	-	
-	-	-	-	-	-	-	-	-	-	-	-	-	-	-	-	-	-	
4	2,6	5	3,2	1	0,6	2	1,3	-	-	-	-	-	-	-	-	29	18,6	
7	5,2	2	1,5	19	14,1	-	-	-	-	2	1,3	-	-	-	-	-	-	
-	-	-	-	-	-	-	-	-	-	-	-	-	-	-	-	-	-	
2	1,0	8	4,0	7	3,5	-	-	1	0,5	-	-	-	-	-	-	44	22,1	
11	6,2	7	4,0	34	19,2	-	-	-	-	3	1,6	-	-	-	-	-	-	
-	-	-	-	-	-	-	-	-	-	-	-	-	-	-	-	-	-	
4	3,0	9	6,8	-	-	1	0,8	-	-	-	-	-	-	-	-	5	3,8	
2	2,0	5	5,1	10	10,2	-	-	-	-	-	-	-	-	-	-	-	-	
-	-	-	-	-	-	-	-	-	-	-	-	-	-	-	-	-	-	
1	0,7	-	-	9	6,5	1	0,7	-	-	-	-	-	-	-	-	16	11,5	
1	0,9	2	1,8	14	12,7	-	-	-	-	1	0,9	-	-	-	-	-	-	
-	-	-	-	-	-	-	-	-	-	-	-	-	-	-	-	-	-	
3	2,4	3	2,4	4	3,1	-	-	-	-	-	-	-	-	-	-	16	12,6	
4	3,2	4	3,2	44	35,2	-	-	-	-	2	1,6	-	-	-	-	-	-	
-	-	-	-	-	-	-	-	-	-	-	-	-	-	-	-	-	-	
5	2,7	9	4,9	9	4,9	1	0,5	-	-	-	-	-	-	-	-	22	11,9	
2	1,4	4	2,8	9	6,3	-	-	-	-	2	1,4	-	-	-	-	-	-	
-	-	-	-	-	-	-	-	-	-	-	-	-	-	-	-	32	30,8	
1	0,9	4	3,5	-	-	-	-	-	-	-	-	-	-	-	-	9	7,8	
-	-	4	3,8	13	12,5	-	-	-	-	-	-	-	-	-	-	-	-	
-	-	-	-	-	-	-	-	-	-	-	-	-	-	-	-	-	-	
-	-	3	4,1	2	2,7	-	-	-	-	-	-	-	-	-	-	6	8,1	
-	-	1	1,8	7	12,5	-	-	-	-	-	-	-	-	-	-	-	-	
-	-	-	-	-	-	-	-	-	-	-	-	-	-	-	-	-	-	
18	2,9	20	3,2	17	2,7	8	1,3	-	-	-	-	-	-	-	-	61	9,7	
8	1,3	23	3,9	71	12,0	-	-	-	-	2	0,3	-	-	-	-	-	-	
-	-	-	-	-	-	-	-	-	-	-	-	-	-	-	-	-	-	
-	-	-	-	-	-	-	-	-	-	-	-	-	-	-	-	-	-	
13	4,7	16	5,7	10	3,6	-	-	-	-	-	-	-	-	-	-	2	0,7	
7	2,7	11	4,2	37	14,3	-	-	-	-	-	-	-	-	-	-	-	-	
-	-	-	-	-	-	-	-	-	-	-	-	-	-	-	-	-	-	
5	1,5	1	0,3	2	0,6	3	0,9	1	0,3	-	-	-	-	-	-	68	20,4	
2	0,8	-	-	56	21,4	-	-	-	-	2	0,8	-	-	-	-	-	-	
-	-	-	-	-	-	-	-	-	-	-	-	-	-	-	-	-	-	
2	1,2	5	2,9	2	1,2	-	-	-	-	-	-	-	-	-	-	4	2,3	
1	0,7	1	0,7	4	2,7	-	-	-	-	3	2,1	-	-	-	-	-	-	
-	-	-	-	-	-	-	-	-	-	-	-	-	-	-	-	-	-	
2	2,6	6	7,8	2	2,6	-	-	-	-	-	-	-	-	-	-	4	5,2	
2	2,9	7	10,1	6	8,7	-	-	-	-	2	2,9	-	-	-	-	-	-	
-	-	-	-	-	-	-	-	-	-	-	-	-	-	-	-	-	-	
57	3,3	79	4,6	38	2,2	18	1,0	5	0,3	-	-	-	-	-	-	118	6,8	
31	1,9	34	3,2	319	19,1	-	-	-	-	27	1,6	-	-	-	-	-	-	
-	-	-	-	-	-	-	-	-	-	-	-	-	-	-	-	-	-	
29	8,0	223	61,4	-	-	-	-	-	-	-	-	-	-	-	-	-	-	
19	4,6	101	24,6	1	0,2	-	-	1	0,2	-	-	-	-	-	-	84	20,4	
10	2,6	91	23,9	67	17,6	-	-	-	-	2	0,5	-	-	-	-	-	-	
-	-	353	34,9	-	-	-	-	-	-	-	-	-	-	-	-	-	-	
5	0,5	246	22,4	8	0,7	1	0,1	-	-	-	-	-	-	-	-	190	17,3	
7	0,7	197	18,6	145	13,7	-	-	-	-	8	0,8	-	-	-	-	-	-	
-	-	146	61,9	-	-	-	-	-	-	-	-	-	-	-	-	-	-	
6	1,9	112	35,6	-	-	-	-	-	-	-	-	-	-	-	-	38	12,1	
2	0,6	68	23,6	14	4,9	-	-	-	-	1	0,3	-	-	-	-	-	-	
-	-	-	-	-	-	-	-	-	-	-	-	-	-	-	-	-	-	
12	2,4	82	16,2	4	0,8	-	-	-	-	-	-	-	-	-	-	64	12,6	
10	2,1	61	12,6	17	3,5	-	-	-	-	3	0,6	-	-	-	-	-	-	
-	-	165	60,4	-	-	-	-	-	-	-	-	-	-	-	-	-	-	
3	0,9	165	49,7	-	-	-	-	-	-	-	-	-	-	-	-	32	9,6	
-	-	90	28,5	46	14,6	-	-	-	-	-	-	-	-	-	-	-	-	

d) Neuwahl zu den Vertretungen einzelner Gemeinden 1951 und 1952. -

Lfd. Nr.	Gemeinde Verwaltungsbezirk	Wahl- berechtigte	Wähler		insgesamt	CDU		SPD		FDP	
530	noch Amt Oestinghausen	a	165	135	81,8	116	116	100,0	-	-	-
		b	150	140	93,3	136	78	57,4	9	6,6	2
	Krewinkel-Wiltrop . . .	d	144	129	89,6	126	79	62,7	9	7,1	3
		d	137	106	77,4	563	-	-	-	-	-
531		a	199	172	86,4	135	135	100,0	-	-	-
	Lohe.	b	209	193	92,3	193	91	47,2	13	6,7	1
		c	204	180	88,2	178	88	49,5	7	3,9	13
		d	190	123	64,7	370	370	100,0	-	-	-
532		a	254	179	70,5	138	138	100,0	-	-	-
	Niederbauer	b	264	226	85,6	218	76	34,9	29	13,3	5
		c	255	198	77,6	190	57	30,0	21	11,1	26
		d	235	90	38,3	281	281	100,0	-	-	-
533		a	102	75	73,5	66	66	100,0	-	-	-
	Nordwald.	b	96	84	87,5	79	57	72,2	7	8,9	2
		c	96	83	86,5	80	34	42,5	4	5,0	9
534		a	522	420	80,5	367	200	54,5	-	-	-
	Oestinghausen	b	544	494	90,8	477	178	37,3	59	12,5	29
		c	547	486	88,8	466	159	34,1	50	10,7	54
535		a	347	283	81,6	258	135	52,3	123	47,7	-
	Oestinghausen.	b	320	283	88,4	271	126	46,5	54	19,9	8
		c	319	271	85,0	267	125	46,7	37	13,9	32
536		a	403	293	72,7	214	214	100,0	-	-	-
	Schöneberg.	b	404	353	87,4	343	150	43,7	40	11,7	16
		c	397	333	83,9	318	147	46,2	26	8,2	55
<u>Amt Warl</u>											
537		a	216	186	86,1	174	88	50,6	-	-	-
	Budberg	b	218	195	89,4	188	52	27,7	24	12,8	4
		c	218	184	84,4	174	33	19,0	19	10,8	15
538		a	424	350	82,5	329	193	58,7	7	2,1	-
	Holtum.	b	418	377	90,2	367	127	34,6	17	4,7	3
		c	420	355	84,5	341	143	41,9	16	4,7	3
539		a	230	186	80,9	124	21	16,9	-	-	-
	Illingen.	b	230	196	85,2	188	63	33,5	17	9,1	6
		c	233	192	82,4	187	63	33,7	11	5,9	17
		d	221	164	74,2	690	339	49,1	-	-	-
540		a	255	173	67,8	123	-	-	-	-	-
	Mawicke	b	264	218	82,6	212	38	17,9	26	12,4	2
		c	246	200	81,3	196	63	32,1	22	11,2	5
		d	236	186	78,8	914	705	77,1	-	-	-
541		a	203	163	80,3	138	-	-	-	-	-
	Niederbergstraße. . . .	b	203	181	89,2	180	64	35,6	18	10,0	5
		c	201	158	78,6	156	45	28,8	8	5,2	10
542		a	139	126	90,6	119	54	45,4	-	-	-
	Oberbergstraße.	b	154	132	85,7	129	32	24,8	15	11,6	2
		c	151	120	79,5	119	17	14,3	11	9,2	4
543		a	324	293	90,4	279	64	22,9	74	26,6	-
	Ostbüderich	b	327	303	92,7	296	80	27,1	25	8,5	3
		c	319	266	83,4	251	60	23,9	17	6,8	7
544		a	635	534	84,1	484	141	29,1	-	-	-
	Scheidungen	b	649	573	88,3	564	175	31,0	55	9,8	5
		c	631	526	83,4	507	142	28,0	47	9,3	28
545		a	135	113	83,7	100	100	100,0	-	-	-
	Schlückingen.	b	148	133	89,9	132	65	49,2	11	8,3	3
		c	146	127	87,0	127	60	47,2	8	6,3	2
		d	133	76	57,1	424	424	100,0	-	-	-
546		a	740	628	84,9	606	188	31,0	152	25,1	-
	Westbüderich.	b	730	625	85,6	616	141	22,9	52	8,5	2
		c	741	636	85,8	602	129	21,4	49	8,2	20
547		a	1 287	949	73,7	857	294	34,3	251	29,3	-
	Westönnen	b	1 320	1 103	83,6	1 079	346	32,1	173	16,0	12
		c	1 348	1 077	79,9	1 038	344	33,1	176	17,0	57
548		a	2 481	1 895	76,4	1 745	511	29,3	697	39,9	-
	Wickede	b	2 593	2 205	85,0	2 140	603	28,2	637	29,8	54
		c	2 677	2 165	80,9	2 079	571	27,5	616	29,6	104
549		a	226	171	75,7	153	83	54,2	-	-	-
	Wiehagen.	b	221	186	84,2	182	45	24,7	22	12,2	3
		c	226	187	82,7	185	55	29,7	24	13,0	1

a) Wahl zu den Vertretungen der Gemeinden am 17.10.1948. - b) Bundestagswahl am 14.8.1949. - c) Landtagswahl am 18.6.1950. -

Gültige Stimmen																		Lfd. Nr.
davon																		
KPD		Z		DKP DRP		RSF		RWVP		DP		SRP		Sonstige Parteien		Unab- hängige		
-	-	-	-	-	-	-	-	-	-	-	-	-	-	-	-	-	-	530
-	-	26	19,1	1	0,7	-	-	-	-	-	-	-	-	-	-	20	14,7	
-	-	16	12,7	19	15,1	-	-	-	-	-	-	-	-	-	-	563	100,0	
-	-	-	-	-	-	-	-	-	-	-	-	-	-	-	-	-	-	531
3	1,6	45	23,3	1	0,5	-	-	-	-	-	-	-	-	-	-	39	20,2	
2	1,1	36	20,2	32	18,0	-	-	-	-	-	-	-	-	-	-	-	-	
-	-	-	-	-	-	-	-	-	-	-	-	-	-	-	-	-	-	532
3	1,4	79	36,2	2	0,9	-	-	-	-	2	1,0	-	-	-	-	24	11,0	
3	1,6	66	34,7	15	7,9	-	-	-	-	-	-	-	-	-	-	-	-	
-	-	-	-	-	-	-	-	-	-	-	-	-	-	-	-	-	-	533
5	6,3	5	6,3	-	-	-	-	-	-	-	-	-	-	-	-	3	3,8	
4	5,0	21	26,2	6	7,5	-	-	-	-	2	2,5	-	-	-	-	-	-	
-	-	167	45,5	-	-	-	-	-	-	-	-	-	-	-	-	-	-	534
5	1,0	166	34,8	5	1,0	1	0,2	-	-	-	-	-	-	-	-	34	7,1	
5	1,1	141	30,3	53	11,4	-	-	-	-	4	0,8	-	-	-	-	-	-	
-	-	-	-	-	-	-	-	-	-	-	-	-	-	-	-	-	-	535
3	1,1	59	21,8	-	-	-	-	1	0,4	-	-	-	-	-	-	20	7,3	
2	0,8	47	17,6	22	8,2	-	-	-	-	2	0,8	-	-	-	-	-	-	
-	-	-	-	-	-	-	-	-	-	-	-	-	-	-	-	-	-	536
6	1,7	79	23,0	3	0,9	2	0,6	1	0,3	-	-	-	-	-	-	46	13,4	
4	1,3	55	17,3	28	8,8	-	-	-	-	3	0,9	-	-	-	-	-	-	
-	-	86	49,4	-	-	-	-	-	-	-	-	-	-	-	-	-	-	537
1	0,5	75	39,9	-	-	-	-	-	-	-	-	-	-	-	-	32	17,0	
1	0,6	73	42,0	32	18,4	-	-	-	-	1	0,6	-	-	-	-	-	-	
-	-	129	39,2	-	-	-	-	-	-	-	-	-	-	-	-	-	-	538
4	1,1	156	42,5	-	-	2	0,5	2	0,5	-	-	-	-	-	-	56	15,3	
2	0,6	140	41,0	37	10,9	-	-	-	-	-	-	-	-	-	-	-	-	
-	-	103	83,1	-	-	-	-	-	-	-	-	-	-	-	-	-	-	539
3	1,6	76	40,4	-	-	1	0,5	-	-	-	-	-	-	-	-	22	11,7	
1	0,5	66	35,3	28	15,0	-	-	-	-	1	0,5	-	-	-	-	-	-	
-	-	351	50,9	-	-	-	-	-	-	-	-	-	-	-	-	-	-	540
-	-	123	100,0	-	-	-	-	-	-	-	-	-	-	-	-	-	-	
3	1,4	124	58,5	2	0,9	1	0,5	-	-	-	-	-	-	-	-	16	7,5	
2	1,0	96	49,0	7	3,6	-	-	-	-	1	0,5	-	-	-	-	-	-	541
-	-	209	22,9	-	-	-	-	-	-	-	-	-	-	-	-	-	-	
-	-	138	100,0	-	-	-	-	-	-	-	-	-	-	-	-	-	-	
3	1,7	84	46,7	-	-	-	-	-	-	-	-	-	-	-	-	6	3,2	542
-	-	86	55,1	7	4,5	-	-	-	-	-	-	-	-	-	-	-	-	
-	-	65	54,6	-	-	-	-	-	-	-	-	-	-	-	-	-	-	
1	0,8	66	51,2	-	-	-	-	-	-	-	-	-	-	-	-	13	10,0	543
3	2,5	69	58,0	15	12,6	-	-	-	-	-	-	-	-	-	-	-	-	
-	-	141	50,5	-	-	-	-	-	-	-	-	-	-	-	-	-	-	
3	1,0	128	43,2	1	0,3	1	0,3	-	-	-	-	-	-	-	-	55	18,6	544
3	1,2	111	44,2	52	20,7	-	-	-	-	1	0,4	-	-	-	-	-	-	
-	-	343	70,9	-	-	-	-	-	-	-	-	-	-	-	-	-	-	
16	2,8	237	42,0	7	1,3	3	0,5	-	-	-	-	-	-	-	-	66	11,7	545
6	1,2	193	38,1	89	17,6	-	-	-	-	2	0,3	-	-	-	-	-	-	
-	-	-	-	-	-	-	-	-	-	-	-	-	-	-	-	-	-	
-	-	43	32,6	-	-	1	0,8	-	-	-	-	-	-	-	-	9	6,8	546
-	-	37	29,1	18	14,2	-	-	-	-	2	1,6	-	-	-	-	-	-	
-	-	-	-	-	-	-	-	-	-	-	-	-	-	-	-	-	-	
-	-	266	43,9	-	-	-	-	-	-	-	-	-	-	-	-	-	-	547
11	1,8	310	50,3	5	0,8	-	-	-	-	-	-	-	-	-	-	95	15,4	
6	1,0	291	48,3	99	16,4	-	-	-	-	8	1,3	-	-	-	-	-	-	
-	-	312	36,4	-	-	-	-	-	-	-	-	-	-	-	-	-	-	548
23	2,1	388	36,0	8	0,7	1	0,1	-	-	-	-	-	-	-	-	128	11,9	
15	1,4	388	37,4	55	5,3	-	-	-	-	3	0,3	-	-	-	-	-	-	
-	-	537	30,8	-	-	-	-	-	-	-	-	-	-	-	-	-	-	549
61	2,9	686	32,1	9	0,4	31	1,4	1	0,0	-	-	-	-	-	-	58	2,7	
51	2,5	688	33,0	39	1,9	-	-	-	-	10	0,5	-	-	-	-	-	-	
-	-	70	45,8	-	-	-	-	-	-	-	-	-	-	-	-	-	-	550
4	2,2	89	48,9	-	-	1	0,5	-	-	-	-	-	-	-	-	18	9,9	
3	1,6	91	49,2	9	4,9	-	-	-	-	2	1,1	-	-	-	-	-	-	

a) Neuwahl zu den Vertretungen einzelner Gemeinden 1951 und 1952. -

Lfd. Nr.	Gemeinde Verwaltungsbezirk		Wahl- berechtigte	Wähler		insgesamt	CDU		SPD		FDP	
550	Ldkr. Soest	a	62 641	43 926	70,1	40 303	17 936	44,5	10 705	26,6	146	0,4
		b	65 198	51 345	78,8	50 109	18 554	37,0	10 861	21,7	3 518	7,0
		insgesamt	c	65 453	50 056	76,5	48 401	14 977	30,9	9 075	18,8	6 986
<u>Ldkr. Unna</u>												
551	Kamen, Stadt	a	10 541	8 111	76,9	7 477	2 714	36,3	4 133	55,3	-	-
		b	10 378	9 187	88,5	8 703	2 361	27,1	4 337	49,8	753	8,7
		c	10 764	9 302	86,4	8 830	2 013	22,8	4 560	51,7	1 087	12,3
552	Unna, Stadt.	a	16 635	12 734	76,5	11 854	4 882	41,2	4 985	42,1	1 199	10,1
		b	17 011	14 743	86,7	14 115	4 789	33,9	5 327	37,7	2 269	16,1
		c	17 855	14 799	82,9	14 070	3 982	28,3	5 414	38,5	3 222	22,9
<u>Amt Fröndenberg</u>												
553	Altendorf.	a	233	206	88,4	200	71	35,5	129	64,5	-	-
		b	244	212	86,9	195	57	29,2	106	54,4	11	5,6
		c	242	202	83,5	186	39	21,0	94	50,5	25	13,4
554	Ardey.	a	384	327	85,2	285	113	39,6	172	60,4	-	-
		b	395	348	88,1	309	98	31,7	173	56,0	16	5,2
		c	392	341	87,0	320	67	21,0	175	54,7	45	14,1
555	Bausenhagen.	a	204	160	78,4	130	-	-	-	-	-	-
		b	233	188	80,7	184	65	35,3	29	15,8	-	-
		c	232	196	84,5	189	67	35,5	21	11,1	8	4,2
556	Bentrop.	a	257	223	86,8	201	-	-	141	70,0	-	-
		b	262	220	84,0	214	59	27,5	62	28,9	1	0,5
		c	252	213	84,5	204	67	32,8	47	23,0	6	3,0
557	Billmerich	a	801	673	84,0	507	-	-	507	100,0	-	-
		b	808	709	87,7	679	129	19,0	440	64,8	40	5,9
		c	811	714	88,0	679	80	11,8	457	67,3	78	11,5
558	Dellwig.	a	665	532	80,0	454	94	20,7	360	79,3	-	-
		b	674	575	85,3	532	175	32,9	269	50,6	43	8,1
		c	672	556	82,7	522	116	22,2	274	52,5	91	17,4
559	Frömmern.	a	442	347	78,5	325	169	52,0	127	39,1	-	-
		b	464	382	82,3	362	164	45,3	159	44,0	29	8,0
		c	474	381	80,4	370	111	30,0	150	40,5	83	22,4
560	Fröndenberg.	a	4 834	3 226	66,7	3 009	1 130	37,5	934	31,0	-	-
		b	5 079	4 080	80,3	3 867	1 386	35,8	1 291	33,4	248	6,4
		c	5 131	3 946	76,9	3 790	1 765	46,6	1 052	27,7	298	7,9
561	Frohnhausen.	a	174	151	86,8	145	31	21,4	55	37,9	-	-
		b	191	157	82,2	156	40	25,7	47	30,1	10	6,4
		c	185	145	78,4	143	45	31,4	22	15,4	9	6,3
562	Kessebühren	a	235	190	80,9	145	90	62,1	-	-	-	-
		b	254	202	79,5	200	89	44,5	70	35,0	15	7,5
		c	236	191	80,9	185	75	40,5	42	22,7	29	15,7
563	Langschede	a	566	462	81,6	437	96	22,0	257	58,8	-	-
		b	591	501	84,8	460	135	29,4	250	54,3	33	7,2
		c	614	528	86,0	502	92	18,3	246	49,0	89	17,7
564	Neimen	a	225	204	90,7	195	-	-	66	33,8	-	-
		b	222	198	89,2	195	67	34,4	30	15,4	1	0,5
		c	238	199	83,6	193	90	46,6	29	15,0	6	3,1
565	Ostbüren	a	365	285	78,1	270	122	45,2	134	49,6	-	-
		b	409	332	81,2	327	125	38,2	159	48,6	17	5,2
		c	387	309	79,8	299	80	26,8	157	52,5	49	16,4
566	Stentrop	a	138	133	96,4	130	35	26,9	47	36,2	-	-
		b	144	130	90,3	127	43	33,9	22	17,3	1	0,8
		c	142	115	81,0	113	35	31,0	17	15,0	4	3,5
567	Strickhardicke	a	432	338	78,2	303	131	43,2	147	48,5	-	-
		b	466	375	80,5	352	135	38,3	145	41,2	39	11,1
		c	438	337	76,9	324	97	29,9	117	36,1	59	18,2
568	Warmen	a	340	245	72,1	221	-	-	124	56,1	-	-
		b	355	277	78,0	269	39	14,5	92	34,2	7	2,6
		c	361	273	75,6	261	46	17,6	86	33,0	16	6,2
<u>Amt Pelkum</u>												
569	Altenbügge-Bünen . .	a	6 702	5 407	80,7	4 933	1 137	23,1	2 936	59,5	-	-
		b	7 085	6 110	86,2	5 774	1 349	23,4	3 373	58,4	281	4,9
		c	7 387	6 008	81,3	5 677	1 135	20,0	3 361	59,2	372	6,5
		d	7 360	5 881	79,9	5 619	885	15,8	3 537	62,9	746	13,3
570	Bergkamen.	a	5 071	4 375	86,3	3 953	805	20,4	2 767	70,0	-	-
		b	5 234	4 761	91,0	4 468	804	18,0	2 844	63,6	130	2,9
		c	5 446	4 887	89,7	4 525	692	15,3	3 066	67,7	232	5,1

a) Wahl zu den Vertretungen der Gemeinden am 17.10.1948. - b) Bundestagswahl am 14.8.1949. - c) Landtagswahl am 18.6.1950. -

Gültige Stimmen																		Lfd. Nr.
davon																		
KPD		Z		DKP DRP		RSF		RWVP		DP		SRP		Sonstige Parteien		Unab- hängige		
633	1,5	9 674	24,0	-	-	-	-	-	-	-	-	-	-	-	-	1 209	3,0	550
1 334	2,7	11 019	22,0	761	1,5	180	0,4	53	0,1	-	-	-	-	-	-	3 829	7,6	
858	1,8	9 278	19,2	6 581	13,6	-	-	-	-	646	1,3	-	-	-	-	-	-	
630	8,4	-	-	-	-	-	-	-	-	-	-	-	-	-	-	-	-	551
812	9,3	183	2,1	210	2,4	34	0,4	13	0,2	-	-	-	-	-	-	-	-	
498	5,6	95	1,1	494	5,6	-	-	-	-	83	0,9	-	-	-	-	-	-	
781	6,6	-	-	-	-	-	-	-	-	-	-	-	-	-	-	7	0,0	552
1 034	7,3	219	1,6	354	2,5	96	0,7	27	0,2	-	-	-	-	-	-	-	-	
658	4,7	127	0,9	519	3,7	-	-	-	-	148	1,0	-	-	-	-	-	-	
-	-	-	-	-	-	-	-	-	-	-	-	-	-	-	-	-	-	553
6	3,1	6	3,1	7	3,6	2	1,0	-	-	-	-	-	-	-	-	-	-	
5	2,7	3	1,6	15	8,1	-	-	-	-	5	2,7	-	-	-	-	-	-	
-	-	-	-	-	-	-	-	-	-	-	-	-	-	-	-	-	-	554
13	4,2	4	1,3	2	0,6	2	0,6	1	0,4	-	-	-	-	-	-	-	-	
11	3,4	1	0,3	19	5,9	-	-	-	-	2	0,6	-	-	-	-	-	-	
-	-	130	100,0	-	-	-	-	-	-	-	-	-	-	-	-	-	-	555
1	0,6	87	47,3	1	0,5	1	0,5	-	-	-	-	-	-	-	-	-	-	
2	1,1	75	40,2	14	7,4	-	-	-	-	1	0,5	-	-	-	-	-	-	
-	-	60	30,0	-	-	-	-	-	-	-	-	-	-	-	-	-	-	556
1	0,5	89	41,6	-	-	1	0,5	1	0,5	-	-	-	-	-	-	-	-	
1	0,5	76	37,3	7	3,4	-	-	-	-	-	-	-	-	-	-	-	-	
-	-	-	-	-	-	-	-	-	-	-	-	-	-	-	-	-	-	557
17	2,5	8	1,2	39	5,7	4	0,6	2	0,3	-	-	-	-	-	-	-	-	
17	2,5	2	0,3	38	5,6	-	-	-	-	7	1,0	-	-	-	-	-	-	
-	-	-	-	-	-	-	-	-	-	-	-	-	-	-	-	-	-	558
18	3,4	5	0,9	20	3,7	2	0,4	-	-	-	-	-	-	-	-	-	-	
8	1,5	4	0,8	29	5,6	-	-	-	-	-	-	-	-	-	-	-	-	
-	-	-	-	-	-	-	-	-	-	-	-	-	-	-	-	29	8,9	559
3	0,8	4	1,1	3	0,8	-	-	-	-	-	-	-	-	-	-	-	-	
1	0,3	-	-	25	6,8	-	-	-	-	-	-	-	-	-	-	-	-	
89	3,0	532	17,7	-	-	-	-	-	-	-	-	-	-	-	-	324	10,8	560
103	2,7	750	19,4	66	1,7	13	0,3	10	0,3	-	-	-	-	-	-	-	-	
58	1,5	352	9,3	238	6,3	-	-	-	-	27	0,7	-	-	-	-	-	-	
-	-	38	26,2	-	-	-	-	-	-	-	-	-	-	-	-	21	14,5	561
1	0,6	57	36,6	1	0,6	-	-	-	-	-	-	-	-	-	-	-	-	
2	1,4	39	27,3	25	17,5	-	-	-	-	1	0,7	-	-	-	-	-	-	
-	-	-	-	-	-	-	-	-	-	-	-	-	-	-	-	55	37,9	562
10	5,0	2	1,0	14	7,0	-	-	-	-	-	-	-	-	-	-	-	-	
9	4,9	1	0,5	26	14,1	-	-	-	-	3	1,6	-	-	-	-	-	-	
-	-	-	-	-	-	-	-	-	-	-	-	-	-	-	-	84	19,2	563
21	4,6	7	1,5	13	2,8	-	-	1	0,2	-	-	-	-	-	-	-	-	
8	1,6	9	1,8	55	11,0	-	-	-	-	3	0,6	-	-	-	-	-	-	
-	-	83	42,6	-	-	-	-	-	-	-	-	-	-	-	-	46	23,6	564
4	2,1	89	45,6	1	0,5	3	1,5	-	-	-	-	-	-	-	-	-	-	
-	-	56	29,0	9	4,7	-	-	-	-	3	1,6	-	-	-	-	-	-	
14	5,2	-	-	-	-	-	-	-	-	-	-	-	-	-	-	-	-	565
7	2,2	10	3,1	6	1,8	3	0,9	-	-	-	-	-	-	-	-	-	-	
5	1,7	7	2,3	-	-	-	-	-	-	1	0,3	-	-	-	-	-	-	
-	-	48	36,9	-	-	-	-	-	-	-	-	-	-	-	-	-	-	566
2	1,6	33	41,7	6	4,7	-	-	-	-	-	-	-	-	-	-	-	-	
2	1,8	43	38,1	12	10,6	-	-	-	-	-	-	-	-	-	-	-	-	
-	-	-	-	-	-	-	-	-	-	-	-	-	-	-	-	25	8,3	567
6	1,7	6	1,7	18	5,1	-	-	3	0,9	-	-	-	-	-	-	-	-	
4	1,3	3	0,9	33	10,2	-	-	-	-	11	3,4	-	-	-	-	-	-	
-	-	97	43,9	-	-	-	-	-	-	-	-	-	-	-	-	-	-	568
1	0,4	118	43,8	11	4,1	1	0,4	-	-	-	-	-	-	-	-	-	-	
9	3,4	94	36,0	9	3,4	-	-	-	-	1	0,4	-	-	-	-	-	-	
489	9,9	-	-	-	-	-	-	-	-	-	-	-	-	-	-	371	7,5	569
582	10,1	48	0,8	115	2,0	20	0,3	6	0,1	-	-	-	-	-	-	-	-	
412	7,3	40	0,7	311	5,5	-	-	-	-	46	0,8	-	-	-	-	-	-	
451	8,0	-	-	-	-	-	-	-	-	-	-	-	-	-	-	-	-	570
381	9,6	-	-	-	-	-	-	-	-	-	-	-	-	-	-	-	-	
441	9,9	128	2,9	96	2,1	17	0,4	8	0,2	-	-	-	-	-	-	-	-	
297	6,6	58	1,3	149	3,3	-	-	-	-	31	0,7	-	-	-	-	-	-	
-	-	-	-	-	-	-	-	-	-	-	-	-	-	-	-	-	-	

d) Neuwahl zu den Vertretungen einzelner Gemeinden 1951 und 1952. -

Lfd. Nr.	Gemeinde Verwaltungsbezirk	Wahl- berechtigte	Wähler			insgesamt	CDU		SPD		FDP	
	nach Amt Pelkum											
571	a	62	45	72,6	38	-	-	-	-	-	-	-
	b	64	56	87,5	55	27	49,1	19	34,6	8	14,5	
	c	68	53	77,9	50	13	26,0	17	34,0	11	22,0	
	d	59	26	44,1	26	-	-	-	-	-	-	-
572	a	432	376	87,0	356	111	31,2	215	60,4	-	-	-
	b	444	395	89,0	376	113	30,1	213	56,6	9	2,4	
	c	450	390	86,7	365	105	28,7	212	58,1	13	3,6	
573	a	8 810	7 143	81,1	6 498	1 384	21,3	3 951	60,8	-	-	-
	b	9 164	7 923	86,5	7 466	1 388	18,6	4 087	54,7	429	5,7	
	c	9 353	7 529	80,5	7 062	1 318	18,7	3 944	55,8	655	9,3	
574	a	487	426	87,5	407	176	43,2	231	56,8	-	-	-
	b	506	441	87,2	417	151	36,2	177	42,4	31	7,4	
	c	509	420	82,5	393	124	31,5	162	41,2	62	15,8	
575	a	741	646	87,2	600	306	51,0	294	49,0	-	-	-
	b	773	690	89,3	658	226	34,3	290	44,1	82	12,5	
	c	785	660	84,1	625	190	30,4	271	43,4	114	18,2	
576	a	201	150	74,6	146	45	30,8	39	26,7	-	-	-
	b	203	159	78,3	157	40	25,5	73	46,5	41	26,1	
	c	207	157	75,8	153	27	17,6	65	42,5	50	32,7	
577	a	1 177	986	83,8	895	425	47,5	453	50,6	-	-	-
	b	1 183	1 053	89,0	1 003	345	34,4	519	51,7	53	5,3	
	c	1 140	990	86,9	958	258	26,9	500	52,2	92	9,6	
578	a	1 519	1 080	71,1	977	579	59,3	363	37,1	-	-	-
	b	1 668	1 256	75,3	1 186	470	39,6	452	38,1	133	11,2	
	c	1 558	1 214	77,9	1 154	357	30,9	393	34,1	262	22,7	
579	a	106	74	69,9	62	-	-	26	42,0	-	-	-
	b	112	88	78,6	85	20	23,6	23	27,1	19	22,3	
	c	109	76	69,7	74	23	21,1	21	28,4	12	16,2	
	d	97	32	33,0	31	-	-	10	32,3	-	-	-
580	a	4 697	4 039	86,0	3 613	1 060	29,3	1 713	47,4	-	-	-
	b	4 854	4 327	89,1	4 123	1 023	24,8	1 881	45,6	98	2,4	
	c	5 161	4 428	85,8	4 158	1 042	25,1	2 045	49,2	159	3,8	
581	a	319	285	90,3	281	141	50,2	94	33,4	-	-	-
	b	319	285	89,4	252	130	51,6	53	21,0	13	5,2	
	c	329	274	83,3	271	130	48,0	50	18,4	31	11,4	
582	a	346	270	78,1	256	98	38,3	158	61,7	-	-	-
	b	350	283	80,9	275	101	36,7	111	40,4	42	15,3	
	c	348	268	77,0	260	59	22,7	97	37,3	80	30,8	
583	a	305	247	81,0	190	-	-	120	63,2	-	-	-
	b	320	272	85,0	262	79	30,2	114	43,5	48	18,3	
	c	325	267	82,2	261	47	18,0	126	48,3	60	23,0	
	d	313	170	54,3	300	-	-	144	48,0	-	-	-
584	a	4 830	3 743	77,5	3 360	943	28,1	2 171	64,6	-	-	-
	b	4 996	4 334	86,8	4 105	926	22,6	2 329	56,7	320	7,8	
	c	5 389	4 323	80,2	4 037	924	22,9	2 202	54,6	435	10,8	
	<u>Amt Rhynern</u>											
585	a	376	288	76,6	261	209	80,1	52	19,9	-	-	-
	b	351	287	81,8	283	198	70,0	53	18,7	9	3,2	
	c	352	263	74,7	262	165	63,0	38	14,5	31	11,8	
586	a	1 934	1 329	68,7	1 238	543	43,9	440	35,5	-	-	-
	b	1 993	1 580	79,3	1 492	514	34,5	491	32,9	142	9,5	
	c	2 046	1 457	71,2	1 393	508	36,4	415	29,8	177	12,7	
587	a	2 499	1 970	78,8	1 868	633	33,9	883	47,3	129	6,9	
	b	2 575	2 253	87,5	2 149	662	30,8	906	42,2	224	10,4	
	c	2 595	2 157	83,1	2 069	565	27,3	914	44,2	254	12,3	
588	a	785	592	75,4	550	260	47,3	290	52,7	-	-	-
	b	793	681	85,9	656	185	28,2	317	48,3	104	15,9	
	c	785	615	78,3	604	142	23,5	264	43,7	142	23,5	
589	a	417	323	77,5	306	-	-	142	46,4	-	-	-
	b	414	369	89,1	363	86	23,7	187	51,5	73	20,1	
	c	423	339	80,1	326	74	22,7	150	46,0	73	22,4	
590	a	179	155	86,6	147	66	44,9	81	55,1	-	-	-
	b	177	157	88,7	153	48	31,4	65	42,5	21	13,7	
	c	166	131	78,9	130	39	30,0	45	34,6	25	19,2	
591	a	100	78	78,0	65	65	100,0	-	-	-	-	-
	b	107	82	76,6	80	61	76,2	12	15,0	4	5,0	
	c	94	73	77,7	67	38	56,7	5	7,5	14	20,9	

a) Wahl zu den Vertretungen der Gemeinden am 17.10.1948. - b) Bundestagswahl am 14.8.1949. - c) Landtagswahl am 18.6.1950. -

Gültige Stimmen																		Lfd. Nr.
davon																		
KPD		Z		DKP DRP		RSF		RWVP		DP		SRP		Sonstige Parteien		Unab- hängige		
-	-	-	-	-	-	-	-	-	-	-	-	-	-	-	-	38	100,0	571
-	2	4,0	1	2,0	3	-	-	-	-	3	6,0	-	-	-	-	26	100,0	
-	-	-	-	-	-	-	-	-	-	-	-	-	-	-	-	-	-	
30	8,4	-	-	-	-	-	-	-	-	-	-	-	-	-	-	-	-	572
21	5,6	5	1,3	2	0,5	12	3,2	1	0,3	-	-	-	-	-	-	-	-	
13	3,6	4	1,1	13	3,6	-	-	-	-	5	1,3	-	-	-	-	-	-	
1 163	17,9	-	-	-	-	-	-	-	-	-	-	-	-	-	-	-	-	573
1 306	17,5	124	1,7	103	1,4	21	0,3	8	0,1	-	-	-	-	-	-	-	-	
835	11,8	56	0,8	167	2,4	-	-	-	-	87	1,2	-	-	-	-	-	-	
-	-	-	-	-	-	-	-	-	-	-	-	-	-	-	-	-	-	574
23	5,5	9	2,2	21	5,0	4	1,1	1	0,2	-	-	-	-	-	-	-	-	
12	3,1	5	1,3	24	6,1	-	-	-	-	4	1,0	-	-	-	-	-	-	
-	-	-	-	-	-	-	-	-	-	-	-	-	-	-	-	-	-	575
18	2,7	15	2,3	23	3,5	2	0,3	2	0,3	-	-	-	-	-	-	-	-	
11	1,8	6	1,0	29	4,6	-	-	-	-	4	0,6	-	-	-	-	-	-	
-	-	-	-	-	-	-	-	-	-	-	-	-	-	-	-	62	42,5	576
-	-	-	-	2	1,3	1	0,6	-	-	-	-	-	-	-	-	-	-	
-	-	-	-	9	5,9	-	-	-	-	2	1,3	-	-	-	-	-	-	
17	1,9	-	-	-	-	-	-	-	-	-	-	-	-	-	-	-	-	577
36	3,6	32	3,2	15	1,5	2	0,2	1	0,1	-	-	-	-	-	-	-	-	
24	2,5	21	2,2	51	5,3	-	-	-	-	12	1,3	-	-	-	-	-	-	
35	3,6	-	-	-	-	-	-	-	-	-	-	-	-	-	-	-	-	578
57	4,8	25	2,1	42	3,6	4	0,3	3	0,3	-	-	-	-	-	-	-	-	
50	4,3	17	1,5	63	5,5	-	-	-	-	12	1,0	-	-	-	-	-	-	
-	-	-	-	-	-	-	-	-	-	-	-	-	-	-	-	36	58,0	579
-	-	3	3,5	20	23,5	-	-	-	-	-	-	-	-	-	-	-	-	
-	-	3	4,0	15	20,3	-	-	-	-	-	-	-	-	-	-	21	67,7	
840	23,3	-	-	-	-	-	-	-	-	-	-	-	-	-	-	-	-	580
950	23,1	105	2,5	47	1,1	17	0,4	2	0,1	-	-	-	-	-	-	-	-	
746	17,9	47	1,1	95	2,3	-	-	-	-	24	0,6	-	-	-	-	-	-	
-	-	46	16,4	-	-	-	-	-	-	-	-	-	-	-	-	-	-	581
6	2,4	48	19,0	2	0,8	-	-	-	-	-	-	-	-	-	-	-	-	
4	1,5	20	7,4	36	13,3	-	-	-	-	-	-	-	-	-	-	-	-	
-	-	-	-	-	-	-	-	-	-	-	-	-	-	-	-	-	-	582
10	3,6	6	2,2	4	1,5	-	-	1	0,3	-	-	-	-	-	-	-	-	
2	0,8	3	1,1	9	3,5	-	-	-	-	10	3,8	-	-	-	-	-	-	
-	-	-	-	-	-	-	-	-	-	-	-	-	-	-	-	70	36,8	583
10	3,8	1	0,4	9	3,4	1	0,4	-	-	-	-	-	-	-	-	-	-	
3	1,1	1	0,4	20	7,7	-	-	-	-	4	1,5	-	-	-	-	156	52,0	
246	7,3	-	-	-	-	-	-	-	-	-	-	-	-	-	-	-	-	584
272	6,6	180	4,4	66	1,6	10	0,2	2	0,1	-	-	-	-	-	-	-	-	
187	4,6	126	3,1	101	2,5	-	-	-	-	62	1,5	-	-	-	-	-	-	
-	-	-	-	-	-	-	-	-	-	-	-	-	-	-	-	-	-	585
2	0,7	15	5,3	4	1,4	2	0,7	-	-	-	-	-	-	-	-	-	-	
-	-	7	2,7	14	5,3	-	-	-	-	7	2,7	-	-	-	-	-	-	
9	0,7	246	19,9	-	-	-	-	-	-	-	-	-	-	-	-	-	-	586
40	2,7	285	19,1	18	1,2	2	0,1	-	-	-	-	-	-	-	-	-	-	
18	1,3	175	12,6	82	5,9	-	-	-	-	18	1,3	-	-	-	-	-	-	
223	11,9	-	-	-	-	-	-	-	-	-	-	-	-	-	-	-	-	587
261	12,2	74	3,4	14	0,7	5	0,2	3	0,1	-	-	-	-	-	-	-	-	
203	9,8	42	2,0	66	3,2	-	-	-	-	25	1,2	-	-	-	-	-	-	
-	-	-	-	-	-	-	-	-	-	-	-	-	-	-	-	-	-	588
17	2,6	11	1,7	18	2,7	3	0,5	1	0,1	-	-	-	-	-	-	-	-	
10	1,7	2	0,3	31	5,1	-	-	-	-	13	2,2	-	-	-	-	-	-	
-	-	-	-	-	-	-	-	-	-	-	-	-	-	-	-	164	53,6	589
5	1,4	5	1,4	4	1,1	3	0,8	-	-	-	-	-	-	-	-	-	-	
3	0,9	2	0,6	18	5,5	-	-	-	-	6	1,9	-	-	-	-	-	-	
-	-	-	-	-	-	-	-	-	-	-	-	-	-	-	-	-	-	590
3	2,0	15	9,8	1	0,6	-	-	-	-	-	-	-	-	-	-	-	-	
1	0,8	13	10,0	6	4,6	-	-	-	-	1	0,8	-	-	-	-	-	-	
-	-	-	-	-	-	-	-	-	-	-	-	-	-	-	-	-	-	591
-	-	2	2,5	1	1,3	-	-	-	-	-	-	-	-	-	-	-	-	
1	1,5	-	-	9	13,4	-	-	-	-	-	-	-	-	-	-	-	-	

d) Neuwahl an den Vertretungen einzelner Gemeinden 1951 und 1952. -

Lfd. Nr.	Gemeinde Verwaltungsbezirk	Wahl- berechtigte	Wähler		insgesamt	CDU		SPD		FDP	
	noch: Amt Rhynern										
592	Haaren.	a	275	234	85,1	229	131	57,2	98	42,8	-
		b	292	255	87,3	252	124	49,2	94	37,3	12
		c	284	233	82,0	230	104	45,2	82	35,7	23
593	Hilbeck	a	651	409	62,8	355	232	65,4	123	34,6	-
		b	616	458	74,4	449	217	48,3	138	30,7	50
		c	617	410	66,5	396	153	38,6	93	23,5	58
594	Worddinker.	a	462	355	76,8	343	281	81,9	62	18,1	-
		b	464	393	84,7	381	168	44,1	93	24,4	94
		c	433	321	74,1	314	115	36,6	58	18,5	71
595	Osterflörich	a	682	531	77,9	503	287	57,0	188	37,4	-
		b	685	575	83,9	559	263	47,0	164	29,3	67
		c	688	548	79,7	529	171	32,3	125	23,6	107
596	Ostfönnen	a	358	293	81,8	268	153	57,1	-	-	35
		b	346	287	83,0	283	161	56,9	51	18,0	23
		c	353	271	76,8	265	164	61,9	36	13,6	25
597	Rhynern	a	1 161	925	79,7	859	472	54,9	231	26,9	-
		b	1 178	1 022	86,8	991	472	47,6	195	19,7	102
		c	1 187	965	81,3	940	452	48,1	111	11,8	114
598	Schmehausen	a	241	197	81,7	189	136	72,0	53	28,0	-
		b	237	206	86,9	203	134	66,0	45	22,2	17
		c	230	199	86,5	198	90	45,5	31	15,7	50
599	Sönnern	a	358	314	87,7	295	153	51,9	-	-	-
		b	371	335	90,3	316	133	42,1	37	11,7	8
		c	337	288	85,5	278	144	51,8	22	7,9	24
600	Süddinker	a	275	241	87,6	235	86	36,6	56	23,8	-
		b	273	250	91,6	232	97	41,8	40	17,2	2
		c	283	237	83,7	230	105	45,7	40	17,4	1
601	Uentrop	a	600	514	85,7	459	459	100,0	-	-	-
		b	592	549	92,7	537	417	77,7	71	13,2	19
		c	610	540	88,5	517	376	72,7	59	11,4	41
602	Vöckinghausen	a	113	100	88,5	88	66	75,0	-	-	22
		b	120	111	92,5	111	59	53,2	15	13,5	28
		c	122	107	87,7	106	50	47,2	5	4,7	26
603	Wambeln	a	354	279	78,8	262	177	67,6	-	-	-
		b	329	299	90,9	277	156	56,3	20	7,2	5
		c	330	261	79,1	258	132	51,2	20	7,8	14
604	Werries	a	2 749	2 184	79,4	1 991	437	22,0	1 088	54,6	-
		b	2 829	2 473	87,4	2 362	537	22,7	1 100	46,6	173
		c	2 843	2 415	84,9	2 286	576	25,2	1 090	47,7	156
605	Westfönnen.	a	1 179	965	81,8	910	315	34,6	323	35,5	-
		b	1 203	1 022	85,0	1 000	350	35,0	268	26,8	47
		c	1 224	1 027	83,9	1 004	399	39,7	253	25,2	53
	<u>Amt Unna-Kamen</u>										
606	Afferde	a	482	366	75,9	288	-	-	288	100,0	-
		b	508	423	83,3	406	97	23,9	233	57,4	39
		c	525	440	83,8	418	61	14,6	234	56,0	66
607	Heeren-Werve.	a	4 275	3 571	83,5	3 373	937	27,8	1 995	59,1	-
		b	4 341	3 809	87,7	3 680	879	23,9	2 052	55,8	173
		c	4 286	3 680	85,9	3 509	685	19,5	2 015	57,4	374
608	Hemmerde.	a	1 325	1 110	83,8	1 066	-	-	205	19,2	496
		b	1 435	1 082	75,4	1 016	236	23,2	207	20,4	244
		c	1 322	1 006	76,1	963	188	19,5	229	23,8	236
609	Hengsen	a	781	652	83,5	599	243	40,6	356	59,4	-
		b	793	690	87,0	640	224	35,0	339	53,0	25
		c	797	671	84,2	631	166	26,3	319	50,5	75
610	Holwickede	a	5 836	4 720	80,9	4 327	2 090	48,3	2 052	47,4	-
		b	5 828	5 045	86,6	4 810	2 114	44,0	1 804	37,5	487
		c	5 968	5 017	84,1	4 764	1 817	38,1	1 787	37,5	778
611	Löhern.	a	899	766	85,2	592	-	-	370	62,5	-
		b	926	791	85,4	718	157	21,9	372	51,8	128
		c	897	755	84,2	699	95	13,6	350	50,1	171
612	Massen.	a	4 625	3 939	85,2	3 645	983	27,0	2 387	65,5	-
		b	4 811	4 164	86,6	3 992	932	23,3	2 260	56,6	268
		c	4 755	4 135	87,0	3 966	776	19,6	2 258	56,9	503
613	Methler	a	1 693	1 428	84,3	1 349	423	31,3	743	55,1	-
		b	1 710	1 456	85,1	1 380	368	26,7	671	48,6	121
		c	1 681	1 417	84,3	1 345	295	21,9	668	49,7	175

a) Wahl zu den Vertretungen der Gemeinden am 17.10.1948. - b) Bundestagswahl am 14.8.1949. - c) Landtagswahl am 18.6.1950. -

Gültige Stimmen																		Lfd. Nr.
davon																		
KPD		Z		DKP DRP		RSP		RWVP		DP		SRP		Sonstige Parteien		Unab- hängige		
-	-	-	-	-	-	-	-	-	-	-	-	-	-	-	-	-	-	592
4	1,6	14	5,5	4	1,6	-	-	-	-	-	-	-	-	-	-	-	-	
4	1,7	8	3,5	5	2,2	-	-	-	-	4	1,7	-	-	-	-	-	-	
-	-	-	-	-	-	-	-	-	-	-	-	-	-	-	-	-	-	593
9	2,0	23	5,1	11	2,6	1	0,2	-	-	-	-	-	-	-	-	-	-	
6	1,5	13	3,3	68	17,2	-	-	-	-	5	1,3	-	-	-	-	-	-	
-	-	-	-	-	-	-	-	-	-	-	-	-	-	-	-	-	-	594
7	1,8	9	2,4	9	2,4	1	0,2	-	-	-	-	-	-	-	-	-	-	
7	2,2	9	2,9	50	15,9	-	-	-	-	4	1,3	-	-	-	-	-	-	
-	-	28	5,6	-	-	-	-	-	-	-	-	-	-	-	-	-	-	595
7	1,3	34	6,1	20	3,6	-	-	4	0,7	-	-	-	-	-	-	-	-	
5	1,0	23	4,4	81	15,3	-	-	-	-	17	3,2	-	-	-	-	-	-	
-	-	-	-	-	-	-	-	-	-	-	-	-	-	-	-	80	29,8	596
4	1,4	42	14,9	2	0,7	-	-	-	-	-	-	-	-	-	-	-	-	
4	1,5	31	11,7	3	1,1	-	-	-	-	2	0,8	-	-	-	-	-	-	
-	-	156	18,2	-	-	-	-	-	-	-	-	-	-	-	-	-	-	597
11	1,1	179	18,1	31	3,1	1	0,1	-	-	-	-	-	-	-	-	-	-	
5	0,5	152	16,2	95	10,1	-	-	-	-	11	1,2	-	-	-	-	-	-	
-	-	-	-	-	-	-	-	-	-	-	-	-	-	-	-	-	-	598
1	0,5	5	2,4	1	0,5	-	-	-	-	-	-	-	-	-	-	-	-	
2	1,0	5	2,5	16	8,1	-	-	-	-	4	2,0	-	-	-	-	-	-	
24	8,1	-	-	-	-	-	-	-	-	-	-	-	-	-	-	118	40,0	599
15	4,8	117	37,0	6	1,9	-	-	-	-	-	-	-	-	-	-	-	-	
14	5,0	45	16,2	28	10,1	-	-	-	-	1	0,4	-	-	-	-	-	-	
-	-	88	37,5	-	-	-	-	-	-	-	-	-	-	-	-	5	2,1	600
1	0,4	89	38,4	1	0,4	2	0,9	-	-	-	-	-	-	-	-	-	-	
-	-	80	34,8	4	1,7	-	-	-	-	-	-	-	-	-	-	-	-	
-	-	-	-	-	-	-	-	-	-	-	-	-	-	-	-	-	-	601
8	1,5	14	2,6	8	1,5	-	-	-	-	-	-	-	-	-	-	-	-	
5	1,0	12	2,3	14	2,7	-	-	-	-	10	2,0	-	-	-	-	-	-	
-	-	-	-	-	-	-	-	-	-	-	-	-	-	-	-	-	-	602
1	0,9	1	0,9	7	6,3	-	-	-	-	-	-	-	-	-	-	-	-	
-	-	-	-	22	20,8	-	-	-	-	3	2,8	-	-	-	-	-	-	
-	-	85	32,4	-	-	-	-	-	-	-	-	-	-	-	-	-	-	603
4	1,5	89	32,1	3	1,1	-	-	-	-	-	-	-	-	-	-	-	-	
2	0,8	57	22,1	29	11,2	-	-	-	-	4	1,5	-	-	-	-	-	-	
289	14,5	177	8,9	-	-	-	-	-	-	-	-	-	-	-	-	-	-	604
328	13,9	204	8,7	16	0,7	3	0,1	1	0,0	-	-	-	-	-	-	-	-	
209	9,1	132	5,8	95	4,2	-	-	-	-	28	1,2	-	-	-	-	-	-	
-	-	272	29,9	-	-	-	-	-	-	-	-	-	-	-	-	-	-	605
9	0,9	311	31,1	11	1,1	2	0,2	2	0,2	-	-	-	-	-	-	-	-	
7	0,7	259	25,8	27	2,7	-	-	-	-	6	0,6	-	-	-	-	-	-	
-	-	-	-	-	-	-	-	-	-	-	-	-	-	-	-	-	-	606
11	2,7	7	1,7	18	4,4	1	0,3	-	-	-	-	-	-	-	-	-	-	
11	2,6	5	1,2	39	9,3	-	-	-	-	2	0,5	-	-	-	-	-	-	
441	13,1	-	-	-	-	-	-	-	-	-	-	-	-	-	-	-	-	607
499	13,5	26	0,7	40	1,1	6	0,2	5	0,1	-	-	-	-	-	-	-	-	
308	8,8	16	0,5	95	2,7	-	-	-	-	16	0,4	-	-	-	-	-	-	
-	-	365	34,3	-	-	-	-	-	-	-	-	-	-	-	-	-	-	608
23	2,3	284	27,9	17	1,7	2	0,2	3	0,3	-	-	-	-	-	-	-	-	
11	1,2	235	24,4	57	5,9	-	-	-	-	7	0,7	-	-	-	-	-	-	
-	-	-	-	-	-	-	-	-	-	-	-	-	-	-	-	-	-	609
18	2,8	16	2,5	10	1,6	6	0,9	2	0,3	-	-	-	-	-	-	-	-	
13	2,1	12	1,9	39	6,2	-	-	-	-	7	1,1	-	-	-	-	-	-	
185	4,3	-	-	-	-	-	-	-	-	-	-	-	-	-	-	-	-	610
160	3,3	86	1,8	95	2,0	60	1,2	4	0,1	-	-	-	-	-	-	-	-	
94	2,0	66	1,4	171	3,6	-	-	-	-	51	1,1	-	-	-	-	-	-	
-	-	-	-	-	-	-	-	-	-	-	-	-	-	-	-	222	37,5	611
10	1,4	12	1,7	25	3,5	9	1,2	5	0,7	-	-	-	-	-	-	-	-	
12	1,7	9	1,3	42	6,0	-	-	-	-	20	2,8	-	-	-	-	-	-	
275	7,5	-	-	-	-	-	-	-	-	-	-	-	-	-	-	-	-	612
320	8,0	68	1,7	87	2,2	50	1,3	7	0,2	-	-	-	-	-	-	-	-	
212	5,3	39	1,0	145	3,7	-	-	-	-	33	0,8	-	-	-	-	-	-	
183	13,6	-	-	-	-	-	-	-	-	-	-	-	-	-	-	-	-	613
171	12,4	21	1,5	21	1,5	6	0,4	1	0,1	-	-	-	-	-	-	-	-	
124	9,2	10	0,8	55	4,1	-	-	-	-	18	1,3	-	-	-	-	-	-	

d) Neuwahl zu den Vertretungen einzelner Gemeinden 1951 und 1952. -

Lfd. Nr.	Gemeinde Verwaltungsbezirk	Wahl- berechtigte	Wähler									
					insgesamt	CDU		SPD		FDP		
	noch: Amt Unna-Kamen											
614	Mühlhausen. a	454	414	91,2	319	-	-	319	100,0	-	-	-
	b	496	448	90,3	417	93	22,3	247	59,2	40	9,6	-
	c	484	430	88,8	407	60	14,7	239	58,7	81	19,9	-
615	Niederaden. a	649	500	77,1	421	-	-	421	100,0	-	-	-
	b	662	556	84,0	517	96	18,6	346	66,9	17	3,3	-
	c	653	524	80,2	476	82	17,2	302	63,4	38	8,0	-
616	Oberaden. a	2 163	1 580	73,0	1 450	710	49,0	646	44,5	-	-	-
	b	2 161	1 667	77,1	1 577	645	40,9	726	46,0	33	2,1	-
	c	2 256	1 616	71,6	1 529	584	38,2	637	41,7	114	7,5	-
617	Opherdicke. a	526	382	72,6	365	160	43,8	120	32,9	-	-	-
	b	321	438	84,1	426	229	53,8	129	30,3	22	5,2	-
	c	504	411	81,5	402	205	51,0	113	28,1	38	9,5	-
618	Siddinghausen . . . a	139	128	92,1	127	-	-	40	31,5	87	68,5	-
	b	140	129	92,1	128	50	39,1	49	38,3	18	14,0	-
	c	153	134	87,6	133	24	18,0	52	39,1	46	34,6	-
619	Stooken a	234	200	85,5	186	45	24,2	111	59,7	30	16,1	-
	b	244	212	86,9	205	64	31,2	108	52,7	17	8,3	-
	c	249	222	89,2	208	44	21,2	111	53,4	16	7,7	-
620	Südkamen. a	467	402	86,1	386	108	28,0	278	72,0	-	-	-
	b	464	408	87,9	375	86	22,9	216	57,6	35	9,4	-
	c	457	415	90,8	395	59	14,9	201	50,9	38	9,6	-
621	Uelsen. a	353	272	77,1	242	-	-	135	55,8	107	44,2	-
	b	353	282	79,9	270	93	34,4	128	47,4	31	11,5	-
	c	342	269	78,7	260	81	31,2	117	45,0	31	19,6	-
622	Wasserkurl. a	435	377	86,7	319	40	12,5	248	77,8	-	-	-
	b	428	361	84,3	334	50	17,9	214	64,1	34	10,2	-
	c	467	398	85,2	382	43	11,3	218	57,1	86	22,5	-
623	Weddinghofen. . . . a	1 235	1 053	85,3	961	263	27,4	641	66,7	-	-	-
	b	1 301	1 087	83,6	1 013	201	19,8	391	58,3	53	5,2	-
	c	1 279	1 028	80,4	968	183	18,9	559	57,8	84	8,7	-
624	Westhemmerde. . . . a	107	74	69,2	54	36	66,7	18	33,3	-	-	-
	b	126	96	76,2	90	36	40,0	25	27,8	6	6,7	-
	c	112	78	69,7	76	29	38,2	23	30,2	8	10,5	-
625	Westick bei Kamen . a	2 067	1 768	85,5	1 603	383	23,9	999	62,3	-	-	-
	b	2 059	1 798	87,3	1 688	346	20,5	1 007	59,8	87	5,1	-
	c	2 091	1 801	86,1	1 703	301	17,7	1 052	61,8	140	8,2	-
626	Ldkr. Unna a	117 769	93 820	79,7	85 946	28 470	33,1	44 331	51,6	2 105	2,4	-
	b	120 707	103 835	86,0	98 719	29 196	29,6	45 652	46,2	8 372	8,5	-
	insgesamt c	123 270	101 995	82,7	96 839	25 631	26,5	44 832	46,3	12 441	12,9	-
	<u>Ldkr. Wittgenstein</u>											
627	Berleburg, Stadt. . . a	4 059	2 644	65,1	2 467	1 107	44,9	1 360	55,1	-	-	-
	b	3 999	3 353	83,8	3 313	1 025	30,8	1 306	39,4	360	10,9	-
	c	4 024	2 960	73,6	2 800	858	30,6	945	33,8	764	27,3	-
628	Laasphe, Stadt. . . . a	3 498	2 477	70,8	2 329	1 108	47,6	1 131	48,6	-	-	-
	b	3 700	2 990	80,8	2 934	905	30,8	1 030	35,1	305	10,4	-
	c	3 507	2 370	67,6	2 287	679	29,8	739	32,3	652	28,5	-
	<u>Amt Berleburg</u>											
629	Alertshausen. a	241	224	92,9	219	150	68,5	69	31,5	-	-	-
	b	255	199	78,0	192	98	51,0	32	16,7	26	13,5	-
	c	248	163	65,7	161	44	27,4	23	14,3	87	54,0	-
630	Arfeld. a	242	152	62,8	577	-	-	-	-	-	-	-
	b	632	481	76,1	441	239	54,2	167	37,9	-	-	-
	c	657	469	71,4	463	187	40,5	128	27,6	13	2,8	-
631	Aue a	686	380	55,4	366	120	32,8	112	30,6	112	30,6	-
	b	462	297	64,3	273	155	56,8	67	24,5	-	-	-
	c	473	360	76,1	347	136	39,2	106	30,5	20	5,8	-
632	Balde a	497	318	64,0	291	134	46,0	88	30,3	58	19,9	-
	b	501	304	60,7	1 571	-	-	-	-	1 150	73,2	-
	c	209	88	42,1	78	-	-	-	-	-	-	-
633	Beddelhausen. a	214	154	72,0	153	70	45,8	17	11,1	5	3,3	-
	b	213	116	54,5	104	37	35,6	21	20,2	35	33,7	-
	c	212	54	25,5	193	-	-	-	-	-	-	-
633	Beddelhausen. a	314	230	73,2	218	109	50,0	109	50,0	-	-	-
	b	322	227	70,5	220	82	37,3	60	27,3	20	9,1	-
	c	315	161	51,1	158	53	33,5	40	25,4	53	33,5	-

a) Wahl zu den Vertretungen der Gemeinden am 17.10.1948. - b) Bundestagswahl am 14.8.1949. - c) Landtagswahl am 18.6.1950.

Gültige Stimmen																		Lfd. Nr.
davon																		
KPD	Z		DKP DRP		RSF		RWVP		DP		SRP		Sonstige Parteien		Unab- hängige			
-	-	-	-	-	-	-	-	-	-	-	-	-	-	-	-	-	614	
15	3,6	2	0,5	19	4,6	-	-	1	0,2	-	-	-	-	-	-	-	615	
2	0,5	1	0,3	19	4,7	-	-	-	-	5	1,2	-	-	-	-	-	616	
-	-	-	-	-	-	-	-	-	-	-	-	-	-	-	-	-	617	
39	7,5	11	2,1	4	0,8	4	0,8	-	-	-	-	-	-	-	-	-	618	
25	5,3	4	0,8	19	4,0	-	-	-	-	6	1,3	-	-	-	-	-	619	
94	6,5	-	-	-	-	-	-	-	-	-	-	-	-	-	-	-	620	
86	5,5	21	1,3	38	2,4	28	1,8	-	-	-	-	-	-	-	-	-	621	
66	4,3	19	1,2	86	5,6	-	-	-	-	23	1,5	-	-	-	-	85 23,3	622	
-	-	-	-	-	-	-	-	-	-	-	-	-	-	-	-	-	623	
13	3,0	16	3,7	9	2,1	8	1,9	-	-	-	-	-	-	-	-	-	624	
7	1,7	17	4,2	17	4,2	-	-	-	-	5	1,3	-	-	-	-	-	625	
-	-	-	-	-	-	-	-	-	-	-	-	-	-	-	-	-	626	
-	-	5	3,9	5	3,9	1	0,8	-	-	-	-	-	-	-	-	-	627	
-	-	10	7,5	1	0,8	-	-	-	-	-	-	-	-	-	-	-	628	
-	-	-	-	-	-	-	-	-	-	-	-	-	-	-	-	-	629	
7	3,4	8	3,9	1	0,5	-	-	-	-	-	-	-	-	-	-	-	630	
4	1,9	6	2,9	18	8,6	-	-	-	-	9	4,3	-	-	-	-	-	631	
-	-	-	-	-	-	-	-	-	-	-	-	-	-	-	-	-	632	
14	3,7	6	1,6	18	4,8	-	-	-	-	-	-	-	-	-	-	-	633	
6	2,0	3	0,8	86	21,8	-	-	-	-	-	-	-	-	-	-	-	634	
-	-	-	-	-	-	-	-	-	-	-	-	-	-	-	-	-	635	
8	2,9	1	0,4	7	2,6	1	0,4	1	0,4	-	-	-	-	-	-	-	636	
-	-	1	0,4	6	2,3	-	-	-	-	4	1,5	-	-	-	-	-	637	
31	9,7	-	-	-	-	-	-	-	-	-	-	-	-	-	-	-	638	
19	5,7	2	0,6	5	1,5	-	-	-	-	-	-	-	-	-	-	-	639	
10	2,6	1	0,2	24	6,3	-	-	-	-	-	-	-	-	-	-	-	640	
57	5,9	-	-	-	-	-	-	-	-	-	-	-	-	-	-	-	641	
93	9,2	29	2,9	41	4,1	4	0,4	1	0,1	-	-	-	-	-	-	-	642	
43	4,4	19	2,0	71	7,3	-	-	-	-	9	0,9	-	-	-	-	-	643	
-	-	-	-	-	-	-	-	-	-	-	-	-	-	-	-	-	644	
12	13,3	7	7,8	4	4,4	-	-	-	-	-	-	-	-	-	-	-	645	
5	6,6	5	6,6	6	7,9	-	-	-	-	-	-	-	-	-	-	-	646	
221	13,8	-	-	-	-	-	-	-	-	-	-	-	-	-	-	-	647	
188	11,1	15	0,9	38	2,2	3	0,2	4	0,2	-	-	-	-	-	-	-	648	
136	8,0	11	0,6	51	3,0	-	-	-	-	12	0,7	-	-	-	-	-	649	
6 747	7,9	2 451	2,9	-	-	-	-	-	-	-	-	-	-	-	1 842	2,1	626	
8 235	8,3	4 607	4,7	2 032	2,1	487	0,5	138	0,1	-	-	-	-	-	-	-	627	
5 493	5,7	2 952	3,0	4 472	4,6	-	-	-	-	998	1,0	-	-	-	-	-	628	
-	-	-	-	-	-	-	-	-	-	-	-	-	-	-	-	-	629	
87	2,6	17	0,5	297	9,0	12	0,4	3	0,1	-	-	-	-	-	208	6,3	627	
50	1,7	21	0,8	-	-	-	-	-	-	162	5,8	-	-	-	-	-	630	
90	3,8	-	-	-	-	-	-	-	-	-	-	-	-	-	-	-	631	
88	3,0	10	0,4	215	7,3	2	0,1	3	0,1	-	-	-	-	-	376	12,8	628	
60	2,6	19	0,8	-	-	-	-	-	-	138	6,0	-	-	-	-	-	633	
-	-	-	-	-	-	-	-	-	-	-	-	-	-	-	-	-	634	
5	2,6	-	-	24	12,5	3	1,6	-	-	-	-	-	-	-	4	2,1	629	
7	4,3	-	-	-	-	-	-	-	-	-	-	-	-	-	577	100,0	626	
-	-	-	-	-	-	-	-	-	-	-	-	-	-	-	35	7,9	630	
12	2,6	-	-	44	9,5	-	-	1	0,2	-	-	-	-	-	78	16,8	633	
7	1,9	4	1,1	-	-	-	-	-	-	11	3,0	-	-	-	-	-	630	
-	-	-	-	-	-	-	-	-	-	-	-	-	-	-	51	18,7	631	
4	1,2	-	-	34	9,8	-	-	-	-	-	-	-	-	-	47	13,5	631	
3	1,1	-	-	-	-	-	-	-	-	8	2,7	-	-	-	-	-	632	
-	-	-	-	421	26,8	-	-	-	-	-	-	-	-	-	-	-	633	
-	-	-	-	-	-	-	-	-	-	-	-	-	-	-	78	100,0	634	
1	0,6	-	-	19	12,4	-	-	-	-	-	-	-	-	-	41	26,8	632	
1	0,9	-	-	-	-	-	-	-	-	10	9,6	-	-	-	-	-	635	
-	-	-	-	-	-	-	-	-	-	-	-	-	-	-	193	100,0	636	
-	-	-	-	-	-	-	-	-	-	-	-	-	-	-	-	-	637	
6	2,7	-	-	34	15,4	-	-	-	-	-	-	-	-	-	18	8,2	633	
1	0,6	-	-	-	-	-	-	-	-	11	7,0	-	-	-	-	-	634	

d) Neuwahl zu den Vertretungen einzelner Gemeinden 1951 und 1952. -

Lfd. Nr.	Gemeinde Verwaltungsbezirk	Wahl- berechtigte	Wähler		insgesamt	CDU		SPD		FDP		
	noch: Amt Berleburg											
634	Berghausen	a	713	501	70,3	472	226	47,9	222	47,0	-	-
		b	723	590	81,6	584	134	22,9	194	33,2	80	13,7
		c	696	472	67,8	433	117	27,0	184	42,5	105	24,2
635	Birkefehl.	a	245	175	71,4	160	160	100,0	-	-	-	-
		b	246	208	84,6	208	110	52,8	38	18,3	2	1,0
		c	259	184	71,0	155	99	63,9	20	12,9	26	16,8
636	Birkelbach	a	489	365	74,6	352	216	61,4	136	38,6	-	-
		b	509	402	79,0	398	215	54,0	66	16,6	15	3,8
		c	518	362	69,9	312	173	55,4	71	22,8	57	18,3
637	Diedenshausen.	a	286	205	71,7	188	110	58,5	78	41,5	-	-
		b	295	228	77,3	227	104	45,8	79	34,8	22	9,7
		c	279	183	65,6	180	74	41,1	37	20,6	58	32,2
638	Dotlar.	a	378	230	60,8	224	92	41,1	132	58,9	-	-
		b	388	249	64,2	245	68	27,8	152	62,0	6	2,4
		c	386	172	44,6	166	34	20,5	112	67,5	15	9,0
639	Elsoff	a	728	461	63,3	397	-	-	-	-	-	-
		b	753	531	70,5	527	201	38,1	123	23,3	74	14,0
		c	742	448	60,4	439	147	33,5	95	21,6	156	35,5
640	Girkhausen	a	633	436	68,9	382	127	33,3	46	12,0	-	-
		b	612	478	78,1	475	210	44,2	126	26,5	29	5,1
		c	617	391	63,4	376	142	37,8	129	34,3	75	19,9
641	Hemschlar.	a	193	121	62,7	101	20	19,8	-	-	-	-
		b	190	131	68,9	130	65	50,0	28	21,6	2	1,5
		c	195	109	55,9	96	38	39,6	14	14,6	38	39,6
642	Langewiese	a	246	189	76,8	173	77	44,5	-	-	-	-
		b	312	276	88,5	266	123	46,2	50	18,8	28	10,5
		c	281	221	78,6	217	142	65,4	30	13,9	40	18,4
643	Mollseifen	a	77	62	80,5	50	36	72,0	14	28,0	-	-
		b	103	83	80,6	82	30	36,7	22	26,8	17	20,7
		c	86	68	79,1	62	18	29,1	34	54,8	5	8,1
		d	75	42	56,0	93	-	-	60	64,5	-	-
644	Neuastenberg	a	319	245	76,8	201	201	100,0	-	-	-	-
		b	407	358	88,0	350	201	57,4	45	12,9	27	7,7
		c	307	255	83,1	236	162	68,6	32	13,6	32	13,6
645	Raumland	a	479	314	65,6	251	-	-	40	15,9	-	-
		b	522	418	80,1	415	138	33,3	142	34,2	43	10,4
		c	531	387	72,9	381	115	30,2	134	35,2	105	27,5
646	Richstein.	a	306	230	75,2	217	71	32,7	146	67,3	-	-
		b	305	258	84,6	252	90	35,7	128	50,8	9	3,6
		c	316	218	69,0	210	58	27,6	122	58,1	26	12,3
		d	303	118	38,9	389	-	-	389	100,0	-	-
647	Rinthe	a	135	102	75,6	90	-	-	-	-	-	-
		b	117	96	82,1	95	35	36,8	5	5,3	9	9,5
		c	116	58	50,0	56	40	71,4	1	1,8	10	17,9
		d	111	58	52,3	225	-	-	-	-	-	-
648	Sassenhausen	a	165	120	72,7	109	95	87,2	-	-	-	-
		b	155	116	74,8	112	59	52,7	21	18,8	4	3,5
		c	152	87	57,2	80	55	68,7	12	15,0	10	12,5
649	Schiller	a	264	191	72,3	187	50	26,7	-	-	-	-
		b	254	193	76,0	183	51	27,8	43	23,5	14	7,7
		c	254	165	65,0	149	42	28,2	40	26,8	41	27,5
650	Schwarzenau.	a	662	475	71,8	463	147	31,7	305	65,9	-	-
		b	685	509	74,3	502	135	26,9	145	28,8	28	5,6
		c	675	386	57,2	377	103	27,2	127	33,7	124	32,9
651	Stünzel.	a	103	62	60,2	56	-	-	-	-	-	-
		b	108	81	75,0	81	52	64,2	8	9,9	5	6,2
		c	105	65	61,9	63	35	55,5	6	9,5	19	30,2
		d	96	22	22,9	113	-	-	-	-	-	-
652	Weidenhausen	a	214	189	88,3	189	135	71,4	-	-	-	-
		b	218	180	82,6	178	49	27,5	30	16,9	8	4,5
		c	222	153	68,9	149	47	31,5	23	15,4	64	43,0
653	Wemlighausen	a	512	259	50,6	160	124	77,5	36	22,5	-	-
		b	516	361	70,0	351	156	44,4	71	20,2	20	5,7
		c	507	277	54,6	245	115	46,9	47	19,3	64	26,1

a) Wahl zu den Vertretungen der Gemeinden am 17.10.1948. - b) Bundestagswahl am 14.8.1949. - c) Landtagswahl am 18.6.1950.

Gültige Stimmen																		Lfd. Nr.
davon																		
KPD		Z		DKP DRP		RSF		RWVP		DP		SRP		Sonstige Parteien		Unab- hängige		
-	-	-	-	-	-	-	-	-	-	-	-	-	-	-	-	24	5,1	634
12	2,1	-	-	65	11,1	-	-	-	-	-	-	-	-	-	-	99	17,0	
5	1,2	-	-	-	-	-	-	-	-	22	5,1	-	-	-	-	-	-	635
-	-	-	-	20	9,6	-	-	-	-	-	-	-	-	-	-	38	18,3	
3	1,9	-	-	-	-	-	-	-	-	7	4,5	-	-	-	-	-	-	636
3	0,7	-	-	50	12,6	-	-	-	-	-	-	-	-	-	-	49	12,3	
1	0,3	2	0,6	-	-	-	-	-	-	8	2,6	-	-	-	-	-	-	637
-	-	-	-	19	8,4	1	0,4	-	-	-	-	-	-	-	-	2	0,9	
2	1,1	-	-	-	-	-	-	-	-	9	5,0	-	-	-	-	-	-	638
-	-	-	-	-	-	-	-	-	-	-	-	-	-	-	-	-	-	
3	1,2	1	0,4	4	1,6	-	-	-	-	-	-	-	-	-	-	11	4,6	639
2	1,2	-	-	-	-	-	-	-	-	3	1,8	-	-	-	-	-	-	
-	-	-	-	-	-	-	-	-	-	-	-	-	-	-	-	397	100,0	640
3	0,6	-	-	52	9,9	21	4,0	3	0,6	-	-	-	-	-	-	50	9,5	
6	1,4	6	1,4	-	-	-	-	-	-	29	6,6	-	-	-	-	-	-	641
-	-	-	-	-	-	-	-	-	-	-	-	-	-	-	-	209	54,7	
5	1,1	3	0,6	45	9,5	5	1,1	1	0,2	-	-	-	-	-	-	51	10,7	642
1	0,3	1	0,3	-	-	-	-	-	-	28	7,4	-	-	-	-	-	-	
-	-	-	-	29	22,3	2	1,5	-	-	-	-	-	-	-	-	81	80,2	643
-	-	1	1,0	-	-	-	-	-	-	5	5,2	-	-	-	-	4	3,1	
-	-	-	-	-	-	-	-	-	-	-	-	-	-	-	-	96	55,5	644
4	1,5	-	-	6	2,3	-	-	-	-	-	-	-	-	-	-	55	20,7	
2	0,9	2	0,9	-	-	-	-	-	-	1	0,5	-	-	-	-	-	-	645
-	-	-	-	-	-	-	-	-	-	-	-	-	-	-	-	-	-	
2	2,4	-	-	-	-	1	1,2	-	-	-	-	-	-	-	-	10	12,2	646
-	-	3	4,8	-	-	-	-	-	-	2	3,2	-	-	-	-	33	35,5	
-	-	-	-	-	-	-	-	-	-	-	-	-	-	-	-	-	-	647
-	-	3	0,9	4	1,1	4	1,1	1	0,3	-	-	-	-	-	-	65	18,6	
2	0,8	3	1,3	-	-	-	-	-	-	5	2,1	-	-	-	-	-	-	648
-	-	-	-	-	-	-	-	-	-	-	-	-	-	-	-	211	84,1	
2	0,5	-	-	66	15,9	1	0,2	1	0,2	-	-	-	-	-	-	22	5,3	649
6	1,6	5	1,3	-	-	-	-	-	-	16	4,2	-	-	-	-	-	-	
-	-	-	-	-	-	-	-	-	-	-	-	-	-	-	-	-	-	650
-	-	-	-	3	1,2	-	-	-	-	-	-	-	-	-	-	22	8,7	
2	1,0	1	0,5	-	-	-	-	-	-	1	0,5	-	-	-	-	-	-	651
-	-	-	-	-	-	-	-	-	-	-	-	-	-	-	-	-	-	
-	-	-	-	33	34,7	-	-	-	-	-	-	-	-	-	-	90	100,0	652
-	-	-	-	-	-	-	-	-	-	-	-	-	-	-	-	13	13,7	
-	-	-	-	-	-	-	-	-	-	5	8,9	-	-	-	-	225	100,0	653
-	-	-	-	-	-	-	-	-	-	-	-	-	-	-	-	14	12,8	
-	-	-	-	17	15,2	-	-	-	-	-	-	-	-	-	-	11	9,8	654
-	-	-	-	-	-	-	-	-	-	3	3,8	-	-	-	-	-	-	
-	-	-	-	-	-	-	-	-	-	-	-	-	-	-	-	137	73,3	655
4	2,2	4	2,2	30	16,4	-	-	-	-	-	-	-	-	-	-	37	20,2	
1	0,7	3	2,0	-	-	-	-	-	-	22	14,8	-	-	-	-	-	-	656
-	-	-	-	-	-	-	-	-	-	-	-	-	-	-	-	11	2,4	
13	2,6	-	-	119	23,7	1	0,2	2	0,4	-	-	-	-	-	-	99	11,8	657
7	1,9	1	0,3	-	-	-	-	-	-	15	4,0	-	-	-	-	-	-	
-	-	-	-	-	-	-	-	-	-	-	-	-	-	-	-	56	100,0	658
-	-	-	-	7	8,6	-	-	-	-	-	-	-	-	-	-	9	11,1	
1	1,6	-	-	-	-	-	-	-	-	2	3,2	-	-	-	-	113	100,0	659
-	-	-	-	-	-	-	-	-	-	-	-	-	-	-	-	54	28,6	
3	1,7	-	-	50	28,1	-	-	-	-	-	-	-	-	-	-	38	21,3	660
3	2,0	-	-	-	-	-	-	-	-	12	8,1	-	-	-	-	-	-	
-	-	-	-	-	-	-	-	-	-	-	-	-	-	-	-	-	-	661
7	2,0	-	-	73	20,8	1	0,3	-	-	-	-	-	-	-	-	23	6,6	
3	1,2	1	0,4	-	-	-	-	-	-	15	6,1	-	-	-	-	-	-	

d) Neuwahl zu den Vertretungen einzelner Gemeinden 1951 und 1952. -

Lfd. Nr.	Gemeinde Verwaltungsbezirk		Wahl- berechtigte	Wähler		insgesamt	CDU		SPD		FDP	
	noch: Amt Berleburg											
654		a	977	684	70,0	657	300	45,7	357	54,3	-	-
	Wingeshausen.	b	998	745	74,6	741	220	30,0	292	39,4	46	6,2
		o	1 021	605	59,3	517	196	37,9	229	44,3	71	13,7
655		a	185	149	80,5	143	85	59,4	58	40,6	-	-
	Womelsdorf.	b	190	165	86,8	162	65	40,1	56	34,6	18	11,1
		o	195	153	78,5	149	37	24,8	71	47,7	31	20,8
656		a	493	323	65,5	252	161	63,9	-	-	-	-
	Wunderthausen	b	501	317	63,3	309	133	43,0	126	40,8	35	11,3
		o	479	225	47,0	219	97	44,3	75	34,2	42	19,2
	<u>Amt Erndtebrück</u>											
657		a	146	83	56,8	77	52	67,5	25	32,5	-	-
	Benfe	b	160	110	68,8	109	54	49,5	16	14,7	25	22,9
		o	153	76	49,7	75	49	65,4	6	8,0	16	21,3
658		a	2 201	1 352	61,4	1 222	535	43,8	534	43,7	-	-
	Erndtebrück	b	2 318	1 945	83,9	1 920	428	22,3	504	26,3	131	6,7
		o	2 343	1 419	60,6	1 291	451	34,9	368	28,6	336	26,0
659		a	307	191	62,2	168	73	43,5	95	56,5	-	-
	Schmader	b	322	286	88,8	284	75	26,5	50	17,7	13	4,7
		o	319	179	56,1	164	78	47,6	22	13,4	47	28,7
660		d	300	193	64,3	821	-	-	-	-	-	-
		a	63	47	74,6	47	21	44,7	26	55,3	-	-
	Zinse	b	65	57	87,7	56	38	67,8	5	8,9	1	1,8
661		o	65	44	67,7	40	28	70,0	4	10,0	5	12,5
		d	60	52	86,7	270	-	-	-	-	-	-
	<u>Amt Laasphe</u>											
662		a	96	70	72,9	68	-	-	-	-	-	-
	Amtshausen.	b	99	76	76,8	76	28	36,9	38	50,0	3	3,9
		o	99	61	61,6	59	21	35,6	30	50,8	8	13,6
663		d	92	48	52,2	247	-	-	-	-	-	-
		a	827	533	64,4	503	275	54,7	228	45,3	-	-
	Benfe	b	859	562	65,4	545	211	38,7	179	32,8	38	7,0
664		o	833	389	46,7	335	118	35,2	119	35,5	67	20,0
		a	109	89	81,7	59	26	44,1	33	55,9	-	-
	Bernershausen	b	111	86	77,5	83	32	38,7	27	32,5	10	12,0
665		o	108	81	75,0	80	18	22,5	24	30,0	34	42,4
		d	108	94	87,0	429	-	-	-	-	-	-
		a	87	77	88,5	68	36	52,9	32	47,1	-	-
666		b	83	66	79,5	66	42	63,6	12	18,3	3	4,5
	Bernshausen	c	91	72	79,1	70	42	60,0	14	20,0	9	12,9
		a	1 400	495	35,4	337	-	-	119	35,3	-	-
667		b	1 445	864	59,8	856	286	33,4	283	33,2	61	7,1
	Feudingen	o	1 436	594	41,4	565	176	31,2	194	34,3	106	18,7
		a	577	287	49,7	264	132	50,0	56	21,2	-	-
668		b	615	407	66,2	401	161	40,1	111	27,7	24	6,0
	Fischelbach	o	575	306	53,2	258	44	17,1	86	33,3	63	24,4
		a	-	-	-	-	-	-	-	-	-	-
669		b	47	25	53,2	25	5	20,0	3	12,0	10	40,0
	Großenbach.	c	41	11	26,8	8	3	37,5	4	50,0	1	12,5
		a	181	113	62,4	83	-	-	83	100,0	-	-
670		b	184	138	75,0	135	31	23,1	75	55,6	3	2,2
	Herbertshausen. . . .	o	179	111	62,0	95	40	42,0	37	38,9	11	11,6
		a	373	221	59,2	199	75	37,7	124	62,3	-	-
671		b	381	245	64,3	241	119	49,4	45	18,7	25	10,4
	Hesselbach.	o	360	157	43,6	133	44	33,1	29	21,8	33	24,8
		d	351	259	73,8	1 173	323	27,5	-	-	786	67,0
672		a	66	46	69,7	43	-	-	-	-	-	-
		b	64	42	65,6	42	18	42,9	10	23,8	7	16,7
	Holshausen.	c	59	27	45,8	27	9	33,3	3	11,1	14	51,9
673		d	55	19	34,5	114	-	-	-	-	-	-
		a	115	83	72,2	62	43	69,4	2	3,2	-	-
	Kunst-Wittgenstein.	b	111	98	88,3	95	22	23,2	19	20,0	20	21,0
674		c	114	88	77,2	85	23	27,0	18	21,2	39	45,9
		d	106	78	73,6	220	-	-	-	-	-	-
		a	719	519	72,2	459	201	43,8	-	-	-	-
675		b	723	554	76,6	541	144	26,6	217	40,1	54	10,0
	Niederlaasphe	o	720	349	48,5	341	125	36,7	129	37,8	54	15,8

a) Wahl zu den Vertretungen der Gemeinden am 17.10.1948. - b) Bundestagswahl am 14.8.1949. - c) Landtagswahl am 18.6.1950. -

Gültige Stimmen																		Lfd. Nr.
davon																		
KPD		Z		DKP DRP		RSF		RWVP		DP		SRP		Sonstige Parteien		Unab- hängige		
-	-	-	-	-	-	-	-	-	-	-	-	-	-	-	-	-	654	
6	0,7	-	-	15	0,2	2	2,0	4	0,5	-	-	-	-	-	-	156		
3	0,6	1	0,2	-	-	-	-	-	-	17	3,3	-	-	-	-	-	655	
-	-	-	-	13	8,0	-	-	-	-	-	-	-	-	-	-	10		
-	-	-	-	-	-	-	-	-	-	10	6,7	-	-	-	-	-	656	
-	-	-	-	-	-	-	-	-	-	-	-	-	-	-	-	91		
4	1,3	-	-	3	1,0	-	-	-	-	-	-	-	-	-	-	8	657	
3	1,4	-	-	-	-	-	-	-	-	2	0,9	-	-	-	-	-		
-	-	-	-	-	-	-	-	-	-	-	-	-	-	-	-	-	658	
-	-	-	-	4	3,7	1	0,9	-	-	-	-	-	-	-	-	9		
-	-	-	-	-	-	-	-	-	-	4	5,3	-	-	-	-	-	659	
-	-	-	-	-	-	-	-	-	-	-	-	-	-	-	-	153		
11	0,6	5	0,3	578	30,1	2	0,1	3	0,2	-	-	-	-	-	-	258	660	
10	0,8	17	1,3	-	-	-	-	-	-	109	8,4	-	-	-	-	-		
-	-	-	-	-	-	-	-	-	-	-	-	-	-	-	-	-	661	
2	0,7	1	0,2	85	29,9	2	0,7	1	0,2	-	-	-	-	-	-	55		
2	1,2	-	-	-	-	-	-	-	-	15	9,1	-	-	-	-	821	662	
-	-	-	-	-	-	-	-	-	-	-	-	-	-	-	-	-		
-	-	-	-	3	5,4	-	-	-	-	-	-	-	-	-	-	9	663	
1	2,5	2	5,0	-	-	-	-	-	-	-	-	-	-	-	-	270		
-	-	-	-	-	-	-	-	-	-	-	-	-	-	-	-	-	664	
-	-	-	-	-	-	-	-	-	-	-	-	-	-	-	-	68		
-	-	-	-	5	6,6	-	-	-	-	-	-	-	-	-	-	2	665	
-	-	-	-	-	-	-	-	-	-	-	-	-	-	-	-	247		
-	-	-	-	-	-	-	-	-	-	-	-	-	-	-	-	-	666	
9	1,7	-	-	34	6,2	1	0,2	-	-	-	-	-	-	-	-	73		
9	2,7	2	0,6	-	-	-	-	-	-	20	6,0	-	-	-	-	-	667	
-	-	-	-	-	-	-	-	-	-	-	-	-	-	-	-	-		
-	-	3	3,6	10	12,0	-	-	-	-	-	-	-	-	-	-	1	668	
1	1,3	1	1,3	-	-	-	-	-	-	2	2,5	-	-	-	-	429		
-	-	-	-	-	-	-	-	-	-	-	-	-	-	-	-	-	669	
-	-	-	-	6	9,1	-	-	-	-	-	-	-	-	-	-	3		
-	-	2	2,9	-	-	-	-	-	-	3	4,2	-	-	-	-	-	670	
-	-	-	-	-	-	-	-	-	-	-	-	-	-	-	-	218		
13	1,5	-	-	107	12,5	2	0,2	1	0,1	-	-	-	-	-	-	103	671	
9	1,6	4	0,7	-	-	-	-	-	-	76	13,5	-	-	-	-	-		
-	-	-	-	-	-	-	-	-	-	-	-	-	-	-	-	76	672	
7	1,7	-	-	28	7,0	2	0,5	-	-	-	-	-	-	-	-	68		
8	3,1	1	0,4	-	-	-	-	-	-	56	21,7	-	-	-	-	-	673	
-	-	-	-	-	-	-	-	-	-	-	-	-	-	-	-	-		
2	8,0	-	-	2	8,0	-	-	-	-	-	-	-	-	-	-	3	674	
-	-	-	-	-	-	-	-	-	-	-	-	-	-	-	-	-		
-	-	-	-	-	-	-	-	-	-	-	-	-	-	-	-	-	675	
6	4,4	1	0,7	1	0,7	-	-	-	-	-	-	-	-	-	-	18		
1	1,1	3	3,2	-	-	-	-	-	-	3	3,2	-	-	-	-	-	676	
-	-	-	-	-	-	-	-	-	-	-	-	-	-	-	-	-		
1	0,4	1	0,4	15	6,2	-	-	-	-	-	-	-	-	-	-	35	677	
2	1,5	-	-	-	-	-	-	-	-	25	18,8	-	-	-	-	64		
-	-	-	-	-	-	-	-	-	-	-	-	-	-	-	-	43	678	
-	-	-	-	6	14,2	-	-	-	-	-	-	-	-	-	-	1		
-	-	-	-	-	-	-	-	-	-	1	3,7	-	-	-	-	114	679	
-	-	-	-	-	-	-	-	-	-	-	-	-	-	-	-	17		
-	-	-	-	-	-	-	-	-	-	-	-	-	-	-	-	13	680	
-	-	1	1,1	20	21,0	-	-	-	-	-	-	-	-	-	-	27,4		
3	3,5	-	-	-	-	-	-	-	-	2	2,4	-	-	-	-	13,7	681	
-	-	-	-	-	-	-	-	-	-	-	-	-	-	-	-	220		
-	-	-	-	-	-	-	-	-	-	-	-	-	-	-	-	100,0	682	
49	10,7	-	-	-	-	-	-	-	-	-	-	-	-	-	-	209		
15	2,8	2	0,4	44	8,1	-	-	2	0,4	-	-	-	-	-	-	63	683	
2	0,6	6	1,8	-	-	-	-	-	-	25	7,3	-	-	-	-	-		

d) Neuwahl zu den Vertretungen einzelner Gemeinden 1951 und 1952. -

Lfd. Nr.	Gemeinde Verwaltungsbezirk	Wahl- berechtigte	Wähler									
					insgesamt	CDU		SPD		FDP		
673	noch: Amt Laasphe											
	a	317	152	48,0	127	-	-	65	51,2	-	-	
	b	317	193	60,9	190	44	23,2	49	25,8	16	8,4	
	c	318	115	36,2	100	24	24,0	36	36,0	30	30,0	
674		d	299	135	45,2	528	-	-	167	31,6	-	-
	a	300	272	90,7	270	153	56,7	56	20,7	-	-	
	b	310	234	75,5	230	128	55,7	63	27,4	11	4,8	
	c	286	169	59,1	166	100	60,3	29	17,5	14	8,4	
675		a	229	75	32,8	67	-	-	-	-	-	-
	b	237	135	57,0	133	45	33,8	46	34,6	5	3,8	
	c	231	100	43,3	95	23	24,2	38	40,0	20	21,1	
	d	230	172	74,8	719	-	-	-	-	-	-	
676		a	172	87	50,6	66	-	-	-	-	-	-
	b	178	108	60,7	106	31	29,3	56	52,8	1	0,9	
	c	172	75	43,6	74	17	23,0	45	60,8	5	6,8	
	d	175	86	49,1	402	-	-	-	-	-	-	
677		a	131	94	71,8	79	-	-	79	100,0	-	-
	b	136	107	78,7	106	17	16,1	54	50,9	14	13,2	
	c	126	85	67,5	83	9	10,7	33	40,0	34	41,0	
	a	72	56	77,8	54	-	-	-	-	-	-	
678		b	76	61	80,3	61	19	31,2	38	62,3	-	-
	c	70	44	62,9	44	20	45,5	-	-	19	43,2	
	d	63	29	46,0	141	-	-	-	-	-	-	
	a	236	196	83,1	194	91	46,9	79	40,7	-	-	
679		b	249	170	68,3	170	64	37,6	28	16,5	23	13,5
	c	235	110	46,8	106	69	65,1	22	20,8	4	3,8	
	a	78	33	42,3	28	-	-	-	-	-	-	
	b	78	46	59,0	46	14	30,5	15	32,6	-	-	
680		c	83	43	51,8	41	14	34,2	15	36,6	5	12,2
	d	83	67	80,7	270	-	-	-	-	-	-	
	a	27 019	17 700	65,5	16 043	7 014	43,7	6 109	38,1	-	-	
	b	27 895	21 340	76,5	21 014	7 203	34,3	6 612	31,5	1 788	8,5	
681		c	27 445	16 817	61,3	15 769	5 556	35,2	4 918	31,2	3 949	25,0
	a	898 580	671 345	74,7	624 569	242 318	38,8	232 003	37,2	38 201	6,1	
	b	932 768	774 386	83,0	754 137	276 570	36,7	232 803	30,9	68 746	9,1	
	c	940 992	721 754	76,7	693 655	231 073	33,3	228 768	33,0	100 873	14,5	
682												

a) Wahl zu den Vertretungen der Gemeinden am 17.10.1948. - b) Bundestagswahl am 14.8.1949. - c) Landtagswahl am 18.6.1950. -

Gültige Stimmen																	Lfd. Nr.
davon																	
KPD		Z		DKP DRP		RSF		RWVP		DP		SRP		Sonstige Parteien		Unab- hängige	
-	-	-	-	-	-	-	-	-	-	-	-	-	-	-	-	62	48,8
-	-	-	-	33	17,4	-	-	1	0,5	-	-	-	-	-	-	47	24,7
2	2,0	3	3,0	-	-	-	-	-	-	5	5,0	-	-	-	-	361	68,4
-	-	-	-	-	-	-	-	-	-	-	-	-	-	-	-	61	22,6
4	1,7	-	-	7	3,0	-	-	1	0,4	-	-	-	-	-	-	16	7,0
3	1,8	1	0,6	-	-	-	-	-	-	19	11,4	-	-	-	-	-	-
-	-	-	-	-	-	-	-	-	-	-	-	-	-	-	-	67	100,0
2	1,5	-	-	20	15,0	-	-	-	-	-	-	-	-	-	-	15	11,3
-	-	-	-	-	-	-	-	-	-	13	14,6	-	-	-	-	719	100,0
-	-	-	-	-	-	-	-	-	-	-	-	-	-	-	-	66	100,0
-	-	-	-	4	3,8	-	-	-	-	-	-	-	-	-	-	14	13,2
3	4,0	1	1,4	-	-	-	-	-	-	3	4,0	-	-	-	-	402	100,0
-	-	-	-	-	-	-	-	-	-	-	-	-	-	-	-	-	-
-	-	-	-	-	-	-	-	-	-	-	-	-	-	-	-	-	-
2	1,9	-	-	17	16,0	-	-	-	-	-	-	-	-	-	-	2	1,9
3	3,5	-	-	-	-	-	-	-	-	4	4,8	-	-	-	-	-	-
-	-	-	-	-	-	-	-	-	-	-	-	-	-	-	-	54	100,0
-	-	-	-	-	-	-	-	1	1,6	-	-	-	-	-	-	3	4,9
-	-	-	-	-	-	-	-	-	-	5	11,3	-	-	-	-	-	-
-	-	-	-	-	-	-	-	-	-	-	-	-	-	-	-	141	100,0
-	-	-	-	-	-	-	-	-	-	-	-	-	-	-	-	24	12,4
2	1,2	1	0,6	19	11,2	-	-	-	-	-	-	-	-	-	-	33	19,4
3	2,8	-	-	-	-	-	-	-	-	8	7,5	-	-	-	-	-	-
-	-	-	-	-	-	-	-	-	-	-	-	-	-	-	-	28	100,0
1	2,2	-	-	6	13,0	-	-	-	-	-	-	-	-	-	-	10	21,7
3	7,3	3	7,3	-	-	-	-	-	-	1	2,4	-	-	-	-	-	-
-	-	-	-	-	-	-	-	-	-	-	-	-	-	-	-	270	100,0
139	0,9	-	-	-	-	-	-	-	-	-	-	-	-	-	-	2781	17,3
351	1,7	53	0,3	2444	11,6	66	0,3	29	0,1	-	-	-	-	-	-	2468	11,7
247	1,6	121	0,8	-	-	-	-	-	-	978	6,2	-	-	-	-	-	-
31 707	5,1	54 914	8,8	773	0,1	4 006	0,6	-	-	-	-	-	-	-	-	20647	3,3
39 017	5,2	68 472	9,1	21702	2,9	12 977	1,7	963	0,1	-	-	-	-	-	-	32887	4,3
26 090	3,8	56 787	8,2	19722	2,8	13 177	1,9	-	-	11 435	1,7	-	-	-	-	5730	0,8
																	682

a) Neuwahl zu den Vertretungen einzelner Gemeinden 1951 und 1952. -

Die kreisangehörigen Gemeinden nach Stimmenanteilen der Parteien

Stimmenanteile	im Regierungsbezirk					
	Düsseldorf	Köln	Aachen	Minster	Detmold	Arnsberg
	Anzahl					
0,0	-	6	-	-	127	37
0,1 - 5	-	-	-	-	-	2
5,1 - 10	-	-	-	-	5	2
10,1 - 15	-	1	-	2	-	16
15,1 - 20	3	-	-	2	-	25
20,1 - 30	16	10	1	15	87	116
30,1 - 40	51	39	2	54	139	133
40,1 - 50	60	56	24	69	158	122
50,1 - 60	39	74	70	59	86	63
60,1 - 70	36	37	69	37	33	79
über 70	34	17	135	9	10	40
insgesamt	239	240	301	247	647	655
0,0	1	1	1	-	-	1
0,1 - 5	4	1	42	16	11	20
5,1 - 10	28	19	57	36	31	70
10,1 - 15	42	40	57	68	51	189
15,1 - 20	31	36	42	56	61	143
20,1 - 30	90	79	66	45	90	116
30,1 - 40	25	38	33	17	80	62
40,1 - 50	17	21	2	8	123	45
50,1 - 60	1	4	1	1	133	9
60,1 - 70	-	1	-	-	60	-
über 70	-	-	-	-	7	-
insgesamt	239	240	301	247	647	655
0,0	8	-	7	1	253	94
0,1 - 5	44	16	116	142	175	84
5,1 - 10	91	86	120	76	48	123
10,1 - 15	49	71	39	16	23	64
15,1 - 20	20	39	14	4	21	85
20,1 - 30	22	16	5	5	67	126
30,1 - 40	3	9	-	3	42	59
40,1 - 50	1	3	-	-	14	15
50,1 - 60	1	-	-	-	4	4
60,1 - 70	-	-	-	-	-	1
über 70	-	-	-	-	-	-
insgesamt	239	240	301	247	647	655
0,0	15	18	35	14	61	133
0,1 - 5	190	211	244	220	530	484
5,1 - 10	27	11	21	9	54	29
10,1 - 15	7	-	1	4	2	7
15,1 - 20	-	-	-	-	-	1
20,1 - 30	-	-	-	-	-	1
über 30	-	-	-	-	-	-
insgesamt	239	240	301	247	647	655

zur Wahl des Landtages, nach Regierungsbezirken und Gemeindegrößenklassen

Gemeinden								
weniger als 2000	2000 bis unter 5000	5000 bis unter 10 000	und zwar mit				insgesamt	
			10 000 bis unter 20 000	20 000 bis unter 50 000	50 000 bis unter 100 000	100 000 und mehr		
Einwohnern							Anzahl	VE
CDU								
88	50	23	5	4	-	-	170	7,3
2	-	-	-	-	-	-	2	0,1
7	-	-	-	-	-	-	7	0,3
19	-	-	-	-	-	-	19	0,8
19	4	4	2	1	-	-	30	1,3
172	39	15	11	7	1	-	245	10,5
254	81	35	28	18	2	-	418	18,0
299	100	44	29	17	-	-	489	21,0
263	95	35	12	6	-	-	411	17,6
229	48	12	4	-	-	-	293	12,6
211	31	2	1	-	-	-	245	10,5
1 563	448	170	92	53	3	-	2 329	100,0
SPD								
4	-	-	-	-	-	-	4	0,2
84	9	1	-	-	-	-	94	4,0
200	37	3	1	-	-	-	241	10,3
344	79	18	6	-	-	-	447	19,2
247	79	27	11	5	-	-	369	15,8
259	105	55	46	21	-	-	486	20,9
140	49	35	18	11	2	-	255	11,0
138	34	19	10	14	1	-	216	9,3
97	40	10	-	2	-	-	149	6,4
44	15	2	-	-	-	-	61	2,6
6	1	-	-	-	-	-	7	0,3
1 563	448	170	92	53	3	-	2 329	100,0
FDP								
292	44	13	6	8	-	-	363	15,6
415	125	25	9	3	-	-	577	24,8
318	123	56	29	17	1	-	544	23,4
170	38	27	17	9	1	-	262	11,3
101	41	18	14	8	1	-	183	7,8
169	40	16	11	5	-	-	241	10,3
69	30	9	5	3	-	-	116	5,0
22	6	5	-	-	-	-	33	1,4
6	1	1	1	-	-	-	9	0,4
1	-	-	-	-	-	-	1	0,0
-	-	-	-	-	-	-	-	-
1 563	448	170	92	53	3	-	2 329	100,0
KPD								
262	11	2	1	-	-	-	276	11,9
1 250	395	144	65	25	-	-	1 879	80,7
45	38	21	21	24	2	-	151	6,5
5	4	2	5	4	1	-	21	0,9
-	-	1	-	-	-	-	1	0,0
1	-	-	-	-	-	-	1	0,0
-	-	-	-	-	-	-	-	-
1 563	448	170	92	53	3	-	2 329	100,0

Hoch: Die kreisangehörigen Gemeinden nach Stimmenanteilen der Parteien zur Wahl des Landtages, nach Regierungsbezirken und

Stimmenanteile	im Regierungsbezirk					
	Düsseldorf	Köln	Aachen	Minster	Detmold	Arnsberg
	Anzahl					
0,0	7	2	7	1	68	77
0,1 - 5	101	145	241	27	337	288
5,1 - 10	47	34	32	18	45	95
10,1 - 15	28	4	9	27	35	58
15,1 - 20	18	22	6	31	30	36
20,1 - 30	21	22	2	69	58	49
30,1 - 40	8	10	3	44	41	30
40,1 - 50	4	1	1	24	21	19
50,1 - 60	5	-	-	6	10	3
60,1 - 70	-	-	-	-	2	-
über 70	-	-	-	-	-	-
insgesamt	239	240	301	247	647	655
0,0	41	85	51	103	19	386
0,1 - 5	180	149	245	67	319	143
5,1 - 10	14	6	5	49	189	44
10,1 - 15	3	-	-	21	69	36
15,1 - 20	1	-	-	4	33	19
20,1 - 30	-	-	-	3	17	14
30,1 - 40	-	-	-	-	1	8
40,1 - 50	-	-	-	-	-	4
50,1 - 60	-	-	-	-	-	1
über 60	-	-	-	-	-	-
insgesamt	239	240	301	247	647	655
0,0	198	199	205	223	450	514
0,1 - 5	64	41	89	23	157	120
5,1 - 10	7	-	4	1	29	11
10,1 - 15	7	-	1	-	9	6
15,1 - 20	1	-	-	-	2	3
20,1 - 30	2	-	2	-	-	1
über 30	-	-	-	-	-	-
insgesamt	239	240	301	247	647	655
0,0	54	28	77	79	266	176
0,1 - 5	184	208	191	166	367	415
5,1 - 10	1	4	24	2	13	48
10,1 - 15	-	-	5	-	-	12
15,1 - 20	-	-	3	-	-	1
20,1 - 30	-	-	1	-	1	1
30,1 - 40	-	-	-	-	-	1
40,1 - 50	-	-	-	-	-	1
über 50	-	-	-	-	-	-
insgesamt	239	240	301	247	647	655
0,0	239	226	301	247	647	655
0,1 - 5	-	-	-	-	-	-
5,1 - 10	-	4	-	-	-	-
10,1 - 15	-	5	-	-	-	-
15,1 - 20	-	5	-	-	-	-
über 20	-	-	-	-	-	-
insgesamt	239	240	301	247	647	655
0,0	239	-	272	247	647	655
0,1 - 5	-	-	29	-	-	-
über 5	-	-	-	-	-	-
insgesamt	239	-	301	247	647	655

Gemeindegrößenklassen

Gemeinden								
weniger als 2000	2000 bis unter 5000	5000 bis unter 10 000	und zwar mit				insgesamt	
			10 000 bis unter 20 000	20 000 bis unter 50 000	50 000 bis unter 100 000	100 000 und mehr		
			Einwohner					
Z								
159	3	-	-	-	-	-	162	7,0
750	224	78	48	56	3	-	1 139	48,9
166	54	51	12	8	-	-	271	11,6
107	30	12	10	2	-	-	161	6,9
88	27	16	7	5	-	-	143	6,2
136	52	21	10	2	-	-	221	9,5
82	41	8	5	-	-	-	136	5,8
55	12	3	-	-	-	-	70	3,0
18	5	1	-	-	-	-	24	1,0
2	-	-	-	-	-	-	2	0,1
-	-	-	-	-	-	-	-	-
1 563	448	170	92	53	3	-	2 329	100,0
DRP								
509	104	32	25	14	1	-	685	29,4
634	258	121	57	31	2	-	1 103	47,4
216	63	15	8	5	-	-	307	13,2
105	19	2	1	2	-	-	129	5,5
52	3	-	1	1	-	-	57	2,4
33	1	-	-	-	-	-	34	1,5
9	-	-	-	-	-	-	9	0,4
4	-	-	-	-	-	-	4	0,2
1	-	-	-	-	-	-	1	0,0
-	-	-	-	-	-	-	-	-
1 563	448	170	92	53	3	-	2 329	100,0
RSF								
1 259	318	105	51	16	-	-	1 749	75,1
264	105	57	33	33	2	-	494	21,2
26	16	5	3	1	1	-	52	2,2
8	7	3	4	1	-	-	23	1,0
3	1	-	1	1	-	-	6	0,3
3	1	-	-	1	-	-	5	0,2
-	-	-	-	-	-	-	-	-
1 563	448	170	92	53	3	-	2 329	100,0
DP								
521	109	27	12	10	1	-	680	29,2
940	331	139	76	43	2	-	1 531	65,8
78	6	4	4	-	-	-	92	4,0
15	2	-	-	-	-	-	17	0,7
4	-	-	-	-	-	-	4	0,2
3	-	-	-	-	-	-	3	0,1
1	-	-	-	-	-	-	1	0,0
1	-	-	-	-	-	-	1	0,0
-	-	-	-	-	-	-	-	-
1 563	448	170	92	53	3	-	2 329	100,0
SRP								
1 563	442	166	89	52	3	-	2 315	99,4
-	-	-	-	-	-	-	-	-
-	1	3	-	-	-	-	4	0,2
-	4	-	-	1	-	-	5	0,2
-	1	1	3	-	-	-	5	0,2
-	-	-	-	-	-	-	-	-
1 563	448	170	92	53	3	-	2 329	100,0
CSAB								
1 540	443	169	92	53	3	-	2 300	98,6
23	5	1	-	-	-	-	29	1,4
-	-	-	-	-	-	-	-	-
1 563	448	170	92	53	3	-	2 329	100,0

Alphabetisches Gemeindeverzeichnis.

A					
	Seite		Seite		Seite
Aachen; Stkr.	56	Anröchte; Gem.	200	Bensberg; St.	48
Abenden; Gem.	62	Antfeld; Gem.	188	Benteler; Gem.	94
Adendorf; Gem.	34	Antweiler; Gem.	42	Bentfeld; Gem.	122
Agidienberg; Gem.	90	Anshausen; Gem.	218	Bentorf; Gem.	150
Affeln; Gem.	182	Aphoven; Gem.	72	Bentrop; Gem.	234
Afferde; Gem.	238	Appeldorn; Gem.	16	Bentrup; Gem.	124
Afholderbach; Gem.	218	Appelhülsen; Gem.	104	Berchum; Gem.	198
Ahaus; St.	90	Ardey; Gem.	234	Berenbrock; Gem.	202
Ahden; Gem.	120	Arfeld; Gem.	240	Berg; Gem.	82
Ahle; Gem.	136	Arloff; Gem.	42	- Thuir; Gem.	62
Ahlen; St.	92	Arnoldsweiler; Gem.	60	Berge, Kr.Brilon; Gem.	190
Ahlse-Reineberg; Gem.	158	Arnsberg; St.	182	-, Ennepe-Ruhr-Kr.; Gem.	196
Ahrdorf; Gem.	80	Arrenkamp; Gem.	158	-, Kr.Lippstadt; Gem.	200
Ahsen; Gem.	106	Arsebeck; Gem.	68	-, Kr.Unna; Gem.	236
Albachten; Gem.	104	Arsdorf; Gem.	34	Bergede; Gem.	230
Albaxen; Gem.	144	Asbeck, Kr.Ahaus; Gem.	90	Berghausen, Kr.Halle; Gem.	132
Albersloh; Gem.	106	-, Kr.Arnberg; Gem.	182	-, Kr. Meschede; Gem.	208
Alchen; Gem.	214	-, Ennepe-Ruhr-Kr.; Gem.	196	-, Kr.Wittgenstein; Gem.	242
Aldekerk; Gem.	6	Ascheberg; Gem.	102	Bergheim; Gem.	148
Aldehoeven; Gem.	74	Ascheloh; Gem.	134	-(Erft); St.	30
Alendorf; Gem.	80	Aseniasent; Gem.	150	Bergisch-Gladbach; St.	48
Alertshausen; Gem.	240	Asendorf; Gem.	150	Bergisch-Neukirchen; St.	26
Alfen; Gem.	170	Assissen; Gem.	150	Bergkamen; Gem.	234
Alftar; Gem.	32	Asperden; Gem.	16	Bergneustadt; Gem.	46
Alhansen; Gem.	144	Asseln; Gem.	120	Bergstein; Gem.	64
Allagen; Gem.	186	Assinghausen; Gem.	188	Bergswick u. Reeserayland; Gem.	24
Allen; Gem.	236	Atteln; Gem.	118	Beringhausen; Gem.	190
Allenbach; Gem.	216	Attendorf; St.	208	Berk; Gem.	86
Allendorf; Gem.	186	-, Gem.	210	Berkum; Gem.	36
Alme; Gem.	192	Aue; Gem.	240	Berlebeck; Gem.	124
Almena; Gem.	190	Auenhausen; Gem.	172	Berleburg; St.	240
Almsick; Gem.	92	Augustdorf; Gem.	124	Berlingean; Gem.	228
Alpen; Gem.	20	Avenwedde; Gem.	176	Bernershausen; Gem.	244
Alsdorf; St.	56			Bernhausen; Gem.	244
Alstätt; Gem.	92			Berwike; Gem.	224
Alswede; Gem.	156			Bersbaur-Kufferath; Gem.	58
Altahlen; Gem.	92			Bersdorf; Gem.	46
Altastenberg; Gem.	192			Besenkamp; Gem.	136
Altdorf; Gem.	74			Bessenloch; Gem.	44
Altens; St.	180			Bettendorf; Gem.	74
Altensaffeln; Gem.	182			Bettinghausen; Gem.	230
Altenbeken; Gem.	168			Beuel; Gem.	32
Altenberge; Gem.	108			Bensingen; Gem.	230
Altenbergem; Gem.	148			Bevergern; St.	112
Altenbdingen; Gem.	52			Beverungen; St.	142
Altenbügge-Bönen; Gem.	234			Bexterhagen; Gem.	150
Altenbüren; Gem.	188			Bielefeld; Stkr.	116
Altendonop; Gem.	124			Blumenhorst; Gem.	96
Altendorf, Kr.Bonn; Gem.	34			Blumen-Ahausen; Gem.	150
-, Ennepe-Ruhr-Kr.; Gem.	196			Blonen; Gem.	26
-, Kr. Unna; Gem.	234			Blerde; Gem.	166
-, Ulftotte; Gem.	108			Bieren; Gem.	140
Altengeseeke; Gem.	200			Bigge; Gem.	188
Altenhagen; Gem.	116			Billerbeck, Kr.Coesfeld; St.	100
Altenheerse; Gem.	172			-, Kr.Detmold; Gem.	124
Altenhellefeld; Gem.	184			-, Kapl. Kr.Coesfeld; Gem.	100
Altenmellrich; Gem.	200			Billig; Gem.	42
Altenrath; Gem.	52			Billinghausen; Gem.	124
Altenruthen; Gem.	204			Billmerich; Gem.	234
Altenseelbach; Gem.	212			Billme; Gem.	226
Altkalkar; Gem.	16			Binafeld; Gem.	62
Altlinen; Gem.	102			Birgden; Gem.	72
Altrhede; Gem.	98			Birgel; Gem.	58
Altschermbeck; Gem.	108			Birgelen; Gem.	72
Alverdiessen; Gem.	150			Birkefeld; Gem.	242
Alverskirchen; Gem.	106			Birkelbach; Gem.	242
Amecke; Gem.	186			Birkedorf; Gem.	58
Amelbüren; Gem.	104			Birlenbach; Gem.	220
Amelunxen; Gem.	142			Birten; Gem.	22
Amern; Gem.	12			Bislich; Gem.	24
Aminghausen; Gem.	166			Bittingen; Gem.	226
Ammeln; Gem.	92			Blankenau; Gem.	142
Ammeloe; Gem.	90			Blankenheim (Ahr); Gem.	80
Ampen; Gem.	222			Blankenheimerdorf; Gem.	80
Amshausen; Gem.	134			Blankenstein; St.	194
Amshausen; Gem.	244			Blasheim; Gem.	160
Angelmodde; Gem.	106			Blasheim; Gem.	32
Angelsdorf; Gem.	30			Bleibuir; Gem.	82
Angermund; St.	4			Bleiwäsche; Gem.	122
Anholt; St.	94			Bliesheim; Gem.	42
Anrath; Gem.	12			Blinthrop; Gem.	182
Anreppen; Gem.	120			Blomberg; St.	124

B

Baal; Gem.	66
Baaren; Gem.	84
Babenhausen; Gem.	116
Bachum; Gem.	184
(Bad: Orte mit Bad siehe unter Namen)	
Baesweiler; Gem.	68
Balde; Gem.	240
Balken; Gem.	222
Balve; St.	182
Banfe; Gem.	244
Bardenberg; Gem.	56
Bardüttlingdorf; Gem.	140
Barkhausen, Kr.Büren; Gem.	120
-, Kr.Detmold; Gem.	124
-, a.d.Porta; Gem.	162
Barlo; Gem.	96
Barmen; Gem.	74
Barnhausen; Gem.	132
Baratrup; St.	150
Batenhorst; Gem.	178
Bausenhagen; Gem.	234
Bavanhausen; Gem.	150
Bechen; Gem.	50
Bechterdissen; Gem.	150
Becke; Gem.	198
Beckum; St.	92
Beckum, Kr.Arnberg; Gem.	182
-, Kapl. Kr.Beckum; Gem.	94
Bedburdyk; Gem.	8
Bedburg; St.	30
Beddelhausen; Gem.	240
Beek; Gem.	70
Beelen; Gem.	114
Beerlage; Gem.	100
Bega; Gem.	150
Beggendorf; Gem.	68
Beienbach; Gem.	218
Belecke; St.	186
Belke u.Steinbeck; Gem.	136
Belle; Gem.	124
Bellenberg; Gem.	124
Beller; Gem.	144
Bellersen; Gem.	144
Benfe; Gem.	244
Benhausen; Gem.	170
Benninghausen; Gem.	202

	Seite
Blumenthal; Gem.	226
Blumroth; Gem.	224
Bocholt; Stkr.	90
Bochum; Stkr.	180
Bockenbach; Gem.	212
Bockhorst; Gem.	134
Bockum-Hövel; Gem.	102
Böckenförde; Gem.	204
Böckum; Gem.	202
Bödefeld, Freiheit; Gem.	208
- Land; Gem.	208
Bödexen; Gem.	144
Bökendorf; Gem.	144
Böthorst; Gem.	162
Bönnighausen; Gem.	204
Börninghausen; Gem.	160
Bösensell; Gem.	104
Bösingfeld; Gem.	150
Bäspende; Gem.	198
Bogheim; Gem.	58
Boich-Leverabach; Gem.	58
Boisheim; Gem.	12
Boke; Gem.	122
Bokel, Kr.Halle; Gem.	134
-, Kr.Wiedenbrück; Gem.	178
Bonenburg; Gem.	174
Bonn; Stkr.	30
Bontkirchen; Gem.	192
Borgeln; Gem.	224
Borgentreich; St.	172
Borghese; Gem.	22
Borgholz; St.	172
Borgholshausen; St.	132
Borghorst; St.	108
Bork; Gem.	102
Borken; St.	94
Borkenwithe; Gem.	96
Borkhausen; Gem.	124
Borlinghausen; Gem.	172
Born; Gem.	148
Bornheim; Gem.	32
Bornholte; Gem.	178
Bornstosen; Gem.	190
Borr; Gem.	38
Borschemich; Gem.	68
Borth; Gem.	20
Boslar; Gem.	76
Bosseborn; Gem.	146
Bottenberg; Gem.	214
Bottrop; Stkr.	90
Bouderath; Gem.	86
Bourheim; Gem.	74
Braam-Ostvenemar; Gem.	236
Brachelen; Gem.	68
Bracht; Gem.	12
Brackwede; Gem.	116
Brake, Kr. Bielefeld; Gem.	118
-, i.L.; Gem.	150
Brakel; St.	144
Brakelsiek; Gem.	124
Bramey-Lenningsen; Gem.	236
Brand; Gem.	56
Brandenberg; Gem.	64
Braschoß; Gem.	52
Brauersdorf; Gem.	218
Braunhausen; Gem.	190
Braunrath; Gem.	72
Brauweiler; Gem.	46
Breberen; Gem.	70
Breckerfeld; St.	196
Bredelar; Gem.	190
Bredenborn; St.	148
Bredenscheid-Stüter; Gem.	196
Breidt; Gem.	52
Breitenbach; Gem.	218
Breitenbenden; Gem.	84
Breitenbruch; Gem.	184
Breitscheid; Gem.	4
Bremen; Gem.	226
Bremerberg; Gem.	148
Bremke i.L.; Gem.	152
Brenken; Gem.	120

	Seite
Brenkhausen; Gem.	146
Breyell; Gem.	12
Bricht; Gem.	24
Brienen; Gem.	16
Brilon; St.	188
Brochterbeck; Gem.	112
Brockhagen; Gem.	134
Brockhausen; Gem.	224
Bröderhausen; Gem.	158
Brönnighausen; Gem.	118
Broich, Kr. Jülich; Gem.	76
-, Kr. Schleiden; Gem.	82
Broichweiden; Gem.	56
Brockhausen; Gem.	124
Bronfeld; Gem.	82
Brosen-Lippe; Gem.	152
Bruchhausen, Kr.Arnberg; Gem.	184
-, Kr.Brilon; Gem.	188
-, Kr. Hörter; Gem.	142
Bruckhausen; Gem.	2
Brüggen; Gem.	12
Brühl; St.	46
Brüllingen; Gem.	228
Brünen; Gem.	24
Brüntorf; Gem.	152
Brüntrup; Gem.	124
Brunkappel; Gem.	188
Buchen; Gem.	212
Buchholz, Ennepe-Ruhr-Kr.; Gem.	194
-, Kr. Minden; Gem.	164
Buchholtswelmen; Gem.	2
Budberg, Kr. Moers; Gem.	20
-, Kr.Soest; Gem.	232
Büderich, Kr.Grevenbroich; Gem.	8
-, Kr. Moers; Gem.	20
Büecke; Gem.	228
Bühl; Gem.	214
Bühne; Gem.	172
Bünde; St.	136
Büngern; Gem.	98
Bürbach; Gem.	220
Büren; St.	118
-, Gem.	100
Bürvenich-Eppenich; Gem.	62
Büschergrund; Gem.	214
Büttendorf; Gem.	158
Büttgen; Gem.	8
Buir, Kr.Bergheim(Erft); Gem.	32
-, Kr. Schleiden; Gem.	86
Buisdorf; Gem.	52
Buke; Gem.	170
Buldern; Gem.	100
Burbach; Gem.	212
Burg a.d.Wupper; St.	26
Burgholdinghausen; Gem.	214
Burgteinfurt; St.	108
Burscheid; St.	26
Buschdorf; Gem.	34
Buschhoven; Gem.	34
Buschhütten; Gem.	214
Bustedt; Gem.	138
Bylerward; Gem.	16

C

Calle; Gem.	208
Cappel b. Großenmarpe; Gem.	126
- b.Lippstadt; Gem.	200
Caetrop-Rauxel; Stkr.	180
Clarholz; Gem.	176
Cleve; Gem.	132
Coefeld; St.	98
-, Kspl.; Gem.	100

D

Dabringhausen; Gem.	26
Dackmar; Gem.	114
Dämmerwald; Gem.	24
Dahl, Ennepe-Ruhr-Kr.; Gem.	196
-, Kr. Paderborn; Gem.	170
Dahlbruch; Gem.	216

	Seite
Dahle; Gem.	182
Dahlem; Gem.	86
Dalbörn; Gem.	126
Dalhausen; Gem.	142
Dalheim; Gem.	174
-, Blankenrode; Gem.	118
Damm; Gem.	24
Dankersen; Gem.	166
Darfeld; Gem.	100
Darup; Gem.	100
Daseburg; Gem.	172
Datteln; St.	106
Dattenfeld; Gem.	50
Dedinghausen; Gem.	204
Dehlentrup; Gem.	126
Dehme; Gem.	166
Deifeld; Gem.	190
Deilinghofen; Gem.	198
Deiringen; Gem.	230
Delbrück; St.	170
Delecke; Gem.	228
Dellwig; Gem.	234
Denklingen; Gem.	46
Derichsweiler; Gem.	60
Derne; Gem.	236
Destel; Gem.	160
Detmold; St.	124
Deuz; Gem.	218
Dhinn; Gem.	28
Diebrock; Gem.	138
Diedenshausen; Gem.	242
Dielingen; Gem.	158
Diersfordt; Gem.	24
Diestedde; Gem.	94
Dillnhütten; Gem.	220
Dingden; Gem.	94
Dinker; Gem.	224
Dinslaken; St.	2
Dirlenbach; Gem.	214
Dirmersheim; Gem.	40
Disternich; Gem.	64
Döhren; Gem.	166
Dörenhagen; Gem.	170
Düssel; Gem.	176
Dolberg; Gem.	92
Dollandorf; Gem.	80
Donop; Gem.	126
Donsbrüggen; Gem.	18
Dorfbauerschaft; Gem.	170
Dorfwelver; Gem.	224
Dorlar; Gem.	208
Dornagen; Gem.	10
Dornick; Gem.	26
Dorsten; St.	108
Dortmund; Stkr.	180
Dorweiler; Gem.	40
Dotslar; Gem.	242
Doveren; Gem.	66
Drabenderhöhe; Gem.	46
Drankhausen; Gem.	172
Dreiborn; Gem.	80
Dreierwalde; Gem.	112
Dreislar; Gem.	190
Dreie-Tiefenbach; Gem.	218
Dremmen; Gem.	70
Drenke; Gem.	142
Drensteinfurt; St.	102
-, Kspl.; Gem.	102
Drevenack; Gem.	24
Drewer; Gem.	204
Dreyen; Gem.	136
Driburg; St., Bad	142
Dringenberg; St.	172
Drohne; Gem.	158
Drolshagen; Gem.	210
- Land; Gem.	210
Drove; Gem.	58
Druffel; Gem.	178
Düdinghausen; Gem.	190
Dülken; St.	12
Dülmen; St.	98
-, Kspl.; Gem.	100

	Seite
Minne; Gem.	138
Dürboslar; Gem.	74
Düren; St.	58
Dürscheven; Gem.	38
Dürwis; Gem.	74
Düsseldorf; Stkr.	2
Dützen; Gem.	162
Duisburg; Stkr.	2
Duisdorf; Gem.	34

E

Ebbesloh; Gem.	116
Ebbinghausen, Kr.Büren; Gem.	120
-, Kr.Lippstadt; Gem.	202
Echthausen; Gem.	184
Echtrup; Gem.	228
Echts-Konsendorf; Gem.	58
Eckenhagen; Gem.	46
Eckmannshausen; Gem.	218
Ederen; Gem.	76
Efeld; Gem.	72
Effeln; Gem.	204
Effelsberg; Gem.	42
Esgeberg; Gem.	134
Esgerode; Gem.	90
Eggerscheidt; Gem.	4
Eggersheim; Gem.	62
Ehningsen; Gem.	224
Ehrentrup; Gem.	126
Ehringhausen; Gem.	204
Ehrsen-Breden; Gem.	152
Eichen; Gem.	214
Eicherscheid; Gem.	78
Eickelborn; Gem.	230
Eickhoff; Gem.	120
Eickhorst; Gem.	162
Eicke; Gem.	82
Eickum; Gem.	138
Eidinghausen; Gem.	166
Eikeloh; Gem.	202
Eilendorf; Gem.	56
Eilhausen; Gem.	158
Eilmsen; Gem.	224
Eilshausen; Gem.	138
Eilversen; Gem.	148
Einecke; Gem.	224
Eineckerholzen; Gem.	224
Einen; Gem.	114
Eisbergen; Gem.	164
Eisborn; Gem.	182
Eiserfeld; Gem.	212
Eisern; Gem.	222
Eissen; Gem.	174
Eitorf; Gem.	50
Elbrinzen; Gem.	126
Eldagen; Gem.	164
Elfgen; Gem.	10
Elfen; Gem.	230
Elkeringhausen; Gem.	192
Ellen; Gem.	60
Elleringhausen; Gem.	188
Ellingen; Gem.	228
Elmpt; Gem.	66
Elpe; Gem.	188
Elsdorf; Gem.	30
Elsen; Gem.	170
Elleig; Gem.	38
Elsoff; Gem.	242
Elepe; Gem.	210
Elte; Gem.	110
Elten; Gem.	22
Elverdissen; Gem.	138
Embken; Gem.	62
Emmerich; St.	22
Emmericher-Eyland; Gem.	16
Emsdetten; St.	110
Endorf; Gem.	186
Engar; Gem.	174
Engelgau; Gem.	86
Engelsdorf; Gem.	76
Engelskirchen; Gem.	48

Enger; St.	136
Engershausen; Gem.	160
Enkesen b.Paradiese; Gem.	224
Enkesen im Klei; Gem.	230
Enkhausen; Gem.	186
Ennepetal; St.	194
Enniger; Gem.	94
Ennigerloh; Gem.	94
Ennigloh; Gem.	138
Entrup, Kr. Höxter; Gem.	146
-, Kr. Lemgo; Gem.	152
Esen; Gem.	42
Epe; Gem.	90
Esprath; Gem.	32
Epsingen; Gem.	224
Erder; Gem.	152
Ergste; Gem.	198
Eringerfeld; Gem.	206
Erkelens; St.	66
Erkeln; Gem.	144
Erkrath; Gem.	4
Erle; Gem.	108
Erlinghausen; Gem.	190
Ermsinghausen; Gem.	206
Erndtebrück; Gem.	244
Erp; Gem.	40
Erpentrup; Gem.	144
Ersdorf; Gem.	34
Erwitte; St.	202
Erwitzen; Gem.	146
Esbeck; Gem.	206
Esborn; Gem.	196
Esch, Kr. Bergheim(Erft); Gem.	30
-, Kr. Euskirchen; Gem.	40
Eschenbach; Gem.	218
Eschenbruch; Gem.	126
Eschweiler; Gem.	42
Eschweiler; St.	56
- über Feld; Gem.	62
Eslohe; Gem.	206
Espekkamp; Gem.	160
Essen; Stkr.	2
Essentho; Gem.	122
Esserden, Reeserward u. Speldrop; Gem.	24
Essig; Gem.	34
Estern; Gem.	100
Estern-Büren; Gem.	92
Estinghausen; Gem.	186
Esthoff; Gem.	188
Etteln; Gem.	118
Euenheim; Gem.	38
Euskirchen; St.	38
Eversberg; St.	206
Eversen; Gem.	146
Everwinkel; Gem.	114
Evingen; Gem.	198
Exter; Gem.	142
Eyll; Gem.	8

F

Fabbenstedt; Gem.	156
Falkendiek; Gem.	138
Falkenhagen; Gem.	126
Fellinghausen; Gem.	214
Ferndorf; Gem.	214
Feudingen; Gem.	244
Feuersbach; Gem.	218
Fischelbach; Gem.	244
Flaesheim; Gem.	106
Flanersheim; Gem.	40
Flammersbach; Gem.	218
Fleckenberg; Gem.	208
Flerke; Gem.	224
Flerzheim; Gem.	36
Flierich; Gem.	236
Floisdorf; Gem.	92
Floßdorf; Gem.	76
Flüren; Gem.	24
Fölsen; Gem.	174
Frauenberg; Gem.	38
Frauwüllesheim; Gem.	62

Frechen; St.	46
Freckenhorst; St.	114
-, Kspl.; Gem.	114
Fredeburg; St.	208
Freialdenhoven; Gem.	74
Freienohl; St.	184
Freilingen; Gem.	80
Freiske; Gem.	236
Frens; Gem.	60
Freudenberg; St.	214
Friedewalde; Gem.	164
Friedrichsdorf; Gem.	176
Frielinghausen; Gem.	236
Friesheim; Gem.	38
Frille; Gem.	166
Frimmersdorf; Gem.	10
Fritzdorf; Gem.	34
Frixheim-Anstel; Gem.	10
Frümern; Gem.	234
Fröndenberg; Gem.	234
Frönsberg; Gem.	198
Frohnau; Gem.	86
Frohnhausen, Kr.Siegen; Gem.	218
-, Kr.Unna; Gem.	234
-, Kr.Warburg; Gem.	174
Froitzheim; Gem.	64
Fromhausen; Gem.	126
Fromheim; Gem.	158
Füchtorf; Gem.	114
Fürstenau; Gem.	146
Fürstenberg; Gem.	122
Füssenich; Gem.	64

G

Gadderbaum; Gem.	116
Gahlen; Gem.	2
Gangelt; Gem.	70
Garbeck; Gem.	182
Garenfeld; Gem.	200
Garfeln; Gem.	122
Gartnisch; Gem.	134
Gartrop-Bühl; Gem.	2
Garweiler; Gem.	8
Gehlenbeck; Gem.	158
Gehrden; St.	174
Geich b.Echitz; Gem.	58
- b.Füssenich; Gem.	64
Geilenkirchen; St.	68
Geisecke; Gem.	200
Geldern; St.	6
Gelsenkirchen; Stkr.	90
Gemen; St.	96
Gemen, Kspl.; Gem.	96
Gemünd-Eifel; St.	80
Gennebreck; Gem.	196
Gerderath; Gem.	66
Gereonsweiler; Gem.	76
Gerlingen; Gem.	226
Germete; Gem.	176
Gernsdorf; Gem.	218
Gescher; Gem.	100
Geseke; St.	200
Getmold; Gem.	160
Gevelinghausen; Gem.	206
Gevelsberg; St.	194
Gevelsdorf; Gem.	78
Gevenich; Gem.	76
Gey; Gem.	64
Geyen; Gem.	46
Gielsdorf; Gem.	34
Giershagen; Gem.	192
Gilsbach; Gem.	212
Gimborn; Gem.	48
Gimble; Gem.	104
Gimmerdorf; Gem.	36
Ginnick; Gem.	64
Girbelsrath; Gem.	60
Girkhausen; Gem.	242
Gladbach; Gem.	64
Gladbeck; Stkr.	90
Glehn, Kr.Grevenbroich; Gem.	10

	Seite
Glehn, Kr. Schleiden; Gem.	84
Glesch; Gem.	30
Glimbach; Gem.	76
Goch; St.	14
Godelheim; Gem.	146
Godesberg, Bad; St.	32
Göstrup; Gem.	152
Gohfeld; Gem.	140
Gohr; Gem.	12
Golbach; Gem.	84
Golkraath; Gem.	68
Golsheim; Gem.	60
Gorspen-Vahlsen; Gem.	168
Gosenbach; Gem.	212
Grafenschaft; Gem.	208
Granterath; Gem.	66
Grastrop-Hölsen; Gem.	152
Graffen; Gem.	114
Grefrath b. Krefeld; Gem.	12
Gressenich; Gem.	56
Graste; Gem.	152
Graven; St.	104
- l.d.Ems; Gem.	104
- r.d.Ems; Gem.	104
Grevenbroich; St.	8
Grevenbrück; Gem.	210
Grevenhagen; Gem.	126
Grevenstein; Gem.	184
Grieth; Gem.	16
Griethausen; Gem.	16
Grietherbusch; Gem.	26
Grimlinghausen; Gem.	188
Grissenbach; Gem.	218
Gröbblingen; Gem.	114
Grünebach; Gem.	192
Groin; Gem.	22
Gronau i.W.; St.	90
Großbüllesheim; Gem.	40
Großdornberg; Gem.	116
Großenbach; Gem.	244
Großenbreden; Gem.	148
Großeneder; Gem.	172
Großenheerse; Gem.	164
Großenmarpe; Gem.	126
Großhau; Gem.	64
Groß Raken; Gem.	96
Grütlohn; Gem.	96
Gruiten; Gem.	4
Grund; Gem.	216
Grundsteinheim; Gem.	120
Günne; Gem.	228
Gürsenich; Gem.	58
Güsten; Gem.	76
Güterloh; St.	176
Gummersbach; St.	46
Gustorf; Gem.	8
Gymnich; Gem.	40

H

Haan; St.	4
Haarbrück; Gem.	142
Haaren, Kr. Aachen; Gem.	56
-, Kr. Büren; Gem.	118
-, Selbstkantkr. Geilenkirchen- Heinsberg; Gem.	72
-, Kr. Unna; Gem.	238
Hachen; Gem.	186
Hackenbroich; Gem.	10
Haddenhausen; Gem.	162
Haden; Gem.	216
Häger; Gem.	136
Häver; Gem.	140
Hävern; Gem.	166
Häverstädt; Gem.	162
Haffen-Mehr; Gem.	22
Hagedorn; Gem.	148
Hagen i.W.; Stkr.	180
-, Wildewiese, Kr. Arnsberg; Gem.	186
-, Kr. Detmold; Gem.	126
-, Kr. Paderborn; Gem.	170
Hahlen; Gem.	162

Hainchen; Gem.	218
Hakedahl; Gem.	126
Hakenberg; Gem.	120
Halberg; Gem.	52
Haldem; Gem.	158
Haldern; Gem.	22
Halingen; Gem.	198
Halle (Westf.); St.	134
Hallenberg; St.	190
Haltern; St.	106
-, Kspl.; Gem.	108
Halver; Gem.	180
Halverde; Gem.	112
Hamb; Gem.	22
Hambach; Gem.	76
Hamlingdorf; Gem.	132
Hamm; Gem.	108
- (Westf.); Stkr.	180
Hamminkeln; Gem.	24
Hampenhäusen; Gem.	174
Handorf; Gem.	104
Hangelar; Gem.	52
Hanselaar; Gem.	16
Happerschoß; Gem.	52
Hardissen; Gem.	126
Harlinghausen; Gem.	160
Harperscheid; Gem.	82
Harsewinkel; St.	114
Harth; Gem.	120
Hartum; Gem.	162
Harwick; Gem.	100
Harsberg; Gem.	146
Harsheim; Gem.	84
Hasselbeck-Schwarzbach; Gem.	6
Hasselsweiler; Gem.	78
Hassum; Gem.	16
Haslinghausen; Gem.	196
Hattingen; St.	194
Hattrop; Gem.	224
Hattropsholen; Gem.	224
Hau; Gem.	18
Heusberge a.d.Porta; St.	164
Hausen; Gem.	82
Havert; Gem.	72
Havixbeck; Gem.	104
Hedderhagen; Gem.	126
Heddinghausen; Gem.	192
Hedem; Gem.	156
Heek; Gem.	90
Heelden; Gem.	24
Heepen; Gem.	118
Heeren-Berken; Gem.	22
Heeren-Werve; Gem.	238
Heessen; Gem.	92
Heesten; Gem.	126
Hegensdorf; Gem.	120
Heidelbeck; Gem.	152
Heiden, Kr. Borken; Gem.	96
-, Kr. Detmold; Gem.	126
Heidenoldendorf; Gem.	126
Heil; Gem.	236
Heiligenhaus; St.	4
Heiligenkirchen; Gem.	126
Heimbach; Gem.	82
Heimersheim; Gem.	36
Heinsen; Gem.	168
Heinsberg; St.	68
-, Gem.	210
Heintrop-Bünninghausen; Gem.	230
Heisberg; Gem.	214
Heisterbacherrott; Gem.	54
Heiberhausen; Gem.	216
Heiden; Gem.	210
Helgersdorf; Gem.	220
Hellerfeld; Gem.	184
Hellenthal; Gem.	82
Hellinghausen; Gem.	202
Helmeringhausen; Gem.	188
Helmer, Kr. Büren; Gem.	118
-, Kr. Warburg; Gem.	174
Helminghausen; Gem.	192
Rembergen; Gem.	110

Hambesen; Gem.	Seite 144
Hamden; Gem.	96
Hemer; St.	198
Hammerde; Gem.	238
Hammerden; Gem.	10
Hammer; Gem.	204
Hamschlar; Gem.	242
Hengeler-Wendfeld; Gem.	92
Henglarn; Gem.	118
Hengsen; Gem.	238
Hennef (Sieg); Gem.	50
Hennen; Gem.	198
Henrichenburg; Gem.	108
Henstorf; Gem.	152
Heppen; Gem.	230
Heppendorf; Gem.	30
Herbede; Gem.	194
Herbern; Gem.	102
Herbertshausen; Gem.	244
Herblinghausen; Gem.	184
Herbram; Gem.	120
Herchen; Gem.	50
Herdecke; St.	194
Herdringen; Gem.	186
Herford; Stkr.	116
Hergarten; Gem.	84
Heringhausen; Gem.	206
Herlinghausen; Gem.	176
Herne; Stkr.	180
Herongen; Gem.	6
Herrentrup; Gem.	126
Herringen; Gem.	236
Herringhausen, Kr. Herford; Gem.	136
-, Kr. Lippstadt; Gem.	202
Herringen; Gem.	230
Herscheid; Gem.	180
Hersel; Gem.	32
Herste; Gem.	144
Herstelle; Gem.	142
Herten; St.	106
Hersebocholt; Gem.	96
Hersebrock; Gem.	178
Hersfeld; Gem.	94
Hershausen; Gem.	220
Hersogenrath; St.	56
Heuborn; Gem.	190
Hesselbach; Gem.	244
Hesseln; Gem.	134
Hesseltich; Gem.	134
Heßloh; Gem.	126
Hewingen; Gem.	228
Hiddenhausen; Gem.	138
Hiddesen; Gem.	126
Hiddinghausen; Gem.	196
Hiddingsel; Gem.	100
Hiddingsen; Gem.	230
Hilbeck; Gem.	238
Hilberath; Gem.	36
Hilchenbach; St.	212
Hilden; St.	4
Hildfeld; Gem.	192
Hille; Gem.	162
Hillegossen; Gem.	118
Hillensberg; Gem.	72
Hillentrup; Gem.	152
Hiltrup; Gem.	106
Himmighausen; Gem.	146
Hinnenburg; Gem.	144
Hinsbeck; Gem.	12
Hirschberg; St.	186
Hoberge-Jerentrup; Gem.	116
Hochdahl; Gem.	6
Hochkirchen; Gem.	62
Hochneukirch; Gem.	8
Höfen; Gem.	78
Höfing; Gem.	226
Höngen, Kr. Aachen; Gem.	56
Höngen, Kr. Geilenk.-Heinsberg; Gem.	72
Hoeningen u. Oakoven; Gem.	10
Hoennepel; Gem.	16
Höntrup; Gem.	128
Hörste, Kr. Büren; Gem.	122

	Seite
Hörsate, Kr. Halle; Gem.	134
- in Lippe; Gem.	128
Hörsatel; Gem.	112
Hörsatmar; Gem.	128
Hösel; Gem.	4
Höetmar; Gem.	114
Hövel; Gem.	186
Hövelhof; Gem.	170
Höxter; St.	142
Hohehaus; Gem.	148
Hohenhain; Gem.	214
Hohenhausen; Gem.	152
Hohenlimburg; St.	198
Hohenwepel; Gem.	176
Hohkeppel; Gem.	50
Hohn; Gem.	86
Holnkhausen; Gem.	204
Hollen; Gem.	116
Hollerath; Gem.	82
Holsen; Kr. Herford; Gem.	138
-, Kr. Lübbecke; Gem.	158
Holtfeld; Gem.	132
Holthausen, Ennepe-Ruhr-Kr.; Gem.	194
-, Kr. Steinfurt; Gem.	110
Holtheim; Gem.	120
Holtkamp; Gem.	116
Holtrup; Gem.	164
Holtum; Gem.	232
Holtwick, Kr. Borken; Gem.	96
-, Kr. Coesfeld; Gem.	100
Holzsen; Gem.	36
Holzsen, Kr. Arnberg; Gem.	186
-, Kr. Iserlohn; Gem.	200
Holzhausen, Kr. Höxter; Gem.	146
-, Kr. Lemgo; Gem.	152
-, Kr. Lübbecke; Gem.	160
-, Kr. Siegen; Gem.	212
-, Kr. Wittgenstein; Gem.	244
- a.d.Porta; Gem.	164
- -Externsteine; Gem.	128
Holzhausen II, Kr. Minden; Gem.	162
Holzheim, Kr. Graevenbroich; Gem.	10
-, Kr. Schleiden; Gem.	84
Holzlar; Gem.	52
Holzmillheim; Gem.	86
Holzweiler; Gem.	68
Holzwickede; Gem.	238
Homburg (Mrb.); St.	20
Homburg-Bracht-Bellscheidt; Gem.	6
Homer; Gem.	98
Homersum; Gem.	16
Honnef; St.	50
Hoppecke; Gem.	192
Hopsten; Gem.	112
Horn; St.	124
- - Mielinghausen; Gem.	202
Horneburg; Gem.	108
Hornoldendorf; Gem.	128
Horrem; Gem.	32
Horst; Gem.	70
Horetmar; St.	110
Hostel; Gem.	84
Hottorf; Gem.	76
Houvarath; Gem.	42
Hovestadt; Gem.	230
Hoxfeld; Gem.	98
Hubbelrath; Gem.	6
Huchem-Stammeln; Gem.	58
Huchzen; Gem.	158
Hüchelhoven; Gem.	30
Hüchelhoven; Gem.	66
Hücker und Asohen; Gem.	140
Hückerwagen; St.	26
Hüffen; Gem.	138
Hüllhorst; Gem.	158
Hüllm; Gem.	16
Hülls; Gem.	12
Hülscheid; Gem.	182
Hülsten; Gem.	96
Hüngerndorf; Gem.	80
Hünningen; Gem.	226
Hünxe; Gem.	4

Hürtgen; Gem.	64
Hürth; Gem.	46
Hüthum; Gem.	22
Huisberden; Gem.	16
Hullern; Gem.	108
Hultrop; Gem.	230
Hunfeld i.L.; Gem.	152
Hummersen; Gem.	128
Hunderwick; Gem.	92
Hunnebrook; Gem.	138
Hurl; Gem.	24
Husen; Gem.	118

I

Ibbenbüren; St.	112
- -Land; Gem.	112
Iggelhausen; Gem.	120
Imert; Gem.	198
Ikenhausen; Gem.	174
Illingen; Gem.	232
Ilse; Gem.	168
Ilserheide; Gem.	168
Ilverich; Gem.	14
Ilvese; Gem.	168
Imgenbroich; Gem.	78
Imendorf; Gem.	70
Immerath; Gem.	68
Impeken; Gem.	34
Inden; Gem.	74
Inger; Gem.	52
Ippendorf; Gem.	34
Irgartelohsen; Gem.	220
Irrasheim; Gem.	62
Iserstedt; Gem.	158
Iserlohn; Stkr.	180
Isingdorf; Gem.	136
Isselburg; St.	22
Isselhorst; Gem.	116
Iesum; Gem.	6
Istrup, Kr. Detmold; Gem.	128
-, Kr. Höxter; Gem.	144
Ittenbach; Gem.	50
Iversheim; Gem.	42

J

Jakobsberg; Gem.	142
Jakobwillesheim; Gem.	66
Jerken-Orbke; Gem.	128
Jöseen; Gem.	168
Jüchen; Gem.	10
Jülich; St.	74
Jüngerndorf; Gem.	60
Juntersdorf; Gem.	66

K

Kaan-Marienborn; Gem.	222
Kaarst; Gem.	10
Kaldenkirchen; St.	12
Kalenberg; Gem.	176
Kalkar; St.	16
-, Gem.	42
Kall; Gem.	84
Kalldorf; Gem.	152
Kallenhardt; Gem.	204
Kallmuth; Gem.	86
Kalterherberg; Gem.	78
Kamen; St.	234
Kamp-Lintfort; St.	20
Kanstein; Gem.	192
Kapelle; Gem.	102
Kapellen, Kr. Geldern; Gem.	6
-, Kr. Moers; Gem.	20
- (Mft); Gem.	10
Karken; Gem.	70
Kaster; St.	32
Kasum; Gem.	132
Katrop; Gem.	224
Keeken; Gem.	18
Keldenich; Gem.	84

Kellen; Gem.	16
Kellinghausen; Gem.	204
Kels; Gem.	66
Kempen; St.	12
-, Gem.	70
Kempenfeldrom; Gem.	148
Keppeln; Gem.	18
Kerpen; St.	32
Kervendonk; Gem.	6
Kervenheim; Gem.	8
Kesbern; Gem.	198
Kessebüren; Gem.	234
Kessel; Gem.	16
Kesternich; Gem.	78
Kettwig; St.	4
Kevelaer; St.	8
Keyenberg; Gem.	68
Kierdorf; Gem.	42
Kierspe; Gem.	182
Kinzweiler; Gem.	56
Kirchberg; Gem.	74
Kirchborchen; Gem.	170
Kirchdornberg; Gem.	116
Kirchheim; Gem.	40
Kirchhallen; Gem.	106
Kirchhoven; Gem.	70
Kirchhundem; Gem.	210
Kirchlengern; Gem.	140
Kirchveischede; Gem.	210
Kirchweiler; Gem. (-Wilver)	224
Klafeld; Gem.	222
Kleekamp; Gem.	134
Kleinbillesheim; Gem.	40
Kleinenberg; St.	120
Kleinenbreden; Gem.	148
Kleinenbremen; Gem.	164
Kleinenbroich; Gem.	10
Kleinenndorf; Gem.	160
Kleinenmarpe; Gem.	128
Kleinbau; Gem.	64
Kleinkevelaer; Gem.	8
Klein Reken; Gem.	96
Klausheim; Gem.	210
Kleve; St.	14
Klieve; Gem.	200
Klosterbauerschaft; Gem.	140
Klotingen; Gem.	224
Kluppelberg; Gem.	48
Kneblinghausen; Gem.	204
Kobbenrode; Gem.	206
Kölkebeck; Gem.	134
Köln; Stkr.	30
Königshoven; Gem.	32
Königswinter; St.	50
Körbecke, Kr. Soest; Gem.	228
-, Kr. Warburg; Gem.	172
Körrensig; Gem.	76
Kösterberg; Gem.	128
Kohlhagen; Gem.	210
Kohlscheid; Gem.	56
Kohlet; Gem.	128
Kollerbeck; Gem.	148
Kommern; Gem.	38
Konsen; Gem.	78
Kornelimünster; Gem.	56
Korschenbroich; Gem.	10
Koslar; Gem.	76
Kostadt; Gem.	164
Kranenburg; Gem.	18
Krechting; Gem.	98
Kredenbach; Gem.	214
Krefeld; Stkr.	2
Krentrup; Gem.	152
Kreuzau; Gem.	58
Kreuztal; Gem.	214
Kreuzweingarten-Rheder; Gem.	42
Krewinkel-Wiltrop; Gem.	232
Krombach; Gem.	214
Krommert; Gem.	98
Kronenburg; Gem.	86
Krudenburg; Gem.	24
Kuchenheim; Gem.	40

Kückhoven; Gem.	68
Kühlsen; Gem.	174
Kükenbruch; Gem.	152
Künsebeck; Gem.	134
Küntrop; Gem.	184
Kürten; Gem.	50
Küstelberg; Gem.	190
Kunst-Wittgenstein; Gem.	244
Kutenhausen; Gem.	166

L

Laar; Gem.	138
Laasphe; St.	240
Labbeck; Gem.	22
Ladbergen; Gem.	110
Lämershagen-Gräfinhagen; Gem.	118
Laer; Gem.	110
Lage; St.	124
Lahde; Gem.	168
Lamersdorf; Gem.	60
Lammersdorf; Gem.	80
Langeland; Gem.	144
Langenberg; St.	4
-; Gem.	178
Langendorf; Gem.	44
Langeneicke; Gem.	206
Langenfeld (Rhld.); St.	26
Langenholdinghausen; Gem.	214
Langenholthausen; Gem.	184
Langenholzhausen; Gem.	152
Langenhorst; Gem.	110
Langenstraße-Heddinghausen; Gem.	204
Langerwehe; Gem.	60
Langerwiese; Gem.	242
Langschede; Gem.	234
Langscheid; Gem.	186
Langst-Kierst; Gem.	14
Langweiler; Gem.	74
Lank-Latum; Gem.	14
Lashorst; Gem.	158
Laßbruch; Gem.	152
Laurensberg; Gem.	56
Laurenzberg; Gem.	74
Lauthausen; Gem.	52
Lechenich; St.	40
Ledde; Gem.	112
Leeden; Gem.	112
Leer; Gem.	110
Leese; Gem.	152
Legden; Gem.	90
Leiberg; Gem.	122
Leichlingen (Rhld.); St.	26
Leistrup-Meiersfeld; Gem.	128
Leitmar; Gem.	192
Lembeck; Gem.	108
Lemgo; St.	150
Lendersdorf-Krauthausen; Gem.	58
Lendringsen, Kr. Iserlohn; Gem.	198
-, Kr. Soest; Gem.	230
Lengerich; St.	110
Lengsdorf; Gem.	34
Lenne; Gem.	210
Lenzinghausen; Gem.	142
Leopoldshöhe i.L.; Gem.	154
Leopoldstal; Gem.	128
Lerbeck; Gem.	164
Lerche; Gem.	236
Lessenich; Gem.	34
- -Rißdorf; Gem.	42
Leteln; Gem.	168
Letmathe; St.	198
Lette, Kr. Coesfeld; Gem.	100
-, Kr. Wiedenbrück; Gem.	178
Leuth; Gem.	12
Leverkusen; St.	26
Levern; Gem.	160
Liblar; Gem.	42
Lichtenau; St.	120
Lichtendorf; Gem.	200
Lieberhausen; Gem.	48
Liedberg; Gem.	10

Liedern; Gem.	96
Lieme; Gem.	154
Liemke; Gem.	178
Lienen; Gem.	112
Liesborn; Gem.	94
Liesen; Gem.	190
Ließen; Gem.	38
Limbergen; Gem.	100
Lindenberg; Gem.	216
Linderhausen; Gem.	196
Lindern; Gem.	70
Lindlar; Gem.	48
Lindweiler; Gem.	86
Linnepe; Gem.	184
Linnich; St.	76
Lintel; Gem.	178
Lintorf; Gem.	4
Linzenich-Lövenich; Gem.	42
Lipp; Gem.	30
Lippborg; Gem.	94
Lippe; Gem.	212
Lipperode; Gem.	200
Lipperreihe; Gem.	154
Lippinghausen; Gem.	138
Lippramsdorf; Gem.	108
Lippspringe, Bad; St.	168
Lippstadt; St.	200
Littfeld; Gem.	214
Lobberich; Gem.	14
Lockhausen; Gem.	154
Löhne; Gem.	140
Lössel; Gem.	200
Lövenich, Kr. Erkelenz; Gem.	66
-, Kr. Köln; Gem.	46
Löwen; Gem.	174
Löwendorf; Gem.	148
Lohe, Kr. Minden; Gem.	166
-, Kr. Soest; Gem.	232
Lohfeld; Gem.	164
Lohmar; Gem.	52
Lohn; Gem.	74
Lohne; Gem.	230
Loikum; Gem.	22
Lommersdorf; Gem.	80
Lommersum; Gem.	44
Lorbach; Gem.	84
Losheim; Gem.	82
Loßbruch; Gem.	154
Lothe; Gem.	128
Lotte; Gem.	112
Louisendorf; Gem.	18
Lowick; Gem.	96
Loxten; Gem.	134
Luohem; Gem.	60
Lucherberg; Gem.	60
Ludendorf; Gem.	36
Lübbecke; St.	156
Lüchtringen; Gem.	146
Lüdenhausen; Gem.	154
Lüdenscheid; Stkr.	180
Lüdenscheid-Land; Gem.	182
Lüdinghausen; St.	102
Lüdinghausen-Land; Gem.	102
Lüerdissen; Gem.	154
Lüftelberg; Gem.	34
Lügde; St.	146
Lülsdorf; Gem.	52
Lünen; Stkr.	180
Lünern; Gem.	238
Lütgeneder; Gem.	172
Lütmarsen; Gem.	146
Lüttringen; Gem.	226
Lützel; Gem.	216
Lützel; Gem.	212
Lüxheim; Gem.	66

M

Maaslingen; Gem.	166
Mackenbruch; Gem.	154
Madfeld; Gem.	192
Mahlberg; Gem.	42

Manheim; Gem.	32
Manrode; Gem.	172
Mantinghausen; Gem.	122
Marbeck; Gem.	98
Mariaweiler-Hoven; Gem.	60
Marienbaum; Gem.	20
Marienberghausen; Gem.	48
Marienfeld; Gem.	114
Marienhede; Gem.	48
Marienloh; Gem.	170
Marl; St.	108
Marmagen; Gem.	86
Maape; Gem.	128
Massen; Gem.	238
Kastholte; Gem.	178
Katerborn; Gem.	16
Matorf; Gem.	154
Mausbach; Gem.	216
Mawicke; Gem.	232
Meckernich; Gem.	84
Meckenheim; St.	34
Meckingsen; Gem.	224
Medebach; St.	190
Medelon; Gem.	190
Meerhof; Gem.	122
Mehr; Gem.	18
Meierberg; Gem.	154
Meiersberg; Gem.	6
Meinberg, Bad; Gem.	128
Meindorf; Gem.	52
Meinertshagen; Gem.	182
Meiningsen; Gem.	224
Meinkenbracht; Gem.	184
Meiste; Gem.	204
Meiswinkel; Gem.	216
Meißen; Gem.	164
Mellen; Gem.	184
Mellrich; Gem.	200
Menden; St.	198
Menden (Rhld.); Gem.	52
Menne; Gem.	176
Mennighüffen; Gem.	140
Menzel; Gem.	204
Menzelen; Gem.	22
Merfeld; Gem.	100
Merken; Gem.	60
Merklinghausen-Wiggeringhausen; Gem.	202
Merklingen; Gem.	224
Merkstein; Gem.	56
Merl; Gem.	34
Merlsheim; Gem.	146
Merode; Gem.	58
Mersch; Gem.	76
Merzenhausen; Gem.	76
Merzenich, Kr. Düren; Gem.	60
-, Kr. Baskirchen; Gem.	44
Meschede; St.	208
Meschede-Land; Gem.	208
Messinghausen; Gem.	192
Mesum; Gem.	110
Meßlingen; Gem.	166
Metelen; Gem.	110
Methler; Gem.	238
Metternich; Gem.	44
Mettingen; Gem.	112
Mettmann; St.	4
Metzkusen; Gem.	6
Meyerich; Gem.	226
Miel; Gem.	36
Millen; Gem.	72
Millingen; Gem.	24
Milse; Gem.	118
Milte; Gem.	114
Minden; St.	162
Mittelhees; Gem.	216
Mödrath; Gem.	32
Müllbergen; Gem.	164
München-Gladbach; Stkr.	2
Münninghausen; Gem.	206
Moers; St.	20
Moese; Gem.	178
Mollseifen; Gem.	242

	Seite
Mondorf; Gem.	54
Monheim; Gem., Baumberg u. Hildorf.	26
Monshau; St.	78
Morsenhoven; Gem.	36
Morken-Harff; Gem.	32
Morsbach; Gem.	48
Morschenich; Gem.	62
Mosebeck; Gem.	128
Mossenbergr-Wühren; Gem.	128
Much; Gem.	50
Muckum; Gem.	138
Muddenhagen; Gem.	172
Müddersheim; Gem.	66
Müggenshausen; Gem.	44
Mühlhausen; Gem.	240
Mülheim, Kr. Arnsberg; Gem.	188
- , Kr. Schleiden; Gem.	82
- a. d. Ruhr; Stkr.	2
Müllingen; Gem.	230
Münster (Westf.); Stkr.	90
Münsterbrock; Gem.	148
Münsterfeld; St.	38
Müntz; Gem.	78
Müschede; Gem.	186
Müsen; Gem.	216
Müssen; Gem.	128
Mützenich; Gem.	78
Muldenau; Gem.	62
Mussum; Gem.	96
Mutscheid; Gem.	42
Myhl; Gem.	68

N

Nachrodt-Wiblingwerde; Gem.	180
Nalhof; Gem.	154
Namnen; Gem.	164
Nateln; Gem.	226
Natingen; Gem.	172
Natzungen; Gem.	172
Nauholz; Gem.	220
Neersen; Gem.	14
Neessen; Gem.	164
Nehden; Gem.	192
Nehlem-Hüsten; St.	182
Neimen; Gem.	234
Nemmenich; Gem.	44
Nenkersdorf; Gem.	220
Nettelstätt; Gem.	204
Nettelstedt; Gem.	158
Nettersheim; Gem.	86
Nettesheim-Butzheim; Gem.	12
Neuahlen; Gem.	92
Neuastenbergr; Gem.	242
Neubeckum; Gem.	94
Neuenbeken; Gem.	170
Neuengesek; Gem.	230
Neuenheerse; Gem.	174
Neuenkirchen, Kr. Steinfurt; Gem.	110
- , Kr. Wiedenbrück; Gem.	178
Neuenknick; Gem.	168
Neuenrade; St.	182
Neuhaus; Gem.	170
Neukirchen, Kr. Bonn; Gem.	36
- , Kr. Grevenbroich; Gem.	10
- , Kr. Moers; Gem.	20
Neulouisendorf; Gem.	18
Neunkirchen, Kr. Siegen; Gem.	212
- , Siegkreis; Gem.	52
Neurath; Gem.	10
Neuß; Stkr.	2
Neviges; St.	4
Nideggen; St.	62
Niederaden; Gem.	240
Niederan; Gem.	58
Niederansem; Gem.	30
Niederbachem; Gem.	38
Niederbauer; Gem.	232
Niederberg; Gem.	38
Niederbergstraße; Gem.	232
Niederdielfen; Gem.	222
Niederdollendorf; Gem.	54

Niederdornberg-Deppendorf; Gem.	116
Niederdress; Gem.	36
Niederdresselndorf; Gem.	212
Niedersimer; Gem.	186
Niederelfringhausen; Gem.	196
Niederembt; Gem.	30
Niederense; Gem.	226
Niederheusingen; Gem.	216
Niederholzklaui; Gem.	216
Niederjüllenbeck; Gem.	118
Niederkassel (Siegkreis); Gem.	54
Niederkastenholz; Gem.	40
Niederkrüchten; Gem.	66
Niederlaasphe; Gem.	244
Niedermarsberg; St.	192
Niedermehren; Gem.	160
Niedermers; Gem.	74
Niedermüster; Gem.	18
Niederndorf; Gem.	216
Niedernetphen; Gem.	220
Niederntudorf; Gem.	122
Niederpleis; Gem.	52
Niederschelden; Gem.	212
Niederschönnhagen; Gem.	128
Niederseetzen; Gem.	220
Niedersfeld; Gem.	192
Niedersprockhövel; Gem.	194
Niederszier; Gem.	62
Nieheim; St.	146
Niehorst; Gem.	116
Niel; Gem.	18
Nienberge; Gem.	104
Nienborg, Wiegbold; Gem.	90
Nienhagen, Kr. Detmold; Gem.	130
- , Kr. Lemgo; Gem.	154
Nierst; Gem.	14
Niese; Gem.	130
Niesen; Gem.	174
Nienkerk; Gem.	8
Nievenheim; Gem.	12
Niewald; Gem.	130
Nörde; Gem.	176
Nörvenich; Gem.	62
Nöthen; Gem.	86
Nordbögge; Gem.	236
Nordborchen; Gem.	170
Norddinker; Gem.	238
Norddorf; Gem.	202
Nordhemmern; Gem.	162
Nordkirchen; Gem.	102
Nordrheide-Bas; Gem.	176
Nordvelen; Gem.	98
Nordwald; Gem.	232
Nordwalde; Gem.	110
Norf; Gem.	12
Nottuln; Gem.	104
Nümbrecht; Gem.	48
Nuttlar; Gem.	206

O

Oberaden; Gem.	240
Oberansem; Gem.	30
Oberbachem; Gem.	38
Oberbauerschaft; Gem.	160
Oberbergstraße; Gem.	232
Oberbolheim; Gem.	64
Oberbruch; Gem.	72
Oberdielfen; Gem.	222
Oberdollendorf; Gem.	54
Oberdress; Gem.	36
Oberdresselndorf; Gem.	212
Oberelfringhausen; Gem.	196
Oberelvenich; Gem.	44
Oberembt; Gem.	30
Oberense; Gem.	228
Oberfischbach; Gem.	216
Obergartem; Gem.	42
Oberhausen; Stkr.	2
- , Gem.	82
Oberhees; Gem.	216
Oberheusingen; Gem.	216

Oberholzklaui; Gem.	216
Oberhundem; Gem.	210
Oberjüllenbeck; Gem.	118
Oberkassel (Siegkreis); Gem.	54
Oberkirchen; Gem.	208
Oberlütbe; Gem.	162
Obermarsberg; St.	188
Obermaubach-Schlagstein; Gem.	62
Obernau; Gem.	220
Obernbeck; Gem.	140
Obernndorf, Kr. Siegen; Gem.	218
- , Kr. Wittgenstein; Gem.	246
Obernnetphen; Gem.	220
Obernndorf; Gem.	122
Oberpleis; Gem.	54
Oberschelden; Gem.	216
Oberschledorn; Gem.	190
Oberschönnhagen; Gem.	130
Obersdorf; Gem.	222
Obersetzen; Gem.	220
Obersprockhövel; Gem.	194
Oberstüter; Gem.	196
Oberszier; Gem.	62
Obrighoven-Lackhausen; Gem.	22
Ochtrup; St.	110
Odendorf; Gem.	36
Odenthal; Gem.	48
Öchelhausen; Gem.	218
Oedekoven; Gem.	34
Oeding; Gem.	92
Oedingen; Gem.	208
Oedt; Gem.	14
Oelde; St.	94
Oelde; Kapl.; Gem.	94
Oelgershausen; Gem.	220
Oer-Erkenschwick; Gem.	106
Oerlinghausen; St.	150
Oesbern; Gem.	198
Oesdorf; Gem.	122
Österiden; Gem.	204
Oesterholz; Gem.	130
Österweg; Gem.	134
Österwiehe; Gem.	178
Östinghausen; Gem.	232
Östrich; Gem.	200
Östinghausen; Gem.	138
Oettern-Breske; Gem.	130
Oeventrop; Gem.	184
Oeynhausen; Gem.	146
Oeynhausen, Bad; St.	162
Offelten; Gem.	160
Ohren; Gem.	130
Oldweiler; Gem.	68
Oldendorf bei Borgholzhausen; Gem.	134
Oldentrup; Gem.	118
Oldinghausen; Gem.	136
Olfen; St.	104
Olfen, Kapl.; Gem.	104
Ollheim; Gem.	36
Olpe; St.	208
- , Gem.	50
- -Land; Gem.	210
Olberg; Gem.	188
Opherdicks; Gem.	240
Ophoven; Gem.	72
Opladen; St.	26
Opmünden; Gem.	230
Oppendorf; Gem.	158
Oppenwehe; Gem.	158
Orsbeck; Gem.	72
Orsoy; St. u. Land.	20
Ossendorf; Gem.	176
Ossum-Bösinghoven; Gem.	14
Ostbarthausen; Gem.	134
Ostbevern; Gem.	114
Ostbüderich; Gem.	232
Ostbüren; Gem.	234
Ostenfelde; Gem.	114
Ostenland; Gem.	170
Osterath; Gem.	14
Osterbünen; Gem.	236
Osterflörich; Gem.	238

	Seite
Osterhagen; Gem.	128
Osterwick; Gem.	140
Osthelden; Gem.	214
Ostinghausen; Gem.	212
Ostkilver; Gem.	140
Osttinnen; Gem.	226
Osttinnen; Gem.	238
Ostwig; Gem.	206
Ottbergen; Gem.	146
Ottenhausen; Gem.	148
Ottanstein; Dorf, Gem.	92
Ottmarsbocholt; Gem.	104
Ovenhausen; Gem.	146
Ovenstätt; Gem.	166
Overath; Gem.	48
Overbeck; Gem.	24
Overberge; Gem.	236
Overhagen; Gem.	202

P

Padberg; Gem.	192
Paderborn; St.	168
Päppinghausen; Gem.	168
Paffendorf; Gem.	30
Palmerheim; Gem.	40
Papenhausen; Gem.	154
Papenhöfen; Gem.	150
Paradiese; Gem.	226
Parait; Gem.	228
Pattern b. Aldenhoven; Gem.	74
- b. Mersch; Gem.	76
Pech; Gem.	38
Peckeloh; Gem.	136
Peckelsheim; St.	174
Pelkum; Gem.	236
Pesch, Kr. Grevenbroich; Gem.	10
-, Kr. Schleiden; Gem.	86
Petershagen; St.	166
Pfalsdorf; Gem.	16
Pier; Gem.	60
Pingsheim; Gem.	40
Pivitsheide Vogtei Heiden; Gem.	130
- Vogtei Lage; Gem.	130
Plettenberg; St.	180
Plittershagen; Gem.	216
Pödinghausen; Gem.	136
Pömben; Gem.	144
Poll; Gem.	64
Polsum; Gem.	108
Pont; Gem.	8
Porselen; Gem.	72
Pors; Gem.	48
Pottenhausen; Gem.	130
Praest; Gem.	26
Pr. Oldendorf; St.	160
Puderbach; Gem.	246
Pütz; Gem.	32
Puffendorf; Gem.	70
Pulheim; Gem.	46

Qu

Quadrath-Iohendorf; Gem.	30
Queckenberg; Gem.	56
Quelle; Gem.	116
Quernheim; Gem.	140
- -Stift; Gem.	140
Quetsen; Gem.	168

R

Raderhorst; Gem.	168
Radevormwald; St.	26
Radinghausen; Gem.	194
Raesfeld; Gem.	98
Rahden; Gem.	160
Rahrbach; Gem.	210
Ramershoven; Gem.	36
Ramsbeck; Gem.	206
Ramsdorf; St.	98
-, Kapl; Gem.	98

Banderath; Gem.	70
Barbach; Gem.	208
Rath bei Nörvenich; Gem.	64
Ratingen; St.	4
Raumland; Gem.	242
Rebbake; Gem.	122
Recke; Gem.	112
Recklinghausen; Stkr.	90
Recklingsen; Gem.	226
Reelkirchen; Gem.	130
Reelsen; Gem.	144
Rees; St.	28
Reets; Gem.	82
Referinghausen; Gem.	190
Rehme; Gem.	166
Rehmerloh; Gem.	140
Reiste; Gem.	206
Remblinghausen; Gem.	208
Remmighausen; Gem.	130
Remscheid; Stkr.	2
Retzen; Gem.	154
Rhade; Gem.	108
Rheda; St.	176
Rhede; Gem.	98
Rhedebrügge; Gem.	96
Rheder; Gem.	144
Rheidt; Gem.	54
Rheinbach; St.	32
Rheinberg; St.	20
Rheine; St.	108
Rheine links der Ems; Gem.	110
- rechts der Ems; Gem.	110
Rheinhausen; St.	20
Rheinkamp; Gem.	20
Rheurd; Gem.	20
Rheydt; Stkr.	2
Rhode; Gem.	210
Rhynern; Gem.	238
Richstein; Gem.	242
Richterich; Gem.	56
Riesel; Gem.	144
Riesenbeck; Gem.	112
Rietberg; St.	178
Rimbeck; Gem.	176
Rindern; Gem.	18
Ringenberg; Gem.	24
Rinkerode; Gem.	106
Rinsdorf; Gem.	222
Rinthe; Gem.	242
Ripdorf; Gem.	82
Rischenau; Gem.	130
Rixbeck; Gem.	206
Rixen; Gem.	194
Robringhausen; Gem.	200
Roderath; Gem.	86
Rödingen; Gem.	78
Rödinghausen; Gem.	140
Röllingsen; Gem.	226
Römershagen; Gem.	210
Rönsahl; Gem.	182
Rösebeck; Gem.	172
Rösenbeck; Gem.	194
Rösrath; Gem.	48
Roetgen; Gem.	80
Rüttgen; Gem.	34
Rövenich; Gem.	44
Rohr; Gem.	86
Rohren; Gem.	78
Roitzheim; Gem.	40
Rolfzen; Gem.	148
Rommerskirchen; Gem.	10
Rondorf; Gem.	46
Rorup; Gem.	102
Rosbach; Gem.	50
Rosellen; Gem.	12
Rosenhagen; Gem.	168
Rotenhausen; Gem.	136
Roth; Gem.	142
Rothauffeln; Gem.	162
Rottingdorf; Gem.	136
Rott, Kr. Lemgo; Gem.	154
-, Kr. Monschau; Gem.	80

S

Saalhausen; Gem.	210
Sabbenhausen; Gem.	130
Saefelen; Gem.	72
Saerbeck; Gem.	104
Salchendorf, Kr. Siegen, Amt Bur-	
bach; Gem.	212
-, Kr. Siegen, Amt Netphen; Gem.	220
Salmorth; Gem.	16
Salakotten; St.	122
Salzflun, Bad; St.	150
Sandbockum; Gem.	236
Sande; Gem.	170
Sandebeck; Gem.	148
Sankt Hubert; Gem.	14
Sankt Mauritz; Gem.	106
Sankt Tönis; Gem.	14
Sankt Vit; Gem.	178
Sassenberg; St.	114
Sassendorf, Bad; Gem.	230
Sassenhausen; Gem.	242
Saßmannshausen; Gem.	246
Satsvey-Firmenich; Gem.	44
Schaffhausen; Gem.	70
Schale; Gem.	112
Schalksmühle; Gem.	182
Schallern; Gem.	202
Schameder; Gem.	244
Schapidetten; Gem.	104
Scharfenberg; Gem.	194
Scharmede; Gem.	122
Scheiderhöhe; Gem.	52
Scheidungen; Gem.	232
Scherfede; Gem.	176
Schermbeck; Gem.	24
Schieder; Gem.	130
Schiefbahn; Gem.	14
Schierwaldenrath; Gem.	70
Schlangen; Gem.	130
Schleiden; Gem.	74
-, Eifel; St.	80
Schlich-D'horn; Gem.	58
Schlipprüthen; Gem.	208
Schlückingen; Gem.	232
Schlüsselburg; St.	168
Schmalbroich; Gem.	14
Schmallenberg; St.	208
Schmechten; Gem.	144
Schmedissen; Gem.	130
Schmehausen; Gem.	238
Schmerlecke; Gem.	202
Schmidt; Gem.	78
Schmidtheim; Gem.	86
Schnathorst; Gem.	160
Schneppenbaum; Gem.	18
Schöller; Gem.	6
Schöna; Gem.	42
Schöneck; Gem.	130
Schöneberg; Gem.	146
Schöneiseiffen; Gem.	82
Schönhagen; Gem.	154

	Seite
Schönholthausen; Gem.	208
Schöppingen, Kapl.; Gem.	90
-, Wieghold; Gem.	90
Schötmar; St.	150
Schöneberg; Gem.	232
Schophoven; Gem.	60
Schröttinghausen, Kr. Halle; Gem.	136
-, Kr. Lüneburg; Gem.	160
Schuckenbaum; Gem.	154
Schüller; Gem.	242
Schümm; Gem.	70
Schwalenberg; St.	124
Schwanenberg; Gem.	68
Schwaney; Gem.	170
Schwarzenau; Gem.	242
Schwarzenmoor; Gem.	138
Schweckhausen; Gem.	174
Schwefe; Gem.	226
Schweicheln-Bernbeck; Gem.	138
Schweinheim; Gem.	40
Schwentrup; Gem.	154
Schwelle; Gem.	122
Schwelm; St.	194
Schwenningdorf; Gem.	140
Schwerfen; Gem.	44
Schwerte; St.	198
Schwitten; Gem.	198
Sechtem; Gem.	32
Seelbach; Gem.	222
Seelenfeld; Gem.	168
Seelscheid; Gem.	52
Selbeck; Gem.	154
Selhausen; Gem.	58
Selm; Gem.	102
Sende; Gem.	178
Senden; Gem.	102
Sendenhorst; St.	92
-, Kapl; Gem.	94
Sennel; Gem.	116
- II; Gem.	116
Seppenrade; Gem.	102
Seringhausen; Gem.	202
Setterich; Gem.	70
Sevelen; Gem.	6
Sichtigvor; Gem.	188
Siddessen; Gem.	174
Siddinghausen, Kr. Buren; Gem.	120
-, Kr. Unna; Gem.	240
Siebenhöfen; Gem.	130
Siedlinghausen; Gem.	188
Siegburg; St.	50
- Mülldorf; Gem.	52
Siegen; Stkr.	180
Sieglay; Gem.	50
Siekhols; Gem.	130
Siele; Gem.	136
Sielhorst; Gem.	160
Siersdorf; Gem.	74
Sieveringen; Gem.	228
Sievernich; Gem.	66
Silbach; Gem.	192
Silixen; Gem.	154
Silschede; Gem.	196
Simmerath; Gem.	80
Sindorf; Gem.	32
Sinnerdorf; Gem.	46
Sinsenich; Gem.	44
Sistig; Gem.	84
Sönnern; Gem.	238
Soest; St.	222
Sötenich; Gem.	84
Sohlbach, Kr. Siegen, Amt Netphen; Gem.	220
-, Kr. Siegen; Amt Weidenau; Gem.	222
Solingen; Stkr.	2
Soller; Gem.	66
Sommersell, Kr. Hörter; Gem.	146
-, Kr. Lemgo; Gem.	156
Sonneborn; Gem.	156
Sonsbeck; Gem.	22
Spence; Gem.	142
Spexard; Gem.	176
Spork, Kr. Borken; Gem.	96

	Seite
Spork, Kr. Detmold; Gem.	132
Spadow; Gem.	138
Stadtlohn; St.	90
Stahle; Gem.	146
Steckenborn; Gem.	80
Stedefreund; Gem.	140
Steinbach; Gem.	246
Steinhagen; Gem.	134
Steinhausen; Gem.	120
Steinheim; St.	148
Steinstraß; Gem.	78
Stemel; Gem.	186
Stemmen; Gem.	156
Stemmer; Gem.	166
Stenden; Gem.	6
Stendenbach; Gem.	214
Stenern; Gem.	96
Stentrop; Gem.	234
Stetternich; Gem.	78
Stieldorf; Gem.	54
Stirpe; Gem.	202
Stockheim; Gem.	58
Stocklarn; Gem.	226
Stockum, Kr. Arnberg; Gem.	186
-, Kr. Lidinghausen; Gem.	102
-, Kr. Soest; Gem.	228
-, Kr. Unna; Gem.	240
Störmede; Gem.	206
Stolberg (Rhld.); St.	56
Stommeln; Gem.	46
Stotzheim; Gem.	40
Straberg; Gem.	12
Straelen; St.	6
Straß; Gem.	64
Straßfeld; Gem.	40
Stranch; Gem.	80
Strickherdicke; Gem.	234
Ströhen/Pr.; Gem.	162
Stromberg; Gem.	94
Strümp; Gem.	14
Struthitten; Gem.	212
Stünzel; Gem.	242
Stukenbrock; Gem.	172
Suderwick; Gem.	96
Süchteln; St.	12
Süddinker; Gem.	238
Südfelde; Gem.	166
Südhamern; Gem.	164
Südkamen; Gem.	240
Südkirchen; Gem.	102
Südlengern; Gem.	138
Südlohn, Wieghold; Gem.	92
Süggerath; Gem.	70
Sümmern; Gem.	198
Sünninghausen; Gem.	94
Sundern, Kr. Arnberg; Gem.	186
-, Kr. Herford; Gem.	140
-, Kr. Lüneburg; Gem.	160
Süstersee; Gem.	72
Suttrop; Gem.	204

T

	Seite
Talle; Gem.	156
Tecklenburg; St.	112
Telgte; St.	106
-, Kapl; Gem.	106
Terngern; Gem.	160
Tetz; Gem.	76
Teveren; Gem.	68
Theenhausen; Gem.	136
Theesen; Gem.	118
Theiningsen; Gem.	228
Thöningesen; Gem.	226
Thüle; Gem.	122
Thülen; Gem.	194
Thum; Gem.	58
Tietelsen; Gem.	142
Till-Moyland; Gem.	18
Tintrup; Gem.	132
Titmaringhausen; Gem.	190
Tits; Gem.	78
Todenfeld; Gem.	36

	Seite
Todtenhausen; Gem.	166
Tönisberg; Gem.	14
Tondorf; Gem.	86
Tonnenheide; Gem.	162
Troisdorf; Gem.	50
Trophagen; Gem.	132
Trupbach; Gem.	222
Tüddern; Gem.	72
Türnich; Gem.	30
Tungerloh-Kapellen; Gem.	100
Tungerloh-Pröbsting; Gem.	100
Twiehausen; Gem.	160
Twisteden; Gem.	8

U

	Seite
Ubbdiesen-Lippe; Gem.	118
Uckendorf; Gem. u. Stockem.	54
Uckerath; Gem.	50
Udenbreth; Gem.	82
Udorf; Gem.	192
Übach-Palenberg; Gem.	68
Üdelhoven; Gem.	82
Udem; Gem.	18
Udemerbruch; Gem.	20
Udemerfeld; Gem.	20
Üdingen; Gem.	60
Uelde; Gem.	202
Ulpnich; Gem.	44
Uelsen; Gem.	240
Uentrop, Kr. Arnberg; Gem.	184
-, Kr. Unna; Gem.	238
Uffeln; Gem.	164
Ulenburg; Gem.	140
Ummeln; Gem.	116
Unglinghausen; Gem.	220
Unna; St.	234
Unterbruch; Gem.	70
Unterlütbe; Gem.	162
Untermaubach; Gem.	64
Upsprunge; Gem.	122
Urft; Gem.	84

V

	Seite
Vahlhausen b. Detmold; Gem.	132
- b. Horn; Gem.	132
Valbert; Gem.	182
Valdorf; Gem.	142
Vardingholt; Gem.	98
Varenholz, Flecken; Gem.	156
Varenzell; Gem.	178
Varl; Gem.	162
Veen; Gem.	22
Veert; Gem.	8
Vehlage; Gem.	158
Vehlingen; Gem.	24
Velbert; St.	4
Veldrom; Gem.	132
Velen, Dorf; Gem.	98
Vellern; Gem.	94
Vellinghausen; Gem.	226
Velmede; Gem.	206
Velsen; Gem.	114
Veltheim; Gem.	164
Venne; Gem.	104
Vennebeck; Gem.	164
Venrath; Gem.	68
Verl; Gem.	178
Verlar; Gem.	122
Verne; Gem.	122
Vernich; Gem.	44
Vernum; Gem.	6
Versmold; St.	136
Vettweiß; Gem.	66
Viersen; Stkr.	2
Villiget; Gem.	200
Villip; Gem.	38
Vilsendorf; Gem.	118
Vinsebeck; Gem.	148
Visbeck; Gem.	184
Vlatten; Gem.	84
Vlotho; St.	142

Vöckinghausen; Gem.	238
Völlinghausen, Kr. Lippstadt; Gem.	202
-, Kr. Soest; Gem.	228
Voerde (Nrh.); Gem.	2
Voerden; St.	150
Vohren; Gem.	114
Volbringen; Gem.	228
Volkholz; Gem. u. Heiligenborn.	246
Volkpringhausen; Gem.	184
Volmarstein; Gem.	196
Volmerdingen; Gem.	166
Volmsberg; Gem.	222
Vorhelm; Gem.	94
Vornwald; Gem.	218
Vorst; Gem.	14
Vossenack; Gem.	80
Vosheide; Gem.	156
Voswinkel; Gem.	186
Vrasselt; Gem.	26
Vreden; St.	90
Vussem-Bergheim; Gem.	84

W

Wachendorf; Gem.	44
Wachtendonk; Gem.	6
Waddenhausen; Gem.	132
Wadersloh; Gem.	94
Währentrup; Gem.	156
Wahlbach; Gem.	212
Wahlen; Gem.	84
Wahlscheid; Gem.	50
Wahnbeck; Gem.	156
Walbeck; Gem.	8
Waldbauer; Gem.	196
Waldröhl; Gem.	48
Waldenrath; Gem.	72
Waldfleucht; Gem.	72
Waldhausen; Gem.	188
Waldniel; Gem.	14
Waldorf; Gem.	82
Waldvellen; Gem.	98
Walheim; Gem.	56
Wallenbrück; Gem.	142
Wallenthal; Gem.	84
Walperadorf; Gem.	220
Walstedde; Gem.	102
Walsum; Gem.	2
Waltringen; Gem.	228
Waltringhausen; Gem.	202
Waltrup; St.	108
Wambeln; Gem.	238
Wamel; Gem.	228
Wandhofen; Gem.	200
Wankum; Gem.	6
Wanne-Eickel; Stkr.	180
Warbeyen; Gem.	16
Warburg; St.	172
Wardhausen; Gem.	18
Wardt; Gem.	20
Warendorf; St.	112
Warmen; Gem.	234
Warstein; St.	188
Wassenberg; Gem.	74
Wasserkurl; Gem.	240
Wattenscheid; Stkr.	180
Weckinghausen; Gem.	202
Weddinghofen; Gem.	240
Weetfeld; Gem.	236
Weeze; Gem.	6
Wegberg; Gem.	66
Wehden; Gem.	158
Wehe; Gem.	162
Wehr; Gem.	72
Wehrden; Gem.	142
Wehren; Gem.	132
Weiberg; Gem.	120
Weickede; Gem.	204
Weide; Gem.	246
Weidenau; Gem.	222

Weidenhausen; Gem.	242
Weidesheim; Gem.	40
Weiler am Berge; Gem.	44
Weiler in der Ebene; Gem.	44
Weilerswist; Gem.	44
Weine; Gem.	120
Weisweiler; Gem.	60
Welbergen; Gem.	110
Welda; Gem.	176
Welldorf; Gem.	78
Wellentrup, Kr. Detmold; Gem.	132
-, Kr. Lemgo; Gem.	156
Welper; Gem.	194
Welstorf; Gem.	156
Wels; Gem.	76
Wemlighausen; Gem.	242
Wenzau; Gem.	60
Wenden; Gem.	210
Wendlinghausen; Gem.	156
Wengern; Gem.	196
Wenholthausen; Gem.	206
Wenigloh; Gem.	186
Werdohl; St.	180
Werfen; Gem.	138
Werl; St.	222
Werl-Aspe; Gem.	156
Wermelskirchen; St.	28
Werne a.d.Lippe; St.	102
Werries; Gem.	238
Wersum; Gem.	112
Werste; Gem.	166
Werth; St.	96
Werthenbach; Gem.	220
Werther; St.	136
Wertherbruch; Gem.	22
Werthhoven; Gem.	38
Wescke; Gem.	96
Wesel; St.	22
Weselerwald; Gem.	26
Weslarn; Gem.	226
Wesseling; Gem.	46
Wessendorf; Gem.	92
Wessum; Gem.	92
Westbarthausen; Gem.	134
Westbvern; Gem.	106
Westbülerich; Gem.	232
Westerborken; Gem.	98
Westenfeld; Gem.	184
Westenholz; Gem.	170
Westerbänen; Gem.	236
Westerreiden; Gem.	204
Westeranger; Gem.	136
Westerholt; St.	106
Westerkappeln; Gem.	112
Westerloh; Gem.	170
Westerkotten; Gem.	202
Westerwiehe; Gem.	178
Weetheim; Gem.	124
Westhemmerde; Gem.	240
Westhofen; St.	200
Westick bei Kären; Gem.	240
Westkilver; Gem.	140
Westkirchen; Gem.	114
Westönnen; Gem.	232
Westorf; Gem.	156
Westrich; Gem.	228
Westrup; Gem.	158
Westtinnen; Gem.	238
Wetten; Gem.	8
Wetter (Ruhr); St.	194
Wettingen; Gem.	110
Wewelinghoven; St.	8
Wewelsburg; Gem.	120
Wewer; Gem.	170
Weyer; Gem.	88
Wichlinghausen; Gem.	134
Wichrich; Gem.	46
Wickede; Gem.	232
Wickrath; Gem.	10
Wiedenbrück; St.	176


Wiedenfeld; Gem.	30
Wiederstein; Gem.	212
Wiehagen; Gem.	232
Wiehl; Gem.	48
Wiembeck; Gem.	156
Wiemeringhausen; Gem.	190
Wiescherhöfen; Gem.	236
Wietersheim; Gem.	168
Wiggeringhausen/Werklinghausen; Gem.	202
Wilden; Gem.	222
Wildenrath; Gem.	68
Wilgersdorf; Gem.	222
Willebadessen; St.	174
Willegassen; Gem.	174
Willich; Gem.	14
Wilnsdorf; Gem.	222
Wimbern; Gem.	198
Winden; Gem.	60
Windheim; Gem.	168
Wingeshausen; Gem.	244
Winnekendonk; Gem.	8
Winterberg; St.	188
Winterscheid; Gem.	54
Wiss; Gem.	196
Wipperfeld; Gem.	50
Wipperfürth; St.	48
Wippringsen; Gem.	230
Wissel; Gem.	18
Wisselward; Gem.	18
Wissentrup; Gem.	132
Wissersheim; Gem.	64
Wiskirchen; Gem.	44
Witten; Stkr.	180
Witterschlick; Gem.	34
Wittlaer; Gem.	4
Witzhelden; Gem.	26
Wöbbel; Gem.	132
Wörderfeld; Gem.	132
Wolbeck, Kapl.; Gem.	106
Wolbeck, Wiegbold; Gem.	106
Wollersheim; Gem.	62
Womelsdorf; Gem.	244
Wormbach; Gem.	208
Wormeln; Gem.	176
Wormerendorf; Gem.	36
Wulfer-Bexten; Gem.	156
Wülfrath; St.	4
Wulfte; Gem.	194
Wullen; Gem.	92
Wulpke; Gem.	164
Wünneberg; St.	124
Würgassen; Gem.	144
Würgendorf; Gem.	212
Wurm; Gem.	70
Wurselen; St.	56
Wüschheim; Gem.	40
Wüsten; Gem.	156
Wulfen; Gem.	108
Wulferdingen; Gem.	166
Wulmeringhausen; Gem.	190
Wunderthausen; Gem.	244
Wuppertal; Stkr.	2
Wylar; Gem.	18


X

Xanten; St.	20
-------------	----

Z

Zeppenfeld; Gem.	212
Zingsheim; Gem.	88
Zinse; Gem.	244
Zons; St.	8
Züllighoven; Gem.	38
Zülpich; St.	58
Züschen; Gem.	190
Zweifall; Gem.	80
Zyfflich; Gem.	18





22
1850