



KOMMUNALWAHLEN 2014

Ergebnisse nach Gemeinden in Nordrhein-Westfalen

Heft 4



Kommunalwahlen 2014

Heft 4

Ergebnisse nach Gemeinden
in Nordrhein-Westfalen

Fotorechte Umschlag:

- © Foto: Wolfgang Meier, 1991
- © Foto: Martin Rölen, 2008
- © Stadt Detmold
- © Archiv Stadt Dorsten; 2008
- © Foto: Helmut Obers
- © Stadt Erftstadt; Foto: Margret Leder, 2007
- © Stadt Grevenbroich, Bildarchiv Presse- und
Öffentlichkeitsarbeit; Foto: Josef Neukirchen, 1996
- © Stadt Hattingen; Foto: Ulrich Kestler, 2005
- © Foto: Michael de Clerque, 2003
- © Stadt Lippstadt
- © Stadt Moers
- © Presseamt Münster
- © Stadt Ratingen; Foto: Erhard Raßloff, 2005
- © Stadtarchiv Sankt Augustin;
Foto: Michael Becker, 2003
- © Stadt Sto berg
- © Pressestelle der Stadt Troisdorf;
Foto: Peter Sonnet, 2005
- © Foto: Uwe Hasche, 2005
- © Stadt Velbert
- © Stadt Warendorf; Foto: Reinhard Pellinghaus
- © Stadt Wesel; 2005
- © Foto: Michael Pluschke, 2007

Mit freundlicher Unterstützung des Pressesprechers vom Städte- und
Gemeindebund NRW, Martin Lehrer.

Bestell-Nr. B863 2014 51

Information und Technik Nordrhein-Westfalen, Geschäftsbereich Statistik
Mauerstraße 51, 40476 Düsseldorf • Postfach 10 11 05, 40002 Düsseldorf
Telefon 0211 9449-01 • Telefax 0211 9449-8000
Internet: <http://www.it.nrw.de>
E-Mail: poststelle@it.nrw.de

Erschienen im März 2015, korrigiert am 11. Mai 2015.

(Die korrigierten Ergebnisdarstellungen betreffen die
Städte Duisburg, Bonn, Bottrop, Gelsenkirchen, Dortmund und Hagen.
Lfd. Nr. 13–17, 72, 73, 75, 88–90, 93–95, 118– 26, 128–130 und 132–134
Seiten 203, 206–213, 222–241, 250–265 in der Tabelle 4.),
korrigiert am 3. April 2023 (Seite 7)

Preis dieser Ausgabe:
14,30 EUR

Alle Statistischen Berichte finden Sie als PDF-Datei zum kostenlosen
Download in unserer Internet-Rubrik „Publikationsservice“.
© Information und Technik NRW, Düsseldorf, 2015
Auszugsweise Vervielfältigung und Verbreitung mit Quellenangabe gestattet.

Inhalt

Seite

Parteien und Wählergruppen (WGR) bei den Kommunalwahlen am 25.Mai 2014	5
--	---

Tabellenteil

1. Zusammenfassende Übersicht der Wahlergebnisse für die Vertretungen der kreisangehörigen Gemeinden	
a) Wahlberechtigte, Wähler, ungültige Stimmen	21
b) Gültige Stimmen	22
c) Gewählte Vertreter	26
2. Wahlen zu den Vertretungen der kreisangehörigen Gemeinden	
a) Wahlberechtigte, Wähler, ungültige Stimmen	30
b) Gültige Stimmen	48
c) Gewählte Vertreter	120
3. Zusammenfassende Übersicht der Wahlergebnisse für Bezirksvertretungen	
a) Wahlberechtigte, Wähler, ungültige Stimmen	193
b) Gültige Stimmen	194
c) Gewählte Vertreter	198
4. Wahlen zu den Bezirksvertretungen in den kreisfreien Städten	
a) Wahlberechtigte, Wähler, ungültige Stimmen	203
b) Gültige Stimmen	210
c) Gewählte Vertreter	238

Verzeichnis der kreisfreien Städte und kreisangehörigen Gemeinde

Grafiken zu den Kommunalwahlen 2014 in Nordrhein-Westfalen

Zeichenerklärung

(nach DIN 55 301)

0	weniger als die Hälfte von 1 in der letzten besetzten Stelle, jedoch mehr als nichts
–	nichts vorhanden (genau null)
...	Zahlenwert lag bei Redaktionsschluss noch nicht vor
x	Tabellenfach gesperrt, da Aussage nicht sinnvoll

Parteien bei den Kommunalwahlen am 25. Mai 2014

CDU	Christlich Demokratische Union Deutschlands
SPD	Sozialdemokratische Partei Deutschlands
GRÜNE	BÜNDNIS 90/DIE GRÜNEN
FDP	Freie Demokratische Partei
DIE LINKE ¹⁾	DIE LINKE
PRO NRW	Bürgerbewegung PRO NRW
NPD	Nationaldemokratische Partei Deutschlands
REP	DIE REPUBLIKANER
ÖDP	Ökologisch-Demokratische Partei
ZENTRUM	Deutsche Zentrumspartei - Älteste Partei Deutschlands gegründet 1870
DKP	Deutsche Kommunistische Partei
Volksabstimmung ²⁾	Ab jetzt...Demokratie durch Volksabstimmung
PIRATEN	Piratenpartei Deutschland
SO!	Partei für Soziales und Ökologie
Die PARTEI	Partei für Arbeit, Rechtsstaat, Tierschutz, Elitenförderung und basisdemokratische Initiative
LD	Liberales Demokraten - die Sozialliberalen -
AfD	Alternative für Deutschland
ARMINIUS - Bund	ARMINIUS - Bund des deutschen Volkes
EINHEIT	Aussiedler und Migranten Partei Deutschland
BIG	Bündnis für Innovation & Gerechtigkeit
DUW	Demokratische Unabhängige Wählervereinigung
DIE RECHTE ³⁾	DIE RECHTE
DIE VIOLETTEN	Die Violetten
FAMILIE	Familien-Partei Deutschlands
Tierschutzpartei	PARTEI MENSCH UMWELT TIERSCHUTZ
PETO	PETO - Die Junge Alternative
AUFBRUCH C	AUFBRUCH C
DIE BÜRGER ³⁾	DIE BÜRGER

1) Frühere Bezeichnungen »Partei des Demokratischen Sozialismus (PDS)« sowie »Die Linkspartei. (Die Linke.)« – 2) Frühere Bezeichnung »Ab jetzt...Bündnis für Deutschland Partei für Volksabstimmung und gegen Zuwanderung ins „Soziale Netz“ (Deutschland)« – 3) Partei führt keine Kurzbezeichnung

Wählergruppen (WGR) bei den Wahlen zu den Vertretungen der kreisangehörigen Gemeinden am 25. Mai 2014

Kreis Kleve

Emmerich am Rhein, Stadt	WGR 1	Bürgergemeinschaft Emmerich (BGE)
	WGR 2	Bürgergemeinschaft Sozialer Demokraten e.V. (BSD.NRW)
Goch, Stadt	WGR 1	Bürger Forum Goch e.V. (BFG)
	WGR 2	Goch Bürgervereinigung Zukunft in Goch e.V. (ZIG)
Kalkar, Stadt	WGR 1	Freie Bürger für Kalkar (FBK)
	WGR 2	Forum Kalkar (Forum)
Kerken	WGR 1	BVK
Kevelaer, Stadt	WGR 1	Kevelaerer Bürgervereinigung (KBV)
Kleve, Stadt	WGR 1	Freie Wählergemeinschaft Offene Klever (OK)
Straelen, Stadt	WGR 1	Grüne Opposition Straelen (GO/Grüne)
	WGR 2	Freie Wähler-Bürger für Straelen e.V. (FW)
Wachtendonk	WGR 1	Wankumer Wählergemeinschaft (WWG)
	WGR 2	Wachtendonker Bürgerverein e.V. (WBV)

Kreis Mettmann

Erkrath, Stadt	WGR 1	Bürger mit Umweltverantwortung (BmU)
Haan, Stadt	WGR 1	Grün Alternative Liste (GAL)
	WGR 2	Unabhängige Wählergemeinschaft Haan (UWG)
	WGR 3	"Bürgerinitiative Wählergemeinschaft Lebenswertes Haan e.V. (WHL)"
Heiligenhaus, Stadt	WGR 1	Wahl Alternative Heilighauser Liste (WAHL)
Hilden, Stadt	WGR 1	Bürgeraktion Hilden (BA)
	WGR 2	Allianz für Hilden (Allianz)
Langenfeld (Rhld.), Stadt	WGR 1	Bürgergemeinschaft Langenfeld (B/G/L)
Mettmann, Stadt	WGR 1	Unabhängige-Bürger-Wähler-Gemeinschaft e.V. (UBWG)
Ratingen, Stadt	WGR 1	Bürger-Union
Velbert, Stadt	WGR 1	Wählergemeinschaft Velbert-anders (Velbert anders)
	WGR 2	Unabhängige Velberter Bürger (UVB)
	WGR 3	Wählergemeinschaft Sozial Liberaler Bürger Velbert (SLB)
	WGR 4	Wählergemeinschaft Neues Velbert (Neues Velbert)
Wülfrath, Stadt	WGR 1	"Freie Wählergemeinschaft Wülfrather Gruppe e.V. (WG)"

Kreis Neuss

Dormagen, Stadt	WGR 1	Ein Herz für Dormagen
Grevenbroich, Stadt	WGR 1	Unabhängige Wählergemeinschaft Grevenbroich (UWG)
	WGR 2	Freie Wähler Grevenbroich e.V. (FBG)
	WGR 3	Aktive Bürger Grevenbroich (ABG)
	WGR 4	Mein Grevenbroich
Jüchen	WGR 1	Freie Wählergemeinschaft Jüchen (FWG)
	WGR 2	Sozial-Ökologische Wahlalternative Jüchen (SÖWA)
Kaarst, Stadt	WGR 1	Unabhängige Wählergemeinschaft Kaarst (UWG Kaarst)
Korschenbroich, Stadt	WGR 1	Die Aktive (Aktive)
	WGR 2	Unabhängige Linke Liste Rhein-Kreis Neuss (ULLi)
Meerbusch, Stadt	WGR 1	"Unabhängige Wählergemeinschaft Meerbusch (UWG Meerbusch)"
Neuss, Stadt	WGR 1	"Unabhängige Wählergemeinschaft Neuss (UWG Neuss)"
Rommerskirchen	WGR 1	Unabhängige Wählergemeinschaft Rommerskirchen (UWG Rommerskirchen)

Kreis Viersen

Brüggen	WGR 1	Unabhängige Brachter Wählergemeinschaft (UBW)
	WGR 2	Alternative Wählergemeinschaft Brüggen (AWB)
Kempfen, Stadt	WGR 1	Freie Wähler Kempfen (FWK)
Nettetal, Stadt	WGR 1	Aktive Bürger Nettetal (ABN)
	WGR 2	Wir in Nettetal (WIN)
Niederkrüchten	WGR 1	Christlich kommunale Gemeinschaft Niederkrüchten (CWG)
Tönisvorst, Stadt	WGR 1	Unabhängige Wählergemeinschaft Tönisvorst (UWT)
	WGR 2	Gemeinschaft Unabhängiger Tönisvorster e.V. (GUT)
Viersen, Stadt	WGR 1	Für Viersen (Für VIE)

Noch: **Wählergruppen (WGR) bei den Wahlen zu den Vertretungen der kreisangehörigen Gemeinden am 25. Mai 2014**

Kreis Wesel

Dinslaken, Stadt	WGR 1	Unabhängigen Bürgervertretung Dinslaken (UBV)
	WGR 2	Offensive Dinslaken (Offensive DIN)
	WGR 3	Alternative Wählergemeinschaft Dinslaken (AWG)
Hamminkeln, Stadt	WGR 1	Unabhängige Soziale Demokraten Hamminkeln (USD)
Hünxe	WGR 1	Engagierte Bürger Hünxe (EBH)
	WGR 2	Unabhängige Wählergemeinschaft Hünxe (UWH)
Kamp-Lintfort, Stadt	WGR 1	Freie Bürger Gemeinschaft Kamp-Lintfort (FBG)
	WGR 2	Freie Wähler Kamp-Lintfort (Freie Wähler)
Moers, Stadt	WGR 1	Die Grafschafter (Grafschafter)
	WGR 2	Unabhängige Wählergemeinschaft Moers (UWG-Moers)
Neukirchen-Vluyn, Stadt	WGR 1	Neukirchen-Vluyn AUF geht's (NV AUF)
Schermbach	WGR 1	Bürger für Bürger (BfB)
Sonsbeck	WGR 1	Bürger in Sonsbeck (B.i.S.)
Voerde (Niederrhein), Stadt	WGR 1	Wählergemeinschaft Voerde (WGV)
Wesel, Stadt	WGR 1	WWW – die junge Alternative (WWW)
	WGR 2	Unabhängige Wählergemeinschaft Wesel (UWG)
Xanten, Stadt	WGR 1	Freie Bürger Initiative Xanten (FBI Xanten)
	WGR 2	Bürger Basis Xanten (BBX Xanten)

Städteregion Aachen

Alsdorf, Stadt	WGR 1	Freie Wählergemeinschaft Alsdorf (FWA)
	WGR 2	"Unabhängige Wählergemeinschaft Alsdorf (UWG-Alsdorf)"
	WGR 3	Alsdorfer Bürger Union (ABU)
Eschweiler, Stadt	WGR 1	"Unabhängige Wählergemeinschaft e.V. (UWG Eschweiler)"
Monschau, Stadt	WGR 1	Bürgerforum 21 (Bf 21)
Roetgen	WGR 1	UWG Roetgener Bürger e.V. (UWG)
Simmerath	WGR 1	"Unabhängige Wählergemeinschaft Simmerath (UWG Simmerath)"
Stolberg (Rhld.), Stadt	WGR 1	"Unabhängige Wählergemeinschaft Stolberg (UWG Stolberg)"
	WGR 2	Alternative Bürgerliste Stolberg e.V. (ABS)
Würselen, Stadt	WGR 1	Unabhängige Wählergemeinschaft Würselen (UWG Würselen)

Kreis Düren

Aldenhoven	WGR 1	Freie Wählergemeinschaft Aldenhoven (FWG)
Düren, Stadt	WGR 1	Bürger für Düren e.V. (BfD)
	WGR 2	Freie Liste (Freie Liste)
Heimbach, Stadt	WGR 1	UnabhängigeWählerVereinigung Heimbach (UWV)
Inden	WGR 1	Unabhängige Demokratische Bürger Inden e.V. (UDB)
Jülich, Stadt	WGR 1	Unabhängige Wählergemeinschaft Jülich (UWG-JÜL)
Linnich, Stadt	WGR 1	Unabhängige Wählergemeinschaft parteilose Kandidaten Linnichs (UWG PKL)
Merzenich	WGR 1	Bürger für Merzenich (BfM)
	WGR 2	aktiv für Merzenich e.V. (aktiv für Merzenich)
Nideggen, Stadt	WGR 1	Menschen für Nideggen (MFN)
	WGR 2	DIE UNABHÄNGIGEN
Nörvenich	WGR 1	Bürgerunion-Nörvenich e.V. (BU Nörvenich)
Titz	WGR 1	W.I.R. Wählerinnen und Wähler im Rat e.V. (W.I.R.)
Vettweiß	WGR 1	Bürgerinitiative Vettweiß (BI Vettweiß)

Rhein-Erft-Kreis

Bedburg, Stadt	WGR 1	Freie Wählergemeinschaft Bedburg (FWG)
Bergheim, Stadt	WGR 1	bergheim alternativ (bma)
Brühl, Stadt	WGR 1	Freie Wähler Bürger-Vereinigung Brühl (fw/bVb)
Elsdorf, Stadt	WGR 1	Kommunale Wählergemeinschaft - Stimme für Elsdorf
Erftstadt, Stadt	WGR 1	Freie Wähler Erftstadt (FW)
Frechen, Stadt	WGR 1	Perspektive für Frechen (Perspektive FW)
Hürth, Stadt	WGR 1	Freie Wähler Hürth
Kerpen, Stadt	WGR 1	Bürger Bündnis Kerpen (BBK)
	WGR 2	Unabhängige Wählergemeinschaft Kerpen (UWG)
Pulheim, Stadt	WGR 1	Bürgerverein Pulheim (bvp)
Wesseling, Stadt	WGR 1	W I R / Freie Wähler Wesseling (WIR/FWW)

Kreis Euskirchen

Bad Münstereifel, Stadt	WGR 1	Unabhängige Wähler Vereinigung Bad Münstereifel (UWV)
Blankenheim	WGR 1	Unabhängige Wählervereinigung Blankenheim (UWV)
Euskirchen, Stadt	WGR 1	Unabhängige Wählervereinigung Euskirchen (UWV)
Hellenthal	WGR 1	Unabhängige Wählervereinigung Ortsverband Hellenthal (UWV)
	WGR 2	Bürgerverein der Gemeinde Hellenthal (BVH)
Mechernich, Stadt	WGR 1	Unabhängige Wählervereinigung Mechernich (UWV)
Nettersheim	WGR 1	Unabhängige Nettersheimer Alternative (UNA)
Schleiden, Stadt	WGR 1	Unabhängige Wählervereinigung Schleiden (UWV)
Zülpich, Stadt	WGR 1	Junge Alternative Zülpich (JA Zülpich)
	WGR 2	Unabhängige Wählervereinigung Zülpich (UWV Zülpich)

Noch: **Wählergruppen (WGR) bei den Wahlen zu den Vertretungen der kreisangehörigen Gemeinden am 25. Mai 2014**

Kreis Heinsberg

Erkelenz, Stadt	WGR 1	Bürgerpartei Erkelenz
	WGR 2	Freie Wähler - Unabhängige Wählergemeinschaft Erkelenz (Freie Wähler - UWG Erkelenz)
Gangelt	WGR 1	Freie Wähler Kreis Heinsberg (FW Kreis Heinsberg)
	WGR 2	Unabhängige Bürger Gangelt e.V (UB Gangelt)
Geilenkirchen, Stadt	WGR 1	Bürgerliste Geilenkirchen (Bürgerliste)
Heinsberg, Stadt	WGR 1	Freie Wähler Kreis Heinsberg (FW Kreis Heinsberg)
Hückelhoven, Stadt	WGR 1	Freie Wähler - Unabhängige Wählergemeinschaft Hückelhoven e.V. (FW-UWG)
Selfkant	WGR 1	PRO Selfkant
Übach-Palenberg, Stadt	WGR 1	"Unabhängige Wählergemeinschaft Übach-Palenberg (UWG)"
	WGR 2	Unabhängige sozial-politische Demokraten (USPD)
Waldfeucht	WGR 1	Unabhängige Bürgergemeinschaft Waldfeucht (UBG)
Wegberg, Stadt	WGR 1	Freie Wähler Kreis Heinsberg (FW Kreis Heinsberg)
	WGR 2	Aktiv für Wegberg (AfW)

Oberbergischer Kreis

Bergneustadt, Stadt	WGR 1	"Unabhängige Wählergemeinschaft Bergneustadt (UWG)"
Engelskirchen	WGR 1	"Unabhängige Wählergemeinschaft Engelskirchen (UWG)"
Hückeswagen, Stadt	WGR 1	"Unabhängige Wählergemeinschaft Hückeswagen e.V. (UWG)"
	WGR 2	Freie aktive Bürger Hückeswagen e.V. (FaB)
Marienheide	WGR 1	"Unabhängige Wählergemeinschaft Marienheide (UWG Marienheide)"
Morsbach	WGR 1	Bürgerbewegung für Morsbach (BFM)
	WGR 2	Unabhängige Bürgerversammlung Morsbach (UBV/UWG)
Nümbrecht	WGR 1	Wählergemeinschaft Homburger Ländchen (WGHL)
Radevormwald, Stadt	WGR 1	"Unabhängige Wählergemeinschaft Radevormwald e.V. (UWG)"
	WGR 2	Alternative Liste Radevormwald (AL)
	WGR 3	LINKES FORUM
Reichshof	WGR 1	Freie Wählergemeinschaft Oberberg (FWO)
Waldbrohl, Stadt	WGR 1	Unabhängige Wählergemeinschaft Stadtverband Waldbrohl (UWG Waldbrohl)
Wiehl, Stadt	WGR 1	Unabhängige Wählergemeinschaft Wiehl (UWG Wiehl)
Wipperfurth, Stadt	WGR 1	"Unabhängige Wählergemeinschaft Wipperfurth e.V. (UWG)"

Rheinisch-Bergischer Kreis

Bergisch Gladbach, Stadt	WGR 1	Bürger für Bensberg und Bergisch Gladbach (BfBB)
	WGR 2	Demokratie 14 (D14)
	WGR 3	Bürgerpartei GL (BGL)
Burscheid, Stadt	WGR 1	Bündnis für Burscheid (Bündnis)
	WGR 2	Freie Wähler - Unabhängige Wählergemeinschaft Burscheid e.V. (FW-UWG)
Kürten	WGR 1	"Bürger für Bürger Kürten Freie Wähler e.V. (BfB Kürten)"
Leichlingen (Rhld.), Stadt	WGR 1	Freie Wähler - Unabhängige Wählergemeinschaft Leichlingen (FW-UWG)
	WGR 2	Bürgerliste Witzhelden Leichlingen (BWL)
Odenthal	WGR 1	"Unabhängige Wählergemeinschaft Odenthal (UWG Odenthal)"
	WGR 2	Bürgerliste Odenthal
Overath, Stadt	WGR 1	Bürger für Overath (BfO)
Rösrath, Stadt	WGR 1	Bürger für Rösrath (BfR)
Wermelskirchen, Stadt	WGR 1	BürgerForum
	WGR 2	WNK UWG FREIE WÄHLER

Rhein-Sieg-Kreis

Alfter	WGR 1	Freie Wähler Alfter (FW)
	WGR 2	Unabhängige Wählergemeinschaft Alfter e.V. (UWG)
Bad Honnef, Stadt	WGR 1	Bürgerblock Bad Honnef e.V. (BB)
	WGR 2	Freie Wählergemeinschaft Bad Honnef (FWG)
Bornheim, Stadt	WGR 1	Unabhängige Wähler Gemeinschaft/ Forum "Mündige Bürger" (UWG / Forum)
	WGR 2	Aktive Bürger Bornheim (ABB)
Eitorf	WGR 1	Bürger für Eitorf e.V. (BfE)
	WGR 2	Unabhängige Wählergemeinschaft Eitorf (UWG-Eitorf)
Hennef (Sieg), Stadt	WGR 1	"Die Unabhängigen Bürgerinnen und Bürger für Hennef e.V. (Die Unabhängigen)"
Königswinter, Stadt	WGR 1	Königswinterer Wählerinitiative (KöWI)
Lohmar, Stadt	WGR 1	"Unabhängige Wähler-Gemeinschaft Lohmar e.V. Die politische Alternative (UWG)"

Noch: **Wählergruppen (WGR) bei den Wahlen zu den Vertretungen der kreisangehörigen Gemeinden am 25. Mai 2014**

noch: Rhein-Sieg-Kreis

Meckenheim, Stadt	WGR 1	Bürger für Meckenheim (BfM)
	WGR 2	Unabhängige Wählergemeinschaft Meckenheim (UWG)
Neunkirchen-Seelscheid	WGR 1	Wir für Neunkirchen-Seelscheid (WfN)
Rheinbach, Stadt	WGR 1	Unabhängige Wählergemeinschaft Rheinbach (UWG)
Sankt Augustin, Stadt	WGR 1	Aufbruch! Sankt Augustin Freie Wähler Initiative (Aufbruch!)
Swisttal	WGR 1	Bürger für Swisttal (BfS)
Troisdorf, Stadt	WGR 1	REGENBOGEN
	WGR 2	Troisdorfer Bürgerunion (TBU)
Wachtberg	WGR 1	Unabhängige Wähler-Gemeinschaft Wachtberg (UWG)
	WGR 2	Unser Wachtberg

Kreis Borken

Ahaus, Stadt	WGR 1	Unabhängige Wählergruppe Ahaus (UWG)
	WGR 2	Wählergemeinschaft Wüllen (WGW)
Bocholt, Stadt	WGR 1	Stadtpartei Bocholt (Stadtpartei)
	WGR 2	"Wählergemeinschaft Soziale Liste Bocholt (Soziale Liste Bocholt)"
Borken, Stadt	WGR 1	Unabhängige Wählergemeinschaft Borken e.V. (UWG)
	WGR 2	Freie Wähler Borken (FWB)
Gescher, Stadt	WGR 1	"Unabhängige Wählergemeinschaft Gescher e.V. (UWG)"
Gronau (Westf.), Stadt	WGR 1	Unabhängige Wählergemeinschaft Gronau e.V. (UWG)
	WGR 2	Pro! Bürgerschaft Gronau (Pro! Bürgerschaft)
	WGR 3	Grün Alternative Liste Gronau (GAL)
Heiden	WGR 1	Unabhängige Wähler Gruppe Heiden (UWG)
Legden	WGR 1	"Unabhängige Wählergemeinschaft Legden-Asbeck (UWG)"
Raesfeld	WGR 1	"Unabhängige Wählergemeinschaft Raesfeld-Erle e.V. (UWG)"
Reken	WGR 1	Unabhängige Wählergemeinschaft Reken (UWG)
Schöppingen	WGR 1	"Unabhängige Wählergemeinschaft Schöppingen (UWG)"
Stadtlohn, Stadt	WGR 1	"Unabhängige Wählergemeinschaft Stadtlohn e.V. (UWG)"
Südlohn	WGR 1	"Unabhängige Wählergemeinschaft Südlohn-Oeding (UWG)"
Velen, Stadt	WGR 1	"Unabhängige Wählergemeinschaft Velen - Ramsdorf e.V. (UWG)"
Vreden, Stadt	WGR 1	"Unabhängige Wählergemeinschaft Vreden 1975 e.V. (UWG)"

Kreis Coesfeld

Ascheberg	WGR 1	Unabhängige Wählergemeinschaft Ascheberg (UWG)
Coesfeld, Stadt	WGR 1	PRO Coesfeld e.V.
	WGR 2	Aktiv für Coesfeld e.V.
Lüdinghausen, Stadt	WGR 1	"Unabhängige Wählergemeinschaft Lüdinghausen e.V. (UWG)"
Nordkirchen	WGR 1	"Unabhängige Wählergemeinschaft Nordkirchen e.V. (UWG)"
Nottuln	WGR 1	Unabhängigen Bürgergemeinschaft (UBG)
Olfen, Stadt	WGR 1	Unabhängige Wähler Gemeinschaft Olfen e.V. (UWG)
Rosendahl	WGR 1	Wählerinitiative aus Rosendahl e.V. (WIR)
Senden	WGR 1	"Unabhängige Wählergemeinschaft Senden (UWG Senden)"

Kreis Recklinghausen

Castrop-Rauxel, Stadt	WGR 1	Freie Wählerinitiative (FWI)
	WGR 2	Unabhängige-Bürger-Partei (UBP)
Datteln, Stadt	WGR 1	"Wählergemeinschaft Die Grünen Datteln (WG Die Grünen)"
	WGR 2	Unabhängige-Bürger-Partei (UBP)
	WGR 3	Dattelner Stadt-Partei (WV DSP)
Dorsten, Stadt	WGR 1	Unabhängige-Bürger-Partei (UBP)
Gladbeck, Stadt	WGR 1	Bürger in Gladbeck (BIG)
	WGR 2	Gladbecker Bürger Liste (GBL)
	WGR 3	Hartz-IV-Initiative Gladbeck (HARTZ IV)
	WGR 4	Unabhängige-Bürger-Partei (UBP)
	WGR 5	Alternative Bürgerinitiative Gladbeck (ABI)
Haltern am See, Stadt	WGR 1	Wählergemeinschaft Haltern e.V. (WGH)
	WGR 2	Unabhängige-Bürger-Partei Haltern am See (UBP)
Herten, Stadt	WGR 1	Unabhängige-Bürger-Partei Herten (UBP)
	WGR 2	"Wählerinitiative ""WIR IN HERTEN"" e.V. (WIR in Herten e.V.)"
	WGR 3	Parteilose WG "BRD" (WG "BRD")
Marl, Stadt	WGR 1	Bürgerliste WIR für Marl e.V. (Bürgerliste WIR für Marl)
	WGR 2	buergerunion marl
	WGR 3	"Wählergemeinschaft Die Grünen Marl (WG Grüne Marl)"
	WGR 4	"Unabhängige-Bürger-Partei Marl (Unabhängige-Bürger-Partei)"
Oer-Erkenschwick, Stadt	WGR 1	"Unabhängige Wählergemeinschaft Oer-Erkenschwick e. V. (UWG)"
	WGR 2	Bürgervereinigung Oer-Erkenschwick (BOE)
	WGR 3	Unabhängige-Bürger-Partei (UBP)

Noch: **Wählergruppen (WGR) bei den Wahlen zu den Vertretungen der kreisangehörigen Gemeinden am 25. Mai 2014**

noch: **Kreis Recklinghausen**

Recklinghausen, Stadt	WGR 1	Unabhängige-Bürger-Partei (UBP)
	WGR 2	PARTEILOSE WÄHLERGEMEINSCHAFT in der BRD (PARTEILOSE WG „BRD“)
Waltrop, Stadt	WGR 1	Waltroper Aufbruch (WA)
	WGR 2	Unabhängige-Bürger-Partei (UBP)

Kreis Steinfurt

Altenberge	WGR 1	Unabhängige Wähler Gemeinschaft Altenberge (UWG)
Emsdetten, Stadt	WGR 1	Emsdettener Liste
	WGR 2	Unabhängige Wählergemeinschaft Emsdetten (UWE)
Greven, Stadt	WGR 1	Reckenfeld-Direkt
	WGR 2	Freie Wähler Greven e.V.
Hörstel, Stadt	WGR 1	Unabhängige Wählergemeinschaft Hörstel e.V. (UWG)
Hopsten	WGR 1	Unabhängige Wählergemeinschaft Hopsten (UWG)
Horstmar, Stadt	WGR 1	"Unabhängige Wählergemeinschaft Horstmar - Leer (UWG)"
Ibbenbüren, Stadt	WGR 1	Initiative für Ibbenbüren (IFI)
Laer	WGR 1	Unabhängige Bürgergemeinschaft Laer (UBG Laer)
Lienen	WGR 1	Bündnis für Ökologie und Demokratie (Bündnis)
Metelen	WGR 1	"Unabhängige Wählergemeinschaft Metelen e.V. (UWG)"
Mettingen	WGR 1	"Mettinger Wähler Gemeinschaft Bürger für Mettingen (MWG)"
Neuenkirchen	WGR 1	"Unabhängige Wählergemeinschaft Neuenkirchen (UWG)"
Nordwalde	WGR 1	Unabhängige Wählergemeinschaft Nordwalde (UWG)
Ochtrup, Stadt	WGR 1	Freie-Wähler-Ochtrup (FWO)
Recke	WGR 1	Kommunalebündnis Recke
Rheine, Stadt	WGR 1	"Unabhängige Wählergemeinschaft Alternative für Rheine (UWG - AfR)"
Saerbeck	WGR 1	Unabhängige Wählergemeinschaft Saerbeck (UWG)
Steinfurt, Stadt	WGR 1	Freie Wählergemeinschaft Steinfurt (FWS)
	WGR 2	Grün-Alternative-Liste Steinfurt e.V. (GAL)
Westerkappeln	WGR 1	Bürgergemeinschaft Westerkappeln (BGW)
Wettringen	WGR 1	Unabhängige Wählergemeinschaft Wettringen (UWG)

Kreis Warendorf

Ahlen, Stadt	WGR 1	Freie WählerGemeinschaft Ahlen e.V. (FWG)
	WGR 2	Bürgerliche Mitte Ahlen e.V. (BMA)
Beckum, Stadt	WGR 1	Freie WählerGemeinschaft Beckum e.V. (FWG)
Beelen	WGR 1	Freie WählerGemeinschaft Beelen e.V. (FWG)
Ennigerloh, Stadt	WGR 1	Freie Wähler Gemeinschaft Ennigerloh e.V. (fwg)
	WGR 2	Grün-Alternative Liste Ennigerloh (GAL)
Oelde, Stadt	WGR 1	Freie Wählergemeinschaft Oelde (FWG)
	WGR 2	Offensive Zukunft Oelde (OZO)
Sassenberg, Stadt	WGR 1	"Freie Wähler-Gemeinschaft Sassenberg Füchtorf (FWG)"
Sendenhorst, Stadt	WGR 1	Bürger für Aktive Kommunalpolitik e.V. (B.f.A.)
Wadersloh	WGR 1	Freie Wählergemeinschaft e.V. für Wadersloh (FWG)
Warendorf, Stadt	WGR 1	Freie Wählergemeinschaft Warendorf e.V. (FWG)

Kreis Gütersloh

Borgholzhausen, Stadt	WGR 1	Borgholzhauser Unabhängige (BU)
Gütersloh, Stadt	WGR 1	Verein Bürger für Gütersloh e.V. (BfGT)
	WGR 2	"Unabhängige Wählergemeinschaft Gütersloh e.V. (UWG)"
Halle (Westf.), Stadt	WGR 1	Stadt Union Halle (STU)
	WGR 2	Unabhängige Wählergemeinschaft Halle (UWG)
Harsewinkel, Stadt	WGR 1	Unabhängige Wählergemeinschaft Harsewinkel (UWG)
Herzebrock-Clarholz	WGR 1	"Unabhängige Wählergemeinschaft Herzebrock-Clarholz e.V. (UWG)"
	WGR 2	Grüne Alternative Liste Herzebrock-Clarholz (GAL)
Langenberg	WGR 1	"Unabhängige Wählergemeinschaft Langenberg e.V. (UWG)"
Rheda-Wiedenbrück, Stadt	WGR 1	"Unabhängige Wählergemeinschaft Rheda-Wiedenbrück e.V. (UWG)"
Rietberg, Stadt	WGR 1	Freie Wählergemeinschaft Rietberg (FWG)
Schloß Holte-Stukenbrock, Stadt	WGR 1	"Christlich-Soziale-Bürgergemeinschaft Schloß Holte-Stukenbrock CSB)"
Steinhagen	WGR 1	Südtrassenunion (BA/STU)
Verl, Stadt	WGR 1	Freie Wählergemeinschaft Verl e.V. (FWG)
Versmold, Stadt	WGR 1	"Unabhängige Wählergemeinschaft Versmold e.V. (UWG)"
Werther (Westf.), Stadt	WGR 1	Unabhängige Wählergemeinschaft Werther (UWG)

Noch: **Wählergruppen (WGR) bei den Wahlen zu den Vertretungen der kreisangehörigen Gemeinden am 25. Mai 2014**

Kreis Herford

Bünde, Stadt	WGR 1	"Unabhängige Wählergemeinschaft für Bünde (UWG Bünde)"
Herford, Stadt	WGR 1	Liste 2004 Initiative für Herford (Liste 2004)
	WGR 2	Bürger für Herford Unabhängige Wählergemeinschaft (Bürger für Herford)
Hiddenhausen	WGR 1	UWG Hiddenhausen Freie Wähler (UWG)
Kirchlengern	WGR 1	UWG Kirchlengern (UWG)
Löhne, Stadt	WGR 1	Löhner-Bürger-Allianz (LBA)
Rödinghausen	WGR 1	Wir in Rödinghausen (WiR)
Spence, Stadt	WGR 1	Unabhängige Wählergemeinschaft (UWG)
Vlotho, Stadt	WGR 1	Grüne Liste Vlotho (GLV)

Kreis Höxter

Bad Driburg, Stadt	WGR 1	Unabhängige Wählergemeinschaft Bad Driburg (UWG)
Brakel, Stadt	WGR 1	"Unabhängige Wählergemeinschaft Brakel (UWG/CWG)"
	WGR 2	Liste Zukunft Brakel (Liste Zukunft)
Höxter, Stadt	WGR 1	Unabhängige Wählergemeinschaft Höxter (UWG)
	WGR 2	Die Bürger für Höxter e.V. (BfH)
Marienmünster, Stadt	WGR 1	"Unabhängige Wählergemeinschaft Marienmünster (UWG)"
	WGR 2	Wähler Gemeinschaft Bürgernähe (WGB)
Nieheim, Stadt	WGR 1	Unabhängige Wählergemeinschaft Nieheim (UWG)
Steinheim, Stadt	WGR 1	Unabhängige Wählergemeinschaft Steinheim (UWG)
Warburg, Stadt	WGR 1	Bürger-Union Warburg (Bürger Union)

Kreis Lippe

Augustdorf	WGR 1	"Freie Wählergemeinschaft Augustdorf (FWG Augustdorf)"
Bad Salzuflen, Stadt	WGR 1	Freie Wähler Bad Salzuflen (Freie Wähler)
	WGR 2	Bunte Liste Bad Salzuflen (BLBS)
	WGR 3	Bürgerinitiative ZUKUNFT (BIZ)
Blomberg, Stadt	WGR 1	Freie Bürger von Blomberg (FBvB)
Detmold, Stadt	WGR 1	"Freie Wählergemeinschaft Detmold (Freie Wähler Detmold)"
	WGR 2	Detmolder Alternative
Extertal	WGR 1	"Unabhängige Wählergemeinschaft Extertal e.V. (UWE)"
Horn-Bad Meinberg, Stadt	WGR 1	BürgerBündnis Freie Wähler Horn-Bad Meinberg (BürgerBündnis)
Kalletal	WGR 1	Unabhängige Kalletaler Bürger e.V. (UKB)
Lage, Stadt	WGR 1	Bürgerbewegung für Lage e.V. (BBL)
	WGR 2	Freie Wählergemeinschaft Lage e.V. (FWG-Lage)
Lemgo, Stadt	WGR 1	Bürger für Lemgo (BfL)
Lügde, Stadt	WGR 1	Freie Wählergemeinschaft Lügde (FWG)
Oerlinghausen, Stadt	WGR 1	Freie Wähler Oerlinghausen (Freie Wähler)
Schieder-Schwalenberg, Stadt	WGR 1	"Unabhängige Wählergemeinschaft Schieder-Schwalenberg (UWG)"

Kreis Minden-Lübbecke

Bad Oeynhausen, Stadt	WGR 1	Bürger für Bad Oeynhausen (BBO)
	WGR 2	"Unabhängige Wähler Bad Oeynhausen e.V. (UW Bad Oeynhausen)"
Espelkamp, Stadt	WGR 1	Die Unabhängigen
Hille	WGR 1	FWG Hille (FWG)
Lübbecke, Stadt	WGR 1	Wählergemeinschaft Lübbecke (WL)
	WGR 2	Lübbecke Konkret e.V. (LK)
Minden, Stadt	WGR 1	Mindener Initiative (MI)
	WGR 2	Bürger Bündnis Minden (BBM)
	WGR 3	Unabhängige Bürgerpolitik - Unabhängige Wählergemeinschaft (UB-UWG)
Petershagen, Stadt	WGR 1	Unabhängige Bürgerpolitik - Unabhängige Wählergemeinschaft (UB-UWG)
Preußisch Oldendorf, Stadt	WGR 1	Freie Wählergemeinschaft (FWG)
	WGR 2	unabhängig, engagiert, bürgernah (UEB)
	WGR 3	Soziale Freie Demokraten (SFD)
Rahden, Stadt	WGR 1	"Freie Wählergemeinschaft Rahden e.V. (FWG Rahden)"
Stemwede	WGR 1	"Freie Wählergemeinschaft Stemwede (FWG Stemwede)"

Noch: **Wählergruppen (WGR) bei den Wahlen zu den Vertretungen der kreisangehörigen Gemeinden am 25. Mai 2014**

Kreis Paderborn

Altenbeken	WGR 1	Altenbekener Bürger Allianz (ABA)
Bad Lippspringe, Stadt	WGR 1	"Freie Wähler Gemeinschaft Bad Lippspringe (FWG Bad Lippspringe)"
Borchen	WGR 1	Freie Wählergemeinschaft Borchen (FWB)
	WGR 2	Borchener Bürger Union (BBU)
Paderborn, Stadt	WGR 1	"Freie Bürger-Initiative - Freie Wähler (FBI Freie Wähler)"
	WGR 2	Demokratische Initiative Paderborn (DIP)

Ennepe-Ruhr-Kreis

Breckerfeld, Stadt	WGR 1	WG-Breckerfeld
Ennepetal, Stadt	WGR 1	Freie Wähler Ennepetal (FWE)
Gevelsberg, Stadt	WGR 1	Freie Wählergemeinschaft Gevelsberg e.V. (FWG)
	WGR 2	Bündnis Zukunft Ennepe-Ruhr (BZEN)
Schwelm, Stadt	WGR 1	"Schwelmer Wählergemeinschaft/Bürger für Schwelm e.V. (SWG/BfS)"
	WGR 2	Bündnis Zukunft Ennepe-Ruhr (BZEN)
Sprockhövel, Stadt	WGR 1	Wir für Sprockhövel - Freie Wählergemeinschaft (WfS)
Wetter (Ruhr), Stadt	WGR 1	Bürger für Wetter (BfW)
	WGR 2	Unabhängigen Wählergemeinschaft Wetter (UWW)
Witten, Stadt	WGR 1	bürgerforum witten (bürgerforum)
	WGR 2	Wittener Bürger Gemeinschaft (WBG)
	WGR 3	"AUF Witten Alternativ•Unabhängig•Fortschrittlich (AUF Witten)"
	WGR 4	Witten•Direkt Bürger für Bürger (Witten•Direkt)

Hochsauerlandkreis

Brilon, Stadt	WGR 1	Briloner Bürgerliste (BBL)
Hallenberg, Stadt	WGR 1	Bürger für Hallenberg (BfH)
Marsberg, Stadt	WGR 1	Marsberger-Bürgergemeinschaft (Bürgergemeinschaft)
Medebach, Stadt	WGR 1	Freie Wähler Gemeinschaft Medebach (FWG Medebach)
Meschede, Stadt	WGR 1	Unabhängige Wählergemeinschaft (UWG)
	WGR 2	Meschede braucht Zukunft (MbZ)
Schmallenberg, Stadt	WGR 1	"Unabhängige Wählergemeinschaft Schmallenberg (UWG)"
	WGR 2	Bürger für Schmallenberg e. V. (BFS)
Sundern (Sauerland), Stadt	WGR 1	WIR SIND SUNDERN, Freie Wähler

Märkischer Kreis

Altena, Stadt	WGR 1	Soziale und demokratische Alternative (SDA)
Balve, Stadt	WGR 1	Unabhängige Wählergemeinschaft Balve (UWG)
Halver, Stadt	WGR 1	Unabhängige Wählergemeinschaft Halver (UWG)
		"Unabhängige Wählergemeinschaft Ortsvereinigung
Hemer, Stadt	WGR 1	Hemer e.V. (UWG)"
	WGR 2	Grüne Alternative Hemer (GAH)
Herscheid	WGR 1	Unabhängige Wählergemeinschaft Herscheid (UWG)
Iserlohn, Stadt	WGR 1	UWG Iserlohn e.V. (UWG)
Kierspe, Stadt	WGR 1	Unabhängige Wählergemeinschaft Kierspe (UWG)
	WGR 2	Freie Wählergemeinschaft Kierspe (fwg-kierspe)
Lüdenscheid, Stadt	WGR 1	Alternative für Lüdenscheid (AfL)
Meinerzhagen, Stadt	WGR 1	Unabhängige Wählergemeinschaft (UWG)
Menden (Sauerland), Stadt	WGR 1	Unabhängige Wählergemeinschaft Menden (UWG)
	WGR 2	Unabhängig Sozial Fair - Wählergemeinschaft (USF-Menden)
Nachrodt-Wiblingwerde	WGR 1	Unabhängige Wählergemeinschaft (UWG)
Neuenrade, Stadt	WGR 1	Freie Wähler-Gemeinschaft Neuenrade (FWG)
Plettenberg, Stadt	WGR 1	"Unabhängige Wählergemeinschaft Plettenberg e.V. (UWG)"
Schalksmühle	WGR 1	"Unabhängige Wählergemeinschaft Schalksmühle (UWG)"
Werdohl, Stadt	WGR 1	Werdohler BürgerGemeinschaft e.V. (WBG)

Kreis Olpe

Attendorn, Stadt	WGR 1	Unabhängige Wählergemeinschaft Attendorn (UWG)
		"Unabhängige Christliche Wählergemeinschaft
Drolshagen, Stadt	WGR 1	Drolshagen e.V. (UCW Drolshagen)"
	WGR 2	Unabhängige Drolshagener Wählergemeinschaft (UDW)
Finnentrop	WGR 1	Unabhängige Wählergemeinschaft (UWG)
	WGR 2	Freie Wähler Für Finnentrop e.V.
Kirchhundem	WGR 1	Unabhängige Kirchhundemer (UK)
Lennestadt, Stadt	WGR 1	Unabhängige Wählergemeinschaft Lennestadt (UWG)
	WGR 2	Grüne Liste Lennestadt (GLL)
		"Unabhängige Christliche Wählergemeinschaft
Olpe, Stadt	WGR 1	Olpe e.V. (UCW)")"
Wenden	WGR 1	Unabhängige Wählergemeinschaft Wenden (UWG)

Noch: **Wählergruppen (WGR) bei den Wahlen zu den Vertretungen der kreisangehörigen Gemeinden am 25. Mai 2014**

Kreis Siegen-Wittgenstein

Bad Berleburg, Stadt	WGR 1	"Unabhängige Wählergemeinschaft Bad Berleburg (UWG)"
Erndtebrück	WGR 1	Unabhängige Wählergemeinschaft Erndtebrück (UWG)
Freudenberg, Stadt	WGR 1	Alternative Liste Freudenberg e. V. (AL)
Hilchenbach, Stadt	WGR 1	Unabhängige Wählergemeinschaft Hilchenbach (UWG)
Kreuztal, Stadt	WGR 1	Unabhängige Wählergemeinschaft (UWG)
Netphen, Stadt	WGR 1	UWG Bürgerliste (UWG)
Neunkirchen	WGR 1	Unabhängige Wählergemeinschaft Neunkirchen (UWG)
Siegen, Stadt	WGR 1	Unabhängige Wählergemeinschaft Siegen e.V. (UWG)
Wilnsdorf	WGR 1	Bürger für Wilnsdorf und FDP e.V. (BfW)

Kreis Soest

Bad Sassendorf	WGR 1	Bürgergemeinschaft (BG)
Ense	WGR 1	BürgerGemeinschaft Ense (BG)
Erwitte, Stadt	WGR 1	Bürgergemeinschaft Erwitte (BG)
Geseke, Stadt	WGR 1	Bürgergemeinschaft Geseke (BG)
Lippetal	WGR 1	Bürgergemeinschaft Lippetal (BG)
Lippstadt, Stadt	WGR 1	Bürgergemeinschaft Lippstadt (BG)
	WGR 2	Christdemokraten Lippstadt (CDL)
Möhnesee	WGR 1	Bürgergemeinschaft Möhnesee (BG)
Rüthen, Stadt	WGR 1	BürgerGemeinschaft Rüthen (BG)
Soest, Stadt	WGR 1	Bürgergemeinschaft Soest (BG)
	WGR 2	Junges Soest
Warstein, Stadt	WGR 1	BürgerGemeinschaft Warstein (BG Warstein)
	WGR 2	Warsteiner Liste (WAL)
Welper	WGR 1	Bürgergemeinschaft Welper (BG)
Werl, Stadt	WGR 1	Bürgergemeinschaft Werl (BG)
	WGR 2	Werler Protestwähler (WP)
Wickede (Ruhr)	WGR 1	Bürgergemeinschaft Wickede e.V. (BG-Wickede)

Kreis Unna

Bergkamen, Stadt	WGR 1	BergAuf
Bönen	WGR 1	Bürgergemeinschaft Bönen e.V. (BgB)
Fröndenberg / Ruhr, Stadt	WGR 1	Freie Wähler-Gemeinschaft Fröndenberg (FWG)
Holzwickede	WGR 1	Bürgerblock
Kamen, Stadt	WGR 1	FW Kreisverband Unna (FW)
Lünen, Stadt	WGR 1	Wählergemeinschaft für Lünen (GFL)
	WGR 2	Unabhängige Wählergemeinschaft Lünen (UWG)
	WGR 3	Unabhängige sozialdemokratische Bürgergemeinschaft (USB)
Schwerte, Stadt	WGR 1	Wählerversammlung für Schwerte (WfS)
Selm, Stadt	WGR 1	Unabhängige Wählergemeinschaft Selm e.V. (UWG)
Unna, Stadt	WGR 1	Freie Wählergemeinschaft/Freie Liste Unna (FW/FLU)
Werne, Stadt	WGR 1	Unabhängige Wählergemeinschaft Werne (UWW)

Wählergruppen (WGR) bei den Wahlen zu den Bezirksvertretungen (BV) in den kreisfreien Städten am 25.05.2014

Krfr. Stadt Düsseldorf

BV - Stadtbezirk 1	WGR 1	Unabhängige Wählergemeinschaft für Düsseldorf FREIE WÄHLER
BV - Stadtbezirk 2	WGR 1	Unabhängige Wählergemeinschaft für Düsseldorf FREIE WÄHLER
BV - Stadtbezirk 3	WGR 1	Unabhängige Wählergemeinschaft für Düsseldorf FREIE WÄHLER
BV - Stadtbezirk 4	WGR 1	Unabhängige Wählergemeinschaft für Düsseldorf FREIE WÄHLER
BV - Stadtbezirk 5	WGR 1	Unabhängige Wählergemeinschaft für Düsseldorf FREIE WÄHLER
BV - Stadtbezirk 6	WGR 1	Unabhängige Wählergemeinschaft für Düsseldorf FREIE WÄHLER
BV - Stadtbezirk 7	WGR 1	Unabhängige Wählergemeinschaft für Düsseldorf FREIE WÄHLER
BV - Stadtbezirk 8	WGR 1	Unabhängige Wählergemeinschaft für Düsseldorf FREIE WÄHLER
BV - Stadtbezirk 9	WGR 1	Unabhängige Wählergemeinschaft für Düsseldorf FREIE WÄHLER
BV - Stadtbezirk 10	WGR 1	FREIE-WÄHLER-GEMEINSCHAFT DÜSSELDORF GARATH-HELLERHOF (F.W.G)

Krfr. Stadt Duisburg

BV - Stadtbezirk Walsum	WGR 1	Bürger Union
	WGR 2	DAL
	WGR 3	BL
	WGR 4	SGU
	WGR 5	DSP
	WGR 6	JUDU
	WGR 7	ABI
BV - Stadtbezirk Hamborn	WGR 1	SGU
	WGR 2	DAL
	WGR 3	Bürger Union
	WGR 4	BL
	WGR 5	DSP
	WGR 6	JUDU
BV - Stadtbezirk Homberg/Ruhrort/Baerl	WGR 1	DAL
	WGR 2	BL
	WGR 3	Bürger Union
	WGR 4	DSP
	WGR 5	JUDU
	WGR 6	ABI
BV - Stadtbezirk Mitte	WGR 1	DAL
	WGR 2	JUDU
	WGR 3	BL
	WGR 4	SGU
	WGR 5	Bürger Union
	WGR 6	DSP
BV - Stadtbezirk Rheinhausen	WGR 7	ABI
	WGR 1	BL
	WGR 2	DAL
	WGR 3	SGU
	WGR 4	Bürger Union
	WGR 5	DSP
	WGR 6	JUDU
BV - Stadtbezirk Süd	WGR 7	ABI
	WGR 1	JUDU
	WGR 2	Bürger Union
	WGR 3	DAL
	WGR 4	BL
	WGR 5	SGU
BV - Stadtbezirk Meiderich/Beek	WGR 6	DS
	WGR 1	Bürger Union
	WGR 2	DAL
	WGR 3	SGU
	WGR 4	BL
	WGR 5	DSP
	WGR 6	JUDU

Noch: **Wählergruppen (WGR) bei den Wahlen zu den Bezirksvertretungen (BV)** in den kreisfreien Städten am 25.05.2014

Krfr. Stadt Essen

BV - Stadtbezirk I	WGR 1	ESSENERBÜRGER BÜNDNIS
	WGR 2	Essener Zukunftsbündnis
	WGR 3	Allianz Essener Demokraten
BV - Stadtbezirk II	WGR 1	ESSENER BÜRGER BÜNDNIS
	WGR 2	Essener Zukunftsbündnis
BV - Stadtbezirk III	WGR 1	ESSENER BÜRGER BÜNDNIS
	WGR 2	Essener Zukunftsbündnis
	WGR 3	Allianz Essener Demokraten
BV - Stadtbezirk IV	WGR 1	ESSENER BÜRGER BÜNDNIS
BV - Stadtbezirk V	WGR 1	ESSENER BÜRGER BÜNDNIS
	WGR 2	Bürgerliste Nord
	WGR 3	Allianz Essener Demokraten
BV - Stadtbezirk VI	WGR 1	ESSENER BÜRGER BÜNDNIS
	WGR 2	Bürgerliste Nord
	WGR 3	Allianz Essener Demokraten
BV - Stadtbezirk VII	WGR 1	ESSENER BÜRGER BÜNDNIS
BV - Stadtbezirk VIII	WGR 1	ESSENER BÜRGER BÜNDNIS
BV - Stadtbezirk IX	WGR 1	ESSENER BÜRGER BÜNDNIS

Krfr. Stadt Krefeld

BV - 1 Krefeld-West	WGR 1	Unabhängige Wählergemeinschaft / Freie Wähler - UWG / FW
BV - 2 Krefeld-Nord	WGR 1	Unabhängige Wählergemeinschaft / Freie Wähler - UWG / FW
BV - 3 Krefeld-Hüls	WGR 1	Unabhängige Wählergemeinschaft / Freie Wähler - UWG / FW
BV - 4 Krefeld-Mitte	WGR 1	Unabhängige Wählergemeinschaft / Freie Wähler - UWG / FW
BV - 5 Krefeld-Süd	WGR 1	Unabhängige Wählergemeinschaft / Freie Wähler - UWG / FW
BV - 6 Krefeld-Fischeln	WGR 1	Unabhängige Wählergemeinschaft / Freie Wähler - UWG / FW
BV - 7 Krefeld-Oppum-Linn	WGR 1	Unabhängige Wählergemeinschaft / Freie Wähler - UWG / FW
BV - 8 Krefeld-Ost	WGR 1	Unabhängige Wählergemeinschaft / Freie Wähler - UWG / FW
BV - 9 Krefeld-Uerdingen	WGR 1	Unabhängige Wählergemeinschaft / Freie Wähler - UWG / FW

Krfr. Stadt Mönchengladbach

BV- 1 - Nord	WGR 1	FWG
BV- 2 - Ost	WGR 1	FWG
BV- 3 - Süd	WGR 1	FWG
BV- 4 - West	WGR 1	FWG

Krfr. Stadt Mülheim an der Ruhr

BV - 1 Rechtsruhr-Süd	WGR 1	MBI
	WGR 2	WIR AUS Mülheim
	WGR 3	Mülheim steht AUF
	WGR 4	BfB
	WGR 5	Bündnis für Bildung - Mülheim an der Ruhr Interkulturell, sozial und fair
BV - 2 Rechtsruhr-Nord	WGR 1	MBI
	WGR 2	WIR AUS Mülheim
	WGR 3	Mülheim steht AUF
	WGR 4	BfB
	WGR 5	Bündnis für Bildung - Mülheim an der Ruhr Interkulturell, sozial und fair
BV - 3 Linksruhr	WGR 1	MBI
	WGR 2	BfB
	WGR 3	Bündnis für Bildung - Mülheim an der Ruhr Interkulturell, sozial und fair
	WGR 4	Mülheim steht AUF

Krfr. Stadt Oberhausen

BV - Alt-Oberhausen	WGR 1	BOB
BV - Sterkrade	WGR 1	BOB
BV - Osterfeld	WGR 1	BOB

Krfr. Stadt Remscheid

BV - Alt-Remscheid	WGR 1	W.i.R.
BV - Süd	WGR 1	W.i.R.
BV - Lennep	WGR 1	W.i.R.
BV - Lüttringhausen	WGR 1	W.i.R.

Noch: **Wählergruppen (WGR) bei den Wahlen zu den Bezirksvertretungen (BV)** in den kreisfreien Städten am 25.05.2014

Krfr. Stadt Solingen

BV - Solingen-Mitte	WGR 1	BfS
	WGR 2	FBU
BV - Ohligs/Auf der Höhe/Merscheid	WGR 1	BfS
	WGR 2	FBU
BV - Wald	WGR 1	BfS
	WGR 2	FBU
BV - Burg/Höhscheid	WGR 1	BfS
	WGR 2	FBU
BV - Gräfrath	WGR 1	BfS
	WGR 2	FBU

Krfr. Stadt Wuppertal

BV - 0 Elberfeld	WGR 1	WfW
BV - 1 Elberfeld-West	WGR 1	WfW
BV - 2 Uellendahl-Katernberg	WGR 1	WfW
BV - 3 Vohwinkel	WGR 1	WfW
BV - 4 Cronenberg	WGR 1	WfW
BV - 5 Barmen	WGR 1	WfW
BV - 6 Oberbarmen	WGR 1	WfW
BV - 7 Heckinghausen	WGR 1	WfW
BV - 8 Langerfeld-Beyenburg	WGR 1	WfW
BV - 9 Ronsdorf	WGR 1	WfW

Krfr. Stadt Aachen

BV - Aachen-Mitte	WGR 1	UWG Aachen
	WGR 3	FWG
BV - Aachen-Brand	WGR 1	UWG Aachen
	WGR 2	FWG
BV - Aachen-Eilendorf	WGR 1	FWG
	WGR 2	UWG Aachen
BV - Aachen-HBV - Aaren	WGR 1	UWG Aachen
BV - Aachen-Kornelimünster/Walheim	WGR 1	UWG Aachen
BV - Aachen-Laurensberg	WGR 1	UWG Aachen
BV - Aachen-Richterich	WGR 1	UWG Aachen

Krfr. Stadt Bonn

BV - Bonn	WGR 1	BBB
BV - Hardtberg	WGR 1	BBB
BV - Bad Godesberg	WGR 1	BBB
	WGR 2	DIE GODESBERGER
BV - Beuel	WGR 1	BBB

Krfr. Stadt Köln

BV - 1 Innenstadt	WGR 1	PRO KÖLN
	WGR 2	FWK
	WGR 3	DEINE FREUNDE
BV - 2 Rodenkirchen	WGR 1	PRO KÖLN
	WGR 2	FWK
BV - 3 Lindenthal	WGR 1	PRO KÖLN
	WGR 2	FWK
BV - 4 Ehrenfeld	WGR 1	PRO KÖLN
	WGR 2	FWK
	WGR 3	DEINE FREUNDE
BV - 5 Nippes	WGR 1	PRO KÖLN
	WGR 2	FWK
BV - 6 Chorweiler	WGR 1	PRO KÖLN
	WGR 2	FWK
BV - 7 Porz	WGR 1	PRO KÖLN
	WGR 2	FWK
BV - 8 Kalk	WGR 1	PRO KÖLN
	WGR 2	FWK
	WGR 3	DEINE FREUNDE
BV - 9 Mülheim	WGR 1	PRO KÖLN
	WGR 2	FWK
	WGR 3	MBL

Noch: **Wählergruppen (WGR) bei den Wahlen zu den Bezirksvertretungen (BV)** **in den kreisfreien Städten am 25.05.2014**

Krfr. Stadt Leverkusen

BV - Stadtbezirk I	WGR 1	BÜRGERLISTE
	WGR 2	Freie Wähler
	WGR 3	OP
	WGR 4	Die Unabhängigen
	WGR 5	LEV-Partei
BV - Stadtbezirk II	WGR 1	OP
	WGR 2	BÜRGERLISTE
	WGR 3	Freie Wähler
	WGR 4	Die Unabhängigen
	WGR 5	LEV-Partei
BV - Stadtbezirk III	WGR 1	BÜRGERLISTE
	WGR 2	Freie Wähler
	WGR 3	OP
	WGR 4	Die Unabhängigen
	WGR 5	LEV-Partei

Krfr. Stadt Bottrop

BV - Bottrop - Kirchhellen	WGR 1	Keine
BV - Bottrop - Mitte	WGR 1	Keine
BV - Bottrop - Süd	WGR 1	Keine

Krfr. Stadt Gelsenkirchen

BV - Gelsenkirchen-Mitte	WGR 1	AUF
	WGR 2	BBG
	WGR 3	WIN
	WGR 4	UBP
BV - Gelsenkirchen-Nord	WGR 1	WIN
	WGR 2	UBP
BV - Gelsenkirchen-Ost	WGR 1	UBP
BV - Gelsenkirchen-Süd	WGR 1	AUF
	WGR 2	BBG
	WGR 3	WIN
	WGR 4	UBP
BV - Gelsenkirchen-West	WGR 1	AUF
	WGR 2	BBG
	WGR 3	WIN
	WGR 4	UBP

Krfr. Stadt Münster

BV - Münster-Mitte	WGR 1	UWG-MS
BV - Münster-Nord	WGR 1	UWG-MS
BV - Münster-Ost	WGR 1	UWG-MS
BV - Münster-Südost	WGR 1	UWG-MS
BV - Münster-Hiltrup	WGR 1	UWG-MS
BV - Münster-West	WGR 1	UWG-MS

Krfr. Stadt Bielefeld

BV - Brackwede	WGR 1	BfB
	WGR 2	Bürgernähe
	WGR 3	BBZ
	WGR 4	BIZ
BV - Dornberg	WGR 1	BfB
	WGR 2	BBZ
BV - Gadderbaum	WGR 1	BfB
BV - Heepen	WGR 1	BfB
	WGR 2	Bürgernähe
	WGR 3	BBZ
BV - Jöllenbeck	WGR 1	BfB
BV - Mitte	WGR 1	BfB
	WGR 2	Bürgernähe
	WGR 3	BBZ
BV - Schildesche	WGR 1	BfB
	WGR 2	Bürgernähe
BV - Senne	WGR 1	BfB
BV - Sennestadt	WGR 1	BfB
BV - Stieghorst	WGR 1	BfB
	WGR 2	BBZ

Noch: **Wählergruppen (WGR) bei den Wahlen zu den Bezirksvertretungen (BV)** in den kreisfreien Städten am 25.05.2014

Krfr. Stadt Bochum

BV - 1 Bochum-Mitte	WGR 1	SOZIAL
	WGR 2	FB
	WGR 3	Die STADTGESTALTER
BV - 2 Bochum-Wattenscheid	WGR 1	UWG
	WGR 2	SOZIAL
	WGR 3	FB
	WGR 4	Die STADTGESTALTER
BV - 3 Bochum-Nord	WGR 1	SOZIAL
	WGR 2	FB
BV - 4 Bochum-Ost	WGR 1	SOZIAL
	WGR 2	FB
BV - 5 Bochum-Süd	WGR 1	SOZIAL
	WGR 2	FB
	WGR 3	Die STADTGESTALTER
BV - 6 Bochum-Südwest	WGR 1	SOZIAL
	WGR 2	FB

Krfr. Stadt Dortmund

BV - Aplerbeck	WGR 1	BÜRGERLISTE
	WGR 2	FBI
BV - Brackel	WGR 1	BÜRGERLISTE
BV - Eving	WGR 1	FBI
	WGR 2	BÜRGERLISTE
BV - Hombruch	WGR 1	BÜRGERLISTE
	WGR 2	FBI
BV - Hörde	WGR 1	BÜRGERLISTE
BV - Huckarde	WGR 1	keine
BV - Innenstadt-Nord	WGR 1	BÜRGERLISTE
BV - Innenstadt-Ost	WGR 1	BÜRGERLISTE
BV - Innenstadt-West	WGR 1	BÜRGERLISTE
BV - Lütgendortmund	WGR 1	BÜRGERLISTE
	WGR 2	FBI
BV - Mengede	WGR 1	keine
BV - Scharnhorst	WGR 1	FBI
	WGR 2	BÜRGERLISTE

Krfr. Stadt Hagen

BV - Haspe	WGR 1	HAGEN AKTIV
	WGR 2	BFH
BV - Hagen-Nord	WGR 1	HAGEN AKTIV
	WGR 2	BFH
BV - Eilpe/Dahl	WGR 1	HAGEN AKTIV
	WGR 2	BFH
BV - Hoenlimburg	WGR 1	HAGEN AKTIV
	WGR 2	BfHo
BV - Hagen-Mitte	WGR 1	HAGEN AKTIV
	WGR 2	BFH

Krfr. Stadt Hamm

BV - Hamm-Mitte	WGR 1	Freien Wählergemeinschaft Hamm (FWG)
	WGR 2	PRO Hamm
BV - Hamm-Uentrop	WGR 1	PRO Hamm
BV - Hamm-Rhynern	WGR 1	PRO Hamm
BV - Hamm-Pelkum	WGR 1	PRO Hamm
BV - Hamm-Herringen	WGR 1	PRO Hamm
BV - Hamm-Bockum-Hövel	WGR 1	PRO Hamm
BV - Hamm-Heessen	WGR 1	Freien Wählergemeinschaft Hamm (FWG)
	WGR 2	PRO Hamm

Krfr. Stadt Herne

BV - Wanne	WGR 1	Alternative Liste Herne für soziale Gerechtigkeit, Arbeit und Demokratie (AL)
	WGR 2	Unabhängige Bürger
BV - Eickel	WGR 1	Alternative Liste Herne für soziale Gerechtigkeit, Arbeit und Demokratie (AL)
	WGR 2	Unabhängige Bürger
BV - Herne-Mitte	WGR 1	Alternative Liste Herne für soziale Gerechtigkeit, Arbeit und Demokratie (AL)
	WGR 2	Unabhängige Bürger
BV - Sodingen	WGR 1	Alternative Liste Herne für soziale Gerechtigkeit, Arbeit und Demokratie (AL)
	WGR 2	Unabhängige Bürger

Tabellenteil

1. Zusammenfassende Übersicht der Wahlergebnisse für die Vertretungen der kreisangehörigen Gemeinden

a) Wahlberechtigte, Wähler, ungültige Stimmen

Lfd. Nr.	Land Regierungsbezirk		Wahlberechtigte				Wähler		Ungültige Stimmen
			laut Wählerverzeichnis		nach § 9 Abs. 2 Satz 2 KWahlG	insgesamt	insgesamt	darunter mit Wahlschein	
			ohne	mit					
			Sperrvermerk "W" (Wahlschein)						
1	Nordrhein-Westfalen	Anzahl %	7.242.753 85,4	1.238.264 14,6	9 0	8.481.026 100	4.382.977 51,7	1.125.140 25,7	66.683 1,5
	davon								
2	Reg.Bez. Düsseldorf	Anzahl %	1.420.140 86,4	223.889 13,6	3 0	1.644.032 100	832.419 50,6	204.792 24,6	12.866 1,5
3	Reg.Bez. Köln	Anzahl %	1.799.512 84,3	333.900 15,7	3 0	2.133.415 100	1.127.453 52,8	299.683 26,6	17.552 1,6
4	Reg.Bez. Münster	Anzahl %	1.351.511 86,3	214.271 13,7	2 0	1.565.784 100	833.404 53,2	194.764 23,4	11.114 1,3
5	Reg.Bez. Detmold	Anzahl %	1.204.766 86,3	190.867 13,7	1 0	1.395.634 100	718.684 51,5	173.981 24,2	11.492 1,6
6	Reg.Bez. Arnsberg	Anzahl %	1.466.824 84,2	275.337 15,8	- -	1.742.161 100	871.017 50,0	251.920 28,9	13.659 1,6

1. Zusammenfassende Übersicht der Wahlergebnisse
b) Gültige

Lfd. Nr.	Land Regierungsbezirk		Gültige					
			insgesamt	von den gültigen Stimmen				
				CDU	SPD	FDP	GRÜNE	DIE LINKE
1	Nordrhein-Westfalen	Anzahl %	4.316.294 100	1.765.414 40,9	1.324.189 30,7	222.376 5,2	411.886 9,5	102.383 2,4
	davon							
2	Reg.Bez. Düsseldorf	Anzahl %	819.553 100	328.972 40,1	230.030 28,1	49.075 6,0	80.846 9,9	18.460 2,3
3	Reg.Bez. Köln	Anzahl %	1.109.901 100	474.118 42,7	320.442 28,9	62.215 5,6	115.893 10,4	27.770 2,5
4	Reg.Bez. Münster	Anzahl %	822.290 100	344.078 41,8	252.551 30,7	38.198 4,6	74.547 9,1	18.585 2,3
5	Reg.Bez. Detmold	Anzahl %	707.192 100	290.914 41,1	227.895 32,2	33.088 4,7	69.737 9,9	12.164 1,7
6	Reg.Bez. Amsberg	Anzahl %	857.358 100	327.332 38,2	293.271 34,2	39.800 4,6	70.863 8,3	25.404 3,0

für die Vertretungen der kreisangehörigen Gemeinden
Stimmen

Stimmen						Land Regierungsbezirk		Lfd. Nr.
entfallen auf die Wahlvorschläge								
NPD	PETO	PRO NRW	ZENTRUM	REP	Volksab- stimmung			
2.148 0	12.043 0,3	3 511 0,1	3.962 0,1	1 037 0	1.803 0	Anzahl %	Nordrhein-Westfalen	1
							davon	
507 0,1	12.043 1,5	- -	3.962 0,5	- -	- -	Anzahl %	Reg.Bez. Düsseldorf	2
1 275 0,1	- -	2.458 0,2	- -	654 0,1	1.803 0,2	Anzahl %	Reg.Bez. Köln	3
- -	- -	- -	- -	- -	- -	Anzahl %	Reg.Bez. Münster	4
- -	- -	- -	- -	383 0,1	- -	Anzahl %	Reg.Bez. Detmold	5
366 0	- -	1 053 0,1	- -	- -	- -	Anzahl %	Reg.Bez. Arnsberg	6

Noch: 1. Zusammenfassende Übersicht der Wahlergebnisse

b) Gültige

Lfd. Nr.	Land Regierungsbezirk		Gültige					
			von den gültigen Stimmen					
			SO!	ÖDP	DKP	FAMILIE	AfD	AUFBRUCH C
1	Nordrhein-Westfalen	Anzahl %	1.357 0	464 0	378 0	554 0	26.062 0,6	1.535 0
	davon							
2	Reg.Bez. Düsseldorf	Anzahl %	- -	- -	- -	- -	7.577 0,9	- -
3	Reg.Bez. Köln	Anzahl %	- -	- -	- -	- -	7.510 0,7	- -
4	Reg.Bez. Münster	Anzahl %	- -	- -	378 0	554 0,1	819 0,1	- -
5	Reg.Bez. Detmold	Anzahl %	- -	464 0,1	- -	- -	3.130 0,4	1.535 0,2
6	Reg.Bez. Amsberg	Anzahl %	1.357 0,2	- -	- -	- -	7.026 0,8	- -

für die Vertretungen der kreisangehörigen Gemeinden
Stimmen

Stimmen					Land Regierungsbezirk		Lfd. Nr.
entfallen auf die Wahlvorschläge							
BIG	DIE BÜRGER	PIRATEN	Wählergruppen	Einzelbewerber			
1.115 0	1.056 0	20.093 0,5	407.830 9,4	5.098 0,1	Anzahl %	Nordrhein-Westfalen	1
davon							
614 0,1	- -	6.438 0,8	79.978 9,8	1.051 0,1	Anzahl %	Reg.Bez. Düsseldorf	2
301 0	- -	3.812 0,3	89.462 8,1	2.188 0,2	Anzahl %	Reg.Bez. Köln	3
- -	- -	2.700 0,3	89.136 10,8	744 0,1	Anzahl %	Reg.Bez. Münster	4
- -	- -	1.914 0,3	65.315 9,2	653 0,1	Anzahl %	Reg.Bez. Detmold	5
200 0	1.056 0,1	5.229 0,6	83.939 9,8	462 0,1	Anzahl %	Reg.Bez. Arnsberg	6

1. Zusammenfassende Übersicht der Wahlergebnisse

c) Gewählte

Lfd. Nr.	Land Regierungsbezirk	Z = zusammen W = weiblich M = männlich	Gewählte					
			insgesamt	davon				
				CDU	SPD	FDP	GRÜNE	DIE LINKE
1	Nordrhein-Westfalen	Z	13.368	5.650	3.995	722	1.224	239
		W	3.179	1.102	1.118	121	483	67
		M	10.189	4.548	2.877	601	741	172
	davon							
2	Reg.Bez. Düsseldorf	Z	2 204	919	611	136	217	40
		W	558	204	178	24	80	15
		M	1.646	715	433	112	137	25
3	Reg.Bez. Köln	Z	3.494	1.512	977	209	353	73
		W	807	272	268	37	149	16
		M	2.687	1.240	709	172	204	57
4	Reg.Bez. Münster	Z	2.448	1.075	696	119	227	39
		W	579	207	202	15	82	13
		M	1 869	868	494	104	145	26
5	Reg.Bez. Detmold	Z	2 392	1.001	777	119	215	29
		W	570	200	207	22	85	9
		M	1 822	801	570	97	130	20
6	Reg.Bez. Amsberg	Z	2 830	1.143	934	139	212	58
		W	665	219	263	23	87	14
		M	2.165	924	671	116	125	44

für die Vertretungen der kreisangehörigen Gemeinden

Vertreter

Vertreter						Z = zusammen W = weiblich M = männlich	Land Regierungsbezirk	Lfd. Nr.
NPD	PETO	PRO NRW	ZENTRUM	REP	Volksab- stimmung			
6 - 6	26 10 16	8 1 7	8 - 8	2 - 2	5 1 4	Z W M	Nordrhein-Westfalen	1
							davon	
1 - 1	26 10 16	- - -	8 - 8	- - -	- - -	Z W M	Reg.Bez. Düsseldorf	2
4 - 4	- - -	6 - 6	- - -	1 - 1	5 1 4	Z W M	Reg.Bez. Köln	3
- - -	- - -	- - -	- - -	- - -	- - -	Z W M	Reg.Bez. Münster	4
- - -	- - -	- - -	- - -	1 - 1	- - -	Z W M	Reg.Bez. Detmold	5
1 - 1	- - -	2 1 1	- - -	- - -	- - -	Z W M	Reg.Bez. Arnsberg	6

Noch: 1. Zusammenfassende Übersicht der Wahlergebnisse

c) Gewählte

Lfd. Nr.	Land Regierungsbezirk	Z = zusammen W = weiblich M = männlich	Gewählte					
			davon					
			SO!	ÖDP	DKP	FAMILIE	AfD	AUFBRUCH C
1	Nordrhein-Westfalen	Z	4	2	1	2	52	3
		W	1	1	-	-	4	-
		M	3	1	1	2	48	3
	davon							
2	Reg.Bez. Düsseldorf	Z	-	-	-	-	15	-
		W	-	-	-	-	-	-
		M	-	-	-	-	15	-
3	Reg.Bez. Köln	Z	-	-	-	-	17	-
		W	-	-	-	-	1	-
		M	-	-	-	-	16	-
4	Reg.Bez. Münster	Z	-	-	1	2	1	-
		W	-	-	-	-	-	-
		M	-	-	1	2	1	-
5	Reg.Bez. Detmold	Z	-	2	-	-	5	3
		W	-	1	-	-	2	-
		M	-	1	-	-	3	3
6	Reg.Bez. Amsberg	Z	4	-	-	-	14	-
		W	1	-	-	-	1	-
		M	3	-	-	-	13	-

für die Vertretungen der kreisangehörigen Gemeinden

Vertreter

Vertreter					Z = zusammen W = weiblich M = männlich	Land Regierungsbezirk	Lfd. Nr.
BIG	DIE BÜRGER	PIRATEN	Wählergruppen	Einzelbewerber			
1	4	46	1.358	10	Z	Nordrhein-Westfalen	1
-	1	8	261	-	W		
1	3	38	1.097	10	M		
						davon	
1	-	13	215	2	Z	Reg.Bez. Düsseldorf	2
-	-	2	45	-	W		
1	-	11	170	2	M		
-	-	11	322	4	Z	Reg.Bez. Köln	3
-	-	4	59	-	W		
-	-	7	263	4	M		
-	-	5	282	1	Z	Reg.Bez. Münster	4
-	-	-	60	-	W		
-	-	5	222	1	M		
-	-	4	235	1	Z	Reg.Bez. Detmold	5
-	-	1	43	-	W		
-	-	3	192	1	M		
-	4	13	304	2	Z	Reg.Bez. Arnsberg	6
-	1	1	54	-	W		
-	3	12	250	2	M		

2. Wahlen zu den Vertretungen der kreisangehörigen Gemeinden

a) Wahlberechtigte, Wähler, ungültige Stimmen

Lfd. Nr.	Verwaltungsbetzkirk		Wahlberechtigte				Wähler		Ungültige Stimmen
			laut Wählerverzeichnis		nach § 9 Abs. 2 Satz 2 KWahlG	insgesamt	insgesamt	darunter mit Wahlschein	
			ohne	mit					
			Sperrvermerk "W" (Wahlschein)						
<u>Kreis Kleve</u>									
1	Bedburg-Hau	Anzahl %	9.185 86,2	1.468 13,8	- -	10.653 100	6.065 56,9	1.370 22,6	115 1,9
2	Emmerich am Rhein, Stadt	Anzahl %	22.164 85,9	3.630 14,1	- -	25.794 100	11.040 42,8	3.385 30,7	115 1,0
3	Geldern, Stadt	Anzahl %	25.153 89,5	2.963 10,5	- -	28.116 100	13.411 47,7	2.646 19,7	123 0,9
4	Goch, Stadt	Anzahl %	25.248 89,4	2.983 10,6	- -	28.231 100	12.803 45,4	2.763 21,6	135 1,1
5	Issum	Anzahl %	8.897 88,1	1.202 11,9	- -	10.099 100	5.517 54,6	1.122 20,3	148 2,7
6	Kalkar, Stadt	Anzahl %	10.017 89,4	1.187 10,6	- -	11.204 100	5.964 53,2	1.079 18,1	71 1,2
7	Kerken	Anzahl %	9.446 88,3	1.249 11,7	- -	10.695 100	5.925 55,4	1.146 19,3	86 1,5
8	Kevelaer, Stadt	Anzahl %	21.164 89,8	2.396 10,2	- -	23.560 100	11.629 49,4	2.191 18,8	158 1,4
9	Kleve, Stadt	Anzahl %	35.984 87,9	4.961 12,1	- -	40.945 100	17.327 42,3	4.557 26,3	253 1,5
10	Kranenburg	Anzahl %	7.745 90,8	781 9,2	- -	8.526 100	4.059 47,6	699 17,2	64 1,6
11	Rees, Stadt	Anzahl %	15.766 86,4	2.484 13,6	- -	18.250 100	9.085 49,8	2.327 25,6	143 1,6
12	Rheurdt	Anzahl %	4.844 84,9	863 15,1	- -	5.707 100	3.420 59,9	786 23,0	61 1,8
13	Straelen, Stadt	Anzahl %	11.943 90,1	1.316 9,9	- -	13.259 100	7.221 54,5	1.241 17,2	169 2,3
14	Uedem	Anzahl %	6.005 88,0	817 12,0	- -	6.822 100	3.688 54,1	743 20,1	70 1,9
15	Wachtendonk	Anzahl %	5.627 84,5	1.035 15,5	- -	6.662 100	3.699 55,5	955 25,8	42 1,1
16	Weeze	Anzahl %	8.125 91,0	808 9,0	- -	8.933 100	3.575 40,0	721 20,2	67 1,9
<u>Kreis Mettmann</u>									
17	Erkrath, Stadt	Anzahl %	31.509 85,0	5.540 15,0	- -	37.049 100	18.489 49,9	4.949 26,8	221 1,2
18	Haan, Stadt	Anzahl %	21.009 82,9	4.339 17,1	- -	25.348 100	13.642 53,8	3.873 28,4	168 1,2
19	Heiligenhaus, Stadt	Anzahl %	17.863 85,8	2.953 14,2	- -	20.816 100	11.006 52,9	2.413 21,9	205 1,9
20	Hilden, Stadt	Anzahl %	38.925 83,2	7.834 16,8	- -	46.759 100	23.970 51,3	7.248 30,2	397 1,7
21	Langenfeld (Rhld.), Stadt	Anzahl %	38.924 80,7	9.333 19,3	- -	48.257 100	26.614 55,2	8.608 32,3	511 1,9
22	Mettmann, Stadt	Anzahl %	26.914 85,9	4.407 14,1	- -	31.321 100	15.877 50,7	3.884 24,5	207 1,3

Noch: 2. Wahlen zu den Vertretungen der kreisangehörigen Gemeinden
a) Wahlberechtigte, Wähler, ungültige Stimmen

Lfd. Nr.	Verwaltungsbetzkirk		Wahlberechtigte				Wähler		Ungültige Stimmen
			laut Wählerverzeichnis		nach § 9 Abs. 2 Satz 2 KWahlG	insgesamt	insgesamt	darunter mit Wahlschein	
			ohne	mit					
			Sperrvermerk "W" (Wahlschein)						
23	Monheim am Rhein, Stadt	Anzahl %	27.250 82,3	5.866 17,7	- -	33.116 100	18.657 56,3	5.151 27,6	309 1,7
24	Ratingen, Stadt	Anzahl %	61.983 83,7	12.090 16,3	- -	74.073 100	38.251 51,6	10.875 28,4	607 1,6
25	Velbert, Stadt	Anzahl %	57.860 86,7	8.866 13,3	- -	66.726 100	31.337 47,0	7.844 25,0	656 2,1
26	Wülfrath, Stadt	Anzahl %	15.068 86,7	2.307 13,3	- -	17.375 100	9.505 54,7	2.044 21,5	281 3,0
<u>Rhein-Kreis Neuss</u>									
27	Dormagen, Stadt	Anzahl %	42.720 83,4	8.494 16,6	- -	51.214 100	25.450 49,7	7.772 30,5	431 1,7
28	Grevenbroich, Stadt	Anzahl %	43.885 85,4	7.495 14,6	- -	51.380 100	23.804 46,3	6.996 29,4	347 1,5
29	Jüchen	Anzahl %	16.479 86,5	2.562 13,5	- -	19.041 100	9.083 47,7	2.393 26,3	194 2,1
30	Kaarst, Stadt	Anzahl %	29.131 83,3	5.844 16,7	- -	34.975 100	19.878 56,8	5.383 27,1	165 0,8
31	Korschenbroich, Stadt	Anzahl %	24.046 85,7	4.014 14,3	- -	28.060 100	15.687 55,9	3.635 23,2	158 1,0
32	Meerbusch, Stadt	Anzahl %	37.426 83,5	7.387 16,5	- -	44.813 100	25.082 56,0	6.753 26,9	203 0,8
33	Neuss, Stadt	Anzahl %	103.908 86,3	16.446 13,7	1 0	120.355 100	54.805 45,5	15.123 27,6	451 0,8
34	Rommerskirchen	Anzahl %	8.929 82,8	1.853 17,2	- -	10.782 100	6.778 62,9	1.721 25,4	106 1,6
<u>Kreis Viersen</u>									
35	Brüggen	Anzahl %	11.651 87,7	1.632 12,3	- -	13.283 100	7.480 56,3	1.540 20,6	142 1,9
36	Grefrath	Anzahl %	11.468 89,9	1.288 10,1	- -	12.756 100	6.624 51,9	1.194 18,0	138 2,1
37	Kempen, Stadt	Anzahl %	25.275 86,8	3.851 13,2	- -	29.126 100	16.458 56,5	3.618 22,0	244 1,5
38	Nettetal, Stadt	Anzahl %	30.494 89,3	3.644 10,7	- -	34.138 100	16.653 48,8	3.420 20,5	251 1,5
39	Niederkrüchten	Anzahl %	11.372 90,2	1.229 9,8	- -	12.601 100	6.132 48,7	1.158 18,9	83 1,4
40	Schwalmtal	Anzahl %	14.039 89,2	1.699 10,8	- -	15.738 100	8.259 52,5	1.590 19,3	182 2,2
41	Tönisvorst, Stadt	Anzahl %	21.123 85,5	3.580 14,5	- -	24.703 100	13.375 54,1	3.314 24,8	256 1,9
42	Viersen, Stadt	Anzahl %	56.003 90,1	6.158 9,9	- -	62.161 100	26.962 43,4	5.716 21,2	342 1,3
43	Willich, Stadt	Anzahl %	35.671 86,0	5.784 14,0	- -	41.455 100	22.893 55,2	5.360 23,4	420 1,8

Noch: 2. Wahlen zu den Vertretungen der kreisangehörigen Gemeinden

a) Wahlberechtigte, Wähler, ungültige Stimmen

Lfd. Nr.	Verwaltungsbetzkirk		Wahlberechtigte				Wähler		Ungültige Stimmen
			laut Wählerverzeichnis		nach § 9 Abs. 2 Satz 2 KWahlG	insgesamt	insgesamt	darunter mit Wahlschein	
			ohne	mit					
			Sperrvermerk "W" (Wahlschein)						
<u>Kreis Wesel</u>									
44	Alpen	Anzahl %	9.173 85,2	1.598 14,8	- -	10.771 100	6.525 60,6	1.390 21,3	165 2,5
45	Dinslaken, Stadt	Anzahl %	48.777 88,2	6.504 11,8	- -	55.281 100	27.587 49,9	5.812 21,1	303 1,1
46	Hamminkeln, Stadt	Anzahl %	19.579 87,1	2.907 12,9	- -	22.486 100	13.033 58,0	2.657 20,4	203 1,6
47	Hünxe	Anzahl %	9.857 83,2	1.988 16,8	- -	11.845 100	7.165 60,5	1.879 26,2	75 1,0
48	Kamp-Lintfort, Stadt	Anzahl %	26.818 90,7	2.758 9,3	- -	29.576 100	13.004 44,0	2.528 19,4	290 2,2
49	Moers, Stadt	Anzahl %	74.422 89,6	8.592 10,4	- -	83.014 100	39.665 47,8	8.092 20,4	657 1,7
50	Neukirchen-Vluyn, Stadt	Anzahl %	20.184 88,9	2.520 11,1	- -	22.704 100	11.685 51,5	2.270 19,4	192 1,6
51	Rheinberg, Stadt	Anzahl %	22.889 87,8	3.189 12,2	- -	26.078 100	13.217 50,7	2.964 22,4	226 1,7
52	Schermbek	Anzahl %	9.759 83,0	2.003 17,0	- -	11.762 100	7.397 62,9	1.867 25,2	112 1,5
53	Sonsbeck	Anzahl %	6.312 86,4	997 13,6	- -	7.309 100	4.332 59,3	927 21,4	58 1,3
54	Voerde (Niederrhein), Stadt	Anzahl %	25.923 85,2	4.493 14,8	- -	30.416 100	16.024 52,7	4.076 25,4	374 2,3
55	Wesel, Stadt	Anzahl %	42.849 86,1	6.929 13,9	2 0	49.780 100	24.876 50,0	6.443 25,9	557 2,2
56	Xanten, Stadt	Anzahl %	15.360 84,7	2.773 15,3	- -	18.133 100	10.730 59,2	2.581 24,1	159 1,5
<u>Städteregion Aachen</u>									
57	Alsdorf, Stadt	Anzahl %	30.941 86,5	4.833 13,5	- -	35.774 100	17.278 48,3	4.473 25,9	405 2,3
58	Baesweiler, Stadt	Anzahl %	17.073 84,0	3.246 16,0	- -	20.319 100	10.154 50,0	3.008 29,6	176 1,7
59	Eschweiler, Stadt	Anzahl %	38.221 84,6	6.979 15,4	- -	45.200 100	22.580 50,0	6.159 27,3	466 2,1
60	Herzogenrath, Stadt	Anzahl %	32.759 86,4	5.152 13,6	- -	37.911 100	17.988 47,4	4.706 26,2	290 1,6
61	Monschau, Stadt	Anzahl %	8.450 82,5	1.797 17,5	- -	10.247 100	6.560 64,0	1.656 25,2	130 2,0
62	Roetgen	Anzahl %	5.124 75,4	1.672 24,6	- -	6.796 100	4.408 64,9	1.531 34,7	60 1,4
63	Simmerath	Anzahl %	10.347 81,1	2.419 18,9	- -	12.766 100	7.982 62,5	2.237 28,0	131 1,6
64	Stolberg (Rhld.), Stadt	Anzahl %	37.535 84,4	6.958 15,6	- -	44.493 100	22.908 51,5	5.984 26,1	451 2,0
65	Würselen, Stadt	Anzahl %	24.360 79,4	6.319 20,6	- -	30.679 100	16.472 53,7	5.687 34,5	296 1,8

Noch: 2. Wahlen zu den Vertretungen der kreisangehörigen Gemeinden

a) Wahlberechtigte, Wähler, ungültige Stimmen

Lfd. Nr.	Verwaltungsbetzkirk		Wahlberechtigte				Wähler		Ungültige Stimmen
			laut Wählerverzeichnis		nach § 9 Abs. 2 Satz 2 KWahlG	insgesamt	insgesamt	darunter mit Wahlschein	
			ohne	mit					
			Sperrvermerk "W" (Wahlschein)						
<u>Kreis Düren</u>									
66	Aldenhoven	Anzahl %	8.626 79,6	2.204 20,4	- -	10.830 100	5.823 53,8	2.009 34,5	110 1,9
67	Düren, Stadt	Anzahl %	60.425 87,1	8.965 12,9	- -	69.390 100	29.168 42,0	7.460 25,6	377 1,3
68	Heimbach, Stadt	Anzahl %	3.000 80,4	731 19,6	- -	3.731 100	2.478 66,4	681 27,5	47 1,9
69	Hürtgenwald	Anzahl %	5.954 81,9	1.315 18,1	- -	7.269 100	4.517 62,1	1.221 27,0	60 1,3
70	Inden	Anzahl %	4.756 79,9	1.194 20,1	- -	5.950 100	3.519 59,1	1.117 31,7	61 1,7
71	Jülich, Stadt	Anzahl %	21.892 81,7	4.901 18,3	- -	26.793 100	14.324 53,5	4.400 30,7	266 1,9
72	Kreuzau	Anzahl %	12.332 83,0	2.533 17,0	- -	14.865 100	8.590 57,8	2.285 26,6	170 2,0
73	Langerwehe	Anzahl %	9.445 81,1	2.200 18,9	- -	11.645 100	6.707 57,6	2.048 30,5	149 2,2
74	Linnich, Stadt	Anzahl %	8.884 83,5	1.751 16,5	- -	10.635 100	6.033 56,7	1.618 26,8	117 1,9
75	Merzenich	Anzahl %	6.733 81,1	1.572 18,9	- -	8.305 100	4.662 56,1	1.430 30,7	51 1,1
76	Nideggen, Stadt	Anzahl %	6.754 79,3	1.768 20,7	- -	8.522 100	4.873 57,2	1.604 32,9	118 2,4
77	Niederzier	Anzahl %	9.679 82,8	2.007 17,2	- -	11.686 100	6.706 57,4	1.860 27,7	89 1,3
78	Nörvenich	Anzahl %	7.585 85,7	1.267 14,3	- -	8.852 100	4.630 52,3	1.130 24,4	81 1,7
79	Titz	Anzahl %	5.588 80,0	1.401 20,0	- -	6.989 100	4.395 62,9	1.290 29,4	86 2,0
80	Vettweiß	Anzahl %	6.382 84,2	1.201 15,8	- -	7.583 100	4.244 56,0	1.079 25,4	88 2,1
<u>Rhein-Erft-Kreis</u>									
81	Bedburg, Stadt	Anzahl %	15.633 79,6	4.009 20,4	- -	19.642 100	11.010 56,1	4.008 36,4	154 1,4
82	Bergheim, Stadt	Anzahl %	41.324 84,5	7.569 15,5	- -	48.893 100	22.989 47,0	7.042 30,6	328 1,4
83	Brühl, Stadt	Anzahl %	29.276 81,5	6.657 18,5	- -	35.933 100	17.742 49,4	6.074 34,2	140 0,8
84	Elsdorf, Stadt	Anzahl %	14.651 84,6	2.664 15,4	- -	17.315 100	8.087 46,7	2.483 30,7	124 1,5
85	Erftstadt, Stadt	Anzahl %	33.899 82,3	7.285 17,7	- -	41.184 100	20.960 50,9	6.662 31,8	257 1,2
86	Frechen, Stadt	Anzahl %	35.435 85,4	6.041 14,6	- -	41.476 100	19.796 47,7	5.280 26,7	289 1,5
87	Hür h, Stadt	Anzahl %	39.817 83,4	7.929 16,6	- -	47.746 100	23.484 49,2	7.068 30,1	322 1,4

Noch: 2. Wahlen zu den Vertretungen der kreisangehörigen Gemeinden
a) Wahlberechtigte, Wähler, ungültige Stimmen

Lfd. Nr.	Verwaltungsbetzkirk		Wahlberechtigte				Wähler		Ungültige Stimmen
			laut Wählerverzeichnis		nach § 9 Abs. 2 Satz 2 KWahlG	insgesamt	insgesamt	darunter mit Wahlschein	
			ohne	mit					
			Sperrvermerk "W" (Wahrschein)						
88	Kerpen, Stadt	Anzahl %	43.662 85,8	7.207 14,2	- -	50.869 100	23.517 46,2	6.551 27,9	327 1,4
89	Pulheim, Stadt	Anzahl %	35.245 79,7	8.980 20,3	- -	44.225 100	24.571 55,6	8.243 33,5	261 1,1
90	Wesseling, Stadt	Anzahl %	23.210 83,7	4.513 16,3	- -	27.723 100	13.742 49,6	4.228 30,8	173 1,3
<u>Kreis Euskirchen</u>									
91	Bad Münstereifel, Stadt	Anzahl %	12.165 80,8	2.884 19,2	- -	15.049 100	8.392 55,8	2.653 31,6	148 1,8
92	Blankenheim	Anzahl %	5.631 80,2	1.386 19,8	- -	7.017 100	4.492 64,0	1.118 24,9	62 1,4
93	Dahlem	Anzahl %	3.005 86,1	485 13,9	- -	3.490 100	2.352 67,4	452 19,2	68 2,9
94	Euskirchen, Stadt	Anzahl %	39.311 86,5	6.129 13,5	- -	45.440 100	19.759 43,5	5.636 28,5	320 1,6
95	Hellenthal	Anzahl %	5.381 79,8	1.364 20,2	- -	6.745 100	4.041 59,9	1.288 31,9	84 2,1
96	Kall	Anzahl %	8.026 84,2	1.501 15,8	- -	9.527 100	5.319 55,8	1.391 26,2	81 1,5
97	Mechernich, Stadt	Anzahl %	19.277 85,9	3.153 14,1	- -	22.430 100	11.964 53,3	2.852 23,8	283 2,4
98	Nettersheim	Anzahl %	5.381 84,9	954 15,1	- -	6.335 100	4.003 63,2	879 22,0	70 1,7
99	Schleiden, Stadt	Anzahl %	9.454 85,8	1.568 14,2	- -	11.022 100	5.685 51,6	1.415 24,9	100 1,8
100	Weilerswist	Anzahl %	11.705 83,2	2.365 16,8	- -	14.070 100	7.029 50,0	2.164 30,8	167 2,4
101	Zülpich, Stadt	Anzahl %	14.010 84,4	2.598 15,6	- -	16.608 100	8.225 49,5	2.397 29,1	70 0,9
<u>Kreis Heinsberg</u>									
102	Erkelenz, Stadt	Anzahl %	32.378 88,2	4.337 11,8	- -	36.715 100	18.939 51,6	3.947 20,8	231 1,2
103	Gangelt	Anzahl %	8.792 89,0	1.082 11,0	- -	9.874 100	5.311 53,8	966 18,2	150 2,8
104	Geilenkirchen, Stadt	Anzahl %	19.454 86,6	3.011 13,4	- -	22.465 100	11.983 53,3	280 2,3	212 1,8
105	Heinsberg, Stadt	Anzahl %	30.564 88,8	3.851 11,2	- -	34.415 100	16.797 48,8	3.548 21,1	373 2,2
106	Hückelhoven, Stadt	Anzahl %	26.237 87,7	3.670 12,3	- -	29.907 100	14.460 48,3	3.366 23,3	243 1,7
107	Selfkant	Anzahl %	7.916 92,2	666 7,8	- -	8.582 100	3.827 44,6	610 15,9	67 1,8
108	Übach-Palenberg, Stadt	Anzahl %	17.244 86,7	2.639 13,3	- -	19.883 100	10.441 52,5	2.398 23,0	188 1,8
109	Waldfeucht	Anzahl %	6.711 91,0	663 9,0	- -	7.374 100	4.685 63,5	609 13,0	188 4,0

Noch: 2. Wahlen zu den Vertretungen der kreisangehörigen Gemeinden
a) Wahlberechtigte, Wähler, ungültige Stimmen

Lfd. Nr.	Verwaltungsbetzkirk		Wahlberechtigte				Wähler		Ungültige Stimmen
			laut Wählerverzeichnis		nach § 9 Abs. 2 Satz 2 KWahlG	insgesamt	insgesamt	darunter mit Wahlschein	
			ohne	mit					
			Sperrvermerk "W" (Wahlschein)						
110	Wassenberg, Stadt	Anzahl %	12.470 86,2	1.996 13,8	- -	14.466 100	7.633 52,8	1.843 24,1	200 2,6
111	Wegberg, Stadt	Anzahl %	20.545 87,4	2.954 12,6	- -	23.499 100	12.948 55,1	2.754 21,3	275 2,1
<u>Oberbergischer Kreis</u>									
112	Bergneustadt, Stadt	Anzahl %	12.588 87,3	1.833 12,7	- -	14.421 100	8.150 56,5	1.626 20,0	176 2,2
113	Engelskirchen	Anzahl %	13.844 85,6	2.334 14,4	- -	16.178 100	8.869 54,8	2.026 22,8	72 0,8
114	Gummersbach, Stadt	Anzahl %	36.356 88,7	4.646 11,3	- -	41.002 100	19.930 48,6	4.353 21,8	302 1,5
115	Hückeswagen, Stadt	Anzahl %	11.622 90,5	1.215 9,5	- -	12.837 100	5.941 46,3	1.139 19,2	68 1,1
116	Lindlar	Anzahl %	15.191 87,2	2.238 12,8	- -	17.429 100	9.894 56,8	1.984 20,1	139 1,4
117	Marienheide	Anzahl %	9.328 85,5	1.584 14,5	- -	10.912 100	6.333 58,0	1.464 23,1	98 1,5
118	Morsbach	Anzahl %	6.959 80,5	1.687 19,5	- -	8.646 100	4.800 55,5	1.542 32,1	73 1,5
119	Nümbrecht	Anzahl %	12.460 89,7	1.437 10,3	- -	13.897 100	6.854 49,3	1.282 18,7	87 1,3
120	Radevormwald, Stadt	Anzahl %	15.703 87,2	2.315 12,8	- -	18.018 100	9.039 50,2	2.049 22,7	78 0,9
121	Reichshof	Anzahl %	13.594 86,8	2.074 13,2	- -	15.668 100	8.120 51,8	1.819 22,4	121 1,5
122	Waldbröl, Stadt	Anzahl %	13.471 89,3	1.611 10,7	- -	15.082 100	7.417 49,2	1.413 19,1	244 3,3
123	Wiehl, Stadt	Anzahl %	18.990 88,6	2.447 11,4	- -	21.437 100	11.159 52,1	7 0,1	102 0,9
124	Wipperfürth, Stadt	Anzahl %	15.475 85,7	2.590 14,3	- -	18.065 100	10.869 60,2	2.427 22,3	134 1,2
<u>Rheinisch-Bergischer Kreis</u>									
125	Bergisch Gladbach, Stadt	Anzahl %	72.961 81,3	16.783 18,7	- -	89.744 100	48.804 54,4	15.430 31,6	614 1,3
126	Burscheid, Stadt	Anzahl %	13.216 87,0	1.972 13,0	- -	15.188 100	7.898 52,0	1.806 22,9	103 1,3
127	Kürten	Anzahl %	13.722 83,7	2.677 16,3	- -	16.399 100	9.581 58,4	2.477 25,9	137 1,4
128	Leichlingen (Rhld.), Stadt	Anzahl %	19.704 83,4	3.925 16,6	- -	23.629 100	14.341 60,7	3.566 24,9	206 1,4
129	Odenthal	Anzahl %	10.361 81,1	2.422 18,9	- -	12.783 100	7.965 62,3	2.208 27,7	90 1,1
130	Overath, Stadt	Anzahl %	18.224 83,6	3.572 16,4	- -	21.796 100	12.384 56,8	3.196 25,8	117 0,9
131	Rösrath, Stadt	Anzahl %	19.238 83,8	3.714 16,2	- -	22.952 100	12.798 55,8	3.424 26,8	170 1,3

Noch: 2. Wahlen zu den Vertretungen der kreisangehörigen Gemeinden

a) Wahlberechtigte, Wähler, ungültige Stimmen

Lfd. Nr.	Verwaltungsbetzkirk		Wahlberechtigte				Wähler		Ungültige Stimmen
			laut Wählerverzeichnis		nach § 9 Abs. 2 Satz 2 KWahlG	insgesamt	insgesamt	darunter mit Wahlschein	
			ohne	mit					
			Sperrvermerk "W" (Wahlschein)						
132	Wermelskirchen, Stadt	Anzahl %	24.961 84,6	4.554 15,4	- -	29.515 100	15.265 51,7	4.122 27,0	154 1,0
<u>Rhein-Sieg-Kreis</u>									
133	Alfter	Anzahl %	15.359 82,5	3.248 17,5	- -	18.607 100	10.749 57,8	2.982 27,7	196 1,8
134	Bad Honnef, Stadt	Anzahl %	16.560 81,0	3.894 19,0	- -	20.454 100	12.197 59,6	3.601 29,5	175 1,4
135	Bornheim, Stadt	Anzahl %	32.191 83,5	6.363 16,5	1 0	38.555 100	21.484 55,7	5.789 26,9	311 1,4
136	Eitorf	Anzahl %	12.859 84,1	2.424 15,9	- -	15.283 100	7.945 52,0	2.221 28,0	133 1,7
137	Hennef (Sieg), Stadt	Anzahl %	32.241 85,1	5.641 14,9	- -	37.882 100	21.165 55,9	5.221 24,7	283 1,3
138	Königswinter, Stadt	Anzahl %	26.578 80,8	6.315 19,2	1 0	32.894 100	19.640 59,7	5.702 29,0	245 1,2
139	Lohmar, Stadt	Anzahl %	20.612 82,2	4.471 17,8	- -	25.083 100	14.659 58,4	4.204 28,7	274 1,9
140	Meckenheim, Stadt	Anzahl %	16.369 84,1	3.087 15,9	- -	19.456 100	10.783 55,4	2.861 26,5	104 1,0
141	Much	Anzahl %	9.964 81,2	2.304 18,8	- -	12.268 100	7.023 57,2	2.243 31,9	135 1,9
142	Neunkirchen-Seelscheid	Anzahl %	13.320 80,8	3.157 19,2	- -	16.477 100	10.075 61,1	2.794 27,7	159 1,6
143	Niederkassel, Stadt	Anzahl %	25.260 84,6	4.583 15,4	- -	29.843 100	17.317 58,0	4.239 24,5	345 2,0
144	Rheinbach, Stadt	Anzahl %	18.254 82,8	3.803 17,2	1 0	22.058 100	12.912 58,5	3.487 27,0	235 1,8
145	Ruppichteroth	Anzahl %	7.147 82,4	1.527 17,6	- -	8.674 100	4.725 54,5	1.331 28,2	98 2,1
146	Sankt Augustin, Stadt	Anzahl %	37.887 84,6	6.907 15,4	- -	44.794 100	24.577 54,9	6.307 25,7	338 1,4
147	Siegburg, Stadt	Anzahl %	26.568 81,7	5.957 18,3	- -	32.525 100	17.923 55,1	5.587 31,2	235 1,3
148	Swisttal	Anzahl %	12.331 84,2	2.319 15,8	- -	14.650 100	8.794 60,0	2.164 24,6	123 1,4
149	Troisdorf, Stadt	Anzahl %	50.211 85,5	8.518 14,5	- -	58.729 100	29.371 50,0	7.877 26,8	381 1,3
150	Wachtberg	Anzahl %	13.311 81,6	3.007 18,4	- -	16.318 100	10.159 62,3	2.740 27,0	149 1,5
151	Windeck	Anzahl %	13.868 86,0	2.250 14,0	- -	16.118 100	8.362 51,9	2.095 25,1	118 1,4

Noch: 2. Wahlen zu den Vertretungen der kreisangehörigen Gemeinden

a) Wahlberechtigte, Wähler, ungültige Stimmen

Lfd. Nr.	Verwaltungsbetzkirk		Wahlberechtigte				Wähler		Ungültige Stimmen
			laut Wählerverzeichnis		nach § 9 Abs. 2 Satz 2 KWahlG	insgesamt	insgesamt	darunter mit Wahlschein	
			ohne	mit					
			Sperrvermerk "W" (Wahlschein)						
<u>Kreis Borken</u>									
152	Ahaus, Stadt	Anzahl %	27.621 88,4	3.618 11,6	- -	31.239 100	17.004 54,4	3.259 19,2	154 0,9
153	Bocholt, Stadt	Anzahl %	52.731 89,2	6.372 10,8	- -	59.103 100	29.490 49,9	6.018 20,4	286 1,0
154	Borken, Stadt	Anzahl %	29.590 87,4	4.275 12,6	- -	33.865 100	17.655 52,1	4.047 22,9	211 1,2
155	Gescher, Stadt	Anzahl %	11.849 86,7	1.825 13,3	- -	13.674 100	7.708 56,4	1.666 21,6	84 1,1
156	Gronau (Westf.), Stadt	Anzahl %	33.281 88,8	4.216 11,2	- -	37.497 100	15.871 42,3	3.761 23,7	201 1,3
157	Heek	Anzahl %	5.486 82,3	1.182 17,7	- -	6.668 100	4.795 71,9	1.087 22,7	43 0,9
158	Heiden	Anzahl %	5.665 85,0	1.002 15,0	- -	6.667 100	3.950 59,2	934 23,6	60 1,5
159	Isselburg, Stadt	Anzahl %	8.189 90,8	834 9,2	- -	9.023 100	4.564 50,6	765 16,8	52 1,1
160	Legden	Anzahl %	4.852 86,8	735 13,2	- -	5.587 100	3.348 59,9	651 19,4	24 0,7
161	Raesfeld	Anzahl %	7.888 86,1	1.274 13,9	- -	9.162 100	5.750 62,8	1.182 20,6	74 1,3
162	Reken	Anzahl %	10.595 89,0	1.305 11,0	- -	11.900 100	6.559 55,1	1.202 18,3	53 0,8
163	Rhede, Stadt	Anzahl %	13.622 87,1	2.012 12,9	- -	15.634 100	9.083 58,1	1.783 19,6	75 0,8
164	Schöppingen	Anzahl %	4.755 86,8	726 13,2	- -	5.481 100	3.233 59,0	478 14,8	24 0,7
165	Stadtlohn, Stadt	Anzahl %	14.944 90,5	1.570 9,5	- -	16.514 100	9.890 59,9	1.479 15,0	216 2,2
166	Südlohn	Anzahl %	6.333 86,4	995 13,6	- -	7.328 100	4.549 62,1	895 19,7	46 1,0
167	Velen, Stadt	Anzahl %	9.190 87,1	1.365 12,9	- -	10.555 100	6.135 58,1	673 11,0	73 1,2
168	Vreden, Stadt	Anzahl %	16.407 88,3	2.177 11,7	- -	18.584 100	11.091 59,7	2.027 18,3	207 1,9
<u>Kreis Coesfeld</u>									
169	Ascheberg	Anzahl %	9.998 81,1	2.328 18,9	- -	12.326 100	7.526 61,1	2.199 29,2	105 1,4
170	Billerbeck, Stadt	Anzahl %	7.644 79,7	1.951 20,3	1 0	9.596 100	6.089 63,5	1.824 30,0	45 0,7
171	Coesfeld, Stadt	Anzahl %	25.173 82,8	5.236 17,2	- -	30.409 100	16.743 55,1	4.702 28,1	171 1,0
172	Dülmen, Stadt	Anzahl %	32.061 84,4	5.947 15,6	- -	38.008 100	20.844 54,8	5.466 26,2	268 1,3
173	Havixbeck	Anzahl %	7.726 80,8	1.841 19,2	- -	9.567 100	6.350 66,4	1.722 27,1	94 1,5

Noch: 2. Wahlen zu den Vertretungen der kreisangehörigen Gemeinden
a) Wahlberechtigte, Wähler, ungültige Stimmen

Lfd. Nr.	Verwaltungsbetzkirk		Wahlberechtigte				Wähler		Ungültige Stimmen
			laut Wählerverzeichnis		nach § 9 Abs. 2 Satz 2 KWahlG	insgesamt	insgesamt	darunter mit Wahlschein	
			ohne	mit					
			Sperrvermerk "W" (Wahlschein)						
174	Lüdinghausen, Stadt	Anzahl %	15.971 80,5	3.867 19,5	- -	19.838 100	11.752 59,2	3.563 30,3	92 0,8
175	Nordkirchen	Anzahl %	6.733 81,7	1.510 18,3	- -	8.243 100	5.559 67,4	1.350 24,3	92 1,7
176	Nottuln	Anzahl %	13.227 81,2	3.058 18,8	- -	16.285 100	9.769 60,0	2.815 28,8	65 0,7
177	Olfen, Stadt	Anzahl %	8.827 84,5	1.617 15,5	- -	10.444 100	5.566 53,3	1.458 26,2	62 1,1
178	Rosendahl	Anzahl %	7.807 86,6	1.211 13,4	- -	9.018 100	5.485 60,8	1.110 20,2	54 1,0
179	Senden	Anzahl %	14.359 85,6	2.412 14,4	- -	16.771 100	10.139 60,5	2.187 21,6	104 1,0
	<u>Kreis Recklinghausen</u>								
180	Castrop-Rauxel, Stadt	Anzahl %	54.610 88,5	7.087 11,5	- -	61.697 100	26.107 42,3	6.268 24,0	371 1,4
181	Datteln, Stadt	Anzahl %	23.329 82,5	4.935 17,5	- -	28.264 100	13.376 47,3	4.644 34,7	204 1,5
182	Dorsten, Stadt	Anzahl %	55.571 87,3	8.104 12,7	- -	63.675 100	32.536 51,1	7.413 22,8	452 1,4
183	Gladbeck, Stadt	Anzahl %	50.555 86,7	7.770 13,3	- -	58.325 100	27.482 47,1	7.057 25,7	358 1,3
184	Haltern am See, Stadt	Anzahl %	25.611 80,2	6.322 19,8	- -	31.933 100	19.179 60,1	5.888 30,7	246 1,3
185	Herten, Stadt	Anzahl %	41.739 86,8	6.363 13,2	- -	48.102 100	23.707 49,3	5.857 24,7	390 1,6
186	Marl, Stadt	Anzahl %	59.888 86,4	9.438 13,6	- -	69.326 100	30.045 43,3	8.629 28,7	553 1,8
187	Oer-Erkenschwick, Stadt	Anzahl %	19.944 83,3	4.009 16,7	- -	23.953 100	10.255 42,8	3.644 35,5	126 1,2
188	Recklinghausen, Stadt	Anzahl %	81.597 86,2	13.109 13,8	- -	94.706 100	45.768 48,3	11.852 25,9	906 2,0
189	Waltrop, Stadt	Anzahl %	20.917 84,9	3.710 15,1	- -	24.627 100	13.757 55,9	3.446 25,0	327 2,4
	<u>Kreis Steinfurt</u>								
190	Altenberge	Anzahl %	6.971 83,9	1.335 16,1	- -	8.306 100	5.532 66,6	1.247 22,5	66 1,2
191	Emsdetten, Stadt	Anzahl %	26.409 90,5	2.774 9,5	- -	29.183 100	16.860 57,8	2.571 15,2	106 0,6
192	Greven, Stadt	Anzahl %	25.421 86,8	3.874 13,2	- -	29.295 100	15.619 53,3	3.335 21,4	170 1,1
193	Hörstel, Stadt	Anzahl %	14.654 91,6	1.337 8,4	- -	15.991 100	9.073 56,7	1.265 13,9	95 1,0
194	Hopsten	Anzahl %	5.492 90,8	554 9,2	- -	6.046 100	3.973 65,7	511 12,9	26 0,7
195	Horstmar, Stadt	Anzahl %	4.392 84,3	817 15,7	- -	5.209 100	3.584 68,8	756 21,1	42 1,2

Noch: 2. Wahlen zu den Vertretungen der kreisangehörigen Gemeinden

a) Wahlberechtigte, Wähler, ungültige Stimmen

Lfd. Nr.	Verwaltungsbetzkirk		Wahlberechtigte				Wähler		Ungültige Stimmen
			laut Wählerverzeichnis		nach § 9 Abs. 2 Satz 2 KWahlG	insgesamt	insgesamt	darunter mit Wahlschein	
			ohne	mit					
			Sperrvermerk "W" (Wahlschein)						
196	Ibbenbüren, Stadt	Anzahl %	37.734 90,4	4.026 9,6	- -	41.760 100	22.307 53,4	3.810 17,1	257 1,2
197	Ladbergen	Anzahl %	4.576 84,3	852 15,7	- -	5.428 100	3.710 68,3	810 21,8	59 1,6
198	Laer	Anzahl %	4.440 85,9	730 14,1	- -	5.170 100	3.389 65,6	701 20,7	42 1,2
199	Lengerich, Stadt	Anzahl %	15.669 88,0	2.140 12,0	- -	17.809 100	8.834 49,6	1.960 22,2	117 1,3
200	Lienen	Anzahl %	5.797 81,6	1.309 18,4	- -	7.106 100	3.942 55,5	1.191 30,2	40 1,0
201	Lotte	Anzahl %	10.590 92,2	893 7,8	- -	11.483 100	5.413 47,1	794 14,7	121 2,2
202	Metelen	Anzahl %	4.185 80,7	1.001 19,3	- -	5.186 100	3.520 67,9	924 26,3	49 1,4
203	Mettingen	Anzahl %	8.532 87,2	1.248 12,8	- -	9.780 100	6.946 71,0	1.195 17,2	126 1,8
204	Neuenkirchen	Anzahl %	9.823 88,8	1.243 11,2	1 0	11.067 100	6.585 59,5	1.045 15,9	138 2,1
205	Nordwalde	Anzahl %	6.755 89,2	815 10,8	- -	7.570 100	4.722 62,4	779 16,5	76 1,6
206	Ochtrup, Stadt	Anzahl %	12.441 80,0	3.108 20,0	- -	15.549 100	10.334 66,5	2.025 19,6	127 1,2
207	Recke	Anzahl %	8.594 92,1	735 7,9	- -	9.329 100	6.007 64,4	692 11,5	72 1,2
208	Rheine, Stadt	Anzahl %	54.301 88,6	7.002 11,4	- -	61.303 100	28.424 46,4	6.354 22,4	239 0,8
209	Saerbeck	Anzahl %	4.898 87,2	721 12,8	- -	5.619 100	3.512 62,5	666 19,0	22 0,6
210	Steinfurt, Stadt	Anzahl %	24.295 89,4	2.874 10,6	- -	27.169 100	14.218 52,3	2.640 18,6	146 1,0
211	Tecklenburg, Stadt	Anzahl %	6.207 84,6	1.134 15,4	- -	7.341 100	4.501 61,3	1.044 23,2	59 1,3
212	Westerkappeln	Anzahl %	7.996 86,8	1.214 13,2	- -	9.210 100	5.728 62,2	1.194 20,8	97 1,7
213	Wettringen	Anzahl %	5.583 89,0	691 11,0	- -	6.274 100	4.036 64,3	659 16,3	46 1,1
<u>Kreis Warendorf</u>									
214	Ahlen, Stadt	Anzahl %	34.448 85,5	5.857 14,5	- -	40.305 100	19.424 48,2	5.388 27,7	339 1,7
215	Beckum, Stadt	Anzahl %	25.691 86,1	4.153 13,9	- -	29.844 100	13.608 45,6	3.669 27,0	237 1,7
216	Beelen	Anzahl %	4 090 82,4	871 17,6	- -	4 961 100	3 158 63,7	815 25,8	50 1,6
217	Drensteinfurt, Stadt	Anzahl %	10.270 79,9	2.576 20,1	- -	12.846 100	8.312 64,7	2.362 28,4	92 1,1

Noch: 2. Wahlen zu den Vertretungen der kreisangehörigen Gemeinden

a) Wahlberechtigte, Wähler, ungültige Stimmen

Lfd. Nr.	Verwaltungsbetzkirk		Wahlberechtigte				Wähler		Ungültige Stimmen
			laut Wählerverzeichnis		nach § 9 Abs. 2 Satz 2 KWahlG	insgesamt	insgesamt	darunter mit Wahlschein	
			ohne	mit					
			Sperrvermerk "W" (Wahlschein)						
218	Ennigerloh, Stadt	Anzahl %	14.562 88,3	1.922 11,7	- -	16.484 100	8.641 52,4	1.785 20,7	131 1,5
219	Everswinkel	Anzahl %	6.219 80,9	1.468 19,1	- -	7.687 100	5.016 65,3	1.401 27,9	60 1,2
220	Oelde, Stadt	Anzahl %	20.673 84,5	3.788 15,5	- -	24.461 100	14.003 57,2	3.506 25,0	195 1,4
221	Ostbevern	Anzahl %	6.750 79,9	1.697 20,1	- -	8.447 100	5.629 66,6	1.597 28,4	70 1,2
222	Sassenberg, Stadt	Anzahl %	9.745 87,3	1.412 12,7	- -	11.157 100	5.998 53,8	1.298 21,6	80 1,3
223	Sendenhorst, Stadt	Anzahl %	8.854 81,7	1.982 18,3	- -	10.836 100	6.475 59,8	1.836 28,4	94 1,5
224	Telgte, Stadt	Anzahl %	13.198 82,9	2.725 17,1	- -	15.923 100	9.896 62,1	2.480 25,1	120 1,2
225	Wadersloh	Anzahl %	8.807 84,7	1.591 15,3	- -	10.398 100	6.159 59,2	1.444 23,4	106 1,7
226	Warendorf, Stadt	Anzahl %	26.164 85,3	4.494 14,7	- -	30.658 100	17.607 57,4	4.014 22,8	234 1,3
	<u>Kreis Gütersloh</u>								
227	Borgholzhausen, Stadt	Anzahl %	5.999 84,8	1.074 15,2	- -	7.073 100	3.907 55,2	995 25,5	51 1,3
228	Gütersloh, Stadt	Anzahl %	68.815 87,1	10.156 12,9	1 0	78.972 100	35.839 45,4	9.307 26,0	444 1,2
229	Halle (Westf.), Stadt	Anzahl %	14.418 84,2	2.701 15,8	- -	17.119 100	9.269 54,1	2.405 25,9	135 1,5
230	Harsewinkel, Stadt	Anzahl %	16.520 87,0	2.479 13,0	- -	18.999 100	10.286 54,1	2.236 21,7	165 1,6
231	Herzebrock-Clarholz	Anzahl %	11.746 86,8	1.780 13,2	- -	13.526 100	6.954 51,4	1.627 23,4	117 1,7
232	Langenberg	Anzahl %	5.731 84,3	1.065 15,7	- -	6.796 100	4.076 60,0	990 24,3	61 1,5
233	Rheda-Wiedenbrück, Stadt	Anzahl %	33.680 88,4	4.400 11,6	- -	38.080 100	18.317 48,1	3.855 21,0	307 1,7
234	Rietberg, Stadt	Anzahl %	20.580 88,2	2.750 11,8	- -	23.330 100	12.702 54,4	2.388 18,8	122 1,0
235	Schloß Holte-Stukenbrock, Stadt	Anzahl %	18.554 87,6	2.624 12,4	- -	21.178 100	10.777 50,9	2.380 22,1	189 1,8
236	Steinhagen	Anzahl %	13.290 81,2	3.078 18,8	- -	16.368 100	9.420 57,6	2.829 30,0	123 1,3
237	Verl, Stadt	Anzahl %	18.464 89,2	2.230 10,8	- -	20.694 100	10.475 50,6	2.095 20,0	121 1,2
238	Versmold, Stadt	Anzahl %	14.481 84,5	2.653 15,5	- -	17.134 100	8.797 51,3	2.431 27,6	102 1,2
239	Werther (Westf.), Stadt	Anzahl %	7.737 82,3	1.659 17,7	- -	9.396 100	5.701 60,7	1.489 26,1	88 1,5

Noch: 2. Wahlen zu den Vertretungen der kreisangehörigen Gemeinden

a) Wahlberechtigte, Wähler, ungültige Stimmen

Lfd. Nr.	Verwaltungsbetzkirk		Wahlberechtigte				Wähler		Ungültige Stimmen
			laut Wählerverzeichnis		nach § 9 Abs. 2 Satz 2 KWahlG	insgesamt	insgesamt	darunter mit Wahlschein	
			ohne	mit					
			Sperrvermerk "W" (Wahlschein)						
<u>Kreis Herford</u>									
240	Bünde, Stadt	Anzahl %	32.032 86,7	4.904 13,3	- -	36.936 100	18.445 49,9	4.596 24,9	417 2,3
241	Enger, Stadt	Anzahl %	14.200 85,4	2.425 14,6	- -	16.625 100	8.732 52,5	2.218 25,4	169 1,9
242	Herford, Stadt	Anzahl %	43.851 83,8	8.461 16,2	- -	52.312 100	24.629 47,1	7.746 31,5	336 1,4
243	Hiddenhausen	Anzahl %	13.736 82,5	2.915 17,5	- -	16.651 100	9.708 58,3	2.752 28,3	150 1,5
244	Kirchlengern	Anzahl %	11.441 86,2	1.831 13,8	- -	13.272 100	7.460 56,2	1.710 22,9	155 2,1
245	Löhne, Stadt	Anzahl %	28.083 86,6	4.335 13,4	- -	32.418 100	15.384 47,5	3.973 25,8	228 1,5
246	Rödinghausen	Anzahl %	6.857 85,0	1.212 15,0	- -	8.069 100	4.911 60,9	1.140 23,2	93 1,9
247	Spenge, Stadt	Anzahl %	10.270 83,9	1.976 16,1	- -	12.246 100	7.453 60,9	1.855 24,9	129 1,7
248	Vlotho, Stadt	Anzahl %	12.954 82,0	2.847 18,0	- -	15.801 100	8.061 51,0	2.621 32,5	128 1,6
<u>Kreis Höxter</u>									
249	Bad Driburg, Stadt	Anzahl %	13.496 86,4	2.116 13,6	- -	15.612 100	8.201 52,5	1.863 22,7	121 1,5
250	Beverungen, Stadt	Anzahl %	10.066 87,6	1.426 12,4	- -	11.492 100	5.942 51,7	1.315 22,1	115 1,9
251	Borgentreich, Stadt	Anzahl %	6.984 91,3	664 8,7	- -	7.648 100	4.908 64,2	608 12,4	102 2,1
252	Brakel, Stadt	Anzahl %	11.834 88,8	1.498 11,2	- -	13.332 100	7.620 57,2	1.396 18,3	154 2,0
253	Höxter, Stadt	Anzahl %	21.171 85,3	3.651 14,7	- -	24.822 100	14.564 58,7	3.372 23,2	252 1,7
254	Marienmünster, Stadt	Anzahl %	3.976 92,2	336 7,8	- -	4.312 100	2.683 62,2	310 11,6	60 2,2
255	Nieheim, Stadt	Anzahl %	4.635 89,1	569 10,9	- -	5.204 100	3.431 65,9	497 14,5	81 2,4
256	Steinheim, Stadt	Anzahl %	9.355 89,6	1.081 10,4	- -	10.436 100	5.764 55,2	993 17,2	81 1,4
257	Warburg, Stadt	Anzahl %	16.526 85,9	2.702 14,1	- -	19.228 100	10.669 55,5	2.490 23,3	165 1,5
258	Willebadessen, Stadt	Anzahl %	5.912 88,9	740 11,1	- -	6.652 100	3.963 59,6	659 16,6	129 3,3
<u>Kreis Lippe</u>									
259	Augustdorf	Anzahl %	6.442 90,1	707 9,9	- -	7.149 100	3.162 44,2	662 20,9	54 1,7
260	Bad Salzuflen, Stadt	Anzahl %	36.774 85,9	6.032 14,1	- -	42.806 100	21.184 49,5	5.466 25,8	307 1,4

Noch: 2. Wahlen zu den Vertretungen der kreisangehörigen Gemeinden

a) Wahlberechtigte, Wähler, ungültige Stimmen

Lfd. Nr.	Verwaltungsbetzkirk		Wahlberechtigte				Wähler		Ungültige Stimmen
			laut Wählerverzeichnis		nach § 9 Abs. 2 Satz 2 KWahlG	insgesamt	insgesamt	darunter mit Wahlschein	
			ohne	mit					
			Sperrvermerk "W" (Wahlschein)						
261	Barntrup, Stadt	Anzahl %	6.172 84,2	1.162 15,8	- -	7.334 100	4.301 58,6	1.076 25,0	83 1,9
262	Blomberg, Stadt	Anzahl %	11.261 87,6	1.591 12,4	- -	12.852 100	7.610 59,2	1.483 19,5	116 1,5
263	Detmold, Stadt	Anzahl %	51.716 85,6	8.694 14,4	- -	60.410 100	31.290 51,8	7.874 25,2	517 1,7
264	Dörentrup	Anzahl %	5.980 89,2	723 10,8	- -	6.703 100	3.673 54,8	681 18,5	83 2,3
265	Extertal	Anzahl %	8.733 87,5	1.243 12,5	- -	9.976 100	5.059 50,7	1.136 22,5	79 1,6
266	Horn-Bad Meinberg, Stadt	Anzahl %	12.334 86,8	1.869 13,2	- -	14.203 100	7.507 52,9	1.679 22,4	121 1,6
267	Kalletal	Anzahl %	10.041 85,9	1.650 14,1	- -	11.691 100	6.484 55,5	1.522 23,5	98 1,5
268	Lage, Stadt	Anzahl %	24.340 86,8	3.696 13,2	- -	28.036 100	14.089 50,3	3.443 24,4	318 2,3
269	Lemgo, Stadt	Anzahl %	28.796 85,9	4.743 14,1	- -	33.539 100	17.825 53,1	4.344 24,4	173 1,0
270	Leopoldshöhe	Anzahl %	11.730 88,1	1.582 11,9	- -	13.312 100	7.918 59,5	1.455 18,4	120 1,5
271	Lügde, Stadt	Anzahl %	7.381 89,0	914 11,0	- -	8.295 100	4.673 56,3	848 18,1	102 2,2
272	Oerlinghausen, Stadt	Anzahl %	11.897 85,0	2.097 15,0	- -	13.994 100	7.833 56,0	1.976 25,2	134 1,7
273	Schieder-Schwalenberg, Stadt	Anzahl %	6.122 85,3	1.056 14,7	- -	7.178 100	3.839 53,5	984 25,6	71 1,8
274	Schlangen	Anzahl %	6.654 90,3	712 9,7	- -	7.366 100	3.531 47,9	653 18,5	74 2,1
	<u>Kreis Minden-Lübbecke</u>								
275	Bad Oeynhausen, Stadt	Anzahl %	33.722 85,1	5.922 14,9	- -	39.644 100	18.053 45,5	5.203 28,8	271 1,5
276	Espelkamp, Stadt	Anzahl %	17.581 90,0	1.961 10,0	- -	19.542 100	9.288 47,5	1.811 19,5	158 1,7
277	Hille	Anzahl %	11.423 85,1	2.001 14,9	- -	13.424 100	7.862 58,6	1.942 24,7	93 1,2
278	Hüllhorst	Anzahl %	9.500 87,8	1.320 12,2	- -	10.820 100	5.965 55,1	1.235 20,7	80 1,3
279	Lübbecke, Stadt	Anzahl %	18.310 86,7	2.805 13,3	- -	21.115 100	10.109 47,9	2.551 25,2	193 1,9
280	Minden, Stadt	Anzahl %	56.943 86,7	8.716 13,3	- -	65.659 100	29.992 45,7	7.779 25,9	427 1,4
281	Petershagen, Stadt	Anzahl %	18.468 85,8	3.052 14,2	- -	21.520 100	12.276 57,0	2.833 23,1	158 1,3
282	Porta Westfalica, Stadt	Anzahl %	26.439 87,9	3.648 12,1	- -	30.087 100	15.002 49,9	3.307 22,0	320 2,1

Noch: 2. Wahlen zu den Vertretungen der kreisangehörigen Gemeinden
a) Wahlberechtigte, Wähler, ungültige Stimmen

Lfd. Nr.	Verwaltungsbetzkirk		Wahlberechtigte				Wähler		Ungültige Stimmen
			laut Wählerverzeichnis		nach § 9 Abs. 2 Satz 2 KWahlG	insgesamt	insgesamt	darunter mit Wahlschein	
			ohne	mit					
			Sperrvermerk "W" (Wahlschein)						
283	Preußisch Oldendorf, Stadt	Anzahl %	9.038 87,1	1.339 12,9	- -	10.377 100	5.548 53,5	1.197 21,6	110 2,0
284	Rahden, Stadt	Anzahl %	11.329 86,6	1.749 13,4	- -	13.078 100	6.885 52,6	1.643 23,9	83 1,2
285	Stemwede	Anzahl %	9.923 88,5	1.285 11,5	- -	11.208 100	5.623 50,2	1.168 20,8	81 1,4
<u>Kreis Paderborn</u>									
286	Altenbeken	Anzahl %	6.309 83,2	1.276 16,8	- -	7.585 100	4.499 59,3	1.193 26,5	105 2,3
287	Bad Lippspringe, Stadt	Anzahl %	10.570 85,1	1.853 14,9	- -	12.423 100	5.939 47,8	1.671 28,1	85 1,4
288	Borchen	Anzahl %	9.016 82,9	1.856 17,1	- -	10.872 100	6.701 61,6	1.638 24,4	88 1,3
289	Büren, Stadt	Anzahl %	15.588 87,5	2.217 12,5	- -	17.805 100	9.161 51,5	1.960 21,4	171 1,9
290	Delbrück, Stadt	Anzahl %	21.693 87,6	3.064 12,4	- -	24.757 100	13.059 52,7	2.722 20,8	260 2,0
291	Hövelhof	Anzahl %	11.510 88,7	1.462 11,3	- -	12.972 100	6.957 53,6	1.325 19,0	100 1,4
292	Lichtenau, Stadt	Anzahl %	7.626 85,0	1.344 15,0	- -	8.970 100	5.601 62,4	1.217 21,7	113 2,0
293	Paderborn, Stadt	Anzahl %	99.697 85,2	17.300 14,8	- -	116.997 100	54.277 46,4	15.575 28,7	757 1,4
294	Salzkotten, Stadt	Anzahl %	17.209 85,8	2.841 14,2	- -	20.050 100	11.358 56,6	2.656 23,4	201 1,8
295	Bad Wünnenberg, Stadt	Anzahl %	9.105 89,7	1.047 10,3	- -	10.152 100	5.503 54,2	932 16,9	98 1,8
<u>Ennepe-Ruhr-Kreis</u>									
296	Breckerfeld, Stadt	Anzahl %	5.970 80,3	1.466 19,7	- -	7.436 100	4.317 58,1	1.362 31,5	57 1,3
297	Ennepetal, Stadt	Anzahl %	21.833 86,7	3.342 13,3	- -	25.175 100	11.670 46,4	2.671 22,9	129 1,1
298	Gevelsberg, Stadt	Anzahl %	22.204 84,0	4.219 16,0	- -	26.423 100	13.880 52,5	3.877 27,9	262 1,9
299	Hattingen, Stadt	Anzahl %	39.165 84,4	7.252 15,6	- -	46.417 100	23.815 51,3	6.604 27,7	351 1,5
300	Herdecke, Stadt	Anzahl %	16.280 81,0	3.829 19,0	- -	20.109 100	11.017 54,8	3.490 31,7	175 1,6
301	Schwelm, Stadt	Anzahl %	20.043 87,3	2.904 12,7	- -	22.947 100	10.921 47,6	2.501 22,9	150 1,4
302	Sprockhövel, Stadt	Anzahl %	18.230 84,6	3.310 15,4	- -	21.540 100	11.806 54,8	2.516 21,3	134 1,1
303	Wetter (Ruhr), Stadt	Anzahl %	19.932 86,9	2.997 13,1	- -	22.929 100	11.445 49,9	2.601 22,7	140 1,2
304	Witten, Stadt	Anzahl %	67.450 84,1	12.785 15,9	- -	80.235 100	37.880 47,2	11.998 31,7	413 1,1

Noch: 2. Wahlen zu den Vertretungen der kreisangehörigen Gemeinden

a) Wahlberechtigte, Wähler, ungültige Stimmen

Lfd. Nr.	Verwaltungsbetzkirk		Wahlberechtigte				Wähler		Ungültige Stimmen
			laut Wählerverzeichnis		nach § 9 Abs. 2 Satz 2 KWahlG	insgesamt	insgesamt	darunter mit Wahlschein	
			ohne	mit					
			Sperrvermerk "W" (Wahlschein)						
<u>Hochsauerlandkreis</u>									
305	Arnsberg, Stadt	Anzahl %	51.183 83,2	10.325 16,8	- -	61.508 100	29.926 48,7	9.754 32,6	395 1,3
306	Bestwig	Anzahl %	6.962 79,3	1.812 20,7	- -	8.774 100	4.889 55,7	1.608 32,9	102 2,1
307	Brilon, Stadt	Anzahl %	17.646 82,2	3.814 17,8	- -	21.460 100	12.592 58,7	3.565 28,3	178 1,4
308	Eslohe (Sauerland)	Anzahl %	5.826 80,7	1.393 19,3	- -	7.219 100	4.523 62,7	1.303 28,8	69 1,5
309	Hallenberg, Stadt	Anzahl %	3.355 89,9	379 10,1	- -	3.734 100	2.196 58,8	338 15,4	66 3,0
310	Marsberg, Stadt	Anzahl %	14.263 85,9	2.338 14,1	- -	16.601 100	9.668 58,2	2.120 21,9	214 2,2
311	Medebach, Stadt	Anzahl %	5.598 85,4	957 14,6	- -	6.555 100	3.656 55,8	864 23,6	71 1,9
312	Meschede, Stadt	Anzahl %	19.642 80,1	4.893 19,9	- -	24.535 100	12.525 51,0	4.475 35,7	192 1,5
313	Olsberg, Stadt	Anzahl %	10.367 83,8	2.000 16,2	- -	12.367 100	6.939 56,1	1.880 27,1	160 2,3
314	Schmallenberg, Stadt	Anzahl %	17.095 82,0	3.756 18,0	- -	20.851 100	11.518 55,2	3.451 30,0	220 1,9
315	Sundern (Sauerland), Stadt	Anzahl %	19.960 84,8	3.570 15,2	- -	23.530 100	12.234 52,0	3.292 26,9	167 1,4
316	Winterberg, Stadt	Anzahl %	9.581 83,6	1.876 16,4	- -	11.457 100	6.713 58,6	1.754 26,1	147 2,2
<u>Märkischer Kreis</u>									
317	Altena, Stadt	Anzahl %	12.364 82,0	2.712 18,0	- -	15.076 100	7.389 49,0	2.499 33,8	182 2,5
318	Balve, Stadt	Anzahl %	7.949 82,5	1.683 17,5	- -	9.632 100	5.314 55,2	1.554 29,2	103 1,9
319	Halver, Stadt	Anzahl %	10.815 81,2	2.502 18,8	- -	13.317 100	6.088 45,7	2.246 36,9	66 1,1
320	Hemer, Stadt	Anzahl %	25.006 87,9	3.445 12,1	- -	28.451 100	12.728 44,7	3.153 24,8	276 2,2
321	Herscheid	Anzahl %	4.914 81,2	1.139 18,8	- -	6.053 100	3.207 53,0	1.041 32,5	41 1,3
322	Iserlohn, Stadt	Anzahl %	66.043 87,5	9.397 12,5	- -	75.440 100	32.422 43,0	8.778 27,1	336 1,0
323	Kierspe, Stadt	Anzahl %	10.836 82,6	2.283 17,4	- -	13.119 100	5.839 44,5	2.136 36,6	91 1,6
324	Lüdenscheid, Stadt	Anzahl %	50.971 85,8	8.435 14,2	- -	59.406 100	24.077 40,5	7.595 31,5	309 1,3
325	Meinerzhagen, Stadt	Anzahl %	12.979 81,7	2.909 18,3	- -	15.888 100	7.262 45,7	2.667 36,7	117 1,6
326	Menden (Sauerland), Stadt	Anzahl %	39.289 87,2	5.793 12,8	- -	45.082 100	19.074 42,3	5.253 27,5	310 1,6

Noch: 2. Wahlen zu den Vertretungen der kreisangehörigen Gemeinden
a) Wahlberechtigte, Wähler, ungültige Stimmen

Lfd. Nr.	Verwaltungsbetzkirk		Wahlberechtigte				Wähler		Ungültige Stimmen
			laut Wählerverzeichnis		nach § 9 Abs. 2 Satz 2 KWahlG	insgesamt	insgesamt	darunter mit Wahlschein	
			ohne	mit					
			Sperrvermerk "W" (Wahlschein)						
327	Nachrodt-Wiblingwerde	Anzahl %	4.145 80,5	1.007 19,5	- -	5.152 100	2.608 50,6	899 34,5	43 1,6
328	Neuenrade, Stadt	Anzahl %	7.348 79,0	1.957 21,0	- -	9.305 100	5.243 56,3	1.836 35,0	67 1,3
329	Plettenberg, Stadt	Anzahl %	17.182 83,7	3.337 16,3	- -	20.519 100	7.995 39,0	3.000 37,5	66 0,8
330	Schalksmühle	Anzahl %	6.771 74,8	2.283 25,2	- -	9.054 100	4.975 54,9	2.053 41,3	90 1,8
331	Werdohl, Stadt	Anzahl %	10.190 77,3	2.998 22,7	- -	13.188 100	6.572 49,8	2.756 41,9	127 1,9
<u>Kreis Olpe</u>									
332	Attendorn, Stadt	Anzahl %	15.178 77,8	4.319 22,2	- -	19.497 100	10.738 55,1	4.008 37,3	182 1,7
333	Drolshagen, Stadt	Anzahl %	8.084 82,0	1.778 18,0	- -	9.862 100	5.548 56,3	1.668 30,1	64 1,2
334	Finnentrop	Anzahl %	11.709 83,5	2.306 16,5	- -	14.015 100	6.768 48,3	2.141 31,6	70 1,0
335	Kirchhundem	Anzahl %	7.546 76,4	2.335 23,6	- -	9.881 100	5.647 57,2	2.156 38,2	86 1,5
336	Lennestadt, Stadt	Anzahl %	17.149 82,5	3.641 17,5	- -	20.790 100	10.234 49,2	3.288 32,1	232 2,3
337	Olpe, Stadt	Anzahl %	15.967 79,2	4.188 20,8	- -	20.155 100	10.566 52,4	3.823 36,2	121 1,1
338	Wenden	Anzahl %	13 683 84,5	2 507 15,5	- -	16 190 100	8 406 51,9	2 242 26,7	115 1,4
<u>Kreis Siegen-Wittgenstein</u>									
339	Bad Berleburg, Stadt	Anzahl %	12.817 78,4	3.525 21,6	- -	16.342 100	9.665 59,1	3.232 33,4	159 1,6
340	Burbach	Anzahl %	10.372 88,9	1.294 11,1	- -	11.666 100	5.849 50,1	1.192 20,4	122 2,1
341	Erndtebrück	Anzahl %	4.572 74,8	1.539 25,2	- -	6.111 100	3.499 57,3	1.415 40,4	45 1,3
342	Freudenberg, Stadt	Anzahl %	12.545 83,1	2.560 16,9	- -	15.105 100	8.110 53,7	2.235 27,6	157 1,9
343	Hilchenbach, Stadt	Anzahl %	10.147 80,1	2.514 19,9	- -	12.661 100	6.836 54,0	2.285 33,4	97 1,4
344	Kreuztal, Stadt	Anzahl %	20.779 83,3	4.165 16,7	- -	24.944 100	12.868 51,6	3.672 28,5	220 1,7
345	Bad Laasphe, Stadt	Anzahl %	9.366 80,4	2.280 19,6	- -	11.646 100	6.578 56,5	2.126 32,3	121 1,8
346	Netphen, Stadt	Anzahl %	16.748 85,1	2.929 14,9	- -	19.677 100	10.904 55,4	2.626 24,1	110 1,0
347	Neunkirchen	Anzahl %	9.397 85,7	1.566 14,3	- -	10.963 100	5.340 48,7	1.420 26,6	146 2,7
348	Siegen, Stadt	Anzahl %	70.475 86,0	11.483 14,0	- -	81.958 100	38.140 46,5	10 218 26,8	443 1,2

Noch: 2. Wahlen zu den Vertretungen der kreisangehörigen Gemeinden

a) Wahlberechtigte, Wähler, ungültige Stimmen

Lfd. Nr.	Verwaltungsbetzkirk		Wahlberechtigte				Wähler		Ungültige Stimmen
			laut Wählerverzeichnis		nach § 9 Abs. 2 Satz 2 KWahlG	insgesamt	insgesamt	darunter mit Wahlschein	
			ohne	mit					
			Sperrvermerk "W" (Wahlschein)						
349	Wilnsdorf	Anzahl %	14.086 81,6	3.180 18,4	- -	17.266 100	10.300 59,7	2.904 28,2	289 2,8
	<u>Kreis Soest</u>								
350	Anröchte	Anzahl %	7.252 83,5	1.433 16,5	- -	8.685 100	4.583 52,8	1.317 28,7	70 1,5
351	Bad Sassendorf	Anzahl %	7.968 79,5	2.053 20,5	- -	10.021 100	5.865 58,5	1.816 31,0	108 1,8
352	Ense	Anzahl %	8.189 80,3	2.007 19,7	- -	10.196 100	5.626 55,2	1.814 32,2	92 1,6
353	Erwitte, Stadt	Anzahl %	10.984 82,8	2.282 17,2	- -	13.266 100	7.427 56,0	2.113 28,5	107 1,4
354	Geseke, Stadt	Anzahl %	14.531 87,8	2.021 12,2	- -	16.552 100	7.940 48,0	1.828 23,0	127 1,6
355	Lippetal	Anzahl %	8.388 84,6	1.525 15,4	- -	9.913 100	5.780 58,3	1.384 23,9	72 1,2
356	Lippstadt, Stadt	Anzahl %	48.413 86,8	7.388 13,2	- -	55.801 100	25.258 45,3	6.786 26,9	305 1,2
357	Möhnesee	Anzahl %	7.271 77,4	2.117 22,6	- -	9.388 100	5.214 55,5	1.827 35,0	73 1,4
358	Rüthen, Stadt	Anzahl %	7.077 80,5	1.716 19,5	- -	8.793 100	5.341 60,7	1.553 29,1	89 1,7
359	Soest, Stadt	Anzahl %	32.676 83,7	6.376 16,3	- -	39.052 100	19.734 50,5	5.858 29,7	216 1,1
360	Warstein, Stadt	Anzahl %	18.575 83,8	3.582 16,2	- -	22.157 100	11.440 51,6	3.344 29,2	125 1,1
361	Welper	Anzahl %	8.485 81,4	1.936 18,6	- -	10.421 100	6.451 61,9	1.794 27,8	101 1,6
362	Werl, Stadt	Anzahl %	20.184 83,7	3.938 16,3	- -	24.122 100	11.451 47,5	3.600 31,4	183 1,6
363	Wickede (Ruhr)	Anzahl %	7.167 76,3	2.230 23,7	- -	9.397 100	4.971 52,9	2.068 41,6	79 1,6
	<u>Kreis Unna</u>								
364	Bergkamen, Stadt	Anzahl %	34.443 89,9	3.883 10,1	- -	38.326 100	17.850 46,6	3.632 20,3	576 3,2
365	Bönen	Anzahl %	11.905 84,3	2.218 15,7	- -	14.123 100	7.241 51,3	2.044 28,2	127 1,8
366	Fröndenberg / Ruhr, Stadt	Anzahl %	14.562 81,4	3.336 18,6	- -	17.898 100	9.771 54,6	3.109 31,8	202 2,1
367	Holzwickede	Anzahl %	12.635 87,4	1.821 12,6	- -	14.456 100	8.039 55,6	1.690 21,0	128 1,6
368	Kamen, Stadt	Anzahl %	31.065 85,9	5.102 14,1	- -	36.167 100	18.841 52,1	4.719 25,0	310 1,6
369	Lünen, Stadt	Anzahl %	60.599 89,7	6.978 10,3	- -	67.577 100	30.087 44,5	6.540 21,7	459 1,5
370	Schwerte, Stadt	Anzahl %	32.343 82,2	7.007 17,8	- -	39.350 100	21.167 53,8	6.846 32,3	344 1,6

Noch: 2. Wahlen zu den Vertretungen der kreisangehörigen Gemeinden

a) Wahlberechtigte, Wähler, ungültige Stimmen

Lfd. Nr.	Verwaltungsbetzkirk		Wahlberechtigte				Wähler		Ungültige Stimmen
			laut Wählerverzeichnis		nach § 9 Abs. 2 Satz 2 KWahlG	insgesamt	insgesamt	darunter mit Wahlschein	
			ohne	mit					
			Sperrvermerk "W" (Wahlschein)						
371	Selm, Stadt	Anzahl %	19.245 87,4	2.784 12,6	- -	22.029 100	10.607 48,2	2.570 24,2	160 1,5
372	Unna, Stadt	Anzahl %	42.053 83,9	8.064 16,1	- -	50.117 100	26.435 52,7	7.516 28,4	483 1,8
373	Werne, Stadt	Anzahl %	20.807 82,8	4.334 17,2	- -	25.141 100	12.979 51,6	4.011 30,9	328 2,5

**2. Wahlen zu den Vertretungen der
b) Gültige**

Lfd. Nr.	Verwaltungsbezirk		Gültige						
			insgesamt	von den gültigen Stimmen					
				CDU	SPD	FDP	GRÜNE	DIE LINKE	NPD
<u>Kreis Kleve</u>									
1	Bedburg-Hau	Anzahl %	5.950 100	2.698 45,3	1.667 28,0	697 11,7	888 14,9	- -	- -
2	Emmerich am Rhein, Stadt	Anzahl %	10.925 100	4.252 38,9	3.164 29,0	385 3,5	671 6,1	181 1,7	- -
3	Geldern, Stadt	Anzahl %	13.288 100	5.860 44,1	4.571 34,4	886 6,7	1.105 8,3	466 3,5	- -
4	Goch, Stadt	Anzahl %	12.668 100	5.064 40,0	2.609 20,6	670 5,3	858 6,8	- -	- -
5	Issum	Anzahl %	5.369 100	2.515 46,8	2.112 39,3	742 13,8	- -	- -	- -
6	Kalkar, Stadt	Anzahl %	5.893 100	1.864 31,6	975 16,5	216 3,7	454 7,7	- -	- -
7	Kerken	Anzahl %	5.839 100	2.935 50,3	1.643 28,1	335 5,7	- -	- -	- -
8	Kevelaer, Stadt	Anzahl %	11.471 100	5.190 45,2	2.400 20,9	680 5,9	1.378 12,0	- -	- -
9	Kleve, Stadt	Anzahl %	17.074 100	6.748 39,5	4.944 29,0	1.267 7,4	2.237 13,1	- -	- -
10	Kranenburg	Anzahl %	3.995 100	1.928 48,3	1.253 31,4	360 9,0	454 11,4	- -	- -
11	Rees, Stadt	Anzahl %	8.942 100	4.443 49,7	2.628 29,4	508 5,7	1.363 15,2	- -	- -
12	Rheurdt	Anzahl %	3.359 100	1.427 42,5	965 28,7	391 11,6	576 17,1	- -	- -
13	Straelen, Stadt	Anzahl %	7.052 100	3.678 52,2	1.269 18,0	547 7,8	- -	- -	- -
14	Uedem	Anzahl %	3.618 100	1.928 53,3	828 22,9	460 12,7	402 11,1	- -	- -
15	Wachtendonk	Anzahl %	3.657 100	1.547 42,3	467 12,8	121 3,3	476 13,0	- -	- -
16	Weeze	Anzahl %	3.508 100	2.060 58,7	879 25,1	205 5,8	364 10,4	- -	- -
<u>Kreis Mettmann</u>									
17	Erkrath, Stadt	Anzahl %	18.268 100	6.655 36,4	4.664 25,5	782 4,3	2.551 14,0	389 2,1	- -
18	Haan, Stadt	Anzahl %	13.474 100	4.674 34,7	3.960 29,4	973 7,2	- -	- -	- -
19	Heiligenhaus, Stadt	Anzahl %	10.801 100	4.960 45,9	2.954 27,3	975 9,0	657 6,1	- -	- -
20	Hilden, Stadt	Anzahl %	23.573 100	7.852 33,3	8.513 36,1	1.499 6,4	2.210 9,4	- -	- -
21	Langenfeld (Rhld.), Stadt	Anzahl %	26.103 100	13.274 50,9	4.996 19,1	982 3,8	3.134 12,0	- -	- -
22	Mettmann, Stadt	Anzahl %	15.670 100	5.672 36,2	4.221 26,9	1.338 8,5	1.946 12,4	199 1,3	- -

[illegible]

Noch: 2. Wahlen zu den Vertretungen der
b) Gültige

Lfd. Nr.	Verwaltungsbezirk		Gültige						
			von den gültigen Stimmen						
			DKP	FAMILIE	AfD	AUFBRUCH C	BIG	DIE BÜRGER	PIRATEN
<u>Kreis Kleve</u>									
1	Bedburg-Hau	Anzahl %	- -	- -	- -	- -	- -	- -	- -
2	Emmerich am Rhein, Stadt	Anzahl %	- -	- -	- -	- -	- -	- -	- -
3	Geldern, Stadt	Anzahl %	- -	- -	- -	- -	- -	- -	400 3,0
4	Goch, Stadt	Anzahl %	- -	- -	- -	- -	- -	- -	- -
5	Issum	Anzahl %	- -	- -	- -	- -	- -	- -	- -
6	Kalkar, Stadt	Anzahl %	- -	- -	- -	- -	- -	- -	- -
7	Kerken	Anzahl %	- -	- -	- -	- -	- -	- -	- -
8	Kevelaer, Stadt	Anzahl %	- -	- -	- -	- -	- -	- -	- -
9	Kleve, Stadt	Anzahl %	- -	- -	- -	- -	- -	- -	- -
10	Kranenburg	Anzahl %	- -	- -	- -	- -	- -	- -	- -
11	Rees, Stadt	Anzahl %	- -	- -	- -	- -	- -	- -	- -
12	Rheurdt	Anzahl %	- -	- -	- -	- -	- -	- -	- -
13	Straelen, Stadt	Anzahl %	- -	- -	- -	- -	- -	- -	- -
14	Uedem	Anzahl %	- -	- -	- -	- -	- -	- -	- -
15	Wachtendonk	Anzahl %	- -	- -	- -	- -	- -	- -	- -
16	Weeze	Anzahl %	- -	- -	- -	- -	- -	- -	- -
<u>Kreis Mettmann</u>									
17	Erkrath, Stadt	Anzahl %	- -	- -	- -	- -	- -	- -	- -
18	Haan, Stadt	Anzahl %	- -	- -	724 5,4	- -	- -	- -	- -
19	Heiligenhaus, Stadt	Anzahl %	- -	- -	- -	- -	- -	- -	- -
20	Hilden, Stadt	Anzahl %	- -	- -	285 1,2	- -	- -	- -	- -
21	Langenfeld (Rhld.), Stadt	Anzahl %	- -	- -	- -	- -	- -	- -	- -
22	Mettmann, Stadt	Anzahl %	- -	- -	1 241 7,9	- -	- -	- -	272 1,7

kreisangehörigen Gemeinden

Stimmen

Stimmen							Verwaltungsbezirk	Lfd. Nr.
entfallen auf die Wahlvorschläge								
Wählergruppe					Einzelbewerber			
1	2	3	4	5				
Kreis Kleve								
-	-	-	-	-	-	Anzahl	Bedburg-Hau	1
-	-	-	-	-	-	%		
2.048	224	-	-	-	-	Anzahl	Emmerich am Rhein, Stadt	2
18,7	2,1	-	-	-	-	%		
-	-	-	-	-	-	Anzahl	Geldern, Stadt	3
-	-	-	-	-	-	%		
2.998	469	-	-	-	-	Anzahl	Goch, Stadt	4
23,7	3,7	-	-	-	-	%		
-	-	-	-	-	-	Anzahl	Issum	5
-	-	-	-	-	-	%		
397	1.987	-	-	-	-	Anzahl	Kalkar, Stadt	6
6,7	33,7	-	-	-	-	%		
926	-	-	-	-	-	Anzahl	Kerken	7
15,9	-	-	-	-	-	%		
1.823	-	-	-	-	-	Anzahl	Kevelaer, Stadt	8
15,9	-	-	-	-	-	%		
1.878	-	-	-	-	-	Anzahl	Kleve, Stadt	9
11,0	-	-	-	-	-	%		
-	-	-	-	-	-	Anzahl	Kranenburg	10
-	-	-	-	-	-	%		
-	-	-	-	-	-	Anzahl	Rees, Stadt	11
-	-	-	-	-	-	%		
-	-	-	-	-	-	Anzahl	Rheurdt	12
-	-	-	-	-	-	%		
715	843	-	-	-	-	Anzahl	Straelen, Stadt	13
10,1	12,0	-	-	-	-	%		
-	-	-	-	-	-	Anzahl	Uedem	14
-	-	-	-	-	-	%		
734	312	-	-	-	-	Anzahl	Wachtendonk	15
20,1	8,5	-	-	-	-	%		
-	-	-	-	-	-	Anzahl	Weeze	16
-	-	-	-	-	-	%		
Kreis Mettmann								
3.227	-	-	-	-	-	Anzahl	Erkrath, Stadt	17
17,7	-	-	-	-	-	%		
1.220	422	1.501	-	-	-	Anzahl	Haan, Stadt	18
9,1	3,1	11,1	-	-	-	%		
1.255	-	-	-	-	-	Anzahl	Heiligenhaus, Stadt	19
11,6	-	-	-	-	-	%		
1.428	1.786	-	-	-	-	Anzahl	Hilden, Stadt	20
6,1	7,6	-	-	-	-	%		
3.717	-	-	-	-	-	Anzahl	Langenfeld (Rhld.), Stadt	21
14,2	-	-	-	-	-	%		
781	-	-	-	-	-	Anzahl	Mettmann, Stadt	22
5,0	-	-	-	-	-	%		

**Noch: 2. Wahlen zu den Vertretungen der
b) Gültige**

Lfd. Nr.	Verwaltungsbezirk		Gültige						
			insgesamt	von den gültigen Stimmen					
				CDU	SPD	FDP	GRÜNE	DIE LINKE	NPD
23	Monheim am Rhein, Stadt	Anzahl %	18.348 100	3.266 17,8	1.639 8,9	304 1,7	796 4,3	298 1,6	- -
24	Ratingen, Stadt	Anzahl %	37.644 100	13.026 34,6	7.856 20,9	1.750 4,6	3.628 9,6	- -	- -
25	Velbert, Stadt	Anzahl %	30.681 100	10.607 34,6	8.325 27,1	1.249 4,1	3.314 10,8	1.671 5,4	- -
26	Wülfrath, Stadt	Anzahl %	9.224 100	3.480 37,7	2.463 26,7	395 4,3	868 9,4	552 6,0	- -
<u>Rhein-Kreis Neuss</u>									
27	Dormagen, Stadt	Anzahl %	25.019 100	9.209 36,8	9.074 36,3	1.090 4,4	1.653 6,6	299 1,2	- -
28	Grevenbroich, Stadt	Anzahl %	23.457 100	8.361 35,6	6.648 28,3	1.666 7,1	1.486 6,3	609 2,6	- -
29	Jüchen	Anzahl %	8.889 100	4.115 46,3	2.308 26,0	717 8,1	663 7,5	302 3,4	- -
30	Kaarst, Stadt	Anzahl %	19.713 100	8.735 44,3	3.352 17,0	1.566 7,9	2.759 14,0	492 2,5	- -
31	Korschenbroich, Stadt	Anzahl %	15.529 100	7.282 46,9	3.393 21,8	831 5,4	1.588 10,2	- -	- -
32	Meerbusch, Stadt	Anzahl %	24.879 100	11.266 45,3	4.831 19,4	2.803 11,3	2.949 11,9	699 2,8	- -
33	Neuss, Stadt	Anzahl %	54.354 100	21.610 39,8	14.845 27,3	4.451 8,2	5.854 10,8	2.145 3,9	- -
34	Rommerskirchen	Anzahl %	6.672 100	2.520 37,8	3.200 48,0	139 2,1	417 6,3	- -	- -
<u>Kreis Viersen</u>									
35	Brüggen	Anzahl %	7.338 100	3.341 45,5	1.230 16,8	639 8,7	1.019 13,9	- -	- -
36	Grefrath	Anzahl %	6.486 100	2.987 46,1	2.177 33,6	457 7,0	865 13,3	- -	- -
37	Kempen, Stadt	Anzahl %	16.214 100	7.457 46,0	3.992 24,6	1.047 6,5	2.156 13,3	561 3,5	152 0,9
38	Nettetal, Stadt	Anzahl %	16.402 100	7.559 46,1	3.455 21,1	1.163 7,1	1.539 9,4	- -	- -
39	Niederkrüchten	Anzahl %	6.049 100	2.530 41,8	1.693 28,0	382 6,3	799 13,2	303 5,0	- -
40	Schwalmtal	Anzahl %	8.077 100	4.529 56,1	1.685 20,9	427 5,3	1.436 17,8	- -	- -
41	Tönisvorst, Stadt	Anzahl %	13.119 100	5.834 44,5	3.970 30,3	603 4,6	1.226 9,3	- -	- -
42	Viersen, Stadt	Anzahl %	26.620 100	11.658 43,8	6.900 25,9	1.303 4,9	3.074 11,5	1.475 5,5	355 1,3
43	Willich, Stadt	Anzahl %	22.473 100	10.759 47,9	5.913 26,3	2.819 12,5	2.982 13,3	- -	- -

kreisangehörigen Gemeinden
Stimmen

Stimmen								Verwaltungsbezirk		Lfd. Nr.
entfallen auf die Wahlvorschläge										
PETO	PRO NRW	ZENTRUM	REP	Volksab- stimmung	SO!	ÖDP				
12.043 65,6	-	-	-	-	-	-	-	Anzahl %	Monheim am Rhein, Stadt	23
-	-	-	-	-	-	-	-	Anzahl %	Ratingen, Stadt	24
-	-	-	-	-	-	-	-	Anzahl %	Velbert, Stadt	25
-	-	-	-	-	-	-	-	Anzahl %	Wülfrath, Stadt	26
								<u>Rhein-Kreis Neuss</u>		
-	-	1.855 7,4	-	-	-	-	-	Anzahl %	Dormagen, Stadt	27
-	-	-	-	-	-	-	-	Anzahl %	Grevenbroich, Stadt	28
-	-	-	-	-	-	-	-	Anzahl %	Jüchen	29
-	-	1.035 5,3	-	-	-	-	-	Anzahl %	Kaarst, Stadt	30
-	-	261 1,7	-	-	-	-	-	Anzahl %	Korschenbroich, Stadt	31
-	-	476 1,9	-	-	-	-	-	Anzahl %	Meerbusch, Stadt	32
-	-	335 0,6	-	-	-	-	-	Anzahl %	Neuss, Stadt	33
-	-	-	-	-	-	-	-	Anzahl %	Rommerskirchen	34
								<u>Kreis Viersen</u>		
-	-	-	-	-	-	-	-	Anzahl %	Brüggen	35
-	-	-	-	-	-	-	-	Anzahl %	Grefrath	36
-	-	-	-	-	-	-	-	Anzahl %	Kempen, Stadt	37
-	-	-	-	-	-	-	-	Anzahl %	Nettetal, Stadt	38
-	-	-	-	-	-	-	-	Anzahl %	Niederkrüchten	39
-	-	-	-	-	-	-	-	Anzahl %	Schwalmtal	40
-	-	-	-	-	-	-	-	Anzahl %	Tönisvorst, Stadt	41
-	-	-	-	-	-	-	-	Anzahl %	Viersen, Stadt	42
-	-	-	-	-	-	-	-	Anzahl %	Willich, Stadt	43

[illegible]

kreisangehörigen Gemeinden
Stimmen

Stimmen							Verwaltungsbezirk		Lfd. Nr.
entfallen auf die Wahlvorschläge									
Wählergruppe					Einzel- bewerber				
1	2	3	4	5					
- -	- -	- -	- -	- -	2 0	Anzahl %	Monheim am Rhein, Stadt	23	
9.133 24,3	- -	- -	- -	- -	- -	Anzahl %	Ratingen, Stadt	24	
2.014 6,6	1.636 5,3	544 1,8	552 1,8	- -	- -	Anzahl %	Velbert, Stadt	25	
1.466 15,9	- -	- -	- -	- -	- -	Anzahl %	Wülfrath, Stadt	26	
<u>Rhein-Kreis Neuss</u>									
391 1,6	- -	- -	- -	- -	235 0,9	Anzahl %	Dormagen, Stadt	27	
1.957 8,3	309 1,3	815 3,5	1.098 4,7	- -	- -	Anzahl %	Grevenbroich, Stadt	28	
659 7,4	125 1,4	- -	- -	- -	- -	Anzahl %	Jüchen	29	
955 4,8	- -	- -	- -	- -	- -	Anzahl %	Kaarst, Stadt	30	
1.944 12,5	230 1,5	- -	- -	- -	- -	Anzahl %	Korschenbroich, Stadt	31	
1.399 5,6	- -	- -	- -	- -	- -	Anzahl %	Meerbusch, Stadt	32	
1.029 1,9	- -	- -	- -	- -	- -	Anzahl %	Neuss, Stadt	33	
396 5,9	- -	- -	- -	- -	- -	Anzahl %	Rommerskirchen	34	
<u>Kreis Viersen</u>									
743 10,1	366 5,0	- -	- -	- -	- -	Anzahl %	Brüggen	35	
- -	- -	- -	- -	- -	- -	Anzahl %	Grefrath	36	
849 5,2	- -	- -	- -	- -	- -	Anzahl %	Kempen, Stadt	37	
615 3,7	1.320 8,0	- -	- -	- -	- -	Anzahl %	Nettetal, Stadt	38	
342 5,7	- -	- -	- -	- -	- -	Anzahl %	Niederkrüchten	39	
- -	- -	- -	- -	- -	- -	Anzahl %	Schwalmtal	40	
982 7,5	504 3,8	- -	- -	- -	- -	Anzahl %	Tönisvorst, Stadt	41	
1.855 7,0	- -	- -	- -	- -	- -	Anzahl %	Viersen, Stadt	42	
- -	- -	- -	- -	- -	- -	Anzahl %	Willich, Stadt	43	

**Noch: 2. Wahlen zu den Vertretungen der
b) Gültige**

Lfd. Nr.	Verwaltungsbezirk		Gültige						
			insgesamt	von den gültigen Stimmen					
				CDU	SPD	FDP	GRÜNE	DIE LINKE	NPD
<u>Kreis Wesel</u>									
44	Alpen	Anzahl %	6.360 100	3.594 56,5	1.522 23,9	403 6,3	841 13,2	- -	- -
45	Dinslaken, Stadt	Anzahl %	27.284 100	8.079 29,6	11.898 43,6	640 2,3	2.365 8,7	1.689 6,2	- -
46	Hamminkeln, Stadt	Anzahl %	12.830 100	5.767 44,9	3.572 27,8	1.005 7,8	1.200 9,4	- -	- -
47	Hünxe	Anzahl %	7.090 100	2.540 35,8	2.118 29,9	346 4,9	617 8,7	- -	- -
48	Kamp-Lintfort, Stadt	Anzahl %	12.714 100	3.136 24,7	6.853 53,9	271 2,1	982 7,7	694 5,5	- -
49	Moers, Stadt	Anzahl %	39.008 100	13.479 34,6	14.685 37,6	1.964 5,0	3.515 9,0	2.473 6,3	- -
50	Neukirchen-Vluyn, Stadt	Anzahl %	11.493 100	4.146 36,1	4.582 39,9	412 3,6	1.184 10,3	- -	- -
51	Rheinberg, Stadt	Anzahl %	12.991 100	5.524 42,5	4.090 31,5	646 5,0	2.121 16,3	610 4,7	- -
52	Schermbek	Anzahl %	7.285 100	3.637 49,9	1.606 22,0	332 4,6	800 11,0	- -	- -
53	Sonsbeck	Anzahl %	4.274 100	2.367 55,4	730 17,1	410 9,6	385 9,0	- -	- -
54	Voerde (Niederrhein), Stadt	Anzahl %	15.650 100	5.009 32,0	6.186 39,5	445 2,8	1.275 8,1	872 5,6	- -
55	Wesel, Stadt	Anzahl %	24.319 100	9.781 40,2	9.131 37,5	1.054 4,3	1.929 7,9	1.110 4,6	- -
56	Xanten, Stadt	Anzahl %	10.571 100	4.558 43,1	2.426 22,9	327 3,1	837 7,9	371 3,5	- -
<u>Städteregion Aachen</u>									
57	Alsdorf, Stadt	Anzahl %	16.873 100	4.102 24,3	8.770 52,0	327 1,9	1.210 7,2	638 3,8	- -
58	Baesweiler, Stadt	Anzahl %	9.978 100	6.183 62,0	2.356 23,6	292 2,9	700 7,0	447 4,5	- -
59	Eschweiler, Stadt	Anzahl %	22.114 100	6.873 31,1	11.347 51,3	801 3,6	1.064 4,8	889 4,0	- -
60	Herzogenrath, Stadt	Anzahl %	17.698 100	6.340 35,8	6.865 38,8	1.015 5,7	1.802 10,2	1.018 5,8	- -
61	Monschau, Stadt	Anzahl %	6.430 100	3.412 53,1	1.668 25,9	164 2,6	872 13,6	- -	- -
62	Roetgen	Anzahl %	4.348 100	1.332 30,6	1.206 27,7	214 4,9	775 17,8	- -	- -
63	Simmerath	Anzahl %	7.851 100	4.019 51,2	2.521 32,1	290 3,7	571 7,3	- -	- -
64	Stolberg (Rhld.), Stadt	Anzahl %	22.457 100	10.634 47,4	7.068 31,5	797 3,5	1.270 5,7	922 4,1	342 1,5
65	Würselen, Stadt	Anzahl %	16.176 100	5.276 32,6	6.426 39,7	1.074 6,6	1.347 8,3	611 3,8	- -

Noch: 2. Wahlen zu den Vertretungen der
b) Gültige

Lfd. Nr.	Verwaltungsbezirk		Gültige						
			von den gültigen Stimmen						
			DKP	FAMILIE	AfD	AUFBRUCH C	BIG	DIE BÜRGER	PIRATEN
<u>Kreis Wesel</u>									
44	Alpen	Anzahl %	- -	- -	- -	- -	- -	- -	- -
45	Dinslaken, Stadt	Anzahl %	- -	- -	- -	- -	- -	- -	- -
46	Hamminkeln, Stadt	Anzahl %	- -	- -	- -	- -	- -	- -	- -
47	Hünxe	Anzahl %	- -	- -	- -	- -	- -	- -	- -
48	Kamp-Lintfort, Stadt	Anzahl %	- -	- -	- -	- -	- -	- -	- -
49	Moers, Stadt	Anzahl %	- -	- -	- -	- -	- -	- -	- -
50	Neukirchen-Vluyn, Stadt	Anzahl %	- -	- -	- -	- -	- -	- -	303 2,6
51	Rheinberg, Stadt	Anzahl %	- -	- -	- -	- -	- -	- -	- -
52	Schermbach	Anzahl %	- -	- -	- -	- -	- -	- -	- -
53	Sonsbeck	Anzahl %	- -	- -	- -	- -	- -	- -	- -
54	Voerde (Niederrhein), Stadt	Anzahl %	- -	- -	- -	- -	- -	- -	- -
55	Wesel, Stadt	Anzahl %	- -	- -	- -	- -	- -	- -	552 2,3
56	Xanten, Stadt	Anzahl %	- -	- -	- -	- -	- -	- -	- -
<u>Städteregion Aachen</u>									
57	Alsdorf, Stadt	Anzahl %	- -	- -	247 1,5	- -	- -	- -	- -
58	Baesweiler, Stadt	Anzahl %	- -	- -	- -	- -	- -	- -	- -
59	Eschweiler, Stadt	Anzahl %	- -	- -	- -	- -	- -	- -	272 1,2
60	Herzogenrath, Stadt	Anzahl %	- -	- -	- -	- -	- -	- -	658 3,7
61	Monschau, Stadt	Anzahl %	- -	- -	- -	- -	- -	- -	- -
62	Roetgen	Anzahl %	- -	- -	- -	- -	- -	- -	- -
63	Simmerath	Anzahl %	- -	- -	- -	- -	- -	- -	- -
64	Stolberg (Rhld.), Stadt	Anzahl %	- -	- -	- -	- -	- -	- -	496 2,2
65	Würselen, Stadt	Anzahl %	- -	- -	- -	- -	- -	- -	- -

kreisangehörigen Gemeinden

Stimmen

Stimmen							Verwaltungsbezirk		Lfd. Nr.
entfallen auf die Wahlvorschläge									
Wählergruppe					Einzelbewerber				
1	2	3	4	5					
<u>Kreis Wesel</u>									
-	-	-	-	-	-	Anzahl	Alpen	44	
-	-	-	-	-	-	%			
1.582	668	363	-	-	-	Anzahl	Dinslaken, Stadt	45	
5,8	2,4	1,3	-	-	-	%			
1.286	-	-	-	-	-	Anzahl	Hamminkeln, Stadt	46	
10,0	-	-	-	-	-	%			
812	436	-	-	-	221	Anzahl	Hünxe	47	
11,5	6,1	-	-	-	3,1	%			
385	393	-	-	-	-	Anzahl	Kamp-Lintfort, Stadt	48	
3,0	3,1	-	-	-	-	%			
2.663	229	-	-	-	-	Anzahl	Moers, Stadt	49	
6,8	0,6	-	-	-	-	%			
866	-	-	-	-	-	Anzahl	Neukirchen-Vluyn, Stadt	50	
7,5	-	-	-	-	-	%			
-	-	-	-	-	-	Anzahl	Rheinberg, Stadt	51	
-	-	-	-	-	-	%			
910	-	-	-	-	-	Anzahl	Schermbeck	52	
12,5	-	-	-	-	-	%			
382	-	-	-	-	-	Anzahl	Sonsbeck	53	
8,9	-	-	-	-	-	%			
1.270	-	-	-	-	593	Anzahl	Voerde (Niederrhein), Stadt	54	
8,1	-	-	-	-	3,8	%			
677	85	-	-	-	-	Anzahl	Wesel, Stadt	55	
2,8	0,3	-	-	-	-	%			
1.527	525	-	-	-	-	Anzahl	Xanten, Stadt	56	
14,4	5,0	-	-	-	-	%			
<u>Städteregion Aachen</u>									
311	124	657	-	-	-	Anzahl	Alsdorf, Stadt	57	
1,8	0,7	3,9	-	-	-	%			
-	-	-	-	-	-	Anzahl	Baesweiler, Stadt	58	
-	-	-	-	-	-	%			
868	-	-	-	-	-	Anzahl	Eschweiler, Stadt	59	
3,9	-	-	-	-	-	%			
-	-	-	-	-	-	Anzahl	Herzogenrath, Stadt	60	
-	-	-	-	-	-	%			
263	-	-	-	-	51	Anzahl	Monschau, Stadt	61	
4,1	-	-	-	-	0,8	%			
821	-	-	-	-	-	Anzahl	Roetgen	62	
18,9	-	-	-	-	-	%			
450	-	-	-	-	-	Anzahl	Simmerath	63	
5,7	-	-	-	-	-	%			
679	82	-	-	-	-	Anzahl	Stolberg (Rhld.), Stadt	64	
3,0	0,4	-	-	-	-	%			
1.442	-	-	-	-	-	Anzahl	Würselen, Stadt	65	
8,9	-	-	-	-	-	%			

**Noch: 2. Wahlen zu den Vertretungen der
b) Gültige**

Lfd. Nr.	Verwaltungsbezirk		Gültige						
			insgesamt	von den gültigen Stimmen					
				CDU	SPD	FDP	GRÜNE	DIE LINKE	NPD
<u>Kreis Düren</u>									
66	Aldenhoven	Anzahl %	5.713 100	2.261 39,6	2.350 41,1	- -	239 4,2	135 2,4	- -
67	Düren, Stadt	Anzahl %	28.791 100	11.797 41,0	9.352 32,5	955 3,3	2.803 9,7	1.523 5,3	- -
68	Heimbach, Stadt	Anzahl %	2.431 100	1.143 47,0	555 22,8	303 12,5	142 5,8	- -	- -
69	Hürtgenwald	Anzahl %	4.457 100	2.156 48,4	1.195 26,8	374 8,4	412 9,2	206 4,6	- -
70	Inden	Anzahl %	3.458 100	1.108 32,0	1.043 30,2	86 2,5	418 12,1	- -	- -
71	Jülich, Stadt	Anzahl %	14.058 100	5.014 35,7	3.220 22,9	566 4,0	1.390 9,9	- -	- -
72	Kreuzau	Anzahl %	8.420 100	4.018 47,7	2.822 33,5	370 4,4	1.074 12,8	- -	- -
73	Langerwehe	Anzahl %	6.558 100	3.045 46,4	2.282 34,8	291 4,4	823 12,5	117 1,8	- -
74	Linnich, Stadt	Anzahl %	5.916 100	2.155 36,4	1.763 29,8	207 3,5	479 8,1	- -	- -
75	Merzenich	Anzahl %	4.611 100	1.837 39,8	1.317 28,6	80 1,7	516 11,2	- -	- -
76	Nideggen, Stadt	Anzahl %	4.755 100	1.526 32,1	886 18,6	364 7,7	563 11,8	- -	- -
77	Niederzier	Anzahl %	6.617 100	2.279 34,4	3.568 53,9	148 2,2	413 6,2	- -	- -
78	Nörvenich	Anzahl %	4.549 100	2.486 54,6	1.381 30,4	285 6,3	- -	239 5,3	- -
79	Titz	Anzahl %	4.309 100	2.083 48,3	1.361 31,6	135 3,1	353 8,2	- -	- -
80	Vettweiß	Anzahl %	4.156 100	2.115 50,9	873 21,0	76 1,8	278 6,7	- -	- -
<u>Rhein-Erft-Kreis</u>									
81	Bedburg, Stadt	Anzahl %	10.856 100	4.582 42,2	3.669 33,8	231 2,1	553 5,1	- -	- -
82	Bergheim, Stadt	Anzahl %	22.661 100	11.082 48,9	6.841 30,2	966 4,3	1.582 7,0	473 2,1	- -
83	Brühl, Stadt	Anzahl %	17.602 100	7.104 40,4	5.921 33,6	691 3,9	2.363 13,4	583 3,3	- -
84	Elsdorf, Stadt	Anzahl %	7.963 100	3.328 41,8	2.771 34,8	354 4,4	678 8,5	- -	- -
85	Erftstadt, Stadt	Anzahl %	20.703 100	8.522 41,2	6.537 31,6	2.049 9,9	2.171 10,5	- -	- -
86	Frechen, Stadt	Anzahl %	19.507 100	8.299 42,5	6.088 31,2	983 5,0	2.336 12,0	844 4,3	- -
87	Hür h, Stadt	Anzahl %	23.162 100	9.749 42,1	8.094 34,9	775 3,3	2.491 10,8	922 4,0	- -

[illegible]

[illegible]

kreisangehörigen Gemeinden

Stimmen

Stimmen							Verwaltungsbezirk		Lfd. Nr.
entfallen auf die Wahlvorschläge									
Wählergruppe					Einzelbewerber				
1	2	3	4	5					
<u>Kreis Düren</u>									
728 12,7	- -	- -	- -	- -	- -	Anzahl %	Aldenhoven	66	
600 2,1	171 0,6	- -	- -	- -	- -	Anzahl %	Düren, Stadt	67	
288 11,8	- -	- -	- -	- -	- -	Anzahl %	Heimbach, Stadt	68	
- -	- -	- -	- -	- -	114 2,6	Anzahl %	Hürtgenwald	69	
803 23,2	- -	- -	- -	- -	- -	Anzahl %	Inden	70	
3.591 25,5	- -	- -	- -	- -	277 2,0	Anzahl %	Jülich, Stadt	71	
- -	- -	- -	- -	- -	136 1,6	Anzahl %	Kreuzau	72	
- -	- -	- -	- -	- -	- -	Anzahl %	Langerwehe	73	
1.215 20,5	- -	- -	- -	- -	- -	Anzahl %	Linnich, Stadt	74	
365 7,9	496 10,8	- -	- -	- -	- -	Anzahl %	Merzenich	75	
937 19,7	479 10,1	- -	- -	- -	- -	Anzahl %	Nideggen, Stadt	76	
- -	- -	- -	- -	- -	209 3,2	Anzahl %	Niederzier	77	
158 3,5	- -	- -	- -	- -	- -	Anzahl %	Nörvenich	78	
377 8,7	- -	- -	- -	- -	- -	Anzahl %	Titz	79	
814 19,6	- -	- -	- -	- -	- -	Anzahl %	Vettweiß	80	
<u>Rhein-Erft-Kreis</u>									
1.821 16,8	- -	- -	- -	- -	- -	Anzahl %	Bedburg, Stadt	81	
513 2,3	- -	- -	- -	- -	- -	Anzahl %	Bergheim, Stadt	82	
594 3,4	- -	- -	- -	- -	- -	Anzahl %	Brühl, Stadt	83	
832 10,4	- -	- -	- -	- -	- -	Anzahl %	Elsdorf, Stadt	84	
1.142 5,5	- -	- -	- -	- -	- -	Anzahl %	Erftstadt, Stadt	85	
957 4,9	- -	- -	- -	- -	- -	Anzahl %	Frechen, Stadt	86	
864 3,7	- -	- -	- -	- -	- -	Anzahl %	Hürth, Stadt	87	

**Noch: 2. Wahlen zu den Vertretungen der
b) Gültige**

Lfd. Nr.	Verwaltungsbezirk		Gültige						
			insgesamt	von den gültigen Stimmen					
				CDU	SPD	FDP	GRÜNE	DIE LINKE	NPD
88	Kerpen, Stadt	Anzahl %	23.190 100	9.501 41,0	7.624 32,9	1.101 4,7	2.472 10,7	995 4,3	- -
89	Pulheim, Stadt	Anzahl %	24.310 100	9.171 37,7	7.374 30,3	1.566 6,4	3.624 14,9	- -	- -
90	Wesseling, Stadt	Anzahl %	13.569 100	6.095 44,9	4.614 34,0	690 5,1	1.130 8,3	480 3,5	- -
<u>Kreis Euskirchen</u>									
91	Bad Münstereifel, Stadt	Anzahl %	8.244 100	3.074 37,3	2.197 26,6	912 11,1	708 8,6	200 2,4	- -
92	Blankenheim	Anzahl %	4.430 100	1.878 42,4	761 17,2	305 6,9	283 6,4	- -	- -
93	Dahlem	Anzahl %	2.284 100	1.436 62,9	661 28,9	187 8,2	- -	- -	- -
94	Euskirchen, Stadt	Anzahl %	19.439 100	8.559 44,0	4.950 25,5	1.717 8,8	2.255 11,6	1.093 5,6	- -
95	Hellenthal	Anzahl %	3.957 100	1.833 46,3	1.120 28,3	313 7,9	258 6,5	- -	- -
96	Kall	Anzahl %	5.238 100	2.170 41,4	1.286 24,6	954 18,2	451 8,6	192 3,7	- -
97	Mechernich, Stadt	Anzahl %	11.681 100	4.954 42,4	2.629 22,5	578 4,9	1.086 9,3	373 3,2	- -
98	Nettersheim	Anzahl %	3.933 100	2.086 53,0	545 13,9	206 5,2	- -	- -	- -
99	Schleiden, Stadt	Anzahl %	5.585 100	2.492 44,6	1.086 19,4	1.006 18,0	604 10,8	- -	- -
100	Weilerswist	Anzahl %	6.862 100	2.880 42,0	2.389 34,8	785 11,4	808 11,8	- -	- -
101	Zülpich, Stadt	Anzahl %	8.155 100	3.408 41,8	2.075 25,4	549 6,7	615 7,5	331 4,1	- -
<u>Kreis Heinsberg</u>									
102	Erkelenz, Stadt	Anzahl %	18.708 100	8.148 43,6	3.620 19,4	1.170 6,3	3.607 19,3	- -	318 1,7
103	Gangelt	Anzahl %	5.161 100	2.981 57,8	852 16,5	184 3,6	227 4,4	- -	- -
104	Geilenkirchen, Stadt	Anzahl %	11.771 100	5.489 46,6	2.112 17,9	378 3,2	1.523 12,9	495 4,2	252 2,1
105	Heinsberg, Stadt	Anzahl %	16.424 100	10.224 62,3	3.180 19,4	858 5,2	1.378 8,4	- -	- -
106	Hückelhoven, Stadt	Anzahl %	14.217 100	8.580 60,4	3.092 21,7	273 1,9	1.000 7,0	509 3,6	363 2,6
107	Selfkant	Anzahl %	3.760 100	1.864 49,6	680 18,1	419 11,1	311 8,3	- -	- -
108	Übach-Palenberg, Stadt	Anzahl %	10.253 100	4.712 46,0	3.314 32,3	216 2,1	978 9,5	- -	- -
109	Waldfeucht	Anzahl %	4.497 100	2.629 58,5	563 12,5	284 6,3	551 12,3	- -	- -

[illegible]

kreisangehörigen Gemeinden

Stimmen

Stimmen							Verwaltungsbezirk		Lfd. Nr.
entfallen auf die Wahlvorschläge									
Wählergruppe					Einzel- bewerber				
1	2	3	4	5					
736 3,2	277 1,2	- -	- -	- -	- -	Anzahl %	Kerpen, Stadt	88	
1.869 7,7	- -	- -	- -	- -	19 0,1	Anzahl %	Pulheim, Stadt	89	
560 4,1	- -	- -	- -	- -	- -	Anzahl %	Wesseling, Stadt	90	
							<u>Kreis Euskirchen</u>		
1.153 14,0	- -	- -	- -	- -	- -	Anzahl %	Bad Münstereifel, Stadt	91	
1.203 27,2	- -	- -	- -	- -	- -	Anzahl %	Blankenheim	92	
- -	- -	- -	- -	- -	- -	Anzahl %	Dahlem	93	
865 4,4	- -	- -	- -	- -	- -	Anzahl %	Euskirchen, Stadt	94	
232 5,9	201 5,1	- -	- -	- -	- -	Anzahl %	Hellenthal	95	
- -	- -	- -	- -	- -	185 3,5	Anzahl %	Kall	96	
2.061 17,6	- -	- -	- -	- -	- -	Anzahl %	Mechernich, Stadt	97	
1.096 27,9	- -	- -	- -	- -	- -	Anzahl %	Nettersheim	98	
397 7,1	- -	- -	- -	- -	- -	Anzahl %	Schleiden, Stadt	99	
- -	- -	- -	- -	- -	- -	Anzahl %	Weilerswist	100	
665 8,2	512 6,3	- -	- -	- -	- -	Anzahl %	Zülpich, Stadt	101	
							<u>Kreis Heinsberg</u>		
969 5,2	876 4,7	- -	- -	- -	- -	Anzahl %	Erkelenz, Stadt	102	
366 7,1	527 10,2	- -	- -	- -	24 0,5	Anzahl %	Gangelt	103	
1.339 11,4	- -	- -	- -	- -	183 1,6	Anzahl %	Geilenkirchen, Stadt	104	
784 4,8	- -	- -	- -	- -	- -	Anzahl %	Heinsberg, Stadt	105	
400 2,8	- -	- -	- -	- -	- -	Anzahl %	Hückelhoven, Stadt	106	
486 12,9	- -	- -	- -	- -	- -	Anzahl %	Selfkant	107	
810 7,9	199 1,9	- -	- -	- -	24 0,2	Anzahl %	Übach-Palenberg, Stadt	108	
470 10,5	- -	- -	- -	- -	- -	Anzahl %	Waldfeucht	109	

**Noch: 2. Wahlen zu den Vertretungen der
b) Gültige**

Lfd. Nr.	Verwaltungsbezirk		Gültige						
			insgesamt	von den gültigen Stimmen					
				CDU	SPD	FDP	GRÜNE	DIE LINKE	NPD
110	Wassenberg, Stadt	Anzahl %	7.433 100	3.711 49,9	2.267 30,5	434 5,8	677 9,1	344 4,6	- -
111	Wegberg, Stadt	Anzahl %	12.673 100	5.275 41,6	3.459 27,3	998 7,9	1.165 9,2	- -	- -
<u>Oberbergischer Kreis</u>									
112	Bergneustadt, Stadt	Anzahl %	7.974 100	3.523 44,2	2.753 34,5	457 5,7	556 7,0	- -	- -
113	Engelskirchen	Anzahl %	8.797 100	3.184 36,2	3.343 38,0	487 5,5	944 10,7	312 3,5	- -
114	Gummersbach, Stadt	Anzahl %	19.628 100	9.274 47,2	6.332 32,3	1.232 6,3	1.399 7,1	919 4,7	- -
115	Hückeswagen, Stadt	Anzahl %	5.873 100	2.381 40,5	1.619 27,6	488 8,3	629 10,7	- -	- -
116	Lindlar	Anzahl %	9.755 100	4.886 50,1	2.884 29,6	597 6,1	1.388 14,2	- -	- -
117	Marienheide	Anzahl %	6.235 100	2.907 46,6	1.568 25,1	429 6,9	469 7,5	205 3,3	- -
118	Morsbach	Anzahl %	4.727 100	1.716 36,3	1.305 27,6	212 4,5	342 7,2	- -	- -
119	Nümbrecht	Anzahl %	6.767 100	2.863 42,3	2.053 30,3	369 5,5	827 12,2	- -	- -
120	Radevormwald, Stadt	Anzahl %	8.961 100	3.435 38,3	2.141 23,9	570 6,4	603 6,7	- -	- -
121	Reichshof	Anzahl %	7.999 100	3.743 46,8	1.683 21,0	351 4,4	640 8,0	269 3,4	- -
122	Waldbröl, Stadt	Anzahl %	7.173 100	3.151 43,9	2.013 28,1	548 7,6	629 8,8	- -	- -
123	Wiehl, Stadt	Anzahl %	11.057 100	4.147 37,5	3.862 34,9	708 6,4	831 7,5	542 4,9	- -
124	Wipperfürth, Stadt	Anzahl %	10.735 100	5.259 49,0	2.657 24,8	344 3,2	881 8,2	302 2,8	- -
<u>Rheinisch-Bergischer Kreis</u>									
125	Bergisch Gladbach, Stadt	Anzahl %	48.190 100	20.168 41,9	11.627 24,1	2.704 5,6	7.662 15,9	2.102 4,4	- -
126	Burscheid, Stadt	Anzahl %	7.795 100	2.993 38,4	1.638 21,0	407 5,2	828 10,6	275 3,5	- -
127	Kürten	Anzahl %	9.444 100	4.054 42,9	1.558 16,5	1.017 10,8	952 10,1	- -	- -
128	Leichlingen (Rhld.), Stadt	Anzahl %	14.135 100	4.584 32,4	5.076 35,9	622 4,4	1.250 8,8	475 3,4	- -
129	Odenthal	Anzahl %	7.875 100	3.961 50,3	1.402 17,8	566 7,2	1.214 15,4	- -	- -
130	Overath, Stadt	Anzahl %	12.267 100	5.156 42,0	3.234 26,4	1.194 9,7	1.776 14,5	- -	- -
131	Rösrath, Stadt	Anzahl %	12.628 100	4.508 35,7	3.410 27,0	1.003 7,9	1.770 14,0	595 4,7	- -

Stimmen								Verwaltungsbezirk		Lfd. Nr.
entfallen auf die Wahlvorschläge										
PETO	PRO NRW	ZENTRUM	REP	Volksab- stimmung	SO!	ÖDP				
-	-	-	-	-	-	-	-	Anzahl	Wassenberg, Stadt	110
-	-	-	-	-	-	-	-	%		
-	-	-	-	-	-	-	-	Anzahl	Wegberg, Stadt	111
-	-	-	-	-	-	-	-	%		
								<u>Oberbergischer Kreis</u>		
-	-	-	-	-	-	-	-	Anzahl	Bergneustadt, Stadt	112
-	-	-	-	-	-	-	-	%		
-	-	-	-	-	-	-	-	Anzahl	Engelskirchen	113
-	-	-	-	-	-	-	-	%		
-	-	-	-	-	-	-	-	Anzahl	Gummersbach, Stadt	114
-	-	-	-	-	-	-	-	%		
-	-	-	-	-	-	-	-	Anzahl	Hückeswagen, Stadt	115
-	-	-	-	-	-	-	-	%		
-	-	-	-	-	-	-	-	Anzahl	Lindlar	116
-	-	-	-	-	-	-	-	%		
-	-	-	-	-	-	-	-	Anzahl	Marlenheide	117
-	-	-	-	-	-	-	-	%		
-	-	-	-	-	-	-	-	Anzahl	Morsbach	118
-	-	-	-	-	-	-	-	%		
-	-	-	-	-	-	-	-	Anzahl	Nümbrecht	119
-	-	-	-	-	-	-	-	%		
-	360	-	-	-	-	-	-	Anzahl	Radevormwald, Stadt	120
-	4,0	-	-	-	-	-	-	%		
-	-	-	-	-	-	-	-	Anzahl	Reichshof	121
-	-	-	-	-	-	-	-	%		
-	-	-	-	-	-	-	-	Anzahl	Waldbröl, Stadt	122
-	-	-	-	-	-	-	-	%		
-	-	-	-	-	-	-	-	Anzahl	Wiehl, Stadt	123
-	-	-	-	-	-	-	-	%		
-	-	-	-	-	-	-	-	Anzahl	Wipperfürth, Stadt	124
-	-	-	-	-	-	-	-	%		
								<u>Rheinisch-Bergischer Kreis</u>		
-	207	-	-	-	-	-	-	Anzahl	Bergisch Gladbach, Stadt	125
-	0,4	-	-	-	-	-	-	%		
-	-	-	-	-	-	-	-	Anzahl	Burscheid, Stadt	126
-	-	-	-	-	-	-	-	%		
-	-	-	-	-	-	-	-	Anzahl	Kürten	127
-	-	-	-	-	-	-	-	%		
-	-	-	-	-	-	-	-	Anzahl	Leichlingen (Rhld.), Stadt	128
-	-	-	-	-	-	-	-	%		
-	-	-	-	-	-	-	-	Anzahl	Odenthal	129
-	-	-	-	-	-	-	-	%		
-	-	-	-	-	-	-	-	Anzahl	Overath, Stadt	130
-	-	-	-	-	-	-	-	%		
-	-	-	-	-	-	-	-	Anzahl	Rösrath, Stadt	131
-	-	-	-	-	-	-	-	%		

Noch: 2. Wahlen zu den Vertretungen der
b) Gültige

Lfd. Nr.	Verwaltungsbezirk		Gültige							
			von den gültigen Stimmen							
			DKP	FAMILIE	AfD	AUFBRUCH C	BIG	DIE BÜRGER	PIRATEN	
110	Wassenberg, Stadt	Anzahl %	-	-	-	-	-	-	-	-
111	Wegberg, Stadt	Anzahl %	-	-	-	-	-	-	-	-
<u>Oberbergischer Kreis</u>										
112	Bergneustadt, Stadt	Anzahl %	-	-	-	-	-	-	-	74 0,9
113	Engelskirchen	Anzahl %	-	-	-	-	-	-	-	-
114	Gummersbach, Stadt	Anzahl %	-	-	-	-	-	-	-	361 1,8
115	Hückeswagen, Stadt	Anzahl %	-	-	-	-	-	-	-	-
116	Lindlar	Anzahl %	-	-	-	-	-	-	-	-
117	Marienheide	Anzahl %	-	-	-	-	-	-	-	-
118	Morsbach	Anzahl %	-	-	-	-	-	-	-	-
119	Nümbrecht	Anzahl %	-	-	-	-	-	-	-	-
120	Radevormwald, Stadt	Anzahl %	-	-	-	-	-	-	-	-
121	Reichshof	Anzahl %	-	-	-	-	-	-	-	-
122	Waldbröl, Stadt	Anzahl %	-	-	-	-	-	-	-	-
123	Wiehl, Stadt	Anzahl %	-	-	-	-	-	-	-	-
124	Wipperfürth, Stadt	Anzahl %	-	-	-	-	-	-	-	-
<u>Rheinisch-Bergischer Kreis</u>										
125	Bergisch Gladbach, Stadt	Anzahl %	-	-	2.121 4,4	-	-	-	-	-
126	Burscheid, Stadt	Anzahl %	-	-	-	-	-	-	-	-
127	Kürten	Anzahl %	-	-	-	-	-	-	-	-
128	Leichlingen (Rhld.), Stadt	Anzahl %	-	-	-	-	-	-	-	-
129	Odenthal	Anzahl %	-	-	-	-	-	-	-	-
130	Overath, Stadt	Anzahl %	-	-	-	-	-	-	-	-
131	Rösrath, Stadt	Anzahl %	-	-	715 5,7	-	-	-	-	-

kreisangehörigen Gemeinden

Stimmen

Stimmen							Verwaltungsbezirk		Lfd. Nr.
entfallen auf die Wahlvorschläge									
Wählergruppe					Einzelbewerber				
1	2	3	4	5					
-	-	-	-	-	-	Anzahl	Wassenberg, Stadt	110	
-	-	-	-	-	-	%			
657	1.119	-	-	-	-	Anzahl	Wegberg, Stadt	111	
5,2	8,8	-	-	-	-	%			
<u>Oberbergischer Kreis</u>									
486	-	-	-	-	125	Anzahl	Bergneustadt, Stadt	112	
6,1	-	-	-	-	1,6	%			
527	-	-	-	-	-	Anzahl	Engelskirchen	113	
6,0	-	-	-	-	-	%			
-	-	-	-	-	111	Anzahl	Gummersbach, Stadt	114	
-	-	-	-	-	0,6	%			
449	297	-	-	-	10	Anzahl	Hückeswagen, Stadt	115	
7,6	5,1	-	-	-	0,2	%			
-	-	-	-	-	-	Anzahl	Lindlar	116	
-	-	-	-	-	-	%			
508	-	-	-	-	149	Anzahl	Marienheide	117	
8,1	-	-	-	-	2,4	%			
877	275	-	-	-	-	Anzahl	Morsbach	118	
18,6	5,8	-	-	-	-	%			
655	-	-	-	-	-	Anzahl	Nümbrecht	119	
9,7	-	-	-	-	-	%			
1.049	594	209	-	-	-	Anzahl	Radevormwald, Stadt	120	
11,7	6,6	2,3	-	-	-	%			
1 058	-	-	-	-	255	Anzahl	Reichshof	121	
13,2	-	-	-	-	3,2	%			
832	-	-	-	-	-	Anzahl	Waldbröl, Stadt	122	
11,6	-	-	-	-	-	%			
967	-	-	-	-	-	Anzahl	Wiehl, Stadt	123	
8,7	-	-	-	-	-	%			
1.292	-	-	-	-	-	Anzahl	Wipperfürth, Stadt	124	
12,0	-	-	-	-	-	%			
<u>Rheinisch-Bergischer Kreis</u>									
211	570	818	-	-	-	Anzahl	Bergisch Gladbach, Stadt	125	
0,4	1,2	1,7	-	-	-	%			
1.319	335	-	-	-	-	Anzahl	Burscheid, Stadt	126	
16,9	4,3	-	-	-	-	%			
1.863	-	-	-	-	-	Anzahl	Kürten	127	
19,7	-	-	-	-	-	%			
1.086	1.042	-	-	-	-	Anzahl	Leichlingen (Rhld), Stadt	128	
7,7	7,4	-	-	-	-	%			
294	438	-	-	-	-	Anzahl	Odenthal	129	
3,7	5,6	-	-	-	-	%			
907	-	-	-	-	-	Anzahl	Overath, Stadt	130	
7,4	-	-	-	-	-	%			
366	-	-	-	-	261	Anzahl	Rösrath, Stadt	131	
2,9	-	-	-	-	2,1	%			

**Noch: 2. Wahlen zu den Vertretungen der
b) Gültige**

Lfd. Nr.	Verwaltungsbezirk		Gültige						
			insgesamt	von den gültigen Stimmen					
				CDU	SPD	FDP	GRÜNE	DIE LINKE	NPD
132	Wermelskirchen, Stadt	Anzahl %	15.111 100	5.322 35,2	2.950 19,5	978 6,5	1.473 9,7	505 3,3	- -
	<u>Rhein-Sieg-Kreis</u>								
133	Alfter	Anzahl %	10.553 100	4.292 40,7	1.934 18,3	705 6,7	2.089 19,8	- -	- -
134	Bad Honnef, Stadt	Anzahl %	12 022 100	4 121 34,3	2 977 24,8	938 7,8	1 630 13,6	- -	- -
135	Bornheim, Stadt	Anzahl %	21.173 100	8.921 42,1	5.566 26,3	1.304 6,2	2.285 10,8	756 3,6	- -
136	Eitorf	Anzahl %	7.812 100	2.740 35,1	1.801 23,1	1.458 18,7	937 12,0	- -	- -
137	Hennef (Sieg), Stadt	Anzahl %	20.882 100	9.231 44,2	5.688 27,2	925 4,4	2.377 11,4	919 4,4	- -
138	Königswinter, Stadt	Anzahl %	19.395 100	7.633 39,4	4.469 23,0	1.011 5,2	1.545 8,0	726 3,7	- -
139	Lohmar, Stadt	Anzahl %	14.385 100	6.219 43,2	2.805 19,5	498 3,5	3.964 27,6	- -	- -
140	Meckenheim, Stadt	Anzahl %	10.679 100	4.659 43,6	2.062 19,3	522 4,9	791 7,4	- -	- -
141	Much	Anzahl %	6.888 100	3.243 47,1	1.875 27,2	314 4,6	955 13,9	230 3,3	- -
142	Neunkirchen-Seelscheid	Anzahl %	9.916 100	3.982 40,2	3.147 31,7	867 8,7	1.532 15,4	- -	- -
143	Niederkassel, Stadt	Anzahl %	16 972 100	9 276 54,7	4 336 25,5	1 202 7,1	1 609 9,5	172 1,0	- -
144	Rheinbach, Stadt	Anzahl %	12.677 100	5.781 45,6	3.582 28,3	1.013 8,0	1.102 8,7	- -	- -
145	Ruppichteroth	Anzahl %	4.627 100	2.335 50,5	1.045 22,6	383 8,3	547 11,8	317 6,9	- -
146	Sankt Augustin, Stadt	Anzahl %	24.239 100	10.221 42,2	7.798 32,2	1.272 5,2	2.712 11,2	885 3,7	- -
147	Siegburg, Stadt	Anzahl %	17.688 100	8.420 47,6	4.381 24,8	810 4,6	2.194 12,4	863 4,9	- -
148	Swisttal	Anzahl %	8.671 100	3.715 42,8	2.090 24,1	469 5,4	1.046 12,1	- -	- -
149	Troisdorf, Stadt	Anzahl %	28.990 100	11.990 41,4	9.475 32,7	982 3,4	2.323 8,0	1.461 5,0	- -
150	Wachtberg	Anzahl %	10.010 100	4.091 40,9	2.306 23,0	574 5,7	966 9,7	- -	- -
151	Windeck	Anzahl %	8.244 100	3.023 36,7	3.431 41,6	339 4,1	827 10,0	361 4,4	- -

kreisangehörigen Gemeinden
Stimmen

Stimmen								Verwaltungsbezirk	Lfd. Nr.
entfallen auf die Wahlvorschläge									
PETO	PRO NRW	ZENTRUM	REP	Volksab- stimmung	SO!	ÖDP			
-	-	-	-	-	-	-	Anzahl	Wermelskirchen, Stadt	132
-	-	-	-	-	-	-	%		
								<u>Rhein-Sieg-Kreis</u>	
-	-	-	-	-	-	-	Anzahl	Alfter	133
-	-	-	-	-	-	-	%		
-	-	-	-	-	-	-	Anzahl	Bad Honnef, Stadt	134
-	-	-	-	-	-	-	%		
-	-	-	-	-	-	-	Anzahl	Bornheim, Stadt	135
-	-	-	-	-	-	-	%		
-	-	-	-	-	-	-	Anzahl	Eitorf	136
-	-	-	-	-	-	-	%		
-	-	-	-	-	-	-	Anzahl	Hennef (Sieg), Stadt	137
-	-	-	-	-	-	-	%		
-	-	-	-	-	-	-	Anzahl	Königswinter, Stadt	138
-	-	-	-	-	-	-	%		
-	-	-	-	317	-	-	Anzahl	Lohmar, Stadt	139
-	-	-	-	2,2	-	-	%		
-	-	-	-	-	-	-	Anzahl	Meckenheim, Stadt	140
-	-	-	-	-	-	-	%		
-	-	-	-	271	-	-	Anzahl	Much	141
-	-	-	-	3,9	-	-	%		
-	-	-	-	-	-	-	Anzahl	Neunkirchen-Seelscheid	142
-	-	-	-	-	-	-	%		
-	-	-	-	-	-	-	Anzahl	Niederkassel, Stadt	143
-	-	-	-	-	-	-	%		
-	-	-	-	-	-	-	Anzahl	Rheinbach, Stadt	144
-	-	-	-	-	-	-	%		
-	-	-	-	-	-	-	Anzahl	Ruppichteroth	145
-	-	-	-	-	-	-	%		
-	-	-	-	423	-	-	Anzahl	Sankt Augustin, Stadt	146
-	-	-	-	1,7	-	-	%		
-	-	-	-	264	-	-	Anzahl	Siegburg, Stadt	147
-	-	-	-	1,5	-	-	%		
-	-	-	-	-	-	-	Anzahl	Swisttal	148
-	-	-	-	-	-	-	%		
-	-	-	-	265	-	-	Anzahl	Troisdorf, Stadt	149
-	-	-	-	0,9	-	-	%		
-	-	-	-	-	-	-	Anzahl	Wachtberg	150
-	-	-	-	-	-	-	%		
-	-	-	-	263	-	-	Anzahl	Windeck	151
-	-	-	-	3,2	-	-	%		

[illegible]

kreisangehörigen Gemeinden

Stimmen

Stimmen							Verwaltungsbezirk		Lfd. Nr.
entfallen auf die Wahlvorschläge									
Wählergruppe					Einzel- bewerber				
1	2	3	4	5					
1.502 9,9	1.723 11,4	- -	- -	- -	- -	Anzahl %	Wermelskirchen, Stadt	132	
<u>Rhein-Sieg-Kreis</u>									
1.052 10,0	481 4,6	- -	- -	- -	- -	Anzahl %	Alfter	133	
1 724 14,3	632 5,3	- -	- -	- -	- -	Anzahl %	Bad Honnef, Stadt	134	
1.561 7,4	688 3,2	- -	- -	- -	- -	Anzahl %	Bornheim, Stadt	135	
542 6,9	334 4,3	- -	- -	- -	- -	Anzahl %	Eitorf	136	
1.742 8,3	- -	- -	- -	- -	- -	Anzahl %	Hennef (Sieg), Stadt	137	
4.011 20,7	- -	- -	- -	- -	- -	Anzahl %	Königswinter, Stadt	138	
582 4,0	- -	- -	- -	- -	- -	Anzahl %	Lohmar, Stadt	139	
1.999 18,7	646 6,0	- -	- -	- -	- -	Anzahl %	Meckenheim, Stadt	140	
- -	- -	- -	- -	- -	- -	Anzahl %	Much	141	
388 3,9	- -	- -	- -	- -	- -	Anzahl %	Neunkirchen-Seelscheid	142	
- -	- -	- -	- -	- -	- -	Anzahl %	Niederkassel, Stadt	143	
1.199 9,5	- -	- -	- -	- -	- -	Anzahl %	Rheinbach, Stadt	144	
- -	- -	- -	- -	- -	- -	Anzahl %	Ruppichteroth	145	
928 3,8	- -	- -	- -	- -	- -	Anzahl %	Sankt Augustin, Stadt	146	
- -	- -	- -	- -	- -	- -	Anzahl %	Siegburg, Stadt	147	
1.351 15,6	- -	- -	- -	- -	- -	Anzahl %	Swisttal	148	
433 1,5	276 1,0	- -	- -	- -	55 0,2	Anzahl %	Troisdorf, Stadt	149	
1.158 11,6	915 9,1	- -	- -	- -	- -	Anzahl %	Wachtberg	150	
- -	- -	- -	- -	- -	- -	Anzahl %	Windeck	151	

**Noch: 2. Wahlen zu den Vertretungen der
b) Gültige**

Lfd. Nr.	Verwaltungsbezirk		Gültige						
			insgesamt	von den gültigen Stimmen					
				CDU	SPD	FDP	GRÜNE	DIE LINKE	NPD
<u>Kreis Borken</u>									
152	Ahaus, Stadt	Anzahl %	16.850 100	7.953 47,2	3.481 20,7	622 3,7	1.006 6,0	- -	- -
153	Bocholt, Stadt	Anzahl %	29.204 100	13.582 46,5	7.908 27,1	936 3,2	2.580 8,8	562 1,9	- -
154	Borken, Stadt	Anzahl %	17.444 100	8.818 50,6	3.800 21,8	722 4,1	1.761 10,1	- -	- -
155	Gescher, Stadt	Anzahl %	7.624 100	3.161 41,5	1.885 24,7	487 6,4	1.018 13,4	- -	- -
156	Gronau (Westf.), Stadt	Anzahl %	15.670 100	6.862 43,8	4.810 30,7	715 4,6	- -	620 4,0	- -
157	Heek	Anzahl %	4.752 100	2.914 61,3	1.838 38,7	- -	- -	- -	- -
158	Heiden	Anzahl %	3.890 100	2.068 53,2	1.219 31,3	- -	- -	- -	- -
159	Isselburg, Stadt	Anzahl %	4.512 100	1.942 43,0	1.638 36,3	451 10,0	481 10,7	- -	- -
160	Legden	Anzahl %	3.324 100	1.547 46,5	558 16,8	- -	- -	- -	- -
161	Raesfeld	Anzahl %	5.676 100	3.466 61,1	700 12,3	- -	581 10,2	- -	- -
162	Reken	Anzahl %	6.506 100	3.849 59,2	945 14,5	254 3,9	753 11,6	- -	- -
163	Rhede, Stadt	Anzahl %	9.008 100	4.455 49,5	2.179 24,2	592 6,6	1.782 19,8	- -	- -
164	Schöppingen	Anzahl %	3.209 100	1.663 51,8	312 9,7	51 1,6	225 7,0	- -	- -
165	Stadtlohn, Stadt	Anzahl %	9.674 100	4.233 43,8	1.572 16,2	1.081 11,2	509 5,3	- -	- -
166	Südlohn	Anzahl %	4.503 100	2.363 52,5	628 13,9	275 6,1	352 7,8	- -	- -
167	Velen, Stadt	Anzahl %	6.062 100	3.214 53,0	1.066 17,6	- -	536 8,8	- -	- -
168	Vreden, Stadt	Anzahl %	10.884 100	5.846 53,7	2.650 24,3	641 5,9	900 8,3	- -	- -
<u>Kreis Coesfeld</u>									
169	Ascheberg	Anzahl %	7.421 100	3.981 53,6	1.635 22,0	382 5,1	265 3,6	- -	- -
170	Billerbeck, Stadt	Anzahl %	6.044 100	2.637 43,6	1.642 27,2	328 5,4	1.192 19,7	- -	- -
171	Coesfeld, Stadt	Anzahl %	16.572 100	7.271 43,9	3.063 18,5	695 4,2	1.645 9,9	- -	- -
172	Dülmen, Stadt	Anzahl %	20.576 100	10.439 50,7	6.335 30,8	1.106 5,4	1.768 8,6	928 4,5	- -
173	Havixbeck	Anzahl %	6.256 100	2.614 41,8	1.647 26,3	536 8,6	1.459 23,3	- -	- -

[illegible]

Kreis Coesfeld

kreisangehörigen Gemeinden

Stimmen

Stimmen							Verwaltungsbezirk	Lfd. Nr.
entfallen auf die Wahlvorschläge								
Wählergruppe					Einzel- bewerber			
1	2	3	4	5				
Kreis Borken								
2.913 17,3	875 5,2	- -	- -	- -	- -	Anzahl %	Ahaus, Stadt	152
2.476 8,5	341 1,2	- -	- -	- -	- -	Anzahl %	Bocholt, Stadt	153
1 862 10,7	481 2,8	- -	- -	- -	- -	Anzahl %	Borken, Stadt	154
1.073 14,1	- -	- -	- -	- -	- -	Anzahl %	Gescher, Stadt	155
1.007 6,4	572 3,7	632 4,0	- -	- -	- -	Anzahl %	Gronau (Westf.), Stadt	156
- -	- -	- -	- -	- -	- -	Anzahl %	Heek	157
603 15,5	- -	- -	- -	- -	- -	Anzahl %	Heiden	158
- -	- -	- -	- -	- -	- -	Anzahl %	Isselburg, Stadt	159
1.219 36,7	- -	- -	- -	- -	- -	Anzahl %	Legden	160
929 16,4	- -	- -	- -	- -	- -	Anzahl %	Raesfeld	161
705 10,8	- -	- -	- -	- -	- -	Anzahl %	Reken	162
- -	- -	- -	- -	- -	- -	Anzahl %	Rhede, Stadt	163
958 29,9	- -	- -	- -	- -	- -	Anzahl %	Schöppingen	164
2.279 23,6	- -	- -	- -	- -	- -	Anzahl %	Stadthoorn, Stadt	165
885 19,7	- -	- -	- -	- -	- -	Anzahl %	Südlohn	166
1.246 20,6	- -	- -	- -	- -	- -	Anzahl %	Velen, Stadt	167
684 6,3	- -	- -	- -	- -	163 1,5	Anzahl %	Vreden, Stadt	168
Kreis Coesfeld								
1.158 15,6	- -	- -	- -	- -	- -	Anzahl %	Ascheberg	169
- -	- -	- -	- -	- -	- -	Anzahl %	Billerbeck, Stadt	170
3.207 19,4	382 2,3	- -	- -	- -	- -	Anzahl %	Coesfeld, Stadt	171
- -	- -	- -	- -	- -	- -	Anzahl %	Dülmen, Stadt	172
- -	- -	- -	- -	- -	- -	Anzahl %	Havixbeck	173

**Noch: 2. Wahlen zu den Vertretungen der
b) Gültige**

Lfd. Nr.	Verwaltungsbezirk		Gültige						
			insgesamt	von den gültigen Stimmen					
				CDU	SPD	FDP	GRÜNE	DIE LINKE	NPD
174	Lüdinghausen, Stadt	Anzahl %	11.660 100	5.239 44,9	2.728 23,4	723 6,2	1.545 13,3	- -	- -
175	Nordkirchen	Anzahl %	5.467 100	2.516 46,0	1.800 32,9	250 4,6	592 10,8	- -	- -
176	Nottuln	Anzahl %	9.704 100	4.121 42,5	1.979 20,4	515 5,3	1.029 10,6	309 3,2	- -
177	Olfen, Stadt	Anzahl %	5.504 100	3.561 64,7	1.078 19,6	271 4,9	- -	- -	- -
178	Rosendahl	Anzahl %	5.431 100	2.747 50,6	698 12,9	227 4,2	439 8,1	- -	- -
179	Senden	Anzahl %	10.035 100	5.159 51,4	1.964 19,6	616 6,1	1.316 13,1	- -	- -
<u>Kreis Recklinghausen</u>									
180	Castrop-Rauxel, Stadt	Anzahl %	25.736 100	7.876 30,6	10.328 40,1	1.127 4,4	2.058 8,0	1.364 5,3	- -
181	Datteln, Stadt	Anzahl %	13.172 100	4.633 35,2	5.470 41,5	417 3,2	- -	556 4,2	- -
182	Dorsten, Stadt	Anzahl %	32.084 100	14.865 46,3	10.990 34,3	1.507 4,7	2.280 7,1	1.519 4,7	- -
183	Gladbeck, Stadt	Anzahl %	27.124 100	6.829 25,2	12.821 47,3	731 2,7	1.573 5,8	1.622 6,0	- -
184	Haltern am See, Stadt	Anzahl %	18.933 100	7.474 39,5	5.540 29,3	731 3,9	2.874 15,2	- -	- -
185	Herten, Stadt	Anzahl %	23.317 100	6.315 27,1	11.901 51,0	571 2,4	1.337 5,7	1.179 5,1	- -
186	Marl, Stadt	Anzahl %	29.492 100	8.446 28,6	12.600 42,7	878 3,0	1.021 3,5	1.167 4,0	- -
187	Oer-Erkenschwick, Stadt	Anzahl %	10.129 100	2.553 25,2	4.236 41,8	286 2,8	932 9,2	621 6,1	- -
188	Recklinghausen, Stadt	Anzahl %	44.862 100	16.341 36,4	17.027 38,0	1.419 3,2	4.287 9,6	2.701 6,0	- -
189	Waltrop, Stadt	Anzahl %	13.430 100	4.865 36,2	5.056 37,6	579 4,3	1.059 7,9	576 4,3	- -
<u>Kreis Steinfurt</u>									
190	Altenberge	Anzahl %	5.466 100	2.851 52,2	1.156 21,1	- -	1.004 18,4	- -	- -
191	Emsdetten, Stadt	Anzahl %	16.754 100	6.291 37,5	4.379 26,1	367 2,2	1.961 11,7	586 3,5	- -
192	Greven, Stadt	Anzahl %	15.449 100	5.971 38,6	5.153 33,4	629 4,1	2.045 13,2	629 4,1	- -
193	Hörstel, Stadt	Anzahl %	8.978 100	4.650 51,8	2.461 27,4	253 2,8	820 9,1	- -	- -
194	Hopsten	Anzahl %	3.947 100	1.809 45,8	877 22,2	493 12,5	311 7,9	- -	- -
195	Horstmar, Stadt	Anzahl %	3.542 100	1.938 54,7	851 24,0	- -	399 11,3	- -	- -

Stimmen								Verwaltungsbezirk		Lfd. Nr.
entfallen auf die Wahlvorschläge										
PETO	PRO NRW	ZENTRUM	REP	Volksab- stimmung	SO!	ÖDP				
-	-	-	-	-	-	-	-	Anzahl	Lüdinghausen, Stadt	174
-	-	-	-	-	-	-	-	%		
-	-	-	-	-	-	-	-	Anzahl	Nordkirchen	175
-	-	-	-	-	-	-	-	%		
-	-	-	-	-	-	-	-	Anzahl	Nottuln	176
-	-	-	-	-	-	-	-	%		
-	-	-	-	-	-	-	-	Anzahl	Olfen, Stadt	177
-	-	-	-	-	-	-	-	%		
-	-	-	-	-	-	-	-	Anzahl	Rosendahl	178
-	-	-	-	-	-	-	-	%		
-	-	-	-	-	-	-	-	Anzahl	Senden	179
-	-	-	-	-	-	-	-	%		
								<u>Kreis Recklinghausen</u>		
-	-	-	-	-	-	-	-	Anzahl	Castrop-Rauxel, Stadt	180
-	-	-	-	-	-	-	-	%		
-	-	-	-	-	-	-	-	Anzahl	Datteln, Stadt	181
-	-	-	-	-	-	-	-	%		
-	-	-	-	-	-	-	-	Anzahl	Dorsten, Stadt	182
-	-	-	-	-	-	-	-	%		
-	-	-	-	-	-	-	-	Anzahl	Gladbeck, Stadt	183
-	-	-	-	-	-	-	-	%		
-	-	-	-	-	-	-	-	Anzahl	Haltern am See, Stadt	184
-	-	-	-	-	-	-	-	%		
-	-	-	-	-	-	-	-	Anzahl	Herten, Stadt	185
-	-	-	-	-	-	-	-	%		
-	-	-	-	-	-	-	-	Anzahl	Marl, Stadt	186
-	-	-	-	-	-	-	-	%		
-	-	-	-	-	-	-	-	Anzahl	Oer-Erkenschwick, Stadt	187
-	-	-	-	-	-	-	-	%		
-	-	-	-	-	-	-	-	Anzahl	Recklinghausen, Stadt	188
-	-	-	-	-	-	-	-	%		
-	-	-	-	-	-	-	-	Anzahl	Waltrop, Stadt	189
-	-	-	-	-	-	-	-	%		
								<u>Kreis Steinfurt</u>		
-	-	-	-	-	-	-	-	Anzahl	Altenberge	190
-	-	-	-	-	-	-	-	%		
-	-	-	-	-	-	-	-	Anzahl	Emsdetten, Stadt	191
-	-	-	-	-	-	-	-	%		
-	-	-	-	-	-	-	-	Anzahl	Greven, Stadt	192
-	-	-	-	-	-	-	-	%		
-	-	-	-	-	-	-	-	Anzahl	Hörstel, Stadt	193
-	-	-	-	-	-	-	-	%		
-	-	-	-	-	-	-	-	Anzahl	Hopsten	194
-	-	-	-	-	-	-	-	%		
-	-	-	-	-	-	-	-	Anzahl	Horstmar, Stadt	195
-	-	-	-	-	-	-	-	%		

[illegible]

kreisangehörigen Gemeinden

Stimmen

Stimmen							Verwaltungsbezirk		Lfd. Nr.
entfallen auf die Wahlvorschläge									
Wählergruppe					Einzel- bewerber				
1	2	3	4	5					
1.425 12,2	- -	- -	- -	- -	- -	Anzahl %	Lüdinghausen, Stadt	174	
309 5,7	- -	- -	- -	- -	- -	Anzahl %	Nordkirchen	175	
1.751 18,0	- -	- -	- -	- -	- -	Anzahl %	Nottuln	176	
594 10,8	- -	- -	- -	- -	- -	Anzahl %	Olfen, Stadt	177	
1.320 24,3	- -	- -	- -	- -	- -	Anzahl %	Rosendahl	178	
980 9,8	- -	- -	- -	- -	- -	Anzahl %	Senden	179	
<u>Kreis Recklinghausen</u>									
1.938 7,5	1.045 4,1	- -	- -	- -	- -	Anzahl %	Castrop-Rauxel, Stadt	180	
1.278 9,7	456 3,5	235 1,8	- -	- -	- -	Anzahl %	Datteln, Stadt	181	
923 2,9	- -	- -	- -	- -	- -	Anzahl %	Dorsten, Stadt	182	
706 2,6	347 1,3	212 0,8	790 2,9	430 1,6	8 0	Anzahl %	Gladbeck, Stadt	183	
1.726 9,1	588 3,1	- -	- -	- -	- -	Anzahl %	Haltern am See, Stadt	184	
1 266 5,4	365 1,6	346 1,5	- -	- -	37 0,2	Anzahl %	Herten, Stadt	185	
1.298 4,4	896 3,0	1.129 3,8	1.366 4,6	- -	- -	Anzahl %	Marl, Stadt	186	
529 5,2	549 5,4	423 4,2	- -	- -	- -	Anzahl %	Oer-Erkenschwick, Stadt	187	
3.041 6,8	46 0,1	- -	- -	- -	- -	Anzahl %	Recklinghausen, Stadt	188	
836 6,2	300 2,2	- -	- -	- -	159 1,2	Anzahl %	Waltrop, Stadt	189	
<u>Kreis Steinfurt</u>									
455 8,3	- -	- -	- -	- -	- -	Anzahl %	Altenberge	190	
355 2,1	2.815 16,8	- -	- -	- -	- -	Anzahl %	Emsdetten, Stadt	191	
700 4,5	322 2,1	- -	- -	- -	- -	Anzahl %	Greven, Stadt	192	
794 8,8	- -	- -	- -	- -	- -	Anzahl %	Hörstel, Stadt	193	
457 11,6	- -	- -	- -	- -	- -	Anzahl %	Hopsten	194	
354 10,0	- -	- -	- -	- -	- -	Anzahl %	Horstmar, Stadt	195	

**Noch: 2. Wahlen zu den Vertretungen der
b) Gültige**

Lfd. Nr.	Verwaltungsbezirk		Gültige						
			insgesamt	von den gültigen Stimmen					
				CDU	SPD	FDP	GRÜNE	DIE LINKE	NPD
196	Ibbenbüren, Stadt	Anzahl %	22.050 100	7.729 35,1	9.161 41,5	816 3,7	1.535 7,0	1.075 4,9	- -
197	Ladbergen	Anzahl %	3.651 100	1.372 37,6	1.215 33,3	479 13,1	585 16,0	- -	- -
198	Laer	Anzahl %	3.347 100	1.325 39,6	776 23,2	322 9,6	558 16,7	- -	- -
199	Lengerich, Stadt	Anzahl %	8.717 100	3.014 34,6	3.824 43,9	473 5,4	1.406 16,1	- -	- -
200	Lienen	Anzahl %	3.902 100	1.607 41,2	1.393 35,7	216 5,5	- -	- -	- -
201	Lotte	Anzahl %	5.292 100	1.881 35,5	2.328 44,0	364 6,9	719 13,6	- -	- -
202	Metelen	Anzahl %	3.471 100	1.774 51,1	1.140 32,8	- -	- -	- -	- -
203	Mettingen	Anzahl %	6.820 100	2.441 35,8	3.209 47,1	167 2,4	483 7,1	- -	- -
204	Neuenkirchen	Anzahl %	6.447 100	3.475 53,9	1.658 25,7	- -	702 10,9	- -	- -
205	Nordwalde	Anzahl %	4.646 100	2.439 52,5	999 21,5	232 5,0	449 9,7	- -	- -
206	Ochtrup, Stadt	Anzahl %	10.207 100	3.744 36,7	3.688 36,1	798 7,8	459 4,5	- -	- -
207	Recke	Anzahl %	5.935 100	2.918 49,2	1.075 18,1	133 2,2	- -	- -	- -
208	Rheine, Stadt	Anzahl %	28.185 100	12.933 45,9	8.451 30,0	1.450 5,1	2.754 9,8	1.189 4,2	- -
209	Saerbeck	Anzahl %	3.490 100	1.632 46,8	672 19,3	70 2,0	420 12,0	- -	- -
210	Steinfurt, Stadt	Anzahl %	14.072 100	5.324 37,8	3.541 25,2	991 7,0	1.482 10,5	466 3,3	- -
211	Tecklenburg, Stadt	Anzahl %	4.442 100	1.688 38,0	1.839 41,4	237 5,3	678 15,3	- -	- -
212	Westerkappeln	Anzahl %	5.631 100	1.737 30,8	2.518 44,7	300 5,3	582 10,3	- -	- -
213	Wettringen	Anzahl %	3.990 100	2.202 55,2	745 18,7	259 6,5	- -	- -	- -
<u>Kreis Warendorf</u>									
214	Ahlen, Stadt	Anzahl %	19.085 100	7.014 36,8	6.611 34,6	837 4,4	1.121 5,9	916 4,8	- -
215	Beckum, Stadt	Anzahl %	13.371 100	5.020 37,5	4.815 36,0	643 4,8	1.395 10,4	- -	- -
216	Beelen	Anzahl %	3 108 100	889 28,6	282 9,1	379 12,2	318 10,2	- -	- -
217	Drensteinfurt, Stadt	Anzahl %	8.220 100	4.017 48,9	1.868 22,7	548 6,7	1.664 20,2	- -	- -

[illegible]

Noch: 2. Wahlen zu den Vertretungen der
b) Gültige

Lfd. Nr.	Verwaltungsbezirk		Gültige						
			von den gültigen Stimmen						
			DKP	FAMILIE	AfD	AUFBRUCH C	BIG	DIE BÜRGER	PIRATEN
196	Ibbenbüren, Stadt	Anzahl %	-	-	-	-	-	-	-
197	Ladbergen	Anzahl %	-	-	-	-	-	-	-
198	Laer	Anzahl %	-	-	-	-	-	-	-
199	Lengerich, Stadt	Anzahl %	-	-	-	-	-	-	-
200	Lienen	Anzahl %	-	-	-	-	-	-	-
201	Lotte	Anzahl %	-	-	-	-	-	-	-
202	Metelen	Anzahl %	-	-	-	-	-	-	-
203	Mettingen	Anzahl %	-	-	-	-	-	-	-
204	Neuenkirchen	Anzahl %	-	-	-	-	-	-	-
205	Nordwalde	Anzahl %	-	-	-	-	-	-	-
206	Ochtrup, Stadt	Anzahl %	-	-	-	-	-	-	-
207	Recke	Anzahl %	-	-	-	-	-	-	-
208	Rheine, Stadt	Anzahl %	-	-	-	-	-	-	-
209	Saerbeck	Anzahl %	-	-	-	-	-	-	-
210	Steinfurt, Stadt	Anzahl %	-	-	-	-	-	-	-
211	Tecklenburg, Stadt	Anzahl %	-	-	-	-	-	-	-
212	Westerkappeln	Anzahl %	-	-	-	-	-	-	-
213	Wettringen	Anzahl %	-	-	-	-	-	-	-
<u>Kreis Warendorf</u>									
214	Ahlen, Stadt	Anzahl %	-	-	-	-	-	-	-
215	Beckum, Stadt	Anzahl %	-	-	-	-	-	-	351 2,6
216	Beelen	Anzahl %	-	-	-	-	-	-	-
217	Drensteinfurt, Stadt	Anzahl %	-	-	-	-	-	-	-

kreisangehörigen Gemeinden
Stimmen

Stimmen							Verwaltungsbezirk		Lfd. Nr.
entfallen auf die Wahlvorschläge									
Wählergruppe					Einzel- bewerber				
1	2	3	4	5					
1.734 7,9	- -	- -	- -	- -	- -	Anzahl %	Ibbenbüren, Stadt	196	
- -	- -	- -	- -	- -	- -	Anzahl %	Ladbergen	197	
267 8,0	- -	- -	- -	- -	99 3,0	Anzahl %	Laer	198	
- -	- -	- -	- -	- -	- -	Anzahl %	Lengerich, Stadt	199	
686 17,6	- -	- -	- -	- -	- -	Anzahl %	Lienen	200	
- -	- -	- -	- -	- -	- -	Anzahl %	Lotte	201	
557 16,0	- -	- -	- -	- -	- -	Anzahl %	Metelen	202	
520 7,6	- -	- -	- -	- -	- -	Anzahl %	Mettingen	203	
612 9,5	- -	- -	- -	- -	- -	Anzahl %	Neuenkirchen	204	
527 11,3	- -	- -	- -	- -	- -	Anzahl %	Nordwalde	205	
1.518 14,9	- -	- -	- -	- -	- -	Anzahl %	Ochtrup, Stadt	206	
1.809 30,5	- -	- -	- -	- -	- -	Anzahl %	Recke	207	
1.408 5,0	- -	- -	- -	- -	- -	Anzahl %	Rheine, Stadt	208	
650 18,6	- -	- -	- -	- -	46 1,3	Anzahl %	Saerbeck	209	
1.327 9,4	941 6,7	- -	- -	- -	- -	Anzahl %	Steinfurt, Stadt	210	
- -	- -	- -	- -	- -	- -	Anzahl %	Tecklenburg, Stadt	211	
494 8,8	- -	- -	- -	- -	- -	Anzahl %	Westerkappeln	212	
784 19,6	- -	- -	- -	- -	- -	Anzahl %	Wettringen	213	
							<u>Kreis Warendorf</u>		
1.377 7,2	1.209 6,3	- -	- -	- -	- -	Anzahl %	Ahlen, Stadt	214	
1.147 8,6	- -	- -	- -	- -	- -	Anzahl %	Beckum, Stadt	215	
1 240 39,9	- -	- -	- -	- -	- -	Anzahl %	Beelen	216	
- -	- -	- -	- -	- -	123 1,5	Anzahl %	Drensteinfurt, Stadt	217	

**Noch: 2. Wahlen zu den Vertretungen der
b) Gültige**

Lfd. Nr.	Verwaltungsbezirk		Gültige						
			insgesamt	von den gültigen Stimmen					
				CDU	SPD	FDP	GRÜNE	DIE LINKE	NPD
218	Ennigerloh, Stadt	Anzahl %	8.510 100	3.527 41,4	2.629 30,9	622 7,3	- -	- -	- -
219	Everswinkel	Anzahl %	4.956 100	2.507 50,6	1.030 20,8	712 14,4	698 14,1	- -	- -
220	Oelde, Stadt	Anzahl %	13.808 100	5.703 41,3	3.849 27,9	654 4,7	1.386 10,0	- -	- -
221	Ostbevern	Anzahl %	5.559 100	2.738 49,3	1.071 19,3	820 14,8	930 16,7	- -	- -
222	Sassenberg, Stadt	Anzahl %	5.918 100	2.836 47,9	1.098 18,6	300 5,1	458 7,7	- -	- -
223	Sendenhorst, Stadt	Anzahl %	6.381 100	2.937 46,0	1.992 31,2	497 7,8	- -	- -	- -
224	Telgte, Stadt	Anzahl %	9.776 100	4.093 41,9	1.317 13,5	810 8,3	3.456 35,4	- -	- -
225	Wadersloh	Anzahl %	6.053 100	3.371 55,7	1.142 18,9	458 7,6	- -	- -	- -
226	Warendorf, Stadt	Anzahl %	17.373 100	8.263 47,6	4.011 23,1	1.147 6,6	2.614 15,0	- -	- -
<u>Kreis Gütersloh</u>									
227	Borgholzhausen, Stadt	Anzahl %	3.856 100	1.037 26,9	1.122 29,1	357 9,3	396 10,3	- -	- -
228	Gütersloh, Stadt	Anzahl %	35.395 100	13.568 38,3	9.983 28,2	1.005 2,8	4.019 11,4	1.680 4,7	- -
229	Halle (Westf.), Stadt	Anzahl %	9.134 100	3.192 34,9	3.235 35,4	294 3,2	1.315 14,4	- -	- -
230	Harsewinkel, Stadt	Anzahl %	10.121 100	4.674 46,2	3.083 30,5	- -	793 7,8	- -	- -
231	Herzebrock-Clarholz	Anzahl %	6.837 100	3.211 47,0	1.163 17,0	252 3,7	- -	- -	- -
232	Langenberg	Anzahl %	4.015 100	1.673 41,7	497 12,4	195 4,9	288 7,2	- -	- -
233	Rheda-Wiedenbrück, Stadt	Anzahl %	18.010 100	9.074 50,4	4.102 22,8	957 5,3	2.513 14,0	660 3,7	- -
234	Rietberg, Stadt	Anzahl %	12.580 100	5.532 44,0	1.384 11,0	306 2,4	660 5,2	- -	- -
235	Schloß Holte-Stukenbrock, Stadt	Anzahl %	10.588 100	5.729 54,1	2.035 19,2	560 5,3	1.439 13,6	- -	- -
236	Steinhagen	Anzahl %	9.297 100	3.224 34,7	4.181 45,0	406 4,4	1.169 12,6	- -	- -
237	Verl, Stadt	Anzahl %	10.354 100	5.887 56,9	2.431 23,5	384 3,7	1.112 10,7	- -	- -
238	Versmold, Stadt	Anzahl %	8.695 100	3.443 39,6	3.294 37,9	672 7,7	869 10,0	- -	- -
239	Werther (Westf.), Stadt	Anzahl %	5.613 100	1.414 25,2	2.064 36,8	251 4,5	1.136 20,2	- -	- -

[illegible]

[illegible]

kreisangehörigen Gemeinden
Stimmen

Stimmen							Verwaltungsbezirk		Lfd. Nr.
entfallen auf die Wahlvorschläge									
Wählergruppe					Einzelbewerber				
1	2	3	4	5					
1.218 14,3	514 6,0	- -	- -	- -	- -	Anzahl %	Ennigerloh, Stadt	218	
- -	- -	- -	- -	- -	9 0,2	Anzahl %	Everswinkel	219	
1.867 13,5	349 2,5	- -	- -	- -	- -	Anzahl %	Oelde, Stadt	220	
- -	- -	- -	- -	- -	- -	Anzahl %	Ostbevern	221	
1.226 20,7	- -	- -	- -	- -	- -	Anzahl %	Sassenberg, Stadt	222	
705 11,0	- -	- -	- -	- -	- -	Anzahl %	Sendenhorst, Stadt	223	
- -	- -	- -	- -	- -	100 1,0	Anzahl %	Telgte, Stadt	224	
1.082 17,9	- -	- -	- -	- -	- -	Anzahl %	Wadersloh	225	
1.186 6,8	- -	- -	- -	- -	- -	Anzahl %	Warendorf, Stadt	226	
<u>Kreis Gütersloh</u>									
944 24,5	- -	- -	- -	- -	- -	Anzahl %	Borgholzhausen, Stadt	227	
3.914 11,1	1.010 2,9	- -	- -	- -	216 0,6	Anzahl %	Gütersloh, Stadt	228	
334 3,7	764 8,4	- -	- -	- -	- -	Anzahl %	Halle (Westf), Stadt	229	
1.571 15,5	- -	- -	- -	- -	- -	Anzahl %	Harsewinkel, Stadt	230	
1.577 23,1	634 9,3	- -	- -	- -	- -	Anzahl %	Herzebrock-Clarholz	231	
1.362 33,9	- -	- -	- -	- -	- -	Anzahl %	Langenberg	232	
704 3,9	- -	- -	- -	- -	- -	Anzahl %	Rheda-Wiedenbrück, Stadt	233	
4.698 37,3	- -	- -	- -	- -	- -	Anzahl %	Rietberg, Stadt	234	
825 7,8	- -	- -	- -	- -	- -	Anzahl %	Schloß Holte-Stukenbrock, Stadt	235	
317 3,4	- -	- -	- -	- -	- -	Anzahl %	Steinhagen	236	
540 5,2	- -	- -	- -	- -	- -	Anzahl %	Verl, Stadt	237	
417 4,8	- -	- -	- -	- -	- -	Anzahl %	Versmold, Stadt	238	
748 13,3	- -	- -	- -	- -	- -	Anzahl %	Werther (Westf.), Stadt	239	

**Noch: 2. Wahlen zu den Vertretungen der
b) Gültige**

Lfd. Nr.	Verwaltungsbezirk		Gültige						
			insgesamt	von den gültigen Stimmen					
				CDU	SPD	FDP	GRÜNE	DIE LINKE	NPD
<u>Kreis Herford</u>									
240	Bünde, Stadt	Anzahl %	18.028 100	6.901 38,3	6.821 37,8	897 5,0	2.233 12,4	- -	- -
241	Enger, Stadt	Anzahl %	8.563 100	3.137 36,6	3.652 42,6	457 5,3	1.317 15,4	- -	- -
242	Herford, Stadt	Anzahl %	24 293 100	9 498 39,1	8 750 36,0	670 2,8	2 696 11,1	1 242 5,1	- -
243	Hiddenhausen	Anzahl %	9.558 100	3.260 34,1	4.753 49,7	257 2,7	753 7,9	- -	- -
244	Kirchlengern	Anzahl %	7.305 100	3.271 44,8	2.572 35,2	173 2,4	634 8,7	- -	- -
245	Löhne, Stadt	Anzahl %	15.156 100	5.094 33,6	6.147 40,6	337 2,2	1.435 9,5	826 5,4	- -
246	Rödinghausen	Anzahl %	4.818 100	1.351 28,0	2.548 52,9	250 5,2	- -	- -	- -
247	Spenge, Stadt	Anzahl %	7.324 100	2.432 33,2	2.812 38,4	243 3,3	714 9,7	- -	- -
248	Vlotho, Stadt	Anzahl %	7.933 100	2.757 34,8	2.857 36,0	584 7,4	- -	543 6,8	- -
<u>Kreis Höxter</u>									
249	Bad Driburg, Stadt	Anzahl %	8.080 100	4.280 53,0	1.525 18,9	347 4,3	643 8,0	301 3,7	- -
250	Beverungen, Stadt	Anzahl %	5.827 100	3.029 52,0	1.730 29,7	478 8,2	565 9,7	- -	- -
251	Borgentreich, Stadt	Anzahl %	4.806 100	2.672 55,6	1.301 27,1	395 8,2	251 5,2	- -	- -
252	Brakel, Stadt	Anzahl %	7.466 100	3.796 50,8	1.658 22,2	218 2,9	590 7,9	- -	- -
253	Höxter, Stadt	Anzahl %	14.312 100	5.516 38,5	4.407 30,8	397 2,8	996 7,0	269 1,9	- -
254	Marienmünster, Stadt	Anzahl %	2.623 100	1.258 48,0	522 19,9	- -	- -	- -	- -
255	Nieheim, Stadt	Anzahl %	3.350 100	1.521 45,4	1.278 38,1	171 5,1	- -	- -	- -
256	Steinheim, Stadt	Anzahl %	5.683 100	2.327 40,9	1.742 30,7	- -	527 9,3	- -	- -
257	Warburg, Stadt	Anzahl %	10.504 100	5.656 53,8	2.282 21,7	393 3,7	934 8,9	287 2,7	- -
258	Willebadessen, Stadt	Anzahl %	3.834 100	2.154 56,2	1.680 43,8	- -	- -	- -	- -
<u>Kreis Lippe</u>									
259	Augustdorf	Anzahl %	3.108 100	1.382 44,5	1.006 32,4	151 4,9	- -	- -	- -
260	Bad Salzuflen, Stadt	Anzahl %	20.877 100	7.582 36,3	7.119 34,1	1.277 6,1	1.810 8,7	798 3,8	- -

443
2,1

kreisangehörigen Gemeinden

Stimmen

Stimmen							Verwaltungsbezirk	Lfd. Nr.
entfallen auf die Wahlvorschläge								
Wählergruppe					Einzel- bewerber			
1	2	3	4	5				
<u>Kreis Herford</u>								
1.176 6,5	- -	- -	- -	- -	- -	Anzahl %	Bünde, Stadt	240
- -	- -	- -	- -	- -	- -	Anzahl %	Enger, Stadt	241
285 1,2	1 152 4,7	- -	- -	- -	- -	Anzahl %	Herford, Stadt	242
535 5,6	- -	- -	- -	- -	- -	Anzahl %	Hiddenhausen	243
655 9,0	- -	- -	- -	- -	- -	Anzahl %	Kirchlengern	244
1.317 8,7	- -	- -	- -	- -	- -	Anzahl %	Löhne, Stadt	245
669 13,9	- -	- -	- -	- -	- -	Anzahl %	Rödinghausen	246
1.123 15,3	- -	- -	- -	- -	- -	Anzahl %	Spenge, Stadt	247
1.192 15,0	- -	- -	- -	- -	- -	Anzahl %	Vlotho, Stadt	248
<u>Kreis Höxter</u>								
520 6,4	- -	- -	- -	- -	- -	Anzahl %	Bad Driburg, Stadt	249
- -	- -	- -	- -	- -	25 0,4	Anzahl %	Beverungen, Stadt	250
- -	- -	- -	- -	- -	187 3,9	Anzahl %	Borgentreich, Stadt	251
1.054 14,1	150 2,0	- -	- -	- -	- -	Anzahl %	Brakel, Stadt	252
1.116 7,8	1.611 11,3	- -	- -	- -	- -	Anzahl %	Höxter, Stadt	253
560 21,3	283 10,8	- -	- -	- -	- -	Anzahl %	Marienmünster, Stadt	254
380 11,3	- -	- -	- -	- -	- -	Anzahl %	Nieheim, Stadt	255
1.087 19,1	- -	- -	- -	- -	- -	Anzahl %	Steinheim, Stadt	256
952 9,1	- -	- -	- -	- -	- -	Anzahl %	Warburg, Stadt	257
- -	- -	- -	- -	- -	- -	Anzahl %	Willebadessen, Stadt	258
<u>Kreis Lippe</u>								
569 18,3	- -	- -	- -	- -	- -	Anzahl %	Augustdorf	259
1.200 5,7	317 1,5	331 1,6	- -	- -	- -	Anzahl %	Bad Salzuflen, Stadt	260

**Noch: 2. Wahlen zu den Vertretungen der
b) Gültige**

Lfd. Nr.	Verwaltungsbezirk		Gültige						
			insgesamt	von den gültigen Stimmen					
				CDU	SPD	FDP	GRÜNE	DIE LINKE	NPD
261	Barntrup, Stadt	Anzahl %	4.218 100	1.660 39,4	1.758 41,7	276 6,5	481 11,4	- -	- -
262	Blomberg, Stadt	Anzahl %	7.494 100	2.451 32,7	3.618 48,3	315 4,2	689 9,2	- -	- -
263	Detmold, Stadt	Anzahl %	30.773 100	8.613 28,0	12.828 41,7	1.157 3,8	3.660 11,9	1.391 4,5	- -
264	Dörentrup	Anzahl %	3.590 100	1.561 43,5	1.230 34,3	318 8,9	481 13,4	- -	- -
265	Extertal	Anzahl %	4.980 100	1.475 29,6	1.607 32,3	768 15,4	- -	- -	- -
266	Horn-Bad Meinberg, Stadt	Anzahl %	7.386 100	2.400 32,5	3.151 42,7	222 3,0	641 8,7	409 5,5	- -
267	Kalletal	Anzahl %	6.386 100	2.526 39,6	2.732 42,8	- -	431 6,7	- -	- -
268	Lage, Stadt	Anzahl %	13.771 100	4.757 34,5	4.501 32,7	719 5,2	1.834 13,3	- -	- -
269	Lemgo, Stadt	Anzahl %	17.652 100	6.057 34,3	5.361 30,4	882 5,0	1.769 10,0	682 3,9	- -
270	Leopoldshöhe	Anzahl %	7.798 100	3.020 38,7	3.512 45,0	339 4,3	927 11,9	- -	- -
271	Lügde, Stadt	Anzahl %	4.571 100	2.023 44,3	1.455 31,8	226 4,9	- -	- -	- -
272	Oerlinghausen, Stadt	Anzahl %	7.699 100	2.291 29,8	2.923 38,0	707 9,2	1.311 17,0	- -	- -
273	Schieder-Schwalenberg, Stadt	Anzahl %	3.768 100	1.091 29,0	1.313 34,8	458 12,2	487 12,9	- -	- -
274	Schlangen	Anzahl %	3.457 100	1.268 36,7	1.514 43,8	247 7,1	428 12,4	- -	- -
<u>Kreis Minden-Lübbecke</u>									
275	Bad Oeynhausen, Stadt	Anzahl %	17.782 100	6.497 36,5	5.740 32,3	570 3,2	1.809 10,2	850 4,8	- -
276	Espelkamp, Stadt	Anzahl %	9.130 100	5.101 55,9	2.685 29,4	259 2,8	471 5,2	- -	- -
277	Hille	Anzahl %	7.769 100	3.047 39,2	3.112 40,1	697 9,0	543 7,0	- -	- -
278	Hüllhorst	Anzahl %	5.885 100	2.607 44,3	2.476 42,1	232 3,9	570 9,7	- -	- -
279	Lübbecke, Stadt	Anzahl %	9.916 100	2.958 29,8	4.187 42,2	408 4,1	925 9,3	- -	- -
280	Minden, Stadt	Anzahl %	29.565 100	8.265 28,0	12.019 40,7	917 3,1	2.951 10,0	1.430 4,8	- -
281	Petershagen, Stadt	Anzahl %	12.118 100	5.729 47,3	4.527 37,4	688 5,7	833 6,9	- -	- -
282	Porta Westfalica, Stadt	Anzahl %	14.682 100	4.495 30,6	6.654 45,3	1.232 8,4	1.862 12,7	- -	- -

kreisangehörigen Gemeinden
Stimmen

Stimmen								Verwaltungsbezirk		Lfd. Nr.
entfallen auf die Wahlvorschläge										
PETO	PRO NRW	ZENTRUM	REP	Volksab- stimmung	SO!	ÖDP				
-	-	-	-	-	-	-	Anzahl	Barntrup, Stadt	261	
-	-	-	-	-	-	-	%			
-	-	-	-	-	-	-	Anzahl	Blomberg, Stadt	262	
-	-	-	-	-	-	-	%			
-	-	-	-	-	-	-	Anzahl	Detmold, Stadt	263	
-	-	-	-	-	-	-	%			
-	-	-	-	-	-	-	Anzahl	Dörentrup	264	
-	-	-	-	-	-	-	%			
-	-	-	-	-	-	-	Anzahl	Extertal	265	
-	-	-	-	-	-	-	%			
-	-	-	-	-	-	-	Anzahl	Horn-Bad Meinberg, Stadt	266	
-	-	-	-	-	-	-	%			
-	-	-	-	-	-	-	Anzahl	Kalletal	267	
-	-	-	-	-	-	-	%			
-	-	-	-	-	-	-	Anzahl	Lage, Stadt	268	
-	-	-	-	-	-	-	%			
-	-	-	-	-	-	-	Anzahl	Lemgo, Stadt	269	
-	-	-	-	-	-	-	%			
-	-	-	-	-	-	-	Anzahl	Leopoldshöhe	270	
-	-	-	-	-	-	-	%			
-	-	-	-	-	-	-	Anzahl	Lügde, Stadt	271	
-	-	-	-	-	-	-	%			
-	-	-	-	-	-	-	Anzahl	Oerlinghausen, Stadt	272	
-	-	-	-	-	-	-	%			
-	-	-	-	-	-	-	Anzahl	Schieder-Schwalenberg, Stadt	273	
-	-	-	-	-	-	-	%			
-	-	-	-	-	-	-	Anzahl	Schlangen	274	
-	-	-	-	-	-	-	%			
								<u>Kreis Minden-Lübbecke</u>		
-	-	-	-	-	-	-	Anzahl	Bad Oeynhausen, Stadt	275	
-	-	-	-	-	-	-	%			
-	-	-	-	-	-	-	Anzahl	Espelkamp, Stadt	276	
-	-	-	-	-	-	-	%			
-	-	-	-	-	-	-	Anzahl	Hille	277	
-	-	-	-	-	-	-	%			
-	-	-	-	-	-	-	Anzahl	Hüllhorst	278	
-	-	-	-	-	-	-	%			
-	-	-	-	-	-	-	Anzahl	Lübbecke, Stadt	279	
-	-	-	-	-	-	-	%			
-	-	-	-	-	-	-	Anzahl	Minden, Stadt	280	
-	-	-	-	-	-	-	%			
-	-	-	-	-	-	-	Anzahl	Petershagen, Stadt	281	
-	-	-	-	-	-	-	%			
-	-	-	383	-	-	-	Anzahl	Porta Westfalica, Stadt	282	
-	-	-	2,6	-	-	-	%			

[illegible]

kreisangehörigen Gemeinden
Stimmen

Stimmen							Verwaltungsbezirk		Lfd. Nr.
entfallen auf die Wahlvorschläge									
Wählergruppe					Einzel- bewerber				
1	2	3	4	5					
- -	- -	- -	- -	- -	43 1,0	Anzahl %	Barntrup, Stadt	261	
421 5,6	- -	- -	- -	- -	- -	Anzahl %	Blomberg, Stadt	262	
1.642 5,3	568 1,8	- -	- -	- -	- -	Anzahl %	Detmold, Stadt	263	
- -	- -	- -	- -	- -	- -	Anzahl %	Dörentrup	264	
1.130 22,7	- -	- -	- -	- -	- -	Anzahl %	Extertal	265	
563 7,6	- -	- -	- -	- -	- -	Anzahl %	Horn-Bad Meinberg, Stadt	266	
697 10,9	- -	- -	- -	- -	- -	Anzahl %	Kalletal	267	
636 4,6	703 5,1	- -	- -	- -	- -	Anzahl %	Lage, Stadt	268	
2.519 14,3	- -	- -	- -	- -	- -	Anzahl %	Lemgo, Stadt	269	
- -	- -	- -	- -	- -	- -	Anzahl %	Leopoldshöhe	270	
867 19,0	- -	- -	- -	- -	- -	Anzahl %	Lügde, Stadt	271	
467 6,1	- -	- -	- -	- -	- -	Anzahl %	Oerlinghausen, Stadt	272	
419 11,1	- -	- -	- -	- -	- -	Anzahl %	Schieder-Schwalenberg, Stadt	273	
- -	- -	- -	- -	- -	- -	Anzahl %	Schlangen	274	
<u>Kreis Minden-Lübbecke</u>									
1.699 9,6	617 3,5	- -	- -	- -	- -	Anzahl %	Bad Oeynhausen, Stadt	275	
582 6,4	- -	- -	- -	- -	32 0,4	Anzahl %	Espelkamp, Stadt	276	
370 4,8	- -	- -	- -	- -	- -	Anzahl %	Hille	277	
- -	- -	- -	- -	- -	- -	Anzahl %	Hüllhorst	278	
945 9,5	487 4,9	- -	- -	- -	6 0,1	Anzahl %	Lübbecke, Stadt	279	
1.485 5,0	558 1,9	237 0,8	- -	- -	- -	Anzahl %	Minden, Stadt	280	
281 2,3	- -	- -	- -	- -	60 0,5	Anzahl %	Petershagen, Stadt	281	
- -	- -	- -	- -	- -	56 0,4	Anzahl %	Porta Westfalica, Stadt	282	

**Noch: 2. Wahlen zu den Vertretungen der
b) Gültige**

Lfd. Nr.	Verwaltungsbezirk		Gültige						
			insgesamt	von den gültigen Stimmen					
				CDU	SPD	FDP	GRÜNE	DIE LINKE	NPD
283	Preußisch Oldendorf, Stadt	Anzahl %	5.438 100	2.091 38,5	1.620 29,8	- -	408 7,5	- -	- -
284	Rahden, Stadt	Anzahl %	6.802 100	3.269 48,1	1.612 23,7	381 5,6	427 6,3	- -	- -
285	Stemwede	Anzahl %	5.542 100	2.656 47,9	1.487 26,8	533 9,6	540 9,7	- -	- -
<u>Kreis Paderborn</u>									
286	Altenbeken	Anzahl %	4.394 100	2.116 48,2	1.621 36,9	98 2,2	400 9,1	- -	- -
287	Bad Lippspringe, Stadt	Anzahl %	5.854 100	2.238 38,2	1.030 17,6	396 6,8	508 8,7	346 5,9	- -
288	Borchen	Anzahl %	6.613 100	2.929 44,3	2.261 34,2	167 2,5	703 10,6	- -	- -
289	Büren, Stadt	Anzahl %	8.990 100	5.130 57,1	2.688 29,9	615 6,8	529 5,9	- -	- -
290	Delbrück, Stadt	Anzahl %	12.799 100	8.011 62,6	1.762 13,8	1.727 13,5	1.299 10,1	- -	- -
291	Hövelhof	Anzahl %	6.857 100	4.625 67,4	1.171 17,1	334 4,9	727 10,6	- -	- -
292	Lichtenau, Stadt	Anzahl %	5.488 100	3.006 54,8	1.728 31,5	332 6,0	422 7,7	- -	- -
293	Paderborn, Stadt	Anzahl %	53.520 100	24.849 46,4	11.910 22,3	2.447 4,6	7.775 14,5	- -	- -
294	Salzkotten, Stadt	Anzahl %	11 157 100	6 363 57,0	2 512 22,5	743 6,7	1 089 9,8	450 4,0	- -
295	Bad Wünnenberg, Stadt	Anzahl %	5.405 100	3.207 59,3	1.854 34,3	344 6,4	- -	- -	- -
<u>Ennepe-Ruhr-Kreis</u>									
296	Breckerfeld, Stadt	Anzahl %	4.260 100	2.004 47,0	1.028 24,1	232 5,4	529 12,4	- -	- -
297	Ennepetal, Stadt	Anzahl %	11.541 100	3.033 26,3	4.448 38,5	705 6,1	1.127 9,8	457 4,0	- -
298	Gevelsberg, Stadt	Anzahl %	13.618 100	2.562 18,8	8.652 63,5	- -	855 6,3	594 4,4	- -
299	Hattingen, Stadt	Anzahl %	23.464 100	7.895 33,6	9.849 42,0	982 4,2	2.810 12,0	1.577 6,7	- -
300	Herdecke, Stadt	Anzahl %	10.842 100	3.212 29,6	4.464 41,2	847 7,8	1.560 14,4	759 7,0	- -
301	Schwelm, Stadt	Anzahl %	10.771 100	3.175 29,5	3.368 31,3	734 6,8	969 9,0	609 5,7	- -
302	Sprockhövel, Stadt	Anzahl %	11.672 100	3.430 29,4	4.450 38,1	1.002 8,6	1.493 12,8	302 2,6	- -
303	Wetter (Ruhr), Stadt	Anzahl %	11.305 100	2.647 23,4	5.179 45,8	504 4,5	1.568 13,9	- -	- -
304	Witten, Stadt	Anzahl %	37.467 100	8.803 23,5	13.179 35,2	836 2,2	4.889 13,0	2.231 6,0	- -

kreisangehörigen Gemeinden
Stimmen

Stimmen								Verwaltungsbezirk		Lfd. Nr.
entfallen auf die Wahlvorschläge										
PETO	PRO NRW	ZENTRUM	REP	Volksab- stimmung	SO!	ÖDP				
-	-	-	-	-	-	-	-	Anzahl	Preußisch Oldendorf, Stadt	283
-	-	-	-	-	-	-	-	%		
-	-	-	-	-	-	-	-	Anzahl	Rahden, Stadt	284
-	-	-	-	-	-	-	-	%		
-	-	-	-	-	-	-	-	Anzahl	Stemwede	285
-	-	-	-	-	-	-	-	%		
								<u>Kreis Paderborn</u>		
-	-	-	-	-	-	-	-	Anzahl	Altenbeken	286
-	-	-	-	-	-	-	-	%		
-	-	-	-	-	-	-	-	Anzahl	Bad Lippspringe, Stadt	287
-	-	-	-	-	-	-	-	%		
-	-	-	-	-	-	-	-	Anzahl	Borchen	288
-	-	-	-	-	-	-	-	%		
-	-	-	-	-	-	-	-	Anzahl	Büren, Stadt	289
-	-	-	-	-	-	-	-	%		
-	-	-	-	-	-	-	-	Anzahl	Delbrück, Stadt	290
-	-	-	-	-	-	-	-	%		
-	-	-	-	-	-	-	-	Anzahl	Hövelhof	291
-	-	-	-	-	-	-	-	%		
-	-	-	-	-	-	-	-	Anzahl	Lichtenau, Stadt	292
-	-	-	-	-	-	-	-	%		
-	-	-	-	-	-	-	-	Anzahl	Paderborn, Stadt	293
-	-	-	-	-	-	-	-	%		
-	-	-	-	-	-	-	-	Anzahl	Salzkotten, Stadt	294
-	-	-	-	-	-	-	-	%		
-	-	-	-	-	-	-	-	Anzahl	Bad Wünnenberg, Stadt	295
-	-	-	-	-	-	-	-	%		
								<u>Ennepe-Ruhr-Kreis</u>		
-	-	-	-	-	-	-	-	Anzahl	Breckerfeld, Stadt	296
-	-	-	-	-	-	-	-	%		
-	-	-	-	-	-	-	-	Anzahl	Ennepetal, Stadt	297
-	-	-	-	-	-	-	-	%		
-	-	-	-	-	-	-	-	Anzahl	Gevelsberg, Stadt	298
-	-	-	-	-	-	-	-	%		
-	-	-	-	-	-	-	-	Anzahl	Hattingen, Stadt	299
-	-	-	-	-	-	-	-	%		
-	-	-	-	-	-	-	-	Anzahl	Herdecke, Stadt	300
-	-	-	-	-	-	-	-	%		
-	-	-	-	-	-	-	-	Anzahl	Schwelm, Stadt	301
-	-	-	-	-	-	-	-	%		
-	-	-	-	-	-	-	-	Anzahl	Sprockhövel, Stadt	302
-	-	-	-	-	-	-	-	%		
-	-	-	-	-	-	-	-	Anzahl	Wetter (Ruhr), Stadt	303
-	-	-	-	-	-	-	-	%		
-	1.053	-	-	-	-	-	-	Anzahl	Witten, Stadt	304
-	2,8	-	-	-	-	-	-	%		

[illegible]

kreisangehörigen Gemeinden

Stimmen

Stimmen							Verwaltungsbezirk		Lfd. Nr.
entfallen auf die Wahlvorschläge									
Wählergruppe					Einzel- bewerber				
1	2	3	4	5					
451 8,3	703 12,9	165 3,0	- -	- -	- -	Anzahl %	Preußisch Oldendorf, Stadt	283	
1.113 16,4	- -	- -	- -	- -	- -	Anzahl %	Rahden, Stadt	284	
326 5,9	- -	- -	- -	- -	- -	Anzahl %	Stemwede	285	
<u>Kreis Paderborn</u>									
159 3,6	- -	- -	- -	- -	- -	Anzahl %	Altenbeken	286	
1.336 22,8	- -	- -	- -	- -	- -	Anzahl %	Bad Lippspringe, Stadt	287	
331 5,0	222 3,4	- -	- -	- -	- -	Anzahl %	Borchen	288	
- -	- -	- -	- -	- -	28 0,3	Anzahl %	Büren, Stadt	289	
- -	- -	- -	- -	- -	- -	Anzahl %	Delbrück, Stadt	290	
- -	- -	- -	- -	- -	- -	Anzahl %	Hövelhof	291	
- -	- -	- -	- -	- -	- -	Anzahl %	Lichtenau, Stadt	292	
1.555 2,9	2.468 4,6	- -	- -	- -	- -	Anzahl %	Paderborn, Stadt	293	
- -	- -	- -	- -	- -	- -	Anzahl %	Salzkotten, Stadt	294	
- -	- -	- -	- -	- -	- -	Anzahl %	Bad Wünnenberg, Stadt	295	
<u>Ennepe-Ruhr-Kreis</u>									
467 11,0	- -	- -	- -	- -	- -	Anzahl %	Breckerfeld, Stadt	296	
1.014 8,8	- -	- -	- -	- -	- -	Anzahl %	Ennepetal, Stadt	297	
891 6,5	64 0,5	- -	- -	- -	- -	Anzahl %	Gevelsberg, Stadt	298	
- -	- -	- -	- -	- -	- -	Anzahl %	Hattingen, Stadt	299	
- -	- -	- -	- -	- -	- -	Anzahl %	Herdecke, Stadt	300	
734 6,8	126 1,2	- -	- -	- -	- -	Anzahl %	Schwelm, Stadt	301	
667 5,7	- -	- -	- -	- -	- -	Anzahl %	Sprockhövel, Stadt	302	
437 3,9	393 3,5	- -	- -	- -	- -	Anzahl %	Wetter (Ruhr), Stadt	303	
3.937 10,5	838 2,2	461 1,2	448 1,2	- -	- -	Anzahl %	Witten, Stadt	304	

**Noch: 2. Wahlen zu den Vertretungen der
b) Gültige**

Lfd. Nr.	Verwaltungsbezirk		Gültige						
			insgesamt	von den gültigen Stimmen					
				CDU	SPD	FDP	GRÜNE	DIE LINKE	NPD
<u>Hochsauerlandkreis</u>									
305	Arnsberg, Stadt	Anzahl %	29.531 100	13.538 45,8	8.937 30,3	1.758 6,0	2.369 8,0	1.026 3,5	- -
306	Bestwig	Anzahl %	4.787 100	2.768 57,8	1.892 39,5	-	-	-	-
307	Brilon, Stadt	Anzahl %	12.414 100	5.987 48,2	4.678 37,7	591 4,8	-	374 3,0	-
308	Eslohe (Sauerland)	Anzahl %	4.454 100	2.706 60,8	990 22,2	758 17,0	-	-	-
309	Hallenberg, Stadt	Anzahl %	2.130 100	1.626 76,3	204 9,6	-	-	-	-
310	Marsberg, Stadt	Anzahl %	9.454 100	4.145 43,8	3.421 36,2	-	614 6,5	402 4,3	-
311	Medebach, Stadt	Anzahl %	3.585 100	2.289 63,8	435 12,1	320 8,9	-	-	-
312	Meschede, Stadt	Anzahl %	12.333 100	6.125 49,7	3.137 25,4	599 4,9	738 6,0	-	-
313	Olsberg, Stadt	Anzahl %	6.779 100	3.812 56,2	2.275 33,6	-	692 10,2	-	-
314	Schmallenberg, Stadt	Anzahl %	11.298 100	6.168 54,6	1.237 10,9	-	777 6,9	-	-
315	Sundern (Sauerland), Stadt	Anzahl %	12.067 100	5.454 45,2	2.769 22,9	1.150 9,5	795 6,6	390 3,2	-
316	Winterberg, Stadt	Anzahl %	6.566 100	3.465 52,8	2.688 40,9	413 6,3	-	-	-
<u>Märkischer Kreis</u>									
317	Altena, Stadt	Anzahl %	7.207 100	3.483 48,3	2.138 29,7	150 2,1	816 11,3	340 4,7	-
318	Balve, Stadt	Anzahl %	5.211 100	3.016 57,9	746 14,3	-	-	-	-
319	Halver, Stadt	Anzahl %	6.022 100	1.869 31,0	1.823 30,3	376 6,2	839 13,9	-	-
320	Hemer, Stadt	Anzahl %	12.452 100	5.810 46,7	3.202 25,7	594 4,8	-	412 3,3	-
321	Herscheid	Anzahl %	3.166 100	1.299 41,0	1.099 34,7	150 4,7	213 6,7	-	-
322	Iserlohn, Stadt	Anzahl %	32.086 100	12.563 39,2	10.382 32,4	1.323 4,1	2.219 6,9	2.245 7,0	-
323	Kierspe, Stadt	Anzahl %	5.748 100	2.073 36,1	1.630 28,4	267 4,6	489 8,5	-	-
324	Lüdenscheid, Stadt	Anzahl %	23.768 100	7.926 33,3	10.661 44,9	1.107 4,7	1.776 7,5	1.083 4,6	366 1,5
325	Meinerzhagen, Stadt	Anzahl %	7.145 100	3.168 44,3	1.749 24,5	723 10,1	539 7,5	134 1,9	-
326	Menden (Sauerland), Stadt	Anzahl %	18.764 100	8.660 46,2	4.845 25,8	1.163 6,2	2.426 12,9	773 4,1	-

[illegible]

[illegible]

kreisangehörigen Gemeinden

Stimmen

Stimmen					Verwaltungsbezirk	Lfd. Nr.	
entfallen auf die Wahlvorschläge							
Wählergruppe							Einzel- bewerber
1	2	3	4	5			

Hochsauerlandkreis

-	-	-	-	-	-	Anzahl	Amsberg, Stadt	305
-	-	-	-	-	-	%		
-	-	-	-	-	-	Anzahl	Bestwig	306
-	-	-	-	-	-	%		
784 6,3	-	-	-	-	-	Anzahl	Brilon, Stadt	307
-	-	-	-	-	-	%		
-	-	-	-	-	-	Anzahl	Eslohe (Sauerland)	308
-	-	-	-	-	-	%		
300 14,1	-	-	-	-	-	Anzahl	Hallenberg, Stadt	309
-	-	-	-	-	-	%		
872 9,2	-	-	-	-	-	Anzahl	Marsberg, Stadt	310
-	-	-	-	-	-	%		
541 15,1	-	-	-	-	-	Anzahl	Medebach, Stadt	311
-	-	-	-	-	-	%		
1.301 10,5	433 3,5	-	-	-	-	Anzahl	Meschede, Stadt	312
-	-	-	-	-	-	%		
-	-	-	-	-	-	Anzahl	Olsberg, Stadt	313
-	-	-	-	-	-	%		
1.640 14,5	1.476 13,1	-	-	-	-	Anzahl	Schmallenberg, Stadt	314
-	-	-	-	-	-	%		
1.509 12,5	-	-	-	-	-	Anzahl	Sundern (Sauerland), Stadt	315
-	-	-	-	-	-	%		
-	-	-	-	-	-	Anzahl	Winterberg, Stadt	316
-	-	-	-	-	-	%		
<u>Märkischer Kreis</u>								
280 3,9	-	-	-	-	-	Anzahl	Altena, Stadt	317
-	-	-	-	-	-	%		
1.449 27,8	-	-	-	-	-	Anzahl	Balve, Stadt	318
-	-	-	-	-	-	%		
1.115 18,5	-	-	-	-	-	Anzahl	Halver, Stadt	319
-	-	-	-	-	-	%		
1.298 10,4	1.136 9,1	-	-	-	-	Anzahl	Hemer, Stadt	320
-	-	-	-	-	-	%		
405 12,8	-	-	-	-	-	Anzahl	Herscheid	321
-	-	-	-	-	-	%		
718 2,2	-	-	-	-	-	Anzahl	Iserlohn, Stadt	322
-	-	-	-	-	-	%		
967 16,8	322 5,6	-	-	-	-	Anzahl	Kierspe, Stadt	323
-	-	-	-	-	-	%		
756 3,2	-	-	-	-	93 0,4	Anzahl	Lüdenscheid, Stadt	324
-	-	-	-	-	-	%		
668 9,3	-	-	-	-	-	Anzahl	Meinerzhagen, Stadt	325
-	-	-	-	-	-	%		
417 2,2	458 2,4	-	-	-	22 0,1	Anzahl	Menden (Sauerland), Stadt	326
-	-	-	-	-	-	%		

**Noch: 2. Wahlen zu den Vertretungen der
b) Gültige**

Lfd. Nr.	Verwaltungsbezirk		Gültige						
			insgesamt	von den gültigen Stimmen					
				CDU	SPD	FDP	GRÜNE	DIE LINKE	NPD
327	Nachrodt-Wiblingwerde	Anzahl %	2.565 100	912 35,6	1.046 40,8	- -	- -	- -	- -
328	Neuenrade, Stadt	Anzahl %	5.176 100	3.190 61,6	936 18,1	213 4,1	150 2,9	- -	- -
329	Plettenberg, Stadt	Anzahl %	7.929 100	2.918 36,8	3.178 40,1	587 7,4	202 2,5	- -	- -
330	Schalksmühle	Anzahl %	4.885 100	1.073 22,0	1.191 24,4	546 11,2	- -	- -	- -
331	Werdohl, Stadt	Anzahl %	6.445 100	2.677 41,5	2.473 38,4	309 4,8	- -	- -	- -
<u>Kreis Olpe</u>									
332	Attendorn, Stadt	Anzahl %	10.556 100	4.233 40,1	4.837 45,8	363 3,4	387 3,7	- -	- -
333	Drolshagen, Stadt	Anzahl %	5.484 100	2.618 47,7	994 18,1	- -	- -	- -	- -
334	Finnentrop	Anzahl %	6.698 100	4.085 61,0	1.250 18,7	- -	- -	- -	- -
335	Kirchhundem	Anzahl %	5.561 100	3.018 54,3	1.027 18,5	- -	529 9,5	- -	- -
336	Lennestadt, Stadt	Anzahl %	10.002 100	5.058 50,6	3.050 30,5	- -	1.092 10,9	- -	- -
337	Olpe, Stadt	Anzahl %	10.445 100	4.893 46,8	1.793 17,2	717 6,9	838 8,0	- -	- -
338	Wenden	Anzahl %	8 291 100	4 601 55,5	1 971 23,8	- -	829 10,0	- -	- -
<u>Kreis Siegen-Wittgenstein</u>									
339	Bad Berleburg, Stadt	Anzahl %	9.506 100	3.984 41,9	3.954 41,6	243 2,6	516 5,4	284 3,0	- -
340	Burbach	Anzahl %	5.727 100	3.411 59,6	1.785 31,2	- -	531 9,3	- -	- -
341	Erndtebrück	Anzahl %	3.454 100	1.157 33,5	1.241 35,9	536 15,5	- -	- -	- -
342	Freudenberg, Stadt	Anzahl %	7.953 100	2.765 34,8	3.161 39,7	522 6,6	751 9,4	- -	- -
343	Hilchenbach, Stadt	Anzahl %	6.739 100	1.385 20,6	2.545 37,8	531 7,9	757 11,2	- -	- -
344	Kreuztal, Stadt	Anzahl %	12.648 100	3.768 29,8	6.127 48,4	626 4,9	1.420 11,2	- -	- -
345	Bad Laasphe, Stadt	Anzahl %	6.457 100	2.516 39,0	2.617 40,5	757 11,7	567 8,8	- -	- -
346	Netphen, Stadt	Anzahl %	10.794 100	4.514 41,8	3.257 30,2	431 4,0	741 6,9	434 4,0	- -
347	Neunkirchen	Anzahl %	5.194 100	1.753 33,8	1.898 36,5	412 7,9	402 7,7	- -	- -
348	Siegen, Stadt	Anzahl %	37.697 100	13.043 34,6	10.847 28,8	2.237 5,9	4.356 11,6	2.289 6,1	- -

Stimmen								Verwaltungsbezirk		Lfd. Nr.
entfallen auf die Wahlvorschläge										
PETO	PRO NRW	ZENTRUM	REP	Volksab- stimmung	SO!	ÖDP				
-	-	-	-	-	-	-	-	Anzahl	Nachrodt-Wiblingwerde	327
-	-	-	-	-	-	-	-	%		
-	-	-	-	-	-	-	-	Anzahl	Neuenrade, Stadt	328
-	-	-	-	-	-	-	-	%		
-	-	-	-	-	-	-	-	Anzahl	Plettenberg, Stadt	329
-	-	-	-	-	-	-	-	%		
-	-	-	-	-	-	-	-	Anzahl	Schalksmühle	330
-	-	-	-	-	-	-	-	%		
-	-	-	-	-	-	-	-	Anzahl	Werdohl, Stadt	331
-	-	-	-	-	-	-	-	%		
								<u>Kreis Olpe</u>		
-	-	-	-	-	-	-	-	Anzahl	Attendorf, Stadt	332
-	-	-	-	-	-	-	-	%		
-	-	-	-	-	-	-	-	Anzahl	Drolshagen, Stadt	333
-	-	-	-	-	-	-	-	%		
-	-	-	-	-	-	-	-	Anzahl	Finnentrop	334
-	-	-	-	-	-	-	-	%		
-	-	-	-	-	-	-	-	Anzahl	Kirchhundem	335
-	-	-	-	-	-	-	-	%		
-	-	-	-	-	-	-	-	Anzahl	Lennestadt, Stadt	336
-	-	-	-	-	-	-	-	%		
-	-	-	-	-	-	-	-	Anzahl	Olpe, Stadt	337
-	-	-	-	-	-	-	-	%		
-	-	-	-	-	-	-	-	Anzahl	Wenden	338
-	-	-	-	-	-	-	-	%		
								<u>Kreis Siegen-Wittgenstein</u>		
-	-	-	-	-	-	-	-	Anzahl	Bad Berleburg, Stadt	339
-	-	-	-	-	-	-	-	%		
-	-	-	-	-	-	-	-	Anzahl	Burbach	340
-	-	-	-	-	-	-	-	%		
-	-	-	-	-	-	-	-	Anzahl	Erndtebrück	341
-	-	-	-	-	-	-	-	%		
-	-	-	-	-	-	-	-	Anzahl	Freudenberg, Stadt	342
-	-	-	-	-	-	-	-	%		
-	-	-	-	-	-	-	-	Anzahl	Hilchenbach, Stadt	343
-	-	-	-	-	-	-	-	%		
-	-	-	-	-	-	-	-	Anzahl	Kreuztal, Stadt	344
-	-	-	-	-	-	-	-	%		
-	-	-	-	-	-	-	-	Anzahl	Bad Laasphe, Stadt	345
-	-	-	-	-	-	-	-	%		
-	-	-	-	-	-	-	-	Anzahl	Netphen, Stadt	346
-	-	-	-	-	-	-	-	%		
-	-	-	-	-	-	-	-	Anzahl	Neunkirchen	347
-	-	-	-	-	-	-	-	%		
-	-	-	-	-	-	-	-	Anzahl	Siegen, Stadt	348
-	-	-	-	-	-	-	-	%		

Noch: 2. Wahlen zu den Vertretungen der
b) Gültige

Lfd. Nr.	Verwaltungsbezirk		Gültige						
			von den gültigen Stimmen						
			DKP	FAMILIE	AfD	AUFBRUCH C	BIG	DIE BÜRGER	PIRATEN
327	Nachrodt-Wiblingwerde	Anzahl %	- -	- -	- -	- -	- -	- -	- -
328	Neuenrade, Stadt	Anzahl %	- -	- -	- -	- -	- -	- -	- -
329	Plettenberg, Stadt	Anzahl %	- -	- -	320 4,0	- -	- -	- -	- -
330	Schalksmühle	Anzahl %	- -	- -	- -	- -	- -	- -	- -
331	Werdohl, Stadt	Anzahl %	- -	- -	- -	- -	- -	- -	- -
<u>Kreis Olpe</u>									
332	Attendorn, Stadt	Anzahl %	- -	- -	- -	- -	- -	- -	- -
333	Drolshagen, Stadt	Anzahl %	- -	- -	- -	- -	- -	- -	- -
334	Finnentrop	Anzahl %	- -	- -	- -	- -	- -	- -	- -
335	Kirchhundem	Anzahl %	- -	- -	- -	- -	- -	- -	- -
336	LenneStadt, Stadt	Anzahl %	- -	- -	- -	- -	- -	- -	- -
337	Olpe, Stadt	Anzahl %	- -	- -	- -	- -	- -	- -	- -
338	Wenden	Anzahl %	- -	- -	- -	- -	- -	- -	- -
<u>Kreis Siegen-Wittgenstein</u>									
339	Bad Berleburg, Stadt	Anzahl %	- -	- -	- -	- -	- -	- -	- -
340	Burbach	Anzahl %	- -	- -	- -	- -	- -	- -	- -
341	Erndtebrück	Anzahl %	- -	- -	- -	- -	- -	- -	- -
342	Freudenberg, Stadt	Anzahl %	- -	- -	- -	- -	- -	- -	- -
343	Hilchenbach, Stadt	Anzahl %	- -	- -	- -	- -	- -	- -	- -
344	Kreuztal, Stadt	Anzahl %	- -	- -	- -	- -	- -	- -	- -
345	Bad Laasphe, Stadt	Anzahl %	- -	- -	- -	- -	- -	- -	- -
346	Netphen, Stadt	Anzahl %	- -	- -	- -	- -	- -	- -	- -
347	Neunkirchen	Anzahl %	- -	- -	- -	- -	- -	- -	- -
348	Siegen, Stadt	Anzahl %	- -	- -	1 817 4,8	- -	- -	- -	- -

kreisangehörigen Gemeinden

Stimmen

Stimmen							Verwaltungsbezirk		Lfd. Nr.
entfallen auf die Wahlvorschläge									
Wählergruppe					Einzel- bewerber				
1	2	3	4	5					
607 23,7	- -	- -	- -	- -	- -	Anzahl %	Nachrodt-Wiblingwerde	327	
687 13,3	- -	- -	- -	- -	- -	Anzahl %	Neuenrade, Stadt	328	
724 9,1	- -	- -	- -	- -	- -	Anzahl %	Plettenberg, Stadt	329	
2.075 42,5	- -	- -	- -	- -	- -	Anzahl %	Schalksmühle	330	
986 15,3	- -	- -	- -	- -	- -	Anzahl %	Werdohl, Stadt	331	
							<u>Kreis Olpe</u>		
736 7,0	- -	- -	- -	- -	- -	Anzahl %	Attendorf, Stadt	332	
868 15,8	1.004 18,3	- -	- -	- -	- -	Anzahl %	Drolshagen, Stadt	333	
661 9,9	702 10,5	- -	- -	- -	- -	Anzahl %	Finnentrop	334	
987 17,7	- -	- -	- -	- -	- -	Anzahl %	Kirchhundem	335	
713 7,1	89 0,9	- -	- -	- -	- -	Anzahl %	Lenne stadt , Stadt	336	
2.204 21,1	- -	- -	- -	- -	- -	Anzahl %	Olpe, Stadt	337	
890 10,7	- -	- -	- -	- -	- -	Anzahl %	Wenden	338	
							<u>Kreis Siegen-Wittgenstein</u>		
525 5,5	- -	- -	- -	- -	- -	Anzahl %	Bad Berleburg, Stadt	339	
- -	- -	- -	- -	- -	- -	Anzahl %	Burbach	340	
520 15,1	- -	- -	- -	- -	- -	Anzahl %	Erndtebrück	341	
754 9,5	- -	- -	- -	- -	- -	Anzahl %	Freudenberg, Stadt	342	
1.369 20,3	- -	- -	- -	- -	152 2,3	Anzahl %	Hilchenbach, Stadt	343	
707 5,6	- -	- -	- -	- -	- -	Anzahl %	Kreuztal, Stadt	344	
- -	- -	- -	- -	- -	- -	Anzahl %	Bad Laasphe, Stadt	345	
1.417 13,1	- -	- -	- -	- -	- -	Anzahl %	Netphen, Stadt	346	
729 14,0	- -	- -	- -	- -	- -	Anzahl %	Neunkirchen	347	
3.108 8,2	- -	- -	- -	- -	- -	Anzahl %	Siegen, Stadt	348	

**Noch: 2. Wahlen zu den Vertretungen der
b) Gültige**

Lfd. Nr.	Verwaltungsbezirk		Gültige						
			insgesamt	von den gültigen Stimmen					
				CDU	SPD	FDP	GRÜNE	DIE LINKE	NPD
349	Wilnsdorf	Anzahl %	10.011 100	5.360 53,5	2.764 27,6	- -	765 7,6	- -	- -
	<u>Kreis Soest</u>								
350	Anröchte	Anzahl %	4.513 100	2.386 52,9	1.272 28,2	403 8,9	452 10,0	- -	- -
351	Bad Sassendorf	Anzahl %	5.757 100	2.484 43,1	1.849 32,1	458 8,0	587 10,2	- -	- -
352	Ense	Anzahl %	5.534 100	2.460 44,5	1.474 26,6	334 6,0	362 6,5	- -	- -
353	Erwitte, Stadt	Anzahl %	7.320 100	2.744 37,5	2.473 33,8	1.468 20,1	- -	- -	- -
354	Geseke, Stadt	Anzahl %	7.813 100	3.807 48,7	2.269 29,0	631 8,1	- -	- -	- -
355	Lippetal	Anzahl %	5.708 100	3.490 61,1	1.681 29,4	- -	- -	- -	- -
356	Lippstadt, Stadt	Anzahl %	24.953 100	9.590 38,4	8.261 33,1	1.230 4,9	1.933 7,7	1.189 4,8	- -
357	Möhnesee	Anzahl %	5.141 100	2.223 43,2	1.009 19,6	242 4,7	483 9,4	- -	- -
358	Rüthen, Stadt	Anzahl %	5.252 100	2.644 50,3	1.272 24,2	359 6,8	- -	- -	- -
359	Soest, Stadt	Anzahl %	19.518 100	6.786 34,8	5.085 26,1	853 4,4	1.634 8,4	685 3,5	- -
360	Warstein, Stadt	Anzahl %	11.315 100	4.937 43,6	3.080 27,2	245 2,2	- -	445 3,9	- -
361	Welper	Anzahl %	6.350 100	2.192 34,5	2.424 38,2	585 9,2	626 9,9	- -	- -
362	Werl, Stadt	Anzahl %	11.268 100	4.762 42,3	3.401 30,2	393 3,5	1.059 9,4	- -	- -
363	Wickede (Ruhr)	Anzahl %	4.892 100	2.315 47,3	1.558 31,8	315 6,4	312 6,4	- -	- -
	<u>Kreis Unna</u>								
364	Bergkamen, Stadt	Anzahl %	17.274 100	4.188 24,2	10.257 59,4	451 2,6	1.646 9,5	- -	- -
365	Bönen	Anzahl %	7.114 100	1.998 28,1	3.149 44,3	265 3,7	923 13,0	311 4,4	- -
366	Fröndenberg / Ruhr, Stadt	Anzahl %	9.569 100	3.297 34,5	3.713 38,8	375 3,9	1.158 12,1	392 4,1	- -
367	Holzwickede	Anzahl %	7.911 100	1.786 22,6	2.766 35,0	850 10,7	992 12,5	- -	- -
368	Kamen, Stadt	Anzahl %	18.531 100	4.666 25,2	9.555 51,6	484 2,6	1.904 10,3	1.065 5,7	- -
369	Lünen, Stadt	Anzahl %	29.628 100	7.265 24,5	12.112 40,9	835 2,8	2.199 7,4	1.227 4,1	- -
370	Schwerte, Stadt	Anzahl %	20.823 100	7.671 36,8	7.528 36,2	695 3,3	2.610 12,5	970 4,7	- -

Stimmen								Verwaltungsbezirk		Lfd. Nr.
entfallen auf die Wahlvorschläge										
PETO	PRO NRW	ZENTRUM	REP	Volksab- stimmung	SO!	ÖDP				
-	-	-	-	-	-	-	-	Anzahl	Wilnsdorf	349
-	-	-	-	-	-	-	-	%		
								<u>Kreis Soest</u>		
-	-	-	-	-	-	-	-	Anzahl	Anröchte	350
-	-	-	-	-	-	-	-	%		
-	-	-	-	-	-	-	-	Anzahl	Bad Sassendorf	351
-	-	-	-	-	-	-	-	%		
-	-	-	-	-	-	-	-	Anzahl	Ense	352
-	-	-	-	-	-	-	-	%		
-	-	-	-	-	-	-	-	Anzahl	Erwitte, Stadt	353
-	-	-	-	-	-	-	-	%		
-	-	-	-	-	-	-	-	Anzahl	Geseke, Stadt	354
-	-	-	-	-	-	-	-	%		
-	-	-	-	-	-	-	-	Anzahl	Lippetal	355
-	-	-	-	-	-	-	-	%		
-	-	-	-	-	-	-	-	Anzahl	Lippstadt, Stadt	356
-	-	-	-	-	-	-	-	%		
-	-	-	-	-	-	-	-	Anzahl	Möhnesee	357
-	-	-	-	-	-	-	-	%		
-	-	-	-	-	-	-	-	Anzahl	Rüthen, Stadt	358
-	-	-	-	-	-	-	-	%		
-	-	-	-	-	1.357	-	-	Anzahl	Soest, Stadt	359
-	-	-	-	-	7,0	-	-	%		
-	-	-	-	-	-	-	-	Anzahl	Warstein, Stadt	360
-	-	-	-	-	-	-	-	%		
-	-	-	-	-	-	-	-	Anzahl	Welter	361
-	-	-	-	-	-	-	-	%		
-	-	-	-	-	-	-	-	Anzahl	Werl, Stadt	362
-	-	-	-	-	-	-	-	%		
-	-	-	-	-	-	-	-	Anzahl	Wickede (Ruhr)	363
-	-	-	-	-	-	-	-	%		
								<u>Kreis Unna</u>		
-	-	-	-	-	-	-	-	Anzahl	Bergkamen, Stadt	364
-	-	-	-	-	-	-	-	%		
-	-	-	-	-	-	-	-	Anzahl	Bönen	365
-	-	-	-	-	-	-	-	%		
-	-	-	-	-	-	-	-	Anzahl	Fröndenberg / Ruhr, Stadt	366
-	-	-	-	-	-	-	-	%		
-	-	-	-	-	-	-	-	Anzahl	Holzwickede	367
-	-	-	-	-	-	-	-	%		
-	-	-	-	-	-	-	-	Anzahl	Kamen, Stadt	368
-	-	-	-	-	-	-	-	%		
-	-	-	-	-	-	-	-	Anzahl	Lünen, Stadt	369
-	-	-	-	-	-	-	-	%		
-	-	-	-	-	-	-	-	Anzahl	Schwerte, Stadt	370
-	-	-	-	-	-	-	-	%		

[illegible]

kreisangehörigen Gemeinden

Stimmen

Stimmen							Verwaltungsbezirk		Lfd. Nr.
entfallen auf die Wahlvorschläge									
Wählergruppe					Einzel- bewerber				
1	2	3	4	5					
1.122 11,2	-	-	-	-	-	Anzahl %	Wilnsdorf	349	
							<u>Kreis Soest</u>		
-	-	-	-	-	-	Anzahl %	Anröchte	350	
379 6,6	-	-	-	-	-	Anzahl %	Bad Sassendorf	351	
709 12,8	-	-	-	-	195 3,5	Anzahl %	Ense	352	
635 8,7	-	-	-	-	-	Anzahl %	Erwitte, Stadt	353	
1.106 14,2	-	-	-	-	-	Anzahl %	Geseke, Stadt	354	
537 9,4	-	-	-	-	-	Anzahl %	Lippetal	355	
1.456 5,8	1.294 5,2	-	-	-	-	Anzahl %	Lippstadt, Stadt	356	
1.184 23,0	-	-	-	-	-	Anzahl %	Möhnesee	357	
977 18,6	-	-	-	-	-	Anzahl %	Rüthen, Stadt	358	
1.348 6,9	882 4,5	-	-	-	-	Anzahl %	Soest, Stadt	359	
1 621 14,3	987 8,7	-	-	-	-	Anzahl %	Warstein, Stadt	360	
523 8,2	-	-	-	-	-	Anzahl %	Welper	361	
1.074 9,5	579 5,1	-	-	-	-	Anzahl %	Werl, Stadt	362	
392 8,0	-	-	-	-	-	Anzahl %	Wickede (Ruhr)	363	
							<u>Kreis Unna</u>		
732 4,2	-	-	-	-	-	Anzahl %	Bergkamen, Stadt	364	
468 6,6	-	-	-	-	-	Anzahl %	Bönen	365	
634 6,6	-	-	-	-	-	Anzahl %	Fröndenberg / Ruhr, Stadt	366	
1.517 19,2	-	-	-	-	-	Anzahl %	Holzwickede	367	
657 3,5	-	-	-	-	-	Anzahl %	Kamen, Stadt	368	
4.584 15,5	527 1,8	189 0,6	-	-	-	Anzahl %	Lünen, Stadt	369	
1.349 6,5	-	-	-	-	-	Anzahl %	Schwerte, Stadt	370	

**Noch: 2. Wahlen zu den Vertretungen der
b) Gültige**

Lfd. Nr.	Verwaltungsbezirk		Gültige						
			insgesamt	von den gültigen Stimmen					
				CDU	SPD	FDP	GRÜNE	DIE LINKE	NPD
371	Selm, Stadt	Anzahl %	10.447 100	3.383 32,4	3.429 32,8	232 2,2	706 6,8	693 6,6	- -
372	Unna, Stadt	Anzahl %	25.952 100	7.439 28,7	10.453 40,3	885 3,4	3.720 14,3	1.243 4,8	- -
373	Werne, Stadt	Anzahl %	12.651 100	5.176 40,9	3.704 29,3	898 7,1	1.622 12,8	469 3,7	- -

kreisangehörigen Gemeinden

Stimmen

Stimmen							Verwaltungsbezirk	Lfd. Nr.
entfallen auf die Wahlvorschläge								
PETO	PRO NRW	ZENTRUM	REP	Volksab- stimmung	SO!	ÖDP		

-	-	-	-	-	-	-	Anzahl %	Selm, Stadt	371
-	-	-	-	-	-	-	Anzahl %	Unna, Stadt	372
-	-	-	-	-	-	-	Anzahl %	Werne, Stadt	373

**Noch: 2. Wahlen zu den Vertretungen der
b) Gültige**

Lfd. Nr.	Verwaltungsbezirk	Gültige							
		von den gültigen Stimmen							
		DKP	FAMILIE	AfD	AUFBRUCH C	BIG	DIE BÜRGER	PIRATEN	
371	Selm, Stadt	Anzahl %	-	-	-	-	-	-	-
372	Unna, Stadt	Anzahl %	-	-	-	-	-	-	905 3,5
373	Werne, Stadt	Anzahl %	-	-	-	-	-	-	-

kreisangehörigen Gemeinden

Stimmen

Stimmen							Verwaltungsbezirk		Lfd. Nr.
entfallen auf die Wahlvorschläge									
Wählergruppe					Einzel- bewerber				
1	2	3	4	5					
2.004 19,2	- -	- -	- -	- -	- -	Anzahl %	Selm, Stadt	371	
1.307 5,0	- -	- -	- -	- -	- -	Anzahl %	Unna, Stadt	372	
782 6,2	- -	- -	- -	- -	- -	Anzahl %	Werne, Stadt	373	

2. Wahlen zu den Vertretungen der
c) Gewählte

Lfd. Nr.	Verwaltungsbezirk	Z = zusammen W = weiblich M = männlich	Gewählte						
			insgesamt	davon					
				CDU	SPD	FDP	GRÜNE	DIE LINKE	NPD
<u>Kreis Kleve</u>									
1	Bedburg-Hau	Z	26	12	7	3	4	-	-
		W	4	2	1	-	1	-	-
		M	22	10	6	3	3	-	-
2	Emmerich am Rhein, Stadt	Z	34	13	10	1	2	1	-
		W	7	2	3	-	1	-	-
		M	27	11	7	1	1	1	-
3	Geldern, Stadt	Z	40	18	14	3	3	1	-
		W	11	4	5	-	1	1	-
		M	29	14	9	3	2	-	-
4	Goch, Stadt	Z	44	18	9	2	3	-	-
		W	9	3	2	-	1	-	-
		M	35	15	7	2	2	-	-
5	Issum	Z	30	14	12	4	-	-	-
		W	10	3	6	1	-	-	-
		M	20	11	6	3	-	-	-
6	Kalkar, Stadt	Z	32	10	5	1	3	-	-
		W	6	2	1	-	1	-	-
		M	26	8	4	1	2	-	-
7	Kerken	Z	26	14	7	1	-	-	-
		W	7	5	2	-	-	-	-
		M	19	9	5	1	-	-	-
8	Kevelaer, Stadt	Z	38	17	8	2	5	-	-
		W	5	3	2	-	-	-	-
		M	33	14	6	2	5	-	-
9	Kleve, Stadt	Z	44	17	13	3	6	-	-
		W	11	2	4	-	3	-	-
		M	33	15	9	3	3	-	-
10	Kranenburg	Z	28	13	9	3	3	-	-
		W	8	4	2	1	1	-	-
		M	20	9	7	2	2	-	-
11	Rees, Stadt	Z	34	17	10	2	5	-	-
		W	7	3	2	-	2	-	-
		M	27	14	8	2	3	-	-
12	Rheurdt	Z	20	9	6	2	3	-	-
		W	6	3	2	1	-	-	-
		M	14	6	4	1	3	-	-
13	Straelen, Stadt	Z	32	17	6	2	-	-	-
		W	8	4	1	1	-	-	-
		M	24	13	5	1	-	-	-
14	Uedem	Z	26	14	6	3	3	-	-
		W	9	3	3	1	2	-	-
		M	17	11	3	2	1	-	-
15	Wachtendonk	Z	24	10	3	1	3	-	-
		W	5	2	1	-	1	-	-
		M	19	8	2	1	2	-	-
16	Weeze	Z	28	16	7	2	3	-	-
		W	5	2	2	-	1	-	-
		M	23	14	5	2	2	-	-
<u>Kreis Mettmann</u>									
17	Erkrath, Stadt	Z	42	15	11	2	6	1	-
		W	15	6	4	1	2	-	-
		M	27	9	7	1	4	1	-
18	Haan, Stadt	Z	38	13	11	3	-	-	-
		W	11	3	4	-	-	-	-
		M	27	10	7	3	-	-	-
19	Heiligenhaus, Stadt	Z	36	17	10	3	2	-	-
		W	10	4	4	-	1	-	-
		M	26	13	6	3	1	-	-
20	Hilden, Stadt	Z	44	14	16	3	4	-	-
		W	13	3	5	-	2	-	-
		M	31	11	11	3	2	-	-
21	Langenfeld (Rhld.), Stadt	Z	44	23	8	2	5	-	-
		W	11	5	3	1	2	-	-
		M	33	18	5	1	3	-	-
22	Mettmann, Stadt	Z	44	16	12	4	5	1	-
		W	15	5	5	1	3	-	-
		M	29	11	7	3	2	1	-

Vertreter

Vertreter							Z = zusammen W = weiblich M = männlich	Verwaltungsbezirk	Lfd. Nr.
PETO	PRO NRW	ZENTRUM	REP	Volksabstimmung	SO!	ÖDP			

Kreis Kleve

-	-	-	-	-	-	-	Z W M	Bedburg-Hau	1
-	-	-	-	-	-	-	Z W M	Emmerich am Rhein, Stadt	2
-	-	-	-	-	-	-	Z W M	Geldern, Stadt	3
-	-	-	-	-	-	-	Z W M	Goch, Stadt	4
-	-	-	-	-	-	-	Z W M	Issum	5
-	-	-	-	-	-	-	Z W M	Kalkar, Stadt	6
-	-	-	-	-	-	-	Z W M	Kerken	7
-	-	-	-	-	-	-	Z W M	Kevelaer, Stadt	8
-	-	-	-	-	-	-	Z W M	Kleve, Stadt	9
-	-	-	-	-	-	-	Z W M	Kranenburg	10
-	-	-	-	-	-	-	Z W M	Rees, Stadt	11
-	-	-	-	-	-	-	Z W M	Rheurdt	12
-	-	-	-	-	-	-	Z W M	Straelen, Stadt	13
-	-	-	-	-	-	-	Z W M	Uedem	14
-	-	-	-	-	-	-	Z W M	Wachtendonk	15
-	-	-	-	-	-	-	Z W M	Weeze	16
-	-	-	-	-	-	-		<u>Kreis Mettmann</u>	
-	-	-	-	-	-	-	Z W M	Erkrath, Stadt	17
-	-	-	-	-	-	-	Z W M	Haan, Stadt	18
-	-	-	-	-	-	-	Z W M	Heiligenhaus, Stadt	19
-	-	-	-	-	-	-	Z W M	Hilden, Stadt	20
-	-	-	-	-	-	-	Z W M	Langenfeld (Rhld.), Stadt	21
-	-	-	-	-	-	-	Z W M	Mettmann, Stadt	22

Noch: 2. Wahlen zu den Vertretungen der
c) Gewählte

Lfd. Nr.	Verwaltungsbezirk	Z = zusammen W = weiblich M = männlich	Gewählte						
			davon						
			DKP	FAMILIE	AFD	AUFBRUCH C	BIG	DIE BÜRGER	PIRATEN
<u>Kreis Kleve</u>									
1	Bedburg-Hau	Z	-	-	-	-	-	-	-
		W	-	-	-	-	-	-	-
		M	-	-	-	-	-	-	-
2	Emmerich am Rhein, Stadt	Z	-	-	-	-	-	-	-
		W	-	-	-	-	-	-	-
		M	-	-	-	-	-	-	-
3	Geldern, Stadt	Z	-	-	-	-	-	-	1
		W	-	-	-	-	-	-	-
		M	-	-	-	-	-	-	1
4	Goch, Stadt	Z	-	-	-	-	-	-	-
		W	-	-	-	-	-	-	-
		M	-	-	-	-	-	-	-
5	Issum	Z	-	-	-	-	-	-	-
		W	-	-	-	-	-	-	-
		M	-	-	-	-	-	-	-
6	Kalkar, Stadt	Z	-	-	-	-	-	-	-
		W	-	-	-	-	-	-	-
		M	-	-	-	-	-	-	-
7	Kerken	Z	-	-	-	-	-	-	-
		W	-	-	-	-	-	-	-
		M	-	-	-	-	-	-	-
8	Kevelaer, Stadt	Z	-	-	-	-	-	-	-
		W	-	-	-	-	-	-	-
		M	-	-	-	-	-	-	-
9	Kleve, Stadt	Z	-	-	-	-	-	-	-
		W	-	-	-	-	-	-	-
		M	-	-	-	-	-	-	-
10	Kranenburg	Z	-	-	-	-	-	-	-
		W	-	-	-	-	-	-	-
		M	-	-	-	-	-	-	-
11	Rees, Stadt	Z	-	-	-	-	-	-	-
		W	-	-	-	-	-	-	-
		M	-	-	-	-	-	-	-
12	Rheurdt	Z	-	-	-	-	-	-	-
		W	-	-	-	-	-	-	-
		M	-	-	-	-	-	-	-
13	Straelen, Stadt	Z	-	-	-	-	-	-	-
		W	-	-	-	-	-	-	-
		M	-	-	-	-	-	-	-
14	Uedem	Z	-	-	-	-	-	-	-
		W	-	-	-	-	-	-	-
		M	-	-	-	-	-	-	-
15	Wachtendonk	Z	-	-	-	-	-	-	-
		W	-	-	-	-	-	-	-
		M	-	-	-	-	-	-	-
16	Weeze	Z	-	-	-	-	-	-	-
		W	-	-	-	-	-	-	-
		M	-	-	-	-	-	-	-
<u>Kreis Mettmann</u>									
17	Erkrath, Stadt	Z	-	-	-	-	-	-	-
		W	-	-	-	-	-	-	-
		M	-	-	-	-	-	-	-
18	Haan, Stadt	Z	-	-	2	-	-	-	-
		W	-	-	-	-	-	-	-
		M	-	-	2	-	-	-	-
19	Heiligenhaus, Stadt	Z	-	-	-	-	-	-	-
		W	-	-	-	-	-	-	-
		M	-	-	-	-	-	-	-
20	Hilden, Stadt	Z	-	-	1	-	-	-	-
		W	-	-	-	-	-	-	-
		M	-	-	1	-	-	-	-
21	Langenfeld (Rhld.), Stadt	Z	-	-	-	-	-	-	-
		W	-	-	-	-	-	-	-
		M	-	-	-	-	-	-	-
22	Mettmann, Stadt	Z	-	-	3	-	-	-	1
		W	-	-	-	-	-	-	1
		M	-	-	3	-	-	-	-

kreisangehörigen Gemeinden

Vertreter

Vertreter						Z = zusammen W = weiblich M = männlich	Verwaltungsbezirk	Lfd. Nr.
					Einzel- bewerber			
Wählergruppe								
1	2	3	4	5				
<u>Kreis Kleve</u>								
-	-	-	-	-	-	Z	Bedburg-Hau	1
-	-	-	-	-	-	W		
-	-	-	-	-	-	M		
6	1	-	-	-	-	Z	Emmerich am Rhein, Stadt	2
1	-	-	-	-	-	W		
5	1	-	-	-	-	M		
-	-	-	-	-	-	Z	Geldern, Stadt	3
-	-	-	-	-	-	W		
-	-	-	-	-	-	M		
10	2	-	-	-	-	Z	Goch, Stadt	4
3	-	-	-	-	-	W		
7	2	-	-	-	-	M		
-	-	-	-	-	-	Z	Issum	5
-	-	-	-	-	-	W		
-	-	-	-	-	-	M		
2	11	-	-	-	-	Z	Kalkar, Stadt	6
-	2	-	-	-	-	W		
2	9	-	-	-	-	M		
4	-	-	-	-	-	Z	Kerken	7
-	-	-	-	-	-	W		
4	-	-	-	-	-	M		
6	-	-	-	-	-	Z	Kevelaer, Stadt	8
-	-	-	-	-	-	W		
6	-	-	-	-	-	M		
5	-	-	-	-	-	Z	Kleve, Stadt	9
2	-	-	-	-	-	W		
3	-	-	-	-	-	M		
-	-	-	-	-	-	Z	Kranenburg	10
-	-	-	-	-	-	W		
-	-	-	-	-	-	M		
-	-	-	-	-	-	Z	Rees, Stadt	11
-	-	-	-	-	-	W		
-	-	-	-	-	-	M		
-	-	-	-	-	-	Z	Rheurdt	12
-	-	-	-	-	-	W		
-	-	-	-	-	-	M		
3	4	-	-	-	-	Z	Straelen, Stadt	13
1	1	-	-	-	-	W		
2	3	-	-	-	-	M		
-	-	-	-	-	-	Z	Uedem	14
-	-	-	-	-	-	W		
-	-	-	-	-	-	M		
5	2	-	-	-	-	Z	Wachtendonk	15
-	1	-	-	-	-	W		
5	1	-	-	-	-	M		
-	-	-	-	-	-	Z	Weeze	16
-	-	-	-	-	-	W		
-	-	-	-	-	-	M		
<u>Kreis Mettmann</u>								
7	-	-	-	-	-	Z	Erkrath, Stadt	17
2	-	-	-	-	-	W		
5	-	-	-	-	-	M		
4	1	4	-	-	-	Z	Haan, Stadt	18
2	-	2	-	-	-	W		
2	1	2	-	-	-	M		
4	-	-	-	-	-	Z	Heiligenhaus, Stadt	19
1	-	-	-	-	-	W		
3	-	-	-	-	-	M		
3	3	-	-	-	-	Z	Hilden, Stadt	20
1	2	-	-	-	-	W		
2	1	-	-	-	-	M		
6	-	-	-	-	-	Z	Langenfeld (Rhld.), Stadt	21
-	-	-	-	-	-	W		
6	-	-	-	-	-	M		
2	-	-	-	-	-	Z	Mettmann, Stadt	22
-	-	-	-	-	-	W		
2	-	-	-	-	-	M		

Noch: 2. Wahlen zu den Vertretungen der
c) Gewählte

Lfd. Nr.	Verwaltungsbezirk	Z = zusammen W = weiblich M = männlich	Gewählte						
			insgesamt	davon					
				CDU	SPD	FDP	GRÜNE	DIE LINKE	NPD
23	Monheim am Rhein, Stadt	Z	40	7	3	1	2	1	-
		W	12	1	1	-	-	-	-
		M	28	6	2	1	2	1	-
24	Ratingen, Stadt	Z	58	20	12	3	5	-	-
		W	17	6	3	1	3	-	-
		M	41	14	9	2	2	-	-
25	Velbert, Stadt	Z	62	21	17	3	7	3	-
		W	14	3	7	-	1	2	-
		M	48	18	10	3	6	1	-
26	Wülfrath, Stadt	Z	34	13	9	1	3	2	-
		W	6	1	3	-	1	1	-
		M	28	12	6	1	2	1	-
<u>Rhein-Kreis Neuss</u>									
27	Dormagen, Stadt	Z	44	16	16	2	3	1	-
		W	7	3	4	-	-	-	-
		M	37	13	12	2	3	1	-
28	Grevenbroich, Stadt	Z	50	18	14	4	3	1	-
		W	12	3	3	1	1	-	-
		M	38	15	11	3	2	1	-
29	Jüchen	Z	42	20	11	3	3	1	-
		W	5	1	2	1	1	-	-
		M	37	19	9	2	2	1	-
30	Kaarst, Stadt	Z	50	22	9	4	7	1	-
		W	17	6	6	1	3	-	-
		M	33	16	3	3	4	1	-
31	Korschenbroich, Stadt	Z	42	20	9	2	4	-	-
		W	10	4	2	1	1	-	-
		M	32	16	7	1	3	-	-
32	Meerbusch, Stadt	Z	52	24	10	6	6	1	-
		W	14	7	3	1	2	-	-
		M	38	17	7	5	4	1	-
33	Neuss, Stadt	Z	68	27	19	6	7	3	-
		W	22	10	5	2	4	1	-
		M	46	17	14	4	3	2	-
34	Rommerskirchen	Z	32	12	15	1	2	-	-
		W	8	3	3	1	-	-	-
		M	24	9	12	-	2	-	-
<u>Kreis Viersen</u>									
35	Brüggen	Z	38	18	6	3	5	-	-
		W	6	2	1	-	3	-	-
		M	32	16	5	3	2	-	-
36	Grefrath	Z	34	16	11	2	5	-	-
		W	10	5	4	-	1	-	-
		M	24	11	7	2	4	-	-
37	Kempen, Stadt	Z	44	20	11	3	6	2	-
		W	12	3	5	1	2	1	-
		M	32	17	6	2	4	1	-
38	Nettetal, Stadt	Z	46	21	10	3	4	-	-
		W	11	5	4	-	1	-	-
		M	35	16	6	3	3	-	-
39	Niederkrüchten	Z	34	14	10	2	4	2	-
		W	9	3	1	1	3	1	-
		M	25	11	9	1	1	1	-
40	Schwalmtal	Z	34	19	7	2	6	-	-
		W	8	3	2	-	3	-	-
		M	26	16	5	2	3	-	-
41	Tönisvorst, Stadt	Z	38	17	11	2	4	-	-
		W	11	6	4	-	1	-	-
		M	27	11	7	2	3	-	-
42	Viersen, Stadt	Z	56	24	15	3	6	3	1
		W	18	7	6	-	3	1	-
		M	38	17	9	3	3	2	1
43	Willich, Stadt	Z	48	23	13	6	6	-	-
		W	16	9	5	1	1	-	-
		M	32	14	8	5	5	-	-

Vertreter[illegible]

[illegible]

kreisangehörigen Gemeinden

Vertreter

Vertreter						Z = zusammen W = weiblich M = männlich	Verwaltungsbezirk	Lfd. Nr.
Wählergruppe					Einzel- bewerber			
1	2	3	4	5				
-	-	-	-	-	-	Z	Monheim am Rhein, Stadt	23
-	-	-	-	-	-	W		
-	-	-	-	-	-	M		
14	-	-	-	-	-	Z	Ratingen, Stadt	24
4	-	-	-	-	-	W		
10	-	-	-	-	-	M		
4	3	1	1	-	-	Z	Velbert, Stadt	25
-	1	-	-	-	-	W		
4	2	1	1	-	-	M		
6	-	-	-	-	-	Z	Wülfrath, Stadt	26
-	-	-	-	-	-	W		
6	-	-	-	-	-	M		
<u>Rhein-Kreis Neuss</u>								
1	-	-	-	-	-	Z	Dormagen, Stadt	27
-	-	-	-	-	-	W		
1	-	-	-	-	-	M		
4	1	2	2	-	-	Z	Grevenbroich, Stadt	28
2	-	-	1	-	-	W		
2	1	2	1	-	-	M		
3	1	-	-	-	-	Z	Jüchen	29
-	-	-	-	-	-	W		
3	1	-	-	-	-	M		
2	-	-	-	-	-	Z	Kaarst, Stadt	30
1	-	-	-	-	-	W		
1	-	-	-	-	-	M		
5	1	-	-	-	-	Z	Korschenbroich, Stadt	31
2	-	-	-	-	-	W		
3	1	-	-	-	-	M		
3	-	-	-	-	-	Z	Meerbusch, Stadt	32
1	-	-	-	-	-	W		
2	-	-	-	-	-	M		
1	-	-	-	-	-	Z	Neuss, Stadt	33
-	-	-	-	-	-	W		
1	-	-	-	-	-	M		
2	-	-	-	-	-	Z	Rommerskirchen	34
1	-	-	-	-	-	W		
1	-	-	-	-	-	M		
<u>Kreis Viersen</u>								
4	2	-	-	-	-	Z	Brüggen	35
-	-	-	-	-	-	W		
4	2	-	-	-	-	M		
-	-	-	-	-	-	Z	Grefrath	36
-	-	-	-	-	-	W		
-	-	-	-	-	-	M		
2	-	-	-	-	-	Z	Kempen, Stadt	37
-	-	-	-	-	-	W		
2	-	-	-	-	-	M		
2	4	-	-	-	-	Z	Nettetal, Stadt	38
-	1	-	-	-	-	W		
2	3	-	-	-	-	M		
2	-	-	-	-	-	Z	Niederkrüchten	39
-	-	-	-	-	-	W		
2	-	-	-	-	-	M		
-	-	-	-	-	-	Z	Schwalmtal	40
-	-	-	-	-	-	W		
-	-	-	-	-	-	M		
3	1	-	-	-	-	Z	Tönisvorst, Stadt	41
-	-	-	-	-	-	W		
3	1	-	-	-	-	M		
4	-	-	-	-	-	Z	Viersen, Stadt	42
1	-	-	-	-	-	W		
3	-	-	-	-	-	M		
-	-	-	-	-	-	Z	Willich, Stadt	43
-	-	-	-	-	-	W		
-	-	-	-	-	-	M		

Noch: 2. Wahlen zu den Vertretungen der
c) Gewählte

Lfd. Nr.	Verwaltungsbezirk	Z = zusammen W = weiblich M = männlich	Gewählte						
			insgesamt	davon					
				CDU	SPD	FDP	GRÜNE	DIE LINKE	NPD
<u>Kreis Wesel</u>									
44	Alpen	Z	32	18	8	2	4	-	-
		W	7	5	1	-	1	-	-
		M	25	13	7	2	3	-	-
45	Dinslaken, Stadt	Z	46	13	20	1	4	3	-
		W	6	1	1	-	2	1	-
		M	40	12	19	1	2	2	-
46	Hamminkeln, Stadt	Z	38	17	10	3	4	-	-
		W	9	3	1	2	2	-	-
		M	29	14	9	1	2	-	-
47	Hünxe	Z	26	9	8	1	2	-	-
		W	6	2	2	-	1	-	-
		M	20	7	6	1	1	-	-
48	Kamp-Lintfort, Stadt	Z	44	11	24	1	4	2	-
		W	10	2	5	-	1	1	-
		M	34	9	19	1	3	1	-
49	Moers, Stadt	Z	54	19	20	3	5	3	-
		W	21	7	7	1	2	3	-
		M	33	12	13	2	3	-	-
50	Neukirchen-Vluyn, Stadt	Z	38	14	15	1	4	-	-
		W	9	3	4	-	1	-	-
		M	29	11	11	1	3	-	-
51	Rheinberg, Stadt	Z	46	20	14	2	8	2	-
		W	10	4	2	-	4	-	-
		M	36	16	12	2	4	2	-
52	Schermbek	Z	26	13	6	1	3	-	-
		W	7	2	2	-	2	-	-
		M	19	11	4	1	1	-	-
53	Sonsbeck	Z	26	15	4	3	2	-	-
		W	6	3	2	1	-	-	-
		M	20	12	2	2	2	-	-
54	Voerde (Niederrhein), Stadt	Z	42	14	17	1	4	2	-
		W	10	1	6	-	2	1	-
		M	32	13	11	1	2	1	-
55	Wesel, Stadt	Z	50	21	19	2	4	2	-
		W	11	5	5	-	1	-	-
		M	39	16	14	2	3	2	-
56	Xanten, Stadt	Z	36	16	8	1	3	1	-
		W	8	2	2	-	1	1	-
		M	28	14	6	1	2	-	-
<u>Städteregion Aachen</u>									
57	Alsdorf, Stadt	Z	38	9	20	1	3	1	-
		W	5	1	3	-	1	-	-
		M	33	8	17	1	2	1	-
58	Baesweiler, Stadt	Z	38	23	9	1	3	2	-
		W	7	3	3	-	-	1	-
		M	31	20	6	1	3	1	-
59	Eschweiler, Stadt	Z	50	15	26	2	2	2	-
		W	10	1	9	-	-	-	-
		M	40	14	17	2	2	2	-
60	Herzogenrath, Stadt	Z	44	16	17	2	4	3	-
		W	9	2	5	-	1	1	-
		M	35	14	12	2	3	2	-
61	Monschau, Stadt	Z	26	14	7	1	3	-	-
		W	7	3	3	-	1	-	-
		M	19	11	4	1	2	-	-
62	Roetgen	Z	30	9	8	2	5	-	-
		W	8	2	1	1	3	-	-
		M	22	7	7	1	2	-	-
63	Simmerath	Z	32	17	10	1	2	-	-
		W	2	2	-	-	-	-	-
		M	30	15	10	1	2	-	-
64	Stolberg (Rhld.), Stadt	Z	44	21	14	2	2	2	1
		W	8	3	3	-	1	1	-
		M	36	18	11	2	1	1	1
65	Würselen, Stadt	Z	38	13	15	3	3	1	-
		W	8	2	4	-	1	1	-
		M	30	11	11	3	2	-	-

Vertreter

Vertreter							Z = zusammen W = weiblich M = männlich	Verwaltungsbezirk	Lfd. Nr.
PETO	PRO NRW	ZENTRUM	REP	Volksabstimmung	SO!	ÖDP			

Kreis Wesel

-	-	-	-	-	-	-	Z W M	Alpen	44
-	-	-	-	-	-	-	Z W M	Dinslaken, Stadt	45
-	-	-	-	-	-	-	Z W M	Hamminkeln, Stadt	46
-	-	-	-	-	-	-	Z W M	Hünxe	47
-	-	-	-	-	-	-	Z W M	Kamp-Lintfort, Stadt	48
-	-	-	-	-	-	-	Z W M	Moers, Stadt	49
-	-	-	-	-	-	-	Z W M	Neukirchen-Vluyn, Stadt	50
-	-	-	-	-	-	-	Z W M	Rheinberg, Stadt	51
-	-	-	-	-	-	-	Z W M	Schermbbeck	52
-	-	-	-	-	-	-	Z W M	Sonsbeck	53
-	-	-	-	-	-	-	Z W M	Voerde (Niederrhein), Stadt	54
-	-	-	-	-	-	-	Z W M	Wesel, Stadt	55
-	-	-	-	-	-	-	Z W M	Xanten, Stadt	56

Städteregion Aachen

[illegible]

Noch: 2. Wahlen zu den Vertretungen der
c) Gewählte

Lfd. Nr.	Verwaltungsbezirk	Z = zusammen W = weiblich M = männlich	Gewählte						
			davon						
			DKP	FAMILIE	AFD	AUFBRUCH C	BIG	DIE BÜRGER	PIRATEN
<u>Kreis Wesel</u>									
44	Alpen	Z	-	-	-	-	-	-	-
		W	-	-	-	-	-	-	-
		M	-	-	-	-	-	-	-
45	Dinslaken, Stadt	Z	-	-	-	-	-	-	-
		W	-	-	-	-	-	-	-
		M	-	-	-	-	-	-	-
46	Hamminkeln, Stadt	Z	-	-	-	-	-	-	-
		W	-	-	-	-	-	-	-
		M	-	-	-	-	-	-	-
47	Hünxe	Z	-	-	-	-	-	-	-
		W	-	-	-	-	-	-	-
		M	-	-	-	-	-	-	-
48	Kamp-Lintfort, Stadt	Z	-	-	-	-	-	-	-
		W	-	-	-	-	-	-	-
		M	-	-	-	-	-	-	-
49	Moers, Stadt	Z	-	-	-	-	-	-	-
		W	-	-	-	-	-	-	-
		M	-	-	-	-	-	-	-
50	Neukirchen-Vluyn, Stadt	Z	-	-	-	-	-	-	1
		W	-	-	-	-	-	-	-
		M	-	-	-	-	-	-	1
51	Rheinberg, Stadt	Z	-	-	-	-	-	-	-
		W	-	-	-	-	-	-	-
		M	-	-	-	-	-	-	-
52	Schermbek	Z	-	-	-	-	-	-	-
		W	-	-	-	-	-	-	-
		M	-	-	-	-	-	-	-
53	Sonsbeck	Z	-	-	-	-	-	-	-
		W	-	-	-	-	-	-	-
		M	-	-	-	-	-	-	-
54	Voerde (Niederrhein), Stadt	Z	-	-	-	-	-	-	-
		W	-	-	-	-	-	-	-
		M	-	-	-	-	-	-	-
55	Wesel, Stadt	Z	-	-	-	-	-	-	1
		W	-	-	-	-	-	-	-
		M	-	-	-	-	-	-	1
56	Xanten, Stadt	Z	-	-	-	-	-	-	-
		W	-	-	-	-	-	-	-
		M	-	-	-	-	-	-	-
<u>Städteregion Aachen</u>									
57	Alsdorf, Stadt	Z	-	-	1	-	-	-	-
		W	-	-	-	-	-	-	-
		M	-	-	1	-	-	-	-
58	Baesweiler, Stadt	Z	-	-	-	-	-	-	-
		W	-	-	-	-	-	-	-
		M	-	-	-	-	-	-	-
59	Eschweiler, Stadt	Z	-	-	-	-	-	-	1
		W	-	-	-	-	-	-	-
		M	-	-	-	-	-	-	1
60	Herzogenrath, Stadt	Z	-	-	-	-	-	-	2
		W	-	-	-	-	-	-	-
		M	-	-	-	-	-	-	2
61	Monschau, Stadt	Z	-	-	-	-	-	-	-
		W	-	-	-	-	-	-	-
		M	-	-	-	-	-	-	-
62	Roetgen	Z	-	-	-	-	-	-	-
		W	-	-	-	-	-	-	-
		M	-	-	-	-	-	-	-
63	Simmerath	Z	-	-	-	-	-	-	-
		W	-	-	-	-	-	-	-
		M	-	-	-	-	-	-	-
64	Stolberg (Rhld.), Stadt	Z	-	-	-	-	-	-	1
		W	-	-	-	-	-	-	-
		M	-	-	-	-	-	-	1
65	Würselen, Stadt	Z	-	-	-	-	-	-	-
		W	-	-	-	-	-	-	-
		M	-	-	-	-	-	-	-

kreisangehörigen Gemeinden

Vertreter

Vertreter						Z = zusammen W = weiblich M = männlich	Verwaltungsbezirk	Lfd. Nr.
					Einzel- bewerber			
Wählergruppe								
1	2	3	4	5				
<u>Kreis Wesel</u>								
-	-	-	-	-	-	Z	Alpen	44
-	-	-	-	-	-	W		
-	-	-	-	-	-	M		
3	1	1	-	-	-	Z	Dinslaken, Stadt	45
1	-	-	-	-	-	W		
2	1	1	-	-	-	M		
4	-	-	-	-	-	Z	Hamminkeln, Stadt	46
1	-	-	-	-	-	W		
3	-	-	-	-	-	M		
3	2	-	-	-	1	Z	Hünxe	47
-	1	-	-	-	-	W		
3	1	-	-	-	1	M		
1	1	-	-	-	-	Z	Kamp-Lintfort, Stadt	48
1	-	-	-	-	-	W		
-	1	-	-	-	-	M		
4	-	-	-	-	-	Z	Moers, Stadt	49
1	-	-	-	-	-	W		
3	-	-	-	-	-	M		
3	-	-	-	-	-	Z	Neukirchen-Vluyn, Stadt	50
1	-	-	-	-	-	W		
2	-	-	-	-	-	M		
-	-	-	-	-	-	Z	Rheinberg, Stadt	51
-	-	-	-	-	-	W		
-	-	-	-	-	-	M		
3	-	-	-	-	-	Z	Schermbach	52
1	-	-	-	-	-	W		
2	-	-	-	-	-	M		
2	-	-	-	-	-	Z	Sonsbeck	53
-	-	-	-	-	-	W		
2	-	-	-	-	-	M		
3	-	-	-	-	1	Z	Voerde (Niederrhein), Stadt	54
-	-	-	-	-	-	W		
3	-	-	-	-	1	M		
1	-	-	-	-	-	Z	Wesel, Stadt	55
-	-	-	-	-	-	W		
1	-	-	-	-	-	M		
5	2	-	-	-	-	Z	Xanten, Stadt	56
2	-	-	-	-	-	W		
3	2	-	-	-	-	M		
<u>Städteregion Aachen</u>								
1	-	1	-	-	-	Z	Alsdorf, Stadt	57
-	-	-	-	-	-	W		
1	-	1	-	-	-	M		
-	-	-	-	-	-	Z	Baesweiler, Stadt	58
-	-	-	-	-	-	W		
-	-	-	-	-	-	M		
2	-	-	-	-	-	Z	Eschweiler, Stadt	59
-	-	-	-	-	-	W		
2	-	-	-	-	-	M		
-	-	-	-	-	-	Z	Herzogenrath, Stadt	60
-	-	-	-	-	-	W		
-	-	-	-	-	-	M		
1	-	-	-	-	-	Z	Monschau, Stadt	61
-	-	-	-	-	-	W		
1	-	-	-	-	-	M		
6	-	-	-	-	-	Z	Roetgen	62
1	-	-	-	-	-	W		
5	-	-	-	-	-	M		
2	-	-	-	-	-	Z	Simmerath	63
-	-	-	-	-	-	W		
2	-	-	-	-	-	M		
1	-	-	-	-	-	Z	Stolberg (Rhld.), Stadt	64
-	-	-	-	-	-	W		
1	-	-	-	-	-	M		
3	-	-	-	-	-	Z	Würselen, Stadt	65
-	-	-	-	-	-	W		
3	-	-	-	-	-	M		

Noch: 2. Wahlen zu den Vertretungen der
c) Gewählte

Lfd. Nr.	Verwaltungsbezirk	Z = zusammen W = weiblich M = männlich	Gewählte						
			insgesamt	davon					
				CDU	SPD	FDP	GRÜNE	DIE LINKE	NPD
<u>Kreis Düren</u>									
66	Aldenhoven	Z	26	10	11	-	1	1	-
		W	3	-	-	-	1	1	-
		M	23	10	11	-	-	-	-
67	Düren, Stadt	Z	50	20	16	2	5	3	-
		W	14	4	3	1	3	1	-
		M	36	16	13	1	2	2	-
68	Heimbach, Stadt	Z	22	10	5	3	1	-	-
		W	7	3	3	-	-	-	-
		M	15	7	2	3	1	-	-
69	Hürtgenwald	Z	28	14	7	2	3	1	-
		W	2	1	1	-	-	-	-
		M	26	13	6	2	3	1	-
70	Inden	Z	26	8	8	1	3	-	-
		W	4	3	-	-	1	-	-
		M	22	5	8	1	2	-	-
71	Jülich, Stadt	Z	40	15	9	2	4	-	-
		W	8	1	4	-	1	-	-
		M	32	14	5	2	3	-	-
72	Kreuzau	Z	34	16	12	2	4	-	-
		W	6	2	1	-	3	-	-
		M	28	14	11	2	1	-	-
73	Langerwehe	Z	26	13	9	1	3	-	-
		W	4	2	-	-	2	-	-
		M	22	11	9	1	1	-	-
74	Linnich, Stadt	Z	32	12	9	1	3	-	-
		W	7	2	3	-	1	-	-
		M	25	10	6	1	2	-	-
75	Merzenich	Z	26	10	8	-	3	-	-
		W	5	2	-	-	2	-	-
		M	21	8	8	-	1	-	-
76	Nideggen, Stadt	Z	28	9	5	2	3	-	-
		W	7	4	1	-	1	-	-
		M	21	5	4	2	2	-	-
77	Niederzier	Z	26	9	14	-	2	-	-
		W	3	2	1	-	-	-	-
		M	23	7	13	-	2	-	-
78	Nörvenich	Z	26	14	8	2	-	1	-
		W	4	1	2	1	-	-	-
		M	22	13	6	1	-	1	-
79	Titz	Z	26	13	8	1	2	-	-
		W	2	-	1	-	-	-	-
		M	24	13	7	1	2	-	-
80	Vettweiß	Z	28	15	6	-	2	-	-
		W	8	3	1	-	2	-	-
		M	20	12	5	-	-	-	-
<u>Rhein-Erft-Kreis</u>									
81	Bedburg, Stadt	Z	36	15	12	1	2	-	-
		W	4	3	-	-	1	-	-
		M	32	12	12	1	1	-	-
82	Bergheim, Stadt	Z	46	23	14	2	3	1	-
		W	10	3	5	-	2	-	-
		M	36	20	9	2	1	1	-
83	Brühl, Stadt	Z	44	18	15	2	6	1	-
		W	12	4	5	1	2	-	-
		M	32	14	10	1	4	1	-
84	Elsdorf, Stadt	Z	36	15	12	2	3	-	-
		W	8	2	4	1	-	-	-
		M	28	13	8	1	3	-	-
85	Erftstadt, Stadt	Z	50	20	16	5	5	-	-
		W	15	2	5	2	3	-	-
		M	35	18	11	3	2	-	-
86	Frechen, Stadt	Z	46	20	14	2	6	2	-
		W	14	7	3	1	3	-	-
		M	32	13	11	1	3	2	-
87	Hür h, Stadt	Z	44	18	15	1	5	2	-
		W	15	3	6	-	3	1	-
		M	29	15	9	1	2	1	-

Kreis Düren

Noch: 2. Wahlen zu den Vertretungen der
c) Gewählte

Lfd. Nr.	Verwaltungsbezirk	Z = zusammen W = weiblich M = männlich	Gewählte						
			davon						
			DKP	FAMILIE	AFD	AUFBRUCH C	BIG	DIE BÜRGER	PIRATEN
<u>Kreis Düren</u>									
66	Aldenhoven	Z	-	-	-	-	-	-	-
		W	-	-	-	-	-	-	-
		M	-	-	-	-	-	-	-
67	Düren, Stadt	Z	-	-	3	-	-	-	-
		W	-	-	1	-	-	-	-
		M	-	-	2	-	-	-	-
68	Heimbach, Stadt	Z	-	-	-	-	-	-	-
		W	-	-	-	-	-	-	-
		M	-	-	-	-	-	-	-
69	Hürtgenwald	Z	-	-	-	-	-	-	-
		W	-	-	-	-	-	-	-
		M	-	-	-	-	-	-	-
70	Inden	Z	-	-	-	-	-	-	-
		W	-	-	-	-	-	-	-
		M	-	-	-	-	-	-	-
71	Jülich, Stadt	Z	-	-	-	-	-	-	-
		W	-	-	-	-	-	-	-
		M	-	-	-	-	-	-	-
72	Kreuzau	Z	-	-	-	-	-	-	-
		W	-	-	-	-	-	-	-
		M	-	-	-	-	-	-	-
73	Langerwehe	Z	-	-	-	-	-	-	-
		W	-	-	-	-	-	-	-
		M	-	-	-	-	-	-	-
74	Linnich, Stadt	Z	-	-	-	-	-	-	1
		W	-	-	-	-	-	-	-
		M	-	-	-	-	-	-	1
75	Merzenich	Z	-	-	-	-	-	-	-
		W	-	-	-	-	-	-	-
		M	-	-	-	-	-	-	-
76	Nideggen, Stadt	Z	-	-	-	-	-	-	-
		W	-	-	-	-	-	-	-
		M	-	-	-	-	-	-	-
77	Niederzier	Z	-	-	-	-	-	-	-
		W	-	-	-	-	-	-	-
		M	-	-	-	-	-	-	-
78	Nörvenich	Z	-	-	-	-	-	-	-
		W	-	-	-	-	-	-	-
		M	-	-	-	-	-	-	-
79	Titz	Z	-	-	-	-	-	-	-
		W	-	-	-	-	-	-	-
		M	-	-	-	-	-	-	-
80	Vettweiß	Z	-	-	-	-	-	-	-
		W	-	-	-	-	-	-	-
		M	-	-	-	-	-	-	-
<u>Rhein-Erft-Kreis</u>									
81	Bedburg, Stadt	Z	-	-	-	-	-	-	-
		W	-	-	-	-	-	-	-
		M	-	-	-	-	-	-	-
82	Bergheim, Stadt	Z	-	-	-	-	-	-	-
		W	-	-	-	-	-	-	-
		M	-	-	-	-	-	-	-
83	Brühl, Stadt	Z	-	-	-	-	-	-	1
		W	-	-	-	-	-	-	-
		M	-	-	-	-	-	-	1
84	Elsdorf, Stadt	Z	-	-	-	-	-	-	-
		W	-	-	-	-	-	-	-
		M	-	-	-	-	-	-	-
85	Erftstadt, Stadt	Z	-	-	-	-	-	-	1
		W	-	-	-	-	-	-	1
		M	-	-	-	-	-	-	-
86	Frechen, Stadt	Z	-	-	-	-	-	-	-
		W	-	-	-	-	-	-	-
		M	-	-	-	-	-	-	-
87	Hür h, Stadt	Z	-	-	-	-	-	-	1
		W	-	-	-	-	-	-	1
		M	-	-	-	-	-	-	-

kreisangehörigen Gemeinden

Vertreter

Vertreter						Z = zusammen W = weiblich M = männlich	Verwaltungsbezirk	Lfd. Nr.
Wählergruppe					Einzel- bewerber			
1	2	3	4	5				
Kreis Düren								
3	-	-	-	-	-	Z	Aldenhoven	66
1	-	-	-	-	-	W		
2	-	-	-	-	-	M		
1	-	-	-	-	-	Z	Düren, Stadt	67
1	-	-	-	-	-	W		
-	-	-	-	-	-	M		
3	-	-	-	-	-	Z	Heimbach, Stadt	68
1	-	-	-	-	-	W		
2	-	-	-	-	-	M		
-	-	-	-	-	1	Z	Hürtgenwald	69
-	-	-	-	-	-	W		
-	-	-	-	-	1	M		
6	-	-	-	-	-	Z	Inden	70
-	-	-	-	-	-	W		
6	-	-	-	-	-	M		
10	-	-	-	-	-	Z	Jülich, Stadt	71
2	-	-	-	-	-	W		
8	-	-	-	-	-	M		
-	-	-	-	-	-	Z	Kreuzau	72
-	-	-	-	-	-	W		
-	-	-	-	-	-	M		
-	-	-	-	-	-	Z	Langerwehe	73
-	-	-	-	-	-	W		
-	-	-	-	-	-	M		
6	-	-	-	-	-	Z	Linnich, Stadt	74
1	-	-	-	-	-	W		
5	-	-	-	-	-	M		
2	3	-	-	-	-	Z	Merzenich	75
1	-	-	-	-	-	W		
1	3	-	-	-	-	M		
6	3	-	-	-	-	Z	Nideggen, Stadt	76
1	-	-	-	-	-	W		
5	3	-	-	-	-	M		
-	-	-	-	-	1	Z	Niederzier	77
-	-	-	-	-	-	W		
-	-	-	-	-	1	M		
1	-	-	-	-	-	Z	Nörvenich	78
-	-	-	-	-	-	W		
1	-	-	-	-	-	M		
2	-	-	-	-	-	Z	Titz	79
1	-	-	-	-	-	W		
1	-	-	-	-	-	M		
5	-	-	-	-	-	Z	Vettweiß	80
2	-	-	-	-	-	W		
3	-	-	-	-	-	M		
Rhein-Erft-Kreis								
6	-	-	-	-	-	Z	Bedburg, Stadt	81
-	-	-	-	-	-	W		
6	-	-	-	-	-	M		
1	-	-	-	-	-	Z	Bergheim, Stadt	82
-	-	-	-	-	-	W		
1	-	-	-	-	-	M		
1	-	-	-	-	-	Z	Brühl, Stadt	83
-	-	-	-	-	-	W		
1	-	-	-	-	-	M		
4	-	-	-	-	-	Z	Elsdorf, Stadt	84
1	-	-	-	-	-	W		
3	-	-	-	-	-	M		
3	-	-	-	-	-	Z	Erfstadt, Stadt	85
2	-	-	-	-	-	W		
1	-	-	-	-	-	M		
2	-	-	-	-	-	Z	Frechen, Stadt	86
-	-	-	-	-	-	W		
2	-	-	-	-	-	M		
2	-	-	-	-	-	Z	Hürth, Stadt	87
1	-	-	-	-	-	W		
1	-	-	-	-	-	M		

Noch: 2. Wahlen zu den Vertretungen der
c) Gewählte

Lfd. Nr.	Verwaltungsbezirk	Z = zusammen W = weiblich M = männlich	Gewählte						
			insgesamt	davon					
				CDU	SPD	FDP	GRÜNE	DIE LINKE	NPD
88	Kerpen, Stadt	Z	46	19	15	2	5	2	-
		W	13	4	3	-	1	2	-
		M	33	15	12	2	4	-	-
89	Pulheim, Stadt	Z	56	21	17	4	8	-	-
		W	17	6	5	1	3	-	-
		M	39	15	12	3	5	-	-
90	Wesseling, Stadt	Z	38	17	13	2	3	1	-
		W	13	5	6	-	2	-	-
		M	25	12	7	2	1	1	-
<u>Kreis Euskirchen</u>									
91	Bad Münstereifel, Stadt	Z	32	12	8	4	3	1	-
		W	5	2	1	-	1	-	-
		M	27	10	7	4	2	1	-
92	Blankenheim	Z	28	12	5	2	2	-	-
		W	7	3	-	-	1	-	-
		M	21	9	5	2	1	-	-
93	Dahlem	Z	20	12	6	2	-	-	-
		W	4	1	3	-	-	-	-
		M	16	11	3	2	-	-	-
94	Euskirchen, Stadt	Z	48	21	12	4	6	3	-
		W	16	7	5	1	3	-	-
		M	32	14	7	3	3	3	-
95	Hellenthal	Z	26	12	7	2	2	-	-
		W	4	2	1	-	1	-	-
		M	22	10	6	2	1	-	-
96	Kall	Z	28	12	7	5	3	1	-
		W	6	3	1	-	2	-	-
		M	22	9	6	5	1	1	-
97	Mechernich, Stadt	Z	32	13	7	2	3	1	-
		W	3	1	-	-	1	-	-
		M	29	12	7	2	2	1	-
98	Nettersheim	Z	20	11	3	1	-	-	-
		W	2	1	1	-	-	-	-
		M	18	10	2	1	-	-	-
99	Schleiden, Stadt	Z	28	13	5	5	3	-	-
		W	4	1	1	-	2	-	-
		M	24	12	4	5	1	-	-
100	Weilerswist	Z	34	14	12	4	4	-	-
		W	9	2	4	-	3	-	-
		M	25	12	8	4	1	-	-
101	Zülpich, Stadt	Z	32	14	8	2	2	1	-
		W	6	1	2	-	2	-	-
		M	26	13	6	2	-	1	-
<u>Kreis Heinsberg</u>									
102	Erkelenz, Stadt	Z	48	21	9	3	9	-	1
		W	10	2	3	-	5	-	-
		M	38	19	6	3	4	-	1
103	Gangelt	Z	32	19	6	1	1	-	-
		W	3	-	2	-	-	-	-
		M	29	19	4	1	1	-	-
104	Geilenkirchen, Stadt	Z	38	18	7	1	5	2	1
		W	8	4	2	-	1	-	-
		M	30	14	5	1	4	2	1
105	Heinsberg, Stadt	Z	44	27	9	2	4	-	-
		W	8	2	4	-	2	-	-
		M	36	25	5	2	2	-	-
106	Hückelhoven, Stadt	Z	44	26	10	1	3	2	1
		W	9	4	2	1	2	-	-
		M	35	22	8	-	1	2	1
107	Selfkant	Z	28	14	5	3	2	-	-
		W	2	1	-	-	1	-	-
		M	26	13	5	3	1	-	-
108	Übach-Palenberg, Stadt	Z	32	15	10	1	3	-	-
		W	4	1	1	-	1	-	-
		M	28	14	9	1	2	-	-
109	Waldfeucht	Z	30	17	4	2	4	-	-
		W	6	3	1	-	2	-	-
		M	24	14	3	2	2	-	-

Vertreter

Vertreter							Z = zusammen W = weiblich M = männlich	Verwaltungsbezirk	Lfd. Nr.
PETO	PRO NRW	ZENTRUM	REP	Volksab- stimmung	SO!	ÖDP			
-	-	-	-	-	-	-	Z	Kerpen, Stadt	88
-	-	-	-	-	-	-	W		
-	-	-	-	-	-	-	M		
-	2	-	-	-	-	-	Z	Pulheim, Stadt	89
-	-	-	-	-	-	-	W		
-	2	-	-	-	-	-	M		
-	-	-	-	-	-	-	Z	Wesseling, Stadt	90
-	-	-	-	-	-	-	W		
-	-	-	-	-	-	-	M		
<u>Kreis Euskirchen</u>									
-	-	-	-	-	-	-	Z	Bad Münstereifel, Stadt	91
-	-	-	-	-	-	-	W		
-	-	-	-	-	-	-	M		
-	-	-	-	-	-	-	Z	Blankenheim	92
-	-	-	-	-	-	-	W		
-	-	-	-	-	-	-	M		
-	-	-	-	-	-	-	Z	Dahlem	93
-	-	-	-	-	-	-	W		
-	-	-	-	-	-	-	M		
-	-	-	-	-	-	-	Z	Euskirchen, Stadt	94
-	-	-	-	-	-	-	W		
-	-	-	-	-	-	-	M		
-	-	-	-	-	-	-	Z	Hellenthal	95
-	-	-	-	-	-	-	W		
-	-	-	-	-	-	-	M		
-	-	-	-	-	-	-	Z	Kall	96
-	-	-	-	-	-	-	W		
-	-	-	-	-	-	-	M		
-	-	-	-	-	-	-	Z	Mechernich, Stadt	97
-	-	-	-	-	-	-	W		
-	-	-	-	-	-	-	M		
-	-	-	-	-	-	-	Z	Nettersheim	98
-	-	-	-	-	-	-	W		
-	-	-	-	-	-	-	M		
-	-	-	-	-	-	-	Z	Schleiden, Stadt	99
-	-	-	-	-	-	-	W		
-	-	-	-	-	-	-	M		
-	-	-	-	-	-	-	Z	Weilerswist	100
-	-	-	-	-	-	-	W		
-	-	-	-	-	-	-	M		
-	-	-	-	-	-	-	Z	Zülpich, Stadt	101
-	-	-	-	-	-	-	W		
-	-	-	-	-	-	-	M		
<u>Kreis Heinsberg</u>									
-	-	-	-	-	-	-	Z	Erkelenz, Stadt	102
-	-	-	-	-	-	-	W		
-	-	-	-	-	-	-	M		
-	-	-	-	-	-	-	Z	Gangelt	103
-	-	-	-	-	-	-	W		
-	-	-	-	-	-	-	M		
-	-	-	-	-	-	-	Z	Geilenkirchen, Stadt	104
-	-	-	-	-	-	-	W		
-	-	-	-	-	-	-	M		
-	-	-	-	-	-	-	Z	Heinsberg, Stadt	105
-	-	-	-	-	-	-	W		
-	-	-	-	-	-	-	M		
-	-	-	-	-	-	-	Z	Hückelhoven, Stadt	106
-	-	-	-	-	-	-	W		
-	-	-	-	-	-	-	M		
-	-	-	-	-	-	-	Z	Selfkant	107
-	-	-	-	-	-	-	W		
-	-	-	-	-	-	-	M		
-	-	-	-	-	-	-	Z	Übach-Palenberg, Stadt	108
-	-	-	-	-	-	-	W		
-	-	-	-	-	-	-	M		
-	-	-	-	-	-	-	Z	Waldfeucht	109
-	-	-	-	-	-	-	W		
-	-	-	-	-	-	-	M		

Noch: 2. Wahlen zu den Vertretungen der
c) Gewählte

Lfd. Nr.	Verwaltungsbezirk	Z = zusammen W = weiblich M = männlich	Gewählte						
			davon						
			DKP	FAMILIE	AFD	AUFBRUCH C	BIG	DIE BÜRGER	PIRATEN
88	Kerpen, Stadt	Z	-	-	-	-	-	-	1
		W	-	-	-	-	-	-	1
		M	-	-	-	-	-	-	-
89	Pulheim, Stadt	Z	-	-	-	-	-	-	-
		W	-	-	-	-	-	-	-
		M	-	-	-	-	-	-	-
90	Wesseling, Stadt	Z	-	-	-	-	-	-	-
		W	-	-	-	-	-	-	-
		M	-	-	-	-	-	-	-
<u>Kreis Euskirchen</u>									
91	Bad Münstereifel, Stadt	Z	-	-	-	-	-	-	-
		W	-	-	-	-	-	-	-
		M	-	-	-	-	-	-	-
92	Blankenheim	Z	-	-	-	-	-	-	-
		W	-	-	-	-	-	-	-
		M	-	-	-	-	-	-	-
93	Dahlem	Z	-	-	-	-	-	-	-
		W	-	-	-	-	-	-	-
		M	-	-	-	-	-	-	-
94	Euskirchen, Stadt	Z	-	-	-	-	-	-	-
		W	-	-	-	-	-	-	-
		M	-	-	-	-	-	-	-
95	Hellenthal	Z	-	-	-	-	-	-	-
		W	-	-	-	-	-	-	-
		M	-	-	-	-	-	-	-
96	Kall	Z	-	-	-	-	-	-	-
		W	-	-	-	-	-	-	-
		M	-	-	-	-	-	-	-
97	Mechernich, Stadt	Z	-	-	-	-	-	-	-
		W	-	-	-	-	-	-	-
		M	-	-	-	-	-	-	-
98	Nettersheim	Z	-	-	-	-	-	-	-
		W	-	-	-	-	-	-	-
		M	-	-	-	-	-	-	-
99	Schleiden, Stadt	Z	-	-	-	-	-	-	-
		W	-	-	-	-	-	-	-
		M	-	-	-	-	-	-	-
100	Weilerswist	Z	-	-	-	-	-	-	-
		W	-	-	-	-	-	-	-
		M	-	-	-	-	-	-	-
101	Zülpich, Stadt	Z	-	-	-	-	-	-	-
		W	-	-	-	-	-	-	-
		M	-	-	-	-	-	-	-
<u>Kreis Heinsberg</u>									
102	Erkelenz, Stadt	Z	-	-	-	-	-	-	-
		W	-	-	-	-	-	-	-
		M	-	-	-	-	-	-	-
103	Gangelt	Z	-	-	-	-	-	-	-
		W	-	-	-	-	-	-	-
		M	-	-	-	-	-	-	-
104	Geilenkirchen, Stadt	Z	-	-	-	-	-	-	-
		W	-	-	-	-	-	-	-
		M	-	-	-	-	-	-	-
105	Heinsberg, Stadt	Z	-	-	-	-	-	-	-
		W	-	-	-	-	-	-	-
		M	-	-	-	-	-	-	-
106	Hückelhoven, Stadt	Z	-	-	-	-	-	-	-
		W	-	-	-	-	-	-	-
		M	-	-	-	-	-	-	-
107	Selfkant	Z	-	-	-	-	-	-	-
		W	-	-	-	-	-	-	-
		M	-	-	-	-	-	-	-
108	Übach-Palenberg, Stadt	Z	-	-	-	-	-	-	-
		W	-	-	-	-	-	-	-
		M	-	-	-	-	-	-	-
109	Waldfeucht	Z	-	-	-	-	-	-	-
		W	-	-	-	-	-	-	-
		M	-	-	-	-	-	-	-

kreisangehörigen Gemeinden

Vertreter

Vertreter						Z = zusammen W = weiblich M = männlich	Verwaltungsbezirk	Lfd. Nr.
Wählergruppe					Einzel- bewerber			
1	2	3	4	5				
1 1 -	1 1 -	- - -	- - -	- - -	- - -	Z W M	Kerpen, Stadt	88
4 2 2	- - -	- - -	- - -	- - -	- - -	Z W M	Pulheim, Stadt	89
2 - 2	- - -	- - -	- - -	- - -	- - -	Z W M	Wesseling, Stadt	90
<u>Kreis Euskirchen</u>								
4 1 3	- - -	- - -	- - -	- - -	- - -	Z W M	Bad Münstereifel, Stadt	91
7 3 4	- - -	- - -	- - -	- - -	- - -	Z W M	Blankenheim	92
- - -	- - -	- - -	- - -	- - -	- - -	Z W M	Dahlem	93
2 - 2	- - -	- - -	- - -	- - -	- - -	Z W M	Euskirchen, Stadt	94
2 - 2	1 - 1	- - -	- - -	- - -	- - -	Z W M	Hellenthal	95
- - -	- - -	- - -	- - -	- - -	- - -	Z W M	Kall	96
6 1 5	- - -	- - -	- - -	- - -	- - -	Z W M	Mechernich, Stadt	97
5 - 5	- - -	- - -	- - -	- - -	- - -	Z W M	Nettersheim	98
2 - 2	- - -	- - -	- - -	- - -	- - -	Z W M	Schleiden, Stadt	99
- - -	- - -	- - -	- - -	- - -	- - -	Z W M	Weilerswist	100
3 1 2	2 - 2	- - -	- - -	- - -	- - -	Z W M	Zülpich, Stadt	101
<u>Kreis Heinsberg</u>								
3 - 3	2 - 2	- - -	- - -	- - -	- - -	Z W M	Erkelenz, Stadt	102
2 1 1	3 - 3	- - -	- - -	- - -	- - -	Z W M	Gangelt	103
4 1 3	- - -	- - -	- - -	- - -	- - -	Z W M	Geilenkirchen, Stadt	104
2 - 2	- - -	- - -	- - -	- - -	- - -	Z W M	Heinsberg, Stadt	105
1 - 1	- - -	- - -	- - -	- - -	- - -	Z W M	Hückelhoven, Stadt	106
4 - 4	- - -	- - -	- - -	- - -	- - -	Z W M	Selfkant	107
2 1 1	1 - 1	- - -	- - -	- - -	- - -	Z W M	Übach-Palenberg, Stadt	108
3 - 3	- - -	- - -	- - -	- - -	- - -	Z W M	Waldfeucht	109

Noch: 2. Wahlen zu den Vertretungen der
c) Gewählte

Lfd. Nr.	Verwaltungsbezirk	Z = zusammen W = weiblich M = männlich	Gewählte						
			insgesamt	davon					
				CDU	SPD	FDP	GRÜNE	DIE LINKE	NPD
110	Wassenberg, Stadt	Z W M	36 7 29	18 1 17	11 4 7	2 1 1	3 1 2	2 - 2	- - -
111	Wegberg, Stadt	Z W M	36 13 23	15 4 11	10 4 6	3 - 3	3 1 2	- - -	- - -
<u>Oberbergischer Kreis</u>									
112	Bergneustadt, Stadt	Z W M	32 6 26	15 2 13	11 4 7	2 - 2	2 - 2	- - -	- - -
113	Engelskirchen	Z W M	32 7 25	12 3 9	12 3 9	2 - 2	3 1 2	1 - 1	- - -
114	Gummersbach, Stadt	Z W M	44 12 32	21 4 17	14 3 11	3 1 2	3 2 1	2 1 1	- - -
115	Hückeswagen, Stadt	Z W M	38 7 31	15 2 13	11 2 9	3 1 2	4 2 2	- - -	- - -
116	Lindlar	Z W M	36 8 28	19 3 16	10 3 7	2 - 2	5 2 3	- - -	- - -
117	Marienheide	Z W M	26 7 19	12 2 10	7 3 4	2 1 1	2 1 1	1 - 1	- - -
118	Morsbach	Z W M	26 6 20	9 3 6	7 1 6	1 - 1	2 2 -	- - -	- - -
119	Nümbrecht	Z W M	32 8 24	13 3 10	10 3 7	2 1 1	4 1 3	- - -	- - -
120	Radevormwald, Stadt	Z W M	40 11 29	15 1 14	9 4 5	2 2 -	3 2 1	- - -	- - -
121	Reichshof	Z W M	34 11 23	16 3 13	7 3 4	1 1 -	3 2 1	1 1 -	- - -
122	Waldbröl, Stadt	Z W M	34 8 26	15 3 12	9 4 5	3 - 3	3 1 2	- - -	- - -
123	Wiehl, Stadt	Z W M	36 7 29	13 3 10	13 2 11	2 - 2	3 2 1	2 - 2	- - -
124	Wipperfürth, Stadt	Z W M	34 5 29	17 1 16	8 3 5	1 - 1	3 1 2	1 - 1	- - -
<u>Rheinisch-Bergischer Kreis</u>									
125	Bergisch Gladbach, Stadt	Z W M	62 19 43	26 6 20	15 4 11	3 2 1	10 5 5	3 2 1	- - -
126	Burscheid, Stadt	Z W M	40 11 29	16 3 13	8 3 5	2 - 2	4 3 1	1 - 1	- - -
127	Kürten	Z W M	38 6 32	16 2 14	6 1 5	4 - 4	4 1 3	- - -	- - -
128	Leichlingen (Rhld.), Stadt	Z W M	32 7 25	11 2 9	12 3 9	1 - 1	3 1 2	1 - 1	- - -
129	Odenthal	Z W M	32 13 19	17 6 11	5 3 2	2 - 2	5 2 3	- - -	- - -
130	Overath, Stadt	Z W M	44 9 35	19 4 15	12 2 10	4 - 4	6 3 3	- - -	- - -
131	Rösrath, Stadt	Z W M	46 14 32	17 3 14	12 6 6	4 1 3	6 3 3	2 1 1	- - -

[illegible]

Noch: 2. Wahlen zu den Vertretungen der
c) Gewählte

Lfd. Nr.	Verwaltungsbezirk	Z = zusammen W = weiblich M = männlich	Gewählte							
			davon							
			DKP	FAMILIE	AFD	AUFBRUCH C	BIG	DIE BÜRGER	PIRATEN	
110	Wassenberg, Stadt	Z W M	- - -	- - -	- - -	- - -	- - -	- - -	- - -	- - -
111	Wegberg, Stadt	Z W M	- - -	- - -	- - -	- - -	- - -	- - -	- - -	- - -
<u>Oberbergischer Kreis</u>										
112	Bergneustadt, Stadt	Z W M	- - -	- - -	- - -	- - -	- - -	- - -	- - -	- - -
113	Engelskirchen	Z W M	- - -	- - -	- - -	- - -	- - -	- - -	- - -	- - -
114	Gummersbach, Stadt	Z W M	- - -	- - -	- - -	- - -	- - -	- - -	- - -	1 1 -
115	Hückeswagen, Stadt	Z W M	- - -	- - -	- - -	- - -	- - -	- - -	- - -	- - -
116	Lindlar	Z W M	- - -	- - -	- - -	- - -	- - -	- - -	- - -	- - -
117	Marienheide	Z W M	- - -	- - -	- - -	- - -	- - -	- - -	- - -	- - -
118	Morsbach	Z W M	- - -	- - -	- - -	- - -	- - -	- - -	- - -	- - -
119	Nümbrecht	Z W M	- - -	- - -	- - -	- - -	- - -	- - -	- - -	- - -
120	Radevormwald, Stadt	Z W M	- - -	- - -	- - -	- - -	- - -	- - -	- - -	- - -
121	Reichshof	Z W M	- - -	- - -	- - -	- - -	- - -	- - -	- - -	- - -
122	Waldbröl, Stadt	Z W M	- - -	- - -	- - -	- - -	- - -	- - -	- - -	- - -
123	Wiehl, Stadt	Z W M	- - -	- - -	- - -	- - -	- - -	- - -	- - -	- - -
124	Wipperfürth, Stadt	Z W M	- - -	- - -	- - -	- - -	- - -	- - -	- - -	- - -
<u>Rheinisch-Bergischer Kreis</u>										
125	Bergisch Gladbach, Stadt	Z W M	- - -	- - -	3 - 3	- - -	- - -	- - -	- - -	- - -
126	Burscheid, Stadt	Z W M	- - -	- - -	- - -	- - -	- - -	- - -	- - -	- - -
127	Kürten	Z W M	- - -	- - -	- - -	- - -	- - -	- - -	- - -	- - -
128	Leichlingen (Rhld.), Stadt	Z W M	- - -	- - -	- - -	- - -	- - -	- - -	- - -	- - -
129	Odenthal	Z W M	- - -	- - -	- - -	- - -	- - -	- - -	- - -	- - -
130	Overath, Stadt	Z W M	- - -	- - -	- - -	- - -	- - -	- - -	- - -	- - -
131	Rösrath, Stadt	Z W M	- - -	- - -	3 - 3	- - -	- - -	- - -	- - -	- - -

kreisangehörigen Gemeinden

Vertreter

Vertreter						Z = zusammen W = weiblich M = männlich	Verwaltungsbezirk	Lfd. Nr.
Wählergruppe					Einzel- bewerber			
1	2	3	4	5				
-	-	-	-	-	-	Z	Wassenberg, Stadt	110
-	-	-	-	-	-	W		
-	-	-	-	-	-	M		
2	3	-	-	-	-	Z	Wegberg, Stadt	111
2	2	-	-	-	-	W		
-	1	-	-	-	-	M		
<u>Oberbergischer Kreis</u>								
2	-	-	-	-	-	Z	Bergneustadt, Stadt	112
-	-	-	-	-	-	W		
2	-	-	-	-	-	M		
2	-	-	-	-	-	Z	Engelskirchen	113
-	-	-	-	-	-	W		
2	-	-	-	-	-	M		
-	-	-	-	-	-	Z	Gummersbach, Stadt	114
-	-	-	-	-	-	W		
-	-	-	-	-	-	M		
3	2	-	-	-	-	Z	Hückeswagen, Stadt	115
-	-	-	-	-	-	W		
3	2	-	-	-	-	M		
-	-	-	-	-	-	Z	Lindlar	116
-	-	-	-	-	-	W		
-	-	-	-	-	-	M		
2	-	-	-	-	-	Z	Marienheide	117
-	-	-	-	-	-	W		
2	-	-	-	-	-	M		
5	2	-	-	-	-	Z	Morsbach	118
-	-	-	-	-	-	W		
5	2	-	-	-	-	M		
3	-	-	-	-	-	Z	Nümbrecht	119
-	-	-	-	-	-	W		
3	-	-	-	-	-	M		
5	3	1	-	-	-	Z	Radevormwald, Stadt	120
1	1	-	-	-	-	W		
4	2	1	-	-	-	M		
5	-	-	-	-	1	Z	Reichshof	121
1	-	-	-	-	-	W		
4	-	-	-	-	1	M		
4	-	-	-	-	-	Z	Waldbröl, Stadt	122
-	-	-	-	-	-	W		
4	-	-	-	-	-	M		
3	-	-	-	-	-	Z	Wiehl, Stadt	123
-	-	-	-	-	-	W		
3	-	-	-	-	-	M		
4	-	-	-	-	-	Z	Wipperfürth, Stadt	124
-	-	-	-	-	-	W		
4	-	-	-	-	-	M		
<u>Rheinisch-Bergischer Kreis</u>								
-	1	1	-	-	-	Z	Bergisch Gladbach, Stadt	125
-	-	-	-	-	-	W		
-	1	1	-	-	-	M		
7	2	-	-	-	-	Z	Burscheid, Stadt	126
2	-	-	-	-	-	W		
5	2	-	-	-	-	M		
8	-	-	-	-	-	Z	Kürten	127
2	-	-	-	-	-	W		
6	-	-	-	-	-	M		
2	2	-	-	-	-	Z	Leichlingen (Rhld.), Stadt	128
1	-	-	-	-	-	W		
1	2	-	-	-	-	M		
1	2	-	-	-	-	Z	Odenthal	129
1	1	-	-	-	-	W		
-	1	-	-	-	-	M		
3	-	-	-	-	-	Z	Overath, Stadt	130
-	-	-	-	-	-	W		
3	-	-	-	-	-	M		
1	-	-	-	-	1	Z	Rösrath, Stadt	131
-	-	-	-	-	-	W		
1	-	-	-	-	1	M		

Noch: 2. Wahlen zu den Vertretungen der
c) Gewählte

Lfd. Nr.	Verwaltungsbezirk	Z = zusammen W = weiblich M = männlich	Gewählte						
			insgesamt	davon					
				CDU	SPD	FDP	GRÜNE	DIE LINKE	NPD
132	Wermelskirchen, Stadt	Z	54	19	11	4	5	2	-
		W	13	5	2	1	3	-	-
		M	41	14	9	3	2	2	-
	<u>Rhein-Sieg-Kreis</u>								
133	Alfter	Z	40	16	7	3	8	-	-
		W	13	5	3	1	3	-	-
		M	27	11	4	2	5	-	-
134	Bad Honnef, Stadt	Z	42	15	10	3	6	-	-
		W	14	4	4	1	2	-	-
		M	28	11	6	2	4	-	-
135	Bornheim, Stadt	Z	48	20	12	3	5	2	-
		W	11	4	4	-	2	-	-
		M	37	16	8	3	3	2	-
136	Eitorf	Z	46	16	11	9	5	-	-
		W	12	5	4	3	-	-	-
		M	34	11	7	6	5	-	-
137	Hennef (Sieg), Stadt	Z	46	20	13	2	5	2	-
		W	15	6	6	1	1	1	-
		M	31	14	7	1	4	1	-
138	Königswinter, Stadt	Z	52	20	12	3	4	2	-
		W	13	2	6	-	2	-	-
		M	39	18	6	3	2	2	-
139	Lohmar, Stadt	Z	40	17	8	1	11	-	-
		W	10	3	2	-	5	-	-
		M	30	14	6	1	6	-	-
140	Meckenheim, Stadt	Z	38	17	7	2	3	-	-
		W	8	2	4	-	1	-	-
		M	30	15	3	2	2	-	-
141	Much	Z	28	13	8	1	4	1	-
		W	9	4	2	-	2	-	-
		M	19	9	6	1	2	1	-
142	Neunkirchen-Seelscheid	Z	32	13	10	3	5	-	-
		W	10	4	2	2	2	-	-
		M	22	9	8	1	3	-	-
143	Niederkassel, Stadt	Z	38	20	10	3	4	-	-
		W	8	3	2	1	2	-	-
		M	30	17	8	2	2	-	-
144	Rheinbach, Stadt	Z	36	17	10	3	3	-	-
		W	9	3	4	1	1	-	-
		M	27	14	6	2	2	-	-
145	Ruppichteroth	Z	30	16	7	2	3	2	-
		W	8	5	1	-	2	-	-
		M	22	11	6	2	1	2	-
146	Sankt Augustin, Stadt	Z	50	21	16	3	5	2	-
		W	15	4	8	1	1	-	-
		M	35	17	8	2	4	2	-
147	Siegburg, Stadt	Z	46	22	11	2	6	2	-
		W	12	7	3	1	1	-	-
		M	34	15	8	1	5	2	-
148	Swisttal	Z	42	18	10	2	5	-	-
		W	7	3	2	1	1	-	-
		M	35	15	8	1	4	-	-
149	Troisdorf, Stadt	Z	52	22	17	2	4	3	-
		W	14	4	7	-	2	1	-
		M	38	18	10	2	2	2	-
150	Wachtberg	Z	42	17	10	2	4	-	-
		W	14	3	5	1	1	-	-
		M	28	14	5	1	3	-	-
151	Windeck	Z	32	12	14	1	3	1	-
		W	5	3	1	-	1	-	-
		M	27	9	13	1	2	1	-

kreisangehörigen Gemeinden

Vertreter

Vertreter							Z = zusammen W = weiblich M = männlich	Verwaltungsbezirk	Lfd. Nr.
PETO	PRO NRW	ZENTRUM	REP	Volksab- stimmung	SO!	ÖDP			
-	-	-	-	-	-	-	Z	Wermelskirchen, Stadt	132
-	-	-	-	-	-	-	W		
-	-	-	-	-	-	-	M		
<u>Rhein-Sieg-Kreis</u>									
-	-	-	-	-	-	-	Z	Alfter	133
-	-	-	-	-	-	-	W		
-	-	-	-	-	-	-	M		
-	-	-	-	-	-	-	Z	Bad Honnef, Stadt	134
-	-	-	-	-	-	-	W		
-	-	-	-	-	-	-	M		
-	-	-	-	-	-	-	Z	Bornheim, Stadt	135
-	-	-	-	-	-	-	W		
-	-	-	-	-	-	-	M		
-	-	-	-	-	-	-	Z	Eitorf	136
-	-	-	-	-	-	-	W		
-	-	-	-	-	-	-	M		
-	-	-	-	-	-	-	Z	Hennef (Sieg), Stadt	137
-	-	-	-	-	-	-	W		
-	-	-	-	-	-	-	M		
-	-	-	-	-	-	-	Z	Königswinter, Stadt	138
-	-	-	-	-	-	-	W		
-	-	-	-	-	-	-	M		
-	-	-	-	1	-	-	Z	Lohmar, Stadt	139
-	-	-	-	1	-	-	W		
-	-	-	-	-	-	-	M		
-	-	-	-	-	-	-	Z	Meckenheim, Stadt	140
-	-	-	-	-	-	-	W		
-	-	-	-	-	-	-	M		
-	-	-	-	1	-	-	Z	Much	141
-	-	-	-	1	-	-	W		
-	-	-	-	-	-	-	M		
-	-	-	-	-	-	-	Z	Neunkirchen-Seelscheid	142
-	-	-	-	-	-	-	W		
-	-	-	-	-	-	-	M		
-	-	-	-	-	-	-	Z	Niederkassel, Stadt	143
-	-	-	-	-	-	-	W		
-	-	-	-	-	-	-	M		
-	-	-	-	-	-	-	Z	Rheinbach, Stadt	144
-	-	-	-	-	-	-	W		
-	-	-	-	-	-	-	M		
-	-	-	-	-	-	-	Z	Ruppichteroth	145
-	-	-	-	-	-	-	W		
-	-	-	-	-	-	-	M		
-	-	-	-	1	-	-	Z	Sankt Augustin, Stadt	146
-	-	-	-	-	-	-	W		
-	-	-	-	1	-	-	M		
-	-	-	-	1	-	-	Z	Siegburg, Stadt	147
-	-	-	-	-	-	-	W		
-	-	-	-	1	-	-	M		
-	-	-	-	-	-	-	Z	Swisttal	148
-	-	-	-	-	-	-	W		
-	-	-	-	-	-	-	M		
-	-	-	-	-	-	-	Z	Troisdorf, Stadt	149
-	-	-	-	-	-	-	W		
-	-	-	-	-	-	-	M		
-	-	-	-	-	-	-	Z	Wachtberg	150
-	-	-	-	-	-	-	W		
-	-	-	-	-	-	-	M		
-	-	-	-	1	-	-	Z	Windeck	151
-	-	-	-	-	-	-	W		
-	-	-	-	1	-	-	M		

[illegible]

kreisangehörigen Gemeinden

Vertreter

Vertreter							Z = zusammen W = weiblich M = männlich	Verwaltungsbezirk	Lfd. Nr.
Wählergruppe					Einzel- bewerber				
1	2	3	4	5					
5 1 4	6 1 5	- - -	- - -	- - -	- - -	Z W M	Wermelskirchen, Stadt	132	
<u>Rhein-Sieg-Kreis</u>									
4 1 3	2 - 2	- - -	- - -	- - -	- - -	Z W M	Alfter	133	
6 2 4	2 1 1	- - -	- - -	- - -	- - -	Z W M	Bad Honnef, Stadt	134	
4 1 3	2 - 2	- - -	- - -	- - -	- - -	Z W M	Bornheim, Stadt	135	
3 - 3	2 - 2	- - -	- - -	- - -	- - -	Z W M	Eitorf	136	
4 - 4	- - -	- - -	- - -	- - -	- - -	Z W M	Hennef (Sieg), Stadt	137	
11 3 8	- - -	- - -	- - -	- - -	- - -	Z W M	Königswinter, Stadt	138	
2 - 2	- - -	- - -	- - -	- - -	- - -	Z W M	Lohmar, Stadt	139	
7 1 6	2 - 2	- - -	- - -	- - -	- - -	Z W M	Meckenheim, Stadt	140	
- - -	- - -	- - -	- - -	- - -	- - -	Z W M	Much	141	
1 - 1	- - -	- - -	- - -	- - -	- - -	Z W M	Neunkirchen-Seelscheid	142	
- - -	- - -	- - -	- - -	- - -	- - -	Z W M	Niederkassel, Stadt	143	
3 - 3	- - -	- - -	- - -	- - -	- - -	Z W M	Rheinbach, Stadt	144	
- - -	- - -	- - -	- - -	- - -	- - -	Z W M	Ruppichteroth	145	
2 1 1	- - -	- - -	- - -	- - -	- - -	Z W M	Sankt Augustin, Stadt	146	
- - -	- - -	- - -	- - -	- - -	- - -	Z W M	Siegburg, Stadt	147	
7 - 7	- - -	- - -	- - -	- - -	- - -	Z W M	Swisttal	148	
1 - 1	- - -	- - -	- - -	- - -	- - -	Z W M	Troisdorf, Stadt	149	
5 2 3	4 2 2	- - -	- - -	- - -	- - -	Z W M	Wachtberg	150	
- - -	- - -	- - -	- - -	- - -	- - -	Z W M	Windeck	151	

Noch: 2. Wahlen zu den Vertretungen der
c) Gewählte

Lfd. Nr.	Verwaltungsbezirk	Z = zusammen W = weiblich M = männlich	Gewählte						
			insgesamt	davon					
				CDU	SPD	FDP	GRÜNE	DIE LINKE	NPD
<u>Kreis Borken</u>									
152	Ahaus, Stadt	Z	42	20	9	2	2	-	-
		W	10	5	2	-	-	-	
		M	32	15	7	2	2	-	
153	Bocholt, Stadt	Z	46	21	13	1	4	1	-
		W	16	6	6	-	2	1	
		M	30	15	7	1	2	-	
154	Borken, Stadt	Z	38	20	8	1	4	-	-
		W	11	3	4	-	3	-	
		M	27	17	4	1	1	-	
155	Gescher, Stadt	Z	34	14	8	2	5	-	-
		W	8	1	3	-	3	-	
		M	26	13	5	2	2	-	
156	Gronau (Westf.), Stadt	Z	40	17	12	2	-	2	-
		W	6	2	3	-	-	1	
		M	34	15	9	2	-	1	
157	Heek	Z	28	17	11	-	-	-	-
		W	2	1	1	-	-	-	
		M	26	16	10	-	-	-	
158	Heiden	Z	26	14	8	-	-	-	-
		W	5	4	1	-	-	-	
		M	21	10	7	-	-	-	
159	Isselburg, Stadt	Z	26	11	9	3	3	-	-
		W	7	1	4	1	1	-	
		M	19	10	5	2	2	-	
160	Legden	Z	20	10	3	-	-	-	-
		W	5	3	2	-	-	-	
		M	15	7	1	-	-	-	
161	Raesfeld	Z	28	17	3	-	3	-	-
		W	5	3	-	-	-	-	
		M	23	14	3	-	3	-	
162	Reken	Z	28	17	4	1	3	-	-
		W	8	6	1	-	1	-	
		M	20	11	3	1	2	-	
163	Rhede, Stadt	Z	38	19	9	2	8	-	-
		W	10	4	2	-	4	-	
		M	28	15	7	2	4	-	
164	Schöppingen	Z	26	14	2	-	2	-	-
		W	9	4	-	-	-	-	
		M	17	10	2	-	2	-	
165	Stadtlohn, Stadt	Z	34	15	5	4	2	-	-
		W	10	4	1	2	1	-	
		M	24	11	4	2	1	-	
166	Südlohn	Z	26	14	4	1	2	-	-
		W	6	3	2	-	-	-	
		M	20	11	2	1	2	-	
167	Velen, Stadt	Z	26	14	5	-	2	-	-
		W	2	1	1	-	-	-	
		M	24	13	4	-	2	-	
168	Vreden, Stadt	Z	34	19	8	2	3	-	-
		W	10	4	4	-	2	-	
		M	24	15	4	2	1	-	
<u>Kreis Coesfeld</u>									
169	Ascheberg	Z	28	15	6	1	1	-	-
		W	5	4	1	-	-	-	
		M	23	11	5	1	1	-	
170	Billerbeck, Stadt	Z	26	12	7	1	5	-	-
		W	6	3	2	-	1	-	
		M	20	9	5	1	4	-	
171	Coesfeld, Stadt	Z	42	18	8	2	4	-	-
		W	10	1	2	1	3	-	
		M	32	17	6	1	1	-	
172	Dülmen, Stadt	Z	44	23	13	2	4	2	-
		W	10	5	5	-	-	-	
		M	34	18	8	2	4	2	
173	Havixbeck	Z	26	11	7	2	6	-	-
		W	8	2	3	-	3	-	
		M	18	9	4	2	3	-	

[illegible]

Noch: 2. Wahlen zu den Vertretungen der
c) Gewählte

Lfd. Nr.	Verwaltungsbezirk	Z = zusammen W = weiblich M = männlich	Gewählte						
			davon						
			DKP	FAMILIE	AFD	AUFBRUCH C	BIG	DIE BÜRGER	PIRATEN
<u>Kreis Borken</u>									
152	Ahaus, Stadt	Z	-	-	-	-	-	-	-
		W	-	-	-	-	-	-	-
		M	-	-	-	-	-	-	-
153	Bocholt, Stadt	Z	-	-	1	-	-	-	-
		W	-	-	-	-	-	-	-
		M	-	-	1	-	-	-	-
154	Borken, Stadt	Z	-	-	-	-	-	-	-
		W	-	-	-	-	-	-	-
		M	-	-	-	-	-	-	-
155	Gescher, Stadt	Z	-	-	-	-	-	-	-
		W	-	-	-	-	-	-	-
		M	-	-	-	-	-	-	-
156	Gronau (Westf.), Stadt	Z	-	-	-	-	-	-	1
		W	-	-	-	-	-	-	-
		M	-	-	-	-	-	-	1
157	Heek	Z	-	-	-	-	-	-	-
		W	-	-	-	-	-	-	-
		M	-	-	-	-	-	-	-
158	Heiden	Z	-	-	-	-	-	-	-
		W	-	-	-	-	-	-	-
		M	-	-	-	-	-	-	-
159	Isselburg, Stadt	Z	-	-	-	-	-	-	-
		W	-	-	-	-	-	-	-
		M	-	-	-	-	-	-	-
160	Legden	Z	-	-	-	-	-	-	-
		W	-	-	-	-	-	-	-
		M	-	-	-	-	-	-	-
161	Raesfeld	Z	-	-	-	-	-	-	-
		W	-	-	-	-	-	-	-
		M	-	-	-	-	-	-	-
162	Reken	Z	-	-	-	-	-	-	-
		W	-	-	-	-	-	-	-
		M	-	-	-	-	-	-	-
163	Rhede, Stadt	Z	-	-	-	-	-	-	-
		W	-	-	-	-	-	-	-
		M	-	-	-	-	-	-	-
164	Schöppingen	Z	-	-	-	-	-	-	-
		W	-	-	-	-	-	-	-
		M	-	-	-	-	-	-	-
165	Stadtlohn, Stadt	Z	-	-	-	-	-	-	-
		W	-	-	-	-	-	-	-
		M	-	-	-	-	-	-	-
166	Südlohn	Z	-	-	-	-	-	-	-
		W	-	-	-	-	-	-	-
		M	-	-	-	-	-	-	-
167	Velen, Stadt	Z	-	-	-	-	-	-	-
		W	-	-	-	-	-	-	-
		M	-	-	-	-	-	-	-
168	Vreden, Stadt	Z	-	-	-	-	-	-	-
		W	-	-	-	-	-	-	-
		M	-	-	-	-	-	-	-
<u>Kreis Coesfeld</u>									
169	Ascheberg	Z	-	-	-	-	-	-	-
		W	-	-	-	-	-	-	-
		M	-	-	-	-	-	-	-
170	Billerbeck, Stadt	Z	-	1	-	-	-	-	-
		W	-	-	-	-	-	-	-
		M	-	1	-	-	-	-	-
171	Coesfeld, Stadt	Z	-	1	-	-	-	-	-
		W	-	-	-	-	-	-	-
		M	-	1	-	-	-	-	-
172	Dülmen, Stadt	Z	-	-	-	-	-	-	-
		W	-	-	-	-	-	-	-
		M	-	-	-	-	-	-	-
173	Havixbeck	Z	-	-	-	-	-	-	-
		W	-	-	-	-	-	-	-
		M	-	-	-	-	-	-	-

kreisangehörigen Gemeinden

Vertreter

Vertreter						Z = zusammen W = weiblich M = männlich	Verwaltungsbezirk	Lfd. Nr.
Wählergruppe					Einzel- bewerber			
1	2	3	4	5				
Kreis Borken								
7 3 4	2 - 2	- - -	- - -	- - -	- - -	Z W M	Ahaus, Stadt	152
4 - 4	1 1 -	- - -	- - -	- - -	- - -	Z W M	Bocholt, Stadt	153
4 1 3	1 - 1	- - -	- - -	- - -	- - -	Z W M	Borken, Stadt	154
5 1 4	- - -	- - -	- - -	- - -	- - -	Z W M	Gescher, Stadt	155
3 - 3	1 - 1	2 - 2	- - -	- - -	- - -	Z W M	Gronau (Westf.), Stadt	156
- - -	- - -	- - -	- - -	- - -	- - -	Z W M	Heek	157
4 - 4	- - -	- - -	- - -	- - -	- - -	Z W M	Heiden	158
- - -	- - -	- - -	- - -	- - -	- - -	Z W M	Isselburg, Stadt	159
7 - 7	- - -	- - -	- - -	- - -	- - -	Z W M	Legden	160
5 2 3	- - -	- - -	- - -	- - -	- - -	Z W M	Raesfeld	161
3 - 3	- - -	- - -	- - -	- - -	- - -	Z W M	Reken	162
- - -	- - -	- - -	- - -	- - -	- - -	Z W M	Rhede, Stadt	163
8 5 3	- - -	- - -	- - -	- - -	- - -	Z W M	Schöppingen	164
8 2 6	- - -	- - -	- - -	- - -	- - -	Z W M	Stadtlohn, Stadt	165
5 1 4	- - -	- - -	- - -	- - -	- - -	Z W M	Südlohn	166
5 - 5	- - -	- - -	- - -	- - -	- - -	Z W M	Velen, Stadt	167
2 - 2	- - -	- - -	- - -	- - -	- - -	Z W M	Vreden, Stadt	168
Kreis Coesfeld								
5 - 5	- - -	- - -	- - -	- - -	- - -	Z W M	Ascheberg	169
- - -	- - -	- - -	- - -	- - -	- - -	Z W M	Billerbeck, Stadt	170
8 3 5	1 - 1	- - -	- - -	- - -	- - -	Z W M	Coesfeld, Stadt	171
- - -	- - -	- - -	- - -	- - -	- - -	Z W M	Dülmen, Stadt	172
- - -	- - -	- - -	- - -	- - -	- - -	Z W M	Havixbeck	173

Noch: 2. Wahlen zu den Vertretungen der
c) Gewählte

Lfd. Nr.	Verwaltungsbezirk	Z = zusammen W = weiblich M = männlich	Gewählte						
			insgesamt	davon					
				CDU	SPD	FDP	GRÜNE	DIE LINKE	NPD
174	Lüdinghausen, Stadt	Z	34	15	8	2	5	-	-
		W	7	4	2	-	-	-	-
		M	27	11	6	2	5	-	-
175	Nordkirchen	Z	28	13	9	1	3	-	-
		W	7	4	2	-	1	-	-
		M	21	9	7	1	2	-	-
176	Nottuln	Z	38	16	8	2	4	1	-
		W	7	3	2	-	-	-	-
		M	31	13	6	2	4	1	-
177	Olfen, Stadt	Z	32	21	6	2	-	-	-
		W	6	4	1	-	-	-	-
		M	26	17	5	2	-	-	-
178	Rosendahl	Z	26	14	3	1	2	-	-
		W	3	2	1	-	-	-	-
		M	23	12	2	1	2	-	-
179	Senden	Z	34	18	7	2	4	-	-
		W	2	1	-	-	1	-	-
		M	32	17	7	2	3	-	-
<u>Kreis Recklinghausen</u>									
180	Castrop-Rauxel, Stadt	Z	50	15	20	2	4	3	-
		W	14	3	5	-	1	2	-
		M	36	12	15	2	3	1	-
181	Datteln, Stadt	Z	38	13	16	1	-	2	-
		W	10	2	5	-	-	1	-
		M	28	11	11	1	-	1	-
182	Dorsten, Stadt	Z	44	21	15	2	3	2	-
		W	6	1	3	-	2	-	-
		M	38	20	12	2	1	2	-
183	Gladbeck, Stadt	Z	46	11	22	1	3	3	-
		W	11	3	7	-	1	-	-
		M	35	8	15	1	2	3	-
184	Haltern am See, Stadt	Z	44	17	13	2	7	-	-
		W	16	3	7	-	5	-	-
		M	28	14	6	2	2	-	-
185	Herten, Stadt	Z	44	12	23	1	2	2	-
		W	15	4	8	-	1	1	-
		M	29	8	15	1	1	1	-
186	Marl, Stadt	Z	48	14	21	1	2	2	-
		W	12	3	7	-	-	1	-
		M	36	11	14	1	2	1	-
187	Oer-Erkenschwick, Stadt	Z	36	9	15	1	3	2	-
		W	14	5	6	-	1	1	-
		M	22	4	9	1	2	1	-
188	Recklinghausen, Stadt	Z	52	19	20	2	5	3	-
		W	13	3	5	-	3	-	-
		M	39	16	15	2	2	3	-
189	Waltrop, Stadt	Z	36	13	13	2	3	2	-
		W	11	4	4	-	2	-	-
		M	25	9	9	2	1	2	-
<u>Kreis Steinfurt</u>									
190	Altenberge	Z	26	14	5	-	5	-	-
		W	9	4	3	-	1	-	-
		M	17	10	2	-	4	-	-
191	Emsdetten, Stadt	Z	46	17	12	1	5	2	-
		W	12	3	6	-	-	1	-
		M	34	14	6	1	5	1	-
192	Greven, Stadt	Z	38	14	12	2	5	2	-
		W	11	4	3	1	2	1	-
		M	27	10	9	1	3	1	-
193	Hörstel, Stadt	Z	34	18	9	1	3	-	-
		W	5	1	2	-	1	-	-
		M	29	17	7	1	2	-	-
194	Hopsten	Z	22	10	5	3	2	-	-
		W	2	1	1	-	-	-	-
		M	20	9	4	3	2	-	-
195	Horstmar, Stadt	Z	22	12	5	-	3	-	-
		W	4	3	-	-	1	-	-
		M	18	9	5	-	2	-	-

Vertreter

Vertreter							Z = zusammen W = weiblich M = männlich	Verwaltungsbezirk	Lfd. Nr.
PETO	PRO NRW	ZENTRUM	REP	Volksab- stimmung	SO!	ÖDP			
-	-	-	-	-	-	-	Z	Lüdinghausen, Stadt	174
-	-	-	-	-	-	-	W		
-	-	-	-	-	-	-	M		
-	-	-	-	-	-	-	Z	Nordkirchen	175
-	-	-	-	-	-	-	W		
-	-	-	-	-	-	-	M		
-	-	-	-	-	-	-	Z	Nottuln	176
-	-	-	-	-	-	-	W		
-	-	-	-	-	-	-	M		
-	-	-	-	-	-	-	Z	Olfen, Stadt	177
-	-	-	-	-	-	-	W		
-	-	-	-	-	-	-	M		
-	-	-	-	-	-	-	Z	Rosendahl	178
-	-	-	-	-	-	-	W		
-	-	-	-	-	-	-	M		
-	-	-	-	-	-	-	Z	Senden	179
-	-	-	-	-	-	-	W		
-	-	-	-	-	-	-	M		
								<u>Kreis Recklinghausen</u>	
-	-	-	-	-	-	-	Z	Castrop-Rauxel, Stadt	180
-	-	-	-	-	-	-	W		
-	-	-	-	-	-	-	M		
-	-	-	-	-	-	-	Z	Datteln, Stadt	181
-	-	-	-	-	-	-	W		
-	-	-	-	-	-	-	M		
-	-	-	-	-	-	-	Z	Dorsten, Stadt	182
-	-	-	-	-	-	-	W		
-	-	-	-	-	-	-	M		
-	-	-	-	-	-	-	Z	Gladbeck, Stadt	183
-	-	-	-	-	-	-	W		
-	-	-	-	-	-	-	M		
-	-	-	-	-	-	-	Z	Haltern am See, Stadt	184
-	-	-	-	-	-	-	W		
-	-	-	-	-	-	-	M		
-	-	-	-	-	-	-	Z	Herten, Stadt	185
-	-	-	-	-	-	-	W		
-	-	-	-	-	-	-	M		
-	-	-	-	-	-	-	Z	Marl, Stadt	186
-	-	-	-	-	-	-	W		
-	-	-	-	-	-	-	M		
-	-	-	-	-	-	-	Z	Oer-Erkenschwick, Stadt	187
-	-	-	-	-	-	-	W		
-	-	-	-	-	-	-	M		
-	-	-	-	-	-	-	Z	Recklinghausen, Stadt	188
-	-	-	-	-	-	-	W		
-	-	-	-	-	-	-	M		
-	-	-	-	-	-	-	Z	Waltrop, Stadt	189
-	-	-	-	-	-	-	W		
-	-	-	-	-	-	-	M		
								<u>Kreis Steinfurt</u>	
-	-	-	-	-	-	-	Z	Altenberge	190
-	-	-	-	-	-	-	W		
-	-	-	-	-	-	-	M		
-	-	-	-	-	-	-	Z	Emsdetten, Stadt	191
-	-	-	-	-	-	-	W		
-	-	-	-	-	-	-	M		
-	-	-	-	-	-	-	Z	Greven, Stadt	192
-	-	-	-	-	-	-	W		
-	-	-	-	-	-	-	M		
-	-	-	-	-	-	-	Z	Hörstel, Stadt	193
-	-	-	-	-	-	-	W		
-	-	-	-	-	-	-	M		
-	-	-	-	-	-	-	Z	Hopsten	194
-	-	-	-	-	-	-	W		
-	-	-	-	-	-	-	M		
-	-	-	-	-	-	-	Z	Horstmar, Stadt	195
-	-	-	-	-	-	-	W		
-	-	-	-	-	-	-	M		

Lfd. Nr.	Verwaltungsbezirk	Z = zusammen W = weiblich M = männlich	Gewählte						
			davon						
			DKP	FAMILIE	AFD	AUFBRUCH C	BIG	DIE BÜRGER	PIRATEN
174	Lüdinghausen, Stadt	Z	-	-	-	-	-	-	-
		W	-	-	-	-	-	-	-
		M	-	-	-	-	-	-	-
175	Nordkirchen	Z	-	-	-	-	-	-	-
		W	-	-	-	-	-	-	-
		M	-	-	-	-	-	-	-
176	Nottuln	Z	-	-	-	-	-	-	-
		W	-	-	-	-	-	-	-
		M	-	-	-	-	-	-	-
177	Olfen, Stadt	Z	-	-	-	-	-	-	-
		W	-	-	-	-	-	-	-
		M	-	-	-	-	-	-	-
178	Rosendahl	Z	-	-	-	-	-	-	-
		W	-	-	-	-	-	-	-
		M	-	-	-	-	-	-	-
179	Senden	Z	-	-	-	-	-	-	-
		W	-	-	-	-	-	-	-
		M	-	-	-	-	-	-	-
	<u>Kreis Recklinghausen</u>								
180	Castrop-Rauxel, Stadt	Z	-	-	-	-	-	-	-
		W	-	-	-	-	-	-	-
		M	-	-	-	-	-	-	-
181	Datteln, Stadt	Z	-	-	-	-	-	-	-
		W	-	-	-	-	-	-	-
		M	-	-	-	-	-	-	-
182	Dorsten, Stadt	Z	-	-	-	-	-	-	-
		W	-	-	-	-	-	-	-
		M	-	-	-	-	-	-	-
183	Gladbeck, Stadt	Z	1	-	-	-	-	-	1
		W	-	-	-	-	-	-	-
		M	1	-	-	-	-	-	1
184	Haltern am See, Stadt	Z	-	-	-	-	-	-	-
		W	-	-	-	-	-	-	-
		M	-	-	-	-	-	-	-
185	Herten, Stadt	Z	-	-	-	-	-	-	-
		W	-	-	-	-	-	-	-
		M	-	-	-	-	-	-	-
186	Marl, Stadt	Z	-	-	-	-	-	-	1
		W	-	-	-	-	-	-	-
		M	-	-	-	-	-	-	1
187	Oer-Erkenschwick, Stadt	Z	-	-	-	-	-	-	-
		W	-	-	-	-	-	-	-
		M	-	-	-	-	-	-	-
188	Recklinghausen, Stadt	Z	-	-	-	-	-	-	-
		W	-	-	-	-	-	-	-
		M	-	-	-	-	-	-	-
189	Waltrop, Stadt	Z	-	-	-	-	-	-	-
		W	-	-	-	-	-	-	-
		M	-	-	-	-	-	-	-
	<u>Kreis Steinfurt</u>								
190	Altenberge	Z	-	-	-	-	-	-	-
		W	-	-	-	-	-	-	-
		M	-	-	-	-	-	-	-
191	Emsdetten, Stadt	Z	-	-	-	-	-	-	-
		W	-	-	-	-	-	-	-
		M	-	-	-	-	-	-	-
192	Greven, Stadt	Z	-	-	-	-	-	-	-
		W	-	-	-	-	-	-	-
		M	-	-	-	-	-	-	-
193	Hörstel, Stadt	Z	-	-	-	-	-	-	-
		W	-	-	-	-	-	-	-
		M	-	-	-	-	-	-	-
194	Hopsten	Z	-	-	-	-	-	-	-
		W	-	-	-	-	-	-	-
		M	-	-	-	-	-	-	-
195	Horstmar, Stadt	Z	-	-	-	-	-	-	-
		W	-	-	-	-	-	-	-
		M	-	-	-	-	-	-	-

kreisangehörigen Gemeinden

Vertreter

Vertreter						Z = zusammen W = weiblich M = männlich	Verwaltungsbezirk	Lfd. Nr.
Wählergruppe					Einzel- bewerber			
1	2	3	4	5				
4 1 3	- - -	- - -	- - -	- - -	- - -	Z W M	Lüdinghausen, Stadt	174
2 - 2	- - -	- - -	- - -	- - -	- - -	Z W M	Nordkirchen	175
7 2 5	- - -	- - -	- - -	- - -	- - -	Z W M	Nottuln	176
3 1 2	- - -	- - -	- - -	- - -	- - -	Z W M	Olfen, Stadt	177
6 - 6	- - -	- - -	- - -	- - -	- - -	Z W M	Rosendahl	178
3 - 3	- - -	- - -	- - -	- - -	- - -	Z W M	Senden	179
<u>Kreis Recklinghausen</u>								
4 2 2	2 1 1	- - -	- - -	- - -	- - -	Z W M	Castrop-Rauxel, Stadt	180
4 2 2	1 - 1	1 - 1	- - -	- - -	- - -	Z W M	Datteln, Stadt	181
1 - 1	- - -	- - -	- - -	- - -	- - -	Z W M	Dorsten, Stadt	182
1 - 1	1 - 1	- - -	1 - 1	1 - 1	- - -	Z W M	Gladbeck, Stadt	183
4 1 3	1 - 1	- - -	- - -	- - -	- - -	Z W M	Haltern am See, Stadt	184
2 - 2	1 1 -	1 - 1	- - -	- - -	- - -	Z W M	Herten, Stadt	185
2 - 2	1 - 1	2 1 1	2 - 2	- - -	- - -	Z W M	Marl, Stadt	186
2 1 1	2 - 2	2 - 2	- - -	- - -	- - -	Z W M	Oer-Erkenschwick, Stadt	187
3 2 1	- - -	- - -	- - -	- - -	- - -	Z W M	Recklinghausen, Stadt	188
2 1 1	1 - 1	- - -	- - -	- - -	- - -	Z W M	Waltrop, Stadt	189
<u>Kreis Steinfurt</u>								
2 1 1	- - -	- - -	- - -	- - -	- - -	Z W M	Altenberge	190
1 1 -	8 1 7	- - -	- - -	- - -	- - -	Z W M	Emsdetten, Stadt	191
2 - 2	1 - 1	- - -	- - -	- - -	- - -	Z W M	Greven, Stadt	192
3 1 2	- - -	- - -	- - -	- - -	- - -	Z W M	Hörstel, Stadt	193
2 - 2	- - -	- - -	- - -	- - -	- - -	Z W M	Hopsten	194
2 - 2	- - -	- - -	- - -	- - -	- - -	Z W M	Horstmar, Stadt	195

Noch: 2. Wahlen zu den Vertretungen der
c) Gewählte

Lfd. Nr.	Verwaltungsbezirk	Z = zusammen W = weiblich M = männlich	Gewählte						
			insgesamt	davon					
				CDU	SPD	FDP	GRÜNE	DIE LINKE	NPD
196	Ibbenbüren, Stadt	Z	44	16	18	2	3	2	-
		W	9	3	4	-	1	1	-
		M	35	13	14	2	2	1	-
197	Ladbergen	Z	22	8	7	3	4	-	-
		W	3	2	-	-	1	-	-
		M	19	6	7	3	3	-	-
198	Laer	Z	20	8	4	2	3	-	-
		W	7	3	1	1	2	-	-
		M	13	5	3	1	1	-	-
199	Lengerich, Stadt	Z	32	11	14	2	5	-	-
		W	11	2	5	1	3	-	-
		M	21	9	9	1	2	-	-
200	Lienen	Z	26	11	9	1	-	-	-
		W	7	2	3	-	-	-	-
		M	19	9	6	1	-	-	-
201	Lotte	Z	26	9	11	2	4	-	-
		W	7	1	5	-	1	-	-
		M	19	8	6	2	3	-	-
202	Metelen	Z	20	11	6	-	-	-	-
		W	5	3	2	-	-	-	-
		M	15	8	4	-	-	-	-
203	Mettingen	Z	26	9	12	1	2	-	-
		W	5	2	2	-	-	-	-
		M	21	7	10	1	2	-	-
204	Neuenkirchen	Z	26	14	7	-	3	-	-
		W	7	2	2	-	2	-	-
		M	19	12	5	-	1	-	-
205	Nordwalde	Z	26	14	6	1	2	-	-
		W	5	2	2	-	-	-	-
		M	21	12	4	1	2	-	-
206	Ochtrup, Stadt	Z	34	12	12	3	2	-	-
		W	8	3	3	-	-	-	-
		M	26	9	9	3	2	-	-
207	Recke	Z	26	12	5	1	-	-	-
		W	4	1	2	-	-	-	-
		M	22	11	3	1	-	-	-
208	Rheine, Stadt	Z	44	21	13	2	4	2	-
		W	12	4	6	-	-	1	-
		M	32	17	7	2	4	1	-
209	Saerbeck	Z	20	10	4	-	2	-	-
		W	5	3	-	-	-	-	-
		M	15	7	4	-	2	-	-
210	Steinfurt, Stadt	Z	46	17	12	3	5	2	-
		W	8	3	1	-	2	1	-
		M	38	14	11	3	3	1	-
211	Tecklenburg, Stadt	Z	26	10	11	1	4	-	-
		W	8	4	2	1	1	-	-
		M	18	6	9	-	3	-	-
212	Westerkappeln	Z	26	8	12	1	3	-	-
		W	8	2	4	-	2	-	-
		M	18	6	8	1	1	-	-
213	Wettringen	Z	22	13	4	1	-	-	-
		W	2	1	1	-	-	-	-
		M	20	12	3	1	-	-	-
Kreis Warendorf									
214	Ahlen, Stadt	Z	44	16	15	2	3	2	-
		W	10	4	3	-	1	-	-
		M	34	12	12	2	2	2	-
215	Beckum, Stadt	Z	38	14	14	2	4	-	-
		W	10	2	4	-	3	-	-
		M	28	12	10	2	1	-	-
216	Beelen	Z	24	7	2	3	2	-	-
		W	5	-	-	1	2	-	-
		M	19	7	2	2	-	-	-
217	Drensteinfurt, Stadt	Z	32	16	7	2	7	-	-
		W	11	3	3	1	4	-	-
		M	21	13	4	1	3	-	-

Noch: 2. Wahlen zu den Vertretungen der
c) Gewählte

Lfd. Nr.	Verwaltungsbezirk	Z = zusammen W = weiblich M = männlich	Gewählte							
			davon							
			DKP	FAMILIE	AFD	AUFBRUCH C	BIG	DIE BÜRGER	PIRATEN	
196	Ibbenbüren, Stadt	Z	-	-	-	-	-	-	-	-
		W	-	-	-	-	-	-	-	-
		M	-	-	-	-	-	-	-	-
197	Ladbergen	Z	-	-	-	-	-	-	-	-
		W	-	-	-	-	-	-	-	-
		M	-	-	-	-	-	-	-	-
198	Laer	Z	-	-	-	-	-	-	-	-
		W	-	-	-	-	-	-	-	-
		M	-	-	-	-	-	-	-	-
199	Lengerich, Stadt	Z	-	-	-	-	-	-	-	-
		W	-	-	-	-	-	-	-	-
		M	-	-	-	-	-	-	-	-
200	Lienen	Z	-	-	-	-	-	-	-	-
		W	-	-	-	-	-	-	-	-
		M	-	-	-	-	-	-	-	-
201	Lotte	Z	-	-	-	-	-	-	-	-
		W	-	-	-	-	-	-	-	-
		M	-	-	-	-	-	-	-	-
202	Metelen	Z	-	-	-	-	-	-	-	-
		W	-	-	-	-	-	-	-	-
		M	-	-	-	-	-	-	-	-
203	Mettingen	Z	-	-	-	-	-	-	-	-
		W	-	-	-	-	-	-	-	-
		M	-	-	-	-	-	-	-	-
204	Neuenkirchen	Z	-	-	-	-	-	-	-	-
		W	-	-	-	-	-	-	-	-
		M	-	-	-	-	-	-	-	-
205	Nordwalde	Z	-	-	-	-	-	-	-	-
		W	-	-	-	-	-	-	-	-
		M	-	-	-	-	-	-	-	-
206	Ochtrup, Stadt	Z	-	-	-	-	-	-	-	-
		W	-	-	-	-	-	-	-	-
		M	-	-	-	-	-	-	-	-
207	Recke	Z	-	-	-	-	-	-	-	-
		W	-	-	-	-	-	-	-	-
		M	-	-	-	-	-	-	-	-
208	Rheine, Stadt	Z	-	-	-	-	-	-	-	-
		W	-	-	-	-	-	-	-	-
		M	-	-	-	-	-	-	-	-
209	Saerbeck	Z	-	-	-	-	-	-	-	-
		W	-	-	-	-	-	-	-	-
		M	-	-	-	-	-	-	-	-
210	Steinfurt, Stadt	Z	-	-	-	-	-	-	-	-
		W	-	-	-	-	-	-	-	-
		M	-	-	-	-	-	-	-	-
211	Tecklenburg, Stadt	Z	-	-	-	-	-	-	-	-
		W	-	-	-	-	-	-	-	-
		M	-	-	-	-	-	-	-	-
212	Westerkappeln	Z	-	-	-	-	-	-	-	-
		W	-	-	-	-	-	-	-	-
		M	-	-	-	-	-	-	-	-
213	Wettringen	Z	-	-	-	-	-	-	-	-
		W	-	-	-	-	-	-	-	-
		M	-	-	-	-	-	-	-	-
<u>Kreis Warendorf</u>										
214	Ahlen, Stadt	Z	-	-	-	-	-	-	-	-
		W	-	-	-	-	-	-	-	-
		M	-	-	-	-	-	-	-	-
215	Beckum, Stadt	Z	-	-	-	-	-	-	-	1
		W	-	-	-	-	-	-	-	-
		M	-	-	-	-	-	-	-	1
216	Beelen	Z	-	-	-	-	-	-	-	-
		W	-	-	-	-	-	-	-	-
		M	-	-	-	-	-	-	-	-
217	Drensteinfurt, Stadt	Z	-	-	-	-	-	-	-	-
		W	-	-	-	-	-	-	-	-
		M	-	-	-	-	-	-	-	-

kreisangehörigen Gemeinden

Vertreter

Vertreter							Z = zusammen W = weiblich M = männlich	Verwaltungsbezirk	Lfd. Nr.
Wählergruppe					Einzel- bewerber				
1	2	3	4	5					
3 - 3	- - -	- - -	- - -	- - -	- - -	Z W M	Ibbenbüren, Stadt	196	
- - -	- - -	- - -	- - -	- - -	- - -	Z W M	Ladbergen	197	
2 - 2	- - -	- - -	- - -	- - -	1 - 1	Z W M	Laer	198	
- - -	- - -	- - -	- - -	- - -	- - -	Z W M	Lengerich, Stadt	199	
5 2 3	- - -	- - -	- - -	- - -	- - -	Z W M	Lienen	200	
- - -	- - -	- - -	- - -	- - -	- - -	Z W M	Lotte	201	
3 - 3	- - -	- - -	- - -	- - -	- - -	Z W M	Metelen	202	
2 1 1	- - -	- - -	- - -	- - -	- - -	Z W M	Mettingen	203	
2 1 1	- - -	- - -	- - -	- - -	- - -	Z W M	Neuenkirchen	204	
3 1 2	- - -	- - -	- - -	- - -	- - -	Z W M	Nordwalde	205	
5 2 3	- - -	- - -	- - -	- - -	- - -	Z W M	Ochtrup, Stadt	206	
8 1 7	- - -	- - -	- - -	- - -	- - -	Z W M	Recke	207	
2 1 1	- - -	- - -	- - -	- - -	- - -	Z W M	Rheine, Stadt	208	
4 2 2	- - -	- - -	- - -	- - -	- - -	Z W M	Saerbeck	209	
4 - 4	3 1 2	- - -	- - -	- - -	- - -	Z W M	Steinfurt, Stadt	210	
- - -	- - -	- - -	- - -	- - -	- - -	Z W M	Tecklenburg, Stadt	211	
2 - 2	- - -	- - -	- - -	- - -	- - -	Z W M	Westerkappeln	212	
4 - 4	- - -	- - -	- - -	- - -	- - -	Z W M	Wettringen	213	
							<u>Kreis Warendorf</u>		
3 1 2	3 1 2	- - -	- - -	- - -	- - -	Z W M	Ahlen, Stadt	214	
3 1 2	- - -	- - -	- - -	- - -	- - -	Z W M	Beckum, Stadt	215	
10 2 8	- - -	- - -	- - -	- - -	- - -	Z W M	Beelen	216	
- - -	- - -	- - -	- - -	- - -	- - -	Z W M	Drensteinfurt, Stadt	217	

Noch: 2. Wahlen zu den Vertretungen der
c) Gewählte

Lfd. Nr.	Verwaltungsbezirk	Z = zusammen W = weiblich M = männlich	Gewählte						
			insgesamt	davon					
				CDU	SPD	FDP	GRÜNE	DIE LINKE	NPD
218	Ennigerloh, Stadt	Z	32	13	10	2	-	-	-
		W	6	2	3	-	-	-	-
		M	26	11	7	2	-	-	-
219	Everswinkel	Z	26	14	5	4	3	-	-
		W	5	3	1	1	-	-	-
		M	21	11	4	3	3	-	-
220	Oelde, Stadt	Z	32	13	9	2	3	-	-
		W	7	1	2	1	3	-	-
		M	25	12	7	1	-	-	-
221	Ostbevern	Z	26	13	5	4	4	-	-
		W	6	2	2	1	1	-	-
		M	20	11	3	3	3	-	-
222	Sassenberg, Stadt	Z	26	13	5	1	2	-	-
		W	-	-	-	-	-	-	-
		M	26	13	5	1	2	-	-
223	Sendenhorst, Stadt	Z	26	12	8	2	-	-	-
		W	5	1	3	-	-	-	-
		M	21	11	5	2	-	-	-
224	Telgte, Stadt	Z	32	14	4	3	11	-	-
		W	13	5	2	1	5	-	-
		M	19	9	2	2	6	-	-
225	Wadersloh	Z	32	18	6	2	-	-	-
		W	6	3	1	-	-	-	-
		M	26	15	5	2	-	-	-
226	Warendorf, Stadt	Z	42	20	10	3	6	-	-
		W	8	3	3	1	1	-	-
		M	34	17	7	2	5	-	-
<u>Kreis Gütersloh</u>									
227	Borgholzhausen, Stadt	Z	28	7	8	3	3	-	-
		W	6	2	2	-	2	-	-
		M	22	5	6	3	1	-	-
228	Gütersloh, Stadt	Z	52	20	15	1	6	2	-
		W	18	6	6	-	3	1	-
		M	34	14	9	1	3	1	-
229	Halle (Westf.), Stadt	Z	38	13	14	1	6	-	-
		W	16	4	9	-	2	-	-
		M	22	9	5	1	4	-	-
230	Harsewinkel, Stadt	Z	32	15	10	-	2	-	-
		W	10	3	3	-	1	-	-
		M	22	12	7	-	1	-	-
231	Herzebrock-Clarholz	Z	34	16	6	1	-	-	-
		W	8	3	2	-	-	-	-
		M	26	13	4	1	-	-	-
232	Langenberg	Z	26	11	3	1	2	-	-
		W	8	5	-	-	1	-	-
		M	18	6	3	1	1	-	-
233	Rheda-Wiedenbrück, Stadt	Z	38	20	9	2	5	1	-
		W	12	6	5	-	1	-	-
		M	26	14	4	2	4	1	-
234	Rietberg, Stadt	Z	38	17	4	1	2	-	-
		W	9	4	1	1	1	-	-
		M	29	13	3	-	1	-	-
235	Schloß Holte-Stukenbrock, Stadt	Z	32	17	6	2	4	-	-
		W	6	4	1	-	1	-	-
		M	26	13	5	2	3	-	-
236	Steinhagen	Z	34	12	15	2	4	-	-
		W	13	3	6	1	2	-	-
		M	21	9	9	1	2	-	-
237	Verl, Stadt	Z	38	22	9	1	4	-	-
		W	11	6	4	-	1	-	-
		M	27	16	5	1	3	-	-
238	Versmold, Stadt	Z	34	13	13	3	3	-	-
		W	12	3	6	1	1	-	-
		M	22	10	7	2	2	-	-
239	Werther (Westf.), Stadt	Z	36	9	13	2	7	-	-
		W	9	3	3	-	2	-	-
		M	27	6	10	2	5	-	-

kreisangehörigen Gemeinden**Vertreter**

Vertreter							Z = zusammen W = weiblich M = männlich	Verwaltungsbezirk	Lfd. Nr.
PETO	PRO NRW	ZENTRUM	REP	Volksab- stimmung	SO!	ÖDP			
-	-	-	-	-	-	-	Z	Ennigerloh, Stadt	218
-	-	-	-	-	-	-	W		
-	-	-	-	-	-	-	M		
-	-	-	-	-	-	-	Z	Everswinkel	219
-	-	-	-	-	-	-	W		
-	-	-	-	-	-	-	M		
-	-	-	-	-	-	-	Z	Oelde, Stadt	220
-	-	-	-	-	-	-	W		
-	-	-	-	-	-	-	M		
-	-	-	-	-	-	-	Z	Ostbevern	221
-	-	-	-	-	-	-	W		
-	-	-	-	-	-	-	M		
-	-	-	-	-	-	-	Z	Sassenberg, Stadt	222
-	-	-	-	-	-	-	W		
-	-	-	-	-	-	-	M		
-	-	-	-	-	-	-	Z	Sendenhorst, Stadt	223
-	-	-	-	-	-	-	W		
-	-	-	-	-	-	-	M		
-	-	-	-	-	-	-	Z	Telgte, Stadt	224
-	-	-	-	-	-	-	W		
-	-	-	-	-	-	-	M		
-	-	-	-	-	-	-	Z	Wadersloh	225
-	-	-	-	-	-	-	W		
-	-	-	-	-	-	-	M		
-	-	-	-	-	-	-	Z	Warendorf, Stadt	226
-	-	-	-	-	-	-	W		
-	-	-	-	-	-	-	M		
								<u>Kreis Gütersloh</u>	
-	-	-	-	-	-	-	Z	Borgholzhausen, Stadt	227
-	-	-	-	-	-	-	W		
-	-	-	-	-	-	-	M		
-	-	-	-	-	-	-	Z	Gütersloh, Stadt	228
-	-	-	-	-	-	-	W		
-	-	-	-	-	-	-	M		
-	-	-	-	-	-	-	Z	Halle (Westf.), Stadt	229
-	-	-	-	-	-	-	W		
-	-	-	-	-	-	-	M		
-	-	-	-	-	-	-	Z	Harsewinkel, Stadt	230
-	-	-	-	-	-	-	W		
-	-	-	-	-	-	-	M		
-	-	-	-	-	-	-	Z	Herzebrock-Clarholz	231
-	-	-	-	-	-	-	W		
-	-	-	-	-	-	-	M		
-	-	-	-	-	-	-	Z	Langenberg	232
-	-	-	-	-	-	-	W		
-	-	-	-	-	-	-	M		
-	-	-	-	-	-	-	Z	Rheda-Wiedenbrück, Stadt	233
-	-	-	-	-	-	-	W		
-	-	-	-	-	-	-	M		
-	-	-	-	-	-	-	Z	Rietberg, Stadt	234
-	-	-	-	-	-	-	W		
-	-	-	-	-	-	-	M		
-	-	-	-	-	-	-	Z	Schloß Holte-Stukenbrock, Stadt	235
-	-	-	-	-	-	-	W		
-	-	-	-	-	-	-	M		
-	-	-	-	-	-	-	Z	Steinhagen	236
-	-	-	-	-	-	-	W		
-	-	-	-	-	-	-	M		
-	-	-	-	-	-	-	Z	Verl, Stadt	237
-	-	-	-	-	-	-	W		
-	-	-	-	-	-	-	M		
-	-	-	-	-	-	-	Z	Versmold, Stadt	238
-	-	-	-	-	-	-	W		
-	-	-	-	-	-	-	M		
-	-	-	-	-	-	-	Z	Werther (Westf.), Stadt	239
-	-	-	-	-	-	-	W		
-	-	-	-	-	-	-	M		

Lfd. Nr.	Verwaltungsbezirk	Z = zusammen W = weiblich M = männlich	Gewählte						
			davon						
			DKP	FAMILIE	AFD	AUFBRUCH C	BIG	DIE BÜRGER	PIRATEN
218	Ennigerloh, Stadt	Z	-	-	-	-	-	-	-
		W	-	-	-	-	-	-	-
		M	-	-	-	-	-	-	-
219	Everswinkel	Z	-	-	-	-	-	-	-
		W	-	-	-	-	-	-	-
		M	-	-	-	-	-	-	-
220	Oelde, Stadt	Z	-	-	-	-	-	-	-
		W	-	-	-	-	-	-	-
		M	-	-	-	-	-	-	-
221	Ostbevern	Z	-	-	-	-	-	-	-
		W	-	-	-	-	-	-	-
		M	-	-	-	-	-	-	-
222	Sassenberg, Stadt	Z	-	-	-	-	-	-	-
		W	-	-	-	-	-	-	-
		M	-	-	-	-	-	-	-
223	Sendenhorst, Stadt	Z	-	-	-	-	-	-	1
		W	-	-	-	-	-	-	-
		M	-	-	-	-	-	-	1
224	Telgte, Stadt	Z	-	-	-	-	-	-	-
		W	-	-	-	-	-	-	-
		M	-	-	-	-	-	-	-
225	Wadersloh	Z	-	-	-	-	-	-	-
		W	-	-	-	-	-	-	-
		M	-	-	-	-	-	-	-
226	Warendorf, Stadt	Z	-	-	-	-	-	-	-
		W	-	-	-	-	-	-	-
		M	-	-	-	-	-	-	-
	<u>Kreis Gütersloh</u>								
227	Borgholzhausen, Stadt	Z	-	-	-	-	-	-	-
		W	-	-	-	-	-	-	-
		M	-	-	-	-	-	-	-
228	Gütersloh, Stadt	Z	-	-	-	-	-	-	-
		W	-	-	-	-	-	-	-
		M	-	-	-	-	-	-	-
229	Halle (Westf.), Stadt	Z	-	-	-	-	-	-	-
		W	-	-	-	-	-	-	-
		M	-	-	-	-	-	-	-
230	Harsewinkel, Stadt	Z	-	-	-	-	-	-	-
		W	-	-	-	-	-	-	-
		M	-	-	-	-	-	-	-
231	Herzebrock-Clarholz	Z	-	-	-	-	-	-	-
		W	-	-	-	-	-	-	-
		M	-	-	-	-	-	-	-
232	Langenberg	Z	-	-	-	-	-	-	-
		W	-	-	-	-	-	-	-
		M	-	-	-	-	-	-	-
233	Rheda-Wiedenbrück, Stadt	Z	-	-	-	-	-	-	-
		W	-	-	-	-	-	-	-
		M	-	-	-	-	-	-	-
234	Rietberg, Stadt	Z	-	-	-	-	-	-	-
		W	-	-	-	-	-	-	-
		M	-	-	-	-	-	-	-
235	Schloß Holte-Stukenbrock, Stadt	Z	-	-	-	-	-	-	-
		W	-	-	-	-	-	-	-
		M	-	-	-	-	-	-	-
236	Steinhagen	Z	-	-	-	-	-	-	-
		W	-	-	-	-	-	-	-
		M	-	-	-	-	-	-	-
237	Verl, Stadt	Z	-	-	-	-	-	-	-
		W	-	-	-	-	-	-	-
		M	-	-	-	-	-	-	-
238	Versmold, Stadt	Z	-	-	-	-	-	-	-
		W	-	-	-	-	-	-	-
		M	-	-	-	-	-	-	-
239	Werther (Westf.), Stadt	Z	-	-	-	-	-	-	-
		W	-	-	-	-	-	-	-
		M	-	-	-	-	-	-	-

kreisangehörigen Gemeinden

Vertreter

Vertreter						Z = zusammen W = weiblich M = männlich	Verwaltungsbezirk	Lfd. Nr.
Wählergruppe					Einzel- bewerber			
1	2	3	4	5				
5 - 5	2 1 1	- - -	- - -	- - -	- - -	Z W M	Ennigerloh, Stadt	218
- - -	- - -	- - -	- - -	- - -	- - -	Z W M	Everswinkel	219
4 - 4	1 - 1	- - -	- - -	- - -	- - -	Z W M	Oelde, Stadt	220
- - -	- - -	- - -	- - -	- - -	- - -	Z W M	Ostbevern	221
5 - 5	- - -	- - -	- - -	- - -	- - -	Z W M	Sassenberg, Stadt	222
3 1 2	- - -	- - -	- - -	- - -	- - -	Z W M	Sendenhorst, Stadt	223
- - -	- - -	- - -	- - -	- - -	- - -	Z W M	Telgte, Stadt	224
6 2 4	- - -	- - -	- - -	- - -	- - -	Z W M	Wadersloh	225
3 - 3	- - -	- - -	- - -	- - -	- - -	Z W M	Warendorf, Stadt	226
<u>Kreis Gütersloh</u>								
7 - 7	- - -	- - -	- - -	- - -	- - -	Z W M	Borgholzhausen, Stadt	227
6 2 4	2 - 2	- - -	- - -	- - -	- - -	Z W M	Gütersloh, Stadt	228
1 - 1	3 1 2	- - -	- - -	- - -	- - -	Z W M	Halle (Westf.), Stadt	229
5 3 2	- - -	- - -	- - -	- - -	- - -	Z W M	Harsewinkel, Stadt	230
8 2 6	3 1 2	- - -	- - -	- - -	- - -	Z W M	Herzebrock-Clarholz	231
9 2 7	- - -	- - -	- - -	- - -	- - -	Z W M	Langenberg	232
1 - 1	- - -	- - -	- - -	- - -	- - -	Z W M	Rheda-Wiedenbrück, Stadt	233
14 2 12	- - -	- - -	- - -	- - -	- - -	Z W M	Rie berg, Stadt	234
3 - 3	- - -	- - -	- - -	- - -	- - -	Z W M	Schloß Holte-Stukenbrock, Stadt	235
1 1 -	- - -	- - -	- - -	- - -	- - -	Z W M	Steinhagen	236
2 - 2	- - -	- - -	- - -	- - -	- - -	Z W M	Verl, Stadt	237
2 1 1	- - -	- - -	- - -	- - -	- - -	Z W M	Versmold, Stadt	238
5 1 4	- - -	- - -	- - -	- - -	- - -	Z W M	Werther (Westf.), Stadt	239

Noch: 2. Wahlen zu den Vertretungen der
c) Gewählte

Lfd. Nr.	Verwaltungsbezirk	Z = zusammen W = weiblich M = männlich	Gewählte						
			insgesamt	davon					
				CDU	SPD	FDP	GRÜNE	DIE LINKE	NPD
<u>Kreis Herford</u>									
240	Bünde, Stadt	Z	40	15	15	2	5	-	-
		W	12	6	4	-	2	-	-
		M	28	9	11	2	3	-	-
241	Enger, Stadt	Z	34	12	15	2	5	-	-
		W	7	1	3	1	2	-	-
		M	27	11	12	1	3	-	-
242	Herford, Stadt	Z	44	17	16	1	5	2	-
		W	12	5	3	-	3	1	-
		M	32	12	13	1	2	1	-
243	Hiddenhausen	Z	32	11	16	1	2	-	-
		W	5	2	3	-	-	-	-
		M	27	9	13	1	2	-	-
244	Kirchlengern	Z	34	15	12	1	3	-	-
		W	9	4	3	1	1	-	-
		M	25	11	9	-	2	-	-
245	Löhne, Stadt	Z	44	15	18	1	4	2	-
		W	10	3	4	-	2	1	-
		M	34	12	14	1	2	1	-
246	Rödinghausen	Z	26	7	14	1	-	-	-
		W	6	2	2	-	-	-	-
		M	20	5	12	1	-	-	-
247	Spenge, Stadt	Z	32	11	12	1	3	-	-
		W	10	3	3	-	2	-	-
		M	22	8	9	1	1	-	-
248	Vlotho, Stadt	Z	34	12	12	3	-	2	-
		W	7	3	1	-	-	1	-
		M	27	9	11	3	-	1	-
<u>Kreis Höxter</u>									
249	Bad Driburg, Stadt	Z	32	17	6	1	3	1	-
		W	7	4	-	1	1	-	-
		M	25	13	6	-	2	1	-
250	Beverungen, Stadt	Z	32	17	9	3	3	-	-
		W	6	2	3	-	1	-	-
		M	26	15	6	3	2	-	-
251	Borgentreich, Stadt	Z	26	15	7	1	2	-	-
		W	2	1	1	-	-	-	-
		M	24	14	6	1	2	-	-
252	Brakel, Stadt	Z	32	17	7	1	2	-	-
		W	6	4	1	-	1	-	-
		M	26	13	6	1	1	-	-
253	Höxter, Stadt	Z	44	17	14	1	3	1	-
		W	10	5	4	-	1	-	-
		M	34	12	10	1	2	1	-
254	Marienmünster, Stadt	Z	22	11	4	-	-	-	-
		W	2	1	1	-	-	-	-
		M	20	10	3	-	-	-	-
255	Nieheim, Stadt	Z	24	11	9	1	-	-	-
		W	1	-	1	-	-	-	-
		M	23	11	8	1	-	-	-
256	Steinheim, Stadt	Z	26	11	8	-	2	-	-
		W	3	1	2	-	-	-	-
		M	23	10	6	-	2	-	-
257	Warburg, Stadt	Z	38	21	8	1	3	1	-
		W	6	1	2	-	2	-	-
		M	32	20	6	1	1	1	-
258	Willebadessen, Stadt	Z	26	15	11	-	-	-	-
		W	6	3	3	-	-	-	-
		M	20	12	8	-	-	-	-
<u>Kreis Lippe</u>									
259	Augustdorf	Z	26	12	8	1	-	-	-
		W	8	3	3	-	-	-	-
		M	18	9	5	1	-	-	-
260	Bad Salzuflen, Stadt	Z	48	17	16	3	4	2	-
		W	18	5	5	1	3	-	-
		M	30	12	11	2	1	2	-

Vertreter							Z = zusammen W = weiblich M = männlich	Verwaltungsbezirk	Lfd. Nr.
PETO	PRO NRW	ZENTRUM	REP	Volksab- stimmung	SO!	ÖDP			
<u>Kreis Herford</u>									
-	-	-	-	-	-	-	Z	Bünde, Stadt	240
-	-	-	-	-	-	-	W		
-	-	-	-	-	-	-	M		
-	-	-	-	-	-	-	Z	Enger, Stadt	241
-	-	-	-	-	-	-	W		
-	-	-	-	-	-	-	M		
-	-	-	-	-	-	-	Z	Herford, Stadt	242
-	-	-	-	-	-	-	W		
-	-	-	-	-	-	-	M		
-	-	-	-	-	-	-	Z	Hiddenhausen	243
-	-	-	-	-	-	-	W		
-	-	-	-	-	-	-	M		
-	-	-	-	-	-	-	Z	Kirchlengern	244
-	-	-	-	-	-	-	W		
-	-	-	-	-	-	-	M		
-	-	-	-	-	-	-	Z	Löhne, Stadt	245
-	-	-	-	-	-	-	W		
-	-	-	-	-	-	-	M		
-	-	-	-	-	-	-	Z	Rödinghausen	246
-	-	-	-	-	-	-	W		
-	-	-	-	-	-	-	M		
-	-	-	-	-	-	-	Z	Spenge, Stadt	247
-	-	-	-	-	-	-	W		
-	-	-	-	-	-	-	M		
-	-	-	-	-	-	-	Z	Vlotho, Stadt	248
-	-	-	-	-	-	-	W		
-	-	-	-	-	-	-	M		
<u>Kreis Höxter</u>									
-	-	-	-	-	-	2	Z	Bad Driburg, Stadt	249
-	-	-	-	-	-	1	W		
-	-	-	-	-	-	1	M		
-	-	-	-	-	-	-	Z	Beverungen, Stadt	250
-	-	-	-	-	-	-	W		
-	-	-	-	-	-	-	M		
-	-	-	-	-	-	-	Z	Borgentreich, Stadt	251
-	-	-	-	-	-	-	W		
-	-	-	-	-	-	-	M		
-	-	-	-	-	-	-	Z	Brakel, Stadt	252
-	-	-	-	-	-	-	W		
-	-	-	-	-	-	-	M		
-	-	-	-	-	-	-	Z	Höxter, Stadt	253
-	-	-	-	-	-	-	W		
-	-	-	-	-	-	-	M		
-	-	-	-	-	-	-	Z	Marienmünster, Stadt	254
-	-	-	-	-	-	-	W		
-	-	-	-	-	-	-	M		
-	-	-	-	-	-	-	Z	Nieheim, Stadt	255
-	-	-	-	-	-	-	W		
-	-	-	-	-	-	-	M		
-	-	-	-	-	-	-	Z	Steinheim, Stadt	256
-	-	-	-	-	-	-	W		
-	-	-	-	-	-	-	M		
-	-	-	-	-	-	-	Z	Warburg, Stadt	257
-	-	-	-	-	-	-	W		
-	-	-	-	-	-	-	M		
-	-	-	-	-	-	-	Z	Willebadessen, Stadt	258
-	-	-	-	-	-	-	W		
-	-	-	-	-	-	-	M		
<u>Kreis Lippe</u>									
-	-	-	-	-	-	-	Z	Augustdorf	259
-	-	-	-	-	-	-	W		
-	-	-	-	-	-	-	M		
-	-	-	-	-	-	-	Z	Bad Salzuflen, Stadt	260
-	-	-	-	-	-	-	W		
-	-	-	-	-	-	-	M		

Noch: 2. Wahlen zu den Vertretungen der
c) Gewählte

Lfd. Nr.	Verwaltungsbezirk	Z = zusammen W = weiblich M = männlich	Gewählte						
			davon						
			DKP	FAMILIE	AFD	AUFBRUCH C	BIG	DIE BÜRGER	PIRATEN
<u>Kreis Herford</u>									
240	Bünde, Stadt	Z	-	-	-	-	-	-	-
		W	-	-	-	-	-	-	-
		M	-	-	-	-	-	-	-
241	Enger, Stadt	Z	-	-	-	-	-	-	-
		W	-	-	-	-	-	-	-
		M	-	-	-	-	-	-	-
242	Herford, Stadt	Z	-	-	-	-	-	-	-
		W	-	-	-	-	-	-	-
		M	-	-	-	-	-	-	-
243	Hiddenhausen	Z	-	-	-	-	-	-	-
		W	-	-	-	-	-	-	-
		M	-	-	-	-	-	-	-
244	Kirchlengern	Z	-	-	-	-	-	-	-
		W	-	-	-	-	-	-	-
		M	-	-	-	-	-	-	-
245	Löhne, Stadt	Z	-	-	-	-	-	-	-
		W	-	-	-	-	-	-	-
		M	-	-	-	-	-	-	-
246	Rödinghausen	Z	-	-	-	-	-	-	-
		W	-	-	-	-	-	-	-
		M	-	-	-	-	-	-	-
247	Spenge, Stadt	Z	-	-	-	-	-	-	-
		W	-	-	-	-	-	-	-
		M	-	-	-	-	-	-	-
248	Vlotho, Stadt	Z	-	-	-	-	-	-	-
		W	-	-	-	-	-	-	-
		M	-	-	-	-	-	-	-
<u>Kreis Höxter</u>									
249	Bad Driburg, Stadt	Z	-	-	-	-	-	-	-
		W	-	-	-	-	-	-	-
		M	-	-	-	-	-	-	-
250	Beverungen, Stadt	Z	-	-	-	-	-	-	-
		W	-	-	-	-	-	-	-
		M	-	-	-	-	-	-	-
251	Borgentreich, Stadt	Z	-	-	-	-	-	-	-
		W	-	-	-	-	-	-	-
		M	-	-	-	-	-	-	-
252	Brakel, Stadt	Z	-	-	-	-	-	-	-
		W	-	-	-	-	-	-	-
		M	-	-	-	-	-	-	-
253	Höxter, Stadt	Z	-	-	-	-	-	-	-
		W	-	-	-	-	-	-	-
		M	-	-	-	-	-	-	-
254	Marienmünster, Stadt	Z	-	-	-	-	-	-	-
		W	-	-	-	-	-	-	-
		M	-	-	-	-	-	-	-
255	Nieheim, Stadt	Z	-	-	-	-	-	-	-
		W	-	-	-	-	-	-	-
		M	-	-	-	-	-	-	-
256	Steinheim, Stadt	Z	-	-	-	-	-	-	-
		W	-	-	-	-	-	-	-
		M	-	-	-	-	-	-	-
257	Warburg, Stadt	Z	-	-	-	-	-	-	-
		W	-	-	-	-	-	-	-
		M	-	-	-	-	-	-	-
258	Willebadessen, Stadt	Z	-	-	-	-	-	-	-
		W	-	-	-	-	-	-	-
		M	-	-	-	-	-	-	-
<u>Kreis Lippe</u>									
259	Augustdorf	Z	-	-	-	-	-	-	-
		W	-	-	-	-	-	-	-
		M	-	-	-	-	-	-	-
260	Bad Salzuflen, Stadt	Z	-	-	-	-	-	-	1
		W	-	-	-	-	-	-	1
		M	-	-	-	-	-	-	-

kreisangehörigen Gemeinden

Vertreter

Vertreter						Z = zusammen W = weiblich M = männlich	Verwaltungsbezirk	Lfd. Nr.
Wählergruppe					Einzel- bewerber			
1	2	3	4	5				
<u>Kreis Herford</u>								
3	-	-	-	-	-	Z	Bünde, Stadt	240
-	-	-	-	-	-	W		
3	-	-	-	-	-	M		
-	-	-	-	-	-	Z	Enger, Stadt	241
-	-	-	-	-	-	W		
-	-	-	-	-	-	M		
1	2	-	-	-	-	Z	Herford, Stadt	242
-	-	-	-	-	-	W		
1	2	-	-	-	-	M		
2	-	-	-	-	-	Z	Hiddenhausen	243
-	-	-	-	-	-	W		
2	-	-	-	-	-	M		
3	-	-	-	-	-	Z	Kirchlengern	244
-	-	-	-	-	-	W		
3	-	-	-	-	-	M		
4	-	-	-	-	-	Z	Löhne, Stadt	245
-	-	-	-	-	-	W		
4	-	-	-	-	-	M		
4	-	-	-	-	-	Z	Rödinghausen	246
2	-	-	-	-	-	W		
2	-	-	-	-	-	M		
5	-	-	-	-	-	Z	Spenge, Stadt	247
2	-	-	-	-	-	W		
3	-	-	-	-	-	M		
5	-	-	-	-	-	Z	Vlotho, Stadt	248
2	-	-	-	-	-	W		
3	-	-	-	-	-	M		
<u>Kreis Höxter</u>								
2	-	-	-	-	-	Z	Bad Driburg, Stadt	249
-	-	-	-	-	-	W		
2	-	-	-	-	-	M		
-	-	-	-	-	-	Z	Beverungen, Stadt	250
-	-	-	-	-	-	W		
-	-	-	-	-	-	M		
-	-	-	-	-	1	Z	Borgentreich, Stadt	251
-	-	-	-	-	-	W		
-	-	-	-	-	1	M		
4	1	-	-	-	-	Z	Brakel, Stadt	252
-	-	-	-	-	-	W		
4	1	-	-	-	-	M		
3	5	-	-	-	-	Z	Höxter, Stadt	253
-	-	-	-	-	-	W		
3	5	-	-	-	-	M		
5	2	-	-	-	-	Z	Marienmünster, Stadt	254
-	-	-	-	-	-	W		
5	2	-	-	-	-	M		
3	-	-	-	-	-	Z	Nieheim, Stadt	255
-	-	-	-	-	-	W		
3	-	-	-	-	-	M		
5	-	-	-	-	-	Z	Steinheim, Stadt	256
-	-	-	-	-	-	W		
5	-	-	-	-	-	M		
4	-	-	-	-	-	Z	Warburg, Stadt	257
1	-	-	-	-	-	W		
3	-	-	-	-	-	M		
-	-	-	-	-	-	Z	Willebadessen, Stadt	258
-	-	-	-	-	-	W		
-	-	-	-	-	-	M		
<u>Kreis Lippe</u>								
5	-	-	-	-	-	Z	Augustdorf	259
2	-	-	-	-	-	W		
3	-	-	-	-	-	M		
3	1	1	-	-	-	Z	Bad Salzuflen, Stadt	260
3	-	-	-	-	-	W		
-	1	1	-	-	-	M		

Noch: 2. Wahlen zu den Vertretungen der
c) Gewählte

Lfd. Nr.	Verwaltungsbezirk	Z = zusammen W = weiblich M = männlich	Gewählte						
			insgesamt	davon					
				CDU	SPD	FDP	GRÜNE	DIE LINKE	NPD
261	Barntrup, Stadt	Z	28	11	12	2	3	-	-
		W	6	1	4	-	1	-	-
		M	22	10	8	2	2	-	-
262	Blomberg, Stadt	Z	32	11	15	1	3	-	-
		W	6	2	3	-	1	-	-
		M	26	9	12	1	2	-	-
263	Detmold, Stadt	Z	46	13	19	2	6	2	-
		W	10	1	6	-	2	1	-
		M	36	12	13	2	4	1	-
264	Dörentrup	Z	26	11	9	2	4	-	-
		W	10	2	5	1	2	-	-
		M	16	9	4	1	2	-	-
265	Extertal	Z	30	9	9	5	-	-	-
		W	4	2	1	1	-	-	-
		M	26	7	8	4	-	-	-
266	Horn-Bad Meinberg, Stadt	Z	32	10	14	1	3	2	-
		W	8	3	2	-	1	1	-
		M	24	7	12	1	2	1	-
267	Kalletal	Z	32	13	14	-	2	-	-
		W	5	1	2	-	1	-	-
		M	27	12	12	-	1	-	-
268	Lage, Stadt	Z	40	14	13	2	5	-	-
		W	10	1	5	2	1	-	-
		M	30	13	8	-	4	-	-
269	Lemgo, Stadt	Z	40	13	12	2	4	2	-
		W	8	2	4	1	1	-	-
		M	32	11	8	1	3	2	-
270	Leopoldshöhe	Z	34	13	16	1	4	-	-
		W	6	1	3	-	2	-	-
		M	28	12	13	1	2	-	-
271	Lügde, Stadt	Z	26	12	8	1	-	-	-
		W	4	3	1	-	-	-	-
		M	22	9	7	1	-	-	-
272	Oerlinghausen, Stadt	Z	38	11	14	4	7	-	-
		W	16	4	4	2	5	-	-
		M	22	7	10	2	2	-	-
273	Schieder-Schwalenberg, Stadt	Z	28	8	10	3	4	-	-
		W	7	1	5	-	1	-	-
		M	21	7	5	3	3	-	-
274	Schlangen	Z	26	10	11	2	3	-	-
		W	8	1	5	1	1	-	-
		M	18	9	6	1	2	-	-
<u>Kreis Minden-Lübbecke</u>									
275	Bad Oeynhausen, Stadt	Z	44	16	14	1	5	2	-
		W	11	4	5	-	1	1	-
		M	33	12	9	1	4	1	-
276	Espelkamp, Stadt	Z	38	22	11	1	2	-	-
		W	5	3	1	1	-	-	-
		M	33	19	10	-	2	-	-
277	Hille	Z	32	12	13	3	2	-	-
		W	6	2	3	-	1	-	-
		M	26	10	10	3	1	-	-
278	Hüllhorst	Z	32	14	14	1	3	-	-
		W	5	1	2	-	2	-	-
		M	27	13	12	1	1	-	-
279	Lübbecke, Stadt	Z	38	11	16	2	3	-	-
		W	3	1	2	-	-	-	-
		M	35	10	14	2	3	-	-
280	Minden, Stadt	Z	60	17	24	2	6	3	-
		W	21	5	9	-	3	1	-
		M	39	12	15	2	3	2	-
281	Petershagen, Stadt	Z	32	15	12	2	2	-	-
		W	7	3	3	-	-	-	-
		M	25	12	9	2	2	-	-
282	Porta Westfalica, Stadt	Z	40	12	19	3	5	-	-
		W	6	1	1	2	2	-	-
		M	34	11	18	1	3	-	-

kreisangehörigen Gemeinden

Vertreter

Vertreter							Z = zusammen W = weiblich M = männlich	Verwaltungsbezirk	Lfd. Nr.
PETO	PRO NRW	ZENTRUM	REP	Volksab- stimmung	SO!	ÖDP			
-	-	-	-	-	-	-	Z	Barntrup, Stadt	261
-	-	-	-	-	-	-	W		
-	-	-	-	-	-	-	M		
-	-	-	-	-	-	-	Z	Blomberg, Stadt	262
-	-	-	-	-	-	-	W		
-	-	-	-	-	-	-	M		
-	-	-	-	-	-	-	Z	Detmold, Stadt	263
-	-	-	-	-	-	-	W		
-	-	-	-	-	-	-	M		
-	-	-	-	-	-	-	Z	Dörentrup	264
-	-	-	-	-	-	-	W		
-	-	-	-	-	-	-	M		
-	-	-	-	-	-	-	Z	Extertal	265
-	-	-	-	-	-	-	W		
-	-	-	-	-	-	-	M		
-	-	-	-	-	-	-	Z	Horn-Bad Meinberg, Stadt	266
-	-	-	-	-	-	-	W		
-	-	-	-	-	-	-	M		
-	-	-	-	-	-	-	Z	Kalletal	267
-	-	-	-	-	-	-	W		
-	-	-	-	-	-	-	M		
-	-	-	-	-	-	-	Z	Lage, Stadt	268
-	-	-	-	-	-	-	W		
-	-	-	-	-	-	-	M		
-	-	-	-	-	-	-	Z	Lemgo, Stadt	269
-	-	-	-	-	-	-	W		
-	-	-	-	-	-	-	M		
-	-	-	-	-	-	-	Z	Leopoldshöhe	270
-	-	-	-	-	-	-	W		
-	-	-	-	-	-	-	M		
-	-	-	-	-	-	-	Z	Lügde, Stadt	271
-	-	-	-	-	-	-	W		
-	-	-	-	-	-	-	M		
-	-	-	-	-	-	-	Z	Oerlinghausen, Stadt	272
-	-	-	-	-	-	-	W		
-	-	-	-	-	-	-	M		
-	-	-	-	-	-	-	Z	Schieder-Schwalenberg, Stadt	273
-	-	-	-	-	-	-	W		
-	-	-	-	-	-	-	M		
-	-	-	-	-	-	-	Z	Schlangen	274
-	-	-	-	-	-	-	W		
-	-	-	-	-	-	-	M		
<u>Kreis Minden-Lübbecke</u>									
-	-	-	-	-	-	-	Z	Bad Oeynhausen, Stadt	275
-	-	-	-	-	-	-	W		
-	-	-	-	-	-	-	M		
-	-	-	-	-	-	-	Z	Espelkamp, Stadt	276
-	-	-	-	-	-	-	W		
-	-	-	-	-	-	-	M		
-	-	-	-	-	-	-	Z	Hille	277
-	-	-	-	-	-	-	W		
-	-	-	-	-	-	-	M		
-	-	-	-	-	-	-	Z	Hüllhorst	278
-	-	-	-	-	-	-	W		
-	-	-	-	-	-	-	M		
-	-	-	-	-	-	-	Z	Lübbecke, Stadt	279
-	-	-	-	-	-	-	W		
-	-	-	-	-	-	-	M		
-	-	-	-	-	-	-	Z	Minden, Stadt	280
-	-	-	-	-	-	-	W		
-	-	-	-	-	-	-	M		
-	-	-	-	-	-	-	Z	Petershagen, Stadt	281
-	-	-	-	-	-	-	W		
-	-	-	-	-	-	-	M		
-	-	-	1	-	-	-	Z	Porta Westfalica, Stadt	282
-	-	-	-	-	-	-	W		
-	-	-	1	-	-	-	M		

Lfd. Nr.	Verwaltungsbezirk	Z = zusammen W = weiblich M = männlich	Gewählte						
			davon						
			DKP	FAMILIE	AFD	AUFBRUCH C	BIG	DIE BÜRGER	PIRATEN
261	Barntrup, Stadt	Z	-	-	-	-	-	-	-
		W	-	-	-	-	-	-	-
		M	-	-	-	-	-	-	-
262	Blomberg, Stadt	Z	-	-	-	-	-	-	-
		W	-	-	-	-	-	-	-
		M	-	-	-	-	-	-	-
263	Detmold, Stadt	Z	-	-	-	1	-	-	-
		W	-	-	-	-	-	-	-
		M	-	-	-	1	-	-	-
264	Dörentrup	Z	-	-	-	-	-	-	-
		W	-	-	-	-	-	-	-
		M	-	-	-	-	-	-	-
265	Extertal	Z	-	-	-	-	-	-	-
		W	-	-	-	-	-	-	-
		M	-	-	-	-	-	-	-
266	Horn-Bad Meinberg, Stadt	Z	-	-	-	-	-	-	-
		W	-	-	-	-	-	-	-
		M	-	-	-	-	-	-	-
267	Kalletal	Z	-	-	-	-	-	-	-
		W	-	-	-	-	-	-	-
		M	-	-	-	-	-	-	-
268	Lage, Stadt	Z	-	-	-	2	-	-	-
		W	-	-	-	-	-	-	-
		M	-	-	-	2	-	-	-
269	Lemgo, Stadt	Z	-	-	-	-	-	-	1
		W	-	-	-	-	-	-	-
		M	-	-	-	-	-	-	1
270	Leopoldshöhe	Z	-	-	-	-	-	-	-
		W	-	-	-	-	-	-	-
		M	-	-	-	-	-	-	-
271	Lügde, Stadt	Z	-	-	-	-	-	-	-
		W	-	-	-	-	-	-	-
		M	-	-	-	-	-	-	-
272	Oerlinghausen, Stadt	Z	-	-	-	-	-	-	-
		W	-	-	-	-	-	-	-
		M	-	-	-	-	-	-	-
273	Schieder-Schwalenberg, Stadt	Z	-	-	-	-	-	-	-
		W	-	-	-	-	-	-	-
		M	-	-	-	-	-	-	-
274	Schlangen	Z	-	-	-	-	-	-	-
		W	-	-	-	-	-	-	-
		M	-	-	-	-	-	-	-
	Kreis Minden-Lübbecke								
275	Bad Oeynhausen, Stadt	Z	-	-	-	-	-	-	-
		W	-	-	-	-	-	-	-
		M	-	-	-	-	-	-	-
276	Espelkamp, Stadt	Z	-	-	-	-	-	-	-
		W	-	-	-	-	-	-	-
		M	-	-	-	-	-	-	-
277	Hille	Z	-	-	-	-	-	-	-
		W	-	-	-	-	-	-	-
		M	-	-	-	-	-	-	-
278	Hüllhorst	Z	-	-	-	-	-	-	-
		W	-	-	-	-	-	-	-
		M	-	-	-	-	-	-	-
279	Lübbecke, Stadt	Z	-	-	-	-	-	-	-
		W	-	-	-	-	-	-	-
		M	-	-	-	-	-	-	-
280	Minden, Stadt	Z	-	-	3	-	-	-	1
		W	-	-	1	-	-	-	-
		M	-	-	2	-	-	-	1
281	Petershagen, Stadt	Z	-	-	-	-	-	-	-
		W	-	-	-	-	-	-	-
		M	-	-	-	-	-	-	-
282	Porta Westfalica, Stadt	Z	-	-	-	-	-	-	-
		W	-	-	-	-	-	-	-
		M	-	-	-	-	-	-	-

kreisangehörigen Gemeinden

Vertreter

Vertreter						Z = zusammen W = weiblich M = männlich	Verwaltungsbezirk	Lfd. Nr.
Wählergruppe					Einzel- bewerber			
1	2	3	4	5				
-	-	-	-	-	-	Z	Barntrup, Stadt	261
-	-	-	-	-	-	W		
-	-	-	-	-	-	M		
2	-	-	-	-	-	Z	Blomberg, Stadt	262
-	-	-	-	-	-	W		
2	-	-	-	-	-	M		
2	1	-	-	-	-	Z	Detmold, Stadt	263
-	-	-	-	-	-	W		
2	1	-	-	-	-	M		
-	-	-	-	-	-	Z	Dörentrup	264
-	-	-	-	-	-	W		
-	-	-	-	-	-	M		
7	-	-	-	-	-	Z	Extertal	265
-	-	-	-	-	-	W		
7	-	-	-	-	-	M		
2	-	-	-	-	-	Z	Horn-Bad Meinberg, Stadt	266
1	-	-	-	-	-	W		
1	-	-	-	-	-	M		
3	-	-	-	-	-	Z	Kalletal	267
1	-	-	-	-	-	W		
2	-	-	-	-	-	M		
2	2	-	-	-	-	Z	Lage, Stadt	268
-	1	-	-	-	-	W		
2	1	-	-	-	-	M		
6	-	-	-	-	-	Z	Lemgo, Stadt	269
-	-	-	-	-	-	W		
6	-	-	-	-	-	M		
-	-	-	-	-	-	Z	Leopoldshöhe	270
-	-	-	-	-	-	W		
-	-	-	-	-	-	M		
5	-	-	-	-	-	Z	Lügde, Stadt	271
-	-	-	-	-	-	W		
5	-	-	-	-	-	M		
2	-	-	-	-	-	Z	Oerlinghausen, Stadt	272
1	-	-	-	-	-	W		
1	-	-	-	-	-	M		
3	-	-	-	-	-	Z	Schieder-Schwalenberg, Stadt	273
-	-	-	-	-	-	W		
3	-	-	-	-	-	M		
-	-	-	-	-	-	Z	Schlangen	274
-	-	-	-	-	-	W		
-	-	-	-	-	-	M		
<u>Kreis Minden-Lübbecke</u>								
4	2	-	-	-	-	Z	Bad Oeynhausen, Stadt	275
-	-	-	-	-	-	W		
4	2	-	-	-	-	M		
2	-	-	-	-	-	Z	Espelkamp, Stadt	276
-	-	-	-	-	-	W		
2	-	-	-	-	-	M		
2	-	-	-	-	-	Z	Hille	277
-	-	-	-	-	-	W		
2	-	-	-	-	-	M		
-	-	-	-	-	-	Z	Hüllhorst	278
-	-	-	-	-	-	W		
-	-	-	-	-	-	M		
4	2	-	-	-	-	Z	Lübbecke, Stadt	279
-	-	-	-	-	-	W		
4	2	-	-	-	-	M		
3	1	-	-	-	-	Z	Minden, Stadt	280
1	1	-	-	-	-	W		
2	-	-	-	-	-	M		
1	-	-	-	-	-	Z	Petershagen, Stadt	281
1	-	-	-	-	-	W		
-	-	-	-	-	-	M		
-	-	-	-	-	-	Z	Porta Westfalica, Stadt	282
-	-	-	-	-	-	W		
-	-	-	-	-	-	M		

Noch: 2. Wahlen zu den Vertretungen der
c) Gewählte

Lfd. Nr.	Verwaltungsbezirk	Z = zusammen W = weiblich M = männlich	Gewählte						
			insgesamt	davon					
				CDU	SPD	FDP	GRÜNE	DIE LINKE	NPD
283	Preußisch Oldendorf, Stadt	Z	26	10	8	-	2	-	-
		W	4	-	3	-	1	-	-
		M	22	10	5	-	1	-	-
284	Rahden, Stadt	Z	36	17	9	2	2	-	-
		W	10	4	3	-	-	-	-
		M	26	13	6	2	2	-	-
285	Stemwede	Z	32	15	9	3	3	-	-
		W	4	2	1	-	1	-	-
		M	28	13	8	3	2	-	-
Kreis Paderborn									
286	Altenbeken	Z	28	13	10	1	3	-	-
		W	7	2	2	-	3	-	-
		M	21	11	8	1	-	-	-
287	Bad Lippspringe, Stadt	Z	42	16	7	3	4	2	-
		W	11	4	1	1	2	1	-
		M	31	12	6	2	2	1	-
288	Borchen	Z	28	12	10	1	3	-	-
		W	4	2	1	-	-	-	-
		M	24	10	9	1	3	-	-
289	Büren, Stadt	Z	38	22	11	3	2	-	-
		W	6	3	3	-	-	-	-
		M	32	19	8	3	2	-	-
290	Delbrück, Stadt	Z	38	24	5	5	4	-	-
		W	8	3	1	2	2	-	-
		M	30	21	4	3	2	-	-
291	Hövelhof	Z	34	22	6	2	4	-	-
		W	6	3	2	-	1	-	-
		M	28	19	4	2	3	-	-
292	Lichtenau, Stadt	Z	26	14	8	2	2	-	-
		W	5	3	1	-	1	-	-
		M	21	11	7	2	1	-	-
293	Paderborn, Stadt	Z	64	30	14	3	9	-	-
		W	24	9	7	-	5	-	-
		M	40	21	7	3	4	-	-
294	Salzkotten, Stadt	Z	38	21	8	3	4	2	-
		W	9	4	2	1	2	-	-
		M	29	17	6	2	2	2	-
295	Bad Wünnenberg, Stadt	Z	32	19	11	2	-	-	-
		W	9	5	4	-	-	-	-
		M	23	14	7	2	-	-	-
Ennepe-Ruhr-Kreis									
296	Breckerfeld, Stadt	Z	30	14	7	2	4	-	-
		W	5	1	2	-	1	-	-
		M	25	13	5	2	3	-	-
297	Ennepetal, Stadt	Z	42	11	16	2	4	2	-
		W	12	5	4	-	1	1	-
		M	30	6	12	2	3	1	-
298	Gevelsberg, Stadt	Z	42	8	26	-	3	2	-
		W	12	1	8	-	1	1	-
		M	30	7	18	-	2	1	-
299	Hattingen, Stadt	Z	46	15	19	2	6	3	-
		W	14	3	8	-	3	-	-
		M	32	12	11	2	3	3	-
300	Herdecke, Stadt	Z	38	11	16	3	5	3	-
		W	12	3	5	-	2	2	-
		M	26	8	11	3	3	1	-
301	Schwelm, Stadt	Z	38	11	12	3	3	2	-
		W	11	2	5	-	1	1	-
		M	27	9	7	3	2	1	-
302	Sprockhövel, Stadt	Z	40	12	16	3	5	1	-
		W	7	2	1	1	2	-	-
		M	33	10	15	2	3	1	-
303	Wetter (Ruhr), Stadt	Z	36	8	17	2	5	-	-
		W	10	1	5	1	2	-	-
		M	26	7	12	1	3	-	-
304	Witten, Stadt	Z	72	17	25	2	9	4	-
		W	17	2	7	-	5	1	-
		M	55	15	18	2	4	3	-

kreisangehörigen Gemeinden

Vertreter

Vertreter							Z = zusammen W = weiblich M = männlich	Verwaltungsbezirk	Lfd. Nr.
PETO	PRO NRW	ZENTRUM	REP	Volksab- stimmung	SO!	ÖDP			
-	-	-	-	-	-	-	Z	Preußisch Oldendorf, Stadt	283
-	-	-	-	-	-	-	W		
-	-	-	-	-	-	-	M		
-	-	-	-	-	-	-	Z	Rahden, Stadt	284
-	-	-	-	-	-	-	W		
-	-	-	-	-	-	-	M		
-	-	-	-	-	-	-	Z	Sternwede	285
-	-	-	-	-	-	-	W		
-	-	-	-	-	-	-	M		
<u>Kreis Paderborn</u>									
-	-	-	-	-	-	-	Z	Altenbeken	286
-	-	-	-	-	-	-	W		
-	-	-	-	-	-	-	M		
-	-	-	-	-	-	-	Z	Bad Lippspringe, Stadt	287
-	-	-	-	-	-	-	W		
-	-	-	-	-	-	-	M		
-	-	-	-	-	-	-	Z	Borchen	288
-	-	-	-	-	-	-	W		
-	-	-	-	-	-	-	M		
-	-	-	-	-	-	-	Z	Büren, Stadt	289
-	-	-	-	-	-	-	W		
-	-	-	-	-	-	-	M		
-	-	-	-	-	-	-	Z	Delbrück, Stadt	290
-	-	-	-	-	-	-	W		
-	-	-	-	-	-	-	M		
-	-	-	-	-	-	-	Z	Hövelhof	291
-	-	-	-	-	-	-	W		
-	-	-	-	-	-	-	M		
-	-	-	-	-	-	-	Z	Lichtenau, Stadt	292
-	-	-	-	-	-	-	W		
-	-	-	-	-	-	-	M		
-	-	-	-	-	-	-	Z	Paderborn, Stadt	293
-	-	-	-	-	-	-	W		
-	-	-	-	-	-	-	M		
-	-	-	-	-	-	-	Z	Salzkotten, Stadt	294
-	-	-	-	-	-	-	W		
-	-	-	-	-	-	-	M		
-	-	-	-	-	-	-	Z	Bad Wünnenberg, Stadt	295
-	-	-	-	-	-	-	W		
-	-	-	-	-	-	-	M		
<u>Ennepe-Ruhr-Kreis</u>									
-	-	-	-	-	-	-	Z	Breckerfeld, Stadt	296
-	-	-	-	-	-	-	W		
-	-	-	-	-	-	-	M		
-	-	-	-	-	-	-	Z	Ennepetal, Stadt	297
-	-	-	-	-	-	-	W		
-	-	-	-	-	-	-	M		
-	-	-	-	-	-	-	Z	Gevelsberg, Stadt	298
-	-	-	-	-	-	-	W		
-	-	-	-	-	-	-	M		
-	-	-	-	-	-	-	Z	Hattingen, Stadt	299
-	-	-	-	-	-	-	W		
-	-	-	-	-	-	-	M		
-	-	-	-	-	-	-	Z	Herdecke, Stadt	300
-	-	-	-	-	-	-	W		
-	-	-	-	-	-	-	M		
-	-	-	-	-	-	-	Z	Schwelm, Stadt	301
-	-	-	-	-	-	-	W		
-	-	-	-	-	-	-	M		
-	-	-	-	-	-	-	Z	Sprockhövel, Stadt	302
-	-	-	-	-	-	-	W		
-	-	-	-	-	-	-	M		
-	-	-	-	-	-	-	Z	Wetter (Ruhr), Stadt	303
-	-	-	-	-	-	-	W		
-	-	-	-	-	-	-	M		
-	2	-	-	-	-	-	Z	Witten, Stadt	304
-	1	-	-	-	-	-	W		
-	1	-	-	-	-	-	M		

Lfd. Nr.	Verwaltungsbezirk	Z = zusammen W = weiblich M = männlich	Gewählte						
			davon						
			DKP	FAMILIE	AFD	AUFBRUCH C	BIG	DIE BÜRGER	PIRATEN
283	Preußisch Oldendorf, Stadt	Z	-	-	-	-	-	-	-
		W	-	-	-	-	-	-	-
		M	-	-	-	-	-	-	-
284	Rahden, Stadt	Z	-	-	-	-	-	-	-
		W	-	-	-	-	-	-	-
		M	-	-	-	-	-	-	-
285	Stemwede	Z	-	-	-	-	-	-	-
		W	-	-	-	-	-	-	-
		M	-	-	-	-	-	-	-
	<u>Kreis Paderborn</u>								
286	Altenbeken	Z	-	-	-	-	-	-	-
		W	-	-	-	-	-	-	-
		M	-	-	-	-	-	-	-
287	Bad Lippspringe, Stadt	Z	-	-	-	-	-	-	-
		W	-	-	-	-	-	-	-
		M	-	-	-	-	-	-	-
288	Borchen	Z	-	-	-	-	-	-	-
		W	-	-	-	-	-	-	-
		M	-	-	-	-	-	-	-
289	Büren, Stadt	Z	-	-	-	-	-	-	-
		W	-	-	-	-	-	-	-
		M	-	-	-	-	-	-	-
290	Delbrück, Stadt	Z	-	-	-	-	-	-	-
		W	-	-	-	-	-	-	-
		M	-	-	-	-	-	-	-
291	Hövelhof	Z	-	-	-	-	-	-	-
		W	-	-	-	-	-	-	-
		M	-	-	-	-	-	-	-
292	Lichtenau, Stadt	Z	-	-	-	-	-	-	-
		W	-	-	-	-	-	-	-
		M	-	-	-	-	-	-	-
293	Paderborn, Stadt	Z	-	-	2	-	-	-	1
		W	-	-	1	-	-	-	-
		M	-	-	1	-	-	-	1
294	Salzkotten, Stadt	Z	-	-	-	-	-	-	-
		W	-	-	-	-	-	-	-
		M	-	-	-	-	-	-	-
295	Bad Wünnenberg, Stadt	Z	-	-	-	-	-	-	-
		W	-	-	-	-	-	-	-
		M	-	-	-	-	-	-	-
	<u>Ennepe-Ruhr-Kreis</u>								
296	Breckerfeld, Stadt	Z	-	-	-	-	-	-	-
		W	-	-	-	-	-	-	-
		M	-	-	-	-	-	-	-
297	Ennepetal, Stadt	Z	-	-	2	-	-	-	1
		W	-	-	-	-	-	-	-
		M	-	-	2	-	-	-	1
298	Gevensberg, Stadt	Z	-	-	-	-	-	-	-
		W	-	-	-	-	-	-	-
		M	-	-	-	-	-	-	-
299	Hattingen, Stadt	Z	-	-	-	-	-	-	1
		W	-	-	-	-	-	-	-
		M	-	-	-	-	-	-	1
300	Herdecke, Stadt	Z	-	-	-	-	-	-	-
		W	-	-	-	-	-	-	-
		M	-	-	-	-	-	-	-
301	Schwelm, Stadt	Z	-	-	-	-	-	4	-
		W	-	-	-	-	-	1	-
		M	-	-	-	-	-	3	-
302	Sprockhövel, Stadt	Z	-	-	-	-	-	-	1
		W	-	-	-	-	-	-	-
		M	-	-	-	-	-	-	1
303	Wetter (Ruhr), Stadt	Z	-	-	2	-	-	-	-
		W	-	-	-	-	-	-	-
		M	-	-	2	-	-	-	-
304	Witten, Stadt	Z	-	-	-	-	-	-	2
		W	-	-	-	-	-	-	-
		M	-	-	-	-	-	-	2

kreisangehörigen Gemeinden

Vertreter

Vertreter						Z = zusammen W = weiblich M = männlich	Verwaltungsbezirk	Lfd. Nr.
Wählergruppe					Einzel- bewerber			
1	2	3	4	5				
2 - 2	3 - 3	1 - 1	- - -	- - -	- - -	Z W M	Preußisch Oldendorf, Stadt	283
6 3 3	- - -	- - -	- - -	- - -	- - -	Z W M	Rahden, Stadt	284
2 - 2	- - -	- - -	- - -	- - -	- - -	Z W M	Stemwede	285
<u>Kreis Paderborn</u>								
1 - 1	- - -	- - -	- - -	- - -	- - -	Z W M	Altenbeken	286
10 2 8	- - -	- - -	- - -	- - -	- - -	Z W M	Bad Lippspringe, Stadt	287
1 1 -	1 - 1	- - -	- - -	- - -	- - -	Z W M	Borchen	288
- - -	- - -	- - -	- - -	- - -	- - -	Z W M	Büren, Stadt	289
- - -	- - -	- - -	- - -	- - -	- - -	Z W M	Delbrück, Stadt	290
- - -	- - -	- - -	- - -	- - -	- - -	Z W M	Hövelhof	291
- - -	- - -	- - -	- - -	- - -	- - -	Z W M	Lichtenau, Stadt	292
2 1 1	3 1 2	- - -	- - -	- - -	- - -	Z W M	Paderborn, Stadt	293
- - -	- - -	- - -	- - -	- - -	- - -	Z W M	Salzkotten, Stadt	294
- - -	- - -	- - -	- - -	- - -	- - -	Z W M	Bad Wünnenberg, Stadt	295
<u>Ennepe-Ruhr-Kreis</u>								
3 1 2	- - -	- - -	- - -	- - -	- - -	Z W M	Breckerfeld, Stadt	296
4 1 3	- - -	- - -	- - -	- - -	- - -	Z W M	Ennepetal, Stadt	297
3 1 2	- - -	- - -	- - -	- - -	- - -	Z W M	Gevensberg, Stadt	298
- - -	- - -	- - -	- - -	- - -	- - -	Z W M	Hattingen, Stadt	299
- - -	- - -	- - -	- - -	- - -	- - -	Z W M	Herdecke, Stadt	300
3 1 2	- - -	- - -	- - -	- - -	- - -	Z W M	Schwelm, Stadt	301
2 1 1	- - -	- - -	- - -	- - -	- - -	Z W M	Sprockhövel, Stadt	302
1 1 -	1 - 1	- - -	- - -	- - -	- - -	Z W M	Wetter (Ruhr), Stadt	303
7 1 6	2 - 2	1 - 1	1 - 1	- - -	- - -	Z W M	Witten, Stadt	304

Noch: 2. Wahlen zu den Vertretungen der
c) Gewählte

Lfd. Nr.	Verwaltungsbezirk	Z = zusammen W = weiblich M = männlich	Gewählte						
			insgesamt	davon					
				CDU	SPD	FDP	GRÜNE	DIE LINKE	NPD
<u>Hochsauerlandkreis</u>									
305	Arnsberg, Stadt	Z	48	22	14	3	4	2	-
		W	11	6	2	1	2	-	-
		M	37	16	12	2	2	2	-
306	Bestwig	Z	28	16	11	-	-	-	-
		W	4	2	2	-	-	-	-
		M	24	14	9	-	-	-	-
307	Brilon, Stadt	Z	38	19	14	2	-	1	-
		W	9	4	3	1	-	-	-
		M	29	15	11	1	-	1	-
308	Eslohe (Sauerland)	Z	32	20	7	5	-	-	-
		W	6	3	2	1	-	-	-
		M	26	17	5	4	-	-	-
309	Hallenberg, Stadt	Z	20	15	2	-	-	-	-
		W	4	4	-	-	-	-	-
		M	16	11	2	-	-	-	-
310	Marsberg, Stadt	Z	34	15	13	-	2	1	-
		W	4	3	1	-	-	-	-
		M	30	12	12	-	2	1	-
311	Medebach, Stadt	Z	26	17	3	2	-	-	-
		W	4	2	1	-	-	-	-
		M	22	15	2	2	-	-	-
312	Meschede, Stadt	Z	38	19	10	2	2	-	-
		W	10	3	3	1	1	-	-
		M	28	16	7	1	1	-	-
313	Olsberg, Stadt	Z	32	18	11	-	3	-	-
		W	6	4	1	-	1	-	-
		M	26	14	10	-	2	-	-
314	Schmallenberg, Stadt	Z	38	21	4	-	3	-	-
		W	3	2	-	-	1	-	-
		M	35	19	4	-	2	-	-
315	Sundern (Sauerland), Stadt	Z	40	18	9	4	3	1	-
		W	7	3	3	1	-	-	-
		M	33	15	6	3	3	1	-
316	Winterberg, Stadt	Z	32	17	13	2	-	-	-
		W	1	1	-	-	-	-	-
		M	31	16	13	2	-	-	-
<u>Märkischer Kreis</u>									
317	Altena, Stadt	Z	32	15	9	1	4	2	-
		W	9	4	2	-	3	-	-
		M	23	11	7	1	1	2	-
318	Balve, Stadt	Z	32	18	5	-	-	-	-
		W	2	-	2	-	-	-	-
		M	30	18	3	-	-	-	-
319	Halver, Stadt	Z	34	11	10	2	5	-	-
		W	10	4	3	-	1	-	-
		M	24	7	7	2	4	-	-
320	Hemer, Stadt	Z	42	20	11	2	-	1	-
		W	12	4	5	1	-	-	-
		M	30	16	6	1	-	1	-
321	Herscheid	Z	22	9	8	1	1	-	-
		W	5	3	1	-	1	-	-
		M	17	6	7	1	-	-	-
322	Iserlohn, Stadt	Z	50	20	16	2	3	4	-
		W	11	4	5	-	2	-	-
		M	39	16	11	2	1	4	-
323	Kierspe, Stadt	Z	36	13	10	2	3	-	-
		W	9	3	5	-	-	-	-
		M	27	10	5	2	3	-	-
324	Lüdenscheid, Stadt	Z	48	16	21	2	4	2	1
		W	21	8	9	-	3	-	-
		M	27	8	12	2	1	2	1
325	Meinerzhagen, Stadt	Z	38	17	9	4	3	1	-
		W	10	3	4	1	-	-	-
		M	28	14	5	3	3	1	-
326	Menden (Sauerland), Stadt	Z	48	22	13	3	6	2	-
		W	12	4	5	1	2	-	-
		M	36	18	8	2	4	2	-

[illegible]

Noch: 2. Wahlen zu den Vertretungen der
c) Gewählte

Lfd. Nr.	Verwaltungsbezirk	Z = zusammen W = weiblich M = männlich	Gewählte						
			davon						
			DKP	FAMILIE	AFD	AUFBRUCH C	BIG	DIE BÜRGER	PIRATEN
<u>Hochsauerlandkreis</u>									
305	Arnsberg, Stadt	Z	-	-	2	-	-	-	1
		W	-	-	-	-	-	-	-
		M	-	-	2	-	-	-	1
306	Bestwig	Z	-	-	-	-	-	-	1
		W	-	-	-	-	-	-	-
		M	-	-	-	-	-	-	1
307	Brilon, Stadt	Z	-	-	-	-	-	-	-
		W	-	-	-	-	-	-	-
		M	-	-	-	-	-	-	-
308	Eslohe (Sauerland)	Z	-	-	-	-	-	-	-
		W	-	-	-	-	-	-	-
		M	-	-	-	-	-	-	-
309	Hallenberg, Stadt	Z	-	-	-	-	-	-	-
		W	-	-	-	-	-	-	-
		M	-	-	-	-	-	-	-
310	Marsberg, Stadt	Z	-	-	-	-	-	-	-
		W	-	-	-	-	-	-	-
		M	-	-	-	-	-	-	-
311	Medebach, Stadt	Z	-	-	-	-	-	-	-
		W	-	-	-	-	-	-	-
		M	-	-	-	-	-	-	-
312	Meschede, Stadt	Z	-	-	-	-	-	-	-
		W	-	-	-	-	-	-	-
		M	-	-	-	-	-	-	-
313	Olsberg, Stadt	Z	-	-	-	-	-	-	-
		W	-	-	-	-	-	-	-
		M	-	-	-	-	-	-	-
314	Schmallenberg, Stadt	Z	-	-	-	-	-	-	-
		W	-	-	-	-	-	-	-
		M	-	-	-	-	-	-	-
315	Sundern (Sauerland), Stadt	Z	-	-	-	-	-	-	-
		W	-	-	-	-	-	-	-
		M	-	-	-	-	-	-	-
316	Winterberg, Stadt	Z	-	-	-	-	-	-	-
		W	-	-	-	-	-	-	-
		M	-	-	-	-	-	-	-
<u>Märkischer Kreis</u>									
317	Altena, Stadt	Z	-	-	-	-	-	-	-
		W	-	-	-	-	-	-	-
		M	-	-	-	-	-	-	-
318	Balve, Stadt	Z	-	-	-	-	-	-	-
		W	-	-	-	-	-	-	-
		M	-	-	-	-	-	-	-
319	Halver, Stadt	Z	-	-	-	-	-	-	-
		W	-	-	-	-	-	-	-
		M	-	-	-	-	-	-	-
320	Hemer, Stadt	Z	-	-	-	-	-	-	-
		W	-	-	-	-	-	-	-
		M	-	-	-	-	-	-	-
321	Herscheid	Z	-	-	-	-	-	-	-
		W	-	-	-	-	-	-	-
		M	-	-	-	-	-	-	-
322	Iserlohn, Stadt	Z	-	-	3	-	-	-	1
		W	-	-	-	-	-	-	-
		M	-	-	3	-	-	-	1
323	Kierspe, Stadt	Z	-	-	-	-	-	-	-
		W	-	-	-	-	-	-	-
		M	-	-	-	-	-	-	-
324	Lüdenscheid, Stadt	Z	-	-	-	-	-	-	-
		W	-	-	-	-	-	-	-
		M	-	-	-	-	-	-	-
325	Meinerzhagen, Stadt	Z	-	-	-	-	-	-	1
		W	-	-	-	-	-	-	-
		M	-	-	-	-	-	-	1
326	Menden (Sauerland), Stadt	Z	-	-	-	-	-	-	-
		W	-	-	-	-	-	-	-
		M	-	-	-	-	-	-	-

kreisangehörigen Gemeinden

Vertreter

Vertreter					Z = zusammen W = weiblich M = männlich	Verwaltungsbezirk	Lfd. Nr.
Wählergruppe							
1	2	3	4	5			

Hochsauerlandkreis

-	-	-	-	-	-	Z	Arnsberg, Stadt	305
-	-	-	-	-	-	W		
-	-	-	-	-	-	M		
-	-	-	-	-	-	Z	Bestwig	306
-	-	-	-	-	-	W		
-	-	-	-	-	-	M		
2	-	-	-	-	-	Z	Brilon, Stadt	307
1	-	-	-	-	-	W		
1	-	-	-	-	-	M		
-	-	-	-	-	-	Z	Eslohe (Sauerland)	308
-	-	-	-	-	-	W		
-	-	-	-	-	-	M		
3	-	-	-	-	-	Z	Hallenberg, Stadt	309
-	-	-	-	-	-	W		
3	-	-	-	-	-	M		
3	-	-	-	-	-	Z	Marsberg, Stadt	310
-	-	-	-	-	-	W		
3	-	-	-	-	-	M		
4	-	-	-	-	-	Z	Medebach, Stadt	311
1	-	-	-	-	-	W		
3	-	-	-	-	-	M		
4	1	-	-	-	-	Z	Meschede, Stadt	312
2	-	-	-	-	-	W		
2	1	-	-	-	-	M		
-	-	-	-	-	-	Z	Olsberg, Stadt	313
-	-	-	-	-	-	W		
-	-	-	-	-	-	M		
5	5	-	-	-	-	Z	Schmallenberg, Stadt	314
-	-	-	-	-	-	W		
5	5	-	-	-	-	M		
5	-	-	-	-	-	Z	Sundern (Sauerland), Stadt	315
-	-	-	-	-	-	W		
5	-	-	-	-	-	M		
-	-	-	-	-	-	Z	Winterberg, Stadt	316
-	-	-	-	-	-	W		
-	-	-	-	-	-	M		

Märkischer Kreis

1	-	-	-	-	-	Z	Altena, Stadt	317
-	-	-	-	-	-	W		
1	-	-	-	-	-	M		
9	-	-	-	-	-	Z	Balve, Stadt	318
-	-	-	-	-	-	W		
9	-	-	-	-	-	M		
6	-	-	-	-	-	Z	Halver, Stadt	319
2	-	-	-	-	-	W		
4	-	-	-	-	-	M		
4	4	-	-	-	-	Z	Hemer, Stadt	320
-	2	-	-	-	-	W		
4	2	-	-	-	-	M		
3	-	-	-	-	-	Z	Herscheid	321
-	-	-	-	-	-	W		
3	-	-	-	-	-	M		
1	-	-	-	-	-	Z	Iserlohn, Stadt	322
-	-	-	-	-	-	W		
1	-	-	-	-	-	M		
6	2	-	-	-	-	Z	Kierspe, Stadt	323
1	-	-	-	-	-	W		
5	2	-	-	-	-	M		
2	-	-	-	-	-	Z	Lüdenscheid, Stadt	324
1	-	-	-	-	-	W		
1	-	-	-	-	-	M		
3	-	-	-	-	-	Z	Meinerzhagen, Stadt	325
2	-	-	-	-	-	W		
1	-	-	-	-	-	M		
1	1	-	-	-	-	Z	Menden (Sauerland), Stadt	326
-	-	-	-	-	-	W		
1	1	-	-	-	-	M		

Noch: 2. Wahlen zu den Vertretungen der
c) Gewählte

Lfd. Nr.	Verwaltungsbezirk	Z = zusammen W = weiblich M = männlich	Gewählte						
			insgesamt	davon					
				CDU	SPD	FDP	GRÜNE	DIE LINKE	NPD
327	Nachrodt-Wiblingwerde	Z	22	8	9	-	-	-	-
		W	7	2	3	-	-	-	-
		M	15	6	6	-	-	-	-
328	Neuenrade, Stadt	Z	32	20	6	1	1	-	-
		W	6	3	1	1	-	-	-
		M	26	17	5	-	1	-	-
329	Plettenberg, Stadt	Z	36	13	15	3	1	-	-
		W	7	3	3	-	1	-	-
		M	29	10	12	3	-	-	-
330	Schalksmühle	Z	28	6	7	3	-	-	-
		W	6	1	2	-	-	-	-
		M	22	5	5	3	-	-	-
331	Werdohl, Stadt	Z	32	13	12	2	-	-	-
		W	6	2	4	-	-	-	-
		M	26	11	8	2	-	-	-
<u>Kreis Olpe</u>									
332	Attendorn, Stadt	Z	38	15	18	1	1	-	-
		W	8	5	3	-	-	-	-
		M	30	10	15	1	1	-	-
333	Drolshagen, Stadt	Z	26	12	5	-	-	-	-
		W	6	3	1	-	-	-	-
		M	20	9	4	-	-	-	-
334	Finnentrop	Z	34	21	6	-	-	-	-
		W	8	5	1	-	-	-	-
		M	26	16	5	-	-	-	-
335	Kirchhundem	Z	26	14	5	-	2	-	-
		W	3	-	1	-	2	-	-
		M	23	14	4	-	-	-	-
336	Lennestadt, Stadt	Z	38	20	11	-	4	-	-
		W	7	3	-	-	2	-	-
		M	31	17	11	-	2	-	-
337	Olpe, Stadt	Z	42	20	7	3	3	-	-
		W	3	3	-	-	-	-	-
		M	39	17	7	3	3	-	-
338	Wenden	Z	34	19	8	-	3	-	-
		W	7	3	2	-	1	-	-
		M	27	16	6	-	2	-	-
<u>Kreis Siegen-Wittgenstein</u>									
339	Bad Berleburg, Stadt	Z	32	13	13	1	2	1	-
		W	7	2	4	-	1	-	-
		M	25	11	9	1	1	1	-
340	Burbach	Z	32	19	10	-	3	-	-
		W	4	2	1	-	1	-	-
		M	28	17	9	-	2	-	-
341	Erndtebrück	Z	22	8	8	3	-	-	-
		W	3	-	2	1	-	-	-
		M	19	8	6	2	-	-	-
342	Freudenberg, Stadt	Z	34	12	14	2	3	-	-
		W	7	2	3	1	1	-	-
		M	27	10	11	1	2	-	-
343	Hilchenbach, Stadt	Z	40	8	15	3	5	-	-
		W	10	-	3	1	3	-	-
		M	30	8	12	2	2	-	-
344	Kreuztal, Stadt	Z	38	11	19	2	4	-	-
		W	11	3	6	-	2	-	-
		M	27	8	13	2	2	-	-
345	Bad Laasphe, Stadt	Z	32	12	13	4	3	-	-
		W	9	2	5	-	2	-	-
		M	23	10	8	4	1	-	-
346	Netphen, Stadt	Z	34	15	10	1	2	1	-
		W	7	3	3	-	1	-	-
		M	27	12	7	1	1	1	-
347	Neunkirchen	Z	28	10	10	2	2	-	-
		W	8	2	4	-	1	-	-
		M	20	8	6	2	1	-	-
348	Siegen, Stadt	Z	66	23	19	4	8	4	-
		W	23	7	9	-	4	1	-
		M	43	16	10	4	4	3	-

Vertreter

Vertreter							Z = zusammen W = weiblich M = männlich	Verwaltungsbezirk	Lfd. Nr.
PETO	PRO NRW	ZENTRUM	REP	Volksab- stimmung	SO!	ÖDP			
-	-	-	-	-	-	-	Z	Nachrodt-Wiblingwerde	327
-	-	-	-	-	-	-	W		
-	-	-	-	-	-	-	M		
-	-	-	-	-	-	-	Z	Neuenrade, Stadt	328
-	-	-	-	-	-	-	W		
-	-	-	-	-	-	-	M		
-	-	-	-	-	-	-	Z	Plettenberg, Stadt	329
-	-	-	-	-	-	-	W		
-	-	-	-	-	-	-	M		
-	-	-	-	-	-	-	Z	Schalksmühle	330
-	-	-	-	-	-	-	W		
-	-	-	-	-	-	-	M		
-	-	-	-	-	-	-	Z	Werdohl, Stadt	331
-	-	-	-	-	-	-	W		
-	-	-	-	-	-	-	M		
								<u>Kreis Olpe</u>	
-	-	-	-	-	-	-	Z	Attendorf, Stadt	332
-	-	-	-	-	-	-	W		
-	-	-	-	-	-	-	M		
-	-	-	-	-	-	-	Z	Drolshagen, Stadt	333
-	-	-	-	-	-	-	W		
-	-	-	-	-	-	-	M		
-	-	-	-	-	-	-	Z	Finnentrop	334
-	-	-	-	-	-	-	W		
-	-	-	-	-	-	-	M		
-	-	-	-	-	-	-	Z	Kirchhundem	335
-	-	-	-	-	-	-	W		
-	-	-	-	-	-	-	M		
-	-	-	-	-	-	-	Z	Lennestadt, Stadt	336
-	-	-	-	-	-	-	W		
-	-	-	-	-	-	-	M		
-	-	-	-	-	-	-	Z	Olpe, Stadt	337
-	-	-	-	-	-	-	W		
-	-	-	-	-	-	-	M		
-	-	-	-	-	-	-	Z	Wenden	338
-	-	-	-	-	-	-	W		
-	-	-	-	-	-	-	M		
								<u>Kreis Siegen-Wittgenstein</u>	
-	-	-	-	-	-	-	Z	Bad Berleburg, Stadt	339
-	-	-	-	-	-	-	W		
-	-	-	-	-	-	-	M		
-	-	-	-	-	-	-	Z	Burbach	340
-	-	-	-	-	-	-	W		
-	-	-	-	-	-	-	M		
-	-	-	-	-	-	-	Z	Erndtebrück	341
-	-	-	-	-	-	-	W		
-	-	-	-	-	-	-	M		
-	-	-	-	-	-	-	Z	Freudenberg, Stadt	342
-	-	-	-	-	-	-	W		
-	-	-	-	-	-	-	M		
-	-	-	-	-	-	-	Z	Hilchenbach, Stadt	343
-	-	-	-	-	-	-	W		
-	-	-	-	-	-	-	M		
-	-	-	-	-	-	-	Z	Kreuztal, Stadt	344
-	-	-	-	-	-	-	W		
-	-	-	-	-	-	-	M		
-	-	-	-	-	-	-	Z	Bad Laasphe, Stadt	345
-	-	-	-	-	-	-	W		
-	-	-	-	-	-	-	M		
-	-	-	-	-	-	-	Z	Netphen, Stadt	346
-	-	-	-	-	-	-	W		
-	-	-	-	-	-	-	M		
-	-	-	-	-	-	-	Z	Neunkirchen	347
-	-	-	-	-	-	-	W		
-	-	-	-	-	-	-	M		
-	-	-	-	-	-	-	Z	Siegen, Stadt	348
-	-	-	-	-	-	-	W		
-	-	-	-	-	-	-	M		

Noch: 2. Wahlen zu den Vertretungen der
c) Gewählte

Lfd. Nr.	Verwaltungsbezirk	Z = zusammen W = weiblich M = männlich	Gewählte						
			davon						
			DKP	FAMILIE	AFD	AUFBRUCH C	BIG	DIE BÜRGER	PIRATEN
327	Nachrodt-Wiblingwerde	Z W M	- - -	- - -	- - -	- - -	- - -	- - -	- - -
328	Neuenrade, Stadt	Z W M	- - -	- - -	- - -	- - -	- - -	- - -	- - -
329	Plettenberg, Stadt	Z W M	- - -	- - -	1 - 1	- - -	- - -	- - -	- - -
330	Schalksmühle	Z W M	- - -	- - -	- - -	- - -	- - -	- - -	- - -
331	Werdohl, Stadt	Z W M	- - -	- - -	- - -	- - -	- - -	- - -	- - -
<u>Kreis Olpe</u>									
332	Attendorf, Stadt	Z W M	- - -	- - -	- - -	- - -	- - -	- - -	- - -
333	Drolshagen, Stadt	Z W M	- - -	- - -	- - -	- - -	- - -	- - -	- - -
334	Finnentrop	Z W M	- - -	- - -	- - -	- - -	- - -	- - -	- - -
335	Kirchhundem	Z W M	- - -	- - -	- - -	- - -	- - -	- - -	- - -
336	Lenne Stadt, Stadt	Z W M	- - -	- - -	- - -	- - -	- - -	- - -	- - -
337	Olpe, Stadt	Z W M	- - -	- - -	- - -	- - -	- - -	- - -	- - -
338	Wenden	Z W M	- - -	- - -	- - -	- - -	- - -	- - -	- - -
<u>Kreis Siegen-Wittgenstein</u>									
339	Bad Berleburg, Stadt	Z W M	- - -	- - -	- - -	- - -	- - -	- - -	- - -
340	Burbach	Z W M	- - -	- - -	- - -	- - -	- - -	- - -	- - -
341	Erndtebrück	Z W M	- - -	- - -	- - -	- - -	- - -	- - -	- - -
342	Freudenberg, Stadt	Z W M	- - -	- - -	- - -	- - -	- - -	- - -	- - -
343	Hilchenbach, Stadt	Z W M	- - -	- - -	- - -	- - -	- - -	- - -	- - -
344	Kreuztal, Stadt	Z W M	- - -	- - -	- - -	- - -	- - -	- - -	- - -
345	Bad Laasphe, Stadt	Z W M	- - -	- - -	- - -	- - -	- - -	- - -	- - -
346	Netphen, Stadt	Z W M	- - -	- - -	- - -	- - -	- - -	- - -	- - -
347	Neunkirchen	Z W M	- - -	- - -	- - -	- - -	- - -	- - -	- - -
348	Siegen, Stadt	Z W M	- - -	- - -	3 1 2	- - -	- - -	- - -	- - -

kreisangehörigen Gemeinden

Vertreter

Vertreter						Z = zusammen W = weiblich M = männlich	Verwaltungsbezirk	Lfd. Nr.
Wählergruppe					Einzel- bewerber			
1	2	3	4	5				
5 2 3	- - -	- - -	- - -	- - -	- - -	Z W M	Nachrodt-Wiblingwerde	327
4 1 3	- - -	- - -	- - -	- - -	- - -	Z W M	Neuenrade, Stadt	328
3 - 3	- - -	- - -	- - -	- - -	- - -	Z W M	Plettenberg, Stadt	329
12 3 9	- - -	- - -	- - -	- - -	- - -	Z W M	Schalksmühle	330
5 - 5	- - -	- - -	- - -	- - -	- - -	Z W M	Werdohl, Stadt	331
<u>Kreis Olpe</u>								
3 - 3	- - -	- - -	- - -	- - -	- - -	Z W M	Attendorn, Stadt	332
4 1 3	5 1 4	- - -	- - -	- - -	- - -	Z W M	Drolshagen, Stadt	333
3 2 1	4 - 4	- - -	- - -	- - -	- - -	Z W M	Finnentrop	334
5 - 5	- - -	- - -	- - -	- - -	- - -	Z W M	Kirchhundem	335
3 2 1	- - -	- - -	- - -	- - -	- - -	Z W M	Lennestadt, Stadt	336
9 - 9	- - -	- - -	- - -	- - -	- - -	Z W M	Olpe, Stadt	337
4 1 3	- - -	- - -	- - -	- - -	- - -	Z W M	Wenden	338
<u>Kreis Siegen-Wittgenstein</u>								
2 - 2	- - -	- - -	- - -	- - -	- - -	Z W M	Bad Berleburg, Stadt	339
- - -	- - -	- - -	- - -	- - -	- - -	Z W M	Burbach	340
3 - 3	- - -	- - -	- - -	- - -	- - -	Z W M	Erndtebrück	341
3 - 3	- - -	- - -	- - -	- - -	- - -	Z W M	Freudenberg, Stadt	342
8 3 5	- - -	- - -	- - -	- - -	1 - 1	Z W M	Hilchenbach, Stadt	343
2 - 2	- - -	- - -	- - -	- - -	- - -	Z W M	Kreuztal, Stadt	344
- - -	- - -	- - -	- - -	- - -	- - -	Z W M	Bad Laasphe, Stadt	345
5 - 5	- - -	- - -	- - -	- - -	- - -	Z W M	Netphen, Stadt	346
4 1 3	- - -	- - -	- - -	- - -	- - -	Z W M	Neunkirchen	347
5 1 4	- - -	- - -	- - -	- - -	- - -	Z W M	Siegen, Stadt	348

Noch: 2. Wahlen zu den Vertretungen der
c) Gewählte

Lfd. Nr.	Verwaltungsbezirk	Z = zusammen W = weiblich M = männlich	Gewählte						
			insgesamt	davon					
				CDU	SPD	FDP	GRÜNE	DIE LINKE	NPD
349	Wilnsdorf	Z	34	18	9	-	3	-	-
		W	9	5	3	-	1	-	-
		M	25	13	6	-	2	-	-
	<u>Kreis Soest</u>								
350	Anröchte	Z	26	14	7	2	3	-	-
		W	4	2	2	-	-	-	-
		M	22	12	5	2	3	-	-
351	Bad Sassendorf	Z	30	13	10	2	3	-	-
		W	8	5	2	-	1	-	-
		M	22	8	8	2	2	-	-
352	Ense	Z	26	11	7	2	2	-	-
		W	6	2	3	-	1	-	-
		M	20	9	4	2	1	-	-
353	Erwitte, Stadt	Z	34	13	11	7	-	-	-
		W	5	3	1	1	-	-	-
		M	29	10	10	6	-	-	-
354	Geseke, Stadt	Z	36	18	10	3	-	-	-
		W	6	4	1	-	-	-	-
		M	30	14	9	3	-	-	-
355	Lippetal	Z	30	18	9	-	-	-	-
		W	4	3	1	-	-	-	-
		M	26	15	8	-	-	-	-
356	Lippstadt, Stadt	Z	50	19	17	2	4	2	-
		W	12	4	5	-	2	-	-
		M	38	15	12	2	2	2	-
357	Möhnesee	Z	30	13	6	1	3	-	-
		W	4	2	1	-	-	-	-
		M	26	11	5	1	3	-	-
358	Rüthen, Stadt	Z	28	15	6	2	-	-	-
		W	4	1	1	-	-	-	-
		M	24	14	5	2	-	-	-
359	Soest, Stadt	Z	50	18	13	2	4	2	-
		W	21	6	6	-	4	1	-
		M	29	12	7	2	-	1	-
360	Warstein, Stadt	Z	36	16	10	1	-	1	-
		W	5	2	2	-	-	-	-
		M	31	14	8	1	-	1	-
361	Welper	Z	26	9	10	2	3	-	-
		W	7	1	3	1	1	-	-
		M	19	8	7	1	2	-	-
362	Werl, Stadt	Z	40	17	12	1	4	-	-
		W	7	3	3	-	1	-	-
		M	33	14	9	1	3	-	-
363	Wickede (Ruhr)	Z	32	15	10	2	2	-	-
		W	9	4	3	1	-	-	-
		M	23	11	7	1	2	-	-
	<u>Kreis Unna</u>								
364	Bergkamen, Stadt	Z	44	11	26	1	4	-	-
		W	17	4	10	1	1	-	-
		M	27	7	16	-	3	-	-
365	Bönen	Z	32	9	15	1	4	1	-
		W	11	2	6	-	2	1	-
		M	21	7	9	1	2	-	-
366	Fröndenberg / Ruhr, Stadt	Z	34	12	14	1	4	1	-
		W	8	3	3	-	2	-	-
		M	26	9	11	1	2	1	-
367	Holzwickede	Z	40	9	14	4	5	-	-
		W	11	1	4	1	2	-	-
		M	29	8	10	3	3	-	-
368	Kamen, Stadt	Z	40	10	22	1	4	2	-
		W	16	3	10	1	2	-	-
		M	24	7	12	-	2	2	-
369	Lünen, Stadt	Z	54	13	22	2	4	2	-
		W	11	1	5	1	2	1	-
		M	43	12	17	1	2	1	-
370	Schwerte, Stadt	Z	38	14	14	1	5	2	-
		W	13	2	7	1	2	1	-
		M	25	12	7	-	3	1	-

kreisangehörigen Gemeinden**Vertreter**

Vertreter							Z = zusammen W = weiblich M = männlich	Verwaltungsbezirk	Lfd. Nr.
PETO	PRO NRW	ZENTRUM	REP	Volksab- stimmung	SO!	ÖDP			
-	-	-	-	-	-	-	Z	Wilnsdorf	349
-	-	-	-	-	-	-	W		
-	-	-	-	-	-	-	M		
								<u>Kreis Soest</u>	
-	-	-	-	-	-	-	Z	Anröchte	350
-	-	-	-	-	-	-	W		
-	-	-	-	-	-	-	M		
-	-	-	-	-	-	-	Z	Bad Sassendorf	351
-	-	-	-	-	-	-	W		
-	-	-	-	-	-	-	M		
-	-	-	-	-	-	-	Z	Ense	352
-	-	-	-	-	-	-	W		
-	-	-	-	-	-	-	M		
-	-	-	-	-	-	-	Z	Erwitte, Stadt	353
-	-	-	-	-	-	-	W		
-	-	-	-	-	-	-	M		
-	-	-	-	-	-	-	Z	Geseke, Stadt	354
-	-	-	-	-	-	-	W		
-	-	-	-	-	-	-	M		
-	-	-	-	-	-	-	Z	Lippetal	355
-	-	-	-	-	-	-	W		
-	-	-	-	-	-	-	M		
-	-	-	-	-	-	-	Z	Lippstadt, Stadt	356
-	-	-	-	-	-	-	W		
-	-	-	-	-	-	-	M		
-	-	-	-	-	-	-	Z	Möhnesee	357
-	-	-	-	-	-	-	W		
-	-	-	-	-	-	-	M		
-	-	-	-	-	-	-	Z	Rüthen, Stadt	358
-	-	-	-	-	-	-	W		
-	-	-	-	-	-	-	M		
-	-	-	-	-	4	-	Z	Soest, Stadt	359
-	-	-	-	-	1	-	W		
-	-	-	-	-	3	-	M		
-	-	-	-	-	-	-	Z	Warstein, Stadt	360
-	-	-	-	-	-	-	W		
-	-	-	-	-	-	-	M		
-	-	-	-	-	-	-	Z	Welter	361
-	-	-	-	-	-	-	W		
-	-	-	-	-	-	-	M		
-	-	-	-	-	-	-	Z	Werl, Stadt	362
-	-	-	-	-	-	-	W		
-	-	-	-	-	-	-	M		
-	-	-	-	-	-	-	Z	Wickede (Ruhr)	363
-	-	-	-	-	-	-	W		
-	-	-	-	-	-	-	M		
								<u>Kreis Unna</u>	
-	-	-	-	-	-	-	Z	Bergkamen, Stadt	364
-	-	-	-	-	-	-	W		
-	-	-	-	-	-	-	M		
-	-	-	-	-	-	-	Z	Bönen	365
-	-	-	-	-	-	-	W		
-	-	-	-	-	-	-	M		
-	-	-	-	-	-	-	Z	Fröndenberg / Ruhr, Stadt	366
-	-	-	-	-	-	-	W		
-	-	-	-	-	-	-	M		
-	-	-	-	-	-	-	Z	Holzwickede	367
-	-	-	-	-	-	-	W		
-	-	-	-	-	-	-	M		
-	-	-	-	-	-	-	Z	Kamen, Stadt	368
-	-	-	-	-	-	-	W		
-	-	-	-	-	-	-	M		
-	-	-	-	-	-	-	Z	Lünen, Stadt	369
-	-	-	-	-	-	-	W		
-	-	-	-	-	-	-	M		
-	-	-	-	-	-	-	Z	Schwerte, Stadt	370
-	-	-	-	-	-	-	W		
-	-	-	-	-	-	-	M		

[illegible]

kreisangehörigen Gemeinden

Vertreter

Vertreter						Z = zusammen W = weiblich M = männlich	Verwaltungsbezirk	Lfd. Nr.
Wählergruppe					Einzel- bewerber			
1	2	3	4	5				
4 - 4	- - -	- - -	- - -	- - -	- - -	Z W M	Wilnsdorf	349
<u>Kreis Soest</u>								
- - -	- - -	- - -	- - -	- - -	- - -	Z W M	Anröchte	350
2 - 2	- - -	- - -	- - -	- - -	- - -	Z W M	Bad Sassendorf	351
3 - 3	- - -	- - -	- - -	- - -	1 - 1	Z W M	Ense	352
3 - 3	- - -	- - -	- - -	- - -	- - -	Z W M	Erwitte, Stadt	353
5 1 4	- - -	- - -	- - -	- - -	- - -	Z W M	Geseke, Stadt	354
3 - 3	- - -	- - -	- - -	- - -	- - -	Z W M	Lippetal	355
3 1 2	3 - 3	- - -	- - -	- - -	- - -	Z W M	Lippstadt, Stadt	356
7 1 6	- - -	- - -	- - -	- - -	- - -	Z W M	Möhnesee	357
5 2 3	- - -	- - -	- - -	- - -	- - -	Z W M	Rüthen, Stadt	358
3 2 1	2 1 1	- - -	- - -	- - -	- - -	Z W M	Soest, Stadt	359
5 1 4	3 - 3	- - -	- - -	- - -	- - -	Z W M	Warstein, Stadt	360
2 1 1	- - -	- - -	- - -	- - -	- - -	Z W M	Welter	361
4 - 4	2 - 2	- - -	- - -	- - -	- - -	Z W M	Werl, Stadt	362
3 1 2	- - -	- - -	- - -	- - -	- - -	Z W M	Wickede (Ruhr)	363
<u>Kreis Unna</u>								
2 1 1	- - -	- - -	- - -	- - -	- - -	Z W M	Bergkamen, Stadt	364
2 - 2	- - -	- - -	- - -	- - -	- - -	Z W M	Bönen	365
2 - 2	- - -	- - -	- - -	- - -	- - -	Z W M	Fröndenberg / Ruhr, Stadt	366
8 3 5	- - -	- - -	- - -	- - -	- - -	Z W M	Holzwickede	367
1 - 1	- - -	- - -	- - -	- - -	- - -	Z W M	Kamen, Stadt	368
9 - 9	1 - -	- - -	- - -	- - -	- - -	Z W M	Lünen, Stadt	369
2 - 2	- - -	- - -	- - -	- - -	- - -	Z W M	Schwerte, Stadt	370

**Noch: 2. Wahlen zu den Vertretungen der
c) Gewählte**

Lfd. Nr.	Verwaltungsbezirk	Z = zusammen W = weiblich M = männlich	Gewählte						
			insgesamt	davon					
				CDU	SPD	FDP	GRÜNE	DIE LINKE	NPD
371	Selm, Stadt	Z	32	10	11	1	2	2	-
		W	6	-	3	-	1	1	-
		M	26	10	8	1	1	1	-
372	Unna, Stadt	Z	52	15	21	2	7	2	-
		W	18	3	9	-	3	2	-
		M	34	12	12	2	4	-	-
373	Werne, Stadt	Z	38	16	11	3	5	1	-
		W	10	3	4	1	2	-	-
		M	28	13	7	2	3	1	-

Vertreter							Z = zusammen W = weiblich M = männlich	Verwaltungsbezirk	Lfd. Nr.
PETO	PRO NRW	ZENTRUM	REP	Volksab- stimmung	SO!	ÖDP			
-	-	-	-	-	-	-	Z	Selm, Stadt	371
-	-	-	-	-	-	-	W		
-	-	-	-	-	-	-	M		
-	-	-	-	-	-	-	Z	Unna, Stadt	372
-	-	-	-	-	-	-	W		
-	-	-	-	-	-	-	M		
-	-	-	-	-	-	-	Z	Werne, Stadt	373
-	-	-	-	-	-	-	W		
-	-	-	-	-	-	-	M		

Noch: 2. Wahlen zu den Vertretungen der
c) Gewählte

Lfd. Nr.	Verwaltungsbezirk	Z = zusammen W = weiblich M = männlich	Gewählte							
			davon							
			DKP	FAMILIE	AFD	AUFBRUCH C	BIG	DIE BÜRGER	PIRATEN	
371	Selm, Stadt	Z	-	-	-	-	-	-	-	-
		W	-	-	-	-	-	-	-	-
		M	-	-	-	-	-	-	-	-
372	Unna, Stadt	Z	-	-	-	-	-	-	-	2
		W	-	-	-	-	-	-	-	1
		M	-	-	-	-	-	-	-	1
373	Werne, Stadt	Z	-	-	-	-	-	-	-	-
		W	-	-	-	-	-	-	-	-
		M	-	-	-	-	-	-	-	-

kreisangehörigen Gemeinden

Vertreter

Vertreter						Z = zusammen W = weiblich M = männlich	Verwaltungsbezirk	Lfd. Nr.
Wählergruppe					Einzel- bewerber			
1	2	3	4	5				
6	-	-	-	-	-	Z	Selm, Stadt	371
1	-	-	-	-	-	W		
5	-	-	-	-	-	M		
3	-	-	-	-	-	Z	Unna, Stadt	372
-	-	-	-	-	-	W		
3	-	-	-	-	-	M		
2	-	-	-	-	-	Z	Werne, Stadt	373
-	-	-	-	-	-	W		
2	-	-	-	-	-	M		

3. Zusammenfassende Übersicht der Wahlergebnisse für Bezirksvertretungen

a) Wahlberechtigte, Wähler, ungültige Stimmen

Lfd. Nr.	Land Regierungsbezirk		Wahlberechtigte				Wähler		Ungültige Stimmen
			laut Wählerverzeichnis		nach § 9 Abs. 2 Satz 2 KWahlG	insgesamt	insgesamt	darunter mit Wahlschein	
			ohne	mit					
			Sperrvermerk "W" (Wahlschein)						
1	Nordrhein-Westfalen	Anzahl %	4.949.271 85,5	842.480 14,5	6 0	5.791.757 100	2.755.319 47,6	766.822 27,8	41.135 1,5
	davon								
2	Reg.Bez. Düsseldorf	Anzahl %	2.163.479 87,6	306.536 12,4	0 0	2.470.015 100	1.112.163 45,0	278.046 25,0	17.335 1,6
3	Reg.Bez. Köln	Anzahl %	1.119.869 81,7	250.812 18,3	1 0	1.370.682 100	699.503 51,0	227.488 32,5	10.508 1,5
4	Reg.Bez. Münster	Anzahl %	444.711 83,5	87.951 16,5	0 0	532.662 100	274.862 51,6	81.209 29,5	3.741 1,4
5	Reg.Bez. Detmold	Anzahl %	218.035 85,3	37.622 14,7	0 0	255.657 100	130.419 51,0	34.392 26,4	1.601 1,2
6	Reg.Bez. Arnsberg	Anzahl %	1.003.177 86,3	159.559 13,7	5 0	1.162.741 100	538.372 46,3	145.687 27,1	7.950 1,5

3. Zusammenfassende Übersicht
b) Gültige

Lfd. Nr.	Land Regierungsbezirk		Gültige					
			von den gültigen Stimmen					
			insgesamt	CDU	SPD	GRÜNE	FDP	DIE LINKE
1	Nordrhein-Westfalen	Anzahl %	2.714.184 100	845.937 31,2	887.128 32,7	398.317 14,7	115.544 4,3	165.331 6,1
	davon							
2	Reg.Bez. Düsseldorf	Anzahl %	1.094.828 100	362.749 33,1	362.886 33,1	130.420 11,9	50.804 4,6	66.417 6,1
3	Reg.Bez. Köln	Anzahl %	688.995 100	203.026 29,5	180.475 26,2	139.858 20,3	35.492 5,2	43.742 6,3
4	Reg.Bez. Münster	Anzahl %	271.121 100	82.056 30,3	99.881 36,8	38.688 14,3	10.811 4,0	12.708 4,7
5	Reg.Bez. Detmold	Anzahl %	128.818 100	39.211 30,4	41.503 32,2	21.857 17,0	3.616 2,8	9.420 7,3
6	Reg.Bez. Amsberg	Anzahl %	530.422 100	158.895 30,0	202.383 38,2	67.494 12,7	14.821 2,8	33.044 6,2

der Wahlergebnisse für Bezirksvertretungen
Stimmen

Stimmen					Land Regierungsbezirk		Lfd. Nr.
entfallen auf die Wahlvorschläge							
PRO NRW	NPD	REP	ÖDP	ZENTRUM			
30.375 1,1	5.744 0,2	4.079 0,2	3.174 0,1	520 0	Anzahl %	Nordrhein-Westfalen	1
						davon	
16.722 1,5	3.341 0,3	4.079 0,4	- -	520 0	Anzahl %	Req.Bez. Düsseldorf	2
6.635 1,0	345 0,1	- -	- -	- -	Anzahl %	Req.Bez. Köln	3
3.469 1,3	267 0,1	- -	3.174 1,2	- -	Anzahl %	Req.Bez. Münster	4
- -	- -	- -	- -	- -	Anzahl %	Req.Bez. Detmold	5
3.549 0,7	1.791 0,3	- -	- -	- -	Anzahl %	Req.Bez. Arnsberg	6

Noch: 3. Zusammenfassende Übersicht
b) Gültige

Lfd. Nr.	Land Regierungsbezirk	Gültige					
		von den gültigen Stimmen					
			DKP	PIRATEN	Die PARTEI	LD	AfD
1	Nordrhein-Westfalen	Anzahl %	2.749 0,1	50.006 1,8	1.220 0	68 0	51.145 1,9
	davon						
2	Reg.Bez. Düsseldorf	Anzahl %	571 0,1	17.584 1,6	1.220 0,1	- -	17.647 1,6
3	Reg.Bez. Köln	Anzahl %	169 0	15.522 2,3	- -	68 0	18.483 2,7
4	Reg.Bez. Münster	Anzahl %	1.844 0,7	5.484 2,0	- -	- -	6.718 2,5
5	Reg.Bez. Detmold	Anzahl %	- -	1.191 0,9	- -	- -	- -
6	Reg.Bez. Amsberg	Anzahl %	165 0	10.225 1,9	- -	- -	8.297 1,6

der Wahlergebnisse für Bezirksvertretungen
Stimmen

Stimmen						Land Regierungsbezirk		Lfd. Nr.
entfallen auf die Wahlvorschläge								
EINHEIT	BIG	DUW	DIE RECHTE	DIE VIOLETTEN	Wähler- gruppen			
761 0	3.808 0,1	375 0	3.061 0,1	217 0	144.625 5,3	Anzahl %	Nordrhein-Westfalen	1
							davon	
29 0	277 0	- -	211 0	217 0	59.134 5,4	Anzahl %	Req.Bez. Düsseldorf	2
732 0,1	3.232 0,5	- -	- -	- -	41.216 6,0	Anzahl %	Req.Bez. Köln	3
- -	- -	- -	- -	- -	6.021 2,2	Anzahl %	Req.Bez. Münster	4
- -	- -	- -	- -	- -	12.020 9,3	Anzahl %	Req.Bez. Detmold	5
- -	299 0,1	375 0,1	2.850 0,5	- -	26.234 4,9	Anzahl %	Req.Bez. Arnsberg	6

3. Zusammenfassende Ergebnisse

c) Gewählte

Lfd. Nr.	Land Regierungsbezirk	Z = zusammen W = weiblich M = männlich	Gewählte					
			insgesamt	davon				
				CDU	SPD	GRÜNE	FDP	DIE LINKE
1	Nordrhein-Westfalen	Z	2.487	815	870	328	102	150
		W	799	218	332	144	19	36
		M	1.688	597	538	184	83	114
	davon							
2	Reg.Bez. Düsseldorf	Z	1.084	366	370	129	54	69
		W	349	98	140	60	8	18
		M	735	268	230	69	46	51
3	Reg.Bez. Köln	Z	379	125	107	68	22	20
		W	127	35	40	33	5	4
		M	252	90	67	35	17	16
4	Reg.Bez. Münster	Z	248	80	96	30	8	11
		W	81	21	44	8	2	3
		M	167	59	52	22	6	8
5	Reg.Bez. Detmold	Z	162	52	53	28	4	12
		W	50	12	23	10	1	3
		M	112	40	30	18	3	9
6	Reg.Bez. Amsberg	Z	614	192	244	73	14	38
		W	192	52	85	33	3	8
		M	422	140	159	40	11	30

der Wahlergebnisse für Bezirksvertretungen

Vertreter

Vertreter					Z = zusammen W = weiblich M = männlich	Land Regierungsbezirk	Lfd. Nr.
PRO NRW	NPD	REP	ÖDP	ZENTRUM			
26 10 16	2 1 1	1 - 1	2 - 2	- - -	Z W M	Nordrhein-Westfalen	1
						davon	
15 6 9	2 1 1	1 - 1	- - -	- - -	Z W M	Reg.Bez. Düsseldorf	2
4 2 2	- - -	- - -	- - -	- - -	Z W M	Reg.Bez. Köln	3
5 2 3	- - -	- - -	2 - 2	- - -	Z W M	Reg.Bez. Münster	4
- - -	- - -	- - -	- - -	- - -	Z W M	Reg.Bez. Detmold	5
2 - 2	- - -	- - -	- - -	- - -	Z W M	Reg.Bez. Arnsberg	6

Noch: 3. Zusammenfassende Ergebnisse
c) Gewählte

Lfd. Nr.	Land Regierungsbezirk	Z = zusammen W = weiblich M = männlich	Gewählte				
			davon				
			DKP	PIRATEN	Die PARTEI	LD	AfD
1	Nordrhein-Westfalen	Z	2	24	-	-	54
		W	-	7	-	-	10
		M	2	17	-	-	44
	davon						
2	Reg.Bez. Düsseldorf	Z	-	6	-	-	27
		W	-	2	-	-	6
		M	-	4	-	-	21
3	Reg.Bez. Köln	Z	-	4	-	-	9
		W	-	1	-	-	3
		M	-	3	-	-	6
4	Reg.Bez. Münster	Z	2	2	-	-	7
		W	-	1	-	-	-
		M	2	1	-	-	7
5	Reg.Bez. Detmold	Z	-	1	-	-	-
		W	-	-	-	-	-
		M	-	1	-	-	-
6	Reg.Bez. Amsberg	Z	-	11	-	-	11
		W	-	3	-	-	1
		M	-	8	-	-	10

der Wahlergebnisse für Bezirksvertretungen

Vertreter

Vertreter						Z = zusammen W = weiblich M = männlich	Land Regierungsbezirk	Lfd. Nr.
EINHEIT	BIG	DUW	DIE RECHTE	DIE VIOLETTEN	Wähler- gruppen			
-	-	1	5	-	105	Z	Nordrhein-Westfalen	1
-	-	-	-	-	22	W		
-	-	1	5	-	83	M		
davon								
-	-	-	-	-	45	Z	Reg.Bez. Düsseldorf	2
-	-	-	-	-	10	W		
-	-	-	-	-	35	M		
-	-	-	-	-	20	Z	Reg.Bez. Köln	3
-	-	-	-	-	4	W		
-	-	-	-	-	16	M		
-	-	-	-	-	5	Z	Reg.Bez. Münster	4
-	-	-	-	-	-	W		
-	-	-	-	-	5	M		
-	-	-	-	-	12	Z	Reg.Bez. Detmold	5
-	-	-	-	-	1	W		
-	-	-	-	-	11	M		
-	-	1	5	-	23	Z	Reg.Bez. Arnsberg	6
-	-	-	-	-	7	W		
-	-	1	5	-	16	M		

4. Wahlen zu den Bezirksvertretungen in den kreisfreien Städten

a) Wahlberechtigte, Wähler, ungültige Stimmen

Lfd. Nr.	Verwaltungsbetzkirk		Wahlberechtigte				Wähler		Ungültige Stimmen
			laut Wählerverzeichnis		nach § 9 Abs. 2 Satz 2 KWahlG	insgesamt	insgesamt	darunter mit Wahlschein	
			ohne	mit					
			Sperrvermerk "W" (Wahlschein)						
<u>Krfr. Stadt Düsseldorf</u>									
1	Stadtbezirk 1	Anzahl %	52.948 83,5	10.460 16,5	- -	63.408 100	31.486 49,7	9.264 29,4	530 1,7
2	Stadtbezirk 2	Anzahl %	38.651 85,1	6.745 14,9	- -	45.396 100	21.770 48,0	5.925 27,2	427 2,0
3	Stadtbezirk 3	Anzahl %	76.980 85,6	12.904 14,4	- -	89.884 100	42.059 46,8	11.026 26,2	801 1,9
4	Stadtbezirk 4	Anzahl %	24.563 79,8	6.219 20,2	- -	30.782 100	17.587 57,1	5.507 31,3	362 2,1
5	Stadtbezirk 5	Anzahl %	20.238 78,5	5.527 21,5	- -	25.765 100	16.116 62,5	5.053 31,4	327 2,0
6	Stadtbezirk 6	Anzahl %	39.297 85,9	6.458 14,1	- -	45.755 100	21.132 46,2	5.847 27,7	526 2,5
7	Stadtbezirk 7	Anzahl %	30.707 82,9	6.339 17,1	- -	37.046 100	20.376 55,0	5.446 26,7	385 1,9
8	Stadtbezirk 8	Anzahl %	38.774 85,9	6.370 14,1	- -	45.144 100	20.982 46,5	5.749 27,4	418 2,0
9	Stadtbezirk 9	Anzahl %	59.631 86,2	9.544 13,8	- -	69.175 100	32.643 47,2	8.673 26,6	698 2,1
10	Stadtbezirk 10	Anzahl %	16.981 89,8	1.936 10,2	- -	18.917 100	7.764 41,0	1.427 18,4	181 2,3
<u>Krfr. Stadt Duisburg</u>									
11	A Walsum	Anzahl %	34.824 90,8	3.537 9,2	- -	38.361 100	14.320 37,3	3.239 22,6	212 1,5
12	B Hamborn	Anzahl %	44.173 92,1	3.803 7,9	- -	47.976 100	14.952 31,2	3.320 22,2	229 1,5
13	C Meiderich/Beek	Anzahl %	28.158 89,0	3.476 11,0	- -	31.634 100	13.160 41,6	3.166 24,1	182 1,4
14	D Homberg/Ruhrort/Baerl	Anzahl %	71.038 88,3	9.406 11,7	- -	80.444 100	34.263 42,6	8.350 24,4	413 1,2
15	E Mitte	Anzahl %	52.157 89,0	6.429 11,0	- -	58.586 100	25.590 43,7	5.782 22,6	333 1,3
16	F Rheinhausen	Anzahl %	50.572 85,4	8.664 14,6	- -	59.236 100	29.467 49,7	7.815 26,5	347 1,2
17	G Süd	Anzahl %	45.062 91,5	4.187 8,5	- -	49.249 100	15.795 32,1	3.731 23,6	250 1,6
<u>Krfr. Stadt Essen</u>									
18	Stadtbezirk 1	Anzahl %	41.347 87,5	5.921 12,5	- -	47.268 100	19.068 40,3	5.430 28,5	212 1,1
19	Stadtbezirk 2	Anzahl %	37.932 82,6	8.002 17,4	- -	45.934 100	25.884 56,4	7.308 28,2	253 1,0
20	Stadtbezirk 3	Anzahl %	65.144 87,3	9.474 12,7	- -	74.618 100	32.273 43,3	8.586 26,6	333 1,0
21	Stadtbezirk 4	Anzahl %	60.041 87,2	8.779 12,8	- -	68.820 100	29.880 43,4	8.364 28,0	259 0,9

Noch: 4. Wahlen zu den Bezirksvertretungen in den kreisfreien Städten

a) Wahlberechtigte, Wähler, ungültige Stimmen

Lfd. Nr.	Verwaltungsbetzkirk		Wahlberechtigte				Wähler		Ungültige Stimmen
			laut Wählerverzeichnis		nach § 9 Abs. 2 Satz 2 KWahlG	insgesamt	insgesamt	darunter mit Wahlschein	
			ohne	mit					
			Sperrvermerk "W" (Wahlschein)						
22	Stadtbezirk 5	Anzahl %	37.696 91,0	3.713 9,0	- -	41.409 100	13.946 33,7	3.367 24,1	160 1,1
23	Stadtbezirk 6	Anzahl %	34.193 90,2	3.699 9,8	- -	37.892 100	13.924 36,7	3.615 26,0	146 1,0
24	Stadtbezirk 7	Anzahl %	48.202 88,0	6.579 12,0	- -	54.781 100	22.608 41,3	6.453 28,5	238 1,1
25	Stadtbezirk 8	Anzahl %	36.238 82,4	7.727 17,6	- -	43.965 100	24.010 54,6	7.099 29,6	276 1,1
26	Stadtbezirk 9	Anzahl %	34.595 80,8	8.195 19,2	- -	42.790 100	25.168 58,8	7.526 29,9	222 0,9
<u>Krfr. Stadt Krefeld</u>									
27	1 Krefeld-West	Anzahl %	25.317 90,0	2.798 10,0	- -	28.115 100	11.506 40,9	2.461 21,4	154 1,3
28	2 Krefeld-Nord	Anzahl %	13.064 87,9	1.798 12,1	- -	14.862 100	6.605 44,4	1.651 25,0	63 1,0
29	3 Krefeld-Hüls	Anzahl %	12.210 86,0	1.982 14,0	- -	14.192 100	7.530 53,1	1.818 24,1	66 0,9
30	4 Krefeld-Mitte	Anzahl %	28.288 90,6	2.949 9,4	- -	31.237 100	10.950 35,1	2.581 23,6	164 1,5
31	5 Krefeld-Süd	Anzahl %	10.155 91,8	910 8,2	- -	11.065 100	3.551 32,1	788 22,2	54 1,5
32	6 Krefeld-Fischeln	Anzahl %	18.250 87,7	2.565 12,3	- -	20.815 100	10.465 50,3	2.216 21,2	128 1,2
33	7 Krefeld-Oppum-Linn	Anzahl %	14.405 88,6	1.862 11,4	- -	16.267 100	7.409 45,5	1.688 22,8	94 1,3
34	8 Krefeld-Ost	Anzahl %	25.843 84,3	4.826 15,7	- -	30.669 100	17.377 56,7	4.447 25,6	233 1,3
35	9 Krefeld-Uerdingen	Anzahl %	13.235 88,2	1.773 11,8	- -	15.008 100	6.866 45,7	1.599 23,3	72 1,0
<u>Krfr. Stadt Mönchengladbach</u>									
36	1 - Nord	Anzahl %	53.512 89,5	6.268 10,5	- -	59.780 100	25.740 43,1	5.753 22,4	573 2,2
37	2 - Ost	Anzahl %	43.085 90,9	4.323 9,1	- -	47.408 100	21.615 45,6	3.955 18,3	415 1,9
38	3 - Süd	Anzahl %	60.157 91,3	5.701 8,7	- -	65.858 100	25.101 38,1	5.320 21,2	490 2,0
39	4 - West	Anzahl %	32.559 90,3	3.514 9,7	- -	36.073 100	16.848 46,7	3.201 19,0	359 2,1
<u>Krfr. Stadt Mülheim an der Ruhr</u>									
40	1 Rechtsruhr-Süd	Anzahl %	43.762 86,3	6.949 13,7	- -	50.711 100	26.174 51,6	6.346 24,2	395 1,5
41	2 Rechtsruhr-Nord	Anzahl %	33.071 89,3	3.962 10,7	- -	37.033 100	16.192 43,7	3.634 22,4	270 1,7
42	3 Linksruhr	Anzahl %	39.036 84,8	6.987 15,2	- -	46.023 100	24.950 54,2	6.323 25,3	406 1,6

Noch: 4. Wahlen zu den Bezirksvertretungen in den kreisfreien Städten

a) Wahlberechtigte, Wähler, ungültige Stimmen

Lfd. Nr.	Verwaltungsbetzkirk		Wahlberechtigte				Wähler		Ungültige Stimmen
			laut Wählerverzeichnis		nach § 9 Abs. 2 Satz 2 KWahlG	insgesamt	insgesamt	darunter mit Wahlschein	
			ohne	mit					
			Sperrvermerk "W" (Wahlschein)						
<u>Krfr. Stadt Oberhausen</u>									
43	Alt-Oberhausen	Anzahl %	64.219 90,1	7.028 9,9	- -	71.247 100	29.068 40,8	6.560 22,6	561 1,9
44	Sterkrade	Anzahl %	57.887 87,0	8.623 13,0	- -	66.510 100	31.863 47,9	8.136 25,5	583 1,8
45	Osterfeld	Anzahl %	25.142 89,9	2.818 10,1	- -	27.960 100	11.461 41,0	2.586 22,6	238 2,1
<u>Krfr. Stadt Remscheid</u>									
46	I Alt-Remscheid	Anzahl %	31.409 87,3	4.567 12,7	- -	35.976 100	14.975 41,6	4.173 27,9	203 1,4
47	II Süd	Anzahl %	15.882 87,9	2.184 12,1	- -	18.066 100	7.385 40,9	1.960 26,5	131 1,8
48	III Lennep	Anzahl %	17.093 87,6	2.416 12,4	- -	19.509 100	8.927 45,8	2.249 25,2	154 1,7
49	IV Lüttringhausen	Anzahl %	11.735 88,0	1.600 12,0	- -	13.335 100	6.065 45,5	1.468 24,2	93 1,5
<u>Krfr. Stadt Solingen</u>									
50	Solingen-Mitte	Anzahl %	26.850 90,5	2.806 9,5	- -	29.656 100	10.605 35,8	2.338 22,0	200 1,9
51	Ohligs/Auf der Höhe/Merscheid	Anzahl %	29.852 88,2	4.003 11,8	- -	33.855 100	15.342 45,3	3.534 23,0	271 1,8
52	Wald	Anzahl %	17.029 88,7	2.162 11,3	- -	19.191 100	8.149 42,5	1.805 22,1	154 1,9
53	Burg/Höhscheid	Anzahl %	25.430 87,1	3.751 12,9	- -	29.181 100	14.239 48,8	3.387 23,8	209 1,5
54	Gräfrath	Anzahl %	13.271 88,5	1.719 11,5	- -	14.990 100	7.122 47,5	1.544 21,7	123 1,7
<u>Krfr. Stadt Wuppertal</u>									
55	0 Elberfeld	Anzahl %	42.417 89,9	4.754 10,1	- -	47.171 100	20.091 42,6	4.323 21,5	275 1,4
56	1 Elberfeld-West	Anzahl %	18.727 87,9	2.589 12,1	- -	21.316 100	10.134 47,5	2.376 23,4	163 1,6
57	2 Uellendahl-Katernberg	Anzahl %	26.266 85,0	4.636 15,0	- -	30.902 100	17.242 55,8	4.339 25,2	272 1,6
58	3 Vohwinkel	Anzahl %	21.418 90,5	2.260 9,5	- -	23.678 100	11.154 47,1	2.113 18,9	147 1,3
59	4 Cronenberg	Anzahl %	15.673 87,7	2.194 12,3	- -	17.867 100	9.322 52,2	2.010 21,6	82 0,9
60	5 Barmen	Anzahl %	40.092 89,2	4.843 10,8	- -	44.935 100	18.408 41,0	4.651 25,3	273 1,5
61	6 Oberbarmen	Anzahl %	28.983 91,3	2.759 8,7	- -	31.742 100	11.234 35,4	2.538 22,6	177 1,6
62	7 Heckinghausen	Anzahl %	14.673 89,7	1.686 10,3	- -	16.359 100	6.655 40,7	1.553 23,3	104 1,6
63	8 Langerfeld-Beyenburg	Anzahl %	17.570 90,1	1.938 9,9	- -	19.508 100	8.416 43,1	1.768 21,0	146 1,7

Noch: 4. Wahlen zu den Bezirksvertretungen in den kreisfreien Städten

a) Wahlberechtigte, Wähler, ungültige Stimmen

Lfd. Nr.	Verwaltungsbetzkirk		Wahlberechtigte				Wähler		Ungültige Stimmen
			laut Wählerverzeichnis		nach § 9 Abs. 2 Satz 2 KWahlG	insgesamt	insgesamt	darunter mit Wahlschein	
			ohne	mit					
			Sperrvermerk "W" (Wahlschein)						
64	9 Ronsdorf	Anzahl %	15.770 89,0	1.940 11,0	- -	17.710 100	9.204 52,0	1.786 19,4	120 1,3
<u>Krfr. Stadt Aachen</u>									
65	Aachen-Mitte	Anzahl %	102.378 82,7	21.392 17,3	1 0	123.771 100	63.031 50,9	18.804 29,8	853 1,4
66	Aachen-Brand	Anzahl %	11.357 81,6	2.553 18,4	- -	13.910 100	7.984 57,4	2.313 29,0	109 1,4
67	Aachen-Eilendorf	Anzahl %	10.740 87,3	1.561 12,7	- -	12.301 100	6.105 49,6	1.350 22,1	86 1,4
68	Aachen-Haaren	Anzahl %	7.835 85,1	1.375 14,9	- -	9.210 100	4.492 48,8	1.219 27,1	66 1,5
69	Aachen-Kornelimünster/Walheim	Anzahl %	10.759 82,8	2.241 17,2	- -	13.000 100	7.647 58,8	2.198 28,7	98 1,3
70	Aachen-Laurensberg	Anzahl %	12.158 80,6	2.923 19,4	- -	15.081 100	8.975 59,5	2.554 28,5	125 1,4
71	Aachen-Richterich	Anzahl %	5.829 81,2	1.353 18,8	- -	7.182 100	4.479 62,4	1.228 27,4	65 1,5
<u>Krfr. Stadt Bonn</u>									
72	Hardtberg	Anzahl %	92.845 82,1	20.226 17,9	- -	113.071 100	64.125 56,7	18.610 29,0	601 0,9
73	Beuel	Anzahl %	20.849 82,9	4.292 17,1	- -	25.141 100	13.602 54,1	4.012 29,5	142 1,0
74	Bad Godesberg	Anzahl %	43.840 81,7	9.818 18,3	- -	53.658 100	30.657 57,1	8.900 29,0	241 0,8
75	Bonn	Anzahl %	44.452 83,7	8.675 16,3	- -	53.127 100	30.782 57,9	8.112 26,4	318 1,0
<u>Krfr. Stadt Köln</u>									
76	1 Innenstadt	Anzahl %	83.735 78,2	23.321 21,8	- -	107.056 100	59.046 55,2	21.375 36,2	812 1,4
77	2 Rodenkirchen	Anzahl %	63.350 77,4	18.546 22,6	- -	81.896 100	43.222 52,8	17.519 40,5	779 1,8
78	3 Lindenthal	Anzahl %	89.684 75,0	29.859 25,0	- -	119.543 100	71.530 59,8	26.813 37,5	1.023 1,4
79	4 Ehrenfeld	Anzahl %	65.705 81,7	14.761 18,3	- -	80.466 100	39.603 49,2	13.208 33,4	716 1,8
80	5 Nippes	Anzahl %	68.892 80,1	17.093 19,9	- -	85.985 100	43.143 50,2	15.969 37,0	747 1,7
81	6 Chorweiler	Anzahl %	48.612 84,0	9.247 16,0	- -	57.859 100	24.010 41,5	8.166 34,0	505 2,1
82	7 Porz	Anzahl %	69.477 82,5	14.749 17,5	- -	84.226 100	38.543 45,8	13.417 34,8	730 1,9
83	8 Kalk	Anzahl %	66.442 83,7	12.926 16,3	- -	79.368 100	32.173 40,5	11.853 36,8	677 2,1
84	9 Mülheim	Anzahl %	87.969 82,6	18.523 17,4	- -	106.492 100	47.339 44,5	16.785 35,5	973 2,1

Noch: 4. Wahlen zu den Bezirksvertretungen in den kreisfreien Städten

a) Wahlberechtigte, Wähler, ungültige Stimmen

Lfd. Nr.	Verwaltungsbetzkirk		Wahlberechtigte				Wähler		Ungültige Stimmen
			laut Wählerverzeichnis		nach § 9 Abs. 2 Satz 2 KWahlG	insgesamt	insgesamt	darunter mit Wahlschein	
			ohne	mit					
			Sperrvermerk "W" (Wahlschein)						
<u>Krfr. Stadt Leverkusen</u>									
85	Stadtbezirk I	Anzahl %	32.450 89,7	3.727 10,3	- -	36.177 100	14.944 41,3	3.177 21,3	254 1,7
86	Stadtbezirk II	Anzahl %	41.233 88,1	5.544 11,9	- -	46.777 100	21.653 46,3	4.703 21,7	313 1,4
87	Stadtbezirk III	Anzahl %	39.278 86,5	6.107 13,5	- -	45.385 100	22.418 49,4	5.203 23,2	275 1,2
<u>Krfr. Stadt Bottrop</u>									
88	Bottrop-Kirchhellen	Anzahl %	36.638 87,4	5.302 12,6	- -	41.940 100	20.906 49,8	4.878 23,3	383 1,8
89	Bottrop-Mitte	Anzahl %	31.237 90,9	3.142 9,1	- -	34.379 100	14.606 42,5	2.889 19,8	287 2,0
90	Bottrop-Süd	Anzahl %	15.237 86,6	2.351 13,4	- -	17.588 100	10.004 56,9	2.162 21,6	154 1,5
<u>Krfr. Stadt Gelsenkirchen</u>									
91	Gelsenkirchen-Mitte	Anzahl %	57.360 89,5	6.698 10,5	- -	64.058 100	25.891 40,4	6.128 23,7	411 1,6
92	Gelsenkirchen-Nord	Anzahl %	36.898 83,1	7.480 16,9	- -	44.378 100	21.142 47,6	6.947 32,9	316 1,5
93	Gelsenkirchen-West	Anzahl %	29.952 88,4	3.919 11,6	- -	33.871 100	14.962 44,2	3.607 24,1	238 1,6
94	Gelsenkirchen-Ost	Anzahl %	24.074 88,3	3.201 11,7	- -	27.275 100	11.453 42,0	2.949 25,7	187 1,6
95	Gelsenkirchen-Süd	Anzahl %	22.947 89,2	2.784 10,8	- -	25.731 100	10.709 41,6	2.535 23,7	171 1,6
<u>Krfr. Stadt Münster</u>									
96	Münster-Mitte	Anzahl %	79.477 75,6	25.715 24,4	- -	105.192 100	66.674 63,4	23.891 35,8	582 0,9
97	Münster-Nord	Anzahl %	18.044 83,5	3.555 16,5	- -	21.599 100	10.531 48,8	3.336 31,7	110 1,0
98	Münster-Ost	Anzahl %	13.688 76,5	4.207 23,5	- -	17.895 100	11.481 64,2	3.978 34,6	235 2,0
99	Münster-Südost	Anzahl %	18.134 80,6	4.368 19,4	- -	22.502 100	13.189 58,6	4.019 30,5	220 1,7
100	Münster-Hiltrup	Anzahl %	24.297 81,6	5.487 18,4	- -	29.784 100	15.683 52,7	4.966 31,7	159 1,0
101	Münster-West	Anzahl %	36.728 79,0	9.742 21,0	- -	46.470 100	27.631 59,5	8.924 32,3	288 1,0
<u>Krfr. Stadt Bielefeld</u>									
102	Brackwede	Anzahl %	24.819 86,2	3.989 13,8	- -	28.808 100	14.133 49,1	3.651 25,8	171 1,2
103	Dornberg	Anzahl %	12.620 79,5	3.262 20,5	- -	15.882 100	9.868 62,1	2.973 30,1	125 1,3
104	Gadderbaum	Anzahl %	6.950 83,0	1.420 17,0	- -	8.370 100	4.691 56,0	1.247 26,6	61 1,3

Noch: 4. Wahlen zu den Bezirksvertretungen in den kreisfreien Städten

a) Wahlberechtigte, Wähler, ungültige Stimmen

Lfd. Nr.	Verwaltungsbetzkirk		Wahlberechtigte				Wähler		Ungültige Stimmen
			laut Wählerverzeichnis		nach § 9 Abs. 2 Satz 2 KWahlG	insgesamt	insgesamt	darunter mit Wahlschein	
			ohne	mit					
			Sperrvermerk "W" (Wahlschein)						
105	Heepen	Anzahl %	31.729 88,2	4.230 11,8	- -	35.959 100	17.400 48,4	3.881 22,3	270 1,6
106	Jöllenbeck	Anzahl %	14.655 83,7	2.861 16,3	- -	17.516 100	10.008 57,1	2.630 26,3	92 0,9
107	Mitte	Anzahl %	51.182 84,6	9.284 15,4	- -	60.466 100	30.192 49,9	8.645 28,6	329 1,1
108	Schildesche	Anzahl %	26.832 82,5	5.688 17,5	- -	32.520 100	17.508 53,8	5.161 29,5	195 1,1
109	Senne	Anzahl %	13.457 85,9	2.218 14,1	- -	15.675 100	8.064 51,4	2.013 25,0	109 1,4
110	Sennestadt	Anzahl %	14.458 89,5	1.701 10,5	- -	16.159 100	7.156 44,3	1.521 21,3	121 1,7
111	Stieghorst	Anzahl %	21.333 87,8	2.969 12,2	- -	24.302 100	11.399 46,9	2.670 23,4	128 1,1
	<u>Krfr. Stadt Bochum</u>								
112	1 Bochum-Mitte	Anzahl %	68.665 85,6	11.558 14,4	- -	80.223 100	38.720 48,3	10.424 26,9	443 1,1
113	2 Bochum-Wattenscheid	Anzahl %	50.284 86,6	7.789 13,4	- -	58.073 100	26.241 45,2	7.080 27,0	317 1,2
114	3 Bochum-Nord	Anzahl %	26.069 86,3	4.154 13,7	- -	30.223 100	13.576 44,9	3.690 27,2	230 1,7
115	4 Bochum-Ost	Anzahl %	37.409 88,1	5.056 11,9	- -	42.465 100	18.719 44,1	4.619 24,7	269 1,4
116	5 Bochum-Süd	Anzahl %	31.953 82,5	6.773 17,5	- -	38.726 100	21.433 55,3	6.134 28,6	222 1,0
117	6 Bochum-Südwest	Anzahl %	37.942 83,1	7.704 16,9	- -	45.646 100	24.358 53,4	7.006 28,8	316 1,3
	<u>Krfr. Stadt Dortmund</u>								
118	Innenstadt-West	Anzahl %	38.096 82,7	7.948 17,3	- -	46.044 100	23.647 51,4	7.261 30,7	267 1,1
119	Innenstadt-Nord	Anzahl %	39.322 85,7	6.555 14,3	- -	45.877 100	20.607 44,9	5.917 28,7	269 1,3
120	Innenstadt-Ost	Anzahl %	23.863 88,7	3.030 11,3	- -	26.893 100	10.441 38,8	2.763 26,5	176 1,7
121	Eving	Anzahl %	37.898 81,0	8.898 19,0	2 0	46.798 100	25.890 55,3	8.149 31,5	269 1,0
122	Scharnhorst	Anzahl %	36.143 84,2	6.777 15,8	- -	42.920 100	20.936 48,8	6.172 29,5	211 1,0
123	Brackel	Anzahl %	24.102 88,2	3.212 11,8	- -	27.314 100	11.090 40,6	2.922 26,3	156 1,4
124	Aplerbeck	Anzahl %	30.123 94,2	1.854 5,8	3 0	31.980 100	8.087 25,3	1.641 20,3	145 1,8
125	Hörde	Anzahl %	37.514 83,2	7.550 16,8	- -	45.064 100	22.775 50,5	6.897 30,3	296 1,3
126	Hombruch	Anzahl %	35.522 85,5	6.032 14,5	- -	41.554 100	20.532 49,4	5.517 26,9	285 1,4

Noch: 4. Wahlen zu den Bezirksvertretungen in den kreisfreien Städten
a) Wahlberechtigte, Wähler, ungültige Stimmen

Lfd. Nr.	Verwaltungsbetzkirk		Wahlberechtigte				Wähler		Ungültige Stimmen
			laut Wählerverzeichnis		nach § 9 Abs. 2 Satz 2 KWahlG	insgesamt	insgesamt	darunter mit Wahlschein	
			ohne	mit					
			Sperrvermerk "W" (Wahlschein)						
127	Lütgendortmund	Anzahl %	33.544 86,2	5.374 13,8	- -	38.918 100	16.230 41,7	4.908 30,2	229 1,4
128	Huckarde	Anzahl %	26.066 88,8	3.278 11,2	- -	29.344 100	11.339 38,6	2.963 26,1	184 1,6
129	Mengede	Anzahl %	30.314 89,1	3.697 10,9	- -	34.011 100	13.455 39,6	3.404 25,3	227 1,7
<u>Krfr. Stadt Hagen</u>									
130	Hagen-Mitte	Anzahl %	21.108 89,1	2.569 10,9	- -	23.677 100	9.640 40,7	2.297 23,8	174 1,8
131	Hagen-Nord	Anzahl %	27.505 89,3	3.301 10,7	- -	30.806 100	13.766 44,7	2.982 21,7	302 2,2
132	Hohenlimburg	Anzahl %	12.028 86,9	1.815 13,1	- -	13.843 100	6.486 46,9	1.619 25,0	112 1,7
133	Eilpe/Dahl	Anzahl %	20.965 87,1	3.118 12,9	- -	24.083 100	12.203 50,7	2.877 23,6	204 1,7
134	Haspe	Anzahl %	50.756 87,2	7.480 12,8	- -	58.236 100	25.849 44,4	6.790 26,3	474 1,8
<u>Krfr. Stadt Hamm</u>									
135	Hamm-Mitte	Anzahl %	22.615 84,4	4.193 15,6	- -	26.808 100	12.632 47,1	3.842 30,4	202 1,6
136	Hamm-Uentrop	Anzahl %	18.374 80,6	4.422 19,4	- -	22.796 100	13.655 59,9	4.084 29,9	184 1,3
137	Hamm-Rhynern	Anzahl %	11.999 77,5	3.492 22,5	- -	15.491 100	10.162 65,6	3.328 32,7	182 1,8
138	Hamm-Pelkum	Anzahl %	12.434 84,7	2.238 15,3	- -	14.672 100	7.558 51,5	2.086 27,6	135 1,8
139	Hamm-Herringen	Anzahl %	12.167 87,3	1.773 12,7	- -	13.940 100	6.377 45,7	1.646 25,8	104 1,6
140	Hamm-Bockum-Hövel	Anzahl %	23.665 88,3	3.137 11,7	- -	26.802 100	11.818 44,1	2.929 24,8	215 1,8
141	Hamm-Heessen	Anzahl %	14.473 85,7	2.418 14,3	- -	16.891 100	8.502 50,3	2.266 26,7	154 1,8
<u>Krfr. Stadt Herne</u>									
142	Wanne	Anzahl %	22.447 91,7	2.026 8,3	- -	24.473 100	8.994 36,8	1.853 20,6	183 2,0
143	Eickel	Anzahl %	23.384 89,4	2.777 10,6	- -	26.161 100	11.250 43,0	2.582 23,0	223 2,0
144	Herne-Mitte	Anzahl %	40.216 89,4	4.763 10,6	- -	44.979 100	19.051 42,4	4.426 23,2	339 1,8
145	Sodingen	Anzahl %	24.212 89,6	2.798 10,4	- -	27.010 100	12.353 45,7	2.613 21,2	252 2,0

4. Wahlen zu den Bezirksvertretungen in den
b) Gültige

Lfd. Nr.	Verwaltungsbezirk		Gültige						
			insgesamt	von den gültigen Stimmen					
				CDU	SPD	GRÜNE	FDP	DIE LINKE	PRO NRW
<u>Krfr. Stadt Düsseldorf</u>									
1	Stadtbezirk 1	Anzahl %	30.956 100	11.194 36,2	8.861 28,6	5.201 16,8	2.523 8,2	1.819 5,9	- -
2	Stadtbezirk 2	Anzahl %	21.343 100	7 210 33,8	6.169 28,9	4.115 19,3	1.355 6,3	1.425 6,7	- -
3	Stadtbezirk 3	Anzahl %	41 258 100	13 134 31,8	12 054 29,2	8 673 21,0	2 100 5,1	3 249 7,9	- -
4	Stadtbezirk 4	Anzahl %	17.225 100	7 920 46,0	4.142 24,0	2.222 12,9	1.777 10,3	667 3,9	- -
5	Stadtbezirk 5	Anzahl %	15.789 100	8.169 51,7	2.951 18,7	1.963 12,4	1.941 12,3	412 2,6	- -
6	Stadtbezirk 6	Anzahl %	20.606 100	8 268 40,1	6.943 33,7	2.079 10,1	1.024 5,0	1.227 6,0	- -
7	Stadtbezirk 7	Anzahl %	19.991 100	7.657 38,3	5.405 27,0	2.767 13,8	1.746 8,7	809 4,0	- -
8	Stadtbezirk 8	Anzahl %	20.564 100	7 532 36,6	7.990 38,9	2.154 10,5	781 3,8	1.230 6,0	- -
9	Stadtbezirk 9	Anzahl %	31.945 100	12.947 40,5	9.974 31,2	3.961 12,4	1.647 5,2	1.604 5,0	- -
10	Stadtbezirk 10	Anzahl %	7.583 100	2 848 37,6	2.603 34,3	587 7,7	228 3,0	510 6,7	- -
<u>Krfr. Stadt Duisburg</u>									
11	A Walsum	Anzahl %	14.108 100	3 543 25,1	6.487 46,0	835 5,9	268 1,9	971 6,9	762 5,4
12	B Hamborn	Anzahl %	14.723 100	3 253 22,1	6.269 42,6	616 4,2	275 1,9	1.132 7,7	714 4,8
13	C Meiderich/Beek	Anzahl %	12.978 100	3.660 28,2	4.858 37,4	1.004 7,7	444 3,4	888 6,8	716 5,5
14	D Homberg/Ruhrort/Baerl	Anzahl %	33.850 100	8 072 23,8	12 041 35,6	3.635 10,7	948 2,8	2.974 8,8	941 2,8
15	E Mitte	Anzahl %	25.257 100	6.131 24,3	10.440 41,3	1.976 7,8	639 2,5	1.506 6,0	1 281 5,1
16	F Rheinhausen	Anzahl %	29.120 100	8 978 30,8	10 995 37,8	2.832 9,7	825 2,8	1.367 4,7	1.187 4,1
17	G Süd	Anzahl %	15.545 100	3.184 20,5	7.130 45,9	572 3,7	218 1,4	1.140 7,3	1.111 7,1
<u>Krfr. Stadt Essen</u>									
18	Stadtbezirk 1	Anzahl %	18.856 100	5 208 27,6	6.357 33,7	2.668 14,1	603 3,2	1.526 8,1	647 3,4
19	Stadtbezirk 2	Anzahl %	25.631 100	8.674 33,8	7.234 28,2	4.518 17,6	1.237 4,8	1.440 5,6	510 2,0
20	Stadtbezirk 3	Anzahl %	31.940 100	8.447 26,4	11 342 35,5	4.418 13,8	865 2,7	2.638 8,3	1 057 3,3
21	Stadtbezirk 4	Anzahl %	29.621 100	9.111 30,8	11 811 39,9	2.384 8,0	764 2,6	1.735 5,9	1 591 5,4

kreisfreien Städten

Stimmen

Stimmen							Verwaltungsbezirk	Lfd. Nr.
entfallen auf die Wahlvorschläge								
NPD	REP	ÖDP	ZENTRUM	DKP	PIRATEN	Die PARTEI		

Krfr. Stadt Düsseldorf

-	239	-	-	-	596	-	Anzahl	Stadtbezirk 1	1
-	0,8	-	-	-	1,9	-	%		
-	199	-	-	-	496	-	Anzahl	Stadtbezirk 2	2
-	0,9	-	-	-	2,3	-	%		
-	397	-	-	-	1 019	-	Anzahl	Stadtbezirk 3	3
-	1,0	-	-	-	2,5	-	%		
-	117	-	-	-	168	-	Anzahl	Stadtbezirk 4	4
-	0,7	-	-	-	1,0	-	%		
-	81	-	-	-	-	-	Anzahl	Stadtbezirk 5	5
-	0,5	-	-	-	-	-	%		
-	285	-	-	-	417	-	Anzahl	Stadtbezirk 6	6
-	1,4	-	-	-	2,0	-	%		
-	240	-	-	318	412	-	Anzahl	Stadtbezirk 7	7
-	1,2	-	-	1,6	2,1	-	%		
-	382	-	-	-	-	-	Anzahl	Stadtbezirk 8	8
-	1,9	-	-	-	-	-	%		
-	505	-	-	-	628	-	Anzahl	Stadtbezirk 9	9
-	1,6	-	-	-	2,0	-	%		
-	269	-	-	-	-	-	Anzahl	Stadtbezirk 10	10
-	3,5	-	-	-	-	-	%		

Krfr. Stadt Duisburg

384	-	-	-	-	-	-	Anzahl	A Walsum	11
2,7	-	-	-	-	-	-	%		
305	-	-	-	-	214	-	Anzahl	B Hamborn	12
2,1	-	-	-	-	1,5	-	%		
188	-	-	-	-	200	-	Anzahl	C Meiderich/Beek	13
1,4	-	-	-	-	1,5	-	%		
434	-	-	-	-	629	391	Anzahl	D Homberg/Ruhrort/Baerl	14
1,3	-	-	-	-	1,9	1,2	%		
498	-	-	-	-	436	-	Anzahl	E Mitte	15
2,0	-	-	-	-	1,7	-	%		
384	-	-	-	-	450	-	Anzahl	F Rheinhausen	16
1,3	-	-	-	-	1,5	-	%		
618	-	-	-	-	271	-	Anzahl	G Süd	17
4,0	-	-	-	-	1,7	-	%		

Krfr. Stadt Essen

-	162	-	-	-	584	-	Anzahl	Stadtbezirk 1	18
-	0,9	-	-	-	3,1	-	%		
-	-	-	-	-	605	-	Anzahl	Stadtbezirk 2	19
-	-	-	-	-	2,4	-	%		
-	226	-	-	139	928	-	Anzahl	Stadtbezirk 3	20
-	0,7	-	-	0,4	2,9	-	%		
-	-	-	-	-	704	-	Anzahl	Stadtbezirk 4	21
-	-	-	-	-	2,4	-	%		

Noch: 4. Wahlen zu den Bezirksvertretungen in den
b) Gültige

Lfd. Nr.	Verwaltungsbezirk		Gültige						
			von den gültigen Stimmen						
			LD	AfD	EINHEIT	BIG	DUW	DIE RECHTE	DIE VIOLETTEN
<u>Krfr. Stadt Düsseldorf</u>									
1	Stadtbezirk 1	Anzahl %	- -	- -	- -	- -	- -	- -	- -
2	Stadtbezirk 2	Anzahl %	- -	- -	- -	- -	- -	- -	- -
3	Stadtbezirk 3	Anzahl %	- -	- -	- -	- -	- -	- -	- -
4	Stadtbezirk 4	Anzahl %	- -	- -	- -	- -	- -	- -	- -
5	Stadtbezirk 5	Anzahl %	- -	- -	- -	- -	- -	- -	- -
6	Stadtbezirk 6	Anzahl %	- -	- -	- -	- -	- -	- -	- -
7	Stadtbezirk 7	Anzahl %	- -	- -	- -	- -	- -	- -	- -
8	Stadtbezirk 8	Anzahl %	- -	- -	- -	- -	- -	- -	- -
9	Stadtbezirk 9	Anzahl %	- -	- -	- -	- -	- -	- -	- -
10	Stadtbezirk 10	Anzahl %	- -	- -	29 0,4	- -	- -	- -	- -
<u>Krfr. Stadt Duisburg</u>									
11	A Walsum	Anzahl %	- -	- -	- -	- -	- -	- -	- -
12	B Hamborn	Anzahl %	- -	837 5,7	- -	- -	- -	- -	- -
13	C Meiderich/Beek	Anzahl %	- -	- -	- -	- -	- -	- -	- -
14	D Homberg/Ruhrort/Baerl	Anzahl %	- -	1.473 4,4	- -	- -	- -	- -	- -
15	E Mitte	Anzahl %	- -	- -	- -	- -	- -	- -	- -
16	F Rheinhausen	Anzahl %	- -	- -	- -	- -	- -	- -	- -
17	G Süd	Anzahl %	- -	- -	- -	- -	- -	- -	- -
<u>Krfr. Stadt Essen</u>									
18	Stadtbezirk 1	Anzahl %	- -	- -	- -	151 0,8	- -	- -	- -
19	Stadtbezirk 2	Anzahl %	- -	- -	- -	126 0,5	- -	- -	- -
20	Stadtbezirk 3	Anzahl %	- -	- -	- -	- -	- -	- -	- -
21	Stadtbezirk 4	Anzahl %	- -	- -	- -	- -	- -	- -	- -

kreisfreien Städten

Stimmen

Stimmen							Verwaltungsbezirk	Lfd. Nr.
entfallen auf die Wahlvorschläge								
Wählergruppe								
1	2	3	4	5	6	7		

Krfr. Stadt Düsseldorf

523 1,7	- -	- -	- -	- -	- -	- -	Anzahl %	Stadtbezirk 1	1
374 1,8	- -	- -	- -	- -	- -	- -	Anzahl %	Stadtbezirk 2	2
632 1,5	- -	- -	- -	- -	- -	- -	Anzahl %	Stadtbezirk 3	3
212 1,2	- -	- -	- -	- -	- -	- -	Anzahl %	Stadtbezirk 4	4
272 1,7	- -	- -	- -	- -	- -	- -	Anzahl %	Stadtbezirk 5	5
363 1,8	- -	- -	- -	- -	- -	- -	Anzahl %	Stadtbezirk 6	6
637 3,2	- -	- -	- -	- -	- -	- -	Anzahl %	Stadtbezirk 7	7
495 2,4	- -	- -	- -	- -	- -	- -	Anzahl %	Stadtbezirk 8	8
679 2,1	- -	- -	- -	- -	- -	- -	Anzahl %	Stadtbezirk 9	9
509 6,7	- -	- -	- -	- -	- -	- -	Anzahl %	Stadtbezirk 10	10

Krfr. Stadt Duisburg

128 0,9	98 0,7	30 0,2	88 0,6	111 0,8	315 2,2	88 0,6	Anzahl %	A Walsum	11
485 3,3	218 1,5	64 0,4	35 0,2	118 0,8	188 1,3	- -	Anzahl %	B Hamborn	12
122 0,9	78 0,6	252 1,9	292 2,2	218 1,7	58 0,4	- -	Anzahl %	C Meiderich/Beek	13
534 1,6	934 2,8	157 0,5	339 1,0	106 0,3	87 0,3	155 0,5	Anzahl %	D Homberg/Ruhrort/Baerl	14
1.231 4,9	195 0,8	115 0,5	134 0,5	133 0,5	307 1,2	235 0,9	Anzahl %	E Mitte	15
1.256 4,3	181 0,6	326 1,1	182 0,6	126 0,4	31 0,1	- -	Anzahl %	F Rheinhausen	16
210 1,4	364 2,3	118 0,8	134 0,9	226 1,5	249 1,6	- -	Anzahl %	G Süd	17

Krfr. Stadt Essen

715 3,8	158 0,8	77 0,4	- -	- -	- -	- -	Anzahl %	Stadtbezirk 1	18
1.140 4,4	147 0,6	- -	- -	- -	- -	- -	Anzahl %	Stadtbezirk 2	19
1.558 4,9	162 0,5	160 0,5	- -	- -	- -	- -	Anzahl %	Stadtbezirk 3	20
1.521 5,1	- -	- -	- -	- -	- -	- -	Anzahl %	Stadtbezirk 4	21

Noch: 4. Wahlen zu den Bezirksvertretungen in den
b) Gültige

Lfd. Nr.	Verwaltungsbezirk		Gültige						
			insgesamt	von den gültigen Stimmen					
				CDU	SPD	GRÜNE	FDP	DIE LINKE	PRO NRW
22	Stadtbezirk 5	Anzahl %	13.786 100	2.789 20,2	5.794 42,0	813 5,9	204 1,5	977 7,1	697 5,1
23	Stadtbezirk 6	Anzahl %	13.778 100	3.505 25,4	5.843 42,4	899 6,5	230 1,7	906 6,6	648 4,7
24	Stadtbezirk 7	Anzahl %	22.370 100	6.381 28,5	8.985 40,2	1.844 8,2	654 2,9	1.420 6,3	628 2,8
25	Stadtbezirk 8	Anzahl %	23.734 100	10.335 43,5	7.447 31,4	2.813 11,9	906 3,8	- -	- -
26	Stadtbezirk 9	Anzahl %	24.946 100	11.308 45,3	6.144 24,6	3.222 12,9	1.614 6,5	976 3,9	- -
<u>Krfr. Stadt Krefeld</u>									
27	1 Krefeld-West	Anzahl %	11.352 100	3.518 31,0	3.706 32,6	1.581 13,9	713 6,3	797 7,0	- -
28	2 Krefeld-Nord	Anzahl %	6.542 100	2.276 34,8	2.062 31,5	755 11,5	556 8,5	310 4,7	- -
29	3 Krefeld-Hüls	Anzahl %	7.464 100	2.785 37,3	2.387 32,0	1.122 15,0	437 5,9	224 3,0	- -
30	4 Krefeld-Mitte	Anzahl %	10.786 100	3.083 28,6	3.654 33,9	1.466 13,6	595 5,5	831 7,7	- -
31	5 Krefeld-Süd	Anzahl %	3.497 100	1.035 29,6	1.384 39,6	323 9,2	114 3,3	248 7,1	- -
32	6 Krefeld-Fischeln	Anzahl %	10.337 100	3.497 33,8	3.774 36,5	1.265 12,2	502 4,9	400 3,9	- -
33	7 Krefeld-Oppum-Linn	Anzahl %	7.315 100	2.475 33,8	2.734 37,4	732 10,0	328 4,5	296 4,0	- -
34	8 Krefeld-Ost	Anzahl %	17.144 100	6.414 37,4	5.361 31,3	1.960 11,4	1.685 9,8	462 2,7	- -
35	9 Krefeld-Uerdingen	Anzahl %	6.794 100	2.112 31,1	2.782 40,9	627 9,2	387 5,7	285 4,2	- -
<u>Krfr. Stadt Mönchengladbach</u>									
36	1 - Nord	Anzahl %	25.167 100	10.485 41,7	7.001 27,8	2.798 11,1	1.215 4,8	1.225 4,9	485 1,9
37	2 - Ost	Anzahl %	21.200 100	9.355 44,1	6.442 30,4	2.364 11,2	805 3,8	945 4,5	- -
38	3 - Süd	Anzahl %	24.611 100	8.673 35,2	7.290 29,6	3.757 15,3	896 3,6	1.464 5,9	422 1,7
39	4 - West	Anzahl %	16.489 100	7.760 47,1	4.912 29,8	1.428 8,7	719 4,4	662 4,0	- -
<u>Krfr. Stadt Mülheim an der Ruhr</u>									
40	1 Rechtsruhr-Süd	Anzahl %	25.779 100	6.600 25,6	7.882 30,6	3.217 12,5	1.386 5,4	1.166 4,5	- -
41	2 Rechtsruhr-Nord	Anzahl %	15.922 100	3.757 23,6	6.111 38,4	1.257 7,9	474 3,0	822 5,2	- -
42	3 Linksruhr	Anzahl %	24.544 100	7.946 32,4	6.594 26,9	2.997 12,2	1.477 6,0	880 3,6	- -

kreisfreien Städten
Stimmen

Stimmen								Verwaltungsbezirk		Lfd. Nr.
entfallen auf die Wahlvorschläge										
NPD	REP	ÖDP	ZENTRUM	DKP	PIRATEN	Die PARTEI				
-	176	-	-	-	302	-	Anzahl	Stadtbezirk 5	22	
-	1,3	-	-	-	2,2	-	%			
-	170	-	-	-	341	-	Anzahl	Stadtbezirk 6	23	
-	1,2	-	-	-	2,5	-	%			
-	-	-	-	114	550	-	Anzahl	Stadtbezirk 7	24	
-	-	-	-	0,5	2,5	-	%			
-	-	-	-	-	678	-	Anzahl	Stadtbezirk 8	25	
-	-	-	-	-	2,9	-	%			
-	-	-	-	-	514	-	Anzahl	Stadtbezirk 9	26	
-	-	-	-	-	2,1	-	%			
<u>Krfr. Stadt Krefeld</u>										
-	-	-	-	-	-	194	Anzahl	1 Krefeld-West	27	
-	-	-	-	-	-	1,7	%			
-	-	-	-	-	-	90	Anzahl	2 Krefeld-Nord	28	
-	-	-	-	-	-	1,4	%			
-	-	-	-	-	-	93	Anzahl	3 Krefeld-Hüls	29	
-	-	-	-	-	-	1,2	%			
-	-	-	-	-	286	197	Anzahl	4 Krefeld-Mitte	30	
-	-	-	-	-	2,7	1,8	%			
-	-	-	-	-	109	74	Anzahl	5 Krefeld-Süd	31	
-	-	-	-	-	3,1	2,1	%			
-	-	-	-	-	209	81	Anzahl	6 Krefeld-Fischeln	32	
-	-	-	-	-	2,0	0,8	%			
-	-	-	-	-	175	100	Anzahl	7 Krefeld-Oppum-Linn	33	
-	-	-	-	-	2,4	1,4	%			
-	-	-	-	-	264	-	Anzahl	8 Krefeld-Ost	34	
-	-	-	-	-	1,5	-	%			
-	-	-	-	-	207	-	Anzahl	9 Krefeld-Uerdingen	35	
-	-	-	-	-	3,0	-	%			
<u>Krfr. Stadt Mönchengladbach</u>										
-	-	-	89	-	489	-	Anzahl	1 - Nord	36	
-	-	-	0,4	-	1,9	-	%			
-	-	-	212	-	556	-	Anzahl	2 - Ost	37	
-	-	-	1,0	-	2,6	-	%			
212	-	-	88	-	466	-	Anzahl	3 - Süd	38	
0,9	-	-	0,4	-	1,9	-	%			
318	-	-	131	-	-	-	Anzahl	4 - West	39	
1,9	-	-	0,8	-	-	-	%			
<u>Krfr. Stadt Mülheim an der Ruhr</u>										
-	-	-	-	-	457	-	Anzahl	1 Rechtsruhr-Süd	40	
-	-	-	-	-	1,8	-	%			
-	-	-	-	-	-	-	Anzahl	2 Rechtsruhr-Nord	41	
-	-	-	-	-	-	-	%			
-	-	-	-	-	463	-	Anzahl	3 Linksruhr	42	
-	-	-	-	-	1,9	-	%			

Noch: 4. Wahlen zu den Bezirksvertretungen in den
b) Gültige

Lfd. Nr.	Verwaltungsbezirk		Gültige						
			von den gültigen Stimmen						
			LD	AfD	EINHEIT	BIG	DUW	DIE RECHTE	DIE VIOLETTEN
22	Stadtbezirk 5	Anzahl %	- -	- -	- -	- -	- -	- -	- -
23	Stadtbezirk 6	Anzahl %	- -	- -	- -	- -	- -	- -	- -
24	Stadtbezirk 7	Anzahl %	- -	1 070 4,8	- -	- -	- -	- -	- -
25	Stadtbezirk 8	Anzahl %	- -	- -	- -	- -	- -	- -	- -
26	Stadtbezirk 9	Anzahl %	- -	- -	- -	- -	- -	- -	- -
<u>Krfr. Stadt Krefeld</u>									
27	1 Krefeld-West	Anzahl %	- -	504 4,4	- -	- -	- -	- -	- -
28	2 Krefeld-Nord	Anzahl %	- -	314 4,8	- -	- -	- -	- -	- -
29	3 Krefeld-Hüls	Anzahl %	- -	286 3,8	- -	- -	- -	- -	- -
30	4 Krefeld-Mitte	Anzahl %	- -	530 4,9	- -	- -	- -	- -	- -
31	5 Krefeld-Süd	Anzahl %	- -	157 4,5	- -	- -	- -	- -	- -
32	6 Krefeld-Fischeln	Anzahl %	- -	453 4,4	- -	- -	- -	- -	- -
33	7 Krefeld-Oppum-Linn	Anzahl %	- -	336 4,6	- -	- -	- -	- -	- -
34	8 Krefeld-Ost	Anzahl %	- -	739 4,3	- -	- -	- -	- -	- -
35	9 Krefeld-Uerdingen	Anzahl %	- -	271 4,0	- -	- -	- -	- -	- -
<u>Krfr. Stadt Mönchengladbach</u>									
36	1 - Nord	Anzahl %	- -	721 2,9	- -	- -	- -	- -	- -
37	2 - Ost	Anzahl %	- -	- -	- -	- -	- -	- -	- -
38	3 - Süd	Anzahl %	- -	882 3,6	- -	- -	- -	- -	- -
39	4 - West	Anzahl %	- -	- -	- -	- -	- -	- -	- -
<u>Krfr. Stadt Mülheim an der Ruhr</u>									
40	1 Rechtsruhr-Süd	Anzahl %	- -	1 286 5,0	- -	- -	- -	- -	- -
41	2 Rechtsruhr-Nord	Anzahl %	- -	1 023 6,4	- -	- -	- -	- -	- -
42	3 Linksruhr	Anzahl %	- -	1 260 5,1	- -	- -	- -	- -	- -

kreisfreien Städten

Stimmen

Stimmen								Verwaltungsbezirk		Lfd. Nr.
entfallen auf die Wahlvorschläge										
Wählergruppe										
1	2	3	4	5	6	7				
1.482 10,8	291 2,1	261 1,9	- -	- -	- -	- -	Anzahl %	Stadtbezirk 5	22	
790 5,7	185 1,3	261 1,9	- -	- -	- -	- -	Anzahl %	Stadtbezirk 6	23	
724 3,2	- -	- -	- -	- -	- -	- -	Anzahl %	Stadtbezirk 7	24	
1.555 6,6	- -	- -	- -	- -	- -	- -	Anzahl %	Stadtbezirk 8	25	
1.168 4,7	- -	- -	- -	- -	- -	- -	Anzahl %	Stadtbezirk 9	26	
<u>Krfr. Stadt Krefeld</u>										
339 3,0	- -	- -	- -	- -	- -	- -	Anzahl %	1 Krefeld-West	27	
179 2,7	- -	- -	- -	- -	- -	- -	Anzahl %	2 Krefeld-Nord	28	
130 1,7	- -	- -	- -	- -	- -	- -	Anzahl %	3 Krefeld-Hüls	29	
144 1,3	- -	- -	- -	- -	- -	- -	Anzahl %	4 Krefeld-Mitte	30	
53 1,5	- -	- -	- -	- -	- -	- -	Anzahl %	5 Krefeld-Süd	31	
156 1,5	- -	- -	- -	- -	- -	- -	Anzahl %	6 Krefeld-Fischeln	32	
139 1,9	- -	- -	- -	- -	- -	- -	Anzahl %	7 Krefeld-Oppum-Linn	33	
259 1,5	- -	- -	- -	- -	- -	- -	Anzahl %	8 Krefeld-Ost	34	
123 1,8	- -	- -	- -	- -	- -	- -	Anzahl %	9 Krefeld-Uerdingen	35	
<u>Krfr. Stadt Mönchengladbach</u>										
659 2,6	- -	- -	- -	- -	- -	- -	Anzahl %	1 - Nord	36	
521 2,5	- -	- -	- -	- -	- -	- -	Anzahl %	2 - Ost	37	
461 1,9	- -	- -	- -	- -	- -	- -	Anzahl %	3 - Süd	38	
559 3,4	- -	- -	- -	- -	- -	- -	Anzahl %	4 - West	39	
<u>Krfr. Stadt Mülheim an der Ruhr</u>										
2.875 11,2	311 1,2	142 0,6	174 0,7	283 1,1	- -	- -	Anzahl %	1 Rechtsruhr-Süd	40	
1.517 9,5	319 2,0	296 1,9	167 1,0	179 1,1	- -	- -	Anzahl %	2 Rechtsruhr-Nord	41	
2.508 10,2	121 0,5	148 0,6	150 0,6	- -	- -	- -	Anzahl %	3 Linksruhr	42	

Noch: 4. Wahlen zu den Bezirksvertretungen in den
b) Gültige

Lfd. Nr.	Verwaltungsbezirk		Gültige						
			insgesamt	von den gültigen Stimmen					
				CDU	SPD	GRÜNE	FDP	DIE LINKE	PRO NRW
<u>Krfr. Stadt Oberhausen</u>									
43	Alt-Oberhausen	Anzahl %	28.507 100	9.198 32,3	10.897 38,2	2.424 8,5	794 2,8	2.677 9,4	- -
44	Sterkrade	Anzahl %	31.280 100	10.479 33,5	12.391 39,6	2.856 9,1	873 2,8	2.167 6,9	- -
45	Osterfeld	Anzahl %	11.223 100	3.297 29,4	4.486 40,0	793 7,1	232 2,1	899 8,0	- -
<u>Krfr. Stadt Remscheid</u>									
46	I Alt-Remscheid	Anzahl %	14.772 100	5.251 35,5	5.578 37,8	1.031 7,0	843 5,7	791 5,4	754 5,1
47	II Süd	Anzahl %	7.254 100	2.893 39,9	2.757 38,0	418 5,8	302 4,2	433 6,0	- -
48	III Lennep	Anzahl %	8.773 100	3.342 38,1	2.452 27,9	973 11,1	323 3,7	798 9,1	336 3,8
49	IV Lüttringhausen	Anzahl %	5.972 100	2.446 41,0	2.084 34,9	717 12,0	185 3,1	285 4,8	- -
<u>Krfr. Stadt Solingen</u>									
50	Solingen-Mitte	Anzahl %	10.405 100	3.319 31,9	3.246 31,2	1.089 10,5	456 4,4	717 6,9	517 5,0
51	Ohligs/Auf der Höhe/Merscheid	Anzahl %	15.071 100	5.346 35,5	3.975 26,4	2.137 14,2	677 4,5	764 5,1	426 2,8
52	Wald	Anzahl %	7.995 100	2.662 33,3	2.474 30,9	1.001 12,5	459 5,7	408 5,1	269 3,4
53	Burg/Höhscheid	Anzahl %	14.030 100	5.055 36,0	3.915 27,9	1.517 10,8	736 5,2	691 4,9	340 2,4
54	Gräfrath	Anzahl %	6.999 100	2.429 34,7	2.263 32,3	840 12,0	363 5,2	340 4,9	223 3,2
<u>Krfr. Stadt Wuppertal</u>									
55	0 Elberfeld	Anzahl %	19.816 100	4.417 22,3	6.103 30,8	3.677 18,6	857 4,3	2.540 12,8	- -
56	1 Elberfeld-West	Anzahl %	9.971 100	2.837 28,5	2.832 28,4	1.672 16,8	604 6,1	805 8,1	- -
57	2 Uellendahl-Katernberg	Anzahl %	16.970 100	6.179 36,4	4.606 27,1	2.582 15,2	1.377 8,1	1.097 6,5	- -
58	3 Vohwinkel	Anzahl %	11.007 100	3.248 29,5	3.738 34,0	1.531 13,9	474 4,3	785 7,1	- -
59	4 Cronenberg	Anzahl %	9.240 100	3.222 34,9	2.455 26,6	1.696 18,4	470 5,1	574 6,2	- -
60	5 Barmen	Anzahl %	18.135 100	4.658 25,7	5.466 30,1	2.806 15,5	943 5,2	1.648 9,1	460 2,5
61	6 Oberbarmen	Anzahl %	11.057 100	3.427 31,0	3.330 30,1	1.250 11,3	478 4,3	935 8,5	- -
62	7 Heckinghausen	Anzahl %	6.551 100	1.860 28,4	2.229 34,0	858 13,1	364 5,6	496 7,6	- -
63	8 Langerfeld-Beyenburg	Anzahl %	8.270 100	2.690 32,5	2.721 32,9	972 11,8	401 4,8	522 6,3	- -

kreisfreien Städten
Stimmen

Stimmen								Verwaltungsbezirk	Lfd. Nr.
entfallen auf die Wahlvorschläge									
NPD	REP	ÖDP	ZENTRUM	DKP	PIRATEN	Die PARTEI			
								<u>Krfr. Stadt Oberhausen</u>	
-	-	-	-	-	-	-	Anzahl	Alt-Oberhausen	43
-	-	-	-	-	-	-	%		
-	-	-	-	-	-	-	Anzahl	Sterkrade	44
-	-	-	-	-	-	-	%		
-	-	-	-	-	-	-	Anzahl	Osterfeld	45
-	-	-	-	-	-	-	%		
								<u>Krfr. Stadt Remscheid</u>	
-	-	-	-	-	-	-	Anzahl	I Alt-Remscheid	46
-	-	-	-	-	-	-	%		
-	-	-	-	-	-	-	Anzahl	II Süd	47
-	-	-	-	-	-	-	%		
-	-	-	-	-	-	-	Anzahl	III Lennep	48
-	-	-	-	-	-	-	%		
-	-	-	-	-	-	-	Anzahl	IV Lüttringhausen	49
-	-	-	-	-	-	-	%		
								<u>Krfr. Stadt Solingen</u>	
-	-	-	-	-	316	-	Anzahl	Solingen-Mitte	50
-	-	-	-	-	3,0	-	%		
-	-	-	-	-	460	-	Anzahl	Ohligs/Auf der Höhe/Merscheid	51
-	-	-	-	-	3,1	-	%		
-	-	-	-	-	222	-	Anzahl	Wald	52
-	-	-	-	-	2,8	-	%		
-	-	-	-	-	323	-	Anzahl	Bura/Höhscheid	53
-	-	-	-	-	2,3	-	%		
-	-	-	-	-	157	-	Anzahl	Gräfrath	54
-	-	-	-	-	2,2	-	%		
								<u>Krfr. Stadt Wuppertal</u>	
-	-	-	-	-	594	-	Anzahl	0 Elberfeld	55
-	-	-	-	-	3,0	-	%		
-	-	-	-	-	-	-	Anzahl	1 Elberfeld-West	56
-	-	-	-	-	-	-	%		
-	-	-	-	-	-	-	Anzahl	2 Uellendahl-Katernberg	57
-	-	-	-	-	-	-	%		
-	181	-	-	-	-	-	Anzahl	3 Vohwinkel	58
-	1,6	-	-	-	-	-	%		
-	-	-	-	-	-	-	Anzahl	4 Cronenberg	59
-	-	-	-	-	-	-	%		
-	167	-	-	-	414	-	Anzahl	5 Barmen	60
-	0,9	-	-	-	2,3	-	%		
-	176	-	-	-	275	-	Anzahl	6 Oberbarmen	61
-	1,6	-	-	-	2,5	-	%		
-	-	-	-	-	-	-	Anzahl	7 Heckinghausen	62
-	-	-	-	-	-	-	%		
-	107	-	-	-	-	-	Anzahl	8 Langerfeld-Beyenburg	63
-	1,3	-	-	-	-	-	%		

Noch: 4. Wahlen zu den Bezirksvertretungen in den
b) Gültige

Lfd. Nr.	Verwaltungsbezirk		Gültige						
			von den gültigen Stimmen						
			LD	AfD	EINHEIT	BIG	DUW	DIE RECHTE	DIE VIOLETTEN
<u>Krfr. Stadt Oberhausen</u>									
43	Alt-Oberhausen	Anzahl %	- -	- -	- -	- -	- -	- -	217 0,8
44	Sterkrade	Anzahl %	- -	- -	- -	- -	- -	- -	- -
45	Osterfeld	Anzahl %	- -	- -	- -	- -	- -	- -	- -
<u>Krfr. Stadt Remscheid</u>									
46	I Alt-Remscheid	Anzahl %	- -	- -	- -	- -	- -	- -	- -
47	II Süd	Anzahl %	- -	- -	- -	- -	- -	- -	- -
48	III Lennep	Anzahl %	- -	- -	- -	- -	- -	- -	- -
49	IV Lüttringhausen	Anzahl %	- -	- -	- -	- -	- -	- -	- -
<u>Krfr. Stadt Solingen</u>									
50	Solingen-Mitte	Anzahl %	- -	- -	- -	- -	- -	- -	- -
51	Ohligs/Auf der Höhe/Merscheid	Anzahl %	- -	- -	- -	- -	- -	- -	- -
52	Wald	Anzahl %	- -	- -	- -	- -	- -	- -	- -
53	Burg/Höhscheid	Anzahl %	- -	622 4,4	- -	- -	- -	- -	- -
54	Gräfrath	Anzahl %	- -	- -	- -	- -	- -	- -	- -
<u>Krfr. Stadt Wuppertal</u>									
55	0 Elberfeld	Anzahl %	- -	847 4,3	- -	- -	- -	146 0,7	- -
56	1 Elberfeld-West	Anzahl %	- -	493 4,9	- -	- -	- -	- -	- -
57	2 Uellendahl-Katernberg	Anzahl %	- -	- -	- -	- -	- -	- -	- -
58	3 Vohwinkel	Anzahl %	- -	557 5,1	- -	- -	- -	- -	- -
59	4 Cronenberg	Anzahl %	- -	446 4,8	- -	- -	- -	- -	- -
60	5 Barmen	Anzahl %	- -	763 4,2	- -	- -	- -	- -	- -
61	6 Oberbarmen	Anzahl %	- -	597 5,4	- -	- -	- -	- -	- -
62	7 Heckinghausen	Anzahl %	- -	373 5,7	- -	- -	- -	- -	- -
63	8 Langerfeld-Beyenburg	Anzahl %	- -	420 5,1	- -	- -	- -	65 0,8	- -

Noch: 4. Wahlen zu den Bezirksvertretungen in den
b) Gültige

Lfd. Nr.	Verwaltungsbezirk		Gültige						
			insgesamt	von den gültigen Stimmen					
				CDU	SPD	GRÜNE	FDP	DIE LINKE	PRO NRW
64	9 Ronsdorf	Anzahl %	9.084 100	3 265 35,9	2.543 28,0	1.160 12,8	488 5,4	480 5,3	- -
	<u>Krfr. Stadt Aachen</u>								
65	Aachen-Mitte	Anzahl %	62.178 100	19.903 32,0	15 573 25,0	12.727 20,5	3.229 5,2	4.710 7,6	919 1,5
66	Aachen-Brand	Anzahl %	7 875 100	3 391 43,1	2 082 26,4	1 322 16,8	358 4,5	- -	268 3,4
67	Aachen-Eilendorf	Anzahl %	6.019 100	2 520 41,9	1.980 32,9	861 14,3	239 4,0	- -	216 3,6
68	Aachen-Haaren	Anzahl %	4.426 100	1 817 41,1	1.432 32,4	678 15,3	157 3,5	- -	82 1,9
69	Aachen-Kornelimünster/Walheim	Anzahl %	7.549 100	3 003 39,8	2.038 27,0	1.280 17,0	455 6,0	- -	92 1,2
70	Aachen-Laurensberg	Anzahl %	8.850 100	3 306 37,4	1.859 21,0	1.982 22,4	523 5,9	504 5,7	68 0,8
71	Aachen-Richterich	Anzahl %	4.414 100	1 821 41,3	1.446 32,8	701 15,9	241 5,5	- -	66 1,5
	<u>Krfr. Stadt Bonn</u>								
72	Hardtberg	Anzahl %	63.524 100	17.656 27,8	14 881 23,4	13.774 21,7	4.561 7,2	4.697 7,4	759 1,2
73	Beuel	Anzahl %	13.460 100	5 522 41,0	3.058 22,7	1.712 12,7	691 5,1	837 6,2	460 3,4
74	Bad Godesberg	Anzahl %	30.416 100	9 511 31,3	5.851 19,2	4.767 15,7	2.213 7,3	1.336 4,4	676 2,2
75	Bonn	Anzahl %	30.464 100	10.234 33,6	6.981 22,9	6.654 21,8	1.372 4,5	1.764 5,8	422 1,4
	<u>Krfr. Stadt Köln</u>								
76	1 Innenstadt	Anzahl %	58.234 100	11.551 19,8	12.637 21,7	19 329 33,2	3.324 5,7	4.947 8,5	- -
77	2 Rodenkirchen	Anzahl %	42.443 100	13.379 31,5	9.989 23,5	9.406 22,2	3.185 7,5	2.329 5,5	- -
78	3 Lindenthal	Anzahl %	70.507 100	23.894 33,9	14.741 20,9	18.169 25,8	4.986 7,1	3.815 5,4	- -
79	4 Ehrenfeld	Anzahl %	38.887 100	6.681 17,2	11 802 30,3	10 004 25,7	1.119 2,9	3.232 8,3	- -
80	5 Nippes	Anzahl %	42.396 100	8 935 21,1	12.614 29,8	11.457 27,0	1.696 4,0	3.380 8,0	- -
81	6 Chorweiler	Anzahl %	23.505 100	8 364 35,6	7.109 30,2	2.737 11,6	748 3,2	1.511 6,4	- -
82	7 Porz	Anzahl %	37.813 100	12.915 34,2	11 871 31,4	4.553 12,0	1.476 3,9	2.008 5,3	- -
83	8 Kalk	Anzahl %	31.496 100	8.754 27,8	10.788 34,3	4.140 13,1	1.100 3,5	2.800 8,9	- -
84	9 Mülheim	Anzahl %	46.366 100	11.529 24,9	15.491 33,4	8.024 17,3	1.619 3,5	3.564 7,7	- -

kreisfreien Städten
Stimmen

Stimmen								Verwaltungsbezirk		Lfd. Nr.
entfallen auf die Wahlvorschläge										
NPD	REP	ÖDP	ZENTRUM	DKP	PIRATEN	Die PARTEI				
-	-	-	-	-	-	-	-	Anzahl	9 Ronsdorf	64
-	-	-	-	-	-	-	-	%		
								<u>Krfr. Stadt Aachen</u>		
-	-	-	-	-	2.716	-	-	Anzahl	Aachen-Mitte	65
-	-	-	-	-	4,4	-	-	%		
-	-	-	-	-	231	-	-	Anzahl	Aachen-Brand	66
-	-	-	-	-	2,9	-	-	%		
-	-	-	-	-	-	-	-	Anzahl	Aachen-Eilendorf	67
-	-	-	-	-	-	-	-	%		
-	-	-	-	-	-	-	-	Anzahl	Aachen-Haaren	68
-	-	-	-	-	-	-	-	%		
-	-	-	-	-	252	-	-	Anzahl	Aachen-Kornelimünster/Walheim	69
-	-	-	-	-	3,3	-	-	%		
-	-	-	-	-	239	-	-	Anzahl	Aachen-Laurensberg	70
-	-	-	-	-	2,7	-	-	%		
-	-	-	-	-	-	-	-	Anzahl	Aachen-Richterich	71
-	-	-	-	-	-	-	-	%		
								<u>Krfr. Stadt Bonn</u>		
-	-	-	-	-	1.666	-	-	Anzahl	Hardtberg	72
-	-	-	-	-	2,6	-	-	%		
-	-	-	-	-	306	-	-	Anzahl	Beuel	73
-	-	-	-	-	2,3	-	-	%		
-	-	-	-	-	478	-	-	Anzahl	Bad Godesberg	74
-	-	-	-	-	1,6	-	-	%		
-	-	-	-	-	647	-	-	Anzahl	Bonn	75
-	-	-	-	-	2,1	-	-	%		
								<u>Krfr. Stadt Köln</u>		
-	-	-	-	112	1.491	-	-	Anzahl	1 Innenstadt	76
-	-	-	-	0,2	2,6	-	-	%		
-	-	-	-	-	802	-	-	Anzahl	2 Rodenkirchen	77
-	-	-	-	-	1,9	-	-	%		
-	-	-	-	-	1.199	-	-	Anzahl	3 Lindenthal	78
-	-	-	-	-	1,7	-	-	%		
-	-	-	-	-	1.132	-	-	Anzahl	4 Ehrenfeld	79
-	-	-	-	-	2,9	-	-	%		
-	-	-	-	-	1.085	-	-	Anzahl	5 Nippes	80
-	-	-	-	-	2,6	-	-	%		
-	-	-	-	-	480	-	-	Anzahl	6 Chorweiler	81
-	-	-	-	-	2,0	-	-	%		
-	-	-	-	-	712	-	-	Anzahl	7 Porz	82
-	-	-	-	-	1,9	-	-	%		
154	-	-	-	57	-	-	-	Anzahl	8 Kalk	83
0,5	-	-	-	0,2	-	-	-	%		
191	-	-	-	-	1.054	-	-	Anzahl	9 Mülheim	84
0,4	-	-	-	-	2,3	-	-	%		

Noch: 4. Wahlen zu den Bezirksvertretungen in den
b) Gültige

Lfd. Nr.	Verwaltungsbezirk		Gültige						
			von den gültigen Stimmen						
			LD	AfD	EINHEIT	BIG	DUW	DIE RECHTE	DIE VIOLETTEN
64	9 Ronsdorf	Anzahl %	- -	387 4,3	- -	- -	- -	- -	- -
	<u>Krfr. Stadt Aachen</u>								
65	Aachen-Mitte	Anzahl %	- -	- -	- -	- -	- -	- -	- -
66	Aachen-Brand	Anzahl %	- -	- -	- -	- -	- -	- -	- -
67	Aachen-Eilendorf	Anzahl %	- -	- -	- -	- -	- -	- -	- -
68	Aachen-Haaren	Anzahl %	- -	158 3,6	- -	- -	- -	- -	- -
69	Aachen-Kornelimünster/Walheim	Anzahl %	- -	268 3,6	- -	- -	- -	- -	- -
70	Aachen-Laurensberg	Anzahl %	- -	222 2,5	- -	- -	- -	- -	- -
71	Aachen-Richterich	Anzahl %	- -	- -	- -	- -	- -	- -	- -
	<u>Krfr. Stadt Bonn</u>								
72	Hardtberg	Anzahl %	- -	1 880 3,0	- -	805 1,3	- -	- -	- -
73	Beuel	Anzahl %	- -	- -	- -	233 1,7	- -	- -	- -
74	Bad Godesberg	Anzahl %	- -	715 2,4	- -	592 1,9	- -	- -	- -
75	Bonn	Anzahl %	- -	948 3,1	- -	202 0,7	- -	- -	- -
	<u>Krfr. Stadt Köln</u>								
76	1 Innenstadt	Anzahl %	- -	1 327 2,3	- -	152 0,3	- -	- -	- -
77	2 Rodenkirchen	Anzahl %	- -	1.680 4,0	- -	- -	- -	- -	- -
78	3 Lindenthal	Anzahl %	- -	2 327 3,3	- -	- -	- -	- -	- -
79	4 Ehrenfeld	Anzahl %	- -	1 060 2,7	64 0,2	157 0,4	- -	- -	- -
80	5 Nippes	Anzahl %	- -	1 264 3,0	49 0,1	290 0,7	- -	- -	- -
81	6 Chorweiler	Anzahl %	- -	1 054 4,5	- -	249 1,1	- -	- -	- -
82	7 Porz	Anzahl %	- -	2.174 5,7	205 0,5	- -	- -	- -	- -
83	8 Kalk	Anzahl %	- -	1.454 4,6	180 0,6	281 0,9	- -	- -	- -
84	9 Mülheim	Anzahl %	68 0,1	1 952 4,2	234 0,5	271 0,6	- -	- -	- -

kreisfreien Städten

Stimmen

Stimmen								Verwaltungsbezirk		Lfd. Nr.
entfallen auf die Wahlvorschläge										
Wählergruppe										
1	2	3	4	5	6	7				
761 8,4	- -	- -	- -	- -	- -	- -	Anzahl %	9 Ronsdorf	64	
<u>Krfr. Stadt Aachen</u>										
1.850 3,0	551 0,9	- -	- -	- -	- -	- -	Anzahl %	Aachen-Mitte	65	
110 1,4	113 1,4	- -	- -	- -	- -	- -	Anzahl %	Aachen-Brand	66	
116 1,9	87 1,4	- -	- -	- -	- -	- -	Anzahl %	Aachen-Eilendorf	67	
102 2,3	- -	- -	- -	- -	- -	- -	Anzahl %	Aachen-Haaren	68	
161 2,1	- -	- -	- -	- -	- -	- -	Anzahl %	Aachen-Kornelimünster/Walheim	69	
147 1,7	- -	- -	- -	- -	- -	- -	Anzahl %	Aachen-Laurensberg	70	
139 3,1	- -	- -	- -	- -	- -	- -	Anzahl %	Aachen-Richterich	71	
<u>Krfr. Stadt Bonn</u>										
2.845 4,5	- -	- -	- -	- -	- -	- -	Anzahl %	Hardtberg	72	
641 4,8	- -	- -	- -	- -	- -	- -	Anzahl %	Beuel	73	
2.550 8,4	1.727 5,7	- -	- -	- -	- -	- -	Anzahl %	Bad Godesberg	74	
1.240 4,1	- -	- -	- -	- -	- -	- -	Anzahl %	Bonn	75	
<u>Krfr. Stadt Köln</u>										
719 1,2	585 1,0	2.060 3,5	- -	- -	- -	- -	Anzahl %	1 Innenstadt	76	
916 2,2	757 1,8	- -	- -	- -	- -	- -	Anzahl %	2 Rodenkirchen	77	
763 1,1	613 0,9	- -	- -	- -	- -	- -	Anzahl %	3 Lindenthal	78	
1.027 2,6	273 0,7	2.336 6,0	- -	- -	- -	- -	Anzahl %	4 Ehrenfeld	79	
1.236 2,9	390 0,9	- -	- -	- -	- -	- -	Anzahl %	5 Nippes	80	
1.107 4,7	146 0,6	- -	- -	- -	- -	- -	Anzahl %	6 Chorweiler	81	
1.550 4,1	349 0,9	- -	- -	- -	- -	- -	Anzahl %	7 Porz	82	
1.209 3,8	250 0,8	329 1,0	- -	- -	- -	- -	Anzahl %	8 Kalk	83	
1.518 3,3	359 0,8	492 1,1	- -	- -	- -	- -	Anzahl %	9 Mülheim	84	

Noch: 4. Wahlen zu den Bezirksvertretungen in den
b) Gültige

Lfd. Nr.	Verwaltungsbezirk		Gültige						
			insgesamt	von den gültigen Stimmen					
				CDU	SPD	GRÜNE	FDP	DIE LINKE	PRO NRW
<u>Krfr. Stadt Leverkusen</u>									
85	Stadtbezirk I	Anzahl %	14.690 100	4 075 27,7	4.372 29,8	1.200 8,2	425 2,9	617 4,2	843 5,7
86	Stadtbezirk II	Anzahl %	21.340 100	6 368 29,8	5.438 25,5	1.907 8,9	688 3,2	901 4,2	914 4,3
87	Stadtbezirk III	Anzahl %	22 143 100	7 897 35,7	6 442 29,1	2 474 11,2	1 087 4,9	790 3,6	850 3,8
<u>Krfr. Stadt Bottrop</u>									
88	Bottrop-Kirchhellen	Anzahl %	20.523 100	4 928 24,0	10 057 49,0	1.312 6,4	431 2,1	811 4,0	-
89	Bottrop-Mitte	Anzahl %	14.319 100	2.706 18,9	8.164 57,0	679 4,7	225 1,6	803 5,6	- -
90	Bottrop-Süd	Anzahl %	9.850 100	4 920 49,9	2.884 29,3	533 5,4	515 5,2	301 3,1	- -
<u>Krfr. Stadt Gelsenkirchen</u>									
91	Gelsenkirchen-Mitte	Anzahl %	25.480 100	5.129 20,1	12.479 49,0	1.402 5,5	340 1,3	1.359 5,3	883 3,5
92	Gelsenkirchen-Nord	Anzahl %	20.826 100	4.638 22,3	10.401 49,9	1.377 6,6	620 3,0	929 4,5	751 3,6
93	Gelsenkirchen-West	Anzahl %	14.724 100	3 336 22,7	7.847 53,3	794 5,4	319 2,2	670 4,6	583 4,0
94	Gelsenkirchen-Ost	Anzahl %	11.266 100	2.491 22,1	5.445 48,3	672 6,0	176 1,6	598 5,3	837 7,4
95	Gelsenkirchen-Süd	Anzahl %	10.538 100	2 025 19,2	5.785 54,9	452 4,3	134 1,3	511 4,8	415 3,9
<u>Krfr. Stadt Münster</u>									
96	Münster-Mitte	Anzahl %	66.092 100	19.722 29,8	16 237 24,6	18.497 28,0	3.299 5,0	4.090 6,2	- -
97	Münster-Nord	Anzahl %	10.421 100	3 806 36,5	3.166 30,4	1.482 14,2	572 5,5	723 6,9	- -
98	Münster-Ost	Anzahl %	11.246 100	5 091 45,3	2.567 22,8	2.008 17,9	732 6,5	- -	- -
99	Münster-Südost	Anzahl %	12.969 100	5.634 43,4	3.308 25,5	2.414 18,6	904 7,0	- -	- -
100	Münster-Hiltrup	Anzahl %	15.524 100	7 017 45,2	4.086 26,3	2.039 13,1	915 5,9	734 4,7	- -
101	Münster-West	Anzahl %	27.343 100	10.613 38,8	7.455 27,3	5.027 18,4	1.629 6,0	1.179 4,3	- -
<u>Krfr. Stadt Bielefeld</u>									
102	Brackwede	Anzahl %	13.962 100	4.182 30,0	5.402 38,7	1.522 10,9	351 2,5	739 5,3	- -
103	Dornberg	Anzahl %	9.743 100	3 228 33,1	2.405 24,7	2.125 21,8	400 4,1	499 5,1	- -
104	Gadderbaum	Anzahl %	4.630 100	919 19,8	1.132 24,4	1.786 38,6	172 3,7	318 6,9	- -

[illegible]

**Noch: 4. Wahlen zu den Bezirksvertretungen in den
b) Gültige**

Lfd. Nr.	Verwaltungsbezirk		Gültige						
			insgesamt	von den gültigen Stimmen					
				CDU	SPD	GRÜNE	FDP	DIE LINKE	PRO NRW
105	Heepen	Anzahl %	17.130 100	6.738 39,3	6.038 35,2	1.360 7,9	427 2,5	992 5,8	- -
106	Jöllenbeck	Anzahl %	9.916 100	3.339 33,7	3.308 33,4	1.562 15,8	364 3,7	436 4,4	- -
107	Mitte	Anzahl %	29.863 100	6.035 20,2	8.752 29,3	7.269 24,3	820 2,7	3.417 11,4	- -
108	Schildesche	Anzahl %	17.313 100	4.543 26,2	5.739 33,1	3.624 20,9	397 2,3	1.529 8,8	- -
109	Senne	Anzahl %	7.955 100	3.149 39,6	2.388 30,0	934 11,7	262 3,3	404 5,1	- -
110	Sennestadt	Anzahl %	7.035 100	2.469 35,1	2.745 39,0	644 9,2	160 2,3	450 6,4	- -
111	Stieghorst	Anzahl %	11.271 100	4.609 40,9	3.594 31,9	1.031 9,1	263 2,3	636 5,6	- -
<u>Krfr. Stadt Bochum</u>									
112	1 Bochum-Mitte	Anzahl %	38.277 100	9.316 24,3	14.268 37,3	6.222 16,3	991 2,6	2.979 7,8	406 1,1
113	2 Bochum-Wattenscheid	Anzahl %	25.924 100	6.590 25,4	8.991 34,7	2.145 8,3	548 2,1	1.309 5,0	657 2,5
114	3 Bochum-Nord	Anzahl %	13.346 100	3.376 25,3	6.044 45,3	1.400 10,5	377 2,8	856 6,4	- -
115	4 Bochum-Ost	Anzahl %	18.450 100	4.164 22,6	7.806 42,3	2.384 12,9	459 2,5	1.533 8,3	772 4,2
116	5 Bochum-Süd	Anzahl %	21.211 100	6.548 30,9	7.069 33,3	3.558 16,8	944 4,5	1.474 6,9	- -
117	6 Bochum-Südwest	Anzahl %	24.042 100	7.236 30,1	9.968 41,5	3.174 13,2	742 3,1	1.317 5,5	- -
<u>Krfr. Stadt Dortmund</u>									
118	Innenstadt-West	Anzahl %	23.380 100	7.801 33,4	7.909 33,8	4.298 18,4	526 2,2	1.151 4,9	- -
119	Innenstadt-Nord	Anzahl %	20.338 100	5.341 26,3	9.076 44,6	2.971 14,6	394 1,9	1.466 7,2	- -
120	Innenstadt-Ost	Anzahl %	10.265 100	2.361 23,0	5.218 50,8	937 9,1	124 1,2	608 5,9	- -
121	Eving	Anzahl %	25.621 100	9.856 38,5	8.008 31,3	4.034 15,7	609 2,4	1.184 4,6	- -
122	Scharnhorst	Anzahl %	20.725 100	6.612 31,9	7.474 36,1	3.058 14,8	482 2,3	1.392 6,7	- -
123	Brackel	Anzahl %	10.934 100	2.710 24,8	5.246 48,0	1.169 10,7	243 2,2	762 7,0	- -
124	Aplerbeck	Anzahl %	7.942 100	1.078 13,6	3.094 39,0	1.336 16,8	96 1,2	1.196 15,1	- -
125	Hörde	Anzahl %	22.479 100	6.711 29,9	7.530 33,5	4.588 20,4	730 3,2	1.737 7,7	- -
126	Hombruch	Anzahl %	20.247 100	3.859 19,1	6.633 32,8	5.578 27,5	414 2,0	1.973 9,7	- -

**kreisfreien Städten
Stimmen**

Stimmen								Verwaltungsbezirk		Lfd. Nr.
entfallen auf die Wahlvorschläge										
NPD	REP	ÖDP	ZENTRUM	DKP	PIRATEN	Die PARTEI				
-	-	-	-	-	-	-	-	Anzahl	Heepen	105
-	-	-	-	-	-	-	-	%		
-	-	-	-	-	-	-	-	Anzahl	Jöllenbeck	106
-	-	-	-	-	-	-	-	%		
-	-	-	-	-	966	-	-	Anzahl	Mitte	107
-	-	-	-	-	3,2	-	-	%		
-	-	-	-	-	-	-	-	Anzahl	Schildesche	108
-	-	-	-	-	-	-	-	%		
-	-	-	-	-	-	-	-	Anzahl	Senne	109
-	-	-	-	-	-	-	-	%		
-	-	-	-	-	-	-	-	Anzahl	Sennestadt	110
-	-	-	-	-	-	-	-	%		
-	-	-	-	-	225	-	-	Anzahl	Stieghorst	111
-	-	-	-	-	2,0	-	-	%		
<u>Krfr. Stadt Bochum</u>										
403	-	-	-	-	1.018	-	-	Anzahl	1 Bochum-Mitte	112
1,1	-	-	-	-	2,7	-	-	%		
470	-	-	-	-	438	-	-	Anzahl	2 Bochum-Wattenscheid	113
1,8	-	-	-	-	1,7	-	-	%		
-	-	-	-	-	378	-	-	Anzahl	3 Bochum-Nord	114
-	-	-	-	-	2,8	-	-	%		
-	-	-	-	-	547	-	-	Anzahl	4 Bochum-Ost	115
-	-	-	-	-	3,0	-	-	%		
-	-	-	-	-	-	-	-	Anzahl	5 Bochum-Süd	116
-	-	-	-	-	-	-	-	%		
-	-	-	-	-	556	-	-	Anzahl	6 Bochum-Südwest	117
-	-	-	-	-	2,3	-	-	%		
<u>Krfr. Stadt Dortmund</u>										
-	-	-	-	-	537	-	-	Anzahl	Innenstadt-West	118
-	-	-	-	-	2,3	-	-	%		
-	-	-	-	-	569	-	-	Anzahl	Innenstadt-Nord	119
-	-	-	-	-	2,8	-	-	%		
246	-	-	-	-	-	-	-	Anzahl	Innenstadt-Ost	120
2,4	-	-	-	-	-	-	-	%		
178	-	-	-	-	592	-	-	Anzahl	Eving	121
0,7	-	-	-	-	2,3	-	-	%		
-	-	-	-	-	533	-	-	Anzahl	Scharnhorst	122
-	-	-	-	-	2,6	-	-	%		
234	-	-	-	-	-	-	-	Anzahl	Brackel	123
2,1	-	-	-	-	-	-	-	%		
-	-	-	-	78	360	-	-	Anzahl	Aplerbeck	124
-	-	-	-	1,0	4,5	-	-	%		
-	-	-	-	-	692	-	-	Anzahl	Hörde	125
-	-	-	-	-	3,1	-	-	%		
-	-	-	-	87	618	-	-	Anzahl	Hombruch	126
-	-	-	-	0,4	3,1	-	-	%		

Noch: 4. Wahlen zu den Bezirksvertretungen in den
b) Gültige

Lfd. Nr.	Verwaltungsbezirk		Gültige							
			von den gültigen Stimmen							
			LD	AfD	EINHEIT	BIG	DUW	DIE RECHTE	DIE VIOLETTEN	
105	Heepen	Anzahl %	- -	- -	- -	- -	- -	- -	- -	- -
106	Jöllenbeck	Anzahl %	- -	- -	- -	- -	- -	- -	- -	- -
107	Mitte	Anzahl %	- -	- -	- -	- -	- -	- -	- -	- -
108	Schildesche	Anzahl %	- -	- -	- -	- -	- -	- -	- -	- -
109	Senne	Anzahl %	- -	- -	- -	- -	- -	- -	- -	- -
110	Sennestadt	Anzahl %	- -	- -	- -	- -	- -	- -	- -	- -
111	Stieghorst	Anzahl %	- -	- -	- -	- -	- -	- -	- -	- -
<u>Krfr. Stadt Bochum</u>										
112	1 Bochum-Mitte	Anzahl %	- -	1 289 3,4	- -	- -	- -	- -	- -	- -
113	2 Bochum-Wattenscheid	Anzahl %	- -	- -	- -	- -	- -	- -	- -	- -
114	3 Bochum-Nord	Anzahl %	- -	- -	- -	- -	- -	- -	- -	- -
115	4 Bochum-Ost	Anzahl %	- -	- -	- -	- -	- -	- -	- -	- -
116	5 Bochum-Süd	Anzahl %	- -	844 4,0	- -	- -	- -	- -	- -	- -
117	6 Bochum-Südwest	Anzahl %	- -	- -	- -	- -	- -	- -	- -	- -
<u>Krfr. Stadt Dortmund</u>										
118	Innenstadt-West	Anzahl %	- -	- -	- -	- -	- -	- -	- -	- -
119	Innenstadt-Nord	Anzahl %	- -	- -	- -	- -	- -	- -	- -	- -
120	Innenstadt-Ost	Anzahl %	- -	- -	- -	- -	- -	237 2,3	- -	- -
121	Eving	Anzahl %	- -	755 2,9	- -	- -	- -	- -	- -	- -
122	Scharnhorst	Anzahl %	- -	877 4,2	- -	- -	- -	- -	- -	- -
123	Brackel	Anzahl %	- -	- -	- -	- -	279 2,6	291 2,7	- -	- -
124	Aplerbeck	Anzahl %	- -	341 4,3	- -	- -	- -	281 3,5	- -	- -
125	Hörde	Anzahl %	- -	- -	- -	- -	- -	- -	- -	- -
126	Hombruch	Anzahl %	- -	641 3,2	- -	- -	- -	264 1,3	- -	- -

kreisfreien Städten

Stimmen

Stimmen							Verwaltungsbezirk		Lfd. Nr.
entfallen auf die Wahlvorschläge									
Wählergruppe									
1	2	3	4	5	6	7			
1.262 7,4	204 1,2	109 0,6	- -	- -	- -	- -	Anzahl %	Heepen	105
907 9,1	- -	- -	- -	- -	- -	- -	Anzahl %	Jöllenbeck	106
2.122 7,1	284 1,0	198 0,7	- -	- -	- -	- -	Anzahl %	Mitte	107
1.283 7,4	198 1,1	- -	- -	- -	- -	- -	Anzahl %	Schildesche	108
818 10,3	- -	- -	- -	- -	- -	- -	Anzahl %	Senne	109
567 8,1	- -	- -	- -	- -	- -	- -	Anzahl %	Sennestadt	110
800 7,1	113 1,0	- -	- -	- -	- -	- -	Anzahl %	Stieghorst	111
							<u>Krfr. Stadt Bochum</u>		
389 1,0	452 1,2	544 1,4	- -	- -	- -	- -	Anzahl %	1 Bochum-Mitte	112
4.082 15,7	142 0,5	215 0,8	337 1,3	- -	- -	- -	Anzahl %	2 Bochum-Wattenscheid	113
198 1,5	717 5,4	- -	- -	- -	- -	- -	Anzahl %	3 Bochum-Nord	114
260 1,4	525 2,8	- -	- -	- -	- -	- -	Anzahl %	4 Bochum-Ost	115
170 0,8	373 1,8	231 1,1	- -	- -	- -	- -	Anzahl %	5 Bochum-Süd	116
289 1,2	760 3,2	- -	- -	- -	- -	- -	Anzahl %	6 Bochum-Südwest	117
							<u>Krfr. Stadt Dortmund</u>		
626 2,7	532 2,3	- -	- -	- -	- -	- -	Anzahl %	Innenstadt-West	118
521 2,6	- -	- -	- -	- -	- -	- -	Anzahl %	Innenstadt-Nord	119
323 3,1	211 2,1	- -	- -	- -	- -	- -	Anzahl %	Innenstadt-Ost	120
192 0,7	213 0,8	- -	- -	- -	- -	- -	Anzahl %	Eving	121
297 1,4	- -	- -	- -	- -	- -	- -	Anzahl %	Scharnhorst	122
- -	- -	- -	- -	- -	- -	- -	Anzahl %	Brackel	123
82 1,0	- -	- -	- -	- -	- -	- -	Anzahl %	Aplerbeck	124
491 2,2	- -	- -	- -	- -	- -	- -	Anzahl %	Hörde	125
180 0,9	- -	- -	- -	- -	- -	- -	Anzahl %	Hombruch	126

Noch: 4. Wahlen zu den Bezirksvertretungen in den
b) Gültige

Lfd. Nr.	Verwaltungsbezirk		Gültige						
			insgesamt	von den gültigen Stimmen					
				CDU	SPD	GRÜNE	FDP	DIE LINKE	PRO NRW
127	Lütgendortmund	Anzahl %	16.001 100	3 877 24,2	6.981 43,6	2.229 13,9	386 2,4	850 5,3	- -
128	Huckarde	Anzahl %	11.155 100	2.748 24,6	4.868 43,6	1.512 13,6	278 2,5	740 6,6	- -
129	Mengede	Anzahl %	13.228 100	3 205 24,2	6.756 51,1	1.121 8,5	262 2,0	893 6,8	- -
<u>Krfr. Stadt Hagen</u>									
130	Hagen-Mitte	Anzahl %	9.466 100	2 371 25,0	4.036 42,6	728 7,7	268 2,8	453 4,8	309 3,3
131	Hagen-Nord	Anzahl %	13.464 100	5 276 39,2	4.285 31,8	859 6,4	277 2,1	552 4,1	438 3,3
132	Hohenlimburg	Anzahl %	6.374 100	1 976 31,0	2.309 36,2	533 8,4	307 4,8	273 4,3	122 1,9
133	Eilpe/Dahl	Anzahl %	11.999 100	4.122 34,4	3.463 28,9	909 7,6	258 2,2	353 2,9	332 2,8
134	Haspe	Anzahl %	25.375 100	7 971 31,4	7.978 31,4	2.882 11,4	1.316 5,2	1.309 5,2	513 2,0
<u>Krfr. Stadt Hamm</u>									
135	Hamm-Mitte	Anzahl %	12.430 100	5.101 41,0	3.848 31,0	1.178 9,5	483 3,9	730 5,9	- -
136	Hamm-Uentrop	Anzahl %	13.471 100	7.163 53,2	3.713 27,6	1.321 9,8	474 3,5	587 4,4	- -
137	Hamm-Rhynern	Anzahl %	9.980 100	5 247 52,6	2.708 27,1	1.045 10,5	392 3,9	321 3,2	- -
138	Hamm-Pelkum	Anzahl %	7.423 100	2.494 33,6	3.495 47,1	477 6,4	238 3,2	310 4,2	- -
139	Hamm-Herringen	Anzahl %	6.273 100	1.684 26,8	3.124 49,8	405 6,5	99 1,6	265 4,2	- -
140	Hamm-Bockum-Hövel	Anzahl %	11.603 100	5 332 46,0	4.400 37,9	442 3,8	328 2,8	703 6,1	- -
141	Hamm-Heessen	Anzahl %	8.348 100	3 569 42,8	3.298 39,5	474 5,7	315 3,8	394 4,7	- -
<u>Krfr. Stadt Herne</u>									
142	Wanne	Anzahl %	8.811 100	2 342 26,6	3.881 44,0	567 6,4	280 3,2	675 7,7	- -
143	Eickel	Anzahl %	11.027 100	2 993 27,1	4.984 45,2	968 8,8	340 3,1	761 6,9	- -
144	Herne-Mitte	Anzahl %	18.712 100	4.783 25,6	8.310 44,4	1.839 9,8	524 2,8	1.211 6,5	- -
145	Sodingen	Anzahl %	12.101 100	3 082 25,5	5.612 46,4	1.153 9,5	317 2,6	727 6,0	- -

**kreisfreien Städten
Stimmen**

Stimmen								Verwaltungsbezirk		Lfd. Nr.
entfallen auf die Wahlvorschläge										
NPD	REP	ÖDP	ZENTRUM	DKP	PIRATEN	Die PARTEI				
-	-	-	-	-	-	-	-	Anzahl	Lütgendortmund	127
-	-	-	-	-	-	-	-	%		
260	-	-	-	-	320	-	-	Anzahl	Huckarde	128
2,3	-	-	-	-	2,9	-	-	%		
-	-	-	-	-	258	-	-	Anzahl	Mengede	129
-	-	-	-	-	2,0	-	-	%		
								<u>Krfr. Stadt Hagen</u>		
-	-	-	-	-	180	-	-	Anzahl	Hagen-Mitte	130
-	-	-	-	-	1,9	-	-	%		
-	-	-	-	-	212	-	-	Anzahl	Hagen-Nord	131
-	-	-	-	-	1,6	-	-	%		
-	-	-	-	-	-	-	-	Anzahl	Hohenlimburg	132
-	-	-	-	-	-	-	-	%		
-	-	-	-	-	162	-	-	Anzahl	Eilpe/Dahl	133
-	-	-	-	-	1,4	-	-	%		
-	-	-	-	-	468	-	-	Anzahl	Haspe	134
-	-	-	-	-	1,8	-	-	%		
								<u>Krfr. Stadt Hamm</u>		
-	-	-	-	-	274	-	-	Anzahl	Hamm-Mitte	135
-	-	-	-	-	2,2	-	-	%		
-	-	-	-	-	-	-	-	Anzahl	Hamm-Uentrop	136
-	-	-	-	-	-	-	-	%		
-	-	-	-	-	-	-	-	Anzahl	Hamm-Rhynern	137
-	-	-	-	-	-	-	-	%		
-	-	-	-	-	-	-	-	Anzahl	Hamm-Pelkum	138
-	-	-	-	-	-	-	-	%		
-	-	-	-	-	-	-	-	Anzahl	Hamm-Herringen	139
-	-	-	-	-	-	-	-	%		
-	-	-	-	-	-	-	-	Anzahl	Hamm-Bockum-Hövel	140
-	-	-	-	-	-	-	-	%		
-	-	-	-	-	-	-	-	Anzahl	Hamm-Heessen	141
-	-	-	-	-	-	-	-	%		
								<u>Krfr. Stadt Herne</u>		
-	-	-	-	-	346	-	-	Anzahl	Wanne	142
-	-	-	-	-	3,9	-	-	%		
-	-	-	-	-	374	-	-	Anzahl	Eickel	143
-	-	-	-	-	3,4	-	-	%		
-	-	-	-	-	516	-	-	Anzahl	Herne-Mitte	144
-	-	-	-	-	2,8	-	-	%		
-	-	-	-	-	277	-	-	Anzahl	Sodingen	145
-	-	-	-	-	2,3	-	-	%		

Noch: 4. Wahlen zu den Bezirksvertretungen in den
b) Gültige

Lfd. Nr.	Verwaltungsbezirk		Gültige						
			von den gültigen Stimmen						
			LD	AfD	EINHEIT	BIG	DUW	DIE RECHTE	DIE VIOLETTEN
127	Lütgendortmund	Anzahl %	- -	677 4,2	- -	- -	- -	409 2,6	- -
128	Huckarde	Anzahl %	- -	- -	- -	- -	96 0,9	333 3,0	- -
129	Mengede	Anzahl %	- -	- -	- -	- -	- -	357 2,7	- -
<u>Krfr. Stadt Hagen</u>									
130	Hagen-Mitte	Anzahl %	- -	- -	- -	- -	- -	- -	- -
131	Hagen-Nord	Anzahl %	- -	- -	- -	- -	- -	- -	- -
132	Hohenlimburg	Anzahl %	- -	288 4,5	- -	- -	- -	- -	- -
133	Eilpe/Dahl	Anzahl %	- -	- -	- -	- -	- -	- -	- -
134	Haspe	Anzahl %	- -	935 3,7	- -	- -	- -	- -	- -
<u>Krfr. Stadt Hamm</u>									
135	Hamm-Mitte	Anzahl %	- -	- -	- -	- -	- -	280 2,3	- -
136	Hamm-Uentrop	Anzahl %	- -	- -	- -	- -	- -	- -	- -
137	Hamm-Rhynern	Anzahl %	- -	- -	- -	- -	- -	- -	- -
138	Hamm-Pelkum	Anzahl %	- -	- -	- -	- -	- -	196 2,6	- -
139	Hamm-Herringen	Anzahl %	- -	- -	- -	- -	- -	202 3,2	- -
140	Hamm-Bockum-Hövel	Anzahl %	- -	- -	- -	- -	- -	- -	- -
141	Hamm-Heessen	Anzahl %	- -	- -	- -	- -	- -	- -	- -
<u>Krfr. Stadt Herne</u>									
142	Wanne	Anzahl %	- -	- -	- -	197 2,2	- -	- -	- -
143	Eickel	Anzahl %	- -	- -	- -	102 0,9	- -	- -	- -
144	Herne-Mitte	Anzahl %	- -	992 5,3	- -	- -	- -	- -	- -
145	Sodingen	Anzahl %	- -	658 5,4	- -	- -	- -	- -	- -

kreisfreien Städten

Stimmen

Stimmen								Verwaltungsbezirk		Lfd. Nr.
entfallen auf die Wahlvorschläge										
Wählergruppe										
1	2	3	4	5	6	7				
407 2,5	185 1,2	- -	- -	- -	- -	- -	Anzahl %	Lütgendortmund	127	
- -	- -	- -	- -	- -	- -	- -	Anzahl %	Huckarde	128	
261 2,0	115 0,9	- -	- -	- -	- -	- -	Anzahl %	Mengede	129	
								<u>Krfr. Stadt Hagen</u>		
1.051 11,1	70 0,7	- -	- -	- -	- -	- -	Anzahl %	Hagen-Mitte	130	
1.502 11,2	63 0,5	- -	- -	- -	- -	- -	Anzahl %	Hagen-Nord	131	
533 8,4	33 0,5	- -	- -	- -	- -	- -	Anzahl %	Hohenlimburg	132	
583 4,9	1.817 15,1	- -	- -	- -	- -	- -	Anzahl %	Eilpe/Dahl	133	
1.886 7,4	117 0,5	- -	- -	- -	- -	- -	Anzahl %	Haspe	134	
								<u>Krfr. Stadt Hamm</u>		
122 1,0	414 3,3	- -	- -	- -	- -	- -	Anzahl %	Hamm-Mitte	135	
213 1,6	- -	- -	- -	- -	- -	- -	Anzahl %	Hamm-Uentrop	136	
267 2,7	- -	- -	- -	- -	- -	- -	Anzahl %	Hamm-Rhynern	137	
213 2,9	- -	- -	- -	- -	- -	- -	Anzahl %	Hamm-Pelkum	138	
494 7,9	- -	- -	- -	- -	- -	- -	Anzahl %	Hamm-Herringen	139	
398 3,4	- -	- -	- -	- -	- -	- -	Anzahl %	Hamm-Bockum-Hövel	140	
145 1,7	153 1,8	- -	- -	- -	- -	- -	Anzahl %	Hamm-Heessen	141	
								<u>Krfr. Stadt Herne</u>		
248 2,8	275 3,1	- -	- -	- -	- -	- -	Anzahl %	Wanne	142	
280 2,5	225 2,0	- -	- -	- -	- -	- -	Anzahl %	Eickel	143	
283 1,5	254 1,4	- -	- -	- -	- -	- -	Anzahl %	Herne-Mitte	144	
140 1,2	135 1,1	- -	- -	- -	- -	- -	Anzahl %	Sodingen	145	

4. Wahlen zu den Bezirksvertretungen in den
c) Gewählte

Lfd. Nr.	Verwaltungsbezirk	Z = zusammen W = weiblich M = männlich	Gewählte						
			insgesamt	davon					
				CDU	SPD	GRÜNE	FDP	DIE LINKE	PRO NRW
<u>Krfr. Stadt Düsseldorf</u>									
1	Stadtbezirk 1	Z	19	7	6	3	2	1	-
		W	8	2	3	2	1	-	-
		M	11	5	3	1	1	1	-
2	Stadtbezirk 2	Z	19	7	6	4	1	1	-
		W	9	3	3	3	-	-	-
		M	10	4	3	1	1	1	-
3	Stadtbezirk 3	Z	19	6	6	4	1	2	-
		W	7	1	3	2	-	1	-
		M	12	5	3	2	1	1	-
4	Stadtbezirk 4	Z	19	9	5	2	2	1	-
		W	7	3	2	1	1	-	-
		M	12	6	3	1	1	1	-
5	Stadtbezirk 5	Z	19	10	4	2	2	1	-
		W	5	-	2	1	2	-	-
		M	14	10	2	1	-	1	-
6	Stadtbezirk 6	Z	19	8	7	2	1	1	-
		W	6	3	3	-	-	-	-
		M	13	5	4	2	1	1	-
7	Stadtbezirk 7	Z	19	7	5	3	2	1	-
		W	6	1	2	3	-	-	-
		M	13	6	3	-	2	1	-
8	Stadtbezirk 8	Z	19	7	8	2	1	1	-
		W	6	1	4	1	-	-	-
		M	13	6	4	1	1	1	-
9	Stadtbezirk 9	Z	19	8	6	3	1	1	-
		W	6	4	2	-	-	-	-
		M	13	4	4	3	1	1	-
10	Stadtbezirk 10	Z	19	7	7	1	1	1	-
		W	7	3	3	-	-	1	-
		M	12	4	4	1	1	-	-
<u>Krfr. Stadt Duisburg</u>									
11	A Walsum	Z	17	5	8	1	-	1	1
		W	6	2	4	-	-	-	-
		M	11	3	4	1	-	1	1
12	B Hamborn	Z	17	4	8	1	-	1	1
		W	6	2	3	1	-	-	-
		M	11	2	5	-	-	1	1
13	C Meiderich/Beek	Z	17	5	7	2	1	1	1
		W	5	1	3	1	-	-	-
		M	12	4	4	1	1	1	1
14	D Homberg/Ruhrort/Baerl	Z	17	4	6	2	1	2	1
		W	5	-	3	1	-	1	-
		M	12	4	3	1	1	1	1
15	E Mitte	Z	17	5	8	1	-	1	1
		W	6	1	4	-	-	1	-
		M	11	4	4	1	-	-	1
16	F Rheinhausen	Z	17	5	7	2	-	1	1
		W	6	1	3	1	-	-	1
		M	11	4	4	1	-	1	-
17	G Süd	Z	17	4	9	1	-	1	1
		W	7	-	5	-	-	-	1
		M	10	4	4	1	-	1	-
<u>Krfr. Stadt Essen</u>									
18	Stadtbezirk 1	Z	19	5	6	3	1	1	1
		W	7	1	4	2	-	-	-
		M	12	4	2	1	1	1	1
19	Stadtbezirk 2	Z	19	7	6	3	1	1	-
		W	7	1	2	2	-	1	-
		M	12	6	4	1	1	-	-
20	Stadtbezirk 3	Z	19	5	6	3	-	2	1
		W	9	1	4	2	-	1	1
		M	10	4	2	1	-	1	-
21	Stadtbezirk 4	Z	19	6	8	2	-	1	1
		W	5	2	1	-	-	1	-
		M	14	4	7	2	-	-	1

[illegible]

Noch: 4. Wahlen zu den Bezirksvertretungen in den
c) Gewählte

Lfd. Nr.	Verwaltungsbezirk	Z = zusammen W = weiblich M = männlich	Gewählte							
			davon							
			LD	AfD	EINHEIT	BIG	DUW	DIE RECHTE	DIE VIOLETTEN	
<u>Krfr. Stadt Düsseldorf</u>										
1	Stadtbezirk 1	Z	-	-	-	-	-	-	-	
		W	-	-	-	-	-	-	-	
		M	-	-	-	-	-	-	-	
2	Stadtbezirk 2	Z	-	-	-	-	-	-	-	
		W	-	-	-	-	-	-	-	
		M	-	-	-	-	-	-	-	
3	Stadtbezirk 3	Z	-	-	-	-	-	-	-	
		W	-	-	-	-	-	-	-	
		M	-	-	-	-	-	-	-	
4	Stadtbezirk 4	Z	-	-	-	-	-	-	-	
		W	-	-	-	-	-	-	-	
		M	-	-	-	-	-	-	-	
5	Stadtbezirk 5	Z	-	-	-	-	-	-	-	
		W	-	-	-	-	-	-	-	
		M	-	-	-	-	-	-	-	
6	Stadtbezirk 6	Z	-	-	-	-	-	-	-	
		W	-	-	-	-	-	-	-	
		M	-	-	-	-	-	-	-	
7	Stadtbezirk 7	Z	-	-	-	-	-	-	-	
		W	-	-	-	-	-	-	-	
		M	-	-	-	-	-	-	-	
8	Stadtbezirk 8	Z	-	-	-	-	-	-	-	
		W	-	-	-	-	-	-	-	
		M	-	-	-	-	-	-	-	
9	Stadtbezirk 9	Z	-	-	-	-	-	-	-	
		W	-	-	-	-	-	-	-	
		M	-	-	-	-	-	-	-	
10	Stadtbezirk 10	Z	-	-	-	-	-	-	-	
		W	-	-	-	-	-	-	-	
		M	-	-	-	-	-	-	-	
<u>Krfr. Stadt Duisburg</u>										
11	A Walsum	Z	-	-	-	-	-	-	-	
		W	-	-	-	-	-	-	-	
		M	-	-	-	-	-	-	-	
12	B Hamborn	Z	-	1	-	-	-	-	-	
		W	-	-	-	-	-	-	-	
		M	-	1	-	-	-	-	-	
13	C Meiderich/Beek	Z	-	-	-	-	-	-	-	
		W	-	-	-	-	-	-	-	
		M	-	-	-	-	-	-	-	
14	D Homberg/Ruhrort/Baerl	Z	-	1	-	-	-	-	-	
		W	-	-	-	-	-	-	-	
		M	-	1	-	-	-	-	-	
15	E Mitte	Z	-	-	-	-	-	-	-	
		W	-	-	-	-	-	-	-	
		M	-	-	-	-	-	-	-	
16	F Rheinhausen	Z	-	-	-	-	-	-	-	
		W	-	-	-	-	-	-	-	
		M	-	-	-	-	-	-	-	
17	G Süd	Z	-	-	-	-	-	-	-	
		W	-	-	-	-	-	-	-	
		M	-	-	-	-	-	-	-	
<u>Krfr. Stadt Essen</u>										
18	Stadtbezirk 1	Z	-	-	-	-	-	-	-	
		W	-	-	-	-	-	-	-	
		M	-	-	-	-	-	-	-	
19	Stadtbezirk 2	Z	-	-	-	-	-	-	-	
		W	-	-	-	-	-	-	-	
		M	-	-	-	-	-	-	-	
20	Stadtbezirk 3	Z	-	-	-	-	-	-	-	
		W	-	-	-	-	-	-	-	
		M	-	-	-	-	-	-	-	
21	Stadtbezirk 4	Z	-	-	-	-	-	-	-	
		W	-	-	-	-	-	-	-	
		M	-	-	-	-	-	-	-	

[illegible]

Noch: 4. Wahlen zu den Bezirksvertretungen in den
c) Gewählte

Lfd. Nr.	Verwaltungsbezirk	Z = zusammen W = weiblich M = männlich	Gewählte						
			insgesamt	davon					
				CDU	SPD	GRÜNE	FDP	DIE LINKE	PRO NRW
22	Stadtbezirk 5	Z	19	4	9	1	-	2	1
		W	6	1	2	1	-	1	1
		M	13	3	7	-	-	1	-
23	Stadtbezirk 6	Z	19	5	9	1	-	1	1
		W	6	-	3	-	-	1	1
		M	13	5	6	1	-	-	-
24	Stadtbezirk 7	Z	19	5	7	2	1	1	1
		W	5	3	2	-	-	-	-
		M	14	2	5	2	1	1	1
25	Stadtbezirk 8	Z	19	8	6	2	1	-	-
		W	4	2	1	1	-	-	-
		M	15	6	5	1	1	-	-
26	Stadtbezirk 9	Z	19	9	5	2	1	1	-
		W	6	3	1	1	-	1	-
		M	13	6	4	1	1	-	-
Krfr. Stadt Krefeld									
27	1 Krefeld-West	Z	15	5	5	2	1	1	-
		W	3	1	1	1	-	-	-
		M	12	4	4	1	1	1	-
28	2 Krefeld-Nord	Z	15	5	5	2	1	1	-
		W	3	-	1	-	1	1	-
		M	12	5	4	2	-	-	-
29	3 Krefeld-Hüls	Z	15	6	5	2	1	-	-
		W	5	2	2	1	-	-	-
		M	10	4	3	1	1	-	-
30	4 Krefeld-Mitte	Z	15	5	5	2	1	1	-
		W	7	3	3	1	-	-	-
		M	8	2	2	1	1	1	-
31	5 Krefeld-Süd	Z	15	5	6	1	1	1	-
		W	4	1	2	1	-	-	-
		M	11	4	4	-	1	1	-
32	6 Krefeld-Fischeln	Z	15	5	5	2	1	1	-
		W	6	2	2	1	-	-	-
		M	9	3	3	1	1	1	-
33	7 Krefeld-Oppum-Linn	Z	15	5	6	1	1	1	-
		W	6	2	3	-	1	-	-
		M	9	3	3	1	-	1	-
34	8 Krefeld-Ost	Z	15	6	5	2	1	-	-
		W	3	2	-	-	-	-	-
		M	12	4	5	2	1	-	-
35	9 Krefeld-Uerdingen	Z	15	5	6	1	1	1	-
		W	2	1	1	-	-	-	-
		M	13	4	5	1	1	1	-
Krfr. Stadt Mönchengladbach									
36	1 - Nord	Z	19	8	5	2	1	1	-
		W	6	2	2	1	-	-	-
		M	13	6	3	1	1	1	-
37	2 - Ost	Z	19	8	6	2	1	1	-
		W	6	2	3	-	-	-	-
		M	13	6	3	2	1	1	-
38	3 - Süd	Z	19	7	6	3	1	1	-
		W	8	3	3	2	-	-	-
		M	11	4	3	1	1	1	-
39	4 - West	Z	19	9	5	2	1	1	-
		W	3	1	2	-	-	-	-
		M	16	8	3	2	1	1	-
Krfr. Stadt Mülheim an der Ruhr									
40	1 Rechtsruhr-Süd	Z	19	5	6	3	1	1	-
		W	4	-	1	2	-	-	-
		M	15	5	5	1	1	1	-
41	2 Rechtsruhr-Nord	Z	19	5	7	2	1	1	-
		W	5	3	1	-	-	-	-
		M	14	2	6	2	1	1	-
42	3 Linksruhr	Z	19	7	5	2	1	1	-
		W	5	3	1	1	-	-	-
		M	14	4	4	1	1	1	-

Noch: 4. Wahlen zu den Bezirksvertretungen in den
c) Gewählte

Lfd. Nr.	Verwaltungsbezirk	Z = zusammen W = weiblich M = männlich	Gewählte							
			davon							
			LD	AfD	EINHEIT	BIG	DUW	DIE RECHTE	DIE VIOLETTEN	
22	Stadtbezirk 5	Z W M	- - -	- - -	- - -	- - -	- - -	- - -	- - -	
23	Stadtbezirk 6	Z W M	- - -	- - -	- - -	- - -	- - -	- - -	- - -	
24	Stadtbezirk 7	Z W M	- - -	1 - 1	- - -	- - -	- - -	- - -	- - -	
25	Stadtbezirk 8	Z W M	- - -	- - -	- - -	- - -	- - -	- - -	- - -	
26	Stadtbezirk 9	Z W M	- - -	- - -	- - -	- - -	- - -	- - -	- - -	
Krfr. Stadt Krefeld										
27	1 Krefeld-West	Z W M	- - -	1 - 1	- - -	- - -	- - -	- - -	- - -	
28	2 Krefeld-Nord	Z W M	- - -	1 - 1	- - -	- - -	- - -	- - -	- - -	
29	3 Krefeld-Hüls	Z W M	- - -	1 - 1	- - -	- - -	- - -	- - -	- - -	
30	4 Krefeld-Mitte	Z W M	- - -	1 - 1	- - -	- - -	- - -	- - -	- - -	
31	5 Krefeld-Süd	Z W M	- - -	1 - 1	- - -	- - -	- - -	- - -	- - -	
32	6 Krefeld-Fischeln	Z W M	- - -	1 1 -	- - -	- - -	- - -	- - -	- - -	
33	7 Krefeld-Oppum-Linn	Z W M	- - -	1 - 1	- - -	- - -	- - -	- - -	- - -	
34	8 Krefeld-Ost	Z W M	- - -	1 1 -	- - -	- - -	- - -	- - -	- - -	
35	9 Krefeld-Uerdingen	Z W M	- - -	1 - 1	- - -	- - -	- - -	- - -	- - -	
Krfr. Stadt Mönchengladbach										
36	1 - Nord	Z W M	- - -	1 1 -	- - -	- - -	- - -	- - -	- - -	
37	2 - Ost	Z W M	- - -	- - -	- - -	- - -	- - -	- - -	- - -	
38	3 - Süd	Z W M	- - -	1 - 1	- - -	- - -	- - -	- - -	- - -	
39	4 - West	Z W M	- - -	- - -	- - -	- - -	- - -	- - -	- - -	
Krfr. Stadt Mülheim an der Ruhr										
40	1 Rechtsruhr-Süd	Z W M	- - -	1 - 1	- - -	- - -	- - -	- - -	- - -	
41	2 Rechtsruhr-Nord	Z W M	- - -	1 - 1	- - -	- - -	- - -	- - -	- - -	
42	3 Linksruhr	Z W M	- - -	1 - 1	- - -	- - -	- - -	- - -	- - -	

Vertreter							Z = zusammen W = weiblich M = männlich	Verwaltungsbezirk	Lfd. Nr.
Wählergruppe									
1	2	3	4	5	6	7			
2	-	-	-	-	-	-	Z	Stadtbezirk 5	22
-	-	-	-	-	-	-	W		
2	-	-	-	-	-	-	M		
1	-	-	-	-	-	-	Z	Stadtbezirk 6	23
1	-	-	-	-	-	-	W		
-	-	-	-	-	-	-	M		
1	-	-	-	-	-	-	Z	Stadtbezirk 7	24
-	-	-	-	-	-	-	W		
1	-	-	-	-	-	-	M		
1	-	-	-	-	-	-	Z	Stadtbezirk 8	25
-	-	-	-	-	-	-	W		
1	-	-	-	-	-	-	M		
1	-	-	-	-	-	-	Z	Stadtbezirk 9	26
-	-	-	-	-	-	-	W		
1	-	-	-	-	-	-	M		
								Krfr. Stadt Krefeld	
-	-	-	-	-	-	-	Z	1 Krefeld-West	27
-	-	-	-	-	-	-	W		
-	-	-	-	-	-	-	M		
-	-	-	-	-	-	-	Z	2 Krefeld-Nord	28
-	-	-	-	-	-	-	W		
-	-	-	-	-	-	-	M		
-	-	-	-	-	-	-	Z	3 Krefeld-Hüls	29
-	-	-	-	-	-	-	W		
-	-	-	-	-	-	-	M		
-	-	-	-	-	-	-	Z	4 Krefeld-Mitte	30
-	-	-	-	-	-	-	W		
-	-	-	-	-	-	-	M		
-	-	-	-	-	-	-	Z	5 Krefeld-Süd	31
-	-	-	-	-	-	-	W		
-	-	-	-	-	-	-	M		
-	-	-	-	-	-	-	Z	6 Krefeld-Fischeln	32
-	-	-	-	-	-	-	W		
-	-	-	-	-	-	-	M		
-	-	-	-	-	-	-	Z	7 Krefeld-Oppum-Linn	33
-	-	-	-	-	-	-	W		
-	-	-	-	-	-	-	M		
-	-	-	-	-	-	-	Z	8 Krefeld-Ost	34
-	-	-	-	-	-	-	W		
-	-	-	-	-	-	-	M		
-	-	-	-	-	-	-	Z	9 Krefeld-Uerdingen	35
-	-	-	-	-	-	-	W		
-	-	-	-	-	-	-	M		
								Krfr. Stadt Mönchengladbach	
1	-	-	-	-	-	-	Z	1 - Nord	36
-	-	-	-	-	-	-	W		
1	-	-	-	-	-	-	M		
-	-	-	-	-	-	-	Z	2 - Ost	37
-	-	-	-	-	-	-	W		
-	-	-	-	-	-	-	M		
-	-	-	-	-	-	-	Z	3 - Süd	38
-	-	-	-	-	-	-	W		
-	-	-	-	-	-	-	M		
1	-	-	-	-	-	-	Z	4 - West	39
-	-	-	-	-	-	-	W		
1	-	-	-	-	-	-	M		
								Krfr. Stadt Mülheim an der Ruhr	
2	-	-	-	-	-	-	Z	1 Rechtsruhr-Süd	40
1	-	-	-	-	-	-	W		
1	-	-	-	-	-	-	M		
2	-	-	-	-	-	-	Z	2 Rechtsruhr-Nord	41
1	-	-	-	-	-	-	W		
1	-	-	-	-	-	-	M		
2	-	-	-	-	-	-	Z	3 Linksruhr	42
-	-	-	-	-	-	-	W		
2	-	-	-	-	-	-	M		

Noch: 4. Wahlen zu den Bezirksvertretungen in den
c) Gewählte

Lfd. Nr.	Verwaltungsbezirk	Z = zusammen W = weiblich M = männlich	Gewählte						
			insgesamt	davon					
				CDU	SPD	GRÜNE	FDP	DIE LINKE	PRO NRW
<u>Krfr. Stadt Oberhausen</u>									
43	Alt-Oberhausen	Z	19	6	7	2	1	2	-
		W	9	2	4	1	-	2	-
		M	10	4	3	1	1	-	-
44	Sterkrade	Z	17	6	7	2	-	1	-
		W	6	2	3	1	-	-	-
		M	11	4	4	1	-	1	-
45	Osterfeld	Z	15	5	6	1	-	1	-
		W	5	1	3	1	-	-	-
		M	10	4	3	-	-	1	-
<u>Krfr. Stadt Remscheid</u>									
46	I Alt-Remscheid	Z	19	7	7	1	1	1	1
		W	6	2	3	1	-	-	-
		M	13	5	4	-	1	1	1
47	II Süd	Z	11	4	4	1	-	1	-
		W	4	2	2	-	-	-	-
		M	7	2	2	1	-	1	-
48	III Lennep	Z	11	5	3	1	-	1	-
		W	5	3	2	-	-	-	-
		M	6	2	1	1	-	1	-
49	IV Lüttringhausen	Z	11	5	4	1	-	1	-
		W	4	2	2	-	-	-	-
		M	7	3	2	1	-	1	-
<u>Krfr. Stadt Solingen</u>									
50	Solingen-Mitte	Z	15	5	4	2	1	1	1
		W	7	2	-	1	1	1	1
		M	8	3	4	1	-	-	-
51	Ohligs/Auf der Höhe/Merscheid	Z	15	6	4	2	1	1	-
		W	4	1	2	1	-	-	-
		M	11	5	2	1	1	1	-
52	Wald	Z	13	4	4	2	1	1	-
		W	3	1	2	-	-	-	-
		M	10	3	2	2	1	1	-
53	Burg/Höhscheid	Z	15	5	4	2	1	1	-
		W	4	1	1	1	-	1	-
		M	11	4	3	1	1	-	-
54	Gräfrath	Z	13	4	4	2	1	1	-
		W	5	2	1	2	-	-	-
		M	8	2	3	-	1	1	-
<u>Krfr. Stadt Wuppertal</u>									
55	0 Elberfeld	Z	19	4	6	3	1	2	-
		W	7	1	1	3	-	-	-
		M	12	3	5	-	1	2	-
56	1 Elberfeld-West	Z	15	4	4	3	1	1	-
		W	5	1	2	2	-	-	-
		M	10	3	2	1	1	1	-
57	2 Uellendahl-Katernberg	Z	17	6	5	3	1	1	-
		W	6	1	1	2	-	1	-
		M	11	5	4	1	1	-	-
58	3 Vohwinkel	Z	15	4	5	2	1	1	-
		W	3	-	1	1	-	-	-
		M	12	4	4	1	1	1	-
59	4 Cronenberg	Z	15	5	4	2	1	1	-
		W	4	-	2	1	-	-	-
		M	11	5	2	1	1	1	-
60	5 Barmen	Z	19	5	6	3	1	2	-
		W	6	1	1	2	-	1	-
		M	13	4	5	1	1	1	-
61	6 Oberbarmen	Z	17	5	5	2	1	2	-
		W	6	2	2	1	-	1	-
		M	11	3	3	1	1	1	-
62	7 Heckinghausen	Z	15	4	5	2	1	1	-
		W	4	-	3	-	-	-	-
		M	11	4	2	2	1	1	-
63	8 Langerfeld-Beyenburg	Z	15	4	5	2	1	1	-
		W	2	-	1	1	-	-	-
		M	13	4	4	1	1	1	-

Noch: 4. Wahlen zu den Bezirksvertretungen in den
c) Gewählte

Lfd. Nr.	Verwaltungsbezirk	Z = zusammen W = weiblich M = männlich	Gewählte							
			davon							
			LD	AfD	EINHEIT	BIG	DUW	DIE RECHTE	DIE VIOLETTEN	
<u>Krfr. Stadt Oberhausen</u>										
43	Alt-Oberhausen	Z	-	-	-	-	-	-	-	-
		W	-	-	-	-	-	-	-	-
		M	-	-	-	-	-	-	-	-
44	Sterkrade	Z	-	-	-	-	-	-	-	-
		W	-	-	-	-	-	-	-	-
		M	-	-	-	-	-	-	-	-
45	Osterfeld	Z	-	-	-	-	-	-	-	-
		W	-	-	-	-	-	-	-	-
		M	-	-	-	-	-	-	-	-
<u>Krfr. Stadt Remscheid</u>										
46	I Alt-Remscheid	Z	-	-	-	-	-	-	-	-
		W	-	-	-	-	-	-	-	-
		M	-	-	-	-	-	-	-	-
47	II Süd	Z	-	-	-	-	-	-	-	-
		W	-	-	-	-	-	-	-	-
		M	-	-	-	-	-	-	-	-
48	III Lennep	Z	-	-	-	-	-	-	-	-
		W	-	-	-	-	-	-	-	-
		M	-	-	-	-	-	-	-	-
49	IV Lüttringhausen	Z	-	-	-	-	-	-	-	-
		W	-	-	-	-	-	-	-	-
		M	-	-	-	-	-	-	-	-
<u>Krfr. Stadt Solingen</u>										
50	Solingen-Mitte	Z	-	-	-	-	-	-	-	-
		W	-	-	-	-	-	-	-	-
		M	-	-	-	-	-	-	-	-
51	Ohligs/Auf der Höhe/Merscheid	Z	-	-	-	-	-	-	-	-
		W	-	-	-	-	-	-	-	-
		M	-	-	-	-	-	-	-	-
52	Wald	Z	-	-	-	-	-	-	-	-
		W	-	-	-	-	-	-	-	-
		M	-	-	-	-	-	-	-	-
53	Burg/Höhscheid	Z	-	1	-	-	-	-	-	-
		W	-	-	-	-	-	-	-	-
		M	-	1	-	-	-	-	-	-
54	Gräfrath	Z	-	-	-	-	-	-	-	-
		W	-	-	-	-	-	-	-	-
		M	-	-	-	-	-	-	-	-
<u>Krfr. Stadt Wuppertal</u>										
55	0 Elberfeld	Z	-	1	-	-	-	-	-	-
		W	-	1	-	-	-	-	-	-
		M	-	-	-	-	-	-	-	-
56	1 Elberfeld-West	Z	-	1	-	-	-	-	-	-
		W	-	-	-	-	-	-	-	-
		M	-	1	-	-	-	-	-	-
57	2 Uellendahl-Katernberg	Z	-	-	-	-	-	-	-	-
		W	-	-	-	-	-	-	-	-
		M	-	-	-	-	-	-	-	-
58	3 Vohwinkel	Z	-	1	-	-	-	-	-	-
		W	-	-	-	-	-	-	-	-
		M	-	1	-	-	-	-	-	-
59	4 Cronenberg	Z	-	1	-	-	-	-	-	-
		W	-	-	-	-	-	-	-	-
		M	-	1	-	-	-	-	-	-
60	5 Barmen	Z	-	1	-	-	-	-	-	-
		W	-	1	-	-	-	-	-	-
		M	-	-	-	-	-	-	-	-
61	6 Oberbarmen	Z	-	1	-	-	-	-	-	-
		W	-	-	-	-	-	-	-	-
		M	-	1	-	-	-	-	-	-
62	7 Heckinghausen	Z	-	1	-	-	-	-	-	-
		W	-	1	-	-	-	-	-	-
		M	-	-	-	-	-	-	-	-
63	8 Langerfeld-Beyenburg	Z	-	1	-	-	-	-	-	-
		W	-	-	-	-	-	-	-	-
		M	-	1	-	-	-	-	-	-

Noch: 4. Wahlen zu den Bezirksvertretungen in den
c) Gewählte

Lfd. Nr.	Verwaltungsbezirk	Z = zusammen W = weiblich M = männlich	Gewählte						
			insgesamt	davon					
				CDU	SPD	GRÜNE	FDP	DIE LINKE	PRO NRW
64	9 Ronsdorf	Z W M	15 5 10	5 1 4	4 1 3	2 1 1	1 1 -	1 - 1	- - -
	Krfr. Stadt Aachen								
65	Aachen-Mitte	Z W M	19 6 13	6 2 4	5 2 3	4 2 2	1 - 1	1 - 1	- - -
66	Aachen-Brand	Z W M	13 5 8	6 2 4	4 2 2	2 1 1	1 - 1	- - -	- - -
67	Aachen-Eilendorf	Z W M	13 4 9	6 2 4	4 2 2	2 - 2	1 - 1	- - -	- - -
68	Aachen-Haaren	Z W M	11 4 7	5 1 4	4 2 2	2 1 1	- - -	- - -	- - -
69	Aachen-Kornelimünster/Walheim	Z W M	13 5 8	6 - 6	4 2 2	2 2 -	1 1 -	- - -	- - -
70	Aachen-Laurensberg	Z W M	13 5 8	5 1 4	3 2 1	3 2 1	1 - 1	1 - 1	- - -
71	Aachen-Richterich	Z W M	11 2 9	4 1 3	4 1 3	2 - 2	1 - 1	- - -	- - -
	Krfr. Stadt Bonn								
72	Hardtberg	Z W M	19 8 11	5 2 3	5 2 3	4 2 2	1 - 1	1 1 -	- - -
73	Beuel	Z W M	19 6 13	8 3 5	4 1 3	3 2 1	1 - 1	1 - 1	1 - 1
74	Bad Godesberg	Z W M	19 8 11	6 4 2	4 2 2	3 2 1	2 - 2	1 - 1	- - -
75	Bonn	Z W M	19 7 12	7 1 6	4 2 2	4 2 2	1 1 -	1 - 1	- - -
	Krfr. Stadt Köln								
76	1 Innenstadt	Z W M	19 6 13	4 - 4	4 2 2	6 2 4	1 1 -	2 1 1	- - -
77	2 Rodenkirchen	Z W M	19 6 13	6 2 4	5 3 2	4 1 3	2 - 2	1 - 1	- - -
78	3 Lindenthal	Z W M	19 9 10	7 4 3	4 2 2	5 3 2	1 - 1	1 - 1	- - -
79	4 Ehrenfeld	Z W M	19 9 10	3 1 2	6 2 4	5 3 2	1 1 -	2 1 1	- - -
80	5 Nippes	Z W M	19 7 12	4 1 3	6 1 5	5 4 1	1 - 1	1 - 1	- - -
81	6 Chorweiler	Z W M	19 2 17	7 - 7	6 2 4	2 - 2	1 - 1	1 - 1	- - -
82	7 Porz	Z W M	19 7 12	7 3 4	6 - 6	2 1 1	1 1 -	1 - 1	- - -
83	8 Kalk	Z W M	19 6 13	5 2 3	7 2 5	2 1 1	1 - 1	2 1 1	- - -
84	9 Mülheim	Z W M	19 6 13	5 - 5	7 3 4	3 2 1	1 - 1	1 - 1	- - -

Vertreter							Z = zusammen W = weiblich M = männlich	Verwaltungsbezirk	Lfd. Nr.
NPD	REP	ÖDP	ZENTRUM	DKP	PIRATEN	Die PARTEI			
-	-	-	-	-	-	-	Z	9 Ronsdorf	64
-	-	-	-	-	-	-	W		
-	-	-	-	-	-	-	M		
								<u>Krfr. Stadt Aachen</u>	
-	-	-	-	-	1	-	Z	Aachen-Mitte	65
-	-	-	-	-	-	-	W		
-	-	-	-	-	1	-	M		
-	-	-	-	-	-	-	Z	Aachen-Brand	66
-	-	-	-	-	-	-	W		
-	-	-	-	-	-	-	M		
-	-	-	-	-	-	-	Z	Aachen-Eilendorf	67
-	-	-	-	-	-	-	W		
-	-	-	-	-	-	-	M		
-	-	-	-	-	-	-	Z	Aachen-Haaren	68
-	-	-	-	-	-	-	W		
-	-	-	-	-	-	-	M		
-	-	-	-	-	-	-	Z	Aachen-Kornelimünster/Walheim	69
-	-	-	-	-	-	-	W		
-	-	-	-	-	-	-	M		
-	-	-	-	-	-	-	Z	Aachen-Laurensberg	70
-	-	-	-	-	-	-	W		
-	-	-	-	-	-	-	M		
-	-	-	-	-	-	-	Z	Aachen-Richterich	71
-	-	-	-	-	-	-	W		
-	-	-	-	-	-	-	M		
								<u>Krfr. Stadt Bonn</u>	
-	-	-	-	-	1	-	Z	Hardtberg	72
-	-	-	-	-	-	-	W		
-	-	-	-	-	1	-	M		
-	-	-	-	-	-	-	Z	Beuel	73
-	-	-	-	-	-	-	W		
-	-	-	-	-	-	-	M		
-	-	-	-	-	-	-	Z	Bad Godesberg	74
-	-	-	-	-	-	-	W		
-	-	-	-	-	-	-	M		
-	-	-	-	-	-	-	Z	Bonn	75
-	-	-	-	-	-	-	W		
-	-	-	-	-	-	-	M		
								<u>Krfr. Stadt Köln</u>	
-	-	-	-	-	1	-	Z	1 Innenstadt	76
-	-	-	-	-	-	-	W		
-	-	-	-	-	1	-	M		
-	-	-	-	-	-	-	Z	2 Rodenkirchen	77
-	-	-	-	-	-	-	W		
-	-	-	-	-	-	-	M		
-	-	-	-	-	-	-	Z	3 Lindenthal	78
-	-	-	-	-	-	-	W		
-	-	-	-	-	-	-	M		
-	-	-	-	-	1	-	Z	4 Ehrenfeld	79
-	-	-	-	-	-	-	W		
-	-	-	-	-	1	-	M		
-	-	-	-	-	-	-	Z	5 Nippes	80
-	-	-	-	-	-	-	W		
-	-	-	-	-	-	-	M		
-	-	-	-	-	-	-	Z	6 Chorweiler	81
-	-	-	-	-	-	-	W		
-	-	-	-	-	-	-	M		
-	-	-	-	-	-	-	Z	7 Porz	82
-	-	-	-	-	-	-	W		
-	-	-	-	-	-	-	M		
-	-	-	-	-	-	-	Z	8 Kalk	83
-	-	-	-	-	-	-	W		
-	-	-	-	-	-	-	M		
-	-	-	-	-	-	-	Z	9 Mülheim	84
-	-	-	-	-	-	-	W		
-	-	-	-	-	-	-	M		

Noch: 4. Wahlen zu den Bezirksvertretungen in den
c) Gewählte

Lfd. Nr.	Verwaltungsbezirk	Z = zusammen W = weiblich M = männlich	Gewählte							
			davon							
			LD	AfD	EINHEIT	BIG	DUW	DIE RECHTE	DIE VIOLETTEN	
64	9 Ronsdorf	Z W M	- - -	1 - 1	- - -	- - -	- - -	- - -	- - -	
	<u>Krfr. Stadt Aachen</u>									
65	Aachen-Mitte	Z W M	- - -	- - -	- - -	- - -	- - -	- - -	- - -	
66	Aachen-Brand	Z W M	- - -	- - -	- - -	- - -	- - -	- - -	- - -	
67	Aachen-Eilendorf	Z W M	- - -	- - -	- - -	- - -	- - -	- - -	- - -	
68	Aachen-Haaren	Z W M	- - -	- - -	- - -	- - -	- - -	- - -	- - -	
69	Aachen-Kornelimünster/Walheim	Z W M	- - -	- - -	- - -	- - -	- - -	- - -	- - -	
70	Aachen-Laurensberg	Z W M	- - -	- - -	- - -	- - -	- - -	- - -	- - -	
71	Aachen-Richterich	Z W M	- - -	- - -	- - -	- - -	- - -	- - -	- - -	
	<u>Krfr. Stadt Bonn</u>									
72	Hardtberg	Z W M	- - -	1 1 -	- - -	- - -	- - -	- - -	- - -	
73	Beuel	Z W M	- - -	- - -	- - -	- - -	- - -	- - -	- - -	
74	Bad Godesberg	Z W M	- - -	- - -	- - -	- - -	- - -	- - -	- - -	
75	Bonn	Z W M	- - -	1 - 1	- - -	- - -	- - -	- - -	- - -	
	<u>Krfr. Stadt Köln</u>									
76	1 Innenstadt	Z W M	- - -	- - -	- - -	- - -	- - -	- - -	- - -	
77	2 Rodenkirchen	Z W M	- - -	1 - 1	- - -	- - -	- - -	- - -	- - -	
78	3 Lindenthal	Z W M	- - -	1 - 1	- - -	- - -	- - -	- - -	- - -	
79	4 Ehrenfeld	Z W M	- - -	- - -	- - -	- - -	- - -	- - -	- - -	
80	5 Nippes	Z W M	- - -	1 1 -	- - -	- - -	- - -	- - -	- - -	
81	6 Chorweiler	Z W M	- - -	1 - 1	- - -	- - -	- - -	- - -	- - -	
82	7 Porz	Z W M	- - -	1 1 -	- - -	- - -	- - -	- - -	- - -	
83	8 Kalk	Z W M	- - -	1 - 1	- - -	- - -	- - -	- - -	- - -	
84	9 Mülheim	Z W M	- - -	1 - 1	- - -	- - -	- - -	- - -	- - -	

Noch: 4. Wahlen zu den Bezirksvertretungen in den
c) Gewählte

Lfd. Nr.	Verwaltungsbezirk	Z = zusammen W = weiblich M = männlich	Gewählte						
			insgesamt	davon					
				CDU	SPD	GRÜNE	FDP	DIE LINKE	PRO NRW
<u>Krfr. Stadt Leverkusen</u>									
85	Stadtbezirk I	Z	13	4	4	1	-	1	1
		W	4	1	2	-	-	-	1
		M	9	3	2	1	-	1	-
86	Stadtbezirk II	Z	13	4	3	1	-	1	1
		W	2	1	1	-	-	-	-
		M	11	3	2	1	-	1	1
87	Stadtbezirk III	Z	13	5	4	1	1	-	1
		W	3	1	-	-	-	-	1
		M	10	4	4	1	1	-	-
<u>Krfr. Stadt Bottrop</u>									
88	Bottrop-Kirchellen	Z	15	3	7	1	-	1	-
		W	4	1	3	-	-	-	-
		M	11	2	4	1	-	1	-
89	Bottrop-Mitte	Z	15	3	9	1	-	1	-
		W	4	-	4	-	-	-	-
		M	11	3	5	1	-	1	-
90	Bottrop-Süd	Z	15	8	4	1	1	-	-
		W	6	2	2	1	1	-	-
		M	9	6	2	-	-	-	-
<u>Krfr. Stadt Gelsenkirchen</u>									
91	Gelsenkirchen-Mitte	Z	19	4	10	1	-	1	1
		W	7	1	5	-	-	-	1
		M	12	3	5	1	-	1	-
92	Gelsenkirchen-Nord	Z	19	4	9	1	1	1	1
		W	7	1	4	-	1	1	-
		M	12	3	5	1	-	-	1
93	Gelsenkirchen-West	Z	17	4	9	1	-	1	1
		W	6	2	4	-	-	-	-
		M	11	2	5	1	-	1	1
94	Gelsenkirchen-Ost	Z	17	4	9	1	-	1	1
		W	7	1	4	-	-	1	1
		M	10	3	5	1	-	-	-
95	Gelsenkirchen-Süd	Z	17	3	9	1	-	1	1
		W	5	1	4	-	-	-	-
		M	12	2	5	1	-	1	1
<u>Krfr. Stadt Münster</u>									
96	Münster-Mitte	Z	19	6	5	6	1	1	-
		W	6	2	3	1	-	-	-
		M	13	4	2	5	1	1	-
97	Münster-Nord	Z	19	7	6	3	1	1	-
		W	3	-	3	-	-	-	-
		M	16	7	3	3	1	1	-
98	Münster-Ost	Z	19	9	4	3	1	-	-
		W	6	3	2	1	-	-	-
		M	13	6	2	2	1	-	-
99	Münster-Südost	Z	19	8	5	4	1	-	-
		W	6	1	2	2	-	-	-
		M	13	7	3	2	1	-	-
100	Münster-Hiltrup	Z	19	9	5	2	1	1	-
		W	7	4	2	-	-	1	-
		M	12	5	3	2	1	-	-
101	Münster-West	Z	19	8	5	4	1	1	-
		W	7	2	2	3	-	-	-
		M	12	6	3	1	1	1	-
<u>Krfr. Stadt Bielefeld</u>									
102	Brackwede	Z	17	5	7	2	-	1	-
		W	6	1	4	-	-	1	-
		M	11	4	3	2	-	-	-
103	Dornberg	Z	15	5	4	3	1	1	-
		W	3	1	2	-	-	-	-
		M	12	4	2	3	1	1	-
104	Gadderbaum	Z	15	3	3	6	1	1	-
		W	9	1	2	5	-	1	-
		M	6	2	1	1	1	-	-

kreisfreien Städten

Vertreter

Vertreter							Z = zusammen W = weiblich M = männlich	Verwaltungsbezirk	Lfd. Nr.
NPD	REP	ÖDP	ZENTRUM	DKP	PIRATEN	Die PARTEI			
-	-	-	-	-	-	-	Z	Krfr. Stadt Leverkusen Stadtbezirk I	85
-	-	-	-	-	-	-	W		
-	-	-	-	-	-	-	M		
-	-	-	-	-	-	-	Z	Stadtbezirk II	86
-	-	-	-	-	-	-	W		
-	-	-	-	-	-	-	M		
-	-	-	-	-	-	-	Z	Stadtbezirk III	87
-	-	-	-	-	-	-	W		
-	-	-	-	-	-	-	M		
-	-	1	-	1	-	-	Z	Krfr. Stadt Bottrop Bottrop-Kirchhellen	88
-	-	-	-	-	-	-	W		
-	-	1	-	1	-	-	M		
-	-	-	-	1	-	-	Z	Bottrop-Mitte	89
-	-	-	-	-	-	-	W		
-	-	-	-	1	-	-	M		
-	-	1	-	-	-	-	Z	Bottrop-Süd	90
-	-	-	-	-	-	-	W		
-	-	1	-	-	-	-	M		
-	-	-	-	-	-	-	Z	Krfr. Stadt Gelsenkirchen Gelsenkirchen-Mitte	91
-	-	-	-	-	-	-	W		
-	-	-	-	-	-	-	M		
-	-	-	-	-	-	-	Z	Gelsenkirchen-Nord	92
-	-	-	-	-	-	-	W		
-	-	-	-	-	-	-	M		
-	-	-	-	-	-	-	Z	Gelsenkirchen-West	93
-	-	-	-	-	-	-	W		
-	-	-	-	-	-	-	M		
-	-	-	-	-	-	-	Z	Gelsenkirchen-Ost	94
-	-	-	-	-	-	-	W		
-	-	-	-	-	-	-	M		
-	-	-	-	-	-	-	Z	Gelsenkirchen-Süd	95
-	-	-	-	-	-	-	W		
-	-	-	-	-	-	-	M		
-	-	-	-	-	-	-	Z	Krfr. Stadt Münster Münster-Mitte	96
-	-	-	-	-	-	-	W		
-	-	-	-	-	-	-	M		
-	-	-	-	-	-	-	Z	Münster-Nord	97
-	-	-	-	-	-	-	W		
-	-	-	-	-	-	-	M		
-	-	-	-	-	1	-	Z	Münster-Ost	98
-	-	-	-	-	-	-	W		
-	-	-	-	-	1	-	M		
-	-	-	-	-	1	-	Z	Münster-Südost	99
-	-	-	-	-	-	-	W		
-	-	-	-	-	-	-	M		
-	-	-	-	-	-	-	Z	Münster-Hiltrup	100
-	-	-	-	-	-	-	W		
-	-	-	-	-	-	-	M		
-	-	-	-	-	-	-	Z	Münster-West	101
-	-	-	-	-	-	-	W		
-	-	-	-	-	-	-	M		
-	-	-	-	-	-	-	Z	Krfr. Stadt Bielefeld Brackwede	102
-	-	-	-	-	-	-	W		
-	-	-	-	-	-	-	M		
-	-	-	-	-	-	-	Z	Dornberg	103
-	-	-	-	-	-	-	W		
-	-	-	-	-	-	-	M		
-	-	-	-	-	-	-	Z	Gadderbaum	104
-	-	-	-	-	-	-	W		
-	-	-	-	-	-	-	M		

Noch: 4. Wahlen zu den Bezirksvertretungen in den
c) Gewählte

Lfd. Nr.	Verwaltungsbezirk	Z = zusammen W = weiblich M = männlich	Gewählte							
			davon							
			LD	AfD	EINHEIT	BIG	DUW	DIE RECHTE	DIE VIOLETTEN	
<u>Krfr. Stadt Leverkusen</u>										
85	Stadtbezirk I	Z	-	-	-	-	-	-	-	-
		W	-	-	-	-	-	-	-	-
		M	-	-	-	-	-	-	-	-
86	Stadtbezirk II	Z	-	-	-	-	-	-	-	-
		W	-	-	-	-	-	-	-	-
		M	-	-	-	-	-	-	-	-
87	Stadtbezirk III	Z	-	-	-	-	-	-	-	-
		W	-	-	-	-	-	-	-	-
		M	-	-	-	-	-	-	-	-
<u>Krfr. Stadt Bottrop</u>										
88	Bottrop-Kirchellen	Z	-	1	-	-	-	-	-	-
		W	-	-	-	-	-	-	-	-
		M	-	1	-	-	-	-	-	-
89	Bottrop-Mitte	Z	-	-	-	-	-	-	-	-
		W	-	-	-	-	-	-	-	-
		M	-	-	-	-	-	-	-	-
90	Bottrop-Süd	Z	-	-	-	-	-	-	-	-
		W	-	-	-	-	-	-	-	-
		M	-	-	-	-	-	-	-	-
<u>Krfr. Stadt Gelsenkirchen</u>										
91	Gelsenkirchen-Mitte	Z	-	1	-	-	-	-	-	-
		W	-	-	-	-	-	-	-	-
		M	-	1	-	-	-	-	-	-
92	Gelsenkirchen-Nord	Z	-	1	-	-	-	-	-	-
		W	-	-	-	-	-	-	-	-
		M	-	1	-	-	-	-	-	-
93	Gelsenkirchen-West	Z	-	1	-	-	-	-	-	-
		W	-	-	-	-	-	-	-	-
		M	-	1	-	-	-	-	-	-
94	Gelsenkirchen-Ost	Z	-	-	-	-	-	-	-	-
		W	-	-	-	-	-	-	-	-
		M	-	-	-	-	-	-	-	-
95	Gelsenkirchen-Süd	Z	-	1	-	-	-	-	-	-
		W	-	-	-	-	-	-	-	-
		M	-	1	-	-	-	-	-	-
<u>Krfr. Stadt Münster</u>										
96	Münster-Mitte	Z	-	-	-	-	-	-	-	-
		W	-	-	-	-	-	-	-	-
		M	-	-	-	-	-	-	-	-
97	Münster-Nord	Z	-	1	-	-	-	-	-	-
		W	-	-	-	-	-	-	-	-
		M	-	1	-	-	-	-	-	-
98	Münster-Ost	Z	-	-	-	-	-	-	-	-
		W	-	-	-	-	-	-	-	-
		M	-	-	-	-	-	-	-	-
99	Münster-Südost	Z	-	-	-	-	-	-	-	-
		W	-	-	-	-	-	-	-	-
		M	-	-	-	-	-	-	-	-
100	Münster-Hiltrup	Z	-	1	-	-	-	-	-	-
		W	-	-	-	-	-	-	-	-
		M	-	1	-	-	-	-	-	-
101	Münster-West	Z	-	-	-	-	-	-	-	-
		W	-	-	-	-	-	-	-	-
		M	-	-	-	-	-	-	-	-
<u>Krfr. Stadt Bielefeld</u>										
102	Brackwede	Z	-	-	-	-	-	-	-	-
		W	-	-	-	-	-	-	-	-
		M	-	-	-	-	-	-	-	-
103	Dornberg	Z	-	-	-	-	-	-	-	-
		W	-	-	-	-	-	-	-	-
		M	-	-	-	-	-	-	-	-
104	Gadderbaum	Z	-	-	-	-	-	-	-	-
		W	-	-	-	-	-	-	-	-
		M	-	-	-	-	-	-	-	-

Noch: 4. Wahlen zu den Bezirksvertretungen in den
c) Gewählte

Lfd. Nr.	Verwaltungsbezirk	Z = zusammen W = weiblich M = männlich	Gewählte						
			insgesamt	davon					
				CDU	SPD	GRÜNE	FDP	DIE LINKE	PRO NRW
105	Heepen	Z	17	7	7	1	-	1	-
		W	6	3	2	1	-	-	-
		M	11	4	5	-	-	1	-
106	Jöllenbeck	Z	15	5	5	2	1	1	-
		W	3	1	1	1	-	-	-
		M	12	4	4	1	1	1	-
107	Mitte	Z	19	4	5	5	1	2	-
		W	4	-	2	1	1	-	-
		M	15	4	3	4	-	2	-
108	Schildesche	Z	17	4	6	4	-	2	-
		W	7	-	3	2	-	1	-
		M	10	4	3	2	-	1	-
109	Senne	Z	15	6	4	2	-	1	-
		W	5	3	2	-	-	-	-
		M	10	3	2	2	-	1	-
110	Sennestadt	Z	15	6	6	1	-	1	-
		W	4	2	2	-	-	-	-
		M	11	4	4	1	-	1	-
111	Stieghorst	Z	17	7	6	2	-	1	-
		W	3	-	3	-	-	-	-
		M	14	7	3	2	-	1	-
<u>Krfr. Stadt Bochum</u>									
112	1 Bochum-Mitte	Z	19	5	7	3	-	2	-
		W	7	2	2	2	-	-	-
		M	12	3	5	1	-	2	-
113	2 Bochum-Wattenscheid	Z	19	5	7	2	-	1	1
		W	3	1	2	-	-	-	-
		M	16	4	5	2	-	1	1
114	3 Bochum-Nord	Z	19	5	8	2	1	1	-
		W	4	-	2	1	1	-	-
		M	15	5	6	1	-	1	-
115	4 Bochum-Ost	Z	19	4	8	2	-	2	1
		W	8	2	2	2	-	1	-
		M	11	2	6	-	-	1	1
116	5 Bochum-Süd	Z	19	6	7	3	1	1	-
		W	5	2	2	1	-	-	-
		M	14	4	5	2	1	1	-
117	6 Bochum-Südwest	Z	19	6	8	2	1	1	-
		W	6	1	4	1	-	-	-
		M	13	5	4	1	1	1	-
<u>Krfr. Stadt Dortmund</u>									
118	Innenstadt-West	Z	19	6	7	4	-	1	-
		W	6	2	2	2	-	-	-
		M	13	4	5	2	-	1	-
119	Innenstadt-Nord	Z	19	5	9	3	-	1	-
		W	7	1	4	2	-	-	-
		M	12	4	5	1	-	1	-
120	Innenstadt-Ost	Z	19	5	10	2	-	1	-
		W	11	3	6	1	-	1	-
		M	8	2	4	1	-	-	-
121	Eving	Z	19	8	6	3	-	1	-
		W	9	3	3	3	-	-	-
		M	10	5	3	-	-	1	-
122	Scharnhorst	Z	19	6	7	3	-	1	-
		W	7	2	3	1	-	-	-
		M	12	4	4	2	-	1	-
123	Brackel	Z	19	5	9	2	-	1	-
		W	7	2	4	1	-	-	-
		M	12	3	5	1	-	1	-
124	Aplerbeck	Z	19	3	7	3	-	3	-
		W	7	1	3	1	-	2	-
		M	12	2	4	2	-	1	-
125	Hörde	Z	19	6	6	4	1	1	-
		W	7	3	2	2	-	-	-
		M	12	3	4	2	1	1	-
126	Hombruch	Z	19	4	6	5	-	2	-
		W	6	-	2	3	-	1	-
		M	13	4	4	2	-	1	-

kreisfreien Städten

Vertreter

Vertreter							Z = zusammen W = weiblich M = männlich	Verwaltungsbezirk	Lfd. Nr.
NPD	REP	ÖDP	ZENTRUM	DKP	PIRATEN	Die PARTEI			
-	-	-	-	-	-	-	Z	Heepen	105
-	-	-	-	-	-	-	W		
-	-	-	-	-	-	-	M		
-	-	-	-	-	-	-	Z	Jöllenbeck	106
-	-	-	-	-	-	-	W		
-	-	-	-	-	-	-	M		
-	-	-	-	-	1	-	Z	Mitte	107
-	-	-	-	-	-	-	W		
-	-	-	-	-	1	-	M		
-	-	-	-	-	-	-	Z	Schildesche	108
-	-	-	-	-	-	-	W		
-	-	-	-	-	-	-	M		
-	-	-	-	-	-	-	Z	Senne	109
-	-	-	-	-	-	-	W		
-	-	-	-	-	-	-	M		
-	-	-	-	-	-	-	Z	Sennestadt	110
-	-	-	-	-	-	-	W		
-	-	-	-	-	-	-	M		
-	-	-	-	-	-	-	Z	Stieghorst	111
-	-	-	-	-	-	-	W		
-	-	-	-	-	-	-	M		
<u>Krfr. Stadt Bochum</u>									
-	-	-	-	-	1	-	Z	1 Bochum-Mitte	112
-	-	-	-	-	1	-	W		
-	-	-	-	-	-	-	M		
-	-	-	-	-	-	-	Z	2 Bochum-Wattenscheid	113
-	-	-	-	-	-	-	W		
-	-	-	-	-	-	-	M		
-	-	-	-	-	1	-	Z	3 Bochum-Nord	114
-	-	-	-	-	-	-	W		
-	-	-	-	-	1	-	M		
-	-	-	-	-	1	-	Z	4 Bochum-Ost	115
-	-	-	-	-	1	-	W		
-	-	-	-	-	-	-	M		
-	-	-	-	-	-	-	Z	5 Bochum-Süd	116
-	-	-	-	-	-	-	W		
-	-	-	-	-	-	-	M		
-	-	-	-	-	-	-	Z	6 Bochum-Südwest	117
-	-	-	-	-	-	-	W		
-	-	-	-	-	-	-	M		
<u>Krfr. Stadt Dortmund</u>									
-	-	-	-	-	-	-	Z	Innenstadt-West	118
-	-	-	-	-	-	-	W		
-	-	-	-	-	-	-	M		
-	-	-	-	-	1	-	Z	Innenstadt-Nord	119
-	-	-	-	-	-	-	W		
-	-	-	-	-	1	-	M		
-	-	-	-	-	-	-	Z	Innenstadt-Ost	120
-	-	-	-	-	-	-	W		
-	-	-	-	-	-	-	M		
-	-	-	-	-	-	-	Z	Eving	121
-	-	-	-	-	-	-	W		
-	-	-	-	-	-	-	M		
-	-	-	-	-	1	-	Z	Scharnhorst	122
-	-	-	-	-	1	-	W		
-	-	-	-	-	-	-	M		
-	-	-	-	-	-	-	Z	Brackel	123
-	-	-	-	-	-	-	W		
-	-	-	-	-	-	-	M		
-	-	-	-	-	1	-	Z	Aplerbeck	124
-	-	-	-	-	-	-	W		
-	-	-	-	-	1	-	M		
-	-	-	-	-	1	-	Z	Hörde	125
-	-	-	-	-	-	-	W		
-	-	-	-	-	1	-	M		
-	-	-	-	-	1	-	Z	Hombruch	126
-	-	-	-	-	-	-	W		
-	-	-	-	-	1	-	M		

Noch: 4. Wahlen zu den Bezirksvertretungen in den
c) Gewählte

Lfd. Nr.	Verwaltungsbezirk	Z = zusammen W = weiblich M = männlich	Gewählte							
			davon							
			LD	AfD	EINHEIT	BIG	DUW	DIE RECHTE	DIE VIOLETTEN	
105	Heepen	Z W M	- - -	- - -	- - -	- - -	- - -	- - -	- - -	- - -
106	Jöllenbeck	Z W M	- - -	- - -	- - -	- - -	- - -	- - -	- - -	- - -
107	Mitte	Z W M	- - -	- - -	- - -	- - -	- - -	- - -	- - -	- - -
108	Schildesche	Z W M	- - -	- - -	- - -	- - -	- - -	- - -	- - -	- - -
109	Senne	Z W M	- - -	- - -	- - -	- - -	- - -	- - -	- - -	- - -
110	Sennestadt	Z W M	- - -	- - -	- - -	- - -	- - -	- - -	- - -	- - -
111	Stieghorst	Z W M	- - -	- - -	- - -	- - -	- - -	- - -	- - -	- - -
<u>Krfr. Stadt Bochum</u>										
112	1 Bochum-Mitte	Z W M	- - -	1 - 1	- - -	- - -	- - -	- - -	- - -	- - -
113	2 Bochum-Wattenscheid	Z W M	- - -	- - -	- - -	- - -	- - -	- - -	- - -	- - -
114	3 Bochum-Nord	Z W M	- - -	- - -	- - -	- - -	- - -	- - -	- - -	- - -
115	4 Bochum-Ost	Z W M	- - -	- - -	- - -	- - -	- - -	- - -	- - -	- - -
116	5 Bochum-Süd	Z W M	- - -	1 - 1	- - -	- - -	- - -	- - -	- - -	- - -
117	6 Bochum-Südwest	Z W M	- - -	- - -	- - -	- - -	- - -	- - -	- - -	- - -
<u>Krfr. Stadt Dortmund</u>										
118	Innenstadt-West	Z W M	- - -	- - -	- - -	- - -	- - -	- - -	- - -	- - -
119	Innenstadt-Nord	Z W M	- - -	- - -	- - -	- - -	- - -	- - -	- - -	- - -
120	Innenstadt-Ost	Z W M	- - -	- - -	- - -	- - -	- - -	- - -	- - -	- - -
121	Eving	Z W M	- - -	1 - 1	- - -	- - -	- - -	- - -	- - -	- - -
122	Scharnhorst	Z W M	- - -	1 - 1	- - -	- - -	- - -	- - -	- - -	- - -
123	Brackel	Z W M	- - -	- - -	- - -	- - -	1 1	1 1	- -	- -
124	Aplerbeck	Z W M	- - -	1 - 1	- - -	- - -	- - -	1 1	- -	- -
125	Hörde	Z W M	- - -	- - -	- - -	- - -	- - -	- - -	- - -	- - -
126	Hombruch	Z W M	- - -	1 - 1	- - -	- - -	- - -	- - -	- - -	- - -

Vertreter

Vertreter							Z = zusammen W = weiblich M = männlich	Verwaltungsbezirk	Lfd. Nr.
Wählergruppe									
1	2	3	4	5	6	7			
1	-	-	-	-	-	-	Z	Heepen	105
-	-	-	-	-	-	-	W		
1	-	-	-	-	-	-	M		
1	-	-	-	-	-	-	Z	Jöllenbeck	106
-	-	-	-	-	-	-	W		
1	-	-	-	-	-	-	M		
1	-	-	-	-	-	-	Z	Mitte	107
-	-	-	-	-	-	-	W		
1	-	-	-	-	-	-	M		
1	-	-	-	-	-	-	Z	Schildesche	108
1	-	-	-	-	-	-	W		
-	-	-	-	-	-	-	M		
2	-	-	-	-	-	-	Z	Senne	109
-	-	-	-	-	-	-	W		
2	-	-	-	-	-	-	M		
1	-	-	-	-	-	-	Z	Sennestadt	110
-	-	-	-	-	-	-	W		
1	-	-	-	-	-	-	M		
1	-	-	-	-	-	-	Z	Stieghorst	111
-	-	-	-	-	-	-	W		
1	-	-	-	-	-	-	M		
							<u>Krfr. Stadt Bochum</u>		
-	-	-	-	-	-	-	Z	1 Bochum-Mitte	112
-	-	-	-	-	-	-	W		
-	-	-	-	-	-	-	M		
3	-	-	-	-	-	-	Z	2 Bochum-Wattenscheid	113
-	-	-	-	-	-	-	W		
3	-	-	-	-	-	-	M		
-	1	-	-	-	-	-	Z	3 Bochum-Nord	114
-	-	-	-	-	-	-	W		
-	1	-	-	-	-	-	M		
-	1	-	-	-	-	-	Z	4 Bochum-Ost	115
-	-	-	-	-	-	-	W		
-	1	-	-	-	-	-	M		
-	-	-	-	-	-	-	Z	5 Bochum-Süd	116
-	-	-	-	-	-	-	W		
-	-	-	-	-	-	-	M		
-	1	-	-	-	-	-	Z	6 Bochum-Südwest	117
-	-	-	-	-	-	-	W		
-	1	-	-	-	-	-	M		
							<u>Krfr. Stadt Dortmund</u>		
1	-	-	-	-	-	-	Z	Innenstadt-West	118
-	-	-	-	-	-	-	W		
1	-	-	-	-	-	-	M		
-	-	-	-	-	-	-	Z	Innenstadt-Nord	119
-	-	-	-	-	-	-	W		
-	-	-	-	-	-	-	M		
1	-	-	-	-	-	-	Z	Innenstadt-Ost	120
-	-	-	-	-	-	-	W		
1	-	-	-	-	-	-	M		
-	-	-	-	-	-	-	Z	Eving	121
-	-	-	-	-	-	-	W		
-	-	-	-	-	-	-	M		
-	-	-	-	-	-	-	Z	Scharnhorst	122
-	-	-	-	-	-	-	W		
-	-	-	-	-	-	-	M		
-	-	-	-	-	-	-	Z	Brackel	123
-	-	-	-	-	-	-	W		
-	-	-	-	-	-	-	M		
-	-	-	-	-	-	-	Z	Aplerbeck	124
-	-	-	-	-	-	-	W		
-	-	-	-	-	-	-	M		
-	-	-	-	-	-	-	Z	Hörde	125
-	-	-	-	-	-	-	W		
-	-	-	-	-	-	-	M		
-	-	-	-	-	-	-	Z	Hombruch	126
-	-	-	-	-	-	-	W		
-	-	-	-	-	-	-	M		

Noch: 4. Wahlen zu den Bezirksvertretungen in den
c) Gewählte

Lfd. Nr.	Verwaltungsbezirk	Z = zusammen W = weiblich M = männlich	Gewählte						
			insgesamt	davon					
				CDU	SPD	GRÜNE	FDP	DIE LINKE	PRO NRW
127	Lütgendortmund	Z	19	5	9	3	-	1	-
		W	7	2	4	1	-	-	-
		M	12	3	5	2	-	1	-
128	Huckarde	Z	19	5	8	3	-	1	-
		W	6	1	4	1	-	-	-
		M	13	4	4	2	-	1	-
129	Mengede	Z	19	5	10	2	-	1	-
		W	6	-	6	-	-	-	-
		M	13	5	4	2	-	1	-
Krfr. Stadt Hagen									
130	Hagen-Mitte	Z	15	4	7	1	-	1	-
		W	5	2	2	-	-	-	-
		M	10	2	5	1	-	1	-
131	Hagen-Nord	Z	15	6	5	1	-	1	-
		W	1	-	-	-	-	-	-
		M	14	6	5	1	-	1	-
132	Hohenlimburg	Z	13	4	4	1	1	1	-
		W	4	2	-	1	-	-	-
		M	9	2	4	-	1	1	-
133	Eilpe/Dahl	Z	15	6	5	1	-	-	-
		W	4	2	-	1	-	-	-
		M	11	4	5	-	-	-	-
134	Haspe	Z	19	6	6	2	1	1	-
		W	7	2	2	1	-	1	-
		M	12	4	4	1	1	-	-
Krfr. Stadt Hamm									
135	Hamm-Mitte	Z	19	8	6	2	1	1	-
		W	6	2	3	-	-	-	-
		M	13	6	3	2	1	1	-
136	Hamm-Uentrop	Z	19	10	5	2	1	1	-
		W	7	3	3	1	-	-	-
		M	12	7	2	1	1	1	-
137	Hamm-Rhynern	Z	19	10	5	2	1	1	-
		W	5	2	2	1	-	-	-
		M	14	8	3	1	1	1	-
138	Hamm-Pelkum	Z	19	6	9	1	1	1	-
		W	5	1	2	1	-	1	-
		M	14	5	7	-	1	-	-
139	Hamm-Herringen	Z	19	5	9	1	-	1	-
		W	4	1	1	-	-	1	-
		M	15	4	8	1	-	-	-
140	Hamm-Bockum-Hövel	Z	19	8	7	1	1	1	-
		W	5	2	1	-	1	-	-
		M	14	6	6	1	-	1	-
141	Hamm-Heessen	Z	19	8	8	1	1	1	-
		W	6	1	4	-	1	-	-
		M	13	7	4	1	-	1	-
Krfr. Stadt Herne									
142	Wanne	Z	15	4	7	1	1	1	-
		W	4	2	2	-	-	-	-
		M	11	2	5	1	1	1	-
143	Eickel	Z	15	4	7	1	1	1	-
		W	3	-	2	1	-	-	-
		M	12	4	5	-	1	1	-
144	Herne-Mitte	Z	17	5	8	2	-	1	-
		W	4	1	2	1	-	-	-
		M	13	4	6	1	-	1	-
145	Sodingen	Z	15	4	7	2	-	1	-
		W	3	1	2	-	-	-	-
		M	12	3	5	2	-	1	-

[illegible]

Noch: 4. Wahlen zu den Bezirksvertretungen in den
c) Gewählte

Lfd. Nr.	Verwaltungsbezirk	Z = zusammen W = weiblich M = männlich	Gewählte							
			davon							
			LD	AfD	EINHEIT	BIG	DUW	DIE RECHTE	DIE VIOLETTEN	
127	Lütgendortmund	Z	-	1	-	-	-	-	-	-
		W	-	-	-	-	-	-	-	-
		M	-	1	-	-	-	-	-	-
128	Huckarde	Z	-	-	-	-	-	1	-	-
		W	-	-	-	-	-	-	-	-
		M	-	-	-	-	-	1	-	-
129	Mengede	Z	-	-	-	-	-	1	-	-
		W	-	-	-	-	-	-	-	-
		M	-	-	-	-	-	1	-	-
<u>Krfr. Stadt Hagen</u>										
130	Hagen-Mitte	Z	-	-	-	-	-	-	-	-
		W	-	-	-	-	-	-	-	-
		M	-	-	-	-	-	-	-	-
131	Hagen-Nord	Z	-	-	-	-	-	-	-	-
		W	-	-	-	-	-	-	-	-
		M	-	-	-	-	-	-	-	-
132	Hohenlimburg	Z	-	1	-	-	-	-	-	-
		W	-	1	-	-	-	-	-	-
		M	-	-	-	-	-	-	-	-
133	Eilpe/Dahl	Z	-	-	-	-	-	-	-	-
		W	-	-	-	-	-	-	-	-
		M	-	-	-	-	-	-	-	-
134	Haspe	Z	-	1	-	-	-	-	-	-
		W	-	-	-	-	-	-	-	-
		M	-	1	-	-	-	-	-	-
<u>Krfr. Stadt Hamm</u>										
135	Hamm-Mitte	Z	-	-	-	-	-	-	-	-
		W	-	-	-	-	-	-	-	-
		M	-	-	-	-	-	-	-	-
136	Hamm-Uentrop	Z	-	-	-	-	-	-	-	-
		W	-	-	-	-	-	-	-	-
		M	-	-	-	-	-	-	-	-
137	Hamm-Rhynern	Z	-	-	-	-	-	-	-	-
		W	-	-	-	-	-	-	-	-
		M	-	-	-	-	-	-	-	-
138	Hamm-Pelkum	Z	-	-	-	-	-	-	-	-
		W	-	-	-	-	-	-	-	-
		M	-	-	-	-	-	-	-	-
139	Hamm-Herringen	Z	-	-	-	-	-	1	-	-
		W	-	-	-	-	-	-	-	-
		M	-	-	-	-	-	1	-	-
140	Hamm-Bockum-Hövel	Z	-	-	-	-	-	-	-	-
		W	-	-	-	-	-	-	-	-
		M	-	-	-	-	-	-	-	-
141	Hamm-Heessen	Z	-	-	-	-	-	-	-	-
		W	-	-	-	-	-	-	-	-
		M	-	-	-	-	-	-	-	-
<u>Krfr. Stadt Herne</u>										
142	Wanne	Z	-	-	-	-	-	-	-	-
		W	-	-	-	-	-	-	-	-
		M	-	-	-	-	-	-	-	-
143	Eickel	Z	-	-	-	-	-	-	-	-
		W	-	-	-	-	-	-	-	-
		M	-	-	-	-	-	-	-	-
144	Herne-Mitte	Z	-	1	-	-	-	-	-	-
		W	-	-	-	-	-	-	-	-
		M	-	1	-	-	-	-	-	-
145	Sodingen	Z	-	1	-	-	-	-	-	-
		W	-	-	-	-	-	-	-	-
		M	-	1	-	-	-	-	-	-

Vertreter							Z = zusammen W = weiblich M = männlich	Verwaltungsbezirk	Lfd. Nr.
Wählergruppe									
1	2	3	4	5	6	7			
-	-	-	-	-	-	-	Z	Lütgendortmund	127
-	-	-	-	-	-	-	W		
-	-	-	-	-	-	-	M		
-	-	-	-	-	-	-	Z	Huckarde	128
-	-	-	-	-	-	-	W		
-	-	-	-	-	-	-	M		
-	-	-	-	-	-	-	Z	Mengede	129
-	-	-	-	-	-	-	W		
-	-	-	-	-	-	-	M		
<u>Krfr. Stadt Hagen</u>									
2	-	-	-	-	-	-	Z	Hagen-Mitte	130
1	-	-	-	-	-	-	W		
1	-	-	-	-	-	-	M		
2	-	-	-	-	-	-	Z	Hagen-Nord	131
1	-	-	-	-	-	-	W		
1	-	-	-	-	-	-	M		
1	-	-	-	-	-	-	Z	Hohenlimburg	132
-	-	-	-	-	-	-	W		
-	-	-	-	-	-	-	M		
1	2	-	-	-	-	-	Z	Eilpe/Dahl	133
1	-	-	-	-	-	-	W		
-	2	-	-	-	-	-	M		
2	-	-	-	-	-	-	Z	Haspe	134
1	-	-	-	-	-	-	W		
1	-	-	-	-	-	-	M		
<u>Krfr. Stadt Hamm</u>									
-	1	-	-	-	-	-	Z	Hamm-Mitte	135
-	1	-	-	-	-	-	W		
-	-	-	-	-	-	-	M		
-	-	-	-	-	-	-	Z	Hamm-Uentrop	136
-	-	-	-	-	-	-	W		
-	-	-	-	-	-	-	M		
-	-	-	-	-	-	-	Z	Hamm-Rhynern	137
-	-	-	-	-	-	-	W		
-	-	-	-	-	-	-	M		
1	-	-	-	-	-	-	Z	Hamm-Pelkum	138
-	-	-	-	-	-	-	W		
1	-	-	-	-	-	-	M		
2	-	-	-	-	-	-	Z	Hamm-Herringen	139
1	-	-	-	-	-	-	W		
1	-	-	-	-	-	-	M		
1	-	-	-	-	-	-	Z	Hamm-Bockum-Hövel	140
1	-	-	-	-	-	-	W		
-	-	-	-	-	-	-	M		
-	-	-	-	-	-	-	Z	Hamm-Heessen	141
-	-	-	-	-	-	-	W		
-	-	-	-	-	-	-	M		
<u>Krfr. Stadt Herne</u>									
-	-	-	-	-	-	-	Z	Wanne	142
-	-	-	-	-	-	-	W		
-	-	-	-	-	-	-	M		
-	-	-	-	-	-	-	Z	Eickel	143
-	-	-	-	-	-	-	W		
-	-	-	-	-	-	-	M		
-	-	-	-	-	-	-	Z	Herne-Mitte	144
-	-	-	-	-	-	-	W		
-	-	-	-	-	-	-	M		
-	-	-	-	-	-	-	Z	Sodingen	145
-	-	-	-	-	-	-	W		
-	-	-	-	-	-	-	M		

Verzeichnis der kreisfreien Städte und kreisangehörigen Gemeinden

Verzeichnis der kreisfreien Städte und kreisangehörigen Gemeinden

Kreisfreie Stadt — Kreisangehörige Gemeinde	Seiten	Kreisfreie Stadt — Kreisangehörige Gemeinde	Seiten
A		Breckersfeld, Stadt	
Krfr. Stadt Aachen	206, 222, 250	Brilon, Stadt	43, 100, 172
Ahaus, Stadt	37, 76, 148	Brüggen	44, 104, 176
Ahlen, Stadt	39, 84, 156	Brühl, Stadt	31, 52, 124
Aldenhoven	33, 60, 132	Bünde, Stadt	33, 60, 132
Alfter	36, 72, 144	Büren, Stadt	41, 92, 164
Alpen	32, 56, 128	Burbach	43, 100, 172
Alsdorf, Stadt	32, 56, 128	Burscheid, Stadt	45, 108, 180
Altena, Stadt	44, 104, 176		35, 68, 140
Altenbeken	43, 100, 172	C	
Altenberge	38, 80, 152	Castrop-Rauxel, Stadt	38, 80, 152
Anröchte	46, 112, 184	Coesfeld, Stadt	37, 76, 148
Arnsberg, Stadt	44, 104, 176	D	
Ascheberg	37, 76, 148	Dahlem	34, 64, 136
Attendorf, Stadt	45, 108, 180	Datteln, Stadt	38, 80, 152
Augustdorf	41, 92, 164	Delbrück, Stadt	43, 100, 172
B		Detmold, Stadt	42, 96, 168
Bad Berleburg, Stadt	45, 108, 180	Dinslaken, Stadt	32, 56, 128
Bad Driburg, Stadt	41, 92, 164	Dörentrup	42, 96, 168
Bad Honnef, Stadt	36, 72, 144	Dormagen, Stadt	31, 52, 124
Bad Laasphe, Stadt	45, 108, 180	Dorsten, Stadt	38, 80, 152
Bad Lippspringe, Stadt	43, 100, 172	Krfr. Stadt Dortmund	208, 230, 258
Bad Münstereifel, Stadt	34, 64, 136	Drensteinfurt, Stadt	39, 84, 156
Bad Oeynhausen, Stadt	42, 96, 168	Drolshagen, Stadt	45, 108, 180
Bad Salzuflen, Stadt	41, 92, 164	Dülmen, Stadt	37, 76, 148
Bad Sassendorf	46, 112, 184	Düren, Stadt	33, 60, 132
Bad Wünnenberg, Stadt	43, 100, 172	Krfr. Stadt Düsseldorf	203, 210, 238
Baesweiler, Stadt	32, 56, 128	Krfr. Stadt Duisburg	203, 210, 238
Balve, Stadt	44, 104, 176	E	
Barntrup, Stadt	42, 96, 168	Eitorf	36, 72, 144
Beckum, Stadt	39, 84, 156	Elsdorf, Stadt	33, 60, 132
Bedburg, Stadt	33, 60, 132	Emmerich am Rhein, Stadt	30, 48, 120
Bedburg-Hau	30, 48, 120	Emsdetten, Stadt	38, 80, 152
Beelen	39, 84, 156	Engelskirchen	35, 68, 140
Bergheim, Stadt	33, 60, 132	Enger, Stadt	41, 92, 164
Bergisch Gladbach, Stadt	35, 68, 140	Ennepetal, Stadt	43, 100, 172
Bergkamen, Stadt	46, 112, 184	Ennigerloh, Stadt	40, 88, 160
Bergneustadt, Stadt	35, 68, 140	Ense	46, 112, 184
Bestwig	44, 104, 176	Erfstadt, Stadt	33, 60, 132
Beverungen, Stadt	41, 92, 164	Erkelenz, Stadt	34, 64, 136
Krfr. Stadt Bielefeld	207, 226, 254	Erkrath, Stadt	30, 48, 120
Billerbeck, Stadt	37, 76, 148	Erndtebrück	45, 108, 180
Blankenheim	34, 64, 136	Erwitte, Stadt	46, 112, 184
Blomberg, Stadt	42, 96, 168	Eschweiler, Stadt	32, 56, 128
Bocholt, Stadt	37, 76, 148	Eslohe (Sauerland)	44, 104, 176
Krfr. Stadt Bochum	208, 230, 258	Espelkamp, Stadt	42, 96, 168
Bönen	46, 112, 184	Krfr. Stadt Essen	203, 210, 238
Krfr. Stadt Bonn	206, 222, 250	Euskirchen, Stadt	34, 64, 136
Borchen	43, 100, 172	Everswinkel	40, 88, 160
Borgentreich, Stadt	41, 92, 164	Extertal	42, 96, 168
Borgholzhausen, Stadt	40, 88, 160	F	
Borken, Stadt	37, 76, 148	Finnentrop	45, 108, 180
Bornheim, Stadt	36, 72, 144	Frechen, Stadt	33, 60, 132
Krfr. Stadt Bottrop	207, 226, 254	Freudenberg, Stadt	45, 108, 180
Brakel, Stadt	41, 92, 164		

Noch: **Verzeichnis der kreisfreien Städte und kreisangehörigen Gemeinden**

Kreisfreie Stadt _____ Kreisangehörige Gemeinde	Seiten	Kreisfreie Stadt _____ Kreisangehörige Gemeinde	Seiten
Fröndenberg / Ruhr, Stadt	46, 112, 184	Hückelhoven, Stadt	34, 64, 136
G		Hückeswagen, Stadt	35, 68, 140
Gangelt	34, 64, 136	Hüllhorst	42, 96, 168
Geilenkirchen, Stadt	34, 64, 136	Hünxe	32, 56, 128
Geldern, Stadt	30, 48, 120	Hürtgenwald	33, 60, 132
Krfr. Stadt Gelsenkirchen	207, 226, 254	Hürth, Stadt	33, 60, 132
Gescher, Stadt	37, 76, 148	I	
Geseke, Stadt	46, 112, 184	Ibbenbüren, Stadt	39, 84, 156
Gevelsberg, Stadt	43, 100, 172	Inden	33, 60, 132
Gladbeck, Stadt	38, 80, 152	Iserlohn, Stadt	44, 104, 176
Goch, Stadt	30, 48, 120	Isselburg, Stadt	37, 76, 148
Grefrath	31, 52, 124	Issum	30, 48, 120
Greven, Stadt	38, 80, 152	J	
Grevenbroich, Stadt	31, 52, 124	Jüchen	31, 52, 124
Gronau (Westf.), Stadt	37, 76, 148	Jülich, Stadt	33, 60, 132
Gütersloh, Stadt	40, 88, 160	K	
Gummersbach, Stadt	35, 68, 140	Kaarst, Stadt	31, 52, 124
H		Kalkar, Stadt	30, 48, 120
Haan, Stadt	30, 48, 120	Kall	34, 64, 136
Krfr. Stadt Hagen	209, 234, 262	Kalletal	42, 96, 168
Halle (Westf.), Stadt	40, 88, 160	Kamen, Stadt	46, 112, 184
Hallenberg, Stadt	44, 104, 176	Kamp-Lintfort, Stadt	32, 56, 128
Haltern am See, Stadt	38, 80, 152	Kempen, Stadt	31, 52, 124
Halver, Stadt	44, 104, 176	Kerken	30, 48, 120
Krfr. Stadt Hamm	209, 234, 262	Kerpen, Stadt	34, 64, 136
Hamminkeln, Stadt	32, 56, 128	Kevelaer, Stadt	30, 48, 120
Harsewinkel, Stadt	40, 88, 160	Kierspe, Stadt	44, 104, 176
Hattingen, Stadt	43, 100, 172	Kirchhundem	45, 108, 180
Havixbeck	37, 76, 148	Kirchlengern	41, 92, 164
Heek	37, 76, 148	Kleve, Stadt	30, 48, 120
Heiden	37, 76, 148	Krfr. Stadt Köln	206, 222, 250
Heiligenhaus, Stadt	30, 48, 120	Königswinter, Stadt	36, 72, 144
Heimbach, Stadt	33, 60, 132	Korschenbroich, Stadt	31, 52, 124
Heinsberg, Stadt	34, 64, 136	Kranenburg	30, 48, 120
Hellenthal	34, 64, 136	Krfr. Stadt Krefeld	204, 214, 242
Hemer, Stadt	44, 104, 176	Kreuzau	33, 60, 132
Hennef (Sieg), Stadt	36, 72, 144	Kreuztal, Stadt	45, 108, 180
Herdecke, Stadt	43, 100, 172	Kürten	35, 68, 140
Herford, Stadt	41, 92, 164	L	
Krfr. Stadt Herne	209, 234, 262	Ladbergen	39, 84, 156
Herscheid	44, 104, 176	Laer	39, 84, 156
Herten, Stadt	38, 80, 152	Lage, Stadt	42, 96, 168
Herzebrock-Clarholz	40, 88, 160	Langenberg	40, 88, 160
Herzogenrath, Stadt	32, 56, 128	Langenfeld (Rhld.), Stadt	30, 48, 120
Hiddenhausen	41, 92, 164	Langerwehe	33, 60, 132
Hilchenbach, Stadt	45, 108, 180	Legden	37, 76, 148
Hilden, Stadt	30, 48, 120	Leichlingen (Rhld.), Stadt	35, 68, 140
Hille	42, 96, 168	Lemgo, Stadt	42, 96, 168
Hörstel, Stadt	38, 80, 152	Lengerich, Stadt	39, 84, 156
Hövelhof	43, 100, 172	Lennestadt, Stadt	45, 108, 180
Höxter, Stadt	41, 92, 164	Leopoldshöhe	42, 96, 168
Holzwickede	46, 112, 184	Krfr. Stadt Leverkusen	207, 226, 254
Hopsten	38, 80, 152	Lichtenau, Stadt	43, 100, 172
Horn-Bad Meinberg, Stadt	42, 96, 168		
Horstmar, Stadt	38, 80, 152		

Noch: **Verzeichnis der kreisfreien Städte und kreisangehörigen Gemeinden**

Kreisfreie Stadt ——— Kreisangehörige Gemeinde	Seiten	Kreisfreie Stadt ——— Kreisangehörige Gemeinde	Seiten
Lienen	39, 84, 156	Nörvenich	33, 60, 132
Lindlar	35, 68, 140	Nordkirchen	38, 80, 152
Linnich, Stadt	33, 60, 132	Nordwalde	39, 84, 156
Lippetal	46, 112, 184	Nottuln	38, 80, 152
Lippstadt, Stadt	46, 112, 184	Nümbrecht	35, 68, 140
Löhne, Stadt	41, 92, 164		
Lohmar, Stadt	36, 72, 144	O	
Lotte	39, 84, 156	Krfr. Stadt Oberhausen	205, 218, 246
Lübbecke, Stadt	42, 96, 168	Ochtrup, Stadt	39, 84, 156
Lüdenscheid, Stadt	44, 104, 176	Odenthal	35, 68, 140
Lüdinghausen, Stadt	38, 80, 152	Oelde, Stadt	40, 88, 160
Lügde, Stadt	42, 96, 168	Oer-Erkenschwick, Stadt	38, 80, 152
Lünen, Stadt	46, 112, 184	Oerlinghausen, Stadt	42, 96, 168
		Olfen, Stadt	38, 80, 152
M		Olpe, Stadt	45, 108, 180
Marienheide	35, 68, 140	Olsberg, Stadt	44, 104, 176
Marienmünster, Stadt	41, 92, 164	Ostbevern	40, 88, 160
Marl, Stadt	38, 80, 152	Overath, Stadt	35, 68, 140
Marsberg, Stadt	44, 104, 176		
Mechernich, Stadt	34, 64, 136	P	
Meckenheim, Stadt	36, 72, 144	Paderborn, Stadt	43, 100, 172
Medebach, Stadt	44, 104, 176	Petershagen, Stadt	42, 96, 168
Meerbusch, Stadt	31, 52, 124	Plettenberg, Stadt	45, 108, 180
Meinerzhagen, Stadt	44, 104, 176	Porta Westfalica, Stadt	42, 96, 168
Menden (Sauerland), Stadt	44, 104, 176	Preußisch Oldendorf, Stadt	43, 100, 172
Merzenich	33, 60, 132	Pulheim, Stadt	34, 64, 136
Meschede, Stadt	44, 104, 176		
Metelen	39, 84, 156	R	
Mettingen	39, 84, 156	Radevormwald, Stadt	35, 68, 140
Mettmann, Stadt	30, 48, 120	Raesfeld	37, 76, 148
Minden, Stadt	42, 96, 168	Rahden, Stadt	43, 100, 172
Möhnesee	46, 112, 184	Ratingen, Stadt	31, 52, 124
Krfr. Stadt Mönchengladbach	204, 214, 242	Recke	39, 84, 156
Moers, Stadt	32, 56, 128	Recklinghausen, Stadt	38, 80, 152
Monheim am Rhein, Stadt	31, 52, 124	Rees, Stadt	30, 48, 120
Monschau, Stadt	32, 56, 128	Reichshof	35, 68, 140
Morsbach	35, 68, 140	Reken	37, 76, 148
Much	36, 72, 144	Krfr. Stadt Remscheid	205, 218, 246
Krfr. Stadt Mülheim an der Ruhr	204, 214, 242	Rheda-Wiedenbrück, Stadt	40, 88, 160
Krfr. Stadt Münster	207, 226, 254	Rhede, Stadt	37, 76, 148
		Rheinbach, Stadt	36, 72, 144
N		Rheinberg, Stadt	32, 56, 128
Nachrodt-Wiblingwerde	45, 108, 180	Rheine, Stadt	39, 84, 156
Netphen, Stadt	45, 108, 180	Rheurdt	30, 48, 120
Nettersheim	34, 64, 136	Rietberg, Stadt	40, 88, 160
Nettetal, Stadt	31, 52, 124	Rödinghausen	41, 92, 164
Neuenkirchen	39, 84, 156	Rösrath, Stadt	35, 68, 140
Neuenrade, Stadt	45, 108, 180	Roetgen	32, 56, 128
Neukirchen-Vluyn, Stadt	32, 56, 128	Rommerskirchen	31, 52, 124
Neunkirchen	45, 108, 180	Rosendahl	38, 80, 152
Neunkirchen-Seelscheid	36, 72, 144	Rüthen, Stadt	46, 112, 184
Neuss, Stadt	31, 52, 124	Ruppichteroth	36, 72, 144
Nideggen, Stadt	33, 60, 132		
Niederkassel, Stadt	36, 72, 144	S	
Niederkrüchten	31, 52, 124	Saerbeck	39, 84, 156
Niederzier	33, 60, 132	Salzkotten, Stadt	43, 100, 172
Nieheim, Stadt	41, 92, 164	Sankt Augustin, Stadt	36, 72, 144

Noch: **Verzeichnis der kreisfreien Städte und kreisangehörigen Gemeinden**

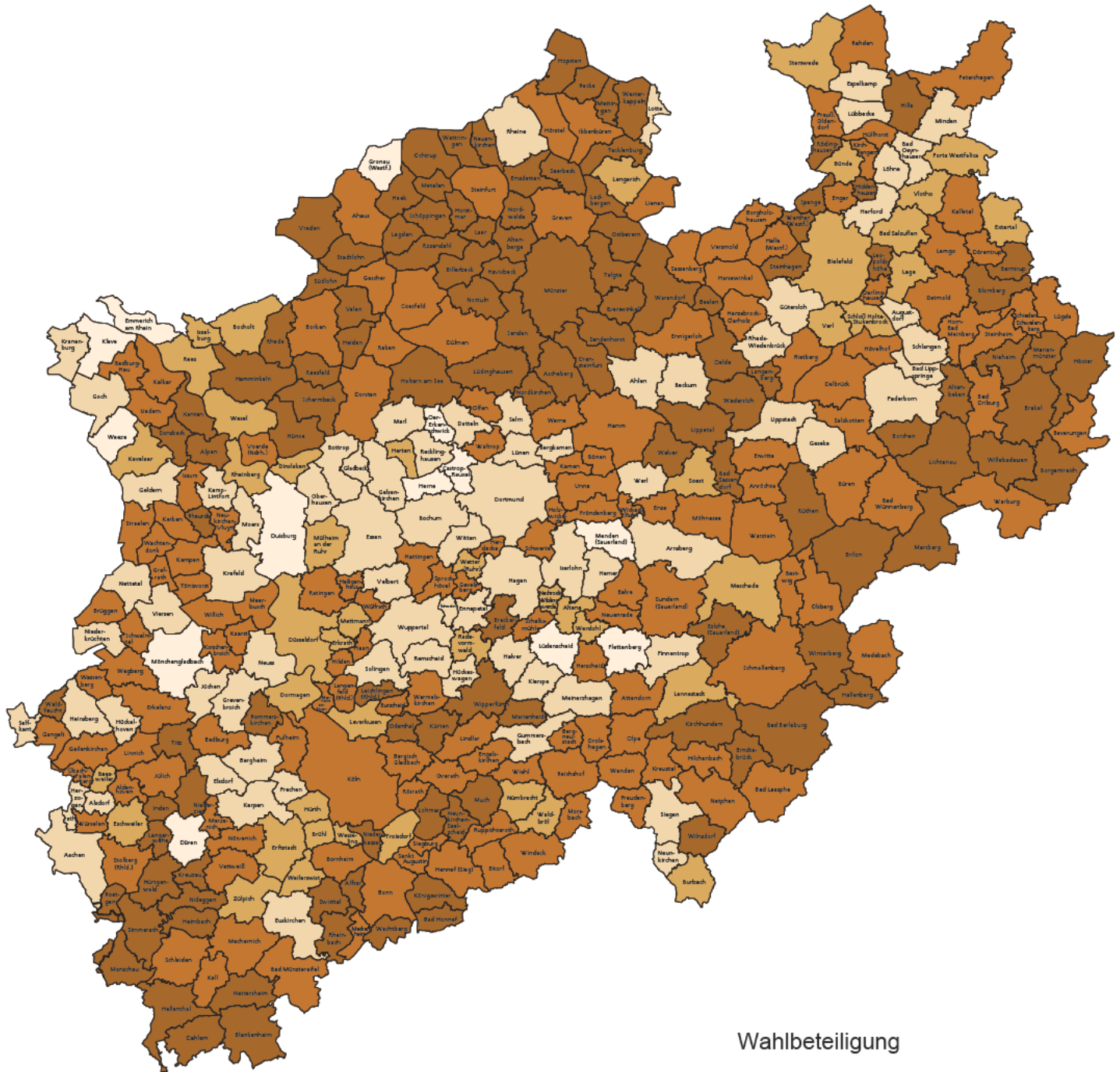
Kreisfreie Stadt _____ Kreisangehörige Gemeinde	Seiten	Kreisfreie Stadt _____ Kreisangehörige Gemeinde	Seiten
Sassenberg, Stadt	40, 88, 160		
Schalksmühle	45, 108, 180	W	
Schermbach	32, 56, 128	Wachtberg	36, 72, 144
Schieder-Schwalenberg, Stadt	42, 96, 168	Wachtendonk	30, 48, 120
Schlangen	42, 96, 168	Wadersloh	40, 88, 160
Schleiden, Stadt	34, 64, 136	Waldbröl, Stadt	35, 68, 140
Schloß Holte-Stukenbrock, Stadt	40, 88, 160	Waldfeucht	34, 64, 136
Schmallenberg, Stadt	44, 104, 176	Waltrop, Stadt	38, 80, 152
Schöppingen	37, 76, 148	Warburg, Stadt	41, 92, 164
Schwalmtal	31, 52, 124	Warendorf, Stadt	40, 88, 160
Schwelm, Stadt	43, 100, 172	Warstein, Stadt	46, 112, 184
Schwerte, Stadt	46, 112, 184	Wassenberg, Stadt	35, 68, 140
Selfkant	34, 64, 136	Weeze	30, 48, 120
Selm, Stadt	47, 116, 188	Wegberg, Stadt	35, 68, 140
Senden	38, 80, 152	Weilerswist	34, 64, 136
Sendenhorst, Stadt	40, 88, 160	Welter	46, 112, 184
Siegburg, Stadt	36, 72, 144	Wenden	45, 108, 180
Siegen, Stadt	45, 108, 180	Werdohl, Stadt	45, 108, 180
Simmerath	32, 56, 128	Werl, Stadt	46, 112, 184
Soest, Stadt	46, 112, 184	Wermelskirchen, Stadt	36, 72, 144
Krfr. Stadt Solingen	205, 218, 246	Werne, Stadt	47, 116, 188
Sonsbeck	32, 56, 128	Werther (Westf.), Stadt	40, 88, 160
Spenge, Stadt	41, 92, 164	Wesel, Stadt	32, 56, 128
Sprockhövel, Stadt	43, 100, 172	Wesseling, Stadt	34, 64, 136
Stadtlohn, Stadt	37, 76, 148	Westerkappeln	39, 84, 156
Steinfurt, Stadt	39, 84, 156	Wetter (Ruhr), Stadt	43, 100, 172
Steinhagen	40, 88, 160	Wettringen	39, 84, 156
Steinheim, Stadt	41, 92, 164	Wickede (Ruhr)	46, 112, 184
Stemwede	43, 100, 172	Wiehl, Stadt	35, 68, 140
Stolberg (Rhld.), Stadt	32, 56, 128	Willebadessen, Stadt	41, 92, 164
Straelen, Stadt	30, 48, 120	Willich, Stadt	31, 52, 124
Südlohn	37, 76, 148	Wilnsdorf	46, 112, 184
Sundern (Sauerland), Stadt	44, 104, 176	Windeck	36, 72, 144
Swisttal	36, 72, 144	Winterberg, Stadt	44, 104, 176
		Wipperfürth, Stadt	35, 68, 140
T		Witten, Stadt	43, 100, 172
Tecklenburg, Stadt	39, 84, 156	Wülfrath, Stadt	31, 52, 124
Telgte, Stadt	40, 88, 160	Würselen, Stadt	32, 56, 128
Titz	33, 60, 132	Krfr. Stadt Wuppertal	205, 218, 246
Tönisvorst, Stadt	31, 52, 124		
Troisdorf, Stadt	36, 72, 144	X	
		Xanten, Stadt	32, 56, 128
U			
Übach-Palenberg, Stadt	34, 64, 136	Z	
Uedem	30, 48, 120	Zülpich, Stadt	34, 64, 136
Unna, Stadt	47, 116, 188		
V			
Velbert, Stadt	31, 52, 124		
Velen, Stadt	37, 76, 148		
Verl, Stadt	40, 88, 160		
Versmold, Stadt	40, 88, 160		
Vettweiß	33, 60, 132		
Viersen, Stadt	31, 52, 124		
Vlotho, Stadt	41, 92, 164		
Voerde (Niederrhein), Stadt	32, 56, 128		
Vreden, Stadt	37, 76, 148		

Grafiken zu den Kommunalwahlen

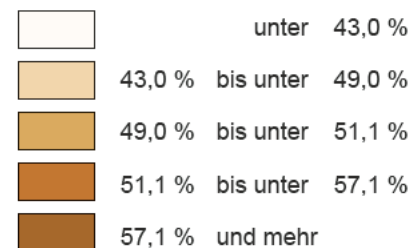
Kommunalwahlen 2014 in Nordrhein-Westfalen

– Wahlen zu den Vertretungen der Gemeinden –

Wahlbeteiligung

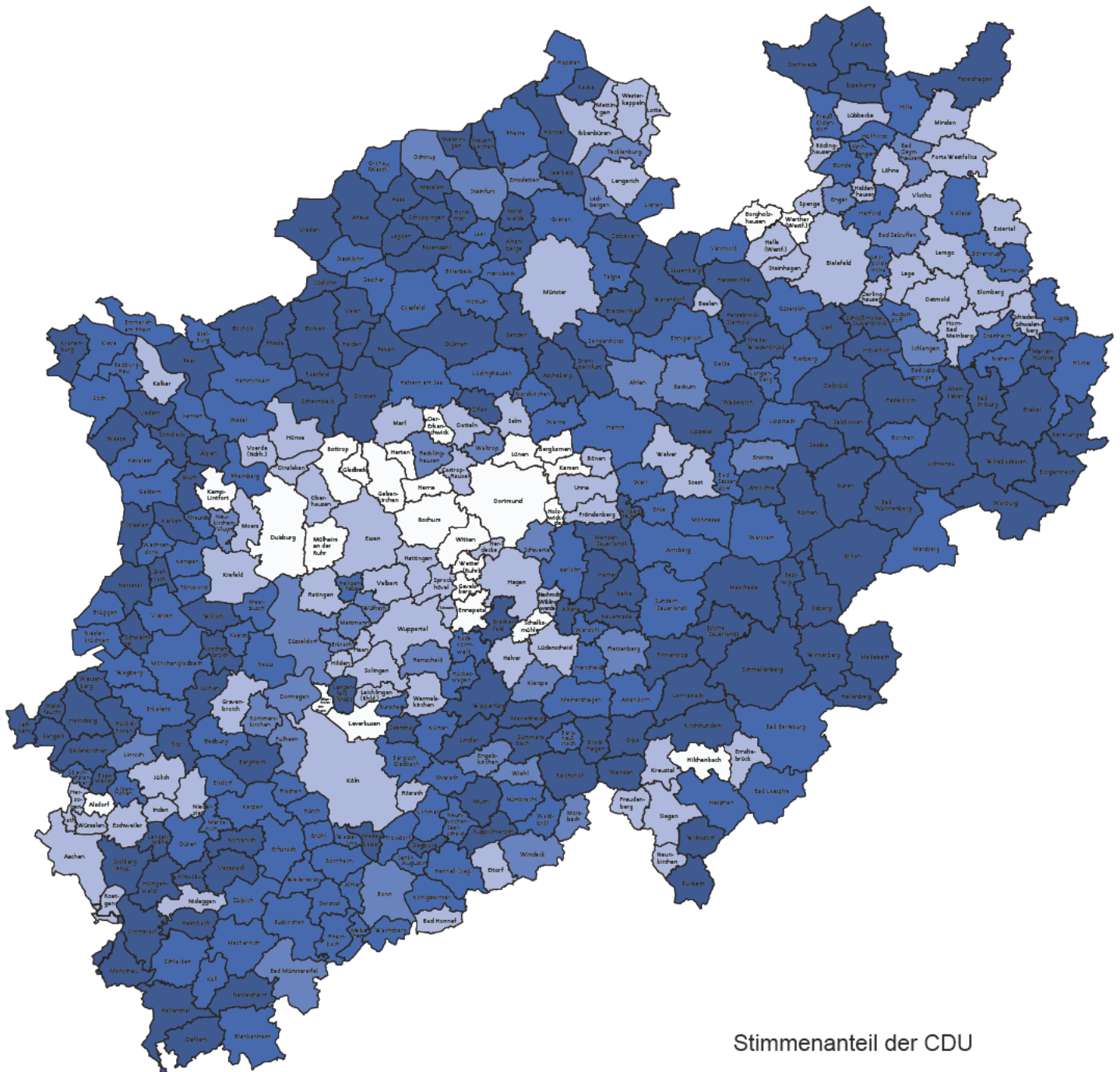


Wahlbeteiligung




Kommunalwahlen 2014 in Nordrhein-Westfalen

– Wahlen zu den Vertretungen der Gemeinden –
Stimmenanteil der CDU

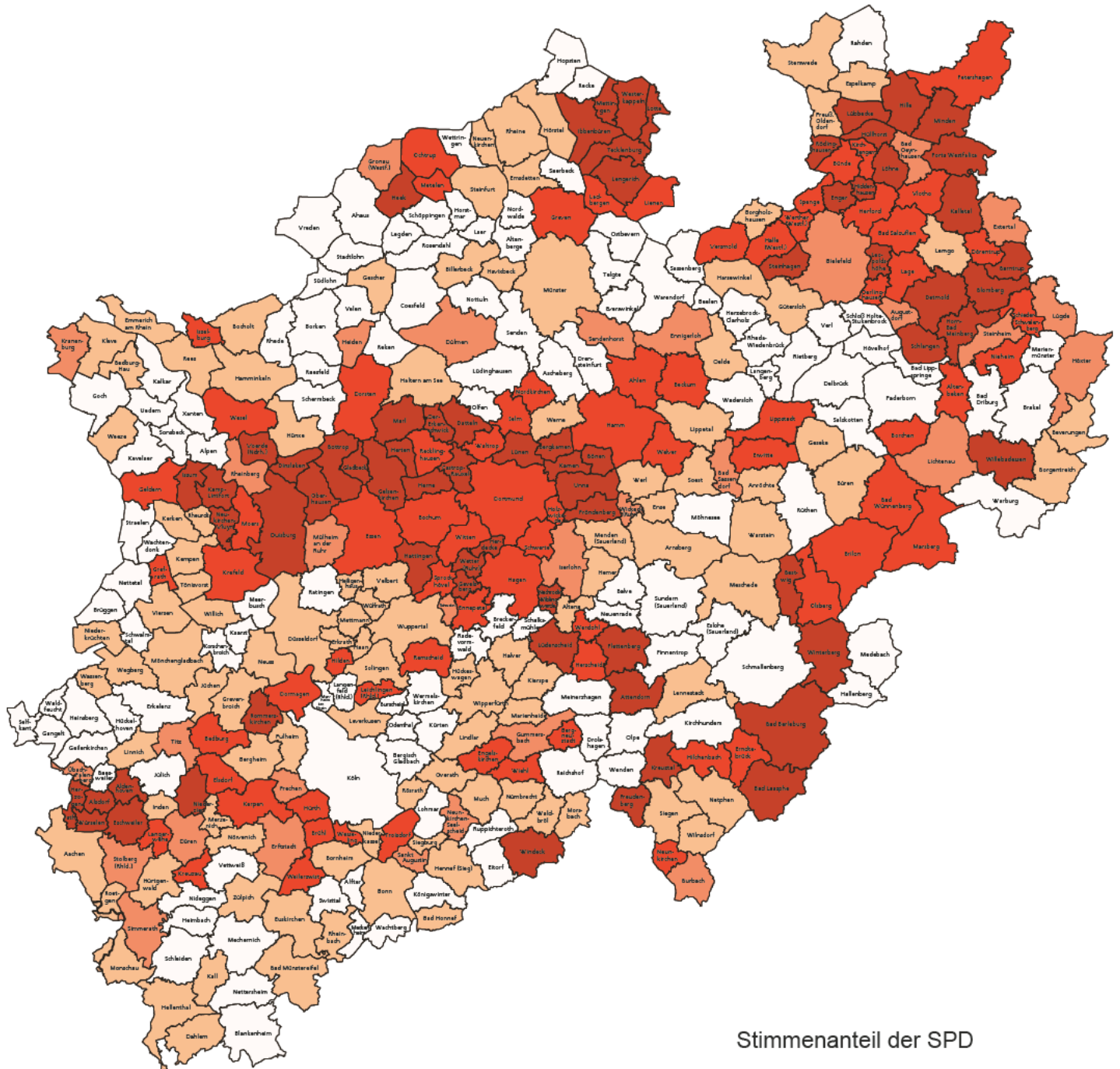


Stimmenanteil der CDU

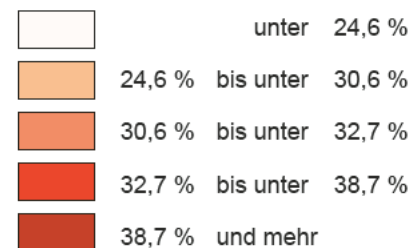


Kommunalwahlen 2014 in Nordrhein-Westfalen

– Wahlen zu den Vertretungen der Gemeinden –
Stimmenanteil der SPD

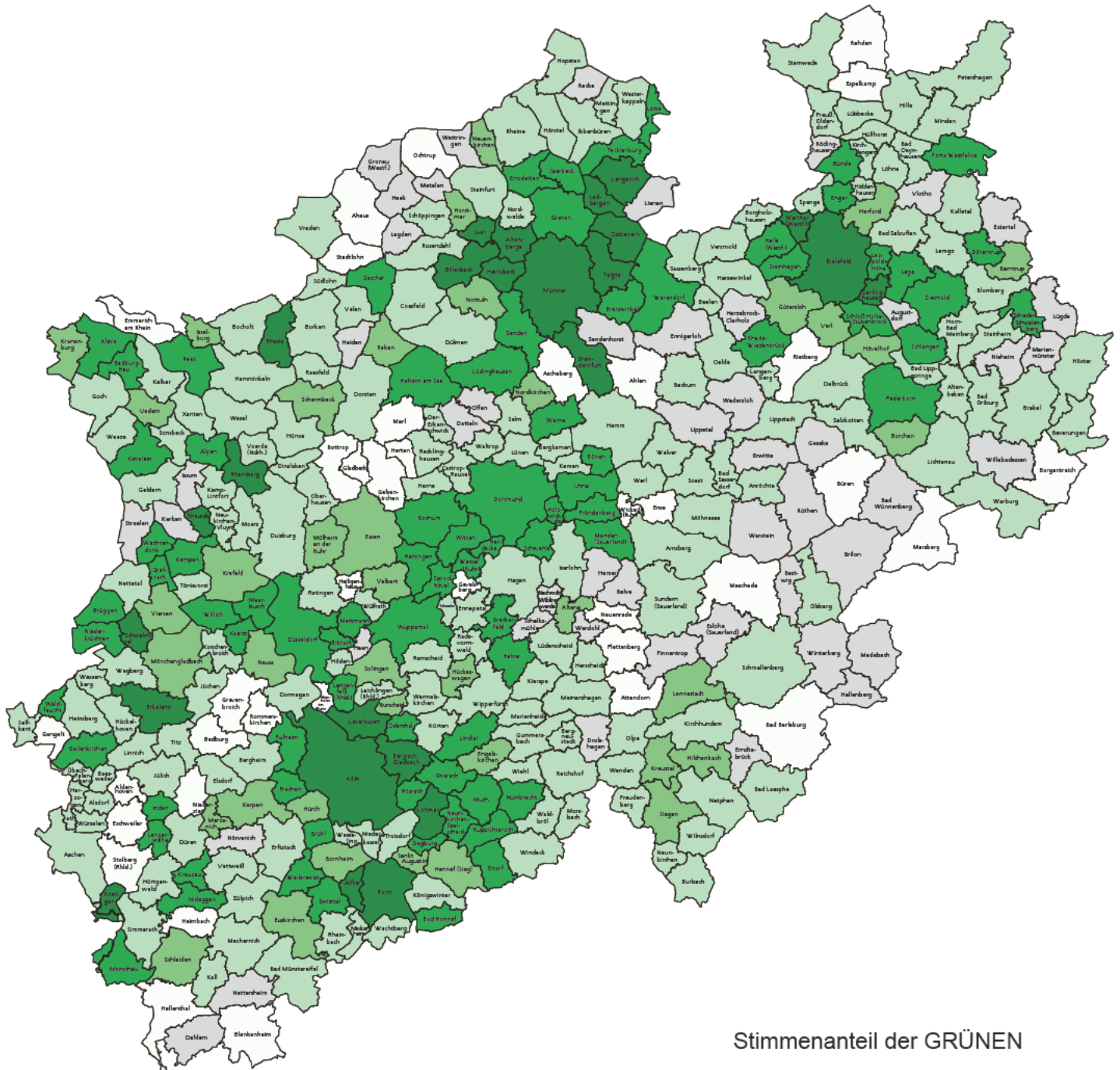


Stimmenanteil der SPD




Kommunalwahlen 2014 in Nordrhein-Westfalen

– Wahlen zu den Vertretungen der Gemeinden –
Stimmenanteil der GRÜNEN

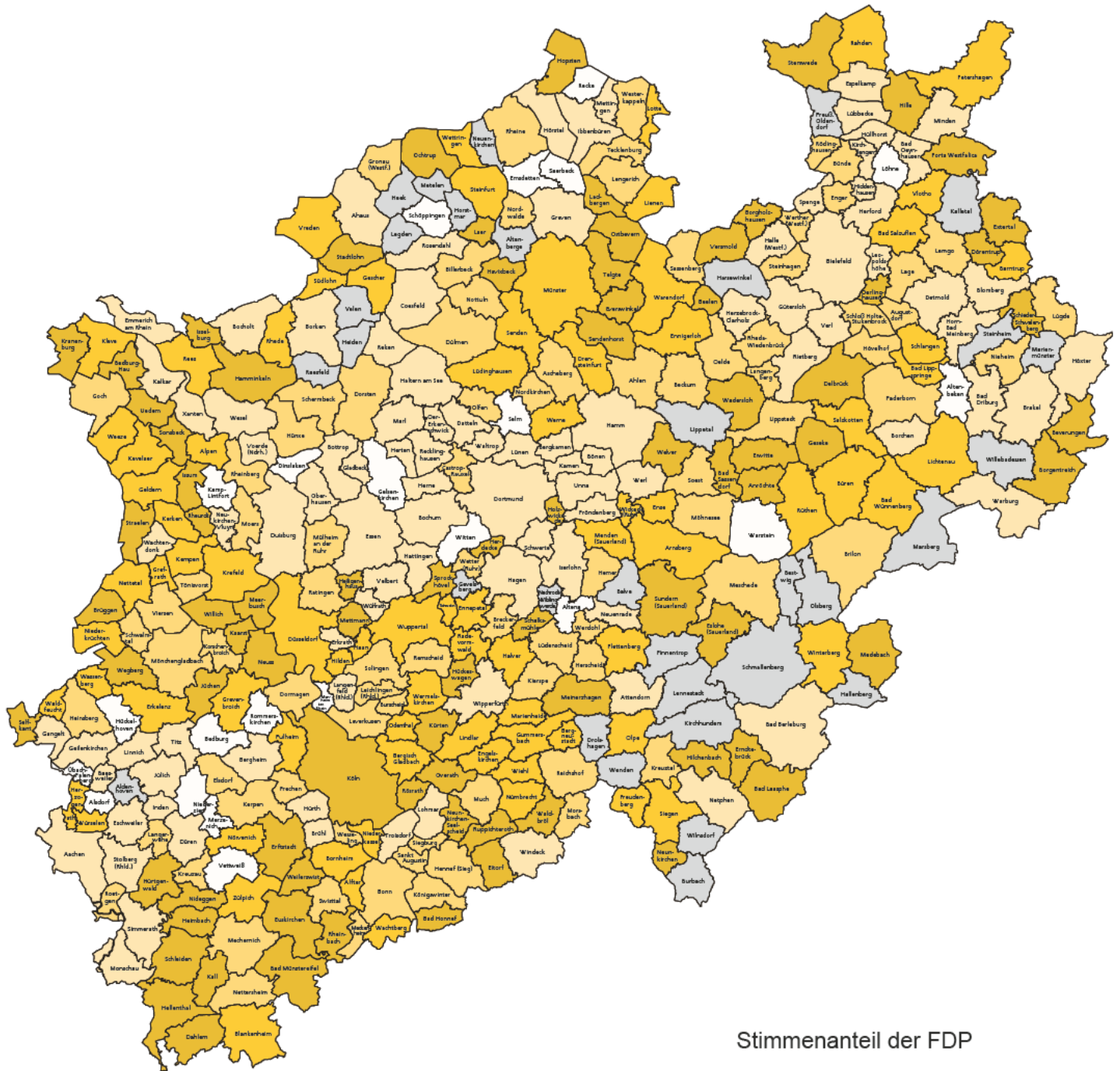


Stimmenanteil der GRÜNEN



Kommunalwahlen 2014 in Nordrhein-Westfalen

– Wahlen zu den Vertretungen der Gemeinden –
Stimmenanteil der FDP

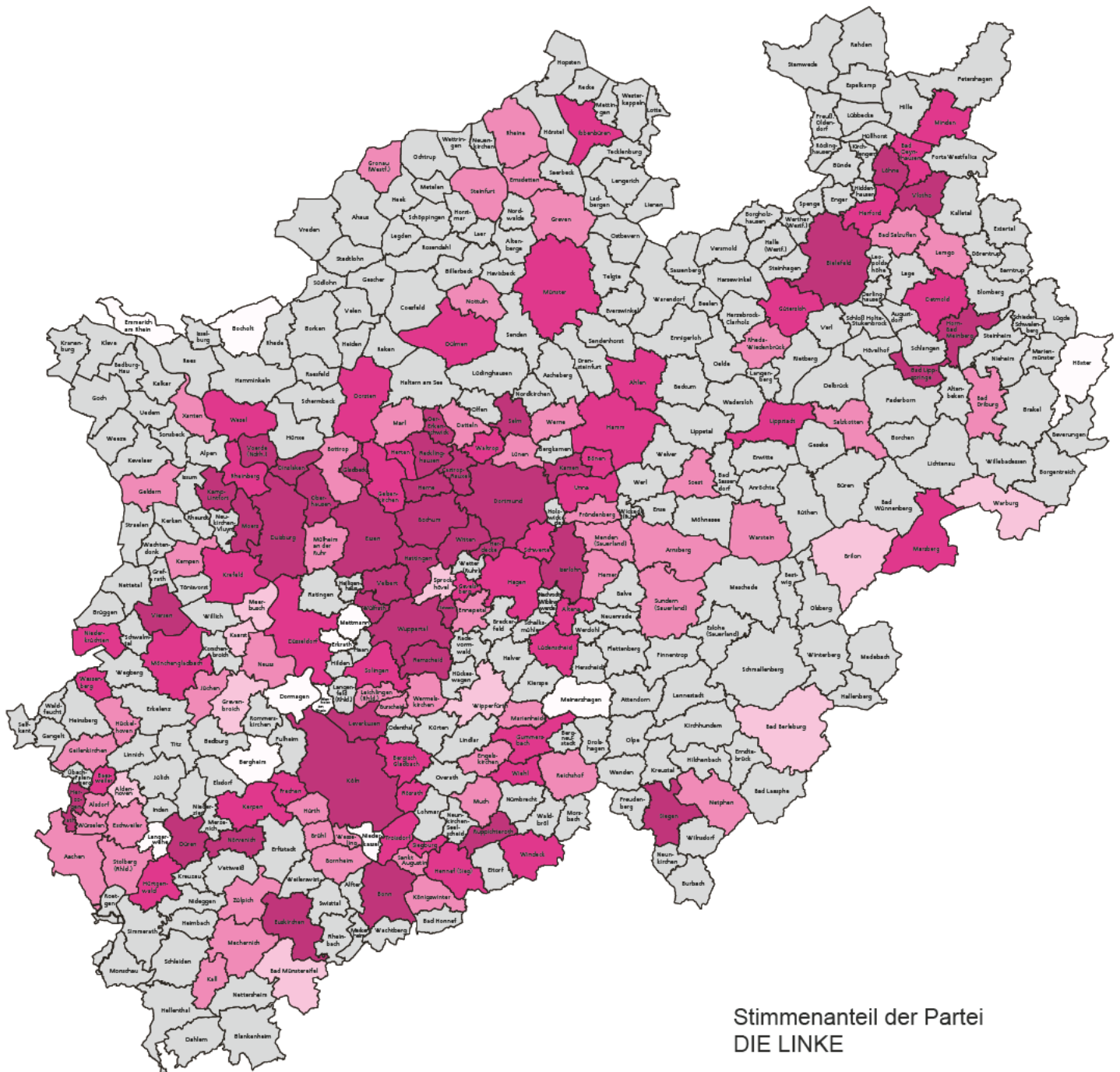


Stimmenanteil der FDP

	unter	2,4 %
	2,4 % bis unter	4,4 %
	4,4 % bis unter	5,5 %
	5,5 % bis unter	7,5 %
	7,5 % und mehr	
	keine Kandidatur	

Kommunalwahlen 2014 in Nordrhein-Westfalen

– Wahlen zu den Vertretungen der Gemeinden –
Stimmenanteil der Partei DIE LINKE



Stimmenanteil der Partei
DIE LINKE

	unter	2,2 %
	2,2 % bis unter	3,2 %
	3,2 % bis unter	4,3 %
	4,3 % bis unter	5,3 %
	5,3 % und mehr	
	keine Kandidatur	