



CI 6 – j / 2017

## Anbau von Blumen und Zierpflanzen zum Verkauf 2017



**Niedersachsen**

## Zeichenerklärung

- = Nichts vorhanden	D = Durchschnitt
0 = Mehr als nichts, aber weniger als die Hälfte der kleinsten dargestellten Einheit	p = vorläufige Zahl
. = Zahlenwert unbekannt oder aus Geheimhaltungsgründen nicht veröffentlicht	r = berichtigte Zahl
X = Nachweis ist nicht sinnvoll, unmöglich oder Fragestellung trifft nicht zu	s = geschätzte Zahl
... = Angabe fällt später an	dav. = davon. Mit diesem Wort wird die Aufgliederung einer Gesamtmasse in sämtliche Teilmassen eingeleitet
/ = Nicht veröffentlicht, weil nicht ausreichend genau oder nicht repräsentativ	dar. = darunter. Mit diesem Wort wird die Ausgliederung einzelner Teilmassen angekündigt
	ha = Hektar (10 000 m <sup>2</sup> )
	dt = Dezitonne (100 kg)

Abänderungen bereits bekanntgegebener Zahlen beruhen auf nachträglichen Berichtigungen.  
Abweichungen in den Summen sind in der Regel auf das Runden der Einzelpositionen zurückzuführen.

Soweit nicht anders vermerkt ist, wurden die Tabellen im Landesamt für Statistik Niedersachsen erarbeitet und gelten für das Gebiet des Landes Niedersachsen.

## Qualität

Sollte dem LSN nach Veröffentlichung dieser Publikation ein Fehler bekannt werden, so wird in der Online-Version darauf hingewiesen und der Fehler korrigiert. Die Online-Version finden Sie im Internet unter:

[www.statistik.niedersachsen.de](http://www.statistik.niedersachsen.de) > Veröffentlichungen > Statistische Berichte > C Land- und Forstwirtschaft, Fischerei > C I Bodennutzung und Anbau bzw. in der Statistischen Bibliothek (Publikationsserver der Statistischen Ämter des Bundes und der Länder).

Der dazugehörige Qualitätsbericht steht Ihnen als kostenfreier Download im Publikationsangebot des Statistischen Bundesamtes unter dem Thema Land- und Forstwirtschaft, Fischerei zur Verfügung:

[www.destatis.de](http://www.destatis.de) > Methoden > Qualität > Qualitätsberichte > Branchen und Unternehmen > Land- und Forstwirtschaft, Fischerei

## Information und Beratung

Auskünfte zu dieser Veröffentlichung unter:

Auskunft-Landwirtschaft@statistik.niedersachsen.de

Tel.: 0511 9898 – 2464

Auskünfte aus allen Bereichen der amtlichen Statistik unter:

Tel.: 0511 9898 - 1132, 1134

Fax: 0511 9898 - 4132

E-Mail: [auskunft@statistik.niedersachsen.de](mailto:auskunft@statistik.niedersachsen.de)

Internet: [www.statistik.niedersachsen.de](http://www.statistik.niedersachsen.de)

## Herausgeber

Landesamt für Statistik Niedersachsen

Postfach 91 07 64

30427 Hannover

Erscheinungsweise: vierjährlich

Erschienen im Juli 2019

© Landesamt für Statistik Niedersachsen, Hannover 2019.

Vervielfältigung und Verbreitung, auch auszugsweise, mit Quellenangabe gestattet.

# Inhalt

Vorbemerkungen.....	4
Grafiken	
Grafik 1: Betriebe mit Grundflächen des Zierpflanzenanbaus 2017 nach regionaler Gliederung im Freiland zur Produktion von.....	5
Grafik 2: Anzahl der Betriebe mit Grundfläche im Freiland.....	5
Grafik 3: Anzahl der Betriebe mit Grundfläche unter hohen begehbaren Schutzabdeckungen (einschließlich Gewächshäusern) .....	5
Grafik 4: Betriebe mit Grundflächen des Zierpflanzenanbaus 2017 nach regionaler Gliederung insgesamt .....	5
1. Betriebe mit Grundflächen des Zierpflanzenanbaus 2017 nach regionaler Gliederung	
1.1 Insgesamt.....	6
1.2 Im Freiland.....	8
1.3 Unter hohen begehbaren Schutzabdeckungen (einschl. Gewächshäuser).....	10
2. Betriebe mit Erzeugung von Zimmerpflanzen, Beet- und Balkonpflanzen sowie Stauden 2017 nach Verwendungszweck und regionaler Gliederung.....	12
3. Betriebe mit Anbauflächen von Schnittblumen/Zierpflanzen zum Schnitt 2017 nach regionaler Gliederung.....	14
4. Betriebe mit Erzeugung von Zimmerpflanzen, Beet- und Balkonpflanzen sowie Stauden 2017 nach Verwendungszweck und regionaler Gliederung	
4.1 Niedersachsen.....	16
4.2 Statistische Region Braunschweig.....	17
4.3 Statistische Region Hannover.....	18
4.4 Statistische Region Lüneburg .....	19
4.5 Statistische Region Weser-Ems.....	20
5. Betriebe mit Anbauflächen von Schnittblumen/Zierpflanzen zum Schnitt 2017 nach Pflanzenarten und regionaler Gliederung.....	21
6. Betriebe und Grundflächen des Zierpflanzenanbaus nach Kreisen 2017 und 2012.....	22
Anhang	
Erhebungsvordruck Zierpflanzenerhebung 2017 ZPE Anlage zu „Sonstigen Zierpflanzen“ Unterrichtung nach §17 Bundesstatistikgesetz	

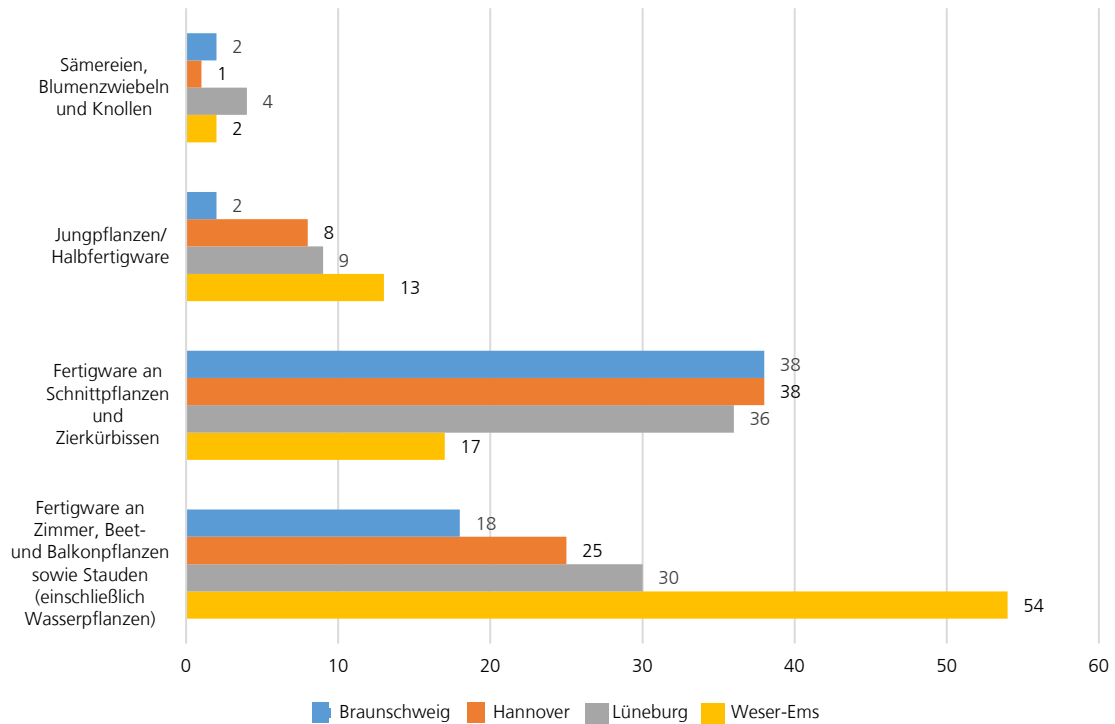
## Vorbemerkungen

Die Zierpflanzenerhebung wird allgemein im Jahr 2017 und dann alle vier Jahre in der Zeit von Juli bis Oktober durchgeführt. Für die Erhebung der Grundflächen ist der Berichtszeitpunkt der Tag der ersten Aufforderung zur Auskunftserteilung. Der Berichtszeitraum für die übrigen Erhebungsmerkmale ist der Zeitraum Juli 2016 bis Juni 2017. Ziel der Zierpflanzenerhebung ist die Gewinnung aktueller Informationen über den Anbau von Zierpflanzen und die Struktur der Betriebe mit Zierpflanzenanbau.

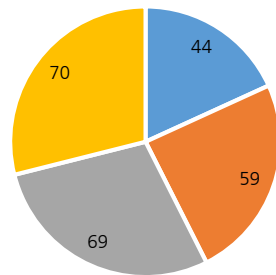
Rechtsgrundlage für die Erhebung ist das Agrarstatistikgesetz (AgrStatG) in Verbindung mit dem Bundesstatistikgesetz (BStatG) in der jeweils gültigen Fassung.

Wegen Änderungen des Merkmalskatalogs bzw. Änderung der Erfassungsgrenzen ist diese Erhebung mit den Erhebungen der Vorjahre nur bedingt vergleichbar.

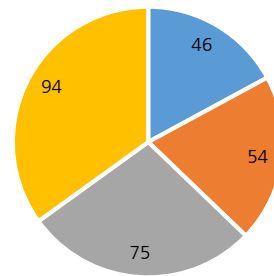
**Grafik 1: Betriebe mit Grundflächen des Zierpflanzenanbaus 2017 nach regionaler Gliederung im Freiland zur Produktion von ...**



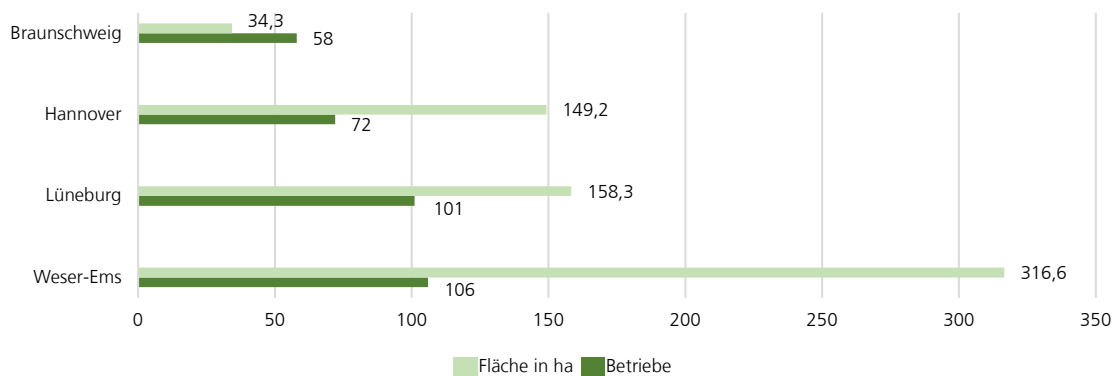
**Grafik 2: Anzahl der Betriebe mit Grundfläche im Freiland**



**Grafik 3: Anzahl der Betriebe mit Grundfläche unter hohen begehbaren Schutzabdeckungen (einschließlich Gewächshäusern)**



**Grafik 4: Betriebe mit Grundflächen des Zierpflanzenanbaus 2017 nach regionaler Gliederung insgesamt**



# 1. Betriebe mit Grundflächen des Zierpflanzenanbaus 2017 nach regionaler Gliederung

## 1.1 Insgesamt

Regionale Einheit	Merkmal	Insgesamt	Und zwar Produktion von				Zierpflanzen unter beheizten hohen begehbaren Schutzabdeckungen (einschließlich Gewächshäusern) insgesamt
			Fertigware an Zimmer, Beet- und Balkonpflanzen sowie Stauden (einschließlich Wasserpflanzen)	Fertigware an Schnittpflanzen und Zierkürbissen	Jungpflanzen/ Halbfertigware	Sämereien, Blumenzwiebeln und Knollen	
			1	2	3	4	5
Niedersachsen	Betriebe Fläche in ha	337 658,4	259 417,4	140 150,7	71 66,9	14 23,3	157 141,8
Braunschweig	Betriebe Fläche in ha	58 34,3	45 15,6	40 16,9	6 .	4 .	28 9,5
Braunschweig, Stadt	Betriebe Fläche in ha	4 1,7	4 0,8	1 .	3 .	- -	2 .
Salzgitter, Stadt	Betriebe Fläche in ha	2 .	- -	2 .	- -	- -	- -
Wolfsburg, Stadt	Betriebe Fläche in ha	2 .	2 .	2 .	- -	- -	1 .
Gifhorn	Betriebe Fläche in ha	7 4,1	6 3,0	2 .	1 .	- -	4 1,9
Goslar	Betriebe Fläche in ha	4 2,4	4 1,6	3 .	2 .	- -	2 .
Helmstedt	Betriebe Fläche in ha	6 3,4	4 1,5	4 2,0	- -	- -	4 1,0
Northeim	Betriebe Fläche in ha	7 2,8	5 .	7 1,8	- -	1 .	5 0,9
Peine	Betriebe Fläche in ha	2 .	1 .	2 .	- -	- -	- -
Wolfenbüttel	Betriebe Fläche in ha	8 7,4	6 .	6 5,9	- -	1 .	3 0,4
Göttingen	Betriebe Fläche in ha	16 8,3	13 5,2	11 .	- -	2 .	7 2,8
Hannover	Betriebe Fläche in ha	72 149,2	51 47,6	41 81,2	15 .	2 .	34 12,8
Region Hannover	Betriebe Fläche in ha	26 27,6	15 6,1	18 21,0	3 .	1 .	9 2,3
Diepholz	Betriebe Fläche in ha	15 48,5	11 27,5	4 16,8	6 4,2	- -	7 5,4
Hameln-Pyrmont	Betriebe Fläche in ha	3 .	3 .	1 .	1 .	- -	2 .
Hildesheim	Betriebe Fläche in ha	11 15,7	10 6,3	8 9,3	1 .	1 .	8 3,2
Holzminde	Betriebe Fläche in ha	2 .	2 .	2 .	- -	- -	2 .
Nienburg (Weser)	Betriebe Fläche in ha	9 50,8	6 .	4 32,8	2 .	- -	3 0,6
Schaumburg	Betriebe Fläche in ha	6 2,1	4 .	4 .	2 .	- -	3 0,8
Lüneburg	Betriebe Fläche in ha	101 158,3	71 80,3	40 44,5	22 10,3	6 23,1	42 18,3
Celle	Betriebe Fläche in ha	11 12,1	7 .	5 9,4	1 .	1 .	6 1,2
Cuxhaven	Betriebe Fläche in ha	11 7,7	7 .	3 .	5 1,4	- -	7 3,6
Harburg	Betriebe Fläche in ha	20 47,1	12 6,0	9 18,8	2 .	3 .	4 0,9

# Noch: 1. Betriebe mit Grundflächen des Zierpflanzenanbaus 2017 nach regionaler Gliederung

## Noch: 1.1 Insgesamt

Regionale Einheit	Merkmal	Insgesamt	Und zwar Produktion von				Zierpflanzen unter beheizten hohen begehbaren Schutzabdeckungen (einschließlich Gewächshäusern) insgesamt
			Fertigware an Zimmer, Beet- und Balkonpflanzen sowie Stauden (einschließlich Wasserpflanzen)	Fertigware an Schnittpflanzen und Zierkürbissen	Jungpflanzen/ Halbfertigware	Sämereien, Blumenzwiebeln und Knollen	
		1	2	3	4	5	6
Lüchow-Dannenberg	Betriebe	4	4	-	-	-	1
	Fläche in ha	3,2	.	-	-	-	.
Lüneburg	Betriebe	8	4	5	1	2	4
	Fläche in ha	7,5	0,8	5,6	.	.	0,7
Osterholz	Betriebe	3	1	3	-	-	-
	Fläche in ha	1,2	.	.	-	-	-
Rotenburg (Wümme)	Betriebe	9	7	5	4	-	2
	Fläche in ha	18,7	15,4	0,8	2,5	-	.
Heidekreis	Betriebe	11	10	3	5	-	5
	Fläche in ha	9,7	8,7	.	.	-	0,8
Stade	Betriebe	5	3	3	1	-	3
	Fläche in ha	2,7	.	.	.	-	0,8
Uelzen	Betriebe	6	5	2	1	-	2
	Fläche in ha	6,2	4,1	.	.	-	.
Verden	Betriebe	13	11	2	2	-	8
	Fläche in ha	42,2	34,6	.	.	-	8,3
<b>Weser-Ems</b>	<b>Betriebe</b>	<b>106</b>	<b>92</b>	<b>19</b>	<b>28</b>	<b>2</b>	<b>53</b>
	<b>Fläche in ha</b>	<b>316,6</b>	<b>273,9</b>	<b>8,1</b>	<b>.</b>	<b>.</b>	<b>101,3</b>
Delmenhorst, Stadt	Betriebe	3	2	-	1	-	1
	Fläche in ha	.	.	-	.	-	.
Oldenburg (Oldenburg), Stadt	Betriebe	1	1	-	-	-	1
	Fläche in ha	.	.	-	-	-	.
Osnabrück, Stadt	Betriebe	4	3	2	1	-	-
	Fläche in ha	1,5	0,9	.	.	-	-
Wilhelmshaven, Stadt	Betriebe	3	3	3	-	1	3
	Fläche in ha	0,6	.	.	-	.	0,3
Ammerland	Betriebe	14	10	3	3	-	6
	Fläche in ha	44,4	39,8	1,7	2,9	-	3,9
Aurich	Betriebe	9	8	1	3	-	4
	Fläche in ha	37,4	31,7	.	.	-	11,1
Cloppenburg	Betriebe	11	11	-	2	-	5
	Fläche in ha	18,7	.	-	.	-	3,9
Emsland	Betriebe	12	11	1	4	-	8
	Fläche in ha	56,4	54,0	.	.	-	.
Friesland	Betriebe	8	8	3	-	-	5
	Fläche in ha	6,3	.	.	-	-	1,5
Grafschaft Bentheim	Betriebe	4	4	-	2	1	1
	Fläche in ha	7,2	5,8	-	.	.	.
Leer	Betriebe	9	8	-	3	-	5
	Fläche in ha	33,5	.	-	.	-	.
Oldenburg	Betriebe	11	7	4	4	-	3
	Fläche in ha	33,7	.	.	3,6	-	0,4
Osnabrück	Betriebe	9	8	2	3	-	7
	Fläche in ha	62,2	46,8	.	.	-	7,4
Vechta	Betriebe	5	5	-	2	-	3
	Fläche in ha	6,9	.	-	.	-	1,9
Wesermarsch	Betriebe	1	1	-	-	-	1
	Fläche in ha	.	.	-	-	-	.
Wittmund	Betriebe	2	2	-	-	-	-
	Fläche in ha	.	.	-	-	-	-

Noch: 1. Betriebe mit Grundflächen des Zierpflanzenanbaus 2017 nach regionaler Gliederung  
1.2 Im Freiland

Regionale Einheit	Merkmal	Insgesamt	Und zwar Produktion von			
			Fertigware an Zimmer, Beet- und Balkonpflanzen sowie Stauden (einschließlich Wasserpflanzen)	Fertigware an Schnittpflanzen und Zierkürbissen	Jungpflanzen/ Halbfertigware	Sämereien, Blumenzwiebeln und Knollen
			1	2	3	4
Niedersachsen	Betriebe	242	127	129	32	9
	Fläche in ha	449,4	237,4	144,8	43,9	23,3
Braunschweig	Betriebe	44	18	38	2	2
	Fläche in ha	19,2	3,1	15,4	.	.
Braunschweig, Stadt	Betriebe	3	2	1	2	-
	Fläche in ha	1,1	.	.	.	-
Salzgitter, Stadt	Betriebe	2	-	2	-	-
	Fläche in ha	.	-	.	-	-
Wolfsburg, Stadt	Betriebe	2	2	2	-	-
	Fläche in ha	.	.	.	-	-
Gifhorn	Betriebe	3	1	2	-	-
	Fläche in ha	.	.	.	-	-
Goslar	Betriebe	4	2	3	-	-
	Fläche in ha	0,5	.	.	-	-
Helmstedt	Betriebe	5	2	4	-	-
	Fläche in ha	.	.	.	-	-
Northeim	Betriebe	6	2	6	-	1
	Fläche in ha	1,5	.	.	-	.
Peine	Betriebe	2	1	2	-	-
	Fläche in ha	.	.	.	-	-
Wolfenbüttel	Betriebe	6	1	6	-	-
	Fläche in ha	5,8	.	.	-	-
Göttingen	Betriebe	11	5	10	-	1
	Fläche in ha	3,7	.	.	-	.
Hannover	Betriebe	59	25	38	8	1
	Fläche in ha	121,9	26,3	78,7	.	.
Region Hannover	Betriebe	23	6	18	-	1
	Fläche in ha	22,0	.	20,9	-	.
Diepholz	Betriebe	12	8	4	3	-
	Fläche in ha	39,3	20,1	.	.	-
Hameln-Pyrmont	Betriebe	2	1	1	1	-
	Fläche in ha	.	.	.	.	-
Hildesheim	Betriebe	9	7	6	1	-
	Fläche in ha	9,8	2,2	.	.	-
Holzminde	Betriebe	2	-	2	-	-
	Fläche in ha	.	-	.	-	-
Nienburg (Weser)	Betriebe	6	2	4	2	-
	Fläche in ha	46,3	.	.	.	-
Schaumburg	Betriebe	5	1	3	1	-
	Fläche in ha	1,1	.	.	.	-
Lüneburg	Betriebe	69	30	36	9	4
	Fläche in ha	124,3	54,8	43,4	.	.
Celle	Betriebe	7	2	5	1	-
	Fläche in ha	10,6	.	.	.	-
Cuxhaven	Betriebe	5	2	3	1	-
	Fläche in ha	2,8	.	.	.	-
Harburg	Betriebe	14	3	8	-	3
	Fläche in ha	43,8	3,0	.	-	.

# Noch: 1. Betriebe mit Grundflächen des Zierpflanzenanbaus 2017 nach regionaler Gliederung

## Noch: 1.2 Im Freiland

Regionale Einheit	Merkmal	Insgesamt	Und zwar Produktion von			
			Fertigware an Zimmer, Beet-und Balkonpflanzen sowie Stauden (einschließlich Wasserpflanzen)	Fertigware an Schnittpflanzen und Zierkürbissen	Jungpflanzen/ Halbfertigware	Sämereien, Blumenzwiebeln und Knollen
			1	2	3	4
Lüchow-Dannenberg	Betriebe	3	3	-	-	-
	Fläche in ha	.	.	-	-	-
Lüneburg	Betriebe	6	-	5	-	1
	Fläche in ha	6,5	-	.	-	.
Osterholz	Betriebe	3	-	3	-	-
	Fläche in ha	.	-	.	-	-
Rotenburg (Wümme)	Betriebe	8	4	4	2	-
	Fläche in ha	15,2	.	.	.	-
Heidekreis	Betriebe	7	6	2	3	-
	Fläche in ha	7,7	6,9	.	.	-
Stade	Betriebe	4	1	2	1	-
	Fläche in ha	.	.	.	.	-
Uelzen	Betriebe	4	3	2	-	-
	Fläche in ha	3,7	.	.	-	-
Verden	Betriebe	8	6	2	1	-
	Fläche in ha	29,4	24,8	.	.	-
<b>Weser-Ems</b>	<b>Betriebe</b>	<b>70</b>	<b>54</b>	<b>17</b>	<b>13</b>	<b>2</b>
	<b>Fläche in ha</b>	<b>184,0</b>	<b>153,1</b>	<b>7,3</b>	.	.
Delmenhorst, Stadt	Betriebe	1	1	-	-	-
	Fläche in ha	.	.	-	-	-
Oldenburg (Oldenburg), Stadt	Betriebe	1	1	-	-	-
	Fläche in ha	.	.	-	-	-
Osnabrück, Stadt	Betriebe	3	2	2	-	-
	Fläche in ha	.	.	.	-	-
Wilhelmshaven, Stadt	Betriebe	3	2	3	-	1
	Fläche in ha	.	.	.	-	.
Ammerland	Betriebe	10	5	3	2	-
	Fläche in ha	36,4	33,6	.	.	-
Aurich	Betriebe	5	4	1	1	-
	Fläche in ha	21,7	.	.	.	-
Cloppenburg	Betriebe	7	7	-	-	-
	Fläche in ha	10,9	.	-	-	-
Emsland	Betriebe	10	9	1	1	-
	Fläche in ha	14,5	.	.	.	-
Friesland	Betriebe	6	5	2	-	-
	Fläche in ha	4,1	.	.	-	-
Grafschaft Bentheim	Betriebe	3	3	-	1	1
	Fläche in ha	1,7	.	-	.	.
Leer	Betriebe	3	3	-	-	-
	Fläche in ha	1,7	.	-	-	-
Oldenburg	Betriebe	9	5	3	4	-
	Fläche in ha	31,2	.	.	3,6	-
Osnabrück	Betriebe	7	5	2	2	-
	Fläche in ha	51,1	38,8	.	.	-
Vechta	Betriebe	2	2	-	2	-
	Fläche in ha	.	.	-	.	-
Wesermarsch	Betriebe	-	-	-	-	-
	Fläche in ha	-	-	-	-	-
Wittmund	Betriebe	-	-	-	-	-
	Fläche in ha	-	-	-	-	-

Noch: 1. Betriebe mit Grundflächen des Zierpflanzenanbaus 2017 nach regionaler Gliederung  
1.3 Unter hohen begehbaren Schutzabdeckungen (einschließlich Gewächshäusern)

Regionale Einheit	Merkmal	Insgesamt	Und zwar Produktion von				Zierpflanzen unter beheizten hohen begehbaren Schutzabdeckungen (einschließlich Gewächshäusern) insgesamt
			Fertigware an Zimmer, Beet- und Balkonpflanzen sowie Stauden (einschließlich Wasserpflanzen)	Fertigware an Schnittpflanzen und Zierkürbissen	Jungpflanzen/ Halbfertigware	Sämereien, Blumenzwiebeln und Knollen	
			1	2	3	4	5
Niedersachsen	Betriebe Fläche in ha	269 209,0	241 180,0	51 5,9	55 23	5 0,0	157 141,8
Braunschweig	Betriebe Fläche in ha	46 15,1	43 12,5	16 1,5	5 .	2 .	28 9,5
Braunschweig, Stadt	Betriebe Fläche in ha	3 0,6	3 .	- -	2 .	- -	2 .
Salzgitter, Stadt	Betriebe Fläche in ha	1 .	- -	1 .	- -	- -	- -
Wolfsburg, Stadt	Betriebe Fläche in ha	2 .	2 .	1 .	- -	- -	1 .
Gifhorn	Betriebe Fläche in ha	5 .	5 .	- -	1 .	- -	4 1,9
Goslar	Betriebe Fläche in ha	4 2,0	4 .	- -	2 .	- -	2 .
Helmstedt	Betriebe Fläche in ha	4 .	4 .	- -	- -	- -	4 1,0
Northeim	Betriebe Fläche in ha	5 1,2	5 .	2 .	- -	- -	5 0,9
Peine	Betriebe Fläche in ha	1 .	1 .	1 .	- -	- -	- -
Wolfenbüttel	Betriebe Fläche in ha	7 1,6	6 .	2 .	- -	1 .	3 0,4
Göttingen	Betriebe Fläche in ha	14 4,7	13 .	9 .	- -	1 .	7 2,8
Hannover	Betriebe Fläche in ha	54 27,3	47 21,3	18 2,5	11 .	1 .	34 12,8
Region Hannover	Betriebe Fläche in ha	16 5,6	14 .	3 0,1	3 .	- -	9 2,3
Diepholz	Betriebe Fläche in ha	11 9,2	9 7,5	2 .	3 .	- -	7 5,4
Hameln-Pyrmont	Betriebe Fläche in ha	3 .	3 .	1 .	1 .	- -	2 .
Hildesheim	Betriebe Fläche in ha	11 6,0	9 4,2	8 .	- -	1 .	8 3,2
Holzminde	Betriebe Fläche in ha	2 .	2 .	1 .	- -	- -	2 .
Nienburg (Weser)	Betriebe Fläche in ha	7 4,6	6 .	2 .	2 .	- -	3 0,6
Schaumburg	Betriebe Fläche in ha	4 0,9	4 .	1 .	2 .	- -	3 0,8
Lüneburg	Betriebe Fläche in ha	75 33,9	65 25,4	12 1,2	19 .	2 .	42 18,3
Celle	Betriebe Fläche in ha	7 1,6	7 .	1 .	- -	1 .	6 1,2
Cuxhaven	Betriebe Fläche in ha	9 4,9	7 .	- -	4 .	- -	7 3,6
Harburg	Betriebe Fläche in ha	12 3,3	12 3,0	2 .	2 .	- -	4 0,9

Noch: 1. Betriebe mit Grundflächen des Zierpflanzenanbaus 2017 nach regionaler Gliederung  
 Noch: 1.3 Unter hohen begehbaren Schutzabdeckungen (einschließlich Gewächshäusern)

Regionale Einheit	Merkmal	Insgesamt	Und zwar Produktion von				Zierpflanzen unter beheizten hohen begehbaren Schutzabdeckungen (einschließlich Gewächshäusern) insgesamt
			Fertigware an Zimmer, Beet- und Balkonpflanzen sowie Stauden (einschließlich Wasserpflanzen)	Fertigware an Schnittpflanzen und Zierkürbissen	Jungpflanzen/ Halbfertigware	Sämereien, Blumenzwiebeln und Knollen	
		1	2	3	4	5	6
Lüchow-Dannenberg	Betriebe	3	3	-	-	-	1
	Fläche in ha	.	.	-	-	-	.
Lüneburg	Betriebe	6	4	3	1	1	4
	Fläche in ha	1,0	0,8	.	.	.	0,7
Osterholz	Betriebe	1	1	-	-	-	-
	Fläche in ha	.	.	-	-	-	-
Rotenburg (Wümme)	Betriebe	8	5	1	4	-	2
	Fläche in ha	3,5	.	.	.	-	.
Heidekreis	Betriebe	10	9	2	5	-	5
	Fläche in ha	2,0	1,7	.	.	-	0,8
Stade	Betriebe	4	3	2	-	-	3
	Fläche in ha	.	.	.	-	-	0,8
Uelzen	Betriebe	4	4	1	1	-	2
	Fläche in ha	2,5	.	.	.	-	.
Verden	Betriebe	11	10	-	2	-	8
	Fläche in ha	12,8	9,8	-	.	-	8,3
Weser-Ems	Betriebe	94	86	5	20	-	53
	Fläche in ha	132,6	120,8	0,7	11,1	-	101,3
Delmenhorst, Stadt	Betriebe	3	2	-	1	-	1
	Fläche in ha	.	.	-	.	-	.
Oldenburg (Oldenburg), Stadt	Betriebe	1	1	-	-	-	1
	Fläche in ha	.	.	-	-	-	.
Osnabrück, Stadt	Betriebe	2	2	-	1	-	-
	Fläche in ha	.	.	-	.	-	-
Wilhelmshaven, Stadt	Betriebe	3	3	-	-	-	3
	Fläche in ha	.	.	-	-	-	0,3
Ammerland	Betriebe	11	9	1	3	-	6
	Fläche in ha	8,0	6,2	.	.	-	3,9
Aurich	Betriebe	8	8	-	2	-	4
	Fläche in ha	15,7	.	-	.	-	11,1
Cloppenburg	Betriebe	11	11	-	2	-	5
	Fläche in ha	7,7	.	-	.	-	3,9
Emsland	Betriebe	12	11	-	3	-	8
	Fläche in ha	41,8	.	-	.	-	.
Friesland	Betriebe	8	8	1	-	-	5
	Fläche in ha	2,2	.	.	-	-	1,5
Grafschaft Bentheim	Betriebe	4	4	-	2	-	1
	Fläche in ha	5,6	.	-	.	-	.
Leer	Betriebe	9	7	-	3	-	5
	Fläche in ha	31,8	.	-	.	-	.
Oldenburg	Betriebe	6	5	2	-	-	3
	Fläche in ha	2,5	.	.	-	-	0,4
Osnabrück	Betriebe	9	8	1	2	-	7
	Fläche in ha	11,0	8,0	.	.	-	7,4
Vechta	Betriebe	4	4	-	1	-	3
	Fläche in ha	.	.	-	.	-	1,9
Wesermarsch	Betriebe	1	1	-	-	-	1
	Fläche in ha	.	.	-	-	-	.
Wittmund	Betriebe	2	2	-	-	-	-
	Fläche in ha	.	.	-	-	-	-

## 2. Betriebe mit Erzeugung von Zimmerpflanzen, Beet- und Balkonpflanzen sowie Stauden 2017 nach regionaler Gliederung

Regionale Einheit	Merkmal	Erzeugung von Zimmerpflanzen			Erzeugung von Beet- und Balkonpflanzen sowie Stauden		
		insgesamt	und zwar		insgesamt	und zwar	
			Fertigware <sup>1)</sup>	Jungpflanzen <sup>2)</sup>		Fertigware <sup>1)</sup>	Jungpflanzen <sup>2)</sup>
		1	2	3	4	5	6
<b>Niedersachsen</b>	<b>Betriebe</b>	<b>148</b>	<b>145</b>	<b>16</b>	<b>264</b>	<b>250</b>	<b>59</b>
	Stückzahl in 1 000	X	15 200	6 286	X	291 301	72 280
<b>Braunschweig</b>	<b>Betriebe</b>	<b>32</b>	<b>30</b>	<b>3</b>	<b>45</b>	<b>44</b>	<b>4</b>
	Stückzahl in 1 000	X	441	.	X	5 479	165
Braunschweig, Stadt	Betriebe	3	2	2	4	3	2
	Stückzahl in 1 000	X	.	.	X	242	.
Salzgitter, Stadt	Betriebe	-	-	-	-	-	-
	Stückzahl in 1 000	X	-	-	X	-	-
Wolfsburg, Stadt	Betriebe	2	2	-	2	2	-
	Stückzahl in 1 000	X	.	-	X	.	-
Gifhorn	Betriebe	3	2	1	6	6	-
	Stückzahl in 1 000	X	.	.	X	1 027	-
Goslar	Betriebe	4	4	-	4	4	2
	Stückzahl in 1 000	X	.	-	X	950	.
Helmstedt	Betriebe	3	3	-	4	4	-
	Stückzahl in 1 000	X	4	-	X	518	-
Northeim	Betriebe	3	3	-	5	5	-
	Stückzahl in 1 000	X	22	-	X	277	-
Peine	Betriebe	-	-	-	1	1	-
	Stückzahl in 1 000	X	-	-	X	.	-
Wolfenbüttel	Betriebe	5	5	-	6	6	-
	Stückzahl in 1 000	X	19	-	X	508	-
Göttingen	Betriebe	9	9	-	13	13	-
	Stückzahl in 1 000	X	91	-	X	1 658	-
<b>Hannover</b>	<b>Betriebe</b>	<b>31</b>	<b>31</b>	<b>3</b>	<b>54</b>	<b>50</b>	<b>13</b>
	Stückzahl in 1 000	X	1 061	11	X	9 369	12 489
Region Hannover	Betriebe	8	8	1	16	15	2
	Stückzahl in 1 000	X	80	.	X	1 727	.
Diepholz	Betriebe	6	6	1	12	10	6
	Stückzahl in 1 000	X	249	.	X	4 376	3 953
Hameln-Pyrmont	Betriebe	-	-	-	3	3	1
	Stückzahl in 1 000	X	-	-	X	524	.
Hildesheim	Betriebe	8	8	-	10	10	1
	Stückzahl in 1 000	X	151	-	X	1 332	.
Holzminde	Betriebe	2	2	-	2	2	-
	Stückzahl in 1 000	X	.	-	X	.	-
Nienburg (Weser)	Betriebe	3	3	-	7	6	2
	Stückzahl in 1 000	X	.	-	X	1 005	.
Schaumburg	Betriebe	4	4	1	4	4	1
	Stückzahl in 1 000	X	.	.	X	286	.
<b>Lüneburg</b>	<b>Betriebe</b>	<b>36</b>	<b>35</b>	<b>2</b>	<b>71</b>	<b>68</b>	<b>18</b>
	Stückzahl in 1 000	X	1 667	.	X	16 197	35 293
Celle	Betriebe	2	2	-	6	6	-
	Stückzahl in 1 000	X	.	-	X	403	-
Cuxhaven	Betriebe	5	5	-	9	7	4
	Stückzahl in 1 000	X	96	-	X	2 480	.
Harburg	Betriebe	3	3	-	12	12	1
	Stückzahl in 1 000	X	.	-	X	1 356	.
Lüchow-Dannenberg	Betriebe	2	2	-	4	4	-
	Stückzahl in 1 000	X	.	-	X	502	-

1) Einschließlich an Endverbraucher verkaufte Jungpflanzen/Halbfertigware.

2) Einschließlich Halbfertigware (ohne Verkauf an Endverbraucher).

**Noch: 2. Betriebe mit Erzeugung von Zimmerpflanzen, Beet- und Balkonpflanzen sowie Stauden 2017**  
nach regionaler Gliederung

Regionale Einheit	Merkmal	Erzeugung von Zimmerpflanzen			Erzeugung von Beet- und Balkonpflanzen sowie Stauden		
		insgesamt	und zwar		insgesamt	und zwar	
			Fertigware <sup>1)</sup>	Jungpflanzen <sup>2)</sup>		Fertigware <sup>1)</sup>	Jungpflanzen <sup>2)</sup>
		1	2	3	4	5	6
Lüneburg	Betriebe	3	3	-	3	3	1
	Stückzahl in 1 000	X	.	-	X	65	.
Osterholz	Betriebe	1	1	-	1	1	-
	Stückzahl in 1 000	X	.	-	X	.	-
Rotenburg (Wümme)	Betriebe	5	5	1	8	7	4
	Stückzahl in 1 000	X	291	.	X	3 112	3 285
Heidekreis	Betriebe	4	4	-	10	10	5
	Stückzahl in 1 000	X	46	-	X	1 621	402
Stade	Betriebe	1	-	1	3	3	-
	Stückzahl in 1 000	X	-	.	X	469	-
Uelzen	Betriebe	3	3	-	5	5	1
	Stückzahl in 1 000	X	.	-	X	613	.
Verden	Betriebe	7	7	-	10	10	2
	Stückzahl in 1 000	X	756	-	X	5 548	.
<b>Weser-Ems</b>	<b>Betriebe</b>	<b>49</b>	<b>49</b>	<b>8</b>	<b>94</b>	<b>88</b>	<b>24</b>
	<b>Stückzahl in 1 000</b>	<b>X</b>	<b>12 031</b>	<b>6 051</b>	<b>X</b>	<b>260 257</b>	<b>24 332</b>
Delmenhorst, Stadt	Betriebe	2	2	-	3	2	1
	Stückzahl in 1 000	X	.	-	X	.	.
Oldenburg (Oldenburg), Stadt	Betriebe	1	1	-	1	1	-
	Stückzahl in 1 000	X	.	-	X	.	-
Osnabrück, Stadt	Betriebe	1	1	-	2	2	1
	Stückzahl in 1 000	X	.	-	X	.	.
Wilhelmshaven, Stadt	Betriebe	2	2	-	3	3	-
	Stückzahl in 1 000	X	.	-	X	262	-
Ammerland	Betriebe	5	5	-	12	10	3
	Stückzahl in 1 000	X	580	-	X	5 820	3 370
Aurich	Betriebe	4	4	3	8	8	2
	Stückzahl in 1 000	X	.	.	X	8 954	.
Cloppenburg	Betriebe	4	4	-	10	10	2
	Stückzahl in 1 000	X	.	-	X	4 467	.
Emsland	Betriebe	6	6	2	11	10	2
	Stückzahl in 1 000	X	2 397	.	X	.	.
Friesland	Betriebe	6	6	-	8	8	-
	Stückzahl in 1 000	X	41	-	X	585	-
Grafschaft Bentheim	Betriebe	3	3	1	4	4	2
	Stückzahl in 1 000	X	.	.	X	1 993	.
Leer	Betriebe	3	3	-	9	8	3
	Stückzahl in 1 000	X	.	-	X	3 098	.
Oldenburg	Betriebe	3	3	-	8	7	4
	Stückzahl in 1 000	X	.	-	X	2 576	1 926
Osnabrück	Betriebe	6	6	1	8	8	3
	Stückzahl in 1 000	X	195	.	X	5 405	.
Vechta	Betriebe	2	2	1	4	4	1
	Stückzahl in 1 000	X	.	.	X	308	.
Wesermarsch	Betriebe	-	-	-	1	1	-
	Stückzahl in 1 000	X	-	-	X	.	-
Wittmund	Betriebe	1	1	-	2	2	-
	Stückzahl in 1 000	X	.	-	X	.	-

1) Einschließlich an Endverbraucher verkaufte Jungpflanzen/Halbfertigware.

2) Einschließlich Halbfertigware (ohne Verkauf an Endverbraucher).

### 3. Betriebe mit Anbauflächen von Schnittblumen/Zierpflanzen zum Schnitt 2017 nach regionaler Gliederung

Regionale Einheit	Merkmal	Schnittblumen/ Zierpflanzen zum Schnitt insgesamt	Und zwar	
			im Freiland (einschließlich Selbstpflückende)	unter hohen begehbaren Schutzabdeckungen (einschließlich Gewächshäusern)
Niedersachsen	Betriebe	140	129	51
	Fläche in ha	159,6	151,4	8,2
Braunschweig	Betriebe	40	38	16
	Fläche in ha	21,3	18,0	3,4
Braunschweig, Stadt	Betriebe	1	1	-
	Fläche in ha	.	.	-
Salzgitter, Stadt	Betriebe	2	2	1
	Fläche in ha	.	.	.
Wolfsburg, Stadt	Betriebe	2	2	1
	Fläche in ha	.	.	.
Gifhorn	Betriebe	2	2	-
	Fläche in ha	.	.	-
Goslar	Betriebe	3	3	-
	Fläche in ha	0,4	0,4	-
Helmstedt	Betriebe	4	4	-
	Fläche in ha	2,6	2,6	-
Northeim	Betriebe	7	6	2
	Fläche in ha	1,9	.	.
Peine	Betriebe	2	2	1
	Fläche in ha	.	.	.
Wolfenbüttel	Betriebe	6	6	2
	Fläche in ha	.	7,4	.
Göttingen	Betriebe	11	10	9
	Fläche in ha	3,1	2,3	0,8
Hannover	Betriebe	41	38	18
	Fläche in ha	83,9	81,0	2,9
Region Hannover	Betriebe	18	18	3
	Fläche in ha	21,3	21,2	0,1
Diepholz	Betriebe	4	4	2
	Fläche in ha	17,0	.	.
Hameln-Pyrmont	Betriebe	1	1	1
	Fläche in ha	.	.	.
Hildesheim	Betriebe	8	6	8
	Fläche in ha	11,1	9,3	1,8
Holzminde	Betriebe	2	2	1
	Fläche in ha	.	.	.
Nienburg (Weser)	Betriebe	4	4	2
	Fläche in ha	.	32,3	.
Schaumburg	Betriebe	4	3	1
	Fläche in ha	.	0,7	.
Lüneburg	Betriebe	40	36	12
	Fläche in ha	45,9	44,7	1,2
Celle	Betriebe	5	5	1
	Fläche in ha	.	9,4	.
Cuxhaven	Betriebe	3	3	-
	Fläche in ha	.	.	-
Harburg	Betriebe	9	8	2
	Fläche in ha	.	19,4	.
Lüchow-Dannenberg	Betriebe	-	-	-
	Fläche in ha	-	-	-

### Noch: 3. Betriebe mit Anbauflächen von Schnittblumen/Zierpflanzen zum Schnitt 2017 nach regionaler Gliederung

Regionale Einheit	Merkmal	Schnittblumen/ Zierpflanzen zum Schnitt insgesamt	Und zwar	
			im Freiland (einschließlich Selbstpflückende)	unter hohen begehbaren Schutzabdeckungen (einschließlich Gewächshäusern)
Lüneburg	Betriebe	5	5	3
	Fläche in ha	6,0	5,9	0,1
Osterholz	Betriebe	3	3	-
	Fläche in ha	1,1	1,1	-
Rotenburg (Wümme)	Betriebe	5	4	1
	Fläche in ha	0,8	.	.
Heidekreis	Betriebe	3	2	2
	Fläche in ha	.	.	.
Stade	Betriebe	3	2	2
	Fläche in ha	.	.	.
Uelzen	Betriebe	2	2	1
	Fläche in ha	.	.	.
Verden	Betriebe	2	2	-
	Fläche in ha	.	.	-
Weser-Ems	Betriebe	19	17	5
	Fläche in ha	8,4	7,7	0,7
Delmenhorst, Stadt	Betriebe	-	-	-
	Fläche in ha	-	-	-
Oldenburg (Oldenburg), Stadt	Betriebe	-	-	-
	Fläche in ha	-	-	-
Osnabrück, Stadt	Betriebe	2	2	-
	Fläche in ha	.	.	-
Wilhelmshaven, Stadt	Betriebe	3	3	-
	Fläche in ha	0,1	0,1	-
Ammerland	Betriebe	3	3	1
	Fläche in ha	1,7	.	.
Aurich	Betriebe	1	1	-
	Fläche in ha	.	.	-
Cloppenburg	Betriebe	-	-	-
	Fläche in ha	-	-	-
Emsland	Betriebe	1	1	-
	Fläche in ha	.	.	-
Friesland	Betriebe	3	2	1
	Fläche in ha	0,1	.	.
Grafschaft Bentheim	Betriebe	-	-	-
	Fläche in ha	-	-	-
Leer	Betriebe	-	-	-
	Fläche in ha	-	-	-
Oldenburg	Betriebe	4	3	2
	Fläche in ha	.	3,9	.
Osnabrück	Betriebe	2	2	1
	Fläche in ha	.	.	.
Vechta	Betriebe	-	-	-
	Fläche in ha	-	-	-
Wesermarsch	Betriebe	-	-	-
	Fläche in ha	-	-	-
Wittmund	Betriebe	-	-	-
	Fläche in ha	-	-	-

4. Betriebe mit Erzeugung von Zimmerpflanzen, Beet- und Balkonpflanzen sowie Stauden 2017 nach Pflanzenarten, Verwendungszweck und regionaler Gliederung  
4.1 Niedersachsen

Pflanzenarten	Betriebe insgesamt	Und zwar			
		Jungpflanzen/Halbfertigware (ohne Verkauf an Endverbrauchende)		Fertigware (einschl. an Endverbrauchende ver- kaufte Jungpflanzen/Halbfertigware)	
		Betriebe	Jahresproduktion	Betriebe	Jahresproduktion
	Anzahl	Stückzahl in 1 000	Anzahl	Stückzahl in 1 000	
1	2	3	4	5	
Zimmerpflanzen insgesamt	148	16	6 286	145	15 200
Narcissus (Narzissen)	49	-	-	49	312
Weitere blühende Zwiebelpflanzen im Topf (z.B. Hyazinthen, Tulpen, Hippeastrum)	40	-	-	40	306
Cyclamen persicum (Alpenveilchen)	63	1	.	62	753
Euphorbia pulcherrima (Weihnachtssterne)	62	2	.	61	1 518
Hydrangea (Hortensien)	26	6	3 522	26	2 900
Begonia elatior (Elatior Begonien)	19	3	41	18	1 854
Rhododendron simsii (Azaleen)	15	1	.	15	772
Orchidaceae (Orchideen)	4	-	-	4	162
Kalanchoe (Dickblattgewächse)	5	1	.	5	.
Kakteen, Grün- und Blattpflanzen	17	2	.	16	2 059
Sonstige blühende Topfpflanzen (z.B. Usambaraveilchen, Topfrosen, Gloxinien)	22	2	.	22	.
Beet- und Balkonpflanzen sowie Stauden insgesamt	264	59	72 280	250	291 301
Viola (z.B. Stiefmütterchen, Veilchen, Duftveilchen)	184	11	1 965	179	63 378
Pelargonium (Geranien)	191	14	249	186	16 170
Petunia (Petunien) einschl. Calibrachoa	183	14	180	177	21 777
Primula (Primeln)	153	4	.	151	12 792
Impatiens (Impatiens walleriana und Neu Guinea Hybriden)	127	6	.	123	.
Begonia - ohne Elatior (Begonien)	125	12	969	119	23 855
Argyranthemum frutescens (Margeriten)	100	7	.	98	2 416
Chrysanthemum (Chrysanthemen)	59	8	1 047	58	18 728
Calluna (Besenheide)	42	12	34 289	36	11 323
Erica (gracilis (Glockenheide), x darleyensis, carnea und sonstige Arten)	21	5	8 222	19	5 346
Blühende Topfstauden (Großstauden)	57	6	.	55	4 208
Stauden Pflanzware (Kleinstauden)	60	20	9 778	54	9 556
Strukturpflanzen (z.B. Heuchera, Ipomoea, Gräser, Herbstzauber TM)	94	6	.	93	1 533
Sonstige Beet- und Balkonpflanzen (z.B. Fuchsien, Lobelien, einschl. Combi-Pots)	193	20	8 365	186	89 552

Noch: 4. Betriebe mit Erzeugung von Zimmerpflanzen, Beet- und Balkonpflanzen sowie Stauden 2017 nach Verwendungszweck und regionaler Gliederung  
4.2 Statistische Region Braunschweig

Pflanzenarten	Betriebe insgesamt	Und zwar			
		Jungpflanzen/Halbfertigware (ohne Verkauf an Endverbrauchende)		Fertigware (einschl. an Endverbrauchende ver- kaufte Jungpflanzen/Halbfertigware)	
		Betriebe	Jahresproduktion	Betriebe	Jahresproduktion
		Anzahl	Stückzahl in 1 000	Anzahl	Stückzahl in 1 000
	1	2	3	4	5
<b>Zimmerpflanzen insgesamt</b>	<b>32</b>	<b>3</b>	<b>.</b>	<b>30</b>	<b>441</b>
Narcissus (Narzissen)	16	-	-	16	36
Weitere blühende Zwiebelpflanzen im Topf (z.B. Hyazinthen, Tulpen, Hippeastrum)	14	-	-	14	42
Cyclamen persicum (Alpenveilchen)	11	-	-	11	150
Euphorbia pulcherrima (Weihnachtssterne)	16	1	.	15	76
Hydrangea (Hortensien)	10	-	-	10	10
Begonia elatior (Elatior Begonien)	4	1	.	4	46
Rhododendron simsii (Azaleen)	3	-	-	3	.
Orchidaceae (Orchideen)	1	-	-	1	.
Kalanchoe (Dickblattgewächse)	1	-	-	1	.
Kakteen, Grün- und Blattpflanzen	5	1	.	4	.
Sonstige blühende Topfpflanzen (z.B. Usambaraveilchen, Topfrosen, Gloxinien)	4	-	-	4	.
<b>Beet- und Balkonpflanzen sowie Stauden insgesamt</b>	<b>45</b>	<b>4</b>	<b>165</b>	<b>44</b>	<b>5 479</b>
Viola (z.B. Stiefmütterchen, Veilchen, Duftveilchen)	41	2	.	39	1 636
Pelargonium (Geranien)	40	3	.	39	1 131
Petunia (Petunien) einschl. Calibrachoa	39	1	.	38	151
Primula (Primeln)	35	-	-	35	445
Impatiens (Impatiens walleriana und Neu Guinea Hybriden)	34	1	.	33	68
Begonia - ohne Elatior (Begonien)	29	1	.	28	293
Argyranthemum frutescens (Margeriten)	25	1	.	25	.
Chrysanthemum (Chrysanthemen)	12	1	.	12	42
Calluna (Besenheide)	7	-	-	7	.
Erica (gracilis (Glockenheide), x darleyensis, carnea und sonstige Arten)	3	-	-	3	.
Blühende Topfstauden (Großstauden)	11	-	-	11	15
Stauden Pflanzware (Kleinstauden)	7	-	-	7	131
Strukturpflanzen (z.B. Heuchera, Ipomoea, Gräser, Herbstzauber TM)	15	1	.	15	32
Sonstige Beet- und Balkonpflanzen (z.B. Fuchsien, Lobelien, einschl. Combi-Pots)	41	2	.	39	893

Noch: 4. Betriebe mit Erzeugung von Zimmerpflanzen, Beet- und Balkonpflanzen sowie Stauden 2017 nach Verwendungszweck und regionaler Gliederung  
4.3 Statistische Region Hannover

Pflanzenarten	Betriebe insgesamt	Und zwar			
		Jungpflanzen/Halbfertigware (ohne Verkauf an Endverbrauchende)		Fertigware (einschl. an Endverbrauchende ver- kaufte Jungpflanzen/Halbfertigware)	
		Betriebe	Jahresproduktion	Betriebe	Jahresproduktion
		Anzahl	Stückzahl in 1 000	Anzahl	Stückzahl in 1 000
	1	2	3	4	5
<b>Zimmerpflanzen insgesamt</b>	<b>31</b>	<b>3</b>	<b>.</b>	<b>31</b>	<b>1 061</b>
Narcissus (Narzissen)	14	-	-	14	164
Weitere blühende Zwiebelpflanzen im Topf (z.B. Hyazinthen, Tulpen, Hippeastrum)	11	-	-	11	176
Cyclamen persicum (Alpenveilchen)	15	-	-	15	186
Euphorbia pulcherrima (Weihnachtssterne)	9	1	.	9	193
Hydrangea (Hortensien)	6	1	.	6	43
Begonia elatior (Elatior Begonien)	3	-	-	3	.
Rhododendron simsii (Azaleen)	3	1	.	3	.
Orchidaceae (Orchideen)	-	-	-	-	-
Kalanchoe (Dickblattgewächse)	-	-	-	-	-
Kakteen, Grün- und Blattpflanzen	2	-	-	2	.
Sonstige blühende Topfpflanzen (z.B. Usambaraveilchen, Topfrosen, Gloxinien)	5	-	-	5	87
<b>Beet- und Balkonpflanzen sowie Stauden insgesamt</b>	<b>54</b>	<b>13</b>	<b>12 489</b>	<b>50</b>	<b>9 369</b>
Viola (z.B. Stiefmütterchen, Veilchen, Duftveilchen)	41	1	.	41	2 809
Pelargonium (Geranien)	39	3	.	38	751
Petunia (Petunien) einschl. Calibrachoa	40	3	.	39	248
Primula (Primeln)	36	-	-	36	589
Impatiens (Impatiens walleriana und Neu Guinea Hybriden)	28	1	.	27	97
Begonia - ohne Elatior (Begonien)	25	1	.	24	730
Argyranthemum frutescens (Margeriten)	23	1	.	23	.
Chrysanthemum (Chrysanthemen)	10	1	.	10	69
Calluna (Besenheide)	4	2	.	2	.
Erica (gracilis (Glockenheide), x darleyensis, carnea und sonstige Arten)	4	3	.	2	.
Blühende Topfstauden (Großstauden)	16	1	.	16	94
Stauden Pflanzware (Kleinstauden)	13	6	8 707	12	823
Strukturpflanzen (z.B. Heuchera, Ipomoea, Gräser, Herbstzauber TM)	24	-	-	24	110
Sonstige Beet- und Balkonpflanzen (z.B. Fuchsien, Lobelien, einschl. Combi-Pots)	43	3	.	41	1 531

Noch: 4. Betriebe mit Erzeugung von Zimmerpflanzen, Beet- und Balkonpflanzen sowie Stauden 2017 nach Verwendungszweck und regionaler Gliederung  
4.4 Statistische Region Lüneburg

Pflanzenarten	Betriebe insgesamt	Und zwar			
		Jungpflanzen/Halbfertigware (ohne Verkauf an Endverbrauchende)		Fertigware (einschl. an Endverbrauchende ver- kaufte Jungpflanzen/Halbfertigware)	
		Betriebe	Jahresproduktion	Betriebe	Jahresproduktion
		Anzahl	Stückzahl in 1 000	Anzahl	Stückzahl in 1 000
	1	2	3	4	5
<b>Zimmerpflanzen insgesamt</b>	<b>36</b>	<b>2</b>	<b>.</b>	<b>35</b>	<b>1 667</b>
Narcissus (Narzissen)	8	-	-	8	27
Weitere blühende Zwiebelpflanzen im Topf (z.B. Hyazinthen, Tulpen, Hippeastrum)	7	-	-	7	38
Cyclamen persicum (Alpenveilchen)	16	1	.	15	144
Euphorbia pulcherrima (Weihnachtssterne)	12	-	-	12	186
Hydrangea (Hortensien)	3	-	-	3	14
Begonia elatior (Elatior Begonien)	5	1	.	4	.
Rhododendron simsii (Azaleen)	7	-	-	7	475
Orchidaceae (Orchideen)	2	-	-	2	.
Kalanchoe (Dickblattgewächse)	1	-	-	1	.
Kakteen, Grün- und Blattpflanzen	3	-	-	3	.
Sonstige blühende Topfpflanzen (z.B. Usambaraveilchen, Topfrosen, Gloxinien)	6	1	.	6	278
<b>Beet- und Balkonpflanzen sowie Stauden insgesamt</b>	<b>71</b>	<b>18</b>	<b>35 293</b>	<b>68</b>	<b>16 197</b>
Viola (z.B. Stiefmütterchen, Veilchen, Duftveilchen)	44	3	.	43	3 489
Pelargonium (Geranien)	49	5	91	47	596
Petunia (Petunien) einschl. Calibrachoa	43	5	78	41	275
Primula (Primeln)	31	2	.	30	295
Impatiens (Impatiens walleriana und Neu Guinea Hybriden)	32	1	.	31	101
Begonia - ohne Elatior (Begonien)	26	4	.	24	551
Argyranthemum frutescens (Margeriten)	26	3	.	24	.
Chrysanthemum (Chrysanthemen)	16	2	.	16	293
Calluna (Besenheide)	10	4	.	9	.
Erica (gracilis (Glockenheide), x darleyensis, carnea und sonstige Arten)	5	2	.	5	1 499
Blühende Topfstauden (Großstauden)	12	2	.	12	878
Stauden Pflanzware (Kleinstauden)	17	7	818	15	2 262
Strukturpflanzen (z.B. Heuchera, Ipomoea, Gräser, Herbstzauber TM)	21	1	.	21	142
Sonstige Beet- und Balkonpflanzen (z.B. Fuchsien, Lobelien, einschl. Combi-Pots)	44	5	1 803	43	1 312

Noch: 4. Betriebe mit Erzeugung von Zimmerpflanzen, Beet- und Balkonpflanzen sowie Stauden 2017 nach  
Verwendungszweck und regionaler Gliederung  
4.5 Statistische Region Weser-Ems

Pflanzenarten	Betriebe insgesamt	Und zwar			
		Jungpflanzen/Halbfertigware (ohne Verkauf an Endverbrauchende)		Fertigware (einschl. an Endverbrauchende ver- kaufte Jungpflanzen/Halbfertigware)	
		Betriebe	Jahresproduktion	Betriebe	Jahresproduktion
		Anzahl	Stückzahl in 1 000	Anzahl	Stückzahl in 1 000
	1	2	3	4	5
<b>Zimmerpflanzen insgesamt</b>	<b>49</b>	<b>8</b>	<b>6 051</b>	<b>49</b>	<b>12 031</b>
Narcissus (Narzissen)	11	-	-	11	85
Weitere blühende Zwiebelpflanzen im Topf (z.B. Hyazinthen, Tulpen, Hippeastrum)	8	-	-	8	51
Cyclamen persicum (Alpenveilchen)	21	-	-	21	273
Euphorbia pulcherrima (Weihnachtssterne)	25	-	-	25	1 063
Hydrangea (Hortensien)	7	5	.	7	2 833
Begonia elatior (Elatior Begonien)	7	1	.	7	1 757
Rhododendron simsii (Azaleen)	2	-	-	2	.
Orchidaceae (Orchideen)	1	-	-	1	.
Kalanchoe (Dickblattgewächse)	3	1	.	3	.
Kakteen, Grün- und Blattpflanzen	7	1	.	7	1 698
Sonstige blühende Topfpflanzen (z.B. Usambaraveilchen, Topfrosen, Gloxinien)	7	1	.	7	.
<b>Beet- und Balkonpflanzen sowie Stauden insgesamt</b>	<b>94</b>	<b>24</b>	<b>24 332</b>	<b>88</b>	<b>260 257</b>
Viola (z.B. Stiefmütterchen, Veilchen, Duftveilchen)	58	5	1 880	56	55 443
Pelargonium (Geranien)	63	3	25	62	13 692
Petunia (Petunien) einschl. Calibrachoa	61	5	94	59	.
Primula (Primeln)	51	2	.	50	11 462
Impatiens (Impatiens walleriana und Neu Guinea Hybriden)	33	3	.	32	.
Begonia - ohne Elatior (Begonien)	45	6	583	43	22 281
Argyranthemum frutescens (Margeriten)	26	2	.	26	2 356
Chrysanthemum (Chrysanthemen)	21	4	.	20	.
Calluna (Besenheide)	21	6	.	18	5 393
Erica (gracilis (Glockenheide), x darleyensis, carnea und sonstige Arten)	9	-	-	9	3 175
Blühende Topfstauden (Großstauden)	18	3	.	16	3 221
Stauden Pflanzware (Kleinstauden)	23	7	253	20	6 340
Strukturpflanzen (z.B. Heuchera, Ipomoea, Gräser, Herbstzauber TM)	34	4	.	33	1 248
Sonstige Beet- und Balkonpflanzen (z.B. Fuchsien, Lobelien, einschl. Combi-Pots)	65	10	.	63	85 816

## 5. Betriebe mit Anbauflächen von Schnittblumen/Zierpflanzen zum Schnitt 2017 nach Pflanzenarten und regionaler Gliederung

Pflanzenarten	Insgesamt		Und zwar			
			im Freiland (einschließlich Selbstpflückende)		unter hohen begehbaren Schutzabdeckungen (einschließlich Gewächshäusern)	
	Betriebe	Fläche	Betriebe	Fläche	Betriebe	Fläche
	Anzahl	ha	Anzahl	ha	Anzahl	ha
	1	2	3	4	5	6
<b>Niedersachsen</b>						
<b>Schnittblumen/Zierpflanzen zum Schnitt insgesamt</b>	<b>140</b>	<b>159,6</b>	<b>129</b>	<b>151,4</b>	<b>51</b>	<b>8,2</b>
Rosa (Rosen)	21	14,8	14	11,3	14	3,5
Chrysanthemum (Chrysanthemen)	42	5,1	33	3,9	20	1,3
Sommerblumen und Schnittstauden <sup>1)</sup>	91	29,7	87	28,7	18	1,0
Tulipa (Tulpen)	19	0,7	X	X	19	0,7
Gehölze zum Grün-, Blüten- und Fruchtschnitt	28	3,7	28	3,7	X	X
Gerbera (Gerbera)	4	0,5	X	X	4	0,5
Sonstige Zierpflanzen zum Schnitt <sup>2)</sup>	96	105,1	90	103,9	18	1,3
<b>Braunschweig</b>						
<b>Schnittblumen/Zierpflanzen zum Schnitt insgesamt</b>	<b>40</b>	<b>21,3</b>	<b>38</b>	<b>18,0</b>	<b>16</b>	<b>3,4</b>
Rosa (Rosen)	8	4,9	6	.	5	.
Chrysanthemum (Chrysanthemen)	15	0,6	12	0,5	6	0,1
Sommerblumen und Schnittstauden <sup>1)</sup>	34	7,1	32	6,8	8	0,3
Tulipa (Tulpen)	5	0,3	X	X	5	0,3
Gehölze zum Grün-, Blüten- und Fruchtschnitt	12	1,7	12	1,7	X	X
Gerbera (Gerbera)	3	.	X	X	3	.
Sonstige Zierpflanzen zum Schnitt <sup>2)</sup>	26	.	25	.	7	.
<b>Hannover</b>						
<b>Schnittblumen/Zierpflanzen zum Schnitt insgesamt</b>	<b>41</b>	<b>83,9</b>	<b>38</b>	<b>81,0</b>	<b>18</b>	<b>2,9</b>
Rosa (Rosen)	8	.	5	7,3	6	.
Chrysanthemum (Chrysanthemen)	13	3,5	11	2,8	7	0,8
Sommerblumen und Schnittstauden <sup>1)</sup>	29	17,5	29	17,1	4	0,4
Tulipa (Tulpen)	8	0,2	X	X	8	0,2
Gehölze zum Grün-, Blüten- und Fruchtschnitt	6	1,3	6	1,3	X	X
Gerbera (Gerbera)	1	.	X	X	1	.
Sonstige Zierpflanzen zum Schnitt <sup>2)</sup>	29	53,0	27	52,4	5	0,6
<b>Lüneburg</b>						
<b>Schnittblumen/Zierpflanzen zum Schnitt insgesamt</b>	<b>40</b>	<b>45,9</b>	<b>36</b>	<b>44,7</b>	<b>12</b>	<b>1,2</b>
Rosa (Rosen)	4	.	2	.	2	.
Chrysanthemum (Chrysanthemen)	10	0,9	8	.	5	.
Sommerblumen und Schnittstauden <sup>1)</sup>	19	3,7	17	.	5	0,3
Tulipa (Tulpen)	5	.	X	X	5	.
Gehölze zum Grün-, Blüten- und Fruchtschnitt	5	.	5	.	X	X
Gerbera (Gerbera)	-	-	X	X	-	-
Sonstige Zierpflanzen zum Schnitt <sup>2)</sup>	29	39,5	27	39,4	5	0,0
<b>Weser-Ems</b>						
<b>Schnittblumen/Zierpflanzen zum Schnitt insgesamt</b>	<b>19</b>	<b>8,4</b>	<b>17</b>	<b>7,7</b>	<b>5</b>	<b>0,7</b>
Rosa (Rosen)	1	.	1	.	1	.
Chrysanthemum (Chrysanthemen)	4	0,1	2	.	2	.
Sommerblumen und Schnittstauden <sup>1)</sup>	9	1,3	9	.	1	.
Tulipa (Tulpen)	1	.	X	X	1	.
Gehölze zum Grün-, Blüten- und Fruchtschnitt	5	.	5	.	X	X
Gerbera (Gerbera)	-	-	X	X	-	-
Sonstige Zierpflanzen zum Schnitt <sup>2)</sup>	12	.	11	.	1	.

1) Im Freiland z.B. Dahlien, Päonien, unter hohen begehbaren Schutzabdeckungen z.B. Lilien.

2) Im Freiland z.B. Gladiolen, Narzissen, Tulpen, Sonnenblumen, Zierkürbisse, unter hohen begehbaren Schutzabdeckungen z.B. Freesien, Schnittgrün, Hippeastrum, Orchideen.

## 6. Betriebe und Grundflächen des Zierpflanzenanbaus nach Kreisen 2017 und 2012

Schl.- Nr.	Kreisfreie Stadt Landkreis Statistische Region Land	Grundflächen des Zierpflanzenanbaus 2017				Grundflächen des Zierpflanzenanbaus 2012			
		auf dem Freiland		in Unterglasanlagen		auf dem Freiland		in Unterglasanlagen	
		Betriebe Anzahl	Fläche in ha	Betriebe Anzahl	Fläche in ha	Betriebe Anzahl	Fläche in ha	Betriebe Anzahl	Fläche in ha
		1	2	3	4	5	6	7	8
101	Braunschweig, Stadt	3	1,1	3	0,6	5	0,6	7	2,0
102	Salzgitter, Stadt	2	.	1	.	3	.	2	.
103	Wolfsburg, Stadt	2	.	2	.	4	0,9	4	1,2
151	Gifhorn	3	.	5	.	4	2,6	6	8,2
153	Goslar	4	0,5	4	2,0	2	.	5	.
154	Helmstedt	5	.	4	.	3	10,1	3	0,9
155	Northeim	6	1,5	5	1,2	12	3,0	11	3,7
157	Peine	2	.	1	.	3	2,5	3	0,3
158	Wolfenbüttel	6	5,8	7	1,6	10	21,8	11	4,5
159	Göttingen	11	3,7	14	4,7	10	3,3	12	5,2
<b>1</b>	<b>Braunschweig</b>	<b>44</b>	<b>19,2</b>	<b>46</b>	<b>15,1</b>	<b>60</b>	<b>48,4</b>	<b>70</b>	<b>31,9</b>
241	Region Hannover	23	22,0	16	5,6	28	20,8	23	8,1
251	Diepholz	12	39,3	11	9,2	22	53,5	24	13,0
252	Hameln-Pyrmont	2	.	3	.	6	7,0	6	4,6
254	Hildesheim	9	9,8	11	6,0	15	11,2	19	7,2
255	Holzminde	2	.	2	.	5	0,5	5	1,1
256	Nienburg (Weser)	6	46,3	7	4,6	10	49,7	11	5,2
257	Schaumburg	5	1,1	4	0,9	5	1,4	7	2,3
<b>2</b>	<b>Hannover</b>	<b>59</b>	<b>121,9</b>	<b>54</b>	<b>27,3</b>	<b>91</b>	<b>144,0</b>	<b>95</b>	<b>41,5</b>
351	Celle	7	10,6	7	1,6	11	9,8	8	2,3
352	Cuxhaven	5	2,8	9	4,9	9	2,2	14	7,3
353	Harburg	14	43,8	12	3,3	14	28,4	14	4,3
354	Lüchow-Dannenberg	3	.	3	.	2	.	2	.
355	Lüneburg	6	6,5	6	1,0	8	7,2	11	2,0
356	Osterholz	3	.	1	.	3	1,0	3	0,5
357	Rotenburg (Wümme)	8	15,2	8	3,5	10	6,1	10	2,7
358	Heidekreis	7	7,7	10	2,0	9	5,2	11	2,2
359	Stade	4	.	4	.	5	1,3	7	2,0
360	Uelzen	4	3,7	4	2,5	4	.	4	.
361	Verden	8	29,4	11	12,8	11	38,1	12	20,4
<b>3</b>	<b>Lüneburg</b>	<b>69</b>	<b>124,3</b>	<b>75</b>	<b>33,9</b>	<b>86</b>	<b>103,6</b>	<b>96</b>	<b>46,0</b>
401	Delmenhorst, Stadt	1	.	3	.	2	.	6	.
402	Emden, Stadt	-	-	-	-	-	-	-	-
403	Oldenburg (Oldenburg), St.	1	.	1	.	-	-	1	.
404	Osnabrück, Stadt	3	.	2	.	3	.	3	.
405	Wilhelmshaven, Stadt	3	.	3	.	3	0,5	3	0,6
451	Ammerland	10	36,4	11	8,0	11	15,0	12	8,8
452	Aurich	5	21,7	8	15,7	5	12,9	10	11,6
453	Cloppenburg	7	10,9	11	7,7	9	18,1	14	8,9
454	Emsländ	10	14,5	12	41,8	20	29,0	26	52,7
455	Friesland	6	4,1	8	2,2	9	5,7	12	4,2
456	Grafschaft Bentheim	3	1,7	4	5,6	2	.	5	.
457	Leer	3	1,7	9	31,8	5	3,9	17	13,4
458	Oldenburg	9	31,2	6	2,5	11	24,1	8	2,5
459	Osnabrück	7	51,1	9	11,0	11	45,6	15	9,7
460	Vechta	2	.	4	.	1	.	7	.
461	Wesermarsch	-	-	1	.	1	.	3	1,6
462	Wittmund	-	-	2	.	-	-	1	.
<b>4</b>	<b>Weser-Ems</b>	<b>70</b>	<b>184,0</b>	<b>94</b>	<b>132,6</b>	<b>93</b>	<b>164,2</b>	<b>143</b>	<b>128,9</b>
	<b>Niedersachsen</b>	<b>242</b>	<b>449,4</b>	<b>269</b>	<b>209,0</b>	<b>330</b>	<b>460,2</b>	<b>404</b>	<b>248,3</b>

# Noch: 6 Betriebe und Grundflächen des Zierpflanzenanbaus nach Kreisen 2017 und 2012

Veränderung 2017 zu 2012								Kreisfreie Stadt Landkreis Statistische Region Land	Schl.- Nr.
auf dem Freiland				in Unterglasanlagen					
Betriebe Anzahl		Fläche in ha		Betriebe Anzahl		Fläche in ha			
Total	Prozent	Total	Prozent	Total	Prozent	Total	Prozent		
9	10	11	12	13	14	15	16		
-2,0	-40,0	+0,5	+93,0	-4,0	-57,1	-1,4	-70,4	Braunschweig, Stadt	101
-1,0	-33,3	.	.	-1,0	-50,0	.	.	Salzgitter, Stadt	102
-2,0	-50,0	.	.	-2,0	-50,0	.	.	Wolfsburg, Stadt	103
-1,0	-25,0	.	.	-1,0	-16,7	.	.	Gifhorn	151
+2,0	+100,0	.	.	-1,0	-20,0	.	.	Goslar	153
+2,0	+66,7	.	.	+1,0	+33,3	.	.	Helmstedt	154
-6,0	-50,0	-1,5	-50,2	-6,0	-54,5	-2,5	-67,4	Northeim	155
-1,0	-33,3	.	.	-2,0	-66,7	.	.	Peine	157
-4,0	-40,0	-16,0	-73,4	-4,0	-36,4	-2,9	-64,4	Wolfenbüttel	158
+1,0	+10,0	+0,4	+11,1	+2,0	+16,7	-0,5	-10,1	Göttingen	159
-16,0	-26,7	-29,2	-60,3	-24,0	-34,3	-16,8	-52,6	Braunschweig	1
-5,0	-17,9	+1,2	+5,9	-7,0	-30,4	-2,5	-30,4	Region Hannover	241
-10,0	-45,5	-14,2	-26,5	-13,0	-54,2	-3,8	-29,4	Diepholz	251
-4,0	-66,7	.	.	-3,0	-50,0	.	.	Hameln-Pyrmont	252
-6,0	-40,0	-1,4	-12,1	-8,0	-42,1	-1,2	-16,6	Hildesheim	254
-3,0	-60,0	.	.	-3,0	-60,0	.	.	Holzminde	255
-4,0	-40,0	-3,4	-6,9	-4,0	-36,4	-0,6	-11,0	Nienburg (Weser)	256
+0,0	+0,0	-0,3	-20,3	-3,0	-42,9	-1,4	-61,4	Schaumburg	257
-32,0	-35,2	-22,1	-15,4	-41,0	-43,2	-14,2	-34,2	Hannover	2
-4,0	-36,4	+0,9	+8,7	-1,0	-12,5	-0,7	-29,5	Celle	351
-4,0	-44,4	+0,6	+29,6	-5,0	-35,7	-2,4	-32,6	Cuxhaven	352
+0,0	+0,0	+15,4	+54,2	-2,0	-14,3	-1,0	-22,9	Harburg	353
+1,0	+50,0	.	.	+1,0	+50,0	.	.	Lüchow-Dannenberg	354
-2,0	-25,0	-0,7	-9,7	-5,0	-45,5	-1,0	-50,0	Lüneburg	355
+0,0	+0,0	.	.	-2,0	-66,7	.	.	Osterholz	356
-2,0	-20,0	+9,1	+148,0	-2,0	-20,0	+0,8	+27,7	Rotenburg (Wümme)	357
-2,0	-22,2	+2,5	+48,9	-1,0	-9,1	-0,2	-8,7	Heidekreis	358
-1,0	-20,0	.	.	-3,0	-42,9	.	.	Stade	359
-	-	.	.	-	-	.	.	Uelzen	360
-3,0	-27,3	-8,7	-22,8	-1,0	-8,3	-7,6	-37,3	Verden	361
-17,0	-19,8	+20,7	+20,0	-21,0	-21,9	-12,1	-26,2	Lüneburg	3
-1,0	-50,0	.	.	-3,0	-50,0	.	.	Delmenhorst, Stadt	401
-	-	-	-	-	-	-	-	Emden, Stadt	402
+1,0	+100,0	.	.	-	-	.	.	Oldenburg (Oldenburg), St.	403
-	-	.	.	-1,0	-33,3	.	.	Osnabrück, Stadt	404
+0,0	+0,0	.	.	+0,0	+0,0	.	.	Wilhelmshaven, Stadt	405
-1,0	-9,1	+21,4	+142,0	-1,0	-8,3	-0,8	-8,6	Ammerland	451
+0,0	+0,0	+8,8	+68,3	-2,0	-20,0	+4,1	+35,3	Aurich	452
-2,0	-22,2	-7,2	-39,8	-3,0	-21,4	-1,2	-13,6	Cloppenburg	453
-10,0	-50,0	-14,5	-50,0	-14,0	-53,8	-10,9	-20,6	Emsland	454
-3,0	-33,3	-1,6	-28,4	-4,0	-33,3	-2,0	-47,5	Friesland	455
+1,0	+50,0	.	.	-1,0	-20,0	.	.	Grafschaft Bentheim	456
-2,0	-40,0	-2,2	-56,5	-8,0	-47,1	+18,4	+137,8	Leer	457
-2,0	-18,2	+7,1	+29,2	-2,0	-25,0	-0,0	-1,6	Oldenburg	458
-4,0	-36,4	+5,5	+12,0	-6,0	-40,0	+1,3	+13,9	Osnabrück	459
+1,0	+100,0	.	.	-3,0	-42,9	.	.	Vechta	460
-1,0	-100,0	.	.	-2,0	-66,7	.	.	Wesermarsch	461
-	-	-	-	+1,0	+100,0	.	.	Wittmund	462
-23,0	-24,7	+19,8	+12,0	-49,0	-34,3	+3,7	+2,8	Weser-Ems	4
-88,0	-26,7	-10,8	-2,4	-135,0	-33,4	-39,3	-15,8	Niedersachsen	

# Zierpflanzenerhebung 2017

# ZPE

Rücksendung bitte bis

Landesamt für Statistik  
Niedersachsen (LSN)  
Dezernat 42 - Landwirtschaft  
Göttinger Chaussee 76  
30453 Hannover

Sie erreichen uns über  
Telefon: 0511 - 98 98 - Durchwahl

Frau Hartmann-Schnitger - 2451  
Frau Sukkar - 2360

Telefax: 0511 - 120 - 99 27 61 7  
E-Mail: [Dezernat42@statistik.niedersachsen.de](mailto:Dezernat42@statistik.niedersachsen.de)

Vielen Dank für Ihre Mitarbeit.

Landesamt für Statistik Niedersachsen • Postfach 91 07 64 • 30427 Hannover

Ansprechpartner/-in für Rückfragen  
(freiwillige Angabe)

Name:

Telefon oder E-Mail:

Falls Anschrift oder Firmierung nicht mehr zutreffen, bitte auf Seite 2 korrigieren.

Kennnummer  
(bei Rückfragen bitte angeben)

Im Rahmen der Zierpflanzenerhebung 2017 werden alle Betriebe Deutschlands befragt, die Blumen oder Zierpflanzen oder deren Jungpflanzen erzeugen und über mindestens folgende Flächen verfügen:

- **0,3 ha Blumen- oder Zierpflanzenfläche im Freiland und/oder**
- **0,1 ha Blumen- oder Zierpflanzenfläche unter hohen begehbaren Schutzabdeckungen einschließlich Gewächshäusern**

Zu den Anbauflächen unter hohen begehbaren Schutzabdeckungen einschließlich Gewächshäusern sind Kulturen zu zählen, die für die ganze oder den überwiegenden Teil der Anbauzeit in Gewächshäusern oder anderen hohen Schutzeinrichtungen angebaut werden. Flächen unter Schutz- und Schattennetzen sind bei sehr dichtem Gewebe mit einem Beschattungsgrad von mindestens 80 % einzubeziehen.

Wenn **mindestens eines der Kriterien** auf ihren Betrieb zutrifft, lesen Sie bitte die nachfolgenden Hinweise zum Ausfüllen des Fragebogens und beginnen anschließend mit dem Ausfüllen.


Erfüllt ihr Betrieb die genannten Kriterien nicht, senden Sie den Fragebogen bitte an den Absender zurück. Tragen Sie bitte den Grund im Feld Bemerkungen auf Seite 2 ein.

Bitte gehen Sie beim Ausfüllen des Fragebogens wie folgt vor:

Beantworten Sie die Fragen, indem Sie die zutreffenden Werte  
(Flächen, Stückzahlen) rechtsbündig eintragen, z. B. ....

8	3	4	2	1
2	9	7	1	4
3	0	5	2	7

Falls Sie eine Antwort korrigieren müssen, nehmen Sie die Korrektur  
deutlich sichtbar vor, z. B. ....

Erläuterungen zu einzelnen Fragen entnehmen Sie der Seite 6 und 7 in dieser Unterlage. Diese sind im Text mit einem Verweis (z. B. ) gekennzeichnet.

Neben den Erläuterungen ist als Anlage eine Liste mit weiteren Beispielen der wichtigsten Zierpflanzen beigefügt. Sie soll Ihnen beim Ausfüllen des Fragebogens helfen. Die Verweise auf die Beispiele sind im Text mit **A** bis **F** gekennzeichnet.

Bitte zurücksenden an

Landesamt für Statistik  
Niedersachsen (LSN)  
Dezernat 42 - Landwirtschaft  
Postfach 91 07 64  
30427 Hannover

Bitte aktualisieren Sie Ihre Anschrift, falls erforderlich.  
Name und Anschrift

### Bemerkungen

Zur Vermeidung von Rückfragen unsererseits können Sie hier auf besondere Ereignisse und Umstände hinweisen, die Einfluss auf Ihre aktuellen Angaben haben.

## Abschnitt A: Grundflächen von Zierpflanzen 1 2

Grundflächen zur Produktion von	im Freiland 3				unter hohen begehbaren Schutzabdeckungen einschließlich Gewächshäusern 4			
	Code	ha	a	m²	Code	ha	a	m²
Fertigware an Zimmer-, Beet- und Balkonpflanzen sowie Stauden (einschließlich Wasserpflanzen) ..... 5	6200	_____	_____	_____	6201	_____	_____	_____
Fertigware an Schnittpflanzen und Zierkürbissen .... 5	6202	_____	_____	_____	6203	_____	_____	_____
Jungpflanzen/Halbfertigware ..... 6	6204	_____	_____	_____	6205	_____	_____	_____
Sämereien, Blumenzwiebeln und Knollen .....	6206	_____	_____	_____	6207	_____	_____	_____
Insgesamt .....	6208	_____	_____	_____	6209	_____	_____	_____
darunter: mindestens einmal im Jahreszeitraum Juli 2016 bis Juni 2017 beheizt ..... 7					6210	_____	_____	_____

## Abschnitt B: Erzeugung von Zimmerpflanzen, Beet- und Balkonpflanzen sowie Stauden im Jahreszeitraum Juli 2016 bis Juni 2017 8

Zimmerpflanzen	Jungpflanzen/Halbfertigware (ohne Verkauf an Endverbraucher) 6		Fertigware (einschließlich an Endverbraucher verkaufte Jungpflanzen/Halbfertigware) 5	
	Code	Jahresproduktion in Stück	Code	Jahresproduktion in Stück
Narcissus (Narzissen) .....	6220	_____	6221	_____
Weitere blühende Zwiebelpflanzen im Topf (Hyazinthen, Tulpen, Hippeastrum, weitere Beispiele siehe A in der Anlage) .....	6222	_____	6223	_____
Cyclamen persicum (Alpenveilchen) .....	6224	_____	6225	_____
Euphorbia pulcherrima (Weihnachtsstern) .....	6226	_____	6227	_____
Hydrangea (Hortensien) .....	6228	_____	6229	_____
Begonia elatior (Elatior Begonien) .....	6230	_____	6231	_____
Rhododendron simsii (Azaleen) .....	6232	_____	6233	_____
Orchidaceae (Orchideen) ..... 9	6234	_____	6235	_____
Kalanchoe (Dickblattgewächse) .....	6236	_____	6237	_____
Kakteen, Grün- und Blattpflanzen (weitere Beispiele siehe B in der Anlage) ..... 10	6238	_____	6239	_____
Sonstige blühende Topfpflanzen (Saintpaulia ionantha-Hybride [Usambaraveilchen], Topfrosen, Sinningia [Gloxinien], weitere Beispiele siehe C in der Anlage) .....	6240	_____	6241	_____
Zusammen .....	6242	_____	6243	_____

noch: Abschnitt B Erzeugung von Zimmerpflanzen, Beet- und Balkonpflanzen sowie Stauden  
im Jahreszeitraum Juli 2016 bis Juni 2017 **8**

Beet- und Balkonpflanzen sowie Stauden	Jungpflanzen/Halbfertigware (ohne Verkauf an Endverbraucher) <b>6</b>		Fertigware (einschließlich an Endver- braucher verkaufte Jungpflanzen/Halbfertigware) <b>5</b>	
	Code	Jahresproduktion in Stück	Code	Jahresproduktion in Stück
Viola (z. B. Stiefmütterchen, Veilchen, Duftveilchen) ...	6250	_____	6251	_____
Pelargonium (Geranien) .....	6252	_____	6253	_____
Petunia (Petunien) einschließlich Calibrachoa .....	6254	_____	6255	_____
Primula (Primeln) .....	6256	_____	6257	_____
Impatiens (Impatiens walleriana und Neu Guinea Hybriden) .....	6258	_____	6259	_____
Begonia – ohne Elatior (Begonien) .....	6260	_____	6261	_____
Argyranthemum frutescens (Margeriten) .....	6262	_____	6263	_____
Chrysanthemum (Chrysanthemen) .....	6264	_____	6265	_____
Calluna (Besenheide) .....	6266	_____	6267	_____
Erica (gracilis [Glockenheide], x darleyensis, carnea und sonstige Arten) .....	6268	_____	6269	_____
Blühende Topfstauden (Großstauden) ..... <b>11</b>	6270	_____	6271	_____
Stauden Pflanzware (Kleinstauden, z.B. Viereckstopf) ..... <b>12</b>	6272	_____	6273	_____
Strukturpflanzen (z. B. Heuchera, Ipomoea, Gräser, Herbstzauber™) ..... <b>13</b>	6274	_____	6275	_____
Sonstige Beet- und Balkonpflanzen (Fuchsien, Lobelien, einschließlich Combi-Pots, weitere Beispiele siehe <b>D</b> in der Anlage) ..... <b>14 15</b>	6276	_____	6277	_____
Zusammen .....	6278	_____	6279	_____

**Abschnitt C: Anbauflächen von Schnittblumen/Zierpflanzen zum Schnitt unter hohen begehbaren Schutzabdeckungen einschließlich Gewächshäusern im Jahreszeitraum Juli 2016 bis Juni 2017** **8 16**

Schnittblumen/Zierpflanzen zum Schnitt	unter hohen begehbaren Schutzabdeckungen einschließlich Gewächshäusern <b>17</b>			
	Code	ha	a	m <sup>2</sup>
Rosa (Rosen) .....	6290	_____	_____	_____
Chrysanthemum (Chrysanthemen) .....	6291	_____	_____	_____
Tulipa (Tulpen) .....	6292	_____	_____	_____
Gerbera (Gerbera) .....	6293	_____	_____	_____
Sommerblumen und Schnittstauden (z. B. Lilien) .....	6294	_____	_____	_____
Sonstige Zierpflanzen zum Schnitt (Freesien, Schnittgrün, Hippeastrum, Orchideen, weitere Beispiele siehe <b>E</b> in der Anlage) .....	6295	_____	_____	_____
Insgesamt .....	6296	_____	_____	_____

**Abschnitt D: Anbauflächen von Schnittblumen/Zierpflanzen zum Schnitt (einschließlich Selbstpflücker) im Freiland im Jahreszeitraum Juli 2016 bis Juni 2017** **8 16**

Schnittblumen/Zierpflanzen zum Schnitt	im Freiland <b>3</b>			
	Code	ha	a	m <sup>2</sup>
Sommerblumen und Schnittstauden (z. B. Dahlien, Päonien) .....	6300	_____	_____	_____
Gehölze zum Grün-, Blüten- und Fruchtschnitt .....	6301	_____	_____	_____
Chrysanthemum (Chrysanthemen) .....	6302	_____	_____	_____
Rosa (Rosen) .....	6303	_____	_____	_____
Sonstige Zierpflanzen zum Schnitt (Gladiolen, Narzissen, Tulpen, Helianthus [Sonnenblumen], Zierkürbisse, weitere Beispiele siehe <b>F</b> in der Anlage) .....	6304	_____	_____	_____
Insgesamt .....	6305	_____	_____	_____

- 1** Zu den Grundflächen zählen sämtliche zum Zeitpunkt der Erhebung im Betrieb vorhandenen Flächen, die in der Hauptsache der Erzeugung von Blumen und Zierpflanzen dienen.  
Flächen mit mehrmaligem Zierpflanzenwuchs sind bei der Frage nach Grundflächen nur einmal anzugeben.  
  
Bei Grundflächen, die nicht ausschließlich zur Zierpflanzenproduktion genutzt werden, wird die Kulturfläche, die den höheren finanziellen Ertrag im Erhebungsjahr (Juli 2016 bis Juni 2017) erzielt hat, angegeben. Dabei ist es unerheblich, ob die Bepflanzung durch eine Art, mehrere Arten nacheinander oder mehrere Arten gleichzeitig erfolgte. Die Grundfläche umfasst auch Flächen, auf denen keine Verkaufsreife eintritt sowie Verkaufsflächen, auf denen überwiegend Zierpflanzen erzeugt werden. Ebenso gehören vorübergehende Brachflächen zur Grundfläche.  
**Nicht** dazu gehören das Betriebsgelände, Dauerwege, reine Verkaufsflächen, nachwachsende Rohstoffe sowie Flächen die **nicht überwiegend** für Blumen- und Zierpflanzenanbau genutzt werden. Rosenpflanzen und Ziersträucher, die als Baumschulware vermarktet werden, gehören ebenfalls nicht in die Zierpflanzenerhebung.
- 2** Die Grundflächen zur Erzeugung von Fertigware an Wasserpflanzen sind unter Code 6200 (Freiland) bzw. unter Code 6201 (unter hohen begehbaren Schutzabdeckungen einschließlich Gewächshäusern) zu berücksichtigen. Die Erfassung von Jungpflanzen bzw. Halbfertigware von Wasserpflanzen erfolgt entsprechend unter Code 6204/6205.
- 3** Zu den Freilandflächen zählen die Kulturflächen im Freiland einschließlich Frühbeetflächen und nicht begehbaren Folienüberbauungen. **Nicht** dazu zählen Hofraum, Dauerwege und nicht für Zierpflanzen genutzte Flächen.
- 4** Zu den Flächen unter hohen begehbaren Schutzabdeckungen einschließlich Gewächshäusern sind Kulturen zu zählen, die für die ganze oder den überwiegenden Teil der Anbauzeit in Gewächshäusern oder anderen hohen Schutzeinrichtungen angebaut werden. Flächen unter Schutz- und Schattennetzen sind nur bei sehr dichtem Gewebe mit einem Beschattungsgrad von mindestens 80 % einzubeziehen. Bei beweglichen hohen begehbaren Schutzabdeckungen (z. B. Folientunnel) ist jede im Berichtszeitraum überdeckte Fläche anzugeben. Flächen, die in diesem Zeitraum häufiger als einmal überdeckt werden, sind dabei nur einfach zu zählen.
- 5** Als Fertigware gelten Pflanzen, die im gleichen Entwicklungszustand, den sie im Erzeugerbetrieb erreicht haben, an den Endverbraucher direkt oder über Wiederverkäufer verkauft wurden bzw. werden. Die Jungpflanzen bzw. die Halbfertigware, die im eigenen Betrieb erzeugt wurden und an den Endverbraucher verkauft werden, zählen zur Fertigware, obwohl sie das Wachstumsende noch nicht erreicht haben. Diese Grundflächen sind unter den Codes 6200/6201 bzw. 6202/6203 nachzuweisen. Dies gilt analog auch in Abschnitt B.  
Zugekaufte Handelsware, die nicht im eigenen Betrieb weiterkultiviert wurde, ist nicht einzubeziehen.
- 6** Als Jungpflanzen gelten Sämlinge oder Stecklinge, die im Berichtszeitraum zur Weiterkultur im eigenen Betrieb genutzt oder an andere Erzeugerbetriebe verkauft wurden bzw. werden. Als Halbfertigware gelten Pflanzen, die bis zur Fertigware noch Teilkulturperioden durchlaufen müssen und die im Berichtszeitraum zur Weiterkultur an andere Erzeugerbetriebe verkauft wurden. Zugekaufte Handelsware, die nicht im eigenen Betrieb weiterkultiviert wurde, ist nicht einzubeziehen.
- 7** Bei Code 6210 ist die beheizte Grundfläche anzugeben. Dabei spielt es keine Rolle, wie lange beheizt wurde.
- 8** Wenn Sie im Abschnitt B die Erzeugung in Stück und/oder im Abschnitt C und/oder D Anbauflächen angeben, sind in Abschnitt A die entsprechenden Grundflächen einzutragen. Im Abschnitt B ist bei der Jahresproduktion in Stück zu beachten, dass auch beim Verkauf der Pflanzen in Packs und Trays jede einzelne Pflanze anzugeben ist.  
Beispiel: Bei einem 10er Pack Stiefmütterchen sind somit 10 einzelne Pflanzen anzugeben.
- 9** Am Baum gezogene Orchideen sind unter den Codes 6234/6235 einzutragen.
- 10** Kleine Koniferen in Töpfen, die als weihnachtlicher Schmuck angeboten werden, aber meist im Zimmer stehen, sind bei „Kakteen, Grün- und Blattpflanzen“ – Code 6238/6239 – anzugeben.  
Unterwasserpflanzen sind ebenfalls unter Code 6238/6239 anzugeben. Freiland – Wasserpflanzen hingegen bitte unter Code 6272/6273 eintragen.
- 11** Blühende Großstauden.
- 12** Hier sind Kleinstauden (z. B. Viereckstopf) einzutragen. Werden die Pflanzen als reine Zierpflanzen verwendet, sind Freiland-Wasserpflanzen und Chinaschilf unter Code 6272/6273 „Stauden Pflanzware“ zu erfassen. Sollten die Pflanzen für die Landwirtschaft als nachwachsender Rohstoff zur energetischen und stofflichen Nutzung angebaut werden, z. B. zur Nutzung für die Papier-, Topf- und Plattenherstellung, sind sie nicht anzugeben.
- 13** Hierbei handelt es sich überwiegend um Blattschmuckpflanzen.
- 14** Combi-Pots, in denen mehrere Pflanzenarten in einem Topf kultiviert werden, sind unter Code 6276/6277 einzutragen. Combi-Pots mit nur einer Pflanzenart (z. B. Viola) sind unter dem entsprechenden Code der jeweiligen Art zu signieren.
- 15** Koniferen in Töpfen, die überwiegend zur Friedhofsbepflanzung genutzt werden, sind bei „Sonstige Beet- und Balkonpflanzen“ – Code 6276/6277 – zu erfassen.

**16** Im Gegensatz zu den Grundflächen umfassen die Anbauflächen mit Blumen und Zierpflanzen auch die Mehrfachnutzung durch Vor-, Zwischen- und Nachkulturen und außerdem die im Nachanbau von Feldfrüchten (z. B. nach Gemüse) für den Zierpflanzenanbau genutzten Flächen. Die Anbaufläche einer Kultur ist also mindestens so groß wie ihre Grundfläche, bei mehrfachem Anbau entsprechend größer.

Es sind jeweils die Flächen anzugeben, auf denen von Juli 2016 bis Juni 2017 verkaufsfertige Erzeugnisse gewonnen wurden bzw. werden. Als verkaufsfertig gelten alle Erzeugnisse, die von Juli 2016 bis Juni 2017 unabhängig von ihrem Entwicklungsstand verkauft worden sind oder verkauft werden sollen (einschließlich Selbstpflücker).

Jede Kultur darf mit ihrer Anbaufläche nur an einer Stelle angeführt werden. Wenn beispielsweise Pflanzen zuerst einige Monate im Gewächshaus gezogen werden und anschließend noch einige Zeit im Freiland stehen, sind die Anbauflächen anzugeben, auf denen die Pflanzen zeitlich länger standen.

**17** Zu den Flächen unter hohen begehbaren Schutzabdeckungen einschließlich Gewächshäusern sind Kulturen zu zählen, die für die ganze oder den überwiegenden Teil der Anbauzeit in Gewächshäusern oder anderen hohen Schutzeinrichtungen angebaut werden. Flächen unter Schutz- und Schattennetzen sind nur bei sehr dichtem Gewebe mit einem Beschattungsgrad von mindestens 80 % einzubeziehen. Bei beweglichen hohen begehbaren Schutzabdeckungen sind diejenigen überdeckten Flächen anzugeben, auf denen nach Erläuterung **13** von Juli 2016 bis Juni 2017 verkaufsfertige Erzeugnisse gewonnen wurden bzw. werden. Wie unter **13** bereits beschrieben, ist bei der Anbaufläche die Mehrfachnutzung zu berücksichtigen und entsprechend anzugeben.



Unterrichtung nach § 17 Bundesstatistikgesetz (BStatG)<sup>1</sup>

## Zweck, Art und Umfang der Erhebung

Die Zierpflanzenerhebung wird allgemein im Jahr 2017 und dann alle vier Jahre in der Zeit von Juli bis Oktober durchgeführt. Für die Erhebung der Grundflächen ist der Berichtszeitpunkt der Tag der ersten Aufforderung zur Auskunftserteilung. Der Berichtszeitraum für die übrigen Erhebungsmerkmale ist der Zeitraum Juli 2016 bis Juni 2017. Ziel der Zierpflanzenerhebung ist die Gewinnung aktueller Informationen über den Anbau von Zierpflanzen und die Struktur der Betriebe mit Zierpflanzenanbau.

## Rechtsgrundlagen, Auskunftspflicht

Rechtsgrundlage ist das Agrarstatistikgesetz (AgrStatG) in Verbindung mit dem BStatG.

Erhoben werden die Angaben zu § 11 Absatz 1 AgrStatG.

Die Auskunftspflicht ergibt sich aus § 93 Absatz 1 Satz 1 AgrStatG in Verbindung mit § 15 BStatG. Nach § 93 Absatz 2 Nummer 1 AgrStatG sind die Inhaber/Inhaberinnen oder Leiter/Leiterinnen landwirtschaftlicher Betriebe auskunftspflichtig.

Nach § 11a Absatz 2 BStatG sind alle Betriebe verpflichtet, ihre Meldungen auf elektronischem Weg an die statistischen Ämter zu übermitteln. Hierzu sind die von den statistischen Ämtern zur Verfügung gestellten Online-Verfahren zu nutzen. Im begründeten Einzelfall kann eine zeitlich befristete Ausnahme von der Online-Meldung vereinbart werden. Dies ist auf formlosen Antrag möglich. Die Verpflichtung, die geforderten Auskünfte zu erteilen, bleibt jedoch weiterhin bestehen.

Nach § 15 Absatz 7 BStatG haben Widerspruch und Anfechtungsklage gegen die Aufforderung zur Auskunftserteilung keine aufschiebende Wirkung.

## Geheimhaltung

Die erhobenen Einzelangaben werden nach § 16 BStatG grundsätzlich geheim gehalten. Nur in ausdrücklich gesetzlich geregelten Ausnahmefällen dürfen Einzelangaben übermittelt werden.

Nach § 98 Absatz 1 AgrStatG in Verbindung mit § 16 Absatz 4 BStatG dürfen vom Statistischen Bundesamt und den statistischen Ämtern der Länder an die zuständigen obersten Bundes- oder Landesbehörden für die Verwendung gegenüber den gesetzgebenden Körperschaften und für Zwecke der Planung, jedoch nicht für die Regelung von Einzelfällen, Tabellen mit statistischen Ergebnissen übermittelt werden, auch soweit Tabellenfelder nur einen einzigen Fall ausweisen.

Nach § 16 Absatz 6 BStatG ist es zulässig, den Hochschulen oder sonstigen Einrichtungen mit der Aufgabe unabhängiger wissenschaftlicher Forschung für die Durchführung wissenschaftlicher Vorhaben

1. Einzelangaben zu übermitteln, wenn die Einzelangaben so anonymisiert sind, dass sie nur mit einem unverhältnismäßig großen Aufwand an Zeit, Kosten und Arbeitskraft den Befragten oder Betroffenen zugeordnet werden können (faktisch anonymisierte Einzelangaben),
2. innerhalb speziell abgesicherter Bereiche des Statistischen Bundesamtes und der statistischen Ämter der Länder Zugang zu Einzelangaben ohne Name und Anschrift (formal anonymisierte Einzelangaben) zu gewähren, wenn wirksame Vorkehrungen zur Wahrung der Geheimhaltung getroffen werden.

Die Pflicht zur Geheimhaltung besteht auch für Personen, die Empfänger von Einzelangaben sind.

<sup>1</sup> Den Wortlaut der nationalen Rechtsvorschriften in der jeweils geltenden Fassung finden Sie unter <https://www.gesetze-im-internet.de/>.

## **Hilfsmerkmale, laufende Nummern/Ordnungsnummern, Löschung, Betriebsregister**

Name (gegebenenfalls Firma, Instituts- oder Behördenname) und Anschrift des Betriebs, Name und Telefonnummer oder E-Mail Adresse der für Rückfragen zur Verfügung stehenden Person sind Hilfsmerkmale, die lediglich der technischen Durchführung der Erhebung dienen. In den Datensätzen mit den Angaben zu den Erhebungsmerkmalen werden diese Hilfsmerkmale nach Abschluss der Überprüfung der Erhebungs- und Hilfsmerkmale auf ihre Schlüssigkeit und Vollständigkeit gelöscht.

Die Gemeindekennziffer stammt aus dem amtlichen Gemeindeverzeichnis und dient der regionalen Zuordnung der erhobenen Daten anhand des Betriebssitzes.

Nach §97 Absatz 3 AgrStatG wird für jede Erhebungseinheit eine systemfreie und landesspezifische Kennnummer vergeben, die von den statistischen Ämtern der Länder in das nach §97 Absatz 1 AgrStatG zu führende landwirtschaftliche Betriebsregister übernommen wird.

Die verwendete Kennnummer dient der Unterscheidung der in die Erhebung einbezogenen landwirtschaftlichen Betriebe.

In das Betriebsregister werden nach §97 Absatz 2 AgrStatG folgende Hilfs- und Erhebungsmerkmale aufgenommen:

- die Namen und die Anschriften der Inhaber/Inhaberinnen oder Leiter/Leiterinnen der landwirtschaftlichen Betriebe,
- die Namen, die Rufnummern und die Adressen für elektronische Post der Personen, die für Rückfragen zur Verfügung stehen,
- die Art des Betriebes,
- die Größe der Flächen, die zur Bestimmung des Berichtskreises notwendig sind,
- der Betriebssitz und die Bezeichnung für regionale Zuordnungen,
- die Beteiligung an agrarstatistischen Erhebungen,
- der Tag der Aufnahme in das Betriebsregister.

Anlage zu „Sonstigen Zierpflanzen“

Nachfolgend werden die wichtigsten Arten aufgeführt:

**A Weitere blühende Zwiebelpflanzen im Topf**

Freesia (Freesien)  
Gladiolus (Gladiolen)  
Hippeastrum (Rittersterne, Amaryllis)  
Hyacinthus (Hyazinthen)  
Iris (Schwertlilien)  
Lilium (Lilien)  
Tulipa (Tulpen)

**B Grün- und Blattpflanzen**

Adiantum (Frauenhaarfarn)  
Araucaria (Zimmertannen)  
Asparagus (Zierspargel)  
Aucuba (Aukuben)  
Beaucarnea (Elefantenfuß)  
Chamaedorea (Bergpalmen)  
Chlorophytum (Grünlilien)  
Codiaeum (Kroton, Wundersträucher)  
Cycas (Sagopalmfarne)  
Dieffenbachia (Dieffenbachien)  
Dracaena (Drachenbäume)  
Dypsis, Chrysalidocarpus (Areca-Palmen, Goldfruchtpalmen)  
Epipremnum (Efeutute)  
Ficus, Moraceae (Gummibäume, Maulbeergewächse)  
Hedera (Efeu)  
Howea (Kentia - Palmen)  
Nephrolepis (Schwertfarne)  
Schefflera (Strahlenaralien)  
Syngonium (Purpurtute)

**C Sonstige blühende Topfpflanzen**

Acalypha (Katzenschwänzchen)  
Achimenes (Schiefteller)  
Aechmea (Bromeliengewächse, Lanzenrosetten)  
Aeschynanthus (Schamblumen)  
Allamanda (Dschungelglocken, Goldtrompeten)  
Anthurium (Flamingoblumen)  
Bouvardia (Rötengewächse, Kaffeepflanzen)  
Calathea (Pfeilwurzgewächse/Korbmaranten)  
Calceolaria (Pantoffelblumen)  
Capsicum (Paprikapflanzen)  
Euphorbia fulgens (Wolfsmilch)  
Guzmania (Bromeliengewächse)  
Passiflora (Passionsblumen)  
Rosa (Rosen)  
Saintpaulia ionantha-Hybride (Usambaraveilchen)  
Sinningia (Gloxinien)  
Spathiphyllum (Scheidenblätter, Einblättrige)

**D Sonstige Beet- und Balkonpflanzen  
(einschließlich Combipots)**

Achimenes (Schiefteller)  
Adiantum (Frauenhaarfarn)  
Allamanda (Dschungelglocken, Goldtrompeten)  
Alstroemeria (Inkalilien)  
Anemone, Ranunculaceae (Windröschen, Hahnenfußgewächse)  
Araucaria (Zimmertannen)  
Asparagus (Zierspargel)  
Asteraceae (Asterngewächse, Korbblütler)  
Astilbe (Prachtspiere)  
Bougainvillea (Wunderblumengewächse, Drillingsblumen)  
Browallia (Browallie, Veilchenbüsche)  
Calceolaria (Pantoffelblumen)  
Dianthus (Nelken)  
Euphorbia fulgens (Wolfsmilch)  
Eustoma (Enziangewächse, Japanrosen, Prärieenziane, Schönkelche)  
Freesia (Freesien)  
Fuchsia (Fuchsien)  
Gladiolus (Gladiolen)  
Gypsophila (Schleierkräuter)  
Hedera (Efeu)  
Hibiscus (Hibiskus)  
Hyacinthus (Hyazinthen)  
Hydrangea (Hortensien)  
Iris (Schwertlilien)  
Lilium (Lilien)  
Limonium (Strandflieder)  
Lobelia (Männertreu)  
Matthiola (Levkojen)  
Narcissus (Narzissen)  
Passiflora (Passionsblumen)  
Rhododendron (Azaleen)  
Rosa (Rosen)  
Syringa (Flieder)  
Tanacetum (Wucherblumen)  
Trachelium (Halskräuter)  
Tulipa (Tulpen)  
Zantedeschia (Kalla, Zimmerkalla)

**E Sonstige Zierpflanzen zum Schnitt  
(Anbauflächen von Schnittblumen unter Glas)**

Alstroemeria (Inkalilien)  
Anthurium (Flamingoblumen)  
Asteraceae (z. B. Dahlien, Margeriten)  
Bouvardia (Krappgewächse)  
Dianthus (Nelken)  
Euphorbia fulgens (Wolfsmilch)  
Euphorbia pulcherrima (Weihnachtssterne)  
Eustoma (Enziangewächse, Japanrosen, Prärieenziane, Schönkelche)  
Freesia (Freesien)  
Gladiolus (Gladiolen)  
Hippeastrum (Rittersterne, Amaryllis)  
Hydrangea (Hortensien)  
Matthiola (Levkojen)  
Orchideaceae (Orchideen)  
Zantedeschia (Kalla, Zimmerkalla)

**F Sonstige Zierpflanzen zum Schnitt  
(Anbauflächen von Schnittblumen im Freiland)**

Asteraceae (z. B. Margeriten)  
Astilbe (Prachtspiere)  
Gladiolus (Gladiolen)  
Gypsophila (Schleierkräuter)  
Helianthus (Sonnenblumen)  
Narcissus (Narzissen)  
Tulipa (Tulpen)