

**Verzeichnis der Gemeinden und Wohnplätze
in Niedersachsen 1978**

VERZEICHNISSE VON NIEDERSACHSEN

Verzeichnis der Gemeinden und Wohnplätze
in Niedersachsen 1978

Gebietsstand: 1. Februar 1978

HANNOVER 1979

NIEDERSÄCHSISCHES LANDESVERWALTUNGSAMT – STATISTIK

Nachdruck mit Quellenangabe gestattet

Zu beziehen durch das

Niedersächsische Landesverwaltungsamt

– Statistik – Schriftenvertrieb –

Postfach 107, 3000 Hannover 1

Dienstgebäude Geibelstraße 65 - Fernruf (0511) 80 83 – 321

Preis: 27,00 DM

Kündigung von Abonnements nur drei Monate vor Ablauf des Kalenderjahres

Vorwort

Das Niedersächsische Landesverwaltungsamt — Statistik — übergibt das vierte Verzeichnis der Gemeinden und Wohnplätze in Niedersachsen der Öffentlichkeit. Viele Anfragen von Wirtschaft und Behörden waren Veranlassung für die Neubearbeitung.

Das Verzeichnis enthält die Namen der 1 026 Gemeinden, der 38 gemeindefreien Gebiete, der 870 Bauerschaften in den Gemeinden des Regierungsbezirks Weser-Ems und der etwa 14 000 Wohnplätze des Landes in systematischer und alphabetischer Ordnung nach dem Gebietsstand vom 1. Februar 1978. Außerdem sind in dem Verzeichnis die Postleitzahl und die Gemeindeschlüsselnummer vor und nach der Verwaltungs- und Gebietsreform angegeben.

Das vorliegende Verzeichnis ergänzt somit das Gemeindeverzeichnis von Niedersachsen mit Stand vom 1.8.1977/1.2.1978, das für die politischen Gemeinden des Landes die Fläche und Einwohnerzahl sowie die Gemeindeschlüsselnummer mitteilt.

Umfragen bei den Gemeinden und den Katasterämtern haben die Angaben des Wohnplatzverzeichnisses auf den neuesten Stand gebracht. Bei der Vielfalt der Siedlungsformen, die sich in Niedersachsen herausgebildet haben, war nicht immer ohne weiteres zu entscheiden, ob es sich bei einem Siedlungsnamen jeweils auch um einen Wohnplatz handelt. Für Hinweise auf Unstimmigkeiten ist das Amt daher jederzeit dankbar. Erforderliche Änderungen werden durch Nachträge bekanntgegeben.

Hannover, im Dezember 1978

Abteilung Statistik
im Niedersächsischen Landesverwaltungsamt

Inhalt

	Seite
Vorwort	III
Einführung	VII
Schreibweise der Namen der Geinden, gemeindefreien Gebiete und Gemeindeteile	VII
Unterscheidende Zusätze	VII
Wohnplätze	VII
Gemeindearten	VIII
Systematisches Verzeichnis der Gemeinden und Wohnplätze	VIII
Gemeindeschlüsselnummer	VIII
Gemeindeteilnummer	IX
Gemeinde – Wohnplatz	IX
Schlüsselnummer 1974 und 1964	IX
Postleitzahl	IX
Wohnplatzkennziffer	IX
Veränderungskennziffer	X
Alphabetisches Verzeichnis der Gemeinden und Wohnplätze	XI
Zahl der Bezirke, Kreise, Verwaltungseinheiten, Gemeinden und gemeindefreien Gebiete in Niedersachsen 1961 - 1978	XI
Kartographische Darstellung der kreisfreien Städte und Landkreise – Gebietsstand 31.7.1977 und 1.8.1977	XII
Kreisfreie Städte vor und nach der Neugliederung der Landkreise (Kreisreform) am 1.8.1977	XIII
Zusammensetzung der am 1.8.1977 neugegliederten Landkreise	XIV
Gemeinden mit besonderer Rechtsstellung	XV
Kreisfreie Städte und Landkreise in Niedersachsen	XVI
Systematisches Verzeichnis der Gemeinden und Wohnplätze	
	Seite
Reg.-Bez. Braunschweig	3
Kreisfreie Städte:	
Braunschweig, Stadt	3
Salzgitter, Stadt	4
Wolfsburg, Stadt	5
Landkreise:	
Gifhorn	6
Göttingen	11
Goslar	16
Helmstedt	20
Northeim	23
Osterode am Harz	28
Peine	30
Wolfenbüttel	32
Reg.-Bez. Hannover	36
Kreisfreie Stadt	
Hannover, Stadt	36
Landkreise:	
Diepholz	37
Hameln-Pyrmont	44
Hannover	51
Hildesheim	58
Holzminden	63
Nienburg (Weser)	67
Schaumburg	73
Reg.-Bez. Lüneburg	78
Landkreise:	
Celle	78
Cuxhaven	83
Harburg	94
Lüchow-Dannenberg	99
Lüneburg	105
Osterholz	110
Rotenburg (Wümme)	114
Soltau-Fallingb.	122
Stade	128
Uelzen	135
Verden	140
Reg.-Bez. Weser-Ems	144
Kreisfreie Städte:	
Delmenhorst, Stadt	144
Emden, Stadt	145
Oldenburg (Oldenburg), Stadt	146
Osnabrück, Stadt	147
Wilhelmshaven, Stadt	148
Landkreise:	
Ammerland	150
Aurich	155
Cloppenburg	164
Emsland	169
Friesland	178
Grafschaft Bentheim	191
Leer	194
Oldenburg (Oldenburg)	199
Osnabrück	205
Vechta	216
Wesermarsch	220
Alphabetisches Verzeichnis der Gemeinden und Wohnplätze	229

Einführung

Als Grundlage für das Verzeichnis der Gemeinden und Wohnplätze in Niedersachsen dienen das „Gemeindelexikon für den Freistaat Preußen“ auf Grund der Volkszählung 1925, das „Ortschaftsverzeichnis des Landes Braunschweig“ auf Grund der Volkszählung 1939, das „Ortschaftsverzeichnis für den Verwaltungsbezirk Oldenburg“ auf Grund der Volkszählung 1946 und das „Ortschaftsverzeichnis des Fürstentums Schaumburg-Lippe“ nach der Aufnahme von 1890. In ihnen sind letztmalig die Wohnplätze für die genannten Gebiete aufgeführt.

Für das Verzeichnis der Gemeinden und Wohnplätze 1978 haben, wie schon 1964, Umfragen bei den Gemeinden und den Katasterämtern die Angaben auf den neuesten Stand gebracht.

Schreibweise der Namen der Gemeinden, gemeindefreien Gebiete und Gemeindeteile

Um den Benutzern nach Abschluß der Verwaltungs- und Gebietsreform in Niedersachsen möglichst schnell ein aktuelles Verzeichnis nach dem neuen Gebietsstand vom 1.8.1977 (Regierungsbezirksgliederung vom 1.2.1978) an die Hand geben zu können, wurde sogleich der EDV-Ausdruck, der vorerst leider nur Großbuchstaben und keine Umlaute enthält, als Druckvorlage gewählt. Im Gegensatz zum Verzeichnis der Gemeinden und Wohnplätze 1964 sind deshalb die Namen der Gemeinden, gemeindefreien Gebiete und Gemeindeteile dieses Verzeichnisses nicht in der amtlichen Schreibweise aufgeführt. Es ist jedoch vorgesehen, zu einem späteren Zeitpunkt wieder ein Verzeichnis in der amtlichen Schreibweise herauszugeben.

In vielen Fällen ist die Schreibweise von Gemeinden und Gemeindeteilen durch Einzelerlasse geregelt. So wurde z. B. im einzelnen festgelegt, daß Vorsatzbezeichnungen wie Alt, Neu, Groß, Klein, Deutsch, Wendisch usw. ohne Bindestrich geführt werden, soweit sie nicht ohnehin zusammen mit dem Bestimmungswort in einem Wort geschrieben werden. Es heißt also Alt Wallmoden, Neu Büddenstedt, Groß Bültzen, Klein Lengden, Deutsch Evern, Wendisch Evern, oder aber Altwarmbüchen, Neubörger, Großwolde, Kleinwürden usw.

Die aus mehreren Grundwörtern zusammengesetzten Bezeichnungen werden stets mit einem Bindestrich verbunden. Hierunter fallen in Niedersachsen vor allem jene Gemeindennamen, die aus mehreren selbständig benannten Orten (Gemeindeteilen, Wohnplätzen, Bauerschaften) zusammengesetzt sind, wie z. B. Katlenburg-Lindau. Der Bindestrich wird auch bei solchen zusammengesetzten Gemeinde- oder Wohnplatznamen verwendet, deren vorangehendes Grundwort sich nicht auf einen Teil einer Gemeinde oder eines Wohnplatzes, wie z. B. bei Deinstedt-Loeh, bezieht. In diesen Fällen ist das vorgesetzte Grundwort Ausdruck für eine frühere oder heutige politische Zugehörigkeit. Der Schrägstrich als Verbindung zwischen Vorsatz und Grundwort oder zwischen mehreren Grundwörtern wird nicht verwendet.

Unterscheidende Zusätze

Die amtlichen Zusätze zu den Gemeindennamen, die Namensbestandteil sind, bestehen entweder seit altersher oder sind in neuerer Zeit durch Erlasse festgelegt.

Anweisungen für die Form der Zusätze geben die Ausführungsbestimmungen zum § 13 der Niedersächsischen Gemeindeordnung. Danach sind gewisse unterscheidende Zu-

sätze, die die geographische Lage einer Gemeinde näher bestimmen sollen, wie z. B. Flußnamen oder politische, kirchliche oder sonstige Bezirke, in Klammern zu setzen. Die Schreibweise lautet also z. B. Winsen (Luhe), Winsen (Aller), Oldenburg (Oldenburg) usw. Bei Berg-, Gebirgs- und anderen Landschaftsbezeichnungen ist jedoch das Verhältniswort zu verwenden, wie z. B. Dissen am Teutoburger Wald, Stadt. Sämtliche Zusätze sind auszuschreiben.

Die amtlichen Zusätze stehen fest, ihre Form wird jedoch häufig selbst innerhalb einer Gemeinde nicht einheitlich gehandhabt. Die Auffassung der Gemeinde hierüber wandelt sich häufig unter dem Einfluß der bahn- und postdienstlichen Zusätze. Die bahn- und postdienstlichen Zusätze, die den Gemeindennamen aus betriebstechnischen Gründen gegeben werden, bilden aber keinen Bestandteil des amtlichen Gemeindennamens im Sinne des Namensrechtes.¹⁾ Es bleibt allerdings nicht aus, daß sich auch solche Zusätze weitgehend im Sprachgebrauch einbürgern; ein bekanntes Beispiel ist die Namensform „Hannoversch-Münden“, die 1870 von der Post eingeführt worden ist; die Stadt heißt mit dem amtlichen Gemeindennamen jedoch nur „Münden“. Andere Gemeinden sind durch den Zusatz „(Han)“ wie Burgdorf (Han) oder Soltau (Han) bei manchen Bahnstationen gekennzeichnet, während auch hier der amtliche Gemeindename diesen Zusatz nicht kennt.

Wohnplätze

Als Wohnplätze sind alle bewohnten Ansiedlungen zu betrachten, die innerhalb der Gemeindegrenzen von der geschlossenen Hauptortschaft und voneinander räumlich getrennt liegen. Nicht ständig bewohnte Gebäude wie z. B. Feldscheunen, Wochenendhäuser, unbewohnte Fabrikanlagen usw. sind nicht berücksichtigt. Das Erfordernis der räumlichen Trennung voneinander ist zwar eine Selbstverständlichkeit, praktisch ist es jedoch häufig schwierig zu entscheiden, wann ein besonderer Wohnplatz auszuweisen ist. Im Lande Braunschweig z. B. galt die Entfernung von 10 Gehminuten als Richtlinie.²⁾ Im allgemeinen sind die örtlichen Sonderverhältnisse bestimmend.

In den Gebieten Niedersachsens mit geschlossenen Dorfformen ist es noch relativ leicht, die von der Hauptortschaft abgesetzten Wohnplätze wie Mühlen, Forsthäuser, Kolonien oder andere Gruppen- oder Einzelsiedlungen zu erfassen. Diese werden auch von den Einheimischen als etwas Besonderes empfunden. In den Landschaften mit aufgelockerter Siedlungsweise bestehen jedoch häufig ganze Gemeinden aus gleichmäßig locker über die Gemarkung verstreuten Höfen. In solchen Streusiedlungsgebieten mußte die Auswahl nach anderen Gesichtspunkten getroffen werden. Einzelne Höfe oder andere Wohnplätze sind in solchen Streusiedlungen nur dann genannt, wenn sie sich in ihrer Lage deutlich absondern. Sonst ist auf die Wiedergabe der einzelnen Hofnamen verzichtet worden; dafür sind die Namen der übergeordneten Siedlungseinheiten, wie z. B. von Höfegruppen, aufgeführt.

Eine selbstverständliche Voraussetzung für die Aufnahme in das Verzeichnis ist, daß der jeweilige Wohnplatz auch einen besonderen Namen hat. Unbenannte Wohnplätze sind darin also nicht enthalten.

¹⁾ § 13 der Nieders. Gemeindeordnung (NGO) in der Fassung der Bekanntmachung vom 18. Oktober 1977.

²⁾ Amtsblatt der Braunschweigischen Staatsverwaltung vom 14. November 1942.

Besonderer Wert wurde darauf gelegt, auch wichtige Ortsteile anzuführen, die zwar dem Begriff nach eigentlich keine Wohnplätze darstellen, deren Namen jedoch im Volksmund lebendig und geläufig sind. Es handelt sich dabei um solche Ortsteile, die entweder durch Ausdehnung der Bebauung heute nicht mehr räumlich getrennt vom Hauptwohnplatz oder anderen Nebenwohnplätzen liegen oder sich von jeher in enger Nachbarschaft mit diesen befanden. Sie kommen vorwiegend bei größeren Städten vor.

Gemeindearten

Die Niedersächsische Gemeindeordnung unterscheidet im § 10 die Gemeindearten „kreisfreie Städte“ (Stand: 1.8.1977 = 9) und „kreisangehörige Gemeinden“ (Stand: 1.8.1977 = 1 017). Die kreisangehörigen Gemeinden umfassen auch die „großen selbständigen Städte“ (Stand: 1.8.1977 = 7) und die „selbständigen Gemeinden“ (Stand: 1.8.1977 = 22).

Große selbständige Städte und selbständige Gemeinden sind größere kreisangehörige Städte und Gemeinden, denen Aufgaben übertragen sind, die sonst die Landkreise wahrnehmen. Der Status der großen selbständigen Stadt kann nur durch Gesetz verliehen werden. Die Rechtsstellung der selbständigen Gemeinde kann durch Feststellung des Gesetzgebers, Erreichen der Einwohnerzahl von 30 001 – dies gilt nicht für Gemeinden im Großraum Hannover – und Beschluß des Landesministeriums verliehen werden (§§ 11 und 12 NGO).

Große selbständige Städte sind die Städte

Celle	Hildesheim
Cuxhaven	Lingen (Ems)
Goslar	Lüneburg
Hameln	

Die Rechtsstellung einer selbständigen Gemeinde erhielten die Städte

Aurich	Münden
Bad Pyrmont	Nienburg (Weser)
Buxtehude	Norden
Einbeck	Nordenham
Georgsmarienhütte	Nordhorn
Gifhorn	Northeim
Helmstedt	Peine
Holzminden	Stade
Leer (Ostfriesland)	Uelzen
Melle	Verden (Aller)
	Wolfenbüttel

und die Gemeinde Seevetal.

Die Stadt Göttingen hat auf Grund des Gesetzes über die Neugliederung des Landkreises und der Stadt Göttingen (Göttingen-Gesetz) vom 1. Juli 1964 (Nds. GVBl. S. 134) eine Sonderstellung erhalten.

Die Bezeichnung „Stadt“ wird gem. § 14 NGO vom Niedersächsischen Minister des Innern verliehen oder nach bisherigem Recht weiter geführt. Neben der Bezeichnung „Stadt“ werden in Niedersachsen noch die Bezeichnungen „Bergstadt“ (Stand: 1.8.1977 = 5 Gemeinden), „Flecken“ (Stand: 1.8.1977 = 52 Gemeinden) und „Bad“ (Stand: 1.8.1977 = 16 Gemeinden, dazu 7 Wohnplätze) verwendet. Die Bezeichnung „Bad“ wurde zum Namensbestandteil erklärt und vor den eigentlichen Namen gesetzt („Bad Pyrmont“ und nicht „Pyrmont, Bad“). Die anderen Zusätze werden im vorliegenden Verzeichnis, durch Komma getrennt, hinter den Namen gestellt.

Außer den genannten Gemeindearten unterscheidet die Niedersächsische Gemeindeordnung im Bereich der kreisange-

hörigen Gemeinden noch Samtgemeinden, Mitgliedsgemeinden von Samtgemeinden und gemeindefreie Gebiete. Samtgemeinden sind freiwillige Zusammenschlüsse von Gemeinden eines Landkreises zwecks Stärkung ihrer Verwaltungskraft. Sie erfüllen die Aufgaben des übertragenen Wirkungsbereiches der Mitgliedsgemeinden (z. B. Kassen- und Rechnungswesen, Standesamts- und Meldewesen) und einen Teil der Aufgaben des eigenen Wirkungsbereiches ihrer Mitgliedsgemeinden (z. B. Feuerschutz). Mitglieder der Samtgemeinden sind die Gemeinden und nicht die Einwohner. Die Samtgemeinden beruhen in Niedersachsen auf einer alten Tradition, die durch den § 71 NGO neu belebt worden ist. Heute zählen immerhin 743 Gemeinden zu Mitgliedsgemeinden von 142 Samtgemeinden.

Die gemeindefreien Gebiete sind Grundstücke, die nicht zu einer Gemeinde gehören (§ 16 NGO). In der Regel sind sie unbewohnt und bestehen aus großen Forsten. Die bewohnten gemeindefreien Gebiete (Stand: 1.8.1977 = 4) können vom Niedersächsischen Minister des Innern zu gemeindefreien Bezirken erklärt werden, wenn sie dauernd bewohnt sind und eine eigene Verwaltung hier zweckmäßig ist. Zur Zeit gibt es die gemeindefreien Bezirke Lohheide im Landkreis Celle und Osterheide im Landkreis Soltau-Fallingb. b.

Systematisches Verzeichnis der Gemeinden und Wohnplätze

Das systematische Verzeichnis der Gemeinden, gemeindefreien Gebiete und Wohnplätze gibt die Gliederung des Landes Niedersachsen über die Regierungsbezirke, Landkreise, Gemeinden bis hin zu seinen kleinsten Siedlungseinheiten mit eigenem Namen nach dem Gebietsstand vom 1.8.1977 (Regierungsbezirksgliederung vom 1.2.1978) wieder.

Die Gemeinden sind innerhalb ihres Landkreises alphabetisch geordnet. Gemeindefreie Gebiete sind am Ende eines Landkreises aufgeführt.

Gemeindeschlüsselnummer

In der ersten Spalte des systematischen Verzeichnisses steht die Gemeindeschlüsselnummer nach links ausgerückt.

Für alle Gemeinden des Bundesgebietes ist seit Jahren eine Gemeindeschlüsselnummer eingeführt. Die Gemeindeschlüsselnummer wird bei allen statistischen Erhebungen angewandt. Sie ändert sich auch dann nicht, wenn eine Gemeinde z. B. durch Namensänderung ihren Platz in der alphabetischen Reihenfolge wechselt. Die Wohnplätze haben keine besondere Schlüsselnummer.

Die Gemeindeschlüsselnummer ist achtestellig. Die ersten beiden Stellen kennzeichnen das Land. Niedersachsen hat die Schlüsselnummer 03. Diese beiden Stellen werden im Verzeichnis jedoch nicht angeführt.

Die dritte Stelle kennzeichnet den Regierungsbezirk. Die vierte und fünfte Stelle kennzeichnen den Landkreis oder die kreisfreie Stadt und die drei letzten Stellen die Gemeinden und die gemeindefreien Gebiete. Bei kreisfreien Städten stehen an diesen drei letzten Stellen drei Nullen (000).

Beispiel:

Die vollständige Schlüsselnummer der Gemeinde Helpsen im Landkreis Schaumburg lautet: (03) 257 013

03 = Land Niedersachsen (wird hier nicht ausgedruckt)

2 = Regierungsbezirk Hannover

57 = Landkreis Schaumburg

013 = Gemeinde Helpsen

Gemeindeteilnummer

Sofern in einer Gemeinde statistische Gemeindeteile abgegrenzt wurden, sind deren dreistellige Nummern in der ersten Spalte vor den Wohnplätzen ausgedruckt. Die Wohnplätze sind im systematischen Teil danach sortiert.

Bei der Numerierung wurde – soweit dies möglich war – mit dem Gemeindemittelpunkt (001) angefangen. Für räumlich getrennte Ortsteile wurden die weiteren Nummern – im Norden beginnend und im Uhrzeigersinn fortgehend (101 folgende) – rund um diesen Gemeindemittelpunkt vergeben.

Die Aufteilung der Gemeinden in Gemeindeteile wurde vorgenommen, um bei künftigen Großzählungen Ergebnisse für kleine Räume veröffentlichen zu können, deren Größe ungefähr der der ehemaligen Gemeinden entspricht. Gemeindeergebnisse für die bei der Gebietsreform entstandenen Großgemeinden bieten keine Möglichkeit mehr, zwischen den – strukturell oft sehr verschiedenen – Siedlungen einer politischen Gemeinde zu unterscheiden und die räumlichen Strukturunterschiede zu erkennen. Die statistischen Gemeindeteile entsprechen häufig ehemaligen Gemeinden mit etwa 1 000 bis 5 000 Einwohnern.

Sehr kleine ehemalige Gemeinden, an deren statistischem Nachweis nur geringes Interesse besteht, wurden zusammengefaßt. Städte dagegen, die schon vor der Gebietsreform mehr als 20 000 Einwohner hatten (gelegentlich auch weniger), wurden ebenso aufgeteilt wie die Oldenburger Großgemeinden und andere schon vor 1970 entstandene große Gemeinden. Die statistischen Gemeindeteile der kreisfreien (und ehemals kreisfreien) Städte entsprechen weitgehend den schon bei der Volkszählung 1970 verwendeten statistischen Bezirken.

Gemeinde – Wohnplatz

Die zweite Spalte enthält die Namen der Gemeinden, gemeindefreien Gebiete, Stadt- und Ortsteile und der abgesonderten Wohnplätze.

Unter den Namen der alphabetisch sortierten Gemeinden stehen um einen Buchstaben nach links versetzt die Namen der zugehörigen Wohnplätze sowie die Namen von Stadtteilen, die keine Wohnplätze im engeren Sinne sind.

Schlüsselnummer 1974 und 1964

In Spalte 3 ist die ab 1.3.1974 nach Abschluß der Gemeinde-reform gültige sechstellige Gemeindeschlüsselnummer eines jeden Wohnplatzes aufgeführt. Die vor diesem Zeitpunkt gültige Schlüsselnummer (ab 1.1.1964) ist aus Spalte 5 ersichtlich; diese Schlüsselnummer ist identisch mit der des Wohnplatzverzeichnis von 1964.

Damit ist der Wechsel der verwaltungsmäßigen Zugehörigkeit einer Gemeinde oder eines Wohnplatzes seit dem 1.1.1964 ersichtlich.

Die Namen der ehemaligen Regierungs-, Verwaltungsbezirke, Landkreise und Gemeinden, deren Schlüsselnummern in den Spalten 3 und 5 ausgewiesen sind, konnten aus Platzgründen hier nicht ausgedruckt werden; sie sind den Schlüsselverzeichnissen der Gemeinden, Stand: 1.1.1964 bzw. 1.3.1974, zu entnehmen.

Postleitzahl

Die vierte Spalte des systematischen Verzeichnisses enthält für jede Gemeinde und jeden Wohnplatz die Postleitzahl. Hierbei wurden die bis zum 1.8.1977 von der Deutschen Bundespost bekanntgegebenen Änderungen berücksichtigt.

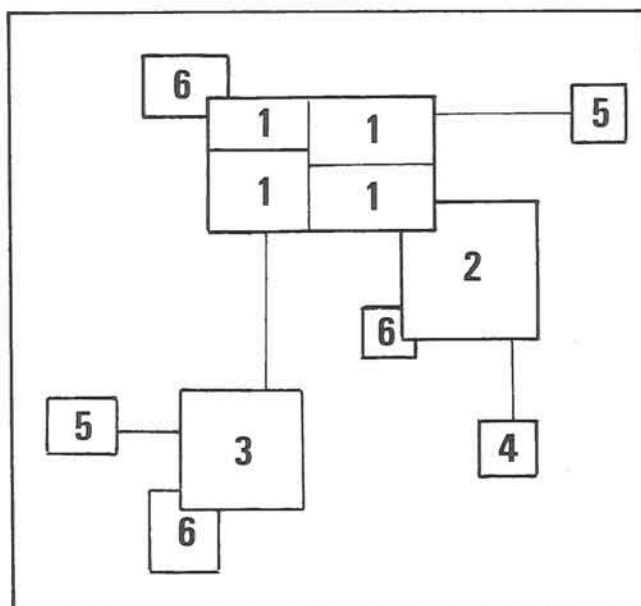
Wohnplatzkennziffer

Die Wohnplatzkennziffer in Spalte 6 ermöglicht es, festzustellen, wie sich der betreffende Wohnplatz von 1964 heute siedlungs- und verwaltungsmäßig darstellt.

Im einzelnen bedeuten die Kennziffern:

- 1 = Hauptwohnplatz oder Ortsteile eines Hauptwohnplatzes
- 2 = Hauptwohnplatz einer ehemaligen Gemeinde, der siedlungsmäßig mit dem Hauptwohnplatz der neuen Gemeinde zusammengewachsen ist
- 3 = wie 2, jedoch nicht zusammengewachsen
- 4 = Wohnplatz von 2
- 5 = Wohnplatz von 1 oder 3
- 6 = Ehemaliger Wohnplatz, der durch siedlungsmäßiges Zusammenwachsen zum Ortsteil eines Hauptwohnplatzes geworden ist
- 7 = Gemeinsamer Wohnplatz verschiedener Bauerschaften (betrifft nur die Landkreise des ehemaligen Verwaltungsbezirks Oldenburg)

Aus der nachstehenden Abbildung ist der systematische Zusammenhang ersichtlich:



1 bis 6 = Wohnplatzkennziffern

Beispiel 1:

Die Gemeinde Zorge (Schl.-Nr. 156 016, Sp. 1) besteht aus dem Hauptwohnplatz Zorge (Wohnplatzkennziffer: „1“ in Sp. 6) und vier siedlungsmäßig getrennten Wohnplätzen (Wpl.-Kennz. „5“ in Sp. 6).

Aus den Gemeindeschlüsselnummern ist ersichtlich, daß die Gemeinde mit ihren Wohnplätzen aus dem ehemaligen Verw.-Bez. 7 (Braunschweig, vgl. Sp. 5) im Zuge der Gemeinde-reform zum Reg.-Bez. 2 (Hildesheim, vgl. Sp. 3) gekommen ist.

Beispiel 2:

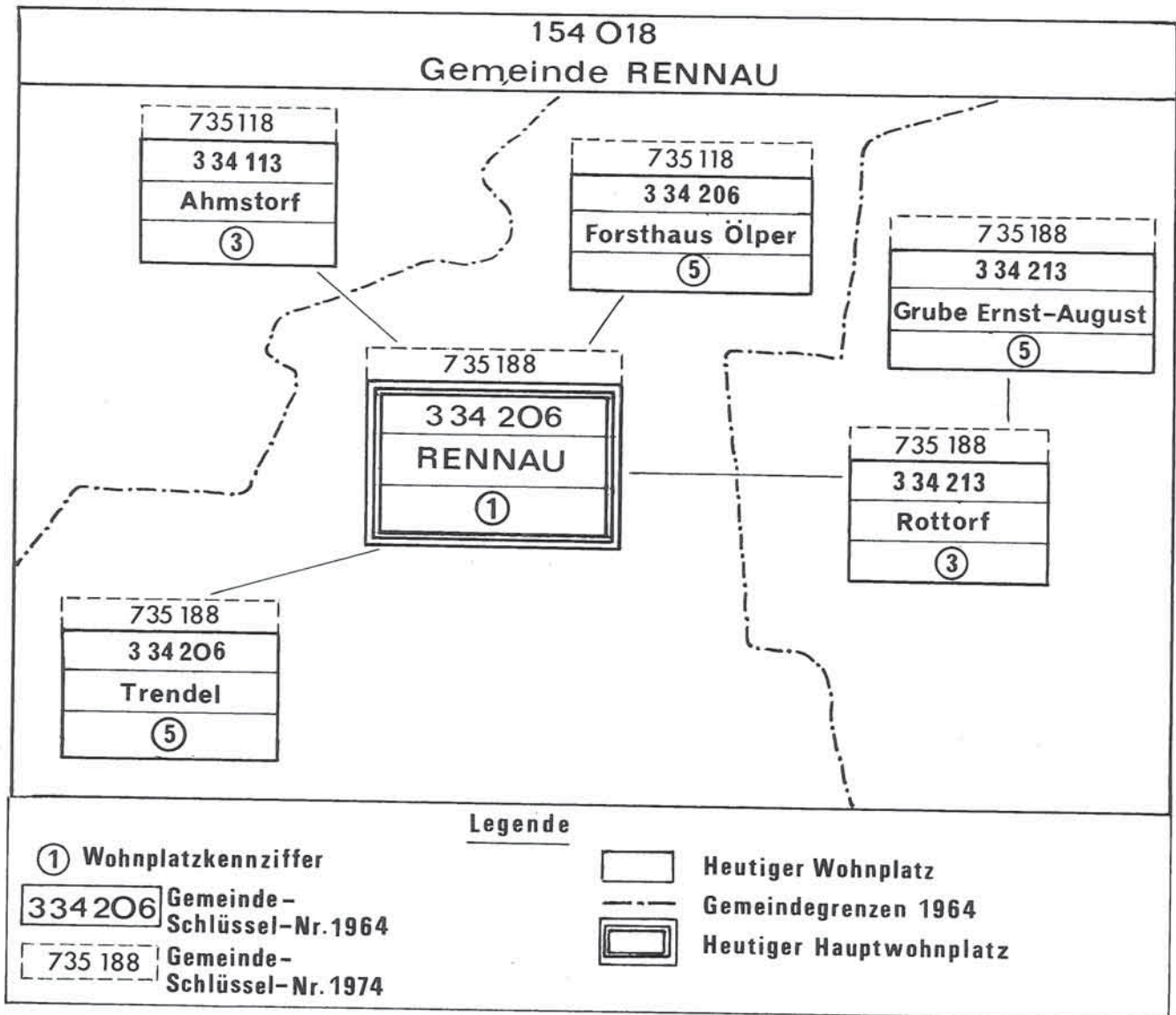
Die Gemeinde Rennau (Schl.-Nr. 154 018, Sp. 1) setzt sich aus dem Hauptwohnplatz Rennau (Wpl.-Kennz. „1“ in Sp. 6) und den Wohnplätzen Ahmstorf, Ölper, Trendel, Rottorf und Grube Ernst August zusammen.

Hierbei besagt die Wohnplatzkennziffer (Sp. 6): „3“ für Ahmstorf und Rottorf, daß diese früher Hauptwohnplätze selbständiger Gemeinden gewesen sind. Die entsprechenden Gemeindegrenzennummern in Sp. 3 und Sp. 5, 334 113

bzw. 735 188 und 334 213 bzw. 735 188 weisen auf einen Wechsel in einen anderen Regierungsbezirk zwischen 1964 und 1974 hin.

Gleiche Gemeindegrenzennummern in Sp. 5 (Schl.-Nr. 1964) mit unterschiedlichen Wohnplatzkennziffern in Sp. 6 weisen auf den siedlungs- und verwaltungsmäßigen Zusammenhang hin.

Die folgende Abbildung verdeutlicht für dieses Beispiel die Zusammenhänge der verwendeten Kennziffern und Schlüsselnummern.



Veränderungskennziffer

Die Veränderungskennziffer in Spalte 7 zeigt die Veränderung in der verwaltungsmäßigen Zuordnung und Benennung der Wohnplätze seit dem 1.1.1964 auf.

Im einzelnen bedeuten die Kennziffern:

- 1 = nach 1964 entstandener Wohnplatz
- 2 = durch Gebietsveränderung (seit 1.1.1964) in eine andere Gemeinde eingegliedert Wohnplatz
- 3 = Namensänderung
- 4 = Wohnplatz, der 1964 einer Bauerschaft angehörte, inzwischen aber mehreren Bauerschaften zugeordnet ist
- 5 = Zusammenschluß von Bauerschaften nach dem 1.1.1964
- 0 = Keine Veränderung nach 1 bis 5

Aus der Veränderungskennziffer in Verbindung mit den Gemeindegrenzennummern von 1964, 1974 und 1977 und der Wohnplatzkennziffer läßt sich die siedlungs- und verwaltungsmäßige Struktur einer Gemeinde leicht erkennen.

Beispiel:

Die Stadt Gifhorn mit der Gemeindegrenzennummer 151 009 weist Wohnplätze mit der Veränderungskennziffer „2“ und „3“ auf. Hierbei besagt die Veränderungskennziffer „2“ des Wohnplatzes „Isenbüttel-Gifhorn, Bahnhof“ und die Wohnplatzkennziffer „5“, daß es sich um einen Wohnplatz handelt, der zwischen 1964 und 1974 innerhalb des Gemeindegebietes der Gemeinde Isenbüttel mit der Gemeindegrenzennummer (1964) 334 172 lag und durch Grenzänderungen

nunmehr in das Gemeindegebiet der Stadt Gifhorn eingliedert ist.

Die Veränderungskennziffer „3“ des Wohnplatzes Ringelah besagt, daß dieser Wohnplatz im Wohnplatzverzeichnis von 1964 unter einem anderen Namen geführt wurde.

Alphabetisches Verzeichnis der Gemeinden und Wohnplätze

Aus dem alphabetischen Verzeichnis der Gemeinden, gemeindefreien Gebiete und Wohnplätze ist an der Schlüsselnummer unmittelbar zu erkennen,

1. ob es sich bei dem angeführten Namen um den eines Wohnplatzes, eines gemeindefreien Gebietes oder einer Gemeinde handelt,
2. zu welcher Gemeinde oder zu welchem gemeindefreien Gebiet und damit zu welchem Landkreis der Wohnplatz gehört.

Alle im systematischen Teil enthaltenen Namen sind hier in Spalte 1 alphabetisch aufgeführt. Die Namen der Gemeinden und gemeindefreien Gebiete, denen die Wohnplätze zuzuordnen sind, werden in Spalte 2 wiedergegeben. Ihre Kreiszugehörigkeit ist in Spalte 3 ausgewiesen.

Der Name des Regierungsbezirks, zu dem der Landkreis gehört, ist der Kreisübersicht auf Seite zu entnehmen.

Gemeindefreie Gebiete, einerlei ob bewohnt oder unbewohnt, sind wie eine Gemeinde behandelt. Sie sind durch die nachfolgenden, abgekürzten Bezeichnungen „gfr. Geb.“ oder „gfr. Bez.“ von einer Gemeinde zu unterscheiden.

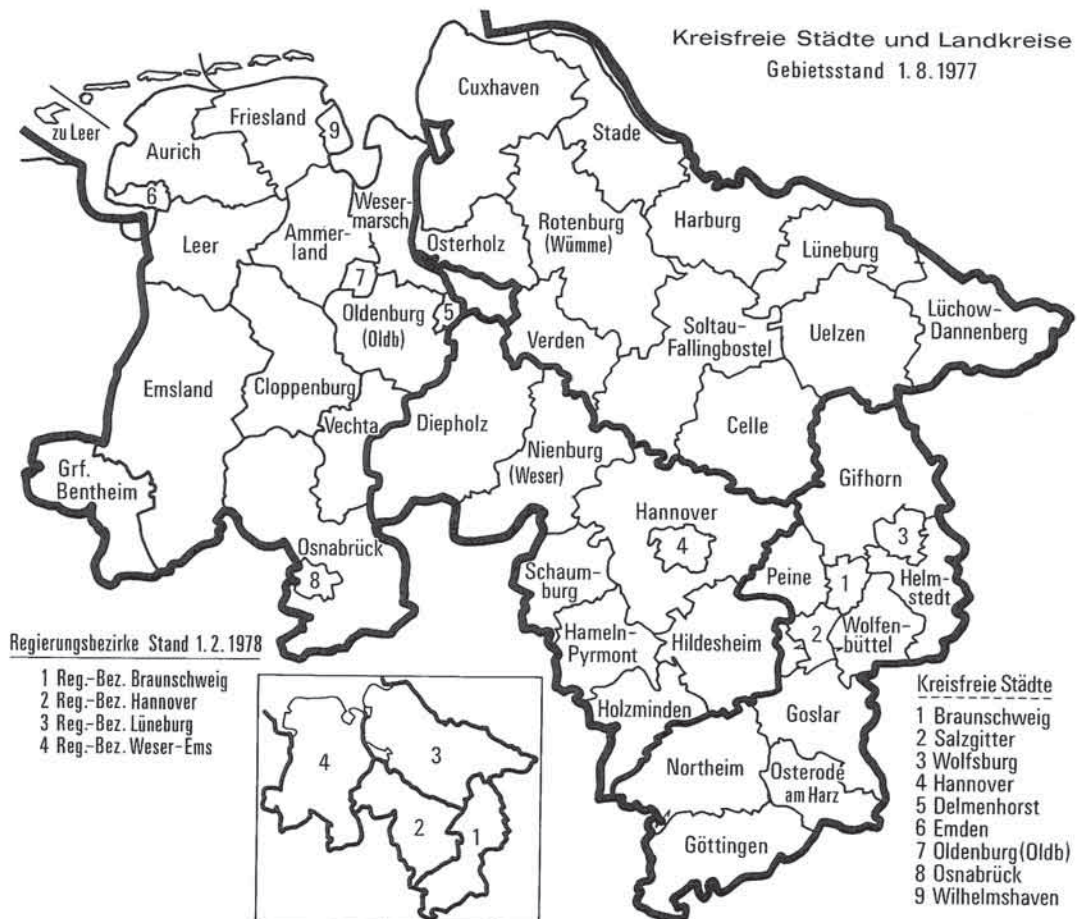
Namen, die aus mehr als einem Wort bestehen, sind sowohl in der normalen Schreibweise als auch in ihrer Umkehrung aufgeführt. Umkehrungen sind durch zwei Schrägstriche (//) kenntlich gemacht. So z. B. erscheint „Horster Grashaus“ auch unter „Grashaus//Horster“. Zusätze und Bezeichnungen werden jedoch nicht in der Umkehrung gebracht.

Topographische Bezeichnungen wie Bahnhof, Kolonie, Vorwerk usw. stehen hinter dem Wohnplatznamen.

Zahl der Bezirke, Kreise, Verwaltungseinheiten, Gemeinden und gemeindefreien Gebiete in Niedersachsen 1961–1978

Zahl der	Gebietsstand									
	6. 6. 1961	27. 5. 1970	30. 6. 1972	1. 7. 1972	1. 1. 1973	1. 3. 1974	31. 7. 1977	1. 8. 1977	31. 1. 1978	1. 2. 1978
	Volkszählungsstichtag		vor Gemeindefreform	Gemeindefreform			vor Kreisreform	Kreisreform	vor Bezirksreform	Bezirksreform
Bezirke	8	8	8	8	8	8	8	8	8	4
Kreisfreien Städte	16	15	15	14	12	10	10	9	9	9
Landkreise	60	60	60	55	53	48	48	37	37	37
Verwaltungseinheiten	4 130 ³⁾	2 902	2 416	1 948	1 511	427	427	427	427	427
dav.: Einheitsgemeinden	4 100 ³⁾	2 652	2 130	1 743	1 298	282	283	283	283	283
Samtgemeinden	27 ³⁾	247	283	202	210	143	142	142	142	142
Gemeindefreie Bezirke	3	3	3	3	3	2 ⁴⁾	2	2	2	2
Gemeinden ²⁾	4 256	4 072	3 973	2 981	2 559	1 027	1 026	1 026	1 026	1 026
dav.: Einheitsgemeinden	4 100 ³⁾	2 652	2 130	1 743	1 298	282	283	283	283	283
Mitgliedsgemeinden von Samtgemeinden	156 ³⁾	1 420	1 843	1 238	1 261	746 ⁵⁾	743	743	743	743
Gemeindefreien Gebiete bzw. Bezirke	85	80	62	59	56	44	38	38	37	37
dav.: bewohnt	21	19	13	14	14	11	4	4	4	4
unbewohnt	64	61	49	45	42	33	34	34	33	33

1) Einschl. Nachträge. — 2) Einschl. krfr. Städte. — 3) Stand 31. 12. 61. — 4) Ohne gfr. Bez. Faßberg. — 5) Einschl. gfr. Bez. Faßberg.



**Kreisfreie Städte und Landkreise vor und nach der Neugliederung der Landkreise
(Kreisreform) am 1. 8. 1977**

Gebietsstand 31. 7. 1977						Gebietsstand 1. 8. 1977 ²⁾								
Schl.- Nr.	Kreisfreie Stadt Landkreis Reg.- oder Verw.-Bezirk Land	1) Ge- meinden	darunter		Land- kreise	Schl.- Nr.	Kreisfreie Stadt Landkreis Regierungsbezirk Land	1) Ge- meinden	darunter			Land- kreise		
			kreis- freie	selb- ständige					kreis- freie	große selbst.	selb- ständige			
													Städte	Gemeinden
1 12	Hannover, Stadt	1	1	—	—	1 01	Braunschweig, Stadt	1	1	—	—	—		
1 31	Grafschaft Diepholz	36	—	—	—	1	1 02	Salzgitter, Stadt	1	1	—	—	—	
1 32	Grafschaft Hoya	29	—	—	—	1	1 03	Wolfsburg, Stadt	1	1	—	—	—	
1 33	Grafschaft Schaumburg	14	—	—	—	1	1 51	Gifhorn	40	—	—	1	1	
1 34	Hameln-Pyrmont	7	—	2	—	1	1 52	Göttingen	29	—	—	1	1	
1 35	Hannover	20	—	—	—	1	1 53	Goslar	15	—	1	—	1	
1 37	Nienburg (Weser)	26	—	1	—	1	1 54	Helmstedt	26	—	—	1	1	
1 38	Schaumburg-Lippe	25	—	—	—	1	1 55	Northeim	12	—	—	2	1	
1	Reg.-Bez. Hannover	158	1	3	—	7	1 56	Osterode am Harz	16	—	—	—	1	
2 31	Alfeld (Leine)	28	—	—	—	1	1 57	Peine	8	—	—	1	1	
2 34	Göttingen	29	—	1	—	1	1 58	Wolfenbüttel	37	—	—	1	1	
2 35	Hildesheim	12	—	1	—	1	1	Reg.-Bez. Braunschweig	186	3	1	7	8	
2 36	Holzminden	32	—	1	—	1	2 01	Hannover, Stadt	1	1	—	—	—	
2 38	Northeim	9	—	2	—	1	2 51	Diepholz	47	—	—	—	1	
2 39	Osterode am Harz	17	—	—	—	1	2 52	Hameln-Pyrmont	8	—	1	1	1	
2	Reg.-Bez. Hildesheim	127	—	5	—	6	2 53	Hannover	20	—	—	—	1	
3 13	Wolfsburg, Stadt	1	1	—	—	—	2 54	Hildesheim	35	—	1	—	1	
3 32	Celle	24	—	1	—	1	2 55	Holzminden	37	—	—	1	1	
3 33	Fallingb.ostel	17	—	—	—	1	2 56	Nienburg (Weser)	36	—	—	1	1	
3 34	Gifhorn	40	—	—	—	1	2 57	Schaumburg	38	—	—	—	1	
3 35	Harburg	42	—	—	—	1	2	Reg.-Bez. Hannover	222	1	2	3	7	
3 36	Lüchow-Dannenberg	27	—	—	—	1	3 51	Celle	24	—	1	—	1	
3 37	Lüneburg	42	—	1	—	1	3 52	Cuxhaven	58	—	1	—	1	
3 38	Soltau	6	—	—	—	1	3 53	Harburg	42	—	—	1	1	
3 39	Uelzen	29	—	1	—	1	3 54	Lüchow-Dannenberg	27	—	—	—	1	
3	Reg.-Bez. Lüneburg	228	1	3	—	8	3 55	Lüneburg	42	—	1	—	1	
4 11	Cuxhaven, Stadt	1	1	—	—	—	3 56	Osterholz	11	—	—	—	1	
4 31	Bremervörde	36	—	—	—	1	3 57	Rotenburg (Wümme)	57	—	—	—	1	
4 32	Land Hadeln	23	—	—	—	1	3 58	Soltau-Fallingb.ostel	23	—	—	—	1	
4 33	Osterholz	11	—	—	—	1	3 59	Stade	40	—	—	2	1	
4 34	Rotenburg (Wümme)	21	—	—	—	1	3 60	Uelzen	29	—	—	1	1	
4 35	Stade	40	—	2	—	1	3 61	Verden	12	—	—	1	1	
4 36	Verden	12	—	1	—	1	3	Reg.-Bez. Lüneburg	365	—	3	5	11	
4 37	Wesermünde	34	—	—	—	1	4 01	Delmenhorst, Stadt	1	1	—	—	—	
4	Reg.-Bez. Stade	178	1	3	—	7	4 02	Emden, Stadt	1	1	—	—	—	
5 11	Osnabrück, Stadt	1	1	—	—	—	4 03	Oldenburg (Oldb.), Stadt	1	1	—	—	—	
5 31	Aschendorf-Hümmling	35	—	—	—	1	4 04	Osnabrück, Stadt	1	1	—	—	—	
5 33	Grafschaft Bentheim	25	—	1	—	1	4 05	Wilhelmshaven, Stadt	1	1	—	—	—	
5 34	Lingen	18	—	1	—	1	4 51	Ammerland	9	—	—	—	1	
5 36	Meppen	8	—	—	—	1	4 52	Aurich	26	—	—	2	1	
5 37	Osnabrück	33	—	—	—	1	4 53	Cloppenburg	13	—	—	—	1	
5	Reg.-Bez. Osnabrück	120	1	2	—	5	4 54	Emsland	60	—	1	—	1	
6 11	Emden, Stadt	1	1	—	—	—	4 55	Friesland	24	—	—	—	1	
6 31	Aurich (Ostfriesland)	5	—	—	—	1	4 56	Grafschaft Bentheim	26	—	—	1	1	
6 32	Leer	23	—	1	—	1	4 57	Leer	23	—	—	1	1	
6 33	Norden	21	—	1	—	1	4 58	Oldenburg (Oldenburg)	15	—	—	—	1	
6 34	Wittmund	19	—	—	—	1	4 59	Osnabrück	33	—	—	2	1	
6	Reg.-Bez. Aurich	69	1	2	—	4	4 60	Vechta	10	—	—	—	1	
7 11	Braunschweig, Stadt	1	1	—	—	—	4 61	Wesermarsch	9	—	—	1	1	
7 13	Salzgitter, Stadt	1	1	—	—	—	4	Reg.-Bez. Weser-Ems	253	5	1	7	11	
7 33	Gandersheim	7	—	—	—	1		Niedersachsen	1 026	9	7	22	37	
7 34	Goslar	10	—	1	—	1								
7 35	Helmstedt	26	—	1	—	1								
7 36	Wolfenbüttel	37	—	1	—	1								
7 37	Peine	8	—	1	—	1								
7	Verw.-Bez. Braunschweig	90	2	4	—	5								
8 11	Delmenhorst, Stadt	1	1	—	—	—								
8 12	Oldenburg (Oldb.), Stadt	1	1	—	—	—								
8 13	Wilhelmshaven, Stadt	1	1	—	—	—								
8 31	Ammerland	6	—	—	—	1								
8 32	Cloppenburg	13	—	—	—	1								
8 33	Friesland	8	—	—	—	1								
8 34	Oldenburg (Oldenburg)	7	—	—	—	1								
8 35	Vechta	10	—	—	—	1								
8 36	Wesermarsch	9	—	1	—	1								
8	Verw.-Bez. Oldenburg	56	3	1	—	6								
Niedersachsen		1 026	10	23	—	48								

1) Ohne gfr. Gebiete/Bezirke. — 2) Bezirksgliederung Stand 1. 2. 1978.

Zusammensetzung der am 1. 8. 1977 neugegliederten Landkreise

Gebietsstand 1. 8. 1977		Gebietsstand 31. 7. 1977		Gebietsstand 1. 8. 1977		Gebietsstand 31. 7. 1977	
Schl.-Nr.	Kreis Bezirk ¹⁾	Schl.-Nr.	Kreis Schl.-Nr. Gemeinde	Schl.-Nr.	Kreis Bezirk ¹⁾	Schl.-Nr.	Kreis Schl.-Nr. Gemeinde
03 1 01 Braunschweig, Stadt 1 02 Salzgitter, Stadt 1 03 Wolfsburg, Stadt 1 51 Gifhorn 1 52 Göttingen 1 53 Goslar 1 54 Helmstedt 1 55 Northeim 1 56 Osterode am Harz 1 57 Peine 1 58 Wolfenbüttel		03 7 11 Braunschweig, Stadt 7 13 Salzgitter, Stadt 3 13 Wolfsburg, Stadt 3 34 Gifhorn 2 34 Göttingen 7 34 Goslar 7 33 Gandersheim ohne: 7 33 133 Bad Gandersheim, Stadt 154 Kreiensen 7 35 Helmstedt 2 38 Northeim und: 7 33 133 Bad Gandersheim, Stadt 154 Kreiensen 2 39 126 Kalefeld 2 39 Osterode am Harz ohne: 2 39 126 Kalefeld 7 37 Peine 7 36 Wolfenbüttel		03 3 51 Celle 3 52 Cuxhaven 3 53 Harburg 3 54 Lüchow-Dannenberg 3 55 Lüneburg 3 56 Osterholz 3 57 Rotenburg (Wümme) 3 58 Soltau-Fallingb.ostel 3 59 Stade 3 60 Uelzen 3 61 Verden 3 Reg.-Bez. Lüneburg 4 0 ¹ Delmenhorst, Stadt 4 02 Emden, Stadt 4 03 Oldenburg (Oldenburg), Stadt 4 04 Osnabrück, Stadt 4 05 Wilhelmshaven, Stadt 4 51 Ammerland 4 52 Aurich 4 53 Cloppenburg 4 54 Emsland 4 55 Friesland 4 56 Grafschaft Bentheim 4 57 Leer 4 58 Oldenburg (Oldenburg) 4 59 Osnabrück 4 60 Vechta 4 61 Wesermarsch 4 Reg.-Bez. Weser-Ems 03 Niedersachsen		03 3 32 Celle 4 11 Cuxhaven, Stadt 4 32 Land Hadeln 4 37 Wesermünde 3 35 Harburg 3 36 Lüchow-Dannenberg 3 37 Lüneburg 4 33 Osterholz 4 34 Rotenburg (Wümme) 4 31 Bremervörde 3 38 Soltau 3 33 Fallingb.ostel 4 35 Stade 3 39 Uelzen 4 36 Verden 8 11 Delmenhorst, Stadt 6 11 Emden, Stadt 8 12 Oldenburg (Oldenburg), Stadt 5 11 Osnabrück, Stadt 8 13 Wilhelmshaven, Stadt 8 31 Ammerland und: 8 33 111 Bockhorn 123 Varel, Stadt 127 Zetel 6 31 Aurich (Ostfriesland) 6 33 Norden 8 32 Cloppenburg 5 31 Aschendorf-Hümmling 5 34 Lingen ohne: 5 34 171 Wietmarschen 5 36 Meppen 8 33 Friesland ohne: 8 33 111 Bockhorn 123 Varel, Stadt 127 Zetel 6 34 Wittmund 5 33 Grafschaft Bentheim und: 5 34 171 Wietmarschen 6 32 Leer 8 34 Oldenburg (Oldenburg) und: 1 32 119 Beckeln 128 Colnrade 131 Düsen 144 Groß Ippener 151 Harpstedt, Flecken 169 Kirchseele 192 Prinzhöfte 221 Winkelsett 5 37 Osnabrück 8 35 Vechta 8 36 Wesermarsch	
1 Reg.-Bez. Braunschweig 2 01 Hannover, Stadt 2 51 Diepholz 2 52 Hameln-Pyrmont 2 53 Hannover 2 54 Hildesheim 2 55 Holzminden 2 56 Nienburg (Weser) 2 57 Schaumburg		1 12 Hannover, Stadt 1 31 Grafschaft Diepholz und: 1 32 116 Asendorf 118 Bassum, Stadt 124 Bruchhausen-Vilsen, Flecken 133 Engeln 179 Martfeld 201 Schwarme 223 Stuhr 208 Süstedt 209 Syke, Stadt 210 Twistringen, Stadt 224 Weyhe 1 34 Hameln-Pyrmont und: 1 33 140 Hess. Oldendorf, Stadt 1 35 Hannover 2 35 Hildesheim 2 31 Alfeld (Leine) ohne: 2 31 187 Coppengrave 124 Duingen, Flecken 149 Hoyershausen 158 Marienhagen 190 Weenzen 2 36 Holzminden und: 2 31 187 Coppengrave 124 Duingen, Flecken 149 Hoyershausen 158 Marienhagen 190 Weenzen 1 37 Nienburg (Weser) und: 1 32 125 Bücken, Flecken 136 Eystrup 139 Gandesbergen 148 Hämelhausen 152 Hassel 159 Hilgermissen 165 Hoya, Stadt 166 Hoyerhagen 202 Schweringen 215 Warpe 1 33 Grafschaft Schaumburg ohne: 1 33 140 Hess. Oldendorf, Stadt 1 38 Schaumburg-Lippe					
2 Reg.-Bez. Hannover							

¹⁾ Regierungsbezirksgliederung Stand 1. 2. 1978.

Gemeinden mit besonderer Rechtsstellung

Schl.- Nr.	Gemeinde	Rechtsstellung		Bemerkungen
		1. 8. 1977	31. 7. 1977	
1 01 000	Braunschweig, Stadt	kreisfreie Stadt	kreisfreie Stadt	
1 02 000	Salzgitter, Stadt	"	"	
1 03 000	Wolfsburg, Stadt	"	"	
2 01 000	Hannover, Stadt	"	"	
4 01 000	Delmenhorst, Stadt	"	"	
4 02 000	Emden, Stadt	"	"	
4 03 000	Oldenburg (Oldenburg), Stadt	"	"	
4 04 000	Osnabrück, Stadt	"	"	
4 05 000	Wilhelmshaven, Stadt	"	"	
1 52 012	Göttingen, Stadt	Sonderstatus ¹⁾	Sonderstatus ¹⁾	bis 3. 7. 1964 kreisfreie Stadt
1 53 005	Goslar, Stadt	große selbständige Stadt	selbständige Stadt	bis 30. 6. 1972 kreisfreie Stadt
2 52 006	Hamel, Stadt	"	"	bis 31. 12. 1972 kreisfreie Stadt
2 54 021	Hildesheim, Stadt	"	"	bis 28. 2. 1974 kreisfreie Stadt
3 51 006	Celle, Stadt	"	"	bis 31. 12. 1972 kreisfreie Stadt
3 52 011	Cuxhaven, Stadt	"	kreisfreie Stadt	
3 55 022	Lüneburg, Stadt	"	selbständige Stadt	bis 28. 2. 1974 kreisfreie Stadt
4 54 032	Lingen (Ems), Stadt	"	"	
1 51 009	Gifhorn, Stadt	selbständige Gemeinde	—	
1 52 016	Münden, Stadt	"	selbständige Stadt	
1 54 010	Helmstedt, Stadt	"	"	
1 55 004	Einbeck, Stadt	"	"	
1 55 011	Northeim, Stadt	"	"	
1 57 006	Peine, Stadt	"	"	
1 58 037	Wolfenbüttel, Stadt	"	"	
2 52 003	Bad Pyrmont, Stadt	"	"	
2 55 023	Holzminden, Stadt	"	"	
2 56 022	Nienburg (Weser), Stadt	"	"	
3 53 031	Seevetal	"	—	
3 59 010	Buxtehude, Stadt	"	selbständige Stadt	
3 59 038	Stade, Stadt	"	"	
3 60 025	Uelzen, Stadt	"	"	
3 61 012	Verden (Aller), Stadt	"	"	
4 52 001	Aurich, Stadt	"	—	
4 52 019	Norden, Stadt	"	selbständige Stadt	
4 56 015	Nordhorn, Stadt	"	"	
4 57 013	Leer (Ostfriesland), Stadt	"	—	
4 59 019	Georgsmarienhütte, Stadt	"	—	
4 59 024	Melle, Stadt	"	—	
4 61 007	Nordenham, Stadt	"	selbständige Stadt	

¹⁾ Aufgrund des Göttingengesetzes vom 1. 7. 1964 (Nds. GVBl. S. 134)

Kreisfreie Städte und Landkreise in Niedersachsen

Schl.- Nr.	Kreisfreie Stadt Landkreis Regierungsbezirk Land	Fläche in km ²	Wohnbe- völkerung am 30. 6. 77	Ein- wohner je km ²	Gemeinden			Gemeindefreie Gebiete			Stat. Ge- meinde- teile	Bauer - schaf- ten	Wohn- plätze
					ins- ges.	darunter		ins- ges.	darunter				
						große selb- stän- dige Städte	selb- ständige Ge- meinden		be- wohn- te Gfr. Geb.	Gfr. Be- zirke			
101	Braunschweig, Stadt	191,99	266 020	1 385,6	1	—	—	—	—	—	74	—	59
102	Salzgitter, Stadt	223,85	115 672	516,7	1	—	—	—	—	—	63	—	39
103	Wolfsburg, Stadt	203,56	127 085	624,3	1	—	—	—	—	—	42	—	46
151	Gifhorn	1 554,69	119 125	76,6	40	—	1	1	—	—	54	—	285
152	Göttingen	1 116,74	256 076	229,3	29	—	1	—	—	—	157	—	322
153	Goslar	964,94	175 101	181,5	15	1	—	11	1	—	62	—	269
154	Helmstedt	673,14	101 219	150,4	26	—	1	6	—	—	30	—	189
155	Northeim	1 265,95	154 380	121,9	12	—	2	1	—	—	102	—	352
156	Osterode am Harz	636,81	93 472	146,8	16	—	—	1	—	—	22	—	128
157	Peine	539,73	118 624	219,8	8	—	1	—	—	—	74	—	156
158	Wolfenbüttel	721,94	117 974	163,4	37	—	1	3	—	—	57	—	186
1	Reg.-Bez. Braunschweig ¹⁾	8 093,34	1 644 748	203,2	186	1	7	23	1	—	737	—	2 031
201	Hannover, Stadt	203,96	543 976	2 667,1	1	—	—	—	—	—	104	—	8
251	Diepholz	1 986,01	181 891	91,6	47	—	—	—	—	—	78	—	711
252	Hameln-Pyrmont	795,79	162 019	203,6	8	1	1	—	—	—	86	—	303
253	Hannover, Ldkr.	2 084,62	533 558	255,9	20	—	—	—	—	—	198	—	532
254	Hildesheim	1 145,44	281 754	246,0	35	1	—	—	—	—	115	—	345
255	Holzminde	751,94	91 659	121,9	37	—	1	8	—	—	33	—	188
256	Nienburg (Weser)	1 397,96	115 641	82,7	36	—	1	—	—	—	62	—	428
257	Schaumburg	675,55	152 086	225,1	38	—	—	—	—	—	58	—	309
2	Reg.-Bez. Hannover ¹⁾	9 041,27	2 062 584	228,1	222	2	3	8	—	—	734	—	2 824
351	Celle	1 543,83	164 179	106,3	24	1	—	—	—	1	60	—	292
352	Cuxhaven	2 129,52	192 028	90,2	58	1	—	—	—	—	62	—	750
353	Harburg	1 244,05	176 066	141,5	42	—	1	—	—	—	70	—	303
354	Lüchow-Dannenberg	1 218,67	49 137	40,3	27	—	—	2	—	—	38	—	410
355	Lüneburg	1 069,69	129 338	120,9	42	1	—	—	—	—	33	—	241
356	Osterholz	651,11	91 598	140,7	11	—	—	—	—	—	32	—	257
357	Rotenburg (Wümme)	2 069,53	135 404	65,4	57	—	—	—	—	—	61	—	521
358	Soltau-Fallingbostel	1 872,89	127 282	68,0	23	—	—	—	—	1	58	—	406
359	Stade	1 304,78	157 643	120,8	40	—	2	1	—	—	53	—	425
360	Uelzen	1 447,63	96 616	66,7	29	—	1	—	—	—	52	—	348
361	Verden	787,65	106 326	135,0	12	—	1	—	—	—	50	—	309
3	Reg.-Bez. Lüneburg ¹⁾	15 339,35	1 425 617	92,9	365	3	5	5	—	2	569	—	4 262
401	Delmenhorst, Stadt	62,33	71 643	1 149,4	1	—	—	—	—	—	43	—	24
402	Emden, Stadt	111,71	53 291	477,0	1	—	—	—	—	—	5	—	25
403	Oldenburg (Oldb), Stadt	102,74	134 790	1 312,0	1	—	—	—	—	—	55	—	1
404	Osnabrück, Stadt	119,79	159 963	1 335,4	1	—	—	—	—	—	118	—	26
405	Wilhelmshaven, Stadt	104,08	101 806	978,2	1	—	—	—	—	—	61	—	22
451	Ammerland	999,45	129 846	129,9	9	—	—	—	—	—	53	166	343
452	Aurich	1 278,08	165 445	129,4	26	—	2	1	1	—	85	—	664
453	Cloppenburg	1 416,88	108 223	76,4	13	—	—	—	—	—	64	175	326
454	Emsland	2 859,97	237 024	82,9	60	1	—	—	—	—	88	—	616
455	Friesland	991,26	106 594	107,5	24	—	—	—	—	—	54	62	814
456	Grafschaft Bentheim	999,73	115 776	115,8	26	—	1	—	—	—	25	—	171
457	Leer	1 085,22	141 983	130,8	23	—	1	1	—	—	60	—	373
458	Oldenbg (Oldb), Ldkr.	1 062,82	93 368	87,8	15	—	—	—	—	—	41	135	491
459	Osnabrück, Ldkr.	2 121,14	282 556	133,2	33	—	2	—	—	—	160	—	836
460	Vechta	812,10	96 322	118,6	10	—	—	—	—	—	44	130	242
461	Wesermarsch	821,58	94 018	114,4	9	—	1	—	—	—	40	202	614
4	Reg.-Bez. Weser-Ems ¹⁾	14 948,88	2 092 648	140,0	253	1	7	2	1	—	996	870	5 588
	Niedersachsen	47 422,84	7 225 597	152,4	1 026	7	22	38	2	2	3 036	870	14 705

1) Regierungsgliederng Stand 1. 2. 1978.

**Systematisches Verzeichnis
der Gemeinden und Wohnplätze**

1 Regierungsbezirk Braunschweig

01 Kreisfreie Stadt Braunschweig

SCHL.NR. GEM.TEIL	GEMEINDE WOHNPLATZ	SCHL.NR. 1974	POST- LEIT- ZAHL	SCHL.NR. 1964	WPL.- KENN- ZIFFER	AEND.- KENN- ZIFFER
1	2	3	4	5	6	7
101 000	BRAUNSCHWEIG, STADT	711 000	3300	711 000	1	0
001	BRAUNSCHWEIG-STADTMITTE	711 000	3300	711 000	5	0
008	POLIZEISPORTPLATZ, WIRTSCHAUS	711 000	3300	711 000	1	0
018	GLIESMARODE	711 000	3300	711 000	5	C
019	RIDDAGSHAUSEN	711 000	3300	711 000	5	3
024	EHMALIGES WASSERWERK RUENINGEN	711 000	3300	711 000	5	0
025	BRAUNSCHWEIG-GARTENSTADT	711 000	3300	711 000	1	0
026	BRAUNSCHWEIG-WESTSTADT	711 000	3300	711 000	5	0
028	RAFFTURM, WIRTSCHAUS	711 000	3300	711 000	1	0
029	LEHNDOERF	711 000	3300	711 000	6	C
029	ALT LEHNDOERF	711 000	3300	711 000	6	0
030	LEHNDOERF, SIEDLUNG	711 000	3300	711 000	5	0
031	V.PAWELSCHE HOLZ, WIRTSCHAUS	711 000	3300	711 000	5	0
031	WALDHAUS OELPER, WIRTSCHAUS	711 000	3300	711 000	5	0
032	KANZLERFELD, SIEDLUNG	711 000	3300	711 000	5	0
033	FORSCHUNGSANSTALT F. LANDWIRTSCHAFT	711 000	3300	711 000	5	0
033	PHYSIKALISCH-TECHNISCHE BUNDESANSTALT	711 000	3300	711 000	5	0
034	VOELKENRODE	711 000	3300	732 174	3	C
035	WATENBUETTEL	711 000	3300	732 178	3	0
035	ASSEBURG	711 000	3300	732 178	5	C
035	STEINHOF, RIESELGUT	711 000	3300	732 178	5	0
036	OELPER	711 000	3300	711 000	1	C
038	VELTENHOF	711 000	3300	711 000	5	0
039	HAFEN BRAUNSCHWEIG	711 000	3300	711 000	5	0
041	LINCOLNSIEDLUNG	711 000	3300	711 000	1	0
041	RUEHME	711 000	3300	711 000	1	0
042	VORWERKSIEDLUNG	711 000	3300	711 000	5	0
043	HAUPTSCHULGARTEN	711 000	3300	711 000	5	C
044	SCHUNTERSIEDLUNG	711 000	3300	711 000	5	0
045	KRALENRIEDE, SIEDLUNG	711 000	3300	711 000	3	0
046	BTENRODE	711 000	3300	732 118	3	0
047	QUERUMER FORST	711 000	3300	711 000	5	3
047	INSTITUT F. BAUSTOFFKUNDE U. MATERIALPRUEFUNG	711 000	3300	732 511	5	2
048	QUERUM	711 000	3300	711 000	1	0
050	FISCHERHAUS	711 000	3300	711 000	5	C
050	GRUENER JAEGER, WIRTSCHAUS	711 000	3300	711 000	5	0
050	JAEGERHOF, FORSTVERWALTUNG	711 000	3300	711 000	5	1
050	WALDRESTAURANT AM NATURSCHUTZGEBIET	711 000	3300	711 000	5	3
050	WALDSCHAENKE, WIRTSCHAUS	711 000	3300	711 000	5	3
050	SCHAEFERSRUH	711 000	3300	732 162	5	0
052	LINDENBERG, SIEDLUNG	711 000	3300	711 000	5	0
053	BRAUNSCHWEIG-SUEDSTADT	711 000	3300	711 000	1	0
055	MELVERODE	711 000	3300	711 000	1	0
056	BROITZEM	711 000	3300	732 121	3	0
057	GEITELDE	711 000	3300	736 136	3	C
058	STIDDEN	711 000	3300	736 184	3	0
059	TIMMERLAH	711 000	3300	732 169	3	0
060	LAMME	711 000	3300	732 150	3	0
061	WENDEN	711 000	3300	732 182	3	0
062	HARXBUEITTEL	711 000	3300	334 166	3	C
062	FRICKENMUEHLE	711 000	3300	334 166	5	0
063	THUNE	711 000	3300	732 168	3	C
064	FLUGHAFEN BRAUNSCHWEIG	711 000	3300	711 000	5	C
064	WAGGUM	711 000	3300	732 176	3	0
064	WAGGUMER WEGHAUS, WIRTSCHAUS	711 000	3300	732 176	5	C
064	D.VERS.-U.FORSCH.-ANST.F.LUFT-U.RAUMFAHRT	711 000	3300	732 511	5	2
065	BEVENRODE	711 000	3300	732 117	3	0
066	HONDELAGE	711 000	3300	732 142	3	0
066	SYDIKUM	711 000	3300	732 142	5	0
067	DIBBESDOERF	711 000	3300	732 126	3	0
068	VOLKMARODE	711 000	3300	732 175	3	0
069	SCHAPEN	711 000	3300	732 162	3	0
070	RAUTHEIM	711 000	3300	732 159	3	C
071	MASCHERODE	711 000	3300	732 154	3	C
071	JAEGERSRUH	711 000	3300	732 154	5	0
072	STOECKHEIM	711 000	3300	732 148	3	0
073	LEIFERDE	711 000	3300	736 163	3	0
073	FRIEDRICHSHOEHE, WIRTSCHAUS	711 000	3300	736 163	5	C
073	THIEDEBACH	711 000	3300	736 163	5	0
074	RUENINGEN	711 000	3300	732 160	3	0

1 Regierungsbezirk Braunschweig

02 Kreisfreie Stadt Salzgitter

SCHL.NR. GEM.TEIL	GEMEINDE WOHNPLATZ	SCHL.NR. 1974	PCST- LEIT- ZAHL	SCHL.NR. 1964	WPL.- KENN- ZIFFER	AEND.- KENN- ZIFFER
1	2	3	4	5	6	7
102 000	SALZGITTER,STADT					
010	SALZGITTER-BAD	713 000	3320	713 000	1	0
010	HAUS HARBECK	713 000	3320	713 000	5	0
011	BISMARCKTURM	713 000	3320	713 000	5	0
016	SCHACHT GALBERG	713 000	3320	713 000	5	0
026	SALZGITTER-BARUM	713 000	3321	713 000	1	0
026	WESTERKAMP	713 000	3321	713 000	5	0
027	SALZGITTER-BEDDINGEN	713 000	3321	713 000	1	0
027	AM HAFEN	713 000	3321	713 000	5	0
027	SCHIRPHOF	713 000	3321	713 000	5	0
028	SALZGITTER-BEINUM	713 000	3320	713 000	1	0
029	SALZGITTER-BLECKENSTEDT	713 000	3321	713 000	1	0
030	SALZGITTER-BRUCHMACHTERSEN	713 000	3320	713 000	1	0
030	SUKOPSMUEHLE	713 000	3320	713 000	5	0
031	SALZGITTER-CALBECHT	713 000	3320	713 000	1	0
031	SCHACHT HANNOVERSCHE TREUE 2	713 000	3320	713 000	5	0
032	SALZGITTER-DRUETTE	713 000	3320	713 000	1	0
033	SALZGITTER-ENGELNSTEDT	713 000	3320	713 000	1	0
034	SALZGITTER-ENGERODE	713 000	3320	713 000	1	0
034	AM WALDE	713 000	3320	713 000	5	0
035	SALZGITTER-FLACHSTOECKHEIM	713 000	3321	713 000	1	0
035	FRIEDRICHSDA	713 000	3321	713 000	5	0
036	SALZGITTER-GEHARDSHAGEN	713 000	3320	713 000	1	0
037	AM NEUEN FRIEDHOF	713 000	3320	713 000	5	0
039	BARTELSZECHE	713 000	3320	713 000	5	0
039	FOERSTERHAUS	713 000	3320	713 000	5	0
039	SCHACHT HAVERLAHWIESE 2	713 000	3320	713 000	5	0
043	SALZGITTER-GITTER	713 000	3320	713 000	1	0
043	BAHNWAERTER 22	713 000	3320	713 000	5	0
043	BAHNWAERTER 42	713 000	3320	713 000	5	0
043	SCHAEFERSTUHL	713 000	3320	713 000	5	0
044	SALZGITTER-GROSS MAHNER	713 000	3320	713 000	1	0
044	KOTE MUEHLE	713 000	3320	713 000	5	0
044	ZUCKERFABRIK SALZGITTER-GROSS MAHNER	713 000	3320	713 000	5	0
045	SALZGITTER-HALLENDORF	713 000	3320	713 000	1	0
045	HILLENHOLZ	713 000	3320	713 000	5	0
045	WESTERNWIESE	713 000	3320	713 000	5	0
046	SALZGITTER-HEERTE	713 000	3320	713 000	1	0
047	SALZGITTER-HOHENRODE	713 000	3320	713 000	1	0
047	BAHNWAERTER 25	713 000	3320	713 000	5	0
048	SALZGITTER-IMMENDORF	713 000	3320	713 000	1	0
050	SALZGITTER-LEBENSTEDT	713 000	3320	713 000	1	0
070	SALZGITTER-LESSE	713 000	3321	713 000	1	0
071	SALZGITTER-LICHTENBERG	713 000	3320	713 000	1	0
071	ALTENHAGEN	713 000	3320	713 000	5	0
071	BURGBERG	713 000	3320	713 000	5	0
071	NEUER HOF	713 000	3320	713 000	5	1
072	SALZGITTER-LOBMACHTERSEN	713 000	3321	713 000	1	0
073	SALZGITTER-OHLENDORF	713 000	3321	713 000	1	0
073	NIENRODE	713 000	3321	713 000	5	0
073	PUMPHUEHLE	713 000	3321	713 000	5	0
073	UMSPANNWERK SALZGITTER-OHLENDORF	713 000	3321	713 000	5	0
074	SALZGITTER-OSTERLINDE	713 000	3321	713 000	1	0
075	SALZGITTER-REPPNER	713 000	3321	713 000	1	0
075	AM KIEHWINKEL	713 000	3321	713 000	5	0
076	SALZGITTER-RINGELHEIM	713 000	3320	713 000	1	0
076	BAHNWAERTER 20	713 000	3320	713 000	5	0
076	UMSPANNWERK SALZGITTER-RINGELHEIM	713 000	3320	713 000	5	0
077	SALZGITTER-SALDER	713 000	3320	713 000	1	0
077	HASSELBERG	713 000	3320	713 000	5	0
078	SALZGITTER-THIEDE	713 000	3320	713 000	1	0
081	LINDENBERG	713 000	3320	713 000	5	0
082	AM MUEHLENBERG	713 000	3320	713 000	5	1
082	HUEHEWEG	713 000	3320	713 000	5	0
085	SALZGITTER-WATENSTEDT	713 000	3320	713 000	1	0
090	SALZGITTER-SAUNINGEN	713 000	3321	736 176	3	0
091	SALZGITTER-UEFINGEN	713 000	3321	736 186	3	0
091	SCHLEUSE	713 000	3321	736 186	5	1

1 Regierungsbezirk Braunschweig

03 Kreisfreie Stadt Wolfsburg

SCHL.NR. GEM.TEIL	GEMEINDE WOHNPLATZ	SCHL.NR.	PCST-	SCHL.NR.	WPL.-	AEND.-
		1974	LEIT- ZAHL	1964	KENN- ZIFFER	KENN- ZIFFER
1	2	3	4	5	6	7

103 000	WOLFSBURG,STADT					
001	ALMKE	313 000	3180	334 118	3	0
001	MUEHLENBERG	313 000	3180	334 118	5	0
003	ALT WOLFSBURG	313 000	3180	313 000	1	0
005	BARNSTORF	313 000	3180	334 122	3	0
005	WALDHOF	313 000	3180	334 122	5	0
005	WALDHOF,FORSTHAUS	313 000	3180	334 122	5	0
007	BRACKSTEDT	313 000	3180	735 119	3	0
007	BRACKSTEDTER MUEHLE	313 000	3180	735 119	5	0
009	DEYMERODE	313 000	3180	313 000	1	1
011	EHMEN	313 000	3180	334 144	3	0
011	EHMEN,BAHNHOF	313 000	3180	334 144	5	0
011	SCHACHT II	313 000	3180	334 144	5	0
011	ZIEGEL EI	313 000	3180	334 144	5	1
013	EICHELKAMP	313 000	3180	313 000	1	0
015	FALLER SLEBEN	313 000	3180	334 152	2	0
015	ILKERBRUCH	313 000	3180	334 152	4	0
015	SCHWIMMBAD	313 000	3180	334 152	4	1
015	STELLFELDE,FORSTHAUS	313 000	3180	334 152	4	0
015	ZUCKERFABRIK	313 000	3180	334 152	5	1
017	HAGEBERG	313 000	3180	313 000	1	0
019	HATTORF	313 000	3180	334 167	3	0
021	HEHLINGEN	313 000	3180	334 168	3	0
023	HEILIGENDORF	313 000	3180	334 169	3	0
023	KLEYBERG	313 000	3180	334 169	5	0
023	SCHWINKERMUEHLE	313 000	3180	334 169	5	0
025	HELLWINKEL	313 000	3180	313 000	1	0
027	HESSLINGEN	313 000	3180	313 000	1	0
029	HOHENSTEIN	313 000	3180	313 000	1	0
031	KAESTORF	313 000	3180	735 139	3	0
031	MUEHLENBERG	313 000	3180	735 139	5	3
031	WALDHAUS	313 000	3180	735 139	5	3
033	KLIEVERSBERG	313 000	3180	313 000	1	0
035	KOEHLERBERG	313 000	3180	313 000	1	0
037	KREUZHEIDE	313 000	3180	313 000	1	1
037	KAESTORFER GEBIET	313 000	3180	313 000	6	1
039	LAAGBERG	313 000	3180	313 000	1	0
041	MOERSE	313 000	3180	334 191	3	0
043	NEINDORF	313 000	3180	334 193	3	0
045	NEUHAUS	313 000	3180	735 149	3	0
045	SANDKRUG	313 000	3180	735 149	5	3
047	NORDSTEIMKE	313 000	3180	735 150	3	0
047	WASSERWERK WOLFSBURG	313 000	3180	735 150	5	0
049	RABENBERG	313 000	3180	313 000	1	0
051	REISLINGEN	313 000	3180	735 157	3	0
053	ROTHENFELDE	313 000	3180	313 000	1	0
055	SANDKAMP	313 000	3180	334 214	3	0
055	SPORTZENTRUM	313 000	3180	334 214	5	1
057	SCHILLERTEICH	313 000	3180	313 000	1	0
059	STADTMITTE	313 000	3180	313 000	1	0
059	BETRIEBSWASSERWERKE VOLKSWAGENWERK AG	313 000	3180	313 000	5	1
061	STEIMKERBERG	313 000	3180	313 000	1	0
063	SUELFELD	313 000	3180	334 225	3	0
063	JAGDHAUS	313 000	3180	334 225	5	1
065	TEICHBREITE	313 000	3180	313 000	1	0
067	TIERGARTENBREITE	313 000	3180	313 000	1	0
069	VELSTOVE	313 000	3180	735 176	3	0
071	VORSFELDE	313 000	3180	735 178	2	0
071	EHMALIGE ZIEGELEI	313 000	3180	735 178	4	0
071	HUEHNERFARM	313 000	3180	735 178	4	0
073	WARMENAU	313 000	3180	735 181	3	0
075	WENDSCHOTT	313 000	3180	735 183	3	0
077	WESTHAGEN	313 000	3180	313 000	1	1
079	WOHLTBERG	313 000	3180	313 000	1	0
091	AUSLAENDERUNTERKUNFT OEBISFELDER STR.	313 000	3180	313 000	5	1
093	AUSLAENDERUNTERKUNFT BERLINER BRUECKE	313 000	3180	313 000	5	1

1 Regierungsbezirk Braunschweig

51 Landkreis Gifhorn

SCHL.NR. GEM.TEIL	GEMEINDE WOHNPLATZ	SCHL.NR. 1974	POST- LEIT- ZAHL	SCHL.NR. 1964	WPL.- KENN- ZIFFER	AEKD.- KENN- ZIFFER
1	2	3	4	5	6	7
151 001	ADENBUETTEL					
000	ADENBUETTEL	334 112	3171	334 112	1	0
000	HESTERN	334 112	3171	334 112	5	0
000	MUFHLE	334 112	3171	334 112	5	0
000	WARXBUETTEL	334 112	3301	334 112	5	0
000	HESEBERG	334 112	3171	334 141	5	2
000	SCHACHT	334 112	3301	334 141	5	2
000	ROLFSBUETTEL	334 112	3171	334 212	3	0
000	HACKELN	334 112	3171	334 212	5	1
151 002	BARWEDEL					
000	BARWEDEL	334 123	3181	334 123	1	0
000	BAD BIRKENHOF	334 123	3181	334 123	5	1
000	HINTERM SCHAFFSTALL	334 123	3181	334 123	5	0
000	VOGELMUEHLE	334 123	3181	334 123	5	0
000	ZOLLHAUSSIEDLUNG	334 123	3181	334 123	5	1
151 003	BERGFELD					
000	BERGFELD	334 261	3181	735 116	1	0
151 004	BOKENS DORF					
000	BOKENS DORF	334 132	3171	334 132	1	0
151 005	BRÖME					
001	BRÖME	334 134	3121	334 134	1	0
101	ALTENDORF	334 134	3121	334 119	3	0
101	BENITZ	334 134	3121	334 126	3	0
101	GOEDCHENMUEHLE	334 134	3121	334 126	5	0
101	WISWEDEL	334 134	3121	334 253	3	0
102	ZICHER IE	334 134	3121	334 259	3	0
102	ZIEGEL BERG	334 134	3121	334 259	5	0
151 006	CALBERLAH					
001	ALLERBUETTEL	334 135	3171	334 116	3	0
001	CALBERLAH	334 135	3171	334 135	1	0
001	EHEM. ZIEGELEI	334 135	3171	334 135	5	0
101	ALLENBUETTEL	334 135	3171	334 115	3	0
101	BRUNSBUEITTEL	334 135	3171	334 115	5	0
101	EDESBUETTEL	334 135	3171	334 143	3	0
101	JELPKE	334 135	3171	334 173	3	0
101	WETTMERSHAGEN	334 135	3171	334 248	3	0
151 007	DEDELSTORF					
001	ALLERSEHL	334 140	3122	334 117	3	0
001	DEDELSTORF	334 140	3122	334 140	1	0
001	GRUSSEK KAIN	334 140	3122	334 140	5	0
001	PEPKE	334 140	3122	334 207	3	0
001	SCHULE	334 140	3122	334 207	5	0
001	WEDDER SEHL	334 140	3122	334 240	3	0
001	BIRKENHOF	334 140	3122	334 240	5	0
101	LANGWEDEL	334 140	3122	334 182	3	0
101	LINGWEDEL	334 140	3122	334 184	3	0
101	QERREL	334 140	3122	334 197	3	0
101	HAESSELMUEHLE	334 140	3122	334 197	5	0
151 008	EHRA-LESSIEN					
000	EHRA	334 145	3181	334 145	1	0
000	AM PLATZ 1545	334 145	3181	334 145	5	0
000	EHEM. ZOLLHAUS	334 145	3181	334 145	5	0
000	EHRHAER HOLZ	334 145	3181	334 145	5	0
000	KIEBITZMUEHLE	334 145	3181	334 145	5	0
000	LESSIEN	334 145	3181	334 145	5	0
151 009	GIFHORN,STADT					
001	GIFHORN	334 156	3170	334 156	1	0
001	BRÜMER STRASSE	334 156	3170	334 156	5	0
001	HAUS TEMME	334 156	3170	334 156	5	0
001	HEIDEESE, KLRRHALS	334 156	3170	334 156	5	0
001	WÄLKE	334 156	3170	334 156	5	0
001	ISENBUETTEL-GIFHORN,BAHNHOF	334 156	3170	334 172	5	2
101	KAESTORF	334 156	3171	334 175	3	0
101	ANNENHOF	334 156	3171	334 175	5	0
101	PINGELAH	334 156	3171	334 175	5	3
102	GAMSEN	334 156	3171	334 154	3	0
102	MARIE LUISENHOF	334 156	3171	334 154	5	0
103	IN DEN VIER STERNEN	334 156	3171	334 183	5	2
103	WINKELER STRASSE, SIEDLUNG	334 156	3171	334 210	5	2
103	HEIDE	334 156	3171	334 233	5	2
103	WINKEL	334 156	3171	334 252	3	0
104	NEUOKEL	334 156	3171	334 194	3	0

1 Regierungsbezirk Braunschweig

51 Landkreis Gifhorn

SCHL.NR. GEM.TEIL	GEMEINDE WOHNPLATZ	SCHL.NR. 1974	PGST- LEIT- ZAHL	SCHL.NR. 1964	WPL.- KENN- ZIFFER	EAEND.- KENN- ZIFFER
1	2	3	4	5	6	7
104	AN DER ALLER	334 156	3171	334 194	5	3
104	HEIDEESEE, PAVILLON	334 156	3171	334 194	5	0
105	WILSCHE	334 156	3171	334 251	3	0
151 010	GROSS OESINGEN					
000	GRUSS OESINGEN	334 161	3121	334 161	1	0
000	KLEIN OESINGEN	334 161	3121	334 161	5	0
000	MUEHLENWEG	334 161	3121	334 161	5	0
000	STEINKAMP	334 161	3121	334 161	5	0
000	TEICHGUT, SIEDLUNG	334 161	3121	334 161	5	0
000	WICHELNFÖRTH	334 161	3121	334 161	5	0
000	WIKLOH	334 161	3121	334 161	5	1
000	MAHRENHOLZ	334 161	3121	334 187	3	0
000	GROSS OESINGEN-MAHRENHOLZ, KLEINBAHNHOF	334 161	3121	334 187	5	0
000	KANDSMOOR	334 161	3121	334 187	5	0
000	ZAHRENFOLZ	334 161	3121	334 257	3	0
000	SCHMARLOH	334 161	3121	334 257	5	0
000	TEXAS	334 161	3121	334 257	5	0
151 011	HANKENSBUETTTEL					
001	HANKENSBUETTTEL	334 165	3122	334 165	1	0
001	ISENHAGEN	334 165	3122	334 165	5	0
101	ALT ISENHAGEN	334 165	3122	334 120	3	0
101	EMMEN	334 165	3122	334 147	3	0
151 012	HILLERSE					
000	HILLERSE	334 170	3171	334 170	1	0
000	AM BOHRTURM	334 170	3171	334 170	5	0
000	BAECKERSBURG	334 170	3171	334 170	5	1
000	ROETHLINGSHEIDE	334 170	3171	334 170	5	0
000	VOLKSE	334 170	3171	334 232	3	0
151 013	ISENBUETTTEL					
000	ISENBUETTTEL	334 172	3172	334 172	1	0
000	FÖRSTERKAMP	334 172	3172	334 172	5	0
000	ISENBUETTTEL, DOKF, BAHNHOF	334 172	3172	334 172	5	0
151 014	JEMBKE					
000	JEMBKE	334 174	3181	334 174	1	0
000	PUMPSTATION	334 174	3181	334 174	5	1
151 015	LEIFERDE					
000	DALLDORF	334 183	3175	334 137	3	0
000	LEIFERDE	334 183	3175	334 183	1	0
000	FAHLE HEIDE	334 183	3175	334 183	5	0
000	LEIFERDE, BAHNHOF	334 183	3175	334 183	5	0
151 016	MEINE					
001	MEINE	334 189	3174	334 189	1	0
101	GRAVENHORST	334 189	3171	334 159	3	0
101	OHNHORST	334 189	3171	334 198	3	0
101	WEDDELHEINE	334 189	3171	334 241	3	0
101	WEDESBUETTTEL	334 189	3171	334 242	3	0
101	MARTINSBUETTTEL	334 189	3171	334 242	5	0
102	ABBESBUETTTEL	334 189	3171	334 111	3	0
102	BUGG	334 189	3171	334 111	5	0
102	GRASSEL	334 189	3171	334 158	3	0
103	BECHTSBUETTTEL	334 189	3301	334 124	3	0
103	MEINHOLZ, ORTSTEIL	334 189	3301	334 124	6	0
151 017	MEINEKEN					
001	MEINERSEN	334 190	3176	334 190	1	0
101	BOECKELSE	334 190	3171	334 129	3	0
101	SIEDERSDAMM	334 190	3171	334 129	5	0
101	HOEFEN	334 190	3171	334 171	3	0
101	HARDESSE, GUT	334 190	3171	334 171	5	0
101	WARMSE	334 190	3171	334 171	5	0
101	PAESE	334 190	3171	334 201	3	0
101	HUENENBERG	334 190	3171	334 201	5	0
102	AHNSEN	334 190	3171	334 114	3	0
102	AHNSEN, MUEHLE	334 190	3171	334 114	5	0
102	GAJENBERG	334 190	3171	334 114	5	0
103	SEERSHAUSEN	334 190	3171	334 218	3	0
103	BAHNHOFSSIEDLUNG	334 190	3171	334 218	5	0
104	OHOF	334 190	3171	240 150	3	0
151 018	MUEDEN (ALLER)					
001	HAHNENHORN	334 192	3101	332 207	3	0
001	DIECKHORST	334 192	3173	334 142	2	0
001	GERSTENBUETTTEL	334 192	3173	334 142	4	0
001	MUEDEN (ALLER)	334 192	3173	334 192	1	0

1 Regierungsbezirk Braunschweig

51 Landkreis Gifhorn

SCHL.NR. GEM.TEIL	GEMEINDE WOHNPLATZ	SCHL.NR. 1974	POST- LEIT- ZAHL	SCHL.NR. 1964	WPL.- KENN- ZIFFER	AEND.- KENN- ZIFFER
1	2	3	4	5	6	7
001	MUEDEN (ALLER) CST	334 192	3173	334 192	5	C
101	ETTENBUETTEL	334 192	3171	334 150	3	0
101	BOCKELBERGE	334 192	3171	334 150	5	0
101	BRENNECKENBRUECK LINKS DER ALLER	334 192	3171	334 150	5	0
101	GILDE	334 192	3171	334 150	5	0
102	FLETTMAR	334 192	3171	334 153	3	0
102	FLETTMAR,BAHNHOF	334 192	3171	334 153	5	C
102	IM FLAHN	334 192	3171	334 153	5	0
102	OSTERFELD	334 192	3171	334 153	5	0
102	SANDBERG	334 192	3171	334 153	5	0
151 019	OBERNHOLZ					
000	BOTTENDORF	334 265	3122	334 133	3	0
000	SCHWEIMKE	334 265	3122	334 217	3	0
000	BOTTENDORFER MUEHLE	334 265	3122	334 217	5	0
000	GOSEMUEHLE	334 265	3122	334 217	5	0
000	STEIMKE	334 265	3122	334 220	1	0
000	WENTORF	334 265	3122	334 243	3	0
000	WETTENDORF	334 265	3122	334 247	3	0
000	WIERSTOKF	334 265	3122	334 250	3	0
151 020	OSLOSS					
000	OSLOSS	334 200	3171	334 200	1	0
151 021	PARSAU					
000	CROYA	334 262	3181	334 136	3	0
000	KAISERWINKEL	334 262	3181	334 176	3	0
000	AHNEBECK	334 262	3181	735 111	3	0
000	PARSAU	334 262	3181	735 153	1	0
000	GIEBEL, FORSTHAUS	334 262	3181	735 153	5	0
000	HOF POLLE	334 262	3181	735 153	5	0
000	PARSAU, BAHNHOF	334 262	3181	735 153	5	0
151 022	RIBBESBUETTEL					
000	AUSBUETTEL	334 210	3171	334 121	3	0
000	HOF OFENNECKE	334 210	3171	334 121	5	0
000	SIEDLUNG	334 210	3171	334 121	5	0
000	RIBBESBUETTEL	334 210	3171	334 210	1	0
000	DRUFFELBECK	334 210	3171	334 210	5	0
000	VOLLBUETTEL	334 210	3171	334 233	3	0
000	HUNDESHOLZ, FORSTHAUS	334 210	3171	334 233	5	0
000	KLEIN VOLLBUETTEL	334 210	3171	334 233	5	0
000	WARMBUETTEL	334 210	3171	334 233	5	0
151 023	ROETGESBUETTEL					
000	ROETGESBUETTEL	334 211	3171	334 211	1	0
000	SANDKAMP	334 211	3171	334 211	5	0
000	VOSSHEIDE	334 211	3171	334 211	5	1
151 024	RUEHEN					
001	RUEHEN	334 263	3181	735 162	1	0
001	HOF UEHLECKE	334 263	3181	735 162	5	C
001	RUEHEN, LAGER	334 263	3181	735 162	5	0
101	BRECHTORF	334 263	3181	735 120	3	0
101	HOF FAESCHE	334 263	3181	735 120	5	0
101	WIPPERMUEHLE	334 263	3181	735 120	5	0
101	EISCHOTT	334 263	3181	735 123	3	0
151 025	SASSENBURG					
001	WESTERBECK	334 266	3171	334 245	1	0
001	DAEMMSTOFFWERKE	334 266	3171	334 245	5	3
001	DRAGEN	334 266	3171	334 245	5	0
001	NEUHAUS	334 266	3171	334 245	5	0
101	GRUSSENDORF	334 266	3171	334 163	3	0
101	STUEDE	334 266	3171	334 223	3	0
101	CELLER LAGER	334 266	3171	334 223	5	0
101	CHARLOTTENHOF	334 266	3171	334 223	5	0
101	TORFFWERKE	334 266	3171	334 223	5	0
102	DANNENBUETTEL	334 266	3171	334 138	3	0
102	BEVERMUEHLE	334 266	3171	334 138	5	0
102	DAGEBRUECK	334 266	3171	334 138	5	0
103	TRIANGEL	334 266	3171	334 228	3	0
103	ARNOLDSHOF	334 266	3171	334 228	5	0
103	GROSSMOOR	334 266	3171	334 228	5	0
103	MATHILDENHOF	334 266	3171	334 228	5	0
104	NEUDORF-PLATENDORF	334 266	3171	334 195	3	0
151 026	SCHOENEWOERDE					
000	SCHOENEWOERDE	334 216	3121	334 216	1	0

SCHL.NR. GEM.TEIL	GEMEINDE WOHNPLATZ	SCHL.NR. 1974	POST- LEIT- ZAHL	SCHL.NR. 1964	WPL.- KENN- ZIFFER	AEND.- KENN- ZIFFER
1	2	3	4	5	6	7
151 027	SCHWUELPER					
001	GROSS SCHWUELPER	334 267	3301	334 162	1	C
001	SANDKRUG	334 267	3301	334 162	5	0
101	LAGESBUETTEL	334 267	3301	334 181	3	0
102	WALLE	334 267	3301	334 238	3	0
103	KLEIN SCHWUELPER	334 267	3301	334 178	3	C
103	HUELPERODE	334 267	3301	334 178	5	0
103	ROTHEMUEHLE	334 267	3301	334 178	5	C
151 028	SPRAKENSEHL					
001	BLICKWEDEL	334 219	3101	334 128	3	C
001	MASEL	334 219	3101	334 188	3	C
001	SPRAKENSEHL	334 219	3101	334 219	1	0
001	BEHREN	334 219	3101	334 219	5	0
001	ZITTEL, FORSTHALS	334 219	3101	334 219	5	0
001	HAGEN BEI SPRAKENSEHL	334 219	3101	334 260	3	C
101	BOKEL	334 219	3121	334 131	3	0
101	EICHHOF	334 219	3121	334 131	5	0
101	GUENNE	334 219	3121	334 131	5	C
151 029	STEINHÖRST					
000	LUESCHE	334 221	3101	334 186	3	0
000	AUERMUEHLE	334 221	3101	334 186	5	C
000	FAEDERLOH	334 221	3101	334 205	3	C
000	STEINHÖRST	334 221	3101	334 221	1	C
000	AM METZINGER WEG, SIEDLUNG	334 221	3101	334 221	5	C
000	IM REINHÖRN, SIEDLUNG	334 221	3101	334 221	5	0
151 030	TAPPENBECK					
000	TAPPENBECK	334 226	3181	334 226	1	0
151 031	TIDDISCHE					
000	HOITLINGEN	334 264	3181	735 136	3	C
000	MUEHLE	334 264	3181	735 136	5	0
000	TIDDISCHE	334 264	3181	735 173	1	0
000	HOF ACKERMANN	334 264	3181	735 173	5	0
151 032	TUELAU					
000	TUELAU	334 229	3121	334 229	1	3
000	HÖLZMUEHLE	334 229	3121	334 229	5	0
000	TUELAU-FAHRENHÖRST, BAHNHOF	334 229	3121	334 229	5	0
000	VOITZE	334 229	3121	334 231	3	0
151 033	UMMERN					
000	POLLHÖFEN	334 268	3101	332 179	3	0
000	FALKENBERG	334 268	3101	332 179	5	0
000	KIEBITZMOOR	334 268	3101	332 179	5	0
000	UMMERN	334 268	3101	332 191	1	C
151 034	VORDORF					
001	VORDORF	334 234	3171	334 234	1	0
101	EICKHÖRST	334 234	3171	334 146	3	0
101	RETHEN	334 234	3171	334 208	3	C
101	ACKERN	334 234	3171	334 208	5	0
101	ALGESBUETTEL	334 234	3171	334 208	5	0
101	HESTERN	334 234	3171	334 208	5	0
151 035	WAGENHÖFF					
000	WAGENHÖFF	334 236	3171	334 236	1	0
000	ZUR KRUEMME	334 236	3171	334 236	5	0
151 036	WAHRENHOLZ					
000	BETZHOHN	334 237	3126	334 127	2	C
000	TEICHGUT, SIEDLUNG	334 237	3126	334 127	4	0
000	WAHRENHOLZ	334 237	3126	334 237	1	0
000	TEICHGUT, SIEDLUNG	334 237	3126	334 237	5	0
000	WEISSENBERGE	334 237	3126	334 237	5	C
000	WEISSES MOOR, SIEDLUNG	334 237	3126	334 237	5	C
151 037	WASBUETTEL					
000	WASBUETTEL	334 239	3171	334 239	1	0
151 038	WESENDORF					
001	WESENDORF	334 244	3125	334 244	1	0
101	WESTERHOLZ	334 244	3125	334 246	3	0
101	HASENBERG	334 244	3125	334 246	5	0
101	HÖRST	334 244	3125	334 246	5	0
101	LERCHENBERG	334 244	3125	334 246	5	0

1 Regierungsbezirk Braunschweig

51 Landkreis Gifhorn

SCHL.NR. GEM.TEIL	GEMEINDE WOHNPLATZ	SCHL.NR. 1974	FCST- LEIT- ZAHL	SCHL.NR. 1964	WPL.- KENN- ZIFFER	LAEND.- KENN- ZIFFER
1	2	3	4	5	6	7
151 039	WEYHALSEN					
000	WEYHAUSEN	334 249	3171	334 249	1	0
151 040	WITTINGEN, STAOT					
001	WITTINGEN	334 254	3120	334 254	1	0
001	ASCHHURST	334 254	3120	334 254	5	0
101	GANNERWINKEL	334 254	3120	334 155	3	0
101	LUEBEN	334 254	3120	334 185	3	0
101	KUMSTORF	334 254	3120	334 185	5	0
101	STOECKEN	334 254	3120	334 222	3	0
101	STOECKEN, BAHNHOF	334 254	3120	334 222	5	0
102	ERPENSEN	334 254	3120	334 148	3	0
102	RADE	334 254	3120	334 203	3	0
103	HAGEN BEI KNESEBECK	334 254	3120	334 164	3	0
103	BAUMGARTENMUEHLE	334 254	3120	334 164	5	0
103	LUETJEMUEHLE	334 254	3120	334 164	5	0
103	STACKMANNSMUEHLE	334 254	3120	334 164	5	0
103	MAHNBURG	334 254	3120	334 164	6	0
103	KAKERBECK	334 254	3120	334 177	3	0
103	SUDERWITTINGEN	334 254	3120	334 224	3	0
103	ZIEGEL EI	334 254	3120	334 224	5	0
104	DHRDORF	334 254	3120	334 199	3	0
105	PLASTAU	334 254	3120	334 202	3	0
105	RADENBECK	334 254	3120	334 204	3	0
105	ZASENBECK	334 254	3120	334 258	3	0
106	BOITZENHAGEN	334 254	3120	334 130	3	0
106	SCHNEFLINGEN	334 254	3120	334 215	3	0
106	TESCHENDORF	334 254	3120	334 227	3	0
106	KUESTORF	334 254	3120	334 227	6	0
107	VORHOP	334 254	3120	334 235	3	0
107	MALLOH, FORSTHAUS	334 254	3120	334 235	5	0
107	TRANSVAAL	334 254	3120	334 235	5	0
108	EUTZEN	334 254	3120	334 151	3	0
108	KRUMMUEHLE	334 254	3120	334 164	5	0
108	KNESEBECK	334 254	3120	334 180	3	0
108	JOENSEBECK, FURSTGEHOEFT	334 254	3120	334 180	5	0
108	JUNKERNHOLZ	334 254	3120	334 180	5	1
108	WUNDERBUETTEL	334 254	3120	334 256	3	0
108	FRIEDRICHSMUEHLE	334 254	3120	334 256	5	0
109	DARRIGSDORF	334 254	3120	334 139	3	0
109	GLUESINGEN	334 254	3120	334 157	3	0
109	HAHNENBERG	334 254	3120	334 157	5	0
109	MANNHAGEN	334 254	3120	334 157	5	0
109	WOLLERSTORF	334 254	3120	334 255	3	0

151 501 GIEBEL, GFR.GEB.

SCHL.NR. GEM.TEIL	GEMEINDE WOHNPLATZ	SCHL.NR. 1974	PCST- LEIT- ZAHL	SCHL.NR. 1964	WPL.- KENN- ZIFFER	AEND.- KENN- ZIFFER
1	2	3	4	5	6	7
152 001	ADELEBSEN, FLECKEN					
001	ADELEBSEN	234 184	3404	238 111	1	0
001	ALTE KIRCHE REINSHAGEN	234 184	3404	238 111	5	0
001	BRAMBURG	234 184	3404	238 111	5	0
001	STEGEMUEHLE	234 184	3404	238 111	5	0
101	LOEDINGSEN	234 184	3404	238 156	3	0
102	ERBSSEN	234 184	3404	238 133	3	0
102	PAPPELHOF	234 184	3404	238 133	5	0
102	WIBBECKE	234 184	3404	238 188	3	0
103	BARTERODE	234 184	3404	238 115	3	0
103	AUSCHNIPPE, KARTOFFELVERARBEITUNGSFABRIK	234 184	3404	238 115	5	3
103	GREFENBURG	234 184	3404	238 115	5	0
103	MITTLEFELDE AUSCHNIPPENMUEHLE	234 184	3404	238 115	5	0
103	ÜBERE AUSCHNIPPENMUEHLE	234 184	3404	238 115	5	0
103	UNTERE AUSCHNIPPENMUEHLE	234 184	3404	238 115	5	0
104	EBERHAUSEN	234 184	3404	238 128	3	0
104	HOF HENNE	234 184	3404	238 128	5	0
104	LANDHAUS HEIDELBERG	234 184	3404	238 128	5	0
104	PAPIERMUEHLE	234 184	3404	238 128	5	0
104	GUENTERSEN	234 184	3404	238 142	3	0
152 002	BILSHAUSEN					
000	BILSHAUSEN	234 185	3411	232 112	1	0
152 003	BODENSEE					
000	BODENSEE	234 186	3429	232 113	1	0
152 004	BOVENDEN, FLECKEN					
001	BOVENDEN	234 118	3406	234 118	1	0
101	EDDIGEHAUSEN	234 118	3406	234 126	3	0
101	LETZTEN HELLER	234 118	3406	234 126	5	0
101	MARIASPRING	234 118	3406	234 126	5	0
101	PAUSCHENWASSER	234 118	3406	234 126	5	0
102	PEYERSHAUSEN	234 118	3406	234 170	3	0
102	RODETAL	234 118	3406	234 170	5	0
103	ÖBERBILTINGSHAUSEN	234 118	3406	234 163	3	0
103	SPANBECK	234 118	3406	234 177	3	0
103	VOGELANGSMUEHLE	234 118	3406	234 177	5	0
103	UNTERBILTINGSHAUSEN	234 118	3406	238 180	3	0
104	LENGELN	234 118	3406	234 154	3	0
104	WELLBRÜCKENKRUG	234 118	3406	234 154	5	0
105	EMMENHAUSEN	234 118	3406	234 129	3	0
105	HARSTE	234 118	3406	234 141	3	0
105	SCHLAGEMUEHLE	234 118	3406	234 141	5	0
152 005	BUEHREN					
000	BUEHREN	234 187	3511	237 115	1	0
152 006	DRANSFELD, STADT					
001	BOERDEL	234 188	3402	237 113	3	0
001	DRANSFELD	234 188	3402	237 119	1	0
001	AM STRANGE	234 188	3402	237 119	5	0
001	HÖHER HAGEN	234 188	3402	237 119	5	0
001	HOYA	234 188	3402	237 119	5	0
101	OSSENFELD	234 188	3402	237 139	3	0
101	VARMISSEN	234 188	3402	237 145	3	0
101	WEG-KRUG	234 188	3402	237 145	5	0
152 007	DUDERSTADT, STADT					
001	DUDERSTADT	234 189	3428	232 117	1	0
001	BIRKENHOF	234 189	3428	232 117	5	0
001	HENRIETTENHOF	234 189	3428	232 117	5	0
001	HERBIGSHAGEN	234 189	3428	232 117	5	0
001	IM LEESEN	234 189	3428	232 117	5	0
001	ÖBERHOF	234 189	3428	232 117	5	0
001	ÖBERMUEHLE	234 189	3428	232 117	5	0
001	KÖTHEWART, WIRTSCHAUS	234 189	3428	232 117	5	0
101	GERBLINGERODE	234 189	3428	232 120	3	0
102	IMMINGERODE	234 189	3428	232 124	3	0
103	TIFTLINGERODE	234 189	3428	232 137	3	0
104	NESSERODE	234 189	3428	232 129	3	0
104	NESSERODE WART, FORSTHAUS	234 189	3428	232 129	5	0
104	SCHENKE, AUSSIEDLERHOF	234 189	3428	232 129	5	3
105	WESTERODE	234 189	3428	232 139	3	0
105	ROSENTHALSMUEHLE	234 189	3428	232 139	5	0
106	ÖESINGERODE	234 189	3428	232 116	3	0
106	ESPLINGERODE	234 189	3428	232 118	3	0
106	WERXHAUSEN	234 189	3428	232 138	3	0
107	MINGERODE	234 189	3428	232 128	3	0
108	BREITENBERG	234 189	3428	232 114	3	0
108	HÜBENTAL, WIRTSCHAUS	234 189	3428	232 114	5	0
109	HILKERODE	234 189	3428	232 123	3	0

1 Regierungsbezirk Braunschweig

52 Landkreis Göttingen

SCHL.NR. GEN.TEIL	GEMEINDE WOHNPLATZ	SCHL.NR. 1974	POST- LEIT- ZAHL	SCHL.NR. 1964	WPL.- KENN- ZIFFER	AEND.- KENN- ZIFFER
1	2	3	4	5	6	7
110	BROCHTHAUSEN	234 189	3428	232 115	3	C
110	ELLERMUEHLE	234 189	3428	232 115	5	0
111	LANGENFAGEN	234 189	3428	232 126	3	0
112	FUHRBACH	234 189	3428	232 119	3	0
112	PATERHOF	234 189	3428	232 119	5	0
152 008	EBERGOETZEN					
001	EBERGOETZEN	234 125	3401	234 125	1	0
001	BOERGEMUEHLE	234 125	3401	234 125	5	0
001	MAKGAKETENPOF	234 125	3401	234 125	5	0
001	RADOLFSHAUSEN, FORSTAMT	234 125	3401	234 125	5	0
101	HOLZERODE	234 125	3401	234 145	3	C
101	HOELLE, ZIEGELI	234 125	3401	234 145	5	0
101	STRUTKRUG	234 125	3401	234 145	5	0
152 009	FKIEDLAND					
001	GROSS SCHNEEN	234 133	3403	234 140	1	0
101	NIEDERNJESA	234 133	3403	234 161	3	0
101	BAHNHAUS NR. 98	234 133	3403	234 161	5	0
101	BLAUBACHSCFENKE	234 133	3403	234 161	5	0
101	REINSHOF	234 133	3403	234 161	5	0
102	BALLENFAUSEN	234 133	3403	234 113	3	0
102	HASENWINDEL, FORSTHAUS	234 133	3403	234 113	5	0
102	STOCKHAUSEN	234 133	3403	234 178	3	C
103	LICHTENHAGEN	234 133	3403	234 155	3	C
103	LUDDLSHAUSEN	234 133	3403	234 156	3	0
103	REIFFENHAUSEN	234 133	3403	234 168	3	0
103	KLIPPMUEHLE	234 133	3403	234 168	5	0
104	NIEDERGANDERN	234 133	3403	234 160	3	0
104	BESENHAUSEN	234 133	3403	234 160	5	0
104	HELENMUEHLE	234 133	3403	234 160	5	0
104	HOTTENRODE	234 133	3403	234 160	5	0
104	PECKERSHAUSEN	234 133	3403	234 167	3	0
104	BAHNHAUS NR. 46	234 133	3403	234 167	5	C
105	FKIEDLAND	234 133	3403	234 133	3	C
105	ALTES BAHNWAERTERHAUS	234 133	3403	234 133	5	0
106	KLEIN SCHNEEN	234 133	3403	234 149	3	C
106	BAHNWAERTERHAUS	234 133	3403	234 149	5	C
107	DEIDERODE	234 133	3403	234 121	3	0
107	ELKERSHAUSEN	234 133	3403	234 127	3	0
107	MOLLENFELDE	234 133	3403	234 159	3	0
107	MOLLENFELDE, REVIERFOERSTEREI	234 133	3403	234 159	5	0
152 010	GIEBOLDEHAUSEN, FLECKEN					
000	GIEROLDEHAUSEN	234 190	3416	232 122	1	0
152 011	GLEICHEN					
001	REINHAUSEN	234 191	3401	234 169	1	C
001	BETTENRODE	234 191	3401	234 169	5	0
001	WALDSCHLOESSCHEN	234 191	3401	234 169	5	0
101	DIEMARDEN	234 191	3401	234 123	3	C
102	KLEIN LENGDEN	234 191	3401	234 148	3	C
102	BAHNHOF	234 191	3401	234 148	5	0
102	SPINNEREI	234 191	3401	234 148	5	0
102	STEINSMUEHLE	234 191	3401	234 148	5	0
103	GROSS LENGDEN	234 191	3401	234 139	3	0
104	BEIENPODE	234 191	3401	234 114	3	C
104	KERSTLINGERODE	234 191	3401	234 147	3	C
104	GARTETALSCHULE	234 191	3401	234 147	5	1
104	MUEHLE AM BACH	234 191	3401	234 147	5	C
104	KITTMARSHAUSEN	234 191	3401	234 171	3	0
104	WOELLMARSHAUSEN	234 191	3401	234 183	3	C
105	ETZENBORN	234 191	3429	234 131	3	0
105	MUEHLE	234 191	3429	234 131	5	0
105	WEISSENBORN	234 191	3401	234 182	3	0
105	CHARLOTTENBURG	234 191	3401	234 182	5	0
106	BENNIEHAUSEN	234 191	3401	234 115	3	0
106	EICHENKRUG	234 191	3401	234 115	5	1
106	HELLEBERG	234 191	3401	234 115	5	0
106	WATERLOO	234 191	3401	234 115	5	0
106	WITTMARSHOF	234 191	3401	234 115	5	0
106	GELLIEHAUSEN	234 191	3401	234 135	3	C
106	HAUS SCHNAKE	234 191	3401	234 139	5	2
106	NIEDECK	234 191	3401	234 139	5	2
107	SATTENHAUSEN	234 191	3401	234 174	3	0
107	HIMMIGERODE	234 191	3401	234 174	5	0
107	RIEKENRODE	234 191	3401	234 174	5	0
107	TOENJESMUEHLE	234 191	3401	234 174	5	0
108	BISCHHAUSEN	234 191	3401	234 116	3	0
109	BREMKE	234 191	3401	234 119	3	C
109	APPENRODE	234 191	3401	234 119	5	0
109	ELBICKERODE	234 191	3401	234 119	5	0
109	ESCHENBERG	234 191	3401	234 119	5	1
109	SENNICKERODE, GUT	234 191	3401	234 119	5	0
109	VOGELSAAG	234 191	3401	234 119	5	0
109	ISCHENRODE	234 191	3401	234 146	3	0

1 Regierungsbezirk Braunschweig

52 Landkreis Göttingen

SCHL.NR. GEM.TEIL	GEMEINDE WOHNPLATZ	SCHL.NR. 1974	PCST- LEIT- ZAHL	SCHL.NR. 1964	WPL.- KENN- ZIFFER	AEND.- KENN- ZIFFER
1	2	3	4	5	6	7
152 012	GOETTINGEN,STADT					
010	GOETTINGEN	234 206	3400	211 000	1	0
021	AM KLAUSBERG	234 206	3400	211 000	6	3
022	AM WARTEBERG	234 206	3400	211 000	5	0
022	GEOPHYSIKAL. INSTITUT	234 206	3400	211 000	5	0
028	LOHBERG	234 206	3400	211 000	1	0
029	HAHNHOLZHOF, WIRTSHAUS	234 206	3400	211 000	5	0
037	LEINEBERG	234 206	3400	211 000	1	1
042	EGELSBURG	234 206	3400	211 000	1	0
046	HAGENBERG	234 206	3400	211 000	1	0
047	HOLTENBERG	234 206	3400	211 000	1	1
063	WEENDE	234 206	3400	234 181	2	0
065	HOFFMANNSHOF	234 206	3400	234 181	4	0
067	JAHNHEIM	234 206	3400	234 181	4	0
070	NIKOLAUSBERG	234 206	3400	234 162	3	0
074	AM BAERENBERG	234 206	3400	234 162	5	0
075	LUTTER TAL	234 206	3400	211 000	5	0
076	HERBERHAUSEN	234 206	3400	211 000	5	0
076	KNOCHENMUEHLE	234 206	3400	211 000	5	0
085	GEISMAR	234 206	3400	234 134	2	0
085	GARTENMUEHLE	234 206	3400	234 134	4	0
085	GARTESCHENKE	234 206	3400	234 134	4	0
087	STEGEMUEHLE	234 206	3400	234 134	4	0
092	GRONE	234 206	3400	234 137	2	0
093	SPRINGMUEHLE	234 206	3400	234 137	5	0
094	LUISENHALL, SALINE	234 206	3400	234 137	6	0
110	GROSS ELLERSHAUSEN	234 206	3400	234 138	3	0
121	HETJER SHAUSEN	234 206	3400	234 143	3	0
121	HASENWINDEL	234 206	3400	234 143	5	0
121	IM BOERL 1	234 206	3400	234 143	5	3
130	KNUTBUEHREN	234 206	3400	234 151	3	0
140	ELLERSHAUSEN	234 206	3400	234 128	3	0
150	ESEBECK	234 206	3400	234 130	3	0
150	IM HUMMESTAL	234 206	3400	234 130	5	0
160	HOLTENSEN	234 206	3400	234 144	3	0
170	DEPPOLDSHAUSEN	234 206	3400	234 122	3	0
181	RUFINGEN	234 206	3400	234 172	3	0
181	WALDHOF 1	234 206	3400	234 172	5	0
152 013	JUEHNDE					
000	BARLISSEN	234 192	3511	237 111	3	0
000	JUEHNDE	234 192	3511	237 126	1	0
000	HAEGERHOF	234 192	3511	237 126	5	0
152 014	KREBECK					
000	KREBECK	234 193	3429	232 125	1	0
000	KREBECKER ZIEGELEI	234 193	3429	232 125	5	0
000	RENSHAUSEN	234 193	3429	232 131	3	0
000	GROSS THIERSHAUSEN	234 193	3429	232 131	5	0
000	VIETSMUEHLE	234 193	3429	232 131	5	0
152 015	LANDOLFSHAUSEN					
000	FALKENHAGEN	234 152	3401	234 132	3	0
000	GRUNDMUEHLE	234 152	3401	234 132	5	0
000	LANDOLFSHAUSEN	234 152	3401	234 152	1	0
000	ADLERHORST, WALDGASTSTAEETTE	234 152	3401	234 152	5	0
000	TRUDEL SHAELESE MUEHLE	234 152	3401	234 152	5	0
000	MACKENRODE	234 152	3401	234 157	3	0
000	POTZWENDEN	234 152	3401	234 166	3	0
152 016	MUENDEN,STADT					
001	MUENDEN	234 194	3510	237 134	1	0
001	GROSSE WEMME	234 194	3510	237 134	5	0
001	ISERBERG	234 194	3510	237 134	5	0
001	JAGDHAUS HEDE	234 194	3510	237 134	5	0
001	KLEINE WEMME	234 194	3510	237 134	5	0
001	LETZTER HELLER	234 194	3510	237 134	5	0
001	LOEWENAU	234 194	3510	237 134	5	0
001	LUTKEBECKER HOEHE	234 194	3510	237 134	5	0
001	RINDERSTALL	234 194	3510	237 134	5	0
001	STEINBACH, FORSTHAUS	234 194	3510	237 134	5	1
001	UHLINKAMMER	234 194	3510	237 134	5	0
001	WERRAHOF	234 194	3510	237 134	5	0
001	STEINBERG, JUGENDWALDHUETIM	234 194	3510	237 136	5	2
101	BURSFELDE	234 194	3510	237 116	3	0
101	HEMELN	234 194	3510	237 124	3	0
101	ALTE MUEHLE	234 194	3510	237 124	5	0
101	AUF DEM DREISCH	234 194	3510	237 124	5	0
101	GLASHUETTE	234 194	3510	237 124	5	0
101	ROEHMUEHLE, FORSTHAUS	234 194	3510	237 124	5	0
102	GIMTE	234 194	3510	237 122	2	0
102	EICHHOF, VERWERK	234 194	3510	237 122	4	0
102	HILWARTSHAUSEN	234 194	3510	237 122	4	0
103	MIELENHAUSEN	234 194	3510	237 133	3	0

1 Regierungsbezirk Braunschweig

52 Landkreis Göttingen

SCHL.NR. GEMEINDE	GEMEINDE WOHNPLATZ	SCHL.NR. 1974	POST- LEIT- ZAHL	SCHL.NR. 1964	WPL.- KENN- ZIFFER	AEND.- KENN- ZIFFER
1	2	3	4	5	6	7
104	VOLKMARSHALSEN	234 194	3510	237 146	3	0
104	SCHDETTAL	234 194	3510	237 146	5	0
105	WIERSHAUSEN	234 194	3510	237 147	3	0
105	ILKSTAL	234 194	3510	237 147	5	0
106	LIPPOLDSHAUSEN	234 194	3510	237 129	3	0
107	HEDEMUNDEN	234 194	3510	237 123	3	0
107	EICHBUHL	234 194	3510	237 123	5	0
107	HAINROTT	234 194	3510	237 123	5	0
108	ÜBERODE	234 194	3510	237 137	3	0
108	ÜBERODE, FORSTHAUS	234 194	3510	237 137	5	0
109	LAUBACH	234 194	3510	237 128	3	0
109	GRUNDMUEHLE, GASTHAUS	234 194	3510	237 128	5	0
109	HAARTH, FORSTHAUS	234 194	3510	237 128	5	0
109	ZELLA, WIRTSHAUS	234 194	3510	237 128	5	0
109	ZIEGEL EI	234 194	3510	237 128	5	0
110	BONAFORTH	234 194	3510	237 114	3	0
152 017	NIEMETAL					
001	ELLERSHAUSEN BEI MUENDEN	234 195	3402	237 120	1	0
001	FOERSTERBERG	234 195	3402	237 120	5	0
001	LOEWENHAGEN	234 195	3402	237 130	3	0
001	SPIESSMUEHLE	234 195	3402	237 130	5	0
001	ZIEGEL EI	234 195	3402	237 130	5	0
101	IMBSEN	234 195	3402	237 125	3	0
101	VARLOSEN	234 195	3402	237 144	3	0
101	KALTE STRAEUCHEN	234 195	3402	237 144	5	0
152 018	ÜBERNFELD					
000	ÜBERNFELD	234 196	3429	232 130	1	0
000	GERHARDY, AUSSIEDLERHOF	234 196	3429	232 130	5	1
152 019	RHUMSPRINGE					
000	RHUMSPRINGE	234 197	3429	232 132	1	0
000	PAPIERFABRIK	234 197	3429	232 132	5	0
000	LUETGENHAUSEN	234 197	3429	239 130	3	0
152 020	ROLLSHAUSEN					
000	GERMER SHAUSEN	234 198	3429	232 121	3	0
000	ROLLSHAUSEN	234 198	3429	232 133	1	0
152 021	ROSDDORF					
001	ROSDDORF	234 173	3405	234 173	1	0
001	GAERTNEREI	234 173	3405	234 173	5	0
001	HENTE UND SPIESS'SCHE ZIEGELEI	234 173	3405	234 173	5	0
001	MEURER'S ZIEGELEI	234 173	3405	234 173	5	0
001	SAMENZUCHTBETRIEB	234 173	3405	234 173	5	0
001	TIEFENBRUNN, NDS. LANDESKRANKENHAUS	234 173	3405	234 173	5	3
101	SIEBOLDSHAUSEN	234 173	3405	234 176	3	0
102	ÜBERNJESA	234 173	3405	234 164	3	0
103	UPAMFELD	234 173	3405	234 124	3	0
103	MARIENGARTEN	234 173	3405	234 124	5	0
104	ATZENHAUSEN	234 173	3405	234 112	3	0
104	BRACKENBERG, FORSTHAUS	234 173	3405	234 112	5	0
104	DAHLENRODE	234 173	3405	234 120	3	0
104	WETENBORN	234 173	3405	234 120	5	0
105	LEMSHAUSEN	234 173	3405	234 153	3	0
105	REIBSTEIN, GUT	234 173	3405	234 153	5	0
105	VOLKERODE	234 173	3405	234 179	3	0
106	MENGER SHAUSEN	234 173	3405	234 158	3	0
106	DEP SHAUSEN, VORWERK	234 173	3405	234 179	5	2
107	KLEIN WIER SHAUSEN	234 173	3405	234 150	3	0
107	RISCHENKRUG	234 173	3405	234 150	5	0
107	SETTMAR SHAUSEN	234 173	3405	234 175	3	0
107	AM WARTBERGE	234 173	3405	234 175	5	0
107	HEISSENTAL, VORWERK	234 173	3405	234 175	5	0
107	OLENHUSEN	234 173	3405	234 175	5	0
152 022	RUEDER SHAUSEN					
000	RUEDER SHAUSEN	234 199	3429	232 134	1	0
152 023	SCHLEDEN					
001	NIEDER SCHLEDEN	234 200	3515	237 135	3	0
001	ÜBERSCHLEDEN	234 200	3515	237 138	1	0
001	ALTE SIEDLUNG	234 200	3515	237 138	5	3
001	BAHNHOF SIEDLUNG	234 200	3515	237 138	5	3
101	DANKEL SHAUSEN	234 200	3515	237 118	3	0
101	WELLERSEN	234 200	3515	237 118	5	0
102	MEENSEN	234 200	3515	237 132	3	0

SCHL.NR. GEM.TEIL	GEMEINDE WOHNPLATZ	SCHL.NR. 1974	PCST- LEIT- ZAHL	SCHL.NR. 1964	WPL.- KENN- ZIFFER	AEND.- KENN- ZIFFER
1	2	3	4	5	6	7
152 024	SEEBURG					
000	BERNSHAUSEN	234 201	3429	232 111	3	0
000	HINTERM SEE	234 201	3429	232 111	5	0
000	TIEFENTAL	234 201	3429	232 111	5	0
000	SEEBURG	234 201	3429	232 135	1	0
000	BECKMANN, AUSSIEDLERHOF	234 201	3429	232 135	5	1
000	BODMANN, AUSSIEDLERHOF	234 201	3429	232 135	5	1
000	FRECKMANN, AUSSIEDLERHOF	234 201	3429	232 135	5	1
000	GRAF ISANG, SEERESTAURANT	234 201	3429	232 135	5	0
152 025	SEULINGEN					
000	SEULINGEN	234 202	3429	232 136	1	0
000	SEULINGER WARTEN, WIRTSHAUS	234 202	3429	232 136	5	0
152 026	STAUFENBERG					
001	LANDWEHRHAGEN	234 203	3513	237 127	1	0
001	AM ICKELSBACH	234 203	3513	237 127	5	0
001	BIBERFARM	234 203	3513	237 127	5	0
001	BRUCHHOF	234 203	3513	237 127	5	0
001	HOHE SCHLEIFE	234 203	3513	237 127	5	1
001	KRAGENHOF, BAHNHOF	234 203	3513	237 127	5	0
001	STEINBRUCH	234 203	3513	237 127	5	0
101	SPEELE	234 203	3513	237 141	3	0
101	HAUS WALDFRIED	234 203	3513	237 141	5	3
101	IM SIESTER	234 203	3513	237 141	5	0
101	WISSMANNSHOF	234 203	3513	237 141	5	0
102	LUTTERBERG	234 203	3513	237 131	3	0
102	NATURFREUDEHAUS, JUGENDHEIMBERGE	234 203	3513	237 131	5	0
103	ESCHERODE	234 203	3513	237 121	3	0
103	FICHTENKOPF	234 203	3513	237 121	5	0
103	NUNNENHOLZ, FORSTHAUS	234 203	3513	237 121	5	0
103	NIEHAGEN	234 203	3513	237 136	3	0
104	DAHLHEIM	234 203	3513	237 117	3	0
104	USCHLAG	234 203	3513	237 143	3	0
105	BENTERODE	234 203	3513	237 112	3	0
105	SICHELNSTEIN	234 203	3513	237 140	3	0
106	SPIEKERSHAUSEN	234 203	3513	237 142	3	0
152 027	WAAKE					
000	BOESINGHAUSEN	234 180	3401	234 117	3	0
000	WAAKE	234 180	3401	234 180	1	0
000	MUEHLEN IM HACKETAL	234 180	3401	234 180	5	0
000	SOEDUERICH	234 180	3401	234 180	5	0
152 028	WOLLBRANDSHAUSEN					
000	WOLLBRANDSHAUSEN	234 204	3429	232 140	1	0
000	NORDMANN, AUSSIEDLERHOF	234 204	3429	232 140	5	1
152 029	WOLLERSHAUSEN					
000	WOLLERSHAUSEN	234 205	3429	239 149	1	0
000	ELBINGEN	234 205	3429	239 149	5	0

1 Regierungsbezirk Braunschweig

53 Landkreis Goslar

SCHL.NR. GEM. TEIL	GEMEINDE WOHNPLATZ	SCHL.NR. 1974	PCST- LEIT- ZAHL	SCHL.NR. 1964	WPL.- KENN- ZIFFER	AEND.- KENN- ZIFFER
1	2	3	4	5	6	7
153 001	ALTENAU, BERGSTADT					
000	ALTENAU	734 144	3396	241 111	1	0
000	BAHNHOF	734 144	3396	241 111	5	0
000	BASTESIEDLUNG	734 144	3396	241 111	5	0
000	BRUCHBERG, FORSTHAUS	734 144	3396	241 111	5	0
000	GEMKENTAL, WIRTSHAUS	734 144	3396	241 111	5	0
000	GLOCKENBERG	734 144	3396	241 111	5	1
000	KUNSTBERG	734 144	3396	241 111	5	0
000	MUEHLENBERG	734 144	3396	241 111	5	0
000	ROSE, GRABENHAUS	734 144	3396	241 111	5	0
000	SCHULTAL	734 144	3396	241 111	5	0
000	TORFHAUS	734 144	3396	241 111	5	0
153 002	BAD HARZBURG, STADT					
001	BAD HARZBURG	734 151	3388	736 149	1	0
001	BURGBERG, WIRTSHAUS	734 151	3388	736 149	5	0
001	ECKERTAL	734 151	3388	736 149	5	0
001	ECKERTALSPERRE	734 151	3388	736 149	5	0
001	GABBRO-STEINBRUCH	734 151	3388	736 149	5	1
001	KOEHLFLOCH	734 151	3388	736 149	5	0
001	MARIENTEICHBAUDE	734 151	3388	736 149	5	0
001	MOLKENHAUS, WIRTSHAUS	734 151	3388	736 149	5	0
001	OTTENHAI	734 151	3388	736 149	5	0
001	PAPPENFABRIK	734 151	3388	736 149	5	3
001	RABENKLIPPE, WIRTSHAUS	734 151	3388	736 149	5	0
001	RADAUBERG, FORSTHAUS	734 151	3388	736 149	5	0
001	RADAUWASSERFALL, WIRTSHAUS	734 151	3388	736 149	5	0
001	SENNHUETTE, WIRTSHAUS	734 151	3388	736 149	5	0
001	TATERNBRUCH	734 151	3388	736 149	5	0
001	WOLFSTEIN	734 151	3388	736 149	5	0
001	KAESTE	734 151	3388	736 170	5	2
101	BUENDHEIM	734 151	3388	736 128	2	0
101	RADAUANGER	734 151	3388	736 128	4	0
101	SCHLEWECHE	734 151	3388	736 128	4	0
102	HARLINGERODE	734 151	3388	736 148	3	0
102	GOETTINGERODE, FORSTHAUS	734 151	3388	736 148	5	0
102	GOETTINGERODE, SIEDLUNG	734 151	3388	736 148	5	0
102	GOLDBERG, GASTHOF	734 151	3388	736 148	5	0
102	ROESECKENBACH	734 151	3388	736 148	5	0
102	STEINFELD	734 151	3388	736 148	5	0
102	UMSPANNWERK	734 151	3388	736 148	5	0
102	ZINKHUETTE	734 151	3388	736 148	5	0
103	BETTINGERODE	734 151	3388	736 123	3	0
103	ALTFELDER KRUG, ERHOLUNGSHAIM	734 151	3388	736 123	5	0
103	RADAU, GUT	734 151	3388	736 123	5	0
103	KADAUMUEHLE	734 151	3388	736 123	5	0
103	SCHIMMERWALD, FORSTHAUS	734 151	3388	736 123	5	0
104	WESTERODE	734 151	3388	736 195	3	0
104	BAHNPOSTEN 11	734 151	3388	736 195	5	1
104	MATHILDENHUETTE	734 151	3388	736 195	5	0
104	Sonnenhof	734 151	3388	736 195	5	0
153 003	BRAUNLAGE, STADT					
001	BRUNNENBACH	734 145	3389	241 120	5	2
001	BRAUNLAGE	734 145	3389	731 111	1	0
001	BRUNNENBACHSMUEHLE, JUGENDWALDHEIM	734 145	3389	731 111	5	0
001	CAMPINGPLATZ	734 145	3389	731 111	5	0
001	FORELLENGRUND	734 145	3389	731 111	5	0
001	KAPELLENFLECK, FOERSTEREI	734 145	3389	731 111	5	0
001	KOENIGSKRUG	734 145	3389	731 111	5	0
001	RODELHAUS, WIRTSHAUS	734 145	3389	731 111	5	0
001	SILBERFUCHSFARM AN DER WIETHFELDER STRASSE	734 145	3389	731 111	5	0
001	WALDMUEHLE, KINDERHEIM PENNYRESTAURANT	734 145	3389	731 111	5	3
001	WURMBERGBALDE	734 145	3389	731 111	5	1
101	HOHEGEISS	734 145	3389	731 112	3	0
101	BADEANSTALT	734 145	3389	731 112	5	0
101	DICKE TANNEN, WIRTSHAUS	734 145	3389	731 112	5	0
101	WOLFSBACHMUEHLE	734 145	3389	731 112	5	0
101	JUGENDHEIM HEIMATHUETTE HOHEGEISS	734 145	3389	731 512	5	2
153 004	CLAUSTHAL-ZELLERFELD, BERGSTADT					
001	CLAUSTHAL	734 146	3392	241 113	1	0
001	ZELLERFELD	734 146	3392	241 113	1	0
001	AMBIHAUS	734 146	3392	241 113	5	0
001	AN DEN LANGEN BRUECHEN	734 146	3392	241 113	5	0
001	BERGFESTPLATZ	734 146	3392	241 113	5	0
001	BLEIHUETTE	734 146	3392	241 113	5	0
001	BROCKENBLICK	734 146	3392	241 113	5	0
001	DOROTHEE, ZECHENHAUS	734 146	3392	241 113	5	0
001	ERBPINZENTANNE	734 146	3392	241 113	5	0
001	FLAMBACHER MUEHLE	734 146	3392	241 113	5	0
001	FRANKENSCHARNHUETTE	734 146	3392	241 113	5	0
001	IM INNERSTETAL	734 146	3392	241 113	5	0
001	IN DEN ABTSHOEFEN	734 146	3392	241 113	5	0
001	KLOSTERHOF	734 146	3392	241 113	5	0

SCHL.NR. GEM.TEIL	GEMEINDE WOHNPLATZ	SCHL.NR. 1974	POST- LEIT- ZAHL	SCHL.NR. 1964	WPL.- KENN- ZIFFER	ÄEND.- KENN- ZIFFER
1	2	3	4	5	6	7
001	MARIENSCHACHT	734 146	3392	241 113	5	C
001	MITTEL MUEHLE	734 146	3392	241 113	5	O
001	MUEHLENBERG	734 146	3392	241 113	5	O
001	NEUE MUEHLE	734 146	3392	241 113	5	O
001	OBERE INNERSTE	734 146	3392	241 113	5	C
001	OTTILIAESCHACHT	734 146	3392	241 113	5	O
001	PFAUENTEICHE	734 146	3392	241 113	5	C
001	POLSTERBERGER ZECHENHAUS	734 146	3392	241 113	5	O
001	POLSTERTALER ZECHENHAUS	734 146	3392	241 113	5	O
001	RINGER ZECHENHAUS	734 146	3392	241 113	5	O
001	SCHWARZENBACH	734 146	3392	241 113	5	C
001	SILBERNAAL	734 146	3392	241 113	5	O
001	SPERBERHAIER DAMMHAUS	734 146	3392	241 113	5	O
001	UNTERE INNERSTE	734 146	3392	241 113	5	O
001	UNTERMUEHLE, KURHAUS	734 146	3392	241 113	5	O
001	VOIGTSLUST	734 146	3392	241 113	5	O
001	WALDWEBEN	734 146	3392	241 113	5	C
001	WEGSMUEHLE, KURHAUS	734 146	3392	241 113	5	O
101	BUNTENBOCK	734 146	3392	241 112	3	C
101	HARZZIEGELHETTE	734 146	3392	241 112	5	O
101	PIXHAIER MUEHLE	734 146	3392	241 112	5	O
153 005	GOSLAR, STADT					
001	GOSLAR	734 147	3380	712 000	1	O
002	AM HESSENKOPF	734 147	3380	712 000	5	O
002	GLOCKENBERG	734 147	3380	712 000	5	O
005	KOENIGSBERG	734 147	3380	712 000	5	O
005	KOENIGSBERG, FORSTHAUS	734 147	3380	712 000	5	O
005	STEINBERG	734 147	3380	712 000	5	O
006	RIECHENBERG, GUT	734 147	3380	712 000	5	O
010	GROSS AMMENTAL, FH.	734 147	3380	712 000	5	O
014	JUERGENOHL	734 147	3380	712 000	1	O
014	GRAUHOFF-BRUNNEN	734 147	3380	712 000	5	O
014	GRAUHOFF, GUT	734 147	3380	712 000	5	O
015	OHLHOF, GUT	734 147	3380	712 000	5	O
101	JERSTEDT	734 147	3380	734 125	3	O
101	ELEKTRIZITAETSWERK INNERSTETAL	734 147	3380	734 125	5	O
101	HOHER BRUCH	734 147	3380	734 125	5	1
102	HAHNDOORF	734 147	3380	734 120	3	O
102	AM GRAEBICHT	734 147	3380	734 120	5	3
102	AM WEIDENBRUNNEN	734 147	3380	734 120	5	3
102	KLEINSTHOF SIEDLUNG	734 147	3380	734 120	5	O
103	OKER	734 147	3380	736 170	2	O
103	OKERTAL	734 147	3380	736 170	4	O
103	ROMKERHALLE	734 147	3380	736 170	4	O
104	HAHNENKLEE	734 147	3380	241 115	3	O
104	BOCKSBERG	734 147	3380	241 115	5	O
104	BOCKSWIESE	734 147	3380	241 115	5	O
104	KREUZECK	734 147	3380	241 115	5	O
104	AUERHAHN	734 147	3380	712 000	5	O
104	SCHALKE	734 147	3380	712 000	5	1
153 006	HAHAUSEN					
000	HAHAUSEN	733 140	3371	733 140	1	O
000	NEUEKRUG	733 140	3371	733 140	5	O
153 007	LANGELSHEIM, STADT					
001	LANGELSHEIM	733 155	3394	733 155	1	O
001	IM KIEFHOLZ	733 155	3394	733 155	5	O
101	BREDELEM	733 155	3394	734 113	3	O
101	PALANDSMUEHLE	733 155	3394	734 113	5	O
102	ASTFELD	733 155	3394	733 115	3	O
102	LUETJENBERG, FORSTHAUS	733 155	3394	733 115	5	O
102	HERZOG JULIUSHETTE	733 155	3394	733 146	5	2
103	WOLFSHAGEN IM HAKZ	733 155	3394	733 177	3	O
104	LAUTENTHAL	733 155	3394	241 116	3	O
104	BERGHOF INNERSTE-TALSPERKE	733 155	3394	241 116	5	O
104	HUETTSCHEINTHAL	733 155	3394	241 116	5	O
104	LADDEKEN	733 155	3394	241 116	5	O
104	ROTE KLIPPE	733 155	3394	241 116	5	O
153 008	LIEBENBURG					
001	LIEBENBURG	734 130	3384	734 130	1	O
001	STRAUTE	734 130	3384	734 130	5	O
101	KLEIN MAHNER	734 130	3384	734 128	3	O
102	NEUENKIRCHEN	734 130	3384	734 132	3	C
102	LUEDERODE	734 130	3384	734 132	5	O
103	GROSS DOEHREN	734 130	3384	734 118	3	O
103	DOEHRENHAUSEN, FORSTHAUS	734 130	3384	734 118	5	O
103	GROSSWAESCHEREI STEDING	734 130	3384	734 118	5	3
103	HARZWASSERWERKE, HOCHBEHAELTER LEWERBERG	734 130	3384	734 118	5	3
103	KLEIN DOEHREN	734 130	3384	734 126	3	O
103	MUELDEPONIE MORGENSTERN	734 130	3384	734 126	5	3
103	ZUF OHLEI, GASTSTAETTE	734 130	3384	734 126	5	3
104	DOERNTEN	734 130	3384	734 115	3	O
104	KUNIGUNDE	734 130	3384	734 115	5	3

1 Regierungsbezirk Braunschweig

53 Landkreis Goslar

SCHL.NR. GEM.FIL	GEMEINDE WOHNPLATZ	SCHL.NR. 1974	PCST- LEIT- ZAHL	SCHL.NR. 1964	WPL.- KENN- ZIFFER	AEND.- KENN- ZIFFER
1	2	3	4	5	6	7
104	NORDHARZER FLEISCHMEHL- U. FETTINDUSTRIE	734 130	3384	734 115	5	3
104	HEISSUM	734 130	3384	734 123	3	0
105	OSTHARINGEN	734 130	3384	734 134	3	0
105	UPEN	734 130	3384	734 139	3	0
105	ZUM HAARHOF, GASTSTAETTE	734 130	3384	734 139	5	3
106	OTHFRESEN	734 130	3384	734 136	3	0
106	HEIMERODE	734 130	3384	734 136	5	0
153 009	LUTTER AM BARENBERGE, FLECKEN					
001	LUTTER AM BARENBERGE	733 156	3372	733 156	1	0
001	LUTTER AM BARENBERGE, BAHNHOF	733 156	3372	733 156	5	0
001	NIEDERMUEHLE	733 156	3372	733 156	5	0
001	RHODE, WEILER	733 156	3372	733 156	5	0
001	KAFFEE LUBA	733 156	3372	733 521	5	2
101	OSTLUTTER	733 156	3372	734 135	3	0
102	NAUEN	733 156	3372	733 160	3	0
102	BAHNPOSTEN 48	733 156	3372	733 160	5	0
102	NAUEN, BLOCKSTELLE	733 156	3372	733 160	5	0
102	POEBBECKENMUEHLE	733 156	3372	733 160	5	0
153 010	SANKT ANDREASBERG, BERGSTADT					
000	SANKT ANDREASBERG	734 148	3424	241 120	1	0
000	ANDREASHEIM	734 148	3424	241 120	5	0
000	JORDANSHOEHE	734 148	3424	241 120	5	0
000	ODERBERG	734 148	3424	241 120	5	0
000	ODERBRUECK	734 148	3424	241 120	5	0
000	ODERHAUS	734 148	3424	241 120	5	0
000	ODERTALER SAEGEMUEHLE	734 148	3424	241 120	5	0
000	ODERTEICH	734 148	3424	241 120	5	0
000	REHBERGER GRABENHAUS	734 148	3424	241 120	5	0
000	RINDERSTALL	734 148	3424	241 120	5	0
000	SIEBERBERG	734 148	3424	241 120	5	0
000	SILBERHUELTE	734 148	3424	241 120	5	0
000	SONNENBERG	734 148	3424	241 120	5	0
000	SPERKLUTTERTAL	734 148	3424	241 120	5	0
000	MTV-HUELTE ODERTEICH	734 148	3424	241 511	5	2
000	SONNENBERG, REVIERFORSTEREI	734 148	3424	241 511	5	2
153 011	SCHULENBERG IM OBERHARZ					
000	SCHULENBERG IM OBERHARZ	734 149	3396	241 121	1	0
000	AHRENSBERG, WALDJUGENDHEIM	734 149	3396	241 121	5	3
000	BRUECKENSCHAENKE	734 149	3396	241 121	5	0
000	FESTENBURG	734 149	3396	241 121	5	0
000	MITTEL SCHULENBERG	734 149	3396	241 121	5	0
000	OBER SCHULENBERG	734 149	3396	241 121	5	0
000	OKERTERRASSE	734 149	3396	241 121	5	0
153 012	SEESSEN, STADT					
001	NECKELNBERG, FORSTHAUS	733 169	3370	241 116	5	2
001	SEESSEN	733 169	3370	733 169	1	0
001	AUF DEM SCHILDBERG	733 169	3370	733 169	5	0
001	FOERSTERKAMP	733 169	3370	733 169	5	0
001	HAUS ZIMMERMANN	733 169	3370	733 169	5	0
001	HEBERBLICK, WIRTSCHAUS	733 169	3370	733 169	5	0
001	KLAERANLAGE	733 169	3370	733 169	5	0
001	KLINGENHAGEN, VORWERK	733 169	3370	733 169	5	0
001	NATURFREUNDEHAUS SPIELMANNSHOEHE	733 169	3370	733 169	5	0
001	UNTERM BULKE	733 169	3370	733 169	5	0
001	WASSERWERK	733 169	3370	733 169	5	0
001	WILHELMSHOEHE	733 169	3370	733 169	5	0
001	WINKELSMUEHLE	733 169	3370	733 169	5	0
101	KLEIN RHUEDEN	733 169	3373	733 153	3	0
101	UEDISHAUSEN	733 169	3373	733 153	5	0
102	BORNHAUSEN	733 169	3371	733 122	3	0
102	LANGENBERG, VORWERK	733 169	3371	733 122	5	0
102	STEINBRINK	733 169	3371	733 122	5	0
103	HERRHAUSEN	733 169	3370	733 145	3	0
104	MUENCHENHOF	733 169	3370	733 158	3	0
104	FUERSTENHAGEN, DOMAENE	733 169	3370	733 158	5	0
104	STAUFFENBURG, DOMAENE	733 169	3370	733 158	5	0
105	ILDEHAUSEN	733 169	3370	733 148	3	0
106	KIRCHBERG	733 169	3370	733 152	3	0
106	EULENBURG	733 169	3370	733 152	5	0
106	HAMMERHAEUSER MUEHLE	733 169	3370	733 152	5	0
106	KNUELHOF	733 169	3370	733 152	5	0
107	ENGELADE	733 169	3370	733 131	3	0
107	KIRCHBERG, BLOCKSTELLE	733 169	3370	733 131	5	0
107	SCHLACKENMUEHLE	733 169	3370	733 131	5	0
107	SECKAUMUEHLE	733 169	3370	733 131	5	0
108	BILDERLAHE	733 169	3370	235 122	3	0
108	ADENHAUSEN, SIEDLUNG	733 169	3370	235 122	5	0
108	BURG	733 169	3370	235 122	5	0
108	HEBER	733 169	3370	235 122	5	0
108	MUEHLE	733 169	3370	235 122	5	0
109	MECHTSHAUSEN	733 169	3371	235 185	3	0
110	GROSS RHUEDEN	733 169	3373	235 152	3	0

SCHL.NR. GEM.TEIL	GEMEINDE WOHNPLATZ	SCHL.NR. 1974	POST- LEIT- ZAHL	SCHL.NR. 1964	WPL.- KENN- ZIFFER	AEND.- KENN- ZIFFER
1	2	3	4	5	6	7
110	HEBERBAUDE	733 169	3373	235 152	5	C
110	KARLSFUND, KOLONIE	733 169	3373	235 152	5	O
110	OBERPANSHAUSEN	733 169	3373	235 152	5	O
110	UNTERPANSHAUSEN	733 169	3373	235 152	5	O
153 013	VIENENBURG, STADT					
001	VIENENBURG	734 140	3387	734 140	1	O
001	AM HARLYBERGE	734 140	3387	734 140	5	O
001	AUF DEM LIETHBERG	734 140	3387	734 140	5	O
001	FORSTHAUS	734 140	3387	734 140	5	C
001	KIESWERK	734 140	3387	734 140	5	O
001	SCHACHT II	734 140	3387	734 140	5	O
001	STEINFELD	734 140	3387	734 140	5	O
001	WENNERODE	734 140	3387	734 140	5	O
001	WOELTINGERGDE	734 140	3387	734 140	5	O
101	LENGDE	734 140	3387	734 129	3	C
102	WIEDELAH	734 140	3387	734 143	3	O
102	PAPIERMUEHLE	734 140	3387	734 143	5	O
102	SCHACHT I	734 140	3387	734 143	5	O
102	UNTER DEM HARLY	734 140	3387	734 143	5	O
103	LOCHTUM	734 140	3387	734 131	3	O
103	SIERMANN	734 140	3387	734 131	5	C
104	IMMENRODE	734 140	3387	734 124	3	O
104	PROBSTEIBURG	734 140	3387	734 124	5	C
104	SCHRADERS MLEHLE	734 140	3387	734 124	5	O
105	WEDDINGEN	734 140	3387	734 141	3	G
153 014	WALLMODEN					
000	BODENSTEIN	733 180	3371	733 121	3	O
000	NEUWALLMODEN	733 180	3321	733 161	3	O
000	ALT WALLMODEN	733 180	3321	734 111	1	O
000	KOENNECKENRODE	733 180	3321	734 111	5	O
000	MUEHLE RINGELHEIM	733 180	3321	734 111	5	G
153 015	WILDEMANN, BERGSTADT					
000	WILDEMANN	734 150	3391	241 123	1	C
000	ADLENSBERG	734 150	3391	241 123	5	O
000	SCHONE AUSSICHT	734 150	3391	241 123	5	O
000	SCHWARZEWALD	734 150	3391	241 123	5	O
000	SPIEGELTALER ZECHENHAUS	734 150	3391	241 123	5	O
000	STEINBRUECHE	734 150	3391	241 123	5	O
153 501	BRAUNLAGE, GFR.GEB.					
000	SCHULLANDHEIME	734 511	3389	731 511	5	O
153 502	GITTELDE, GFR.GEB.					
153 503	HAMAUSEN, GFR.GEB.					
153 504	HARZ (LANDKREIS GOSLAR), GFR.GEB.					
153 505	HARZBURG II, GFR.GEB.					
153 506	HOHEGEISS, GFR.GEB.					
153 507	LANGELSHEIM, GFR.GEB.					
153 508	RIECHENBERGER KLOSTERFORSTEN, GFR.GEB.					
153 509	SEESSEN I, GFR.GEB.					
153 510	SEESSEN II, GFR.GEB.					
153 511	WOLFSHAGEN, GFR.GEB.					

1 Regierungsbezirk Braunschweig

54 Landkreis Helmstedt

SCHL.NR. GEM.-TEIL	GEMEINDE WOHNPLATZ	SCHL.NR. 1974	POST- LEIT- ZAHL	SCHL.NR. 1964	WPL.- KENN- ZIFFER	AEND.- KENN- ZIFFER
1	2	3	4	5	6	7
154 001	BAHRDORF					
001	BAHRDORF	735 113	3181	735 113	1	0
001	AUF DER BUENNE	735 113	3181	735 113	5	0
001	BAHRDORF,BAHNHOF	735 113	3181	735 113	5	0
001	FLEITMUEHLE	735 113	3181	735 113	5	0
001	HOF CLAUD	735 113	3181	735 113	5	0
001	OBSTPLANTAGE WOEHLECKE	735 113	3181	735 113	5	0
001	ZUM BLANKEN,FOERSTEREI UND VORWERK	735 113	3181	735 113	5	0
101	MACKENDORF	735 113	3181	735 145	3	0
101	RICKENDORF	735 113	3181	735 158	3	0
101	MUEHLE OHM	735 113	3181	735 158	5	0
101	WALDMUEHLE	735 113	3181	735 158	5	0
101	ZIEGEL EI	735 113	3181	735 158	5	0
101	SAALSDORF	735 113	3181	735 165	3	0
101	ALTENA,RITTERGUT	735 113	3181	735 165	5	0
154 002	BEIERSTEDT					
000	BEIERSTEDT	735 115	3339	735 115	1	0
000	AM BAHNHOF JERXHEIM	735 115	3339	735 115	5	0
154 003	BUEDDENSTEDT					
001	TEICHMUEHLE	735 186	3333	735 112	5	2
001	NEU BUEDDENSTEDT	735 186	3333	735 148	1	0
001	AM KURZEN HOLZE	735 186	3333	735 148	5	0
101	ZIEGEL EI	735 186	3333	735 112	5	2
101	REINSORF	735 186	3333	735 156	3	0
101	HOHNLEBEN	735 186	3333	735 156	5	0
102	OFFLEBEN	735 186	3333	735 151	3	0
154 004	DANNDOERF					
000	DANNDOERF	735 121	3181	735 121	1	0
000	DANNDOERF,FOERSTEREI	735 121	3181	735 121	5	0
000	DANNDOERF,FCRSTAMT	735 121	3181	735 121	5	0
154 005	FRELLSTEDT					
000	FRELLSTEDT	735 126	3331	735 126	1	0
000	FRELLSTEDT,BAHNHOF	735 126	3331	735 126	5	0
000	NORDEUTSCHE ZUCKERKAFFINERIE	735 126	3331	735 126	5	0
000	ROTE MUEHLE	735 126	3331	735 126	5	0
154 006	GEVENSLEBEN					
000	GEVENSLEBEN	735 127	3339	735 127	1	0
000	WATENSTEDT	735 127	3339	735 182	3	0
000	MUEHLE INDERST	735 127	3339	735 182	5	3
000	MUEHLE MEHRWALD	735 127	3339	735 182	5	3
154 007	GRAFHORST					
000	GRAFHORST	735 129	3181	735 129	1	0
000	BAHNHAUS	735 129	3181	735 129	5	0
000	BAUMSCHULE	735 129	3181	735 129	5	0
154 008	GRASLEBEN					
000	GRASLEBEN	735 130	3332	735 130	1	0
000	HEIDWINKEL	735 130	3332	735 130	5	1
000	HEIDWINKEL-SCHACHT III	735 130	3332	735 130	5	3
000	HEIDWINKEL-WALDLAGER	735 130	3332	735 130	5	3
000	STEINBUCH	735 130	3332	735 130	5	0
154 009	GROSS TWUELPSTEDT					
001	GROSS TWUELPSTEDT	735 133	3181	735 133	1	0
001	ZUCKERFABRIK TWUELPSTEDT	735 133	3181	735 133	5	0
001	KLEIN TWUELPSTEDT	735 133	3181	735 141	3	0
001	KLEIN TWUELPSTEDT,BAHNHOF	735 133	3181	735 141	5	0
001	PAPENRODE	735 133	3181	735 152	3	0
001	MUEHLE TAEGER	735 133	3181	735 152	5	0
001	KUEHMER	735 133	3181	735 163	3	0
001	ZUCKERFABRIK GROSS TWUELPSTEDT(WIEGEHAUS)	735 133	3181	735 163	5	0
101	GROSS SISBECK	735 133	3181	735 131	3	0
101	KLEIN SISBECK	735 133	3181	735 140	3	0
101	VOLKMARSDORF	735 133	3181	735 177	3	0
154 010	HELMSTEDT,STADT					
001	HELMSTEDT	735 134	3330	735 134	1	0
001	BAD HELMSTEDT (BRUNNENTAL)	735 134	3330	735 134	5	0
001	GRENZUEBERGANGSSTELLE AUTOBAHN	735 134	3330	735 134	5	0
001	HAUS FALLEY	735 134	3330	735 134	5	0
001	MAGDEBURGER TOR,HOEFE 1 U.2	735 134	3330	735 134	5	1
001	PUMPENHAUS AM POTTKUHLNENEG	735 134	3330	735 134	5	0
001	UMSPANNWERK HELMSTEDT	735 134	3330	735 134	5	0

1 Regierungsbezirk Braunschweig

54 Landkreis Helmstedt

SCHL.NR. GEM. TEIL	GEMEINDE WOHNPLATZ	SCHL.NR. 1974	POST- LEIT- ZAHL	SCHL.NR. 1964	WPL.- KENN- ZIFFER	AEND.- KENN- ZIFFER
1	2	3	4	5	6	7
001	WALDBAD BIRKERTTEICH	735 134	3330	735 134	5	1
001	WALDESRUH, WIRTSHAUS	735 134	3330	735 134	5	0
001	WALDWINKEL, WIRTSHAUS	735 134	3330	735 134	5	0
101	BARMKE	735 134	3330	735 114	3	0
101	BUSCHMUEHLE	735 134	3330	735 114	5	0
102	EMMERSTEDT	735 134	3330	735 124	3	0
102	AM PASTORENHEG	735 134	3330	735 124	5	0
102	BRUNSDOLE	735 134	3330	735 124	5	0
102	GRUBE EMMA	735 134	3330	735 124	5	0
154 011	INGELEBEN	735 137	3339	735 137	1	0
000	INGELEBEN	735 137	3339	735 137	5	0
000	ZIEGELEI					
154 012	JERXHEIM	735 138	3339	735 138	1	0
000	JERXHEIM	735 138	3339	735 138	5	1
000	HEESEBERG, BERGGASTSTAETTE	735 138	3339	735 138	5	0
000	JERXHEIM, BAHNHOF	735 138	3339	735 138	5	0
000	SIEDLUNG HEESEBERG	735 138	3339	735 138	5	0
000	TREFFPUNKT	735 138	3339	735 138	5	0
154 013	KOENIGSLUTTER AM ELM, STAEDT	735 142	3308	735 142	1	0
001	KOENIGSLUTTER AM ELM	735 142	3308	735 142	5	0
001	HAGENHOF, KLOSTERGUT	735 142	3308	735 142	5	0
001	HAUS BRANDES	735 142	3308	735 142	5	0
001	HAUS GUTSCH	735 142	3308	735 142	5	0
001	HOF KREUZBERG	735 142	3308	735 142	5	0
001	KALKWERK AM LAUINGER WEG	735 142	3308	735 142	5	0
001	LERCHENFELD	735 142	3308	735 142	5	0
001	LUTTER SPRING, WIRTSHAUS	735 142	3308	735 142	5	0
001	PAPIERFABRIK	735 142	3308	735 142	5	0
001	SCHODERSTEDT	735 142	3308	735 142	5	0
101	KLEIN STEIMKE	735 142	3331	334 179	3	0
101	GLENTORF	735 142	3301	735 128	3	0
101	HAUS V. VELTHEIM	735 142	3301	735 128	5	0
101	HOF KRONE	735 142	3331	334 196	3	0
102	OCHSENDORF	735 142	3301	735 117	3	0
102	BOIMSTORF	735 142	3331	735 159	3	0
102	RIESEBERG	735 142	3331	735 159	5	0
102	DGB-JUGENDHEIM	735 142	3331	735 159	5	0
102	KAETHE-KOLLWITZ-HEIM	735 142	3331	735 159	5	0
102	PAPPELHOF	735 142	3331	735 159	5	0
102	PURITZMUEHLE	735 142	3331	735 159	5	0
102	ZUR GLUESIG (PASSKRUG), WIRTSHAUS	735 142	3331	735 159	5	0
102	ROTENKAMP	735 142	3301	735 160	3	0
102	BOIMSTORF-ROTENKAMP, BAHNHOF	735 142	3301	735 160	5	0
102	SCHEPPEAU	735 142	3301	735 166	3	0
102	MUEHLE GERHARDT	735 142	3301	735 166	5	0
103	BEIENRODE	735 142	3331	334 125	3	0
103	RHODE	735 142	3331	334 209	3	0
103	BISDORF	735 142	3331	334 209	5	0
103	UHRIG	735 142	3331	334 230	3	0
104	GROSS STEINUM	735 142	3331	735 132	3	0
104	ROTTORF	735 142	3331	735 161	3	0
104	SCHICKELSHAIM	735 142	3331	735 167	3	0
105	LELM	735 142	3331	735 144	3	0
105	HEINRICHSRUH, WIRTSHAUS	735 142	3331	735 144	5	0
105	LANGELBEN	735 142	3331	735 144	5	0
105	LELM, BAHNHOF	735 142	3331	735 144	5	0
106	SUNSTEDT	735 142	3331	735 172	3	0
106	OBSTPLANTAGE	735 142	3331	735 172	5	0
107	BORNUM AM ELM	735 142	3301	735 118	3	0
107	ALTE MUEHLE	735 142	3301	735 118	5	0
108	LAUINGEN	735 142	3331	735 143	3	0
154 014	LEHRE	735 187	3306	732 151	1	0
001	LEHRE	735 187	3306	732 151	5	0
001	KAMPSTUEH	735 187	3306	732 133	3	0
101	FLECHTORF	735 187	3306	732 115	3	0
102	BEIENRODE	735 187	3306	732 131	3	0
103	ESSEHOF	735 187	3306	732 184	3	0
103	WENDHAUSEN	735 187	3306	732 149	3	0
104	ESSENRODE	735 187	3306	732 136	3	0
105	GROSS BRUNSDRODE	735 187	3306	732 136	5	0
105	BRUNSDRODE-FLECHTORF, GUETERLADESTELLE	735 187	3306	732 136	5	0
105	GROSS BRUNSDRODE, HALTEPUNKT	735 187	3306	732 136	5	0
105	KLEIN BRUNSDRODE	735 187	3306	732 145	3	0
154 015	MARIENTAL	735 146	3331	735 146	1	0
000	MARIENTAL	735 146	3331	735 146	5	0
000	SEILBAHN, FOERSTEREI					
154 016	QUERENHORST	735 154	3331	735 154	1	0
000	QUERENHORST					

1 Regierungsbezirk Braunschweig

54 Landkreis Helmstedt

SCHL.NR.	GEMEINDE	SCHL.NR.	PGST-	SCHL.NR.	WPL.-	AEND.-
GEM.TEIL	WOHNPLATZ	1974	LEIT-	1964	KENN-	KENN-
		ZAHL			ZIFFER	ZIFFER
1	2	3	4	5	6	7

154 017	RAEBKE					
000	RAEBKE	735 155	3331	735 155	1	0
000	BRUNSLERFELD, FORSTHAUS	735 155	3331	735 155	5	0
000	HOF LAMPE	735 155	3331	735 155	5	0
000	UBERMUEHLE	735 155	3331	735 155	5	0
000	ZUR SCHUNTERQUELLE	735 155	3331	735 155	5	0
154 018	RENNAL					
000	AHMSTORF	735 188	3331	334 113	3	0
000	RENNAL	735 188	3331	334 206	1	0
000	OELPER, FORSTHAUS	735 188	3331	334 206	5	0
000	TRENDEL	735 188	3331	334 206	5	0
000	ROTTORF	735 188	3331	334 213	3	0
000	GRUBE ERNST AUGUST	735 188	3331	334 213	5	1
154 019	SCHOENINGEN, STADT					
001	SCHOENINGEN	735 168	3338	735 168	1	0
001	AM STEINBRUCH	735 168	3338	735 168	5	0
001	BETRIEB FRASE	735 168	3338	735 168	5	0
001	ELMHAUS, WIRTSCHAUS	735 168	3338	735 168	5	0
001	FAHRTRUM	735 168	3338	735 168	5	0
001	FUNKTECHNISCHE VERSUCHSANSTALT	735 168	3338	735 168	5	1
001	SCHULZE, AUSSIEDLERHOF	735 168	3338	735 168	5	1
001	ZIMMERMANN, AUSSIEDLERHOF	735 168	3338	735 168	5	1
101	ESBECK	735 168	3338	735 125	3	0
101	KIRSCHBERG	735 168	3338	735 125	5	0
101	PLANTAGE AM ELM	735 168	3338	735 125	5	0
101	WALDFRIEDEN, WIRTSCHAUS	735 168	3338	735 125	5	0
102	HOIERSDORF	735 168	3338	735 125	5	0
102	FLEITSMUEHLE	735 168	3338	735 135	3	0
102	HOIERSDORF, BAHNHOF	735 168	3338	735 135	5	0
102	KALTETAL	735 168	3338	735 135	5	0
102	KLOSTERMUEHLE	735 168	3338	735 135	5	0
102	OELMUEHLE	735 168	3338	735 135	5	0
102	TRIFTMUEHLE	735 168	3338	735 135	5	0
154 020	SOELLINGEN					
000	SOELLINGEN	735 169	3339	735 169	1	0
000	WASSERMUEHLE	735 169	3339	735 169	5	0
154 021	SUEPPLINGEN					
000	SUEPPLINGEN	735 170	3334	735 170	1	0
000	NORDSCHACHT	735 170	3334	735 170	5	0
154 022	SUEPPLINGENBURG					
000	SUEPPLINGENBURG	735 171	3331	735 171	1	0
154 023	TWIEFLINGEN					
000	DOBDELN	735 174	3339	735 122	3	0
000	SASSEN MUEHLE	735 174	3339	735 122	5	0
000	TETZEL MUEHLE	735 174	3339	735 122	5	0
000	TWIEFLINGEN	735 174	3339	735 174	1	0
000	WOBECK	735 174	3339	735 184	3	0
154 024	VELPKE					
001	VELPKE	735 175	3185	735 175	1	0
001	EHEM. ZIEGELEI	735 175	3185	735 175	5	0
001	VELPKER HARTSTEINBRUECHE	735 175	3185	735 175	5	0
101	MEINKOT	735 175	3185	735 147	3	0
101	KIESBERG	735 175	3185	735 147	5	0
101	PLANTAGE	735 175	3185	735 147	5	0
101	WAHRSTEDT	735 175	3185	735 179	3	0
101	HUESTEDT	735 175	3185	735 179	5	0
154 025	WARBERG					
000	WARBERG	735 180	3331	735 180	1	0
000	ELMGARTEN, WIRTSCHAUS	735 180	3331	735 180	5	0
000	KISSLEBERFELD	735 180	3331	735 180	5	0
000	ZIEGELHUELTE	735 180	3331	735 180	5	3
154 026	WOLSDORF					
000	WOLSDORF	735 185	3331	735 185	1	0
000	AM TEKENBERGE	735 185	3331	735 185	5	0
000	LAAGMUEHLE	735 185	3331	735 185	5	0
000	ST. LUDGER I-SUEDSCHACHT	735 185	3331	735 185	5	3
154 501	BRUNSLERFELD, GFR.GEB.					
154 502	HELMSTEDT, GFR.GEB.					
154 503	KOENIGSLUTTER, GFR.GEB.					
154 504	MARIENTAL, GFR.GEB.					
154 505	NEUHAUS IV, GFR.GEB.					
154 506	SCHOENINGEN, GFR.GEB.					

SCHL.NR. GEM.TEIL	GEMEINDE WOHNPLATZ	SCHL.NR. 1974	POST- LEIT- ZAHL	SCHL.NR. 1964	WPL.- KENN- ZIFFER	AEND.- KENN- ZIFFER
1	2	3	4	5	6	7
155 001	BAD GANDERSHEIM, STADT					
001	BAD GANDERSHEIM	733 133	3353	733 133	1	0
001	DREI LINDEN	733 133	3353	733 133	5	0
101	HECKENBECK	733 133	3351	733 143	3	0
101	HILPRECHTSHAUSEN	733 133	3351	733 143	5	0
102	CLUS	733 133	3371	733 126	3	0
102	BRUNSHAUSEN, VORWERK	733 133	3371	733 126	5	0
102	MEINE-SIEDLUNG	733 133	3371	733 126	5	1
102	SCHUELERKAMP, SIEDLUNG	733 133	3371	733 126	5	1
102	DANKEL SHEIM	733 133	3371	733 127	3	0
102	HAUS PROBST	733 133	3371	733 127	5	0
102	LUDDOLFSFELD, SIEDLUNG	733 133	3371	733 127	5	1
103	ALTGANDERSHEIM	733 133	3371	733 113	3	0
103	GEHRENRODE	733 133	3371	733 135	3	0
103	GREMSHEIM	733 133	3371	733 138	3	0
103	HELMSCHERODE	733 133	3371	733 144	3	0
104	ACKENHAUSEN	733 133	3371	733 111	3	0
104	HEBER (HARZWASSERWERK)	733 133	3371	733 111	5	0
104	WOLPERODE	733 133	3371	733 178	3	0
105	DANNHAUSEN	733 133	3371	733 128	3	0
105	HACHENHAUSEN	733 133	3371	733 139	3	0
105	HEBERSIEDLUNG	733 133	3371	733 139	5	0
105	SEBOLDSHAUSEN	733 133	3371	733 168	3	0
106	HARRIEHAUSEN	733 133	3371	239 122	3	0
106	BRAKEL, SIEDLUNG	733 133	3371	239 122	5	0
106	MUEHLE SCHLIMME	733 133	3371	239 122	5	0
106	ELLIERODE	733 133	3371	733 130	3	0
107	WRESCHERODE	733 133	3353	733 179	3	0
107	SCHACHTENBECK, DOMAENE	733 133	3353	733 179	5	0
155 002	BODENFELDE, FLECKEN					
001	BODENFELDE	238 121	3417	238 121	1	0
001	BREITER BUSCH	238 121	3417	238 121	5	0
001	FELDHELMSEN	238 121	3417	238 121	5	0
001	PAPIERMUEHLE	238 121	3417	238 121	5	0
001	POLIER	238 121	3417	238 121	5	0
101	WAHMBECK	238 121	3417	238 147	3	0
101	AM ROTEN UFER	238 121	3417	238 147	5	0
101	AM STRANG	238 121	3417	238 147	5	0
101	SCHNIPPENBREITE	238 121	3417	238 147	5	0
101	UEBERM TEICHE	238 121	3417	238 147	5	0
102	WINNEFELD	238 121	3417	238 154	5	2
102	NIENOVER	238 121	3417	238 163	3	0
102	AMELITH	238 121	3417	238 163	5	0
102	NIENOVER, FORSTHAUS	238 121	3417	238 163	5	0
102	POLIER	238 121	3417	238 163	5	0
155 003	DASSEL, STADT					
001	DASSEL	238 193	3354	233 115	1	0
001	EISENHUETTE	238 193	3354	233 115	5	0
001	ERHOLUNGSHAIM	238 193	3354	233 115	5	0
001	KLAERCHENSRUH	238 193	3354	233 115	5	0
001	KOERBERSCHUE MUEHLE	238 193	3354	233 115	5	0
001	PAUL-GERHARDT-SCHULE	238 193	3354	233 115	5	0
001	RELLIEHAUSEN	238 193	3354	233 115	5	0
001	RELLIEHAUSEN, FORSTHAUS	238 193	3354	233 115	5	0
001	SCHLEIFMUEHLE BEI RELLIEHAUSEN	238 193	3354	233 115	5	0
001	SCHLEIFMUEHLE SCHOMBURG	238 193	3354	233 115	5	3
101	MACKENSEN	238 193	3354	233 137	3	0
101	GRENZKRUG	238 193	3354	233 137	5	0
101	MACKENSEN, FORSTHAUS	238 193	3354	233 137	5	0
101	OELMUEHLE	238 193	3354	233 137	5	0
102	DEITERSEN	238 193	3354	233 117	3	0
102	MOORANGER	238 193	3354	233 117	5	3
102	HUNNESRUECK	238 193	3354	233 129	3	0
102	ERICHSBURG, VORWERK	238 193	3354	233 129	5	0
103	LUETHORST	238 193	3354	233 136	3	0
103	HAUS WILOWIESE	238 193	3354	233 136	5	0
104	AMELSEN	238 193	3354	233 111	3	0
104	PORTENHAGEN	238 193	3354	233 141	3	0
105	MARKOLDENDORF	238 193	3354	233 138	3	0
105	HOLTEN SER STRASSE	238 193	3354	233 138	5	3
105	STEINBERG	238 193	3354	233 138	5	0
106	HOPPENSEN	238 193	3354	233 127	3	0
106	WEGHAUS	238 193	3354	233 127	5	3
106	WELLERSEN	238 193	3354	233 151	3	0
107	EILENSEN	238 193	3354	233 121	3	0
107	SCHWARZER GRABEN	238 193	3354	233 121	5	3
107	ELLENSEN	238 193	3354	233 123	3	0
107	KRIMMENSEN	238 193	3354	233 133	3	0
108	LAUENBERG	238 193	3354	233 135	3	0
108	PLATTE, EHEM. FORSTHAUS	238 193	3354	233 135	5	3
108	SEELZERTHUM, FORSTHAUS	238 193	3354	233 135	5	0
109	HILWARTSHAUSEN	238 193	3354	233 124	3	0
110	SIEVERSHAUSEN	238 193	3354	233 145	3	0
110	ABBECKE	238 193	3354	233 145	5	0

1 Regierungsbezirk Braunschweig

55 Landkreis Northeim

SCHL.NR. GEM.TEIL	GEMEINDE WOHNPLATZ	SCHL.NR. 1974	POST- LEIT- ZAHL	SCHL.NR. 1964	WPL.- KENN- ZIFFER	AEND.- KENN- ZIFFER
1	2	3	4	5	6	7
110	ABBECKER STRASSE	238 193	3354	233 145	5	0
110	FRIEDR ICHSHAUSEN	238 193	3354	233 145	5	0
155 004	EINBECK, STADT					
001	EINBECK	238 194	3352	233 122	1	0
001	AM DRECKMORGEN	238 194	3352	233 122	5	0
001	AN DEN TEICHEN	238 194	3352	233 122	5	0
001	GUT BORNTAL	238 194	3352	233 122	5	0
001	KRUMMEWASSERMUEHLE	238 194	3352	233 122	5	0
001	PINKLER	238 194	3352	233 122	5	0
001	REINSELTURM	238 194	3352	233 122	5	0
001	WALDSCHLOESSCHEN	238 194	3352	233 122	5	0
001	ZUM HABICHTSTAL	238 194	3352	233 122	5	0
101	WENZEN	238 194	3352	733 175	3	0
101	HILSSIEDLUNG	238 194	3352	733 175	5	0
101	WENZEN, BAHNHOF	238 194	3352	733 175	5	0
102	ANDERSHAUSEN	238 194	3352	233 112	3	0
102	KUVENTHAL	238 194	3352	233 134	3	0
102	KUVENTHALERTURM	238 194	3352	233 134	5	0
102	BARTSHAUSEN	238 194	3352	733 117	3	0
103	STROIT	238 194	3352	733 170	3	0
103	AUF DER MUEHLE	238 194	3352	733 170	5	0
104	NAENSEN	238 194	3352	733 159	3	0
104	LANGENSTRUCK	238 194	3352	733 159	5	0
104	WEDDEHAGEN	238 194	3352	733 159	5	0
105	BRUNSEN	238 194	3352	733 125	3	0
105	FALKENHORST	238 194	3352	733 125	5	0
105	LIETBERG	238 194	3352	733 125	5	0
105	MUEHLENBECK	238 194	3352	733 125	5	0
105	ZOLLHAUS	238 194	3352	733 125	5	0
105	HALLENSEN	238 194	3352	733 142	3	0
105	HOLTER SHAUSEN	238 194	3352	733 147	3	0
105	VOLDAGSEN	238 194	3352	733 173	3	0
105	GRÖSSE MUEHLE	238 194	3352	733 173	5	0
106	NEGENBURN	238 194	3352	233 139	3	0
106	VOLKSEN	238 194	3352	233 150	3	0
106	AM ALTENDORFER BERG	238 194	3352	233 150	5	0
106	KLUS	238 194	3352	233 150	5	0
106	LEINETURM	238 194	3352	233 150	5	0
107	SALZDERHELDEN	238 194	3352	233 144	3	0
107	SALINE	238 194	3352	233 144	5	0
108	VOGELBECK	238 194	3352	238 184	3	0
108	MUELLERSHAUSEN	238 194	3352	238 184	5	0
108	ROSENPLANTER, KURHAUS	238 194	3352	238 184	5	0
109	DREBER	238 194	3352	233 119	3	0
109	IMMENSEN	238 194	3352	233 131	3	0
109	SUELBECK	238 194	3352	233 148	3	0
110	EDEMISEN	238 194	3352	233 120	3	0
110	ODAGSEN	238 194	3352	233 140	3	0
111	BUENSEN	238 194	3352	233 114	3	0
111	ODERRIGSEN	238 194	3352	233 118	3	0
111	IBER	238 194	3352	233 130	3	0
111	STROTHAGEN	238 194	3352	233 147	3	0
112	DASSENSEN	238 194	3352	233 116	3	0
112	ROTENKIRCHEN	238 194	3352	233 143	3	0
112	KRANOLD, FORSTHAUS	238 194	3352	233 143	5	0
112	LANDESAMT FUER BODENFORSCHUNG	238 194	3352	233 143	5	3
112	SCHNEPKE	238 194	3352	233 143	5	0
113	HOLTENSEN	238 194	3352	233 126	3	0
113	JULIUSMUEHLE	238 194	3352	233 126	5	0
113	HULLERSEN	238 194	3352	233 128	3	0
114	AVENDSHAUSEN	238 194	3352	233 113	3	0
114	KOHNSEN	238 194	3352	233 132	3	0
114	KLAPPERTURM	238 194	3352	233 132	5	0
114	RENGERSHAUSEN	238 194	3352	233 142	3	0
114	VARDEILSEN	238 194	3352	233 149	3	0
155 005	HARDEGSEN, STADT					
001	ERTINGHAUSEN	238 144	3414	238 134	3	0
001	HARDEGSEN	238 144	3414	238 144	1	0
001	LEISENRODE, FORSTHAUS	238 144	3414	238 144	5	0
001	UMSPANNWERK	238 144	3414	238 144	5	0
001	ZEMENTFABRIK	238 144	3414	238 144	5	0
101	HEVENSEN	238 144	3414	238 146	3	0
101	OBER HEVENSER MUEHLE	238 144	3414	238 146	5	0
101	LUTTERHAUSEN	238 144	3414	238 159	3	0
101	AM EGELSEE	238 144	3414	238 159	5	0
102	GLADEBECK	238 144	3414	234 136	3	0
103	ASCHE	238 144	3414	238 114	3	0
103	FEHRLINGSEN	238 144	3414	238 114	5	0
103	HETTENSEN	238 144	3414	238 145	3	0
103	EPELTERENKRUG	238 144	3414	238 145	5	0
104	ELLERODE	238 144	3414	238 130	3	0
104	LICHTENBURN	238 144	3414	238 155	3	0
104	GOSEPLACK, FORSTHAUS	238 144	3414	238 155	5	0
104	GOSEPLACK, SIEDLUNG	238 144	3414	238 155	5	0
105	ESPOL	238 144	3414	238 136	3	0
105	TROEGEN	238 144	3414	238 178	3	0

SCHL.NR. GEM.TEIL	GEMEINDE WOHNPLATZ	SCHL.NR. 1974	PCST- LEIT- ZAHl	SCHL.NR. 1964	WPL.- KENN- ZIFFER	AEND.- KENN- ZIFFER
1	2	3	4	5	6	7
105	LUDWIGSHOEFE	238 144	3414	238 178	5	0
105	UESSINGHAUSEN	238 144	3414	238 179	3	0
105	ESPOL, FORSTHAUS	238 144	3414	238 179	5	0
155 006	KALEFELD					
001	KALEFELD	239 126	3355	239 126	1	0
001	SCHNEDEKRUG	239 126	3355	239 126	5	0
001	WEISSENWASSER	239 126	3355	239 126	5	0
101	SEBEXEN	239 126	3355	239 142	3	0
102	DUEDERODE	239 126	3355	239 115	3	0
102	HAUS EMMA	239 126	3355	239 115	5	0
102	NEUKRUG	239 126	3355	239 115	5	0
102	VOGELSANG	239 126	3355	239 115	5	0
102	WESTPHALS MUEHLE	239 126	3355	239 115	5	0
102	OLDENRODE	239 126	3355	239 133	3	0
102	BOEHMERBERG	239 126	3355	239 133	5	1
102	WIERSHAUSEN	239 126	3355	239 146	3	0
103	DOEGERODE	239 126	3355	239 113	3	0
104	OLDERSHAUSEN	239 126	3355	239 134	3	0
104	SIEDLUNG	239 126	3355	239 134	5	0
104	WETTERSCHWACHT	239 126	3355	239 134	5	0
104	WESTERHOF	239 126	3355	239 145	3	0
104	KLENGELEI	239 126	3355	239 145	5	0
104	NIENSTEDT, FORSTHAUS	239 126	3355	239 145	5	0
104	TEICHMUEHLE	239 126	3355	239 145	5	0
104	WILLERSHAUSEN	239 126	3355	239 148	3	0
105	ECHE	239 126	3355	239 117	3	0
105	OBERMUEHLE	239 126	3355	239 117	5	0
105	UNTERMUEHLE	239 126	3355	239 117	5	0
106	EBOLDSHAUSEN	239 126	3355	239 116	3	0
155 007	KATLENBURG-LINDAU					
001	KATLENBURG	238 192	3411	238 151	1	0
001	ALBRECHTSHAUSEN, DOMAENE	238 192	3411	238 151	5	0
001	BRANDISBREITE, SIEDLUNG	238 192	3411	238 151	5	0
001	HUNGERBERG, SIEDLUNG	238 192	3411	238 151	5	0
001	KATLEBERG, SIEDLUNG	238 192	3411	238 151	5	0
101	ELVERSHAUSEN	238 192	3411	238 131	3	0
102	BERKA	238 192	3411	238 117	3	0
103	LINDAU	238 192	3411	232 127	3	0
103	MAX-PLANCK-INSTITUT	238 192	3411	232 127	5	0
103	MORDMUEHLE	238 192	3411	232 127	5	0
104	GILLERHEIM	238 192	3411	238 140	3	0
104	ANGERMUEHLE	238 192	3411	238 140	5	0
105	SUTERODE	238 192	3411	238 176	3	0
105	WACHENHAUSEN	238 192	3411	238 186	3	0
155 008	KREIENSEN					
001	BEULSHAUSEN	733 154	3350	733 119	3	0
001	GRUND, SIEDLUNG	733 154	3350	733 119	5	0
001	VORWERK (BLUMENBACH)	733 154	3350	733 119	5	0
001	BILLERBECK	733 154	3350	733 120	3	0
001	KREIENSEN	733 154	3350	733 154	1	0
101	BENTIERODE	733 154	3351	733 118	3	0
101	RIMMERODE	733 154	3351	733 118	5	0
101	ORXHAUSEN	733 154	3351	733 163	3	0
102	OPPERHAUSEN	733 154	3351	733 163	3	0
102	OSTERBRUCH	733 154	3351	733 163	5	0
102	OYERSHAUSEN	733 154	3351	733 163	5	0
103	AHLSHAUSEN	733 154	3351	733 112	3	0
103	SIEVERSHAUSEN	733 154	3351	733 112	5	0
104	GARLESEN	733 154	3351	733 134	3	0
104	HAIESHAUSEN	733 154	3351	733 141	3	0
104	IPPENSEN	733 154	3351	733 149	3	0
104	OLXHEIM	733 154	3351	733 162	3	0
104	RITTIERODE	733 154	3351	733 166	3	0
105	GREENE	733 154	3351	733 137	3	0
105	GREENERBURG	733 154	3351	733 137	5	0
106	BRUCHHOF	733 154	3351	733 124	3	0
106	ERZHAUSEN	733 154	3351	733 132	3	0
106	LEINETAL, SIEDLUNG	733 154	3351	733 132	5	0
155 009	MORINGEN, STADT					
001	BLANKENHAGEN	238 160	3413	238 120	3	0
001	MORINGEN	238 160	3413	238 160	1	0
001	AM BAHNHOF	238 160	3413	238 160	5	0
001	EMIL IENHOF	238 160	3413	238 160	5	0
001	GIESEBERG, FORSTHAUS	238 160	3413	238 160	5	0
001	HOLTENSEN, VORWERK	238 160	3413	238 160	5	0
001	KIRCHBERG, SIEDLUNG	238 160	3413	238 160	5	0
001	MORINGEN, BAHNHOF	238 160	3413	238 160	5	0
001	STENNEBERGSMUEHLE	238 160	3413	238 160	5	0
101	BEHRESEN	238 160	3413	238 116	3	0
101	GROSSENRODE	238 160	3413	238 141	3	0
101	THUEDINGHAUSEN	238 160	3413	238 177	3	0
102	LUTTERBECK	238 160	3413	238 158	3	0

1 Regierungsbezirk Braunschweig

55 Landkreis Northeim

SCHL.NR. GEM.TEIL	GEMEINDE WOHNPLATZ	SCHL.NR. 1974	POST- LEIT- ZAHL	SCHL.NR. 1964	WPL.- KENN- ZIFFER	AEND.- KENN- ZIFFER
1	2	3	4	5	6	7
102	NIENHAGEN	238 160	3413	238 162	3	0
102	OLDENRODE	238 160	3413	238 167	3	0
102	GLOCKENBORN	238 160	3413	238 167	5	0
103	FREDEL SLOH	238 160	3413	238 137	3	0
103	DICKLINGE, FORSTHAUS	238 160	3413	238 137	5	0
103	FORELLENHOF	238 160	3413	238 137	5	0
103	GRIMMERFELD, FORSTHAUS	238 160	3413	238 137	5	0
103	TOENNIESHOF	238 160	3413	238 137	5	0
155 010	NOERTEN-HARDENBERG, FLECKEN					
001	NOERTEN	238 164	3412	238 164	1	0
001	HARDENBERG HINTERHAUS	238 164	3412	238 164	5	0
001	HARDENBERG VORDERHAUS	238 164	3412	238 164	5	0
001	MARTENSTEIN	238 164	3412	238 164	5	0
001	RODETAL	238 164	3412	238 164	5	0
101	BISHAUSEN	238 164	3412	238 119	3	0
101	SANKT MARGARETHE, VORWERK	238 164	3412	238 119	5	0
102	SUDERSHAUSEN	238 164	3412	238 174	3	0
103	ANGERSTEIN	238 164	3412	234 111	3	0
103	RAUSCHENWASSER	238 164	3412	234 111	5	0
104	PARENSEN	238 164	3412	234 165	3	0
105	DAMPFZIEGELEI	238 164	3412	234 165	5	0
105	LUETGENRODE	238 164	3412	238 157	3	0
105	WOLBRECHTSHAUSEN	238 164	3412	238 190	3	0
105	LANGENBUSCH	238 164	3412	238 190	5	0
106	ELVESE	238 164	3412	238 132	3	0
155 011	NORTHEIM, STADT					
001	NORTHEIM	238 165	3410	238 165	1	0
002	PUMPSTATION	238 165	3410	238 165	5	0
003	AM GESUNDBRUNNEN	238 165	3410	238 165	5	0
003	GESUNDBRUNNEN	238 165	3410	238 165	5	0
003	LANDWEHR SCHAENKE	238 165	3410	238 165	5	0
003	WIETERTURM	238 165	3410	238 165	5	0
004	LEINETURM	238 165	3410	238 165	5	0
101	HOHNSTEDT	238 165	3351	238 149	3	0
101	AM BAHNHOF EDESHEIM	238 165	3351	238 149	5	0
102	EDESHEIM	238 165	3351	238 129	3	0
102	KIESBAGGEREISCHRADER	238 165	3351	238 129	5	0
102	MUEHLE	238 165	3351	238 129	5	0
102	WEGKRUG	238 165	3351	238 129	5	0
103	DENKERSHAUSEN	238 165	3411	238 126	3	0
103	WIEBRECHTSHAUSEN	238 165	3411	238 126	5	0
103	IMBSHAUSEN	238 165	3411	238 150	3	0
103	LAGERSHAUSEN	238 165	3411	238 152	3	0
103	MANDELBECK, FORSTHAUS	238 165	3411	238 152	5	0
104	LANGENHULTENSEN	238 165	3411	238 153	3	0
104	BRUNSTEIN, SIEDLUNG	238 165	3411	238 153	5	0
104	DUENNENKRUG	238 165	3411	238 153	5	0
104	FACHBERG, FORSTHAUS	238 165	3411	238 153	5	0
104	LANGENHOLTENSER MUEHLE	238 165	3411	238 153	5	0
105	HAMMENSTEDT	238 165	3411	238 143	3	0
105	GUENTGENBURG, VORWERK	238 165	3411	238 143	5	0
106	BUEHLE	238 165	3411	238 123	3	0
106	LEVERSHAUSEN, VORWERK	238 165	3411	238 123	5	0
107	SUDHEIM	238 165	3411	238 175	3	0
107	CARLSHOF, BLOCKSTELLE	238 165	3411	238 175	5	0
107	CARLSHOF, VORWERK	238 165	3411	238 175	5	0
107	LEINEMUEHLE	238 165	3411	238 175	5	0
107	MAELICH, SCHUHFABRIK	238 165	3411	238 175	5	0
108	HILLERSE	238 165	3411	238 147	3	0
109	BERWARTSHAUSEN	238 165	3411	238 118	3	0
109	BERWARTSHAUSEN, EISENBahnHALTEPUNKT	238 165	3411	238 118	5	0
109	SCHNEDINGHAUSEN	238 165	3411	238 169	3	0
109	ZIEGELEI	238 165	3411	238 169	5	0
110	HOECKELHEIM	238 165	3411	238 148	3	0
110	STEINKUHE	238 165	3411	238 160	5	2
111	HOLLENSTEDT	238 165	3411	233 125	3	0
111	WICKERSHAUSEN, GUT	238 165	3411	233 125	5	0
112	STOECKHEIM	238 165	3411	233 146	3	0
112	WETZE, DOMAENE	238 165	3411	233 146	5	0
155 012	USLAR, STADT					
001	USLAR	238 181	3418	238 181	1	0
001	KNOBBEN	238 181	3418	238 181	5	0
001	REITLIEHAUSEN	238 181	3418	238 181	5	0
001	UNTERHUELTE	238 181	3418	238 181	5	3
101	DINKELHAUSEN	238 181	3419	238 127	3	0
101	LANGENTAL	238 181	3419	238 127	5	0
101	ESCHERSHAUSEN	238 181	3419	238 135	3	0
101	DONNERSHAGEN	238 181	3419	238 135	5	3
101	LINDENHOF	238 181	3419	238 135	5	0
101	MEINTE	238 181	3419	238 135	5	0
101	VAHLE	238 181	3419	238 182	3	0
101	HEHNCKENBERG	238 181	3419	238 182	5	1
101	VAHLE, FORSTHAUS	238 181	3419	238 182	5	0
102	BOLLENSEN	238 181	3419	238 122	3	0

SCHL.NR. GEM.TEIL	GEMEINDE WOHNPLATZ	SCHL.NR. 1974	FCST- LEIT- ZAHL	SCHL.NR. 1964	WPL.- KENN- ZIFFER	AEND.- KENN- ZIFFER
1	2	3	4	5	6	7
102	PFINGSTANGER, BAHNWAERTERHAUS	238 181	3419	238 122	5	0
102	SOLLINGER HOLZWARENFABRIK	238 181	3419	238 122	5	3
102	GIERSWALDE	238 181	3418	238 139	3	0
102	NEUSTADT	238 181	3418	238 139	5	1
103	DELLIEHAUSEN	238 181	3418	238 125	3	0
103	DELLIEHAUSEN, FORSTHAUS	238 181	3418	238 125	5	0
103	HAJE	238 181	3418	238 125	5	0
104	VOLPRIEHAUSEN	238 181	3418	238 185	3	0
104	BOLLERTSMUEHLE	238 181	3418	238 185	5	0
105	SCHLARPE	238 181	3418	238 168	3	0
106	FUERSTENHAGEN	238 181	3419	238 138	3	0
106	OFFENSEN	238 181	3419	238 166	3	0
107	SCHONINGEN	238 181	3419	238 171	3	0
107	VERLIEHAUSEN, FORSTHAUS	238 181	3419	238 171	5	0
108	AHLBERSHAUSEN	238 181	3419	238 112	3	0
108	VERLIEHAUSEN	238 181	3419	238 183	3	0
108	VERLIEHAUSEN, BAHNHOF	238 181	3419	238 183	5	0
109	WIENSEN	238 181	3419	238 189	3	0
109	BLOMEYERSFELD	238 181	3419	238 189	5	0
109	EICHHOLZHOF	238 181	3419	238 189	5	1
109	FISCHERHAEUSCHEN	238 181	3419	238 189	5	1
109	STEIMKE	238 181	3419	238 189	5	0
109	WARNECKENFELD	238 181	3419	238 189	5	0
110	SOHLINGEN	238 181	3419	238 173	3	0
110	AM STROTHBERG	238 181	3419	238 173	5	3
110	KREUZBUSCH	238 181	3419	238 173	5	0
111	KAMMERBORN	238 181	3419	238 124	3	0
111	SCHOENHAGEN	238 181	3419	238 170	3	0
111	STEINBORN, FORSTHAUS	238 181	3419	238 170	5	0

155 501 SOLLING, GFR.GEB.

1 Regierungsbezirk Braunschweig

56 Landkreis Osterode am Harz

SCHL.NR. GEM.TEIL	GEMEINDE WOHNPLATZ	SCHL.NR. 1974	POST- LEIT- ZAHL	SCHL.NR. 1964	WPL.- KENN- ZIFFER	AEND.- KENN- ZIFFER
1	2	3	4	5	6	7
156 001	BAD GRUND (HARZ),BERGSTADT					
000	BAD GRUND(HARZ)	239 151	3395	241 114	1	0
000	AM TAUBENBORN	239 151	3395	241 114	5	0
000	HUELFE GUTTES (ACHENBACHSCHACHT)	239 151	3395	241 114	5	0
000	IBERGER KAFFEEHAUS	239 151	3395	241 114	5	0
000	KALKWERK WINTERBERG	239 151	3395	241 114	5	0
000	LAUBHUELTE	239 151	3395	241 114	5	0
000	SCHOENHOFBSBLICK	239 151	3395	241 114	5	0
000	WALOWINKEL	239 151	3395	241 114	5	0
000	WIEMANNBUCHTSCHACHT	239 151	3395	241 114	5	0
156 002	BAD LAUTERBERG IM HARZ,STADT					
001	BAD LAUTERBERG IM HARZ	239 129	3422	239 129	1	0
001	DIETRICHSTAL	239 129	3422	239 129	5	0
001	FLOESSWEHR,FORSTHAUS	239 129	3422	239 129	5	0
001	GRUBE HOER TROST	239 129	3422	239 129	5	0
001	HAUSBERG	239 129	3422	239 129	5	0
001	HIMMELSHOEHE	239 129	3422	239 129	5	0
001	KNOLLEN,FORSTHALS	239 129	3422	239 129	5	0
001	KOENIGSHUETTE	239 129	3422	239 129	5	0
001	KUPFERHUETTE	239 129	3422	239 129	5	0
001	ODERTAL	239 129	3422	239 129	5	0
001	WIESENBEKER TEICH	239 129	3422	239 129	5	0
001	ERIKABRUECKE (ODERTALSPEFRE)	239 129	3422	241 120	5	2
001	BISMARCKTURM	239 129	3422	291 511	5	2
001	FORSTAMT KUPFERHUETTE	239 129	3422	291 511	5	2
101	USTERHAGEN	239 129	3422	239 135	3	0
102	BARTOLFELDE	239 129	3422	239 112	3	0
102	SCHMIEDEKINDSMUEHLE	239 129	3422	239 112	5	0
103	BARGIS	239 129	3422	239 111	3	0
103	AN DER WARTE	239 129	3422	239 111	5	1
103	AUE	239 129	3422	239 111	5	0
103	IN DER FULGE	239 129	3422	239 111	5	1
103	KOENIGSHAGEN	239 129	3422	239 111	5	1
103	ZOLL	239 129	3422	239 111	5	1
156 003	BAD SACHSA,STADT					
001	BAD SACHSA	239 139	3423	239 139	1	0
001	AM KNICK	239 139	3423	239 139	5	0
001	EULINGSWIESE	239 139	3423	239 139	5	0
001	KATZENSTEIN	239 139	3423	239 139	5	0
001	RAVENSBERG	239 139	3423	239 139	5	0
001	WARTEBERG	239 139	3423	239 139	5	0
101	NEUHOF	239 139	3423	731 113	3	0
102	TETTENBORN	239 139	3423	239 144	3	0
102	TETTENBORN,BAHNHOF	239 139	3423	239 144	5	0
103	STEINA	239 139	3423	239 143	3	0
103	NUEXEI	239 139	3423	239 143	5	0
103	WALDSCHAENKE	239 139	3423	239 143	5	0
156 004	BADENHAUSEN					
000	BADENHAUSEN	239 152	3361	733 116	1	0
000	NEUHUELTE	239 152	3361	733 116	5	0
000	OBERHUELTE	239 152	3361	733 116	5	0
000	POSTHOF	239 152	3361	733 116	5	0
156 005	EISDORF					
000	EISDORF	239 118	3361	239 118	1	0
000	WILLENSEN	239 118	3361	239 147	3	0
156 006	ELBINGERODE					
000	ELBINGERODE	239 119	3421	239 119	1	0
156 007	GITTELDE, FLECKEN					
000	GITTELDE	239 153	3371	733 136	1	0
000	BERGFARM KOETZ	239 153	3371	733 136	5	0
000	GITTELDE,BAHNHOF	239 153	3371	733 136	5	0
000	TEICHHUELTE	239 153	3371	733 171	3	0
156 008	HATTORF AM HARZ					
000	HATTORF AM HARZ	239 123	3415	239 123	1	0
000	AUEKRUG	239 123	3415	239 123	5	0
000	AUEKRUG,BLOCKSTELLE	239 123	3415	239 123	5	0
000	BAHNHAUS LAKEWIESEN	239 123	3415	239 123	5	1
000	BUNDESSTRASSE 247	239 123	3415	239 123	5	0
000	JAGDHAUS ROTENBERG	239 123	3415	239 123	5	0
000	ODERKLAUSE B27	239 123	3415	239 123	5	1
000	ROEDERMUEHLE	239 123	3415	239 123	5	0
000	ROEDERMUEHLE,KIESWEKK	239 123	3415	239 123	5	0
000	ROEDERMUEHLE,ZIEGELEI	239 123	3415	239 123	5	0

1 Regierungsbezirk Braunschweig

56 Landkreis Osterode am Harz

SCHL.NR. GEM.TEIL	GEMEINDE WOHNPLATZ	SCHL.NR. 1974	POST- LEIT- ZAHL	SCHL.NR. 1964	WPL.- KENN- ZIFFER	AEND.- KENN- ZIFFER
1	2	3	4	5	6	7
156 009	HERZBERG AM HARZ, STADT					
001	HERZBERG AM HARZ	239 124	3420	239 124	1	0
001	MUEHLENBERG	239 124	3420	239 124	5	0
101	LONAU	239 124	3420	241 118	3	0
101	HANSKUEHNENBURG	239 124	3420	241 118	5	0
101	REHHAGEN, FORSTHAUS	239 124	3420	241 118	5	0
102	SIEBER	239 124	3420	241 122	3	0
102	KOENIGSHOF, FORSTHAUS	239 124	3420	241 122	5	0
102	SCHLEIFEREI I	239 124	3420	241 122	5	1
102	SCHLEIFEREI II	239 124	3420	241 122	5	1
102	SIEBERTAL, (PARADIES)	239 124	3420	241 122	5	0
103	SCHARZFELD	239 124	3420	239 140	3	0
103	ELIASHOF	239 124	3420	239 140	5	3
104	POEHLDE	239 124	3420	239 138	3	0
104	AN DER RHUMEQUELLE	239 124	3420	239 138	5	3
104	IN DEN BIRKEN, FORSTHAUS	239 124	3420	239 138	5	0
104	ROTHENBERGSHAUS	239 124	3420	239 138	5	0
156 010	HOERDEN					
000	HOERDEN	239 125	3421	239 125	1	0
000	ASCHENHUELTE	239 125	3421	239 125	5	0
156 011	OSTERODE AM HARZ, STADT					
001	PAPENHOEHE	239 136	3360	239 125	5	2
001	DUENA	239 136	3360	239 125	6	2
001	OSTERODE AM HARZ	239 136	3360	239 136	1	0
001	BEIERFELDE	239 136	3360	239 136	5	0
001	EULENBURG	239 136	3360	239 136	5	0
001	FELDBRUNNEN	239 136	3360	239 136	5	0
001	SALGEMUEHLE	239 136	3360	239 136	5	0
001	SCHERENBERG	239 136	3360	239 136	5	0
001	SOESETALSPERRE	239 136	3360	239 136	5	0
001	TEUFELSBADWIESEN	239 136	3360	239 136	5	1
001	TEUFEL SLOCHWIESEN	239 136	3360	239 136	5	0
001	UEHRDE	239 136	3360	239 136	5	0
101	SCHWIEGERSHAUSEN	239 136	3360	239 141	3	0
102	DORSTE	239 136	3360	239 114	3	0
102	MARKE	239 136	3360	239 131	3	0
103	FOERSTE	239 136	3360	239 120	3	0
103	AUF DEM DEIMK	239 136	3360	239 120	5	1
103	ZUM LICHTENSTEIN	239 136	3360	239 120	5	3
103	NIENSTEDT AM HARZ	239 136	3360	239 132	3	0
104	KATZENSTEIN	239 136	3360	239 127	2	0
105	LASFELDE	239 136	3360	239 128	2	0
105	LANUWEHR	239 136	3360	239 128	4	0
105	PETERSHUELTE	239 136	3360	239 137	2	0
106	FREIHEIT	239 136	3360	239 121	2	0
107	LERBACH	239 136	3360	241 117	3	0
107	WALDSCHWIMMBAD	239 136	3360	241 117	5	0
108	RIEFENSBEEK	239 136	3360	241 119	3	0
108	KAMSCHLACKEN	239 136	3360	241 119	5	0
156 012	WALKENRIED					
000	WALKENRIED	239 154	3425	731 114	1	0
000	KUTZHUELTE (MIT KLOSTERBERG)	239 154	3425	731 114	5	0
000	WIEDIGSHOF	239 154	3425	731 114	5	0
156 013	WIEDA					
000	BLANKSCHMIEDE	239 155	3426	731 139	5	2
000	WIEDA	239 155	3426	731 115	1	0
000	STOEBERHAI, BAHNHOF	239 155	3426	731 115	5	0
000	STOEBERHAI, BERGHOTEL	239 155	3426	731 115	5	0
156 014	WINDHAUSEN					
000	WINDHAUSEN	239 156	3371	733 176	1	0
000	BAHNHOFSWEG	239 156	3371	733 176	5	3
000	OBERE HARZ STRASSE	239 156	3371	733 176	5	3
156 015	WULFTEN					
000	WULFTEN	239 150	3411	239 150	1	0
000	OELMUEHLE	239 150	3411	239 150	5	1
156 016	ZORGE					
000	ZORGE	239 157	3421	731 116	1	0
000	DRAHTHUELTE	239 157	3421	731 116	5	0
000	SIEDLUNG UH-DENBERG	239 157	3421	731 116	5	0
000	STAUENBERG, FORSTHAUS	239 157	3421	731 116	5	0
000	UNTERZORGE	239 157	3421	731 116	5	0
156 501	HARZ (LANDKREIS OSTERODE AM HARZ), GFR.GEB.					

1 Regierungsbezirk Braunschweig

57 Landkreis Peine

SCHL.NR. GEM.-TEIL	GEMEINDE WOHNPLATZ	SCHL.NR. 1974	POST- LEIT- ZAHL	SCHL.NR. 1964	WPL.- KENN- ZIFFER	AEND.- KENN- ZIFFER
1	2	3	4	5	6	7
157 001	EDEMISSEN					
001	EDEMISSEN	737 111	3155	240 123	1	0
001	ANKENSEN	737 111	3155	240 123	5	0
001	BEKKHOEPE	737 111	3155	240 123	5	0
001	OELHEIM	737 111	3155	240 123	5	0
101	PLUCKHORST	737 111	3155	240 152	3	0
101	WEHNSEN	737 111	3155	240 164	3	0
101	WEHNSERHORST	737 111	3155	240 164	5	0
102	ALVESSE	737 111	3155	240 113	3	0
102	BOHLEN	737 111	3155	240 113	5	0
102	EKHOLUNG	737 111	3155	240 113	5	0
102	PAPENHORST	737 111	3155	240 113	5	0
102	EICKENRODE	737 111	3155	240 124	3	0
102	RIETZE	737 111	3155	240 153	3	0
102	KLEIN RIETZE	737 111	3155	240 153	5	1
102	VOIGTHOLZ	737 111	3155	240 163	3	0
102	AHLEMISSEN	737 111	3155	240 163	5	0
103	HORST	737 111	3155	240 136	3	0
103	HEIDKUG	737 111	3155	240 136	5	0
103	WIPSHAUSEN, BAHNHOF	737 111	3155	240 136	5	0
103	WIPSHAUSEN	737 111	3155	240 167	3	0
103	UOMAENE WIPSHAUSEN	737 111	3155	240 167	5	3
103	HOF NEDDERMEYER	737 111	3155	240 167	5	0
103	SPARGELPLANTAGE SALGENHOF, VON NYSSSEN	737 111	3155	240 167	5	0
103	WENSER BAHNHOF	737 111	3155	240 167	5	3
104	BLUMENFAGEN	737 111	3155	240 117	3	0
104	KLEIN BLUMENHAGEN	737 111	3155	240 117	5	0
104	MOEDESSE	737 111	3155	240 143	3	0
104	MOEDESSE HOF	737 111	3155	240 143	5	0
105	ABBENSEN	737 111	3155	240 111	3	0
105	ABBENSER MUEHLE	737 111	3155	240 111	5	0
105	AM BUSCHBERGE	737 111	3155	240 111	5	0
106	OELERSE	737 111	3155	331 161	3	0
106	NEUE MUEHLE	737 111	3155	331 161	5	0
107	EDDESSE	737 111	3155	240 122	3	0
107	EDDESSE, FLUGPLATZ	737 111	3155	240 122	5	0
107	HARRENKAMP	737 111	3155	240 122	5	0
107	KLEIN EDDESSE	737 111	3155	240 122	5	0
108	EDDESSE	737 111	3155	240 147	3	0
108	KLEIN EDDESSE	737 111	3155	240 147	5	0
108	OELHEIM	737 111	3155	240 147	5	0
157 002	HOHENFAMELN					
001	HOHENFAMELN	737 112	3164	240 135	1	0
001	BASSMUEHLE	737 112	3164	240 135	5	0
101	MEHRUM	737 112	3161	240 142	3	0
102	EQUORD	737 112	3151	240 127	3	0
102	EQUOROER SCHIERK	737 112	3151	240 127	5	0
102	HAUS BUNZEL	737 112	3151	240 127	5	0
102	KEMMERTSBRUECKE	737 112	3151	240 127	5	0
103	BEKUM	737 112	3151	240 114	3	0
103	ZIEGELEI	737 112	3151	240 114	5	0
103	STEDUM	737 112	3151	240 161	3	0
103	DEUTSCHER KAISER, GASTHOF	737 112	3151	240 161	5	0
103	RIEPLINGSCH ZIEGELEI	737 112	3151	240 161	5	0
104	BIERBERGEN	737 112	3151	240 116	3	0
105	SOSSMAR	737 112	3164	240 159	3	0
106	BRUENDEN	737 112	3161	240 118	3	0
106	CLAUEN	737 112	3161	240 119	3	0
106	MOTORMUEHLE	737 112	3161	240 119	5	0
106	ZUCKERFABRIK CLAUEN	737 112	3161	240 119	5	0
107	OHLUM	737 112	3164	240 149	3	0
107	ROETZUM	737 112	3164	240 154	3	0
107	HARBEN	737 112	3161	331 137	3	0
107	MUEHLE BLAESIG	737 112	3161	331 137	5	0
157 003	ILSEDE					
001	GROSS ILSEDE	737 113	3152	240 130	1	0
101	KLEIN ILSEDE	737 113	3152	240 138	3	0
101	ILSEDER MUEHLE	737 113	3152	240 138	5	0
102	OELSBURG	737 113	3152	240 148	2	0
103	GROSS SOLSCHEN	737 113	3152	240 132	3	0
103	KLEIN SOLSCHEN	737 113	3152	240 132	5	0
104	GROSS BUELTEN	737 113	3152	240 129	2	0
104	HASKAMPSMUEHLE	737 113	3152	240 129	4	0
104	VEILCHENHOEHE	737 113	3152	240 129	4	0
105	BUELTEN	737 113	3152	240 137	3	3
157 004	LAHSTEDT					
001	GADENSTEDT	737 114	3153	240 128	1	0
101	OBERS	737 114	3153	240 146	3	0
102	MUENSTEDT	737 114	3153	240 144	3	0
103	GROSS LAFFERDE	737 114	3153	240 131	3	0
103	ZUCKERFABRIK	737 114	3153	240 131	5	0
104	ADENSTEDT	737 114	3153	240 112	3	0
104	LAUENTHALER MUEHLE	737 114	3153	240 112	5	0

SCHL.NR. GEM.TEIL	GEMEINDE WOHNPLATZ	SCHL.NR. 1974	PGST- LEIT- ZAHL	SCHL.NR. 1964	WPL.- KENN- ZIFFER	AEND.- KENN- ZIFFER
		3	4	5	6	7
157 005	LENGEDE					
001	LENGEDE	737 115	3325	240 141	1	0
001	GRUBE LENGEDE-BROISTEDT	737 115	3325	240 141	5	0
101	BROISTEDT	737 115	3325	736 127	3	0
102	BARBECKE	737 115	3325	736 119	3	0
103	WOLTWIESCHE	737 115	3325	736 200	3	0
104	KLEIN LAFFERDE	737 115	3325	240 139	3	0
157 006	PEINE,STADT					
101	PEINE	737 116	3150	240 151	1	0
151	GRUENE AUE	737 116	3150	240 151	5	0
151	SIMONSTIFTUNG	737 116	3150	240 151	5	0
161	HOLLANDSMUEHLE	737 116	3150	240 151	5	0
161	HORST	737 116	3150	240 151	5	0
161	KIEBITZMOUR	737 116	3150	240 151	5	0
161	ROSENWINKEL	737 116	3150	240 151	5	0
211	STEDERDORF	737 116	3154	240 160	3	0
211	KOETERKAMP	737 116	3154	240 160	5	0
211	METZINGSCHE MUEHLE	737 116	3154	240 160	5	0
211	WOLTERSCHE MUEHLE	737 116	3154	240 160	5	0
213	WENDESSE	737 116	3154	240 165	3	0
215	DUTTENSTEDT	737 116	3151	732 127	3	0
217	ESSINGHAUSEN	737 116	3151	732 132	3	0
221	WOLTORF	737 116	3151	240 168	3	0
221	KREISALTER SHEIM	737 116	3151	240 168	5	0
221	WOLTORF,BAHNHOF	737 116	3151	240 168	5	0
223	SCHMEDENSTEDT	737 116	3151	240 157	3	0
225	DUNGELBECK	737 116	3151	240 121	3	0
225	ESCHBERG, WIRTSHAUS	737 116	3151	240 121	5	0
231	HANDORF	737 116	3151	240 134	3	0
231	HANDORFER MUEHLE	737 116	3151	240 134	5	0
241	BERKUM	737 116	3151	240 115	3	0
241	BAUERNSIEDLUNG ZU BERKUM	737 116	3151	240 115	5	0
241	BERKUMER MUEHLE	737 116	3151	240 115	5	0
243	ROSENTHAL	737 116	3151	240 155	3	0
243	HOFSCHWICHELDT	737 116	3151	240 155	5	0
245	SCHWICHELDT	737 116	3151	240 158	3	0
251	VOEHRUM	737 116	3151	240 162	3	0
251	LANDWEHR	737 116	3151	331 153	3	0
253	EIXE	737 116	3151	240 125	3	0
253	SUNDERN	737 116	3151	240 125	5	0
255	ROEHRSE	737 116	3161	331 168	3	0
157 007	VECHELDE					
001	VECHELDE	737 117	3303	732 172	1	0
101	FUERSTENAU	737 117	3151	732 134	3	0
101	SIERASSE	737 117	3301	732 164	3	0
102	WAHLE	737 117	3301	732 177	3	0
103	VECHELDE	737 117	3301	732 171	3	0
103	WEDTLENSTEDT	737 117	3301	732 180	3	0
103	VOGELSANG	737 117	3301	732 180	5	0
104	DENSTORF	737 117	3301	732 123	3	0
104	KLEIN GLEIDINGEN	737 117	3301	732 146	3	0
104	FRUEHERE SCHWEINEMAESTEREI	737 117	3301	732 146	5	0
104	KLEIN GLEIDINGEN, MUEHLE	737 117	3301	732 146	5	0
105	GROSS GLEIDINGEN	737 117	3301	732 137	3	0
106	SONNENBERG	737 117	3301	732 165	3	0
106	WIERTHE	737 117	3301	732 186	3	0
107	ALVESSE	737 117	3301	732 113	3	0
107	MUEHLE ALVESSE	737 117	3301	732 113	5	0
107	VALLSTEDT	737 117	3301	732 170	3	0
108	BODENSTEDT	737 117	3301	732 119	3	0
109	KOECHINGEN	737 117	3301	732 149	3	0
109	LIEDINGEN	737 117	3301	732 152	3	0
110	BEITMAR	737 117	3301	732 116	3	0
157 008	WENDEBURG					
001	WENDEBURG	737 118	3304	732 181	1	0
001	WENDEZELLE	737 118	3304	732 183	2	0
001	ZWEIDORF	737 118	3304	732 187	2	0
001	ZWEIDORFER HOLZ, RASTSTAETTE	737 118	3304	732 187	4	0
101	MEERDORF	737 118	3151	732 155	3	0
101	MEERDORF, ABBAU I	737 118	3151	732 155	5	0
102	RUEPER	737 118	3301	240 156	3	0
102	WENSE	737 118	3301	240 166	3	0
102	HARVESSE	737 118	3301	732 138	3	0
103	DIDDERSE	737 118	3171	334 141	3	0
103	AM KATZENBERG	737 118	3171	334 141	5	0
103	CELLER STRASSE	737 118	3171	334 141	5	0
103	ERSEHOF	737 118	3171	334 141	5	0
104	NEUBRUECK	737 118	3301	732 156	3	0
104	ERSEHOF	737 118	3301	732 156	5	0
105	BORTFELD	737 118	3301	732 120	3	0
106	SOPHIENTAL	737 118	3301	732 166	3	0
106	IM HEEGHOLZ	737 118	3301	732 166	5	0

1 Regierungsbezirk Braunschweig

58 Landkreis Wolfenbüttel

SCHL.NR. GEMEINDE	GEMEINDE WOHNPLATZ	SCHL.NR. 1974	POST- LEIT- ZAHL	SCHL.NR. 1964	WPL.- KENN- ZIFFER	AEND.- KENN- ZIFFER
1	2	3	4	5	6	7
158 001	ACHIM					
000	ACHIM	736 111	3341	736 111	1	0
000	KALME	736 111	3341	736 154	3	0
000	SEINSTEDT	736 111	3341	736 181	3	0
158 002	BADDECKENSTEDT					
001	BADDECKENSTEDT	736 117	3326	736 117	1	0
001	WASSERWERK	736 117	3326	736 117	5	1
101	BINDER	736 117	3201	736 124	3	0
101	RHENE	736 117	3326	736 172	3	0
101	AM BOCKERN	736 117	3326	736 172	5	0
101	WARTJENSTEDT	736 117	3201	736 190	3	0
101	BINDERMUEHLE	736 117	3201	736 190	5	0
102	OELBER AM WEISSEN WEGE	736 117	3326	736 169	3	0
102	AUSSIEDLERHOF BEHRENS	736 117	3326	736 169	5	3
102	OELBER, FORSTHAUS	736 117	3326	736 169	5	0
158 003	BOERSSUM					
001	BOERSSUM	736 125	3344	736 125	1	0
101	BORNUM	736 125	3341	736 126	3	0
158 004	BURGDORF					
001	BURGDORF	736 129	3321	736 129	1	0
001	ALTE MUEHLE	736 129	3321	736 129	5	1
001	HOHENASSEL	736 129	3321	736 151	3	0
001	WESTERLINDE	736 129	3321	736 194	3	0
101	BEREL	736 129	3321	736 121	3	0
101	KREIDWERK	736 129	3321	736 121	5	0
101	NORDASSEL	736 129	3321	736 168	3	0
158 005	CRAMME					
000	CRAMME	736 130	3341	736 130	1	0
158 006	CREMLINGEN					
001	CREMLINGEN	736 201	3302	732 122	1	0
001	CREMLINGERHORN, FORSTERE I	736 201	3302	732 122	5	0
001	FISCHERHAUS	736 201	3302	732 122	5	0
001	MOERTELWERK SCHUETZ	736 201	3302	732 122	5	0
101	HORDORF	736 201	3302	732 143	3	0
102	SCHANDELAH	736 201	3302	732 161	3	0
102	ECHTERNHAI	736 201	3302	732 161	5	0
102	WOHLD	736 201	3302	732 161	5	0
103	GARDESSEN	736 201	3302	732 135	3	0
104	ABBENRODE	736 201	3302	732 111	3	0
105	DESTEDT	736 201	3302	732 124	3	0
105	HEMKENRODE	736 201	3302	732 139	3	0
105	ELMKALKWERK	736 201	3302	732 139	5	0
105	SCHULENRODE	736 201	3302	732 163	3	0
106	KLEIN SCHUEPPENSTEDT	736 201	3302	732 147	3	0
106	AM HEIDBERG	736 201	3302	732 147	5	0
106	RAUTHE IM BAHNHOF	736 201	3302	732 147	5	0
106	SCHUEPPENSTEDTER TURM	736 201	3302	732 147	5	0
107	WEDDEL	736 201	3302	732 179	3	0
107	KALKSANDSTEINWERK	736 201	3302	732 179	5	0
158 007	DAHLUM					
000	GROSS DAHLUM	736 139	3307	736 139	1	0
000	BAUERNSIEDLUNG	736 139	3307	736 139	5	0
000	KLEIN DAHLUM	736 139	3307	736 157	3	0
158 008	DENKTE					
001	GROSS DENKTE	736 140	3341	736 140	1	0
001	AM SPORTPLATZ	736 140	3341	736 140	5	0
001	AN DER FISCHERBRUECKE	736 140	3341	736 140	5	1
001	FALKENHEIM	736 140	3341	736 140	5	0
101	KLEIN DENKTE	736 140	3341	736 158	3	0
101	NEINDORF	736 140	3341	736 167	3	0
101	BAHNHAUS	736 140	3341	736 167	5	1
101	HEDWIGSBURG, KALIBERGWERK	736 140	3341	736 167	5	0
101	KIRSCHENPLANTAGE BORCHEKS	736 140	3341	736 167	5	1
101	SOTTMAR	736 140	3341	736 183	3	0
158 009	DETTUM					
001	DETTUM	736 131	3341	736 131	1	0
001	WINDMUEHLE	736 131	3341	736 131	5	0
101	MOENCHEVAHLBERG	736 131	3341	736 166	3	0
101	ZUCKERFABRIK DETTUM	736 131	3341	736 166	5	0
101	WEFERLINGEN	736 131	3341	736 192	3	0

1 Regierungsbezirk Braunschweig

58 Landkreis Wolfenbüttel

SCHL.NR. GEM.TEIL	GEMEINDE WOHNPLATZ	SCHL.NR. 1974	POST- LEIT- ZAHL	SCHL.NR. 1964	WPL.- KENN- ZIFFER	AEND.- KENN- ZIFFER
1	2	3	4	5	6	7
158 010 000	DORSTADT DORSTADT	736 202	3341	734 116	1	0
158 011 001 001 001 001 101	ELBE GROSS ELBE AM BAHNUEBERGANG AUSSIEDLERHOF RAMM KLEIN ELBE GUSTEDT	736 203 736 203 736 203 736 203 736 203 736 203	3321 3321 3321 3321 3321 3321	736 141 736 141 736 141 736 141 736 159 736 145	1 5 5 3 3 3	0 0 1 0 0 0
158 012 001 001 101 101 101 101	ERKERODE ERKERODE ELMWARTE LUCKLUM KUPFERMUEHLE REITLING, VORWERK STEINMUEHLE	736 204 736 204 736 204 736 204 736 204 736 204 736 204	3301 3301 3301 3301 3301 3301 3301	732 130 732 130 732 153 732 153 732 153 732 153 732 153	1 5 3 5 5 5 5	0 0 0 0 0 0 0
158 013 001 001 101 101	EVESEN EVESEN AM REITLING, WIRTSCHAUS GILZUM HACHUM	736 134 736 134 736 134 736 134 736 134	3301 3301 3301 3301 3301	736 134 736 134 736 137 736 146	1 5 3 3	0 0 0 0
158 014 000 000	FLOETHE GROSS FLOETHE KLEIN FLOETHE	736 205 736 205	3341 3341	734 119 734 127	1 3	0 0
158 015 000 000	GIELDE GIELDE ALTENRODE	736 206 736 206	3341 3341	734 117 734 117	1 5	0 0
158 016 001 001 001 101 101	HAVERLAH HAVERLAH SOEDERHOF, GUT ZIEGEL EI STEINLAH MUEHLE STEINLAH	736 207 736 207 736 207 736 207 736 207 736 207	3321 3321 3321 3321 3321 3321	734 121 734 121 734 121 734 138 734 138	1 5 5 3 5	0 0 0 0 0
158 017 000 000 000 000 000	HEDEPER HEDEPER BAHNHOF WETZLEBER WEG, BAHNHAETERHAUS ZIEGEL EI WETZLEBEN	736 150 736 150 736 150 736 150 736 150 736 150	3341 3341 3341 3341 3341 3341	736 150 736 150 736 150 736 150 736 150 736 196	1 5 5 5 5 3	0 0 0 0 0 0
158 018 000 000 000 000	HEERE GROSS HEERE BIERBAUMMUEHLE NAUENBURG KLEIN HEERE	736 142 736 142 736 142 736 142 736 142	3321 3321 3321 3321 3321	736 142 736 142 736 142 736 142 736 160	1 5 5 5 3	0 0 0 0 0
158 019 000	HEININGEN HEININGEN	736 208	3341	734 122	1	0
158 020 000 000 000 000	HORNBURG, STADT HORNBURG STEINFELDERZOLL TEMPELHOF, VORWERK WILLECKES LLST	736 152 736 152 736 152 736 152 736 152	3343 3343 3343 3343 3343	736 152 736 152 736 152 736 152 736 152	1 5 5 5 5	0 0 0 0 0
158 021 000 000	KISSENBRUECK KISSENBRUECK HEDWIGSBURG	736 155 736 155	3341 3341	736 155 736 155	1 5	0 0
158 022 000 000 000 000 000	KNEITLINGEN AMPLEBEN BANSLEBEN KUCKUCKSMUEHLE EILUM KNEITLINGEN	736 162 736 162 736 162 736 162 736 162 736 162	3339 3339 3339 3339 3339 3339	736 114 736 118 736 118 736 132 736 162	3 3 5 3 1	0 0 0 0 0
158 023 000	OHRUM OHRUM	736 209	3341	734 133	1	0

1 Regierungsbezirk Braunschweig

58 Landkreis Wolfenbüttel

SCHL.NR. GEM.TEIL	GEMEINDE WOHNPLATZ	SCHL.NR. 1974	PCST- LEIT- ZAHL	SCHL.NR. 1964	WPL.- KENN- ZIFFER	AEND.- KENN- ZIFFER
1	2	3	4	5	6	7
158 024	REMLINGEN					
001	REMLINGEN	736 171	3346	736 171	1	0
001	AM WALDE	736 171	3346	736 171	5	3
101	GROSS BIEWENDE	736 171	3346	736 138	3	0
101	KLEIN BIEWENDE	736 171	3346	736 156	3	0
158 025	ROKLUM					
000	ROKLUM	736 173	3341	736 173	1	0
000	ZIEGELEI ROKLUM	736 173	3341	736 173	5	1
158 026	SCHLADEN					
001	SCHLADEN	736 210	3342	734 137	1	0
001	BUCHLADEN	736 210	3342	734 137	5	0
101	ISINGERODE	736 210	3342	736 153	3	0
101	STEINFELDER MUEHLE	736 210	3342	736 153	5	0
102	BEUCHTE	736 210	3342	734 112	3	0
102	OBERE SCHIERKSMUEHLE	736 210	3342	734 112	5	0
102	WEHRE	736 210	3342	734 142	3	0
158 027	SCHOEPPENSTEDT,STADT					
001	SCHOEPPENSTEDT	736 179	3307	736 179	1	0
001	TWELKENMUEHLE	736 179	3307	736 179	5	0
001	WALDMUEHLE	736 179	3307	736 179	5	0
101	EITZUM	736 179	3307	736 133	3	0
101	WATZUMER HAEUSCHEN, WIRTSHAUS	736 179	3307	736 133	5	0
101	SAMBLEBEN	736 179	3307	736 175	3	0
101	GROSS RODE, FORSTHAUS	736 179	3307	736 175	5	0
101	TETZELSTEIN	736 179	3307	736 175	5	0
102	SCHLIESTEDT	736 179	3307	736 178	3	0
158 028	SEHLDE					
000	SEHLDE	736 180	3321	736 180	1	0
000	BODENSTEINER KLIPPEN, FORSTHAUS	736 180	3321	736 180	5	0
000	JAEGERHAUS	736 180	3321	736 516	5	2
158 029	SEMMENTSTEDT					
000	SEMMENTSTEDT	736 182	3341	736 182	1	0
000	TIMMERN	736 182	3341	736 185	3	0
000	HUETTE (EHEN.ZIEGELEI)	736 182	3341	736 185	5	0
158 030	SICKTE					
001	NIEDER SICKTE	736 211	3305	732 157	3	0
001	WILHELMSHOEHE	736 211	3305	732 157	5	0
001	OBERSICKTE	736 211	3305	732 158	1	0
001	NEUERKERODE	736 211	3305	732 158	5	0
101	HOETZUM	736 211	3301	732 140	3	0
101	HOETZUM, BAHNHOF	736 211	3301	732 140	5	0
102	APELNSTEDT	736 211	3301	736 115	3	0
102	APELNSTEDT, MUEHLE	736 211	3301	736 115	5	0
102	HAUS BLES	736 211	3301	736 115	5	0
102	VOLZUM	736 211	3301	736 188	3	0
158 031	UEHRDE					
001	UEHRDE	736 187	3341	736 187	1	0
001	WATZUM	736 187	3339	736 191	3	0
101	BARNSTORF	736 187	3339	736 120	3	0
101	WARLE	736 187	3339	736 189	3	0
158 032	VAHLBERG					
000	BERKLINGEN	736 212	3341	736 122	3	0
000	GROSS VAHLBERG	736 212	3341	736 144	1	0
000	KLEIN VAHLBERG	736 212	3341	736 161	3	0
158 033	VELTHEIM (OHE)					
000	VELTHEIM	736 213	3301	732 173	1	0
000	KLEIN VELTHEIM	736 213	3301	732 173	5	0
000	VELTHEIM, BAHNHOF	736 213	3301	732 173	5	0
000	VOIGTSMUEHLE	736 213	3301	732 173	5	0
158 034	WERLABURGDOERF					
000	WERLABURGDOERF	736 214	3341	734 114	1	0
000	BETTENSTEDT	736 214	3341	734 114	5	0
158 035	WINNIGSTEDT					
000	WINNIGSTEDT	736 197	3345	736 197	1	0
000	LINDENMUEHLE	736 197	3345	736 197	5	0
000	MATTIERZOLL	736 197	3345	736 197	5	0

1 Regierungsbezirk Braunschweig

58 Landkreis Wolfenbüttel

SCHL.NR. GEM.TEIL	GEMEINDE WOHNPLATZ	SCHL.NR. 1974	PCST- LEIT- ZAHL	SCHL.NR. 1964	WPL.- KENN- ZIFFER	AEND.- KENN- ZIFFER
1	2	3	4	5	6	7

158 036 WITTMAR

000	WITTMAR	736 198	3341	736 198	1	C
000	ASSE	736 198	3341	736 198	5	0
000	KALIWERK ASSE, SCHACHT I	736 198	3341	736 198	5	0
000	WITTMAR, BAHNHOF	736 198	3341	736 198	5	0

158 037 WOLFENBÜTTEL, STADT

011	WOLFENBÜTTEL	736 199	3340	736 199	1	0
011	STERNHAUS	736 199	3340	736 199	5	0
101	ADERSHEIM	736 199	3340	736 112	3	0
102	AHLUM	736 199	3340	736 113	3	0
103	ATZUM	736 199	3340	736 116	3	0
104	FUEMMELSE	736 199	3340	736 135	3	0
104	ALTE ZIEGELEI	736 199	3340	736 135	5	0
104	KOLONIE FUEMMELSE	736 199	3340	736 135	5	0
105	GROSS STOECKHEIM	736 199	3340	736 143	2	0
106	FALCHTER	736 199	3340	736 147	3	0
106	BUNGENSTEDTER TURM	736 199	3340	736 147	5	0
107	LEINDE	736 199	3340	736 164	3	0
108	LINDEN	736 199	3340	736 165	2	0
108	OKERTALSIEDLUNG	736 199	3340	736 165	4	0
109	SALZDAHLUM	736 199	3340	736 174	3	0
109	AM HOLZE	736 199	3340	736 174	5	0
109	MUEHLE SALZDAHLUM	736 199	3340	736 174	5	0
109	ZUCKERFABRIK SALZDAHLUM	736 199	3340	736 174	5	0
110	WENDESSER	736 199	3340	736 193	3	0
110	WENDESSER MUEHLE	736 199	3340	736 193	5	0

158 501 AM GROSSEN RHODE, GFR.GEB.

158 502 BARNSTURF - WARLE, GFR.GEB.

158 503 VOIGTSDAHLUM, GFR.GEB.