

Realsteuervergleich in Mecklenburg-Vorpommern

2023

(korrigierte Ausgabe)

Kennziffer: L273 2023 00

Herausgabe: 17. Januar 2025

Herausgeber: Statistisches Amt Mecklenburg-Vorpommern, Lübecker Straße 287, 19059 Schwerin,
Telefon: 0385 588-0, Telefax: 0385 588-56909, www.statistik-mv.de, statistik.post@statistik-mv.de

Zuständige Fachbereichsleitung: Heidi Knothe, Telefon: 0385 588-56432

© Statistisches Amt Mecklenburg-Vorpommern, Schwerin, 2025
Auszugsweise Vervielfältigung und Verbreitung mit Quellenangabe gestattet.

Zeichenerklärungen und Abkürzungen

-	Nichts vorhanden
0	Weniger als die Hälfte von 1 in der letzten besetzten Stelle, jedoch mehr als nichts
.	Zahlenwert unbekannt oder geheim zu halten
...	Zahl lag bei Redaktionsschluss noch nicht vor
x	Aussage nicht sinnvoll oder Fragestellung nicht zutreffend
/	Keine Angabe, da Zahlenwert nicht ausreichend genau oder nicht repräsentativ
()	Zahl hat eingeschränkte Aussagefähigkeit
[rot]	Berichtigte Zahl

Abweichungen in den Summen erklären sich aus dem Auf- und Abrunden der Einzelwerte.

Um die Lesbarkeit der Texte, Tabellen und Grafiken zu erhalten, wird – soweit keine geschlechtsneutrale Formulierung vorhanden ist – von der Benennung der Geschlechter abgesehen. Die verwendeten Bezeichnungen gelten demnach gleichermaßen für weiblich, männlich und divers.

Inhaltsverzeichnis

	Seite
Vorbemerkungen	3
Erläuterung der Begriffe	3
Kapitel 1	Realsteuervergleich 2023
Tabelle 1.1	Nach Größenklassen und Kreisen 4
Tabelle 1.2	Nach Gemeinden 6
Kapitel 2	Übersicht über die Streuung der Hebesätze 2023
Tabelle 2.1	Nach Größenklassen 38
Tabelle 2.2	Nach Kreisen 40
<i>Grafiken</i>	<i>Gewogene Durchschnittshebesätze 2023 nach Kreisen</i>
	<i>Realsteueraufbringungskraft und Steuereinnahmekraft je Einwohner 2023 nach Kreisen</i>
	<i>Ausgewählte kassenmäßige Steuereinnahmen der Städte und Gemeinden im Zeitvergleich</i> 42

Vorbemerkungen

Der Bericht enthält Angaben über das Istaufkommen, die Grundbeträge und die Hebesätze von Grundsteuer A, Grundsteuer B und Gewerbesteuer auf der Basis der vierteljährlichen Kassenstatistik für das Jahr 2023 (bereinigt um die von den Rechnungs- und Gemeindeprüfungsämtern vorgenommenen Korrekturen), den Anteil der Gemeinden an der Einkommensteuer und der Umsatzsteuer sowie die von ihnen an Bund und Länder abgeführte Gewerbesteuerumlage. Den Relativberechnungen (EUR je Einwohner) liegen die fortgeschriebenen Einwohnerzahlen auf Basis des Zensus 2011 zum 30. Juni 2023 zugrunde. Stichtag für den Gebietsstand ist der 31. Dezember 2023. Die Tabellen enthalten die Angaben der Städte und Gemeinden nach folgenden Größenklassen:

Gemeindegrößenklasse von ... bis unter ... Einwohnern	Gemeinden am 31.12.2023	Einwohner am 30.06.2023
Kreisfreie Städte		
50.000 - 100.000	1	98.546
200.000 - 500.000	1	209.839
Zusammen	2	308.385
Kreisangehörige Städte und Gemeinden		
unter 1.000	480	249.652
1.000 - 3.000	153	249.423
3.000 - 5.000	41	160.425
5.000 - 10.000	32	220.575
10.000 - 20.000	11	141.571
20.000 - 50.000	4	115.309
50.000 - 100.000	3	183.340
Zusammen	724	1.320.295
Mecklenburg-Vorpommern insgesamt	726	1.628.680

Rechtsgrundlagen

Rechtsgrundlage ist das Finanz- und Personalstatistikgesetz (FPStatG) in der jeweils geltenden Fassung in Verbindung mit § 6 Absatz 1 des Gesetzes über den Finanzausgleich zwischen Bund und Ländern vom 20. Dezember 2001 (BGBl. I S. 3955/3956) in der jeweils geltenden Fassung.

Erläuterung der Begriffe

Gemeindeanteil an der Einkommensteuer

Schlüsselmäßige Verteilung eines prozentualen Anteils des Aufkommens an Lohn- und veranlagter Einkommensteuer sowie des Aufkommens aus dem Zinsabschlag (einschließlich der Zerlegungsanteile), der allen Gemeinden der Bundesrepublik zusteht; Berechnungsgrundlage ist die Jahresschlussabrechnung.

Gemeindeanteil an der Umsatzsteuer

Schlüsselmäßige Verteilung eines prozentualen Anteils des Aufkommens an der Umsatzsteuer, der allen Gemeinden der Bundesrepublik zusteht.

Gewerbesteuerumlage

Anteil am Aufkommen der Gewerbesteuer, den die Gemeinden aufgrund des Gewerbesteuergesetzes zugunsten von Bund und Ländern abführen. Berechnungsgrundlage ist die Jahresschlussabrechnung. Die Höhe der Gewerbesteuerumlage ist im Gemeindefinanzreformgesetz bzw. der dazu ergangenen Rechtsverordnungen geregelt. Die Gewerbesteuerumlage mindert das Gewerbesteueraufkommen der Gemeinde.

Realsteuer-Istaufkommen

Kassenmäßiges Istaufkommen der Gemeinden von Grundsteuer A (für land- und forstwirtschaftliche Betriebe), Grundsteuer B (für die übrigen bebauten und unbebauten Grundstücke) und Gewerbesteuer nach Ertrag.

Gewogene Durchschnittshebesätze

Summe der Istaufkommen je Realsteuerart, dividiert durch die Summe der Grundbeträge je Realsteuerart, multipliziert mit 100. Für jede Aggregationsstufe (z. B. Land, Kreis, Gemeindegrößenklasse) gibt es entsprechende Durchschnittshebesätze.

Grundbetrag

Istaufkommen je Realsteuerart, dividiert durch den jeweiligen Hebesatz, multipliziert mit 100 (fiktiver Messbetrag). Der Gewerbesteuergrundbetrag bildet die Grundlage für die Berechnung der Gewerbesteuerumlage.

Hebesätze

In Prozentzahlen ausgedrückte Steuersätze von Grundsteuer A, Grundsteuer B und Gewerbesteuer. Bei Gemeindefusionen im Berichtsjahr wird der gewogene Hebesatz ausgewiesen.

Realsteueraufbringungskraft

Multiplikation der Grundbeträge der Gemeinden je Realsteuerart mit dem jeweiligen gewogenen Landesdurchschnittshebesatz, dividiert durch 100. Die Summe der so errechneten Größen ergibt dann die Realsteueraufbringungskraft.

Steuereinnahmekraft

Realsteueraufbringungskraft plus Gemeindeanteil an der Umsatzsteuer plus Gemeindeanteil an der Einkommensteuer minus Gewerbesteuerumlage.

Kapitel 1		Realsteuervergleich 2023									
Tabelle 1.1		Nach Größenklassen und Kreisen									
Lfd. Nr.	Gebietskörperschaftsgruppe Gemeindegrößenklasse von ... bis unter ... Einwohnern Land Kreisfreie Stadt Landkreis	Ein- wohner am 30.06.2023	Realsteuer-Istaufkommen			Realsteuer-Grundbeträge			Gewogene Durchschnittshebesätze		
			Grundsteuer		Gewerbe- steuer	Grundsteuer		Gewerbe- steuer	Grundsteuer		Gewerbe- steuer
			A	B		A	B		A	B	
			1.000 EUR						%		
1	2	3	4	5	6	7	8	9	10	11	12
1	Mecklenburg-Vorpommern	1.628.680	18.239	195.448	793.192	5.314	43.711	200.035	343	447	397
	kreisfreie Städte										
2	50.000 - 100.000	98.546	55	15.752	52.373	14	2.647	11.638	400	595	450
3	200.000 - 500.000	209.839	67	25.635	133.523	22	4.930	28.715	300	520	465
4	zusammen	308.385	122	41.387	185.896	36	7.577	40.353	338	546	461
	kreisangehörige Gemeinden										
5	unter 1.000	249.652	8.882	27.001	101.168	2.617	6.821	27.875	339	396	363
6	1.000 - 3.000	249.423	4.747	28.326	94.633	1.347	7.071	26.407	353	401	358
7	3.000 - 5.000	160.425	2.183	18.258	73.041	627	4.500	21.156	348	406	345
8	5 000 - 10.000	220.575	1.644	27.830	112.887	490	6.636	29.444	335	419	383
9	10.000 - 20.000	141.571	448	15.569	56.228	129	3.763	14.648	347	414	384
10	20.000 - 50.000	115.309	135	13.887	64.362	42	2.943	15.965	325	472	403
11	50.000 - 100.000	183.340	78	23.191	104.978	26	4.400	24.187	300	527	434
12	zusammen	1.320.295	18.116	154.061	607.296	5.277	36.134	159.682	343	426	380
			Nach Kreisen								
13	Mecklenburg-Vorpommern	1.628.680	18.239	195.448	793.192	5.314	43.711	200.035	343	447	397
14	Rostock	209.839	67	25.635	133.523	22	4.930	28.715	300	520	465
15	Schwerin	98.546	55	15.752	52.373	14	2.647	11.638	400	595	450
16	Mecklenburgische Seenplatte	259.481	3.900	31.889	107.856	1.150	7.315	27.996	339	436	385
17	Landkreis Rostock	221.246	2.976	23.298	105.305	935	5.845	29.929	318	399	352
18	Vorpommern-Rügen	228.171	2.832	28.349	101.995	812	6.704	27.198	349	423	375
19	Nordwestmecklenburg	160.142	2.487	18.384	76.609	709	4.151	19.563	351	443	392
20	Vorpommern-Greifswald	237.182	2.726	27.040	117.822	769	6.016	29.054	354	449	406
21	Ludwigslust-Parchim	214.073	3.196	25.102	97.710	902	6.103	25.943	354	411	377

Kapitel 1		Realsteuervergleich 2023						
Tabelle 1.1		Nach Größenklassen und Kreisen						
Lfd. Nr.	Gebietskörperschaftsgruppe Gemeindegrößenklasse von ... bis unter ... Einwohnern	Realsteuer- aufbringungskraft		Gemeindeanteil an der		Gewerbe- steuer- umlage	Steuerein- nahmekraft	
	Ein- kommen- steuer			Umsatz- steuer				
	Land Kreisfreie Stadt Landkreis	1.000 EUR	EUR/EW	1.000 EUR				EUR/EW
1	2	13	14	15	16	17	18	19
		Nach Größenklassen						
1	Mecklenburg-Vorpommern	1.006.879	618	556.779	112.418	70.012	1.606.064	986
	kreisfreie Städte							
2	50.000 - 100.000	58.033	589	38.242	10.086	4.073	102.288	1.038
3	200.000 - 500.000	135.982	648	79.123	21.788	10.050	226.843	1.081
4	zusammen	194.015	629	117.365	31.874	14.124	329.130	1.067
	kreisangehörige Gemeinden							
5	unter 1.000	150.018	601	83.320	9.171	9.756	232.752	932
6	1.000 - 3.000	140.947	565	91.646	10.856	9.242	234.206	939
7	3.000 - 5.000	106.161	662	54.395	8.154	7.404	161.305	1.005
8	5 000 - 10.000	148.107	671	69.548	15.877	10.305	223.226	1.012
9	10.000 - 20.000	75.353	532	42.620	10.097	5.127	122.944	868
10	20.000 - 50.000	76.608	664	35.910	9.283	5.588	116.213	1.008
11	50.000 - 100.000	115.671	631	61.976	17.107	8.465	186.288	1.016
12	zusammen	812.864	616	439.414	80.545	55.889	1.276.934	967
		Nach Kreisen						
13	Mecklenburg-Vorpommern	1.006.879	618	556.779	112.418	70.012	1.606.064	986
14	Rostock	135.982	648	79.123	21.788	10.050	226.843	1.081
15	Schwerin	58.033	589	38.242	10.086	4.073	102.288	1.038
16	Mecklenburgische Seenplatte	147.667	569	83.645	17.441	9.799	238.955	921
17	Landkreis Rostock	148.018	669	79.737	12.195	10.475	229.475	1.037
18	Vorpommern-Rügen	140.611	616	70.704	13.815	9.519	215.611	945
19	Nordwestmecklenburg	98.568	616	57.100	9.297	6.847	158.117	987
20	Vorpommern-Greifswald	144.745	610	72.024	15.756	10.169	222.356	937
21	Ludwigslust-Parchim	133.255	622	76.204	12.041	9.080	212.420	992

Kapitel 1			Realsteuervergleich 2023								
Tabelle 1.2			Nach Gemeinden								
Lfd. Nr.	Gemeinde-Nr.	Gemeinde	Ein- wohner am 30.06.2023	Gemeindeanteil an der		Gewerbe- steuer- umlage	Realsteuer- Istaufkommen	Davon			
				Einkom- mensteuer	Umsatz- steuer			Grundsteuer A			
								Auf- kommen	Grund- betrag	Hebe- satz	
1	2	3	4	5	6	7	8	9	10	11	12
1	13003000	Rostock, Hanse- und Uni- versitätsstadt	209.839	79.123.483	21.787.539	10.050.143	159.225.780	759	67.414	22.471	300
2	13004000	Schwerin, Landeshauptstadt	98.546	38.241.506	10.086.022	4.073.426	68.179.038	692	54.787	13.697	400
	71	Landkreis Mecklenburgische Seenplatte									
3	13071001	Alt Schwerin	563	167.424	41.959	41.187	490.333	871	9.625	3.850	250
4	13071002	Altenhagen	318	85.800	4.797	282	43.998	138	14.406	4.058	355
5	13071003	Altenhof	349	74.441	10.975	11.457	150.890	432	8.481	2.827	300
6	13071004	Altentreptow, Stadt	5.222	1.638.101	392.967	201.790	2.819.076	540	76.130	15.226	500
7	13071005	Ankershagen, Schliemann- gemeinde	523	154.673	16.472	17.226	255.448	488	21.413	6.118	350
8	13071006	Bartow	430	105.287	8.851	7.087	132.803	309	26.957	7.952	339
9	13071007	Basedow	669	213.080	13.278	24.709	347.706	520	22.019	6.495	339
10	13071008	Beggerow	493	120.264	5.728	72.688	897.426	1.820	33.840	8.460	400
11	13071009	Beseritz	121	31.736	3.369	22.788	285.971	2.363	1.245	377	330
12	13071010	Blankenhof	711	304.725	17.670	11.096	208.246	293	15.428	4.821	320
13	13071011	Blankensee	1.644	562.347	30.810	29.040	535.314	326	50.900	14.971	340
14	13071012	Blumenholz	770	285.962	5.812	6.588	162.573	211	13.394	4.321	310
15	13071013	Bollewick	641	189.472	20.398	16.517	242.332	378	17.735	5.542	320
16	13071014	Borrentin	784	209.238	17.348	20.926	342.230	437	47.005	14.553	323
17	13071015	Bredenfelde	188	44.598	4.002	430	28.892	154	9.447	2.779	340
18	13071016	Breesen	513	174.383	14.395	62.287	770.388	1.502	25.982	7.994	325
19	13071017	Breest	119	46.992	97	641	29.291	246	11.976	3.281	365
20	13071018	Briggow	304	120.877	1.182	871	49.497	163	18.303	5.720	320
21	13071019	Brunn	1.056	329.502	32.613	23.021	388.184	368	43.972	12.386	355
22	13071020	Buchholz	133	34.632	3.677	2.456	55.239	415	6.868	2.237	307
23	13071021	Burg Stargard, Stadt	5.277	2.152.955	117.837	132.970	2.047.269	388	52.476	15.902	330
24	13071022	Burow	942	297.933	35.137	10.426	208.470	221	17.496	5.318	329
25	13071023	Bütow	480	117.648	23.483	108.340	1.010.788	2.106	19.551	6.517	300
26	13071025	Carpin	820	316.919	13.820	3.116	142.710	174	21.653	6.562	330
27	13071026	Cölpin	921	281.452	13.251	3.732	133.360	145	19.675	6.347	310
28	13071027	Dargun, Stadt	4.362	1.236.273	219.954	99.377	1.472.686	338	83.487	25.299	330
29	13071028	Datzetal	887	297.654	12.781	9.463	234.572	264	55.199	13.800	400
30	13071029	Demmin, Hansestadt	10.345	2.731.282	884.548	376.176	5.239.837	507	40.240	14.633	275
31	13071032	Faulenrost	634	180.842	25.063	6.718	149.760	236	35.746	10.545	339
32	13071033	Feldberger Seenlandschaft	4.484	1.227.532	207.945	67.831	1.326.986	296	101.773	34.735	293
33	13071034	Fincken	508	136.801	9.584	6.872	123.784	244	19.701	6.567	300
34	13071035	Friedland, Stadt	6.416	1.525.186	294.470	280.438	3.941.599	614	103.345	30.306	341
35	13071036	Fünfseen	1.068	373.655	16.523	11.045	272.014	255	36.341	9.085	400
36	13071037	Galenbeck	1.088	322.598	35.236	9.436	265.968	244	65.359	17.956	364
37	13071039	Gielow	1.082	326.607	22.575	10.496	219.399	203	22.765	6.449	353
38	13071041	Gnevkow	306	91.256	6.784	22.944	268.447	877	18.082	5.496	329
39	13071042	Godendorf	233	83.239	740	62	32.393	139	2.073	642	323
40	13071043	Göhren-Lebbin	669	192.089	125.484	9.728	504.019	753	24.166	4.833	500
41	13071044	Golchen	288	76.501	2.738	2.358	60.342	210	13.392	2.911	460
42	13071045	Gotthun	330	108.739	12.579	21.767	236.647	717	7.466	2.489	300
43	13071047	Grabowhöfe	1.384	459.956	39.379	22.053	441.502	319	49.763	12.441	400
44	13071048	Grammentin	245	77.337	2.252	4.388	72.499	296	9.501	2.794	340

Kapitel 1

Realsteuervergleich 2023

Tabelle 1.2

Nach Gemeinden

Lfd. Nr.	Gemeinde-Nr.	Davon						Realsteuer-aufbringungskraft		Steuereinnahmekraft	
		Grundsteuer B			Gewerbesteuer						
		Auf-kommen	Grund-betrag	Hebe-satz	Auf-kommen	Grund-betrag	Hebe-satz				
		EUR		%	EUR		%	EUR	EUR/EW	EUR	EUR/EW
1	2	13	14	15	16	17	18	19	20	21	22
1	13003000	25.635.033	4.929.814	520	133.523.333	28.714.695	465	135.981.625	648	226.842.503	1.081
2	13004000	15.751.632	2.647.333	595	52.372.619	11.638.360	450	58.033.426	589	102.287.528	1.038
	71										
3	13071001	68.839	19.668	350	411.869	117.677	350	567.779	1.008	735.975	1.307
4	13071002	26.607	6.553	406	2.985	807	370	46.431	146	136.745	430
5	13071003	34.390	11.463	300	108.019	32.733	330	190.755	547	264.715	758
6	13071004	552.086	138.022	400	2.190.860	576.542	380	2.955.551	566	4.784.829	916
7	13071005	51.932	12.728	408	182.103	49.217	370	273.072	522	426.992	816
8	13071006	34.769	8.802	395	71.077	20.250	351	146.949	342	253.999	591
9	13071007	77.889	19.669	396	247.798	70.598	351	390.181	583	591.829	885
10	13071008	32.871	8.884	370	830.715	207.679	400	892.265	1.810	945.570	1.918
11	13071009	11.272	2.684	420	273.454	65.108	420	271.467	2.244	283.784	2.345
12	13071010	66.001	16.500	400	126.817	31.704	400	216.043	304	527.342	742
13	13071011	160.824	36.551	440	323.590	82.972	390	543.823	331	1.107.941	674
14	13071012	81.413	19.857	410	67.766	18.824	360	178.259	232	463.444	602
15	13071013	59.430	16.980	350	165.167	47.191	350	282.070	440	475.424	742
16	13071014	67.433	15.792	427	227.792	59.788	381	357.639	456	563.299	718
17	13071015	14.965	3.650	410	4.480	1.227	365	30.725	163	78.895	420
18	13071016	32.554	9.865	330	711.852	177.963	400	777.221	1.515	903.713	1.762
19	13071017	10.726	2.715	395	6.589	1.830	360	30.661	258	77.110	648
20	13071018	22.986	5.894	390	8.208	2.487	330	55.849	184	177.037	582
21	13071019	81.111	20.027	405	263.101	65.775	400	392.882	372	731.976	693
22	13071020	23.951	6.048	396	24.420	7.017	348	62.548	470	98.401	740
23	13071021	547.321	128.178	427	1.447.472	379.914	381	2.134.174	404	4.271.996	810
24	13071022	83.737	20.574	407	107.237	29.788	360	228.366	242	551.010	585
25	13071023	31.652	10.210	310	959.585	309.544	310	1.295.447	2.699	1.328.238	2.767
26	13071025	86.333	20.077	430	34.724	8.904	390	147.601	180	475.223	580
27	13071026	76.574	19.337	396	37.111	10.664	348	150.533	163	441.503	479
28	13071027	423.822	111.532	380	965.377	283.934	340	1.711.414	392	3.068.264	703
29	13071028	76.633	18.783	408	102.740	27.037	380	238.559	269	539.531	608
30	13071029	1.115.402	297.441	375	4.084.195	1.074.788	380	5.642.014	545	8.881.668	859
31	13071032	46.642	11.778	396	67.372	19.194	351	164.969	260	364.156	574
32	13071033	546.907	147.813	370	678.306	193.802	350	1.548.624	345	2.916.271	650
33	13071034	41.255	13.752	300	62.828	19.634	320	161.883	319	301.395	593
34	13071035	729.404	173.668	420	3.108.850	801.250	388	4.057.728	632	5.596.947	872
35	13071036	109.441	27.360	400	126.232	31.558	400	278.658	261	657.790	616
36	13071037	98.161	23.710	414	102.448	26.960	380	274.553	252	622.951	573
37	13071039	87.176	21.632	403	109.458	29.988	365	237.772	220	576.457	533
38	13071041	28.139	7.290	386	222.226	65.553	339	311.398	1.018	386.494	1.263
39	13071042	29.644	6.942	427	676	177	381	33.948	146	117.864	506
40	13071043	382.573	76.515	500	97.280	27.794	350	468.925	701	776.771	1.161
41	13071044	19.331	4.738	408	27.619	6.736	410	57.890	201	134.771	468
42	13071045	30.164	9.426	320	199.017	62.193	320	297.302	901	396.853	1.203
43	13071047	139.700	31.044	450	252.039	63.010	400	431.364	312	908.644	657
44	13071048	18.988	4.807	395	44.010	12.538	351	80.804	330	156.004	637

Kapitel 1			Realsteuervergleich 2023								
Tabelle 1.2			Nach Gemeinden								
Lfd. Nr.	Gemeinde-Nr.	Gemeinde	Ein- wohner am 30.06.2023	Gemeindeanteil an der		Gewerbe- steuer- umlage	Realsteuer- Istaufkommen	Davon			
				Einkom- mensteuer	Umsatz- steuer			Grundsteuer A			
								Auf- kommen	Grund- betrag	Hebe- satz	
				EUR				EUR/ EW	EUR		%
1	2	3	4	5	6	7	8	9	10	11	12
45	13071049	Grapzow	383	122.547	18.851	44.115	484.758	1.266	14.927	4.665	320
46	13071050	Grischow	248	80.566	7.539	1.099	42.319	171	10.580	3.527	300
47	13071053	Groß Kelle	102	33.462	506	415	18.374	180	5.522	1.841	300
48	13071054	Groß Miltzow	979	285.851	11.955	61.737	896.631	916	65.444	16.361	400
49	13071055	Groß Nemerow	1.144	551.824	57.490	29.296	503.167	440	18.645	5.650	330
50	13071056	Groß Plasten	1.042	325.883	16.872	23.034	389.768	374	26.365	8.505	310
51	13071057	Groß Teetzleben	675	279.058	16.729	34.275	405.148	600	20.822	6.610	315
52	13071058	Grünow	311	81.568	1.022	2.124	65.396	210	11.551	3.300	350
53	13071059	Gültz	530	148.827	7.071	6.958	154.043	291	28.599	7.150	400
54	13071060	Gülzow	402	95.321	3.792	2.310	54.282	135	9.869	3.084	320
55	13071063	Hohen Wangelin	664	167.535	44.072	46.120	612.939	923	11.759	3.641	323
56	13071064	Hohenbollentin	106	33.908	1.214	-56	10.102	95	5.231	1.868	280
57	13071065	Hohenmocker	465	124.385	20.553	59.013	749.057	1.611	32.073	10.691	300
58	13071066	Hohenzieritz	449	205.897	11.307	1.694	83.796	187	12.391	3.755	330
59	13071067	Holldorf	769	419.812	16.322	18.235	291.614	379	16.307	4.942	330
60	13071068	Ivenack	812	230.952	36.677	8.064	180.290	222	52.317	16.098	325
61	13071069	Jabel	652	214.917	18.849	17.455	303.997	466	26.865	8.751	307
62	13071070	Jürgenstorf	951	271.430	38.643	12.557	216.752	228	27.264	8.520	320
63	13071071	Kargow	680	266.976	18.121	11.344	230.808	339	17.834	5.521	323
64	13071072	Kentzlin	197	71.101	2.636	7.301	106.522	541	8.001	2.425	330
65	13071073	Kieve	142	33.908	979	2.108	45.359	319	6.089	2.030	300
66	13071074	Kittendorf	281	76.334	5.507	1.540	66.323	236	21.274	6.257	340
67	13071075	Klein Vielen	643	273.434	10.652	9.400	192.182	299	21.688	6.572	330
68	13071076	Kletzin	706	234.126	31.867	46.084	570.722	808	19.856	7.942	250
69	13071077	Klink	1.165	440.413	74.125	36.366	639.832	549	10.639	3.325	320
70	13071078	Klocksın	333	71.936	4.648	23.074	295.911	889	17.202	5.213	330
71	13071079	Knorrendorf	525	171.878	11.888	7.168	157.884	301	30.816	9.630	320
72	13071080	Kratzeburg	550	167.479	14.869	35.571	446.030	811	9.733	3.042	320
73	13071081	Kriesow	332	82.403	14.977	58.657	617.757	1.861	19.834	6.029	329
74	13071083	Kublank	161	52.560	7.468	2.941	87.603	544	20.846	5.084	410
75	13071084	Kummerow, Seegemeinde	544	167.925	14.949	-5.296	26.093	48	26.515	7.822	339
76	13071087	Lärz	501	126.667	19.253	12.884	229.872	459	17.853	5.426	329
77	13071088	Leizen	470	140.921	48.876	22.056	303.084	645	17.993	5.998	300
78	13071089	Lindenberg	214	67.426	8.342	2.387	59.319	277	12.642	3.831	330
79	13071090	Lindetal	1.163	332.676	35.522	29.661	521.454	448	77.602	19.161	405
80	13071092	Malchin, Stadt	7.260	1.971.834	433.591	258.146	3.630.338	500	85.534	27.068	316
81	13071093	Malchow, Inselstadt	6.568	1.825.234	470.732	247.453	3.665.673	558	15.432	3.858	400
82	13071096	Meesiger	233	57.237	4.522	2.993	73.628	316	8.315	2.574	323
83	13071097	Melz	322	114.752	5.402	15.857	161.382	501	8.237	3.295	250
84	13071099	Mirow, Stadt	3.893	1.026.534	146.311	110.564	1.592.549	409	35.634	11.878	300
85	13071100	Möllenbeck	744	183.347	10.380	4.272	150.252	202	33.550	10.167	330
86	13071101	Möllenhagen	1.538	442.807	119.965	55.108	859.383	559	52.833	14.515	364
87	13071102	Mölln	519	147.714	7.351	442	85.270	164	34.065	9.733	350
88	13071103	Moltzow	908	232.957	24.462	21.364	377.711	416	51.346	14.670	350
89	13071104	Neddemin	340	137.302	3.295	9.180	147.661	434	11.837	3.382	350
90	13071105	Neetzka	220	60.188	2.211	-37	41.455	188	16.204	4.051	400
91	13071107	Neubrandenburg, Vier-Tore-Stadt	64.230	22.680.188	6.964.923	2.713.659	44.431.904	692	32.895	10.965	300
92	13071108	Neuenkirchen	1.145	584.173	10.353	6.533	180.753	158	19.229	5.494	350

Kapitel 1

Realsteuervergleich 2023

Tabelle 1.2

Nach Gemeinden

Lfd. Nr.	Gemeinde- Nr.	Davon						Realsteuer- aufbringungskraft		Steuereinnahmekraft	
		Grundsteuer B			Gewerbsteuer						
		Auf- kommen	Grund- betrag	Hebe- satz	Auf- kommen	Grund- betrag	Hebe- satz				
		EUR		%	EUR		%	EUR	EUR/ EW	EUR	EUR/ EW
1	2	13	14	15	16	17	18	19	20	21	22
45	13071049	28.680	8.963	320	441.151	126.043	350	555.881	1.451	653.164	1.705
46	13071050	20.750	5.929	350	10.989	3.140	350	51.064	206	138.070	557
47	13071053	8.705	2.487	350	4.147	1.185	350	22.137	217	55.691	546
48	13071054	107.985	23.997	450	723.202	176.391	410	862.893	881	1.098.962	1.123
49	13071055	165.618	38.786	427	318.904	83.702	381	524.722	459	1.104.740	966
50	13071056	113.322	26.981	420	250.081	65.811	380	410.794	394	730.514	701
51	13071057	56.266	15.415	365	328.060	97.928	335	479.929	711	741.441	1.098
52	13071058	30.177	7.018	430	23.668	6.069	390	66.772	215	147.238	473
53	13071059	45.926	11.482	400	79.518	19.880	400	154.707	292	303.647	573
54	13071060	22.306	5.948	375	22.107	6.599	335	63.350	158	160.153	398
55	13071063	99.128	23.215	427	502.052	131.772	381	638.811	962	804.297	1.211
56	13071064	5.384	1.455	370	-513	-160	320	12.283	116	47.461	448
57	13071065	42.548	10.637	400	674.436	168.609	400	752.839	1.619	838.763	1.804
58	13071066	52.531	12.217	430	18.874	4.839	390	86.703	193	302.213	673
59	13071067	76.809	17.988	427	198.498	52.099	381	303.980	395	721.879	939
60	13071068	47.337	11.834	400	80.636	23.039	350	199.524	246	459.090	565
61	13071069	87.617	22.126	396	189.515	49.872	380	326.725	501	543.036	833
62	13071070	69.297	18.236	380	120.191	35.878	335	253.050	266	550.565	579
63	13071071	89.488	20.957	427	123.486	32.411	381	241.178	355	514.931	757
64	13071072	19.256	4.478	430	79.265	20.859	380	111.058	564	177.494	901
65	13071073	16.378	4.679	350	22.892	6.024	380	51.778	365	84.556	595
66	13071074	29.870	7.468	400	15.179	4.400	345	72.313	257	152.614	543
67	13071075	65.753	15.291	430	104.741	26.857	390	197.426	307	472.112	734
68	13071076	63.696	18.199	350	487.170	131.668	370	630.733	893	850.642	1.205
69	13071077	234.362	55.800	420	394.831	103.903	380	672.919	578	1.151.090	988
70	13071078	34.779	8.281	420	243.930	65.927	370	316.337	950	369.847	1.111
71	13071079	57.439	15.116	380	69.629	20.479	340	181.847	346	358.444	683
72	13071080	60.257	14.347	420	376.040	101.632	370	477.590	868	624.367	1.135
73	13071081	29.784	7.716	386	568.139	167.593	339	719.744	2.168	758.467	2.285
74	13071083	30.628	7.657	400	36.129	8.402	430	85.006	528	142.093	883
75	13071084	52.686	13.305	396	-53.108	-15.130	351	26.340	48	214.510	394
76	13071087	90.173	23.361	386	121.846	36.811	331	269.048	537	402.084	803
77	13071088	64.530	18.437	350	220.561	63.017	350	352.907	751	520.648	1.108
78	13071089	20.765	4.829	430	25.912	6.819	380	61.781	289	135.162	632
79	13071090	100.634	24.848	405	343.218	84.745	405	512.910	441	851.448	732
80	13071092	837.955	210.014	399	2.706.849	737.561	367	3.956.584	545	6.103.863	841
81	13071093	822.204	205.551	400	2.828.037	707.009	400	3.735.817	569	5.784.330	881
82	13071096	32.737	7.667	427	32.576	8.550	381	77.020	331	135.787	583
83	13071097	30.817	9.630	320	122.328	45.307	270	234.023	727	338.320	1.051
84	13071099	482.860	127.068	380	1.074.055	315.899	340	1.861.562	478	2.923.842	751
85	13071100	69.096	16.069	430	47.606	12.207	390	155.149	209	344.603	463
86	13071101	217.677	52.579	414	588.873	157.453	374	909.262	591	1.416.926	921
87	13071102	46.534	11.405	408	4.671	1.262	370	89.411	172	244.033	470
88	13071103	94.413	22.111	427	231.952	61.040	380	391.260	431	627.315	691
89	13071104	30.911	7.728	400	104.913	26.228	400	150.164	442	281.581	828
90	13071105	25.674	5.705	450	-423	-106	400	38.996	177	101.432	461
91	13071107	10.284.440	1.869.898	550	34.114.569	7.753.311	440	39.142.592	609	66.074.045	1.029
92	13071108	90.592	23.840	380	70.932	18.666	380	199.472	174	787.465	688

Kapitel 1			Realsteuervergleich 2023								
Tabelle 1.2			Nach Gemeinden								
Lfd. Nr.	Gemeinde-Nr.	Gemeinde	Ein- wohner am 30.06.2023	Gemeindeanteil an der		Gewerbe- steuer- umlage	Realsteuer- Istaufkommen	Davon			
				Einkom- mensteuer	Umsatz- steuer			Grundsteuer A			
								Auf- kommen	Grund- betrag	Hebe- satz	
				EUR			EUR/ EW	EUR		%	
1	2	3	4	5	6	7	8	9	10	11	12
93	13071109	Neukalen, Peenestadt	1.744	455.223	65.549	59.140	839.076	481	33.779	9.129	370
94	13071110	Neustrelitz, Residenzstadt	20.395	6.723.836	1.679.950	655.593	9.674.867	474	35.079	8.770	400
95	13071111	Neverin	1.001	515.633	31.164	49.084	476.668	476	8.602	3.441	250
96	13071112	Nossendorf	669	169.762	10.530	10.360	195.551	292	32.322	10.007	323
97	13071113	Nossentiner Hütte	643	225.663	26.695	25.183	374.562	583	13.443	4.481	300
98	13071114	Penkow	305	79.731	10.153	4.210	78.927	259	9.215	3.072	300
99	13071115	Penzlin, Stadt	4.056	1.328.810	134.156	76.365	1.372.578	338	128.262	35.628	360
100	13071117	Pragsdorf	580	186.967	10.734	7.952	141.336	244	12.112	3.945	307
101	13071118	Priborn	352	90.532	10.412	8.641	115.719	329	3.739	1.246	300
102	13071119	Priepert	315	94.931	11.779	9.585	140.358	446	11.398	1.628	700
103	13071120	Pripsleben	241	72.604	11.668	23.863	284.149	1.179	12.281	3.519	349
104	13071122	Rechlin	2.057	582.892	90.601	94.358	1.244.137	605	20.214	6.738	300
105	13071123	Ritzerow	372	124.997	7.670	2.300	77.387	208	21.883	6.947	315
106	13071124	Röbel/Müritz, Stadt	5.071	1.472.515	451.354	368.197	4.623.763	912	25.115	7.848	320
107	13071125	Röckwitz	275	88.528	10.992	6.838	109.869	400	17.575	5.326	330
108	13071127	Rosenow	1.000	327.776	91.416	18.202	365.556	366	51.045	15.952	320
109	13071128	Sarow	722	179.227	6.543	3.469	124.427	172	35.329	11.396	310
110	13071130	Schönbeck	461	138.694	6.348	35.603	388.087	842	32.183	7.152	450
111	13071131	Schönfeld	364	98.550	11.089	12.400	145.060	399	8.855	3.163	280
112	13071132	Schönhausen	210	61.524	844	1.441	62.008	295	18.642	4.661	400
113	13071133	Schwarz	359	105.621	11.255	1.454	69.288	193	8.836	2.945	300
114	13071135	Siedenbollentin	551	162.914	11.477	9.169	158.182	287	13.584	3.881	350
115	13071136	Siedenbrünzow	471	121.768	26.708	22.533	315.101	669	19.535	6.048	323
116	13071137	Sietow	632	222.545	21.822	16.523	219.974	348	12.171	4.593	265
117	13071138	Silz	342	128.894	9.850	19.886	247.335	723	5.969	1.990	300
118	13071139	Sommersdorf	257	74.163	2.793	3.534	71.591	279	9.462	2.867	330
119	13071140	Sponholz	761	277.053	45.293	40.268	529.795	696	16.945	5.648	300
120	13071141	Staven	362	112.247	28.130	13.564	195.647	540	13.464	4.488	300
121	13071142	Stavenhagen, Reuterstadt, Stadt	5.775	1.607.033	587.217	493.315	5.899.813	1.022	38.788	11.754	330
122	13071143	Stuer	268	74.386	2.516	1.394	50.918	190	9.009	3.003	300
123	13071144	Torgelow am See	442	176.777	6.683	10.894	167.406	379	8.969	2.360	380
124	13071145	Trollenhagen	928	484.788	127.578	63.391	844.718	910	9.162	3.054	300
125	13071146	Tützpatz	572	131.122	38.412	20.882	299.209	523	25.454	7.170	355
126	13071147	Userin	699	274.214	20.919	1.018	106.937	153	3.489	1.026	340
127	13071148	Utzedel	455	144.039	3.342	2.092	81.264	179	19.738	6.073	325
128	13071150	Verchen	393	119.596	3.273	8.177	132.030	336	8.159	2.632	310
129	13071153	Voigtsdorf	97	30.289	674	2.623	45.405	468	5.792	1.655	350
130	13071154	Vollrathsruehe	423	99.441	2.608	1.129	86.022	203	27.599	7.263	380
131	13071155	Walow	498	135.242	20.695	20.010	279.670	562	17.507	5.164	339
132	13071156	Waren (Müritz), Stadt	21.265	7.023.940	1.553.151	1.121.659	12.792.619	602	32.582	11.636	280
133	13071157	Warrenzin	382	94.151	11.347	3.853	85.923	225	15.204	4.707	323
134	13071158	Werder	518	152.224	13.755	16.781	246.981	477	30.139	9.418	320
135	13071159	Wesenberg, Stadt	3.046	858.999	107.306	76.751	1.130.160	371	30.355	10.118	300
136	13071160	Wildberg	502	155.731	7.174	15.058	223.858	446	23.829	6.808	350
137	13071161	Woggersin	517	336.183	4.991	6.549	121.654	235	7.143	2.198	325
138	13071162	Wokuhl-Dabelow	575	194.761	8.195	5.509	147.915	257	14.438	4.375	330
139	13071163	Wolde	561	150.442	30.410	48.953	613.292	1.093	28.938	8.152	355
140	13071164	Woldegk, Windmühlenstadt	4.206	1.169.738	272.040	234.529	3.399.964	808	226.225	56.550	400

Kapitel 1

Realsteuervergleich 2023

Tabelle 1.2

Nach Gemeinden

Lfd. Nr.	Gemeinde- Nr.	Davon						Realsteuer- aufbringungskraft		Steuereinnahmekraft	
		Grundsteuer B			Gewerbesteuer						
		Auf- kommen	Grund- betrag	Hebe- satz	Auf- kommen	Grund- betrag	Hebe- satz				
		EUR		%	EUR		%	EUR	EUR/ EW	EUR	EUR/ EW
1	2	13	14	15	16	17	18	19	20	21	22
93	13071109	163.202	38.400	425	642.095	168.972	380	873.060	501	1.334.691	765
94	13071110	2.147.292	536.823	400	7.492.496	1.873.124	400	9.857.871	483	17.606.064	863
95	13071111	75.391	23.560	320	392.675	140.241	280	673.248	673	1.170.961	1.170
96	13071112	50.454	11.816	427	112.775	29.600	381	204.552	306	374.484	560
97	13071113	73.316	18.329	400	287.803	71.951	400	382.640	595	609.816	948
98	13071114	27.608	6.902	400	42.104	12.030	350	89.106	292	174.779	573
99	13071115	415.208	99.810	416	829.108	218.186	380	1.433.744	353	2.820.345	695
100	13071117	50.154	12.665	396	79.070	22.721	348	160.268	276	350.016	603
101	13071118	30.505	9.244	330	81.475	24.689	330	143.511	408	235.814	670
102	13071119	37.768	10.791	350	91.192	27.385	333	162.428	516	259.553	824
103	13071120	18.916	4.659	406	252.952	68.181	371	303.268	1.258	363.676	1.509
104	13071122	307.298	87.799	350	916.625	269.596	340	1.484.730	722	2.063.865	1.003
105	13071123	32.505	8.126	400	22.999	6.571	350	86.237	232	216.604	582
106	13071124	601.079	158.179	380	3.997.569	1.051.992	380	4.905.645	967	6.461.316	1.274
107	13071125	23.916	6.164	388	68.378	19.537	350	123.309	448	215.992	785
108	13071127	116.888	31.170	375	197.623	52.006	380	400.344	400	801.333	801
109	13071128	54.404	13.601	400	34.694	9.913	350	139.239	193	321.540	445
110	13071130	50.739	12.375	410	305.165	101.722	300	483.237	1.048	592.676	1.286
111	13071131	22.838	6.525	350	113.367	35.427	320	180.510	496	277.749	763
112	13071132	28.342	6.913	410	15.024	4.116	365	63.228	301	124.155	591
113	13071133	46.742	13.355	350	13.710	4.155	330	86.298	240	201.719	562
114	13071135	47.665	11.683	408	96.933	26.198	370	169.441	308	334.662	607
115	13071136	50.926	11.926	427	244.640	64.379	380	329.367	699	455.310	967
116	13071137	59.096	18.761	315	148.707	47.209	315	286.845	454	514.689	814
117	13071138	42.503	12.144	350	198.863	56.818	350	286.427	838	405.285	1.185
118	13071139	26.790	6.698	400	35.339	10.097	350	79.825	311	153.247	596
119	13071140	75.652	19.908	380	437.198	115.052	380	564.618	742	846.697	1.113
120	13071141	34.914	9.188	380	147.269	38.755	380	210.161	581	336.974	931
121	13071142	786.930	193.349	407	5.074.095	1.409.471	360	6.493.810	1.124	8.194.745	1.419
122	13071143	28.769	9.590	300	13.140	3.982	330	68.975	257	144.484	539
123	13071144	40.158	10.040	400	118.279	31.126	380	176.415	399	348.981	790
124	13071145	147.310	42.089	350	688.246	181.117	380	916.855	988	1.465.830	1.580
125	13071146	53.002	13.055	406	220.753	59.663	370	319.563	559	468.214	819
126	13071147	92.105	21.420	430	11.343	2.908	390	110.830	159	404.946	579
127	13071148	38.811	9.026	430	22.715	5.978	380	84.907	187	230.195	506
128	13071150	42.103	10.526	400	81.768	23.362	350	148.736	378	263.429	670
129	13071153	11.138	2.717	410	28.475	7.493	380	47.540	490	75.881	782
130	13071154	46.168	10.992	420	12.255	3.225	380	86.868	205	187.788	444
131	13071155	61.495	15.568	395	200.668	57.170	351	314.034	631	449.961	904
132	13071156	2.504.872	626.218	400	10.255.165	3.204.739	320	15.547.642	731	23.003.075	1.082
133	13071157	28.773	6.738	427	41.946	11.009	381	89.942	235	191.587	502
134	13071158	44.242	11.491	385	172.600	47.944	360	273.823	529	423.021	817
135	13071159	354.226	93.217	380	745.579	219.288	340	1.321.074	434	2.210.629	726
136	13071160	40.848	10.012	408	159.181	43.022	370	238.729	476	386.577	770
137	13071161	52.766	13.192	400	61.745	18.711	330	140.720	272	475.346	919
138	13071162	72.086	16.764	430	61.391	15.741	390	152.394	265	349.841	608
139	13071163	66.849	16.465	406	517.505	139.866	370	656.209	1.170	788.108	1.405
140	13071164	516.008	115.360	447	2.657.731	670.083	397	3.366.979	801	4.574.228	1.088

Kapitel 1			Realsteuervergleich 2023								
Tabelle 1.2			Nach Gemeinden								
Lfd. Nr.	Gemeinde-Nr.	Gemeinde	Ein- wohner am 30.06.2023	Gemeindeanteil an der		Gewerbe- steuer- umlage	Realsteuer- Istaufkommen	Davon			
				Einkom- mensteuer	Umsatz- steuer			Grundsteuer A			
								Auf- kommen	Grund- betrag	Hebe- satz	
1	2	3	4	EUR			EUR/ EW	EUR		%	
141	13071166	Wulkenzin	1.508	793.077	24.092	29.905	413.396	274	11.109	3.703	300
142	13071167	Wustrow	743	194.038	16.726	43.465	469.678	632	6.752	3.376	200
143	13071169	Zettemin	267	69.764	1.404	-94	44.250	166	18.086	5.167	350
144	13071170	Zirzow	347	114.919	17.150	3.481	70.782	204	9.084	3.028	300
145	13071171	Zislow	194	51.168	10.013	5.932	97.466	502	4.545	1.653	275
146	13071172	Peenehagen	1.045	376.105	14.573	6.442	248.961	238	64.929	20.102	323
147	13071173	Kuckssee	552	215.362	6.777	1.752	88.713	161	22.544	6.441	350
148	13071174	Schloen-Dratow	859	238.190	22.817	9.381	186.696	217	25.150	8.192	307
149	13071175	Eldetal	879	236.353	20.642	18.597	290.313	330	46.071	15.357	300
150	13071176	Südmüritz	866	295.427	21.731	15.491	239.558	277	25.657	9.868	260
	72	Landkreis Rostock									
151	13072001	Admannshagen-Bargeshagen	2.863	1.610.707	170.084	186.083	1.986.633	694	16.703	5.760	290
152	13072002	Alt Bukow	521	136.634	4.274	5.573	118.094	227	14.076	4.399	320
153	13072003	Alt Sührkow	391	106.790	10.834	4.521	109.958	281	25.871	7.392	350
154	13072004	Altkalen	773	188.693	34.577	47.903	552.083	714	34.049	12.946	263
155	13072005	Am Salzhaff	524	169.929	21.511	45.710	547.839	1.045	16.980	5.306	320
156	13072006	Bad Doberan, Stadt	12.983	4.158.808	738.066	398.552	5.867.851	452	20.658	6.356	325
157	13072007	Bartenshagen-Parkentin	1.354	682.667	45.570	54.993	742.615	548	11.356	3.549	320
158	13072008	Bastorf	1.155	393.309	32.668	33.488	509.221	441	29.025	9.070	320
159	13072009	Baumgarten	801	258.346	11.479	18.705	299.438	374	30.057	9.248	325
160	13072010	Behren-Lübchin	947	213.358	15.438	4.655	186.569	197	60.428	18.884	320
161	13072011	Benitz	416	173.214	9.180	4.354	101.788	245	11.908	2.769	430
162	13072012	Bentwisch	3.565	1.696.841	632.058	652.462	6.022.233	1.689	23.570	9.428	250
163	13072013	Bernitt	1.635	437.851	29.315	127.170	1.569.260	960	56.616	18.872	300
164	13072014	Biendorf	1.240	370.537	29.393	71.563	860.507	694	43.789	13.684	320
165	13072015	Blankenhagen	1.132	492.304	19.786	43.631	507.098	448	24.202	6.051	400
166	13072017	Börgerende-Rethwisch, Seebad	1.698	860.002	75.235	79.015	903.837	532	10.793	3.925	275
167	13072018	Bröbberow	690	265.027	7.671	3.371	104.778	152	19.311	4.291	450
168	13072019	Broderstorf	3.818	2.374.831	179.922	308.689	3.535.852	926	81.775	12.115	675
169	13072020	Bützow, Stadt	8.202	2.123.445	484.631	282.550	3.921.026	478	26.522	7.824	339
170	13072021	Cammin	815	357.397	11.111	-2.840	52.659	65	22.722	7.574	300
171	13072022	Carinerland	1.293	362.463	34.844	91.212	914.188	707	53.194	17.731	300
172	13072023	Dahmen	455	110.910	8.102	22.529	325.091	714	33.103	10.186	325
173	13072024	Dalkendorf	250	81.513	12.836	8.384	139.856	559	19.598	5.599	350
174	13072026	Dobbin-Linstow	513	134.128	55.471	37.358	502.115	979	23.696	8.060	294
175	13072027	Dolgen am See	659	271.597	16.533	14.990	245.798	373	24.372	7.546	323
176	13072028	Dreetz	191	80.176	6.504	7.816	111.305	583	8.832	2.523	350
177	13072029	Dummerstorf	7.674	3.370.464	584.385	499.812	6.547.147	853	121.662	37.666	323
178	13072030	Elmenhorst/Lichtenhagen	4.182	2.109.359	205.606	263.641	2.866.125	685	7.389	2.639	280
179	13072031	Finkenthal	314	90.922	32.190	7.402	108.920	347	14.261	4.884	292
180	13072032	Gelbensande	1.884	587.458	36.196	23.317	342.968	182	8.520	2.938	290
181	13072033	Glasewitz	422	126.389	14.655	43.222	398.550	944	6.777	3.389	200
182	13072034	Gnewitz	256	69.096	1.617	1.474	34.677	135	4.771	1.363	350
183	13072035	Gnoien, Warbelstadt	2.848	583.338	113.391	77.150	1.166.644	410	33.354	10.107	330
184	13072036	Graal-Müritz, Ostseeheilbad	4.198	1.552.969	226.117	161.612	2.245.216	535	2.668	889	300
185	13072037	Grammow	153	44.709	928	139	28.041	183	15.157	5.052	300
186	13072038	Groß Roge	595	177.835	12.984	10.161	203.459	342	26.974	7.707	350
187	13072039	Groß Schwiesow	308	118.928	6.658	13.567	176.250	572	10.645	3.802	280

Kapitel 1

Realsteuervergleich 2023

Tabelle 1.2

Nach Gemeinden

Lfd. Nr.	Gemeinde-Nr.	Davon						Realsteuer-aufbringungskraft		Steuereinnahmekraft	
		Grundsteuer B			Gewerbesteuer						
		Auf-kommen	Grund-betrag	Hebe-satz	Auf-kommen	Grund-betrag	Hebe-satz				
		EUR		%	EUR		%	EUR	EUR/EW	EUR	EUR/EW
1	2	13	14	15	16	17	18	19	20	21	22
141	13071166	120.327	32.521	370	281.960	85.442	330	496.925	330	1.284.189	852
142	13071167	90.372	30.124	300	372.554	124.185	300	638.709	860	806.008	1.085
143	13071169	27.158	6.656	408	-994	-269	370	46.435	174	117.697	441
144	13071170	23.909	6.462	370	37.789	9.944	380	78.719	227	207.308	597
145	13071171	33.604	10.340	325	59.317	16.948	350	119.108	614	174.357	899
146	13071172	113.908	26.676	427	70.124	18.405	381	261.260	250	645.495	618
147	13071173	47.649	11.679	408	18.520	5.005	370	94.176	171	314.564	570
148	13071174	67.740	17.106	396	93.806	26.802	350	210.883	245	462.509	538
149	13071175	74.215	23.192	320	170.027	53.133	320	367.101	418	605.499	689
150	13071176	81.118	27.039	300	132.783	44.261	300	330.281	381	631.948	730
	72										
151	13072001	268.599	75.662	355	1.701.331	531.666	320	2.466.280	861	4.060.988	1.418
152	13072002	48.288	11.497	420	55.730	15.923	350	129.645	249	264.980	509
153	13072003	35.005	8.435	415	49.082	12.916	380	114.304	292	227.408	582
154	13072004	54.061	15.271	354	463.973	136.865	339	655.430	848	830.796	1.075
155	13072005	86.816	20.670	420	444.043	130.601	340	628.506	1.199	774.236	1.478
156	13072006	1.463.125	340.262	430	4.384.068	1.138.719	385	6.058.577	467	10.556.900	813
157	13072007	134.196	31.576	425	597.063	157.122	380	776.397	573	1.449.642	1.071
158	13072008	145.320	36.330	400	334.876	95.679	350	572.970	496	965.459	836
159	13072009	63.625	14.797	430	205.756	53.443	385	309.821	387	560.940	700
160	13072010	77.991	20.524	380	48.150	13.301	362	209.330	221	433.471	458
161	13072011	36.388	8.086	450	53.492	12.440	430	94.990	228	273.030	656
162	13072012	406.133	135.378	300	5.592.530	1.864.177	300	8.029.649	2.252	9.706.086	2.723
163	13072013	131.946	32.987	400	1.380.698	363.342	380	1.653.019	1.011	1.993.016	1.219
164	13072014	162.425	38.673	420	654.293	204.467	320	1.030.654	831	1.359.021	1.096
165	13072015	108.913	31.118	350	373.983	124.661	300	654.222	578	1.122.682	992
166	13072017	215.772	66.391	325	677.272	225.757	300	1.205.520	710	2.061.741	1.214
167	13072018	48.867	12.217	400	36.600	9.632	380	107.547	156	376.874	546
168	13072019	455.381	113.845	400	2.998.696	881.969	340	4.047.874	1.060	6.293.938	1.648
169	13072020	738.022	179.132	412	3.156.482	807.284	391	4.028.916	491	6.354.443	775
170	13072021	54.282	15.509	350	-24.345	-8.115	300	63.166	78	434.514	533
171	13072022	79.181	26.394	300	781.813	260.604	300	1.212.244	938	1.518.341	1.174
172	13072023	47.392	11.420	415	244.596	64.367	380	341.257	750	437.741	962
173	13072024	29.237	7.045	415	91.021	23.953	380	145.700	583	231.665	927
174	13072026	126.190	33.208	380	352.229	106.736	330	599.387	1.168	751.629	1.465
175	13072027	58.252	14.563	400	163.174	42.828	381	260.840	396	533.980	810
176	13072028	16.493	3.665	450	85.980	22.332	385	113.604	595	192.467	1.008
177	13072029	984.673	230.603	427	5.440.812	1.428.035	381	6.822.938	889	10.277.975	1.339
178	13072030	410.642	114.067	360	2.448.094	753.260	325	3.505.972	838	5.557.296	1.329
179	13072031	22.965	6.292	365	71.694	21.149	339	128.757	410	244.467	779
180	13072032	134.589	36.874	365	199.859	66.620	300	439.125	233	1.039.462	552
181	13072033	21.301	7.100	300	370.472	123.491	300	533.053	1.263	630.875	1.495
182	13072034	15.162	4.212	360	14.744	4.213	350	40.215	157	109.454	428
183	13072035	273.623	63.633	430	859.667	220.427	390	1.193.274	419	1.812.853	637
184	13072036	626.426	152.787	410	1.616.122	461.749	350	2.517.177	600	4.134.651	985
185	13072037	11.689	3.896	300	1.195	398	300	36.343	238	81.842	535
186	13072038	66.166	15.944	415	110.319	29.031	380	212.860	358	393.519	661
187	13072039	18.310	6.103	300	147.295	38.762	380	194.041	630	306.060	994

Kapitel 1			Realsteuervergleich 2023								
Tabelle 1.2			Nach Gemeinden								
Lfd. Nr.	Gemeinde-Nr.	Gemeinde	Ein- wohner am 30.06.2023	Gemeindeanteil an der		Gewerbe- steuer- umlage	Realsteuer- Istaufkommen	Davon			
				Einkom- mensteuer	Umsatz- steuer			Grundsteuer A			
								Auf- kommen	Grund- betrag	Hebe- satz	
1	2	3	4	5	6	7	8	9	10	11	12
188	13072040	Groß Wokern	1.011	342.141	36.571	23.674	370.273	366	20.387	6.576	310
189	13072041	Groß Wüstenfelde	788	260.183	26.673	7.204	179.761	228	31.050	10.016	310
190	13072042	Gülzow-Prüzen	1.608	533.784	123.446	45.733	772.633	480	66.552	14.789	450
191	13072043	Güstrow, Barlachstadt	29.576	8.652.520	1.999.347	1.205.973	16.208.560	548	40.412	12.511	323
192	13072044	Gutow	1.022	394.423	17.495	14.875	249.999	245	19.540	6.303	310
193	13072045	Hohen Demzin	375	131.678	7.313	4.017	114.829	306	31.693	9.055	350
194	13072046	Hohen Sprenz	556	207.178	4.187	7.259	118.841	214	11.614	4.683	248
195	13072047	Hohenfelde	788	347.987	62.774	25.770	336.251	427	8.321	2.951	282
196	13072048	Hoppenrade	628	225.273	7.526	4.830	126.560	202	24.027	7.508	320
197	13072049	Jördenstorf	1.077	302.276	32.680	5.621	173.987	162	35.671	11.147	320
198	13072050	Jürgenshagen	1.152	399.378	52.883	64.859	846.459	735	43.718	13.535	323
199	13072051	Kassow	357	105.009	6.934	5.044	100.097	280	10.063	3.246	310
200	13072053	Klein Belitz	830	302.610	16.356	18.831	315.761	380	42.132	13.166	320
201	13072055	Klein Upahl	232	132.179	1.426	1.625	40.798	176	4.600	1.643	280
202	13072056	Krakow am See, Stadt	3.492	990.065	144.774	73.149	1.063.540	305	46.980	15.660	300
203	13072057	Kritzow	3.931	2.367.593	192.995	150.958	1.783.769	454	13.547	4.926	275
204	13072058	Kröpelin, Stadt	4.800	1.387.105	189.681	158.263	1.796.351	374	55.932	17.700	316
205	13072059	Kuchelmiß	639	161.967	33.381	27.577	351.360	550	21.371	6.476	330
206	13072060	Kühlungsborn, Ostseebad, Stadt	8.098	2.789.298	553.095	599.493	6.800.019	840	9.906	3.962	250
207	13072061	Kuhs	310	117.536	12.768	9.965	150.180	484	13.035	4.036	323
208	13072062	Laage, Stadt	6.554	2.346.046	619.144	336.126	4.206.254	642	87.425	30.147	290
209	13072063	Lalendorf	3.565	1.022.581	190.614	73.589	1.345.480	377	138.775	42.053	330
210	13072064	Lambrechtshagen	2.960	1.413.106	163.522	132.603	1.551.682	524	11.621	4.648	250
211	13072066	Lelkendorf	417	120.320	7.981	2.883	106.760	256	31.874	9.107	350
212	13072067	Lohmen	805	222.767	183.973	432.828	3.346.944	4.158	27.251	8.437	323
213	13072069	Lüssow	979	359.234	41.524	14.315	247.274	253	14.369	5.132	280
214	13072071	Mistorf	624	185.909	23.367	45.799	563.439	903	22.091	7.890	280
215	13072072	Mönchshagen	1.275	741.964	29.027	57.360	613.965	482	11.995	3.869	310
216	13072073	Mühl Rosin	1.111	571.200	23.386	6.732	185.245	167	14.601	4.563	320
217	13072074	Neubukow, Schliemannstadt	4.023	975.032	152.477	109.376	1.667.816	415	24.740	7.497	330
218	13072075	Nienhagen, Ostseebad	2.191	1.123.804	43.802	80.953	1.037.958	474	2.984	995	300
219	13072076	Nustrow	178	48.161	1.606	1.455	36.413	205	7.472	2.135	350
220	13072077	Papendorf	2.505	1.461.435	70.981	107.756	1.273.504	508	18.978	6.326	300
221	13072078	Penzin	134	60.522	2.754	5.039	73.864	551	7.777	2.222	350
222	13072079	Plaaz	745	231.565	22.069	18.513	285.620	383	26.772	8.924	300
223	13072080	Pölchow	935	557.281	14.445	16.454	258.554	277	12.081	4.027	300
224	13072081	Poppendorf	710	403.944	215.604	184.883	1.920.490	2.705	8.695	4.348	200
225	13072082	Prebberede	762	205.786	6.130	1.899	129.966	171	44.981	14.510	310
226	13072083	Reddelich	1.008	333.734	36.228	22.281	345.864	343	10.581	3.032	349
227	13072084	Reimershagen	387	97.770	11.410	12.585	191.021	494	27.023	9.651	280
228	13072085	Rerik, Ostseebad, Stadt	2.209	710.729	128.828	140.460	1.542.765	698	21.746	8.698	250
229	13072086	Retschow	934	404.445	8.710	2.660	113.636	122	14.884	5.954	250
230	13072087	Roggentin	2.737	1.387.049	329.546	429.432	5.139.893	1.878	9.259	2.780	333
231	13072088	Rövershagen	2.846	1.310.436	172.483	206.138	2.276.044	800	14.315	4.772	300
232	13072089	Rühn	629	241.976	18.258	17.167	240.936	383	5.444	2.178	250
233	13072090	Rukieten	375	145.876	6.821	7.247	117.735	314	9.937	2.839	350
234	13072091	Sanitz	6.570	2.606.507	174.128	165.709	2.318.723	353	63.520	19.666	323
235	13072092	Sarmstorf	496	184.350	18.130	37.882	469.919	947	11.487	3.556	323

Kapitel 1

Realsteuervergleich 2023

Tabelle 1.2

Nach Gemeinden

Lfd. Nr.	Gemeinde- Nr.	Davon						Realsteuer- aufbringungskraft		Steuereinnahmekraft	
		Grundsteuer B			Gewerbesteuer						
		Auf- kommen	Grund- betrag	Hebe- satz	Auf- kommen	Grund- betrag	Hebe- satz				
		EUR		%	EUR		%	EUR	EUR/ EW	EUR	EUR/ EW
1	2	13	14	15	16	17	18	19	20	21	22
188	13072040	106.377	24.177	440	243.509	67.641	360	398.892	395	753.930	746
189	13072041	68.440	16.104	425	80.271	20.582	390	187.999	239	467.651	593
190	13072042	183.417	48.268	380	522.664	130.666	400	784.711	488	1.396.208	868
191	13072043	3.040.270	712.007	427	13.127.878	3.445.637	381	16.889.466	571	26.335.359	890
192	13072044	81.705	21.501	380	148.754	42.501	350	286.304	280	683.346	669
193	13072045	40.671	9.968	408	42.465	11.477	370	121.163	323	256.138	683
194	13072046	36.919	10.429	354	70.308	20.740	339	144.946	261	349.052	628
195	13072047	61.392	17.245	356	266.538	73.629	362	379.196	481	764.187	970
196	13072048	55.617	15.032	370	46.916	13.799	340	147.700	235	375.670	598
197	13072049	77.283	18.622	415	61.033	16.061	380	185.217	172	514.552	478
198	13072050	96.709	22.648	427	706.032	185.310	381	882.533	766	1.269.935	1.102
199	13072051	35.275	8.819	400	54.759	14.410	380	107.715	302	214.614	601
200	13072053	69.177	16.471	420	204.452	53.803	380	332.183	400	632.318	762
201	13072055	19.948	5.699	350	16.250	4.643	350	49.533	214	181.514	782
202	13072056	326.868	86.018	380	689.692	208.998	330	1.267.100	363	2.328.791	667
203	13072057	368.468	98.258	375	1.401.754	431.309	325	2.166.512	551	4.576.142	1.164
204	13072058	383.875	116.326	330	1.356.544	452.181	300	2.373.909	495	3.792.431	790
205	13072059	69.975	18.912	370	260.014	78.792	330	419.224	656	586.994	919
206	13072060	1.309.030	349.075	375	5.481.083	1.712.838	320	8.366.306	1.033	11.109.206	1.372
207	13072061	28.666	6.713	427	108.479	28.472	381	156.770	506	277.109	894
208	13072062	767.169	194.220	395	3.351.660	960.361	349	4.779.995	729	7.409.058	1.130
209	13072063	407.743	90.610	450	798.962	210.253	380	1.383.203	388	2.522.810	708
210	13072064	308.744	88.213	350	1.231.317	378.867	325	1.912.694	646	3.356.719	1.134
211	13072066	43.581	10.682	408	31.305	8.238	380	111.687	268	237.105	569
212	13072067	104.396	24.449	427	3.215.297	1.236.653	260	5.041.942	6.263	5.015.854	6.231
213	13072069	81.577	22.048	370	151.328	40.899	370	278.376	284	664.819	679
214	13072071	44.100	11.605	380	497.248	130.855	380	597.847	958	761.324	1.220
215	13072072	110.316	27.579	400	491.654	163.885	300	786.444	617	1.500.075	1.177
216	13072073	99.473	23.684	420	71.171	19.235	370	197.835	178	785.688	707
217	13072074	377.436	85.781	440	1.265.640	312.504	405	1.648.452	410	2.666.584	663
218	13072075	225.449	64.414	350	809.525	231.293	350	1.208.571	552	2.295.224	1.048
219	13072076	15.635	4.467	350	13.306	4.158	320	43.790	246	92.102	517
220	13072077	253.932	63.483	400	1.000.594	307.875	325	1.526.377	609	2.951.036	1.178
221	13072078	11.380	2.845	400	54.707	14.397	380	77.434	578	135.672	1.012
222	13072079	63.135	15.784	400	195.713	52.895	370	310.951	417	546.071	733
223	13072080	81.933	20.483	400	164.540	47.011	350	291.823	312	847.095	906
224	13072081	168.613	56.204	300	1.743.182	528.237	330	2.360.835	3.325	2.795.500	3.937
225	13072082	64.369	15.511	415	20.616	5.425	380	140.671	185	350.687	460
226	13072083	93.375	23.056	405	241.908	63.660	380	365.925	363	713.606	708
227	13072084	30.960	8.147	380	133.038	35.956	370	212.133	548	308.729	798
228	13072085	317.077	90.593	350	1.203.942	401.314	300	2.026.251	917	2.725.348	1.234
229	13072086	69.876	21.836	320	28.876	7.599	380	148.205	159	558.700	598
230	13072087	455.965	106.783	427	4.674.669	1.226.947	381	5.352.189	1.955	6.639.352	2.426
231	13072088	318.142	88.373	360	1.943.587	588.966	330	2.746.933	965	4.023.714	1.414
232	13072089	49.106	13.095	375	186.386	49.049	380	260.519	414	503.586	801
233	13072090	29.116	7.279	400	78.682	20.706	380	124.396	332	269.846	720
234	13072091	550.763	131.134	420	1.704.440	473.456	360	2.531.227	385	5.146.153	783
235	13072092	46.062	10.787	427	412.370	108.234	381	489.617	987	654.214	1.319

Kapitel 1			Realsteuervergleich 2023								
Tabelle 1.2			Nach Gemeinden								
Lfd. Nr.	Gemeinde-Nr.	Gemeinde	Ein- wohner am 30.06.2023	Gemeindeanteil an der		Gewerbe- steuer- umlage	Realsteuer- Istaufkommen	Davon			
				Einkom- mensteuer	Umsatz- steuer			Grundsteuer A			
								Auf- kommen	Grund- betrag	Hebe- satz	
				EUR			EUR/ EW	EUR		%	
1	2	3	4	5	6	7	8	9	10	11	12
236	13072093	Satow	6.150	2.297.049	236.613	305.159	4.358.830	709	109.938	39.264	280
237	13072094	Schorssow	449	114.307	10.682	3.024	118.963	265	27.201	7.772	350
238	13072095	Schwaan, Stadt	5.049	1.637.822	244.263	135.109	1.999.754	396	24.276	7.356	330
239	13072096	Schwasdorf	439	167.702	22.588	4.679	132.096	301	32.853	10.598	310
240	13072097	Selpin	481	147.658	7.080	3.377	90.077	187	27.061	7.732	350
241	13072098	Stäbelow	1.407	790.683	154.514	199.270	1.982.226	1.409	13.130	5.252	250
242	13072099	Steffenshagen	580	191.198	13.971	17.483	220.848	381	9.243	3.697	250
243	13072101	Steinhagen	652	219.594	70.925	93.879	1.105.398	1.695	10.533	3.261	323
244	13072102	Stubbendorf	161	40.868	883	160	23.902	148	10.261	2.932	350
245	13072103	Sukow-Levitzow	490	148.549	12.752	9.548	167.507	342	21.465	5.963	360
246	13072104	Tarnow	1.095	301.830	16.196	16.332	296.601	271	31.302	9.691	323
247	13072105	Tessin, Blumenstadt	4.028	1.182.767	162.409	127.420	1.479.554	367	22.674	5.814	390
248	13072106	Teterow, Bergringstadt	8.541	2.253.342	848.470	589.923	8.028.957	940	45.387	12.608	360
249	13072107	Thelkow	465	156.344	11.133	19.307	242.771	522	22.907	7.636	300
250	13072108	Thulendorf	698	351.606	15.060	15.554	231.126	331	8.713	2.723	320
251	13072109	Thürkow	365	104.396	20.840	14.143	202.647	555	14.416	4.119	350
252	13072110	Vorbeck	391	129.451	3.642	19.678	277.712	710	14.028	3.507	400
253	13072111	Walkendorf	917	227.611	23.681	902	143.461	156	61.073	21.734	281
254	13072112	Wardow	1.302	475.434	10.694	16.118	287.747	221	47.038	18.967	248
255	13072113	Warnkenhagen	307	96.713	11.281	-577	47.092	153	26.341	7.526	350
256	13072114	Warnow	900	306.451	18.689	21.085	353.894	393	35.880	11.108	323
257	13072116	Wiendorf	802	328.834	7.899	13.788	241.705	301	15.960	4.836	330
258	13072117	Wittenbeck	899	359.457	22.652	22.164	358.067	398	9.123	2.851	320
259	13072118	Zarnewanz	458	152.669	5.201	2.892	61.429	134	11.253	4.019	280
260	13072119	Zehna	668	169.038	17.794	21.351	316.491	474	29.378	7.345	400
261	13072120	Zepelin	465	171.321	4.888	1.734	70.189	151	17.985	5.802	310
262	13072121	Ziesendorf	1.435	647.757	48.914	22.717	376.270	262	28.111	9.370	300
	73	Landkreis Vorpommern-Rügen									
263	13073001	Ahrenshagen-Daskow	2.205	690.240	133.436	111.726	1.301.481	590	60.560	19.726	307
264	13073002	Ahrenshoop, Ostseebad	683	246.264	115.142	101.910	1.314.228	1.924	1.236	412	300
265	13073003	Altefähr	1.297	479.833	64.217	25.174	452.331	349	28.758	6.847	420
266	13073004	Altenkirchen	925	182.958	44.361	36.580	584.255	632	40.374	10.094	400
267	13073005	Altenpleen	1.003	304.892	9.938	11.115	220.474	220	26.413	6.914	382
268	13073006	Baabe, Ostseebad	962	258.179	87.166	83.771	1.188.903	1.236	242	81	300
269	13073007	Bad Sülze, Stadt	1.794	475.434	139.536	73.639	1.044.175	582	18.788	4.697	400
270	13073009	Barth, Stadt	8.756	1.976.734	373.479	333.286	4.109.378	469	18.839	6.280	300
271	13073010	Bergen auf Rügen, Stadt	13.706	4.201.402	1.150.081	467.997	6.558.054	478	23.277	11.639	200
272	13073011	Binz, Ostseebad	5.605	1.818.163	630.606	484.723	6.691.417	1.194	2.023	674	300
273	13073012	Born a. Darß	1.119	380.893	63.020	58.903	841.016	752	7.917	2.639	300
274	13073013	Breege	591	211.855	60.038	73.922	963.878	1.631	21.319	5.330	400
275	13073014	Buschvitz	239	105.064	5.732	14.065	153.115	641	6.193	1.548	400
276	13073015	Dettmannsdorf	1.034	310.182	62.674	44.162	637.078	616	28.549	7.137	400
277	13073016	Deyelsdorf	470	126.111	6.711	6.975	152.496	324	33.261	8.315	400
278	13073017	Dierhagen, Ostseebad	1.575	568.862	87.676	155.725	1.854.568	1.178	9.415	3.138	300
279	13073018	Divitz-Spoldershagen	472	114.641	7.557	11.834	190.125	403	25.346	7.847	323
280	13073019	Dranske	1.159	334.791	53.212	90.288	1.129.973	975	16.316	5.439	300
281	13073020	Drechow	220	68.651	1.687	15.909	203.160	923	17.251	5.089	339

Kapitel 1

Realsteuervergleich 2023

Tabelle 1.2

Nach Gemeinden

Lfd. Nr.	Gemeinde- Nr.	Davon						Realsteuer- aufbringungskraft		Steuereinnahmekraft	
		Grundsteuer B			Gewerbesteuer						
		Auf- kommen	Grund- betrag	Hebe- satz	Auf- kommen	Grund- betrag	Hebe- satz				
		EUR		%	EUR		%	EUR	EUR/ EW	EUR	EUR/ EW
1	2	13	14	15	16	17	18	19	20	21	22
236	13072093	586.988	139.759	420	3.661.904	871.882	420	4.216.930	686	6.445.435	1.048
237	13072094	58.930	14.200	415	32.832	8.640	380	124.429	277	246.393	549
238	13072095	508.578	118.274	430	1.466.900	386.026	380	2.084.794	413	3.831.770	759
239	13072096	50.451	12.157	415	48.792	13.368	365	143.740	327	329.351	750
240	13072097	32.142	9.183	350	30.874	9.648	320	105.858	220	257.220	535
241	13072098	147.197	42.056	350	1.821.899	569.343	320	2.463.677	1.751	3.209.603	2.281
242	13072099	49.262	15.158	325	162.343	49.952	325	278.537	480	466.223	804
243	13072101	72.925	17.078	427	1.021.940	268.226	381	1.151.145	1.766	1.347.784	2.067
244	13072102	12.040	3.344	360	1.601	457	350	26.831	167	68.422	425
245	13072103	42.379	10.212	415	103.663	27.280	380	174.298	356	326.051	665
246	13072104	87.518	20.496	427	177.781	46.662	381	309.935	283	611.629	559
247	13072105	364.710	101.308	360	1.092.170	364.057	300	1.916.524	476	3.134.280	778
248	13072106	1.073.044	223.551	480	6.910.526	1.685.494	410	7.726.291	905	10.238.180	1.199
249	13072107	37.822	10.806	350	182.042	55.164	330	293.269	631	441.439	949
250	13072108	62.431	15.805	395	159.982	44.439	360	256.231	367	607.343	870
251	13072109	38.718	9.490	408	149.513	40.409	370	216.802	594	327.895	898
252	13072110	38.792	9.698	400	224.892	56.223	400	278.340	712	391.756	1.002
253	13072111	73.165	20.668	354	9.223	2.576	358	177.231	193	427.622	466
254	13072112	84.591	23.896	354	156.118	46.053	339	354.560	272	824.570	633
255	13072113	27.020	6.511	415	-6.269	-1.650	380	48.403	158	156.975	511
256	13072114	89.095	21.469	415	228.919	60.242	380	372.998	414	677.053	752
257	13072116	68.163	18.422	370	157.582	39.396	400	255.188	318	578.133	721
258	13072117	128.571	29.900	430	220.373	63.326	348	394.583	439	754.528	839
259	13072118	27.044	9.015	300	23.132	8.261	280	86.861	190	241.840	528
260	13072119	54.691	12.154	450	232.422	61.003	381	321.446	481	486.927	729
261	13072120	33.374	8.344	400	18.830	4.955	380	76.869	165	251.345	541
262	13072121	120.989	30.247	400	227.170	64.906	350	424.778	296	1.098.733	766
	73										
263	13073001	203.461	59.841	340	1.037.460	319.218	325	1.601.070	726	2.313.018	1.049
264	13073002	206.546	57.374	360	1.106.446	291.170	380	1.412.521	2.068	1.672.017	2.448
265	13073003	150.259	33.391	450	273.314	71.925	380	458.006	353	976.882	753
266	13073004	125.825	29.262	430	418.056	104.514	400	579.911	627	770.650	833
267	13073005	73.382	20.050	366	120.679	31.758	380	239.310	239	543.025	541
268	13073006	231.273	66.078	350	957.388	239.347	400	1.244.811	1.294	1.506.383	1.566
269	13073007	183.794	45.949	400	841.593	210.398	400	1.055.860	589	1.597.191	890
270	13073009	805.289	223.691	360	3.285.250	952.246	345	4.797.673	548	6.814.599	778
271	13073010	1.186.239	338.925	350	5.348.538	1.337.135	400	6.857.504	500	11.740.991	857
272	13073011	1.426.688	356.672	400	5.262.706	1.384.923	380	7.088.715	1.265	9.052.761	1.615
273	13073012	227.240	59.800	380	605.859	168.294	360	943.777	843	1.328.787	1.187
274	13073013	203.338	50.835	400	739.221	211.206	350	1.083.082	1.833	1.281.053	2.168
275	13073014	26.365	6.591	400	120.557	40.186	300	194.133	812	290.865	1.217
276	13073015	103.819	25.955	400	504.710	126.178	400	640.879	620	969.573	938
277	13073016	37.531	9.154	410	81.704	19.928	410	148.491	316	274.338	584
278	13073017	287.900	79.972	360	1.557.253	444.929	350	2.132.622	1.354	2.633.434	1.672
279	13073018	35.956	8.421	427	128.823	33.812	381	198.659	421	309.023	655
280	13073019	210.782	60.223	350	902.875	257.964	350	1.310.846	1.131	1.608.562	1.388
281	13073020	26.366	6.658	396	159.543	45.454	351	227.474	1.034	281.903	1.281

Kapitel 1			Realsteuervergleich 2023								
Tabelle 1.2			Nach Gemeinden								
Lfd. Nr.	Gemeinde-Nr.	Gemeinde	Ein- wohner am 30.06.2023	Gemeindeanteil an der		Gewerbe- steuer- umlage	Realsteuer- Istaufkommen	Davon			
				Einkom- mensteuer	Umsatz- steuer			Grundsteuer A			
								Auf- kommen	Grund- betrag	Hebe- satz	
1	2	3	4	5	6	7	8	9	10	11	12
282	13073021	Dreschvitz	768	212.634	14.797	8.582	197.766	258	23.731	5.933	400
283	13073022	Eixen	734	202.000	15.839	8.803	238.463	325	59.119	14.780	400
284	13073023	Elmenhorst	722	198.213	9.036	646	96.790	134	15.397	4.412	349
285	13073024	Franzburg, Stadt	1.353	341.194	33.416	28.765	462.462	342	11.128	3.049	365
286	13073025	Fuhlendorf	819	238.691	23.992	20.808	324.907	397	6.634	1.895	350
287	13073027	Garz/Rügen, Stadt	2.257	632.334	70.521	38.265	703.354	312	65.306	21.066	310
288	13073028	Gingst	1.309	318.812	34.451	18.145	370.156	283	39.833	7.660	520
289	13073029	Glewitz	552	149.440	6.969	8.813	194.964	353	46.445	12.901	360
290	13073030	Glowe, Seebad	1.021	332.063	76.200	61.140	754.373	739	9.969	3.323	300
291	13073031	Göhren, Ostseebad	1.511	395.480	175.319	116.174	1.727.501	1.143	974	325	300
292	13073032	Grammendorf	529	141.366	18.647	-197	85.938	162	32.833	9.381	350
293	13073033	Gransebieth	560	173.381	8.701	4.859	147.376	263	29.983	7.496	400
294	13073034	Gremersdorf-Buchholz	650	169.317	14.220	33.747	454.850	700	31.233	10.411	300
295	13073035	Grimmen, Stadt	9.570	2.443.872	575.254	376.507	5.305.839	554	50.634	14.892	340
296	13073036	Groß Kordshagen	307	84.074	4.381	-730	44.517	145	18.515	6.031	307
297	13073037	Groß Mohrdorf	752	314.358	12.118	17.778	289.021	384	27.803	9.268	300
298	13073038	Gustow	614	186.688	22.080	17.595	250.051	407	24.501	8.167	300
299	13073039	Hugoldsdorf	133	22.271	3.109	37.646	487.398	3.665	33.906	4.844	700
300	13073040	Insel Hiddensee, Seebad	1.013	331.339	71.076	104.223	961.322	949	2.966	835	355
301	13073041	Jakobsdorf	459	133.237	6.747	13.082	192.567	420	20.606	6.340	325
302	13073042	Karnin	225	83.016	8.517	8.057	113.200	503	9.872	2.821	350
303	13073043	Kenz-Küstrow	543	174.049	4.021	3.061	87.411	161	18.923	5.913	320
304	13073044	Klausdorf	696	316.808	18.448	69.940	857.574	1.232	14.325	4.093	350
305	13073045	Kluis	404	148.939	9.642	12.496	204.871	507	25.393	6.348	400
306	13073046	Kramerhof	1.980	959.776	50.811	94.648	1.145.786	579	16.272	5.424	300
307	13073048	Lancken-Granitz	495	126.556	8.658	6.821	139.276	281	8.425	2.407	350
308	13073049	Lietzow	245	81.513	49.270	23.651	226.601	925	4.596	1.532	300
309	13073050	Lindholz	637	193.648	29.571	16.574	276.973	435	30.449	8.700	350
310	13073051	Löbnitz	596	172.435	12.355	11.183	206.000	346	32.042	9.155	350
311	13073052	Lohme	467	204.060	25.503	13.725	269.477	577	13.010	3.253	400
312	13073053	Lüdershagen	564	177.334	13.078	6.297	116.207	206	19.285	5.510	350
313	13073054	Lüssow	805	364.356	167.677	125.723	1.481.757	1.841	13.811	4.604	300
314	13073055	Marlow, Stadt	4.660	1.596.342	271.299	464.262	4.926.292	1.057	137.763	36.253	380
315	13073057	Millienhagen-Oebelitz	331	49.832	5.153	12.639	189.046	571	26.506	8.206	323
316	13073059	Neuenkirchen	292	93.984	5.714	2.705	146.569	502	49.836	7.119	700
317	13073060	Niepars	2.521	841.739	79.646	60.096	829.141	329	73.669	22.667	325
318	13073061	Pantelitz	914	343.533	15.646	10.803	196.623	215	14.164	4.614	307
319	13073062	Papenhagen	541	192.367	12.965	4.802	132.208	244	26.541	7.583	350
320	13073063	Parchtitz	758	250.161	30.523	37.387	482.215	636	25.282	7.779	325
321	13073064	Patzig	439	152.391	13.213	3.163	75.219	171	9.322	2.663	350
322	13073065	Poseritz	974	282.733	40.126	76.259	778.191	799	28.599	14.300	200
323	13073066	Preetz	1.029	465.245	13.972	70.114	846.937	823	18.530	5.791	320
324	13073067	Prerow, Ostseebad	1.495	584.451	169.846	115.697	1.565.368	1.047	2.179	726	300
325	13073068	Prohn	2.144	820.693	51.518	43.139	661.461	309	15.910	5.303	300
326	13073069	Pruchten	733	237.633	15.718	20.809	298.267	407	4.680	1.170	400
327	13073070	Putbus, Stadt	4.524	1.385.434	152.792	110.304	1.915.406	423	57.077	14.269	400
328	13073071	Putgarten	187	59.130	25.074	14.604	221.340	1.184	15.760	4.503	350
329	13073072	Ralswiek	256	76.780	32.980	19.835	208.800	816	11.407	3.802	300
330	13073073	Rambin	946	370.982	52.641	46.922	625.422	661	39.423	9.856	400

Kapitel 1

Realsteuervergleich 2023

Tabelle 1.2

Nach Gemeinden

Lfd. Nr.	Gemeinde- Nr.	Davon						Realsteuer- aufbringungskraft		Steuereinnahmekraft	
		Grundsteuer B			Gewerbesteuer						
		Auf- kommen	Grund- betrag	Hebe- satz	Auf- kommen	Grund- betrag	Hebe- satz				
		EUR		%	EUR		%	EUR	EUR/ EW	EUR	EUR/ EW
1	2	13	14	15	16	17	18	19	20	21	22
282	13073021	80.854	17.968	450	93.181	24.521	380	197.937	258	416.785	543
283	13073022	66.159	16.540	400	113.185	25.152	450	224.421	306	433.456	591
284	13073023	74.770	18.416	406	6.623	1.845	359	104.804	145	311.408	431
285	13073024	122.589	28.181	435	328.745	82.186	400	462.364	342	808.209	597
286	13073025	110.192	27.548	400	208.081	59.452	350	365.425	446	607.300	742
287	13073027	255.402	63.851	400	382.646	109.327	350	791.320	351	1.455.912	645
288	13073028	174.792	33.614	520	155.531	51.844	300	382.167	292	717.284	548
289	13073029	47.799	10.988	435	100.720	25.180	400	193.261	350	340.857	617
290	13073030	220.346	62.956	350	524.058	174.686	300	985.582	965	1.332.705	1.305
291	13073031	398.821	88.627	450	1.327.706	331.927	400	1.713.575	1.134	2.168.201	1.435
292	13073032	55.248	13.812	400	-2.143	-564	380	91.721	173	251.932	476
293	13073033	61.867	15.467	400	55.526	13.882	400	149.930	268	327.153	584
294	13073034	37.932	12.644	300	385.685	96.421	400	474.607	730	624.396	961
295	13073035	1.156.654	270.879	427	4.098.551	1.075.735	381	5.527.895	578	8.170.514	854
296	13073036	33.259	8.399	396	-7.257	-2.085	348	49.986	163	139.171	453
297	13073037	68.205	19.487	350	193.013	50.793	380	320.352	426	629.050	837
298	13073038	64.679	17.021	380	160.871	50.272	320	303.482	494	494.654	806
299	13073039	12.495	2.840	440	440.997	107.560	410	455.829	3.427	443.563	3.335
300	13073040	213.909	53.477	400	744.447	297.779	250	1.422.757	1.404	1.720.950	1.699
301	13073041	35.162	8.576	410	136.799	37.377	366	208.319	454	335.222	730
302	13073042	22.763	5.058	450	80.565	23.019	350	123.574	549	207.051	920
303	13073043	38.753	11.072	350	29.735	8.746	340	104.484	192	279.493	515
304	13073044	83.904	20.464	410	759.345	199.828	380	897.923	1.290	1.163.238	1.671
305	13073045	43.804	10.951	400	135.674	35.704	380	212.331	526	358.415	887
306	13073046	101.906	29.116	350	1.027.608	270.423	380	1.221.107	617	2.137.046	1.079
307	13073048	52.898	12.447	425	77.953	19.488	400	141.192	285	269.585	545
308	13073049	-34.780	-10.869	320	256.785	67.575	380	224.614	917	331.745	1.354
309	13073050	66.579	15.483	430	179.945	47.354	380	286.865	450	493.510	775
310	13073051	52.542	13.136	400	121.416	31.952	380	216.854	364	390.460	655
311	13073052	99.610	24.903	400	156.857	39.214	400	278.007	595	493.845	1.057
312	13073053	35.756	10.216	350	61.166	17.990	340	135.927	241	320.043	567
313	13073054	210.721	55.453	380	1.257.225	359.207	350	1.688.105	2.097	2.094.416	2.602
314	13073055	411.204	108.212	380	4.377.325	1.326.462	330	5.868.073	1.259	7.271.452	1.560
315	13073057	24.957	5.845	427	137.583	36.111	381	197.491	597	239.837	725
316	13073059	73.549	14.710	500	23.184	7.728	300	120.853	414	217.847	746
317	13073060	188.855	51.741	365	566.617	171.702	330	990.003	393	1.851.293	734
318	13073061	75.050	18.952	396	107.409	30.865	348	222.964	244	571.340	625
319	13073062	49.418	10.982	450	56.249	13.719	410	129.533	239	330.064	610
320	13073063	83.066	22.151	375	373.867	106.819	350	549.313	725	792.610	1.046
321	13073064	34.263	9.518	360	31.634	9.038	350	87.537	199	249.978	569
322	13073065	95.944	31.981	300	653.648	217.883	300	1.056.046	1.084	1.302.646	1.337
323	13073066	67.167	17.446	385	761.240	200.326	380	892.231	867	1.301.334	1.265
324	13073067	373.165	103.657	360	1.190.024	330.562	360	1.776.749	1.188	2.415.349	1.616
325	13073068	177.188	44.297	400	468.363	123.253	380	705.004	329	1.534.076	716
326	13073069	92.040	26.297	350	201.547	59.453	339	357.349	488	589.892	805
327	13073070	660.739	134.845	490	1.197.590	315.155	380	1.901.593	420	3.329.515	736
328	13073071	38.679	11.051	350	166.901	41.725	400	230.321	1.232	299.921	1.604
329	13073072	27.378	9.126	300	170.015	56.672	300	278.575	1.088	368.500	1.439
330	13073073	143.591	29.915	480	442.408	134.063	330	699.185	739	1.075.887	1.137

Kapitel 1			Realsteuervergleich 2023								
Tabelle 1.2			Nach Gemeinden								
Lfd. Nr.	Gemeinde-Nr.	Gemeinde	Ein- wohner am 30.06.2023	Gemeindeanteil an der		Gewerbe- steuer- umlage	Realsteuer- Istaufkommen	Davon			
				Einkom- mensteuer	Umsatz- steuer			Grundsteuer A			
								Auf- kommen	Grund- betrag	Hebe- satz	
1	2	3	4	5	6	7	8	9	10	11	12
331	13073074	Rappin	307	97.715	6.116	9.194	132.114	430	21.326	7.755	275
332	13073075	Ribnitz-Damgarten, Bernstein-	15.764	4.851.609	748.036	478.725	6.456.811	410	65.645	19.307	340
333	13073076	stadt	1.343	365.971	48.310	29.124	433.603	323	13.946	4.543	307
334	13073077	Richtenberg, Stadt	1.406	392.697	25.656	23.738	425.178	302	61.557	15.389	400
335	13073078	Saal	1.406	392.697	25.656	23.738	425.178	302	61.557	15.389	400
335	13073078	Sagard	2.472	696.531	107.114	254.483	2.695.270	1.090	29.152	7.288	400
336	13073079	Samtens	1.982	551.267	81.194	66.798	973.943	491	31.004	10.335	300
337	13073080	Sassnitz, Stadt	9.225	2.601.496	745.041	526.871	6.631.350	719	11.071	4.342	255
338	13073081	Schaprode	429	132.124	25.704	40.598	349.571	815	11.991	5.996	200
339	13073082	Schlemmin	300	67.927	6.433	9.546	154.212	514	25.197	6.299	400
340	13073083	Sehlen	885	335.571	35.786	33.583	480.261	543	20.118	5.748	350
341	13073084	Sellin, Ostseebad	2.786	724.481	274.684	199.074	2.936.888	1.054	6.036	1.509	400
342	13073085	Semlow	699	148.159	21.213	11.378	229.157	328	26.336	7.316	360
343	13073086	Splietsdorf	503	136.968	42.990	70.530	670.223	1.332	25.598	8.533	300
344	13073087	Steinhagen	2.684	1.145.462	55.076	33.449	587.653	219	22.724	5.681	400
345	13073088	Stralsund, Hansestadt	59.417	18.647.992	4.633.687	1.799.007	30.518.315	514	21.956	7.319	300
346	13073089	Süderholz	4.074	1.364.054	100.854	332.788	2.868.477	704	148.235	49.412	300
347	13073090	Sundhagen	5.303	1.867.160	121.692	110.890	1.969.480	371	154.478	44.137	350
348	13073092	Trent	664	174.940	21.942	13.658	253.440	382	41.396	10.349	400
349	13073093	Tribsees, Stadt	2.659	562.904	81.813	118.593	1.576.421	593	54.197	13.549	400
350	13073094	Trinwillershagen	1.161	270.539	22.300	39.650	555.388	478	45.507	13.002	350
351	13073095	Ummanz	556	192.757	16.913	8.629	217.747	392	44.780	11.195	400
352	13073096	Velgast	1.701	433.898	40.708	33.396	548.427	322	73.620	18.405	400
353	13073097	Weitenhagen	234	64.308	6.639	5.183	97.297	416	19.471	6.028	323
354	13073098	Wendisch Baggendorf	552	166.310	10.995	18.595	270.225	490	23.154	7.542	307
355	13073099	Wendorf	850	460.345	157.071	91.049	1.174.019	1.381	13.804	4.247	325
356	13073100	Wieck a. Darß	730	268.757	36.706	22.565	353.605	484	2.832	944	300
357	13073101	Wiek	1.004	311.574	49.178	19.787	412.520	411	45.948	11.487	400
358	13073102	Wittenhagen	1.173	409.456	59.103	38.999	619.041	528	32.835	9.381	350
359	13073103	Wustrow, Ostseebad	1.088	504.609	94.347	56.335	782.161	719	2.008	669	300
360	13073104	Zarrendorf	1.119	456.169	28.002	9.882	190.590	170	3.119	1.016	307
361	13073105	Zingst, Ostseeheilbad	3.168	1.030.376	339.689	302.142	4.177.323	1.319	11.715	3.905	300
362	13073106	Zirkow	713	182.791	28.554	26.652	344.786	484	12.178	4.059	300
363	13073107	Mönchgut, Ostseebad	1.371	405.670	61.587	62.247	987.564	720	8.688	2.348	370
	74	Landkreis Nordwestmecklenburg									
364	13074001	Alt Meteln	1.198	585.008	14.517	19.393	322.420	269	37.008	11.786	314
365	13074002	Bad Kleinen	3.748	1.171.687	92.977	85.615	1.376.467	367	22.955	6.559	350
366	13074003	Barnekow	592	213.581	3.636	5.929	127.602	216	19.858	5.858	339
367	13074004	Benz	656	194.650	9.313	12.572	214.463	327	24.944	7.723	323
368	13074005	Bernstorf	377	94.374	10.864	4.969	114.721	304	21.429	5.953	360
369	13074006	Bibow	358	84.965	24.082	1.261	59.641	167	10.345	3.831	270
370	13074007	Blowatz	1.031	400.213	19.150	13.884	306.319	297	46.515	14.401	323
371	13074008	Bobitz	2.512	929.543	49.692	25.463	535.867	213	77.755	23.420	332
372	13074009	Boiensdorf	519	186.020	13.066	25.817	365.835	705	15.206	4.708	323
373	13074010	Boltenhagen, Ostseebad	2.564	842.129	217.345	141.186	1.920.616	749	32.889	5.821	565
374	13074012	Brüsewitz	1.967	967.182	120.137	66.649	849.489	432	37.478	10.708	350
375	13074013	Carlow	1.220	504.442	21.971	14.833	318.275	261	40.612	12.573	323

Kapitel 1

Realsteuervergleich 2023

Tabelle 1.2

Nach Gemeinden

Lfd. Nr.	Gemeinde- Nr.	Davon						Realsteuer- aufbringungskraft		Steuereinnahmekraft	
		Grundsteuer B			Gewerbesteuer						
		Auf- kommen	Grund- betrag	Hebe- satz	Auf- kommen	Grund- betrag	Hebe- satz				
		EUR		%	EUR		%	EUR	EUR/ EW	EUR	EUR/ EW
1	2	13	14	15	16	17	18	19	20	21	22
331	13073074	31.978	8.527	375	78.810	26.270	300	168.915	550	263.552	858
332	13073075	1.467.133	386.088	380	4.924.033	1.367.787	360	7.216.251	458	12.337.171	783
333	13073076	130.077	32.848	396	289.580	83.213	348	492.427	367	877.583	653
334	13073077	126.241	31.560	400	237.380	67.823	350	462.876	329	857.491	610
335	13073078	303.061	75.765	400	2.363.057	727.094	325	3.246.916	1.313	3.796.078	1.536
336	13073079	217.707	54.427	400	725.232	190.851	380	1.035.608	523	1.601.272	808
337	13073080	1.050.504	276.448	380	5.569.775	1.505.345	370	7.220.100	783	10.039.767	1.088
338	13073081	47.596	15.865	300	289.984	115.994	250	551.465	1.285	668.694	1.559
339	13073082	31.101	7.660	406	97.914	27.274	359	164.023	547	228.837	763
340	13073083	105.127	26.282	400	355.016	95.950	370	517.714	585	855.488	967
341	13073084	655.725	145.717	450	2.275.127	568.782	400	2.912.104	1.045	3.712.196	1.332
342	13073085	86.114	21.210	406	116.707	32.509	359	248.856	356	406.850	582
343	13073086	40.086	13.362	300	604.539	201.513	300	888.088	1.766	997.516	1.983
344	13073087	232.353	58.675	396	332.576	95.568	348	660.809	246	1.827.898	681
345	13073088	7.631.559	1.431.143	533	22.864.800	5.140.020	445	26.805.839	451	48.288.511	813
346	13073089	343.184	85.796	400	2.377.058	950.823	250	4.323.499	1.061	5.455.619	1.339
347	13073090	579.372	134.738	430	1.235.630	316.828	390	2.010.266	379	3.888.228	733
348	13073092	94.978	23.745	400	117.066	39.022	300	296.425	446	479.650	722
349	13073093	234.644	60.165	390	1.287.580	338.837	380	1.659.107	624	2.185.230	822
350	13073094	113.383	28.346	400	396.498	113.285	350	620.579	535	873.768	753
351	13073095	99.002	24.751	400	73.965	24.655	300	246.858	444	447.899	806
352	13073096	140.848	35.568	396	333.959	95.417	350	600.564	353	1.041.774	612
353	13073097	21.405	5.405	396	56.421	14.809	381	103.581	443	169.344	724
354	13073098	62.183	15.703	396	184.888	53.129	348	306.770	556	465.480	843
355	13073099	119.656	34.187	350	1.040.559	260.140	400	1.198.968	1.411	1.725.335	2.030
356	13073100	125.119	34.755	360	225.654	64.473	350	414.295	568	697.192	955
357	13073101	154.572	37.700	410	212.000	56.533	375	432.171	430	773.136	770
358	13073102	151.644	34.701	437	434.562	111.426	390	629.197	536	1.058.756	903
359	13073103	200.703	55.751	360	579.450	160.958	360	889.822	818	1.432.444	1.317
360	13073104	89.218	22.530	396	98.253	28.234	348	216.180	193	690.469	617
361	13073105	842.046	210.512	400	3.323.562	863.263	385	4.377.746	1.382	5.445.669	1.719
362	13073106	66.087	17.623	375	266.521	76.149	350	394.684	554	579.376	813
363	13073107	320.839	78.253	410	658.037	177.848	370	1.063.173	775	1.468.183	1.071
	74										
364	13074001	91.481	26.516	345	193.931	55.409	350	378.729	316	958.862	800
365	13074002	423.981	100.948	420	929.531	244.613	380	1.443.844	385	2.622.893	700
366	13074003	48.280	12.223	395	59.464	16.941	351	141.936	240	353.223	597
367	13074004	52.660	12.333	427	136.859	35.921	381	224.087	342	415.478	633
368	13074005	36.499	7.604	480	56.793	14.198	400	110.732	294	211.001	560
369	13074006	36.686	9.915	370	12.610	3.603	350	71.772	200	179.557	502
370	13074007	108.672	25.450	427	151.132	39.667	381	320.518	311	725.998	704
371	13074008	208.573	54.458	383	249.539	72.752	343	612.369	244	1.566.142	623
372	13074009	69.589	16.297	427	281.040	73.764	381	381.523	735	554.792	1.069
373	13074010	637.226	182.065	350	1.250.501	403.387	310	2.433.596	949	3.351.884	1.307
374	13074012	240.731	60.183	400	571.280	190.427	300	1.060.946	539	2.081.616	1.058
375	13074013	116.192	27.211	427	161.471	42.381	381	332.880	273	844.460	692

Kapitel 1			Realsteuervergleich 2023								
Tabelle 1.2			Nach Gemeinden								
Lfd. Nr.	Gemeinde-Nr.	Gemeinde	Ein- wohner am 30.06.2023	Gemeindeanteil an der		Gewerbe- steuer- umlage	Realsteuer- Istaufkommen	Davon			
				Einkom- mensteuer	Umsatz- steuer			Grundsteuer A			
								Auf- kommen	Grund- betrag	Hebe- satz	
1	2	3	4	5	6	7	8	9	10	11	12
376	13074014	Cramonshagen	520	294.536	16.889	20.977	255.332	491	10.169	3.390	300
377	13074015	Dalberg-Wendelstorf	552	298.601	18.446	14.667	207.101	375	12.565	3.890	323
378	13074016	Damshagen	1.344	469.643	35.520	21.786	474.447	353	134.782	16.538	815
379	13074017	Dassow, Stadt	4.041	1.619.393	315.541	491.836	5.297.063	1.311	68.475	22.825	300
380	13074018	Dechow	180	99.942	8.680	1.254	63.724	354	24.765	7.667	323
381	13074019	Dorf Mecklenburg	3.338	1.459.709	189.205	82.494	1.279.764	383	30.125	8.607	350
382	13074020	Dragun	749	329.335	20.326	-157	82.533	110	23.085	7.520	307
383	13074021	Gadebusch, Stadt	5.460	1.766.773	552.537	321.195	4.183.932	766	58.011	17.369	334
384	13074022	Gägelow	2.544	1.079.818	187.200	142.963	1.754.791	690	24.813	8.271	300
385	13074023	Glasin	801	221.710	32.909	73.143	918.906	1.147	30.455	9.229	330
386	13074024	Gottesgabe	761	332.787	29.611	47.450	506.023	665	31.842	7.961	400
387	13074025	Grambow	652	354.279	10.241	8.580	175.718	270	17.547	5.849	300
388	13074026	Grevesmühlen, Stadt	10.411	3.296.079	682.313	318.376	4.407.237	423	46.984	14.067	334
389	13074027	Grieben	163	61.524	1.306	126	19.865	122	8.736	2.496	350
390	13074028	Groß Molzahn	390	142.313	8.943	4.096	91.199	234	6.543	2.337	280
391	13074030	Groß Stieten	629	153.560	21.295	26.940	347.201	552	6.406	2.135	300
392	13074031	Hohen Viecheln	738	239.582	15.351	20.585	273.440	371	10.444	3.264	320
393	13074032	Hohenkirchen	1.220	461.125	57.541	58.790	903.329	740	91.739	18.722	490
394	13074033	Holdorf	399	148.493	7.008	3.611	89.474	224	17.441	5.450	320
395	13074034	Hornstorf	1.249	399.155	119.991	155.826	1.903.924	1.524	13.047	4.039	323
396	13074035	Insel Poel, Ostseebad	2.529	930.044	88.587	133.837	1.857.640	735	47.607	15.357	310
397	13074036	Jesendorf	503	139.473	12.191	4.463	87.941	175	13.660	4.553	300
398	13074037	Kalkhorst	1.823	599.540	40.794	43.371	798.176	438	101.184	18.036	561
399	13074038	Klein Trebbow	1.085	536.012	10.029	10.722	231.735	214	31.196	8.642	361
400	13074039	Klützt, Stadt	3.149	1.022.191	103.715	87.107	1.355.266	430	102.657	20.739	495
401	13074040	Kneese	350	114.641	9.844	1.200	45.719	131	13.373	4.458	300
402	13074042	Königsfeld	979	338.967	18.155	23.123	343.371	351	35.717	14.882	240
403	13074043	Krembz	879	277.053	6.235	5.115	128.150	146	28.752	14.376	200
404	13074044	Krusenhagen	604	233.625	13.334	11.349	173.508	287	10.264	3.258	315
405	13074046	Lübberstorf	233	83.350	1.268	2.976	48.358	208	6.834	2.734	250
406	13074047	Lübow	1.577	700.429	46.668	16.704	322.642	205	30.005	10.002	300
407	13074048	Lübstorf	1.475	787.899	50.609	42.616	504.740	342	15.227	5.076	300
408	13074049	Lüdersdorf	5.351	2.736.070	186.194	102.197	1.692.734	316	39.346	11.923	330
409	13074050	Lützow	1.560	609.618	35.373	65.858	766.341	491	23.949	8.870	270
410	13074052	Menzendorf	249	102.392	4.231	2.728	58.211	234	15.905	4.418	360
411	13074053	Metelsdorf	508	234.070	5.788	11.635	159.280	314	9.346	3.115	300
412	13074054	Mühlen Eichsen	995	359.847	20.117	18.155	309.733	311	35.137	11.335	310
413	13074056	Neuburg	2.145	676.042	55.690	23.582	518.064	242	47.311	14.647	323
414	13074057	Neukloster, Stadt	3.999	1.214.280	176.602	92.882	1.337.376	334	18.066	5.559	325
415	13074060	Passee	192	58.685	1.714	796	43.949	229	10.106	3.743	270
416	13074061	Perlin	379	133.627	1.686	1.029	53.797	142	15.865	3.526	450
417	13074062	Pingelshagen	550	370.036	2.810	4.824	91.838	167	2.253	751	300
418	13074064	Pokrent	680	279.670	7.444	15.197	221.559	326	14.097	4.592	307
419	13074065	Rehna, Stadt	3.584	1.229.870	133.786	97.585	1.343.883	375	60.194	18.636	323
420	13074066	Rieps	370	156.288	5.027	7.859	123.873	335	14.353	5.520	260
421	13074067	Roduchelstorf	244	94.207	1.831	1.839	48.577	199	11.691	3.449	339
422	13074068	Roggendorf	1.055	332.230	40.826	32.344	435.689	413	45.895	12.078	380
423	13074069	Roggenstorf	431	173.827	9.379	4	83.779	194	28.167	8.309	339
424	13074070	Rögnitz	188	62.638	739	1.037	37.107	197	11.448	4.403	260

Kapitel 1

Realsteuervergleich 2023

Tabelle 1.2

Nach Gemeinden

Lfd. Nr.	Gemeinde-Nr.	Davon						Realsteuer-aufbringungskraft		Steuereinnahmekraft	
		Grundsteuer B			Gewerbesteuer						
		Auf-kommen	Grund-betrag	Hebe-satz	Auf-kommen	Grund-betrag	Hebe-satz				
		EUR		%	EUR		%	EUR	EUR/EW	EUR	EUR/EW
1	2	13	14	15	16	17	18	19	20	21	22
376	13074014	53.375	14.426	370	191.788	59.934	320	313.791	603	604.239	1.162
377	13074015	56.244	13.172	427	138.292	41.907	330	238.420	432	540.799	980
378	13074016	140.480	34.686	405	199.185	62.245	320	458.679	341	942.057	701
379	13074017	450.749	118.618	380	4.777.839	1.405.247	340	6.180.914	1.530	7.624.012	1.887
380	13074018	25.311	5.928	427	13.648	3.582	381	67.026	372	174.395	969
381	13074019	351.633	82.350	427	898.006	235.697	381	1.332.361	399	2.898.781	868
382	13074020	61.008	17.944	340	-1.560	-448	348	104.265	139	454.082	606
383	13074021	638.660	149.569	427	3.487.261	917.700	380	4.367.323	800	6.365.438	1.166
384	13074022	300.348	84.844	354	1.429.630	408.466	350	2.027.435	797	3.151.490	1.239
385	13074023	83.882	20.971	400	804.569	208.979	385	954.102	1.191	1.135.578	1.418
386	13074024	67.463	19.275	350	406.718	135.573	300	651.092	856	966.040	1.269
387	13074025	72.369	16.830	430	85.802	24.515	350	192.537	295	548.477	841
388	13074026	1.040.045	243.570	427	3.320.208	909.646	365	4.744.366	456	8.404.382	807
389	13074027	9.795	2.401	408	1.334	361	370	20.732	127	83.435	512
390	13074028	46.038	10.782	427	38.618	11.702	330	102.633	263	249.793	640
391	13074030	71.397	20.399	350	269.398	76.971	350	403.751	642	551.667	877
392	13074031	63.029	16.587	380	199.967	58.814	340	318.580	432	552.929	749
393	13074032	173.294	46.836	370	638.296	167.973	380	939.741	770	1.399.617	1.147
394	13074033	32.830	7.817	420	39.203	10.317	380	94.567	237	246.457	618
395	13074034	194.600	45.574	427	1.696.277	445.217	381	1.983.048	1.588	2.346.368	1.879
396	13074035	356.943	95.185	375	1.453.090	382.392	380	1.994.606	789	2.879.399	1.139
397	13074036	30.931	8.837	350	43.350	12.750	340	105.702	210	252.903	503
398	13074037	226.104	55.966	404	470.888	123.918	380	803.522	441	1.400.485	768
399	13074038	86.888	21.244	409	113.651	30.634	371	246.122	227	781.441	720
400	13074039	306.875	78.686	390	945.734	248.877	380	1.409.883	448	2.448.683	778
401	13074040	21.893	7.298	300	10.453	3.427	305	61.521	176	184.806	528
402	13074042	83.029	23.064	360	224.625	66.066	340	416.178	425	750.177	766
403	13074043	55.553	18.518	300	43.845	14.615	300	190.096	216	468.269	533
404	13074044	44.891	10.949	410	118.353	32.425	365	188.717	312	424.327	703
405	13074046	16.015	4.576	350	25.509	8.503	300	63.559	273	145.201	623
406	13074047	125.594	33.944	370	167.043	47.727	350	375.356	238	1.105.748	701
407	13074048	124.235	41.412	300	365.278	121.759	300	685.397	465	1.481.289	1.004
408	13074049	514.626	119.680	430	1.138.762	291.990	390	1.733.879	324	4.553.946	851
409	13074050	140.264	41.870	335	602.128	188.165	320	963.786	618	1.542.919	989
410	13074052	14.320	3.493	410	27.986	7.796	359	61.693	248	165.588	665
411	13074053	36.907	9.975	370	113.027	33.243	340	187.113	368	415.336	818
412	13074054	85.263	21.316	400	189.333	51.872	365	339.902	342	701.711	705
413	13074056	214.050	50.129	427	256.703	67.376	381	541.584	252	1.249.735	583
414	13074057	390.491	97.623	400	928.819	265.377	350	1.507.877	377	2.805.878	702
415	13074060	27.473	7.849	350	6.370	2.275	280	56.966	297	116.569	607
416	13074061	28.527	8.390	340	9.405	2.939	320	61.271	162	195.556	516
417	13074062	48.233	13.398	360	41.352	13.784	300	117.142	213	485.163	882
418	13074064	56.362	14.233	396	151.100	43.420	348	251.572	370	523.489	770
419	13074065	363.604	85.153	427	920.085	278.814	330	1.550.288	433	2.816.359	786
420	13074066	33.176	8.507	390	76.344	22.454	340	146.021	395	299.477	809
421	13074067	18.443	4.669	395	18.443	5.254	351	53.550	219	147.749	606
422	13074068	106.091	26.523	400	283.703	92.411	307	526.485	499	867.197	822
423	13074069	55.570	13.014	427	42	11	381	86.754	201	269.956	626
424	13074070	16.767	4.791	350	8.892	2.964	300	48.287	257	110.626	588

Kapitel 1			Realsteuervergleich 2023								
Tabelle 1.2			Nach Gemeinden								
Lfd. Nr.	Gemeinde-Nr.	Gemeinde	Ein- wohner am 30.06.2023	Gemeindeanteil an der		Gewerbe- steuer- umlage	Realsteuer- Istaufkommen	Davon			
				Einkom- mensteuer	Umsatz- steuer			Grundsteuer A			
								Auf- kommen	Grund- betrag	Hebe- satz	
1	2	3	4	5	6	7	8	9	10	11	12
425	13074071	Rüting	541	231.787	6.630	8.181	135.354	250	17.847	7.139	250
426	13074072	Schildetal	781	262.076	12.434	14.806	227.351	291	22.540	7.513	300
427	13074073	Schlagsdorf	1.252	513.963	9.349	15.323	286.690	229	18.521	5.734	323
428	13074074	Schönberg, Stadt	4.689	1.753.521	369.117	379.297	4.574.506	976	53.898	15.399	350
429	13074075	Seehof	961	501.269	12.794	21.472	268.618	280	4.987	1.558	320
430	13074076	Selmsdorf	3.212	1.368.230	271.074	364.336	3.888.555	1.211	28.343	7.086	400
431	13074077	Testorf-Steinfort	649	214.917	12.530	19.883	307.748	474	34.759	10.761	323
432	13074078	Thandorf	191	97.938	3.270	2.556	63.773	334	12.685	3.927	323
433	13074079	Upahl	1.671	543.806	192.480	81.144	1.218.630	729	56.948	17.631	323
434	13074080	Utecht	418	278.668	4.502	7.839	138.744	332	13.726	4.250	323
435	13074081	Veelböken	664	187.802	20.391	19.758	343.541	517	55.248	13.812	400
436	13074082	Ventschow	763	191.365	23.394	24.618	324.024	425	9.615	2.755	349
437	13074084	Warin, Stadt	3.154	949.476	143.556	60.770	904.281	287	20.575	6.235	330
438	13074085	Warnow	627	251.943	4.588	3.508	132.357	211	25.394	7.255	350
439	13074087	Wismar, Hansestadt	44.073	13.509.530	4.050.933	2.604.531	39.707.847	901	26.787	8.641	310
440	13074088	Zickhusen	520	217.311	3.815	18.965	212.431	409	8.738	3.799	230
441	13074089	Zierow	776	352.608	22.005	31.051	457.903	590	23.106	4.224	547
442	13074090	Zurow	1.284	443.865	52.464	41.046	534.960	417	22.779	9.112	250
443	13074091	Züsow	303	104.842	7.919	-314	46.083	152	17.854	5.101	350
444	13074092	Wedendorfersee	719	208.347	18.613	15.519	244.569	340	32.223	10.741	300
445	13074093	Stepenitztal	1.700	651.877	22.988	9.370	317.664	187	54.396	15.410	353
446	13074094	Siemz-Niendorf	645	276.330	13.385	9.046	174.551	271	31.255	9.166	341
	75	Landkreis Vorpommern-Greifswald									
447	13075001	Ahlbeck	596	188.303	7.687	5.109	126.640	212	4.695	1.341	350
448	13075002	Alt Tellin	402	116.200	15.364	5.139	78.955	196	26.213	7.489	350
449	13075003	Altwarp, Fischerdorf	440	120.933	2.409	2.813	87.406	199	1.811	517	350
450	13075004	Altwigshagen	388	96.156	5.577	3.361	100.740	260	25.410	6.353	400
451	13075005	Anklam, Hansestadt	12.389	3.253.596	1.080.791	510.814	8.301.859	670	55.182	9.197	600
452	13075006	Bandelin	526	151.110	30.425	23.561	335.134	637	18.913	5.254	360
453	13075007	Bargischow	284	105.120	21.891	17.703	240.871	848	17.008	4.859	350
454	13075008	Behrenhoff	842	288.412	33.013	44.343	601.682	715	29.163	7.291	400
455	13075009	Bentzin	868	196.989	19.032	14.263	266.480	307	36.053	10.301	350
456	13075010	Benz	1.132	309.681	46.053	18.623	375.907	332	10.610	3.285	323
457	13075011	Bergholz	315	67.593	3.731	2.717	83.202	264	22.458	6.435	349
458	13075012	Blankensee	558	97.269	3.656	906	66.568	119	12.598	3.599	350
459	13075013	Blesewitz	237	55.511	1.042	910	41.974	177	9.587	2.739	350
460	13075015	Boldekow	633	176.777	12.711	18.296	304.021	480	36.397	10.429	349
461	13075016	Boock	583	128.894	21.240	3.932	92.381	158	4.904	1.447	339
462	13075017	Brietzig	183	39.364	5.228	5.797	93.203	509	12.208	3.699	330
463	13075018	Brünzow	674	225.384	28.188	50.435	682.458	1.013	15.608	4.459	350
464	13075020	Bugewitz	232	55.344	930	2.049	83.415	360	25.723	6.431	400
465	13075021	Buggenhagen	218	42.315	3.971	2.731	66.275	304	10.292	3.186	323
466	13075022	Butzow	419	174.161	5.974	-118	46.656	111	11.194	3.198	350
467	13075023	Daberkow	327	62.972	7.087	2.472	69.745	213	16.924	4.835	350
468	13075025	Dargelin	357	129.563	5.370	5.286	111.664	313	16.755	4.928	340
469	13075026	Dargen	589	142.814	12.110	14.098	233.464	396	14.512	4.493	323
470	13075027	Dersekow	1.161	350.326	35.855	78.559	1.019.431	878	30.793	8.601	358

Kapitel 1

Realsteuervergleich 2023

Tabelle 1.2

Nach Gemeinden

Lfd. Nr.	Gemeinde-Nr.	Davon						Realsteuer-aufbringungskraft		Steuereinnahmekraft	
		Grundsteuer B			Gewerbesteuer						
		Auf-kommen	Grund-betrag	Hebe-satz	Auf-kommen	Grund-betrag	Hebe-satz				
		EUR		%	EUR		%	EUR	EUR/EW	EUR	EUR/EW
1	2	13	14	15	16	17	18	19	20	21	22
425	13074071	38.039	10.715	355	79.468	23.373	340	165.095	305	395.332	731
426	13074072	65.208	17.160	380	139.603	42.304	330	270.264	346	529.968	679
427	13074073	101.362	23.738	427	166.807	43.781	381	299.429	239	807.417	645
428	13074074	510.892	119.647	427	4.009.716	1.083.707	370	4.885.033	1.042	6.628.374	1.414
429	13074075	79.582	23.406	340	184.049	61.350	300	353.276	368	845.866	880
430	13074076	320.948	84.460	380	3.539.264	1.040.960	340	4.529.661	1.410	5.804.629	1.807
431	13074077	51.433	12.045	427	221.556	56.809	390	316.060	487	523.623	807
432	13074078	23.259	5.447	427	27.829	7.304	381	66.799	350	165.450	866
433	13074079	278.371	65.192	427	883.311	231.840	381	1.271.324	761	1.926.467	1.153
434	13074080	39.680	9.293	427	85.338	22.398	381	144.953	347	420.284	1.005
435	13074081	85.065	18.492	460	203.228	56.452	360	353.943	533	542.378	817
436	13074082	61.902	15.247	406	252.507	70.336	359	356.532	467	546.674	716
437	13074084	276.005	78.859	350	607.701	173.629	350	1.062.491	337	2.094.753	664
438	13074085	68.881	16.019	430	38.082	10.022	380	136.268	217	389.291	621
439	13074087	6.194.234	1.067.971	580	33.486.826	7.441.517	450	34.312.570	779	49.268.501	1.118
440	13074088	41.138	12.099	340	162.555	54.185	300	281.999	542	484.161	931
441	13074089	97.668	26.540	368	337.129	88.718	380	484.961	625	828.523	1.068
442	13074090	113.445	32.413	350	398.736	117.275	340	641.233	499	1.096.515	854
443	13074091	31.682	7.368	430	-3.453	-897	385	46.898	155	159.972	528
444	13074092	61.586	16.645	370	150.760	44.341	340	287.118	399	498.558	693
445	13074093	161.272	37.769	427	101.996	26.771	381	327.922	193	993.418	584
446	13074094	50.514	12.660	399	92.782	25.845	359	190.549	295	471.219	731
	75										
447	13075001	63.552	14.780	430	58.393	14.598	400	128.575	216	319.456	536
448	13075002	-1.581	-388	408	54.323	14.682	370	82.192	204	208.617	519
449	13075003	53.442	12.428	430	32.153	8.038	400	89.222	203	209.750	477
450	13075004	36.919	9.230	400	38.411	9.603	400	101.152	261	199.523	514
451	13075005	1.679.072	342.668	490	6.567.605	1.459.468	450	7.350.942	593	11.174.516	902
452	13075006	50.314	11.435	440	265.907	67.318	395	336.098	639	494.071	939
453	13075007	31.157	7.297	427	192.706	50.579	381	249.865	880	359.174	1.265
454	13075008	91.081	18.216	500	481.438	126.694	380	608.853	723	885.935	1.052
455	13075009	79.647	19.521	408	150.780	40.751	370	284.234	327	485.991	560
456	13075010	162.567	38.072	427	202.730	53.210	381	392.500	347	729.610	645
457	13075011	29.697	7.315	406	31.047	7.762	400	85.571	272	154.179	489
458	13075012	43.617	9.693	450	10.353	2.588	400	65.957	118	165.976	297
459	13075013	22.376	5.240	427	10.011	2.600	385	43.144	182	98.787	417
460	13075015	68.986	16.156	427	198.638	52.273	380	315.313	498	486.506	769
461	13075016	43.774	10.063	435	43.703	11.235	389	94.509	162	240.712	413
462	13075017	16.402	3.814	430	64.593	16.562	390	95.428	521	134.223	733
463	13075018	90.454	20.101	450	576.396	144.099	400	676.577	1.004	879.714	1.305
464	13075020	34.279	7.618	450	23.413	5.853	400	79.344	342	133.569	576
465	13075021	26.254	6.148	427	29.729	7.803	381	69.370	318	112.925	518
466	13075022	36.772	8.612	427	-1.310	-336	390	48.152	115	228.405	545
467	13075023	26.687	6.541	408	26.134	7.063	370	73.852	226	141.439	433
468	13075025	37.519	8.787	427	57.390	15.103	380	116.089	325	245.736	688
469	13075026	65.488	15.337	427	153.464	40.279	381	243.716	414	384.542	653
470	13075027	90.825	20.183	450	897.813	224.453	400	1.009.789	870	1.317.411	1.135

Kapitel 1			Realsteuervergleich 2023								
Tabelle 1.2			Nach Gemeinden								
Lfd. Nr.	Gemeinde-Nr.	Gemeinde	Ein- wohner am 30.06.2023	Gemeindeanteil an der		Gewerbe- steuer- umlage	Realsteuer- Istaufkommen	Davon			
				Einkom- mensteuer	Umsatz- steuer			Grundsteuer A			
								Auf- kommen	Grund- betrag	Hebe- satz	
1	2	3	4	5	6	7	8	9	10	11	12
471	13075029	Ducherow	2.347	510.400	127.432	36.815	707.708	302	57.960	15.253	380
472	13075031	Eggesin, Stadt	4.750	1.461.212	163.765	125.279	1.994.401	420	7.132	2.161	330
473	13075032	Fahrenwalde	286	80.510	11.231	36.014	456.724	1.597	23.477	6.708	350
474	13075033	Ferdinandshof	2.715	580.443	57.111	28.117	587.502	216	27.602	7.264	380
475	13075034	Garz	278	55.956	1.672	2.614	73.020	263	688	213	323
476	13075035	Glasow	153	27.505	4.384	5.720	84.625	553	14.504	4.490	323
477	13075036	Görmin	885	263.579	19.603	59.532	712.472	805	39.131	12.623	310
478	13075037	Grambin	428	137.469	7.792	5.167	100.445	235	4.193	1.198	350
479	13075038	Grambow	859	177.056	6.474	2.245	134.170	156	31.514	9.757	323
480	13075039	Greifswald, Universitäts- und Hansestadt	59.693	20.647.721	5.508.096	3.952.831	53.296.311	893	23.091	7.697	300
481	13075040	Gribow	140	32.906	6.320	1.917	44.282	316	6.732	1.683	400
482	13075041	Groß Kiesow	1.286	395.258	24.581	10.655	294.922	229	52.011	13.003	400
483	13075042	Groß Luckow	194	42.649	6.508	1.952	48.325	249	11.545	3.299	350
484	13075043	Groß Polzin	395	106.902	4.276	11.238	180.157	456	13.477	3.987	338
485	13075044	Gützkow, Stadt	2.968	815.348	109.122	45.431	825.081	278	53.145	15.631	340
486	13075045	Hammer a. d. Uecker	463	115.309	3.270	4.500	92.792	200	6.699	1.675	400
487	13075046	Hanshagen	927	379.668	10.806	21.271	328.178	354	5.348	1.528	350
488	13075048	Heinrichswalde	372	97.770	16.135	5.196	94.220	253	5.270	1.506	350
489	13075049	Heringsdorf, Ostseebad	8.369	2.714.634	1.080.361	717.140	10.022.316	1.198	7.019	2.173	323
490	13075050	Hinrichshagen	961	406.338	12.322	23.186	350.980	365	9.862	2.595	380
491	13075051	Hintersee	332	79.397	6.038	6.768	113.322	341	8.984	2.567	350
492	13075053	Iven	172	47.660	1.482	4.635	80.037	465	14.819	4.116	360
493	13075054	Jarmen, Stadt	2.917	687.790	153.391	126.622	1.692.655	580	33.110	9.096	364
494	13075055	Jatznick	2.206	626.655	41.376	13.483	458.121	208	58.367	12.970	450
495	13075056	Kamminke	240	46.769	5.660	6.918	103.225	430	794	246	323
496	13075058	Karlshagen, Ostseebad	3.213	1.017.626	85.895	104.546	1.621.505	505	2.060	615	335
497	13075059	Katzow	639	205.006	9.734	13.544	210.804	330	10.955	3.392	323
498	13075060	Kemnitz	1.159	426.994	21.432	29.385	435.642	376	16.361	5.065	323
499	13075061	Klein Bünzow	670	204.839	37.904	65.175	819.669	1.223	32.892	10.183	323
500	13075063	Koblentz	218	53.172	8.357	5.603	103.206	473	24.322	7.260	335
501	13075065	Korswandt	602	199.327	14.090	15.647	244.583	406	3.775	1.144	330
502	13075066	Koserow, Ostseebad	1.703	542.359	130.089	159.374	2.088.871	1.227	1.261	390	323
503	13075067	Krackow	604	137.413	62.463	87.151	1.094.868	1.813	47.201	13.486	350
504	13075068	Krien	678	131.511	18.041	21.911	331.586	489	28.765	8.242	349
505	13075069	Kröslin	1.728	634.227	47.651	20.053	423.340	245	11.441	3.542	323
506	13075070	Kruckow	634	141.088	32.103	18.905	308.271	486	39.122	11.178	350
507	13075071	Krugsdorf	477	150.832	6.496	35.639	414.145	868	3.508	1.169	300
508	13075072	Krummin	228	95.209	2.855	3.821	79.055	347	5.526	1.842	300
509	13075073	Krusenfelde	150	39.698	3.804	104	32.893	219	18.067	4.517	400
510	13075074	Lassan, Stadt	1.474	334.903	46.650	13.318	300.696	204	16.794	4.798	350
511	13075075	Leopoldshagen	619	144.985	8.756	4.961	108.284	175	6.867	1.962	350
512	13075076	Levenhagen	420	135.130	12.286	18.915	295.725	704	16.434	3.970	414
513	13075078	Liepgarten	800	251.553	8.135	15.559	254.652	318	12.410	3.546	350
514	13075079	Löcknitz	3.342	674.705	112.139	134.222	1.818.217	544	8.975	2.550	352
515	13075080	Loddin, Seebad	938	314.135	84.497	68.818	959.673	1.023	1.214	376	323
516	13075081	Loissin	801	328.500	12.817	15.705	259.933	325	13.373	4.140	323
517	13075082	Loitz, Stadt	4.321	1.122.078	143.257	159.698	2.071.331	479	74.276	23.960	310
518	13075083	Lubmin, Seebad	2.212	898.865	336.103	221.851	2.919.375	1.320	5.930	1.694	350

Kapitel 1

Realsteuervergleich 2023

Tabelle 1.2

Nach Gemeinden

Lfd. Nr.	Gemeinde- Nr.	Davon						Realsteuer- aufbringungskraft		Steuereinnahmekraft	
		Grundsteuer B			Gewerbesteuer						
		Auf- kommen	Grund- betrag	Hebe- satz	Auf- kommen	Grund- betrag	Hebe- satz				
		EUR		%	EUR		%	EUR	EUR/ EW	EUR	EUR/ EW
1	2	13	14	15	16	17	18	19	20	21	22
471	13075029	229.008	50.891	450	420.740	105.185	400	696.991	297	1.298.008	553
472	13075031	627.094	130.645	480	1.360.175	357.941	380	2.010.908	423	3.510.606	739
473	13075032	21.659	6.188	350	411.588	102.897	400	458.708	1.604	514.435	1.799
474	13075033	238.558	56.800	420	321.342	80.336	400	597.455	220	1.206.891	445
475	13075034	43.872	10.274	427	28.460	7.470	381	76.292	274	131.306	472
476	13075035	13.249	3.487	380	56.872	16.343	348	95.805	626	121.974	797
477	13075036	61.009	15.643	390	612.332	170.092	360	787.736	890	1.011.386	1.143
478	13075037	40.158	9.339	430	56.094	14.762	380	104.404	244	244.498	571
479	13075038	78.214	18.317	427	24.442	6.415	381	140.829	164	322.114	375
480	13075039	5.274.564	1.098.868	480	47.998.656	11.293.801	425	49.722.831	833	71.925.817	1.205
481	13075040	15.919	3.618	440	21.631	5.476	395	43.669	312	80.978	578
482	13075041	121.143	27.533	440	121.768	30.442	400	288.450	224	697.633	542
483	13075042	14.475	3.290	440	22.305	5.576	400	48.143	248	95.349	491
484	13075043	41.137	9.371	439	125.543	32.108	391	182.903	463	282.843	716
485	13075044	259.215	58.913	440	512.721	129.803	395	831.774	280	1.710.813	576
486	13075045	34.663	8.253	420	51.430	12.857	400	93.634	202	207.713	449
487	13075046	79.733	18.246	437	243.097	60.774	400	327.813	354	697.016	752
488	13075048	29.569	7.582	390	59.381	14.845	400	97.935	263	206.644	555
489	13075049	2.024.307	474.077	427	7.990.990	2.048.972	390	10.251.951	1.225	13.329.806	1.593
490	13075050	76.132	17.303	440	264.986	66.247	400	348.960	363	744.434	775
491	13075051	34.726	8.553	406	69.612	19.337	360	123.730	373	202.397	610
492	13075053	14.891	3.545	420	50.327	13.244	380	82.498	480	127.005	738
493	13075054	306.499	74.034	414	1.353.046	361.777	374	1.796.796	616	2.511.355	861
494	13075055	226.407	50.313	450	173.347	38.522	450	422.234	191	1.076.783	488
495	13075056	27.123	6.352	427	75.308	19.766	381	107.623	448	153.135	638
496	13075058	454.503	96.703	470	1.164.942	298.703	390	1.618.942	504	2.617.916	815
497	13075059	52.409	12.274	427	147.440	38.698	381	219.971	344	421.167	659
498	13075060	99.404	23.280	427	319.877	83.957	381	454.391	392	873.432	754
499	13075061	77.296	17.728	436	709.481	186.215	381	852.619	1.273	1.030.187	1.538
500	13075063	17.253	3.966	435	61.631	16.008	385	106.131	487	162.058	743
501	13075065	70.478	16.505	427	170.330	44.706	381	254.999	424	452.769	752
502	13075066	334.498	78.337	427	1.753.112	455.354	385	2.157.213	1.267	2.670.287	1.568
503	13075067	76.555	17.929	427	971.112	249.003	390	1.113.820	1.844	1.226.544	2.031
504	13075068	64.302	15.059	427	238.519	62.603	381	343.864	507	471.506	695
505	13075069	193.608	45.341	427	218.291	57.294	381	442.083	256	1.103.908	639
506	13075070	69.301	16.986	408	199.848	54.013	370	328.491	518	482.777	761
507	13075071	38.969	9.742	400	371.668	101.827	365	451.346	946	573.034	1.201
508	13075072	32.042	9.155	350	41.487	10.918	380	90.549	397	184.792	810
509	13075073	13.634	3.193	427	1.192	298	400	30.962	206	74.360	496
510	13075074	131.700	30.843	427	152.202	38.051	400	305.261	207	673.496	457
511	13075075	50.385	12.596	400	51.032	14.176	360	119.267	193	268.047	433
512	13075076	42.588	8.674	491	236.703	54.042	438	266.699	635	395.200	941
513	13075078	73.321	17.051	430	168.921	44.453	380	264.681	331	508.810	636
514	13075079	348.137	81.531	427	1.461.105	383.492	381	1.893.956	567	2.546.577	762
515	13075080	209.327	49.023	427	749.132	196.623	381	1.000.150	1.066	1.329.964	1.418
516	13075081	75.595	17.704	427	170.965	44.873	381	271.303	339	596.915	745
517	13075082	354.445	90.883	390	1.642.610	456.281	360	2.297.889	532	3.403.525	788
518	13075083	378.003	84.001	450	2.535.442	633.861	400	2.894.841	1.309	3.907.958	1.767

Kapitel 1			Realsteuervergleich 2023								
Tabelle 1.2			Nach Gemeinden								
Lfd. Nr.	Gemeinde-Nr.	Gemeinde	Ein- wohner am 30.06.2023	Gemeindeanteil an der		Gewerbe- steuer- umlage	Realsteuer- Istaufkommen	Davon			
				Einkom- mensteuer	Umsatz- steuer			Grundsteuer A			
								Auf- kommen	Grund- betrag	Hebe- satz	
1	2	3	4	5	6	7	8	9	10	11	12
519	13075084	Lübs	345	90.087	13.568	7.098	127.039	368	15.618	4.594	340
520	13075085	Luckow	562	128.004	8.525	7.679	152.519	271	8.233	2.352	350
521	13075087	Lütow	438	116.590	20.249	33.077	427.544	976	7.282	2.349	310
522	13075088	Medow	508	157.402	19.942	27.970	408.241	804	31.520	9.006	350
523	13075089	Meiersberg	407	127.670	3.122	4.094	80.630	198	3.923	1.121	350
524	13075090	Mellenthin	459	117.369	18.277	23.156	329.864	719	8.854	2.741	323
525	13075091	Mesekenhagen	1.053	510.121	44.924	15.564	263.856	251	15.967	5.151	310
526	13075092	Mölschow	830	259.849	16.500	15.217	269.472	325	8.366	2.699	310
527	13075093	Mönkebude	752	266.252	21.341	11.314	209.697	279	5.771	1.649	350
528	13075094	Murchin	779	236.743	46.609	31.335	556.300	714	25.226	7.207	350
529	13075095	Nadrensee	384	54.230	10.109	67.061	775.793	2.020	16.933	5.242	323
530	13075097	Neu Boltenhagen	567	160.520	3.900	1.702	87.741	155	20.784	5.938	350
531	13075098	Neu Kosenow	476	142.146	24.119	103.369	1.199.456	2.520	31.730	9.332	340
532	13075101	Neuenkirchen	221	98.773	3.167	16.524	224.023	1.014	19.467	5.726	340
533	13075102	Neuenkirchen	2.418	1.229.313	140.380	82.787	1.307.145	541	19.890	4.973	400
534	13075103	Nieden	158	43.986	219	44	19.919	126	4.607	1.426	323
535	13075104	Papendorf	209	47.994	2.020	2.450	56.519	270	11.390	3.370	338
536	13075105	Pasewalk, Stadt	9.722	2.799.877	924.676	282.470	4.554.907	469	37.369	10.677	350
537	13075106	Peenemünde	361	95.655	24.937	25.721	396.184	1.097	2.544	821	310
538	13075107	Penkun, Stadt	1.790	411.850	38.620	23.651	503.133	281	81.495	23.086	353
539	13075108	Plöwen	273	84.185	6.064	3.507	67.222	246	8.335	2.388	349
540	13075109	Polzow	257	72.159	2.279	1.484	44.304	172	7.503	2.144	350
541	13075110	Postlow	295	54.008	9.886	5.315	99.268	337	14.884	4.253	350
542	13075111	Pudagla	490	169.762	16.145	13.952	207.098	423	7.826	2.423	323
543	13075113	Ramin	700	118.650	18.512	17.626	283.223	405	31.876	9.403	339
544	13075114	Rankwitz	535	156.900	9.452	1.146	126.420	236	17.374	5.379	323
545	13075115	Rollwitz	895	264.415	28.127	41.251	582.427	651	36.218	10.975	330
546	13075116	Rossin	168	32.961	502	1.783	45.138	269	12.308	3.527	349
547	13075117	Rossow	446	73.829	7.830	11.798	185.615	416	19.814	5.677	349
548	13075118	Rothemühl	294	111.579	3.218	6.050	94.137	320	4.500	1.286	350
549	13075119	Rothenklempenow	573	142.424	12.271	6.976	164.299	287	30.311	8.786	345
550	13075120	Rubenow	757	264.804	236.950	146.839	1.852.670	2.447	23.155	7.169	323
551	13075121	Rubkow	625	164.473	15.174	4.429	163.145	261	42.101	11.227	375
552	13075122	Sarnow	365	86.189	12.382	10.855	167.641	459	15.548	4.442	350
553	13075123	Sassen-Trantow	855	291.975	31.338	26.568	372.387	436	38.325	12.775	300
554	13075124	Sauzin	417	212.745	8.462	2.009	74.124	178	3.964	1.227	323
555	13075125	Schmatzin	289	75.332	10.239	804	60.780	210	26.060	6.515	400
556	13075126	Schönwalde	406	140.865	1.698	635	64.029	158	21.922	6.089	360
557	13075127	Spantekow	1.099	287.020	25.329	27.434	463.516	422	52.393	14.394	364
558	13075128	Stolpe an der Peene	275	78.116	10.981	1.307	75.197	273	24.798	4.960	500
559	13075129	Stolpe auf Usedom	375	138.415	4.072	6.012	133.948	357	10.402	3.220	323
560	13075130	Strasburg (Uckermark), Stadt	4.393	966.903	167.182	78.076	1.450.926	330	71.384	22.100	323
561	13075131	Torgelow, Stadt	9.264	2.464.417	808.658	178.053	3.239.209	350	23.116	6.083	380
562	13075133	Trassenheide, Ostseebad	944	366.194	121.320	92.732	1.335.478	1.415	1.276	381	335
563	13075134	Tutow	1.003	246.709	44.496	43.421	540.480	539	433	123	353
564	13075135	Ückeritz, Seebad	1.022	414.634	91.381	92.545	1.175.106	1.150	4.582	1.419	323
565	13075136	Ueckermünde, Seebad, Stadt	8.618	2.633.511	878.357	222.408	3.429.597	398	15.880	5.293	300
566	13075137	Usedom, Stadt	1.709	356.784	64.809	38.741	683.671	400	34.375	10.642	323
567	13075138	Viereck	984	351.384	16.017	14.570	300.027	305	31.041	9.551	325

Kapitel 1

Realsteuervergleich 2023

Tabelle 1.2

Nach Gemeinden

Lfd. Nr.	Gemeinde- Nr.	Davon						Realsteuer- aufbringungskraft		Steuereinnahmekraft	
		Grundsteuer B			Gewerbesteuer						
		Auf- kommen	Grund- betrag	Hebe- satz	Auf- kommen	Grund- betrag	Hebe- satz				
		EUR		%	EUR		%	EUR	EUR/ EW	EUR	EUR/ EW
1	2	13	14	15	16	17	18	19	20	21	22
519	13075084	34.362	7.991	430	77.059	20.279	380	131.909	382	228.467	662
520	13075085	56.521	13.786	410	87.765	21.941	400	156.717	279	285.566	508
521	13075087	61.145	15.286	400	359.117	94.504	380	451.149	1.030	554.911	1.267
522	13075088	57.067	13.919	410	319.654	79.914	400	410.026	807	559.400	1.101
523	13075089	32.255	7.867	410	44.452	11.698	380	85.409	210	212.107	521
524	13075090	68.936	16.144	427	252.074	66.161	381	343.943	749	456.433	994
525	13075091	93.140	23.520	396	154.749	44.468	348	299.175	284	838.656	796
526	13075092	95.894	20.403	470	165.212	43.477	380	272.890	329	534.022	643
527	13075093	87.558	21.356	410	116.368	32.324	360	229.323	305	505.603	672
528	13075094	190.869	43.777	436	340.205	89.528	380	575.484	739	827.501	1.062
529	13075095	28.855	7.125	405	730.005	191.602	381	809.607	2.108	806.885	2.101
530	13075097	47.509	10.558	450	19.448	4.862	400	86.869	153	249.587	440
531	13075098	42.484	10.755	395	1.125.242	295.339	381	1.251.224	2.629	1.314.120	2.761
532	13075101	22.318	5.131	435	182.238	47.212	386	229.801	1.040	315.217	1.426
533	13075102	341.118	72.578	470	946.137	236.534	400	1.279.513	529	2.566.420	1.061
534	13075103	14.743	3.453	427	569	126	450	20.835	132	64.996	411
535	13075104	17.134	4.022	426	27.995	6.999	400	57.303	274	104.867	502
536	13075105	1.289.305	263.123	490	3.228.233	807.058	400	4.413.370	454	7.855.453	808
537	13075106	114.379	24.336	470	279.261	73.490	380	403.038	1.116	497.909	1.379
538	13075107	164.178	38.449	427	257.460	67.575	381	519.115	290	945.934	528
539	13075108	22.810	5.618	406	36.077	10.021	360	73.056	268	159.797	585
540	13075109	20.220	4.648	435	16.581	4.241	391	44.958	175	117.911	459
541	13075110	26.523	6.211	427	57.861	15.187	381	102.589	348	161.168	546
542	13075111	47.396	11.100	427	151.876	39.862	381	216.013	441	387.968	792
543	13075113	59.471	13.928	427	191.876	50.361	381	294.246	420	413.782	591
544	13075114	96.568	22.615	427	12.478	3.275	381	132.571	248	297.778	557
545	13075115	98.339	22.870	430	447.870	117.861	380	607.278	679	858.569	959
546	13075116	13.163	3.026	435	19.667	5.095	386	45.839	273	77.519	461
547	13075117	37.369	8.752	427	128.432	33.709	381	192.284	431	262.145	588
548	13075118	29.138	7.648	381	60.499	17.285	350	107.150	364	215.897	734
549	13075119	58.051	13.595	427	75.937	19.931	381	169.977	297	317.696	554
550	13075120	231.067	54.114	427	1.598.448	419.540	381	1.930.160	2.550	2.285.076	3.019
551	13075121	72.830	16.704	436	48.214	12.655	381	163.405	261	338.623	542
552	13075122	37.345	8.892	420	114.748	31.013	370	177.981	488	265.698	728
553	13075123	68.382	17.995	380	265.680	75.909	350	425.311	497	722.056	845
554	13075124	48.348	11.323	427	21.812	5.740	380	77.601	186	296.799	712
555	13075125	25.301	5.763	439	9.419	2.297	410	57.242	198	142.009	491
556	13075126	34.853	8.713	400	7.254	1.814	400	67.053	165	208.981	515
557	13075127	108.561	24.957	435	302.562	78.384	386	471.809	429	756.723	689
558	13075128	33.600	7.467	450	16.799	3.733	450	65.212	237	153.003	556
559	13075129	58.101	13.607	427	65.445	17.177	381	140.007	373	276.482	737
560	13075130	529.627	124.034	427	849.915	223.075	381	1.515.012	345	2.571.021	585
561	13075131	926.843	195.125	475	2.289.250	508.722	450	2.910.574	314	6.005.596	648
562	13075133	300.900	64.021	470	1.033.302	264.949	390	1.338.165	1.418	1.732.947	1.836
563	13075134	87.225	21.644	403	452.822	124.061	365	589.133	587	836.917	834
564	13075135	163.111	38.199	427	1.007.413	264.413	381	1.224.140	1.198	1.637.611	1.602
565	13075136	871.917	229.452	380	2.541.800	635.450	400	3.563.861	414	6.853.321	795
566	13075137	227.574	53.296	427	421.722	110.688	381	713.743	418	1.096.596	642
567	13075138	102.467	23.830	430	166.519	41.630	400	304.407	309	657.238	668

Kapitel 1			Realsteuervergleich 2023								
Tabelle 1.2			Nach Gemeinden								
Lfd. Nr.	Gemeinde-Nr.	Gemeinde	Ein- wohner am 30.06.2023	Gemeindeanteil an der		Gewerbe- steuer- umlage	Realsteuer- Istaufkommen	Davon			
				Einkom- mensteuer	Umsatz- steuer			Grundsteuer A			
								Auf- kommen	Grund- betrag	Hebe- satz	
1	2	3	4	5	6	7	8	9	10	11	12
568	13075139	Vogelsang-Warsin	376	100.387	1.457	4.228	85.820	228	3.498	999	350
569	13075140	Völschow	516	115.866	10.989	74.632	811.298	1.572	23.669	6.982	339
570	13075141	Wackerow	1.554	592.692	12.079	6.839	325.893	210	34.567	6.173	560
571	13075142	Weitenhagen	2.046	1.026.312	72.266	62.258	882.741	431	21.241	6.638	320
572	13075143	Wilhelmsburg	728	194.984	39.025	31.298	454.758	625	29.815	7.454	400
573	13075144	Wolgast, Stadt	12.120	3.096.585	768.865	413.672	5.902.661	487	27.209	8.003	340
574	13075145	Wrangelsburg	245	59.520	4.812	-104	29.424	120	9.174	2.294	400
575	13075146	Wusterhusen	1.095	411.905	48.583	30.123	450.428	411	17.545	5.013	350
576	13075147	Zemitz	710	175.998	7.481	3.006	118.294	167	18.142	5.617	323
577	13075148	Zempin, Seebad	967	242.867	43.099	39.969	608.738	630	410	127	323
578	13075149	Zerrenthin	465	121.768	3.792	6.489	128.505	276	12.502	3.677	340
579	13075150	Ziethen	442	131.790	17.342	3.661	97.948	222	15.791	4.049	390
580	13075151	Zinnowitz, Ostseebad	4.199	1.271.740	341.206	212.929	3.247.413	773	3.788	1.131	335
581	13075152	Zirchow	635	105.732	37.000	8.726	168.454	265	2.875	890	323
582	13075154	Züssow	1.307	329.948	72.413	24.897	446.894	342	30.314	8.916	340
583	13075155	Neetzow-Liepen	841	185.296	24.971	12.683	291.758	347	60.335	15.084	400
584	13075156	Karlsburg	1.852	648.592	158.231	29.920	522.429	282	23.056	5.764	400
	76	Landkreis Ludwigslust-Parchim									
585	13076001	Alt Krenzlin	752	256.564	14.757	2.484	106.010	141	15.567	5.071	307
586	13076002	Alt Zachun	357	141.533	4.939	12.802	189.682	531	6.304	1.801	350
587	13076003	Balow	305	89.363	8.472	2.758	69.465	228	10.701	3.313	323
588	13076004	Bandenitz	525	241.308	18.147	22.172	257.611	491	8.581	3.300	260
589	13076005	Banzkow	2.771	1.244.680	69.987	61.669	996.156	359	18.252	5.448	335
590	13076006	Barkhagen	604	217.422	25.273	89.294	1.085.820	1.798	28.175	8.287	340
591	13076007	Barnin	463	203.948	11.784	14.215	216.401	467	9.812	3.038	323
592	13076008	Belsch	223	75.388	3.621	6.862	104.984	471	7.577	1.894	400
593	13076009	Bengerstorf	544	198.770	7.188	6.144	138.658	255	19.787	4.947	400
594	13076010	Besitz	457	198.381	3.117	4.818	92.747	203	12.342	4.408	280
595	13076011	Blankenberg	372	126.723	8.045	4.726	96.739	260	9.779	2.991	327
596	13076012	Blievenstorf	437	144.596	8.990	19.199	266.129	609	11.252	3.516	320
597	13076013	Bobzin	257	107.793	30.454	20.344	253.907	988	6.369	2.123	300
598	13076014	Boizenburg/Elbe, Stadt	10.833	3.858.983	556.992	240.007	3.922.448	362	27.476	8.586	320
599	13076015	Borkow	431	127.113	4.809	2.910	85.779	199	13.654	4.138	330
600	13076016	Brahlstorf	704	245.261	23.507	47.486	524.909	746	13.964	5.289	264
601	13076017	Brenz	477	175.998	88.560	43.492	588.157	1.233	10.071	3.118	323
602	13076018	Bresegard bei Eldena	194	119.095	10.168	5.780	103.137	532	6.182	2.014	307
603	13076019	Bresegard bei Picher	281	149.996	5.423	3.114	84.988	302	15.644	3.129	500
604	13076020	Brüel, Stadt	2.645	760.505	87.426	63.683	1.018.601	385	25.087	6.780	370
605	13076021	Brunow	305	90.143	10.650	41.103	420.829	1.380	18.307	5.721	320
606	13076023	Bülow	331	92.871	2.081	1.561	60.226	182	17.057	4.873	350
607	13076024	Cambs	624	295.873	16.409	11.542	198.306	318	20.026	5.722	350
608	13076025	Crivitz, Stadt	4.769	1.555.419	248.588	130.523	2.011.809	422	40.499	12.538	323
609	13076026	Dabel	1.361	572.258	39.583	15.156	315.880	232	11.422	3.569	320
610	13076027	Dambeck	284	100.777	7.653	9.350	145.454	512	17.404	5.274	330
611	13076029	Demmen	893	396.872	38.105	19.571	391.641	439	20.211	6.015	336
612	13076030	Dersenow	491	143.705	8.152	11.428	183.612	374	16.962	5.219	325
613	13076032	Dobbertin	1.067	287.298	133.727	11.411	234.600	220	20.814	6.307	330

Kapitel 1

Realsteuervergleich 2023

Tabelle 1.2

Nach Gemeinden

Lfd. Nr.	Gemeinde- Nr.	Davon						Realsteuer- aufbringungskraft		Steuereinnahmekraft	
		Grundsteuer B			Gewerbesteuer						
		Auf- kommen	Grund- betrag	Hebe- satz	Auf- kommen	Grund- betrag	Hebe- satz				
		EUR		%	EUR		%	EUR	EUR/ EW	EUR	EUR/ EW
1	2	13	14	15	16	17	18	19	20	21	22
568	13075139	36.414	8.468	430	45.908	12.081	380	89.200	237	186.816	497
569	13075140	39.174	9.892	396	748.455	213.235	351	913.733	1.771	965.955	1.872
570	13075141	203.397	29.057	700	87.929	19.540	450	228.591	147	826.523	532
571	13075142	185.558	43.153	430	675.942	177.879	380	921.077	450	1.957.396	957
572	13075143	67.252	16.813	400	357.691	89.423	400	455.347	625	658.058	904
573	13075144	1.384.153	307.590	450	4.491.299	1.181.921	380	6.089.446	502	9.541.224	787
574	13075145	21.441	4.884	439	-1.191	-298	400	28.530	116	92.966	379
575	13075146	88.624	20.610	430	344.259	86.065	400	450.632	412	880.998	805
576	13075147	67.515	15.811	427	32.637	8.589	380	124.034	175	304.507	429
577	13075148	173.241	40.572	427	435.087	114.196	381	634.664	656	880.662	911
578	13075149	41.842	9.619	435	74.161	18.540	400	129.148	278	248.219	534
579	13075150	42.309	9.704	436	39.848	10.459	381	98.759	223	244.231	553
580	13075151	870.993	185.318	470	2.372.632	608.367	390	3.244.843	773	4.644.860	1.106
581	13075152	65.855	15.423	427	99.724	24.931	400	170.874	269	304.880	480
582	13075154	135.604	30.819	440	280.976	71.133	395	450.469	345	827.932	633
583	13075155	91.551	21.046	435	139.872	36.236	386	289.566	344	487.151	579
584	13075156	157.426	35.860	439	341.947	85.487	400	519.106	280	1.296.009	700
	76										
585	13076001	65.749	16.603	396	24.694	7.096	348	119.781	159	388.619	517
586	13076002	37.073	9.268	400	146.305	36.576	400	192.659	540	326.329	914
587	13076003	28.746	6.732	427	30.018	7.879	381	72.715	238	167.792	550
588	13076004	58.987	17.349	340	190.043	63.348	300	340.093	648	577.376	1.100
589	13076005	292.499	67.241	435	685.405	176.197	389	1.018.028	367	2.271.026	820
590	13076006	62.658	14.404	435	994.987	255.125	390	1.104.489	1.829	1.257.891	2.083
591	13076007	51.845	12.142	427	154.744	40.615	381	225.767	488	427.284	923
592	13076008	28.790	7.576	380	68.617	19.605	350	118.117	530	190.264	853
593	13076009	54.272	13.568	400	64.599	17.554	368	147.253	271	347.068	638
594	13076010	36.351	10.386	350	44.054	13.767	320	116.159	254	312.838	685
595	13076011	36.998	9.250	400	49.962	13.503	370	105.167	283	235.209	632
596	13076012	46.429	10.797	430	208.448	54.855	380	277.862	636	412.249	943
597	13076013	49.906	13.308	375	197.632	58.127	340	297.283	1.157	415.185	1.616
598	13076014	1.289.181	299.810	430	2.605.791	685.734	380	4.089.149	377	8.265.117	763
599	13076015	40.536	10.134	400	31.589	8.313	380	92.478	215	221.489	514
600	13076016	80.856	23.711	341	430.089	135.675	317	662.165	941	883.448	1.255
601	13076017	104.642	24.506	427	473.444	124.264	381	613.017	1.285	834.083	1.749
602	13076018	39.489	9.972	396	57.466	16.513	348	116.979	603	240.463	1.240
603	13076019	35.531	9.475	375	33.813	8.898	380	88.389	315	240.694	857
604	13076020	302.096	71.081	425	691.418	181.952	380	1.062.592	402	1.846.840	698
605	13076021	26.723	7.635	350	375.799	117.437	320	519.447	1.703	579.136	1.899
606	13076023	27.564	6.891	400	15.605	4.459	350	65.219	197	158.610	479
607	13076024	62.857	15.714	400	115.423	32.978	350	220.670	354	521.409	836
608	13076025	550.478	128.918	427	1.420.832	372.922	381	2.098.209	440	3.771.694	791
609	13076026	152.898	38.225	400	151.560	43.303	350	354.874	261	951.560	699
610	13076027	29.206	7.021	416	98.844	26.715	370	155.425	547	254.505	896
611	13076029	153.350	35.092	437	218.080	55.918	390	399.283	447	814.689	912
612	13076030	42.570	10.915	390	124.080	32.653	380	196.197	400	336.626	686
613	13076032	89.899	23.658	380	123.887	32.602	380	256.706	241	666.320	624

Kapitel 1			Realsteuervergleich 2023								
Tabelle 1.2			Nach Gemeinden								
Lfd. Nr.	Gemeinde-Nr.	Gemeinde	Ein- wohner am 30.06.2023	Gemeindeanteil an der		Gewerbe- steuer- umlage	Realsteuer- Istaufkommen	Davon			
				Einkom- mensteuer	Umsatz- steuer			Grundsteuer A			
								Auf- kommen	Grund- betrag	Hebe- satz	
1	2	3	4	5	6	7	8	9	10	11	12
614	13076033	Dobin am See	2.063	947.360	24.480	59.828	842.874	409	25.470	6.978	365
615	13076034	Dömitz, Stadt	2.969	872.919	145.410	65.261	1.132.266	381	32.007	9.788	327
616	13076035	Domsühl	1.360	500.879	78.566	67.814	900.204	662	32.612	9.453	345
617	13076036	Dümmer	1.576	774.981	47.898	86.628	986.081	626	36.668	7.334	500
618	13076037	Eldena	1.138	376.494	41.901	43.638	694.973	611	18.547	5.742	323
619	13076038	Friedrichsruhe	940	284.236	8.621	10.697	222.788	237	30.150	7.538	400
620	13076039	Gallin	586	245.039	569.143	689.961	8.277.287	14.125	13.375	5.815	230
621	13076040	Gallin-Kuppentin	443	107.737	10.205	14.416	225.241	508	22.964	7.408	310
622	13076041	Gammelin	478	201.833	2.347	4.353	90.711	190	12.467	3.562	350
623	13076044	Gneven	358	243.313	15.230	6.150	114.983	321	4.974	1.244	400
624	13076046	Göhlen	573	184.517	20.058	11.783	194.065	339	10.532	3.431	307
625	13076048	Goldberg, Stadt	3.366	982.215	118.353	51.199	991.569	295	54.639	15.930	343
626	13076049	Gorlosen	457	141.311	4.727	2.461	91.791	201	22.628	7.006	323
627	13076050	Grabow, Stadt	5.590	1.636.987	312.502	208.811	3.031.460	542	23.046	7.202	320
628	13076051	Granzin	367	127.168	13.721	1.914	89.957	245	28.729	8.450	340
629	13076053	Grebs-Niendorf	547	168.927	14.627	1.693	87.034	159	15.732	4.871	323
630	13076054	Gresse	721	271.987	33.689	21.584	303.985	422	19.960	6.142	325
631	13076055	Greven	727	286.964	14.236	23.117	332.096	457	23.460	7.568	310
632	13076056	Groß Godems	397	121.545	10.780	6.312	112.104	282	6.723	2.037	330
633	13076057	Groß Krams	179	47.716	856	314	26.047	146	8.675	1.446	600
634	13076058	Groß Laasch	949	367.363	37.256	24.700	354.222	373	10.919	3.522	310
635	13076060	Hagenow, Stadt	12.426	4.059.590	1.095.137	502.184	6.538.839	526	34.720	11.200	310
636	13076062	Hohen Pritz	373	107.403	13.111	21.054	263.591	707	13.316	4.161	320
637	13076063	Holthusen	986	445.479	72.290	139.148	1.516.889	1.538	16.338	3.268	500
638	13076064	Hoort	601	287.075	7.452	31.136	382.306	636	15.743	3.936	400
639	13076065	Hülseburg	160	66.814	5.970	3.367	76.074	475	26.965	2.996	900
640	13076067	Karenz	233	78.395	546	81	32.310	139	3.567	1.104	323
641	13076068	Karrenzin	537	176.945	10.538	4.585	125.187	233	19.588	5.678	345
642	13076069	Karstädt	584	174.717	4.260	3.915	113.642	195	10.765	3.333	323
643	13076070	Kirch Jesar	647	255.617	9.885	5.858	135.696	210	17.132	1.904	900
644	13076071	Klein Rogahn	1.330	748.534	9.446	13.166	240.863	181	18.460	3.692	500
645	13076072	Kobrow	401	147.268	32.365	13.074	203.279	507	21.136	6.039	350
646	13076073	Kogel	672	267.978	28.205	56.565	646.531	962	16.847	5.488	307
647	13076075	Kreien	346	145.431	6.587	27.513	322.273	931	14.845	4.948	300
648	13076076	Kremmin	243	68.317	27.883	79.772	901.629	3.710	9.670	2.994	323
649	13076077	Kritzow	471	137.692	6.030	8.664	154.217	327	25.073	7.396	339
650	13076078	Kuhlen-Wendorf	806	239.972	13.124	5.715	186.447	231	43.438	13.284	327
651	13076079	Kuhstorf	724	334.569	13.353	16.029	232.009	320	17.416	2.488	700
652	13076080	Langen Brütz	481	259.069	4.815	3.013	113.512	236	22.444	3.453	650
653	13076082	Leezen	2.183	988.506	325.488	94.662	1.305.251	598	30.184	9.345	323
654	13076085	Lewitzrand	1.368	553.606	18.208	10.968	270.771	198	35.699	10.818	330
655	13076086	Lübesse	693	357.619	106.815	74.262	857.519	1.237	4.671	1.374	340
656	13076087	Lüblow	570	223.714	4.319	1.874	84.443	148	9.418	3.038	310
657	13076088	Lübtheen, Stadt	4.711	1.324.578	267.229	59.108	1.271.511	270	85.959	21.490	400
658	13076089	Lübz, Stadt	6.206	1.920.444	428.616	294.554	4.059.682	654	62.288	17.797	350
659	13076090	Ludwigslust, Stadt	12.329	4.131.025	950.358	524.178	7.555.422	613	32.526	10.492	310
660	13076092	Lüttow-Valluhn	877	328.556	282.041	444.678	5.372.436	6.126	15.325	5.108	300
661	13076093	Malk Göhren	405	107.069	5.175	3.792	94.802	234	11.167	3.436	325
662	13076094	Malliß	1.066	316.362	30.068	3.396	200.260	188	8.634	2.365	365

Kapitel 1

Realsteuervergleich 2023

Tabelle 1.2

Nach Gemeinden

Lfd. Nr.	Gemeinde-Nr.	Davon						Realsteuer-aufbringungskraft		Steuereinnahmekraft	
		Grundsteuer B			Gewerbesteuer						
		Auf-kommen	Grund-betrag	Hebe-satz	Auf-kommen	Grund-betrag	Hebe-satz				
		EUR		%	EUR		%	EUR	EUR/EW	EUR	EUR/EW
1	2	13	14	15	16	17	18	19	20	21	22
614	13076033	167.848	45.986	365	649.556	170.936	380	907.377	440	1.819.390	882
615	13076034	414.086	99.540	416	686.173	186.460	368	1.218.040	410	2.171.108	731
616	13076035	129.389	30.302	427	738.203	193.754	381	936.224	688	1.447.855	1.065
617	13076036	132.636	36.339	365	816.777	247.508	330	1.169.092	742	1.905.344	1.209
618	13076037	202.637	47.456	427	473.789	124.681	380	726.297	638	1.101.054	968
619	13076038	76.500	19.125	400	116.138	30.563	380	232.576	247	514.735	548
620	13076039	378.644	126.215	300	7.885.268	1.971.317	400	8.401.118	14.336	8.525.338	14.548
621	13076040	45.765	11.557	396	156.512	41.187	380	240.420	543	343.947	776
622	13076041	37.199	10.192	365	41.045	12.438	330	107.116	224	306.942	642
623	13076044	43.234	10.809	400	66.775	17.572	380	122.276	342	374.669	1.047
624	13076046	66.379	16.762	396	117.154	33.665	348	220.217	384	413.008	721
625	13076048	379.590	88.897	427	557.340	146.283	381	1.032.221	307	2.081.590	618
626	13076049	42.377	9.924	427	26.786	7.030	381	96.299	211	239.876	525
627	13076050	741.327	172.402	430	2.267.087	596.602	380	3.161.277	566	4.901.955	877
628	13076051	39.899	9.068	440	21.329	5.469	390	91.235	249	230.210	627
629	13076053	53.696	13.065	411	17.606	4.837	364	94.314	172	276.176	505
630	13076054	68.183	17.483	390	215.842	61.669	350	343.787	477	627.878	871
631	13076055	77.465	19.366	400	231.171	66.049	350	374.471	515	652.554	898
632	13076056	34.869	7.979	437	70.512	18.034	391	114.179	288	240.193	605
633	13076057	14.235	3.796	375	3.137	896	350	25.490	142	73.749	412
634	13076058	103.360	27.563	375	239.943	70.571	340	415.167	437	795.086	838
635	13076060	1.338.801	352.316	380	5.165.318	1.434.811	360	7.303.186	588	11.955.729	962
636	13076062	39.738	9.935	400	210.537	60.153	350	297.229	797	396.689	1.064
637	13076063	117.020	29.551	396	1.383.531	397.566	348	1.719.805	1.744	2.098.426	2.128
638	13076064	55.202	14.154	390	311.361	88.960	350	429.550	715	692.942	1.153
639	13076065	15.437	3.859	400	33.672	9.621	350	65.688	411	135.104	844
640	13076067	27.903	6.789	411	840	231	364	35.062	150	113.922	489
641	13076068	57.787	14.268	405	47.812	13.099	365	135.229	252	318.127	592
642	13076069	60.257	14.112	427	42.620	11.186	381	118.895	204	293.957	503
643	13076070	59.985	15.381	390	58.579	16.737	350	141.673	219	401.318	620
644	13076071	98.271	26.924	365	124.132	37.616	330	282.214	212	1.027.028	772
645	13076072	43.931	10.983	400	138.212	37.355	370	217.957	544	384.516	959
646	13076073	67.266	16.986	396	562.418	161.614	348	735.633	1.095	975.250	1.451
647	13076075	32.302	8.076	400	275.126	78.607	350	364.793	1.054	489.298	1.414
648	13076076	37.258	8.726	427	854.701	227.920	375	953.057	3.922	969.484	3.990
649	13076077	42.261	10.672	396	86.883	24.753	351	171.257	364	306.315	650
650	13076078	84.223	21.056	400	58.786	16.329	360	204.494	254	451.875	561
651	13076079	63.459	18.131	350	151.134	45.798	330	271.213	375	603.105	833
652	13076080	57.493	13.370	430	33.575	8.609	390	105.773	220	366.644	762
653	13076082	244.604	57.284	427	1.030.463	270.463	381	1.360.672	623	2.580.005	1.182
654	13076085	112.862	26.431	427	122.210	31.336	390	279.571	204	840.417	614
655	13076086	110.232	29.553	373	742.616	212.176	350	978.192	1.412	1.368.365	1.975
656	13076087	56.822	15.153	375	18.203	5.354	340	99.410	174	325.569	571
657	13076088	526.921	122.540	430	658.631	168.880	390	1.291.335	274	2.824.034	599
658	13076089	799.384	185.903	430	3.198.010	841.582	380	4.229.424	682	6.283.930	1.013
659	13076090	1.532.294	383.074	400	5.990.602	1.497.651	400	7.687.461	624	12.244.666	993
660	13076092	275.072	78.592	350	5.082.039	1.270.510	400	5.406.863	6.165	5.572.781	6.354
661	13076093	44.634	10.886	410	39.001	10.834	360	103.429	255	211.881	523
662	13076094	153.887	35.376	435	37.739	9.702	389	204.769	192	547.803	514

Kapitel 1			Realsteuervergleich 2023								
Tabelle 1.2			Nach Gemeinden								
Lfd. Nr.	Gemeinde-Nr.	Gemeinde	Ein- wohner am 30.06.2023	Gemeindeanteil an der		Gewerbe- steuer- umlage	Realsteuer- Istaufkommen	Davon			
				Einkom- mensteuer	Umsatz- steuer			Grundsteuer A			
								Auf- kommen	Grund- betrag	Hebe- satz	
1	2	3	4	EUR		EUR/ EW	EUR		%		
663	13076096	Mestlin	780	196.376	21.101	26.002	384.295	493	36.093	10.647	339
664	13076097	Milow	370	151.444	4.891	13.035	179.807	486	16.074	4.742	339
665	13076098	Möllenbeck	184	39.810	1.655	1.239	44.513	242	11.599	3.742	310
666	13076099	Moraas	474	205.396	7.871	3.213	80.853	171	6.482	1.852	350
667	13076100	Muchow	275	86.189	3.269	2.928	71.506	260	11.167	3.457	323
668	13076101	Mustin	350	78.562	12.883	6.600	119.043	340	20.373	6.367	320
669	13076102	Neu Gülze	822	343.255	28.215	42.819	469.418	571	9.783	3.469	282
670	13076103	Neu Kaliß	1.904	653.715	122.141	44.903	767.427	403	13.639	4.223	323
671	13076104	Neu Poserin	483	183.793	11.098	5.279	168.944	350	20.885	6.161	339
672	13076105	Neustadt-Glewe, Stadt	7.006	2.121.664	413.790	350.872	4.732.776	676	41.020	12.700	323
673	13076106	Nostorf	1.008	200.886	12.346	4.475	73.335	73	8.973	4.487	200
674	13076107	Pampow	3.055	1.608.369	170.787	220.190	2.567.432	840	5.976	1.811	330
675	13076108	Parchim, Stadt	18.265	4.981.172	1.441.854	896.180	11.493.357	629	73.904	15.724	470
676	13076109	Passow	686	264.025	12.419	-5.833	20.886	30	22.234	6.948	320
677	13076110	Pätow-Steegen	407	166.087	8.896	11.666	165.200	406	10.111	2.528	400
678	13076111	Picher	615	181.287	14.320	9.451	188.135	306	21.775	4.355	500
679	13076112	Pinnow	2.062	1.185.328	43.103	40.608	697.068	338	5.723	1.788	320
680	13076113	Plate	3.337	1.763.543	121.691	109.224	1.435.999	430	11.052	3.600	307
681	13076114	Plau am See, Stadt	6.197	1.986.366	385.532	196.333	3.003.972	485	48.992	14.538	337
682	13076115	Prislich	698	180.953	12.710	16.992	269.726	386	23.732	7.192	330
683	13076116	Pritzier	457	160.241	21.616	8.591	207.383	454	57.274	4.980	1.150
684	13076117	Raben Steinfeld	1.060	642.523	29.885	19.250	346.997	327	2.785	819	340
685	13076118	Rastow	2.014	762.677	54.100	45.904	749.405	372	21.037	6.533	322
686	13076119	Redefin	552	176.388	20.727	16.487	266.566	483	10.777	2.395	450
687	13076120	Rom	797	299.937	16.925	8.986	200.052	251	30.179	8.623	350
688	13076121	Schossin	247	118.594	10.337	32.275	361.715	1.464	17.205	3.441	500
689	13076122	Schwanheide	730	284.013	14.661	56.394	659.948	904	10.429	3.397	307
690	13076125	Siggelkow	841	293.200	20.977	14.181	266.296	317	29.555	8.956	330
691	13076126	Spornitz	1.226	438.185	67.286	61.008	841.566	686	36.024	9.979	361
692	13076128	Sternberg, Stadt	3.980	974.531	189.233	323.449	3.653.187	918	33.134	10.354	320
693	13076129	Stolpe	327	102.781	15.844	14.011	208.370	637	11.624	3.599	323
694	13076130	Stralendorf	1.374	734.670	66.917	44.844	556.690	405	19.906	3.981	500
695	13076131	Strohkirchen	302	113.527	3.501	2.639	68.334	226	10.021	2.004	500
696	13076133	Sukow	1.559	744.470	26.277	69.176	930.234	597	11.351	3.440	330
697	13076134	Sülstorf	841	396.817	10.619	20.494	285.774	340	10.488	3.178	330
698	13076135	Techentin	677	218.091	17.058	12.386	247.449	366	39.983	11.935	335
699	13076136	Teldau	896	353.722	14.495	8.377	173.404	194	33.822	12.527	270
700	13076138	Tessin b. Boizenburg	401	167.145	8.255	11.086	161.540	403	6.443	1.970	327
701	13076140	Tramm	875	335.460	14.542	18.003	308.884	353	18.575	5.805	320
702	13076141	Uelitz	493	188.247	5.136	10.070	146.480	297	7.109	2.097	339
703	13076142	Vellahn	2.793	1.025.699	139.574	253.181	2.672.496	957	73.493	27.733	265
704	13076143	Vielank	1.255	437.963	37.810	36.590	594.200	473	28.555	8.841	323
705	13076145	Warlitz	455	156.065	3.138	3.495	121.677	267	40.489	4.499	900
706	13076146	Warlow	493	211.910	11.199	10.793	186.262	378	7.229	2.355	307
707	13076147	Warsow	668	316.084	10.411	9.380	168.669	252	20.559	4.112	500
708	13076148	Weitendorf	367	137.357	17.803	10.794	176.722	482	21.814	5.454	400
709	13076151	Werder	337	122.826	10.248	7.465	132.379	393	19.443	6.020	323
710	13076152	Wittenburg, Stadt	6.425	2.313.975	655.839	347.268	6.080.911	946	83.334	20.834	400
711	13076153	Wittendörp	2.884	1.175.139	140.774	63.183	1.191.592	413	97.700	27.914	350

Kapitel 1

Realsteuervergleich 2023

Tabelle 1.2

Nach Gemeinden

Lfd. Nr.	Gemeinde-Nr.	Davon						Realsteuer-aufbringungskraft		Steuereinnahmekraft	
		Grundsteuer B			Gewerbesteuer						
		Auf-kommen	Grund-betrag	Hebe-satz	Auf-kommen	Grund-betrag	Hebe-satz				
		EUR		%	EUR		%	EUR	EUR/EW	EUR	EUR/EW
1	2	13	14	15	16	17	18	19	20	21	22
663	13076096	65.149	15.257	427	283.053	74.292	381	399.354	512	590.829	757
664	13076097	33.011	8.357	395	130.722	37.243	351	201.321	544	344.621	931
665	13076098	20.172	4.920	410	12.742	3.539	360	48.877	266	89.103	484
666	13076099	42.239	12.068	350	32.132	9.181	350	96.722	204	306.775	647
667	13076100	28.467	6.667	427	31.872	8.365	381	74.847	272	161.378	587
668	13076101	32.668	8.167	400	66.002	18.858	350	133.146	380	217.991	623
669	13076102	65.702	18.560	354	393.933	122.339	322	580.005	706	908.655	1.105
670	13076103	264.992	62.059	427	488.796	128.293	381	800.698	421	1.531.651	804
671	13076104	90.741	21.251	427	57.318	15.084	380	175.977	364	365.589	757
672	13076105	872.266	204.278	427	3.819.490	1.002.491	381	4.932.137	704	7.116.719	1.016
673	13076106	32.395	10.798	300	31.967	12.787	250	114.386	113	323.143	321
674	13076107	372.142	93.975	396	2.189.314	629.113	348	2.921.017	956	4.479.983	1.466
675	13076108	2.073.573	471.267	440	9.345.880	2.560.515	365	12.314.309	674	17.841.154	977
676	13076109	61.977	15.690	395	-63.325	-16.664	380	27.927	41	310.204	452
677	13076110	38.432	9.854	390	116.657	33.331	350	184.903	454	348.221	856
678	13076111	69.149	17.731	390	97.211	27.003	360	201.302	327	387.459	630
679	13076112	250.456	59.632	420	440.889	116.023	380	732.840	355	1.920.663	931
680	13076113	338.946	85.592	396	1.086.001	312.069	348	1.632.510	489	3.408.520	1.021
681	13076114	834.579	194.995	428	2.120.401	560.953	378	3.146.121	508	5.321.685	859
682	13076115	61.509	15.002	410	184.485	48.549	380	284.273	407	460.944	660
683	13076116	56.587	13.252	427	93.522	24.546	381	173.684	380	346.949	759
684	13076117	129.159	29.421	439	215.053	55.001	391	352.457	333	1.005.616	949
685	13076118	269.330	63.223	426	459.038	131.154	350	825.177	410	1.596.050	792
686	13076119	67.362	15.666	430	188.427	47.107	400	265.058	480	445.685	807
687	13076120	74.880	18.263	410	94.993	25.674	370	213.062	267	520.939	654
688	13076121	23.600	5.960	396	320.910	92.216	348	404.118	1.636	500.774	2.027
689	13076122	88.800	22.424	396	560.719	161.126	348	750.836	1.029	993.116	1.360
690	13076125	82.779	19.709	420	153.962	40.516	380	279.527	332	579.523	689
691	13076126	141.429	33.122	427	664.113	174.308	381	873.528	713	1.317.992	1.075
692	13076128	385.568	96.392	400	3.234.485	924.139	350	4.131.004	1.038	4.971.319	1.249
693	13076129	44.225	10.357	427	152.521	40.032	381	217.400	665	322.014	985
694	13076130	113.971	31.225	365	422.813	128.125	330	661.334	481	1.418.078	1.032
695	13076131	31.174	7.794	400	27.139	7.539	360	71.619	237	186.009	616
696	13076133	148.063	34.433	430	770.820	197.646	390	949.490	609	1.651.061	1.059
697	13076134	76.202	20.053	380	199.084	58.554	340	332.757	396	719.698	856
698	13076135	72.634	17.010	427	134.832	35.389	381	257.353	380	480.115	709
699	13076136	65.390	18.683	350	74.192	23.933	310	221.435	247	581.276	649
700	13076138	38.539	9.264	416	116.558	31.673	368	173.780	433	338.095	843
701	13076140	94.849	22.583	420	195.460	51.437	380	324.862	371	656.861	751
702	13076141	38.388	9.694	396	100.983	28.770	351	164.624	334	347.937	706
703	13076142	211.868	58.852	360	2.387.135	723.374	330	3.226.717	1.155	4.138.810	1.482
704	13076143	167.342	39.190	427	398.303	104.541	381	620.113	494	1.059.296	844
705	13076145	43.245	10.057	430	37.943	9.985	380	100.003	220	255.712	562
706	13076146	61.547	14.414	427	117.486	30.836	381	194.806	395	407.123	826
707	13076147	54.844	13.849	396	93.266	26.801	348	182.311	273	499.426	748
708	13076148	39.256	9.814	400	115.652	30.841	375	184.892	504	329.258	897
709	13076151	31.891	7.469	427	81.045	21.328	380	138.626	411	264.235	784
710	13076152	1.185.439	246.966	480	4.812.138	992.193	485	5.110.100	795	7.732.646	1.204
711	13076153	380.823	88.563	430	713.069	180.524	395	1.207.639	419	2.460.368	853

Kapitel 1			Realsteuervergleich 2023								
Tabelle 1.2			Nach Gemeinden								
Lfd. Nr.	Gemeinde-Nr.	Gemeinde	Ein- wohner am 30.06.2023	Gemeindeanteil an der		Gewerbe- steuer- umlage	Realsteuer- Istaufkommen	Davon			
				Einkom- mensteuer	Umsatz- steuer			Grundsteuer A			
								Auf- kommen	Grund- betrag	Hebe- satz	
				EUR				EUR/ EW	EUR		%
1	2	3	4	5	6	7	8	9	10	11	12
712	13076154	Wittenförden	2.472	1.715.883	91.944	137.644	1.506.755	610	13.581	4.527	300
713	13076155	Witzin	444	114.084	6.462	4.714	100.880	227	8.829	2.759	320
714	13076156	Wöbbelin	972	322.097	48.757	16.865	269.710	277	11.523	3.717	310
715	13076158	Zapel	429	147.769	10.804	4.618	95.363	222	6.706	1.972	340
716	13076159	Zarrentin am Schaalsee, Stadt	5.481	2.128.846	311.066	355.665	4.813.651	878	81.903	22.751	360
717	13076160	Ziegendorf	640	193.314	12.018	7.103	158.296	247	23.461	6.703	350
718	13076161	Zierzow	378	110.298	10.433	9.247	158.681	420	11.292	3.643	310
719	13076162	Zölkow	754	233.346	19.745	32.974	434.101	576	36.407	11.032	330
720	13076163	Zülow	131	64.308	1.330	147	23.489	179	6.924	1.978	350
721	13076164	Obere Warnow	797	215.307	26.405	25.797	369.841	464	22.572	6.449	350
722	13076165	Gehlsbach	562	129.730	12.392	5.739	134.513	239	32.340	8.085	400
723	13076166	Ganzlin	1.400	411.293	82.807	80.907	1.150.589	822	44.512	13.367	333
724	13076167	Kloster Tempzin	567	171.377	18.131	14.359	221.393	390	24.072	7.080	340
725	13076168	Ruhner Berge	1.859	506.113	53.008	56.734	847.887	456	56.326	18.347	307
726	13076169	Toddin	913	397.151	29.726	16.988	299.436	328	28.362	8.103	350

Kapitel 1

Realsteuervergleich 2023

Tabelle 1.2

Nach Gemeinden

Lfd. Nr.	Gemeinde- Nr.	Davon						Realsteuer- aufbringungskraft		Steuereinnahmekraft	
		Grundsteuer B			Gewerbsteuer						
		Auf- kommen	Grund- betrag	Hebe- satz	Auf- kommen	Grund- betrag	Hebe- satz				
		EUR		%	EUR		%	EUR	EUR/ EW	EUR	EUR/ EW
1	2	13	14	15	16	17	18	19	20	21	22
712	13076154	215.047	66.373	324	1.278.127	393.270	325	1.871.735	757	3.541.918	1.433
713	13076155	43.567	10.892	400	48.484	13.468	360	111.575	251	227.407	512
714	13076156	94.359	25.162	375	163.828	48.185	340	316.334	325	670.324	690
715	13076158	37.859	11.135	340	50.798	13.194	385	108.877	254	262.833	613
716	13076159	717.818	165.016	435	4.013.930	1.016.185	395	4.845.383	884	6.929.630	1.264
717	13076160	59.746	14.644	408	75.089	20.294	370	168.957	264	367.187	574
718	13076161	50.957	12.429	410	96.432	26.420	365	172.837	457	284.320	752
719	13076162	58.532	14.818	395	339.162	94.212	360	477.701	634	697.818	925
720	13076163	15.175	4.158	365	1.390	421	330	27.050	206	92.541	706
721	13076164	67.187	16.387	410	280.082	73.706	380	387.672	486	603.586	757
722	13076165	43.305	10.666	406	58.868	16.398	359	140.466	250	276.848	493
723	13076166	202.227	46.276	437	903.850	231.164	391	1.169.425	835	1.582.618	1.130
724	13076167	41.421	10.355	400	155.900	41.026	380	233.284	411	408.432	720
725	13076168	208.010	52.528	396	583.551	162.098	360	940.607	506	1.442.993	776
726	13076169	96.342	22.939	420	174.732	48.537	360	322.842	354	732.731	803

Kapitel 2		Übersicht über die Streuung der Hebesätze 2023								
Tabelle 2.1		Nach Größenklassen								
Lfd. Nr.	Gebietskörperschaftsgruppe Gemeindegrößenklasse von ... bis unter ... Einwohnern	Anzahl der Gemeinden		Von den Gemeinden erheben nach einem Hebesatz von						
		insgesamt	die diese Steuer erheben	1	176	201	226	251	276	301
				bis						
				175	200	225	250	275	300	325
1	2	3	4	5	6	7	8	9	10	11
				Grundsteuer A						
1	Mecklenburg-Vorpommern	726	726	-	8	-	20	18	109	200
	kreisfreie Städte									
2	50.000 - 100.000	1	1	-	-	-	-	-	-	-
3	200.000 - 500.000	1	1	-	-	-	-	-	1	-
4	zusammen	2	2	-	-	-	-	-	1	-
	kreisangehörige Gemeinden									
5	unter 1.000	480	480	-	6	-	12	12	66	135
6	1.000 - 3.000	153	153	-	1	-	6	3	24	44
7	3.000 - 5.000	41	41	-	-	-	1	1	9	8
8	5 000 - 10.000	32	32	-	-	-	1	1	5	7
9	10.000 - 20.000	11	11	-	1	-	-	1	-	4
10	20.000 - 50.000	4	4	-	-	-	-	-	1	2
11	50.000 - 100.000	3	3	-	-	-	-	-	3	-
12	zusammen	724	724	-	8	-	20	18	108	200
				Grundsteuer B						
13	Mecklenburg-Vorpommern	726	726	-	-	-	-	-	22	13
	kreisfreie Städte									
14	50.000 - 100.000	1	1	-	-	-	-	-	-	-
15	200.000 - 500.000	1	1	-	-	-	-	-	-	-
16	zusammen	2	2	-	-	-	-	-	-	-
	kreisangehörige Gemeinden									
17	unter 1.000	480	480	-	-	-	-	-	18	10
18	1.000 - 3.000	153	153	-	-	-	-	-	3	3
19	3.000 - 5.000	41	41	-	-	-	-	-	1	-
20	5 000 - 10.000	32	32	-	-	-	-	-	-	-
21	10.000 - 20.000	11	11	-	-	-	-	-	-	-
22	20.000 - 50.000	4	4	-	-	-	-	-	-	-
23	50.000 - 100.000	3	3	-	-	-	-	-	-	-
24	zusammen	724	724	-	-	-	-	-	22	13
				Gewerbesteuer						
25	Mecklenburg-Vorpommern	726	726	-	-	-	4	2	38	35
	kreisfreie Städte									
26	50.000 - 100.000	1	1	-	-	-	-	-	-	-
27	200.000 - 500.000	1	1	-	-	-	-	-	-	-
28	zusammen	2	2	-	-	-	-	-	-	-
	kreisangehörige Gemeinden									
29	unter 1.000	480	480	-	-	-	1	2	24	19
30	1.000 - 3.000	153	153	-	-	-	2	-	11	12
31	3.000 - 5.000	41	41	-	-	-	1	-	3	2
32	5 000 - 10.000	32	32	-	-	-	-	-	-	1
33	10.000 - 20.000	11	11	-	-	-	-	-	-	-
34	20.000 - 50.000	4	4	-	-	-	-	-	-	1
35	50.000 - 100.000	3	3	-	-	-	-	-	-	-
36	zusammen	724	724	-	-	-	4	2	38	35

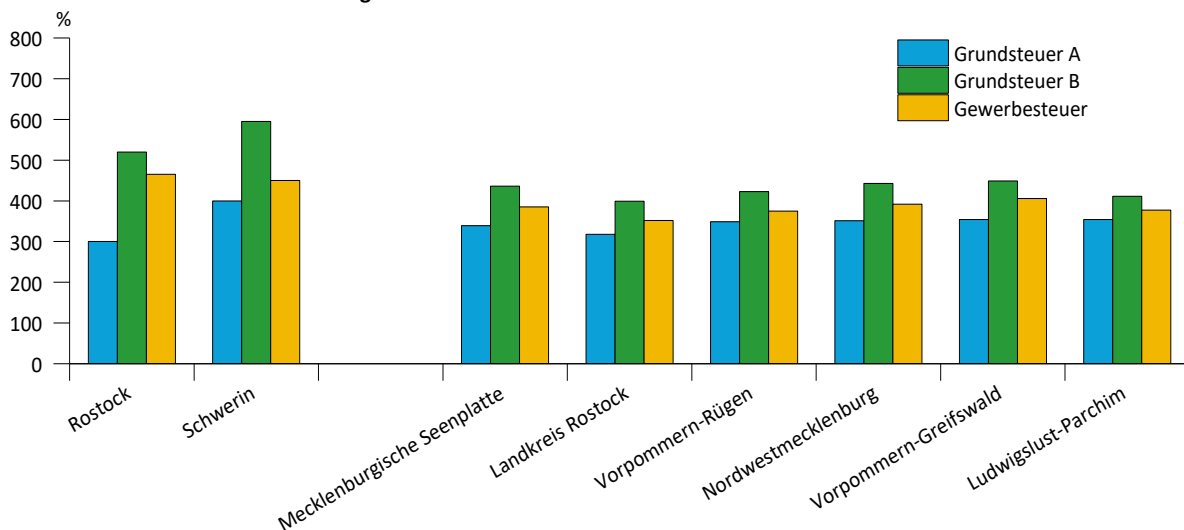
Kapitel 2		Übersicht über die Streuung der Hebesätze 2023								
Tabelle 2.1		Nach Größenklassen								
Lfd. Nr.	Gebietskörperschaftsgruppe Gemeindegrößenklasse von ... bis unter ... Einwohnern	Von den Gemeinden erheben nach einem Hebesatz von							Gewogener Durchschnitts- hebesatz	
		326	351	376	401	426	451	476		
		bis						über 500		
		350	375	400	425	450	475	500		
1	2	12	13	14	15	16	17	18	19	20
		Grundsteuer A								
1	Mecklenburg-Vorpommern	214	36	76	4	7	2	14	18	343
	kreisfreie Städte									
2	50.000 - 100.000	-	-	1	-	-	-	-	-	400
3	200.000 - 500.000	-	-	-	-	-	-	-	-	300
4	zusammen	-	-	1	-	-	-	-	-	338
	kreisangehörige Gemeinden									
5	unter 1.000	163	13	46	2	5	1	8	11	339
6	1.000 - 3.000	24	19	19	2	2	-	4	5	353
7	3.000 - 5.000	12	2	6	-	-	-	1	1	348
8	5 000 - 10.000	12	2	3	-	-	-	1	-	335
9	10.000 - 20.000	3	-	-	-	-	1	-	1	347
10	20.000 - 50.000	-	-	1	-	-	-	-	-	325
11	50.000 - 100.000	-	-	-	-	-	-	-	-	300
12	zusammen	214	36	75	4	7	2	14	18	343
		Grundsteuer B								
13	Mecklenburg-Vorpommern	64	68	194	114	223	8	13	7	447
	kreisfreie Städte									
14	50.000 - 100.000	-	-	-	-	-	-	-	1	595
15	200.000 - 500.000	-	-	-	-	-	-	-	1	520
16	zusammen	-	-	-	-	-	-	-	2	546
	kreisangehörige Gemeinden									
17	unter 1.000	47	41	133	82	139	4	6	-	396
18	1.000 - 3.000	14	20	32	24	54	1	-	2	401
19	3.000 - 5.000	2	4	16	3	11	2	2	-	406
20	5 000 - 10.000	-	2	8	5	13	1	3	-	419
21	10.000 - 20.000	1	1	3	-	5	-	1	-	414
22	20.000 - 50.000	-	-	2	-	1	-	-	1	472
23	50.000 - 100.000	-	-	-	-	-	-	1	2	527
24	zusammen	64	68	194	114	223	8	13	5	426
		Gewerbesteuer								
25	Mecklenburg-Vorpommern	162	111	346	12	14	1	1	-	397
	kreisfreie Städte									
26	50.000 - 100.000	-	-	-	-	1	-	-	-	450
27	200.000 - 500.000	-	-	-	-	-	1	-	-	465
28	zusammen	-	-	-	-	1	1	-	-	461
	kreisangehörige Gemeinden									
29	unter 1.000	114	87	220	7	6	-	-	-	363
30	1.000 - 3.000	30	14	81	1	2	-	-	-	358
31	3.000 - 5.000	16	2	16	1	-	-	-	-	345
32	5 000 - 10.000	2	4	21	2	1	-	1	-	383
33	10.000 - 20.000	-	4	6	-	1	-	-	-	384
34	20.000 - 50.000	-	-	2	-	1	-	-	-	403
35	50.000 - 100.000	-	-	-	1	2	-	-	-	434
36	zusammen	162	111	346	12	13	-	1	-	380

Kapitel 2			Übersicht über die Streuung der Hebesätze 2023								
Tabelle 2.2			Nach Kreisen								
Lfd. Nr.	Kreis-Nr.	Land Kreisfreie Stadt Landkreis	Anzahl der Gemeinden		Von den Gemeinden erheben nach einem Hebesatz von						
			insgesamt	die diese Steuer erheben	1	176	201	226	251	276	301
					bis						
1	2	3	4	5	6	7	8	9	10	11	12
Grundsteuer A											
1		Mecklenburg-Vorpommern	726	726	-	8	-	20	18	109	200
2	03	Rostock	1	1	-	-	-	-	-	1	-
3	04	Schwerin	1	1	-	-	-	-	-	-	-
4	71	Mecklenburgische Seenplatte	148	148	-	1	-	4	4	29	37
5	72	Landkreis Rostock	112	112	-	2	-	10	3	28	35
6	73	Vorpommern-Rügen	101	101	-	3	-	-	2	26	16
7	74	Nordwestmecklenburg	83	83	-	1	-	5	5	14	25
8	75	Vorpommern-Greifswald	138	138	-	-	-	-	-	5	37
9	76	Ludwigslust-Parchim	142	142	-	1	-	1	4	6	50
Grundsteuer B											
10		Mecklenburg-Vorpommern	726	726	-	-	-	-	-	22	13
11	03	Rostock	1	1	-	-	-	-	-	-	-
12	04	Schwerin	1	1	-	-	-	-	-	-	-
13	71	Mecklenburgische Seenplatte	148	148	-	-	-	-	-	5	8
14	72	Landkreis Rostock	112	112	-	-	-	-	-	7	3
15	73	Vorpommern-Rügen	101	101	-	-	-	-	-	5	1
16	74	Nordwestmecklenburg	83	83	-	-	-	-	-	3	-
17	75	Vorpommern-Greifswald	138	138	-	-	-	-	-	-	-
18	76	Ludwigslust-Parchim	142	142	-	-	-	-	-	2	1
Gewerbsteuer											
19		Mecklenburg-Vorpommern	726	726	-	-	-	4	2	38	35
20	03	Rostock	1	1	-	-	-	-	-	-	-
21	04	Schwerin	1	1	-	-	-	-	-	-	-
22	71	Mecklenburgische Seenplatte	148	148	-	-	-	-	1	4	8
23	72	Landkreis Rostock	112	112	-	-	-	-	1	13	11
24	73	Vorpommern-Rügen	101	101	-	-	-	3	-	10	3
25	74	Nordwestmecklenburg	83	83	-	-	-	-	-	10	7
26	75	Vorpommern-Greifswald	138	138	-	-	-	-	-	-	-
27	76	Ludwigslust-Parchim	142	142	-	-	-	1	-	1	6

Kapitel 2			Übersicht über die Streuung der Hebesätze 2023								
Tabelle 2.2			Nach Kreisen								
Lfd. Nr.	Kreis-Nr.	Land Kreisfreie Stadt Landkreis	Von den Gemeinden erheben nach einem Hebesatz von								Gewogener Durchschnitts-hebesatz
			326	351	376	401	426	451	476	über 500	
			bis								
			350	375	400	425	450	475	500		
1	2	3	13	14	15	16	17	18	19	20	21
1	03 04 71 72 73 74 75 76	Mecklenburg-Vorpommern	214	36	76	4	7	2	14	18	343
		Rostock	-	-	-	-	-	-	-	-	300
		Schwerin	-	-	1	-	-	-	-	-	400
		Mecklenburgische Seenplatte	43	10	13	2	1	1	2	1	339
		Landkreis Rostock	24	2	4	-	3	-	-	1	318
		Vorpommern-Rügen	19	5	26	1	-	-	-	3	349
		Nordwestmecklenburg	18	4	4	-	1	-	2	4	351
		Vorpommern-Greifswald	63	10	18	1	1	-	1	2	354
		Ludwigslust-Parchim	47	5	10	-	1	1	9	7	354
	10	Mecklenburg-Vorpommern	64	68	194	114	223	8	13	7	447
		Rostock	-	-	-	-	-	-	-	1	520
		Schwerin	-	-	-	-	-	-	-	1	595
		Mecklenburgische Seenplatte	15	9	48	33	28	-	1	1	436
		Landkreis Rostock	11	20	24	26	20	-	1	-	399
		Vorpommern-Rügen	12	12	41	9	16	-	3	2	423
		Nordwestmecklenburg	15	12	16	9	25	1	1	1	443
		Vorpommern-Greifswald	2	-	16	18	88	7	6	1	449
		Ludwigslust-Parchim	9	15	49	19	46	-	1	-	411
19	03 04 71 72 73 74 75 76	Mecklenburg-Vorpommern	162	111	346	12	14	1	1	-	397
		Rostock	-	-	-	-	-	1	-	-	465
		Schwerin	-	-	-	-	1	-	-	-	450
		Mecklenburgische Seenplatte	41	29	59	4	2	-	-	-	385
		Landkreis Rostock	25	13	45	3	1	-	-	-	352
		Vorpommern-Rügen	27	13	40	3	2	-	-	-	375
		Nordwestmecklenburg	25	12	28	-	1	-	-	-	392
		Vorpommern-Greifswald	4	15	110	2	7	-	-	-	406
		Ludwigslust-Parchim	40	29	64	-	-	-	1	-	377

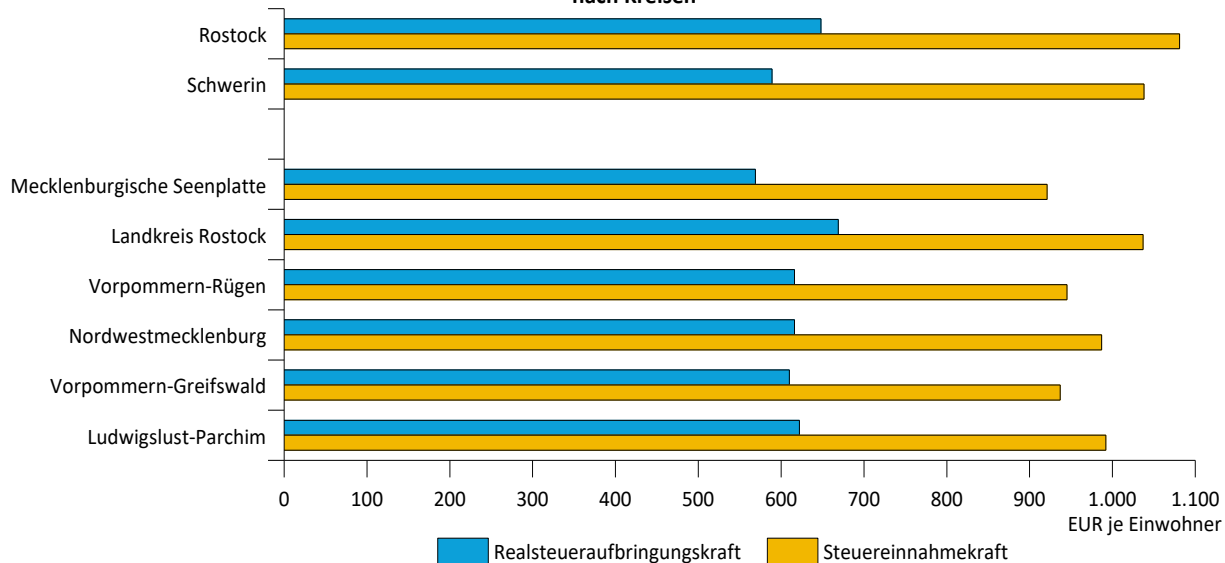
Grafiken

Gewogene Durchschnittshebesätze 2023 nach Kreisen



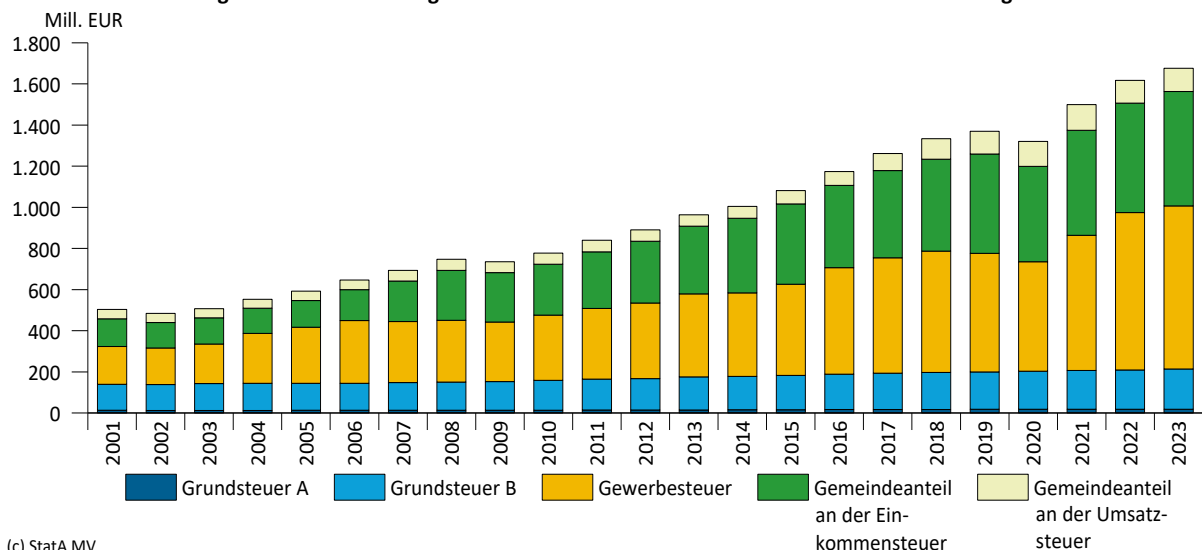
(c) StatA MV

Realsteueraufbringungskraft und Steuereinnahmekraft je Einwohner 2023 nach Kreisen



(c) StatA MV

Ausgewählte kassenmäßige Steuereinnahmen der Städte und Gemeinden im Zeitvergleich



(c) StatA MV