

Bodenfläche nach Art der tatsächlichen Nutzung in Mecklenburg-Vorpommern

2022

(Ergebnisse der Flächenerhebung)

Kennziffer: C193 2022 00

Herausgabe: 21. September 2023

Herausgeber: Statistisches Amt Mecklenburg-Vorpommern, Lübecker Straße 287, 19059 Schwerin,
Telefon: 0385 588-0, Telefax: 0385 588-56909, www.statistik-mv.de, statistik.post@statistik-mv.de

Zuständiger Dezernent: Thomas Hilgemann, Telefon: 0385 588-56041

© Statistisches Amt Mecklenburg-Vorpommern, Schwerin, 2023
Auszugsweise Vervielfältigung und Verbreitung mit Quellenangabe gestattet.

Zeichenerklärungen und Abkürzungen

-	Nichts vorhanden
0	Weniger als die Hälfte von 1 in der letzten besetzten Stelle, jedoch mehr als nichts
.	Zahlenwert unbekannt oder geheim zu halten
...	Zahl lag bei Redaktionsschluss noch nicht vor
x	Aussage nicht sinnvoll oder Fragestellung nicht zutreffend
/	Keine Angabe, da Zahlenwert nicht ausreichend genau oder nicht repräsentativ
()	Zahl hat eingeschränkte Aussagefähigkeit
[rot]	Berichtigte Zahl

Abweichungen in den Summen erklären sich aus dem Auf- und Abrunden der Einzelwerte.

Um die Lesbarkeit der Texte, Tabellen und Grafiken zu erhalten, wird – soweit keine geschlechtsneutrale Formulierung vorhanden ist – von der Benennung der Geschlechter abgesehen. Die verwendeten Bezeichnungen gelten demnach gleichermaßen für weiblich, männlich und divers.

Inhaltsverzeichnis

	Seite
Vorbemerkungen	3
Bezeichnungen und Begriffsbestimmungen der tatsächlichen Nutzung	4
Kapitel 1 Bodenfläche am 31. Dezember 2022 nach Kreisen und Nutzungsarten	
Tabelle 1.1 Bodenfläche	6
Tabelle 1.2 Anteil an der Bodenfläche	7
Kapitel 2 Bodenfläche am 31. Dezember 2022 nach Nutzungsart, Kreistypen und Gemeindegrößenklassen	
Tabelle 2.1 Bodenfläche	8
<i>Grafik Bodenfläche am 31. Dezember 2022 nach Kreisen</i>	8
Tabelle 2.2 Fläche für Siedlung	9
<i>Grafik Anteil der Fläche für Siedlung an der Bodenfläche am 31. Dezember 2022</i>	9
Tabelle 2.3 Fläche für Verkehr	10
<i>Grafik Anteil der Fläche für Verkehr an der Bodenfläche am 31. Dezember 2022</i>	10
Tabelle 2.4 Fläche für Vegetation	11
<i>Grafik Anteil der Fläche für Vegetation an der Bodenfläche am 31. Dezember 2022</i>	11
Tabelle 2.5 Fläche für Gewässer	12
<i>Grafik Anteil der Fläche für Gewässer an der Bodenfläche am 31. Dezember 2022</i>	12
Tabelle 2.6 Nachrichtlich: Fläche für Siedlung und Verkehr	13
<i>Grafik Bodenfläche am 31. Dezember 2022 nach Nutzungsarten</i>	13
Kapitel 3 Bodenfläche am 31. Dezember 2022 nach Nutzungsart und regionaler Gliederung	
Tabelle 3.1 Bodenfläche	14
Tabelle 3.2 Fläche für Siedlung	28
Tabelle 3.3 Fläche für Verkehr	56
Tabelle 3.4 Fläche für Vegetation	70
Tabelle 3.5 Fläche für Gewässer	84
Fußnotenerläuterungen	98

Vorbemerkungen

Der vorliegende Statistische Bericht enthält Ergebnisse der Flächenerhebung nach Art der tatsächlichen Nutzung zum Stichtag 31. Dezember 2022 für Mecklenburg-Vorpommern. Dargestellt werden die Ergebnisse auf Landes-, Kreis- und Gemeindeebene. Die Erhebung wird seit 2009 jährlich durchgeführt.

Rechtsgrundlage ist das Agrarstatistikgesetz (AgrStatG) vom 17. Dezember 2009 (BGBl. I S. 3886) in der jeweils geltenden Fassung in Verbindung mit dem Bundesstatistikgesetz (BStatG) vom 20. Oktober 2016 (BGBl. I S. 2394) in der jeweils geltenden Fassung.

Bei der Flächenerhebung werden bestehende Register der Länder sekundärstatistisch ausgewertet.

Erstmals wurden die Daten zum Stichtag 31. Dezember 2016 durch die Auswertung des Amtlichen Liegenschaftskataster-Informationssystem ALKIS gewonnen, das in Mecklenburg-Vorpommern vom Amt für Geoinformation, Vermessungs- und Katasterwesen geführt wird. Bis zum Stichtag 31. Dezember 2015 diente das Automatisierte Liegenschaftsbuch (ALB) als Quelle.

Mit der Umstellung auf ALKIS kommt für die Auswertung ein von der Arbeitsgemeinschaft der Vermessungsverwaltungen der Länder der Bundesrepublik Deutschland geänderter Nutzungsartenkatalog (AdV-Nutzungsartenkatalog) zur Anwendung. Eine weitere methodische Änderung ist der Wechsel von der Buchfläche auf die berechnete Geometriefläche.

Durch die Änderung der Erfassungsgrundlage ist eine Vergleichbarkeit der vorliegenden Daten mit den Angaben vor 2016 nur sehr eingeschränkt möglich.

Aufgrund methodischer Unterschiede weichen die Ergebnisse der Flächenerhebung von den Ergebnissen der Bodennutzungshaupterhebung ab. Während es sich bei der Flächenerhebung um eine Vollerhebung zu einem Stichtag handelt, basiert die Bodennutzungshaupterhebung auf einer Befragung landwirtschaftlicher Betriebe mit Mindesterfassungsgrenzen und der Auswertung von Verwaltungsdaten.

Weiterhin erfolgt die Flächenerhebung unter Zugrundelegung der Angaben im Liegenschaftskataster nach dem Belegenheitsprinzip. Das heißt, dass die Flächen in den Gemeinden ausgewiesen werden, in deren Gebiet sie liegen.

Die Flächen bei der Bodennutzungshaupterhebung werden dagegen nach dem Betriebssitzprinzip erhoben. Das heißt, die gesamten Flächen eines Betriebes werden in der jeweiligen Gemeinde nachgewiesen, in der sich der Betriebssitz befindet, unabhängig davon, wo die Flächen des Betriebes tatsächlich liegen.

Bezeichnungen und Begriffsbestimmungen der tatsächlichen Nutzung

Schlüssel	Nutzungsart	Begriffsbestimmung
10000	Siedlung	Der Nutzungsartenbereich Siedlung beinhaltet die bebauten und nicht bebauten Flächen, die durch die Ansiedlung von Menschen geprägt sind oder zur Ansiedlung beitragen.
11000	Wohnbaufläche	Wohnbaufläche ist eine baulich geprägte Fläche einschließlich der mit ihr im Zusammenhang stehenden Freifläche (z. B. Vorgärten, Ziergärten, Zufahrten, Stellplätze), die ausschließlich oder vorwiegend dem Wohnen dient.
12000	Industrie- und Gewerbefläche	Industrie- und Gewerbefläche ist eine Fläche, die vorwiegend industriellen oder gewerblichen Zwecken dient.
12100	Industrie und Gewerbe	Industrie und Gewerbe bezeichnet Flächen, auf denen vorwiegend Industrie- und Gewerbebetriebe vorhanden sind.
13000	Halde	Halde ist eine Fläche, auf der Material langfristig gelagert wird.
14000	Bergbaubetrieb	Bergbaubetrieb ist eine Fläche, die für die Förderung des Abbauguts unter Tage genutzt wird.
15000	Tagebau, Grube, Steinbruch	Tagebau, Grube, Steinbruch ist eine Fläche, auf der oberirdisch Bodenmaterial abgebaut wird.
16000	Fläche gemischter Nutzung	Fläche gemischter Nutzung ist eine bebaute Fläche einschließlich der mit ihr im Zusammenhang stehenden Freifläche (Hofraumfläche, Hausgarten), auf der keine Art der baulichen Nutzung vorherrscht. Solche Flächen sind insbesondere ländlich-dörflich geprägte Flächen mit land- und forstwirtschaftlichen Betrieben, Wohngebäuden u. a. sowie städtisch geprägte Kerngebiete mit Handelsbetrieben und zentralen Einrichtungen für Wirtschaft und Verwaltung.
17000	Fläche besonderer funktionaler Prägung	Fläche besonderer funktionaler Prägung ist eine baulich geprägte Fläche einschließlich der mit ihr im Zusammenhang stehenden Freifläche, auf denen vorwiegend Gebäude und/oder Anlagen zur Erfüllung öffentlicher Zwecke oder historische Anlagen vorhanden sind.
18000	Sport-, Freizeit- und Erholungsfläche	Sport-, Freizeit- und Erholungsfläche ist eine baulich geprägte Fläche einschließlich der mit ihr im Zusammenhang stehenden Freifläche, die der Ausübung von Sportarten, der Freizeitgestaltung oder der Erholung dient.
18400	Grünanlage	Grünanlage ist eine Fläche, die vorherrschend der Erholung, der Verschönerung des Ortsbids oder dazu dient, Pflanzen zu zeigen (z. B. botanische Gärten).
19000	Friedhof	Friedhof ist eine Fläche, die zur Bestattung dient oder gedient hat, sofern die Zuordnung zu "Grünanlage" (Schlüssel 18400) nicht zutreffender ist. Friedwälder werden der Nutzungsart "Wald" zugeordnet.
20000	Verkehr	Der Nutzungsartenbereich Verkehr enthält die bebauten und nicht bebauten Flächen, die dem Verkehr dienen.
21000	Straßenverkehr	Straßenverkehr umfasst alle für die bauliche Anlage Straße erforderlichen Flächen und die dem Straßenverkehr dienenden bebauten und unbebauten Flächen.
22000	Weg	Weg umfasst alle Flächen, die zum Befahren und/oder Begehen vorgesehen sind. Zur Wegfläche gehören auch Seitenstreifen und Gräben zur Wegentwässerung.
23000	Platz	Platz ist eine Verkehrsfläche in Ortschaften oder eine ebene, befestigte oder unbefestigte Fläche, die bestimmten Zwecken dient (z. B. für Verkehr, Parken, Märkte, Festveranstaltungen).
24000	Bahnverkehr	Bahnverkehr umfasst alle für den Schienenverkehr erforderlichen Flächen und die dem Schienenverkehr dienenden bebauten und unbebauten Flächen.
25000	Flugverkehr	Flugverkehr umfasst die baulich geprägte Fläche und die mit ihr in Zusammenhang stehende Freifläche, die ausschließlich oder vorwiegend dem Flugverkehr dient.

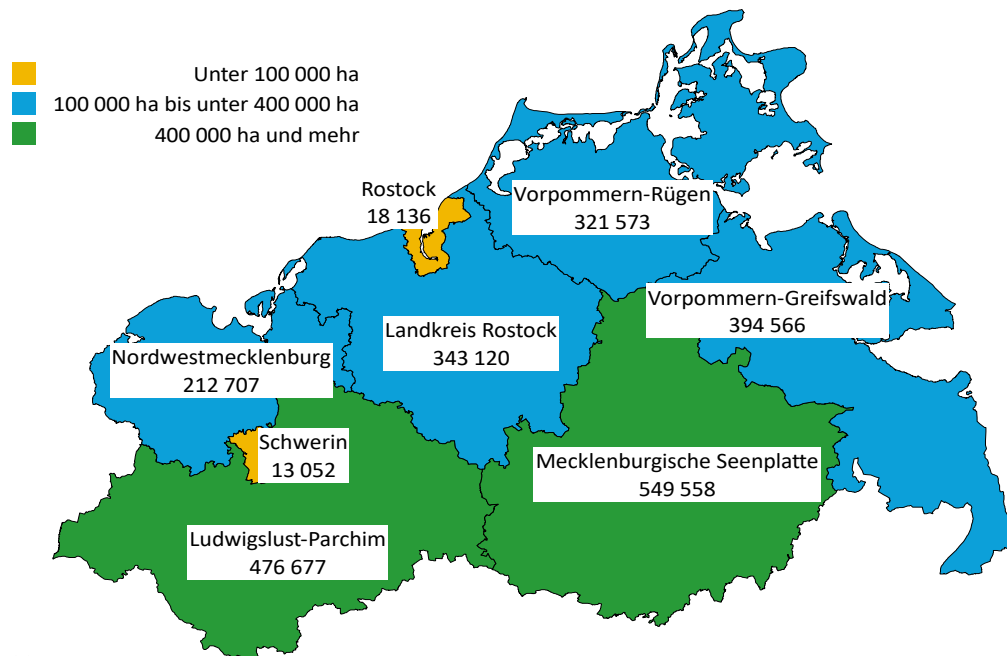
Schlüssel	Nutzungsart	Begriffsbestimmung
26000	Schiffsverkehr	Schiffsverkehr umfasst die baulich geprägte Fläche und die mit ihr in Zusammenhang stehende Freifläche, die ausschließlich oder vorwiegend dem Schiffsverkehr dient.
30000	Vegetation	Der Nutzungsartenbereich Vegetation umfasst die Flächen außerhalb der Ansiedlungen, die durch land- oder forstwirtschaftliche Nutzung, durch natürlichen Bewuchs oder dessen Fehlen geprägt werden.
31000	Landwirtschaft	Landwirtschaft ist eine Fläche für den Anbau von Feldfrüchten sowie eine Fläche, die beweidet und gemäht werden kann, einschließlich der mit besonderen Pflanzen angebauten Flächen.
32000	Wald	Wald ist eine Fläche, die mit Forstpflanzen (Waldbäume und Waldsträucher) bestockt ist.
33000	Gehölz	Gehölz ist eine Fläche, die mit einzelnen Bäumen, Baumgruppen, Büschen, Hecken und Sträuchern bestockt ist.
34000	Heide	Heide ist eine meist sandige Fläche mit typischen Sträuchern, Gräsern und geringwertigem Baumbestand.
35000	Moor	Moor ist eine unkultivierte Fläche, deren obere Schicht aus vertorften oder zersetzten Pflanzenresten besteht.
36000	Sumpf	Sumpf ist ein wassergesättigtes, zeitweise unter Wasser stehendes Gelände.
37000	Unland, Vegetationslose Fläche	Unland, Vegetationslose Fläche ist eine Fläche ohne nennenswerten Bewuchs auf Grund besonderer Bodenbeschaffenheit, wie z. B. nicht aus dem Geländere relief herausragende Felspartien, Sand- oder Eisflächen.
40000	Gewässer	Der Nutzungsartenbereich Gewässer umfasst die mit Wasser bedeckten Flächen.
41000	Fließgewässer	Fließgewässer ist <ul style="list-style-type: none"> - ein geometrisch begrenztes, oberirdisches, auf dem Festland fließendes Gewässer, das die Wassermengen sammelt, die als Niederschläge auf die Erdoberfläche fallen oder in Quellen austreten und in ein anderes Gewässer, ein Meer oder in einen See, - in einem System von natürlichen oder künstlichen Bodenvertiefungen verlaufendes Wasser, das zur Be- und Entwässerung an- oder abgeleitet wird oder - ein geometrisch begrenzter, für die Schifffahrt angelegter künstlicher Wasserlauf, der in einem oder mehreren Abschnitten die jeweils gleiche Höhe des Wasserspiegels besitzt.
42000	Hafenbecken	Hafenbecken ist ein natürlicher oder künstlich angelegter oder abgetrennter Teil eines Gewässers, in dem Schiffe be- und entladen werden.
43000	Stehendes Gewässer	Stehendes Gewässer ist eine natürliche oder künstliche mit Wasser gefüllte, allseitig umschlossene Hohlform der Erdoberfläche ohne unmittelbaren Zusammenhang mit Meer.
44000	Meer	Meer ist die das Festland umgebende Wasserfläche.

Kapitel 1		Bodenfläche am 31. Dezember 2022 nach Kreisen und Nutzungsarten								
Tabelle 1.1		Bodenfläche								
Lfd. Nr.	Nutzungsart	Mecklen- burg-Vor- pommern	Kreisfreie Stadt		Landkreis					
			Rostock	Schwerin	Mecklen- burgische Seenplatte	Landkreis Rostock	Vorpom- mern- Rügen	Nordwest- mecklen- burg	Vorpom- mern- Greifswald	Ludwigs- lust- Parchim
		ha								
1	2	3	4	5	6	7	8	9	10	11
1	Bodenfläche	2 329 390	18 136	13 052	549 558	343 120	321 573	212 707	394 566	476 677
2	Siedlung	129 464	5 563	3 252	24 433	20 091	19 430	13 732	20 340	22 623
	davon									
3	Wohnbaufläche	40 257	1 509	903	6 679	5 886	6 586	4 290	7 234	7 170
4	Industrie- und Gewerbefläche	23 164	1 692	938	4 442	3 941	2 958	2 077	3 699	3 417
5	darunter Industrie und Gewerbe	13 766	1 035	568	2 810	2 632	1 460	1 134	2 080	2 048
6	Halde	47	1	-	5	7	6	13	7	7
7	Bergbaubetrieb	-	-	-	-	-	-	-	-	-
8	Tagebau, Grube, Steinbruch	5 461	-	13	1 059	626	527	1 085	745	1 407
9	Fläche gemischter Nutzung	16 114	55	19	4 075	2 589	2 462	1 195	2 385	3 334
	Fläche besonderer funktionaler									
10	Prägung	5 566	445	408	1 100	692	1 020	300	1 031	569
	Sport-, Freizeit- und Erholungs- fläche									
11		37 479	1 794	912	6 772	6 194	5 683	4 666	4 982	6 476
12	darunter Grünanlage	30 230	1 513	780	5 367	4 892	4 347	3 982	3 879	5 470
13	Friedhof	1 377	66	60	301	156	189	105	256	243
14	Verkehr	70 993	1 838	941	14 077	11 125	9 150	6 599	12 042	15 222
	davon									
15	Straßenverkehr	36 237	972	575	7 514	5 499	5 136	4 165	5 380	6 996
16	Weg	23 789	299	142	4 654	3 465	2 638	1 773	4 430	6 388
17	Platz	1 617	170	73	202	235	261	163	266	247
18	Bahnverkehr	5 654	332	151	1 209	912	722	436	887	1 005
19	Flugverkehr	3 432	2	0	489	1 010	292	21	1 043	575
20	Schiffsverkehr	265	63	0	8	4	100	42	35	12
21	Vegetation	1 995 180	9 254	5 137	460 972	299 449	279 572	182 561	337 355	420 880
	davon									
22	Landwirtschaft	1 435 592	3 406	2 247	315 915	233 236	210 805	150 184	239 168	280 631
23	Wald	495 554	4 741	2 256	132 850	54 001	56 714	27 056	87 732	130 204
24	Gehölz	23 450	317	265	3 238	4 990	3 469	3 301	2 129	5 743
25	Heide	1 738	2	-	27	103	918	2	296	391
26	Moor	3 184	20	5	54	523	1 328	515	299	439
27	Sumpf	13 480	249	34	3 542	1 941	1 120	427	4 497	1 668
28	Unland, Vegetationslose Fläche	22 182	519	331	5 346	4 655	5 218	1 076	3 234	1 804
29	Gewässer	133 753	1 482	3 722	50 077	12 454	13 421	9 815	24 829	17 952
	davon									
30	Fließgewässer	20 264	1 181	44	3 197	3 038	2 541	1 279	3 631	5 353
31	Hafenbecken	622	170	13	14	11	247	60	90	17
32	Stehendes Gewässer	93 677	127	3 665	46 866	9 365	7 258	8 283	5 531	12 581
33	Meer	19 190	4	-	-	41	3 375	194	15 576	-

Kapitel 1		Bodenfläche am 31. Dezember 2022 nach Kreisen und Nutzungsarten								
Tabelle 1.2		Anteil an der Bodenfläche								
Lfd. Nr.	Nutzungsart	Mecklenburg-Vorpommern	Kreisfreie Stadt		Landkreis					
			Rostock	Schwerin	Mecklenburgische Seenplatte	Landkreis Rostock	Vorpommern-Rügen	Nordwestmecklenburg	Vorpommern-Greifswald	Ludwigslust-Parchim
		%								
1	2	3	4	5	6	7	8	9	10	11
1	Bodenfläche (ha)	2 329 390	18 136	13 052	549 558	343 120	321 573	212 707	394 566	476 677
2	Kreise	100	0,8	0,6	23,6	14,7	13,8	9,1	16,9	20,5
	Nutzungsarten									
3	Siedlung	5,6	30,7	24,9	4,4	5,9	6,0	6,5	5,2	4,7
	davon									
4	Wohnbaufläche	1,7	8,3	6,9	1,2	1,7	2,0	2,0	1,8	1,5
5	Industrie- und Gewerbefläche	1,0	9,3	7,2	0,8	1,1	0,9	1,0	0,9	0,7
6	darunter Industrie und Gewerbe	0,6	5,7	4,4	0,5	0,8	0,5	0,5	0,5	0,4
7	Halde	0,0	0,0	-	0,0	0,0	0,0	0,0	0,0	0,0
8	Bergbaubetrieb	-	-	-	-	-	-	-	-	-
9	Tagebau, Grube, Steinbruch	0,2	-	0,1	0,2	0,2	0,2	0,5	0,2	0,3
10	Fläche gemischter Nutzung	0,7	0,3	0,1	0,7	0,8	0,8	0,6	0,6	0,7
	Fläche besonderer funktionaler									
11	Prägung	0,2	2,5	3,1	0,2	0,2	0,3	0,1	0,3	0,1
	Sport-, Freizeit- und Erholungs-									
12	fläche	1,6	9,9	7,0	1,2	1,8	1,8	2,2	1,3	1,4
13	darunter Grünanlage	1,3	8,3	6,0	1,0	1,4	1,4	1,9	1,0	1,1
14	Friedhof	0,1	0,4	0,5	0,1	0,0	0,1	0,0	0,1	0,1
15	Verkehr	3,0	10,1	7,2	2,6	3,2	2,8	3,1	3,1	3,2
	davon									
16	Straßenverkehr	1,6	5,4	4,4	1,4	1,6	1,6	2,0	1,4	1,5
17	Weg	1,0	1,6	1,1	0,8	1,0	0,8	0,8	1,1	1,3
18	Platz	0,1	0,9	0,6	0,0	0,1	0,1	0,1	0,1	0,1
19	Bahnverkehr	0,2	1,8	1,2	0,2	0,3	0,2	0,2	0,2	0,2
20	Flugverkehr	0,1	0,0	0,0	0,1	0,3	0,1	0,0	0,3	0,1
21	Schiffsverkehr	0,0	0,3	0,0	0,0	0,0	0,0	0,0	0,0	0,0
22	Vegetation	85,7	51,0	39,4	83,9	87,3	86,9	85,8	85,5	88,3
	davon									
23	Landwirtschaft	61,6	18,8	17,2	57,5	68,0	65,6	70,6	60,6	58,9
24	Wald	21,3	26,1	17,3	24,2	15,7	17,6	12,7	22,2	27,3
25	Gehölz	1,0	1,7	2,0	0,6	1,5	1,1	1,6	0,5	1,2
26	Heide	0,1	0,0	-	0,0	0,0	0,3	0,0	0,1	0,1
27	Moor	0,1	0,1	0,0	0,0	0,2	0,4	0,2	0,1	0,1
28	Sumpf	0,6	1,4	0,3	0,6	0,6	0,3	0,2	1,1	0,3
29	Unland, Vegetationslose Fläche	1,0	2,9	2,5	1,0	1,4	1,6	0,5	0,8	0,4
30	Gewässer	5,7	8,2	28,5	9,1	3,6	4,2	4,6	6,3	3,8
	davon									
31	Fließgewässer	0,9	6,5	0,3	0,6	0,9	0,8	0,6	0,9	1,1
32	Hafenbecken	0,0	0,9	0,1	0,0	0,0	0,1	0,0	0,0	0,0
33	Stehendes Gewässer	4,0	0,7	28,1	8,5	2,7	2,3	3,9	1,4	2,6
34	Meer	0,8	0,0	-	-	0,0	1,0	0,1	3,9	-

Kapitel 2		Bodenfläche am 31. Dezember 2022 nach Nutzungsart, Kreistypen und Gemeindegrößenklassen				
Tabelle 2.1		Bodenfläche				
Lfd. Nr.	Merkmal	Bodenfläche	Davon			
			Siedlung	Verkehr	Vegetation	Gewässer
			(10 000)	(20 000)	(30 000)	(40 000)
1	2	3	4	5	6	7
1	Mecklenburg-Vorpommern	2 329 390	129 464	70 993	1 995 180	133 753
			Kreistypen			
2	Kreisfreie Großstädte 1)	18 136	5 563	1 838	9 254	1 482
3	Städtische Kreise 2)	-	-	-	-	-
4	Ländliche Kreise mit Verdichtungsansätzen 3)	225 760	16 984	7 540	187 698	13 538
5	Dünn besiedelte ländliche Kreise 4)	2 085 494	106 917	61 616	1 798 229	118 733
			Gemeindegrößenklassen von ... bis unter ... Einwohnern			
6	Unter 2 000	1 506 112	59 702	40 095	1 333 259	73 057
7	2 000 - 5 000	425 574	25 499	12 297	369 102	18 677
8	5 000 - 10 000	228 302	16 355	8 708	186 014	17 224
9	10 000 - 20 000	77 845	8 279	3 757	60 650	5 159
10	20 000 - 50 000	41 217	4 967	1 779	24 197	10 274
11	50 000 - 100 000	32 204	9 099	2 519	12 705	7 880
12	100 000 und mehr	18 136	5 563	1 838	9 254	1 482

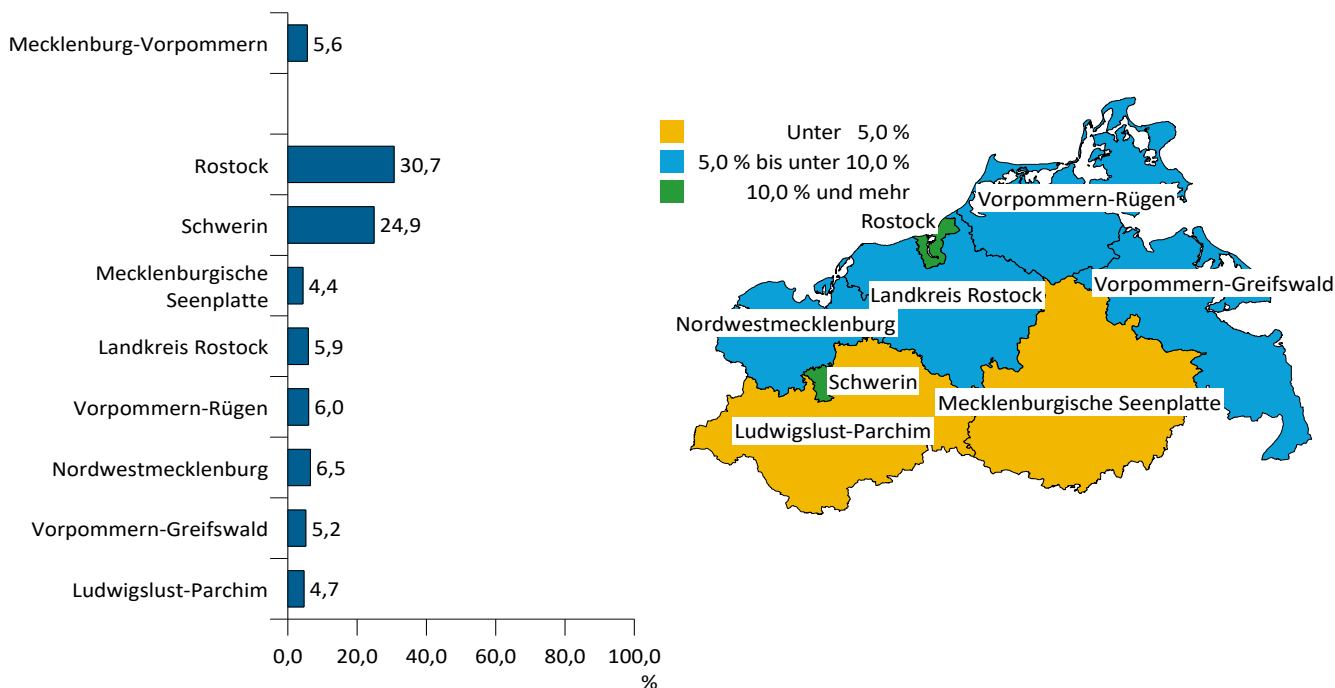
Bodenfläche am 31. Dezember 2022 nach Kreisen



(c) StatA MV

Kapitel 2		Bodenfläche am 31. Dezember 2022 nach Nutzungsart, Kreistypen und Gemeindegrößenklassen											
Tabelle 2.2		Fläche für Siedlung											
Lfd. Nr.	Merkmal	Siedlung	Davon										Friedhof
			Wohn- bau- fläche	Industrie- und Gewerbefläche		Halde	Berg- bau- betrieb	Tage- bau, Grube, Stein- bruch	Fläche ge- mischter Nutzung	Fläche besonde- rer funk- tionaler Prägung	Sport-, Freizeit- und Erholungsfläche		
				zu- sammen	darunter Industrie und Gewerbe						zu- sammen	darunter Grün- anlage	
		(10 000)	(11 000)	(12 000)	(12 100)	(13 000)	(14 000)	(15 000)	(16 000)	(17 000)	(18 000)	(18 400)	(19 000)
ha													
1	2	3	4	5	6	7	8	9	10	11	12	13	14
1	Mecklenburg- Vorpommern	129 464	40 257	23 164	13 766	47	-	5 461	16 114	5 566	37 479	30 230	1 377
Kreistypen													
2	Kreisfreie Groß- städte 1)	5 563	1 509	1 692	1 035	1	-	-	55	445	1 794	1 513	66
3	Städtische Kreise 2)	-	-	-	-	-	-	-	-	-	-	-	-
4	Ländliche Kreise mit Verdich- tungsansätzen 3)	16 984	5 193	3 015	1 702	13	-	1 098	1 214	708	5 578	4 763	165
5	Dünn besiedelte ländliche Kreise 4)	106 917	33 555	18 457	11 029	32	-	4 363	14 844	4 413	30 107	23 955	1 145
Gemeindegrößenklassen													
von ... bis unter ... Einwohnern													
6	Unter 2 000	59 702	19 492	6 626	3 471	20	-	3 626	10 070	1 681	17 648	14 174	540
7	2 000 - 5 000	25 499	7 985	4 632	2 918	18	-	1 096	3 392	830	7 297	5 585	249
8	5 000 - 10 000	16 355	4 849	3 893	2 426	5	-	378	1 479	849	4 721	3 811	181
9	10 000 - 20 000	8 279	2 444	2 183	1 303	-	-	177	812	414	2 137	1 838	113
10	20 000 - 50 000	4 967	1 362	1 629	1 104	2	-	37	198	369	1 307	1 076	63
11	50 000 - 100 000	9 099	2 616	2 510	1 510	-	-	148	108	979	2 575	2 234	164
12	100 000 und mehr	5 563	1 509	1 692	1 035	1	-	-	55	445	1 794	1 513	66

Anteil der Fläche für Siedlung an der Bodenfläche am 31. Dezember 2022

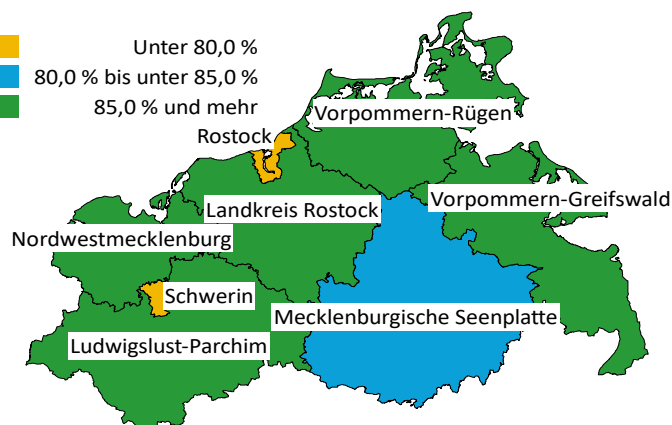
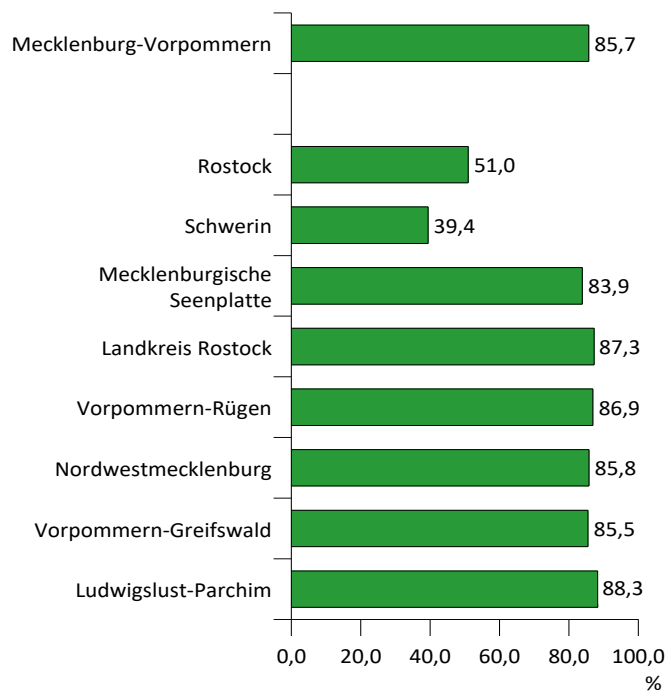


(c) StatA MV

Kapitel 2		Bodenfläche am 31. Dezember 2022 nach Nutzungsart, Kreistypen und Gemeindegrößenklassen						
Tabelle 2.3		Fläche für Verkehr						
Lfd. Nr.	Merkmal	Verkehr	Davon					
			Straßen- verkehr	Weg	Platz	Bahnverkehr	Flugverkehr	Schiffs- verkehr
		(20 000)	(21 000)	(22 000)	(23 000)	(24 000)	(25 000)	(26 000)
		ha						
1	2	3	4	5	6	7	8	9
1	Mecklenburg-Vorpommern	70 993	36 237	23 789	1 617	5 654	3 432	265
		Kreistypen						
2	Kreisfreie Großstädte 1)	1 838	972	299	170	332	2	63
3	Städtische Kreise 2)	-	-	-	-	-	-	-
4	Ländliche Kreise mit Verdich- tungsansätzen 3)	7 540	4 739	1 915	235	587	21	43
5	Dünn besiedelte ländliche Kreise 4)	61 616	30 526	21 575	1 211	4 735	3 409	159
		Gemeindegrößenklassen von ... bis unter ... Einwohnern						
6	Unter 2 000	40 095	19 813	15 457	463	2 383	1 918	61
7	2 000 - 5 000	12 297	6 897	4 008	269	928	177	18
8	5 000 - 10 000	8 708	4 346	2 342	263	972	719	66
9	10 000 - 20 000	3 757	1 705	968	155	408	512	10
10	20 000 - 50 000	1 779	938	375	88	265	71	41
11	50 000 - 100 000	2 519	1 565	340	209	366	33	5
12	100 000 und mehr	1 838	972	299	170	332	2	63

Kapitel 2		Bodenfläche am 31. Dezember 2022 nach Nutzungsart, Kreistypen und Gemeindegrößenklassen							
Tabelle 2.4		Fläche für Vegetation							
Lfd. Nr.	Merkmal	Vegetation	Davon						Unland, Vegeta- tionslose Fläche
			Landwirt- schaft	Wald	Gehölz	Heide	Moor	Sumpf	
		(30 000)	(31 000)	(32 000)	(33 000)	(34 000)	(35 000)	(36 000)	(37 000)
1	2	3	4	5	6	7	8	9	10
1	Mecklenburg-Vorpommern	1 995 180	1 435 592	495 554	23 450	1 738	3 184	13 480	22 182
		Kreistypen							
2	Kreisfreie Großstädte 1)	9 254	3 406	4 741	317	2	20	249	519
3	Städtische Kreise 2)	-	-	-	-	-	-	-	-
4	Ländliche Kreise mit Verdich- tungsansätzen 3)	187 698	152 431	29 312	3 566	2	520	462	1 406
5	Dünn besiedelte ländliche Kreise 4)	1 798 229	1 279 756	461 501	19 567	1 734	2 644	12 769	20 257
		Gemeindegrößenklassen von ... bis unter ... Einwohnern							
6	Unter 2 000	1 333 259	977 558	317 812	13 317	1 306	1 970	8 406	12 889
7	2 000 - 5 000	369 102	264 567	91 534	5 117	101	765	3 015	4 003
8	5 000 - 10 000	186 014	132 007	48 490	2 040	182	283	716	2 295
9	10 000 - 20 000	60 650	40 247	16 934	1 521	58	60	898	932
10	20 000 - 50 000	24 197	10 272	12 334	675	0	80	104	732
11	50 000 - 100 000	12 705	7 535	3 709	463	88	5	91	813
12	100 000 und mehr	9 254	3 406	4 741	317	2	20	249	519

Anteil der Fläche für Vegetation an der Bodenfläche am 31. Dezember 2022



(c) StatA MV

Kapitel 3			Bodenfläche am 31. Dezember 2022 nach Nutzungsart und regionaler Gliederung					
Tabelle 3.1			Bodenfläche					
Lfd. Nr.	Schlüssel- nummer	Land Kreis Gemeinde	Bodenfläche	Davon				Nachrichtlich Siedlungs- und Ver- kehrsfläche 5)
				Siedlung	Verkehr	Vegetation	Gewässer	
				(10 000)	(20 000)	(30 000)	(40 000)	
1	2	3	4	5	6	7	8	9
1	13	Mecklenburg-Vorpommern	2 329 390	129 464	70 993	1 995 180	133 753	194 996
2	13 003	Rostock, Hanse- und Universitäts- stadt	18 136	5 563	1 838	9 254	1 482	7 400
3	13 004	Schwerin, Landeshauptstadt	13 052	3 252	941	5 137	3 722	4 180
4	13 071	Mecklenburgische Seenplatte	549 558	24 433	14 077	460 972	50 077	37 450
5	13 071 001	Alt Schwerin	4 444	96	119	2 320	1 909	214
6	13 071 002	Altenhagen	1 108	49	26	1 019	14	76
7	13 071 003	Altenhof	1 666	62	40	1 556	8	102
8	13 071 004	Altentreptow, Stadt	5 307	384	182	4 606	134	564
9	13 071 005	Ankershagen, Schliemanngemeinde	2 824	98	64	2 526	135	162
10	13 071 006	Bartow	2 513	75	67	2 352	19	134
11	13 071 007	Basedow	3 547	171	95	3 174	107	201
12	13 071 008	Beggerow	2 982	69	49	2 820	44	115
13	13 071 009	Beseritz	1 109	34	12	1 038	24	46
14	13 071 010	Blankenhof	1 822	73	60	1 658	31	132
15	13 071 011	Blankensee	5 614	234	148	4 668	565	370
16	13 071 012	Blumenholz	4 184	102	121	3 810	151	215
17	13 071 013	Bollewick	2 671	110	49	2 485	27	152
18	13 071 014	Borrentin	4 828	141	95	4 534	58	227
19	13 071 015	Bredenfelde	859	30	18	800	11	46
20	13 071 016	Breesen	2 464	89	38	2 311	27	127
21	13 071 017	Breest	948	26	58	841	22	79
22	13 071 018	Briggow	1 438	39	29	1 357	13	65
23	13 071 019	Brunn	4 776	159	121	4 407	88	280
24	13 071 020	Buchholz	1 541	27	23	1 407	85	49
25	13 071 021	Burg Stargard, Stadt	7 661	491	210	6 725	236	682
26	13 071 022	Burow	1 734	165	52	1 491	26	202
27	13 071 023	Bütow	2 645	105	64	2 372	104	158
28	13 071 025	Carpin	6 411	101	155	5 782	372	255
29	13 071 026	Cölpin	2 124	98	47	1 946	33	145
30	13 071 027	Dargun, Stadt	11 801	416	230	10 910	245	634
31	13 071 028	Datzetal	4 123	180	84	3 797	62	238
32	13 071 029	Demmin, Hansestadt	8 206	771	282	6 913	240	1 013
33	13 071 032	Faulenrost	3 374	80	58	3 148	88	137
34	13 071 033	Feldberger Seenlandschaft	20 110	570	380	17 131	2 029	929
35	13 071 034	Fincken	3 495	114	80	3 248	54	192
36	13 071 035	Friedland, Stadt	14 179	839	376	12 679	286	1 164
37	13 071 036	Fünfseen	5 178	168	115	4 741	154	281
38	13 071 037	Galenbeck	9 353	250	184	8 045	874	415
39	13 071 039	Gielow	2 355	111	63	2 148	34	174
40	13 071 041	Gnevkow	1 717	47	39	1 615	16	86
41	13 071 042	Godendorf	1 393	39	42	1 179	133	81
42	13 071 043	Göhren-Lebbin	3 224	171	64	2 552	437	235
43	13 071 044	Golchen	2 364	128	44	2 169	23	172
44	13 071 045	Gotthun	1 002	53	19	784	146	72
45	13 071 047	Grabowhöfe	4 310	184	208	3 813	105	387
46	13 071 048	Grammentin	1 719	26	34	1 651	8	60
47	13 071 049	Grapzow	1 504	61	41	1 384	17	103
48	13 071 050	Grischow	1 122	44	46	1 013	19	88
49	13 071 053	Groß Kelle	668	20	7	615	26	28
50	13 071 054	Groß Miltzow	4 869	169	148	4 476	76	315
51	13 071 055	Groß Nemerow	2 102	148	61	1 833	60	208
52	13 071 056	Groß Platen	3 486	134	80	2 931	341	211
53	13 071 057	Groß Teetzleben	2 177	92	55	1 976	54	131

Kapitel 3			Bodenfläche am 31. Dezember 2022 nach Nutzungsart und regionaler Gliederung					
Tabelle 3.1			Bodenfläche					
Lfd. Nr.	Schlüssel- nummer	Land Kreis Gemeinde	Bodenfläche	Davon				Nachrichtlich Siedlungs- und Ver- kehrsfläche 5)
				Siedlung	Verkehr	Vegetation	Gewässer	
				(10 000)	(20 000)	(30 000)	(40 000)	
1	2	3	4	5	6	7	8	9
54	13 071 058	Grünow	2 322	44	49	2 152	76	93
55	13 071 059	Gültz	2 369	93	62	2 187	28	155
56	13 071 060	Gülzow	1 220	34	19	1 154	13	45
57	13 071 063	Hohen Wangelin	4 397	171	146	3 792	289	315
58	13 071 064	Hohenbollentin	654	19	13	612	10	32
59	13 071 065	Hohenmocker	2 702	85	63	2 521	34	146
60	13 071 066	Hohenzieritz	2 054	62	47	1 885	60	108
61	13 071 067	Holldorf	1 567	64	31	1 455	17	95
62	13 071 068	Ivenack	3 963	110	94	3 628	132	201
63	13 071 069	Jabel	8 002	174	222	5 263	2 343	384
64	13 071 070	Jürgenstorf	2 237	105	50	2 044	38	152
65	13 071 071	Kargow	6 940	98	121	5 911	808	217
66	13 071 072	Kentzlin	1 180	62	26	1 082	11	86
67	13 071 073	Kieve	1 552	25	25	1 375	128	49
68	13 071 074	Kittendorf	2 117	54	46	1 988	29	100
69	13 071 075	Klein Vielen	4 564	91	116	4 132	224	208
70	13 071 076	Kletzin	2 728	101	54	2 531	43	142
71	13 071 077	Klink	2 504	101	40	1 326	1 036	141
72	13 071 078	Klocksın	2 382	122	61	2 037	162	121
73	13 071 079	Knorrendorf	2 866	77	54	2 596	138	130
74	13 071 080	Kratzeburg	5 550	71	134	4 759	587	203
75	13 071 081	Kriesow	1 975	44	37	1 838	56	81
76	13 071 083	Kublanı	1 349	43	44	1 251	11	87
77	13 071 084	Kummerow, Seegemeinde	5 772	94	58	2 429	3 191	152
78	13 071 087	Lärz	4 314	167	202	3 287	658	369
79	13 071 088	Leizen	2 764	89	85	2 506	84	171
80	13 071 089	Lindenberg	1 308	36	24	1 216	32	59
81	13 071 090	Lindetal	5 633	176	86	5 266	105	256
82	13 071 092	Malchin, Stadt	10 928	569	333	8 978	1 048	894
83	13 071 093	Malchow, Inselstadt	4 471	402	185	3 153	732	585
84	13 071 096	Meesiger	897	52	17	822	6	69
85	13 071 097	Melz	1 804	51	31	1 677	44	83
86	13 071 099	Mirow, Stadt	15 828	452	362	13 114	1 901	804
87	13 071 100	Möllenbeck	3 632	107	78	3 318	129	185
88	13 071 101	Möllenhagen	5 005	319	116	4 481	89	368
89	13 071 102	Mölln	2 973	77	60	2 722	114	137
90	13 071 103	Moltzow	4 670	185	99	4 246	140	281
91	13 071 104	Neddemin	1 253	79	37	1 108	30	85
92	13 071 105	Neetzka	1 357	37	39	1 226	55	76
93	13 071 107	Neubrandenburg, Vier-Tore-Stadt	8 612	2 505	567	3 186	2 354	2 958
94	13 071 108	Neuenkirchen	2 307	102	82	2 073	49	181
95	13 071 109	Neukalen, Peenestadt	4 797	214	131	4 202	249	299
96	13 071 110	Neustrelitz, Residenzstadt	13 989	991	557	10 909	1 532	1 528
97	13 071 111	Neverin	1 332	82	69	1 139	42	150
98	13 071 112	Nossendorf	3 513	98	67	3 267	81	165
99	13 071 113	Nossentiner Hütte	4 025	79	142	3 775	30	220
100	13 071 114	Penkow	935	35	21	868	11	56
101	13 071 115	Penzlin, Stadt	11 556	512	256	10 386	403	764
102	13 071 117	Pragsdorf	1 432	60	34	1 311	27	93
103	13 071 118	Priborn	1 541	55	24	1 152	311	79
104	13 071 119	Priepert	2 258	34	29	1 542	653	61
105	13 071 120	Pripsleben	1 012	36	20	946	10	55
106	13 071 122	Rechlin	7 770	806	235	5 796	933	1 030
107	13 071 123	Ritzerow	2 210	43	50	2 091	26	92
108	13 071 124	Röbel/Müritz, Stadt	3 068	288	98	2 648	35	386
109	13 071 125	Röckwitz	1 490	45	23	1 399	22	61

Kapitel 3			Bodenfläche am 31. Dezember 2022 nach Nutzungsart und regionaler Gliederung					
Tabelle 3.1			Bodenfläche					
Lfd. Nr.	Schlüssel- nummer	Land Kreis Gemeinde	Bodenfläche	Davon				Nachrichtlich Siedlungs- und Ver- kehrsfläche 5)
				Siedlung	Verkehr	Vegetation	Gewässer	
				(10 000)	(20 000)	(30 000)	(40 000)	
1	2	3	4	5	6	7	8	9
110	13 071 127	Rosenow	3 165	186	68	2 843	67	253
111	13 071 128	Sarow	3 375	95	65	3 155	60	153
112	13 071 130	Schönbeck	2 447	63	49	2 309	25	109
113	13 071 131	Schönfeld	1 621	54	32	1 495	40	80
114	13 071 132	Schönhausen	1 875	52	50	1 722	51	101
115	13 071 133	Schwarz	2 642	96	54	2 236	255	143
116	13 071 135	Siedenbollentin	1 882	65	45	1 730	41	108
117	13 071 136	Siedenbrünzow	2 760	120	58	2 525	57	162
118	13 071 137	Sietow	1 887	76	38	1 471	303	114
119	13 071 138	Silz	1 069	71	35	885	79	105
120	13 071 139	Sommersdorf	875	49	23	789	13	71
121	13 071 140	Sponholz	2 696	149	80	2 437	29	215
122	13 071 141	Staven	1 472	73	48	1 323	29	120
123	13 071 142	Stavenhagen, Reuterstadt, Stadt	4 102	486	164	3 389	63	642
124	13 071 143	Stuer	2 151	96	59	1 918	77	151
125	13 071 144	Torgelow am See	1 429	43	26	979	381	69
126	13 071 145	Trollenhagen	1 779	156	294	1 292	38	447
127	13 071 146	Tützpatz	2 167	85	39	2 009	33	111
128	13 071 147	Userin	4 661	111	85	2 879	1 585	194
129	13 071 148	Utzedel	2 598	92	69	2 390	47	143
130	13 071 150	Verchen	1 175	48	29	1 061	37	74
131	13 071 153	Voigtsdorf	762	21	27	700	14	44
132	13 071 154	Vollrathsruehe	3 135	108	94	2 891	41	187
133	13 071 155	Walow	1 993	80	45	1 766	101	126
134	13 071 156	Waren (Müritz), Stadt	15 946	1 015	338	6 866	7 727	1 343
135	13 071 157	Warrenzin	2 907	75	64	2 711	55	138
136	13 071 158	Werder	3 021	76	134	2 770	41	210
137	13 071 159	Wesenberg, Stadt	8 965	365	215	7 506	878	579
138	13 071 160	Wildberg	2 256	64	50	2 119	22	114
139	13 071 161	Woggersin	644	44	14	562	24	45
140	13 071 162	Wokuhl-Dabelow	4 630	72	79	3 977	502	151
141	13 071 163	Wolde	2 263	91	37	2 093	41	121
142	13 071 164	Woldegk, Windmühlenstadt	16 417	531	401	15 081	404	894
143	13 071 166	Wulkenzin	2 159	103	67	1 968	22	170
144	13 071 167	Wustrow	4 329	163	80	2 759	1 327	243
145	13 071 169	Zettemin	1 904	36	38	1 769	60	74
146	13 071 170	Zirzow	932	50	18	854	10	61
147	13 071 171	Zislow	1 594	71	33	1 427	63	104
148	13 071 172	Peenehagen	5 467	174	98	5 099	96	266
149	13 071 173	Kuckssee	1 919	61	38	1 638	181	98
150	13 071 174	Schloen-Dratow	3 645	93	91	3 372	89	183
151	13 071 175	Eldetal	7 190	165	173	6 533	319	338
152	13 071 176	Südmüritz	6 952	135	73	3 162	3 582	205
153	13 072	Landkreis Rostock	343 120	20 091	11 125	299 449	12 454	30 591
154	13 072 001	Admannshagen-Bargeshagen	1 577	153	42	1 362	20	196
155	13 072 002	Alt Bukow	1 528	55	38	1 413	23	92
156	13 072 003	Alt Sührkow	2 552	112	49	2 306	84	158
157	13 072 004	Altkalen	4 574	128	88	4 238	120	211
158	13 072 005	Am Salzhaff	1 551	84	35	1 407	25	119
159	13 072 006	Bad Doberan, Stadt	3 285	547	199	2 479	61	745
160	13 072 007	Bartenshagen-Parkentin	1 535	144	43	1 322	26	187
161	13 072 008	Bastorf	2 438	135	73	2 168	61	207
162	13 072 009	Baumgarten	3 918	178	73	3 614	52	212
163	13 072 010	Behren-Lübchin	6 919	202	118	6 454	146	314
164	13 072 011	Benitz	972	40	20	860	52	59

Kapitel 3			Bodenfläche am 31. Dezember 2022 nach Nutzungsart und regionaler Gliederung					
Tabelle 3.1			Bodenfläche					
Lfd. Nr.	Schlüssel- nummer	Land Kreis Gemeinde	Bodenfläche	Davon				Nachrichtlich Siedlungs- und Ver- kehrsfläche 5)
				Siedlung	Verkehr	Vegetation	Gewässer	
				(10 000)	(20 000)	(30 000)	(40 000)	
1	2	3	4	5	6	7	8	9
165	13 072 012	Bentwisch	2 926	283	141	2 480	23	423
166	13 072 013	Bernitt	7 384	261	152	6 848	123	403
167	13 072 014	Biendorf	4 099	220	89	3 741	49	308
168	13 072 015	Blankenhagen	2 528	113	61	2 326	28	174
169	13 072 017	Börgerende-Rethwisch	1 502	124	33	1 204	141	157
170	13 072 018	Bröbberow	1 439	59	34	1 313	34	92
171	13 072 019	Broderstorf	3 424	273	95	3 007	48	364
172	13 072 020	Bützow, Stadt	3 985	442	190	3 082	271	631
173	13 072 021	Cammin	3 222	100	112	2 956	53	209
174	13 072 022	Carinerland	5 267	175	90	4 885	117	262
175	13 072 023	Dahmen	3 651	113	78	2 845	615	189
176	13 072 024	Dalkendorf	1 534	53	30	1 432	18	83
177	13 072 026	Dobbin-Linstow	6 539	237	285	5 673	344	522
178	13 072 027	Dolgen am See	3 321	117	473	2 595	136	586
179	13 072 028	Dreetz	1 200	34	23	1 048	94	57
180	13 072 029	Dummerstorf	12 028	738	522	10 499	270	1 256
181	13 072 030	Elmenhorst/Lichtenhagen	1 207	192	53	955	8	244
182	13 072 031	Finkenthal	2 025	67	59	1 879	20	123
183	13 072 032	Gelbensande	3 405	88	113	3 181	23	201
184	13 072 033	Glasewitz	1 559	54	71	1 393	40	124
185	13 072 034	Gnewitz	1 009	27	19	944	18	47
186	13 072 035	Gnoien, Warbelstadt	4 111	369	106	3 585	51	451
187	13 072 036	Graal-Müritz, Ostseeheilbad	824	190	52	563	19	242
188	13 072 037	Grammow	1 625	46	63	1 478	39	109
189	13 072 038	Groß Roge	2 437	111	55	2 208	62	137
190	13 072 039	Groß Schwiesow	1 265	43	40	1 136	47	79
191	13 072 040	Groß Wokern	2 192	116	72	1 977	27	185
192	13 072 041	Groß Wüstenfelde	2 662	115	65	2 445	37	175
193	13 072 042	Gülzow-Prüzen	5 834	257	118	4 875	583	365
194	13 072 043	Güstrow, Barlachstadt	7 109	1 282	462	4 628	737	1 736
195	13 072 044	Gutow	2 345	95	59	2 141	50	151
196	13 072 045	Hohen Demzin	2 406	62	58	2 236	49	119
197	13 072 046	Hohen Sprenz	2 254	70	104	1 787	294	173
198	13 072 047	Hohenfelde	951	59	28	841	23	87
199	13 072 048	Hoppenrade	2 879	102	80	2 627	70	179
200	13 072 049	Jördenstorf	2 768	118	55	2 544	51	169
201	13 072 050	Jürgenshagen	4 251	173	122	3 763	193	277
202	13 072 051	Kassow	1 442	54	55	1 296	37	107
203	13 072 053	Klein Belitz	3 914	130	63	3 659	62	189
204	13 072 055	Klein Upahl	790	24	21	725	21	44
205	13 072 056	Krakov am See, Stadt	8 736	369	234	6 429	1 705	569
206	13 072 057	Kritzmow	1 493	192	84	1 195	22	274
207	13 072 058	Kröpelin, Stadt	6 755	382	197	6 078	97	557
208	13 072 059	Kuchelmiß	3 746	153	128	3 300	165	269
209	13 072 060	Kühlungsborn, Ostseebad, Stadt	1 617	365	114	1 104	34	479
210	13 072 061	Kuhs	1 375	56	41	1 260	19	95
211	13 072 062	Laage, Stadt	11 490	814	840	9 637	200	1 584
212	13 072 063	Lalendorf	13 912	687	451	11 936	838	1 020
213	13 072 064	Lambrechtshagen	1 355	163	50	1 125	17	213
214	13 072 066	Lelkendorf	2 988	86	54	2 774	74	137
215	13 072 067	Lohmen	3 469	152	68	3 003	246	202
216	13 072 069	Lüssow	1 666	98	56	1 475	37	152
217	13 072 071	Mistorf	2 427	79	71	2 232	45	149
218	13 072 072	Mönchhagen	1 074	79	39	948	7	118
219	13 072 073	Mühl Rosin	2 427	87	80	2 220	40	158
220	13 072 074	Neubukow, Schliemannstadt	2 514	202	92	2 174	45	294

Kapitel 3			Bodenfläche am 31. Dezember 2022 nach Nutzungsart und regionaler Gliederung					
Tabelle 3.1			Bodenfläche					
Lfd. Nr.	Schlüssel- nummer	Land Kreis Gemeinde	Bodenfläche	Davon				Nachrichtlich Siedlungs- und Ver- kehrsfläche 5)
				Siedlung	Verkehr	Vegetation	Gewässer	
				(10 000)	(20 000)	(30 000)	(40 000)	
1	2	3	4	5	6	7	8	9
221	13 072 075	Nienhagen, Ostseebad	582	89	24	463	6	114
222	13 072 076	Nustrow	695	26	20	641	7	47
223	13 072 077	Papendorf	2 264	167	92	1 901	104	260
224	13 072 078	Penzin	633	21	14	591	7	35
225	13 072 079	Plaaz	3 433	143	129	3 101	60	271
226	13 072 080	Pölchow	1 256	69	58	1 081	48	123
227	13 072 081	Poppendorf	1 403	179	39	1 161	24	218
228	13 072 082	Prebberede	4 294	118	92	3 897	187	209
229	13 072 083	Reddelich	914	76	32	796	10	108
230	13 072 084	Reimershagen	3 231	88	70	2 964	109	156
231	13 072 085	Rerik, Ostseebad, Stadt	3 422	1 224	71	2 091	36	1 295
232	13 072 086	Retschow	1 886	84	49	1 712	41	133
233	13 072 087	Roggentin	962	229	52	671	10	281
234	13 072 088	Rövershagen	2 061	219	161	1 660	21	380
235	13 072 089	Rühn	1 441	71	29	1 178	163	100
236	13 072 090	Rukieten	1 230	38	32	1 144	15	70
237	13 072 091	Sanitz	8 240	456	268	7 329	188	717
238	13 072 092	Sarmstorf	1 099	49	24	1 009	17	72
239	13 072 093	Satow	11 994	585	323	10 855	230	891
240	13 072 094	Schorssow	3 118	81	58	2 721	258	134
241	13 072 095	Schwaan, Stadt	3 828	311	124	3 271	123	434
242	13 072 096	Schwasdorf	2 436	76	36	2 298	26	111
243	13 072 097	Selpin	3 310	87	113	3 052	58	192
244	13 072 098	Stäbelow	1 512	112	60	1 318	22	162
245	13 072 099	Steffenshagen	941	52	18	864	7	70
246	13 072 101	Steinhagen	1 014	86	24	896	8	109
247	13 072 102	Stubbendorf	964	24	12	913	14	36
248	13 072 103	Sukow-Levitzow	2 023	69	38	1 883	33	104
249	13 072 104	Tarnow	4 086	142	102	3 781	61	228
250	13 072 105	Tessin, Blumenstadt	2 451	261	92	2 056	42	352
251	13 072 106	Teterow, Bergringstadt	4 707	542	210	3 502	452	747
252	13 072 107	Thelkow	2 586	68	82	2 368	69	148
253	13 072 108	Thulendorf	1 072	56	21	987	8	77
254	13 072 109	Thürkow	1 473	63	46	1 352	13	107
255	13 072 110	Vorbeck	1 560	64	27	1 394	75	91
256	13 072 111	Walkendorf	6 870	216	124	6 417	113	322
257	13 072 112	Wardow	6 940	198	125	6 474	143	317
258	13 072 113	Warnkenhagen	1 961	71	29	1 830	30	98
259	13 072 114	Warnow	4 218	149	103	3 875	91	250
260	13 072 116	Wiendorf	1 765	79	40	1 578	68	118
261	13 072 117	Wittenbeck	991	130	33	806	22	164
262	13 072 118	Zarnewan	1 524	61	31	1 406	26	88
263	13 072 119	Zehna	2 580	75	51	2 363	91	126
264	13 072 120	Zepelin	2 291	57	58	2 081	94	115
265	13 072 121	Ziesendorf	2 651	102	112	2 403	34	214
266	13 073	Vorpommern-Rügen	321 573	19 430	9 150	279 572	13 421	28 053
267	13 073 001	Ahrenshagen-Daskow	5 828	369	138	5 248	73	495
268	13 073 002	Ahrenshoop, Ostseebad	527	92	30	379	26	122
269	13 073 003	Altefähr	2 059	99	76	1 868	15	175
270	13 073 004	Altenkirchen	2 266	122	61	2 073	10	183
271	13 073 005	Altenpleen	2 010	117	150	1 696	47	267
272	13 073 006	Baabe, Ostseebad	226	75	15	130	5	90
273	13 073 007	Bad Sülze, Stadt	2 667	180	81	2 322	84	252
274	13 073 009	Barth, Stadt	4 118	549	176	3 272	122	724
275	13 073 010	Bergen auf Rügen, Stadt	5 149	514	205	4 332	98	719

Kapitel 3			Bodenfläche am 31. Dezember 2022 nach Nutzungsart und regionaler Gliederung					
Tabelle 3.1			Bodenfläche					
Lfd. Nr.	Schlüssel- nummer	Land Kreis Gemeinde	Bodenfläche	Davon				Nachrichtlich Siedlungs- und Ver- kehrsfläche 5)
				Siedlung	Verkehr	Vegetation	Gewässer	
				(10 000)	(20 000)	(30 000)	(40 000)	
1	2	3	4	5	6	7	8	9
276	13 073 011	Binz, Ostseebad	2 518	276	133	2 094	15	409
277	13 073 012	Born a. Darß	6 356	219	178	5 833	126	394
278	13 073 013	Breege	1 602	101	48	1 437	16	149
279	13 073 014	Buschvitz	1 025	24	25	928	48	49
280	13 073 015	Dettmannsdorf	4 452	172	82	4 145	53	252
281	13 073 016	Deyelsdorf	2 985	96	50	2 797	41	146
282	13 073 017	Dierhagen, Ostseebad	2 763	176	94	2 440	53	261
283	13 073 018	Divitz-Spoldershagen	2 756	80	137	2 494	45	217
284	13 073 019	Dranske	2 075	230	69	1 723	53	299
285	13 073 020	Drechow	1 555	55	31	1 457	12	83
286	13 073 021	Dreschvitz	2 264	76	63	2 063	62	139
287	13 073 022	Eixen	5 616	140	93	5 309	74	231
288	13 073 023	Elmenhorst	2 252	91	57	2 077	28	147
289	13 073 024	Franzburg, Stadt	1 520	130	51	1 259	80	180
290	13 073 025	Fuhlendorf	1 719	130	55	1 504	31	185
291	13 073 027	Garz/Rügen, Stadt	6 591	356	119	6 019	97	470
292	13 073 028	Gingst	2 175	98	40	1 992	44	138
293	13 073 029	Glewitz	4 199	112	70	3 944	73	182
294	13 073 030	Glowe	2 229	163	58	1 855	153	220
295	13 073 031	Göhren, Ostseebad	693	115	34	539	6	149
296	13 073 032	Grammendorf	3 592	129	81	3 329	52	203
297	13 073 033	Gransebieth	2 333	100	78	2 123	33	176
298	13 073 034	Gremersdorf-Buchholz	5 010	191	79	4 687	53	198
299	13 073 035	Grimmen, Stadt	5 051	687	217	4 053	94	857
300	13 073 036	Groß Kordshagen	1 645	69	32	1 501	43	100
301	13 073 037	Groß Mohrdorf	4 147	96	38	2 720	1 293	134
302	13 073 038	Gustow	2 841	96	60	2 635	50	143
303	13 073 039	Hugoldsdorf	1 424	33	15	1 366	10	48
304	13 073 040	Insel Hiddensee, Seebad	1 908	102	37	1 450	319	138
305	13 073 041	Jakobsdorf	1 771	68	35	1 647	21	102
306	13 073 042	Karnin	1 267	34	33	1 188	13	66
307	13 073 043	Kenz-Küstrow	1 776	77	38	1 624	38	110
308	13 073 044	Klausdorf	1 178	59	24	1 079	16	81
309	13 073 045	Kluis	2 150	59	42	2 029	21	101
310	13 073 046	Kramerhof	1 807	385	98	1 255	68	479
311	13 073 048	Lancken-Granitz	1 379	51	33	1 284	10	82
312	13 073 049	Lietzow	839	49	133	653	5	182
313	13 073 050	Lindholz	4 002	153	103	3 644	101	256
314	13 073 051	Löbnitz	2 232	119	56	2 031	26	165
315	13 073 052	Lohme	1 380	101	35	1 233	10	121
316	13 073 053	Lüdershagen	1 398	75	26	1 279	18	101
317	13 073 054	Lüssow	1 903	111	46	1 273	473	157
318	13 073 055	Marlow, Stadt	14 052	581	313	12 948	210	873
319	13 073 057	Millienhagen-Oebelitz	2 556	68	43	2 423	21	111
320	13 073 059	Neuenkirchen	2 294	87	31	2 162	14	118
321	13 073 060	Niepars	6 495	294	143	5 974	84	434
322	13 073 061	Pantelitz	1 442	77	42	1 310	12	120
323	13 073 062	Papenhagen	2 101	95	42	1 944	20	135
324	13 073 063	Parchtitz	2 510	81	41	2 345	43	123
325	13 073 064	Patzig	806	36	16	742	12	52
326	13 073 065	Poseritz	4 020	191	76	3 679	73	264
327	13 073 066	Preetz	1 420	75	24	1 303	17	99
328	13 073 067	Prerow, Ostseebad	1 129	188	51	810	80	236
329	13 073 068	Prohn	1 620	106	34	1 380	100	140
330	13 073 069	Pruchten	823	94	33	673	23	127
331	13 073 070	Putbus, Stadt	6 669	455	169	5 912	133	606

Kapitel 3			Bodenfläche am 31. Dezember 2022 nach Nutzungsart und regionaler Gliederung					
Tabelle 3.1			Bodenfläche					
Lfd. Nr.	Schlüssel- nummer	Land Kreis Gemeinde	Bodenfläche	Davon				Nachrichtlich Siedlungs- und Ver- kehrsfläche 5)
				Siedlung	Verkehr	Vegetation	Gewässer	
				(10 000)	(20 000)	(30 000)	(40 000)	
1	2	3	4	5	6	7	8	9
332	13 073 071	Putgarten	1 263	85	35	1 135	9	120
333	13 073 072	Ralswiek	1 655	51	55	1 503	46	106
334	13 073 073	Rambin	3 147	149	84	2 883	31	233
335	13 073 074	Rappin	2 871	76	34	2 203	559	109
336	13 073 075	Ribnitz-Damgarten, Bernsteinstadt	12 283	1 287	367	7 203	3 426	1 649
337	13 073 076	Richtenberg, Stadt	1 567	105	42	1 346	74	146
338	13 073 077	Saal	4 930	252	102	4 502	74	334
339	13 073 078	Sagard	2 792	238	86	2 431	37	273
340	13 073 079	Samtens	3 250	153	122	2 932	42	260
341	13 073 080	Sassnitz, Stadt	4 741	533	248	3 701	260	748
342	13 073 081	Schaprode	1 976	70	45	1 838	23	115
343	13 073 082	Schlemmin	2 178	56	49	2 051	22	105
344	13 073 083	Sehlen	2 060	105	55	1 879	21	161
345	13 073 084	Sellin, Ostseebad	1 445	143	51	1 014	236	194
346	13 073 085	Semlow	3 469	123	71	3 234	43	192
347	13 073 086	Splietsdorf	2 639	90	49	2 461	39	136
348	13 073 087	Steinhagen	3 349	172	98	2 954	125	270
349	13 073 088	Stralsund, Hansestadt	5 459	1 715	550	1 519	1 675	2 244
350	13 073 089	Süderholz	14 955	679	426	13 655	196	1 101
351	13 073 090	Sundhagen	15 981	754	471	14 473	283	1 193
352	13 073 092	Trent	3 543	120	60	3 327	35	171
353	13 073 093	Tribsees, Stadt	5 498	265	177	4 930	126	440
354	13 073 094	Trinwillershagen	3 432	175	85	3 100	71	261
355	13 073 095	Ummanz	4 309	137	64	4 023	86	201
356	13 073 096	Velgast	7 190	233	209	6 667	81	442
357	13 073 097	Weitenhagen	1 706	54	24	1 611	18	78
358	13 073 098	Wendisch Baggendorf	2 151	100	100	1 925	26	200
359	13 073 099	Wendorf	1 579	140	60	1 364	15	165
360	13 073 100	Wieck a. Darß	902	103	30	725	44	133
361	13 073 101	Wiek	2 544	118	63	2 342	21	180
362	13 073 102	Wittenhagen	4 698	149	115	4 398	37	261
363	13 073 103	Wustrow, Ostseebad	688	87	34	556	11	121
364	13 073 104	Zarrendorf	467	98	14	336	20	111
365	13 073 105	Zingst, Ostseeheilbad	5 050	297	145	4 450	159	440
366	13 073 106	Zirkow	2 576	97	60	2 245	174	148
367	13 073 107	Mönchgut, Ostseebad	2 066	194	56	1 739	77	249
368	13 074	Nordwestmecklenburg	212 707	13 732	6 599	182 561	9 815	19 246
369	13 074 001	Alt Meteln	2 322	131	44	2 122	25	175
370	13 074 002	Bad Kleinen	2 354	232	121	1 938	63	353
371	13 074 003	Barnekow	1 563	56	60	1 419	28	116
372	13 074 004	Benz	2 277	87	70	2 085	35	149
373	13 074 005	Bernstorf	1 757	58	65	1 601	34	122
374	13 074 006	Bibow	2 321	66	90	1 939	225	155
375	13 074 007	Blowatz	3 030	125	62	2 755	89	184
376	13 074 008	Bobitz	6 564	307	203	5 777	277	496
377	13 074 009	Boiensdorf	1 277	81	28	1 146	23	109
378	13 074 010	Boltenhagen, Ostseebad	1 835	239	70	1 461	65	309
379	13 074 012	Brüsewitz	2 994	184	91	2 652	67	275
380	13 074 013	Carlow	3 181	126	66	2 755	234	192
381	13 074 014	Cramonshagen	1 020	59	36	863	62	95
382	13 074 015	Dalberg-Wendelstorf	958	46	21	854	38	66
383	13 074 016	Damshagen	3 857	155	79	3 565	58	231
384	13 074 017	Dassow, Stadt	6 696	372	163	6 038	123	533
385	13 074 018	Dechow	1 515	32	37	1 342	104	65
386	13 074 019	Dorf Mecklenburg	3 006	241	146	2 519	99	387

Kapitel 3			Bodenfläche am 31. Dezember 2022 nach Nutzungsart und regionaler Gliederung					
Tabelle 3.1			Bodenfläche					
Lfd. Nr.	Schlüssel- nummer	Land Kreis Gemeinde	Bodenfläche	Davon				Nachrichtlich Siedlungs- und Ver- kehrsfläche 5)
				Siedlung	Verkehr	Vegetation	Gewässer	
				(10 000)	(20 000)	(30 000)	(40 000)	
1	2	3	4	5	6	7	8	9
387	13 074 020	Dragun	2 062	101	42	1 860	58	143
388	13 074 021	Gadebusch, Stadt	4 776	379	188	4 105	104	536
389	13 074 022	Gägelow	2 267	177	76	1 961	54	251
390	13 074 023	Glasin	3 960	229	145	3 526	61	285
391	13 074 024	Gottesgabe	2 221	93	40	2 066	22	129
392	13 074 025	Grambow	1 982	84	48	1 811	39	122
393	13 074 026	Grevesmühlen, Stadt	5 238	549	228	4 225	237	774
394	13 074 027	Grieben	629	24	31	566	8	55
395	13 074 028	Groß Molzahn	631	45	12	569	6	56
396	13 074 030	Groß Stieten	654	95	16	530	13	112
397	13 074 031	Hohen Viecheln	1 872	79	45	1 173	574	123
398	13 074 032	Hohenkirchen	4 109	272	92	3 665	80	363
399	13 074 033	Holdorf	1 357	45	37	1 251	24	81
400	13 074 034	Hornstorf	1 490	151	85	1 238	15	236
401	13 074 035	Insel Poel, Ostseebad	3 634	271	93	3 107	163	364
402	13 074 036	Jesendorf	2 125	90	76	1 874	85	146
403	13 074 037	Kalkhorst	5 198	245	98	4 779	76	339
404	13 074 038	Klein Trebbow	2 538	75	72	2 287	104	146
405	13 074 039	Klütz, Stadt	4 443	273	118	3 985	67	386
406	13 074 040	Kneese	1 587	43	34	1 338	173	74
407	13 074 042	Königsfeld	3 275	151	69	3 019	36	199
408	13 074 043	Krembz	3 916	119	84	3 655	58	202
409	13 074 044	Krusenhagen	1 125	50	34	1 017	25	83
410	13 074 046	Lübberstorf	1 311	38	23	1 233	17	50
411	13 074 047	Lübow	3 535	223	153	3 070	89	309
412	13 074 048	Lübstorf	4 388	118	55	1 049	3 165	174
413	13 074 049	Lüdersdorf	5 475	319	208	4 858	90	523
414	13 074 050	Lützw	2 489	164	87	2 210	28	251
415	13 074 052	Menzendorf	983	31	36	872	44	67
416	13 074 053	Metelsdorf	821	50	35	708	27	86
417	13 074 054	Mühlen Eichsen	2 371	99	50	2 170	52	149
418	13 074 056	Neuburg	4 411	258	117	3 955	81	371
419	13 074 057	Neukloster, Stadt	2 751	278	119	2 051	303	341
420	13 074 060	Passee	1 620	82	35	1 469	35	100
421	13 074 061	Perlin	1 346	63	32	1 202	48	95
422	13 074 062	Pingelshagen	208	26	7	173	1	34
423	13 074 064	Pokrent	1 565	144	35	1 369	17	102
424	13 074 065	Rehna, Stadt	4 459	260	146	3 982	70	404
425	13 074 066	Rieps	1 232	41	31	1 154	7	71
426	13 074 067	Roduchelstorf	993	33	36	907	17	69
427	13 074 068	Roggendorf	3 126	234	80	2 733	79	193
428	13 074 069	Roggenstorf	2 001	157	44	1 772	29	118
429	13 074 070	Rögnitz	1 143	35	22	1 067	19	56
430	13 074 071	Rüting	1 516	56	35	1 410	16	91
431	13 074 072	Schildetal	1 938	90	51	1 761	37	141
432	13 074 073	Schlagsdorf	2 044	96	55	1 698	195	151
433	13 074 074	Schönberg, Stadt	5 219	356	219	4 526	118	571
434	13 074 075	Seehof	435	68	13	353	1	81
435	13 074 076	Selmsdorf	3 681	385	108	3 144	43	477
436	13 074 077	Testorf-Steinfort	2 387	92	56	2 204	34	149
437	13 074 078	Thandorf	909	25	20	862	2	45
438	13 074 079	Upahl	4 826	316	192	4 252	65	463
439	13 074 080	Utecht	1 109	29	27	1 041	13	55
440	13 074 081	Veelböken	3 262	114	69	3 043	37	181
441	13 074 082	Ventschow	1 363	113	54	1 135	61	131
442	13 074 084	Warin, Stadt	4 445	315	127	3 361	643	392

Kapitel 3			Bodenfläche am 31. Dezember 2022 nach Nutzungsart und regionaler Gliederung					
Tabelle 3.1			Bodenfläche					
Lfd. Nr.	Schlüssel- nummer	Land Kreis Gemeinde	Bodenfläche	Davon				Nachrichtlich Siedlungs- und Ver- kehrsfläche 5)
				Siedlung	Verkehr	Vegetation	Gewässer	
				(10 000)	(20 000)	(30 000)	(40 000)	
1	2	3	4	5	6	7	8	9
443	13 074 085	Warnow	1 607	79	36	1 464	28	115
444	13 074 087	Wismar, Hansestadt	4 173	1 679	423	1 793	278	2 101
445	13 074 088	Zickhusen	1 249	100	35	1 080	35	88
446	13 074 089	Zierow	1 011	86	27	877	21	111
447	13 074 090	Zurow	4 080	401	191	3 429	60	386
448	13 074 091	Züsow	1 954	53	37	1 847	17	89
449	13 074 092	Wedendorfersee	2 492	103	59	2 270	61	161
450	13 074 093	Stepenitztal	4 525	192	123	4 154	56	314
451	13 074 094	Siemz-Niendorf	2 636	95	83	2 411	48	176
452	13 075	Vorpommern-Greifswald	394 566	20 340	12 042	337 355	24 829	31 636
453	13 075 001	Ahlbeck	1 876	97	47	1 698	34	144
454	13 075 002	Alt Tellin	2 439	90	49	2 259	41	109
455	13 075 003	Altwarp	3 275	80	21	1 182	1 992	101
456	13 075 004	Altwigshagen	2 868	94	73	2 620	80	168
457	13 075 005	Anklam, Hansestadt	5 668	703	415	4 305	245	1 117
458	13 075 006	Bandelin	1 719	85	142	1 471	22	227
459	13 075 007	Bargischow	2 178	71	44	1 923	140	103
460	13 075 008	Behrenhoff	2 448	109	46	2 271	22	147
461	13 075 009	Bentzin	3 887	153	78	3 538	117	219
462	13 075 010	Benz	2 473	249	94	2 077	54	340
463	13 075 011	Bergholz	2 176	81	53	2 011	31	105
464	13 075 012	Blankensee	3 420	80	84	3 125	131	163
465	13 075 013	Blesewitz	1 264	38	28	1 183	16	66
466	13 075 015	Boldekow	4 852	176	96	4 194	386	227
467	13 075 016	Boock	1 289	71	35	1 176	7	105
468	13 075 017	Brietzig	1 057	36	29	977	15	64
469	13 075 018	Brünzow	1 616	103	61	1 439	13	161
470	13 075 020	Bugewitz	5 716	61	84	3 919	1 652	135
471	13 075 021	Buggenhagen	2 711	53	50	2 497	111	103
472	13 075 022	Butzow	1 285	55	24	1 191	16	79
473	13 075 023	Daberkow	1 538	59	45	1 414	19	105
474	13 075 025	Dargelin	1 572	67	43	1 424	37	111
475	13 075 026	Dargen	2 823	85	92	2 485	160	174
476	13 075 027	Dersekow	2 626	120	85	2 403	18	203
477	13 075 029	Ducherow	7 753	288	210	7 128	127	495
478	13 075 031	Eggesin, Stadt	8 822	473	135	8 135	79	608
479	13 075 032	Fahrenwalde	2 611	70	60	2 446	36	128
480	13 075 033	Ferdinandshof	4 737	288	139	4 207	103	388
481	13 075 034	Garz	1 012	46	120	844	2	164
482	13 075 035	Glasow	1 559	37	36	1 459	27	73
483	13 075 036	Görmin	3 520	108	96	3 279	37	201
484	13 075 037	Grambin	1 839	40	13	304	1 482	53
485	13 075 038	Grambow	3 531	124	102	3 220	85	220
486	13 075 039	Greifswald, Universitäts- und Hansestadt	5 081	1 627	462	2 863	129	2 088
487	13 075 040	Gribow	826	35	18	765	9	52
488	13 075 041	Groß Kiesow	4 774	205	109	4 413	47	302
489	13 075 042	Groß Luckow	897	39	29	823	6	68
490	13 075 043	Groß Polzin	2 958	99	51	2 735	72	150
491	13 075 044	Gützkow, Stadt	5 765	282	150	5 128	205	401
492	13 075 045	Hammer a.d. Uecker	2 162	61	61	2 005	35	122
493	13 075 046	Hanshagen	986	61	30	884	12	90
494	13 075 048	Heinrichswalde	1 432	61	37	1 295	39	98
495	13 075 049	Heringsdorf, Ostseebad	3 781	449	201	2 401	730	646
496	13 075 050	Hinrichshagen	1 004	54	41	898	12	93

Kapitel 3			Bodenfläche am 31. Dezember 2022 nach Nutzungsart und regionaler Gliederung					
Tabelle 3.1			Bodenfläche					
Lfd. Nr.	Schlüssel- nummer	Land Kreis Gemeinde	Bodenfläche	Davon				Nachrichtlich Siedlungs- und Ver- kehrsfläche 5)
				Siedlung	Verkehr	Vegetation	Gewässer	
				(10 000)	(20 000)	(30 000)	(40 000)	
1	2	3	4	5	6	7	8	9
497	13 075 051	Hintersee	4 460	68	127	4 150	114	195
498	13 075 053	Iven	1 574	29	31	1 498	16	60
499	13 075 054	Jarmen, Stadt	3 071	252	130	2 617	73	369
500	13 075 055	Jatznick	6 224	345	189	5 610	79	492
501	13 075 056	Kamminke	295	32	11	247	5	42
502	13 075 058	Karlshagen, Ostseebad	503	165	33	299	6	197
503	13 075 059	Katzow	2 623	77	49	2 468	29	125
504	13 075 060	Kemnitz	1 934	124	60	1 730	19	184
505	13 075 061	Klein Bünzow	3 469	137	88	3 225	19	222
506	13 075 063	Koblentz	2 298	55	43	2 022	178	97
507	13 075 065	Korswandt	1 290	46	31	1 140	73	77
508	13 075 066	Koserow, Ostseebad	607	116	53	403	35	169
509	13 075 067	Krackow	4 418	162	105	3 946	205	265
510	13 075 068	Krien	2 194	102	50	2 022	19	152
511	13 075 069	Kröslin	2 240	157	55	1 905	123	208
512	13 075 070	Kruckow	3 554	107	66	3 353	28	165
513	13 075 071	Krugsdorf	834	67	23	681	63	76
514	13 075 072	Krummin	1 063	31	20	991	21	51
515	13 075 073	Krusenfelde	1 256	36	21	1 190	9	54
516	13 075 074	Lassan, Stadt	2 821	118	72	2 538	93	189
517	13 075 075	Leopoldshagen	1 957	68	53	1 822	15	120
518	13 075 076	Levenhagen	1 328	64	32	1 217	15	96
519	13 075 078	Liepgarten	3 289	83	75	3 054	78	154
520	13 075 079	Löcknitz	2 280	232	101	1 874	74	315
521	13 075 080	Loddin, Seebad	612	97	35	444	36	132
522	13 075 081	Loissin	1 548	92	35	1 403	17	128
523	13 075 082	Loitz, Stadt	8 991	370	256	8 121	243	619
524	13 075 083	Lubmin, Seebad	1 384	300	72	931	81	372
525	13 075 084	Lübs	3 021	89	83	2 803	46	172
526	13 075 085	Luckow	3 733	96	116	3 111	411	208
527	13 075 087	Lütow	1 634	74	42	1 503	16	114
528	13 075 088	Medow	2 899	106	58	2 669	65	165
529	13 075 089	Meiersberg	1 016	40	28	941	7	68
530	13 075 090	Mellenthin	1 916	80	68	1 758	11	146
531	13 075 091	Mesekenhagen	2 552	119	69	2 331	34	179
532	13 075 092	Mölschow	1 545	96	48	1 368	33	127
533	13 075 093	Mönkebude	3 499	62	54	2 391	992	116
534	13 075 094	Murchin	4 673	208	100	4 162	203	299
535	13 075 095	Nadrensee	2 074	87	81	1 845	61	152
536	13 075 097	Neu Boltenhagen	2 452	97	47	2 285	23	143
537	13 075 098	Neu Kosenow	2 502	79	57	2 339	28	135
538	13 075 101	Neuenkirchen	1 570	47	31	1 464	27	76
539	13 075 102	Neuenkirchen	2 341	148	64	1 826	303	209
540	13 075 103	Nieden	650	27	15	601	7	36
541	13 075 104	Papendorf	1 042	44	63	924	11	96
542	13 075 105	Pasewalk, Stadt	5 521	639	337	4 477	69	974
543	13 075 106	Peenemünde	2 574	131	322	2 006	116	453
544	13 075 107	Penkun, Stadt	7 887	296	247	6 987	358	490
545	13 075 108	Plöwen	1 520	60	40	1 385	35	101
546	13 075 109	Polzow	851	27	22	789	13	48
547	13 075 110	Postlow	1 475	57	31	1 367	21	88
548	13 075 111	Pudagla	1 327	80	29	676	542	81
549	13 075 113	Ramin	4 697	113	141	4 392	51	254
550	13 075 114	Rankwitz	3 090	110	89	2 849	42	190
551	13 075 115	Rollwitz	3 560	132	105	3 260	63	237
552	13 075 116	Rossin	1 263	30	30	1 185	19	59

Kapitel 3			Bodenfläche am 31. Dezember 2022 nach Nutzungsart und regionaler Gliederung					
Tabelle 3.1			Bodenfläche					
Lfd. Nr.	Schlüssel- nummer	Land Kreis Gemeinde	Bodenfläche	Davon				Nachrichtlich Siedlungs- und Ver- kehrsfläche 5)
				Siedlung	Verkehr	Vegetation	Gewässer	
				(10 000)	(20 000)	(30 000)	(40 000)	
1	2	3	4	5	6	7	8	9
553	13 075 117	Rossow	2 315	73	63	2 137	42	134
554	13 075 118	Rothenmühl	3 075	59	90	2 916	10	149
555	13 075 119	Rothenklempenow	5 840	117	135	5 433	155	252
556	13 075 120	Rubenow	3 540	210	86	3 218	27	295
557	13 075 121	Rubkow	3 503	121	81	3 269	32	202
558	13 075 122	Sarnow	2 332	123	52	2 127	30	124
559	13 075 123	Sassen-Trantow	4 535	142	86	4 171	136	219
560	13 075 124	Sauzin	665	57	12	587	9	54
561	13 075 125	Schmatzin	1 770	69	29	1 653	19	97
562	13 075 126	Schönwalde	2 103	70	55	1 938	41	122
563	13 075 127	Spantekow	7 084	229	138	6 637	81	364
564	13 075 128	Stolpe an der Peene	1 767	65	32	1 613	58	97
565	13 075 129	Stolpe auf Usedom	1 500	52	55	1 377	17	105
566	13 075 130	Strasburg (Uckermark), Stadt	8 748	493	250	7 804	202	733
567	13 075 131	Torgelow, Stadt	7 219	654	233	6 257	74	887
568	13 075 133	Trassenheide, Ostseebad	653	116	38	499	1	154
569	13 075 134	Tutow	605	214	308	77	6	522
570	13 075 135	Ückeritz, Seebad	1 369	83	61	1 190	35	144
571	13 075 136	Ueckermünde, Seebad , Stadt	8 587	573	192	2 653	5 170	762
572	13 075 137	Usedom, Stadt	3 906	181	142	3 491	92	317
573	13 075 138	Viereck	5 484	160	149	5 133	42	309
574	13 075 139	Vogelsang-Warsin	6 337	66	41	2 297	3 934	107
575	13 075 140	Völschow	2 172	62	99	1 996	15	159
576	13 075 141	Wackerow	3 179	93	110	2 934	42	202
577	13 075 142	Weitenhagen	3 842	168	149	3 493	33	306
578	13 075 143	Wilhelmsburg	4 720	162	136	4 315	107	298
579	13 075 144	Wolgast, Stadt	6 173	680	249	5 172	73	891
580	13 075 145	Wrangelsburg	1 529	40	36	1 427	26	73
581	13 075 146	Wusterhusen	1 917	124	41	1 734	18	161
582	13 075 147	Zemitz	3 093	115	61	2 887	30	174
583	13 075 148	Zempin, Seebad	332	78	23	223	8	101
584	13 075 149	Zerrenthin	1 442	52	37	1 329	25	80
585	13 075 150	Ziethen	1 839	74	60	1 648	56	134
586	13 075 151	Zinnowitz, Ostseebad	889	232	67	581	10	297
587	13 075 152	Zirchow	953	69	116	748	19	184
588	13 075 154	Züssow	2 964	183	93	2 666	21	275
589	13 075 155	Neetzow-Liepen	4 323	143	78	4 001	101	218
590	13 075 156	Karlsburg	3 436	180	111	3 119	26	280
591	13 076	Ludwigslust-Parchim	476 677	22 623	15 222	420 880	17 952	36 438
592	13 076 001	Alt Krenzlin	3 790	105	110	3 533	42	215
593	13 076 002	Alt Zachun	843	39	26	770	8	64
594	13 076 003	Balow	1 283	50	25	1 182	26	74
595	13 076 004	Bandenitz	1 743	68	66	1 586	23	134
596	13 076 005	Banzkow	5 259	285	139	4 742	93	424
597	13 076 006	Barkhagen	3 039	92	63	2 845	39	153
598	13 076 007	Barnin	1 702	73	43	1 298	289	111
599	13 076 008	Belsch	2 259	72	94	2 074	19	165
600	13 076 009	Bengerstorf	3 295	76	85	3 101	33	157
601	13 076 010	Besitz	2 226	48	73	2 047	59	120
602	13 076 011	Blankenberg	2 142	70	86	1 896	90	138
603	13 076 012	Blievenstorf	2 160	53	95	1 967	45	148
604	13 076 013	Bobzin	609	40	28	535	6	68
605	13 076 014	Boizenburg/ Elbe, Stadt	4 742	560	260	3 632	289	801
606	13 076 015	Borkow	2 815	72	70	2 236	437	140
607	13 076 016	Brahlstorf	2 196	116	82	1 964	34	186

Kapitel 3			Bodenfläche am 31. Dezember 2022 nach Nutzungsart und regionaler Gliederung					
Tabelle 3.1			Bodenfläche					
Lfd. Nr.	Schlüssel- nummer	Land Kreis Gemeinde	Bodenfläche	Davon				Nachrichtlich Siedlungs- und Ver- kehrsfläche 5)
				Siedlung	Verkehr	Vegetation	Gewässer	
				(10 000)	(20 000)	(30 000)	(40 000)	
1	2	3	4	5	6	7	8	9
608	13 076 017	Brenz	1 252	111	47	1 067	27	158
609	13 076 018	Bresegard bei Eldena	1 110	47	37	1 009	18	81
610	13 076 019	Bresegard bei Picher	1 658	77	41	1 526	14	105
611	13 076 020	Brüel, Stadt	2 721	254	87	2 236	144	324
612	13 076 021	Brunow	2 140	76	48	1 980	35	123
613	13 076 023	Bülow	2 385	59	43	2 253	30	100
614	13 076 024	Cambs	2 077	62	60	1 636	319	122
615	13 076 025	Crivitz, Stadt	7 585	389	249	6 788	159	636
616	13 076 026	Dabel	2 477	205	95	2 034	142	299
617	13 076 027	Dambeck	1 739	67	36	1 598	38	103
618	13 076 029	Demen	4 682	179	99	4 340	64	276
619	13 076 030	Dersenow	2 251	90	74	2 067	20	147
620	13 076 032	Dobbertin	5 925	152	141	5 226	407	273
621	13 076 033	Dobin am See	3 503	186	111	3 097	109	295
622	13 076 034	Dömitz, Stadt	6 057	327	233	5 172	325	540
623	13 076 035	Domsühl	4 025	243	117	3 635	29	302
624	13 076 036	Dümmer	3 152	144	64	2 781	163	207
625	13 076 037	Eldena	3 421	170	129	3 021	100	299
626	13 076 038	Friedrichsruhe	3 467	139	96	3 170	63	234
627	13 076 039	Gallin	2 271	172	82	1 998	20	253
628	13 076 040	Gallin-Kuppentin	2 972	105	63	2 609	194	165
629	13 076 041	Gammelin	1 564	51	42	1 456	16	91
630	13 076 044	Gneven	1 041	84	21	895	40	105
631	13 076 046	Göhlen	3 402	87	104	3 161	50	191
632	13 076 048	Goldberg, Stadt	6 472	351	175	4 967	978	525
633	13 076 049	Gorlosen	5 322	106	141	5 025	50	241
634	13 076 050	Grabow, Stadt	7 227	413	332	6 362	120	743
635	13 076 051	Granzin	2 280	81	41	2 117	40	119
636	13 076 053	Grebs-Niendorf	3 127	105	102	2 863	57	206
637	13 076 054	Gresse	2 108	84	63	1 936	26	143
638	13 076 055	Greven	4 010	115	98	3 763	34	209
639	13 076 056	Groß Godems	1 542	47	61	1 422	12	108
640	13 076 057	Groß Krams	1 040	18	30	980	13	47
641	13 076 058	Groß Laasch	2 742	86	153	2 486	17	238
642	13 076 060	Hagenow, Stadt	6 754	674	324	5 635	121	995
643	13 076 062	Hohen Pritz	2 364	63	55	1 956	290	118
644	13 076 063	Holthusen	2 056	101	96	1 844	15	197
645	13 076 064	Hoort	2 225	71	95	2 026	33	166
646	13 076 065	Hülseburg	909	33	24	839	14	57
647	13 076 067	Karenz	688	27	21	632	7	48
648	13 076 068	Karrenzin	2 646	96	76	2 446	28	172
649	13 076 069	Karstädt	1 979	67	71	1 814	27	137
650	13 076 070	Kirch Jesar	1 895	54	63	1 751	27	116
651	13 076 071	Klein Rogahn	1 104	62	36	996	9	98
652	13 076 072	Kobrow	3 747	146	87	3 372	142	166
653	13 076 073	Kogel	2 994	100	102	2 765	27	201
654	13 076 075	Kreien	2 490	69	60	2 326	35	124
655	13 076 076	Kremmin	1 691	83	68	1 526	15	149
656	13 076 077	Kritzow	2 513	81	40	2 315	76	121
657	13 076 078	Kuhlen-Wendorf	4 992	162	102	4 556	172	250
658	13 076 079	Kuhstorf	1 509	72	49	1 361	26	122
659	13 076 080	Langen Brütz	1 543	144	27	1 334	38	171
660	13 076 082	Leezen	2 653	176	137	2 275	65	308
661	13 076 085	Lewitzrand	4 682	181	110	4 303	88	289
662	13 076 086	Lübesse	1 992	128	124	1 735	6	252
663	13 076 087	Lüblow	2 160	96	73	1 965	26	169

Kapitel 3			Bodenfläche am 31. Dezember 2022 nach Nutzungsart und regionaler Gliederung					
Tabelle 3.1			Bodenfläche					
Lfd. Nr.	Schlüssel- nummer	Land Kreis Gemeinde	Bodenfläche	Davon				Nachrichtlich Siedlungs- und Ver- kehrsfläche 5)
				Siedlung	Verkehr	Vegetation	Gewässer	
				(10 000)	(20 000)	(30 000)	(40 000)	
1	2	3	4	5	6	7	8	9
664	13 076 088	Lübtheen, Stadt	12 016	468	367	10 953	227	835
665	13 076 089	Lübz, Stadt	7 469	483	236	6 523	228	713
666	13 076 090	Ludwigslust, Stadt	7 864	906	446	6 387	125	1 331
667	13 076 092	Lüttow-Valluhn	2 454	442	99	1 875	38	264
668	13 076 093	Malk Göhren	2 257	70	69	2 083	36	137
669	13 076 094	Malliß	2 527	157	83	2 250	38	233
670	13 076 096	Mestlin	3 280	113	61	3 053	54	171
671	13 076 097	Milow	3 365	54	99	3 181	30	153
672	13 076 098	Möllenbeck	1 930	45	47	1 818	21	89
673	13 076 099	Moraas	1 678	45	61	1 547	25	106
674	13 076 100	Muchow	1 939	51	46	1 804	38	97
675	13 076 101	Mustin	2 619	83	43	2 304	190	125
676	13 076 102	Neu Gülze	1 306	77	46	1 168	15	122
677	13 076 103	Neu Kaliß	3 420	214	110	3 058	38	324
678	13 076 104	Neu Poserin	4 738	137	106	4 055	440	239
679	13 076 105	Neustadt-Glewe, Stadt	9 405	469	537	7 280	1 119	1 005
680	13 076 106	Nostorf	2 010	62	62	1 788	98	124
681	13 076 107	Pampow	1 101	145	74	867	15	219
682	13 076 108	Parchim, Stadt	12 481	1 089	781	10 368	244	1 825
683	13 076 109	Passow	2 481	104	59	2 224	95	159
684	13 076 110	Pätow-Steegen	1 065	53	31	968	13	77
685	13 076 111	Picher	3 909	94	126	3 656	33	216
686	13 076 112	Pinnow	1 875	260	110	1 145	359	246
687	13 076 113	Plate	2 213	363	100	1 719	31	302
688	13 076 114	Plau am See, Stadt	11 627	513	329	7 746	3 039	840
689	13 076 115	Prislich	2 930	107	89	2 710	24	193
690	13 076 116	Pritzler	1 955	66	72	1 789	28	136
691	13 076 117	Raben Steinfeld	960	56	79	816	9	135
692	13 076 118	Rastow	5 203	220	210	4 707	66	430
693	13 076 119	Redefin	1 771	83	67	1 580	41	150
694	13 076 120	Rom	3 371	130	77	3 097	66	191
695	13 076 121	Schossin	1 142	39	22	1 064	18	60
696	13 076 122	Schwanheide	2 663	223	102	2 291	46	192
697	13 076 125	Siggelkow	5 557	143	116	5 177	122	257
698	13 076 126	Spornitz	4 913	170	130	4 563	50	300
699	13 076 128	Sternberg, Stadt	6 769	281	187	5 647	655	466
700	13 076 129	Stolpe	2 060	45	70	1 930	15	113
701	13 076 130	Stralendorf	1 203	103	33	1 053	13	136
702	13 076 131	Strohkirchen	1 476	40	55	1 359	22	95
703	13 076 133	Sukow	2 136	159	64	1 899	15	187
704	13 076 134	Sülstorf	1 878	120	58	1 691	9	159
705	13 076 135	Techentin	4 172	140	82	3 671	278	222
706	13 076 136	Teldau	2 755	112	60	2 492	91	171
707	13 076 138	Tessin b. Boizenburg	1 025	49	38	927	11	88
708	13 076 140	Tramm	4 208	113	108	3 792	195	217
709	13 076 141	Uelitz	1 509	52	45	1 407	5	97
710	13 076 142	Vellahn	10 670	416	284	9 868	102	694
711	13 076 143	Vielank	7 753	226	197	7 239	91	399
712	13 076 145	Warlitz	2 391	72	88	2 199	32	158
713	13 076 146	Warlow	1 391	59	42	1 265	25	102
714	13 076 147	Warsow	1 494	60	34	1 379	21	94
715	13 076 148	Weitendorf	4 221	124	95	3 903	99	167
716	13 076 151	Werder	1 817	90	38	1 665	24	128
717	13 076 152	Wittenburg, Stadt	8 008	548	315	7 062	83	861
718	13 076 153	Wittendörp	10 473	396	271	9 563	243	662
719	13 076 154	Wittenförden	1 228	140	47	1 029	13	186

Kapitel 3			Bodenfläche am 31. Dezember 2022 nach Nutzungsart und regionaler Gliederung					
Tabelle 3.1			Bodenfläche					
Lfd. Nr.	Schlüssel- nummer	Land Kreis Gemeinde	Bodenfläche	Davon				Nachrichtlich Siedlungs- und Ver- kehrsfläche 5)
				Siedlung	Verkehr	Vegetation	Gewässer	
				(10 000)	(20 000)	(30 000)	(40 000)	
1	2	3	4	5	6	7	8	9
720	13 076 155	Witzin	1 879	75	46	1 714	44	120
721	13 076 156	Wöbbelin	2 356	112	155	2 059	30	267
722	13 076 158	Zapel	1 163	54	33	1 059	17	85
723	13 076 159	Zarrentin am Schaalsee, Stadt	9 190	404	220	7 242	1 324	609
724	13 076 160	Ziegendorf	3 678	115	87	3 430	46	201
725	13 076 161	Zierzow	1 333	78	31	1 216	7	109
726	13 076 162	Zölkow	3 891	135	78	3 615	63	208
727	13 076 163	Zülow	713	21	11	667	15	31
728	13 076 164	Obere Warnow	4 670	164	79	4 372	54	238
729	13 076 165	Gehlsbach	3 319	119	70	3 108	23	188
730	13 076 166	Ganzlin	8 794	337	188	8 219	50	514
731	13 076 167	Kloster Tempzin	2 495	81	48	2 069	297	126
732	13 076 168	Ruhner Berge	9 456	333	304	8 666	154	626
733	13 076 169	Toddin	3 166	125	73	2 933	36	187

Kapitel 3			Bodenfläche am 31. Dezember 2022 nach Nutzungsart und regionaler Gliederung					
Tabelle 3.2			Fläche für Siedlung					
Lfd. Nr.	Schlüssel- nummer	Land Kreis Gemeinde	Siedlung	Davon				
				Wohnbau- fläche	Industrie- und Gewerbefläche		Halde	Bergbau- betrieb
					zusammen	darunter Industrie und Gewerbe		
			(10 000)	(11 000)	(12 000)	(12 100)	(13 000)	(14 000)
ha								
1	2	3	4	5	6	7	8	9
1	13	Mecklenburg-Vorpommern	129 464	40 257	23 164	13 766	47	-
2	13 003	Rostock, Hanse- und Universitätsstadt	5 563	1 509	1 692	1 035	1	-
3	13 004	Schwerin, Landeshauptstadt	3 252	903	938	568	-	-
4	13 071	Mecklenburgische Seenplatte	24 433	6 679	4 442	2 810	5	-
5	13 071 001	Alt Schwerin	96	28	10	8	-	-
6	13 071 002	Altenhagen	49	14	0	-	-	-
7	13 071 003	Altenhof	62	15	3	3	-	-
8	13 071 004	Altentreptow, Stadt	384	128	100	52	-	-
9	13 071 005	Ankershagen, Schliemanngemeinde	98	28	5	3	-	-
10	13 071 006	Bartow	75	31	2	1	-	-
11	13 071 007	Basedow	171	40	8	7	-	-
12	13 071 008	Beggerow	69	26	7	0	-	-
13	13 071 009	Beseritz	34	8	10	-	-	-
14	13 071 010	Blankenhof	73	30	7	3	-	-
15	13 071 011	Blankensee	234	73	18	11	-	-
16	13 071 012	Blumenholz	102	31	24	22	-	-
17	13 071 013	Bollewick	110	34	11	7	-	-
18	13 071 014	Borrentin	141	49	9	4	-	-
19	13 071 015	Bredenfelde	30	12	1	0	-	-
20	13 071 016	Breesen	89	24	21	3	-	-
21	13 071 017	Breest	26	11	0	0	-	-
22	13 071 018	Briggow	39	19	1	1	-	-
23	13 071 019	Brunn	159	54	5	2	-	-
24	13 071 020	Buchholz	27	11	3	1	-	-
25	13 071 021	Burg Stargard, Stadt	491	139	74	42	-	-
26	13 071 022	Burow	165	33	15	2	-	-
27	13 071 023	Bütow	105	23	18	7	-	-
28	13 071 025	Carpin	101	35	26	16	-	-
29	13 071 026	Cölpin	98	29	4	1	-	-
30	13 071 027	Dargun, Stadt	416	120	66	40	-	-
31	13 071 028	Datzetal	180	47	16	13	-	-
32	13 071 029	Demmin, Hansestadt	771	245	258	183	-	-
33	13 071 032	Faulenrost	80	34	7	4	-	-
34	13 071 033	Feldberger Seenlandschaft	570	171	138	127	-	-
35	13 071 034	Fincken	114	30	3	1	-	-
36	13 071 035	Friedland, Stadt	839	172	226	125	0	-
37	13 071 036	Fünfseen	168	53	9	5	-	-
38	13 071 037	Galenbeck	250	66	7	0	-	-
39	13 071 039	Gielow	111	47	19	13	-	-
40	13 071 041	Gnevkow	47	22	2	2	-	-
41	13 071 042	Godendorf	39	10	6	6	-	-
42	13 071 043	Göhren-Lebbin	171	37	18	0	-	-
43	13 071 044	Golchen	128	16	0	0	-	-
44	13 071 045	Gotthun	53	13	2	0	-	-
45	13 071 047	Grabowhöfe	184	57	18	14	-	-
46	13 071 048	Grammentin	26	14	2	-	-	-
47	13 071 049	Grapzow	61	22	17	-	-	-
48	13 071 050	Grischow	44	18	9	2	-	-
49	13 071 053	Groß Kelle	20	3	3	0	-	-
50	13 071 054	Groß Miltzow	169	45	25	11	-	-
51	13 071 055	Groß Nemerow	148	36	24	18	-	-
52	13 071 056	Groß Plasten	134	56	12	10	-	-
53	13 071 057	Groß Teetzleben	92	34	13	1	-	-

Kapitel 3			Bodenfläche am 31. Dezember 2022 nach Nutzungsart und regionaler Gliederung					
Tabelle 3.2			Fläche für Siedlung					
Lfd. Nr.	Schlüssel- nummer	Land Kreis Gemeinde	Davon					
			Tagebau, Grube, Steinbruch	Fläche gemischter Nutzung	Fläche besonderer funktionaler Prägung	Sport-, Freizeit- und Erholungsfläche		Friedhof
						zusammen	darunter	
							Grünanlage	
			(15 000)	(16 000)	(17 000)	(18 000)	(18 400)	(19 000)
ha								
1	2	3	10	11	12	13	14	15
1	13	Mecklenburg-Vorpommern	5 461	16 114	5 566	37 479	30 230	1 377
2	13 003	Rostock, Hanse- und Universitätsstadt	-	55	445	1 794	1 513	66
3	13 004	Schwerin, Landeshauptstadt	13	19	408	912	780	60
4	13 071	Mecklenburgische Seenplatte	1 059	4 075	1 100	6 772	5 367	301
5	13 071 001	Alt Schwerin	1	7	13	37	19	1
6	13 071 002	Altenhagen	0	7	1	27	25	1
7	13 071 003	Altenhof	-	21	2	20	19	0
8	13 071 004	Altentreptow, Stadt	2	35	15	98	92	7
9	13 071 005	Ankershagen, Schliemanngemeinde	-	20	3	41	35	1
10	13 071 006	Bartow	8	22	1	9	6	2
11	13 071 007	Basedow	65	19	2	36	24	1
12	13 071 008	Beggerow	4	26	1	5	4	1
13	13 071 009	Beseritz	1	5	0	10	9	0
14	13 071 010	Blankenhof	1	14	2	19	17	0
15	13 071 011	Blankensee	12	50	5	74	63	2
16	13 071 012	Blumenholz	8	24	1	13	10	1
17	13 071 013	Bollewick	7	23	4	29	27	1
18	13 071 014	Borrentin	9	39	2	32	28	1
19	13 071 015	Bredenfelde	2	6	0	8	7	1
20	13 071 016	Breesen	-	25	1	18	17	1
21	13 071 017	Breest	5	5	2	2	2	0
22	13 071 018	Briggow	3	10	0	6	4	1
23	13 071 019	Brunn	0	35	3	61	56	1
24	13 071 020	Buchholz	-	1	0	11	8	1
25	13 071 021	Burg Stargard, Stadt	19	46	16	192	165	4
26	13 071 022	Burow	15	26	4	71	27	1
27	13 071 023	Bütow	11	29	2	20	17	2
28	13 071 025	Carpin	1	16	0	20	18	1
29	13 071 026	Cölpin	-	10	14	41	39	1
30	13 071 027	Dargun, Stadt	12	87	10	115	86	6
31	13 071 028	Datzetal	26	31	3	56	54	1
32	13 071 029	Demmin, Hansestadt	41	69	39	109	84	12
33	13 071 032	Faulenrost	2	25	0	10	9	2
34	13 071 033	Feldberger Seenlandschaft	21	107	6	115	80	12
35	13 071 034	Fincken	1	36	1	41	38	2
36	13 071 035	Friedland, Stadt	51	112	21	248	231	9
37	13 071 036	Fünfseen	2	40	6	57	46	2
38	13 071 037	Galenbeck	19	55	15	86	80	2
39	13 071 039	Gielow	0	15	1	27	26	1
40	13 071 041	Gnevkow	-	10	1	11	9	1
41	13 071 042	Godendorf	0	2	0	20	14	0
42	13 071 043	Göhren-Lebbin	1	8	2	106	38	1
43	13 071 044	Golchen	0	4	88	19	16	1
44	13 071 045	Gotthun	-	12	1	25	12	-
45	13 071 047	Grabowhöfe	4	27	4	72	66	1
46	13 071 048	Grammentin	-	5	1	4	3	1
47	13 071 049	Grapzow	-	14	0	7	4	1
48	13 071 050	Grischow	1	7	0	8	7	0
49	13 071 053	Groß Kelle	-	10	0	4	3	-
50	13 071 054	Groß Miltzow	2	50	2	44	42	2
51	13 071 055	Groß Nemerow	1	16	5	65	25	1
52	13 071 056	Groß Plasten	3	19	6	37	36	1
53	13 071 057	Groß Teetzleben	16	20	1	7	4	1

Kapitel 3			Bodenfläche am 31. Dezember 2022 nach Nutzungsart und regionaler Gliederung					
Tabelle 3.2			Fläche für Siedlung					
Lfd. Nr.	Schlüssel- nummer	Land Kreis Gemeinde	Siedlung	Davon				
				Wohnbau- fläche	Industrie- und Gewerbefläche		Halde	Bergbau- betrieb
					zusammen	darunter Industrie und Gewerbe		
			(10 000)	(11 000)	(12 000)	(12 100)	(13 000)	(14 000)
ha								
1	2	3	4	5	6	7	8	9
54	13 071 058	Grünow	44	16	5	5	-	-
55	13 071 059	Gültz	93	26	6	2	-	-
56	13 071 060	Gülzow	34	13	0	-	-	-
57	13 071 063	Hohen Wangelin	171	20	50	49	1	-
58	13 071 064	Hohenbollentin	19	10	0	0	-	-
59	13 071 065	Hohenmocker	85	32	10	8	-	-
60	13 071 066	Hohenzieritz	62	23	3	2	-	-
61	13 071 067	Holldorf	64	31	4	2	-	-
62	13 071 068	Ivenack	110	30	6	4	-	-
63	13 071 069	Jabel	174	24	64	9	1	-
64	13 071 070	Jürgenstorf	105	32	11	1	-	-
65	13 071 071	Kargow	98	30	14	10	0	-
66	13 071 072	Kentzlin	62	7	36	2	-	-
67	13 071 073	Kieve	25	9	1	1	-	-
68	13 071 074	Kittendorf	54	21	3	2	-	-
69	13 071 075	Klein Vielen	91	40	4	2	0	-
70	13 071 076	Kletzin	101	32	13	7	-	-
71	13 071 077	Klink	101	35	25	4	-	-
72	13 071 078	Klocksın	122	23	4	3	-	-
73	13 071 079	Knorrendorf	77	31	11	6	-	-
74	13 071 080	Kratzeburg	71	21	12	9	-	-
75	13 071 081	Kriesow	44	20	4	4	-	-
76	13 071 083	Kublank	43	12	6	1	-	-
77	13 071 084	Kummerow, Seegemeinde	94	18	4	1	0	-
78	13 071 087	Lärz	167	54	4	2	-	-
79	13 071 088	Leizen	89	26	22	19	-	-
80	13 071 089	Lindenberg	36	18	2	1	-	-
81	13 071 090	Lindetal	176	54	8	4	-	-
82	13 071 092	Malchin, Stadt	569	144	163	120	1	-
83	13 071 093	Malchow, Inselstadt	402	107	114	89	-	-
84	13 071 096	Meesiger	52	17	5	2	-	-
85	13 071 097	Melz	51	20	4	4	-	-
86	13 071 099	Mirow, Stadt	452	146	85	63	-	-
87	13 071 100	Möllenbeck	107	23	16	11	-	-
88	13 071 101	Möllenhagen	319	70	77	63	1	-
89	13 071 102	Mölln	77	25	4	2	-	-
90	13 071 103	Moltzow	185	37	7	3	-	-
91	13 071 104	Neddemin	79	18	8	6	-	-
92	13 071 105	Neetzka	37	15	2	-	-	-
93	13 071 107	Neubrandenburg, Vier-Tore-Stadt	2 505	536	653	400	-	-
94	13 071 108	Neuenkirchen	102	40	14	14	-	-
95	13 071 109	Neukalen, Peenestadt	214	47	34	17	-	-
96	13 071 110	Neustrelitz, Residenzstadt	991	274	359	307	-	-
97	13 071 111	Neverin	82	31	17	15	-	-
98	13 071 112	Nossendorf	98	37	1	1	-	-
99	13 071 113	Nossentiner Hütte	79	30	12	7	-	-
100	13 071 114	Penkow	35	14	4	3	-	-
101	13 071 115	Penzlin, Stadt	512	144	37	17	-	-
102	13 071 117	Pragsdorf	60	17	3	1	-	-
103	13 071 118	Priborn	55	12	6	3	-	-
104	13 071 119	Priepert	34	10	3	3	-	-
105	13 071 120	Pripsleben	36	13	3	-	-	-
106	13 071 122	Rechlin	806	85	51	38	-	-
107	13 071 123	Ritzerow	43	18	4	2	-	-
108	13 071 124	Röbel/Müritz, Stadt	288	72	99	57	-	-

Kapitel 3			Bodenfläche am 31. Dezember 2022 nach Nutzungsart und regionaler Gliederung					
Tabelle 3.2			Fläche für Siedlung					
Lfd. Nr.	Schlüssel- nummer	Land Kreis Gemeinde	Davon					Friedhof
			Tagebau, Grube, Steinbruch	Fläche gemischter Nutzung	Fläche besonderer funktionaler Prägung	Sport-, Freizeit- und Erholungsfläche		
						zusammen	darunter	
							Grünanlage	
			(15 000)	(16 000)	(17 000)	(18 000)	(18 400)	(19 000)
ha								
1	2	3	10	11	12	13	14	15
54	13 071 058	Grünow	0	19	0	3	3	1
55	13 071 059	Gültz	-	21	2	38	36	0
56	13 071 060	Gülzow	8	7	0	5	4	1
57	13 071 063	Hohen Wangelin	2	69	1	27	21	1
58	13 071 064	Hohenbollentin	-	4	0	4	4	0
59	13 071 065	Hohenmocken	2	25	0	14	12	1
60	13 071 066	Hohenzieritz	1	14	1	20	18	1
61	13 071 067	Holldorf	-	10	1	18	15	1
62	13 071 068	Ivenack	3	29	4	37	33	2
63	13 071 069	Jabel	12	24	1	47	25	1
64	13 071 070	Jürgenstorf	3	30	4	24	21	1
65	13 071 071	Kargow	3	10	8	33	29	0
66	13 071 072	Kentzlin	1	13	0	4	4	0
67	13 071 073	Kieve	0	7	0	7	6	0
68	13 071 074	Kittendorf	0	19	1	9	9	1
69	13 071 075	Klein Vielen	-	12	2	33	31	1
70	13 071 076	Kletzin	12	30	2	10	9	1
71	13 071 077	Klink	0	8	5	28	16	0
72	13 071 078	Klocksmin	62	8	1	23	22	1
73	13 071 079	Knorrendorf	1	14	0	18	16	1
74	13 071 080	Kratzeburg	2	11	0	22	13	2
75	13 071 081	Kriesow	-	11	0	7	5	1
76	13 071 083	Kubblank	0	13	1	11	11	0
77	13 071 084	Kummerow, Seegemeinde	0	26	1	44	42	0
78	13 071 087	Lärz	1	33	2	56	48	17
79	13 071 088	Leizen	3	17	0	19	19	1
80	13 071 089	Lindenberg	2	9	1	4	3	1
81	13 071 090	Lindetal	6	56	4	47	43	2
82	13 071 092	Malchin, Stadt	8	60	28	159	134	7
83	13 071 093	Malchow, Inselstadt	2	22	31	116	86	10
84	13 071 096	Meesiger	1	9	0	20	14	-
85	13 071 097	Melz	-	11	0	15	15	1
86	13 071 099	Mirow, Stadt	10	89	6	108	59	7
87	13 071 100	Möllenbeck	1	54	1	12	10	1
88	13 071 101	Möllenhagen	67	34	7	59	56	4
89	13 071 102	Mölln	0	26	1	20	19	1
90	13 071 103	Moltzow	3	51	3	83	72	1
91	13 071 104	Neddemin	30	8	0	15	15	0
92	13 071 105	Neetzka	-	5	1	13	9	-
93	13 071 107	Neubrandenburg, Vier-Tore-Stadt	113	47	250	870	773	35
94	13 071 108	Neuenkirchen	3	11	3	31	29	0
95	13 071 109	Neukalen, Peenestadt	46	28	5	51	37	3
96	13 071 110	Neustrelitz, Residenzstadt	20	75	82	164	99	16
97	13 071 111	Neverin	1	5	3	24	19	1
98	13 071 112	Nossendorf	0	21	1	36	34	2
99	13 071 113	Nossentiner Hütte	-	14	2	20	13	1
100	13 071 114	Penkow	0	3	0	14	13	-
101	13 071 115	Penzlin, Stadt	4	92	8	222	198	4
102	13 071 117	Pragsdorf	0	6	12	22	20	1
103	13 071 118	Priborn	-	20	4	13	12	-
104	13 071 119	Priepert	2	3	1	13	5	1
105	13 071 120	Pripsleben	1	14	0	5	5	1
106	13 071 122	Rechlin	10	533	30	94	50	1
107	13 071 123	Ritzerow	1	14	0	5	4	1
108	13 071 124	Röbel/Müritzt, Stadt	-	18	13	80	65	5

Kapitel 3			Bodenfläche am 31. Dezember 2022 nach Nutzungsart und regionaler Gliederung					
Tabelle 3.2			Fläche für Siedlung					
Lfd. Nr.	Schlüssel- nummer	Land Kreis Gemeinde	Siedlung	Davon				
				Wohnbau- fläche	Industrie- und Gewerbefläche		Halde	Bergbau- betrieb
					zusammen	darunter		
				Industrie und Gewerbe				
			(10 000)	(11 000)	(12 000)	(12 100)	(13 000)	(14 000)
ha								
1	2	3	4	5	6	7	8	9
109	13 071 125	Röckwitz	45	14	2	2	-	-
110	13 071 127	Rosenow	186	49	77	4	-	-
111	13 071 128	Sarow	95	46	3	0	-	-
112	13 071 130	Schönbeck	63	21	3	3	-	-
113	13 071 131	Schönfeld	54	22	5	4	-	-
114	13 071 132	Schönhausen	52	10	3	3	-	-
115	13 071 133	Schwarz	96	23	3	1	-	-
116	13 071 135	Siedenbollentin	65	20	5	1	-	-
117	13 071 136	Siedenbrünzow	120	25	16	2	-	-
118	13 071 137	Sietow	76	19	11	3	-	-
119	13 071 138	Silz	71	15	6	3	-	-
120	13 071 139	Sommersdorf	49	18	4	2	-	-
121	13 071 140	Sponholz	149	32	24	13	0	-
122	13 071 141	Staven	73	18	5	3	-	-
123	13 071 142	Stavenhagen, Reuterstadt, Stadt	486	117	164	119	-	-
124	13 071 143	Stuer	96	17	3	1	-	-
125	13 071 144	Torgelow am See	43	18	2	1	-	-
126	13 071 145	Trollenhagen	156	33	64	47	-	-
127	13 071 146	Tützpatz	85	20	6	5	-	-
128	13 071 147	Userin	111	28	13	13	-	-
129	13 071 148	Utzedel	92	30	6	0	-	-
130	13 071 150	Verchen	48	20	1	0	-	-
131	13 071 153	Voigtsdorf	21	4	2	2	-	-
132	13 071 154	Vollrathsruhe	108	26	3	3	-	-
133	13 071 155	Walow	80	20	14	7	-	-
134	13 071 156	Waren (Müritz), Stadt	1 015	296	272	149	-	-
135	13 071 157	Warrenzin	75	27	8	1	-	-
136	13 071 158	Werder	76	30	8	2	-	-
137	13 071 159	Wesenberg, Stadt	365	85	101	86	-	-
138	13 071 160	Wildberg	64	31	1	1	-	-
139	13 071 161	Woggersin	44	18	3	1	-	-
140	13 071 162	Wokuhl-Dabelow	72	25	17	16	-	-
141	13 071 163	Wolde	91	33	8	7	-	-
142	13 071 164	Woldegk, Windmühlenstadt	531	143	96	71	-	-
143	13 071 166	Wulkenzin	103	45	4	3	-	-
144	13 071 167	Wustrow	163	36	20	18	-	-
145	13 071 169	Zettemin	36	10	4	4	-	-
146	13 071 170	Zirzow	50	14	2	2	-	-
147	13 071 171	Zislow	71	13	2	1	-	-
148	13 071 172	Peenehagen	174	62	9	7	-	-
149	13 071 173	Kuckssee	61	24	3	1	-	-
150	13 071 174	Schloen-Dratow	93	32	13	5	-	-
151	13 071 175	Eldetal	165	49	8	4	-	-
152	13 071 176	Südmüritz	135	39	15	10	-	-
153	13 072	Landkreis Rostock	20 091	5 886	3 941	2 632	7	-
154	13 072 001	Admannshagen-Bargeshagen	153	67	24	15	-	-
155	13 072 002	Alt Bukow	55	20	6	5	-	-
156	13 072 003	Alt Sührkow	112	14	1	0	-	-
157	13 072 004	Altkalen	128	40	4	3	-	-
158	13 072 005	Am Salzhaff	84	28	10	7	-	-
159	13 072 006	Bad Doberan, Stadt	547	202	78	38	-	-
160	13 072 007	Bartenshagen-Parkentin	144	39	42	11	-	-
161	13 072 008	Bastorf	135	48	12	8	-	-
162	13 072 009	Baumgarten	178	43	17	4	-	-

Kapitel 3			Bodenfläche am 31. Dezember 2022 nach Nutzungsart und regionaler Gliederung					
Tabelle 3.2			Fläche für Siedlung					
Lfd. Nr.	Schlüssel- nummer	Land Kreis Gemeinde	Davon					
			Tagebau, Grube, Steinbruch	Fläche gemischter Nutzung	Fläche besonderer funktionaler Prägung	Sport-, Freizeit- und Erholungsfläche		Friedhof
						zusammen	darunter	
							Grünanlage	
			(15 000)	(16 000)	(17 000)	(18 000)	(18 400)	(19 000)
ha								
1	2	3	10	11	12	13	14	15
109	13 071 125	Röckwitz	7	15	0	6	5	1
110	13 071 127	Rosenow	2	25	3	30	24	2
111	13 071 128	Sarow	8	22	3	11	10	2
112	13 071 130	Schönbeck	4	25	0	10	9	1
113	13 071 131	Schönfeld	6	9	1	10	8	1
114	13 071 132	Schönhausen	1	22	0	15	14	1
115	13 071 133	Schwarz	7	15	1	46	27	1
116	13 071 135	Siedenbollentin	2	12	3	22	21	1
117	13 071 136	Siedenbrünzow	16	22	2	39	37	1
118	13 071 137	Sietow	-	6	2	37	34	0
119	13 071 138	Silz	-	6	0	43	15	1
120	13 071 139	Sommersdorf	1	4	1	22	17	0
121	13 071 140	Sponholz	14	19	5	53	52	1
122	13 071 141	Staven	-	24	2	23	20	0
123	13 071 142	Stavenhagen, Reuterstadt, Stadt	8	41	49	102	86	4
124	13 071 143	Stuer	4	20	4	48	29	0
125	13 071 144	Torgelow am See	0	9	2	12	10	-
126	13 071 145	Trollenhagen	3	8	4	43	42	0
127	13 071 146	Tützpatz	14	25	4	16	15	1
128	13 071 147	Userin	2	9	0	58	10	1
129	13 071 148	Utzedel	18	18	1	17	16	1
130	13 071 150	Verchen	3	10	0	13	7	1
131	13 071 153	Voigtsdorf	5	7	0	3	3	1
132	13 071 154	Vollrathsruehe	16	15	2	45	44	1
133	13 071 155	Walow	0	15	1	30	26	0
134	13 071 156	Waren (Müritz), Stadt	9	63	121	244	186	9
135	13 071 157	Warrenzin	2	21	0	15	15	1
136	13 071 158	Werder	-	24	1	12	10	1
137	13 071 159	Wesenberg, Stadt	2	66	7	98	47	6
138	13 071 160	Wildberg	-	19	1	10	8	1
139	13 071 161	Woggersin	12	1	1	9	9	-
140	13 071 162	Wokuhl-Dabelow	-	11	1	17	5	1
141	13 071 163	Wolde	8	26	0	16	14	1
142	13 071 164	Woldegk, Windmühlenstadt	37	156	7	83	73	8
143	13 071 166	Wulkenzin	-	6	11	35	23	1
144	13 071 167	Wustrow	1	13	2	90	35	1
145	13 071 169	Zettemin	1	12	1	9	6	0
146	13 071 170	Zirzow	7	9	1	16	15	0
147	13 071 171	Zislow	0	3	2	51	9	0
148	13 071 172	Peenehagen	6	38	2	55	53	1
149	13 071 173	Kuckssee	2	8	0	24	23	1
150	13 071 174	Schloen-Dratow	2	17	1	27	25	1
151	13 071 175	Eldetal	0	38	4	63	56	3
152	13 071 176	Südmüritz	3	19	1	55	42	2
153	13 072	Landkreis Rostock	626	2 589	692	6 194	4 892	156
154	13 072 001	Admannshagen-Bargeshagen	-	15	1	46	39	-
155	13 072 002	Alt Bukow	0	12	1	15	13	1
156	13 072 003	Alt Sührkow	3	17	1	75	40	1
157	13 072 004	Altkalen	5	30	1	46	44	2
158	13 072 005	Am Salzhaff	-	10	0	36	14	-
159	13 072 006	Bad Doberan, Stadt	1	37	29	193	154	7
160	13 072 007	Bartenshagen-Parkentin	-	24	1	37	28	1
161	13 072 008	Bastorf	2	12	9	53	48	-
162	13 072 009	Baumgarten	39	29	1	47	44	2

Kapitel 3			Bodenfläche am 31. Dezember 2022 nach Nutzungsart und regionaler Gliederung					
Tabelle 3.2			Fläche für Siedlung					
Lfd. Nr.	Schlüssel- nummer	Land Kreis Gemeinde	Siedlung	Davon				
				Wohnbau- fläche	Industrie- und Gewerbefläche		Halde	Bergbau- betrieb
					zusammen	darunter Industrie und Gewerbe		
			(10 000)	(11 000)	(12 000)	(12 100)	(13 000)	(14 000)
ha								
1	2	3	4	5	6	7	8	9
163	13 072 010	Behren-Lübchin	202	51	7	5	5	-
164	13 072 011	Benitz	40	14	0	0	-	-
165	13 072 012	Bentwisch	283	98	81	35	-	-
166	13 072 013	Bernitt	261	76	22	11	-	-
167	13 072 014	Biendorf	220	60	30	24	-	-
168	13 072 015	Blankenhagen	113	50	29	28	-	-
169	13 072 017	Börgerende-Rethwisch	124	60	7	1	-	-
170	13 072 018	Bröbberow	59	26	9	1	-	-
171	13 072 019	Broderstorf	273	117	62	37	1	-
172	13 072 020	Bützow, Stadt	442	113	132	90	-	-
173	13 072 021	Cammin	100	28	6	5	-	-
174	13 072 022	Carinerland	175	65	10	4	-	-
175	13 072 023	Dahmen	113	22	6	2	-	-
176	13 072 024	Dalkendorf	53	11	7	3	-	-
177	13 072 026	Dobbin-Linstow	237	28	104	2	-	-
178	13 072 027	Dolgen am See	117	29	2	0	-	-
179	13 072 028	Dreetz	34	11	1	0	-	-
180	13 072 029	Dummerstorf	738	211	199	163	-	-
181	13 072 030	Elmenhorst/Lichtenhagen	192	97	25	19	-	-
182	13 072 031	Finkenthal	67	13	1	0	-	-
183	13 072 032	Gelbensande	88	38	13	7	-	-
184	13 072 033	Glasewitz	54	11	6	1	-	-
185	13 072 034	Gnewitz	27	16	0	-	-	-
186	13 072 035	Gnoiien, Warbelstadt	369	51	54	39	-	-
187	13 072 036	Graal-Müritz, Ostseeheilbad	190	79	17	2	-	-
188	13 072 037	Grammow	46	13	7	-	-	-
189	13 072 038	Groß Roge	111	23	12	9	-	-
190	13 072 039	Groß Schwiesow	43	11	4	0	-	-
191	13 072 040	Groß Wokern	116	31	25	21	-	-
192	13 072 041	Groß Wüstenfelde	115	35	5	3	0	-
193	13 072 042	Gülzow-Prüzen	257	66	53	17	-	-
194	13 072 043	Güstrow, Barlachstadt	1 282	294	473	263	2	-
195	13 072 044	Gutow	95	38	6	5	-	-
196	13 072 045	Hohen Demzin	62	20	4	2	-	-
197	13 072 046	Hohen Sprenz	70	23	7	2	-	-
198	13 072 047	Hohenfelde	59	25	7	6	-	-
199	13 072 048	Hoppenrade	102	26	2	1	-	-
200	13 072 049	Jördenstorf	118	33	10	5	-	-
201	13 072 050	Jürgenshagen	173	56	7	2	-	-
202	13 072 051	Kassow	54	20	6	3	-	-
203	13 072 053	Klein Belitz	130	51	12	9	-	-
204	13 072 055	Klein Upahl	24	12	1	0	-	-
205	13 072 056	Krakow am See, Stadt	369	92	48	22	-	-
206	13 072 057	Kritzmow	192	92	40	37	-	-
207	13 072 058	Kröpelin, Stadt	382	135	49	21	-	-
208	13 072 059	Kuchelmiß	153	34	7	3	-	-
209	13 072 060	Kühlungsborn, Ostseebad, Stadt	365	181	53	17	-	-
210	13 072 061	Kuhs	56	12	19	1	-	-
211	13 072 062	Laage, Stadt	814	181	251	221	-	-
212	13 072 063	Lalendorf	687	162	95	66	-	-
213	13 072 064	Lambrechtshagen	163	62	41	5	-	-
214	13 072 066	Lelkendorf	86	24	3	2	-	-
215	13 072 067	Lohmen	152	33	10	4	-	-
216	13 072 069	Lüssow	98	31	8	7	-	-
217	13 072 071	Mistorf	79	29	5	0	0	-

Kapitel 3			Bodenfläche am 31. Dezember 2022 nach Nutzungsart und regionaler Gliederung					
Tabelle 3.2			Fläche für Siedlung					
Lfd. Nr.	Schlüssel- nummer	Land Kreis Gemeinde	Davon					Friedhof
			Tagebau, Grube, Steinbruch	Fläche gemischter Nutzung	Fläche besonderer funktionaler Prägung	Sport-, Freizeit- und Erholungsfläche		
						zusammen	darunter Grünanlage	
			(15 000)	(16 000)	(17 000)	(18 000)	(18 400)	(19 000)
ha								
1	2	3	10	11	12	13	14	15
163	13 072 010	Behren-Lübchin	6	44	3	85	82	2
164	13 072 011	Benitz	-	10	0	16	15	-
165	13 072 012	Bentwisch	-	27	4	71	64	3
166	13 072 013	Bernitt	10	58	4	89	85	2
167	13 072 014	Biendorf	1	50	1	75	71	2
168	13 072 015	Blankenhagen	-	11	3	19	18	1
169	13 072 017	Börgerende-Rethwisch	-	11	2	43	26	1
170	13 072 018	Bröbberow	-	5	1	17	17	1
171	13 072 019	Broderstorf	5	30	3	53	50	1
172	13 072 020	Bützow, Stadt	2	28	33	129	108	6
173	13 072 021	Cammin	3	21	14	27	25	1
174	13 072 022	Carinerland	3	32	3	62	55	1
175	13 072 023	Dahmen	2	27	1	54	44	1
176	13 072 024	Dalkendorf	1	13	0	18	18	3
177	13 072 026	Dobbin-Linstow	0	33	2	68	64	1
178	13 072 027	Dolgen am See	4	20	12	50	41	-
179	13 072 028	Dreetz	1	13	1	7	6	0
180	13 072 029	Dummerstorf	4	105	27	188	152	5
181	13 072 030	Elmenhorst/Lichtenhagen	-	18	2	49	41	1
182	13 072 031	Finkenthal	3	29	0	20	18	0
183	13 072 032	Gelbensande	-	2	5	29	27	1
184	13 072 033	Glasewitz	1	21	4	11	11	-
185	13 072 034	Gnewitz	-	3	0	9	9	-
186	13 072 035	Gnoiien, Warbelstadt	24	41	117	76	71	6
187	13 072 036	Graal-Müritz, Ostseeheilbad	-	7	15	70	29	2
188	13 072 037	Grammow	0	10	0	15	15	-
189	13 072 038	Groß Roge	29	24	0	22	21	1
190	13 072 039	Groß Schwiesow	3	2	1	22	17	-
191	13 072 040	Groß Wokern	3	20	2	35	33	1
192	13 072 041	Groß Wüstenfelde	5	45	3	22	20	0
193	13 072 042	Gülzow-Prüzen	10	45	7	75	61	1
194	13 072 043	Güstrow, Barlachstadt	8	55	87	350	295	14
195	13 072 044	Gutow	2	16	0	32	27	1
196	13 072 045	Hohen Demzin	2	11	0	25	24	0
197	13 072 046	Hohen Sprenz	0	11	2	27	23	-
198	13 072 047	Hohenfelde	-	6	4	17	16	-
199	13 072 048	Hoppenrade	3	25	2	44	40	1
200	13 072 049	Jördenstorf	4	30	7	33	30	1
201	13 072 050	Jürgenshagen	18	43	2	47	43	0
202	13 072 051	Kassow	2	10	0	16	15	-
203	13 072 053	Klein Belitz	4	23	0	37	33	2
204	13 072 055	Klein Upahl	0	3	0	6	6	-
205	13 072 056	Krakow am See, Stadt	34	43	9	140	111	3
206	13 072 057	Kritzmow	2	3	9	45	41	-
207	13 072 058	Kröpelin, Stadt	22	48	9	116	100	3
208	13 072 059	Kuchelmiß	11	26	3	72	42	1
209	13 072 060	Kühlungsborn, Ostseebad, Stadt	0	17	12	97	68	4
210	13 072 061	Kuhs	1	11	-	13	12	-
211	13 072 062	Laage, Stadt	70	92	14	199	187	7
212	13 072 063	Lalendorf	119	116	8	182	165	5
213	13 072 064	Lambrechtshagen	-	13	2	45	40	1
214	13 072 066	Lelkendorf	3	19	2	34	31	1
215	13 072 067	Lohmen	18	31	14	45	31	1
216	13 072 069	Lüssow	2	13	2	41	33	1
217	13 072 071	Mistorf	1	19	1	24	22	0

Kapitel 3			Bodenfläche am 31. Dezember 2022 nach Nutzungsart und regionaler Gliederung						
Tabelle 3.2			Fläche für Siedlung						
Lfd. Nr.	Schlüssel- nummer	Land Kreis Gemeinde	Siedlung	Davon				Halde	Bergbau- betrieb
				Wohnbau- fläche	Industrie- und Gewerbefläche				
					zusammen	darunter Industrie und Gewerbe			
			(10 000)	(11 000)	(12 000)	(12 100)	(13 000)	(14 000)	
ha									
1	2	3	4	5	6	7	8	9	
218	13 072 072	Mönchhagen	79	46	10	5	-	-	
219	13 072 073	Mühl Rosin	87	38	1	1	-	-	
220	13 072 074	Neubukow, Schliemannstadt	202	71	31	17	-	-	
221	13 072 075	Nienhagen, Ostseebad	89	53	4	0	-	-	
222	13 072 076	Nustrow	26	7	0	-	-	-	
223	13 072 077	Papendorf	167	71	27	14	-	-	
224	13 072 078	Penzin	21	8	1	1	-	-	
225	13 072 079	Plaaz	143	31	48	6	-	-	
226	13 072 080	Pölchow	69	36	4	3	-	-	
227	13 072 081	Poppendorf	179	32	135	129	-	-	
228	13 072 082	Prebberede	118	39	3	1	-	-	
229	13 072 083	Reddelich	76	34	12	6	-	-	
230	13 072 084	Reimershagen	88	26	4	0	-	-	
231	13 072 085	Rerik, Ostseebad, Stadt	1 224	81	746	740	-	-	
232	13 072 086	Retschow	84	39	5	3	-	-	
233	13 072 087	Roggentin	229	67	81	47	-	-	
234	13 072 088	Rövershagen	219	75	40	23	-	-	
235	13 072 089	Rühn	71	37	4	1	-	-	
236	13 072 090	Rukieten	38	9	4	4	-	-	
237	13 072 091	Sanitz	456	157	37	23	-	-	
238	13 072 092	Sarmstorf	49	20	2	1	-	-	
239	13 072 093	Satow	585	202	64	33	-	-	
240	13 072 094	Schorssow	81	22	4	2	-	-	
241	13 072 095	Schwaan, Stadt	311	99	43	31	-	-	
242	13 072 096	Schwasdorf	76	25	1	1	-	-	
243	13 072 097	Selpin	87	26	2	1	-	-	
244	13 072 098	Stäbelow	112	40	27	22	-	-	
245	13 072 099	Steffenshagen	52	23	4	2	-	-	
246	13 072 101	Steinhagen	86	25	11	10	-	-	
247	13 072 102	Stubbendorf	24	11	0	-	-	-	
248	13 072 103	Sukow-Levitzow	69	19	4	3	-	-	
249	13 072 104	Tarnow	142	48	7	4	-	-	
250	13 072 105	Tessin, Blumenstadt	261	87	57	21	-	-	
251	13 072 106	Teterow, Bergringstadt	542	103	147	115	-	-	
252	13 072 107	Thelkow	68	25	2	1	-	-	
253	13 072 108	Thulendorf	56	26	3	2	-	-	
254	13 072 109	Thürkow	63	16	8	7	-	-	
255	13 072 110	Vorbeck	64	22	16	1	-	-	
256	13 072 111	Walkendorf	216	45	9	4	-	-	
257	13 072 112	Wardow	198	67	3	1	-	-	
258	13 072 113	Warnkenhagen	71	26	4	1	-	-	
259	13 072 114	Warnow	149	49	4	3	-	-	
260	13 072 116	Wiendorf	79	32	4	4	-	-	
261	13 072 117	Wittenbeck	130	38	5	2	-	-	
262	13 072 118	Zarnewanz	61	24	1	1	-	-	
263	13 072 119	Zehna	75	19	4	1	-	-	
264	13 072 120	Zepelin	57	20	4	1	-	-	
265	13 072 121	Ziesendorf	102	51	12	9	-	-	
266	13 073	Vorpommern-Rügen	19 430	6 586	2 958	1 460	6	-	
267	13 073 001	Ahrens- hagen-Daskow	369	102	56	22	-	-	
268	13 073 002	Ahrens- hooop, Ostseebad	92	59	11	2	-	-	
269	13 073 003	Altefäh- r	99	39	4	2	-	-	
270	13 073 004	Altenkir- chen	122	30	12	5	-	-	
271	13 073 005	Altenplee- n	117	55	9	7	-	-	

Kapitel 3			Bodenfläche am 31. Dezember 2022 nach Nutzungsart und regionaler Gliederung					
Tabelle 3.2			Fläche für Siedlung					
Lfd. Nr.	Schlüssel- nummer	Land Kreis Gemeinde	Davon					
			Tagebau, Grube, Steinbruch	Fläche gemischter Nutzung	Fläche besonderer funktionaler Prägung	Sport-, Freizeit- und Erholungsfläche		Friedhof
						zusammen	darunter	
							Grünanlage	
			(15 000)	(16 000)	(17 000)	(18 000)	(18 400)	(19 000)
ha								
1	2	3	10	11	12	13	14	15
218	13 072 072	Mönchhagen	-	4	1	19	18	-
219	13 072 073	Mühl Rosin	9	4	1	33	26	1
220	13 072 074	Neubukow, Schliemannstadt	-	28	8	62	57	3
221	13 072 075	Nienhagen, Ostseebad	-	3	1	28	22	0
222	13 072 076	Nustrow	0	4	0	15	14	-
223	13 072 077	Papendorf	-	13	2	54	45	-
224	13 072 078	Penzin	-	4	0	8	8	-
225	13 072 079	Plaaz	1	37	1	24	20	1
226	13 072 080	Pölchow	4	3	3	20	16	-
227	13 072 081	Poppendorf	-	3	1	8	7	-
228	13 072 082	Prebberede	1	19	1	53	50	1
229	13 072 083	Reddelich	-	5	1	25	21	-
230	13 072 084	Reimershagen	2	24	1	31	28	1
231	13 072 085	Rerik, Ostseebad, Stadt	-	12	8	373	36	4
232	13 072 086	Retschow	0	12	1	26	21	1
233	13 072 087	Roggentin	0	8	8	66	56	-
234	13 072 088	Rövershagen	0	34	8	61	58	1
235	13 072 089	Rühn	0	6	2	22	19	1
236	13 072 090	Rukieten	-	6	0	18	18	0
237	13 072 091	Sanitz	6	63	55	136	105	1
238	13 072 092	Sarmstorf	0	12	1	13	13	0
239	13 072 093	Satow	17	99	9	190	178	4
240	13 072 094	Schorssow	5	19	2	29	24	1
241	13 072 095	Schwaan, Stadt	1	26	9	129	93	4
242	13 072 096	Schwasdorf	0	19	0	29	29	0
243	13 072 097	Selpin	8	14	2	35	27	-
244	13 072 098	Stäbelow	9	20	1	14	14	0
245	13 072 099	Steffenshagen	-	8	1	14	10	1
246	13 072 101	Steinhagen	1	25	10	14	12	-
247	13 072 102	Stubbendorf	-	1	-	12	12	-
248	13 072 103	Sukow-Levitzow	3	20	0	22	21	0
249	13 072 104	Tarnow	16	25	2	42	38	2
250	13 072 105	Tessin, Blumenstadt	1	12	7	92	60	4
251	13 072 106	Teterow, Bergringstadt	5	41	24	214	136	9
252	13 072 107	Thelkow	2	14	1	24	23	1
253	13 072 108	Thulendorf	0	4	1	22	20	-
254	13 072 109	Thürkow	1	24	-	13	13	0
255	13 072 110	Vorbeck	-	9	2	15	14	-
256	13 072 111	Walkendorf	18	73	3	66	62	2
257	13 072 112	Wardow	5	42	1	80	79	1
258	13 072 113	Warnkenhagen	3	12	0	25	24	1
259	13 072 114	Warnow	2	38	4	49	43	3
260	13 072 116	Wiendorf	1	9	1	32	26	1
261	13 072 117	Wittenbeck	-	4	0	84	7	-
262	13 072 118	Zarnewanz	4	12	0	18	18	1
263	13 072 119	Zehna	1	16	3	33	33	-
264	13 072 120	Zepelin	1	18	0	13	13	1
265	13 072 121	Ziesendorf	-	7	1	31	30	1
266	13 073	Vorpommern-Rügen	527	2 462	1 020	5 683	4 347	189
267	13 073 001	Ahrenshagen-Daskow	12	36	6	156	153	2
268	13 073 002	Ahrenschoop, Ostseebad	-	0	5	17	9	1
269	13 073 003	Altefährr	-	10	2	44	41	1
270	13 073 004	Altenkirchen	-	18	3	57	28	2
271	13 073 005	Altenpleen	-	23	3	26	23	-

Kapitel 3			Bodenfläche am 31. Dezember 2022 nach Nutzungsart und regionaler Gliederung					
Tabelle 3.2			Fläche für Siedlung					
Lfd. Nr.	Schlüssel- nummer	Land Kreis Gemeinde	Siedlung	Davon				
				Wohnbau- fläche	Industrie- und Gewerbefläche		Halde	Bergbau- betrieb
					zusammen	darunter Industrie und Gewerbe		
			(10 000)	(11 000)	(12 000)	(12 100)	(13 000)	(14 000)
ha								
1	2	3	4	5	6	7	8	9
272	13 073 006	Baabe, Ostseebad	75	31	9	1	-	-
273	13 073 007	Bad Sülze, Stadt	180	37	24	9	-	-
274	13 073 009	Barth, Stadt	549	134	205	61	0	-
275	13 073 010	Bergen auf Rügen, Stadt	514	185	126	70	-	-
276	13 073 011	Binz, Ostseebad	276	71	71	19	-	-
277	13 073 012	Born a. Darß	219	75	15	3	-	-
278	13 073 013	Breege	101	40	12	0	-	-
279	13 073 014	Buschvitz	24	11	1	1	-	-
280	13 073 015	Dettmannsdorf	172	54	16	3	-	-
281	13 073 016	Deyelsdorf	96	31	7	-	-	-
282	13 073 017	Dierhagen, Ostseebad	176	91	21	5	-	-
283	13 073 018	Divitz-Spoldershagen	80	27	14	2	-	-
284	13 073 019	Dranske	230	51	34	24	-	-
285	13 073 020	Drechow	55	19	1	1	-	-
286	13 073 021	Dreschvitz	76	31	3	0	-	-
287	13 073 022	Eixen	140	61	3	1	1	-
288	13 073 023	Elmenhorst	91	39	4	3	-	-
289	13 073 024	Franzburg, Stadt	130	44	16	13	-	-
290	13 073 025	Fuhlendorf	130	66	4	0	3	-
291	13 073 027	Garz/Rügen, Stadt	356	103	20	6	-	-
292	13 073 028	Gingst	98	39	19	7	-	-
293	13 073 029	Glewitz	112	33	3	0	-	-
294	13 073 030	Glowe	163	50	31	1	-	-
295	13 073 031	Göhren, Ostseebad	115	33	25	4	-	-
296	13 073 032	Grammendorf	129	45	3	1	-	-
297	13 073 033	Gransebieth	100	37	1	1	-	-
298	13 073 034	Gremersdorf-Buchholz	191	44	6	3	-	-
299	13 073 035	Grimmen, Stadt	687	170	229	170	0	-
300	13 073 036	Groß Kordshagen	69	21	2	-	-	-
301	13 073 037	Groß Mohrdorf	96	47	4	1	-	-
302	13 073 038	Gustow	96	29	1	0	-	-
303	13 073 039	Hugoldsdorf	33	14	4	-	-	-
304	13 073 040	Insel Hiddensee, Seebad	102	60	15	2	-	-
305	13 073 041	Jakobsdorf	68	33	3	1	-	-
306	13 073 042	Karnin	34	17	3	-	-	-
307	13 073 043	Kenz-Küstrow	77	30	5	3	-	-
308	13 073 044	Klausdorf	59	31	5	1	0	-
309	13 073 045	Kluis	59	19	5	3	-	-
310	13 073 046	Kramerhof	385	57	27	0	-	-
311	13 073 048	Lancken-Granitz	51	22	3	1	-	-
312	13 073 049	Lietzow	49	11	27	24	-	-
313	13 073 050	Lindholz	153	41	31	30	-	-
314	13 073 051	Löbnitz	119	39	16	2	-	-
315	13 073 052	Lohme	101	32	10	2	-	-
316	13 073 053	Lüdershagen	75	33	4	1	-	-
317	13 073 054	Lüssow	111	34	44	17	-	-
318	13 073 055	Marlow, Stadt	581	176	50	18	1	-
319	13 073 057	Millienhagen-Oebelitz	68	29	5	2	-	-
320	13 073 059	Neuenkirchen	87	25	26	18	-	-
321	13 073 060	Niepars	294	115	50	28	-	-
322	13 073 061	Pantelitz	77	42	4	4	-	-
323	13 073 062	Papenhagen	95	43	3	2	-	-
324	13 073 063	Parchtitz	81	31	12	5	-	-
325	13 073 064	Patzig	36	18	2	0	-	-
326	13 073 065	Poseritz	191	59	10	5	1	-

Kapitel 3			Bodenfläche am 31. Dezember 2022 nach Nutzungsart und regionaler Gliederung					
Tabelle 3.2			Fläche für Siedlung					
Lfd. Nr.	Schlüssel- nummer	Land Kreis Gemeinde	Davon					Friedhof
			Tagebau, Grube, Steinbruch	Fläche gemischter Nutzung	Fläche besonderer funktionaler Prägung	Sport-, Freizeit- und Erholungsfläche		
						zusammen	darunter Grünanlage	
ha								
1	2	3	10	11	12	13	14	15
272	13 073 006	Baabe, Ostseebad	-	2	5	27	4	2
273	13 073 007	Bad Sülze, Stadt	9	20	30	58	55	1
274	13 073 009	Barth, Stadt	-	52	20	133	113	5
275	13 073 010	Bergen auf Rügen, Stadt	0	37	38	118	101	10
276	13 073 011	Binz, Ostseebad	-	8	47	76	33	2
277	13 073 012	Born a. Darß	3	23	13	90	16	2
278	13 073 013	Breege	-	4	0	46	25	-
279	13 073 014	Buschvitz	0	3	0	9	8	-
280	13 073 015	Dettmannsdorf	1	51	4	45	42	1
281	13 073 016	Deyelsdorf	-	21	1	36	35	1
282	13 073 017	Dierhagen, Ostseebad	9	8	3	44	22	1
283	13 073 018	Divitz-Spoldershagen	-	13	0	26	25	-
284	13 073 019	Dranske	-	6	7	131	31	1
285	13 073 020	Drechow	4	14	0	16	16	1
286	13 073 021	Dreschvitz	-	22	3	18	16	-
287	13 073 022	Eixen	2	18	1	53	49	2
288	13 073 023	Elmenhorst	0	13	1	32	28	1
289	13 073 024	Franzburg, Stadt	1	21	12	34	29	2
290	13 073 025	Fuhlendorf	-	3	2	52	24	1
291	13 073 027	Garz/Rügen, Stadt	5	42	9	174	80	3
292	13 073 028	Gingst	-	18	5	16	13	1
293	13 073 029	Glewitz	0	31	1	43	42	1
294	13 073 030	Glowe	1	13	10	58	30	1
295	13 073 031	Göhren, Ostseebad	0	6	6	43	11	1
296	13 073 032	Grammendorf	7	41	1	30	27	2
297	13 073 033	Gransebieth	2	26	1	31	25	1
298	13 073 034	Gremersdorf-Buchholz	72	21	2	45	43	1
299	13 073 035	Grimmen, Stadt	48	28	35	173	153	4
300	13 073 036	Groß Kordshagen	1	13	1	31	24	1
301	13 073 037	Groß Mohrdorf	-	13	0	30	23	1
302	13 073 038	Gustow	13	24	1	27	16	1
303	13 073 039	Hugoldsdorf	-	3	0	11	11	-
304	13 073 040	Insel Hiddensee, Seebad	-	1	7	17	13	1
305	13 073 041	Jakobsdorf	1	12	0	19	18	-
306	13 073 042	Karnin	0	2	1	11	11	-
307	13 073 043	Kenz-Küstrow	4	12	1	24	22	1
308	13 073 044	Klausdorf	2	6	1	13	9	-
309	13 073 045	Kluis	-	10	1	24	24	-
310	13 073 046	Kramerhof	4	6	252	38	33	1
311	13 073 048	Lancken-Granitz	2	6	1	16	14	1
312	13 073 049	Lietzow	-	2	0	8	4	0
313	13 073 050	Lindholz	0	26	10	44	43	0
314	13 073 051	Löbnitz	10	15	3	35	33	-
315	13 073 052	Lohme	16	12	2	30	19	1
316	13 073 053	Lüdershagen	-	9	1	27	24	1
317	13 073 054	Lüssow	-	13	1	19	17	-
318	13 073 055	Marlow, Stadt	21	76	8	244	223	5
319	13 073 057	Millienhagen-Oebelitz	-	11	1	22	22	-
320	13 073 059	Neuenkirchen	1	19	0	14	9	1
321	13 073 060	Niepars	3	47	5	73	65	1
322	13 073 061	Pantelitz	-	18	1	12	11	1
323	13 073 062	Papenhagen	1	21	1	25	24	0
324	13 073 063	Parchtitz	-	22	0	16	15	-
325	13 073 064	Patzig	-	3	1	10	9	2
326	13 073 065	Poseritz	4	43	1	73	67	1

Kapitel 3			Bodenfläche am 31. Dezember 2022 nach Nutzungsart und regionaler Gliederung					
Tabelle 3.2			Fläche für Siedlung					
Lfd. Nr.	Schlüssel- nummer	Land Kreis Gemeinde	Siedlung	Davon				
				Wohnbau- fläche	Industrie- und Gewerbefläche		Halde	Bergbau- betrieb
					zusammen	darunter Industrie und Gewerbe		
			(10 000)	(11 000)	(12 000)	(12 100)	(13 000)	(14 000)
ha								
1	2	3	4	5	6	7	8	9
327	13 073 066	Preetz	75	25	2	1	-	-
328	13 073 067	Prerow, Ostseebad	188	109	18	1	-	-
329	13 073 068	Prohn	106	55	6	3	-	-
330	13 073 069	Pruchten	94	49	2	1	-	-
331	13 073 070	Putbus, Stadt	455	162	40	12	-	-
332	13 073 071	Putgarten	85	12	6	-	-	-
333	13 073 072	Ralswiek	51	16	7	2	-	-
334	13 073 073	Rambin	149	43	33	28	-	-
335	13 073 074	Rappin	76	30	2	0	-	-
336	13 073 075	Ribnitz-Damgarten, Bernsteinstadt	1 287	332	243	112	-	-
337	13 073 076	Richtenberg, Stadt	105	42	18	9	-	-
338	13 073 077	Saal	252	82	13	4	-	-
339	13 073 078	Sagard	238	51	38	18	-	-
340	13 073 079	Samtens	153	52	32	13	-	-
341	13 073 080	Sassnitz, Stadt	533	145	174	129	-	-
342	13 073 081	Schaprode	70	20	6	5	-	-
343	13 073 082	Schlemmin	56	20	1	0	-	-
344	13 073 083	Sehlen	105	39	25	5	-	-
345	13 073 084	Sellin, Ostseebad	143	65	27	6	-	-
346	13 073 085	Semlow	123	35	16	9	-	-
347	13 073 086	Splietsdorf	90	31	9	7	-	-
348	13 073 087	Steinhagen	172	92	6	1	-	-
349	13 073 088	Stralsund, Hansestadt	1 715	628	436	266	-	-
350	13 073 089	Süderholz	679	236	38	17	-	-
351	13 073 090	Sundhagen	754	251	92	55	-	-
352	13 073 092	Trent	120	34	9	1	-	-
353	13 073 093	Tribsees, Stadt	265	75	55	42	-	-
354	13 073 094	Trinwillershagen	175	46	24	3	-	-
355	13 073 095	Ummanz	137	45	5	1	-	-
356	13 073 096	Velgast	233	91	19	5	-	-
357	13 073 097	Weitenhagen	54	20	1	0	-	-
358	13 073 098	Wendisch Baggendorf	100	27	2	0	-	-
359	13 073 099	Wendorf	140	40	34	10	-	-
360	13 073 100	Wieck a. Darß	103	56	6	0	-	-
361	13 073 101	Wiek	118	48	10	6	-	-
362	13 073 102	Wittenhagen	149	56	39	32	-	-
363	13 073 103	Wustrow, Ostseebad	87	53	8	2	-	-
364	13 073 104	Zarrendorf	98	56	1	0	-	-
365	13 073 105	Zingst, Ostseeheilbad	297	165	24	4	-	-
366	13 073 106	Zirkow	97	29	12	8	-	-
367	13 073 107	Mönchgut, Ostseebad	194	76	32	23	-	-
368	13 074	Nordwestmecklenburg	13 732	4 290	2 077	1 134	13	-
369	13 074 001	Alt Meteln	131	45	4	2	-	-
370	13 074 002	Bad Kleinen	232	81	28	16	-	-
371	13 074 003	Barnekow	56	25	7	0	-	-
372	13 074 004	Benz	87	33	7	0	-	-
373	13 074 005	Bernstorf	58	21	0	-	-	-
374	13 074 006	Bibow	66	16	4	3	-	-
375	13 074 007	Blowatz	125	39	7	3	-	-
376	13 074 008	Bobitz	307	90	36	19	-	-
377	13 074 009	Boiensdorf	81	27	3	1	-	-
378	13 074 010	Boltenhagen, Ostseebad	239	100	29	5	-	-
379	13 074 012	Brüsewitz	184	67	30	22	-	-
380	13 074 013	Carlow	126	49	7	4	-	-

Kapitel 3			Bodenfläche am 31. Dezember 2022 nach Nutzungsart und regionaler Gliederung					
Tabelle 3.2			Fläche für Siedlung					
Lfd. Nr.	Schlüssel- nummer	Land Kreis Gemeinde	Davon					
			Tagebau, Grube, Steinbruch	Fläche gemischter Nutzung	Fläche besonderer funktionaler Prägung	Sport-, Freizeit- und Erholungsfläche		Friedhof
						zusammen	darunter	
							Grünanlage	
			(15 000)	(16 000)	(17 000)	(18 000)	(18 400)	(19 000)
ha								
1	2	3	10	11	12	13	14	15
327	13 073 066	Preetz	-	15	1	32	30	-
328	13 073 067	Prerow, Ostseebad	4	7	13	36	18	1
329	13 073 068	Prohn	-	10	6	29	25	1
330	13 073 069	Pruchten	-	3	3	38	17	0
331	13 073 070	Putbus, Stadt	18	46	32	152	123	5
332	13 073 071	Putgarten	-	8	27	32	16	-
333	13 073 072	Ralswiek	-	7	4	15	14	1
334	13 073 073	Rambin	0	27	4	40	35	1
335	13 073 074	Rappin	0	12	0	30	25	1
336	13 073 075	Ribnitz-Damgarten, Bernsteinstadt	5	416	41	241	203	8
337	13 073 076	Richtenberg, Stadt	1	12	3	26	24	2
338	13 073 077	Saal	20	27	13	95	90	2
339	13 073 078	Sagard	51	25	5	64	43	4
340	13 073 079	Samtens	16	17	4	32	28	1
341	13 073 080	Sassnitz, Stadt	33	11	23	136	102	11
342	13 073 081	Schaprode	-	25	3	17	12	0
343	13 073 082	Schlemmin	-	7	0	27	26	0
344	13 073 083	Sehlen	0	10	1	29	27	1
345	13 073 084	Sellin, Ostseebad	-	5	6	36	21	4
346	13 073 085	Semlow	1	24	3	43	37	1
347	13 073 086	Splietsdorf	3	25	1	21	21	1
348	13 073 087	Steinhagen	-	8	6	58	40	2
349	13 073 088	Stralsund, Hansestadt	21	6	163	422	352	40
350	13 073 089	Süderholz	3	108	8	277	190	9
351	13 073 090	Sundhagen	32	162	11	203	163	4
352	13 073 092	Trent	9	37	1	30	16	0
353	13 073 093	Tribsees, Stadt	1	34	10	85	77	6
354	13 073 094	Trinwillershagen	-	16	2	85	77	2
355	13 073 095	Ummanz	-	45	0	42	24	-
356	13 073 096	Velgast	-	50	7	63	59	3
357	13 073 097	Weitenhagen	-	11	0	21	20	0
358	13 073 098	Wendisch Baggendorf	-	40	0	30	29	0
359	13 073 099	Wendorf	35	11	1	19	15	-
360	13 073 100	Wieck a. Darß	-	10	1	29	23	1
361	13 073 101	Wiek	0	20	6	33	24	1
362	13 073 102	Wittenhagen	2	14	4	33	29	1
363	13 073 103	Wustrow, Ostseebad	1	1	3	19	9	2
364	13 073 104	Zarrendorf	-	0	2	39	38	-
365	13 073 105	Zingst, Ostseeheilbad	2	28	19	58	34	1
366	13 073 106	Zirkow	9	11	2	33	18	1
367	13 073 107	Mönchgut, Ostseebad	1	13	8	62	22	2
368	13 074	Nordwestmecklenburg	1 085	1 195	300	4 666	3 982	105
369	13 074 001	Alt Meteln	-	20	2	59	56	1
370	13 074 002	Bad Kleinen	-	51	3	67	56	1
371	13 074 003	Barnekow	-	2	0	22	21	-
372	13 074 004	Benz	8	5	1	33	32	1
373	13 074 005	Bernstorf	1	11	1	24	23	-
374	13 074 006	Bibow	1	4	11	31	29	0
375	13 074 007	Blowatz	3	24	1	50	41	1
376	13 074 008	Bobitz	14	27	5	132	128	2
377	13 074 009	Boiensdorf	-	13	1	37	18	-
378	13 074 010	Boltenhagen, Ostseebad	-	8	10	93	40	0
379	13 074 012	Brüsewitz	-	24	2	60	55	1
380	13 074 013	Carlow	-	14	1	54	48	1

Kapitel 3			Bodenfläche am 31. Dezember 2022 nach Nutzungsart und regionaler Gliederung					
Tabelle 3.2			Fläche für Siedlung					
Lfd. Nr.	Schlüssel- nummer	Land Kreis Gemeinde	Siedlung	Davon				
				Wohnbau- fläche	Industrie- und Gewerbefläche		Halde	Bergbau- betrieb
					zusammen	darunter Industrie und Gewerbe		
			(10 000)	(11 000)	(12 000)	(12 100)	(13 000)	(14 000)
ha								
1	2	3	4	5	6	7	8	9
381	13 074 014	Cramonshagen	59	21	10	7	-	-
382	13 074 015	Dalberg-Wendelstorf	46	21	4	3	-	-
383	13 074 016	Damshagen	155	56	7	4	-	-
384	13 074 017	Dassow, Stadt	372	147	53	30	-	-
385	13 074 018	Dechow	32	11	6	2	-	-
386	13 074 019	Dorf Mecklenburg	241	77	50	28	-	-
387	13 074 020	Dragun	101	34	2	1	-	-
388	13 074 021	Gadebusch, Stadt	379	103	65	37	-	-
389	13 074 022	Gägelow	177	74	37	16	-	-
390	13 074 023	Glasin	229	32	27	18	-	-
391	13 074 024	Gottesgabe	93	33	14	5	-	-
392	13 074 025	Grambow	84	26	5	0	-	-
393	13 074 026	Grevesmühlen, Stadt	549	174	153	87	-	-
394	13 074 027	Grieben	24	10	1	1	-	-
395	13 074 028	Groß Molzahn	45	16	4	3	-	-
396	13 074 030	Groß Stieten	95	24	54	31	-	-
397	13 074 031	Hohen Viecheln	79	29	4	2	-	-
398	13 074 032	Hohenkirchen	272	55	11	4	-	-
399	13 074 033	Holdorf	45	21	0	0	-	-
400	13 074 034	Hornstorf	151	41	58	27	-	-
401	13 074 035	Insel Poel, Ostseebad	271	106	18	10	13	-
402	13 074 036	Jesendorf	90	24	7	6	-	-
403	13 074 037	Kalkhorst	245	90	6	3	-	-
404	13 074 038	Klein Trebbow	75	35	2	1	-	-
405	13 074 039	Klütz, Stadt	273	102	22	7	-	-
406	13 074 040	Kneese	43	16	0	0	-	-
407	13 074 042	Königsfeld	151	53	4	2	-	-
408	13 074 043	Krembz	119	49	3	2	-	-
409	13 074 044	Krusenhagen	50	21	4	1	-	-
410	13 074 046	Lübberstorf	38	10	1	-	-	-
411	13 074 047	Lübow	223	53	16	10	-	-
412	13 074 048	Lübstorf	118	55	3	0	-	-
413	13 074 049	Lüdersdorf	319	135	34	24	-	-
414	13 074 050	Lützwow	164	56	26	17	-	-
415	13 074 052	Menzendorf	31	12	1	1	-	-
416	13 074 053	Metelsdorf	50	16	5	1	-	-
417	13 074 054	Mühlen Eichsen	99	35	1	-	-	-
418	13 074 056	Neuburg	258	73	37	13	-	-
419	13 074 057	Neukloster, Stadt	278	78	43	30	-	-
420	13 074 060	Passee	82	11	1	0	-	-
421	13 074 061	Perlin	63	20	1	0	-	-
422	13 074 062	Pingelshagen	26	18	1	0	-	-
423	13 074 064	Pokrent	144	31	2	2	-	-
424	13 074 065	Rehna, Stadt	260	93	32	25	-	-
425	13 074 066	Rieps	41	17	1	0	-	-
426	13 074 067	Roduchelstorf	33	11	2	1	-	-
427	13 074 068	Roggendorf	234	36	12	4	-	-
428	13 074 069	Roggenstorf	157	29	7	6	-	-
429	13 074 070	Rögnitz	35	13	0	0	-	-
430	13 074 071	Rüting	56	25	3	1	-	-
431	13 074 072	Schildetal	90	40	5	1	-	-
432	13 074 073	Schlagsdorf	96	47	14	5	-	-
433	13 074 074	Schönberg, Stadt	356	109	64	37	-	-
434	13 074 075	Seehof	68	27	1	1	-	-
435	13 074 076	Selmsdorf	385	78	215	26	-	-

Kapitel 3			Bodenfläche am 31. Dezember 2022 nach Nutzungsart und regionaler Gliederung					
Tabelle 3.2			Fläche für Siedlung					
Lfd. Nr.	Schlüssel- nummer	Land Kreis Gemeinde	Davon					Friedhof
			Tagebau, Grube, Steinbruch	Fläche gemischter Nutzung	Fläche besonderer funktionaler Prägung	Sport-, Freizeit- und Erholungsfläche		
						zusammen	darunter	
							Grünanlage	
			(15 000)	(16 000)	(17 000)	(18 000)	(18 400)	(19 000)
ha								
1	2	3	10	11	12	13	14	15
381	13 074 014	Cramonshagen	-	3	0	24	20	1
382	13 074 015	Dalberg-Wendelstorf	-	1	1	20	18	-
383	13 074 016	Damshagen	2	17	3	69	58	1
384	13 074 017	Dassow, Stadt	2	39	5	124	110	2
385	13 074 018	Dechow	3	1	0	11	11	-
386	13 074 019	Dorf Mecklenburg	1	16	6	90	86	1
387	13 074 020	Dragun	1	14	1	49	45	1
388	13 074 021	Gadebusch, Stadt	31	25	13	136	123	5
389	13 074 022	Gägelow	1	17	4	43	40	1
390	13 074 023	Glasin	89	23	2	55	54	1
391	13 074 024	Gottesgabe	3	9	2	32	32	-
392	13 074 025	Grambow	9	19	1	23	22	-
393	13 074 026	Grevesmühlen, Stadt	3	20	20	173	151	6
394	13 074 027	Grieben	-	6	0	7	7	-
395	13 074 028	Groß Molzahn	0	9	0	16	15	-
396	13 074 030	Groß Stieten	-	2	1	15	11	-
397	13 074 031	Hohen Viecheln	1	10	2	32	29	1
398	13 074 032	Hohenkirchen	0	22	1	181	70	1
399	13 074 033	Holdorf	1	6	1	15	15	1
400	13 074 034	Hornstorf	-	13	1	37	34	1
401	13 074 035	Insel Poel, Ostseebad	-	34	4	92	50	4
402	13 074 036	Jesendorf	20	7	2	29	26	1
403	13 074 037	Kalkhorst	4	40	6	96	83	2
404	13 074 038	Klein Trebbow	2	4	1	31	25	1
405	13 074 039	Klützb, Stadt	5	28	7	105	86	4
406	13 074 040	Kneese	3	3	1	19	18	-
407	13 074 042	Königsfeld	21	24	0	49	46	1
408	13 074 043	Krembz	1	21	2	43	42	1
409	13 074 044	Krusenhagen	0	6	0	19	18	-
410	13 074 046	Lübberstorf	11	2	0	15	14	-
411	13 074 047	Lübow	68	10	2	74	71	1
412	13 074 048	Lübstorf	-	4	3	52	42	1
413	13 074 049	Lüdersdorf	4	31	9	103	96	2
414	13 074 050	Lützwow	0	19	4	58	54	1
415	13 074 052	Menzendorf	-	6	1	11	11	1
416	13 074 053	Metelsdorf	0	10	1	18	18	-
417	13 074 054	Mühlen Eichsen	0	16	2	42	39	3
418	13 074 056	Neuburg	4	37	4	100	96	2
419	13 074 057	Neukloster, Stadt	56	11	11	75	62	4
420	13 074 060	Passee	17	4	0	48	16	0
421	13 074 061	Perlin	0	6	0	35	29	1
422	13 074 062	Pingelshagen	-	0	0	7	7	-
423	13 074 064	Pokrent	77	5	1	28	27	1
424	13 074 065	Rehna, Stadt	2	24	7	99	87	3
425	13 074 066	Rieps	-	12	0	11	11	-
426	13 074 067	Roduchelstorf	-	8	0	12	12	-
427	13 074 068	Roggendorf	121	19	3	42	39	1
428	13 074 069	Roggenstorf	83	15	1	21	21	1
429	13 074 070	Rögnitz	1	5	-	16	16	-
430	13 074 071	Rüting	0	7	1	19	19	0
431	13 074 072	Schildetal	0	8	1	35	33	0
432	13 074 073	Schlagsdorf	-	3	6	25	23	1
433	13 074 074	Schönberg, Stadt	4	40	11	123	115	5
434	13 074 075	Seehof	-	3	1	35	15	-
435	13 074 076	Selmsdorf	16	10	4	60	58	2

Kapitel 3			Bodenfläche am 31. Dezember 2022 nach Nutzungsart und regionaler Gliederung					
Tabelle 3.2			Fläche für Siedlung					
Lfd. Nr.	Schlüssel- nummer	Land Kreis Gemeinde	Siedlung	Davon				
				Wohnbau- fläche	Industrie- und Gewerbefläche		Halde	Bergbau- betrieb
					zusammen	darunter Industrie und Gewerbe		
			(10 000)	(11 000)	(12 000)	(12 100)	(13 000)	(14 000)
ha								
1	2	3	4	5	6	7	8	9
436	13 074 077	Testorf-Steinfort	92	28	1	0	-	-
437	13 074 078	Thandorf	25	10	1	-	-	-
438	13 074 079	Upahl	316	71	66	57	-	-
439	13 074 080	Utecht	29	19	0	0	-	-
440	13 074 081	Veelböken	114	34	2	0	-	-
441	13 074 082	Ventschow	113	23	17	15	-	-
442	13 074 084	Warin, Stadt	315	91	35	17	-	-
443	13 074 085	Warnow	79	35	8	6	-	-
444	13 074 087	Wismar, Hansestadt	1 679	497	524	385	-	-
445	13 074 088	Zickhusen	100	22	2	2	-	-
446	13 074 089	Zierow	86	25	2	0	-	-
447	13 074 090	Zurow	401	52	64	22	1	-
448	13 074 091	Züsow	53	19	4	3	-	-
449	13 074 092	Wedendorfersee	103	38	3	1	-	-
450	13 074 093	Stepenitztal	192	76	8	4	-	-
451	13 074 094	Siemz-Niendorf	95	31	19	2	-	-
452	13 075	Vorpommern-Greifswald	20 340	7 234	3 699	2 080	7	-
453	13 075 001	Ahlbeck	97	54	3	1	-	-
454	13 075 002	Alt Tellin	90	25	10	2	-	-
455	13 075 003	Altwarpen	80	39	27	26	-	-
456	13 075 004	Altwigshagen	94	32	2	1	-	-
457	13 075 005	Anklam, Hansestadt	703	202	234	114	-	-
458	13 075 006	Bandelin	85	30	9	8	-	-
459	13 075 007	Bargischow	71	22	4	2	-	-
460	13 075 008	Behrenhoff	109	37	9	5	-	-
461	13 075 009	Bentzin	153	54	26	8	-	-
462	13 075 010	Benz	249	51	29	5	-	-
463	13 075 011	Bergholz	81	20	2	0	-	-
464	13 075 012	Blankensee	80	37	1	0	-	-
465	13 075 013	Blesewitz	38	14	2	2	-	-
466	13 075 015	Boldekow	176	43	4	1	-	-
467	13 075 016	Boock	71	31	5	4	1	-
468	13 075 017	Brietzig	36	12	1	-	0	-
469	13 075 018	Brünzow	103	36	18	13	-	-
470	13 075 020	Bugewitz	61	20	1	1	-	-
471	13 075 021	Buggenhagen	53	24	5	5	-	-
472	13 075 022	Butzow	55	30	1	0	-	-
473	13 075 023	Daberkow	59	18	7	2	-	-
474	13 075 025	Dargelin	67	27	5	4	-	-
475	13 075 026	Dargen	85	41	7	3	-	-
476	13 075 027	Dersekow	120	57	8	3	-	-
477	13 075 029	Ducherow	288	102	37	22	-	-
478	13 075 031	Eggesin, Stadt	473	139	117	60	-	-
479	13 075 032	Fahrenwalde	70	21	10	0	-	-
480	13 075 033	Ferdinandshof	288	83	48	22	-	-
481	13 075 034	Garz	46	16	6	6	-	-
482	13 075 035	Glasow	37	17	4	3	-	-
483	13 075 036	Görmin	108	46	7	4	-	-
484	13 075 037	Grambin	40	19	3	1	-	-
485	13 075 038	Grambow	124	48	11	7	-	-
486	13 075 039	Greifswald, Universitäts- und Hansestadt	1 627	549	483	275	-	-
487	13 075 040	Gribow	35	8	4	1	-	-
488	13 075 041	Groß Kiesow	205	76	15	10	-	-

Kapitel 3			Bodenfläche am 31. Dezember 2022 nach Nutzungsart und regionaler Gliederung					
Tabelle 3.2			Fläche für Siedlung					
Lfd. Nr.	Schlüssel- nummer	Land Kreis Gemeinde	Davon					
			Tagebau, Grube, Steinbruch	Fläche gemischter Nutzung	Fläche besonderer funktionaler Prägung	Sport-, Freizeit- und Erholungsfläche		Friedhof
						zusammen	darunter	
							Grünanlage	
			(15 000)	(16 000)	(17 000)	(18 000)	(18 400)	(19 000)
ha								
1	2	3	10	11	12	13	14	15
436	13 074 077	Testorf-Steinfort	-	15	0	48	46	-
437	13 074 078	Thandorf	0	5	0	8	8	-
438	13 074 079	Upahl	46	44	1	88	84	1
439	13 074 080	Utecht	-	1	0	8	6	-
440	13 074 081	Veelböken	1	23	1	52	51	1
441	13 074 082	Ventschow	36	5	3	30	24	1
442	13 074 084	Warin, Stadt	49	24	6	107	82	3
443	13 074 085	Warnow	-	8	1	28	25	0
444	13 074 087	Wismar, Hansestadt	-	6	79	550	496	24
445	13 074 088	Zickhusen	47	4	1	23	23	1
446	13 074 089	Zierow	2	6	3	49	18	-
447	13 074 090	Zurow	206	10	2	67	54	-
448	13 074 091	Züsow	1	11	0	18	18	1
449	13 074 092	Wedendorfersee	1	21	1	40	39	-
450	13 074 093	Stepenitztal	0	39	1	66	61	2
451	13 074 094	Siemz-Niendorf	2	20	0	24	21	-
452	13 075	Vorpommern-Greifswald	745	2 385	1 031	4 982	3 879	256
453	13 075 001	Ahlbeck	-	8	2	28	24	1
454	13 075 002	Alt Tellin	30	17	0	6	5	1
455	13 075 003	Altwarps	-	-	4	9	8	1
456	13 075 004	Altwigshagen	-	26	1	31	29	1
457	13 075 005	Anklam, Hansestadt	1	26	40	182	156	18
458	13 075 006	Bandelin	-	27	1	17	13	1
459	13 075 007	Bargischow	11	20	1	11	10	0
460	13 075 008	Behrenhoff	8	32	2	20	18	1
461	13 075 009	Bentzin	13	35	2	23	19	1
462	13 075 010	Benz	2	22	2	140	31	2
463	13 075 011	Bergholz	29	17	1	10	8	1
464	13 075 012	Blankensee	1	17	1	22	20	1
465	13 075 013	Blesewitz	1	8	0	13	12	0
466	13 075 015	Boldekow	45	37	1	44	42	1
467	13 075 016	Boock	0	9	6	19	14	1
468	13 075 017	Brietzig	1	10	0	10	10	0
469	13 075 018	Brünzow	2	25	1	21	21	-
470	13 075 020	Bugewitz	10	15	0	15	15	1
471	13 075 021	Buggenhagen	1	11	1	11	10	1
472	13 075 022	Butzow	0	7	1	15	15	1
473	13 075 023	Daberkow	-	5	0	29	28	1
474	13 075 025	Dargelin	-	9	1	24	22	-
475	13 075 026	Dargen	3	10	2	22	19	0
476	13 075 027	Dersekow	1	22	3	27	25	1
477	13 075 029	Ducherow	2	50	10	83	76	4
478	13 075 031	Eggesin, Stadt	-	14	106	93	82	3
479	13 075 032	Fahrenwalde	1	13	6	16	14	1
480	13 075 033	Ferdinandshof	40	37	9	68	61	3
481	13 075 034	Garz	2	2	-	15	2	6
482	13 075 035	Glasow	0	11	1	4	3	1
483	13 075 036	Görmin	3	39	2	11	9	1
484	13 075 037	Grambin	-	0	0	17	10	1
485	13 075 038	Grambow	5	22	1	35	31	1
486	13 075 039	Greifswald, Universitäts- und Hansestadt	1	36	158	371	329	29
487	13 075 040	Gribow	-	17	0	5	5	0
488	13 075 041	Groß Kiesow	11	46	3	53	47	1

Kapitel 3			Bodenfläche am 31. Dezember 2022 nach Nutzungsart und regionaler Gliederung					
Tabelle 3.2			Fläche für Siedlung					
Lfd. Nr.	Schlüssel- nummer	Land Kreis Gemeinde	Siedlung	Davon				
				Wohnbau- fläche	Industrie- und Gewerbefläche		Halde	Bergbau- betrieb
					zusammen	darunter		
				Industrie und Gewerbe				
			(10 000)	(11 000)	(12 000)	(12 100)	(13 000)	(14 000)
ha								
1	2	3	4	5	6	7	8	9
489	13 075 042	Groß Luckow	39	14	1	-	-	-
490	13 075 043	Groß Polzin	99	32	7	6	-	-
491	13 075 044	Gützkow, Stadt	282	107	39	22	-	-
492	13 075 045	Hammer a.d. Uecker	61	33	5	5	-	-
493	13 075 046	Hanshagen	61	37	5	4	-	-
494	13 075 048	Heinrichswalde	61	22	2	1	-	-
495	13 075 049	Heringsdorf, Ostseebad	449	249	77	24	-	-
496	13 075 050	Hinrichshagen	54	36	2	1	-	-
497	13 075 051	Hintersee	68	32	9	7	-	-
498	13 075 053	Iven	29	9	2	1	-	-
499	13 075 054	Jarmen, Stadt	252	84	73	40	-	-
500	13 075 055	Jatznick	345	104	57	36	-	-
501	13 075 056	Kamminke	32	13	3	3	-	-
502	13 075 058	Karlshagen, Ostseebad	165	79	27	18	-	-
503	13 075 059	Katzow	77	40	3	2	-	-
504	13 075 060	Kemnitz	124	50	22	13	-	-
505	13 075 061	Klein Bünzow	137	57	6	4	-	-
506	13 075 063	Koblentz	55	11	4	2	-	-
507	13 075 065	Korswandt	46	22	2	0	-	-
508	13 075 066	Koserow, Ostseebad	116	61	16	1	-	-
509	13 075 067	Krackow	162	52	41	13	-	-
510	13 075 068	Krien	102	35	6	5	-	-
511	13 075 069	Kröslin	157	89	24	17	-	-
512	13 075 070	Kruckow	107	40	11	3	-	-
513	13 075 071	Krugsdorf	67	22	4	1	-	-
514	13 075 072	Krummin	31	18	2	1	-	-
515	13 075 073	Krusenfelde	36	12	0	0	-	-
516	13 075 074	Lassan, Stadt	118	48	6	2	-	-
517	13 075 075	Leopoldshagen	68	26	5	3	-	-
518	13 075 076	Levenhagen	64	25	5	4	-	-
519	13 075 078	Liepgarten	83	33	12	6	-	-
520	13 075 079	Löcknitz	232	71	70	55	-	-
521	13 075 080	Loddin, Seebad	97	53	9	2	-	-
522	13 075 081	Loissin	92	37	4	3	-	-
523	13 075 082	Loitz, Stadt	370	146	80	31	-	-
524	13 075 083	Lubmin, Seebad	300	74	189	138	-	-
525	13 075 084	Lübs	89	25	5	1	-	-
526	13 075 085	Luckow	96	40	6	3	-	-
527	13 075 087	Lütow	74	31	14	8	-	-
528	13 075 088	Medow	106	31	3	0	-	-
529	13 075 089	Meiersberg	40	23	0	-	-	-
530	13 075 090	Mellenthin	80	35	10	0	-	-
531	13 075 091	Mesekenhagen	119	53	13	12	-	-
532	13 075 092	Mölschow	96	43	6	2	-	-
533	13 075 093	Mönkebude	62	32	4	1	-	-
534	13 075 094	Murchin	208	51	85	49	-	-
535	13 075 095	Nadrensee	87	20	4	0	-	-
536	13 075 097	Neu Boltenhagen	97	35	29	27	-	-
537	13 075 098	Neu Kosenow	79	32	4	0	-	-
538	13 075 101	Neuenkirchen	47	6	4	2	-	-
539	13 075 102	Neuenkirchen	148	82	25	9	-	-
540	13 075 103	Nieden	27	9	0	-	-	-
541	13 075 104	Papendorf	44	12	1	0	-	-
542	13 075 105	Pasewalk, Stadt	639	152	181	88	-	-
543	13 075 106	Peenemünde	131	31	67	35	-	-

Kapitel 3			Bodenfläche am 31. Dezember 2022 nach Nutzungsart und regionaler Gliederung					
Tabelle 3.2			Fläche für Siedlung					
Lfd. Nr.	Schlüssel- nummer	Land Kreis Gemeinde	Davon					Friedhof
			Tagebau, Grube, Steinbruch	Fläche gemischter Nutzung	Fläche besonderer funktionaler Prägung	Sport-, Freizeit- und Erholungsfläche		
						zusammen	darunter Grünanlage	
			(15 000)	(16 000)	(17 000)	(18 000)	(18 400)	(19 000)
ha								
1	2	3	10	11	12	13	14	15
489	13 075 042	Groß Luckow	-	12	0	12	12	-
490	13 075 043	Groß Polzin	1	19	0	40	40	1
491	13 075 044	Gützkow, Stadt	30	32	8	61	55	4
492	13 075 045	Hammer a.d. Uecker	-	5	1	16	14	1
493	13 075 046	Hanshagen	0	8	1	8	6	1
494	13 075 048	Heinrichswalde	-	18	1	17	12	1
495	13 075 049	Heringsdorf, Ostseebad	4	2	26	85	43	6
496	13 075 050	Hinrichshagen	1	3	1	11	7	-
497	13 075 051	Hintersee	-	9	3	15	13	1
498	13 075 053	Iven	-	11	-	6	5	0
499	13 075 054	Jarmen, Stadt	12	30	5	43	34	5
500	13 075 055	Jatznick	42	32	4	103	99	4
501	13 075 056	Kamminke	0	2	-	13	3	1
502	13 075 058	Karlshagen, Ostseebad	-	1	5	53	22	1
503	13 075 059	Katzow	0	12	4	16	13	0
504	13 075 060	Kemnitz	0	30	2	19	18	1
505	13 075 061	Klein Bünzow	4	25	2	44	42	1
506	13 075 063	Koblentz	-	25	0	13	13	1
507	13 075 065	Korswandt	0	2	0	20	13	0
508	13 075 066	Koserow, Ostseebad	0	0	6	31	7	2
509	13 075 067	Krackow	2	25	2	39	35	1
510	13 075 068	Krien	0	28	2	30	28	1
511	13 075 069	Kröslin	5	5	5	27	15	2
512	13 075 070	Kruckow	8	34	5	8	6	1
513	13 075 071	Krugsdorf	14	5	0	21	11	1
514	13 075 072	Krummin	-	4	1	6	2	1
515	13 075 073	Krusenfelde	2	6	1	14	13	1
516	13 075 074	Lassan, Stadt	2	12	2	46	40	2
517	13 075 075	Leopoldshagen	-	13	1	23	21	1
518	13 075 076	Levenhagen	0	20	0	12	11	1
519	13 075 078	Liepgarten	3	11	0	21	20	3
520	13 075 079	Löcknitz	17	5	11	55	44	3
521	13 075 080	Loddin, Seebad	0	4	6	23	3	1
522	13 075 081	Loissin	0	12	1	38	10	0
523	13 075 082	Loitz, Stadt	7	61	14	56	40	6
524	13 075 083	Lubmin, Seebad	-	7	4	22	11	3
525	13 075 084	Lübs	-	35	1	22	20	1
526	13 075 085	Luckow	3	14	2	28	26	2
527	13 075 087	Lütow	1	11	1	15	5	0
528	13 075 088	Medow	-	35	0	35	35	1
529	13 075 089	Meiersberg	-	2	0	14	14	1
530	13 075 090	Mellenthin	2	14	2	16	13	2
531	13 075 091	Mesekenhagen	9	19	1	23	13	1
532	13 075 092	Mölschow	16	20	2	7	5	1
533	13 075 093	Mönkebude	-	1	1	23	14	1
534	13 075 094	Murchin	8	20	3	39	31	1
535	13 075 095	Nadrensee	16	14	15	17	15	1
536	13 075 097	Neu Boltenhagen	1	22	2	9	6	0
537	13 075 098	Neu Kosenow	0	17	1	24	22	1
538	13 075 101	Neuenkirchen	2	20	0	15	14	0
539	13 075 102	Neuenkirchen	3	11	4	22	19	1
540	13 075 103	Nieden	6	4	1	7	7	0
541	13 075 104	Papendorf	11	4	0	15	14	1
542	13 075 105	Pasewalk, Stadt	2	24	48	223	165	10
543	13 075 106	Peenemünde	-	-	16	16	3	0

Kapitel 3			Bodenfläche am 31. Dezember 2022 nach Nutzungsart und regionaler Gliederung					
Tabelle 3.2			Fläche für Siedlung					
Lfd. Nr.	Schlüssel- nummer	Land Kreis Gemeinde	Siedlung	Davon				
				Wohnbau- fläche	Industrie- und Gewerbefläche		Halde	Bergbau- betrieb
					zusammen	darunter Industrie und Gewerbe		
			(10 000)	(11 000)	(12 000)	(12 100)	(13 000)	(14 000)
ha								
1	2	3	4	5	6	7	8	9
544	13 075 107	Penkun, Stadt	296	87	16	9	-	-
545	13 075 108	Plöwen	60	23	2	2	-	-
546	13 075 109	Polzow	27	9	1	-	-	-
547	13 075 110	Postlow	57	22	3	1	-	-
548	13 075 111	Pudagla	80	17	19	18	-	-
549	13 075 113	Ramin	113	52	7	2	-	-
550	13 075 114	Rankwitz	110	52	8	6	-	-
551	13 075 115	Rollwitz	132	41	18	6	-	-
552	13 075 116	Rossin	30	7	0	-	-	-
553	13 075 117	Rossow	73	22	17	0	-	-
554	13 075 118	Rothemühl	59	19	2	1	-	-
555	13 075 119	Rothenklempenow	117	46	10	8	-	-
556	13 075 120	Rubenow	210	49	114	92	-	-
557	13 075 121	Rubkow	121	49	2	-	-	-
558	13 075 122	Sarnow	123	23	6	2	2	-
559	13 075 123	Sassen-Trantow	142	56	19	4	-	-
560	13 075 124	Sauzin	57	22	10	9	-	-
561	13 075 125	Schmatzin	69	22	4	3	-	-
562	13 075 126	Schönwalde	70	30	3	2	-	-
563	13 075 127	Spantekow	229	79	25	2	-	-
564	13 075 128	Stolpe an der Peene	65	19	11	3	-	-
565	13 075 129	Stolpe auf Usedom	52	35	2	0	-	-
566	13 075 130	Strasburg (Uckermark), Stadt	493	132	80	50	-	-
567	13 075 131	Torgelow, Stadt	654	207	131	72	4	-
568	13 075 133	Trassenheide, Ostseebad	116	37	21	11	-	-
569	13 075 134	Tutow	214	26	150	113	-	-
570	13 075 135	Ückeritz, Seebad	83	38	9	2	-	-
571	13 075 136	Ueckermünde, Seebad , Stadt	573	196	133	60	-	-
572	13 075 137	Usedom, Stadt	181	77	16	6	-	-
573	13 075 138	Viereck	160	51	4	1	-	-
574	13 075 139	Vogelsang-Warsin	66	37	0	0	-	-
575	13 075 140	Völschow	62	20	7	5	-	-
576	13 075 141	Wackerow	93	58	5	4	-	-
577	13 075 142	Weitenhagen	168	76	31	26	-	-
578	13 075 143	Wilhelmsburg	162	46	10	6	-	-
579	13 075 144	Wolgast, Stadt	680	201	185	127	-	-
580	13 075 145	Wrangelsburg	40	11	10	8	-	-
581	13 075 146	Wusterhusen	124	44	15	9	-	-
582	13 075 147	Zemitz	115	53	17	15	-	-
583	13 075 148	Zempin, Seebad	78	43	9	1	-	-
584	13 075 149	Zerrenthin	52	19	0	0	-	-
585	13 075 150	Ziethen	74	29	11	9	-	-
586	13 075 151	Zinnowitz, Ostseebad	232	135	38	13	-	-
587	13 075 152	Zirchow	69	19	8	6	-	-
588	13 075 154	Züssow	183	53	33	26	-	-
589	13 075 155	Neetzow-Liepen	143	51	7	3	-	-
590	13 075 156	Karlsburg	180	95	14	3	-	-
591	13 076	Ludwigslust-Parchim	22 623	7 170	3 417	2 048	7	-
592	13 076 001	Alt Krenzlin	105	39	3	3	-	-
593	13 076 002	Alt Zachun	39	15	4	4	-	-
594	13 076 003	Balow	50	19	1	1	-	-
595	13 076 004	Bandenitz	68	27	8	3	-	-
596	13 076 005	Banzkow	285	96	22	5	-	-
597	13 076 006	Barkhagen	92	27	4	1	-	-

Kapitel 3			Bodenfläche am 31. Dezember 2022 nach Nutzungsart und regionaler Gliederung					
Tabelle 3.2			Fläche für Siedlung					
Lfd. Nr.	Schlüssel- nummer	Land Kreis Gemeinde	Davon					
			Tagebau, Grube, Steinbruch	Fläche gemischter Nutzung	Fläche besonderer funktionaler Prägung	Sport-, Freizeit- und Erholungsfläche		Friedhof
						zusammen	darunter	
							Grünanlage	
			(15 000)	(16 000)	(17 000)	(18 000)	(18 400)	(19 000)
ha								
1	2	3	10	11	12	13	14	15
544	13 075 107	Penkun, Stadt	52	45	10	80	75	4
545	13 075 108	Plöwen	-	9	1	25	13	0
546	13 075 109	Polzow	1	7	1	8	7	0
547	13 075 110	Postlow	-	16	1	15	15	0
548	13 075 111	Pudagla	28	8	1	7	3	-
549	13 075 113	Ramin	-	23	4	25	24	2
550	13 075 114	Rankwitz	9	10	1	29	14	1
551	13 075 115	Rollwitz	0	21	4	47	42	2
552	13 075 116	Rossin	-	6	1	15	15	1
553	13 075 117	Rossow	2	11	1	19	16	1
554	13 075 118	Rothemühl	-	10	14	14	13	1
555	13 075 119	Rothenklempenow	0	24	4	31	24	3
556	13 075 120	Rubenow	0	26	1	18	16	1
557	13 075 121	Rubkow	1	27	3	39	37	2
558	13 075 122	Sarnow	51	14	1	25	22	1
559	13 075 123	Sassen-Trantow	10	35	3	18	13	1
560	13 075 124	Sauzin	15	2	0	6	1	1
561	13 075 125	Schmatzin	1	16	2	23	21	1
562	13 075 126	Schönwalde	3	12	2	18	16	1
563	13 075 127	Spantekow	3	56	5	57	51	3
564	13 075 128	Stolpe an der Peene	-	17	1	17	15	1
565	13 075 129	Stolpe auf Usedom	2	0	1	11	7	1
566	13 075 130	Strasburg (Uckermark), Stadt	9	56	14	189	172	12
567	13 075 131	Torgelow, Stadt	1	17	154	135	111	5
568	13 075 133	Trassenheide, Ostseebad	-	1	5	53	8	-
569	13 075 134	Tutow	-	5	16	16	10	1
570	13 075 135	Ückeritz, Seebad	-	0	4	30	7	1
571	13 075 136	Ueckermünde, Seebad , Stadt	2	14	31	189	134	8
572	13 075 137	Usedom, Stadt	6	25	6	48	39	4
573	13 075 138	Viereck	0	20	44	38	33	2
574	13 075 139	Vogelsang-Warsin	-	1	1	26	21	1
575	13 075 140	Völschow	2	22	1	9	8	1
576	13 075 141	Wackerow	1	15	1	15	14	0
577	13 075 142	Weitenhagen	11	12	1	36	31	1
578	13 075 143	Wilhelmsburg	-	65	2	38	30	1
579	13 075 144	Wolgast, Stadt	38	37	32	178	141	10
580	13 075 145	Wrangelsburg	3	10	0	5	5	1
581	13 075 146	Wusterhusen	4	42	2	18	16	1
582	13 075 147	Zemitz	2	18	2	22	19	0
583	13 075 148	Zempin, Seebad	-	0	1	23	5	1
584	13 075 149	Zerrenthin	9	7	1	14	13	1
585	13 075 150	Ziethen	0	6	4	23	21	0
586	13 075 151	Zinnowitz, Ostseebad	1	2	13	42	8	1
587	13 075 152	Zirchow	1	4	9	28	14	2
588	13 075 154	Züssow	2	45	18	30	22	3
589	13 075 155	Neetzow-Liepen	3	29	3	49	44	1
590	13 075 156	Karlsburg	11	21	9	29	26	2
591	13 076	Ludwigslust-Parchim	1 407	3 334	569	6 476	5 470	243
592	13 076 001	Alt Krenzlin	-	15	2	43	40	2
593	13 076 002	Alt Zachun	-	6	1	12	11	0
594	13 076 003	Balow	2	13	1	14	12	1
595	13 076 004	Bandenitz	1	19	0	12	11	-
596	13 076 005	Banzkow	0	84	4	76	57	2
597	13 076 006	Barkhagen	1	15	0	44	43	1

Kapitel 3			Bodenfläche am 31. Dezember 2022 nach Nutzungsart und regionaler Gliederung					
Tabelle 3.2			Fläche für Siedlung					
Lfd. Nr.	Schlüssel- nummer	Land Kreis Gemeinde	Siedlung	Davon				
				Wohnbau- fläche	Industrie- und Gewerbefläche		Halde	Bergbau- betrieb
					zusammen	darunter		
				Industrie und Gewerbe				
			(10 000)	(11 000)	(12 000)	(12 100)	(13 000)	(14 000)
ha								
1	2	3	4	5	6	7	8	9
598	13 076 007	Barnin	73	20	12	3	-	-
599	13 076 008	Belsch	72	24	3	2	-	-
600	13 076 009	Bengerstorf	76	29	1	1	-	-
601	13 076 010	Besitz	48	16	1	1	-	-
602	13 076 011	Blankenberg	70	24	5	4	-	-
603	13 076 012	Blievenstorf	53	21	1	1	-	-
604	13 076 013	Bobzin	40	16	10	9	-	-
605	13 076 014	Boizenburg/ Elbe, Stadt	560	199	154	113	-	-
606	13 076 015	Borkow	72	22	4	1	-	-
607	13 076 016	Brahlstorf	116	31	28	24	-	-
608	13 076 017	Brenz	111	24	48	17	-	-
609	13 076 018	Bresegard bei Eldena	47	12	0	0	-	-
610	13 076 019	Bresegard bei Picher	77	25	6	0	-	-
611	13 076 020	Brüel, Stadt	254	68	43	28	-	-
612	13 076 021	Brunow	76	23	2	2	-	-
613	13 076 023	Bülow	59	18	0	0	-	-
614	13 076 024	Cambs	62	21	4	0	-	-
615	13 076 025	Crivitz, Stadt	389	115	58	24	-	-
616	13 076 026	Dabel	205	64	71	62	-	-
617	13 076 027	Dambeck	67	27	0	0	-	-
618	13 076 029	Demen	179	39	59	53	-	-
619	13 076 030	Dersenow	90	29	6	5	-	-
620	13 076 032	Dobbertin	152	25	9	3	-	-
621	13 076 033	Dobin am See	186	67	7	0	-	-
622	13 076 034	Dömitz, Stadt	327	101	63	42	1	-
623	13 076 035	Domsühl	243	68	19	4	-	-
624	13 076 036	Dümmer	144	59	10	6	-	-
625	13 076 037	Eldena	170	55	29	23	-	-
626	13 076 038	Friedrichsruhe	139	54	6	2	-	-
627	13 076 039	Gallin	172	25	104	86	-	-
628	13 076 040	Gallin-Kuppentin	105	33	5	3	-	-
629	13 076 041	Gammelin	51	26	1	0	-	-
630	13 076 044	Gneven	84	13	1	0	-	-
631	13 076 046	Göhlen	87	38	5	3	-	-
632	13 076 048	Goldberg, Stadt	351	121	43	32	-	-
633	13 076 049	Gorlosen	106	40	3	0	-	-
634	13 076 050	Grabow, Stadt	413	116	117	59	-	-
635	13 076 051	Granzin	81	23	3	3	-	-
636	13 076 053	Grebs-Niendorf	105	44	1	0	-	-
637	13 076 054	Gresse	84	34	4	-	-	-
638	13 076 055	Greven	115	44	8	7	-	-
639	13 076 056	Groß Godems	47	17	5	2	-	-
640	13 076 057	Groß Krams	18	9	1	0	-	-
641	13 076 058	Groß Laasch	86	45	6	5	-	-
642	13 076 060	Hagenow, Stadt	674	196	190	103	-	-
643	13 076 062	Hohen Pritz	63	19	4	-	-	-
644	13 076 063	Holthusen	101	37	27	10	0	-
645	13 076 064	Hoort	71	29	2	1	-	-
646	13 076 065	Hülseburg	33	11	1	0	-	-
647	13 076 067	Karenz	27	15	1	0	-	-
648	13 076 068	Karrenzin	96	32	4	0	-	-
649	13 076 069	Karstädt	67	29	1	0	-	-
650	13 076 070	Kirch Jesar	54	26	4	3	-	-
651	13 076 071	Klein Rogahn	62	37	1	0	-	-
652	13 076 072	Kobrow	146	18	4	2	-	-

Kapitel 3			Bodenfläche am 31. Dezember 2022 nach Nutzungsart und regionaler Gliederung					
Tabelle 3.2			Fläche für Siedlung					
Lfd. Nr.	Schlüssel- nummer	Land Kreis Gemeinde	Davon					
			Tagebau, Grube, Steinbruch	Fläche gemischter Nutzung	Fläche besonderer funktionaler Prägung	Sport-, Freizeit- und Erholungsfläche		Friedhof
						zusammen	darunter	
							Grünanlage	
			(15 000)	(16 000)	(17 000)	(18 000)	(18 400)	(19 000)
ha								
1	2	3	10	11	12	13	14	15
598	13 076 007	Barnin	4	9	0	27	16	1
599	13 076 008	Belsch	1	33	-	11	11	-
600	13 076 009	Bengerstorf	4	30	1	11	11	-
601	13 076 010	Besitz	0	20	0	10	8	1
602	13 076 011	Blankenberg	18	2	0	21	19	0
603	13 076 012	Blievenstorf	-	12	0	17	15	1
604	13 076 013	Bobzin	-	4	0	9	9	-
605	13 076 014	Boizenburg/ Elbe, Stadt	20	19	17	146	130	4
606	13 076 015	Borkow	2	8	0	35	29	1
607	13 076 016	Brahlstorf	12	23	1	19	18	2
608	13 076 017	Brenz	-	9	2	28	28	-
609	13 076 018	Bresegard bei Eldena	2	17	1	14	12	1
610	13 076 019	Bresegard bei Picher	14	14	0	17	15	1
611	13 076 020	Brüel, Stadt	17	36	4	82	73	3
612	13 076 021	Brunow	1	17	0	31	30	1
613	13 076 023	Bülow	1	11	0	27	26	1
614	13 076 024	Cambs	-	10	3	25	21	0
615	13 076 025	Crivitz, Stadt	2	48	14	148	131	4
616	13 076 026	Dabel	1	10	3	56	37	1
617	13 076 027	Dambeck	-	21	-	18	18	1
618	13 076 029	Demen	3	29	3	46	44	1
619	13 076 030	Dersenow	18	10	1	26	24	1
620	13 076 032	Dobbertin	20	23	8	63	47	2
621	13 076 033	Dobin am See	2	25	1	83	55	1
622	13 076 034	Dömitz, Stadt	20	47	6	84	71	5
623	13 076 035	Domsühl	58	58	5	35	31	1
624	13 076 036	Dümmer	1	18	4	52	39	1
625	13 076 037	Eldena	1	28	3	52	40	3
626	13 076 038	Friedrichsruhe	0	38	2	37	37	1
627	13 076 039	Gallin	-	11	10	21	15	1
628	13 076 040	Gallin-Kuppentin	3	25	1	37	35	1
629	13 076 041	Gammelin	2	7	1	13	13	1
630	13 076 044	Gneven	1	1	0	68	9	0
631	13 076 046	Göhlen	1	13	3	26	25	2
632	13 076 048	Goldberg, Stadt	1	47	9	128	115	3
633	13 076 049	Gorlosen	7	33	1	17	16	6
634	13 076 050	Grabow, Stadt	2	76	8	87	74	7
635	13 076 051	Granzin	4	14	2	35	32	1
636	13 076 053	Grebs-Niendorf	0	29	0	28	27	2
637	13 076 054	Gresse	4	17	1	23	21	1
638	13 076 055	Greven	3	34	3	22	22	1
639	13 076 056	Groß Godems	-	8	1	15	12	1
640	13 076 057	Groß Krams	0	6	0	1	1	0
641	13 076 058	Groß Laasch	1	13	2	18	15	1
642	13 076 060	Hagenow, Stadt	4	33	83	161	148	6
643	13 076 062	Hohen Pritz	0	6	0	33	27	0
644	13 076 063	Holthusen	0	12	1	23	21	1
645	13 076 064	Hoort	0	11	1	27	21	1
646	13 076 065	Hülseburg	-	8	0	13	12	0
647	13 076 067	Karenz	-	4	-	7	7	1
648	13 076 068	Karrenzin	-	26	1	31	28	2
649	13 076 069	Karstädt	1	15	1	21	21	1
650	13 076 070	Kirch Jesar	-	10	0	13	9	1
651	13 076 071	Klein Rogahn	-	5	1	19	18	-
652	13 076 072	Kobrow	67	25	3	28	26	1

Kapitel 3			Bodenfläche am 31. Dezember 2022 nach Nutzungsart und regionaler Gliederung					
Tabelle 3.2			Fläche für Siedlung					
Lfd. Nr.	Schlüssel- nummer	Land Kreis Gemeinde	Siedlung	Davon				
				Wohnbau- fläche	Industrie- und Gewerbefläche		Halde	Bergbau- betrieb
					zusammen	darunter Industrie und Gewerbe		
			(10 000)	(11 000)	(12 000)	(12 100)	(13 000)	(14 000)
ha								
1	2	3	4	5	6	7	8	9
653	13 076 073	Kogel	100	40	11	5	-	-
654	13 076 075	Kreien	69	24	8	1	-	-
655	13 076 076	Kremmin	83	18	4	0	3	-
656	13 076 077	Kritzow	81	27	2	1	-	-
657	13 076 078	Kuhlen-Wendorf	162	50	13	8	-	-
658	13 076 079	Kuhstorf	72	37	8	2	-	-
659	13 076 080	Langen Brütz	144	26	2	0	-	-
660	13 076 082	Leezen	176	72	25	13	-	-
661	13 076 085	Lewitzrand	181	58	12	7	-	-
662	13 076 086	Lübesse	128	25	79	61	-	-
663	13 076 087	Lüblow	96	32	0	-	-	-
664	13 076 088	Lübtheen, Stadt	468	162	80	63	-	-
665	13 076 089	Lübz, Stadt	483	138	107	69	-	-
666	13 076 090	Ludwigslust, Stadt	906	235	243	178	-	-
667	13 076 092	Lüttow-Valluhn	442	35	80	68	-	-
668	13 076 093	Malk Göhren	70	24	3	0	-	-
669	13 076 094	Malliß	157	47	45	27	-	-
670	13 076 096	Mestlin	113	34	5	0	-	-
671	13 076 097	Milow	54	20	1	1	-	-
672	13 076 098	Möllenbeck	45	18	0	0	-	-
673	13 076 099	Moraas	45	27	4	2	-	-
674	13 076 100	Muchow	51	19	3	2	-	-
675	13 076 101	Mustin	83	27	4	3	-	-
676	13 076 102	Neu Gülze	77	45	6	4	-	-
677	13 076 103	Neu Kaliß	214	82	37	28	0	-
678	13 076 104	Neu Poserin	137	79	3	3	-	-
679	13 076 105	Neustadt-Glewe, Stadt	469	162	133	81	-	-
680	13 076 106	Nostorf	62	28	1	0	-	-
681	13 076 107	Pampow	145	73	38	16	-	-
682	13 076 108	Parchim, Stadt	1 089	273	318	179	-	-
683	13 076 109	Passow	104	35	8	6	-	-
684	13 076 110	Pätow-Steegen	53	21	5	4	-	-
685	13 076 111	Picher	94	34	10	2	-	-
686	13 076 112	Pinnow	260	70	6	2	-	-
687	13 076 113	Plate	363	96	20	11	-	-
688	13 076 114	Plau am See, Stadt	513	166	77	46	-	-
689	13 076 115	Prislich	107	43	3	1	-	-
690	13 076 116	Pritzler	66	20	15	10	-	-
691	13 076 117	Raben Steinfeld	56	27	7	4	-	-
692	13 076 118	Rastow	220	72	41	27	-	-
693	13 076 119	Redefin	83	19	15	6	-	-
694	13 076 120	Rom	130	45	5	1	-	-
695	13 076 121	Schossin	39	17	2	1	-	-
696	13 076 122	Schwanheide	223	31	16	12	-	-
697	13 076 125	Siggelkow	143	42	6	2	-	-
698	13 076 126	Spornitz	170	53	27	9	-	-
699	13 076 128	Sternberg, Stadt	281	90	33	15	1	-
700	13 076 129	Stolpe	45	12	3	1	-	-
701	13 076 130	Stralendorf	103	41	16	14	-	-
702	13 076 131	Strohkirchen	40	22	1	1	-	-
703	13 076 133	Sukow	159	52	9	1	-	-
704	13 076 134	Sülstorf	120	42	7	5	-	-
705	13 076 135	Techentin	140	39	4	1	-	-
706	13 076 136	Teldau	112	31	5	5	-	-
707	13 076 138	Tessin b. Boizenburg	49	22	4	0	-	-

Kapitel 3			Bodenfläche am 31. Dezember 2022 nach Nutzungsart und regionaler Gliederung					
Tabelle 3.2			Fläche für Siedlung					
Lfd. Nr.	Schlüssel- nummer	Land Kreis Gemeinde	Davon					
			Tagebau, Grube, Steinbruch	Fläche gemischter Nutzung	Fläche besonderer funktionaler Prägung	Sport-, Freizeit- und Erholungsfläche		Friedhof
						zusammen	darunter	
							Grünanlage	
			(15 000)	(16 000)	(17 000)	(18 000)	(18 400)	(19 000)
ha								
1	2	3	10	11	12	13	14	15
653	13 076 073	Kogel	1	25	1	22	20	-
654	13 076 075	Kreien	4	14	0	18	18	1
655	13 076 076	Kremmin	2	42	0	13	12	1
656	13 076 077	Kritzow	1	7	11	31	30	1
657	13 076 078	Kuhlen-Wendorf	14	23	1	61	54	0
658	13 076 079	Kuhstorf	-	8	1	18	14	1
659	13 076 080	Langen Brütz	-	16	0	98	14	2
660	13 076 082	Leezen	5	19	22	32	24	1
661	13 076 085	Lewitzrand	3	44	4	57	50	4
662	13 076 086	Lübesse	-	1	1	22	19	-
663	13 076 087	Lüblow	0	37	1	25	23	1
664	13 076 088	Lübtheen, Stadt	0	95	17	109	88	5
665	13 076 089	Lübz, Stadt	6	42	18	167	153	5
666	13 076 090	Ludwigslust, Stadt	21	49	34	312	281	11
667	13 076 092	Lüttow-Valluhn	277	25	1	23	18	0
668	13 076 093	Malk Göhren	1	12	1	28	25	2
669	13 076 094	Malliß	6	7	5	44	40	2
670	13 076 096	Mestlin	2	31	3	38	36	1
671	13 076 097	Milow	0	29	0	3	2	1
672	13 076 098	Möllenbeck	3	4	0	19	16	1
673	13 076 099	Moraas	-	4	1	8	6	1
674	13 076 100	Muchow	0	8	1	20	20	0
675	13 076 101	Mustin	1	15	4	31	30	0
676	13 076 102	Neu Gülze	2	7	3	13	13	1
677	13 076 103	Neu Kaliß	1	24	5	62	57	2
678	13 076 104	Neu Poserin	4	10	1	39	32	1
679	13 076 105	Neustadt-Glewe, Stadt	1	35	11	122	100	5
680	13 076 106	Nostorf	-	15	7	11	10	-
681	13 076 107	Pampow	-	0	4	28	22	2
682	13 076 108	Parchim, Stadt	44	68	41	324	290	21
683	13 076 109	Passow	4	19	1	35	33	2
684	13 076 110	Pätow-Steegen	7	10	-	9	9	-
685	13 076 111	Picher	3	13	2	30	27	1
686	13 076 112	Pinnow	124	4	3	53	30	1
687	13 076 113	Plate	161	29	3	53	41	1
688	13 076 114	Plau am See, Stadt	2	52	18	193	125	6
689	13 076 115	Prislich	3	21	2	34	32	2
690	13 076 116	Pritzler	2	9	0	20	18	1
691	13 076 117	Raben Steinfeld	0	0	1	20	14	1
692	13 076 118	Rastow	-	43	7	54	46	2
693	13 076 119	Redefin	-	22	2	22	18	2
694	13 076 120	Rom	17	26	2	33	32	2
695	13 076 121	Schossin	-	8	0	12	12	-
696	13 076 122	Schwanheide	134	14	1	27	23	1
697	13 076 125	Siggelkow	2	31	2	58	45	1
698	13 076 126	Spornitz	-	39	3	46	40	2
699	13 076 128	Sternberg, Stadt	2	23	14	114	90	3
700	13 076 129	Stolpe	2	17	3	7	6	0
701	13 076 130	Stralendorf	-	14	3	29	24	1
702	13 076 131	Strohkirchen	0	4	0	12	10	1
703	13 076 133	Sukow	36	22	1	38	33	1
704	13 076 134	Sülstorf	20	25	2	24	21	2
705	13 076 135	Techentin	0	39	1	55	55	1
706	13 076 136	Teldau	2	46	0	26	25	1
707	13 076 138	Tessin b. Boizenburg	-	5	1	18	16	-

Kapitel 3			Bodenfläche am 31. Dezember 2022 nach Nutzungsart und regionaler Gliederung					
Tabelle 3.2			Fläche für Siedlung					
Lfd. Nr.	Schlüssel- nummer	Land Kreis Gemeinde	Siedlung	Davon				
				Wohnbau- fläche	Industrie- und Gewerbefläche		Halde	Bergbau- betrieb
					zusammen	darunter		
				Industrie und Gewerbe				
			(10 000)	(11 000)	(12 000)	(12 100)	(13 000)	(14 000)
ha								
1	2	3	4	5	6	7	8	9
708	13 076 140	Tramm	113	40	2	0	1	-
709	13 076 141	Uelitz	52	21	7	6	-	-
710	13 076 142	Vellahn	416	146	18	11	1	-
711	13 076 143	Vielank	226	108	11	2	-	-
712	13 076 145	Warlitz	72	28	3	3	-	-
713	13 076 146	Warlow	59	25	3	2	-	-
714	13 076 147	Warsow	60	25	7	4	-	-
715	13 076 148	Weitendorf	124	21	2	-	-	-
716	13 076 151	Werder	90	21	8	0	-	-
717	13 076 152	Wittenburg, Stadt	548	156	142	87	-	-
718	13 076 153	Wittendörp	396	158	45	39	-	-
719	13 076 154	Wittenförden	140	61	25	17	-	-
720	13 076 155	Witzin	75	23	4	1	-	-
721	13 076 156	Wöbbelin	112	38	24	3	-	-
722	13 076 158	Zapel	54	26	5	0	-	-
723	13 076 159	Zarrentin am Schaalsee, Stadt	404	170	59	48	-	-
724	13 076 160	Ziegendorf	115	38	2	0	-	-
725	13 076 161	Zierzow	78	21	9	8	-	-
726	13 076 162	Zölkow	135	43	13	2	-	-
727	13 076 163	Zülow	21	10	2	1	-	-
728	13 076 164	Obere Warnow	164	43	6	2	-	-
729	13 076 165	Gehlsbach	119	29	2	1	-	-
730	13 076 166	Ganzlin	337	69	90	9	-	-
731	13 076 167	Kloster Tempzin	81	25	5	1	-	-
732	13 076 168	Ruhner Berge	333	101	47	20	-	-
733	13 076 169	Toddin	125	49	7	2	-	-

Kapitel 3			Bodenfläche am 31. Dezember 2022 nach Nutzungsart und regionaler Gliederung					
Tabelle 3.2			Fläche für Siedlung					
Lfd. Nr.	Schlüssel- nummer	Land Kreis Gemeinde	Davon					
			Tagebau, Grube, Steinbruch	Fläche gemischter Nutzung	Fläche besonderer funktionaler Prägung	Sport-, Freizeit- und Erholungsfläche		Friedhof
						zusammen	darunter	
							Grünanlage	
			(15 000)	(16 000)	(17 000)	(18 000)	(18 400)	(19 000)
ha								
1	2	3	10	11	12	13	14	15
708	13 076 140	Tramm	4	34	1	30	24	1
709	13 076 141	Uelitz	-	4	1	17	15	1
710	13 076 142	Vellahn	7	87	7	144	112	7
711	13 076 143	Vielank	23	33	3	46	42	2
712	13 076 145	Warlitz	2	18	0	19	19	1
713	13 076 146	Warlow	-	8	0	22	22	1
714	13 076 147	Warsow	0	20	0	7	4	2
715	13 076 148	Weitendorf	52	13	0	35	27	2
716	13 076 151	Werder	0	31	0	28	27	1
717	13 076 152	Wittenburg, Stadt	3	53	11	179	147	5
718	13 076 153	Wittendörp	5	84	7	94	85	3
719	13 076 154	Wittenförden	-	6	3	45	43	1
720	13 076 155	Witzin	-	26	1	21	16	0
721	13 076 156	Wöbbelin	-	17	9	22	19	1
722	13 076 158	Zapel	2	8	-	14	13	0
723	13 076 159	Zarrentin am Schaalsee, Stadt	15	43	8	105	92	4
724	13 076 160	Ziegenderf	1	17	2	52	47	3
725	13 076 161	Zierzow	-	28	0	19	19	1
726	13 076 162	Zölkow	5	22	1	49	45	2
727	13 076 163	Zülow	-	1	0	7	5	-
728	13 076 164	Obere Warnow	5	50	3	56	54	1
729	13 076 165	Gehlsbach	0	46	2	38	36	1
730	13 076 166	Ganzlin	11	70	2	93	66	2
731	13 076 167	Kloster Tempzin	2	22	0	25	23	1
732	13 076 168	Ruhner Berge	10	51	7	112	106	4
733	13 076 169	Toddin	11	24	2	32	30	0

Kapitel 3			Bodenfläche am 31. Dezember 2022 nach Nutzungsart und regionaler Gliederung						
Tabelle 3.3			Fläche für Verkehr						
Lfd. Nr.	Schlüssel- nummer	Land Kreis Gemeinde	Verkehr	Davon					
				Straßen- verkehr	Weg	Platz	Bahn- verkehr	Flug- verkehr	Schiffs- verkehr
			(20 000)	(21 000)	(22 000)	(23 000)	(24 000)	(25 000)	(26 000)
1	2	3	4	5	6	7	8	9	10
1	13	Mecklenburg-Vorpommern	70 993	36 237	23 789	1 617	5 654	3 432	265
2	13 003	Rostock, Hanse- und Universitäts- stadt	1 838	972	299	170	332	2	63
3	13 004	Schwerin, Landeshauptstadt	941	575	142	73	151	0	0
4	13 071	Mecklenburgische Seenplatte	14 077	7 514	4 654	202	1 209	489	8
5	13 071 001	Alt Schwerin	119	72	35	2	9	-	0
6	13 071 002	Altenhagen	26	11	15	1	-	-	-
7	13 071 003	Altenhof	40	18	17	0	6	-	-
8	13 071 004	Altentreptow, Stadt	182	94	54	5	29	-	-
9	13 071 005	Ankershagen, Schliemanngemeinde	64	22	41	1	-	-	-
10	13 071 006	Bartow	67	39	28	0	-	-	-
11	13 071 007	Basedow	95	27	64	0	4	-	-
12	13 071 008	Beggerow	49	27	22	-	-	-	-
13	13 071 009	Beseritz	12	7	6	-	-	-	-
14	13 071 010	Blankenhof	60	25	17	1	16	-	-
15	13 071 011	Blankensee	148	86	33	1	28	-	-
16	13 071 012	Blumenholz	121	100	9	2	10	-	-
17	13 071 013	Bollewick	49	34	12	0	3	-	-
18	13 071 014	Borrentin	95	51	35	1	2	6	-
19	13 071 015	Bredenfelde	18	12	6	-	-	-	-
20	13 071 016	Breesen	38	22	16	0	-	-	-
21	13 071 017	Breest	58	44	14	-	-	-	-
22	13 071 018	Briggow	29	19	10	-	-	-	-
23	13 071 019	Brunn	121	68	48	0	6	-	-
24	13 071 020	Buchholz	23	17	6	-	-	-	-
25	13 071 021	Burg Stargard, Stadt	210	103	63	6	38	-	-
26	13 071 022	Burow	52	32	20	0	-	-	-
27	13 071 023	Bütow	64	47	9	0	8	0	-
28	13 071 025	Carpin	155	80	46	0	29	-	-
29	13 071 026	Cölpin	47	27	18	0	2	0	-
30	13 071 027	Dargun, Stadt	230	132	87	2	10	-	0
31	13 071 028	Datzetal	84	40	37	0	8	0	-
32	13 071 029	Demmin, Hansestadt	282	144	89	4	42	1	2
33	13 071 032	Faulenrost	58	37	21	-	-	-	-
34	13 071 033	Feldberger Seenlandschaft	380	236	128	1	14	-	-
35	13 071 034	Fincken	80	49	21	0	10	-	-
36	13 071 035	Friedland, Stadt	376	237	127	5	7	-	-
37	13 071 036	Fünfseen	115	72	41	2	-	-	-
38	13 071 037	Galenbeck	184	78	100	4	2	-	-
39	13 071 039	Gielow	63	32	27	0	4	-	-
40	13 071 041	Gnevkow	39	20	12	0	7	-	-
41	13 071 042	Godendorf	42	15	17	1	10	-	-
42	13 071 043	Göhren-Lebbin	64	32	31	0	-	-	1
43	13 071 044	Golchen	44	20	24	0	0	-	-
44	13 071 045	Gotthun	19	10	9	-	-	-	-
45	13 071 047	Grabowhöfe	208	48	53	1	34	72	-
46	13 071 048	Grammentin	34	18	16	-	-	-	-
47	13 071 049	Grapzow	41	22	19	-	-	-	-
48	13 071 050	Grischow	46	29	16	0	-	-	-
49	13 071 053	Groß Kelle	7	4	3	-	-	-	-
50	13 071 054	Groß Miltzow	148	107	27	8	6	0	-
51	13 071 055	Groß Nemerow	61	34	26	1	-	-	-
52	13 071 056	Groß Plasten	80	50	20	0	9	-	-
53	13 071 057	Groß Teetzleben	55	19	31	1	4	-	-

Kapitel 3			Bodenfläche am 31. Dezember 2022 nach Nutzungsart und regionaler Gliederung						
Tabelle 3.3			Fläche für Verkehr						
Lfd. Nr.	Schlüssel- nummer	Land Kreis Gemeinde	Verkehr	Davon					
				Straßen- verkehr	Weg	Platz	Bahn- verkehr	Flug- verkehr	Schiffs- verkehr
			(20 000)	(21 000)	(22 000)	(23 000)	(24 000)	(25 000)	(26 000)
			ha						
1	2	3	4	5	6	7	8	9	10
54	13 071 058	Grünow	49	29	18	0	3	-	-
55	13 071 059	Gültz	62	20	24	0	17	-	-
56	13 071 060	Gülzow	19	14	5	-	-	-	-
57	13 071 063	Hohen Wangelin	146	44	102	0	-	-	-
58	13 071 064	Hohenbollentin	13	8	5	-	-	-	-
59	13 071 065	Hohenmocker	63	33	18	0	11	-	-
60	13 071 066	Hohenzieritz	47	44	3	0	-	-	-
61	13 071 067	Holldorf	31	20	11	0	-	-	-
62	13 071 068	Ivenack	94	39	38	1	14	2	-
63	13 071 069	Jabel	222	64	140	1	17	-	-
64	13 071 070	Jürgenstorf	50	34	12	0	-	4	-
65	13 071 071	Kargow	121	31	67	0	23	-	-
66	13 071 072	Kentzlin	26	11	14	-	-	-	-
67	13 071 073	Kieve	25	11	13	0	-	-	-
68	13 071 074	Kittendorf	46	24	22	-	-	-	-
69	13 071 075	Klein Vielen	116	64	28	0	25	-	-
70	13 071 076	Kletzin	54	39	14	0	1	-	-
71	13 071 077	Klink	40	22	16	2	-	-	0
72	13 071 078	Klocksın	61	35	16	0	10	-	-
73	13 071 079	Knorrendorf	54	26	16	0	12	-	-
74	13 071 080	Kratzeburg	134	76	23	0	35	-	-
75	13 071 081	Kriesow	37	16	21	0	-	-	-
76	13 071 083	Kubblank	44	40	3	0	-	-	-
77	13 071 084	Kummerow, Seegemeinde	58	19	38	1	-	-	0
78	13 071 087	Lärz	202	35	68	10	2	87	-
79	13 071 088	Leizen	85	66	19	-	-	-	-
80	13 071 089	Lindenberg	24	22	3	-	-	-	-
81	13 071 090	Lindetal	86	49	37	0	-	-	-
82	13 071 092	Malchin, Stadt	333	162	106	4	61	-	0
83	13 071 093	Malchow, Inselstadt	185	130	31	4	19	-	0
84	13 071 096	Meesiger	17	9	7	1	-	-	-
85	13 071 097	Melz	31	18	12	1	-	-	-
86	13 071 099	Mirow, Stadt	362	235	103	2	22	-	0
87	13 071 100	Möllenbeck	78	51	26	1	-	-	-
88	13 071 101	Möllenhagen	116	72	30	0	14	-	-
89	13 071 102	Mölln	60	33	19	0	9	-	-
90	13 071 103	Moltzow	99	42	46	2	10	-	-
91	13 071 104	Neddemin	37	23	7	0	6	-	-
92	13 071 105	Neetzka	39	15	8	-	16	-	-
93	13 071 107	Neubrandenburg, Vier-Tore-Stadt	567	331	82	48	104	2	0
94	13 071 108	Neuenkirchen	82	49	24	1	8	0	-
95	13 071 109	Neukalen, Peenestadt	131	59	54	2	16	-	-
96	13 071 110	Neustrelitz, Residenzstadt	557	333	105	7	112	0	1
97	13 071 111	Neverin	69	27	20	0	1	21	-
98	13 071 112	Nossendorf	67	30	37	0	-	-	-
99	13 071 113	Nossentiner Hütte	142	48	91	-	3	-	-
100	13 071 114	Penkow	21	18	3	0	-	-	-
101	13 071 115	Penzlin, Stadt	256	164	87	2	3	-	-
102	13 071 117	Pragsdorf	34	15	19	-	-	-	-
103	13 071 118	Priborn	24	19	6	0	-	-	-
104	13 071 119	Priepert	29	8	19	-	1	-	0
105	13 071 120	Pripsleben	20	12	8	-	-	-	-
106	13 071 122	Rechlin	235	68	107	4	9	47	-
107	13 071 123	Ritzerow	50	31	19	0	-	-	-
108	13 071 124	Röbel/Müritz, Stadt	98	68	21	6	3	-	0
109	13 071 125	Röckwitz	23	10	14	0	-	-	-

Kapitel 3			Bodenfläche am 31. Dezember 2022 nach Nutzungsart und regionaler Gliederung						
Tabelle 3.3			Fläche für Verkehr						
Lfd. Nr.	Schlüssel- nummer	Land Kreis Gemeinde	Verkehr	Davon					
				Straßen- verkehr	Weg	Platz	Bahn- verkehr	Flug- verkehr	Schiffs- verkehr
			(20 000)	(21 000)	(22 000)	(23 000)	(24 000)	(25 000)	(26 000)
1	2	3	4	5	6	7	8	9	10
110	13 071 127	Rosenow	68	45	18	0	5	-	-
111	13 071 128	Sarow	65	34	31	0	-	-	-
112	13 071 130	Schönbeck	49	37	11	-	1	-	-
113	13 071 131	Schönfeld	32	17	15	-	-	-	-
114	13 071 132	Schönhausen	50	40	10	0	-	-	-
115	13 071 133	Schwarz	54	27	20	1	6	-	-
116	13 071 135	Siedenbollentin	45	21	23	1	-	-	-
117	13 071 136	Siedenbrünzow	58	28	24	1	5	-	-
118	13 071 137	Sietow	38	28	9	1	-	-	0
119	13 071 138	Silz	35	15	13	-	7	-	-
120	13 071 139	Sommersdorf	23	15	7	0	1	-	0
121	13 071 140	Sponholz	80	36	23	1	21	-	-
122	13 071 141	Staven	48	29	13	0	5	-	-
123	13 071 142	Stavenhagen, Reuterstadt, Stadt	164	101	26	3	34	-	-
124	13 071 143	Stuer	59	30	15	2	13	-	-
125	13 071 144	Torgelow am See	26	14	12	-	-	-	-
126	13 071 145	Trollenhagen	294	30	11	1	10	242	-
127	13 071 146	Tützpatz	39	24	15	-	-	-	-
128	13 071 147	Userin	85	36	42	-	7	-	0
129	13 071 148	Utzedel	69	37	17	0	15	-	-
130	13 071 150	Verchen	29	12	16	0	-	-	-
131	13 071 153	Voigtsdorf	27	25	2	-	-	-	-
132	13 071 154	Vollrathsruehe	94	30	37	0	28	-	-
133	13 071 155	Walow	45	30	15	0	-	-	-
134	13 071 156	Waren (Müritz), Stadt	338	157	115	20	45	0	1
135	13 071 157	Warrenzin	64	35	29	-	-	-	-
136	13 071 158	Werder	134	97	37	0	0	-	-
137	13 071 159	Wesenberg, Stadt	215	125	77	1	13	0	0
138	13 071 160	Wildberg	50	18	32	-	-	-	-
139	13 071 161	Woggersin	14	9	4	0	-	-	-
140	13 071 162	Wokuhl-Dabelow	79	23	56	1	-	-	-
141	13 071 163	Wolde	37	30	8	0	-	-	-
142	13 071 164	Woldegk, Windmühlenstadt	401	293	79	1	21	6	-
143	13 071 166	Wulkenzin	67	27	37	0	2	-	-
144	13 071 167	Wustrow	80	51	28	1	0	-	0
145	13 071 169	Zettemin	38	23	15	0	-	-	-
146	13 071 170	Zirzow	18	14	2	0	2	-	-
147	13 071 171	Zislow	33	13	20	0	-	-	0
148	13 071 172	Peenehagen	98	50	40	1	7	-	-
149	13 071 173	Kuckssee	38	18	21	-	-	-	-
150	13 071 174	Schloen-Dratow	91	43	28	0	20	-	-
151	13 071 175	Eldetal	173	121	44	8	-	-	-
152	13 071 176	Südmüritz	73	46	27	0	-	-	0
153	13 072	Landkreis Rostock	11 125	5 499	3 465	235	912	1 010	4
154	13 072 001	Admannshagen-Bargeshagen	42	26	15	2	-	-	-
155	13 072 002	Alt Bukow	38	30	4	0	3	-	-
156	13 072 003	Alt Sührkow	49	22	24	0	2	-	-
157	13 072 004	Altkalen	88	51	36	1	-	-	-
158	13 072 005	Am Salzhaff	35	21	13	0	-	-	-
159	13 072 006	Bad Doberan, Stadt	199	97	60	21	21	-	1
160	13 072 007	Bartenshagen-Parkentin	43	19	19	1	4	-	-
161	13 072 008	Bastorf	73	38	18	1	-	16	0
162	13 072 009	Baumgarten	73	39	35	-	-	-	-
163	13 072 010	Behren-Lübchin	118	49	69	0	-	-	-
164	13 072 011	Benitz	20	10	4	-	6	-	-

Kapitel 3			Bodenfläche am 31. Dezember 2022 nach Nutzungsart und regionaler Gliederung						
Tabelle 3.3			Fläche für Verkehr						
Lfd. Nr.	Schlüssel- nummer	Land Kreis Gemeinde	Verkehr	Davon					
				Straßen- verkehr	Weg	Platz	Bahn- verkehr	Flug- verkehr	Schiffs- verkehr
			(20 000)	(21 000)	(22 000)	(23 000)	(24 000)	(25 000)	(26 000)
1	2	3	4	5	6	7	8	9	10
165	13 072 012	Bentwisch	141	95	13	11	21	-	-
166	13 072 013	Bernitt	152	84	66	2	-	-	-
167	13 072 014	Biendorf	89	59	22	0	7	-	-
168	13 072 015	Blankenhagen	61	36	25	0	-	-	-
169	13 072 017	Börgerende-Rethwisch	33	18	13	2	-	-	-
170	13 072 018	Bröbberow	34	24	9	-	-	-	-
171	13 072 019	Broderstorf	95	58	29	1	8	-	-
172	13 072 020	Bützow, Stadt	190	88	43	6	52	-	-
173	13 072 021	Cammin	112	42	70	0	-	-	-
174	13 072 022	Carinerland	90	66	24	0	-	-	-
175	13 072 023	Dahmen	78	46	31	1	-	-	-
176	13 072 024	Dalkendorf	30	19	12	-	-	-	-
177	13 072 026	Dobbin-Linstow	285	105	166	10	5	-	0
178	13 072 027	Dolgen am See	473	75	30	1	20	348	-
179	13 072 028	Dreetz	23	15	8	-	-	-	-
180	13 072 029	Dummerstorf	522	334	114	7	67	-	-
181	13 072 030	Elmenhorst/Lichtenhagen	53	35	16	1	-	-	-
182	13 072 031	Finkenthal	59	19	40	-	-	-	-
183	13 072 032	Gelbensande	113	39	66	2	6	-	-
184	13 072 033	Glasewitz	71	39	22	0	9	-	-
185	13 072 034	Gnewitz	19	9	10	0	-	-	-
186	13 072 035	Gnoien, Warbelstadt	106	56	41	3	6	-	-
187	13 072 036	Graal-Müritz, Ostseeheilbad	52	27	16	7	1	-	1
188	13 072 037	Grammow	63	44	12	6	-	-	-
189	13 072 038	Groß Roge	55	38	17	0	-	-	-
190	13 072 039	Groß Schwiesow	40	13	15	0	12	-	-
191	13 072 040	Groß Wokern	72	33	26	0	13	-	-
192	13 072 041	Groß Wüstenfelde	65	30	28	0	6	-	-
193	13 072 042	Gülzow-Prüzen	118	78	36	4	-	-	-
194	13 072 043	Güstrow, Barlachstadt	462	198	107	20	82	55	-
195	13 072 044	Gutow	59	40	18	1	-	-	-
196	13 072 045	Hohen Demzin	58	25	28	1	4	-	-
197	13 072 046	Hohen Spreng	104	38	18	0	-	48	-
198	13 072 047	Hohenfelde	28	20	8	1	-	-	-
199	13 072 048	Hoppenrade	80	39	33	0	7	-	-
200	13 072 049	Jördenstorf	55	30	18	2	4	-	-
201	13 072 050	Jürgenshagen	122	89	33	0	-	-	-
202	13 072 051	Kassow	55	9	25	-	21	-	-
203	13 072 053	Klein Belitz	63	45	18	0	-	0	-
204	13 072 055	Klein Upahl	21	12	9	-	-	-	-
205	13 072 056	Krakov am See, Stadt	234	105	92	4	32	-	0
206	13 072 057	Kritzmow	84	68	7	2	7	-	-
207	13 072 058	Kröpelin, Stadt	197	105	73	5	13	-	-
208	13 072 059	Kuchelmiß	128	81	46	1	-	-	-
209	13 072 060	Kühlungsborn, Ostseebad, Stadt	114	67	24	14	6	-	2
210	13 072 061	Kuhs	41	25	15	0	-	-	-
211	13 072 062	Laage, Stadt	840	187	112	6	64	471	-
212	13 072 063	Lalendorf	451	217	134	4	95	-	-
213	13 072 064	Lambrechtshagen	50	31	15	1	2	-	-
214	13 072 066	Lelkendorf	54	17	37	0	-	-	-
215	13 072 067	Lohmen	68	40	27	0	-	-	-
216	13 072 069	Lüssow	56	28	13	1	13	-	-
217	13 072 071	Mistorf	71	41	19	0	11	-	-
218	13 072 072	Mönchhagen	39	25	5	1	7	-	-
219	13 072 073	Mühl Rosin	80	28	48	0	5	-	-
220	13 072 074	Neubukow, Schliemannstadt	92	40	34	3	15	-	-

Kapitel 3			Bodenfläche am 31. Dezember 2022 nach Nutzungsart und regionaler Gliederung						
Tabelle 3.3			Fläche für Verkehr						
Lfd. Nr.	Schlüssel- nummer	Land Kreis Gemeinde	Verkehr	Davon					
				Straßen- verkehr	Weg	Platz	Bahn- verkehr	Flug- verkehr	Schiffs- verkehr
			(20 000)	(21 000)	(22 000)	(23 000)	(24 000)	(25 000)	(26 000)
1	2	3	4	5	6	7	8	9	10
221	13 072 075	Nienhagen, Ostseebad	24	14	8	2	-	-	-
222	13 072 076	Nustrow	20	14	3	0	3	-	-
223	13 072 077	Papendorf	92	49	22	1	20	-	-
224	13 072 078	Penzin	14	9	5	-	-	-	-
225	13 072 079	Plaaz	129	53	35	8	33	-	-
226	13 072 080	Pölchow	58	32	15	0	11	-	-
227	13 072 081	Poppendorf	39	18	9	2	10	-	-
228	13 072 082	Prebberede	92	49	42	1	-	-	-
229	13 072 083	Reddelich	32	18	9	0	4	-	-
230	13 072 084	Reimershagen	70	22	46	0	1	-	-
231	13 072 085	Rerik, Ostseebad, Stadt	71	51	15	4	-	-	0
232	13 072 086	Retschow	49	24	24	0	-	-	-
233	13 072 087	Roggentin	52	35	11	1	5	-	-
234	13 072 088	Rövershagen	161	49	25	3	13	71	-
235	13 072 089	Rühn	29	13	15	0	-	-	-
236	13 072 090	Rukieten	32	22	10	0	-	-	-
237	13 072 091	Sanitz	268	142	94	9	23	-	-
238	13 072 092	Sarmstorf	24	13	10	0	-	-	-
239	13 072 093	Satow	323	215	99	9	-	-	-
240	13 072 094	Schorssow	58	21	36	1	-	-	-
241	13 072 095	Schwaan, Stadt	124	59	47	4	14	-	-
242	13 072 096	Schwasdorf	36	22	10	0	4	-	-
243	13 072 097	Selpin	113	78	33	0	0	1	-
244	13 072 098	Stäbelow	60	54	6	0	-	-	-
245	13 072 099	Steffenshagen	18	12	6	0	-	-	-
246	13 072 101	Steinhagen	24	20	4	0	-	-	-
247	13 072 102	Stubbendorf	12	6	6	0	-	-	-
248	13 072 103	Sukow-Levitzow	38	19	19	-	-	-	-
249	13 072 104	Tarnow	102	33	61	0	8	-	-
250	13 072 105	Tessin, Blumenstadt	92	58	25	4	6	-	-
251	13 072 106	Teterow, Bergringstadt	210	121	51	8	30	-	-
252	13 072 107	Thelkow	82	57	24	0	-	-	-
253	13 072 108	Thulendorf	21	15	6	0	-	-	-
254	13 072 109	Thürkow	46	16	20	0	10	-	-
255	13 072 110	Vorbeck	27	9	18	0	-	-	-
256	13 072 111	Walkendorf	124	68	45	4	7	-	-
257	13 072 112	Wardow	125	76	46	0	1	2	-
258	13 072 113	Warnkenhagen	29	18	12	0	-	-	-
259	13 072 114	Warnow	103	45	30	0	28	-	-
260	13 072 116	Wiendorf	40	20	15	0	5	-	-
261	13 072 117	Wittenbeck	33	19	9	3	2	-	-
262	13 072 118	Zarnewan	31	12	18	0	1	-	-
263	13 072 119	Zehna	51	28	22	1	-	-	-
264	13 072 120	Zepelin	58	18	26	0	14	-	-
265	13 072 121	Ziesendorf	112	78	33	-	0	-	-
266	13 073	Vorpommern-Rügen	9 150	5 136	2 638	261	722	292	100
267	13 073 001	Ahrens- hagen-Daskow	138	88	32	1	17	-	-
268	13 073 002	Ahrens- shoop, Ostseebad	30	12	14	4	-	-	-
269	13 073 003	Alte- fähre	76	44	21	1	11	-	0
270	13 073 004	Alten- kirchen	61	38	20	3	-	-	-
271	13 073 005	Alten- pleen	150	24	7	0	-	119	1
272	13 073 006	Baabe, Ostseebad	15	8	6	1	1	-	0
273	13 073 007	Bad Sülze, Stadt	81	44	35	2	-	-	0
274	13 073 009	Barth, Stadt	176	102	29	7	17	16	4
275	13 073 010	Bergen auf Rügen, Stadt	205	130	39	11	25	0	-

Kapitel 3			Bodenfläche am 31. Dezember 2022 nach Nutzungsart und regionaler Gliederung						
Tabelle 3.3			Fläche für Verkehr						
Lfd. Nr.	Schlüssel- nummer	Land Kreis Gemeinde	Verkehr	Davon					
				Straßen- verkehr	Weg	Platz	Bahn- verkehr	Flug- verkehr	Schiffs- verkehr
			(20 000)	(21 000)	(22 000)	(23 000)	(24 000)	(25 000)	(26 000)
			ha						
1	2	3	4	5	6	7	8	9	10
276	13 073 011	Binz, Ostseebad	133	70	24	16	23	-	-
277	13 073 012	Born a. Darß	178	47	127	2	-	-	2
278	13 073 013	Breege	48	27	18	3	-	-	1
279	13 073 014	Buschvitz	25	12	9	0	4	-	-
280	13 073 015	Dettmannsdorf	82	52	29	0	-	-	-
281	13 073 016	Deyelsdorf	50	28	21	0	-	-	-
282	13 073 017	Dierhagen, Ostseebad	94	49	42	3	-	-	0
283	13 073 018	Divitz-Spoldershagen	137	56	21	0	-	60	-
284	13 073 019	Dranske	69	37	17	6	-	-	10
285	13 073 020	Drechow	31	23	8	-	-	-	-
286	13 073 021	Dreschvitz	63	29	14	0	-	19	-
287	13 073 022	Eixen	93	71	21	0	-	-	-
288	13 073 023	Elmenhorst	57	20	21	-	15	-	-
289	13 073 024	Franzburg, Stadt	51	37	11	2	1	-	-
290	13 073 025	Fuhlendorf	55	37	17	0	-	-	0
291	13 073 027	Garz/Rügen, Stadt	119	60	57	2	-	-	0
292	13 073 028	Gingst	40	20	17	3	-	-	-
293	13 073 029	Glewitz	70	33	37	0	-	-	-
294	13 073 030	Glowe	58	36	18	3	-	-	1
295	13 073 031	Göhren, Ostseebad	34	18	11	3	3	-	-
296	13 073 032	Grammendorf	81	43	38	0	-	-	-
297	13 073 033	Gransebieth	78	49	25	4	-	-	-
298	13 073 034	Gremersdorf-Buchholz	79	44	31	1	3	-	-
299	13 073 035	Grimmen, Stadt	217	142	50	4	21	-	-
300	13 073 036	Groß Kordshagen	32	22	10	0	-	-	-
301	13 073 037	Groß Mohrdorf	38	29	9	0	1	-	0
302	13 073 038	Gustow	60	24	34	1	-	-	1
303	13 073 039	Hugoldsdorf	15	10	5	-	-	-	-
304	13 073 040	Insel Hiddensee, Seebad	37	5	28	0	-	-	4
305	13 073 041	Jakobsdorf	35	26	8	0	0	-	-
306	13 073 042	Karnin	33	26	6	0	-	-	-
307	13 073 043	Kenz-Küstrow	38	24	8	0	5	0	-
308	13 073 044	Klausdorf	24	16	6	1	-	-	1
309	13 073 045	Kluis	42	22	20	0	-	-	-
310	13 073 046	Kramerhof	98	44	6	1	-	47	0
311	13 073 048	Lancken-Granitz	33	15	16	0	2	-	-
312	13 073 049	Lietzow	133	15	11	2	105	-	-
313	13 073 050	Lindholz	103	74	28	0	-	-	-
314	13 073 051	Löbnitz	56	34	13	0	9	-	-
315	13 073 052	Lohme	35	19	7	3	-	-	5
316	13 073 053	Lüdershagen	26	23	3	0	-	-	-
317	13 073 054	Lüssow	46	34	6	0	5	-	-
318	13 073 055	Marlow, Stadt	313	163	144	6	-	-	-
319	13 073 057	Millienhagen-Oebelitz	43	28	15	1	-	-	-
320	13 073 059	Neuenkirchen	31	16	14	0	-	-	0
321	13 073 060	Niepars	143	92	35	2	13	-	-
322	13 073 061	Pantelitz	42	30	6	0	7	-	-
323	13 073 062	Papenhagen	42	30	9	-	3	-	-
324	13 073 063	Parchtitz	41	24	16	1	-	-	-
325	13 073 064	Patzig	16	7	9	-	-	-	-
326	13 073 065	Poseritz	76	40	35	1	-	-	0
327	13 073 066	Preetz	24	17	7	0	-	-	-
328	13 073 067	Prerow, Ostseebad	51	32	15	4	-	-	0
329	13 073 068	Prohn	34	29	5	0	-	-	-
330	13 073 069	Pruchten	33	16	9	0	7	-	-
331	13 073 070	Putbus, Stadt	169	78	63	7	21	-	0

Kapitel 3			Bodenfläche am 31. Dezember 2022 nach Nutzungsart und regionaler Gliederung						
Tabelle 3.3			Fläche für Verkehr						
Lfd. Nr.	Schlüssel- nummer	Land Kreis Gemeinde	Verkehr	Davon					
				Straßen- verkehr	Weg	Platz	Bahn- verkehr	Flug- verkehr	Schiffs- verkehr
			(20 000)	(21 000)	(22 000)	(23 000)	(24 000)	(25 000)	(26 000)
1	2	3	ha						
4	5	6	7	8	9	10			
332	13 073 071	Putgarten	35	16	14	5	-	-	-
333	13 073 072	Ralswiek	55	22	16	7	10	-	0
334	13 073 073	Rambin	84	47	23	2	12	-	0
335	13 073 074	Rappin	34	19	14	0	-	-	-
336	13 073 075	Ribnitz-Damgarten, Bernsteinstadt	367	194	114	18	38	-	4
337	13 073 076	Richtenberg, Stadt	42	30	10	1	1	-	-
338	13 073 077	Saal	102	62	38	1	-	-	0
339	13 073 078	Sagard	86	53	21	2	8	0	2
340	13 073 079	Samtens	122	84	18	3	18	-	-
341	13 073 080	Sassnitz, Stadt	248	84	34	16	65	-	49
342	13 073 081	Schaprode	45	15	22	6	-	-	3
343	13 073 082	Schlemmin	49	29	20	0	-	-	-
344	13 073 083	Sehlen	55	27	18	1	9	-	-
345	13 073 084	Sellin, Ostseebad	51	27	12	6	6	-	1
346	13 073 085	Semlow	71	45	25	0	-	-	-
347	13 073 086	Splietsdorf	49	32	16	0	1	-	-
348	13 073 087	Steinhagen	98	83	15	1	-	-	-
349	13 073 088	Stralsund, Hansestadt	550	362	28	39	86	30	3
350	13 073 089	Süderholz	426	300	108	5	13	-	-
351	13 073 090	Sundhagen	471	304	113	4	48	-	1
352	13 073 092	Trent	60	27	33	0	-	-	1
353	13 073 093	Tribsees, Stadt	177	123	50	2	1	-	0
354	13 073 094	Trinwillershagen	85	52	17	1	16	-	-
355	13 073 095	Ummanz	64	44	20	0	-	-	-
356	13 073 096	Velgast	209	86	83	1	39	-	-
357	13 073 097	Weitenhagen	24	20	3	0	-	-	-
358	13 073 098	Wendisch Baggendorf	100	67	33	0	-	-	-
359	13 073 099	Wendorf	60	42	5	1	12	-	-
360	13 073 100	Wieck a. Darß	30	20	10	0	-	-	0
361	13 073 101	Wiek	63	35	25	2	-	-	0
362	13 073 102	Wittenhagen	115	39	63	0	12	-	-
363	13 073 103	Wustrow, Ostseebad	34	16	15	2	-	-	0
364	13 073 104	Zarrendorf	14	6	4	-	3	-	-
365	13 073 105	Zingst, Ostseeheilbad	145	73	62	9	-	-	2
366	13 073 106	Zirkow	60	24	28	3	5	-	-
367	13 073 107	Mönchgut, Ostseebad	56	33	15	6	-	-	2
368	13 074	Nordwestmecklenburg	6 599	4 165	1 773	163	436	21	42
369	13 074 001	Alt Meteln	44	29	14	1	-	-	-
370	13 074 002	Bad Kleinen	121	44	32	2	43	-	-
371	13 074 003	Barnekow	60	38	16	6	-	-	-
372	13 074 004	Benz	70	36	23	-	11	-	-
373	13 074 005	Bernstorf	65	53	12	0	-	-	-
374	13 074 006	Bibow	90	40	33	0	16	-	-
375	13 074 007	Blowatz	62	41	20	1	-	-	-
376	13 074 008	Bobitz	203	153	21	3	26	-	-
377	13 074 009	Boiensdorf	28	21	6	1	-	-	0
378	13 074 010	Boltenhagen, Ostseebad	70	42	19	9	-	-	-
379	13 074 012	Brüsewitz	91	62	18	1	10	-	-
380	13 074 013	Carlow	66	46	20	0	-	-	-
381	13 074 014	Cramonshagen	36	28	8	-	-	-	-
382	13 074 015	Dalberg-Wendelstorf	21	15	6	0	-	-	-
383	13 074 016	Damshagen	79	53	17	1	9	-	-
384	13 074 017	Dassow, Stadt	163	105	51	5	2	-	0
385	13 074 018	Dechow	37	17	19	1	-	-	-
386	13 074 019	Dorf Mecklenburg	146	89	33	2	22	-	-

Kapitel 3			Bodenfläche am 31. Dezember 2022 nach Nutzungsart und regionaler Gliederung						
Tabelle 3.3			Fläche für Verkehr						
Lfd. Nr.	Schlüssel- nummer	Land Kreis Gemeinde	Verkehr	Davon					
				Straßen- verkehr	Weg	Platz	Bahn- verkehr	Flug- verkehr	Schiffs- verkehr
			(20 000)	(21 000)	(22 000)	(23 000)	(24 000)	(25 000)	(26 000)
ha									
1	2	3	4	5	6	7	8	9	10
387	13 074 020	Dragun	42	21	20	0	-	0	-
388	13 074 021	Gadebusch, Stadt	188	118	48	9	13	-	-
389	13 074 022	Gägelow	76	58	16	1	-	-	-
390	13 074 023	Glasin	145	111	26	6	1	-	-
391	13 074 024	Gottesgabe	40	26	10	0	3	-	-
392	13 074 025	Grambow	48	29	19	0	-	-	-
393	13 074 026	Grevesmühlen, Stadt	228	135	62	8	23	-	-
394	13 074 027	Grieben	31	18	4	-	9	-	-
395	13 074 028	Groß Molzahn	12	8	4	-	-	-	-
396	13 074 030	Groß Stieten	16	11	5	1	-	-	-
397	13 074 031	Hohen Viecheln	45	19	12	0	13	-	-
398	13 074 032	Hohenkirchen	92	59	25	7	-	-	1
399	13 074 033	Holdorf	37	23	9	0	4	-	-
400	13 074 034	Hornstorf	85	66	8	1	10	-	-
401	13 074 035	Insel Poel, Ostseebad	93	57	27	8	-	-	1
402	13 074 036	Jesendorf	76	56	18	0	1	-	-
403	13 074 037	Kalkhorst	98	57	35	3	-	3	-
404	13 074 038	Klein Trebbow	72	41	20	1	11	-	-
405	13 074 039	Klützt, Stadt	118	68	38	6	5	-	1
406	13 074 040	Kneese	34	14	20	-	-	-	-
407	13 074 042	Königsfeld	69	43	26	0	-	-	-
408	13 074 043	Krembz	84	46	38	0	-	-	-
409	13 074 044	Krusenhagen	34	20	13	0	-	-	-
410	13 074 046	Lübberstorf	23	12	11	0	-	-	-
411	13 074 047	Lübow	153	111	41	1	-	-	-
412	13 074 048	Lübstorf	55	27	16	2	11	-	0
413	13 074 049	Lüdersdorf	208	129	60	1	17	-	-
414	13 074 050	Lützow	87	47	28	1	11	-	-
415	13 074 052	Menzendorf	36	23	3	0	10	-	-
416	13 074 053	Metelsdorf	35	26	9	-	-	-	-
417	13 074 054	Mühlen Eichsen	50	34	15	1	-	-	-
418	13 074 056	Neuburg	117	80	22	1	14	0	-
419	13 074 057	Neukloster, Stadt	119	79	27	2	11	-	-
420	13 074 060	Passee	35	22	13	-	-	-	-
421	13 074 061	Perlin	32	12	20	0	-	-	-
422	13 074 062	Pingelshagen	7	6	1	0	-	-	-
423	13 074 064	Pokrent	35	14	21	0	-	-	-
424	13 074 065	Rehna, Stadt	146	91	44	3	8	-	-
425	13 074 066	Rieps	31	23	8	0	-	-	-
426	13 074 067	Roduchelstorf	36	27	9	0	-	-	-
427	13 074 068	Roggendorf	80	40	40	1	-	-	-
428	13 074 069	Roggenstorf	44	38	5	1	-	-	-
429	13 074 070	Rögnitz	22	15	7	-	-	-	-
430	13 074 071	Rüting	35	11	24	0	-	-	-
431	13 074 072	Schildetal	51	31	20	0	-	-	-
432	13 074 073	Schlagsdorf	55	29	25	1	-	-	-
433	13 074 074	Schönberg, Stadt	219	125	58	3	33	-	-
434	13 074 075	Seehof	13	9	4	0	0	-	-
435	13 074 076	Selmsdorf	108	63	44	1	-	-	-
436	13 074 077	Testorf-Steinfort	56	39	17	0	-	-	-
437	13 074 078	Thandorf	20	14	6	-	-	-	-
438	13 074 079	Upahl	192	149	29	5	9	-	-
439	13 074 080	Utecht	27	14	12	0	-	-	-
440	13 074 081	Veelböken	69	47	21	1	-	-	-
441	13 074 082	Ventschow	54	31	11	2	10	-	-
442	13 074 084	Warin, Stadt	127	77	40	2	7	-	-

Kapitel 3			Bodenfläche am 31. Dezember 2022 nach Nutzungsart und regionaler Gliederung						
Tabelle 3.3			Fläche für Verkehr						
Lfd. Nr.	Schlüssel- nummer	Land Kreis Gemeinde	Verkehr	Davon					
				Straßen- verkehr	Weg	Platz	Bahn- verkehr	Flug- verkehr	Schiffs- verkehr
			(20 000)	(21 000)	(22 000)	(23 000)	(24 000)	(25 000)	(26 000)
1	2	3	ha						
4	5	6	7	8	9	10			
443	13 074 085	Warnow	36	24	11	0	-	-	-
444	13 074 087	Wismar, Hansestadt	423	250	49	42	27	16	39
445	13 074 088	Zickhusen	35	20	9	-	6	-	-
446	13 074 089	Zierow	27	20	5	1	-	-	-
447	13 074 090	Zurow	191	134	43	1	13	-	-
448	13 074 091	Züsow	37	31	6	0	-	-	-
449	13 074 092	Wedendorfersee	59	40	19	0	-	-	-
450	13 074 093	Stepenitztal	123	68	35	1	18	-	-
451	13 074 094	Siemz-Niendorf	83	65	18	0	-	-	-
452	13 075	Vorpommern-Greifswald	12 042	5 380	4 430	266	887	1 043	35
453	13 075 001	Ahlbeck	47	22	24	1	-	-	-
454	13 075 002	Alt Tellin	49	26	23	0	-	-	-
455	13 075 003	Altwarp	21	12	7	1	-	-	1
456	13 075 004	Altwigshagen	73	29	34	0	10	-	-
457	13 075 005	Anklam, Hansestadt	415	166	46	17	21	162	3
458	13 075 006	Bandelin	142	49	11	0	-	83	-
459	13 075 007	Bargischow	44	25	13	0	5	-	0
460	13 075 008	Behrenhoff	46	30	16	0	-	-	-
461	13 075 009	Bentzin	78	33	45	0	-	-	-
462	13 075 010	Benz	94	36	56	2	-	-	0
463	13 075 011	Bergholz	53	28	20	-	5	-	-
464	13 075 012	Blankensee	84	24	60	1	-	-	-
465	13 075 013	Blesewitz	28	12	16	0	-	-	-
466	13 075 015	Boldekow	96	44	52	0	-	-	-
467	13 075 016	Boock	35	17	18	1	-	-	-
468	13 075 017	Brietzig	29	14	8	-	6	-	-
469	13 075 018	Brünzow	61	31	15	0	13	-	1
470	13 075 020	Bugewitz	84	22	38	0	23	-	1
471	13 075 021	Buggenhagen	50	15	35	0	-	-	0
472	13 075 022	Butzow	24	16	8	0	-	-	-
473	13 075 023	Daberkow	45	31	15	0	-	-	-
474	13 075 025	Dargelin	43	38	5	0	-	-	-
475	13 075 026	Dargen	92	31	41	2	18	-	0
476	13 075 027	Dersekow	85	68	16	-	-	-	-
477	13 075 029	Ducherow	210	106	69	1	33	-	-
478	13 075 031	Eggesin, Stadt	135	58	53	9	15	-	1
479	13 075 032	Fahrenwalde	60	26	34	0	-	-	-
480	13 075 033	Ferdinandshof	139	67	59	4	9	-	-
481	13 075 034	Garz	120	18	12	0	15	76	-
482	13 075 035	Glasow	36	20	16	0	-	-	-
483	13 075 036	Görmin	96	68	25	4	-	-	-
484	13 075 037	Grambin	13	8	5	-	-	-	-
485	13 075 038	Grambow	102	48	40	1	14	-	-
486	13 075 039	Greifswald, Universitäts- und Hansestadt	462	297	89	49	25	0	2
487	13 075 040	Gribow	18	10	8	0	-	-	-
488	13 075 041	Groß Kiesow	109	51	38	1	18	-	-
489	13 075 042	Groß Luckow	29	17	5	1	6	-	-
490	13 075 043	Groß Polzin	51	21	29	-	-	1	-
491	13 075 044	Gützkow, Stadt	150	109	37	2	2	0	-
492	13 075 045	Hammer a.d. Uecker	61	16	45	0	-	-	-
493	13 075 046	Hanshagen	30	18	11	0	-	-	-
494	13 075 048	Heinrichswalde	37	14	22	0	-	-	-
495	13 075 049	Heringsdorf, Ostseebad	201	89	58	12	42	-	0
496	13 075 050	Hinrichshagen	41	34	6	0	-	-	-

Kapitel 3			Bodenfläche am 31. Dezember 2022 nach Nutzungsart und regionaler Gliederung						
Tabelle 3.3			Fläche für Verkehr						
Lfd. Nr.	Schlüssel- nummer	Land Kreis Gemeinde	Verkehr	Davon					
				Straßen- verkehr	Weg	Platz	Bahn- verkehr	Flug- verkehr	Schiffs- verkehr
			(20 000)	(21 000)	(22 000)	(23 000)	(24 000)	(25 000)	(26 000)
ha									
1	2	3	4	5	6	7	8	9	10
497	13 075 051	Hintersee	127	21	106	-	-	-	-
498	13 075 053	Iven	31	13	18	-	-	-	-
499	13 075 054	Jarmen, Stadt	130	95	31	2	-	-	1
500	13 075 055	Jatznick	189	78	74	2	35	-	-
501	13 075 056	Kamminke	11	5	4	0	-	-	1
502	13 075 058	Karlshagen, Ostseebad	33	18	7	4	4	-	0
503	13 075 059	Katzow	49	19	29	0	-	-	-
504	13 075 060	Kemnitz	60	30	20	0	8	1	-
505	13 075 061	Klein Bünzow	88	42	28	0	19	-	-
506	13 075 063	Koblentz	43	21	22	0	-	-	-
507	13 075 065	Korswandt	31	11	20	0	-	-	0
508	13 075 066	Koserow, Ostseebad	53	28	10	6	8	-	1
509	13 075 067	Krackow	105	51	53	1	-	-	-
510	13 075 068	Krien	50	38	13	0	-	-	-
511	13 075 069	Kröslin	55	26	24	0	-	-	4
512	13 075 070	Kruckow	66	48	12	0	0	6	-
513	13 075 071	Krugsdorf	23	10	12	0	1	-	-
514	13 075 072	Krummin	20	12	8	0	-	-	0
515	13 075 073	Krusenfelde	21	8	14	-	-	-	-
516	13 075 074	Lassan, Stadt	72	30	36	1	3	-	1
517	13 075 075	Leopoldshagen	53	16	37	0	-	-	-
518	13 075 076	Levenhagen	32	24	8	-	-	-	-
519	13 075 078	Liepgarten	75	18	56	0	-	-	-
520	13 075 079	Löcknitz	101	37	36	5	23	-	-
521	13 075 080	Loddin, Seebad	35	19	11	1	4	-	1
522	13 075 081	Loissin	35	17	16	2	-	-	0
523	13 075 082	Loitz, Stadt	256	121	104	2	27	-	0
524	13 075 083	Lubmin, Seebad	72	43	17	1	11	-	0
525	13 075 084	Lübs	83	35	41	1	6	-	-
526	13 075 085	Luckow	116	20	95	1	-	-	0
527	13 075 087	Lütow	42	10	29	-	-	-	3
528	13 075 088	Medow	58	41	18	0	-	-	-
529	13 075 089	Meiersberg	28	15	13	0	-	-	-
530	13 075 090	Mellenthin	68	21	41	1	-	4	-
531	13 075 091	Mesekenhagen	69	41	24	0	4	-	0
532	13 075 092	Mölschow	48	21	20	0	6	-	1
533	13 075 093	Mönkebude	54	14	36	1	-	-	3
534	13 075 094	Murchin	100	46	53	1	-	-	0
535	13 075 095	Nadrensee	81	64	17	-	-	-	-
536	13 075 097	Neu Boltenhagen	47	20	27	0	-	-	-
537	13 075 098	Neu Kosenow	57	26	21	0	9	-	-
538	13 075 101	Neuenkirchen	31	20	11	-	-	-	-
539	13 075 102	Neuenkirchen	64	49	15	0	-	-	-
540	13 075 103	Nieden	15	12	3	0	-	-	-
541	13 075 104	Papendorf	63	45	7	1	10	-	-
542	13 075 105	Pasewalk, Stadt	337	113	63	15	81	66	-
543	13 075 106	Peenemünde	322	25	9	2	7	278	1
544	13 075 107	Penkun, Stadt	247	165	79	3	-	-	-
545	13 075 108	Plöwen	40	23	15	-	3	-	-
546	13 075 109	Polzow	22	10	11	0	1	-	-
547	13 075 110	Postlow	31	21	9	0	-	-	-
548	13 075 111	Pudagla	29	13	16	0	-	-	-
549	13 075 113	Ramin	141	42	79	5	15	-	-
550	13 075 114	Rankwitz	89	33	54	1	-	-	1
551	13 075 115	Rollwitz	105	78	26	1	-	-	-
552	13 075 116	Rossin	30	12	18	0	-	-	-

Kapitel 3			Bodenfläche am 31. Dezember 2022 nach Nutzungsart und regionaler Gliederung						
Tabelle 3.3			Fläche für Verkehr						
Lfd. Nr.	Schlüssel- nummer	Land Kreis Gemeinde	Verkehr	Davon					
				Straßen- verkehr	Weg	Platz	Bahn- verkehr	Flug- verkehr	Schiffs- verkehr
			(20 000)	(21 000)	(22 000)	(23 000)	(24 000)	(25 000)	(26 000)
1	2	3	4	5	6	7	8	9	10
553	13 075 117	Rossow	63	22	29	0	12	-	-
554	13 075 118	Rothemühl	90	12	78	0	-	-	-
555	13 075 119	Rothenklempenow	135	45	88	2	-	-	-
556	13 075 120	Rubenow	86	34	48	1	2	-	-
557	13 075 121	Rubkow	81	41	40	1	-	-	-
558	13 075 122	Sarnow	52	25	26	0	-	-	-
559	13 075 123	Sassen-Trantow	86	59	27	0	-	-	-
560	13 075 124	Sauzin	12	6	6	0	-	-	-
561	13 075 125	Schmatzin	29	16	14	0	-	-	-
562	13 075 126	Schönwalde	55	25	18	1	11	-	-
563	13 075 127	Spantekow	138	65	72	1	-	-	-
564	13 075 128	Stolpe an der Peene	32	19	13	0	-	-	0
565	13 075 129	Stolpe auf Usedom	55	13	33	0	9	-	-
566	13 075 130	Strasburg (Uckermark), Stadt	250	140	69	9	32	-	-
567	13 075 131	Torgelow, Stadt	233	110	80	13	29	-	0
568	13 075 133	Trassenheide, Ostseebad	38	14	16	1	7	-	-
569	13 075 134	Tutow	308	9	7	1	3	288	-
570	13 075 135	Ückeritz, Seebad	61	23	21	2	13	-	1
571	13 075 136	Ueckermünde, Seebad , Stadt	192	88	78	17	4	0	4
572	13 075 137	Usedom, Stadt	142	62	53	2	24	-	1
573	13 075 138	Viereck	149	34	104	2	9	-	-
574	13 075 139	Vogelsang-Warsin	41	17	24	0	-	-	-
575	13 075 140	Völschow	99	68	24	7	-	-	-
576	13 075 141	Wackerow	110	56	40	0	13	-	-
577	13 075 142	Weitenhagen	149	64	62	1	22	-	-
578	13 075 143	Wilhelmsburg	136	57	77	1	1	-	-
579	13 075 144	Wolgast, Stadt	249	114	73	18	44	-	0
580	13 075 145	Wrangelsburg	36	12	24	0	-	-	-
581	13 075 146	Wusterhusen	41	26	13	1	1	-	-
582	13 075 147	Zemitz	61	28	32	0	-	-	0
583	13 075 148	Zempin, Seebad	23	12	5	2	5	-	0
584	13 075 149	Zerrenthin	37	18	11	0	8	-	-
585	13 075 150	Ziethen	60	32	18	0	10	-	-
586	13 075 151	Zinnowitz, Ostseebad	67	32	18	2	14	-	1
587	13 075 152	Zirchow	116	16	13	-	9	78	-
588	13 075 154	Züssow	93	34	33	1	25	-	-
589	13 075 155	Neetzow-Liepen	78	44	33	1	-	-	-
590	13 075 156	Karlsburg	111	41	53	2	14	-	-
591	13 076	Ludwigslust-Parchim	15 222	6 996	6 388	247	1 005	575	12
592	13 076 001	Alt Krenzlin	110	42	67	1	-	-	-
593	13 076 002	Alt Zachun	26	5	12	0	8	-	-
594	13 076 003	Balow	25	11	15	0	-	-	-
595	13 076 004	Bandenitz	66	39	26	1	0	-	-
596	13 076 005	Banzkow	139	85	52	3	-	-	0
597	13 076 006	Barkhagen	63	23	34	0	5	0	0
598	13 076 007	Barnin	43	22	19	1	-	-	-
599	13 076 008	Belsch	94	18	76	0	-	-	-
600	13 076 009	Bengerstorf	85	31	53	0	-	-	-
601	13 076 010	Besitz	73	17	47	1	6	-	-
602	13 076 011	Blankenberg	86	21	23	1	42	-	-
603	13 076 012	Blievenstorf	95	29	66	0	-	-	-
604	13 076 013	Bobzin	28	17	4	1	4	2	-
605	13 076 014	Boizenburg/ Elbe, Stadt	260	147	82	9	23	-	-
606	13 076 015	Borkow	70	33	32	1	5	-	-
607	13 076 016	Brahlstorf	82	33	31	1	18	-	-

Kapitel 3			Bodenfläche am 31. Dezember 2022 nach Nutzungsart und regionaler Gliederung						
Tabelle 3.3			Fläche für Verkehr						
Lfd. Nr.	Schlüssel- nummer	Land Kreis Gemeinde	Verkehr	Davon					
				Straßen- verkehr	Weg	Platz	Bahn- verkehr	Flug- verkehr	Schiffs- verkehr
			(20 000)	(21 000)	(22 000)	(23 000)	(24 000)	(25 000)	(26 000)
ha									
1	2	3	4	5	6	7	8	9	10
608	13 076 017	Brenz	47	28	14	-	4	0	-
609	13 076 018	Bresegard bei Eldena	37	20	16	0	-	-	-
610	13 076 019	Bresegard bei Picher	41	15	26	0	-	-	-
611	13 076 020	Brüel, Stadt	87	57	18	4	7	-	-
612	13 076 021	Brunow	48	30	17	1	-	-	-
613	13 076 023	Bülow	43	19	24	0	-	-	-
614	13 076 024	Cambs	60	49	10	1	-	-	-
615	13 076 025	Crivitz, Stadt	249	133	96	7	13	-	-
616	13 076 026	Dabel	95	46	36	1	11	-	-
617	13 076 027	Dambeck	36	20	16	-	-	-	-
618	13 076 029	Demen	99	52	45	2	-	-	-
619	13 076 030	Dersenow	74	27	35	0	12	0	-
620	13 076 032	Dobbertin	141	49	87	1	5	-	-
621	13 076 033	Dobin am See	111	77	33	1	-	-	-
622	13 076 034	Dömitz, Stadt	233	111	85	8	27	-	3
623	13 076 035	Domsühl	117	59	50	1	8	-	-
624	13 076 036	Dümmer	64	41	23	0	-	-	-
625	13 076 037	Eldena	129	52	64	1	12	-	0
626	13 076 038	Friedrichsruhe	96	48	35	0	12	-	-
627	13 076 039	Gallin	82	33	48	1	-	-	-
628	13 076 040	Gallin-Kuppentin	63	43	12	0	8	-	-
629	13 076 041	Gammelin	42	26	15	0	-	-	-
630	13 076 044	Gneven	21	9	11	1	-	-	-
631	13 076 046	Göhlen	104	35	69	0	-	-	-
632	13 076 048	Goldberg, Stadt	175	102	50	5	18	-	0
633	13 076 049	Gorlosen	141	45	96	0	-	0	-
634	13 076 050	Grabow, Stadt	332	140	157	5	30	-	1
635	13 076 051	Granzin	41	26	14	0	2	-	-
636	13 076 053	Grebs-Niendorf	102	36	56	0	11	-	-
637	13 076 054	Gresse	63	35	28	0	-	-	-
638	13 076 055	Greven	98	29	68	1	-	-	-
639	13 076 056	Groß Godems	61	22	40	0	-	-	-
640	13 076 057	Groß Krams	30	10	20	-	-	-	-
641	13 076 058	Groß Laasch	153	73	73	0	6	-	-
642	13 076 060	Hagenow, Stadt	324	132	119	12	61	0	-
643	13 076 062	Hohen Pritz	55	19	26	0	9	-	-
644	13 076 063	Holthusen	96	17	55	2	23	-	-
645	13 076 064	Hoort	95	46	37	7	5	-	-
646	13 076 065	Hülseburg	24	14	10	0	-	-	-
647	13 076 067	Karenz	21	8	13	0	-	-	-
648	13 076 068	Karrenzin	76	43	33	0	-	-	-
649	13 076 069	Karstädt	71	21	42	0	7	-	-
650	13 076 070	Kirch Jesar	63	14	36	-	13	-	-
651	13 076 071	Klein Rogahn	36	29	5	0	2	-	-
652	13 076 072	Kobrow	87	32	54	1	-	-	-
653	13 076 073	Kogel	102	47	55	1	-	-	-
654	13 076 075	Kreien	60	18	41	1	-	-	-
655	13 076 076	Kremmin	68	41	23	5	-	-	-
656	13 076 077	Kritzow	40	25	15	-	-	-	-
657	13 076 078	Kuhlen-Wendorf	102	54	46	2	-	-	-
658	13 076 079	Kuhstorf	49	17	32	0	-	-	-
659	13 076 080	Langen Brütz	27	16	10	0	-	-	-
660	13 076 082	Leezen	137	116	19	2	-	-	-
661	13 076 085	Lewitzrand	110	53	57	0	-	-	-
662	13 076 086	Lübesse	124	54	68	1	-	-	-
663	13 076 087	Lüblow	73	30	33	-	10	-	-

Kapitel 3			Bodenfläche am 31. Dezember 2022 nach Nutzungsart und regionaler Gliederung						
Tabelle 3.3			Fläche für Verkehr						
Lfd. Nr.	Schlüssel- nummer	Land Kreis Gemeinde	Verkehr	Davon					
				Straßen- verkehr	Weg	Platz	Bahn- verkehr	Flug- verkehr	Schiffs- verkehr
			(20 000)	(21 000)	(22 000)	(23 000)	(24 000)	(25 000)	(26 000)
ha									
1	2	3	4	5	6	7	8	9	10
664	13 076 088	Lübtheen, Stadt	367	129	231	6	-	-	-
665	13 076 089	Lübz, Stadt	236	120	89	12	15	-	-
666	13 076 090	Ludwigslust, Stadt	446	220	149	13	64	-	-
667	13 076 092	Lüttow-Valluhn	99	66	30	3	-	-	-
668	13 076 093	Malk Göhren	69	29	35	0	5	-	-
669	13 076 094	Malliß	83	41	25	0	16	-	0
670	13 076 096	Mestlin	61	44	14	2	-	-	-
671	13 076 097	Milow	99	60	38	2	-	-	-
672	13 076 098	Möllenbeck	47	27	20	-	-	-	-
673	13 076 099	Moraas	61	14	39	1	7	-	-
674	13 076 100	Muchow	46	22	24	0	-	-	-
675	13 076 101	Mustin	43	29	13	-	-	-	-
676	13 076 102	Neu Gülze	46	22	15	-	8	1	-
677	13 076 103	Neu Kaliß	110	45	58	1	6	-	0
678	13 076 104	Neu Poserin	106	47	46	1	13	-	-
679	13 076 105	Neustadt-Glewe, Stadt	537	211	130	9	19	166	3
680	13 076 106	Nostorf	62	34	27	1	-	-	-
681	13 076 107	Pampow	74	41	23	1	9	-	-
682	13 076 108	Parchim, Stadt	781	228	134	25	45	348	1
683	13 076 109	Passow	59	32	16	0	10	-	-
684	13 076 110	Pätow-Steegen	31	11	16	-	5	-	-
685	13 076 111	Picher	126	33	82	0	10	-	-
686	13 076 112	Pinnow	110	35	22	1	-	52	-
687	13 076 113	Plate	100	54	31	7	8	-	0
688	13 076 114	Plau am See, Stadt	329	150	99	10	68	-	2
689	13 076 115	Prislich	89	51	27	0	11	-	-
690	13 076 116	Pritzler	72	27	35	0	10	-	-
691	13 076 117	Raben Steinfeld	79	60	18	1	-	-	-
692	13 076 118	Rastow	210	114	83	1	11	-	-
693	13 076 119	Redefin	67	21	45	0	-	-	-
694	13 076 120	Rom	77	43	29	1	4	-	-
695	13 076 121	Schossin	22	11	10	0	-	-	-
696	13 076 122	Schwanheide	102	29	45	0	28	-	-
697	13 076 125	Siggelkow	116	48	67	0	-	-	0
698	13 076 126	Spornitz	130	80	39	3	8	-	-
699	13 076 128	Sternberg, Stadt	187	85	73	8	20	-	1
700	13 076 129	Stolpe	70	65	5	0	-	-	-
701	13 076 130	Stralendorf	33	17	15	1	-	-	-
702	13 076 131	Strohkirchen	55	13	31	0	11	-	-
703	13 076 133	Sukow	64	24	32	1	6	-	-
704	13 076 134	Sülstorf	58	26	22	0	10	-	-
705	13 076 135	Techentin	82	49	28	0	5	1	-
706	13 076 136	Teldau	60	26	32	1	-	2	-
707	13 076 138	Tessin b. Boizenburg	38	13	21	-	5	-	-
708	13 076 140	Tramm	108	38	69	0	-	2	-
709	13 076 141	Uelitz	45	12	22	-	12	-	-
710	13 076 142	Vellahn	284	106	168	2	8	-	-
711	13 076 143	Vielank	197	81	112	1	2	-	-
712	13 076 145	Warlitz	88	20	55	1	12	-	-
713	13 076 146	Warlow	42	18	18	-	7	-	-
714	13 076 147	Warsow	34	20	13	0	-	-	-
715	13 076 148	Weitendorf	95	30	57	2	6	-	-
716	13 076 151	Werder	38	24	14	1	-	-	-
717	13 076 152	Wittenburg, Stadt	315	176	111	12	16	-	-
718	13 076 153	Wittendörp	271	119	144	2	5	-	-
719	13 076 154	Wittenförden	47	33	10	2	2	-	-

Kapitel 3			Bodenfläche am 31. Dezember 2022 nach Nutzungsart und regionaler Gliederung						
Tabelle 3.3			Fläche für Verkehr						
Lfd. Nr.	Schlüssel- nummer	Land Kreis Gemeinde	Verkehr	Davon					
				Straßen- verkehr	Weg	Platz	Bahn- verkehr	Flug- verkehr	Schiffs- verkehr
			(20 000)	(21 000)	(22 000)	(23 000)	(24 000)	(25 000)	(26 000)
			ha						
1	2	3	4	5	6	7	8	9	10
720	13 076 155	Witzin	46	29	15	1	-	-	-
721	13 076 156	Wöbbelin	155	103	43	2	8	-	-
722	13 076 158	Zapel	33	18	11	0	4	-	-
723	13 076 159	Zarrentin am Schaalsee, Stadt	220	92	106	3	19	-	-
724	13 076 160	Ziegendorf	87	43	44	0	-	-	-
725	13 076 161	Zierzow	31	25	6	-	-	-	-
726	13 076 162	Zölkow	78	44	34	0	-	-	-
727	13 076 163	Zülow	11	7	4	0	-	-	-
728	13 076 164	Obere Warnow	79	51	28	0	-	-	-
729	13 076 165	Gehlsbach	70	34	35	0	-	-	-
730	13 076 166	Ganzlin	188	84	78	2	23	-	0
731	13 076 167	Kloster Tempzin	48	34	8	0	6	-	-
732	13 076 168	Ruhner Berge	304	167	127	1	9	-	-
733	13 076 169	Toddin	73	30	42	1	-	-	-

Kapitel 3			Bodenfläche am 31. Dezember 2022 nach Nutzungsart und regionaler Gliederung							
Tabelle 3.4			Fläche für Vegetation							
Lfd. Nr.	Schlüssel- nummer	Land Kreis Gemeinde	Vegetation	Davon						
				Landwirt- schaft	Wald	Gehölz	Heide	Moor	Sumpf	Unland, Vegeta- tionslose Fläche
			(30 000)	(31 000)	(32 000)	(33 000)	(34 000)	(35 000)	(36 000)	(37 000)
1	2	3	4	5	6	7	8	9	10	11
1	13	Mecklenburg-Vorpommern	1 995 180	1 435 592	495 554	23 450	1 738	3 184	13 480	22 182
2	13 003	Rostock, Hanse- und Universitäts- stadt	9 254	3 406	4 741	317	2	20	249	519
3	13 004	Schwerin, Landeshauptstadt	5 137	2 247	2 256	265	-	5	34	331
4	13 071	Mecklenburgische Seenplatte	460 972	315 915	132 850	3 238	27	54	3 542	5 346
5	13 071 001	Alt Schwerin	2 320	1 050	1 150	19	-	-	38	63
6	13 071 002	Altenhagen	1 019	942	49	9	-	-	10	9
7	13 071 003	Altenhof	1 556	1 114	412	24	-	-	-	7
8	13 071 004	Altentreptow, Stadt	4 606	4 292	282	29	-	-	1	3
9	13 071 005	Ankershagen, Schliemanngemeinde	2 526	1 577	885	43	-	-	2	20
10	13 071 006	Bartow	2 352	2 229	103	11	-	-	0	8
11	13 071 007	Basedow	3 174	1 733	1 376	38	-	-	9	18
12	13 071 008	Beggerow	2 820	2 479	313	4	-	-	-	23
13	13 071 009	Beseritz	1 038	860	169	5	-	-	3	1
14	13 071 010	Blankenhof	1 658	1 354	183	22	-	-	92	7
15	13 071 011	Blankensee	4 668	3 649	899	55	1	3	24	37
16	13 071 012	Blumenholz	3 810	1 627	2 087	1	-	-	2	94
17	13 071 013	Bollewick	2 485	2 197	255	-	-	-	8	25
18	13 071 014	Borrentin	4 534	4 322	160	30	-	-	7	14
19	13 071 015	Bredenfelde	800	708	89	1	-	-	1	1
20	13 071 016	Breesen	2 311	1 930	373	7	-	-	0	1
21	13 071 017	Breest	841	806	12	12	-	-	3	8
22	13 071 018	Briggow	1 357	1 316	22	4	-	-	-	15
23	13 071 019	Brunn	4 407	3 633	726	27	-	-	7	15
24	13 071 020	Buchholz	1 407	842	560	1	-	-	0	3
25	13 071 021	Burg Stargard, Stadt	6 725	4 837	1 806	9	-	-	4	69
26	13 071 022	Burow	1 491	1 353	36	99	-	-	0	2
27	13 071 023	Bütow	2 372	2 180	181	3	-	-	-	9
28	13 071 025	Carpin	5 782	1 804	3 896	6	-	-	1	75
29	13 071 026	Cölpin	1 946	1 472	421	30	-	-	5	19
30	13 071 027	Dargun, Stadt	10 910	7 594	2 143	73	-	-	1 039	60
31	13 071 028	Datzetal	3 797	3 250	494	12	-	-	1	40
32	13 071 029	Demmin, Hansestadt	6 913	4 635	1 543	30	-	-	661	43
33	13 071 032	Faulenrost	3 148	2 645	484	8	-	-	2	9
34	13 071 033	Feldberger Seenlandschaft	17 131	9 601	7 337	29	1	4	1	159
35	13 071 034	Fincken	3 248	2 729	494	16	-	-	-	10
36	13 071 035	Friedland, Stadt	12 679	10 424	1 953	83	-	2	29	188
37	13 071 036	Fünfseen	4 741	2 831	1 828	12	-	0	52	17
38	13 071 037	Galenbeck	8 045	5 753	2 140	38	-	-	5	110
39	13 071 039	Gielow	2 148	1 570	520	32	-	-	23	3
40	13 071 041	Gnevkow	1 615	1 553	27	13	-	-	10	13
41	13 071 042	Godendorf	1 179	283	892	1	-	-	0	4
42	13 071 043	Göhren-Lebbin	2 552	1 646	846	7	-	-	37	16
43	13 071 044	Golchen	2 169	650	1 496	17	-	-	5	2
44	13 071 045	Gotthun	784	660	108	2	-	-	0	14
45	13 071 047	Grabowhöfe	3 813	3 136	627	23	-	5	3	18
46	13 071 048	Grammentin	1 651	661	975	7	-	-	0	9
47	13 071 049	Grapzow	1 384	1 282	55	45	-	-	2	1
48	13 071 050	Grischow	1 013	960	6	4	-	-	10	34
49	13 071 053	Groß Kelle	615	552	54	1	-	-	2	5
50	13 071 054	Groß Miltzow	4 476	4 070	256	54	-	-	6	90
51	13 071 055	Groß Nemerow	1 833	1 465	329	8	-	-	6	26
52	13 071 056	Groß Platen	2 931	2 331	577	4	-	-	-	19

Kapitel 3			Bodenfläche am 31. Dezember 2022 nach Nutzungsart und regionaler Gliederung							
Tabelle 3.4			Fläche für Vegetation							
Lfd. Nr.	Schlüssel- nummer	Land Kreis Gemeinde	Vegetation	Davon						
				Landwirt- schaft	Wald	Gehölz	Heide	Moor	Sumpf	Unland, Vegeta- tionslose Fläche
			(30 000)	(31 000)	(32 000)	(33 000)	(34 000)	(35 000)	(36 000)	(37 000)
1	2	3	ha							
4	5	6	7	8	9	10	11			
53	13 071 057	Groß Teetzleben	1 976	1 738	155	57	-	0	2	24
54	13 071 058	Grünow	2 152	1 166	968	2	1	-	0	16
55	13 071 059	Gültz	2 187	1 843	270	55	-	-	11	8
56	13 071 060	Gülzow	1 154	936	215	-	-	-	-	3
57	13 071 063	Hohen Wangelin	3 792	1 569	2 111	20	-	-	13	79
58	13 071 064	Hohenbollentin	612	581	26	2	-	-	1	3
59	13 071 065	Hohenmockerk	2 521	2 236	273	2	-	-	2	9
60	13 071 066	Hohenzieritz	1 885	1 336	512	0	-	-	5	32
61	13 071 067	Holldorf	1 455	1 259	184	7	-	-	1	5
62	13 071 068	Ivenack	3 628	2 929	649	26	-	-	1	22
63	13 071 069	Jabel	5 263	2 573	2 514	43	-	-	32	100
64	13 071 070	Jürgenstorf	2 044	1 776	242	6	-	-	0	20
65	13 071 071	Kargow	5 911	1 635	4 226	25	-	2	-	24
66	13 071 072	Kentzlin	1 082	672	400	4	-	-	-	6
67	13 071 073	Kieve	1 375	800	534	1	-	-	8	31
68	13 071 074	Kittendorf	1 988	1 621	346	0	-	-	-	21
69	13 071 075	Klein Vielen	4 132	2 103	1 866	64	-	-	76	24
70	13 071 076	Kletzin	2 531	2 245	123	1	-	-	121	42
71	13 071 077	Klink	1 326	861	436	2	-	-	16	12
72	13 071 078	Klocksın	2 037	1 518	474	24	-	-	1	21
73	13 071 079	Knorrendorf	2 596	2 278	284	33	-	-	1	1
74	13 071 080	Kratzeburg	4 759	1 337	2 988	4	24	-	-	406
75	13 071 081	Kriesow	1 838	1 591	228	17	-	-	-	1
76	13 071 083	Kublanlı	1 251	1 213	-	30	-	1	-	7
77	13 071 084	Kummerow, Seegemeinde	2 429	1 883	510	15	-	-	10	11
78	13 071 087	Lärz	3 287	2 017	1 157	8	-	-	5	101
79	13 071 088	Leizen	2 506	1 807	685	5	-	-	-	9
80	13 071 089	Lindenberg	1 216	1 164	35	1	-	-	0	17
81	13 071 090	Lindetal	5 266	4 677	545	1	-	-	8	35
82	13 071 092	Malchin, Stadt	8 978	6 638	2 100	24	-	2	8	207
83	13 071 093	Malchow, Inselstadt	3 153	1 379	1 744	1	-	-	2	26
84	13 071 096	Meesiger	822	797	9	4	-	-	-	11
85	13 071 097	Melz	1 677	1 378	292	2	-	-	-	5
86	13 071 099	Mirow, Stadt	13 114	5 387	7 596	16	1	-	35	80
87	13 071 100	Möllenbeck	3 318	2 748	547	14	-	-	-	8
88	13 071 101	Möllenhagen	4 481	3 906	514	11	-	-	1	49
89	13 071 102	Mölln	2 722	2 392	269	43	-	-	11	6
90	13 071 103	Moltzow	4 246	3 505	660	44	-	-	0	38
91	13 071 104	Neddemin	1 108	977	109	1	-	-	9	12
92	13 071 105	Neetzka	1 226	948	234	7	-	-	3	35
93	13 071 107	Neubrandenburg, Vier-Tore-Stadt	3 186	1 916	915	50	0	-	37	269
94	13 071 108	Neuenkirchen	2 073	1 660	332	49	-	-	10	22
95	13 071 109	Neukalen, Peenestadt	4 202	3 136	770	30	-	11	187	69
96	13 071 110	Neustrelitz, Residenzstadt	10 909	2 838	7 367	396	0	1	0	307
97	13 071 111	Neverin	1 139	931	173	6	-	-	15	14
98	13 071 112	Nossendorf	3 267	2 713	416	72	-	-	16	51
99	13 071 113	Nossentiner Hütte	3 775	783	2 971	3	-	-	1	17
100	13 071 114	Penkow	868	840	28	-	-	-	-	1
101	13 071 115	Penzlin, Stadt	10 386	8 607	1 547	69	-	3	66	93
102	13 071 117	Pragsdorf	1 311	975	298	1	-	-	19	18
103	13 071 118	Priborn	1 152	561	586	2	-	-	-	4
104	13 071 119	Priepert	1 542	457	1 084	1	-	-	-	0
105	13 071 120	Pripsleben	946	856	81	9	-	-	0	-
106	13 071 122	Rechlin	5 796	2 212	3 086	202	-	-	88	209
107	13 071 123	Ritzerow	2 091	1 415	660	4	-	2	-	10

Kapitel 3			Bodenfläche am 31. Dezember 2022 nach Nutzungsart und regionaler Gliederung							
Tabelle 3.4			Fläche für Vegetation							
Lfd. Nr.	Schlüssel- nummer	Land Kreis Gemeinde	Vegetation	Davon						
				Landwirt- schaft	Wald	Gehölz	Heide	Moor	Sumpf	Unland, Vegeta- tionslose Fläche
			(30 000)	(31 000)	(32 000)	(33 000)	(34 000)	(35 000)	(36 000)	(37 000)
1	2	3	ha							
4	5	6	7	8	9	10	11			
108	13 071 124	Röbel/Müritz, Stadt	2 648	2 175	450	5	-	-	1	17
109	13 071 125	Röckwitz	1 399	1 241	132	12	-	-	15	-
110	13 071 127	Rosenow	2 843	2 450	346	24	-	-	23	0
111	13 071 128	Sarow	3 155	2 924	141	34	-	-	17	39
112	13 071 130	Schönbeck	2 309	1 743	551	2	-	4	-	10
113	13 071 131	Schönfeld	1 495	1 367	107	4	-	-	2	16
114	13 071 132	Schönhausen	1 722	1 304	408	5	-	-	0	6
115	13 071 133	Schwarz	2 236	1 387	839	4	-	-	1	5
116	13 071 135	Siedenbollentin	1 730	1 038	645	17	-	6	13	12
117	13 071 136	Siedenbrünzow	2 525	2 010	425	45	-	0	16	28
118	13 071 137	Sietow	1 471	1 262	195	8	-	-	-	5
119	13 071 138	Silz	885	696	176	0	-	-	4	8
120	13 071 139	Sommersdorf	789	708	45	10	-	-	1	25
121	13 071 140	Sponholz	2 437	1 814	561	9	-	-	15	37
122	13 071 141	Staven	1 323	1 082	219	4	-	-	3	15
123	13 071 142	Stavenhagen, Reuterstadt, Stadt	3 389	2 870	445	11	-	-	1	63
124	13 071 143	Stuer	1 918	1 111	769	23	-	-	12	2
125	13 071 144	Torgelow am See	979	719	258	0	-	-	-	2
126	13 071 145	Trollenhagen	1 292	968	288	5	-	-	2	29
127	13 071 146	Tützpatz	2 009	1 780	214	5	-	-	8	2
128	13 071 147	Userin	2 879	1 250	1 597	5	-	-	1	25
129	13 071 148	Utzedel	2 390	1 962	323	87	-	-	7	11
130	13 071 150	Verchen	1 061	964	54	3	-	-	-	39
131	13 071 153	Voigtsdorf	700	673	-	3	-	-	-	23
132	13 071 154	Vollrathsruehe	2 891	1 889	959	14	-	-	4	26
133	13 071 155	Walow	1 766	1 358	322	44	-	-	7	35
134	13 071 156	Waren (Müritz), Stadt	6 866	3 273	3 284	14	-	0	8	286
135	13 071 157	Warrenzin	2 711	1 758	675	17	-	-	258	3
136	13 071 158	Werder	2 770	2 441	249	11	-	-	4	65
137	13 071 159	Wesenberg, Stadt	7 506	3 366	4 100	8	-	-	3	29
138	13 071 160	Wildberg	2 119	1 806	304	9	-	-	0	0
139	13 071 161	Woggersin	562	530	11	4	-	-	2	16
140	13 071 162	Wokuhl-Dabelow	3 977	1 235	2 712	1	-	-	0	29
141	13 071 163	Wolde	2 093	2 003	74	12	-	-	-	4
142	13 071 164	Woldegk, Windmühlenstadt	15 081	12 137	2 718	108	-	-	23	95
143	13 071 166	Wulkenzin	1 968	1 023	898	12	-	-	7	29
144	13 071 167	Wustrow	2 759	1 144	1 564	1	-	-	-	50
145	13 071 169	Zettemin	1 769	1 204	549	3	-	-	0	13
146	13 071 170	Zirzow	854	816	12	7	-	-	0	19
147	13 071 171	Zislow	1 427	453	958	9	-	-	-	7
148	13 071 172	Peenehagen	5 099	3 792	1 250	9	-	-	10	37
149	13 071 173	Kuckssee	1 638	1 348	171	17	-	10	87	5
150	13 071 174	Schloen-Dratow	3 372	2 243	1 055	44	-	-	1	30
151	13 071 175	Eldetal	6 533	3 966	2 440	35	-	-	54	38
152	13 071 176	Südmüritz	3 162	2 729	387	19	-	-	1	25
153	13 072	Landkreis Rostock	299 449	233 236	54 001	4 990	103	523	1 941	4 655
154	13 072 001	Admannshagen-Bargeshagen	1 362	1 340	9	4	-	-	-	9
155	13 072 002	Alt Bukow	1 413	1 219	177	12	-	-	0	5
156	13 072 003	Alt Sührkow	2 306	1 879	337	76	7	-	1	6
157	13 072 004	Altkalen	4 238	3 519	643	46	-	-	4	26
158	13 072 005	Am Salzhaff	1 407	1 279	101	1	-	-	4	23
159	13 072 006	Bad Doberan, Stadt	2 479	1 498	888	42	-	-	0	51
160	13 072 007	Bartenshagen-Parkentin	1 322	1 000	294	18	-	-	-	10
161	13 072 008	Bastorf	2 168	1 952	138	24	-	-	22	31

Kapitel 3			Bodenfläche am 31. Dezember 2022 nach Nutzungsart und regionaler Gliederung							
Tabelle 3.4			Fläche für Vegetation							
Lfd. Nr.	Schlüssel- nummer	Land Kreis Gemeinde	Vegetation	Davon						
				Landwirt- schaft	Wald	Gehölz	Heide	Moor	Sumpf	Unland, Vegeta- tionslose Fläche
			(30 000)	(31 000)	(32 000)	(33 000)	(34 000)	(35 000)	(36 000)	(37 000)
1	2	3	ha							
4	5	6	7	8	9	10	11			
162	13 072 009	Baumgarten	3 614	2 630	489	423	-	-	2	71
163	13 072 010	Behren-Lübchin	6 454	5 316	957	42	-	81	2	55
164	13 072 011	Benitz	860	769	15	16	-	1	4	55
165	13 072 012	Bentwisch	2 480	2 310	120	14	-	-	-	36
166	13 072 013	Bernitt	6 848	4 883	1 673	90	5	-	60	136
167	13 072 014	Biendorf	3 741	3 050	649	14	1	-	2	26
168	13 072 015	Blankenhagen	2 326	1 386	889	20	-	6	0	26
169	13 072 017	Börgerende-Rethwisch	1 204	1 055	0	5	-	-	5	138
170	13 072 018	Bröbberow	1 313	1 230	6	5	-	-	26	45
171	13 072 019	Broderstorf	3 007	2 542	358	41	-	-	50	16
172	13 072 020	Bützow, Stadt	3 082	2 132	824	63	-	-	3	61
173	13 072 021	Cammin	2 956	2 050	793	49	-	2	6	56
174	13 072 022	Carinerland	4 885	4 236	499	56	-	2	24	68
175	13 072 023	Dahmen	2 845	2 246	441	93	-	10	21	33
176	13 072 024	Dalkendorf	1 432	1 183	208	14	-	-	22	5
177	13 072 026	Dobbin-Linstow	5 673	2 339	3 090	115	-	1	96	32
178	13 072 027	Dolgen am See	2 595	2 146	337	66	-	4	12	30
179	13 072 028	Dreetz	1 048	912	102	3	-	-	3	28
180	13 072 029	Dummerstorf	10 499	8 822	1 218	155	2	103	25	174
181	13 072 030	Elmenhorst/Lichtenhagen	955	832	102	14	-	-	-	8
182	13 072 031	Finkenthal	1 879	1 188	683	2	-	-	-	7
183	13 072 032	Gelbensande	3 181	723	2 439	8	-	-	-	11
184	13 072 033	Glasewitz	1 393	994	349	38	-	-	6	6
185	13 072 034	Gnewitz	944	668	242	7	-	-	2	25
186	13 072 035	Gnoiien, Warbelstadt	3 585	2 978	550	29	-	1	11	16
187	13 072 036	Graal-Müritz, Ostseeheilbad	563	183	316	16	-	-	-	48
188	13 072 037	Grammow	1 478	1 164	255	22	-	-	6	31
189	13 072 038	Groß Roge	2 208	1 933	200	27	-	-	40	8
190	13 072 039	Groß Schwiesow	1 136	953	114	29	-	-	2	38
191	13 072 040	Groß Wokern	1 977	1 498	457	5	-	-	1	16
192	13 072 041	Groß Wüstenfelde	2 445	2 045	371	19	-	0	3	7
193	13 072 042	Gülzow-Prüzen	4 875	4 065	542	93	-	10	54	112
194	13 072 043	Güstrow, Barlachstadt	4 628	2 714	1 617	96	-	-	87	115
195	13 072 044	Gutow	2 141	1 896	16	48	-	-	67	114
196	13 072 045	Hohen Demzin	2 236	1 899	246	30	-	1	12	48
197	13 072 046	Hohen Spreng	1 787	1 411	231	77	-	-	32	35
198	13 072 047	Hohenfelde	841	714	106	5	-	-	5	11
199	13 072 048	Hoppenrade	2 627	1 952	477	40	2	11	99	45
200	13 072 049	Jördenstorf	2 544	2 222	295	13	-	-	1	14
201	13 072 050	Jürgenshagen	3 763	3 361	242	87	-	-	26	47
202	13 072 051	Kassow	1 296	948	320	7	-	-	1	21
203	13 072 053	Klein Belitz	3 659	3 440	74	22	-	-	110	13
204	13 072 055	Klein Upahl	725	398	300	7	-	-	5	15
205	13 072 056	Krakow am See, Stadt	6 429	3 456	2 594	185	-	24	95	75
206	13 072 057	Kritzmow	1 195	1 134	6	6	-	-	3	47
207	13 072 058	Kröpelin, Stadt	6 078	4 818	1 100	78	-	5	11	66
208	13 072 059	Kuchelmiß	3 300	2 162	928	70	16	18	61	45
209	13 072 060	Kühlungsborn, Ostseebad, Stadt	1 104	875	185	10	-	1	0	33
210	13 072 061	Kuhs	1 260	1 156	0	4	-	1	-	98
211	13 072 062	Laage, Stadt	9 637	7 967	1 424	77	-	4	35	130
212	13 072 063	Lalendorf	11 936	9 025	2 187	235	-	10	148	331
213	13 072 064	Lambrechtshagen	1 125	1 019	94	7	-	-	2	3
214	13 072 066	Lelkendorf	2 774	2 364	328	55	-	-	14	13
215	13 072 067	Lohmen	3 003	2 297	504	105	-	-	30	68
216	13 072 069	Lüssow	1 475	1 320	128	16	-	3	1	8

Kapitel 3			Bodenfläche am 31. Dezember 2022 nach Nutzungsart und regionaler Gliederung							
Tabelle 3.4			Fläche für Vegetation							
Lfd. Nr.	Schlüssel- nummer	Land Kreis Gemeinde	Vegetation	Davon						
				Landwirt- schaft	Wald	Gehölz	Heide	Moor	Sumpf	Unland, Vegeta- tionslose Fläche
			(30 000)	(31 000)	(32 000)	(33 000)	(34 000)	(35 000)	(36 000)	(37 000)
1	2	3	4	5	6	7	8	9	10	11
217	13 072 071	Mistorf	2 232	2 116	59	27	3	-	1	26
218	13 072 072	Mönchhagen	948	842	95	2	-	-	-	10
219	13 072 073	Mühl Rosin	2 220	776	1 219	130	19	-	59	18
220	13 072 074	Neubukow, Schliemannstadt	2 174	1 649	475	9	-	0	4	36
221	13 072 075	Nienhagen, Ostseebad	463	270	168	4	-	-	-	21
222	13 072 076	Nustrow	641	538	80	10	-	2	-	12
223	13 072 077	Papendorf	1 901	1 696	70	72	-	48	2	13
224	13 072 078	Penzin	591	565	0	12	-	-	8	5
225	13 072 079	Plaaz	3 101	2 462	488	21	-	2	17	111
226	13 072 080	Pölchow	1 081	926	102	43	-	3	2	5
227	13 072 081	Poppendorf	1 161	947	88	70	-	-	0	57
228	13 072 082	Prebberede	3 897	3 204	553	66	-	-	42	33
229	13 072 083	Reddelich	796	732	44	7	0	3	1	8
230	13 072 084	Reimershagen	2 964	2 081	749	32	-	7	52	43
231	13 072 085	Rerik, Ostseebad, Stadt	2 091	1 847	152	7	-	0	1	83
232	13 072 086	Retschow	1 712	1 244	408	26	-	6	11	18
233	13 072 087	Roggentin	671	584	57	11	-	9	3	6
234	13 072 088	Rövershagen	1 660	1 237	368	32	-	-	1	23
235	13 072 089	Rühn	1 178	578	531	37	-	-	18	14
236	13 072 090	Rukieten	1 144	787	322	19	-	-	4	12
237	13 072 091	Sanitz	7 329	4 851	2 108	109	44	102	2	111
238	13 072 092	Sarmstorf	1 009	968	29	6	-	1	-	5
239	13 072 093	Satow	10 855	9 627	938	136	-	9	47	97
240	13 072 094	Schorssow	2 721	2 036	579	45	-	-	14	46
241	13 072 095	Schwaan, Stadt	3 271	2 423	763	62	-	-	4	19
242	13 072 096	Schwasdorf	2 298	2 120	128	14	-	-	23	14
243	13 072 097	Selpin	3 052	2 012	903	45	-	1	17	73
244	13 072 098	Stäbelow	1 318	1 259	39	6	-	-	7	6
245	13 072 099	Steffenshagen	864	796	52	11	1	-	-	4
246	13 072 101	Steinhagen	896	807	70	7	-	-	1	10
247	13 072 102	Stubbendorf	913	738	151	6	-	1	-	16
248	13 072 103	Sukow-Levitzow	1 883	1 660	203	13	-	-	-	7
249	13 072 104	Tarnow	3 781	2 564	1 087	25	-	-	45	60
250	13 072 105	Tessin, Blumenstadt	2 056	1 704	248	36	-	2	3	64
251	13 072 106	Teterow, Bergringstadt	3 502	2 955	365	49	-	-	45	89
252	13 072 107	Thelkow	2 368	1 781	490	29	-	1	11	55
253	13 072 108	Thulendorf	987	912	56	5	-	-	-	15
254	13 072 109	Thürkow	1 352	1 137	177	16	-	-	20	2
255	13 072 110	Vorbeck	1 394	1 310	34	18	0	-	1	31
256	13 072 111	Walkendorf	6 417	5 374	878	93	-	6	27	38
257	13 072 112	Wardow	6 474	5 283	1 008	116	2	-	15	49
258	13 072 113	Warnkenhagen	1 830	1 640	163	17	-	-	1	9
259	13 072 114	Warnow	3 875	3 075	627	88	-	1	14	69
260	13 072 116	Wiendorf	1 578	1 190	252	67	-	3	-	65
261	13 072 117	Wittenbeck	806	655	111	32	-	-	1	6
262	13 072 118	Zarnewanz	1 406	1 120	238	27	-	16	3	2
263	13 072 119	Zehna	2 363	1 769	453	20	-	-	46	75
264	13 072 120	Zepelin	2 081	1 660	202	149	-	-	-	71
265	13 072 121	Ziesendorf	2 403	2 036	337	11	-	0	2	16
266	13 073	Vorpommern-Rügen	279 572	210 805	56 714	3 469	918	1 328	1 120	5 218
267	13 073 001	Ahrenshagen-Daskow	5 248	4 392	597	256	-	-	1	2
268	13 073 002	Ahrenshoop, Ostseebad	379	221	78	12	-	0	0	67
269	13 073 003	Altefähr	1 868	1 762	3	27	-	-	-	77
270	13 073 004	Altenkirchen	2 073	1 874	155	11	-	-	0	33

Kapitel 3			Bodenfläche am 31. Dezember 2022 nach Nutzungsart und regionaler Gliederung							
Tabelle 3.4			Fläche für Vegetation							
Lfd. Nr.	Schlüssel- nummer	Land Kreis Gemeinde	Vegetation	Davon						
				Landwirt- schaft	Wald	Gehölz	Heide	Moor	Sumpf	Unland, Vegeta- tionslose Fläche
			(30 000)	(31 000)	(32 000)	(33 000)	(34 000)	(35 000)	(36 000)	(37 000)
1	2	3	ha							
4	5	6	7	8	9	10	11			
271	13 073 005	Altenpleen	1 696	1 548	113	10	-	-	-	25
272	13 073 006	Baabe, Ostseebad	130	73	43	0	-	-	1	13
273	13 073 007	Bad Sülze, Stadt	2 322	1 803	285	14	-	192	-	28
274	13 073 009	Barth, Stadt	3 272	1 584	1 451	42	-	0	7	188
275	13 073 010	Bergen auf Rügen, Stadt	4 332	3 337	830	32	58	-	29	46
276	13 073 011	Binz, Ostseebad	2 094	90	1 798	6	123	-	-	77
277	13 073 012	Born a. Darß	5 833	1 146	4 487	8	-	-	1	190
278	13 073 013	Breege	1 437	918	420	9	-	-	34	57
279	13 073 014	Buschvitz	928	584	294	3	-	-	13	34
280	13 073 015	Dettmannsdorf	4 145	2 943	1 170	26	-	-	1	5
281	13 073 016	Deyelsdorf	2 797	1 878	803	30	-	81	-	5
282	13 073 017	Dierhagen, Ostseebad	2 440	1 176	942	32	-	178	3	109
283	13 073 018	Divitz-Spoldershagen	2 494	1 819	667	6	-	-	-	2
284	13 073 019	Dranske	1 723	1 129	468	22	-	-	32	72
285	13 073 020	Drechow	1 457	1 367	80	4	-	-	1	4
286	13 073 021	Dreschvitz	2 063	1 692	243	57	-	-	34	36
287	13 073 022	Eixen	5 309	3 873	1 245	52	-	108	3	29
288	13 073 023	Elmenhorst	2 077	1 209	834	1	-	-	2	30
289	13 073 024	Franzburg, Stadt	1 259	1 141	68	21	-	-	-	29
290	13 073 025	Fuhlendorf	1 504	730	723	4	-	-	3	44
291	13 073 027	Garz/Rügen, Stadt	6 019	5 184	556	73	-	-	53	153
292	13 073 028	Gingst	1 992	1 777	181	29	-	-	3	3
293	13 073 029	Glewitz	3 944	3 311	582	41	-	-	-	10
294	13 073 030	Glowe	1 855	1 138	552	22	-	-	91	53
295	13 073 031	Göhren, Ostseebad	539	90	413	9	-	-	0	28
296	13 073 032	Grammendorf	3 329	2 764	545	4	-	-	-	16
297	13 073 033	Gransebieth	2 123	1 822	261	25	-	-	1	13
298	13 073 034	Gremersdorf-Buchholz	4 687	3 365	1 257	46	-	0	0	18
299	13 073 035	Grimmen, Stadt	4 053	3 689	293	35	-	-	1	35
300	13 073 036	Groß Kordshagen	1 501	1 457	19	8	-	-	2	15
301	13 073 037	Groß Mohrdorf	2 720	2 188	452	24	-	-	-	55
302	13 073 038	Gustow	2 635	2 027	361	40	-	-	44	162
303	13 073 039	Hugoldsdorf	1 366	1 082	260	12	-	-	1	12
304	13 073 040	Insel Hiddensee, Seebad	1 450	477	96	23	531	-	18	305
305	13 073 041	Jakobsdorf	1 647	1 637	1	6	-	-	-	4
306	13 073 042	Karnin	1 188	793	380	11	-	-	-	3
307	13 073 043	Kenz-Küstrow	1 624	1 551	1	9	-	-	2	61
308	13 073 044	Klausdorf	1 079	822	147	5	0	-	86	18
309	13 073 045	Kluis	2 029	1 545	469	9	-	-	-	6
310	13 073 046	Kramerhof	1 255	1 132	91	22	-	-	1	8
311	13 073 048	Lancken-Granitz	1 284	1 048	201	27	-	-	1	8
312	13 073 049	Lietzow	653	348	220	14	-	-	0	70
313	13 073 050	Lindholz	3 644	2 504	746	65	-	325	1	3
314	13 073 051	Löbnitz	2 031	1 960	60	9	-	-	-	2
315	13 073 052	Lohme	1 233	895	302	10	-	-	4	22
316	13 073 053	Lüdershagen	1 279	1 251	2	1	-	-	2	23
317	13 073 054	Lüssow	1 273	1 218	12	34	-	1	-	9
318	13 073 055	Marlow, Stadt	12 948	9 551	3 039	274	-	-	28	55
319	13 073 057	Millienhagen-Oebelitz	2 423	1 925	476	17	-	-	-	6
320	13 073 059	Neuenkirchen	2 162	1 945	179	6	-	2	13	16
321	13 073 060	Niepars	5 974	5 256	628	44	-	-	6	40
322	13 073 061	Pantelitz	1 310	1 252	24	28	-	0	4	1
323	13 073 062	Papenhagen	1 944	1 871	53	1	-	-	-	20
324	13 073 063	Parchtitz	2 345	1 922	415	6	-	-	0	1
325	13 073 064	Patzig	742	646	82	4	4	-	3	4

Kapitel 3			Bodenfläche am 31. Dezember 2022 nach Nutzungsart und regionaler Gliederung							
Tabelle 3.4			Fläche für Vegetation							
Lfd. Nr.	Schlüssel- nummer	Land Kreis Gemeinde	Vegetation	Davon						
				Landwirt- schaft	Wald	Gehölz	Heide	Moor	Sumpf	Unland, Vegeta- tionslose Fläche
			(30 000)	(31 000)	(32 000)	(33 000)	(34 000)	(35 000)	(36 000)	(37 000)
1	2	3	4	5	6	7	8	9	10	11
326	13 073 065	Poseritz	3 679	3 417	110	42	-	-	38	72
327	13 073 066	Preetz	1 303	1 229	54	17	-	-	3	1
328	13 073 067	Prerow, Ostseebad	810	586	156	9	-	-	-	59
329	13 073 068	Prohn	1 380	1 326	29	10	-	-	-	15
330	13 073 069	Pruchten	673	621	12	10	7	-	1	21
331	13 073 070	Putbus, Stadt	5 912	4 430	1 373	50	1	-	9	49
332	13 073 071	Putgarten	1 135	1 048	3	24	-	-	-	61
333	13 073 072	Ralswiek	1 503	855	619	10	-	-	1	17
334	13 073 073	Rambin	2 883	2 683	65	28	-	-	3	104
335	13 073 074	Rappin	2 203	1 893	222	15	-	-	42	32
336	13 073 075	Ribnitz-Damgarten, Bernsteinstadt	7 203	5 033	1 592	174	-	8	7	389
337	13 073 076	Richtenberg, Stadt	1 346	1 323	2	7	-	1	0	13
338	13 073 077	Saal	4 502	3 916	435	34	-	-	22	94
339	13 073 078	Sagard	2 431	2 131	131	77	-	-	10	82
340	13 073 079	Samtens	2 932	2 488	378	24	-	-	5	38
341	13 073 080	Sassnitz, Stadt	3 701	1 211	2 307	55	-	-	29	99
342	13 073 081	Schaprode	1 838	1 727	71	8	-	-	-	32
343	13 073 082	Schlemmin	2 051	1 057	983	9	-	1	1	1
344	13 073 083	Sehlen	1 879	1 251	592	17	-	-	0	18
345	13 073 084	Sellin, Ostseebad	1 014	494	441	8	30	-	4	37
346	13 073 085	Semlow	3 234	2 320	825	40	-	1	12	34
347	13 073 086	Splietsdorf	2 461	2 182	238	9	-	-	1	31
348	13 073 087	Steinhagen	2 954	1 481	1 324	119	-	-	4	26
349	13 073 088	Stralsund, Hansestadt	1 519	1 111	79	115	87	-	9	118
350	13 073 089	Süderholz	13 655	12 035	1 478	87	-	-	9	45
351	13 073 090	Sundhagen	14 473	12 192	1 914	154	-	-	14	199
352	13 073 092	Trent	3 327	2 862	368	10	-	-	58	28
353	13 073 093	Tribsees, Stadt	4 930	3 741	638	108	-	425	-	18
354	13 073 094	Trinwillershagen	3 100	2 658	383	47	-	-	1	11
355	13 073 095	Ummanz	4 023	3 310	393	38	-	2	121	159
356	13 073 096	Velgast	6 667	3 756	2 875	18	-	-	1	17
357	13 073 097	Weitenhagen	1 611	1 297	294	12	-	-	-	8
358	13 073 098	Wendisch Baggendorf	1 925	1 572	321	13	-	-	0	19
359	13 073 099	Wendorf	1 364	1 203	113	36	-	-	2	10
360	13 073 100	Wieck a. Darß	725	645	37	16	-	-	0	27
361	13 073 101	Wiek	2 342	2 213	41	25	-	-	35	27
362	13 073 102	Wittenhagen	4 398	1 975	2 403	11	-	-	-	9
363	13 073 103	Wustrow, Ostseebad	556	443	32	10	-	-	3	67
364	13 073 104	Zarrendorf	336	271	17	33	-	-	1	14
365	13 073 105	Zingst, Ostseeheilbad	4 450	2 238	1 401	179	-	-	126	506
366	13 073 106	Zirkow	2 245	1 497	673	56	-	3	2	15
367	13 073 107	Mönchgut, Ostseebad	1 739	1 353	137	23	75	-	12	139
368	13 074	Nordwestmecklenburg	182 561	150 184	27 056	3 301	2	515	427	1 076
369	13 074 001	Alt Meteln	2 122	2 056	52	9	-	-	0	6
370	13 074 002	Bad Kleinen	1 938	1 434	453	47	-	1	1	2
371	13 074 003	Barnekow	1 419	1 264	98	47	-	1	1	9
372	13 074 004	Benz	2 085	1 767	283	28	-	2	1	4
373	13 074 005	Bernstorf	1 601	1 396	166	38	-	-	1	0
374	13 074 006	Bibow	1 939	1 264	645	14	-	1	1	13
375	13 074 007	Blowatz	2 755	2 464	240	17	-	-	19	15
376	13 074 008	Bobitz	5 777	5 099	506	85	-	16	17	53
377	13 074 009	Boiensdorf	1 146	1 094	26	9	-	-	2	15
378	13 074 010	Boltenhagen, Ostseebad	1 461	1 127	216	77	-	-	0	41
379	13 074 012	Brüsewitz	2 652	2 179	446	17	-	-	2	8

Kapitel 3			Bodenfläche am 31. Dezember 2022 nach Nutzungsart und regionaler Gliederung							
Tabelle 3.4			Fläche für Vegetation							
Lfd. Nr.	Schlüssel- nummer	Land Kreis Gemeinde	Vegetation	Davon						
				Landwirt- schaft	Wald	Gehölz	Heide	Moor	Sumpf	Unland, Vegeta- tionslose Fläche
			(30 000)	(31 000)	(32 000)	(33 000)	(34 000)	(35 000)	(36 000)	(37 000)
1	2	3	4	5	6	7	8	9	10	11
380	13 074 013	Carlow	2 755	2 292	313	52	-	87	4	7
381	13 074 014	Cramonsenhagen	863	745	107	6	-	4	-	0
382	13 074 015	Dalberg-Wendelstorf	854	777	60	4	-	0	10	2
383	13 074 016	Damshagen	3 565	3 228	285	47	-	-	1	4
384	13 074 017	Dassow, Stadt	6 038	4 989	685	159	-	10	128	68
385	13 074 018	Dechow	1 342	879	418	35	-	6	2	2
386	13 074 019	Dorf Mecklenburg	2 519	2 004	404	91	-	1	10	8
387	13 074 020	Dragun	1 860	1 573	277	9	-	1	0	0
388	13 074 021	Gadebusch, Stadt	4 105	3 596	414	86	-	2	5	2
389	13 074 022	Gägelow	1 961	1 655	253	40	-	6	1	6
390	13 074 023	Glasin	3 526	2 552	867	87	-	1	5	14
391	13 074 024	Gottesgabe	2 066	1 825	210	24	-	1	-	6
392	13 074 025	Grambow	1 811	1 142	662	7	-	0	-	-
393	13 074 026	Grevesmühlen, Stadt	4 225	3 078	1 003	64	-	4	8	68
394	13 074 027	Grieben	566	542	18	4	-	-	1	-
395	13 074 028	Groß Molzahn	569	549	7	6	-	-	-	7
396	13 074 030	Groß Stieten	530	472	41	17	-	-	-	0
397	13 074 031	Hohen Viecheln	1 173	929	178	25	-	0	1	40
398	13 074 032	Hohenkirchen	3 665	3 344	206	63	2	16	3	32
399	13 074 033	Holdorf	1 251	1 056	173	18	-	3	1	-
400	13 074 034	Hornstorf	1 238	1 112	100	15	-	-	2	10
401	13 074 035	Insel Poel, Ostseebad	3 107	2 866	82	24	-	24	17	94
402	13 074 036	Jesendorf	1 874	1 460	361	13	-	2	2	36
403	13 074 037	Kalkhorst	4 779	4 238	417	65	-	7	5	47
404	13 074 038	Klein Trebbow	2 287	1 911	342	17	-	2	14	2
405	13 074 039	Klütz, Stadt	3 985	3 392	478	90	-	4	1	21
406	13 074 040	Kneese	1 338	969	347	14	-	-	0	8
407	13 074 042	Königsfeld	3 019	2 653	307	13	-	43	1	3
408	13 074 043	Krembz	3 655	2 924	684	37	-	4	6	1
409	13 074 044	Krusenhagen	1 017	740	238	12	-	23	3	1
410	13 074 046	Lübberstorf	1 233	841	374	10	-	7	1	0
411	13 074 047	Lübow	3 070	2 458	514	55	-	27	5	11
412	13 074 048	Lübstorf	1 049	632	403	4	-	-	-	11
413	13 074 049	Lüdersdorf	4 858	3 327	1 378	134	0	5	5	9
414	13 074 050	Lützwow	2 210	1 731	461	16	-	2	-	0
415	13 074 052	Menzendorf	872	834	24	11	-	-	3	-
416	13 074 053	Metelsdorf	708	648	3	40	-	-	7	10
417	13 074 054	Mühlen Eichsen	2 170	1 858	279	18	-	9	-	6
418	13 074 056	Neuburg	3 955	3 518	386	37	-	9	2	3
419	13 074 057	Neukloster, Stadt	2 051	1 595	341	65	-	5	6	40
420	13 074 060	Passee	1 469	950	484	28	-	4	1	1
421	13 074 061	Perlin	1 202	917	268	16	-	0	-	0
422	13 074 062	Pingelshagen	173	147	26	1	-	-	-	-
423	13 074 064	Pokrent	1 369	1 132	219	18	-	-	-	-
424	13 074 065	Rehna, Stadt	3 982	3 619	303	55	-	0	1	3
425	13 074 066	Rieps	1 154	1 066	62	16	-	-	0	9
426	13 074 067	Roduchelstorf	907	765	108	25	-	0	4	6
427	13 074 068	Roggendorf	2 733	2 206	490	26	-	5	4	2
428	13 074 069	Roggenstorf	1 772	1 515	210	39	-	-	6	2
429	13 074 070	Rögnitz	1 067	878	181	6	-	2	-	-
430	13 074 071	Rüting	1 410	1 318	46	13	-	-	2	31
431	13 074 072	Schildetal	1 761	1 468	275	16	-	-	0	1
432	13 074 073	Schlagsdorf	1 698	1 426	190	44	-	-	11	27
433	13 074 074	Schönberg, Stadt	4 526	3 889	482	115	-	8	10	21
434	13 074 075	Seehof	353	340	9	3	-	-	-	0

Kapitel 3			Bodenfläche am 31. Dezember 2022 nach Nutzungsart und regionaler Gliederung							
Tabelle 3.4			Fläche für Vegetation							
Lfd. Nr.	Schlüssel- nummer	Land Kreis Gemeinde	Vegetation	Davon						
				Landwirt- schaft	Wald	Gehölz	Heide	Moor	Sumpf	Unland, Vegeta- tionslose Fläche
			(30 000)	(31 000)	(32 000)	(33 000)	(34 000)	(35 000)	(36 000)	(37 000)
1	2	3	ha							
4	5	6	7	8	9	10	11			
435	13 074 076	Selmsdorf	3 144	2 064	823	171	-	3	4	80
436	13 074 077	Testorf-Steinfurt	2 204	1 937	234	27	-	-	1	5
437	13 074 078	Thandorf	862	757	100	2	-	-	1	2
438	13 074 079	Upahl	4 252	3 833	314	80	-	2	8	15
439	13 074 080	Utecht	1 041	836	92	103	-	-	9	1
440	13 074 081	Veelböken	3 043	2 634	358	40	-	9	2	0
441	13 074 082	Ventschow	1 135	605	516	10	-	-	-	4
442	13 074 084	Warin, Stadt	3 361	2 082	1 168	32	-	13	26	40
443	13 074 085	Warnow	1 464	1 347	74	33	-	5	1	4
444	13 074 087	Wismar, Hansestadt	1 793	1 447	65	169	-	80	9	24
445	13 074 088	Zickhusen	1 080	803	239	8	-	20	8	2
446	13 074 089	Zierow	877	705	133	15	-	2	3	20
447	13 074 090	Zurow	3 429	2 466	805	134	-	8	5	11
448	13 074 091	Züsow	1 847	1 351	467	14	-	6	2	7
449	13 074 092	Wedendorfersee	2 270	1 908	329	32	-	1	-	0
450	13 074 093	Stepenitztal	4 154	3 580	519	47	-	-	1	7
451	13 074 094	Siemz-Niendorf	2 411	2 117	235	44	-	7	2	6
452	13 075	Vorpommern-Greifswald	337 355	239 168	87 732	2 129	296	299	4 497	3 234
453	13 075 001	Ahlbeck	1 698	627	578	50	12	-	419	13
454	13 075 002	Alt Tellin	2 259	1 933	316	2	-	-	2	6
455	13 075 003	Altward	1 182	195	892	2	-	-	37	57
456	13 075 004	Altwigshagen	2 620	2 222	363	13	-	-	15	7
457	13 075 005	Anklam, Hansestadt	4 305	4 074	105	22	-	0	63	40
458	13 075 006	Bandelin	1 471	1 275	187	5	-	-	2	2
459	13 075 007	Bargischo	1 923	1 880	15	13	-	-	9	7
460	13 075 008	Behrenhoff	2 271	2 048	207	0	-	-	2	14
461	13 075 009	Bentzin	3 538	2 889	556	3	-	-	66	24
462	13 075 010	Benz	2 077	1 479	446	49	-	-	72	31
463	13 075 011	Bergholz	2 011	1 942	51	9	-	-	5	4
464	13 075 012	Blankensee	3 125	1 395	1 544	47	1	-	78	59
465	13 075 013	Blesewitz	1 183	1 020	131	2	-	-	-	30
466	13 075 015	Boldekow	4 194	3 455	622	8	-	-	-	109
467	13 075 016	Boock	1 176	723	403	24	-	-	22	5
468	13 075 017	Brietzig	977	939	13	5	-	-	10	10
469	13 075 018	Brünzow	1 439	1 353	57	7	-	-	-	23
470	13 075 020	Bugewitz	3 919	2 111	656	0	-	-	1 134	18
471	13 075 021	Buggenhagen	2 497	1 546	926	1	0	0	-	23
472	13 075 022	Butzow	1 191	1 130	41	0	-	-	-	19
473	13 075 023	Daberkow	1 414	1 363	16	30	-	-	1	4
474	13 075 025	Dargelin	1 424	1 323	63	8	-	-	-	30
475	13 075 026	Dargen	2 485	1 859	525	17	3	8	17	56
476	13 075 027	Dersekow	2 403	2 263	133	2	-	-	1	3
477	13 075 029	Ducherow	7 128	5 365	1 650	47	-	14	2	51
478	13 075 031	Eggesin, Stadt	8 135	950	6 974	47	31	-	124	10
479	13 075 032	Fahrenwalde	2 446	1 824	581	17	-	-	21	4
480	13 075 033	Ferdinandshof	4 207	3 318	825	47	3	-	9	5
481	13 075 034	Garz	844	302	326	0	24	154	10	27
482	13 075 035	Glasow	1 459	1 401	41	5	-	-	1	11
483	13 075 036	Görmin	3 279	3 134	77	24	-	-	0	45
484	13 075 037	Grambin	304	237	41	7	-	-	10	11
485	13 075 038	Grambow	3 220	2 783	312	16	-	-	96	13
486	13 075 039	Greifswald, Universitäts- und Hansestadt	2 863	2 262	458	34	1	0	11	96
487	13 075 040	Gribow	765	738	25	-	-	-	1	1

Kapitel 3			Bodenfläche am 31. Dezember 2022 nach Nutzungsart und regionaler Gliederung							
Tabelle 3.4			Fläche für Vegetation							
Lfd. Nr.	Schlüssel- nummer	Land Kreis Gemeinde	Vegetation	Davon						
				Landwirt- schaft	Wald	Gehölz	Heide	Moor	Sumpf	Unland, Vegeta- tionslose Fläche
			(30 000)	(31 000)	(32 000)	(33 000)	(34 000)	(35 000)	(36 000)	(37 000)
1	2	3	ha							
1	2	3	4	5	6	7	8	9	10	11
488	13 075 041	Groß Kiesow	4 413	3 847	482	21	-	1	19	43
489	13 075 042	Groß Luckow	823	802	11	4	-	-	3	3
490	13 075 043	Groß Polzin	2 735	2 369	349	1	-	-	1	16
491	13 075 044	Gützkow, Stadt	5 128	4 706	287	27	-	13	33	62
492	13 075 045	Hammer a.d. Uecker	2 005	640	1 228	5	7	-	0	124
493	13 075 046	Hanshagen	884	298	569	12	-	-	1	5
494	13 075 048	Heinrichswalde	1 295	1 084	145	15	-	-	-	52
495	13 075 049	Heringsdorf, Ostseebad	2 401	760	1 467	12	1	0	22	139
496	13 075 050	Hinrichshagen	898	800	89	-	-	-	4	4
497	13 075 051	Hintersee	4 150	927	2 754	21	1	-	412	34
498	13 075 053	Iven	1 498	1 208	271	7	-	-	0	12
499	13 075 054	Jarmen, Stadt	2 617	2 422	149	10	-	-	0	37
500	13 075 055	Jatznick	5 610	3 670	1 807	54	18	-	38	22
501	13 075 056	Kamminke	247	181	59	0	-	-	-	7
502	13 075 058	Karlshagen, Ostseebad	299	149	135	1	-	-	-	14
503	13 075 059	Katzow	2 468	1 432	1 005	0	1	-	8	22
504	13 075 060	Kemnitz	1 730	1 646	63	3	-	-	2	18
505	13 075 061	Klein Bünzow	3 225	3 017	178	3	-	1	0	25
506	13 075 063	Koblentz	2 022	1 141	870	1	-	-	7	3
507	13 075 065	Korswandt	1 140	516	542	4	-	69	7	3
508	13 075 066	Koserow, Ostseebad	403	191	195	0	-	-	-	18
509	13 075 067	Krackow	3 946	3 480	348	29	-	-	75	15
510	13 075 068	Krien	2 022	1 986	17	11	-	-	0	9
511	13 075 069	Kröslin	1 905	1 485	245	2	6	-	62	106
512	13 075 070	Kruckow	3 353	2 974	363	3	-	-	6	6
513	13 075 071	Krugsdorf	681	404	267	1	-	-	5	5
514	13 075 072	Krummin	991	851	51	-	-	-	11	78
515	13 075 073	Krusenfelde	1 190	1 009	170	2	-	-	3	6
516	13 075 074	Lassan, Stadt	2 538	2 004	418	29	-	-	60	27
517	13 075 075	Leopoldshagen	1 822	740	1 076	2	1	-	-	4
518	13 075 076	Levenhagen	1 217	1 209	1	3	-	-	-	3
519	13 075 078	Liepgarten	3 054	796	2 185	34	1	-	12	28
520	13 075 079	Löcknitz	1 874	927	928	5	2	-	6	7
521	13 075 080	Loddin, Seebad	444	300	116	11	-	0	1	15
522	13 075 081	Loissin	1 403	1 217	159	0	-	-	6	22
523	13 075 082	Loitz, Stadt	8 121	6 602	1 242	14	-	5	217	43
524	13 075 083	Lubmin, Seebad	931	529	284	24	9	-	59	25
525	13 075 084	Lübs	2 803	1 411	1 372	16	-	-	-	4
526	13 075 085	Luckow	3 111	1 054	1 903	10	51	-	89	5
527	13 075 087	Lütow	1 503	953	479	0	-	-	2	68
528	13 075 088	Medow	2 669	2 593	37	14	-	-	-	24
529	13 075 089	Meiersberg	941	452	481	6	2	-	-	0
530	13 075 090	Mellenthin	1 758	1 300	423	9	-	2	-	24
531	13 075 091	Mesekenhagen	2 331	2 142	163	1	-	-	4	21
532	13 075 092	Mölschow	1 368	1 254	25	11	-	2	53	23
533	13 075 093	Mönkebude	2 391	371	1 989	3	2	-	23	3
534	13 075 094	Murchin	4 162	2 713	1 399	10	-	-	4	38
535	13 075 095	Nadrensee	1 845	1 562	175	42	-	-	56	10
536	13 075 097	Neu Boltenhagen	2 285	1 737	532	1	-	2	7	5
537	13 075 098	Neu Kosenow	2 339	2 260	50	12	-	-	-	16
538	13 075 101	Neuenkirchen	1 464	1 391	53	8	-	-	0	13
539	13 075 102	Neuenkirchen	1 826	1 683	132	0	-	-	8	4
540	13 075 103	Nieden	601	588	5	1	-	-	3	4
541	13 075 104	Papendorf	924	902	0	8	-	-	5	10
542	13 075 105	Pasewalk, Stadt	4 477	3 460	890	63	-	-	37	27

Kapitel 3			Bodenfläche am 31. Dezember 2022 nach Nutzungsart und regionaler Gliederung							
Tabelle 3.4			Fläche für Vegetation							
Lfd. Nr.	Schlüssel- nummer	Land Kreis Gemeinde	Vegetation	Davon						
				Landwirt- schaft	Wald	Gehölz	Heide	Moor	Sumpf	Unland, Vegeta- tionslose Fläche
			(30 000)	(31 000)	(32 000)	(33 000)	(34 000)	(35 000)	(36 000)	(37 000)
1	2	3	ha							
4	5	6	7	8	9	10	11			
543	13 075 106	Peenemünde	2 006	366	1 398	21	-	-	39	181
544	13 075 107	Penkun, Stadt	6 987	6 509	193	79	58	-	134	13
545	13 075 108	Plöwen	1 385	811	392	15	-	-	157	9
546	13 075 109	Polzow	789	625	151	5	-	-	-	7
547	13 075 110	Postlow	1 367	1 306	54	2	-	-	-	4
548	13 075 111	Pudagla	676	584	74	1	-	-	-	17
549	13 075 113	Ramin	4 392	3 191	1 007	72	-	-	85	37
550	13 075 114	Rankwitz	2 849	2 036	717	43	-	2	29	23
551	13 075 115	Rollwitz	3 260	2 991	184	35	-	-	30	20
552	13 075 116	Rossin	1 185	989	155	25	-	11	-	4
553	13 075 117	Rossow	2 137	1 751	337	35	-	-	8	6
554	13 075 118	Rothenmühl	2 916	224	2 683	6	-	-	1	2
555	13 075 119	Rothenklempenow	5 433	3 199	2 048	56	-	-	98	32
556	13 075 120	Rubenow	3 218	2 436	755	4	0	0	16	7
557	13 075 121	Rubkow	3 269	2 620	624	9	-	2	-	16
558	13 075 122	Sarnow	2 127	1 742	364	10	-	-	-	11
559	13 075 123	Sassen-Trantow	4 171	3 570	438	107	8	3	13	31
560	13 075 124	Sauzin	587	521	38	0	-	-	8	20
561	13 075 125	Schmatzin	1 653	1 556	85	3	-	-	-	9
562	13 075 126	Schönwalde	1 938	1 799	83	17	-	-	34	5
563	13 075 127	Spantekow	6 637	5 271	1 264	49	-	-	15	37
564	13 075 128	Stolpe an der Peene	1 613	1 555	45	3	-	-	-	10
565	13 075 129	Stolpe auf Usedom	1 377	1 056	302	1	-	-	6	12
566	13 075 130	Strasburg (Uckermark), Stadt	7 804	6 683	1 049	32	-	-	27	13
567	13 075 131	Torgelow, Stadt	6 257	965	5 234	21	9	-	12	16
568	13 075 133	Trassenheide, Ostseebad	499	99	372	5	-	-	-	23
569	13 075 134	Tutow	77	9	62	5	-	-	-	1
570	13 075 135	Ückeritz, Seebad	1 190	304	845	0	-	1	-	39
571	13 075 136	Ueckeründe, Seebad , Stadt	2 653	1 295	1 253	38	3	-	17	47
572	13 075 137	Usedom, Stadt	3 491	2 491	919	28	-	-	35	18
573	13 075 138	Viereck	5 133	2 233	2 851	24	17	-	3	6
574	13 075 139	Vogelsang-Warsin	2 297	445	1 756	16	17	-	44	19
575	13 075 140	Völschow	1 996	1 839	153	2	-	-	-	3
576	13 075 141	Wackerow	2 934	2 002	882	35	-	0	6	9
577	13 075 142	Weitenhagen	3 493	1 765	1 650	5	-	2	2	68
578	13 075 143	Wilhelmsburg	4 315	3 204	1 033	58	-	-	15	6
579	13 075 144	Wolgast, Stadt	5 172	2 835	2 226	46	1	-	30	35
580	13 075 145	Wrangelsburg	1 427	767	646	-	-	-	-	14
581	13 075 146	Wusterhusen	1 734	1 681	30	10	3	2	3	6
582	13 075 147	Zemitz	2 887	2 215	626	4	3	-	8	31
583	13 075 148	Zempin, Seebad	223	114	89	2	-	-	0	18
584	13 075 149	Zerrenthin	1 329	1 292	8	29	-	-	-	-
585	13 075 150	Ziethen	1 648	1 563	56	15	-	-	5	9
586	13 075 151	Zinnowitz, Ostseebad	581	424	130	1	2	-	-	24
587	13 075 152	Zirchow	748	635	79	2	-	-	4	27
588	13 075 154	Züssow	2 666	2 362	280	2	-	2	1	19
589	13 075 155	Neetzow-Liepen	4 001	3 645	323	11	-	-	-	22
590	13 075 156	Karlsburg	3 119	2 100	999	0	-	2	2	17
591	13 076	Ludwigslust-Parchim	420 880	280 631	130 204	5 743	391	439	1 668	1 804
592	13 076 001	Alt Krenzlin	3 533	1 894	1 610	23	-	-	0	6
593	13 076 002	Alt Zachun	770	663	95	11	-	-	-	2
594	13 076 003	Balow	1 182	1 033	147	2	-	-	-	0
595	13 076 004	Bandenitz	1 586	1 068	502	13	-	-	-	3
596	13 076 005	Banzkow	4 742	3 643	1 046	32	-	-	-	20

Kapitel 3			Bodenfläche am 31. Dezember 2022 nach Nutzungsart und regionaler Gliederung							
Tabelle 3.4			Fläche für Vegetation							
Lfd. Nr.	Schlüssel- nummer	Land Kreis Gemeinde	Vegetation	Davon						
				Landwirt- schaft	Wald	Gehölz	Heide	Moor	Sumpf	Unland, Vegeta- tionslose Fläche
			(30 000)	(31 000)	(32 000)	(33 000)	(34 000)	(35 000)	(36 000)	(37 000)
1	2	3	ha							
4	5	6	7	8	9	10	11			
597	13 076 006	Barkhagen	2 845	2 648	177	8	-	-	7	6
598	13 076 007	Barnin	1 298	857	430	11	-	-	-	0
599	13 076 008	Belsch	2 074	716	1 352	5	-	-	-	1
600	13 076 009	Bengerstorf	3 101	1 797	1 225	59	10	5	1	3
601	13 076 010	Besitz	2 047	1 548	422	15	-	3	8	51
602	13 076 011	Blankenberg	1 896	757	1 119	15	-	-	-	6
603	13 076 012	Blievenstorf	1 967	1 066	900	1	-	-	-	1
604	13 076 013	Bobzin	535	522	4	6	-	-	-	3
605	13 076 014	Boizenburg/ Elbe, Stadt	3 632	2 671	745	93	-	0	47	75
606	13 076 015	Borkow	2 236	1 386	785	40	-	-	2	22
607	13 076 016	Brahlstorf	1 964	1 446	500	16	0	-	-	2
608	13 076 017	Brenz	1 067	1 012	53	3	-	-	-	0
609	13 076 018	Bresegard bei Eldena	1 009	867	139	3	-	-	-	-
610	13 076 019	Bresegard bei Picher	1 526	1 122	384	18	-	-	-	2
611	13 076 020	Brüel, Stadt	2 236	1 759	326	92	-	1	49	8
612	13 076 021	Brunow	1 980	1 922	32	27	-	-	-	-
613	13 076 023	Bülow	2 253	1 501	718	28	-	5	-	2
614	13 076 024	Cambs	1 636	1 266	279	75	-	-	0	16
615	13 076 025	Crivitz, Stadt	6 788	3 815	2 824	70	4	4	63	8
616	13 076 026	Dabel	2 034	1 065	893	33	-	21	12	10
617	13 076 027	Dambeck	1 598	1 541	50	6	-	-	-	1
618	13 076 029	Demmen	4 340	2 340	1 872	113	-	-	5	9
619	13 076 030	Dersenow	2 067	1 622	420	14	-	-	-	10
620	13 076 032	Dobbartin	5 226	1 484	3 553	26	111	9	43	-
621	13 076 033	Dobin am See	3 097	2 409	535	78	-	15	45	14
622	13 076 034	Dömitz, Stadt	5 172	3 338	1 608	42	-	-	-	184
623	13 076 035	Domsühl	3 635	2 807	803	20	-	-	0	5
624	13 076 036	Dümmer	2 781	2 077	670	30	-	-	2	2
625	13 076 037	Eldena	3 021	2 065	942	11	-	-	-	3
626	13 076 038	Friedrichsruhe	3 170	2 465	634	45	-	-	2	24
627	13 076 039	Gallin	1 998	1 342	629	18	-	0	-	8
628	13 076 040	Gallin-Kuppentin	2 609	2 333	266	6	-	-	0	4
629	13 076 041	Gammelin	1 456	1 112	327	8	-	-	-	9
630	13 076 044	Gneven	895	339	545	9	-	-	0	2
631	13 076 046	Göhlen	3 161	1 558	1 579	9	1	-	-	15
632	13 076 048	Goldberg, Stadt	4 967	3 839	910	83	-	57	52	25
633	13 076 049	Gorlosen	5 025	2 182	2 819	23	-	-	-	1
634	13 076 050	Grabow, Stadt	6 362	2 636	3 658	37	-	7	1	23
635	13 076 051	Granzin	2 117	1 893	204	12	-	1	5	2
636	13 076 053	Grebs-Niendorf	2 863	1 889	952	7	-	-	-	14
637	13 076 054	Gresse	1 936	1 190	739	5	-	-	1	1
638	13 076 055	Greven	3 763	2 598	1 080	46	-	-	5	35
639	13 076 056	Groß Godems	1 422	794	608	18	-	-	-	1
640	13 076 057	Groß Krams	980	651	306	22	-	-	-	1
641	13 076 058	Groß Laasch	2 486	926	1 554	2	-	-	2	3
642	13 076 060	Hagenow, Stadt	5 635	3 507	1 561	508	-	9	3	46
643	13 076 062	Hohen Pritz	1 956	1 341	572	33	-	-	3	7
644	13 076 063	Holthusen	1 844	1 102	714	21	-	2	0	5
645	13 076 064	Hoort	2 026	1 394	599	31	-	-	-	2
646	13 076 065	Hülseburg	839	705	133	0	-	-	-	-
647	13 076 067	Karenz	632	552	77	3	-	-	-	-
648	13 076 068	Karrenzsin	2 446	2 081	343	18	-	-	0	4
649	13 076 069	Karstädt	1 814	1 328	476	10	-	-	-	-
650	13 076 070	Kirch Jesar	1 751	787	931	20	-	-	4	9
651	13 076 071	Klein Rogahn	996	990	5	1	-	-	-	1

Kapitel 3			Bodenfläche am 31. Dezember 2022 nach Nutzungsart und regionaler Gliederung							
Tabelle 3.4			Fläche für Vegetation							
Lfd. Nr.	Schlüssel- nummer	Land Kreis Gemeinde	Vegetation	Davon						
				Landwirt- schaft	Wald	Gehölz	Heide	Moor	Sumpf	Unland, Vegeta- tionslose Fläche
			(30 000)	(31 000)	(32 000)	(33 000)	(34 000)	(35 000)	(36 000)	(37 000)
1	2	3	4	5	6	7	8	9	10	11
652	13 076 072	Kobrow	3 372	2 212	1 103	41	-	0	11	5
653	13 076 073	Kogel	2 765	1 912	835	13	-	2	0	4
654	13 076 075	Kreien	2 326	1 780	536	3	-	3	-	4
655	13 076 076	Kremmin	1 526	920	597	5	-	2	-	1
656	13 076 077	Kritzow	2 315	1 813	475	19	-	-	8	0
657	13 076 078	Kuhlen-Wendorf	4 556	3 066	1 295	106	-	1	86	3
658	13 076 079	Kuhstorf	1 361	897	438	24	-	-	-	2
659	13 076 080	Langen Brütz	1 334	1 018	236	56	-	6	4	14
660	13 076 082	Leezen	2 275	1 851	332	20	-	-	26	46
661	13 076 085	Lewitzrand	4 303	3 431	783	42	-	25	0	21
662	13 076 086	Lübesse	1 735	474	1 159	99	-	-	-	2
663	13 076 087	Lüblow	1 965	1 275	673	15	-	-	-	2
664	13 076 088	Lübtheen, Stadt	10 953	6 703	3 992	207	-	-	0	52
665	13 076 089	Lübz, Stadt	6 523	5 094	1 144	108	-	26	133	18
666	13 076 090	Ludwigslust, Stadt	6 387	4 068	2 087	177	-	-	-	55
667	13 076 092	Lüttow-Valluhn	1 875	1 596	225	16	-	-	-	38
668	13 076 093	Malk Göhren	2 083	1 373	694	13	-	-	2	0
669	13 076 094	Malliß	2 250	772	1 448	10	-	-	-	20
670	13 076 096	Mestlin	3 053	2 405	527	49	-	23	41	8
671	13 076 097	Milow	3 181	1 910	1 259	11	-	-	-	0
672	13 076 098	Möllenbeck	1 818	1 252	560	4	-	-	2	0
673	13 076 099	Moraas	1 547	784	757	3	-	-	-	3
674	13 076 100	Muchow	1 804	1 228	572	3	-	-	1	0
675	13 076 101	Mustin	2 304	1 764	519	5	-	-	5	10
676	13 076 102	Neu Gülze	1 168	952	201	14	-	-	1	1
677	13 076 103	Neu Kaliß	3 058	1 217	1 828	5	-	-	-	7
678	13 076 104	Neu Poserin	4 055	1 588	2 130	18	14	19	286	2
679	13 076 105	Neustadt-Glewe, Stadt	7 280	4 035	2 971	165	-	-	54	54
680	13 076 106	Nostorf	1 788	1 468	244	36	-	-	10	31
681	13 076 107	Pampow	867	740	122	4	-	-	-	0
682	13 076 108	Parchim, Stadt	10 368	5 509	4 353	333	-	38	49	85
683	13 076 109	Passow	2 224	1 925	227	52	-	12	5	3
684	13 076 110	Pätow-Steegen	968	689	272	5	-	-	-	2
685	13 076 111	Picher	3 656	1 388	2 240	22	-	-	-	7
686	13 076 112	Pinnow	1 145	673	392	32	-	-	4	45
687	13 076 113	Plate	1 719	1 462	175	60	-	10	-	11
688	13 076 114	Plau am See, Stadt	7 746	4 473	2 945	114	-	19	166	28
689	13 076 115	Prislich	2 710	1 957	752	1	-	-	-	-
690	13 076 116	Pritzler	1 789	1 286	487	9	-	-	-	7
691	13 076 117	Raben Steinfeld	816	195	615	3	-	1	0	1
692	13 076 118	Rastow	4 707	2 879	1 741	63	-	-	-	24
693	13 076 119	Redefin	1 580	878	673	15	-	-	1	14
694	13 076 120	Rom	3 097	2 461	558	29	-	31	1	17
695	13 076 121	Schossin	1 064	896	166	2	-	-	-	0
696	13 076 122	Schwanheide	2 291	1 385	804	85	-	-	1	18
697	13 076 125	Siggelkow	5 177	3 821	1 286	56	-	5	0	8
698	13 076 126	Spornitz	4 563	3 335	1 178	41	-	-	-	9
699	13 076 128	Sternberg, Stadt	5 647	3 342	1 746	307	-	28	217	6
700	13 076 129	Stolpe	1 930	1 238	689	0	-	0	0	2
701	13 076 130	Stralendorf	1 053	919	95	22	-	-	-	18
702	13 076 131	Strohkirchen	1 359	769	572	17	-	-	-	2
703	13 076 133	Sukow	1 899	1 213	671	16	-	-	-	-
704	13 076 134	Sülstorf	1 691	1 548	130	10	-	3	-	0
705	13 076 135	Techentin	3 671	3 067	521	67	-	4	12	1
706	13 076 136	Teldau	2 492	2 209	177	43	-	1	8	54

Kapitel 3			Bodenfläche am 31. Dezember 2022 nach Nutzungsart und regionaler Gliederung							
Tabelle 3.4			Fläche für Vegetation							
Lfd. Nr.	Schlüssel- nummer	Land Kreis Gemeinde	Vegetation	Davon						
				Landwirt- schaft	Wald	Gehölz	Heide	Moor	Sumpf	Unland, Vegeta- tionslose Fläche
			(30 000)	(31 000)	(32 000)	(33 000)	(34 000)	(35 000)	(36 000)	(37 000)
ha										
1	2	3	4	5	6	7	8	9	10	11
707	13 076 138	Tessin b. Boizenburg	927	678	218	30	-	-	-	2
708	13 076 140	Tramm	3 792	1 974	1 687	25	-	2	94	10
709	13 076 141	Uelitz	1 407	722	666	16	-	-	0	2
710	13 076 142	Vellahn	9 868	6 778	2 965	67	-	-	10	47
711	13 076 143	Vielank	7 239	3 439	3 668	101	-	-	-	32
712	13 076 145	Warlitz	2 199	1 557	626	10	-	-	-	6
713	13 076 146	Warlow	1 265	896	361	4	-	-	0	3
714	13 076 147	Warsow	1 379	1 352	10	12	-	2	0	3
715	13 076 148	Weitendorf	3 903	1 393	2 411	60	-	23	12	4
716	13 076 151	Werder	1 665	1 548	99	18	-	-	-	-
717	13 076 152	Wittenburg, Stadt	7 062	5 504	1 509	34	-	-	1	14
718	13 076 153	Wittendörp	9 563	7 325	2 100	106	-	-	4	27
719	13 076 154	Wittenförden	1 029	984	34	5	-	-	1	4
720	13 076 155	Witzin	1 714	810	826	36	-	-	2	41
721	13 076 156	Wöbbelin	2 059	1 351	680	25	-	-	2	1
722	13 076 158	Zapel	1 059	710	335	1	-	-	-	13
723	13 076 159	Zarrentin am Schaalsee, Stadt	7 242	5 830	1 259	111	-	-	9	34
724	13 076 160	Ziegendorf	3 430	2 495	893	41	-	-	-	1
725	13 076 161	Zierzow	1 216	965	247	2	-	-	-	2
726	13 076 162	Zölkow	3 615	3 082	498	26	-	2	3	4
727	13 076 163	Zülow	667	493	168	5	-	-	-	1
728	13 076 164	Obere Warnow	4 372	3 933	353	38	27	11	7	3
729	13 076 165	Gehlsbach	3 108	2 530	444	23	105	-	2	4
730	13 076 166	Ganzlin	8 219	5 815	2 174	87	118	-	20	4
731	13 076 167	Kloster Tempzin	2 069	1 777	216	36	-	-	5	35
732	13 076 168	Ruhner Berge	8 666	6 039	2 528	78	-	-	-	20
733	13 076 169	Toddin	2 933	2 273	640	12	-	3	0	5

Kapitel 3			Bodenfläche am 31. Dezember 2022 nach Nutzungsart und regionaler Gliederung				
Tabelle 3.5			Fläche für Gewässer				
Lfd. Nr.	Schlüssel- nummer	Land Kreis Gemeinde	Gewässer	Davon			
				Fließ- gewässer	Hafenbecken	Stehendes Gewässer	Meer
			(40 000)	(41 000)	(42 000)	(43 000)	(44 000)
ha							
1	2	3	4	5	6	7	8
1	13	Mecklenburg-Vorpommern	133 753	20 264	622	93 677	19 190
2	13 003	Rostock, Hanse- und Universitätsstadt	1 482	1 181	170	127	4
3	13 004	Schwerin, Landeshauptstadt	3 722	44	13	3 665	-
4	13 071	Mecklenburgische Seenplatte	50 077	3 197	14	46 866	-
5	13 071 001	Alt Schwerin	1 909	6	0	1 903	-
6	13 071 002	Altenhagen	14	5	-	9	-
7	13 071 003	Altenhof	8	6	-	2	-
8	13 071 004	Altentreptow, Stadt	134	44	-	90	-
9	13 071 005	Ankershagen, Schliemanngemeinde	135	16	-	119	-
10	13 071 006	Bartow	19	12	-	7	-
11	13 071 007	Basedow	107	23	-	84	-
12	13 071 008	Beggerow	44	17	-	27	-
13	13 071 009	Beseritz	24	4	-	20	-
14	13 071 010	Blankenhof	31	11	-	20	-
15	13 071 011	Blankensee	565	26	-	539	-
16	13 071 012	Blumenholz	151	12	-	138	-
17	13 071 013	Bollewick	27	15	-	12	-
18	13 071 014	Borrentin	58	11	-	47	-
19	13 071 015	Bredenfelde	11	5	-	6	-
20	13 071 016	Breesen	27	6	-	21	-
21	13 071 017	Breest	22	14	-	8	-
22	13 071 018	Briggow	13	6	-	7	-
23	13 071 019	Brunn	88	27	-	61	-
24	13 071 020	Buchholz	85	9	-	76	-
25	13 071 021	Burg Stargard, Stadt	236	19	-	216	-
26	13 071 022	Burow	26	17	-	8	-
27	13 071 023	Bütow	104	11	-	93	-
28	13 071 025	Carpin	372	10	-	362	-
29	13 071 026	Cölpin	33	8	-	24	-
30	13 071 027	Dargun, Stadt	245	136	0	109	-
31	13 071 028	Datzetal	62	33	-	29	-
32	13 071 029	Demmin, Hansestadt	240	144	0	96	-
33	13 071 032	Faulenrost	88	25	-	63	-
34	13 071 033	Feldberger Seenlandschaft	2 029	34	-	1 994	-
35	13 071 034	Fincken	54	29	-	25	-
36	13 071 035	Friedland, Stadt	286	103	-	183	-
37	13 071 036	Fünfseen	154	10	-	145	-
38	13 071 037	Galenbeck	874	90	-	784	-
39	13 071 039	Gielow	34	11	-	23	-
40	13 071 041	Gnevkow	16	6	-	10	-
41	13 071 042	Godendorf	133	7	-	126	-
42	13 071 043	Göhren-Lebbin	437	26	0	410	-
43	13 071 044	Golchen	23	17	-	7	-
44	13 071 045	Gotthun	146	3	-	143	-
45	13 071 047	Grabowhöfe	105	25	-	79	-
46	13 071 048	Grammentin	8	2	-	5	-
47	13 071 049	Grapzow	17	10	-	6	-
48	13 071 050	Grischow	19	16	-	3	-
49	13 071 053	Groß Kelle	26	2	-	24	-
50	13 071 054	Groß Miltzow	76	15	-	61	-
51	13 071 055	Groß Nemerow	60	7	-	52	-
52	13 071 056	Groß Platen	341	15	-	326	-
53	13 071 057	Groß Teetzleben	54	27	-	28	-
54	13 071 058	Grünow	76	7	-	70	-

Kapitel 3			Bodenfläche am 31. Dezember 2022 nach Nutzungsart und regionaler Gliederung				
Tabelle 3.5			Fläche für Gewässer				
Lfd. Nr.	Schlüssel- nummer	Land Kreis Gemeinde	Gewässer	Davon			
				Fließ- gewässer	Hafenbecken	Stehendes Gewässer	Meer
			(40 000)	(41 000)	(42 000)	(43 000)	(44 000)
ha							
1	2	3	4	5	6	7	8
55	13 071 059	Gültz	28	18	-	10	-
56	13 071 060	Gülzow	13	2	-	11	-
57	13 071 063	Hohen Wangelin	289	11	-	278	-
58	13 071 064	Hohenbollentin	10	3	-	7	-
59	13 071 065	Hohenmocker	34	11	-	23	-
60	13 071 066	Hohenzieritz	60	12	-	48	-
61	13 071 067	Holldorf	17	2	-	15	-
62	13 071 068	Ivenack	132	30	-	101	-
63	13 071 069	Jabel	2 343	25	-	2 317	-
64	13 071 070	Jürgenstorf	38	10	-	28	-
65	13 071 071	Kargow	808	29	-	779	-
66	13 071 072	Kentzlin	11	3	-	8	-
67	13 071 073	Kieve	128	15	0	113	-
68	13 071 074	Kittendorf	29	14	-	15	-
69	13 071 075	Klein Vielen	224	14	-	210	-
70	13 071 076	Kletzin	43	32	-	11	-
71	13 071 077	Klink	1 036	23	2	1 011	-
72	13 071 078	Klocksın	162	19	-	144	-
73	13 071 079	Knorrendorf	138	10	-	128	-
74	13 071 080	Kratzeburg	587	10	-	576	-
75	13 071 081	Kriesow	56	7	-	48	-
76	13 071 083	Kubblank	11	1	-	10	-
77	13 071 084	Kummerow, Seegemeinde	3 191	27	2	3 162	-
78	13 071 087	Lärz	658	37	0	621	-
79	13 071 088	Leizen	84	11	-	74	-
80	13 071 089	Lindenberg	32	12	-	20	-
81	13 071 090	Lindetal	105	17	-	88	-
82	13 071 092	Malchin, Stadt	1 048	121	1	926	-
83	13 071 093	Malchow, Inselstadt	732	12	0	719	-
84	13 071 096	Meesiger	6	1	-	5	-
85	13 071 097	Melz	44	15	-	30	-
86	13 071 099	Mirow, Stadt	1 901	121	0	1 780	-
87	13 071 100	Möllenbeck	129	9	-	120	-
88	13 071 101	Möllenhagen	89	18	-	71	-
89	13 071 102	Mölln	114	22	-	92	-
90	13 071 103	Moltzow	140	25	-	115	-
91	13 071 104	Neddemin	30	16	-	14	-
92	13 071 105	Neetzka	55	5	-	50	-
93	13 071 107	Neubrandenburg, Vier-Tore-Stadt	2 354	78	1	2 275	-
94	13 071 108	Neuenkirchen	49	18	-	31	-
95	13 071 109	Neukalen, Peenestadt	249	54	0	194	-
96	13 071 110	Neustrelitz, Residenzstadt	1 532	60	1	1 471	-
97	13 071 111	Neverin	42	3	-	39	-
98	13 071 112	Nossendorf	81	65	-	15	-
99	13 071 113	Nossentiner Hütte	30	11	-	19	-
100	13 071 114	Penkow	11	6	-	5	-
101	13 071 115	Penzlin, Stadt	403	81	0	322	-
102	13 071 117	Pragsdorf	27	3	-	24	-
103	13 071 118	Priborn	311	8	-	303	-
104	13 071 119	Priepert	653	3	-	650	-
105	13 071 120	Pripsleben	10	3	-	7	-
106	13 071 122	Rechlin	933	47	-	886	-
107	13 071 123	Ritzerow	26	11	-	15	-
108	13 071 124	Röbel/Müritzt, Stadt	35	14	0	20	-
109	13 071 125	Röckwitz	22	4	-	18	-
110	13 071 127	Rosenow	67	12	-	55	-

Kapitel 3			Bodenfläche am 31. Dezember 2022 nach Nutzungsart und regionaler Gliederung				
Tabelle 3.5			Fläche für Gewässer				
Lfd. Nr.	Schlüssel- nummer	Land Kreis Gemeinde	Gewässer	Davon			
				Fließ- gewässer	Hafenbecken	Stehendes Gewässer	Meer
			(40 000)	(41 000)	(42 000)	(43 000)	(44 000)
1	2	3	4	5	6	7	8
111	13 071 128	Sarow	60	21	-	39	-
112	13 071 130	Schönbeck	25	6	-	19	-
113	13 071 131	Schönfeld	40	17	-	23	-
114	13 071 132	Schönhausen	51	1	-	50	-
115	13 071 133	Schwarz	255	4	-	251	-
116	13 071 135	Siedenbollentin	41	17	-	24	-
117	13 071 136	Siedenbrünzow	57	48	-	9	-
118	13 071 137	Sietow	303	17	-	286	-
119	13 071 138	Silz	79	3	-	76	-
120	13 071 139	Sommersdorf	13	10	0	3	-
121	13 071 140	Sponholz	29	20	-	10	-
122	13 071 141	Staven	29	3	-	26	-
123	13 071 142	Stavenhagen, Reuterstadt, Stadt	63	23	-	40	-
124	13 071 143	Stuer	77	5	0	71	-
125	13 071 144	Torgelow am See	381	6	-	376	-
126	13 071 145	Trollenhagen	38	7	-	31	-
127	13 071 146	Tützpatz	33	9	-	24	-
128	13 071 147	Userin	1 585	54	-	1 531	-
129	13 071 148	Utzedel	47	35	-	12	-
130	13 071 150	Verchen	37	20	-	18	-
131	13 071 153	Voigtsdorf	14	3	-	10	-
132	13 071 154	Vollrathsrue	41	13	-	29	-
133	13 071 155	Walow	101	12	-	89	-
134	13 071 156	Waren (Müritz), Stadt	7 727	18	4	7 705	-
135	13 071 157	Warrenzin	55	41	-	15	-
136	13 071 158	Werder	41	28	-	13	-
137	13 071 159	Wesenberg, Stadt	878	68	-	809	-
138	13 071 160	Wildberg	22	7	-	16	-
139	13 071 161	Woggersin	24	2	-	22	-
140	13 071 162	Wokuhl-Dabelow	502	20	-	482	-
141	13 071 163	Wolde	41	15	-	25	-
142	13 071 164	Woldegk, Windmühlenstadt	404	73	-	331	-
143	13 071 166	Wulkenzin	22	5	-	16	-
144	13 071 167	Wustrow	1 327	12	-	1 316	-
145	13 071 169	Zettemin	60	12	-	48	-
146	13 071 170	Zirzow	10	2	-	8	-
147	13 071 171	Zislow	63	3	-	60	-
148	13 071 172	Peenehagen	96	35	-	60	-
149	13 071 173	Kuckssee	181	12	-	170	-
150	13 071 174	Schloen-Dratow	89	19	-	70	-
151	13 071 175	Eldetal	319	62	-	257	-
152	13 071 176	Südmüritz	3 582	16	0	3 566	-
153	13 072	Landkreis Rostock	12 454	3 038	11	9 365	41
154	13 072 001	Admannshagen-Bargeshagen	20	12	-	8	-
155	13 072 002	Alt Bukow	23	8	-	15	-
156	13 072 003	Alt Sührkow	84	45	-	39	-
157	13 072 004	Altkalen	120	29	-	91	-
158	13 072 005	Am Salzhaff	25	15	-	10	-
159	13 072 006	Bad Doberan, Stadt	61	47	-	13	0
160	13 072 007	Bartenshagen-Parkentin	26	12	-	14	-
161	13 072 008	Bastorf	61	19	-	30	12
162	13 072 009	Baumgarten	52	18	-	35	-
163	13 072 010	Behren-Lübchin	146	94	-	52	-
164	13 072 011	Benitz	52	20	-	32	-
165	13 072 012	Bentwisch	23	11	-	12	-

Kapitel 3			Bodenfläche am 31. Dezember 2022 nach Nutzungsart und regionaler Gliederung				
Tabelle 3.5			Fläche für Gewässer				
Lfd. Nr.	Schlüssel- nummer	Land Kreis Gemeinde	Gewässer	Davon			
				Fließ- gewässer	Hafenbecken	Stehendes Gewässer	Meer
			(40 000)	(41 000)	(42 000)	(43 000)	(44 000)
ha							
1	2	3	4	5	6	7	8
166	13 072 013	Bernitt	123	35	-	89	-
167	13 072 014	Biendorf	49	32	-	18	-
168	13 072 015	Blankenhagen	28	21	-	8	-
169	13 072 017	Börgerende-Rethwisch	141	26	-	115	-
170	13 072 018	Bröbberow	34	19	-	14	-
171	13 072 019	Broderstorf	48	32	-	16	-
172	13 072 020	Bützow, Stadt	271	95	-	176	-
173	13 072 021	Cammin	53	31	-	22	-
174	13 072 022	Carinerland	117	47	-	70	-
175	13 072 023	Dahmen	615	38	-	577	-
176	13 072 024	Dalkendorf	18	5	-	13	-
177	13 072 026	Dobbin-Linstow	344	35	0	309	-
178	13 072 027	Dolgen am See	136	25	-	111	-
179	13 072 028	Dreetz	94	17	-	77	-
180	13 072 029	Dummerstorf	270	142	-	128	-
181	13 072 030	Elmenhorst/Lichtenhagen	8	4	-	4	-
182	13 072 031	Finkenthal	20	14	-	6	-
183	13 072 032	Gelbensande	23	19	-	4	-
184	13 072 033	Glasewitz	40	16	-	24	-
185	13 072 034	Gnewitz	18	10	-	8	-
186	13 072 035	Gnoiën, Warbelstadt	51	28	-	23	-
187	13 072 036	Graal-Müritz, Ostseeheilbad	19	9	-	2	8
188	13 072 037	Grammow	39	9	-	29	-
189	13 072 038	Groß Roge	62	14	-	48	-
190	13 072 039	Groß Schwiesow	47	30	-	17	-
191	13 072 040	Groß Wokern	27	13	-	13	-
192	13 072 041	Groß Wüstenfelde	37	16	-	21	-
193	13 072 042	Gülzow-Prüzen	583	62	-	521	-
194	13 072 043	Güstrow, Barlachstadt	737	91	-	646	-
195	13 072 044	Gutow	50	26	-	24	-
196	13 072 045	Hohen Demzin	49	8	-	41	-
197	13 072 046	Hohen Sprenz	294	24	-	270	-
198	13 072 047	Hohenfelde	23	3	-	19	-
199	13 072 048	Hoppenrade	70	36	-	35	-
200	13 072 049	Jördenstorf	51	18	-	33	-
201	13 072 050	Jürgenshagen	193	45	-	148	-
202	13 072 051	Kassow	37	30	-	7	-
203	13 072 053	Klein Belitz	62	40	-	22	-
204	13 072 055	Klein Upahl	21	2	-	19	-
205	13 072 056	Krakow am See, Stadt	1 705	34	-	1 671	-
206	13 072 057	Kritzow	22	4	-	18	-
207	13 072 058	Kröpelin, Stadt	97	50	-	47	-
208	13 072 059	Kuchelmiß	165	31	-	134	-
209	13 072 060	Kühlungsborn, Ostseebad, Stadt	34	8	10	7	8
210	13 072 061	Kuhs	19	16	-	3	-
211	13 072 062	Laage, Stadt	200	119	-	80	-
212	13 072 063	Lalendorf	838	83	-	755	-
213	13 072 064	Lambrechtshagen	17	6	-	11	-
214	13 072 066	Lelkendorf	74	42	-	31	-
215	13 072 067	Lohmen	246	15	-	231	-
216	13 072 069	Lüssow	37	22	-	15	-
217	13 072 071	Mistorf	45	19	-	25	-
218	13 072 072	Mönchhagen	7	5	-	3	-
219	13 072 073	Mühl Rosin	40	21	-	19	-
220	13 072 074	Neubukow, Schliemannstadt	45	23	-	22	-
221	13 072 075	Nienhagen, Ostseebad	6	4	-	2	-

Kapitel 3			Bodenfläche am 31. Dezember 2022 nach Nutzungsart und regionaler Gliederung				
Tabelle 3.5			Fläche für Gewässer				
Lfd. Nr.	Schlüssel- nummer	Land Kreis Gemeinde	Gewässer	Davon			
				Fließ- gewässer	Hafenbecken	Stehendes Gewässer	Meer
			(40 000)	(41 000)	(42 000)	(43 000)	(44 000)
1	2	3	4	5	6	7	8
222	13 072 076	Nustrow	7	1	-	5	-
223	13 072 077	Papendorf	104	36	-	68	-
224	13 072 078	Penzin	7	4	-	3	-
225	13 072 079	Plaaz	60	34	-	26	-
226	13 072 080	Pölchow	48	26	-	23	-
227	13 072 081	Poppendorf	24	16	-	8	-
228	13 072 082	Prebberede	187	42	-	145	-
229	13 072 083	Reddelich	10	6	-	5	-
230	13 072 084	Reimershagen	109	17	-	92	-
231	13 072 085	Rerik, Ostseebad, Stadt	36	14	-	9	13
232	13 072 086	Retschow	41	14	-	27	-
233	13 072 087	Roggentin	10	3	-	7	-
234	13 072 088	Rövershagen	21	10	-	12	-
235	13 072 089	Rühn	163	21	-	142	-
236	13 072 090	Rukieten	15	6	-	10	-
237	13 072 091	Sanitz	188	80	-	108	-
238	13 072 092	Sarmstorf	17	11	-	6	-
239	13 072 093	Satow	230	83	-	147	-
240	13 072 094	Schorssow	258	10	-	248	-
241	13 072 095	Schwaan, Stadt	123	53	-	70	-
242	13 072 096	Schwasdorf	26	9	-	17	-
243	13 072 097	Selpin	58	28	-	30	-
244	13 072 098	Stäbelow	22	7	-	15	-
245	13 072 099	Steffenhagen	7	4	-	3	-
246	13 072 101	Steinhagen	8	3	-	5	-
247	13 072 102	Stubbendorf	14	5	-	9	-
248	13 072 103	Sukow-Levitzow	33	20	-	13	-
249	13 072 104	Tarnow	61	20	-	41	-
250	13 072 105	Tessin, Blumenstadt	42	22	-	20	-
251	13 072 106	Teterow, Bergringstadt	452	38	-	414	-
252	13 072 107	Thelkow	69	23	-	46	-
253	13 072 108	Thulendorf	8	3	-	6	-
254	13 072 109	Thürkow	13	7	-	6	-
255	13 072 110	Vorbeck	75	41	-	34	-
256	13 072 111	Walkendorf	113	49	-	64	-
257	13 072 112	Wardow	143	63	-	80	-
258	13 072 113	Warnkenhagen	30	11	-	19	-
259	13 072 114	Warnow	91	37	-	54	-
260	13 072 116	Wiendorf	68	39	-	30	-
261	13 072 117	Wittenbeck	22	15	-	7	-
262	13 072 118	Zarnewan	26	18	-	8	-
263	13 072 119	Zehna	91	16	-	75	-
264	13 072 120	Zepelin	94	59	-	35	-
265	13 072 121	Ziesendorf	34	14	-	20	-
266	13 073	Vorpommern-Rügen	13 421	2 541	247	7 258	3 375
267	13 073 001	Ahrens- hagen-Daskow	73	54	-	20	-
268	13 073 002	Ahrens- shoop, Ostseebad	26	6	0	2	18
269	13 073 003	Alte- fähr	15	6	1	8	0
270	13 073 004	Alten- kirchen	10	4	-	6	-
271	13 073 005	Alten- pleen	47	12	0	35	0
272	13 073 006	Baabe, Ostseebad	5	1	1	0	4
273	13 073 007	Bad Sülze, Stadt	84	49	-	35	-
274	13 073 009	Barth, Stadt	122	57	25	38	2
275	13 073 010	Bergen auf Rügen, Stadt	98	21	-	78	-
276	13 073 011	Binz, Ostseebad	15	1	-	1	14

Kapitel 3			Bodenfläche am 31. Dezember 2022 nach Nutzungsart und regionaler Gliederung				
Tabelle 3.5			Fläche für Gewässer				
Lfd. Nr.	Schlüssel- nummer	Land Kreis Gemeinde	Gewässer	Davon			
				Fließ- gewässer	Hafenbecken	Stehendes Gewässer	Meer
			(40 000)	(41 000)	(42 000)	(43 000)	(44 000)
ha							
1	2	3	4	5	6	7	8
277	13 073 012	Born a. Darß	126	49	5	68	5
278	13 073 013	Breege	16	3	5	4	5
279	13 073 014	Buschvitz	48	3	-	35	10
280	13 073 015	Dettmannsdorf	53	32	-	22	-
281	13 073 016	Deyelsdorf	41	31	-	10	-
282	13 073 017	Dierhagen, Ostseebad	53	44	0	9	-
283	13 073 018	Divitz-Spoldershagen	45	37	-	8	-
284	13 073 019	Dranske	53	5	24	7	16
285	13 073 020	Drechow	12	6	-	6	-
286	13 073 021	Dreschvitz	62	17	0	44	1
287	13 073 022	Eixen	74	30	-	44	-
288	13 073 023	Elmenhorst	28	16	-	12	-
289	13 073 024	Franzburg, Stadt	80	10	-	69	-
290	13 073 025	Fuhlendorf	31	28	2	1	0
291	13 073 027	Garz/Rügen, Stadt	97	31	1	59	6
292	13 073 028	Gingst	44	8	-	36	-
293	13 073 029	Glewitz	73	58	-	15	-
294	13 073 030	Glowe	153	7	3	142	1
295	13 073 031	Göhren, Ostseebad	6	1	-	0	4
296	13 073 032	Grammendorf	52	43	-	9	-
297	13 073 033	Gransebieth	33	26	-	7	-
298	13 073 034	Gremersdorf-Buchholz	53	39	-	15	-
299	13 073 035	Grimmen, Stadt	94	57	-	37	-
300	13 073 036	Groß Kordshagen	43	25	0	17	1
301	13 073 037	Groß Mohrdorf	1 293	5	1	14	1 273
302	13 073 038	Gustow	50	16	3	8	24
303	13 073 039	Hugoldsdorf	10	4	-	6	-
304	13 073 040	Insel Hiddensee, Seebad	319	1	7	34	278
305	13 073 041	Jakobsdorf	21	15	-	6	-
306	13 073 042	Karnin	13	7	-	7	-
307	13 073 043	Kenz-Küstrow	38	16	1	19	2
308	13 073 044	Klausdorf	16	6	2	8	-
309	13 073 045	Kluis	21	13	-	7	-
310	13 073 046	Kramerhof	68	6	1	8	54
311	13 073 048	Lancken-Granitz	10	8	-	1	1
312	13 073 049	Lietzow	5	5	-	0	0
313	13 073 050	Lindholz	101	41	-	60	-
314	13 073 051	Löbnitz	26	19	-	7	-
315	13 073 052	Lohme	10	3	-	5	2
316	13 073 053	Lüdershagen	18	9	-	9	-
317	13 073 054	Lüssow	473	4	-	469	-
318	13 073 055	Marlow, Stadt	210	152	-	58	-
319	13 073 057	Millienhagen-Oebelitz	21	15	-	6	-
320	13 073 059	Neuenkirchen	14	8	1	2	3
321	13 073 060	Niepars	84	52	0	32	-
322	13 073 061	Pantelitz	12	8	-	4	-
323	13 073 062	Papenhagen	20	18	-	2	-
324	13 073 063	Parchtitz	43	13	-	30	-
325	13 073 064	Patzig	12	2	-	10	-
326	13 073 065	Poseritz	73	34	1	38	0
327	13 073 066	Preetz	17	13	-	5	-
328	13 073 067	Prerow, Ostseebad	80	66	9	1	5
329	13 073 068	Prohn	100	9	2	82	6
330	13 073 069	Pruchten	23	21	1	1	-
331	13 073 070	Putbus, Stadt	133	35	14	84	1
332	13 073 071	Putgarten	9	2	-	7	-

Kapitel 3			Bodenfläche am 31. Dezember 2022 nach Nutzungsart und regionaler Gliederung				
Tabelle 3.5			Fläche für Gewässer				
Lfd. Nr.	Schlüssel- nummer	Land Kreis Gemeinde	Gewässer	Davon			
				Fließ- gewässer	Hafenbecken	Stehendes Gewässer	Meer
			(40 000)	(41 000)	(42 000)	(43 000)	(44 000)
1	2	3	4	5	6	7	8
333	13 073 072	Ralswiek	46	4	2	38	2
334	13 073 073	Rambin	31	19	0	11	1
335	13 073 074	Rappin	559	16	-	543	-
336	13 073 075	Ribnitz-Damgarten, Bernsteinstadt	3 426	97	7	3 321	1
337	13 073 076	Richtenberg, Stadt	74	9	-	65	-
338	13 073 077	Saal	74	53	1	17	4
339	13 073 078	Sagard	37	8	2	27	-
340	13 073 079	Samtens	42	31	-	11	-
341	13 073 080	Sassnitz, Stadt	260	8	89	136	27
342	13 073 081	Schaprode	23	13	4	4	2
343	13 073 082	Schlemmin	22	16	-	6	-
344	13 073 083	Sehlen	21	8	-	13	-
345	13 073 084	Sellin, Ostseebad	236	5	-	163	68
346	13 073 085	Semlow	43	26	0	17	-
347	13 073 086	Splietsdorf	39	35	-	3	-
348	13 073 087	Steinhagen	125	21	-	104	-
349	13 073 088	Stralsund, Hansestadt	1 675	21	8	147	1 498
350	13 073 089	Süderholz	196	95	-	100	-
351	13 073 090	Sundhagen	283	140	8	132	3
352	13 073 092	Trent	35	28	-	7	0
353	13 073 093	Tribsees, Stadt	126	63	-	63	-
354	13 073 094	Trinwillershagen	71	32	-	40	-
355	13 073 095	Ummanz	86	51	1	24	10
356	13 073 096	Velgast	81	46	-	34	-
357	13 073 097	Weitenhagen	18	8	-	9	-
358	13 073 098	Wendisch Baggendorf	26	13	-	13	-
359	13 073 099	Wendorf	15	4	-	10	-
360	13 073 100	Wieck a. Darß	44	32	0	11	1
361	13 073 101	Wiek	21	11	4	6	0
362	13 073 102	Wittenhagen	37	24	-	13	-
363	13 073 103	Wustrow, Ostseebad	11	10	1	1	0
364	13 073 104	Zarrendorf	20	5	-	15	-
365	13 073 105	Zingst, Ostseeheilbad	159	129	2	15	13
366	13 073 106	Zirkow	174	12	-	163	-
367	13 073 107	Mönchgut, Ostseebad	77	11	11	44	11
368	13 074	Nordwestmecklenburg	9 815	1 279	60	8 283	194
369	13 074 001	Alt Meteln	25	13	-	12	-
370	13 074 002	Bad Kleinen	63	9	-	53	-
371	13 074 003	Barnekow	28	12	-	16	-
372	13 074 004	Benz	35	13	-	22	-
373	13 074 005	Bernstorf	34	15	-	19	-
374	13 074 006	Bibow	225	18	-	207	-
375	13 074 007	Blowatz	89	22	-	56	11
376	13 074 008	Bobitz	277	35	-	242	-
377	13 074 009	Boiensdorf	23	7	-	15	-
378	13 074 010	Boltenhagen, Ostseebad	65	21	10	10	24
379	13 074 012	Brüsewitz	67	9	-	57	-
380	13 074 013	Carlow	234	17	-	217	-
381	13 074 014	Cramonshagen	62	2	-	60	-
382	13 074 015	Dalberg-Wendelstorf	38	4	-	34	-
383	13 074 016	Damshagen	58	29	-	29	-
384	13 074 017	Dassow, Stadt	123	59	-	46	18
385	13 074 018	Dechow	104	4	-	100	-
386	13 074 019	Dorf Mecklenburg	99	28	-	71	-
387	13 074 020	Dragun	58	6	-	52	-

Kapitel 3			Bodenfläche am 31. Dezember 2022 nach Nutzungsart und regionaler Gliederung				
Tabelle 3.5			Fläche für Gewässer				
Lfd. Nr.	Schlüssel- nummer	Land Kreis Gemeinde	Gewässer	Davon			
				Fließ- gewässer	Hafenbecken	Stehendes Gewässer	Meer
			(40 000)	(41 000)	(42 000)	(43 000)	(44 000)
1	2	3	4	5	6	7	8
388	13 074 021	Gadebusch, Stadt	104	27	-	77	-
389	13 074 022	Gägelow	54	11	-	43	-
390	13 074 023	Glasin	61	33	-	27	-
391	13 074 024	Gottesgabe	22	11	-	12	-
392	13 074 025	Grambow	39	15	-	24	-
393	13 074 026	Grevesmühlen, Stadt	237	31	-	206	-
394	13 074 027	Grieben	8	2	-	6	-
395	13 074 028	Groß Molzahn	6	2	-	3	-
396	13 074 030	Groß Stieten	13	4	-	9	-
397	13 074 031	Hohen Viecheln	574	10	-	564	-
398	13 074 032	Hohenkirchen	80	26	-	32	23
399	13 074 033	Holdorf	24	15	-	9	-
400	13 074 034	Hornstorf	15	2	-	13	-
401	13 074 035	Insel Poel, Ostseebad	163	12	3	84	64
402	13 074 036	Jesendorf	85	8	-	76	-
403	13 074 037	Kalkhorst	76	25	-	37	14
404	13 074 038	Klein Trebbow	104	12	-	92	-
405	13 074 039	Klütz, Stadt	67	28	-	28	11
406	13 074 040	Kneese	173	9	-	164	-
407	13 074 042	Königsfeld	36	15	-	20	-
408	13 074 043	Krembz	58	33	-	25	-
409	13 074 044	Krusenhagen	25	12	-	10	2
410	13 074 046	Lübberstorf	17	11	-	6	-
411	13 074 047	Lübow	89	23	-	66	-
412	13 074 048	Lübstorf	3 165	5	0	3 160	-
413	13 074 049	Lüdersdorf	90	30	-	60	-
414	13 074 050	Lützwow	28	13	-	15	-
415	13 074 052	Menzendorf	44	4	-	40	-
416	13 074 053	Metelsdorf	27	5	-	22	-
417	13 074 054	Mühlen Eichsen	52	12	-	40	-
418	13 074 056	Neuburg	81	18	-	63	-
419	13 074 057	Neukloster, Stadt	303	16	-	287	-
420	13 074 060	Passee	35	15	-	20	-
421	13 074 061	Perlin	48	8	-	40	-
422	13 074 062	Pingelshagen	1	1	-	0	-
423	13 074 064	Pokrent	17	7	-	10	-
424	13 074 065	Rehna, Stadt	70	39	-	31	-
425	13 074 066	Rieps	7	3	-	4	-
426	13 074 067	Roduchelstorf	17	3	-	14	-
427	13 074 068	Roggendorf	79	19	-	60	-
428	13 074 069	Roggenstorf	29	16	-	13	-
429	13 074 070	Rögnitz	19	8	-	10	-
430	13 074 071	Rüting	16	13	-	3	-
431	13 074 072	Schildetal	37	21	-	16	-
432	13 074 073	Schlagsdorf	195	10	-	185	-
433	13 074 074	Schönberg, Stadt	118	39	-	79	-
434	13 074 075	Seehof	1	1	-	1	-
435	13 074 076	Selmsdorf	43	11	-	32	-
436	13 074 077	Testorf-Steinfort	34	15	-	19	-
437	13 074 078	Thandorf	2	0	-	2	-
438	13 074 079	Upahl	65	29	-	36	-
439	13 074 080	Utecht	13	10	-	3	-
440	13 074 081	Veelböken	37	13	-	24	-
441	13 074 082	Ventschow	61	5	-	56	-
442	13 074 084	Warin, Stadt	643	19	-	624	-
443	13 074 085	Warnow	28	17	-	11	-

Kapitel 3			Bodenfläche am 31. Dezember 2022 nach Nutzungsart und regionaler Gliederung				
Tabelle 3.5			Fläche für Gewässer				
Lfd. Nr.	Schlüssel- nummer	Land Kreis Gemeinde	Gewässer	Davon			
				Fließ- gewässer	Hafenbecken	Stehendes Gewässer	Meer
			(40 000)	(41 000)	(42 000)	(43 000)	(44 000)
1	2	3	4	5	6	7	8
444	13 074 087	Wismar, Hansestadt	278	32	47	176	23
445	13 074 088	Zickhusen	35	6	-	29	-
446	13 074 089	Zierow	21	7	-	10	3
447	13 074 090	Zurow	60	17	-	43	-
448	13 074 091	Züsow	17	11	-	6	-
449	13 074 092	Wedendorfersee	61	13	-	47	-
450	13 074 093	Stepenitztal	56	42	-	14	-
451	13 074 094	Siemz-Niendorf	48	24	-	24	-
452	13 075	Vorpommern-Greifswald	24 829	3 631	90	5 531	15 576
453	13 075 001	Ahlbeck	34	15	-	19	-
454	13 075 002	Alt Tellin	41	36	-	5	-
455	13 075 003	Altwarp	1 992	1	-	-	1 991
456	13 075 004	Altwigshagen	80	55	-	25	-
457	13 075 005	Anklam, Hansestadt	245	166	1	44	35
458	13 075 006	Bandelin	22	9	-	13	-
459	13 075 007	Bargischow	140	62	0	9	69
460	13 075 008	Behrenhoff	22	5	-	17	-
461	13 075 009	Bentzin	117	50	-	67	-
462	13 075 010	Benz	54	40	0	7	7
463	13 075 011	Bergholz	31	6	-	25	-
464	13 075 012	Blankensee	131	7	-	125	-
465	13 075 013	Blesewitz	16	13	-	2	-
466	13 075 015	Boldekow	386	70	-	316	-
467	13 075 016	Boock	7	6	-	1	-
468	13 075 017	Brietzig	15	9	-	7	-
469	13 075 018	Brünzow	13	7	-	6	-
470	13 075 020	Bugewitz	1 652	77	0	24	1 550
471	13 075 021	Buggenhagen	111	25	-	72	14
472	13 075 022	Butzow	16	15	-	1	-
473	13 075 023	Daberkow	19	15	-	4	-
474	13 075 025	Dargelin	37	9	-	28	-
475	13 075 026	Dargen	160	34	1	126	-
476	13 075 027	Dersekow	18	6	-	12	-
477	13 075 029	Ducherow	127	85	-	42	-
478	13 075 031	Eggesin, Stadt	79	72	0	7	-
479	13 075 032	Fahrenwalde	36	4	-	33	-
480	13 075 033	Ferdinandshof	103	94	-	9	-
481	13 075 034	Garz	2	2	-	-	-
482	13 075 035	Glasow	27	24	-	2	-
483	13 075 036	Görmin	37	27	-	9	-
484	13 075 037	Grambin	1 482	11	-	6	1 465
485	13 075 038	Grambow	85	6	-	79	-
486	13 075 039	Greifswald, Universitäts- und Hansestadt	129	84	7	22	16
487	13 075 040	Gribow	9	5	-	4	-
488	13 075 041	Groß Kiesow	47	22	-	25	-
489	13 075 042	Groß Luckow	6	1	-	4	-
490	13 075 043	Groß Polzin	72	47	-	25	-
491	13 075 044	Gützkow, Stadt	205	89	-	117	-
492	13 075 045	Hammer a.d. Uecker	35	35	-	0	-
493	13 075 046	Hanshagen	12	9	-	2	-
494	13 075 048	Heinrichswalde	39	34	-	4	-
495	13 075 049	Heringsdorf, Ostseebad	730	16	-	714	-
496	13 075 050	Hinrichshagen	12	6	-	6	-
497	13 075 051	Hintersee	114	32	-	82	-
498	13 075 053	Iven	16	12	-	4	-

Kapitel 3			Bodenfläche am 31. Dezember 2022 nach Nutzungsart und regionaler Gliederung				
Tabelle 3.5			Fläche für Gewässer				
Lfd. Nr.	Schlüssel- nummer	Land Kreis Gemeinde	Gewässer	Davon			
				Fließ- gewässer	Hafenbecken	Stehendes Gewässer	Meer
			(40 000)	(41 000)	(42 000)	(43 000)	(44 000)
ha							
1	2	3	4	5	6	7	8
499	13 075 054	Jarmen, Stadt	73	31	-	42	-
500	13 075 055	Jatznick	79	25	-	54	-
501	13 075 056	Kamminke	5	4	1	-	0
502	13 075 058	Karlshagen, Ostseebad	6	3	2	-	0
503	13 075 059	Katzow	29	21	-	8	-
504	13 075 060	Kemnitz	19	14	-	6	-
505	13 075 061	Klein Bünzow	19	10	-	8	-
506	13 075 063	Koblentz	178	17	-	162	-
507	13 075 065	Korswandt	73	16	-	56	-
508	13 075 066	Koserow, Ostseebad	35	4	0	0	30
509	13 075 067	Krackow	205	25	-	180	-
510	13 075 068	Krien	19	18	-	1	-
511	13 075 069	Kröslin	123	21	9	2	92
512	13 075 070	Kruckow	28	17	-	12	-
513	13 075 071	Krugsdorf	63	7	-	57	-
514	13 075 072	Krummin	21	4	0	17	-
515	13 075 073	Krusenfelde	9	8	-	1	-
516	13 075 074	Lassan, Stadt	93	30	2	55	8
517	13 075 075	Leopoldshagen	15	14	-	1	-
518	13 075 076	Levenhagen	15	10	-	5	-
519	13 075 078	Liepgarten	78	54	-	24	-
520	13 075 079	Löcknitz	74	15	-	59	-
521	13 075 080	Loddin, Seebad	36	3	0	32	1
522	13 075 081	Loissin	17	11	-	7	-
523	13 075 082	Loitz, Stadt	243	146	1	97	-
524	13 075 083	Lubmin, Seebad	81	4	25	45	7
525	13 075 084	Lübs	46	42	-	4	-
526	13 075 085	Luckow	411	34	-	378	-
527	13 075 087	Lütow	16	15	-	0	0
528	13 075 088	Medow	65	55	-	11	-
529	13 075 089	Meiersberg	7	6	-	0	-
530	13 075 090	Mellenthin	11	10	-	1	-
531	13 075 091	Mesekenhagen	34	24	0	9	1
532	13 075 092	Mölschow	33	16	1	17	-
533	13 075 093	Mönkebude	992	18	2	-	972
534	13 075 094	Murchin	203	54	-	86	63
535	13 075 095	Nadrensee	61	0	-	61	-
536	13 075 097	Neu Boltenhagen	23	20	-	4	-
537	13 075 098	Neu Kosenow	28	20	-	8	-
538	13 075 101	Neuenkirchen	27	26	-	1	-
539	13 075 102	Neuenkirchen	303	14	-	8	281
540	13 075 103	Nieden	7	6	-	1	-
541	13 075 104	Papendorf	11	5	-	7	-
542	13 075 105	Pasewalk, Stadt	69	63	-	6	-
543	13 075 106	Peenemünde	116	10	14	89	3
544	13 075 107	Penkun, Stadt	358	23	-	335	-
545	13 075 108	Plöwen	35	8	-	27	-
546	13 075 109	Polzow	13	4	-	9	-
547	13 075 110	Postlow	21	15	-	6	-
548	13 075 111	Pudagla	542	14	0	528	-
549	13 075 113	Ramin	51	33	-	19	-
550	13 075 114	Rankwitz	42	36	1	1	5
551	13 075 115	Rollwitz	63	27	-	36	-
552	13 075 116	Rossin	19	13	-	6	-
553	13 075 117	Rossow	42	15	-	27	-
554	13 075 118	Rothemühl	10	2	-	7	-

Kapitel 3			Bodenfläche am 31. Dezember 2022 nach Nutzungsart und regionaler Gliederung				
Tabelle 3.5			Fläche für Gewässer				
Lfd. Nr.	Schlüssel- nummer	Land Kreis Gemeinde	Gewässer	Davon			
				Fließ- gewässer	Hafenbecken	Stehendes Gewässer	Meer
			(40 000)	(41 000)	(42 000)	(43 000)	(44 000)
1	2	3	4	5	6	7	8
555	13 075 119	Rothenklempenow	155	36	-	119	-
556	13 075 120	Rubenow	27	19	-	8	-
557	13 075 121	Rubkow	32	12	-	19	-
558	13 075 122	Sarnow	30	30	-	0	-
559	13 075 123	Sassen-Trantow	136	40	-	96	-
560	13 075 124	Sauzin	9	2	0	4	3
561	13 075 125	Schmatzin	19	6	-	13	-
562	13 075 126	Schönwalde	41	9	-	32	-
563	13 075 127	Spantekow	81	49	-	32	-
564	13 075 128	Stolpe an der Peene	58	52	0	6	-
565	13 075 129	Stolpe auf Usedom	17	16	0	0	-
566	13 075 130	Strasburg (Uckermark), Stadt	202	29	-	173	-
567	13 075 131	Torgelow, Stadt	74	74	-	0	-
568	13 075 133	Trassenheide, Ostseebad	1	1	-	-	-
569	13 075 134	Tutow	6	1	-	5	-
570	13 075 135	Ückeritz, Seebad	35	7	1	21	6
571	13 075 136	Ueckermünde, Seebad , Stadt	5 170	98	16	15	5 041
572	13 075 137	Usedom, Stadt	92	67	1	6	18
573	13 075 138	Viereck	42	42	-	0	-
574	13 075 139	Vogelsang-Warsin	3 934	12	0	30	3 892
575	13 075 140	Völschow	15	9	-	6	-
576	13 075 141	Wackerow	42	33	-	9	-
577	13 075 142	Weitenhagen	33	20	-	13	-
578	13 075 143	Wilhelmsburg	107	101	-	6	-
579	13 075 144	Wolgast, Stadt	73	49	3	20	0
580	13 075 145	Wrangelsburg	26	7	-	19	-
581	13 075 146	Wusterhusen	18	13	-	5	-
582	13 075 147	Zemitz	30	16	-	15	-
583	13 075 148	Zempin, Seebad	8	0	0	-	7
584	13 075 149	Zerrenthin	25	21	-	4	-
585	13 075 150	Ziethen	56	31	-	26	-
586	13 075 151	Zinnowitz, Ostseebad	10	10	1	0	-
587	13 075 152	Zirchow	19	18	-	1	-
588	13 075 154	Züssow	21	13	-	9	-
589	13 075 155	Neetzow-Liepen	101	60	-	41	-
590	13 075 156	Karlsburg	26	17	-	9	-
591	13 076	Ludwigslust-Parchim	17 952	5 353	17	12 581	-
592	13 076 001	Alt Krenzlin	42	39	-	3	-
593	13 076 002	Alt Zachun	8	6	-	2	-
594	13 076 003	Balow	26	22	-	4	-
595	13 076 004	Bandenitz	23	20	-	3	-
596	13 076 005	Banzkow	93	92	-	1	-
597	13 076 006	Barkhagen	39	28	-	11	-
598	13 076 007	Barnin	289	6	-	283	-
599	13 076 008	Belsch	19	19	-	0	-
600	13 076 009	Bengerstorf	33	29	-	4	-
601	13 076 010	Besitz	59	52	-	7	-
602	13 076 011	Blankenberg	90	15	-	75	-
603	13 076 012	Blievenstorf	45	44	-	1	-
604	13 076 013	Bobzin	6	5	-	1	-
605	13 076 014	Boizenburg/ Elbe, Stadt	289	260	9	20	-
606	13 076 015	Borkow	437	30	-	407	-
607	13 076 016	Brahlstorf	34	30	-	4	-
608	13 076 017	Brenz	27	27	-	0	-
609	13 076 018	Bresegard bei Eldena	18	18	-	-	-

Kapitel 3			Bodenfläche am 31. Dezember 2022 nach Nutzungsart und regionaler Gliederung				
Tabelle 3.5			Fläche für Gewässer				
Lfd. Nr.	Schlüssel- nummer	Land Kreis Gemeinde	Gewässer	Davon			
				Fließ- gewässer	Hafenbecken	Stehendes Gewässer	Meer
			(40 000)	(41 000)	(42 000)	(43 000)	(44 000)
ha							
1	2	3	4	5	6	7	8
610	13 076 019	Bresegard bei Picher	14	9	-	5	-
611	13 076 020	Brüel, Stadt	144	22	-	122	-
612	13 076 021	Brunow	35	29	-	7	-
613	13 076 023	Bülow	30	19	-	11	-
614	13 076 024	Cambs	319	10	-	310	-
615	13 076 025	Crivitz, Stadt	159	45	-	114	-
616	13 076 026	Dabel	142	17	-	125	-
617	13 076 027	Dambeck	38	32	-	7	-
618	13 076 029	Demmen	64	30	-	34	-
619	13 076 030	Dersenow	20	14	-	5	-
620	13 076 032	Dobbertin	407	36	-	371	-
621	13 076 033	Dobin am See	109	9	-	100	-
622	13 076 034	Dömitz, Stadt	325	301	2	22	-
623	13 076 035	Domsühl	29	18	-	11	-
624	13 076 036	Dümmer	163	26	-	137	-
625	13 076 037	Eldena	100	91	0	9	-
626	13 076 038	Friedrichsruhe	63	26	-	37	-
627	13 076 039	Gallin	20	15	-	5	-
628	13 076 040	Gallin-Kuppentin	194	34	-	161	-
629	13 076 041	Gammelin	16	14	-	2	-
630	13 076 044	Gneven	40	7	-	33	-
631	13 076 046	Göhlen	50	49	-	1	-
632	13 076 048	Goldberg, Stadt	978	53	-	925	-
633	13 076 049	Gorlosen	50	48	-	2	-
634	13 076 050	Grabow, Stadt	120	116	0	4	-
635	13 076 051	Granzin	40	17	-	22	-
636	13 076 053	Grebs-Niendorf	57	56	-	1	-
637	13 076 054	Gresse	26	18	-	8	-
638	13 076 055	Greven	34	27	-	7	-
639	13 076 056	Groß Godems	12	12	-	1	-
640	13 076 057	Groß Krams	13	13	-	0	-
641	13 076 058	Groß Laasch	17	17	-	0	-
642	13 076 060	Hagenow, Stadt	121	78	-	43	-
643	13 076 062	Hohen Pritz	290	13	-	277	-
644	13 076 063	Holthusen	15	15	-	1	-
645	13 076 064	Hoort	33	22	-	11	-
646	13 076 065	Hülseburg	14	10	-	4	-
647	13 076 067	Karenz	7	7	-	0	-
648	13 076 068	Karrenzin	28	24	-	4	-
649	13 076 069	Karstädt	27	27	-	0	-
650	13 076 070	Kirch Jesar	27	27	-	0	-
651	13 076 071	Klein Rogahn	9	7	-	3	-
652	13 076 072	Kobrow	142	17	-	125	-
653	13 076 073	Kogel	27	25	-	2	-
654	13 076 075	Kreien	35	11	-	24	-
655	13 076 076	Kremmin	15	11	-	4	-
656	13 076 077	Kritzow	76	7	-	69	-
657	13 076 078	Kuhlen-Wendorf	172	54	0	118	-
658	13 076 079	Kuhstorf	26	26	-	0	-
659	13 076 080	Langen Brütz	38	13	-	25	-
660	13 076 082	Leezen	65	2	0	63	-
661	13 076 085	Lewitzrand	88	73	1	14	-
662	13 076 086	Lübesse	6	4	-	2	-
663	13 076 087	Lüblow	26	25	-	1	-
664	13 076 088	Lübtheen, Stadt	227	209	-	18	-
665	13 076 089	Lübz, Stadt	228	181	1	46	-

Kapitel 3			Bodenfläche am 31. Dezember 2022 nach Nutzungsart und regionaler Gliederung				
Tabelle 3.5			Fläche für Gewässer				
Lfd. Nr.	Schlüssel- nummer	Land Kreis Gemeinde	Gewässer	Davon			
				Fließ- gewässer	Hafenbecken	Stehendes Gewässer	Meer
			(40 000)	(41 000)	(42 000)	(43 000)	(44 000)
1	2	3	4	5	6	7	8
666	13 076 090	Ludwigslust, Stadt	125	115	-	10	-
667	13 076 092	Lüttow-Valluhn	38	22	-	16	-
668	13 076 093	Malk Göhren	36	35	-	1	-
669	13 076 094	Malliß	38	32	-	5	-
670	13 076 096	Mestlin	54	19	-	35	-
671	13 076 097	Milow	30	27	-	3	-
672	13 076 098	Möllenbeck	21	16	-	5	-
673	13 076 099	Moraas	25	25	-	1	-
674	13 076 100	Muchow	38	35	-	3	-
675	13 076 101	Mustin	190	13	-	177	-
676	13 076 102	Neu Gülze	15	14	-	1	-
677	13 076 103	Neu Kaliß	38	37	0	0	-
678	13 076 104	Neu Poserin	440	36	-	403	-
679	13 076 105	Neustadt-Glewe, Stadt	1 119	249	0	870	-
680	13 076 106	Nostorf	98	96	-	2	-
681	13 076 107	Pampow	15	13	-	1	-
682	13 076 108	Parchim, Stadt	244	123	0	121	-
683	13 076 109	Passow	95	10	-	85	-
684	13 076 110	Pätow-Steegen	13	10	-	3	-
685	13 076 111	Picher	33	32	-	1	-
686	13 076 112	Pinnow	359	7	-	352	-
687	13 076 113	Plate	31	30	0	1	-
688	13 076 114	Plau am See, Stadt	3 039	51	2	2 986	-
689	13 076 115	Prislich	24	18	-	7	-
690	13 076 116	Pritzier	28	19	-	9	-
691	13 076 117	Raben Steinfeld	9	9	-	0	-
692	13 076 118	Rastow	66	50	-	16	-
693	13 076 119	Redefin	41	41	-	1	-
694	13 076 120	Rom	66	38	-	28	-
695	13 076 121	Schossin	18	15	-	3	-
696	13 076 122	Schwanheide	46	17	-	29	-
697	13 076 125	Siggelkow	122	75	-	47	-
698	13 076 126	Spornitz	50	46	-	4	-
699	13 076 128	Sternberg, Stadt	655	67	-	588	-
700	13 076 129	Stolpe	15	14	-	1	-
701	13 076 130	Stralendorf	13	8	-	5	-
702	13 076 131	Strohkirchen	22	21	-	0	-
703	13 076 133	Sukow	15	13	-	2	-
704	13 076 134	Sülstorf	9	9	-	0	-
705	13 076 135	Techentin	278	14	-	264	-
706	13 076 136	Teldau	91	72	-	20	-
707	13 076 138	Tessin b. Boizenburg	11	10	-	1	-
708	13 076 140	Tramm	195	59	-	137	-
709	13 076 141	Uelitz	5	5	-	0	-
710	13 076 142	Vellahn	102	78	-	24	-
711	13 076 143	Vielank	91	88	-	2	-
712	13 076 145	Warlitz	32	26	-	5	-
713	13 076 146	Warlow	25	25	-	0	-
714	13 076 147	Warsow	21	19	-	2	-
715	13 076 148	Weitendorf	99	35	-	64	-
716	13 076 151	Werder	24	8	-	16	-
717	13 076 152	Wittenburg, Stadt	83	56	-	27	-
718	13 076 153	Wittendörp	243	118	-	125	-
719	13 076 154	Wittenförden	13	3	-	9	-
720	13 076 155	Witzin	44	16	-	28	-
721	13 076 156	Wöbbelin	30	22	-	8	-

Kapitel 3			Bodenfläche am 31. Dezember 2022 nach Nutzungsart und regionaler Gliederung				
Tabelle 3.5			Fläche für Gewässer				
Lfd. Nr.	Schlüssel- nummer	Land Kreis Gemeinde	Gewässer	Davon			
				Fließ- gewässer	Hafenbecken	Stehendes Gewässer	Meer
			(40 000)	(41 000)	(42 000)	(43 000)	(44 000)
1	2	3	4	5	6	7	8
722	13 076 158	Zapel	17	4	-	13	-
723	13 076 159	Zarrentin am Schaalsee, Stadt	1 324	48	-	1 277	-
724	13 076 160	Ziegenderf	46	37	-	9	-
725	13 076 161	Zierzow	7	6	-	1	-
726	13 076 162	Zölkow	63	31	-	32	-
727	13 076 163	Zülów	15	11	-	4	-
728	13 076 164	Obere Warnow	54	36	-	19	-
729	13 076 165	Gehlsbach	23	19	-	4	-
730	13 076 166	Ganzlin	50	32	-	18	-
731	13 076 167	Kloster Tempzin	297	19	-	279	-
732	13 076 168	Ruhner Berge	154	72	-	83	-
733	13 076 169	Toddin	36	22	-	14	-

Fußnotenerläuterungen

- 1) Kreisfreie Großstädte: Kreisfreie Städte mit mindestens 100 000 Einwohnern.
- 2) Städtische Kreise: Kreise mit einem Bevölkerungsanteil in Groß- und Mittelstädten von mindestens 50 Prozent und einer Einwohnerdichte von mindestens 150 Einwohnern/km² sowie Kreise mit einer Einwohnerdichte ohne Groß- und Mittelstädte von mindestens 150 Einwohnern/km².
- 3) Ländliche Kreise mit Verdichtungsansätzen: Kreise mit einem Bevölkerungsanteil in Groß- und Mittelstädten von mindestens 50 Prozent, aber einer Einwohnerdichte unter 150 Einwohnern/km², sowie Kreise mit einem Bevölkerungsanteil in Groß- und Mittelstädten unter 50 Prozent mit einer Einwohnerdichte ohne Groß- und Mittelstädte von mindestens 100 Einwohnern/km².
- 4) Dünn besiedelte ländliche Kreise: Kreise mit einem Bevölkerungsanteil in Groß- und Mittelstädten unter 50 Prozent und einer Einwohnerdichte ohne Groß- und Mittelstädte unter 100 Einwohnern/km².
- 5) Die hier nachgewiesene "Siedlungs- und Verkehrsfläche" wurde ermittelt aus den Nutzungsarten Siedlung (10 000) und Verkehr (20 000) abzüglich Bergbaubetrieb (14 000) und Tagebau, Grube, Steinbruch (15 000). Sie dient der Berechnung des Nachhaltigkeitsindikators "Anstieg der Siedlungs- und Verkehrsfläche".