

Struktur der Bodennutzung in Mecklenburg-Vorpommern

2020

(Ergebnisse der Landwirtschaftszählung)

Kennziffer: C4935 2020 01

Herausgabe: 1. Oktober 2021

Herausgeber: Statistisches Amt Mecklenburg-Vorpommern, Lübecker Straße 287, 19059 Schwerin,
Telefon: 0385 588-0, Telefax: 0385 588-56909, www.statistik-mv.de, statistik.post@statistik-mv.de

Zuständiger Dezernent: Thomas Hilgemann, Telefon: 0385 588-56041

© Statistisches Amt Mecklenburg-Vorpommern, Schwerin, 2021
Auszugsweise Vervielfältigung und Verbreitung mit Quellenangabe gestattet.

Zeichenerklärungen und Abkürzungen

-	Nichts vorhanden
0	Weniger als die Hälfte von 1 in der letzten besetzten Stelle, jedoch mehr als nichts
.	Zahlenwert unbekannt oder geheim zu halten
...	Zahl lag bei Redaktionsschluss noch nicht vor
x	Aussage nicht sinnvoll oder Fragestellung nicht zutreffend
/	Keine Angabe, da Zahlenwert nicht ausreichend genau oder nicht repräsentativ
()	Zahl hat eingeschränkte Aussagefähigkeit
[rot]	Berichtigte Zahl

Abweichungen in den Summen erklären sich aus dem Auf- und Abrunden der Einzelwerte.

Um die Lesbarkeit der Texte, Tabellen und Grafiken zu erhalten, werden – soweit vorhanden – geschlechtsneutrale Formulierungen verwendet und von der Benennung der Geschlechter abgesehen. Die verwendeten Bezeichnungen gelten demnach gleichermaßen für Frau, Mann und Divers.

Inhaltsverzeichnis

			Seite
Vorbemerkungen			3
Rechtsgrundlagen			3
Erläuterungen			4
Ergebnisdarstellung			6
<i>Grafiken</i>		<i>Landwirtschaftliche Betriebe und deren landwirtschaftlich genutzter Fläche 2020 nach Rechtsformen</i>	7
		<i>Landwirtschaftlich genutzte Fläche 2020 nach Kulturarten</i>	7
		<i>Anbaustruktur 2020</i>	7
Tabelle 1	[0503T]	Landwirtschaftliche Betriebe und landwirtschaftlich genutzte Fläche 2020 nach Rechtsformen und Größenklassen der landwirtschaftlich genutzten Fläche	8
Tabelle 2	[0102T]	Landwirtschaftliche Betriebe insgesamt 2020 nach jeweiligen Flächen und Anbaukulturen nach Kreisen	10
Tabelle 3	[0103T]	Landwirtschaftliche Betriebe 2020 nach Betriebsfläche, ausgewählten Hauptnutzungsarten sowie Größenklassen der landwirtschaftlich genutzten Fläche	37
<i>Grafiken</i>		<i>Anteil des Ackerlands an der landwirtschaftlich genutzten Fläche 2020 nach Kreisen</i>	38
		<i>Anteil der Winterrapsanbaufläche am Ackerland 2020 nach Kreisen</i>	38
Tabelle 4	[0104T]	Landwirtschaftliche Betriebe mit Ackerland und Anbau von Getreide zur Körnergewinnung 2020 nach Getreidearten und Größenklassen der landwirtschaftlich genutzten Fläche	39
Tabelle 5	[0105T]	Landwirtschaftliche Betriebe mit Ackerland und mit Anbau von ausgewählten Getreidearten sowie Winterraps zur Körnergewinnung und Silomais/Grünmais 2020 nach Größenklassen des Ackerlandes	40
Tabelle 6	[0106T]	Landwirtschaftliche Betriebe mit Anbau von Pflanzen zur Grünernte 2020 nach Pflanzenarten und Größenklassen der landwirtschaftlich genutzten Fläche	41
Tabelle 7	[0107T]	Landwirtschaftliche Betriebe mit Anbau von ausgewählten Ackerkulturen 2020 nach Größenklassen der landwirtschaftlich genutzten Fläche	42
Tabelle 8	[0108T]	Landwirtschaftliche Betriebe mit Anbau von Dauerkulturen 2020 nach Größenklassen der Dauerkulturen	43
<i>Grafik</i>		<i>Anbau von Dauerkulturen im Freiland 2020</i>	43
Tabelle 9	[0109T]	Landwirtschaftliche Betriebe mit landwirtschaftlich genutzter Fläche und mit Dauergrünland 2020 nach Art der Nutzung des Dauergrünlands und Größenklassen der landwirtschaftlich genutzten Fläche	44
Tabelle 10	[0110T]	Landwirtschaftliche Betriebe mit landwirtschaftlich genutzter Fläche und mit Dauergrünland 2020 nach Art der Nutzung des Dauergrünlands und Größenklassen des Dauergrünlands	45
Tabelle 11	[0111T]	Landwirtschaftliche Betriebe mit Anbau von ausgewählten Ackerkulturen 2020 nach Größenklassen der jeweiligen Kulturart	46
Fußnotenerläuterungen			48

Vorbemerkungen

Im vorliegenden Statistischen Bericht werden Ergebnisse der Bodennutzungshaupterhebung, die Bestandteil der Landwirtschaftszählung 2020 war, veröffentlicht.

Dieser Bericht liefert aktuelle Daten über den Umfang und die Struktur der Bodennutzung nach Kultur- und Fruchtarten, der Größenstruktur sowie der Rechtsform der landwirtschaftlichen Betriebe. Diese Angaben stammen aus dem allgemeinen Teil der Erhebung. Daten zur Wirtschaftsdüngerausbringung und -lagerung, weitere Dünger, Einkommenskombinationen (EKK) im Betrieb, im landwirtschaftlichen Betrieb beschäftigte Arbeitskräfte und Gewinnermittlung/Umsatzbesteuerung wurden repräsentativ erfasst.

Die Datenaufbereitung erfolgte zum Gebietsstand 1. März 2020. Differenzen im Zahlenmaterial entstehen durch Runden.

Rechtsgrundlagen

- Verordnung (EU) 2018/1091 des Europäischen Parlaments und des Rates vom 18. Juli 2018 über integrierte Statistiken zu landwirtschaftlichen Betrieben und zur Aufhebung der Verordnungen (EG) Nr. 1166/2008 und (EU) Nr. 1337/2011.
- Durchführungsverordnung (EU) 2018/1874 der Kommission vom 29. November 2018 zu den für 2020 gemäß der Verordnung (EU) 2018/1091 des Europäischen Parlaments und des Rates über integrierte Statistiken zu landwirtschaftlichen Betrieben und zur Aufhebung der Verordnungen (EG) Nr. 1166/2008 und (EU) Nr. 1337/2011.
- Agrarstatistikgesetz – (AgrStatG) in der Fassung der Bekanntmachung vom 17. Dezember 2009 (BGBl. I S. 3886, das zuletzt durch Artikel 109 des Gesetzes vom 20. November 2019 (BGBl. I S. 1626) geändert worden ist..
- Bundesstatistikgesetz (BStatG) in der Fassung der Bekanntmachung vom 20. Oktober 2016 (BGBl. I S. 2394), das zuletzt durch Artikel 10 Absatz 5 des Gesetzes vom 30. Oktober 2017 (BGBl. I S. 3618) geändert worden ist.
- Gesetz zur Gleichstellung stillgelegter und landwirtschaftlich genutzter Flächen vom 10. Juli 1995 (BGBl. I S. 910), das zuletzt durch Artikel 97 des Gesetzes vom 8. Juli 2016 (BGBl. I S. 1594) geändert worden ist.
- Erhoben werden die Angaben zu § 8 Absatz 1 und zu § 27 Absatz 1 AgrStatG in Verbindung mit der Verordnung (EU) 2018/1091.

Mit der Fassung des Agrarstatistikgesetzes (AgrStatG) von 2009 wurden die Erfassungsgrenzen der Agrarstatistiken für die Landwirtschaftsbetriebe neu festgelegt. Demnach besteht seit 2010 Auskunftspflicht für Betriebe mit:

- mindestens 5 Hektar landwirtschaftlich genutzter Fläche oder
- mindestens jeweils 10 Rindern oder 50 Schweinen oder 10 Zuchtsauen oder 20 Schafen oder 20 Ziegen oder 1 000 Stück Geflügel oder
- jeweils 0,5 Hektar Hopfen oder Tabak oder 1,0 Hektar Dauerkulturen im Freiland oder je 0,5 Hektar Reb-, Baumschul- oder Obstfläche oder 0,5 Hektar Gemüse oder Erdbeeren im Freiland oder 0,3 Hektar Blumen oder Zierpflanzen im Freiland oder 0,1 Hektar unter hohen begehbaren Schutzabdeckungen oder 0,1 Hektar Produktionsfläche für Speisepilze.

Jedes der aufgeführten Kriterien begründet für sich die Auskunftspflicht als Landwirtschaftsbetrieb.

Erläuterungen

Landwirtschaftlicher Betrieb

Ein landwirtschaftlicher Betrieb ist eine technisch-wirtschaftliche Einheit, welche die Mindestgröße an landwirtschaftlich genutzter Fläche aufweist bzw. über vorgegebene Mindesttierbestände oder Mindestanbauflächen für Spezialkulturen verfügt, einer einheitlichen Betriebsführung untersteht und landwirtschaftliche Erzeugnisse oder zusätzlich auch Dienstleistungen und andere Erzeugnisse hervorbringt. Die Absicht einen Gewinn zu erzielen ist nicht erforderlich.

Betriebe nach Rechtsformen

Betriebe in der Hand von natürlichen Personen:

Betriebe, deren Inhaber

- eine Einzelperson (svw. Einzelunternehmen) oder
- eine Personengemeinschaft ist, und zwar Ehepaar, Geschwister, Erbengemeinschaft, nicht eingetragener Verein, Gesellschaft bürgerlichen Rechts, offene Handelsgesellschaft, Kommanditgesellschaft oder dergleichen Personengesellschaft.

Betriebe in der Hand von juristischen Personen:

Betriebe, deren Inhaber eine juristische Person ist, und zwar

- des privaten Rechts: eingetragene Genossenschaft, eingetragener Verein, Gesellschaft mit beschränkter Haftung, Aktiengesellschaft, Anstalt oder Stiftung des privaten Rechts,
- des öffentlichen Rechts: Gebietskörperschaften (Bund, Land, Kreis, Gemeinde oder Gemeindeverband), Kirche, kirchliche Anstalt oder Stiftung des öffentlichen Rechts oder Personenkörperschaften.

Landwirtschaftlich genutzte Fläche (LF)

Die landwirtschaftlich genutzte Fläche umfasst alle landwirtschaftlich oder gärtnerisch genutzten Flächen einschließlich der im Rahmen eines Stilllegungsprogramms stillgelegten Flächen. Zur LF zählen im Einzelnen folgende Kulturarten:

- Ackerland, einschließlich gärtnerische Kulturen, auch unter hohen begehbaren Schutzabdeckungen, sowie aus der landwirtschaftlichen Erzeugung genommenes Ackerland,
- Dauergrünland, einschließlich aus der landwirtschaftlichen Erzeugung genommenes Dauergrünland,
- Haus- und Nutzgärten,
- Baum- und Beerenobstanlagen (ohne Erdbeeren), Flächen mit Nussbäumen,
- Baumschulflächen (ohne forstliche Pflanzgärten für den Eigenbedarf),
- Rebland,
- Weihnachtsbaumkulturen,
- andere Dauerkulturen (Korbweiden- und Pappelanlagen außerhalb des Waldes),
- Dauerkulturen unter hohen begehbaren Schutzabdeckungen (ohne Schutz- und Schattennetze).

Selbstbewirtschaftete Gesamtfläche des Betriebes (svw. Betriebsfläche)

Die selbstbewirtschaftete Gesamtfläche umfasst folgende Hauptnutzungsarten:

- landwirtschaftlich genutzte Fläche,
- Waldfläche,
- Fläche mit schnell wachsenden Baumarten (Kurzumtriebsplantagen),
- dauerhaft aus der landwirtschaftlichen Produktion genommene Flächen ohne Prämienanspruch,
- Gebäude- und Hofflächen sowie andere Flächen.

Ackerland

Flächen der landwirtschaftlichen Feldfrüchte einschließlich Hopfen, Grasanbau (zum Abmähen oder Abweiden) sowie Gemüse, Erdbeeren, Blumen und sonstige Gartengewächse im feldmäßigen Anbau und im Erwerbsgartenbau, auch unter hohen begehbaren Schutzabdeckungen, ebenso Ackerflächen mit Obstbäumen, bei denen das Obst nur die Nebennutzung, Ackerfrüchte aber die Hauptnutzung darstellen, sowie Schwarz-/Grünbrache, stillgelegte Ackerflächen im Rahmen der Stilllegung und aus der Erzeugung genommenes Ackerland.

Nicht zum Ackerland rechnen die Ackerflächen, die aus sozialen, wirtschaftlichen oder anderen Gründen brachliegen, sowie Ackerflächen mit Obstbäumen, bei denen das Obst die Hauptnutzung darstellt. Wenn auf einer Fläche fünf Jahre oder länger die gleiche Kulturpflanze verbleibt und wiederkehrende Erträge liefert, ist diese den Dauerkulturen und nicht dem Ackerland zuzuordnen (Ausnahmen hierzu sind z. B. Hopfen, Spargel und Erdbeeren).

Dauergrünland

Grünlandflächen, die fünf Jahre oder länger zur Futter- oder Einstreugewinnung oder zum Abweiden sowie zur Erzeugung erneuerbarer Energien bestimmt sind. Zum Dauergrünland zählen Wiesen, Weiden (einschließlich Mähweiden und Almen) und ertragsarmes Dauergrünland (z. B. Hutungen und Streuwiesen). Bei Mähweiden wechseln Schnitt und Beweidung in kürzeren oder längeren Zeiträumen regelmäßig. Hutungen sind nur gelegentlich durch Beweidung genutzte Flächen (Nutzungen ohne nennenswerten Mehraufwand an Düngung und Pflege). Der Aufwuchs von Streuwiesen ist nur zur Gewinnung von Einstreu für die Viehhaltung verwendbar.

Zum Dauergrünland rechnen auch Gründlandflächen mit Obstbäumen, sofern das Obst nur die Nebennutzung, die Gras- oder Heugewinnung aber die Hauptnutzung darstellt, sowie Grünlandflächen, die vorübergehend aus der landwirtschaftlichen Erzeugung genommen wurden und für die ein Beihilfe-/Prämienanspruch besteht.

Nicht zum Dauergrünland zählen Ackerwiesen und -weiden, wenn diese die Fläche mindestens ein Jahr bis weniger als fünf Jahre beanspruchen. Sie gehören zum Feldgras/Grasanbau auf dem Ackerland. Ferner zählen Grünlandflächen, die aus sozialen, wirtschaftlichen o. ä. Gründen nicht mehr genutzt werden (Sozialbrache), nicht zum Dauergrünland, sondern zu den dauerhaft aus der landwirtschaftlichen Produktion genommenen Flächen ohne Prämienanspruch.

Getreide zur Körnergewinnung einschließlich Saatgut

Dazu gehören Weizen, Roggen, Triticale, Gerste, Hafer, Menggetreide, Körnermais einschließlich Corn-Cob-Mix sowie anderes Getreide, wie z. B. Hirse, Sorghum, Kanariensaat.

Pflanzen zur Grünernte

Hier sind alle Kulturarten anzugeben, die voraussichtlich in grünem Zustand geerntet werden sollen.

Dazu gehören:

- Getreide zur Ganzpflanzenernte bis einschließlich Teigreife, z. B. zur Verwendung als Futter oder zur Biogas-erzeugung,
- Silomais/Grünmais, einschließlich Lieschkolbenschrot (LKS),
- Leguminosen zur Ganzpflanzenernte, wie z. B. Klee, Luzerne, Mischungen ab 80 Prozent Leguminosen,
- Feldgras/Grasanbau auf dem Ackerland, einschließlich Mischungen mit überwiegendem Grasanteil zum Abmähen oder Abweiden mit einer Anbauzeit von unter 5 Jahren (kein Dauergrünland),
- andere Pflanzen zur Ganzpflanzenernte, wie z. B. Phacelia, Sonnenblumen, Raps und alle weiteren Pflanzen sowie Mischkulturen (z. B. Klee gras mit 60 bis 80 Prozent Kleeanteil), die anderweitig nicht aufgeführt sind.

Hackfrüchte

Dazu gehören:

- frühe, mittelfrühe und späte Speisekartoffeln,
- andere Kartoffeln (Industrie-, Futter- und Pflanzkartoffeln),
- Zuckerrüben (auch zur Ethanolerzeugung) ohne Saatguterzeugung,
- andere Hackfrüchte ohne Saatguterzeugung wie Futter-, Runkel-, Kohlrüben, Futterkohl und -möhren.

Hülsenfrüchte zur Körnergewinnung einschließlich Saatguterzeugung

Dazu gehören Erbsen ohne Frischerbsen, Ackerbohnen, Süßlupinen, andere Hülsenfrüchte und Mischkulturen. Frischerbsen, frische Bohnen und andere frisch geerntete Hülsenfrüchte zählen zum Gemüse.

Gartenbauerzeugnisse

Flächen im Freiland und unter Glas oder anderen begehbaren Schutzabdeckungen für den Anbau von Gemüse, Spargel, Erdbeeren im Wechsel mit landwirtschaftlichen Kulturen und im Wechsel mit Gartengewächsen und für den Anbau von Blumen, Zierpflanzen, Stauden und Jungpflanzen sowie von Gartenbausämereien, Blumenzwiebeln und -knollen. Der Anbau in Haus- und Nutzgärten ist ausgeschlossen.

Brache mit oder ohne Beihilfe-/Prämienanspruch

Jegliche Form der Stilllegungsflächen, ungeachtet dessen, ob ein Anspruch auf Beihilfe, z. B. durch die Erhaltung der Flächen in einem guten landwirtschaftlichen und ökologischen Zustand, besteht oder nicht.

Dauerkulturen

Landwirtschaftliche Kulturen außerhalb der Fruchtfolge, die den Boden während eines längeren Zeitraums beanspruchen (fünf Jahre oder länger) wie Obstanlagen, Rebland, Baumschulen sowie Weihnachtsbaumkulturen außerhalb des Waldes und andere Dauerkulturen (z. B. Korbweidenanlagen). Nicht dazu zählen z. B. Hopfen, Spargel und Erdbeeren.

Obstanlagen

Ertragsfähige und noch nicht ertragsfähige Anlagen von Obstbäumen mit Kernobst und Steinobst sowie Obststräuchern ohne Unterkultur oder als Hauptnutzung mit Unterkultur (auf Äckern, Wiesen oder Viehweiden, auf denen die Arbeiten hauptsächlich auf die Bedürfnisse der Obstkulturen ausgerichtet sind). Zu den Beerenobstanlagen zählt u. a. auch der Holunder.

Waldflächen

Dazu gehören auch Wege unter 5 m Breite, Blößen (Kahlflächen, die wieder aufgeforstet werden), gering bestockte (Nichtwirtschaftswald) und unbestockte Flächen (z. B. Holzlagerplätze), Aufforstungsflächen im Rahmen mehrjähriger Flächenstilllegungen. Ebenfalls dazu gehören forstliche Pflanzgärten für den Eigenbedarf, Windschutz- und bewaldete Grenzstreifen, Bäume und Büsche mit einer Umtriebszeit von mehr als 20 Jahren zur Energieerzeugung.

Nicht einzubeziehen sind Walnuss- und Kastanienbäume, die überwiegend für die Fruchterzeugung bestimmt sind, und andere nicht forstliche Baumanlagen und Korbweidenpflanzungen, Flächen mit einzelnen Bäumen, kleine Baumgruppen und einzelne Baumreihen, Parks, gewerbliche Forstbaumschulen und sonstige Baumschulen außerhalb des Waldes, Weihnachtsbaumkulturen, sowie Flächen mit Bäumen und Büschen, deren Umtriebszeit 20 Jahre oder weniger beträgt.

Kurzumtriebsplantagen

Hierbei handelt es sich um bewirtschaftete Forstflächen, auf denen Holzpflanzen angebaut werden, deren Umtriebszeit bis zu etwa 20 Jahren beträgt. Als Umtriebszeit gilt die Zeit zwischen der ersten Aussaat/Anpflanzung der Bäume und der Ernte des Endprodukts, wobei laufende Bewirtschaftungsmaßnahmen wie Durchforstung nicht zur Ernte zählen.

Dazu gehören Pappeln, Weiden, Robinien zur Energie- und Zellstoffgewinnung. Nicht dazu zählen Mutterquartiere für Pappeln usw., die der vegetativen Vermehrung von Stecklingen und Setzruten dienen und zum Weiterverkauf für die Anlage von Kurzumtriebsplantagen dienen.

Ergebnisdarstellung

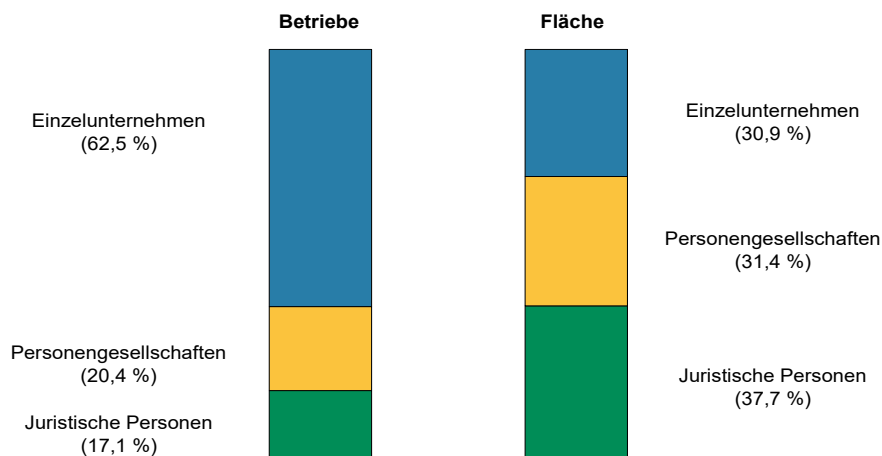
Die Bodennutzung in Mecklenburg-Vorpommern wird durch die größte Flächenausstattung der Betriebe im Ländervergleich beeinflusst. So bewirtschaftet jeder Landwirtschaftsbetrieb durchschnittlich 281 Hektar; für Deutschland liegt dieser Wert bei 63 Hektar. Von den rund 4 784 landwirtschaftlichen Betrieben aller Rechtsformen verfügen 7,5 Prozent über jeweils 1 000 Hektar und mehr und haben damit einen Anteil von 41,2 Prozent an den insgesamt 1 343 521 Hektar landwirtschaftlich genutzter Fläche (LF).

In der Landwirtschaft Mecklenburg-Vorpommerns haben knapp 820 Betriebe der Rechtsform juristische Person mit 38 Prozent den größten Anteil an der Fläche. Jeweils 31 Prozent entfallen auf Familienbetriebe bzw. auf Personengemeinschaften und -gesellschaften. Von den rund 2 988 Familienbetrieben werden mit 56 Prozent mehr als die Hälfte im Nebenerwerb geführt.

Nach Hauptnutzungs- und Kulturarten ist der Anteil des Ackerlands an der LF mit 79,6 Prozent überdurchschnittlich hoch (Deutschland: 70,3 Prozent). Dagegen ist der Grünlandanteil mit 20,1 Prozent vergleichsweise niedrig (Deutschland: 28,5 Prozent). Eiseitlich geprägte Landschaftsformen mit überwiegend nur geringen Reliefunterschieden und eine historisch gewachsene großflächige Bewirtschaftungsweise begünstigen dieses Verhältnis. Der Anteil von Dauerkulturen, wie Obstanlagen, Rebland und Baumschulen, ist mit 0,2 Prozent der bundesweit niedrigste Wert.

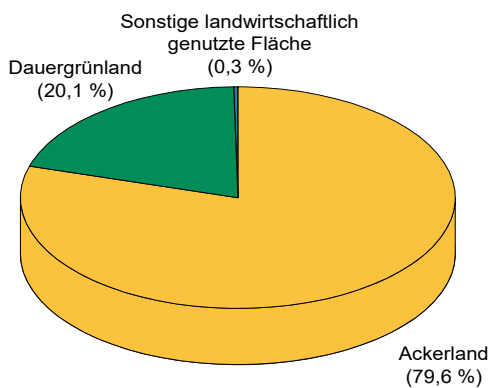
Der Anbau auf dem Ackerland wird von Getreide und Raps bestimmt, die zusammen gut zwei Drittel (68,3 Prozent) der Fläche einnehmen (Deutschland: 60,3 Prozent). Während der Getreideanteil mit 51,6 Prozent leicht unterdurchschnittlich war (Deutschland: 52,1 Prozent), nahm das Land bei Raps mit 16,7 Prozent die Spitzenstellung in Deutschland (8,2 Prozent) ein. Hackfrüchte werden auf 4,1 Prozent des Ackerlands angebaut (Deutschland: 5,7 Prozent). Gemüse und Erdbeeren spielen mit einem Flächenanteil von zusammen lediglich 0,3 Prozent eine untergeordnete Rolle (Deutschland: 1,1 Prozent). Pflanzen zur Grünernte, das sind Futterpflanzen einschließlich Pflanzen zur Energiegewinnung, werden auf 20,1 Prozent des Ackerlands erzeugt (Deutschland: 26,5 Prozent).

Landwirtschaftliche Betriebe und deren landwirtschaftlich genutzte Fläche 2020 nach Rechtsformen



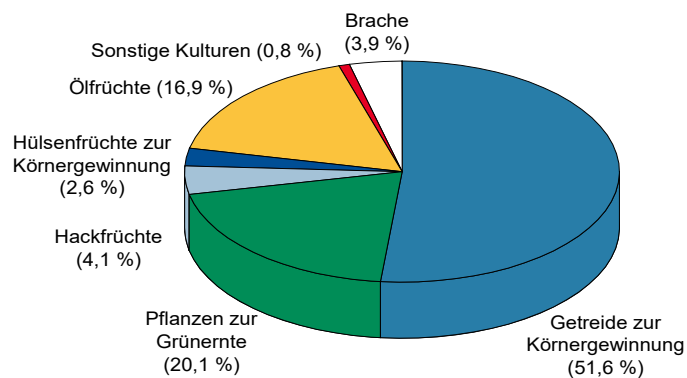
(c) StatA MV

Landwirtschaftlich genutzte Fläche 2020 nach Kulturarten



(c) StatA MV

Anbaustruktur 2020 (Ackerland = 100 %)



(c) StatA MV

Tabelle 1		[0503 T] Landwirtschaftliche Betriebe und landwirtschaftlich genutzte Fläche 2020 nach Rechtsformen und Größenklassen der landwirtschaftlich genutzten Fläche								
Lfd. Nr.	Landwirtschaft- lich genutzte Fläche von ... bis unter ... ha	Insgesamt	Davon Betriebe der Rechtsform							
			natürliche Personen zusammen	Einzel- unter- nehmen	davon Personengemeinschaften, -gesellschaften					
					Gesell- schaft bürgerl. Rechts	Offene Handels- gesell- schaft	Komman- dit- gesell- schaft	Gesell- schaft mit beschränk- ter Haftung 1)	nicht einge- tragener Verein	sonstige Personen- gemein- schaft
1	2	3	4	5	6	7	8	9	10	11
Betriebe										
1	Insgesamt	4 784	3 964	2 988	599	7	112	250	1	7
2	unter 5	306	259	220	12	-	11	14	1	1
3	5 - 10	606	566	521	27	-	3	13	-	2
4	10 - 20	551	505	445	47	-	2	11	-	-
5	20 - 50	620	555	479	50	-	5	20	-	1
6	50 - 100	441	400	319	59	-	1	20	-	1
7	100 - 200	539	474	362	82	-	10	18	-	2
8	200 - 500	829	693	429	187	2	30	45	-	-
9	500 - 1 000	532	352	163	112	4	26	47	-	-
10	1 000 und mehr	360	160	50	23	1	24	62	-	-
Landwirtschaftlich genutzte Fläche										
11	Insgesamt	1 343 521	836 423	414 891	191 147	.	66 225	157 403	.	377
12	unter 5	476	423	393	17	-
13	5 - 10	4 406	4 106	3 754	211	-	.	103	-	.
14	10 - 20	7 980	7 309	6 424	695	-	.	.	-	-
15	20 - 50	20 276	18 105	15 592	1 642	-	.	660	-	.
16	50 - 100	31 738	28 809	22 722	4 420	-	.	1 507	-	.
17	100 - 200	77 977	68 615	52 156	12 236	-	.	2 493	-	.
18	200 - 500	268 641	223 635	134 425	62 026	.	.	15 802	-	-
19	500 - 1 000	378 599	245 262	111 871	76 517	2 884	19 522	34 468	-	-
20	1 000 und mehr	553 429	240 159	67 555	33 382	.	.	102 206	-	-

Tabelle 1		[0503 T] Landwirtschaftliche Betriebe und landwirtschaftlich genutzte Fläche 2020 nach Rechtsformen und Größenklassen der landwirtschaftlich genutzten Fläche							
Lfd. Nr.	Landwirtschaft- lich genutzte Fläche von ... bis unter ... ha	Davon Betriebe der Rechtsform							
		juris- tische Personen des privaten Rechts zusammen	davon					juristische Personen des öffentlichen Rechts zusammen	
			einge- tragener Verein	einge- tragene Genossen- schaft	Gesell- schaft mit be- schränkter Haftung	Aktien- gesellschaft	Anstalt, Stiftung und andere Zweck- vermögen		
1	2	12	13	14	15	16	17	18	19
Betriebe									
1	Insgesamt	818	24	131	644	14	4	1	2
2	unter 5	47	1	1	45	-	-	-	-
3	5 - 10	40	8	3	29	-	-	-	-
4	10 - 20	46	6	-	40	-	-	-	-
5	20 - 50	65	6	-	58	-	1	-	-
6	50 - 100	40	1	1	37	-	-	1	1
7	100 - 200	64	2	1	61	-	-	-	1
8	200 - 500	136	-	11	119	5	1	-	-
9	500 - 1 000	180	-	38	139	2	1	-	-
10	1 000 und mehr	200	-	76	116	7	1	-	-
Landwirtschaftlich genutzte Fläche									
11	Insgesamt	.	645	161 938	326 925	14 930	2 367	.	.
12	unter 5	53	.	.	49	-	-	-	-
13	5 - 10	300	56	21	223	-	-	-	-
14	10 - 20	671	96	-	575	-	-	-	-
15	20 - 50	2 171	.	-	1 962	-	.	-	-
16	50 - 100	.	.	.	2 629	-	-	.	.
17	100 - 200	.	.	.	8 781	-	-	-	.
18	200 - 500	45 006	-	4 080	39 120	.	.	-	-
19	500 - 1 000	133 337	-	28 916	102 153	.	.	-	-
20	1 000 und mehr	313 270	-	128 642	171 434	.	.	-	-

Tabelle 2		[0102 T] Landwirtschaftliche Betriebe insgesamt 2020 nach jeweiligen Flächen und Anbaukulturen nach Kreisen	
Lfd. Nr.	Fläche und Anbaukultur (Hauptnutzungsart/Kulturart/Fruchtart)	Betriebe	Jeweilige Fläche
		Anzahl	ha
1	2	3	4
		Mecklenburg-Vorpommern	
1	Selbstbewirtschaftete Gesamtfläche insgesamt	4 784	1 426 879
2	Landwirtschaftlich genutzte Fläche zusammen	4 690	1 343 521
3	Ackerland zusammen	3 534	1 069 837
4	Getreide zur Körnergewinnung 2) zusammen	2 824	551 776
5	Weizen zusammen	2 184	306 969
6	Winterweizen einschließlich Dinkel und Einkorn	2 141	304 314
7	Sommerweizen (ohne Durum)	169	2 655
8	Hartweizen (Durum)	-	-
9	Roggen und Wintermenggetreide	1 275	69 075
10	Triticale	394	15 136
11	Gerste zusammen	1 734	142 100
12	Wintergerste	1 590	134 248
13	Sommergerste	342	7 852
14	Hafer	631	11 151
15	Sommermenggetreide	31	396
16	Körnermais/Mais zum Ausreifen (einschließlich Corn-Cob-Mix)	143	6 400
	anderes Getreide zur Körnergewinnung (z. B. Hirse, Sorghum, Kanariensaat, auch Nichtgetreidepflanzen wie Buchweizen, Amaranth u. Ä.)	41	548
17	Pflanzen zur Grünenernte zusammen	2 556	215 133
	Getreide zur Ganzpflanzenernte 3) (Verwendung als Futter, zur Biogaserzeugung usw.)	74	3 741
18	Silomais/Grünmais einschließlich Lieschkolbenschrot (LKS)	1 639	171 200
19	Leguminosen zur Ganzpflanzenernte (z. B. Klee, Luzerne, Mischungen ab 80 % Leguminosen)	678	16 831
20	Feldgras/Grasanbau auf dem Ackerland (einschließlich Mischungen mit überwiegendem Grasanteil)	1 369	23 354
21	andere Pflanzen zur Ganzpflanzenernte (z. B. Phacelia, Sonnenblumen, weitere Mischkulturen)	6	7
22	Hackfrüchte zusammen	854	43 711
23	Kartoffeln	389	13 348
24	Zuckerrüben (auch zur Ethanolherzeugung) ohne Saatgut- erzeugung	491	30 169
25	andere Hackfrüchte ohne Saatguterzeugung (Futter, Runkel-, Kohlrüben, Futterkohl, -möhren)	95	193
26	Hülsenfrüchte zur Körnergewinnung 2) zusammen	636	27 450
27	Erbsen (ohne Frischerbsen)	289	12 461
28	Ackerbohnen	144	5 549
29	Süßlupinen	182	5 373
30	Sojabohnen	16	312
31	andere Hülsenfrüchte und Mischkulturen zur Körnergewinnung	136	3 756
32	Handelsgewächse zusammen	1 683	182 496
33	Ölfrüchte zur Körnergewinnung 2) zusammen	1 627	180 768
34	Winterraps	1 566	178 689
35	Sommerraps, Winter- und Sommerrüben	9	110
36	Sonnenblumen	64	1 220
37	Öllein (Leinsamen)	14	161
38	andere Ölfrüchte zur Körnergewinnung (z. B. Senf, Mohn, Ölrettich)	13	588
39	weitere Handelsgewächse zusammen	98	1 727
40	Hopfen	-	-
41	Tabak	-	-
42	Heil-, Duft- und Gewürzpflanzen (einschließlich Speise- kräuter) zusammen	26	186
43	im Freiland	26	.
44	unter hohen begehbaren Schutzabdeckungen einschließlich Gewächshäusern	3	.
45	Hanf	21	756

Tabelle 2		[0102 T] Landwirtschaftliche Betriebe insgesamt 2020 nach jeweiligen Flächen und Anbaukulturen nach Kreisen	
Lfd. Nr.	Fläche und Anbaukultur (Hauptnutzungsart/Kulturart/Fruchtart)	Betriebe	Jeweilige Fläche
		Anzahl	ha
1	2	3	4
48	andere Pflanzen zur Fasergewinnung (z. B. Flachs, Kenaf)	-	-
49	ausschließlich zur Energieerzeugung genutzte Handels- gewächse (z. B. Miscanthus und Rohrglanzgras)	50	.
50	alle anderen Handelsgewächse (z. B. Zichorie, Rollrasen)	2	.
51	Gartenbauerzeugnisse auf dem Ackerland zusammen	170	3 136
52	Gemüse und Erdbeeren (einschließlich Spargel, ohne Pilze) zusammen	148	3 104
53	im Freiland	137	2 971
54	unter hohen begehbaren Schutzabdeckungen einschließlich Gewächshäusern	36	133
55	Blumen und Zierpflanzen (ohne Baumschulen) zusammen	36	32
56	im Freiland	25	23
57	unter hohen begehbaren Schutzabdeckungen einschließlich Gewächshäusern	24	8
58	Gartenbausämereien, Jungpflanzenerzeugung zum Verkauf zusammen	7	1
59	im Freiland	2	.
60	unter hohen begehbaren Schutzabdeckungen einschließlich Gewächshäusern	5	.
61	Saat- und Pflanzguterzeugung für Gräser, Hackfrüchte (ohne Kartoffeln), Handelsgewächse (ohne Ölfrüchte)	67	3 006
62	Sonstige Kulturen auf dem Ackerland	347	1 447
63	Brache mit oder ohne Beihilfe-/Prämienanspruch	2 421	41 683
64	Dauerkulturen zusammen	207	2 997
65	Baum- und Beerenobst einschließlich Nüsse zusammen	116	2 273
66	Baumobstanlagen für Kernobst zusammen	68	1 725
67	im Freiland	67	.
68	unter hohen begehbaren Schutzabdeckungen einschließlich Gewächshäusern	1	.
69	Baumobstanlagen für Steinobst zusammen	28	130
70	im Freiland	25	129
71	unter hohen begehbaren Schutzabdeckungen einschließlich Gewächshäusern	3	1
72	Beerenobstanlagen (ohne Erdbeeren) zusammen	48	300
73	im Freiland	45	297
74	unter hohen begehbaren Schutzabdeckungen einschließlich Gewächshäusern	4	3
75	Nüsse (Walnüsse, Haselnüsse, Esskastanien/Maronen)	14	118
76	Rebflächen zusammen	5	14
77	Rebflächen für Keltertrauben	4	.
78	Rebflächen für Tafeltrauben	1	.
79	Baumschulen (ohne forstliche Pflanzgärten für den Eigen- bedarf) zusammen	25	219
80	im Freiland	23	217
81	unter hohen begehbaren Schutzabdeckungen einschließlich Gewächshäusern	3	2
82	Weihnachtsbaumkulturen (außerhalb des Waldes)	75	478
83	andere Dauerkulturen (z. B. Korbweidenanlagen)	6	13
84	Dauergrünland zusammen	4 125	270 625
85	Wiesen (hauptsächlich Schnittnutzung)	1 930	68 037
86	Weiden (einschließlich Mähweiden und Almen)	3 435	193 818
87	ertragsarmes Dauergrünland (z. B. Hutungen, Heiden, Streuwiesen)	730	7 464
88	aus der Erzeugung genommenes Dauergrünland mit Beihilfe-/Prämienanspruch)	328	1 306
89	Haus- und Nutzgärten (ohne Park- und Grünanlagen, Ziergärten)	103	63
90	Sonstige Flächen zusammen	3 219	83 358

Tabelle 2		[0102 T] Landwirtschaftliche Betriebe insgesamt 2020 nach jeweiligen Flächen und Anbaukulturen nach Kreisen	
Lfd. Nr.	Fläche und Anbaukultur (Hauptnutzungsart/Kulturart/Fruchtart)	Betriebe	Jeweilige Fläche
		Anzahl	ha
1	2	3	4
91	dauerhaft aus der landwirtschaftlichen Produktion genommene Flächen ohne Prämienanspruch	175	1 772
92	Waldflächen und Kurzumtriebsplantagen zusammen	1 782	63 221
93	Waldflächen	1 771	62 922
94	Kurzumtriebsplantagen (z. B. Pappeln, Weiden, Robinien zur Energie- oder Zellstoffgewinnung)	37	299
95	Gebäude- und Hofflächen sowie andere Flächen (z. B. Land- schaftselemente)	2 672	18 365
96	Produktionsfläche für Speisepilze zusammen	1	.
97	Champignons	-	-
98	andere Speisepilze (z. B. Austern-/Kräuterseitlinge, Shiitake usw.; ohne kultivierte Trüffel)	1	.

Tabelle 2		[0102 T] Landwirtschaftliche Betriebe insgesamt 2020 nach jeweiligen Flächen und Anbaukulturen nach Kreisen	
Lfd. Nr.	Fläche und Anbaukultur (Hauptnutzungsart/Kulturart/Fruchtart)	Betriebe	Jeweilige Fläche
		Anzahl	ha
1	2	3	4
		Rostock	
1	Selbstbewirtschaftete Gesamtfläche insgesamt	24	1 325
2	Landwirtschaftlich genutzte Fläche zusammen	23	1 142
3	Ackerland zusammen	11	466
4	Getreide zur Körnergewinnung 2) zusammen	8	.
5	Weizen zusammen	4	.
6	Winterweizen einschließlich Dinkel und Einkorn	4	.
7	Sommerweizen (ohne Durum)	-	-
8	Hartweizen (Durum)	-	-
9	Roggen und Wintermenggetreide	3	.
10	Triticale	-	-
11	Gerste zusammen	5	.
12	Wintergerste	5	83
13	Sommergerste	1	.
14	Hafer	2	.
15	Sommermenggetreide	-	-
16	Körnermais/Mais zum Ausreifen (einschließlich Corn-Cob-Mix)	-	-
17	anderes Getreide zur Körnergewinnung (z. B. Hirse, Sorghum, Kanariensaat, auch Nichtgetreidepflanzen wie Buchweizen, Amaranth u. Ä.)	-	-
18	Pflanzen zur Grünenernte zusammen	4	79
19	Getreide zur Ganzpflanzenernte 3) (Verwendung als Futter, zur Biogaserzeugung usw.)	-	-
20	Silomais/Grünmais einschließlich Lieschkolbenschrot (LKS)	1	.
21	Leguminosen zur Ganzpflanzenernte (z. B. Klee, Luzerne, Mischungen ab 80 % Leguminosen)	3	.
22	Feldgras/Grasanbau auf dem Ackerland (einschließlich Mischungen mit überwiegendem Grasanteil)	1	.
23	andere Pflanzen zur Ganzpflanzenernte (z. B. Phacelia, Sonnenblumen, weitere Mischkulturen)	-	-
24	Hackfrüchte zusammen	2	.
25	Kartoffeln	1	.
26	Zuckerrüben (auch zur Ethanolherzeugung) ohne Saatguterzeugung	1	.
27	andere Hackfrüchte ohne Saatguterzeugung (Futter, Runkel-, Kohlrüben, Futterkohl, -möhren)	-	-
28	Hülsenfrüchte zur Körnergewinnung 2) zusammen	-	-
29	Erbsen (ohne Frischerbsen)	-	-
30	Ackerbohnen	-	-
31	Süßlupinen	-	-
32	Sojabohnen	-	-
33	andere Hülsenfrüchte und Mischkulturen zur Körnergewinnung	-	-
34	Handelsgewächse zusammen	3	.
35	Ölfrüchte zur Körnergewinnung 2) zusammen	3	.
36	Winterraps	3	.
37	Sommerraps, Winter- und Sommerrüben	-	-
38	Sonnenblumen	-	-
39	Öllein (Leinsamen)	-	-
40	andere Ölfrüchte zur Körnergewinnung (z. B. Senf, Mohn, Ölrettich)	-	-
41	weitere Handelsgewächse zusammen	-	-
42	Hopfen	-	-
43	Tabak	-	-
44	Heil-, Duft- und Gewürzpflanzen (einschließlich Speisekräuter) zusammen	-	-
45	im Freiland	-	-
46	unter hohen begehbaren Schutzabdeckungen einschließlich Gewächshäusern	-	-

Tabelle 2		[0102 T] Landwirtschaftliche Betriebe insgesamt 2020 nach jeweiligen Flächen und Anbaukulturen nach Kreisen	
Lfd. Nr.	Fläche und Anbaukultur (Hauptnutzungsart/Kulturart/Fruchtart)	Betriebe	Jeweilige Fläche
		Anzahl	ha
1	2	3	4
47	Hanf	-	-
48	andere Pflanzen zur Fasergewinnung (z. B. Flachs, Kenaf)	-	-
49	ausschließlich zur Energieerzeugung genutzte Handels- gewächse (z. B. Miscanthus und Rohrglanzgras)	-	-
50	alle anderen Handelsgewächse (z. B. Zichorie, Rollrasen)	-	-
51	Gartenbauerzeugnisse auf dem Ackerland zusammen	3	.
52	Gemüse und Erdbeeren (einschließlich Spargel, ohne Pilze)	2	.
53	zusammen	1	.
54	im Freiland	1	.
55	unter hohen begehbaren Schutzabdeckungen einschließlich Gewächshäusern	1	.
56	Blumen und Zierpflanzen (ohne Baumschulen) zusammen	1	.
57	im Freiland	-	-
58	unter hohen begehbaren Schutzabdeckungen einschließlich Gewächshäusern	1	.
59	Gartenbausämereien, Jungpflanzenerzeugung zum Verkauf zusammen	-	-
60	im Freiland	-	-
61	unter hohen begehbaren Schutzabdeckungen einschließlich Gewächshäusern	-	-
62	Saat- und Pflanzguterzeugung für Gräser, Hackfrüchte (ohne Kartoffeln), Handelsgewächse (ohne Ölfrüchte)	-	-
63	Sonstige Kulturen auf dem Ackerland	1	.
64	Brache mit oder ohne Beihilfe-/Prämienanspruch	4	21
65	Dauerkulturen zusammen	1	.
66	Baum- und Beerenobst einschließlich Nüsse zusammen	1	.
67	Baumobstanlagen für Kernobst zusammen	1	.
68	im Freiland	1	.
69	unter hohen begehbaren Schutzabdeckungen einschließlich Gewächshäusern	-	-
70	Baumobstanlagen für Steinobst zusammen	-	-
71	im Freiland	-	-
72	unter hohen begehbaren Schutzabdeckungen einschließlich Gewächshäusern	-	-
73	Beerenobstanlagen (ohne Erdbeeren) zusammen	-	-
74	im Freiland	-	-
75	unter hohen begehbaren Schutzabdeckungen einschließlich Gewächshäusern	-	-
76	Nüsse (Walnüsse, Haselnüsse, Esskastanien/Maronen)	-	-
77	Rebflächen zusammen	-	-
78	Rebflächen für Keltertrauben	-	-
79	Rebflächen für Tafeltrauben	-	-
80	Baumschulen (ohne forstliche Pflanzgärten für den Eigen- bedarf) zusammen	1	.
81	im Freiland	1	.
82	unter hohen begehbaren Schutzabdeckungen einschließlich Gewächshäusern	-	-
83	Weihnachtsbaumkulturen (außerhalb des Waldes)	-	-
84	andere Dauerkulturen (z. B. Korbweidenanlagen)	-	-
85	Dauergrünland zusammen	18	.
86	Wiesen (hauptsächlich Schnittnutzung)	4	.
87	Weiden (einschließlich Mähweiden und Almen)	17	371
88	ertragsarmes Dauergrünland (z. B. Hutungen, Heiden, Streuwiesen)	2	.
89	aus der Erzeugung genommenes Dauergrünland mit Beihilfe-/Prämienanspruch)	1	.
90	Haus- und Nutzgärten (ohne Park- und Grünanlagen, Ziergarten)	-	-
91	Sonstige Flächen zusammen	14	183

Tabelle 2		[0102 T] Landwirtschaftliche Betriebe insgesamt 2020 nach jeweiligen Flächen und Anbaukulturen nach Kreisen	
Lfd. Nr.	Fläche und Anbaukultur (Hauptnutzungsart/Kulturart/Fruchtart)	Betriebe	Jeweilige Fläche
		Anzahl	ha
1	2	3	4
91	dauerhaft aus der landwirtschaftlichen Produktion genommene Flächen ohne Prämienanspruch	-	-
92	Waldflächen und Kurzumtriebsplantagen zusammen	4	.
93	Waldflächen	4	.
	Kurzumtriebsplantagen (z. B. Pappeln, Weiden, Robinien zur Energie- oder Zellstoffgewinnung)	-	-
94	Gebäude- und Hofflächen sowie andere Flächen (z. B. Land- schaftselemente)	13	.
95	Produktionsfläche für Speisepilze zusammen	-	-
96	Champignons	-	-
97	andere Speisepilze (z. B. Austern-/Kräuterseitlinge, Shiitake usw.; ohne kultivierte Trüffel)	-	-
98			

Tabelle 2		[0102 T] Landwirtschaftliche Betriebe insgesamt 2020 nach jeweiligen Flächen und Anbaukulturen nach Kreisen	
Lfd. Nr.	Fläche und Anbaukultur (Hauptnutzungsart/Kulturart/Fruchtart)	Betriebe	Jeweilige Fläche
		Anzahl	ha
1	2	3	4
		Schwerin	
1	Selbstbewirtschaftete Gesamtfläche insgesamt	13	578
2	Landwirtschaftlich genutzte Fläche zusammen	11	427
3	Ackerland zusammen	6	295
4	Getreide zur Körnergewinnung 2) zusammen	3	.
5	Weizen zusammen	1	.
6	Winterweizen einschließlich Dinkel und Einkorn	1	.
7	Sommerweizen (ohne Durum)	1	.
8	Hartweizen (Durum)	-	-
9	Roggen und Wintermenggetreide	2	.
10	Triticale	1	.
11	Gerste zusammen	1	.
12	Wintergerste	1	.
13	Sommergerste	-	-
14	Hafer	-	-
15	Sommermenggetreide	-	-
16	Körnermais/Mais zum Ausreifen (einschließlich Corn-Cob-Mix)	-	-
17	anderes Getreide zur Körnergewinnung (z. B. Hirse, Sorghum, Kanariensaat, auch Nichtgetreidepflanzen wie Buchweizen, Amaranth u. Ä.)	-	-
18	Pflanzen zur Grünenernte zusammen	4	98
19	Getreide zur Ganzpflanzenernte 3) (Verwendung als Futter, zur Biogaserzeugung usw.)	-	-
20	Silomais/Grünmais einschließlich Lieschkolbenschrot (LKS)	1	.
21	Leguminosen zur Ganzpflanzenernte (z. B. Klee, Luzerne, Mischungen ab 80 % Leguminosen)	3	.
22	Feldgras/Grasanbau auf dem Ackerland (einschließlich Mischungen mit überwiegendem Grasanteil)	1	.
23	andere Pflanzen zur Ganzpflanzenernte (z. B. Phacelia, Sonnenblumen, weitere Mischkulturen)	-	-
24	Hackfrüchte zusammen	1	.
25	Kartoffeln	1	.
26	Zuckerrüben (auch zur Ethanolherzeugung) ohne Saatguterzeugung	-	-
27	andere Hackfrüchte ohne Saatguterzeugung (Futter, Runkel-, Kohlrüben, Futterkohl, -möhren)	-	-
28	Hülsenfrüchte zur Körnergewinnung 2) zusammen	1	.
29	Erbsen (ohne Frischerbse)	-	-
30	Ackerbohnen	-	-
31	Süßlupinen	-	-
32	Sojabohnen	-	-
33	andere Hülsenfrüchte und Mischkulturen zur Körnergewinnung	1	.
34	Handelsgewächse zusammen	-	-
35	Ölfrüchte zur Körnergewinnung 2) zusammen	-	-
36	Winterraps	-	-
37	Sommerraps, Winter- und Sommerrüben	-	-
38	Sonnenblumen	-	-
39	Öllein (Leinsamen)	-	-
40	andere Ölfrüchte zur Körnergewinnung (z. B. Senf, Mohn, Ölfenchel)	-	-
41	weitere Handelsgewächse zusammen	-	-
42	Hopfen	-	-
43	Tabak	-	-
44	Heil-, Duft- und Gewürzpflanzen (einschließlich Speisekräuter) zusammen	-	-
45	im Freiland	-	-
46	unter hohen begehbaren Schutzabdeckungen einschließlich Gewächshäusern	-	-

Tabelle 2		[0102 T] Landwirtschaftliche Betriebe insgesamt 2020 nach jeweiligen Flächen und Anbaukulturen nach Kreisen	
Lfd. Nr.	Fläche und Anbaukultur (Hauptnutzungsart/Kulturart/Fruchtart)	Betriebe	Jeweilige Fläche
		Anzahl	ha
1	2	3	4
47	Hanf	-	-
48	andere Pflanzen zur Fasergewinnung (z. B. Flachs, Kenaf)	-	-
49	ausschließlich zur Energieerzeugung genutzte Handels- gewächse (z. B. Miscanthus und Rohrglanzgras)	-	-
50	alle anderen Handelsgewächse (z. B. Zichorie, Rollrasen)	-	-
51	Gartenbauerzeugnisse auf dem Ackerland zusammen	3	.
52	Gemüse und Erdbeeren (einschließlich Spargel, ohne Pilze)	2	.
53	zusammen	2	.
54	im Freiland	-	-
55	unter hohen begehbaren Schutzabdeckungen einschließlich Gewächshäusern	1	.
56	Blumen und Zierpflanzen (ohne Baumschulen) zusammen	-	-
57	im Freiland	1	.
58	unter hohen begehbaren Schutzabdeckungen einschließlich Gewächshäusern	-	-
59	Gartenbausämereien, Jungpflanzenerzeugung zum Verkauf zusammen	-	-
60	im Freiland	-	-
61	unter hohen begehbaren Schutzabdeckungen einschließlich Gewächshäusern	-	-
62	Saat- und Pflanzguterzeugung für Gräser, Hackfrüchte (ohne Kartoffeln), Handelsgewächse (ohne Ölf Früchte)	2	.
63	Sonstige Kulturen auf dem Ackerland	4	14
64	Brache mit oder ohne Beihilfe-/Prämienanspruch	5	.
65	Dauerkulturen zusammen	5	.
66	Baum- und Beerenobst einschließlich Nüsse zusammen	5	.
67	Baumobstanlagen für Kernobst zusammen	5	.
68	im Freiland	-	-
69	unter hohen begehbaren Schutzabdeckungen einschließlich Gewächshäusern	1	.
70	Baumobstanlagen für Steinobst zusammen	1	.
71	im Freiland	-	-
72	unter hohen begehbaren Schutzabdeckungen einschließlich Gewächshäusern	2	.
73	Beerenobstanlagen (ohne Erdbeeren) zusammen	2	.
74	im Freiland	-	-
75	unter hohen begehbaren Schutzabdeckungen einschließlich Gewächshäusern	-	-
76	Nüsse (Walnüsse, Haselnüsse, Esskastanien/Maronen)	-	-
77	Rebflächen zusammen	-	-
78	Rebflächen für Keltertrauben	-	-
79	Rebflächen für Tafeltrauben	-	-
80	Baumschulen (ohne forstliche Pflanzgärten für den Eigen- bedarf) zusammen	-	-
81	im Freiland	-	-
82	unter hohen begehbaren Schutzabdeckungen einschließlich Gewächshäusern	-	-
83	Weihnachtsbaumkulturen (außerhalb des Waldes)	-	-
84	andere Dauerkulturen (z. B. Korbweidenanlagen)	8	.
85	Dauergrünland zusammen	2	.
86	Wiesen (hauptsächlich Schnittnutzung)	4	81
87	Weiden (einschließlich Mähweiden und Almen)	3	6
88	ertragsarmes Dauergrünland (z. B. Hutungen, Heiden, Streuwiesen)	-	-
89	aus der Erzeugung genommenes Dauergrünland mit Beihilfe-/Prämienanspruch	2	.
90	Haus- und Nutzgärten (ohne Park- und Grünanlagen, Ziergärten)	10	150
	Sonstige Flächen zusammen		

Tabelle 2		[0102 T] Landwirtschaftliche Betriebe insgesamt 2020 nach jeweiligen Flächen und Anbaukulturen nach Kreisen	
Lfd. Nr.	Fläche und Anbaukultur (Hauptnutzungsart/Kulturart/Fruchtart)	Betriebe	Jeweilige Fläche
		Anzahl	ha
1	2	3	4
91	dauerhaft aus der landwirtschaftlichen Produktion genommene Flächen ohne Prämienanspruch	-	-
92	Waldflächen und Kurzumtriebsplantagen zusammen	3	.
93	Waldflächen	3	.
	Kurzumtriebsplantagen (z. B. Pappeln, Weiden, Robinien zur Energie- oder Zellstoffgewinnung)	-	-
94	Gebäude- und Hofflächen sowie andere Flächen (z. B. Land- schaftselemente)	9	.
95	Produktionsfläche für Speisepilze zusammen	-	-
96	Champignons	-	-
97	andere Speisepilze (z. B. Austern-/Kräuterseitlinge, Shiitake usw.; ohne kultivierte Trüffel)	-	-
98			

Tabelle 2		[0102 T] Landwirtschaftliche Betriebe insgesamt 2020 nach jeweiligen Flächen und Anbaukulturen nach Kreisen	
Lfd. Nr.	Fläche und Anbaukultur (Hauptnutzungsart/Kulturart/Fruchtart)	Betriebe	Jeweilige Fläche
		Anzahl	ha
1	2	3	4
		Mecklenburgische Seenplatte	
1	Selbstbewirtschaftete Gesamtfläche insgesamt	1 014	309 031
2	Landwirtschaftlich genutzte Fläche zusammen	996	286 751
3	Ackerland zusammen	783	235 762
4	Getreide zur Körnergewinnung 2) zusammen	634	123 328
5	Weizen zusammen	490	69 712
6	Winterweizen einschließlich Dinkel und Einkorn	481	69 100
7	Sommerweizen (ohne Durum)	34	612
8	Hartweizen (Durum)	-	-
9	Roggen und Wintermenggetreide	269	14 373
10	Triticale	80	2 839
11	Gerste zusammen	397	31 576
12	Wintergerste	363	30 443
13	Sommergerste	60	1 133
14	Hafer	145	2 876
15	Sommermenggetreide	16	307
16	Körnermais/Mais zum Ausreifen (einschließlich Corn-Cob-Mix)	31	1 388
17	anderes Getreide zur Körnergewinnung (z. B. Hirse, Sorghum, Kanariensaat, auch Nichtgetreidepflanzen wie Buchweizen, Amaranth u. Ä.)	14	257
18	Pflanzen zur Grünenernte zusammen	571	43 571
19	Getreide zur Ganzpflanzenernte 3) (Verwendung als Futter, zur Biogaserzeugung usw.)	11	.
20	Silomais/Grünmais einschließlich Lieschkolbenschrot (LKS)	372	35 719
21	Leguminosen zur Ganzpflanzenernte (z. B. Klee, Luzerne, Mischungen ab 80 % Leguminosen)	152	3 759
22	Feldgras/Grasanbau auf dem Ackerland (einschließlich Mischungen mit überwiegendem Grasanteil)	260	3 410
23	andere Pflanzen zur Ganzpflanzenernte (z. B. Phacelia, Sonnenblumen, weitere Mischkulturen)	1	.
24	Hackfrüchte zusammen	180	10 138
25	Kartoffeln	75	2 890
26	Zuckerrüben (auch zur Ethanolherzeugung) ohne Saatguterzeugung	117	7 185
27	andere Hackfrüchte ohne Saatguterzeugung (Futter, Runkel-, Kohlrüben, Futterkohl, -möhren)	18	63
28	Hülsenfrüchte zur Körnergewinnung 2) zusammen	142	5 470
29	Erbsen (ohne Frischerbsen)	70	2 732
30	Ackerbohnen	15	570
31	Süßlupinen	47	1 225
32	Sojabohnen	3	68
33	andere Hülsenfrüchte und Mischkulturen zur Körnergewinnung	34	875
34	Handelsgewächse zusammen	388	41 341
35	Ölfrüchte zur Körnergewinnung 2) zusammen	372	40 405
36	Winterraps	359	40 075
37	Sommerraps, Winter- und Sommerrüben	1	.
38	Sonnenblumen	17	310
39	Öllein (Leinsamen)	1	.
40	andere Ölfrüchte zur Körnergewinnung (z. B. Senf, Mohn, Ölfettich)	1	.
41	weitere Handelsgewächse zusammen	31	936
42	Hopfen	-	-
43	Tabak	-	-
44	Heil-, Duft- und Gewürzpflanzen (einschließlich Speisekräuter) zusammen	4	.
45	im Freiland	4	.
46	unter hohen begehbaren Schutzabdeckungen einschließlich Gewächshäusern	1	.

Tabelle 2		[0102 T] Landwirtschaftliche Betriebe insgesamt 2020 nach jeweiligen Flächen und Anbaukulturen nach Kreisen	
Lfd. Nr.	Fläche und Anbaukultur (Hauptnutzungsart/Kulturart/Fruchtart)	Betriebe	Jeweilige Fläche
		Anzahl	ha
1	2	3	4
47	Hanf	13	625
48	andere Pflanzen zur Fasergewinnung (z. B. Flachs, Kenaf)	-	-
49	ausschließlich zur Energieerzeugung genutzte Handels- gewächse (z. B. Miscanthus und Rohrglanzgras)	14	.
50	alle anderen Handelsgewächse (z. B. Zichorie, Rollrasen)	-	-
51	Gartenbauerzeugnisse auf dem Ackerland zusammen	25	79
52	Gemüse und Erdbeeren (einschließlich Spargel, ohne Pilze) zusammen	22	78
53	im Freiland	22	74
54	unter hohen begehbaren Schutzabdeckungen einschließlich Gewächshäusern	4	3
55	Blumen und Zierpflanzen (ohne Baumschulen) zusammen	6	.
56	im Freiland	5	.
57	unter hohen begehbaren Schutzabdeckungen einschließlich Gewächshäusern	3	.
58	Gartenbausämereien, Jungpflanzenerzeugung zum Verkauf zusammen	1	.
59	im Freiland	-	-
60	unter hohen begehbaren Schutzabdeckungen einschließlich Gewächshäusern	1	.
61	Saat- und Pflanzguterzeugung für Gräser, Hackfrüchte (ohne Kartoffeln), Handelsgewächse (ohne Ölf Früchte)	24	1 243
62	Sonstige Kulturen auf dem Ackerland	67	316
63	Brache mit oder ohne Beihilfe-/Prämienanspruch	547	10 276
64	Dauerkulturen zusammen	31	127
65	Baum- und Beerenobst einschließlich Nüsse zusammen	20	105
66	Baumobstanlagen für Kernobst zusammen	12	31
67	im Freiland	12	31
68	unter hohen begehbaren Schutzabdeckungen einschließlich Gewächshäusern	-	-
69	Baumobstanlagen für Steinobst zusammen	6	5
70	im Freiland	5	.
71	unter hohen begehbaren Schutzabdeckungen einschließlich Gewächshäusern	1	.
72	Beerenobstanlagen (ohne Erdbeeren) zusammen	7	44
73	im Freiland	6	.
74	unter hohen begehbaren Schutzabdeckungen einschließlich Gewächshäusern	1	.
75	Nüsse (Walnüsse, Haselnüsse, Esskastanien/Maronen)	3	.
76	Rebflächen zusammen	2	.
77	Rebflächen für Keltertrauben	1	.
78	Rebflächen für Tafeltrauben	1	.
79	Baumschulen (ohne forstliche Pflanzgärten für den Eigen- bedarf) zusammen	1	.
80	im Freiland	1	.
81	unter hohen begehbaren Schutzabdeckungen einschließlich Gewächshäusern	-	-
82	Weihnachtsbaumkulturen (außerhalb des Waldes)	10	20
83	andere Dauerkulturen (z. B. Korbweidenanlagen)	1	.
84	Dauergrünland zusammen	863	50 857
85	Wiesen (hauptsächlich Schnittnutzung)	400	13 641
86	Weiden (einschließlich Mähweiden und Almen)	693	34 964
87	ertragsarmes Dauergrünland (z. B. Hutungen, Heiden, Streuwiesen)	144	2 118
88	aus der Erzeugung genommenes Dauergrünland mit Beihilfe-/Prämienanspruch)	48	134
89	Haus- und Nutzgärten (ohne Park- und Grünanlagen, Ziergarten)	17	6
90	Sonstige Flächen zusammen	743	22 280

Tabelle 2		[0102 T] Landwirtschaftliche Betriebe insgesamt 2020 nach jeweiligen Flächen und Anbaukulturen nach Kreisen	
Lfd. Nr.	Fläche und Anbaukultur (Hauptnutzungsart/Kulturart/Fruchtart)	Betriebe	Jeweilige Fläche
		Anzahl	ha
1	2	3	4
91	dauerhaft aus der landwirtschaftlichen Produktion genommene Flächen ohne Prämienanspruch	33	233
92	Waldflächen und Kurzumtriebsplantagen zusammen	411	17 379
93	Waldflächen	411	17 318
	Kurzumtriebsplantagen (z. B. Pappeln, Weiden, Robinien zur Energie- oder Zellstoffgewinnung)	8	62
94	Gebäude- und Hofflächen sowie andere Flächen (z. B. Land- schaftselemente)	659	4 668
95	Produktionsfläche für Speisepilze zusammen	-	-
96	Champignons	-	-
97	andere Speisepilze (z. B. Austern-/Kräuterseitlinge, Shiitake usw.; ohne kultivierte Trüffel)	-	-
98			

Tabelle 2		[0102 T] Landwirtschaftliche Betriebe insgesamt 2020 nach jeweiligen Flächen und Anbaukulturen nach Kreisen	
Lfd. Nr.	Fläche und Anbaukultur (Hauptnutzungsart/Kulturart/Fruchtart)	Betriebe	Jeweilige Fläche
		Anzahl	ha
1	2	3	4
		Landkreis Rostock	
1	Selbstbewirtschaftete Gesamtfläche insgesamt	822	238 834
2	Landwirtschaftlich genutzte Fläche zusammen	807	225 306
3	Ackerland zusammen	600	181 350
4	Getreide zur Körnergewinnung 2) zusammen	485	94 053
5	Weizen zusammen	396	54 120
6	Winterweizen einschließlich Dinkel und Einkorn	386	53 524
7	Sommerweizen (ohne Durum)	36	595
8	Hartweizen (Durum)	-	-
9	Roggen und Wintermenggetreide	202	8 447
10	Triticale	56	2 651
11	Gerste zusammen	320	26 806
12	Wintergerste	301	25 044
13	Sommergerste	62	1 762
14	Hafer	95	1 357
15	Sommermenggetreide	2	.
16	Körnermais/Mais zum Ausreifen (einschließlich Corn-Cob-Mix)	23	.
	anderes Getreide zur Körnergewinnung (z. B. Hirse, Sorghum, Kanariensaat, auch Nichtgetreidepflanzen wie Buchweizen, Amaranth u. Ä.)	7	.
18	Pflanzen zur Grünenernte zusammen	412	36 240
	Getreide zur Ganzpflanzenernte 3) (Verwendung als Futter, zur Biogaserzeugung usw.)	6	.
20	Silomais/Grünmais einschließlich Lieschkolbenschrot (LKS)	260	28 892
	Leguminosen zur Ganzpflanzenernte (z. B. Klee, Luzerne, Mischungen ab 80 % Leguminosen)	100	2 416
22	Feldgras/Grasanbau auf dem Ackerland (einschließlich Mischungen mit überwiegendem Grasanteil)	248	4 604
	andere Pflanzen zur Ganzpflanzenernte (z. B. Phacelia, Sonnenblumen, weitere Mischkulturen)	1	.
24	Hackfrüchte zusammen	141	7 562
25	Kartoffeln	54	2 379
	Zuckerrüben (auch zur Ethanolherzeugung) ohne Saatgut- erzeugung	93	5 173
	andere Hackfrüchte ohne Saatguterzeugung (Futter, Runkel-, Kohlrüben, Futterkohl, -möhren)	13	11
28	Hülsenfrüchte zur Körnergewinnung 2) zusammen	114	4 947
29	Erbsen (ohne Frischerbsen)	50	1 600
30	Ackerbohnen	36	1 585
31	Süßlupinen	41	1 277
32	Sojabohnen	4	23
	andere Hülsenfrüchte und Mischkulturen zur Körnergewinnung	20	462
34	Handelsgewächse zusammen	315	31 743
35	Ölfrüchte zur Körnergewinnung 2) zusammen	306	31 645
36	Winterraps	291	30 884
37	Sommerraps, Winter- und Sommerrüben	2	.
38	Sonnenblumen	16	673
39	Öllein (Leinsamen)	2	.
	andere Ölfrüchte zur Körnergewinnung (z. B. Senf, Mohn, Ölrettich)	1	.
41	weitere Handelsgewächse zusammen	15	98
42	Hopfen	-	-
43	Tabak	-	-
	Heil-, Duft- und Gewürzpflanzen (einschließlich Speise- kräuter) zusammen	4	.
45	im Freiland	4	.
	unter hohen begehbaren Schutzabdeckungen einschließlich Gewächshäusern	-	-

Tabelle 2		[0102 T] Landwirtschaftliche Betriebe insgesamt 2020 nach jeweiligen Flächen und Anbaukulturen nach Kreisen	
Lfd. Nr.	Fläche und Anbaukultur (Hauptnutzungsart/Kulturart/Fruchtart)	Betriebe	Jeweilige Fläche
		Anzahl	ha
1	2	3	4
47	Hanf	2	.
48	andere Pflanzen zur Fasergewinnung (z. B. Flachs, Kenaf)	-	-
49	ausschließlich zur Energieerzeugung genutzte Handels- gewächse (z. B. Miscanthus und Rohrglanzgras)	9	.
50	alle anderen Handelsgewächse (z. B. Zichorie, Rollrasen)	1	.
51	Gartenbauerzeugnisse auf dem Ackerland zusammen	31	653
52	Gemüse und Erdbeeren (einschließlich Spargel, ohne Pilze) zusammen	26	649
53	im Freiland	25	.
54	unter hohen begehbaren Schutzabdeckungen einschließlich Gewächshäusern	6	.
55	Blumen und Zierpflanzen (ohne Baumschulen) zusammen	6	4
56	im Freiland	4	.
57	unter hohen begehbaren Schutzabdeckungen einschließlich Gewächshäusern	5	.
58	Gartenbausämereien, Jungpflanzenerzeugung zum Verkauf zusammen	-	-
59	im Freiland	-	-
60	unter hohen begehbaren Schutzabdeckungen einschließlich Gewächshäusern	-	-
61	Saat- und Pflanzguterzeugung für Gräser, Hackfrüchte (ohne Kartoffeln), Handelsgewächse (ohne Ölf Früchte)	10	265
62	Sonstige Kulturen auf dem Ackerland	64	317
63	Brache mit oder ohne Beihilfe-/Prämienanspruch	404	5 569
64	Dauerkulturen zusammen	37	648
65	Baum- und Beerenobst einschließlich Nüsse zusammen	20	465
66	Baumobstanlagen für Kernobst zusammen	12	365
67	im Freiland	12	365
68	unter hohen begehbaren Schutzabdeckungen einschließlich Gewächshäusern	-	-
69	Baumobstanlagen für Steinobst zusammen	8	35
70	im Freiland	8	35
71	unter hohen begehbaren Schutzabdeckungen einschließlich Gewächshäusern	-	-
72	Beerenobstanlagen (ohne Erdbeeren) zusammen	8	.
73	im Freiland	8	.
74	unter hohen begehbaren Schutzabdeckungen einschließlich Gewächshäusern	-	-
75	Nüsse (Walnüsse, Haselnüsse, Esskastanien/Maronen)	2	.
76	Rebflächen zusammen	-	-
77	Rebflächen für Keltertrauben	-	-
78	Rebflächen für Tafeltrauben	-	-
79	Baumschulen (ohne forstliche Pflanzgärten für den Eigen- bedarf) zusammen	7	.
80	im Freiland	6	.
81	unter hohen begehbaren Schutzabdeckungen einschließlich Gewächshäusern	2	.
82	Weihnachtsbaumkulturen (außerhalb des Waldes)	11	35
83	andere Dauerkulturen (z. B. Korbweidenanlagen)	1	.
84	Dauergrünland zusammen	722	43 292
85	Wiesen (hauptsächlich Schnittnutzung)	351	12 583
86	Weiden (einschließlich Mähweiden und Almen)	610	28 756
87	ertragsarmes Dauergrünland (z. B. Hutungen, Heiden, Streuwiesen)	129	1 543
88	aus der Erzeugung genommenes Dauergrünland mit Beihilfe-/Prämienanspruch)	86	411
89	Haus- und Nutzgärten (ohne Park- und Grünanlagen, Ziergarten)	24	16
90	Sonstige Flächen zusammen	612	13 528

Tabelle 2		[0102 T] Landwirtschaftliche Betriebe insgesamt 2020 nach jeweiligen Flächen und Anbaukulturen nach Kreisen	
Lfd. Nr.	Fläche und Anbaukultur (Hauptnutzungsart/Kulturart/Fruchtart)	Betriebe	Jeweilige Fläche
		Anzahl	ha
1	2	3	4
91	dauerhaft aus der landwirtschaftlichen Produktion genommene Flächen ohne Prämienanspruch	45	336
92	Waldflächen und Kurzumtriebsplantagen zusammen	276	9 318
93	Waldflächen	275	9 221
	Kurzumtriebsplantagen (z. B. Pappeln, Weiden, Robinien zur Energie- oder Zellstoffgewinnung)	6	97
94	Gebäude- und Hofflächen sowie andere Flächen (z. B. Land- schaftselemente)	563	3 874
95	Produktionsfläche für Speisepilze zusammen	-	-
96	Champignons	-	-
97	andere Speisepilze (z. B. Austern-/Kräuterseitlinge, Shiitake usw.; ohne kultivierte Trüffel)	-	-
98		-	-

Tabelle 2		[0102 T] Landwirtschaftliche Betriebe insgesamt 2020 nach jeweiligen Flächen und Anbaukulturen nach Kreisen	
Lfd. Nr.	Fläche und Anbaukultur (Hauptnutzungsart/Kulturart/Fruchtart)	Betriebe	Jeweilige Fläche
		Anzahl	ha
1	2	3	4
		Vorpommern-Rügen	
1	Selbstbewirtschaftete Gesamtfläche insgesamt	637	209 767
2	Landwirtschaftlich genutzte Fläche zusammen	623	200 525
3	Ackerland zusammen	465	162 349
4	Getreide zur Körnergewinnung 2) zusammen	372	92 206
5	Weizen zusammen	324	61 036
6	Winterweizen einschließlich Dinkel und Einkorn	322	60 781
7	Sommerweizen (ohne Durum)	17	255
8	Hartweizen (Durum)	-	-
9	Roggen und Wintermenggetreide	97	4 841
10	Triticale	33	.
11	Gerste zusammen	247	23 983
12	Wintergerste	230	22 575
13	Sommergerste	52	1 408
14	Hafer	66	1 264
15	Sommermenggetreide	1	.
16	Körnermais/Mais zum Ausreifen (einschließlich Corn-Cob-Mix)	11	.
17	anderes Getreide zur Körnergewinnung (z. B. Hirse, Sorghum, Kanariensaat, auch Nichtgetreidepflanzen wie Buchweizen, Amaranth u. Ä.)	5	54
18	Pflanzen zur Grünenernte zusammen	316	19 007
19	Getreide zur Ganzpflanzenernte 3) (Verwendung als Futter, zur Biogaserzeugung usw.)	20	.
20	Silomais/Grünmais einschließlich Lieschkolbenschrot (LKS)	180	15 080
21	Leguminosen zur Ganzpflanzenernte (z. B. Klee, Luzerne, Mischungen ab 80 % Leguminosen)	68	.
22	Feldgras/Grasanbau auf dem Ackerland (einschließlich Mischungen mit überwiegendem Grasanteil)	174	1 806
23	andere Pflanzen zur Ganzpflanzenernte (z. B. Phacelia, Sonnenblumen, weitere Mischkulturen)	1	.
24	Hackfrüchte zusammen	126	5 245
25	Kartoffeln	56	.
26	Zuckerrüben (auch zur Ethanolherzeugung) ohne Saatguterzeugung	71	4 385
27	andere Hackfrüchte ohne Saatguterzeugung (Futter, Runkel-, Kohlrüben, Futterkohl, -möhren)	25	.
28	Hülsenfrüchte zur Körnergewinnung 2) zusammen	56	.
29	Erbsen (ohne Frischerbsen)	18	398
30	Ackerbohnen	26	665
31	Süßlupinen	10	294
32	Sojabohnen	1	.
33	andere Hülsenfrüchte und Mischkulturen zur Körnergewinnung	10	156
34	Handelsgewächse zusammen	286	.
35	Ölfrüchte zur Körnergewinnung 2) zusammen	282	38 562
36	Winterraps	278	38 539
37	Sommerraps, Winter- und Sommerrüben	1	.
38	Sonnenblumen	7	7
39	Öllein (Leinsamen)	1	.
40	andere Ölfrüchte zur Körnergewinnung (z. B. Senf, Mohn, Ölfettich)	2	.
41	weitere Handelsgewächse zusammen	12	.
42	Hopfen	-	-
43	Tabak	-	-
44	Heil-, Duft- und Gewürzpflanzen (einschließlich Speisekräuter) zusammen	3	.
45	im Freiland	3	.
46	unter hohen begehbaren Schutzabdeckungen einschließlich Gewächshäusern	2	.

Tabelle 2		[0102 T] Landwirtschaftliche Betriebe insgesamt 2020 nach jeweiligen Flächen und Anbaukulturen nach Kreisen	
Lfd. Nr.	Fläche und Anbaukultur (Hauptnutzungsart/Kulturart/Fruchtart)	Betriebe	Jeweilige Fläche
		Anzahl	ha
1	2	3	4
47	Hanf	-	-
48	andere Pflanzen zur Fasergewinnung (z. B. Flachs, Kenaf)	-	-
49	ausschließlich zur Energieerzeugung genutzte Handels- gewächse (z. B. Miscanthus und Rohrglanzgras)	9	.
50	alle anderen Handelsgewächse (z. B. Zichorie, Rollrasen)	-	-
51	Gartenbauerzeugnisse auf dem Ackerland zusammen	22	90
52	Gemüse und Erdbeeren (einschließlich Spargel, ohne Pilze) zusammen	20	.
53	im Freiland	19	.
54	unter hohen begehbaren Schutzabdeckungen einschließlich Gewächshäusern	7	.
55	Blumen und Zierpflanzen (ohne Baumschulen) zusammen	5	.
56	im Freiland	4	0
57	unter hohen begehbaren Schutzabdeckungen einschließlich Gewächshäusern	2	.
58	Gartenbausämereien, Jungpflanzenerzeugung zum Verkauf zusammen	-	-
59	im Freiland	-	-
60	unter hohen begehbaren Schutzabdeckungen einschließlich Gewächshäusern	-	-
61	Saat- und Pflanzguterzeugung für Gräser, Hackfrüchte (ohne Kartoffeln), Handelsgewächse (ohne Ölf Früchte)	5	165
62	Sonstige Kulturen auf dem Ackerland	39	81
63	Brache mit oder ohne Beihilfe-/Prämienanspruch	327	5 325
64	Dauerkulturen zusammen	35	575
65	Baum- und Beerenobst einschließlich Nüsse zusammen	22	299
66	Baumobstanlagen für Kernobst zusammen	11	170
67	im Freiland	10	.
68	unter hohen begehbaren Schutzabdeckungen einschließlich Gewächshäusern	1	.
69	Baumobstanlagen für Steinobst zusammen	3	.
70	im Freiland	2	.
71	unter hohen begehbaren Schutzabdeckungen einschließlich Gewächshäusern	1	.
72	Beerenobstanlagen (ohne Erdbeeren) zusammen	12	91
73	im Freiland	11	.
74	unter hohen begehbaren Schutzabdeckungen einschließlich Gewächshäusern	1	.
75	Nüsse (Walnüsse, Haselnüsse, Esskastanien/Maronen)	2	.
76	Rebflächen zusammen	1	.
77	Rebflächen für Keltertrauben	1	.
78	Rebflächen für Tafeltrauben	-	-
79	Baumschulen (ohne forstliche Pflanzgärten für den Eigen- bedarf) zusammen	3	.
80	im Freiland	2	.
81	unter hohen begehbaren Schutzabdeckungen einschließlich Gewächshäusern	1	.
82	Weihnachtsbaumkulturen (außerhalb des Waldes)	13	273
83	andere Dauerkulturen (z. B. Korbweidenanlagen)	-	-
84	Dauergrünland zusammen	555	37 592
85	Wiesen (hauptsächlich Schnittnutzung)	268	7 688
86	Weiden (einschließlich Mähweiden und Almen)	456	28 838
87	ertragsarmes Dauergrünland (z. B. Hutungen, Heiden, Streuwiesen)	115	986
88	aus der Erzeugung genommenes Dauergrünland mit Beihilfe-/Prämienanspruch)	35	80
89	Haus- und Nutzgärten (ohne Park- und Grünanlagen, Ziergarten)	7	9
90	Sonstige Flächen zusammen	412	9 242

Tabelle 2		[0102 T] Landwirtschaftliche Betriebe insgesamt 2020 nach jeweiligen Flächen und Anbaukulturen nach Kreisen	
Lfd. Nr.	Fläche und Anbaukultur (Hauptnutzungsart/Kulturart/Fruchtart)	Betriebe	Jeweilige Fläche
		Anzahl	ha
1	2	3	4
91	dauerhaft aus der landwirtschaftlichen Produktion genommene Flächen ohne Prämienanspruch	21	248
92	Waldflächen und Kurzumtriebsplantagen zusammen	187	7 248
93	Waldflächen	185	7 213
	Kurzumtriebsplantagen (z. B. Pappeln, Weiden, Robinien zur Energie- oder Zellstoffgewinnung)	3	35
94	Gebäude- und Hofflächen sowie andere Flächen (z. B. Land- schaftselemente)	336	1 747
95	Produktionsfläche für Speisepilze zusammen	-	-
96	Champignons	-	-
97	andere Speisepilze (z. B. Austern-/Kräuterseitlinge, Shiitake usw.; ohne kultivierte Trüffel)	-	-
98			

Tabelle 2		[0102 T] Landwirtschaftliche Betriebe insgesamt 2020 nach jeweiligen Flächen und Anbaukulturen nach Kreisen	
Lfd. Nr.	Fläche und Anbaukultur (Hauptnutzungsart/Kulturart/Fruchtart)	Betriebe	Jeweilige Fläche
		Anzahl	ha
1	2	3	4
		Nordwestmecklenburg	
1	Selbstbewirtschaftete Gesamtfläche insgesamt	493	146 039
2	Landwirtschaftlich genutzte Fläche zusammen	483	140 126
3	Ackerland zusammen	363	123 213
4	Getreide zur Körnergewinnung 2) zusammen	313	66 559
5	Weizen zusammen	282	42 763
6	Winterweizen einschließlich Dinkel und Einkorn	278	42 226
7	Sommerweizen (ohne Durum)	27	537
8	Hartweizen (Durum)	-	-
9	Roggen und Wintermenggetreide	82	2 837
10	Triticale	28	948
11	Gerste zusammen	208	17 432
12	Wintergerste	195	16 011
13	Sommergerste	50	1 422
14	Hafer	50	.
15	Sommermenggetreide	3	.
16	Körnermais/Mais zum Ausreifen (einschließlich Corn-Cob-Mix)	20	1 438
	anderes Getreide zur Körnergewinnung (z. B. Hirse, Sorghum, Kanariensaat, auch Nichtgetreidepflanzen wie Buchweizen, Amaranth u. Ä.)	1	.
17	Pflanzen zur Grünenernte zusammen	245	19 623
	Getreide zur Ganzpflanzenernte 3) (Verwendung als Futter, zur Biogaserzeugung usw.)	4	.
18	Silomais/Grünmais einschließlich Lieschkolbenschrot (LKS)	183	16 368
19	Leguminosen zur Ganzpflanzenernte (z. B. Klee, Luzerne, Mischungen ab 80 % Leguminosen)	65	1 423
20	Feldgras/Grasanbau auf dem Ackerland (einschließlich Mischungen mit überwiegendem Grasanteil)	106	1 674
21	andere Pflanzen zur Ganzpflanzenernte (z. B. Phacelia, Sonnenblumen, weitere Mischkulturen)	1	.
22	Hackfrüchte zusammen	90	4 638
23	Kartoffeln	26	.
24	Zuckerrüben (auch zur Ethanolherzeugung) ohne Saatgut- erzeugung	68	.
25	andere Hackfrüchte ohne Saatguterzeugung (Futter, Runkel-, Kohlrüben, Futterkohl, -möhren)	6	.
26	Hülsenfrüchte zur Körnergewinnung 2) zusammen	72	3 199
27	Erbsen (ohne Frischerbsen)	18	647
28	Ackerbohnen	44	1 728
29	Süßlupinen	6	180
30	Sojabohnen	-	-
31	andere Hülsenfrüchte und Mischkulturen zur Körnergewinnung	21	645
32	Handelsgewächse zusammen	228	24 887
33	Ölfrüchte zur Körnergewinnung 2) zusammen	226	.
34	Winterraps	218	.
35	Sommerraps, Winter- und Sommerrüben	3	.
36	Sonnenblumen	4	9
37	Öllein (Leinsamen)	4	6
38	andere Ölfrüchte zur Körnergewinnung (z. B. Senf, Mohn, Ölrettich)	2	.
39	weitere Handelsgewächse zusammen	3	.
40	Hopfen	-	-
41	Tabak	-	-
42	Heil-, Duft- und Gewürzpflanzen (einschließlich Speise- kräuter) zusammen	2	.
43	im Freiland	2	.
44	unter hohen begehbaren Schutzabdeckungen einschließlich Gewächshäusern	-	-
45			
46			

Tabelle 2		[0102 T] Landwirtschaftliche Betriebe insgesamt 2020 nach jeweiligen Flächen und Anbaukulturen nach Kreisen	
Lfd. Nr.	Fläche und Anbaukultur (Hauptnutzungsart/Kulturart/Fruchtart)	Betriebe	Jeweilige Fläche
		Anzahl	ha
1	2	3	4
47	Hanf	-	-
48	andere Pflanzen zur Fasergewinnung (z. B. Flachs, Kenaf)	-	-
49	ausschließlich zur Energieerzeugung genutzte Handels- gewächse (z. B. Miscanthus und Rohrglanzgras)	1	.
50	alle anderen Handelsgewächse (z. B. Zichorie, Rollrasen)	-	-
51	Gartenbauerzeugnisse auf dem Ackerland zusammen	27	409
52	Gemüse und Erdbeeren (einschließlich Spargel, ohne Pilze) zusammen	23	400
53	im Freiland	20	.
54	unter hohen begehbaren Schutzabdeckungen einschließlich Gewächshäusern	8	.
55	Blumen und Zierpflanzen (ohne Baumschulen) zusammen	8	.
56	im Freiland	6	7
57	unter hohen begehbaren Schutzabdeckungen einschließlich Gewächshäusern	5	.
58	Gartenbausämereien, Jungpflanzenerzeugung zum Verkauf zusammen	2	.
59	im Freiland	-	-
60	unter hohen begehbaren Schutzabdeckungen einschließlich Gewächshäusern	2	.
61	Saat- und Pflanzguterzeugung für Gräser, Hackfrüchte (ohne Kartoffeln), Handelsgewächse (ohne Ölf Früchte)	3	.
62	Sonstige Kulturen auf dem Ackerland	40	.
63	Brache mit oder ohne Beihilfe-/Prämienanspruch	267	3 664
64	Dauerkulturen zusammen	30	159
65	Baum- und Beerenobst einschließlich Nüsse zusammen	16	79
66	Baumobstanlagen für Kernobst zusammen	7	59
67	im Freiland	7	59
68	unter hohen begehbaren Schutzabdeckungen einschließlich Gewächshäusern	-	-
69	Baumobstanlagen für Steinobst zusammen	2	.
70	im Freiland	1	.
71	unter hohen begehbaren Schutzabdeckungen einschließlich Gewächshäusern	1	.
72	Beerenobstanlagen (ohne Erdbeeren) zusammen	7	.
73	im Freiland	6	4
74	unter hohen begehbaren Schutzabdeckungen einschließlich Gewächshäusern	1	.
75	Nüsse (Walnüsse, Haselnüsse, Esskastanien/Maronen)	2	.
76	Rebflächen zusammen	-	-
77	Rebflächen für Keltertrauben	-	-
78	Rebflächen für Tafeltrauben	-	-
79	Baumschulen (ohne forstliche Pflanzgärten für den Eigen- bedarf) zusammen	2	.
80	im Freiland	2	.
81	unter hohen begehbaren Schutzabdeckungen einschließlich Gewächshäusern	-	-
82	Weihnachtsbaumkulturen (außerhalb des Waldes)	12	70
83	andere Dauerkulturen (z. B. Korbweidenanlagen)	3	.
84	Dauergrünland zusammen	421	16 747
85	Wiesen (hauptsächlich Schnittnutzung)	159	2 625
86	Weiden (einschließlich Mähweiden und Almen)	355	13 410
87	ertragsarmes Dauergrünland (z. B. Hutungen, Heiden, Streuwiesen)	93	.
88	aus der Erzeugung genommenes Dauergrünland mit Beihilfe-/Prämienanspruch)	41	.
89	Haus- und Nutzgärten (ohne Park- und Grünanlagen, Ziergarten)	11	7
90	Sonstige Flächen zusammen	306	5 913

Tabelle 2		[0102 T] Landwirtschaftliche Betriebe insgesamt 2020 nach jeweiligen Flächen und Anbaukulturen nach Kreisen	
Lfd. Nr.	Fläche und Anbaukultur (Hauptnutzungsart/Kulturart/Fruchtart)	Betriebe	Jeweilige Fläche
		Anzahl	ha
1	2	3	4
91	dauerhaft aus der landwirtschaftlichen Produktion genommene Flächen ohne Prämienanspruch	22	214
92	Waldflächen und Kurzumtriebsplantagen zusammen	189	4 098
93	Waldflächen	188	4 091
	Kurzumtriebsplantagen (z. B. Pappeln, Weiden, Robinien zur Energie- oder Zellstoffgewinnung)	4	7
94	Gebäude- und Hofflächen sowie andere Flächen (z. B. Land- schaftselemente)	234	1 601
95	Produktionsfläche für Speisepilze zusammen	-	-
96	Champignons	-	-
97	andere Speisepilze (z. B. Austern-/Kräuterseitlinge, Shiitake usw.; ohne kultivierte Trüffel)	-	-
98			

Tabelle 2		[0102 T] Landwirtschaftliche Betriebe insgesamt 2020 nach jeweiligen Flächen und Anbaukulturen nach Kreisen	
Lfd. Nr.	Fläche und Anbaukultur (Hauptnutzungsart/Kulturart/Fruchtart)	Betriebe	Jeweilige Fläche
		Anzahl	ha
1	2	3	4
		Vorpommern-Greifswald	
1	Selbstbewirtschaftete Gesamtfläche insgesamt	750	239 056
2	Landwirtschaftlich genutzte Fläche zusammen	739	224 768
3	Ackerland zusammen	545	163 384
4	Getreide zur Körnergewinnung 2) zusammen	432	84 715
5	Weizen zusammen	332	47 595
6	Winterweizen einschließlich Dinkel und Einkorn	325	.
7	Sommerweizen (ohne Durum)	28	.
8	Hartweizen (Durum)	-	-
9	Roggen und Wintermenggetreide	256	13 354
10	Triticale	42	1 282
11	Gerste zusammen	252	20 220
12	Wintergerste	227	.
13	Sommergerste	50	.
14	Hafer	118	1 575
15	Sommermenggetreide	5	15
16	Körnermais/Mais zum Ausreifen (einschließlich Corn-Cob-Mix)	16	605
	anderes Getreide zur Körnergewinnung (z. B. Hirse, Sorghum, Kanariensaat, auch Nichtgetreidepflanzen wie Buchweizen, Amaranth u. Ä.)	6	69
18	Pflanzen zur Grünenernte zusammen	379	31 396
	Getreide zur Ganzpflanzenernte 3) (Verwendung als Futter, zur Biogaserzeugung usw.)	23	1 286
20	Silomais/Grünmais einschließlich Lieschkolbenschrot (LKS)	224	25 060
	Leguminosen zur Ganzpflanzenernte (z. B. Klee, Luzerne, Mischungen ab 80 % Leguminosen)	115	2 390
22	Feldgras/Grasanbau auf dem Ackerland (einschließlich Mischungen mit überwiegendem Grasanteil)	199	2 661
	andere Pflanzen zur Ganzpflanzenernte (z. B. Phacelia, Sonnenblumen, weitere Mischkulturen)	-	-
24	Hackfrüchte zusammen	182	10 215
25	Kartoffeln	79	2 193
	Zuckerrüben (auch zur Ethanolherzeugung) ohne Saatguterzeugung	107	8 008
	andere Hackfrüchte ohne Saatguterzeugung (Futter, Runkel-, Kohlrüben, Futterkohl, -möhren)	18	14
28	Hülsenfrüchte zur Körnergewinnung 2) zusammen	88	3 327
29	Erbsen (ohne Frischerbsen)	36	1 353
30	Ackerbohnen	11	627
31	Süßlupinen	29	670
32	Sojabohnen	3	.
33	andere Hülsenfrüchte und Mischkulturen zur Körnergewinnung	21	.
34	Handelsgewächse zusammen	247	26 419
35	Ölfrüchte zur Körnergewinnung 2) zusammen	235	26 161
36	Winterraps	225	25 462
37	Sommerraps, Winter- und Sommerrüben	1	.
38	Sonnenblumen	10	34
39	Öllein (Leinsamen)	5	111
	andere Ölfrüchte zur Körnergewinnung (z. B. Senf, Mohn, Ölfettich)	3	.
41	weitere Handelsgewächse zusammen	21	259
42	Hopfen	-	-
43	Tabak	-	-
	Heil-, Duft- und Gewürzpflanzen (einschließlich Speisekräuter) zusammen	13	98
45	im Freiland	13	98
	unter hohen begehbaren Schutzabdeckungen einschließlich Gewächshäusern	-	-

Tabelle 2		[0102 T] Landwirtschaftliche Betriebe insgesamt 2020 nach jeweiligen Flächen und Anbaukulturen nach Kreisen	
Lfd. Nr.	Fläche und Anbaukultur (Hauptnutzungsart/Kulturart/Fruchtart)	Betriebe	Jeweilige Fläche
		Anzahl	ha
1	2	3	4
47	Hanf	2	.
48	andere Pflanzen zur Fasergewinnung (z. B. Flachs, Kenaf)	-	-
49	ausschließlich zur Energieerzeugung genutzte Handels- gewächse (z. B. Miscanthus und Rohrglanzgras)	6	.
50	alle anderen Handelsgewächse (z. B. Zichorie, Rollrasen)	-	-
51	Gartenbauerzeugnisse auf dem Ackerland zusammen	24	21
52	Gemüse und Erdbeeren (einschließlich Spargel, ohne Pilze) zusammen	20	19
53	im Freiland	19	19
54	unter hohen begehbaren Schutzabdeckungen einschließlich Gewächshäusern	5	0
55	Blumen und Zierpflanzen (ohne Baumschulen) zusammen	5	2
56	im Freiland	3	1
57	unter hohen begehbaren Schutzabdeckungen einschließlich Gewächshäusern	4	1
58	Gartenbausämereien, Jungpflanzenerzeugung zum Verkauf zusammen	4	1
59	im Freiland	2	.
60	unter hohen begehbaren Schutzabdeckungen einschließlich Gewächshäusern	2	.
61	Saat- und Pflanzguterzeugung für Gräser, Hackfrüchte (ohne Kartoffeln), Handelsgewächse (ohne Ölf Früchte)	1	.
62	Sonstige Kulturen auf dem Ackerland	50	.
63	Brache mit oder ohne Beihilfe-/Prämienanspruch	366	7 100
64	Dauerkulturen zusammen	29	122
65	Baum- und Beerenobst einschließlich Nüsse zusammen	9	21
66	Baumobstanlagen für Kernobst zusammen	5	12
67	im Freiland	5	12
68	unter hohen begehbaren Schutzabdeckungen einschließlich Gewächshäusern	-	-
69	Baumobstanlagen für Steinobst zusammen	3	6
70	im Freiland	3	6
71	unter hohen begehbaren Schutzabdeckungen einschließlich Gewächshäusern	-	-
72	Beerenobstanlagen (ohne Erdbeeren) zusammen	2	.
73	im Freiland	2	.
74	unter hohen begehbaren Schutzabdeckungen einschließlich Gewächshäusern	-	-
75	Nüsse (Walnüsse, Haselnüsse, Esskastanien/Maronen)	2	.
76	Rebflächen zusammen	2	.
77	Rebflächen für Keltertrauben	2	.
78	Rebflächen für Tafeltrauben	-	-
79	Baumschulen (ohne forstliche Pflanzgärten für den Eigen- bedarf) zusammen	7	55
80	im Freiland	7	55
81	unter hohen begehbaren Schutzabdeckungen einschließlich Gewächshäusern	-	-
82	Weihnachtsbaumkulturen (außerhalb des Waldes)	14	29
83	andere Dauerkulturen (z. B. Korbweidenanlagen)	1	.
84	Dauergrünland zusammen	645	61 256
85	Wiesen (hauptsächlich Schnittnutzung)	351	19 055
86	Weiden (einschließlich Mähweiden und Almen)	527	40 242
87	ertragsarmes Dauergrünland (z. B. Hutungen, Heiden, Streuwiesen)	109	1 759
88	aus der Erzeugung genommenes Dauergrünland mit Beihilfe-/Prämienanspruch)	46	200
89	Haus- und Nutzgärten (ohne Park- und Grünanlagen, Ziergarten)	10	6
90	Sonstige Flächen zusammen	443	14 288

Tabelle 2		[0102 T] Landwirtschaftliche Betriebe insgesamt 2020 nach jeweiligen Flächen und Anbaukulturen nach Kreisen	
Lfd. Nr.	Fläche und Anbaukultur (Hauptnutzungsart/Kulturart/Fruchtart)	Betriebe	Jeweilige Fläche
		Anzahl	ha
1	2	3	4
91	dauerhaft aus der landwirtschaftlichen Produktion genommene Flächen ohne Prämienanspruch	24	329
92	Waldflächen und Kurzumtriebsplantagen zusammen	293	10 673
93	Waldflächen	290	10 632
	Kurzumtriebsplantagen (z. B. Pappeln, Weiden, Robinien zur Energie- oder Zellstoffgewinnung)	5	41
94	Gebäude- und Hofflächen sowie andere Flächen (z. B. Land- schaftselemente)	330	3 286
95	Produktionsfläche für Speisepilze zusammen	1	.
96	Champignons	-	-
97	andere Speisepilze (z. B. Austern-/Kräuterseitlinge, Shiitake usw.; ohne kultivierte Trüffel)	1	.
98			

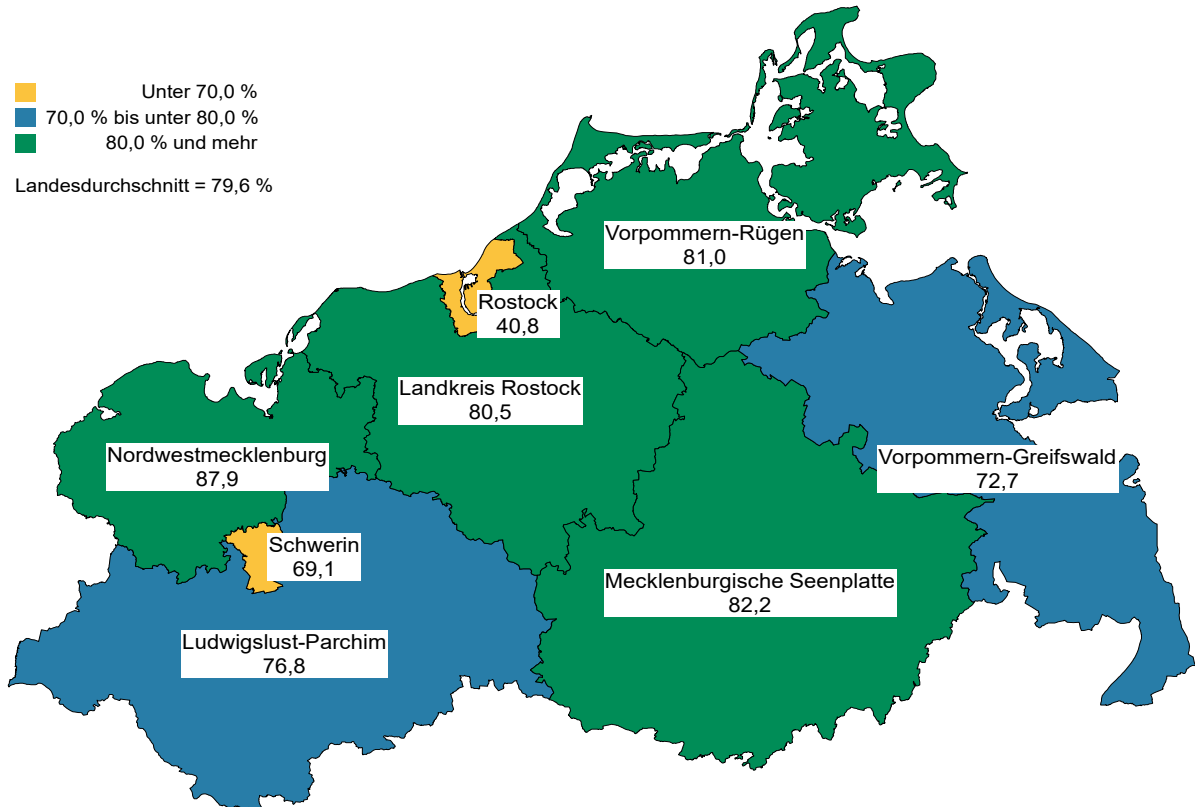
Tabelle 2		[0102 T] Landwirtschaftliche Betriebe insgesamt 2020 nach jeweiligen Flächen und Anbaukulturen nach Kreisen	
Lfd. Nr.	Fläche und Anbaukultur (Hauptnutzungsart/Kulturart/Fruchtart)	Betriebe	Jeweilige Fläche
		Anzahl	ha
1	2	3	4
		Ludwigslust-Parchim	
1	Selbstbewirtschaftete Gesamtfläche insgesamt	1 031	282 250
2	Landwirtschaftlich genutzte Fläche zusammen	1 008	264 476
3	Ackerland zusammen	761	203 018
4	Getreide zur Körnergewinnung 2) zusammen	577	90 522
5	Weizen zusammen	355	31 569
6	Winterweizen einschließlich Dinkel und Einkorn	344	31 122
7	Sommerweizen (ohne Durum)	26	447
8	Hartweizen (Durum)	-	-
9	Roggen und Wintermenggetreide	364	25 147
10	Triticale	154	6 630
11	Gerste zusammen	304	21 960
12	Wintergerste	268	20 548
13	Sommergerste	67	1 412
14	Hafer	155	2 968
15	Sommermenggetreide	4	21
16	Körnermais/Mais zum Ausreifen (einschließlich Corn-Cob-Mix)	42	2 119
	anderes Getreide zur Körnergewinnung (z. B. Hirse, Sorghum, Kanariensaat, auch Nichtgetreidepflanzen wie Buchweizen, Amaranth u. Ä.)	8	108
18	Pflanzen zur Grünenernte zusammen	625	65 119
	Getreide zur Ganzpflanzenernte 3) (Verwendung als Futter, zur Biogaserzeugung usw.)	10	.
20	Silomais/Grünmais einschließlich Lieschkolbenschrot (LKS)	418	50 042
	Leguminosen zur Ganzpflanzenernte (z. B. Klee, Luzerne, Mischungen ab 80 % Leguminosen)	172	5 542
22	Feldgras/Grasanbau auf dem Ackerland (einschließlich Mischungen mit überwiegendem Grasanteil)	380	9 195
	andere Pflanzen zur Ganzpflanzenernte (z. B. Phacelia, Sonnenblumen, weitere Mischkulturen)	2	.
24	Hackfrüchte zusammen	132	5 897
25	Kartoffeln	97	4 763
	Zuckerrüben (auch zur Ethanolherzeugung) ohne Saatgut- erzeugung	34	.
	andere Hackfrüchte ohne Saatguterzeugung (Futter, Runkel-, Kohlrüben, Futterkohl, -möhren)	15	.
28	Hülsenfrüchte zur Körnergewinnung 2) zusammen	163	8 952
29	Erbsen (ohne Frischerbsen)	97	5 731
30	Ackerbohnen	12	374
31	Süßlupinen	49	1 727
32	Sojabohnen	5	171
33	andere Hülsenfrüchte und Mischkulturen zur Körnergewinnung	29	948
34	Handelsgewächse zusammen	216	19 311
35	Ölfrüchte zur Körnergewinnung 2) zusammen	203	19 030
36	Winterraps	192	.
37	Sommerraps, Winter- und Sommerrüben	1	.
38	Sonnenblumen	10	187
39	Öllein (Leinsamen)	1	.
	andere Ölfrüchte zur Körnergewinnung (z. B. Senf, Mohn, Ölrettich)	4	23
41	weitere Handelsgewächse zusammen	16	281
42	Hopfen	-	-
43	Tabak	-	-
	Heil-, Duft- und Gewürzpflanzen (einschließlich Speise- kräuter) zusammen	-	-
45	im Freiland	-	-
	unter hohen begehbaren Schutzabdeckungen einschließlich Gewächshäusern	-	-

Tabelle 2		[0102 T] Landwirtschaftliche Betriebe insgesamt 2020 nach jeweiligen Flächen und Anbaukulturen nach Kreisen	
Lfd. Nr.	Fläche und Anbaukultur (Hauptnutzungsart/Kulturart/Fruchtart)	Betriebe	Jeweilige Fläche
		Anzahl	ha
1	2	3	4
47	Hanf	4	.
48	andere Pflanzen zur Fasergewinnung (z. B. Flachs, Kenaf)	-	-
49	ausschließlich zur Energieerzeugung genutzte Handels- gewächse (z. B. Miscanthus und Rohrglanzgras)	11	119
50	alle anderen Handelsgewächse (z. B. Zichorie, Rollrasen)	1	.
51	Gartenbauerzeugnisse auf dem Ackerland zusammen	35	1 867
52	Gemüse und Erdbeeren (einschließlich Spargel, ohne Pilze) zusammen	33	1 856
53	im Freiland	29	1 855
54	unter hohen begehbaren Schutzabdeckungen einschließlich Gewächshäusern	5	1
55	Blumen und Zierpflanzen (ohne Baumschulen) zusammen	4	11
56	im Freiland	3	.
57	unter hohen begehbaren Schutzabdeckungen einschließlich Gewächshäusern	3	.
58	Gartenbausämereien, Jungpflanzenerzeugung zum Verkauf zusammen	-	-
59	im Freiland	-	-
60	unter hohen begehbaren Schutzabdeckungen einschließlich Gewächshäusern	-	-
61	Saat- und Pflanzguterzeugung für Gräser, Hackfrüchte (ohne Kartoffeln), Handelsgewächse (ohne Ölf Früchte)	24	1 275
62	Sonstige Kulturen auf dem Ackerland	84	363
63	Brache mit oder ohne Beihilfe-/Prämienanspruch	502	9 713
64	Dauerkulturen zusammen	39	1 336
65	Baum- und Beerenobst einschließlich Nüsse zusammen	23	1 275
66	Baumobstanlagen für Kernobst zusammen	15	1 059
67	im Freiland	15	1 059
68	unter hohen begehbaren Schutzabdeckungen einschließlich Gewächshäusern	-	-
69	Baumobstanlagen für Steinobst zusammen	5	56
70	im Freiland	5	56
71	unter hohen begehbaren Schutzabdeckungen einschließlich Gewächshäusern	-	-
72	Beerenobstanlagen (ohne Erdbeeren) zusammen	10	148
73	im Freiland	10	.
74	unter hohen begehbaren Schutzabdeckungen einschließlich Gewächshäusern	1	.
75	Nüsse (Walnüsse, Haselnüsse, Esskastanien/Maronen)	3	.
76	Rebflächen zusammen	-	-
77	Rebflächen für Keltertrauben	-	-
78	Rebflächen für Tafeltrauben	-	-
79	Baumschulen (ohne forstliche Pflanzgärten für den Eigen- bedarf) zusammen	4	.
80	im Freiland	4	.
81	unter hohen begehbaren Schutzabdeckungen einschließlich Gewächshäusern	-	-
82	Weihnachtsbaumkulturen (außerhalb des Waldes)	15	53
83	andere Dauerkulturen (z. B. Korbweidenanlagen)	-	-
84	Dauergrünland zusammen	893	60 103
85	Wiesen (hauptsächlich Schnittnutzung)	395	12 134
86	Weiden (einschließlich Mähweiden und Almen)	773	47 156
87	ertragsarmes Dauergrünland (z. B. Hutungen, Heiden, Streuwiesen)	135	547
88	aus der Erzeugung genommenes Dauergrünland mit Beihilfe-/Prämienanspruch)	71	266
89	Haus- und Nutzgärten (ohne Park- und Grünanlagen, Ziergarten)	32	19
90	Sonstige Flächen zusammen	679	17 773

Tabelle 2		[0102 T] Landwirtschaftliche Betriebe insgesamt 2020 nach jeweiligen Flächen und Anbaukulturen nach Kreisen	
Lfd. Nr.	Fläche und Anbaukultur (Hauptnutzungsart/Kulturart/Fruchtart)	Betriebe	Jeweilige Fläche
		Anzahl	ha
1	2	3	4
91	dauerhaft aus der landwirtschaftlichen Produktion genommene Flächen ohne Prämienanspruch	30	413
92	Waldflächen und Kurzumtriebsplantagen zusammen	419	14 236
93	Waldflächen	415	14 179
94	Kurzumtriebsplantagen (z. B. Pappeln, Weiden, Robinien zur Energie- oder Zellstoffgewinnung)	11	57
95	Gebäude- und Hofflächen sowie andere Flächen (z. B. Land- schaftselemente)	528	3 125
96	Produktionsfläche für Speisepilze zusammen	-	-
97	Champignons	-	-
98	andere Speisepilze (z. B. Austern-/Kräuterseitlinge, Shiitake usw.; ohne kultivierte Trüffel)	-	-

Tabelle 3		[0103 T] Landwirtschaftliche Betriebe 2020 nach Betriebsfläche, ausgewählten Hauptnutzungsarten sowie Größenklassen der landwirtschaftlich genutzten Fläche					
Lfd. Nr.	Landwirtschaftlich genutzte Fläche von ... bis unter ... ha	Selbstbewirt- schaftete Gesamtfläche insgesamt 4)	Und zwar				
			landwirtschaft- lich genutzte Fläche	Ackerland	Dauerkulturen	Dauergrünland	Waldfläche und Kurzumtriebs- plantagen
1	2	3	4	5	6	7	8
Anzahl Betriebe							
1	Insgesamt	4 784	4 690	3 534	207	4 125	1 782
2	unter 5	306	212	48	48	151	37
3	5 - 10	606	606	247	36	507	112
4	10 - 20	551	551	290	22	485	132
5	20 - 50	620	620	427	30	545	198
6	50 - 100	441	441	372	12	392	154
7	100 - 200	539	539	481	17	489	185
8	200 - 500	829	829	783	18	729	377
9	500 - 1 000	532	532	526	12	489	320
10	1 000 und mehr	360	360	360	12	338	267
Fläche in ha							
11	Insgesamt	1 426 879	1 343 521	1 069 837	2 997	270 625	63 221
12	unter 5	1 087	476	52	78	343	232
13	5 - 10	8 195	4 406	1 197	124	3 077	3 548
14	10 - 20	10 643	7 980	2 705	107	5 152	2 418
15	20 - 50	26 596	20 276	8 819	307	11 145	5 675
16	50 - 100	40 855	31 738	16 445	194	15 095	8 649
17	100 - 200	84 391	77 977	46 850	550	30 566	5 205
18	200 - 500	279 682	268 641	203 630	1 377	63 628	7 986
19	500 - 1 000	393 587	378 599	316 494	218	61 882	10 252
20	1 000 und mehr	581 844	553 429	473 644	42	79 737	19 257

Anteil des Ackerlandes an der landwirtschaftlich genutzten Fläche 2020 nach Kreisen



Anteil der Winterrapsanbaufläche am Ackerland 2020 nach Kreisen

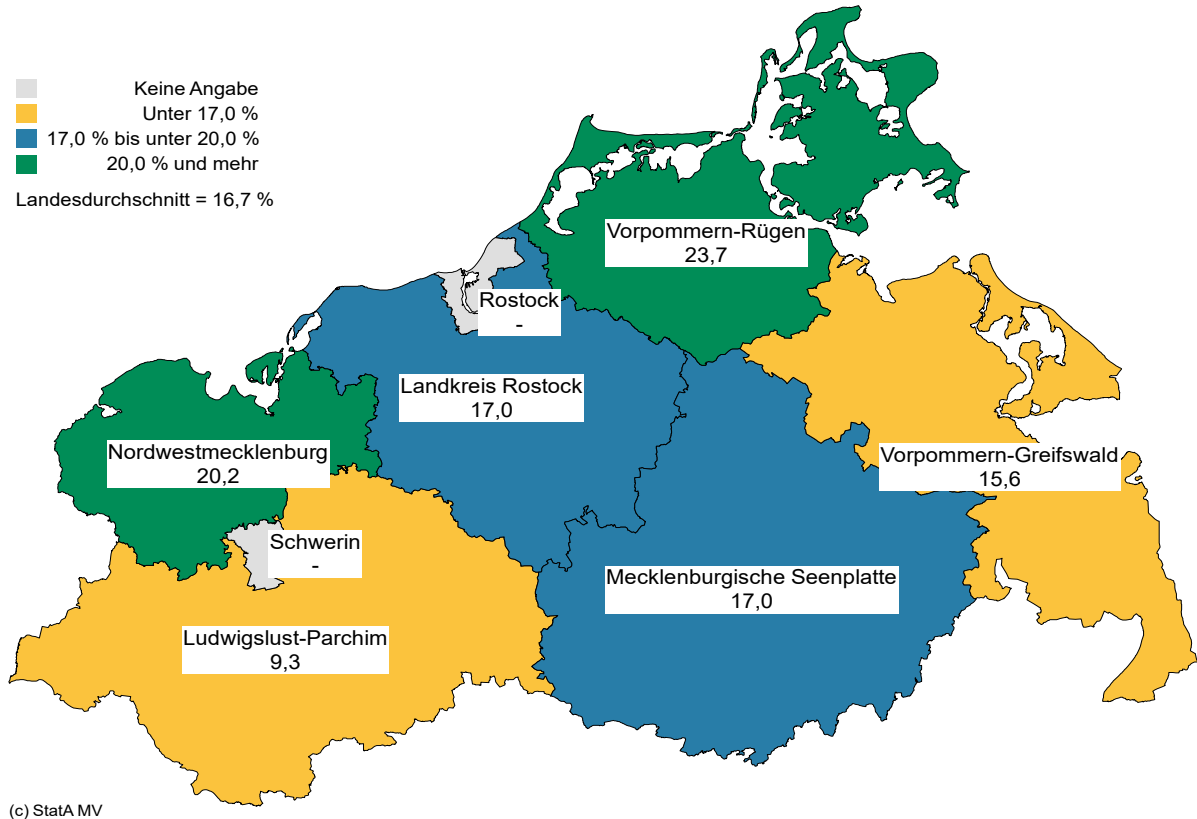


Tabelle 4		[0104 T] Landwirtschaftliche Betriebe mit Ackerland und Anbau von Getreide zur Körnergewinnung 2) 2020 nach Getreidearten und Größenklassen der landwirtschaftlich genutzten Fläche												
Lfd. Nr.	Landwirt- schaftlich genutzte Fläche von ... bis unter ... ha	Acker- land ins- gesamt	Anbau von Getreide zur Körnergewinnung											
			und zwar											
			zu- sam- men	Wei- zen zu- sam- men	und zwar		Roggen und Winter- meng- getrei- de	Triticale	Gerste zu- sam- men	und zwar		Hafer	Kör- ner- mais/ Corn- Cob- Mix	ande- res Getrei- de 6)
					Win- ter- wei- zen 5)	Som- mer- weizen und Hart- weizen				Win- ter- gerste	Som- mer- gerste			
1	2	3	4	5	6	7	8	9	10	11	12	13	14	15
			Anzahl Betriebe											
1	Insgesamt	3 534	2 824	2 184	2 141	169	1 275	394	1 734	1 590	342	631	143	72
2	unter 5	48	3	-	-	-	1	-	-	-	-	2	-	-
3	5 - 10	247	109	55	50	7	28	9	21	15	7	31	4	4
4	10 - 20	290	152	80	76	6	39	9	45	32	15	40	3	9
5	20 - 50	427	295	177	172	10	115	36	108	88	23	67	13	6
6	50 - 100	372	286	165	158	20	122	34	116	92	34	68	16	10
7	100 - 200	481	397	292	283	21	173	66	222	194	45	90	17	5
8	200 - 500	783	730	626	614	53	349	125	510	479	90	153	37	15
9	500 - 1 000	526	500	455	454	26	248	60	399	386	63	94	27	13
10	1 000 und mehr	360	352	334	334	26	200	55	313	304	65	86	26	10
			Fläche in ha											
11	Insgesamt	1 069 837	551 776	306 969	304 314	2 655	69 075	15 136	142 100	134 248	7 852	11 151	6 400	944
12	unter 5	52	2	-	-	-	.	-	-	-	-	.	-	-
13	5 - 10	1 197	483	200	188	12	.	22	82	73	10	.	11	9
14	10 - 20	2 705	1 139	508	476	32	195	55	237	199	37	104	13	27
15	20 - 50	8 819	4 200	1 612	1 558	55	973	266	901	740	162	308	121	19
16	50 - 100	16 445	7 839	3 150	2 976	174	1 905	348	1 587	1 369	218	547	228	75
17	100 - 200	46 850	24 022	11 059	10 726	334	4 121	1 175	6 020	5 181	840	1 194	401	51
18	200 - 500	203 630	108 192	57 248	56 545	703	14 952	4 312	26 524	24 892	1 632	3 011	1 828	317
19	500 - 1 000	316 494	162 757	94 635	93 926	710	17 911	3 580	42 310	40 382	1 928	2 351	1 648	321
20	1 000 und mehr	473 644	243 142	138 556	137 920	637	28 915	5 379	64 438	61 412	3 026	3 578	2 150	126

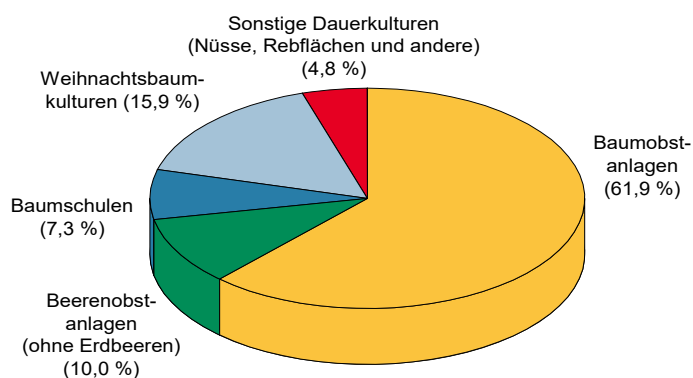
Tabelle 5		[0105 T] Landwirtschaftliche Betriebe mit Ackerland und mit Anbau von ausgewählten Getreidearten sowie Winterraps zur Körnergewinnung 2) und Silomais/Grünmais 2020 nach Größenklassen des Ackerlandes						
Lfd. Nr.	Ackerland von ... bis unter ... ha	Ackerland insgesamt	Anbau von ausgewählten Ackerkulturen					
			Winterweizen 5)	Roggen und Wintermenggetreide	Wintergerste	Sommergerste	Winterraps	Silomais/Grünmais
1	2	3	4	5	6	7	8	9
Anzahl Betriebe								
1	Insgesamt	3 534	2 141	1 275	1 590	342	1 566	1 639
2	unter 5	349	30	21	7	4	6	36
3	5 - 10	314	64	42	24	14	21	41
4	10 - 20	307	100	64	47	19	39	57
5	20 - 30	172	67	50	26	13	27	44
6	30 - 50	227	111	78	69	18	55	82
7	50 - 100	337	183	138	104	33	106	134
8	100 - 200	411	296	182	221	40	196	238
9	200 - 500	682	592	326	471	93	479	431
10	500 und mehr	735	698	374	621	108	637	576
Fläche in ha								
11	Insgesamt	1 069 837	304 314	69 075	134 248	7 852	178 689	171 200
12	unter 5	779	53	35	14	7	10	84
13	5 - 10	2 318	308	177	128	28	159	249
14	10 - 20	4 574	673	406	306	74	298	402
15	20 - 30	4 293	651	476	195	87	312	541
16	30 - 50	8 841	1 378	951	773	153	601	1 239
17	50 - 100	24 277	4 468	2 683	1 694	327	2 269	3 470
18	100 - 200	60 648	13 324	5 620	6 705	852	6 618	11 100
19	200 - 500	224 338	60 912	16 276	26 921	1 882	35 443	40 116
20	500 und mehr	739 769	222 546	42 452	97 511	4 443	132 980	113 999

Tabelle 6		[0106 T] Landwirtschaftliche Betriebe mit Anbau von Pflanzen zur Grünernte 2020 nach Pflanzenarten und Größenklassen der landwirtschaftlich genutzten Fläche					
Lfd. Nr.	Landwirtschaftlich genutzte Fläche von ... bis unter ... ha	Anbau von Pflanzen zur Grünernte					
		insgesamt	und zwar				
			Getreide zur Ganzpflanzen- ernte 3)	Silomais/ Grünmais	Feldgras/Gras- anbau auf dem Ackerland	Leguminosen	andere Pflanzen 7)
1	2	3	4	5	6	7	8
		Anzahl Betriebe					
1	Insgesamt	2 556	74	1 639	1 369	678	6
2	unter 5	8	2	5	1	3	-
3	5 - 10	122	1	32	64	31	3
4	10 - 20	176	4	47	110	49	1
5	20 - 50	261	2	98	148	70	-
6	50 - 100	256	3	118	140	83	1
7	100 - 200	366	11	222	188	104	1
8	200 - 500	599	19	437	305	165	-
9	500 - 1 000	441	16	380	218	88	-
10	1 000 und mehr	327	16	300	195	85	-
		Fläche in ha					
11	Insgesamt	215 133	3 741	171 200	23 354	16 831	7
12	unter 5	14	.	8	.	4	-
13	5 - 10	387	.	157	.	61	5
14	10 - 20	905	.	272	387	219	.
15	20 - 50	2 403	.	954	.	556	-
16	50 - 100	4 508	.	2 286	1 148	1 028	.
17	100 - 200	12 382	.	7 784	2 465	2 013	.
18	200 - 500	41 900	664	31 287	5 067	4 882	-
19	500 - 1 000	62 772	940	53 642	5 273	2 917	-
20	1 000 und mehr	89 863	1 924	74 810	7 978	5 150	-

Tabelle 7		[0107 T] Landwirtschaftliche Betriebe mit Anbau von ausgewählten Ackerkulturen 2020 nach Größenklassen der landwirtschaftlich genutzten Fläche					
Lfd. Nr.	Landwirtschaftlich genutzte Fläche von ... bis unter ... ha	Anbau von ausgewählten Ackerkulturen					
		Zuckerrüben 8)	Kartoffeln	Winterraps 2)	Hülsenfrüchte 2)	Gartenbau- erzeugnisse	Brache mit oder ohne Beihilfe-/ Prämienanspruch
1	2	3	4	5	6	7	8
		Anzahl Betriebe					
1	Insgesamt	491	389	1 566	636	170	2 421
2	unter 5	-	8	-	-	35	8
3	5 - 10	1	42	13	4	24	49
4	10 - 20	2	36	27	16	19	79
5	20 - 50	4	43	82	40	27	225
6	50 - 100	12	32	92	47	16	229
7	100 - 200	18	44	178	74	10	344
8	200 - 500	132	70	477	191	23	648
9	500 - 1 000	157	42	397	143	8	492
10	1 000 und mehr	165	72	300	121	8	347
		Fläche in ha					
11	Insgesamt	30 169	13 348	178 689	27 450	3 136	41 683
12	unter 5	-	1	-	-	26	9
13	5 - 10	.	23	105	6	28	131
14	10 - 20	.	100	168	74	52	196
15	20 - 50	51	46	767	187	87	866
16	50 - 100	130	128	1 644	526	58	1 248
17	100 - 200	.	371	5 630	1 082	43	2 773
18	200 - 500	4 238	1 039	32 387	5 543	635	7 652
19	500 - 1 000	9 916	1 728	57 382	8 236	788	11 337
20	1 000 und mehr	15 544	9 912	80 605	11 797	1 419	17 471

Tabelle 8		[0108 T] Landwirtschaftliche Betriebe mit Anbau von Dauerkulturen 2020 nach Größenklassen der Dauerkulturen 2)											
Lfd. Nr.	Dauerkulturen von ... bis unter ... ha	Anbau von Dauerkulturen											
		insgesamt		darunter									
				Baumobstanlagen für Kernobst		Baumobstanlagen für Steinobst		Beerenobst- anlagen		Rebflächen zusammen		Baumschulen	
		Betriebe	ha	Betriebe	ha	Betriebe	ha	Betriebe	ha	Betriebe	ha	Betriebe	ha
1	2	3	4	5	6	7	8	9	10	11	12	13	14
1	Insgesamt	207	2 997	68	1 725	28	130	48	300	5	14	25	219
2	unter 2	96	65	26	14	11	4	22	11	4	.	11	8
3	2 - 5	46	138	18	49	7	7	8	21	-	-	3	.
4	5 - 10	31	223	8	51	2	.	6	16	-	-	1	.
5	10 - 15	3	37	1	.	-	-	2	.	1	.	1	.
6	15 - 20	7	126	3	30	2	.	2	.	-	-	1	.
7	20 - 30	6	150	1	.	1	.	2	.	-	-	3	.
8	30 - 50	4	167	4	114	2	.	2	.	-	-	-	-
9	50 und mehr	14	2 092	7	1 437	3	57	4	.	-	-	5	.

Anbau von Dauerkulturen im Freiland 2020



(c) StatA MV

Tabelle 9		[0109 T] Landwirtschaftliche Betriebe mit landwirtschaftlich genutzter Fläche und mit Dauergrünland 2020 nach Art der Nutzung des Dauergrünlands und Größenklassen der landwirtschaftlich genutzten Fläche				
Lfd. Nr.	Landwirtschaftlich genutzte Fläche von ... bis unter ... ha	Landwirtschaftlich genutzte Fläche insgesamt	Dauergrünland			
			zusammen	und zwar		
				Wiesen 9)	Weiden 9)	ertragsarmes und aus der Erzeugung genommenes Dauergrünland
1	2	3	4	5	6	7
Anzahl Betriebe						
1	Insgesamt	4 690	4 125	1 930	3 435	985
2	unter 5	212	151	24	112	25
3	5 - 10	606	507	141	393	82
4	10 - 20	551	485	155	407	72
5	20 - 50	620	545	239	465	91
6	50 - 100	441	392	191	340	82
7	100 - 200	539	489	251	431	124
8	200 - 500	829	729	420	597	199
9	500 - 1 000	532	489	285	399	152
10	1 000 und mehr	360	338	224	291	158
Fläche in ha						
11	Insgesamt	1 343 521	270 625	68 037	193 818	8 770
12	unter 5	476	343	47	259	37
13	5 - 10	4 406	3 077	598	2 217	262
14	10 - 20	7 980	5 152	983	3 830	340
15	20 - 50	20 276	11 145	2 504	8 200	442
16	50 - 100	31 738	15 095	3 287	11 335	473
17	100 - 200	77 977	30 566	6 258	22 987	1 321
18	200 - 500	268 641	63 628	14 170	48 178	1 280
19	500 - 1 000	378 599	61 882	15 085	44 521	2 276
20	1 000 und mehr	553 429	79 737	25 105	52 292	2 339

Tabelle 10		[0110 T] Landwirtschaftliche Betriebe mit landwirtschaftlich genutzter Fläche und mit Dauergrünland 2020 nach Art der Nutzung des Dauergrünlands und Größenklassen des Dauergrünlands				
Lfd. Nr.	Dauergrünland-fläche von ... bis unter ... ha	Landwirtschaftlich genutzte Fläche insgesamt	Dauergrünland			
			zusammen	und zwar		
				Wiesen	Weiden 9)	ertragsarmes und aus der Erzeugung genommenes Dauergrünland
1	2	3	4	5	6	7
			Anzahl Betriebe			
1	Insgesamt	4 690	4 125	1 930	3 435	985
2	unter 5	1 295	730	234	481	151
3	5 - 10	712	712	242	557	121
4	10 - 20	643	643	273	537	119
5	20 - 30	343	343	177	296	81
6	30 - 50	453	453	228	406	100
7	50 - 100	475	475	270	440	138
8	100 - 200	429	429	266	395	136
9	200 - 500	270	270	186	257	109
10	500 und mehr	70	70	54	66	30
			Fläche in ha			
11	Insgesamt	1 343 521	270 625	68 037	193 818	8 770
12	unter 5	230 082	1 700	445	1 054	201
13	5 - 10	73 164	5 115	1 255	3 434	425
14	10 - 20	105 343	9 193	2 337	6 313	543
15	20 - 30	81 572	8 454	2 317	5 742	395
16	30 - 50	115 199	17 582	4 541	12 475	567
17	50 - 100	173 933	33 694	8 131	24 518	1 045
18	100 - 200	242 109	61 213	14 579	44 942	1 692
19	200 - 500	218 149	79 661	19 767	57 953	1 941
20	500 und mehr	103 970	54 012	14 666	37 386	1 961

Tabelle 11		[0111 T] Landwirtschaftliche Betriebe mit Anbau von ausgewählten Ackerkulturen 2020 nach Größenklassen der jeweiligen Kulturart					
Lfd. Nr.	Jeweilige Kulturart von ... bis unter ... ha	Ackerland insgesamt	Anbau von ausgewählten Ackerkulturen				
			Getreide zur Körner- gewinnung 2) zusammen	und zwar			
				Winterweizen 2)	Roggen und Wintermeng- getreide 2)	Winter- gerste 2)	Sommer- gerste 2)
1	2	3	4	5	6	7	8
Anzahl Betriebe							
1	Insgesamt	3 534	2 824	2 141	1 275	1 590	342
2	unter 5	349	201	147	131	64	95
3	5 - 10	314	214	181	142	120	54
4	10 - 20	307	265	185	211	173	70
5	20 - 30	172	170	129	152	145	31
6	30 - 50	227	229	200	206	250	53
7	50 - 100	337	349	381	237	357	29
8	100 - 500	1 093	1 092	810	194	475	10
9	500 und mehr	735	304	108	2	6	-
10	Insgesamt	3 534	2 824	2 141	1 275	1 590	342
Landwirtschaftlich genutzte Fläche in ha							
11	Insgesamt	1 300 772	1 227 832	1 101 016	657 843	949 558	190 561
12	unter 5	10 319	7 397	9 243	.	5 609	26 036
13	5 - 10	12 165	11 007	11 812	22 830	10 532	22 121
14	10 - 20	16 901	17 427	21 993	44 624	29 783	38 196
15	20 - 30	13 187	18 770	26 661	50 265	42 055	17 274
16	30 - 50	19 288	36 713	50 292	96 216	91 999	35 131
17	50 - 100	42 914	81 651	147 361	173 584	204 288	33 454
18	100 - 500	358 294	599 013	639 051	239 301	542 548	18 349
19	500 und mehr	827 703	455 854	194 604	.	22 743	-
Fläche in ha							
20	Insgesamt	1 069 837	551 776	304 314	69 075	134 248	7 852
21	unter 5	779	478	386	.	181	211
22	5 - 10	2 318	1 612	1 321	1 071	890	385
23	10 - 20	4 574	3 826	2 747	3 023	2 590	1 014
24	20 - 30	4 293	4 223	3 198	3 784	3 595	779
25	30 - 50	8 841	8 892	7 769	7 971	9 962	1 968
26	50 - 100	24 277	25 702	27 855	16 838	25 829	2 067
27	100 - 500	284 986	269 030	188 409	33 578	87 894	1 428
28	500 und mehr	739 769	238 013	72 630	.	3 307	-

Tabelle 11		[0111 T] Landwirtschaftliche Betriebe mit Anbau von ausgewählten Ackerkulturen 2020 nach Größenklassen der jeweiligen Kulturart							
Lfd. Nr.	Jeweilige Kulturart von ... bis unter ... ha	Anbau von ausgewählten Ackerkulturen							
		und zwar			Silomais/ Grünmais	Zucker- rüben 8)	Kartoffeln	Winterraps 2)	Hülsen- früchte 2)
		Triticale 2)	Hafer	Körnermais/ Mais zum Ausreifen 2)					
1	2	9	10	11	12	13	14	15	16
		Anzahl Betriebe							
1	Insgesamt	394	631	143	1 639	491	389	1 566	636
2	unter 5	53	260	22	127	15	242	33	98
3	5 - 10	50	96	18	113	33	17	93	74
4	10 - 20	67	114	29	162	70	15	155	97
5	20 - 30	60	59	17	145	57	18	110	72
6	30 - 50	66	45	23	220	102	22	188	107
7	50 - 100	67	45	15	326	136	32	336	120
8	100 - 500	31	12	19	518	78	40	631	68
9	500 und mehr	-	-	-	28	-	3	20	-
10	Insgesamt	394	631	143	1 639	491	389	1 566	636
		Landwirtschaftlich genutzte Fläche in ha							
11	Insgesamt	187 353	282 490	78 852	934 879	431 892	187 934	950 720	374 965
12	unter 5	4 802	66 706	7 743	15 987	8 613	45 286	2 120	26 088
13	5 - 10	6 545	28 442	7 337	14 386	11 633	4 174	6 984	19 239
14	10 - 20	15 423	55 153	7 108	34 759	33 688	5 383	21 272	33 818
15	20 - 30	25 174	31 952	8 711	39 782	40 807	9 004	26 897	32 872
16	30 - 50	34 705	35 006	11 422	78 324	80 975	20 138	60 094	61 048
17	50 - 100	53 946	49 418	14 944	187 217	150 418	28 693	157 316	102 352
18	100 - 500	46 757	15 814	21 588	513 514	105 759	67 157	626 184	99 548
19	500 und mehr	-	-	-	50 910	-	8 099	49 852	-
		Fläche in ha							
20	Insgesamt	15 136	11 151	6 400	171 200	30 169	13 348	178 689	27 450
21	unter 5	154	585	30	323	49	146	95	218
22	5 - 10	372	691	127	857	243	126	711	548
23	10 - 20	1 008	1 703	409	2 396	1 042	227	2 320	1 395
24	20 - 30	1 476	1 441	415	3 632	1 440	424	2 800	1 784
25	30 - 50	2 478	1 720	899	8 618	4 067	879	7 485	4 168
26	50 - 100	4 771	3 063	1 148	23 154	9 673	2 220	24 146	8 605
27	100 - 500	4 877	1 949	3 373	113 260	13 657	7 224	128 871	10 733
28	500 und mehr	-	-	-	18 961	-	2 101	12 260	-

Fußnotenerläuterungen

- 1) Und Co. Kommanditgesellschaft.
- 2) Einschließlich Saatguterzeugung.
- 3) Einschließlich Teigreife.
- 4) Einschließlich Betriebe ohne landwirtschaftlich genutzte Fläche.
- 5) Einschließlich Dinkel und Einkorn.
- 6) Z. B. Hirse, Sorghum sowie Nichtgetreidearten wie Buchweizen oder Amaranth.
- 7) Hierzu zählen u. a. Phacelia, Sonnenblumen und Mischkulturen.
- 8) Ohne Saatguterzeugung.
- 9) Einschließlich Mähweiden und Almen.