

Bodenfläche nach Art der tatsächlichen Nutzung in Mecklenburg-Vorpommern

2018

(Ergebnisse der Flächenerhebung)

Kennziffer: C193 2018 00

Herausgabe: 30. September 2019

Herausgeber: Statistisches Amt Mecklenburg-Vorpommern, Lübecker Straße 287, 19059 Schwerin,
Telefon: 0385 588-0, Telefax: 0385 588-56909, www.statistik-mv.de, statistik.post@statistik-mv.de

Zuständiger Dezernent: Thomas Hilgemann, Telefon: 0385 588-56043

© Statistisches Amt Mecklenburg-Vorpommern, Schwerin, 2019
Auszugsweise Vervielfältigung und Verbreitung mit Quellenangabe gestattet.

Zeichenerklärungen und Abkürzungen

-	Nichts vorhanden
0	Weniger als die Hälfte von 1 in der letzten besetzten Stelle, jedoch mehr als nichts
.	Zahlenwert unbekannt oder geheim zu halten
...	Zahl lag bei Redaktionsschluss noch nicht vor
x	Aussage nicht sinnvoll oder Fragestellung nicht zutreffend
/	Keine Angabe, da Zahlenwert nicht ausreichend genau oder nicht repräsentativ
()	Zahl hat eingeschränkte Aussagefähigkeit
[rot]	Berichtigte Zahl

Abweichungen in den Summen erklären sich aus dem Auf- und Abrunden der Einzelwerte.

Inhaltsverzeichnis

	Seite
Vorbemerkungen	3
Bezeichnungen und Begriffsbestimmungen der tatsächlichen Nutzung	4
Kapitel 1 Bodenfläche am 31. Dezember 2018 nach Kreisen und Nutzungsarten	
Tabelle 1.1 Bodenfläche	6
Tabelle 1.2 Anteil an der Bodenfläche	7
Kapitel 2 Bodenfläche am 31. Dezember 2018 nach Nutzungsart, Kreistypen und Gemeindegrößenklassen	
Tabelle 2.1 Bodenfläche	8
<i>Grafik Bodenfläche am 31. Dezember 2018 nach Kreisen</i>	8
Tabelle 2.2 Fläche für Siedlung	9
<i>Grafik Anteil der Fläche für Siedlung an der Bodenfläche am 31. Dezember 2018</i>	9
Tabelle 2.3 Fläche für Verkehr	10
<i>Grafik Anteil der Fläche für Verkehr an der Bodenfläche am 31. Dezember 2018</i>	10
Tabelle 2.4 Fläche für Vegetation	11
<i>Grafik Anteil der Fläche für Vegetation an der Bodenfläche am 31. Dezember 2018</i>	11
Tabelle 2.5 Fläche für Gewässer	12
<i>Grafik Anteil der Fläche für Gewässer an der Bodenfläche am 31. Dezember 2018</i>	12
Tabelle 2.6 Nachrichtlich: Fläche für Siedlung und Verkehr	13
<i>Grafik Bodenfläche am 31. Dezember 2018 nach Nutzungsarten</i>	13
Kapitel 3 Bodenfläche am 31. Dezember 2018 nach Nutzungsart und regionaler Gliederung	
Tabelle 3.1 Bodenfläche	14
Tabelle 3.2 Fläche für Siedlung	28
Tabelle 3.3 Fläche für Verkehr	56
Tabelle 3.4 Fläche für Vegetation	70
Tabelle 3.5 Fläche für Gewässer	84
Fußnotenerläuterungen	98

Vorbemerkungen

Der vorliegende Statistische Bericht enthält Ergebnisse der Flächenerhebung nach Art der tatsächlichen Nutzung zum Stichtag 31. Dezember 2018 für Mecklenburg-Vorpommern. Dargestellt werden die Ergebnisse auf Landes-, Kreis- und Gemeindeebene. Die Erhebung wird seit 2009 jährlich durchgeführt.

Rechtsgrundlage ist das Agrarstatistikgesetz (AgrStatG) vom 17. Dezember 2009 (BGBl. I S. 3886) in der jeweils geltenden Fassung in Verbindung mit dem Bundesstatistikgesetz (BStatG) vom 20. Oktober 2016 (BGBl. I S. 2394) in der jeweils geltenden Fassung.

Bei der Flächenerhebung werden bestehende Register der Länder sekundärstatistisch ausgewertet.

Erstmals wurden die Daten zum Stichtag 31. Dezember 2016 durch die Auswertung des Amtlichen Liegenschaftskataster-Informationssystem ALKIS gewonnen, das in Mecklenburg-Vorpommern vom Amt für Geoinformation, Vermessungs- und Katasterwesen geführt wird. Bis zum Stichtag 31. Dezember 2015 diente das Automatisierte Liegenschaftsbuch (ALB) als Quelle.

Mit der Umstellung auf ALKIS kommt für die Auswertung ein von der Arbeitsgemeinschaft der Vermessungsverwaltungen der Länder der Bundesrepublik Deutschland geänderter Nutzungsartenkatalog (AdV-Nutzungsartenkatalog) zur Anwendung. Eine weitere methodische Änderung ist der Wechsel von der Buchfläche auf die berechnete Geometriefläche. Durch die Änderung der Erfassungsgrundlage ist eine Vergleichbarkeit der vorliegenden Daten mit den Angaben vor 2016 nur noch sehr eingeschränkt möglich.

Aufgrund methodischer Unterschiede weichen die Ergebnisse der Flächenerhebung von den Ergebnissen der Bodennutzungshaupterhebung ab. Während es sich bei der Flächenerhebung um eine Vollerhebung zu einem Stichtag handelt, basiert die Bodennutzungshaupterhebung auf einer Befragung landwirtschaftlicher Betriebe mit Mindesterfassungsgrenzen und der Auswertung von Verwaltungsdaten.

Weiterhin erfolgt die Flächenerhebung unter Zugrundelegung der Angaben im Liegenschaftskataster nach dem Belegenheitsprinzip. Das heißt, dass die Flächen in den Gemeinden ausgewiesen werden, in deren Gebiet sie liegen. Die Flächen bei der Bodennutzungshaupterhebung werden dagegen nach dem Betriebssitzprinzip erhoben. Das heißt, die gesamten Flächen eines Betriebes werden in der jeweiligen Gemeinde nachgewiesen, in der sich der Betriebssitz befindet, unabhängig davon, wo die Flächen des Betriebes tatsächlich liegen.

Unterschiedliche Erfassungsgrenzen und Begriffsinhalte werden ebenfalls wirksam.

Bezeichnungen und Begriffsbestimmungen der tatsächlichen Nutzung

Schlüssel	Nutzungsart	Begriffsbestimmung
10000	Siedlung	Der Nutzungsartenbereich Siedlung beinhaltet die bebauten und nicht bebauten Flächen, die durch die Ansiedlung von Menschen geprägt sind oder zur Ansiedlung beitragen.
11000	Wohnbaufläche	Wohnbaufläche ist eine baulich geprägte Fläche einschließlich der mit ihr im Zusammenhang stehenden Freifläche (z. B. Vorgärten, Ziergärten, Zufahrten, Stellplätze), die ausschließlich oder vorwiegend dem Wohnen dient.
12000	Industrie- und Gewerbefläche	Industrie- und Gewerbefläche ist eine Fläche, die vorwiegend industriellen oder gewerblichen Zwecken dient.
12100	Industrie und Gewerbe	Industrie und Gewerbe bezeichnet Flächen, auf denen vorwiegend Industrie- und Gewerbebetriebe vorhanden sind.
13000	Halde	Halde ist eine Fläche, auf der Material langfristig gelagert wird.
14000	Bergbaubetrieb	Bergbaubetrieb ist eine Fläche, die für die Förderung des Abbauguts unter Tage genutzt wird.
15000	Tagebau, Grube, Steinbruch	Tagebau, Grube, Steinbruch ist eine Fläche, auf der oberirdisch Bodenmaterial abgebaut wird.
16000	Fläche gemischter Nutzung	Fläche gemischter Nutzung ist eine bebaute Fläche einschließlich der mit ihr im Zusammenhang stehenden Freifläche (Hofraumfläche, Hausgarten), auf der keine Art der baulichen Nutzung vorherrscht. Solche Flächen sind insbesondere ländlich-dörflich geprägte Flächen mit land- und forstwirtschaftlichen Betrieben, Wohngebäuden u. a. sowie städtisch geprägte Kerngebiete mit Handelsbetrieben und zentralen Einrichtungen für Wirtschaft und Verwaltung.
17000	Fläche besonderer funktionaler Prägung	Fläche besonderer funktionaler Prägung ist eine baulich geprägte Fläche einschließlich der mit ihr im Zusammenhang stehenden Freifläche, auf denen vorwiegend Gebäude und/oder Anlagen zur Erfüllung öffentlicher Zwecke oder historische Anlagen vorhanden sind.
18000	Sport-, Freizeit- und Erholungsfläche	Sport-, Freizeit- und Erholungsfläche ist eine baulich geprägte Fläche einschließlich der mit ihr im Zusammenhang stehenden Freifläche, die der Ausübung von Sportarten, der Freizeitgestaltung oder der Erholung dient.
18400	Grünanlage	Grünanlage ist eine Fläche, die vorherrschend der Erholung, der Verschönerung des Ortsbilds oder dazu dient, Pflanzen zu zeigen (z. B. botanische Gärten).
19000	Friedhof	Friedhof ist eine Fläche, die zur Bestattung dient oder gedient hat, sofern die Zuordnung zu "Grünanlage" (Schlüssel 18400) nicht zutreffender ist. Friedwälder werden der Nutzungsart "Wald" zugeordnet.
20000	Verkehr	Der Nutzungsartenbereich Verkehr enthält die bebauten und nicht bebauten Flächen, die dem Verkehr dienen.
21000	Straßenverkehr	Straßenverkehr umfasst alle für die bauliche Anlage Straße erforderlichen Flächen und die dem Straßenverkehr dienenden bebauten und unbebauten Flächen.
22000	Weg	Weg umfasst alle Flächen, die zum Befahren und/oder Begehen vorgesehen sind. Zur Wegfläche gehören auch Seitenstreifen und Gräben zur Wegentwässerung.
23000	Platz	Platz ist eine Verkehrsfläche in Ortschaften oder eine ebene, befestigte oder unbefestigte Fläche, die bestimmten Zwecken dient (z. B. für Verkehr, Parken, Märkte, Festveranstaltungen).
24000	Bahnverkehr	Bahnverkehr umfasst alle für den Schienenverkehr erforderlichen Flächen und die dem Schienenverkehr dienenden bebauten und unbebauten Flächen.
25000	Flugverkehr	Flugverkehr umfasst die baulich geprägte Fläche und die mit ihr in Zusammenhang stehende Freifläche, die ausschließlich oder vorwiegend dem Flugverkehr dient.
26000	Schiffsverkehr	Schiffsverkehr umfasst die baulich geprägte Fläche und die mit ihr in Zusammenhang stehende Freifläche, die ausschließlich oder vorwiegend dem Schiffsverkehr dient.

Bezeichnungen und Begriffsbestimmungen der tatsächlichen Nutzung

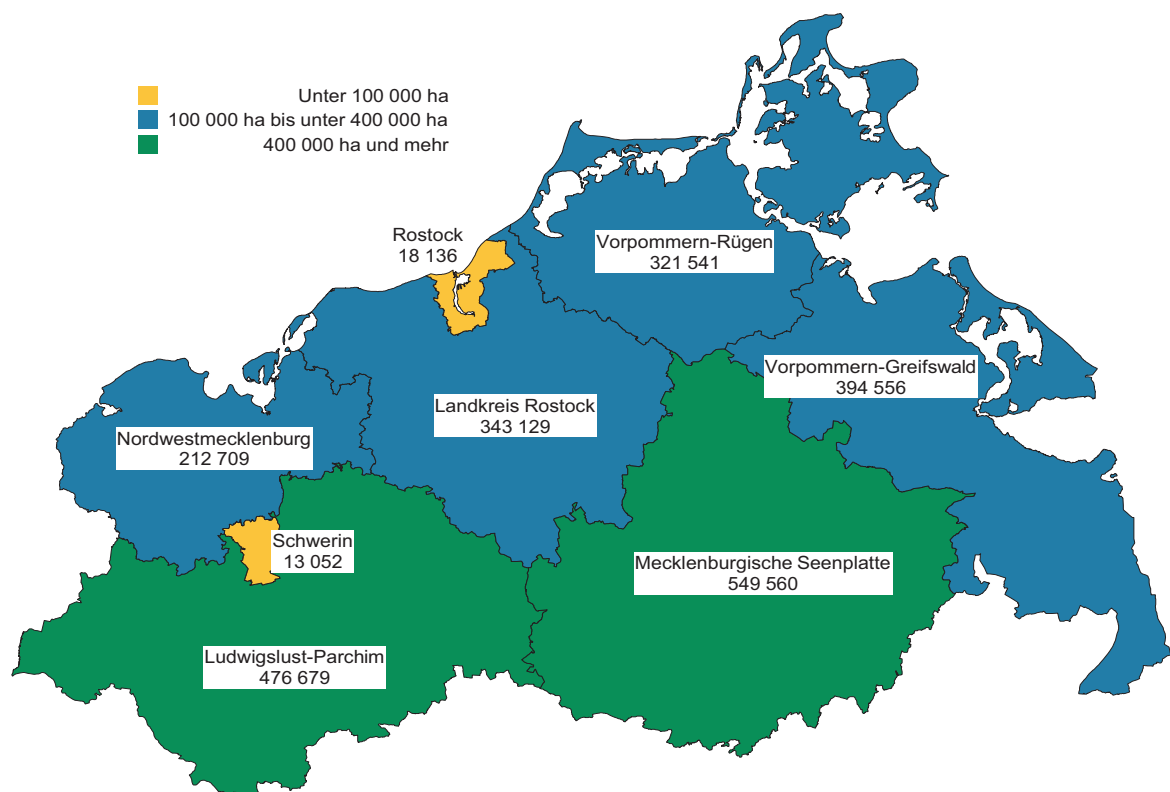
Schlüssel	Nutzungsart	Begriffsbestimmung
30000	Vegetation	Der Nutzungsartenbereich Vegetation umfasst die Flächen außerhalb der Ansiedlungen, die durch land- oder forstwirtschaftliche Nutzung, durch natürlichen Bewuchs oder dessen Fehlen geprägt werden.
31000	Landwirtschaft	Landwirtschaft ist eine Fläche für den Anbau von Feldfrüchten sowie eine Fläche, die beweidet und gemäht werden kann, einschließlich der mit besonderen Pflanzen angebauten Flächen.
32000	Wald	Wald ist eine Fläche, die mit Forstpflanzen (Waldbäume und Waldsträucher) bestockt ist.
33000	Gehölz	Gehölz ist eine Fläche, die mit einzelnen Bäumen, Baumgruppen, Büschen, Hecken und Sträuchern bestockt ist.
34000	Heide	Heide ist eine meist sandige Fläche mit typischen Sträuchern, Gräsern und geringwertigem Baumbestand.
35000	Moor	Moor ist eine unkultivierte Fläche, deren obere Schicht aus vertorften oder zersetzten Pflanzenresten besteht.
36000	Sumpf	Sumpf ist ein wassergesättigtes, zeitweise unter Wasser stehendes Gelände.
37000	Unland, Vegetationslose Fläche	Unland, Vegetationslose Fläche ist eine Fläche ohne nennenswerten Bewuchs auf Grund besonderer Bodenbeschaffenheit, wie z. B. nicht aus dem Geländere relief herausragende Felspartien, Sand- oder Eisflächen.
40000	Gewässer	Der Nutzungsartenbereich Gewässer umfasst die mit Wasser bedeckten Flächen.
41000	Fließgewässer	Fließgewässer ist <ul style="list-style-type: none"> - ein geometrisch begrenztes, oberirdisches, auf dem Festland fließendes Gewässer, das die Wassermengen sammelt, die als Niederschläge auf die Erdoberfläche fallen oder in Quellen austreten, und in ein anderes Gewässer, ein Meer oder in einen See transportiert werden oder - in einem System von natürlichen oder künstlichen Bodenvertiefungen verlaufendes Wasser, das zur Be- und Entwässerung an- oder abgeleitet wird oder - ein geometrisch begrenzter, für die Schifffahrt angelegter künstlicher Wasserlauf, der in einem oder mehreren Abschnitten die jeweils gleiche Höhe des Wasserspiegels besitzt.
42000	Hafenbecken	Hafenbecken ist ein natürlicher oder künstlich angelegter oder abgetrennter Teil eines Gewässers, in dem Schiffe be- und entladen werden.
43000	Stehendes Gewässer	Stehendes Gewässer ist eine natürliche oder künstliche mit Wasser gefüllte, allseitig umschlossene Hohlform der Erdoberfläche ohne unmittelbaren Zusammenhang mit Meer.
44000	Meer	Meer ist die das Festland umgebende Wasserfläche.

Kapitel 1		Bodenfläche am 31. Dezember 2018 nach Kreisen und Nutzungsarten								
Tabelle 1.1		Bodenfläche								
Lfd. Nr.	Nutzungsart	Mecklenburg-Vorpommern	Kreisfreie Stadt		Landkreis					
			Rostock	Schwerin	Mecklenburgische Seenplatte	Landkreis Rostock	Vorpommern-Rügen	Nordwestmecklenburg	Vorpommern-Greifswald	Ludwigs-lust-Parchim
		ha								
1	2	3	4	5	6	7	8	9	10	11
1	Bodenfläche	2 329 363	18 136	13 052	549 560	343 129	321 541	212 709	394 556	476 679
2	Siedlung	128 950	5 636	3 175	24 128	20 434	19 381	13 478	20 379	22 338
3	davon									
3	Wohnbaufläche	38 481	1 365	835	6 504	5 698	6 337	4 072	6 908	6 762
4	Industrie- und Gewerbefläche	22 425	1 620	854	4 385	3 776	2 932	2 029	3 626	3 203
	darunter									
5	Industrie und Gewerbe	14 697	1 155	571	2 843	2 626	1 600	1 273	2 298	2 332
6	Halde	48	2	-	5	11	5	13	7	5
7	Bergbaubetrieb	-	-	-	-	-	-	-	-	-
8	Tagebau, Grube, Steinbruch	5 503	-	13	1 071	684	552	1 073	752	1 358
9	Fläche gemischter Nutzung	17 381	169	73	4 108	2 595	2 689	1 411	2 667	3 669
	Fläche besonderer funktionaler Prägung	6 653	574	423	1 121	1 296	1 113	333	1 178	614
	Sport-, Freizeit- und Erholungsfläche	37 082	1 839	919	6 632	6 218	5 565	4 441	4 985	6 483
	darunter									
12	Grünanlage	29 995	1 557	798	5 285	4 900	4 282	3 791	3 889	5 492
13	Friedhof	1 378	66	60	302	157	188	105	256	244
14	Verkehr	70 542	1 809	916	14 140	11 019	9 145	6 538	11 937	15 038
	davon									
15	Straßenverkehr	36 100	962	574	7 524	5 449	5 180	4 198	5 356	6 856
16	Weg	23 694	315	144	4 616	3 463	2 608	1 719	4 437	6 392
17	Platz	1 207	139	45	199	171	209	110	159	175
18	Bahnverkehr	5 715	329	153	1 218	914	741	444	889	1 027
19	Flugverkehr	3 562	2	0	576	1 018	308	21	1 063	575
20	Schiffsverkehr	264	62	0	8	4	99	46	32	12
21	Vegetation	1 996 532	9 196	5 236	461 313	299 322	279 589	183 095	337 445	421 336
	davon									
22	Landwirtschaft	1 440 434	3 473	2 280	316 597	233 699	211 601	150 844	239 471	282 468
23	Wald	493 629	4 636	2 243	132 649	53 526	56 506	26 617	87 643	129 808
24	Gehölz	21 511	298	254	3 039	4 817	3 034	2 582	2 024	5 463
25	Heide	1 717	2	-	27	103	917	2	279	386
26	Moor	2 896	15	5	54	524	1 214	358	291	435
27	Sumpf	13 229	252	34	3 548	1 872	1 128	391	4 479	1 525
	Unland, Vegetationslose Fläche	23 117	520	419	5 399	4 781	5 188	2 301	3 257	1 251
29	Gewässer	133 339	1 495	3 725	49 979	12 355	13 425	9 598	24 795	17 968
	davon									
30	Fließgewässer	20 105	1 188	44	3 169	2 950	2 559	1 219	3 626	5 349
31	Hafenbecken	614	169	8	13	10	241	66	90	17
32	Stehendes Gewässer	93 532	134	3 673	46 796	9 354	7 289	8 172	5 513	12 602
33	Meer	19 088	4	-	-	41	3 336	141	15 565	-

Kapitel 1		Bodenfläche am 31. Dezember 2018 nach Kreisen und Nutzungsarten								
Tabelle 1.2		Anteil an der Bodenfläche								
Lfd. Nr.	Nutzungsart	Mecklenburg-Vorpommern	Kreisfreie Stadt		Landkreis					
			Rostock	Schwerin	Mecklenburgische Seenplatte	Landkreis Rostock	Vorpommern-Rügen	Nordwestmecklenburg	Vorpommern-Greifswald	Ludwigs-lust-Parchim
		%								
1	2	3	4	5	6	7	8	9	10	11
1	Bodenfläche (ha)	2 329 363	18 136	13 052	549 560	343 129	321 541	212 709	394 556	476 679
2	Kreise	100	0,8	0,6	23,6	14,7	13,8	9,1	16,9	20,5
	Nutzungsarten									
3	Siedlung	5,5	31,1	24,3	4,4	6,0	6,0	6,3	5,2	4,7
	davon									
4	Wohnbaufläche	1,7	7,5	6,4	1,2	1,7	2,0	1,9	1,8	1,4
5	Industrie- und Gewerbefläche	1,0	8,9	6,5	0,8	1,1	0,9	1,0	0,9	0,7
	darunter									
6	Industrie und Gewerbe	0,6	6,4	4,4	0,5	0,8	0,5	0,6	0,6	0,5
7	Halde	0,0	0,0	-	0,0	0,0	0,0	0,0	0,0	0,0
8	Bergbaubetrieb	-	-	-	-	-	-	-	-	-
9	Tagebau, Grube, Steinbruch	0,2	-	0,1	0,2	0,2	0,2	0,5	0,2	0,3
10	Fläche gemischter Nutzung	0,7	0,9	0,6	0,7	0,8	0,8	0,7	0,7	0,8
	Fläche besonderer									
11	funktionaler Prägung	0,3	3,2	3,2	0,2	0,4	0,3	0,2	0,3	0,1
	Sport-, Freizeit- und									
12	Erholungsfläche	1,6	10,1	7,0	1,2	1,8	1,7	2,1	1,3	1,4
	darunter									
13	Grünanlage	1,3	8,6	6,1	1,0	1,4	1,3	1,8	1,0	1,2
14	Friedhof	0,1	0,4	0,5	0,1	0,0	0,1	0,0	0,1	0,1
15	Verkehr	3,0	10,0	7,0	2,6	3,2	2,8	3,1	3,0	3,2
	davon									
16	Straßenverkehr	1,5	5,3	4,4	1,4	1,6	1,6	2,0	1,4	1,4
17	Weg	1,0	1,7	1,1	0,8	1,0	0,8	0,8	1,1	1,3
18	Platz	0,1	0,8	0,3	0,0	0,0	0,1	0,1	0,0	0,0
19	Bahnverkehr	0,2	1,8	1,2	0,2	0,3	0,2	0,2	0,2	0,2
20	Flugverkehr	0,2	0,0	0,0	0,1	0,3	0,1	0,0	0,3	0,1
21	Schiffsverkehr	0,0	0,3	0,0	0,0	0,0	0,0	0,0	0,0	0,0
22	Vegetation	85,7	50,7	40,1	83,9	87,2	87,0	86,1	85,5	88,4
	davon									
23	Landwirtschaft	61,8	19,2	17,5	57,6	68,1	65,8	70,9	60,7	59,3
24	Wald	21,2	25,6	17,2	24,1	15,6	17,6	12,5	22,2	27,2
25	Gehölz	0,9	1,6	1,9	0,6	1,4	0,9	1,2	0,5	1,1
26	Heide	0,1	0,0	-	0,0	0,0	0,3	0,0	0,1	0,1
27	Moor	0,1	0,1	0,0	0,0	0,2	0,4	0,2	0,1	0,1
28	Sumpf	0,6	1,4	0,3	0,6	0,5	0,4	0,2	1,1	0,3
	Unland, Vegetationslose									
29	Fläche	1,0	2,9	3,2	1,0	1,4	1,6	1,1	0,8	0,3
30	Gewässer	5,7	8,2	28,5	9,1	3,6	4,2	4,5	6,3	3,8
	davon									
31	Fließgewässer	0,9	6,6	0,3	0,6	0,9	0,8	0,6	0,9	1,1
32	Hafenbecken	0,0	0,9	0,1	0,0	0,0	0,1	0,0	0,0	0,0
33	Stehendes Gewässer	4,0	0,7	28,1	8,5	2,7	2,3	3,8	1,4	2,6
34	Meer	0,8	0,0	-	-	0,0	1,0	0,1	3,9	-

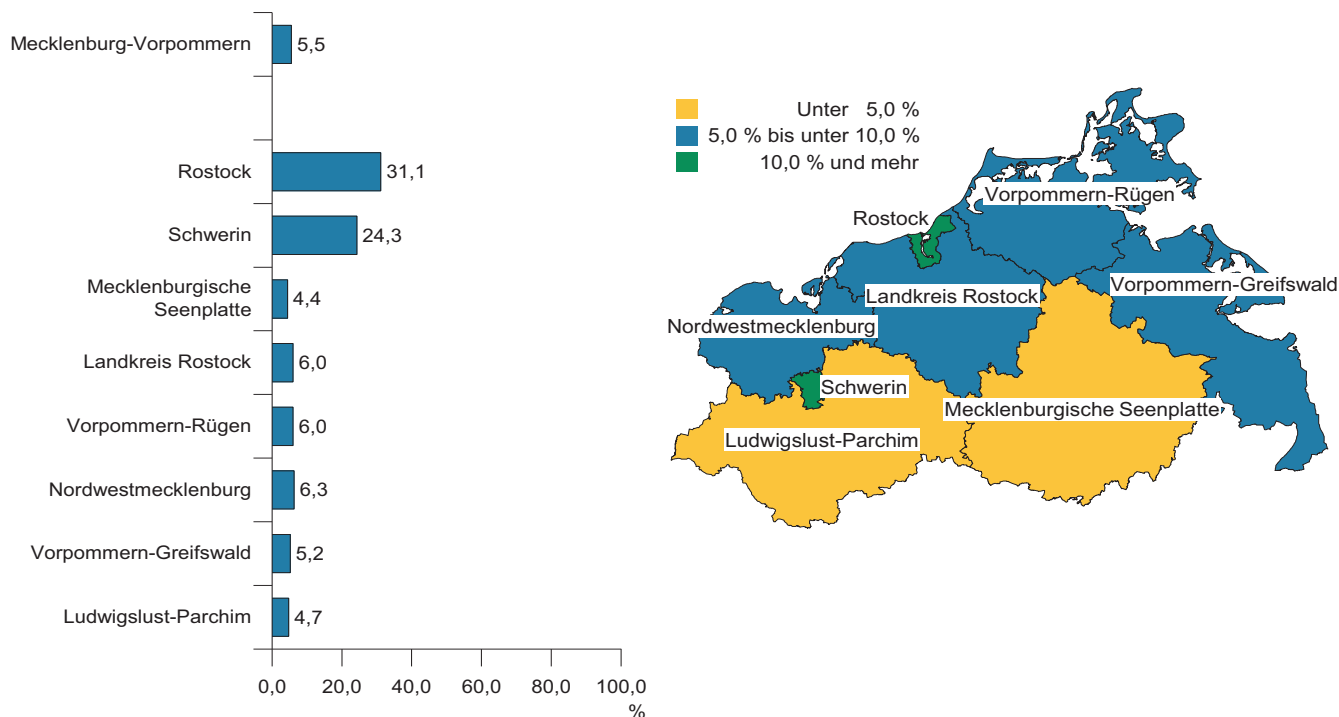
Kapitel 2		Bodenfläche am 31. Dezember 2018 nach Nutzungsart, Kreistypen und Gemeindegrößenklassen					
Tabelle 2.1		Bodenfläche					
Lfd. Nr.	Merkmal	Bodenfläche	Davon				Nachrichtlich
			Siedlung	Verkehr	Vegetation	Gewässer	Siedlungs- und Verkehrsfläche 1)
			(10 000)	(20 000)	(30 000)	(40 000)	
		ha					
1	2	3	4	5	6	7	8
1	Mecklenburg-Vorpommern	2 329 363	128 950	70 542	1 996 532	133 339	193 989
	Kreistypen						
2	Kreisfreie Großstädte 2)	18 136	5 636	1 809	9 196	1 495	7 446
3	Städtische Kreise 3)	-	-	-	-	-	-
	Ländliche Kreise mit						
4	Verdichtungsansätzen 4)	225 761	16 653	7 454	188 331	13 323	23 022
5	Dünn besiedelte ländliche Kreise 5)	2 085 465	106 660	61 278	1 799 006	118 521	163 522
	Gemeindegrößenklassen von ... bis unter ... Einwohnern						
6	Unter 2 000	1 524 892	60 017	40 588	1 350 878	73 408	96 769
7	2 000 - 5 000	414 177	24 764	11 848	359 392	18 173	35 658
8	5 000 - 10 000	215 419	15 354	8 097	175 054	16 914	23 105
9	10 000 - 20 000	83 366	8 919	3 995	65 231	5 221	12 734
10	20 000 - 50 000	41 214	5 241	1 762	23 966	10 246	6 963
11	50 000 - 100 000	32 159	9 018	2 443	12 816	7 882	11 314
12	100 000 - 200 000	-	-	-	-	-	-
13	200 000 - 500 000	18 136	5 636	1 809	9 196	1 495	7 446
14	500 000 und mehr	-	-	-	-	-	-

Bodenfläche am 31. Dezember 2018 nach Kreisen



Kapitel 2		Bodenfläche am 31. Dezember 2018 nach Nutzungsart, Kreistypen und Gemeindegrößenklassen											
Tabelle 2.2		Fläche für Siedlung											
Lfd. Nr.	Merkmal	Siedlung	Davon										Friedhof
			Wohnbau- fläche	Industrie- und Gewerbefläche		Halde	Bergbau- betrieb	Tagebau, Grube, Steinbruch	Fläche ge- mischter Nutzung	Fläche besonde- rer funk- tionaler Prägung	Sport-, Freizeit- und Erholungsfläche		
				zu- sammen	darunter Industrie und Gewerbe						zu- sammen	darunter Grün- anlage	
		(10 000)	(11 000)	(12 000)	(12 100)	(13 000)	(14 000)	(15 000)	(16 000)	(17 000)	(18 000)	(18 400)	(19 000)
ha													
1	2	3	4	5	6	7	8	9	10	11	12	13	14
1	Mecklenburg-Vorpommern	128 950	38 481	22 425	14 697	48	-	5 503	17 381	6 653	37 082	29 995	1 378
Kreistypen													
2	Kreisfreie Großstädte 2)	5 636	1 365	1 620	1 155	2	-	-	169	574	1 839	1 557	66
3	Städtische Kreise 3)	-	-	-	-	-	-	-	-	-	-	-	-
4	Ländliche Kreise mit Verdichtungsansätzen 4)	16 653	4 907	2 883	1 844	13	-	1 085	1 484	756	5 360	4 589	165
5	Dünn besiedelte ländliche Kreise 5)	106 660	32 209	17 922	11 699	32	-	4 417	15 728	5 323	29 883	23 849	1 146
Gemeindegrößenklassen von ... bis unter ... Einwohnern													
6	Unter 2 000	60 017	19 067	6 547	3 974	20	-	3 837	10 611	1 780	17 610	14 165	546
7	2 000 - 5 000	24 764	7 429	4 446	2 999	18	-	954	3 599	979	7 093	5 454	246
8	5 000 - 10 000	15 354	4 386	3 494	2 276	5	-	346	1 562	976	4 416	3 591	168
9	10 000 - 20 000	8 919	2 472	2 294	1 533	-	-	179	963	529	2 359	2 002	123
10	20 000 - 50 000	5 241	1 311	1 606	1 152	2	-	39	231	793	1 196	974	64
11	50 000 - 100 000	9 018	2 450	2 419	1 608	-	-	147	245	1 024	2 569	2 253	164
12	100 000 - 200 000	-	-	-	-	-	-	-	-	-	-	-	-
13	200 000 - 500 000	5 636	1 365	1 620	1 155	2	-	-	169	574	1 839	1 557	66
14	500 000 und mehr	-	-	-	-	-	-	-	-	-	-	-	-

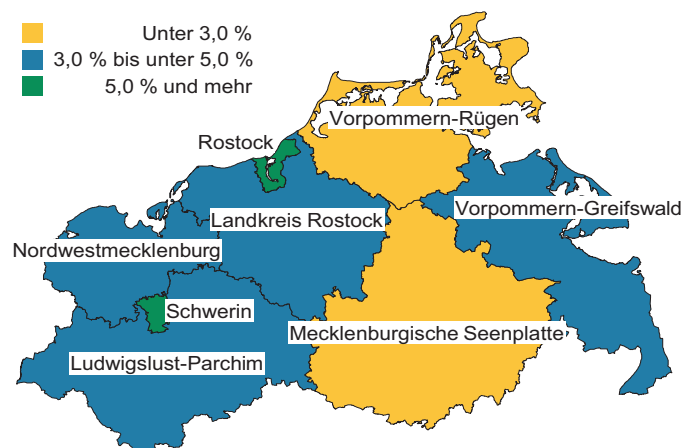
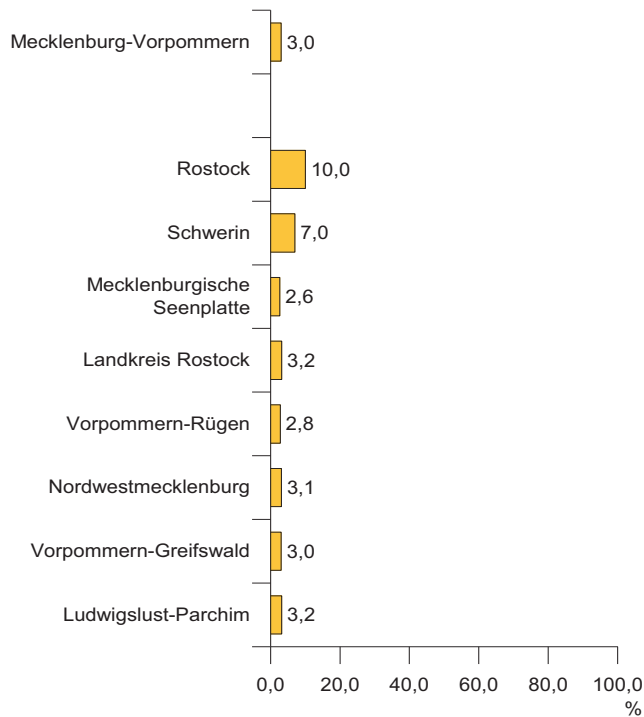
Anteil der Fläche für Siedlung an der Bodenfläche am 31. Dezember 2018



(c) StatA MV

Kapitel 2		Bodenfläche am 31. Dezember 2018 nach Nutzungsart, Kreistypen und Gemeindegrößenklassen						
Tabelle 2.3		Fläche für Verkehr						
Lfd. Nr.	Merkmal	Verkehr	Davon					
			Straßen- verkehr	Weg	Platz	Bahnverkehr	Flugverkehr	Schiffs- verkehr
		(20 000)	(21 000)	(22 000)	(23 000)	(24 000)	(25 000)	(26 000)
1	2	3	4	5	6	7	8	9
1	Mecklenburg-Vorpommern	70 542	36 100	23 694	1 207	5 715	3 562	264
		Kreistypen						
2	Kreisfreie Großstädte 2)	1 809	962	315	139	329	2	62
3	Städtische Kreise 3)	-	-	-	-	-	-	-
4	Ländliche Kreise mit Verdichtungsansätzen 4)	7 454	4 771	1 864	155	597	21	47
5	Dünn besiedelte ländliche Kreise 5)	61 278	30 366	21 516	912	4 790	3 539	155
		Gemeindegrößenklassen von ... bis unter ... Einwohnern						
6	Unter 2 000	40 588	19 984	15 617	381	2 454	2 094	58
7	2 000 - 5 000	11 848	6 751	3 840	196	919	126	17
8	5 000 - 10 000	8 097	4 127	2 174	188	883	660	65
9	10 000 - 20 000	3 995	1 775	1 036	105	492	577	10
10	20 000 - 50 000	1 762	938	375	63	270	71	45
11	50 000 - 100 000	2 443	1 563	338	135	368	33	6
12	100 000 - 200 000	-	-	-	-	-	-	-
13	200 000 - 500 000	1 809	962	315	139	329	2	62
14	500 000 und mehr	-	-	-	-	-	-	-

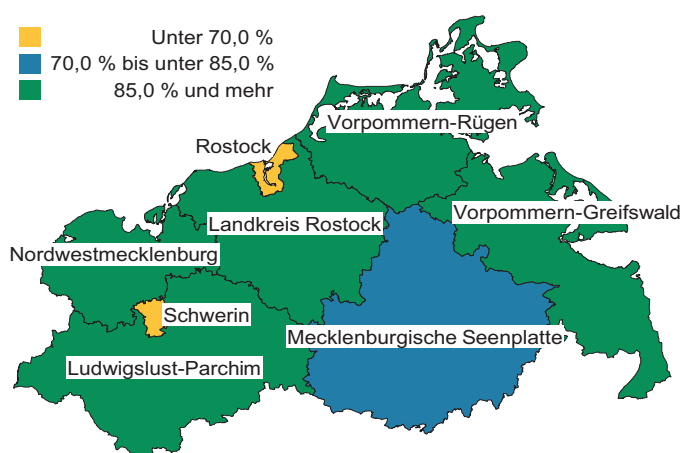
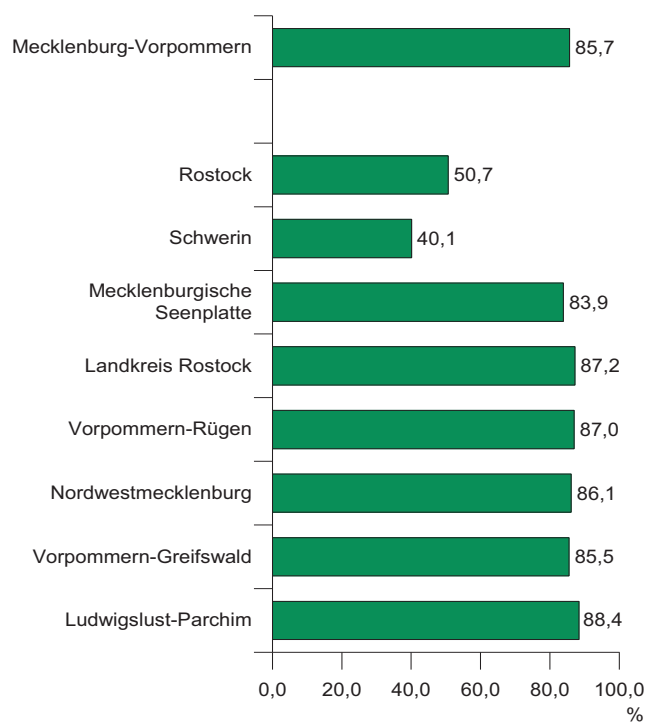
Anteil der Fläche für Verkehr an der Bodenfläche am 31. Dezember 2018



(c) StatA MV

Kapitel 2		Bodenfläche am 31. Dezember 2018 nach Nutzungsart, Kreistypen und Gemeindegrößenklassen							
Tabelle 2.4		Fläche für Vegetation							
Lfd. Nr.	Merkmal	Vegetation	Davon						
			Landwirt- schaft	Wald	Gehölz	Heide	Moor	Sumpf	Unland, Vegeta- tionslose Fläche
		(30 000)	(31 000)	(32 000)	(33 000)	(34 000)	(35 000)	(36 000)	(37 000)
1	2	3	4	5	6	7	8	9	10
1	Mecklenburg-Vorpommern	1 996 532	1 440 434	493 629	21 511	1 717	2 896	13 229	23 117
		Kreistypen							
2	Kreisfreie Großstädte 2)	9 196	3 473	4 636	298	2	15	252	520
3	Städtische Kreise 3)	-	-	-	-	-	-	-	-
4	Ländliche Kreise mit Verdichtungsansätzen 4)	188 331	153 124	28 860	2 836	2	363	425	2 720
5	Dünn besiedelte ländliche Kreise 5)	1 799 006	1 283 837	460 133	18 377	1 712	2 518	12 551	19 877
		Gemeindegrößenklassen von ... bis unter ... Einwohnern							
6	Unter 2 000	1 350 878	993 436	320 163	12 446	1 280	1 859	8 296	13 397
7	2 000 - 5 000	359 392	257 846	89 065	4 605	101	691	2 975	4 107
8	5 000 - 10 000	175 054	123 974	46 266	1 665	187	253	586	2 123
9	10 000 - 20 000	65 231	43 923	17 779	1 519	58	67	932	953
10	20 000 - 50 000	23 966	10 192	12 027	536	0	6	97	1 108
11	50 000 - 100 000	12 816	7 589	3 694	441	88	5	91	908
12	100 000 - 200 000	-	-	-	-	-	-	-	-
13	200 000 - 500 000	9 196	3 473	4 636	298	2	15	252	520
14	500 000 und mehr	-	-	-	-	-	-	-	-

Anteil der Fläche für Vegetation an der Bodenfläche am 31. Dezember 2018



(c) StatA MV

Bodenfläche am 31. Dezember 2018 nach Nutzungsarten



Kapitel 3			Bodenfläche am 31. Dezember 2018 nach Nutzungsart und regionaler Gliederung					
Tabelle 3.1			Bodenfläche					
Lfd. Nr.	Schlüssel- nummer	Land Kreis Gemeinde	Bodenfläche	Davon				Nachrichtlich
				Siedlung	Verkehr	Vegetation	Gewässer	Siedlungs- und Ver- kehrsfläche 1)
				(10 000)	(20 000)	(30 000)	(40 000)	
1	2	3	4	5	6	7	8	9
1	13	Mecklenburg-Vorpommern	2 329 363	128 950	70 542	1 996 532	133 339	193 989
2	13 003	Rostock, Hansestadt	18 136	5 636	1 809	9 196	1 495	7 446
3	13 004	Schwerin, Landeshauptstadt	13 052	3 175	916	5 236	3 725	4 079
4	13 071	Mecklenburgische Seenplatte	549 560	24 128	14 140	461 313	49 979	37 198
5	13 071 001	Alt Schwerin	4 444	96	118	2 321	1 909	214
6	13 071 002	Altenhagen	1 108	49	26	1 019	14	76
7	13 071 003	Altenhof	1 663	61	40	1 555	8	101
8	13 071 004	Altentreptow, Stadt	5 308	382	184	4 608	133	564
9	13 071 005	Ankershagen	2 824	98	64	2 528	135	162
10	13 071 006	Bartow	2 513	75	67	2 352	19	134
11	13 071 007	Basedow	3 554	149	99	3 209	97	194
12	13 071 008	Beggerow	2 982	69	49	2 821	43	115
13	13 071 009	Beseritz	1 109	34	12	1 038	24	46
14	13 071 010	Blankenhof	1 822	73	60	1 658	31	132
15	13 071 011	Blankensee	5 614	233	149	4 668	564	370
16	13 071 012	Blumenholz	4 184	102	120	3 812	151	214
17	13 071 013	Bollewick	2 671	110	50	2 485	27	152
18	13 071 014	Borrentin	4 828	143	94	4 533	58	228
19	13 071 015	Bredenfelde	859	30	18	801	11	46
20	13 071 016	Breesen	2 464	87	38	2 312	27	125
21	13 071 017	Breest	948	26	58	842	22	79
22	13 071 018	Briggow	1 438	39	29	1 358	13	64
23	13 071 019	Brunn	4 776	159	121	4 407	88	280
24	13 071 020	Buchholz	1 541	26	22	1 408	85	48
25	13 071 021	Burg Stargard, Stadt	7 661	489	208	6 728	235	678
26	13 071 022	Burow	1 734	168	52	1 488	26	205
27	13 071 023	Bütow	2 645	102	64	2 375	104	155
28	13 071 025	Carpin	6 412	100	155	5 784	372	254
29	13 071 026	Cölpin	2 124	98	46	1 947	33	144
30	13 071 027	Dargun, Stadt	11 801	407	230	10 916	248	625
31	13 071 028	Datzetal	4 123	181	84	3 796	62	239
32	13 071 029	Demmin, Hansestadt	8 206	767	282	6 918	240	1 008
33	13 071 030	Duckow	1 420	31	25	1 343	21	55
34	13 071 032	Faulenrost	3 376	80	58	3 149	88	137
35	13 071 033	Feldberger Seenlandschaft	20 113	556	380	17 147	2 029	915
36	13 071 034	Fincken	3 495	114	79	3 248	54	192
37	13 071 035	Friedland, Stadt	13 267	813	357	11 828	269	1 121
38	13 071 036	Fünfseen	5 178	160	135	4 729	154	293
39	13 071 037	Galenbeck	9 353	259	183	8 036	874	423
40	13 071 038	Genzkow	912	22	18	854	18	39
41	13 071 039	Gielow	2 355	107	65	2 147	37	157
42	13 071 041	Gnevkow	1 716	47	38	1 616	16	85
43	13 071 042	Godendorf	1 393	39	42	1 180	133	80
44	13 071 043	Göhren-Lebbin	3 224	149	64	2 574	436	213
45	13 071 044	Golchen	2 364	128	44	2 168	23	172
46	13 071 045	Gotthun	1 002	50	19	787	146	69
47	13 071 046	Grabow-Below	1 363	35	41	1 276	11	76
48	13 071 047	Grabowhöfe	4 309	185	208	3 811	105	388
49	13 071 048	Grammentin	1 719	26	34	1 651	8	60
50	13 071 049	Grapzow	1 504	61	41	1 385	17	102
51	13 071 050	Grischow	1 122	44	46	1 013	19	88
52	13 071 053	Groß Kelle	668	20	7	615	26	27
53	13 071 054	Groß Miltzow	4 867	168	148	4 475	76	314
54	13 071 055	Groß Nemerow	2 102	149	61	1 833	60	208
55	13 071 056	Groß Plasten	1 748	84	48	1 575	40	132

Kapitel 3			Bodenfläche am 31. Dezember 2018 nach Nutzungsart und regionaler Gliederung					
Tabelle 3.1			Bodenfläche					
Lfd. Nr.	Schlüssel- nummer	Land Kreis Gemeinde	Bodenfläche	Davon				Nachrichtlich
				Siedlung	Verkehr	Vegetation	Gewässer	Siedlungs- und Ver- kehrsfläche 1)
				(10 000)	(20 000)	(30 000)	(40 000)	
ha								
1	2	3	4	5	6	7	8	9
56	13 071 057	Groß Teetzleben	2 176	91	56	1 975	54	131
57	13 071 058	Grünow	2 322	43	50	2 152	76	93
58	13 071 059	Gültz	2 369	91	62	2 189	28	152
59	13 071 060	Gülzow	1 220	33	19	1 154	13	45
60	13 071 063	Hohen Wangelin	4 397	170	146	3 792	289	315
61	13 071 064	Hohenbollentin	654	19	13	613	10	32
62	13 071 065	Hohenmocker	2 702	81	64	2 522	35	144
63	13 071 066	Hohenzieritz	2 054	62	47	1 885	60	108
64	13 071 067	Holldorf	1 567	64	31	1 455	17	95
65	13 071 068	Ivenack	3 964	111	93	3 629	132	201
66	13 071 069	Jabel	8 002	176	221	5 263	2 342	385
67	13 071 070	Jürgenstorf	2 237	105	50	2 044	38	152
68	13 071 071	Kargow	6 940	98	122	5 911	808	217
69	13 071 072	Kentzlin	1 180	51	26	1 092	11	76
70	13 071 073	Kieve	1 552	24	25	1 375	128	49
71	13 071 074	Kittendorf	2 117	54	46	1 988	29	100
72	13 071 075	Klein Vielen	4 564	91	114	4 134	224	205
73	13 071 076	Kletzin	2 728	102	54	2 529	43	143
74	13 071 077	Klink	2 504	101	40	1 327	1 036	140
75	13 071 078	Klocksın	2 382	122	61	2 037	162	121
76	13 071 079	Knorrendorf	2 865	74	54	2 599	137	128
77	13 071 080	Kratzeburg	5 550	67	134	4 763	586	199
78	13 071 081	Kriesow	1 975	43	37	1 840	55	80
79	13 071 083	Kublink	1 349	43	44	1 251	11	87
80	13 071 084	Kummerow	5 772	94	58	2 429	3 191	152
81	13 071 087	Lärz	4 314	116	258	3 283	657	373
82	13 071 088	Leizen	2 764	87	86	2 506	84	170
83	13 071 089	Lindenberg	1 308	36	25	1 217	32	58
84	13 071 090	Lindetal	5 633	174	86	5 268	105	254
85	13 071 091	Ludorf	4 852	67	35	1 621	3 130	101
86	13 071 092	Malchin, Stadt	9 500	532	302	7 645	1 021	827
87	13 071 093	Malchow, Stadt	4 471	401	187	3 151	732	586
88	13 071 095	Massow	1 742	37	32	1 537	136	69
89	13 071 096	Meesiger	897	52	18	822	6	68
90	13 071 097	Melz	1 804	51	31	1 677	44	82
91	13 071 099	Mirow, Stadt	15 828	443	360	13 123	1 902	793
92	13 071 100	Möllenbeck	3 632	107	76	3 320	128	183
93	13 071 101	Möllenhagen	5 005	318	116	4 482	89	367
94	13 071 102	Mölln	2 973	78	58	2 730	107	133
95	13 071 103	Moltzow	4 671	184	99	4 243	145	280
96	13 071 104	Neddemin	1 253	77	37	1 109	30	83
97	13 071 105	Neetzka	1 357	37	39	1 226	55	76
98	13 071 107	Neubrandenburg, Stadt	8 611	2 498	569	3 190	2 355	2 954
99	13 071 108	Neuenkirchen	2 307	100	82	2 075	50	179
100	13 071 109	Neukalen, Stadt	4 797	201	131	4 216	249	285
101	13 071 110	Neustrelitz, Stadt	13 987	985	557	10 913	1 532	1 522
102	13 071 111	Neverin	1 332	82	69	1 139	42	150
103	13 071 112	Nossendorf	3 513	98	67	3 268	81	165
104	13 071 113	Nossentiner Hütte	4 025	74	142	3 780	30	215
105	13 071 114	Penkow	935	35	21	868	11	56
106	13 071 115	Penzlin, Stadt	11 556	510	255	10 388	403	762
107	13 071 116	Petersdorf	786	22	14	736	13	34
108	13 071 117	Pragsdorf	1 432	60	31	1 314	27	91
109	13 071 118	Priborn	1 541	55	24	1 152	311	79
110	13 071 119	Priepert	2 258	33	29	1 543	653	60
111	13 071 120	Pripsleben	1 011	36	20	946	10	54
112	13 071 122	Rechlin	7 770	805	233	5 798	933	1 028

Kapitel 3			Bodenfläche am 31. Dezember 2018 nach Nutzungsart und regionaler Gliederung					
Tabelle 3.1			Bodenfläche					
Lfd. Nr.	Schlüssel- nummer	Land Kreis Gemeinde	Bodenfläche	Davon				Nachrichtlich
				Siedlung	Verkehr	Vegetation	Gewässer	Siedlungs- und Ver- kehrsfläche 1)
				(10 000)	(20 000)	(30 000)	(40 000)	
1	2	3	4	5	6	7	8	9
113	13 071 123	Ritzerow	2 210	43	50	2 090	26	92
114	13 071 124	Röbel/Müritz, Stadt	3 069	286	98	2 650	35	384
115	13 071 125	Röckwitz	1 490	45	23	1 400	22	61
116	13 071 127	Rosenow	3 165	184	68	2 845	67	251
117	13 071 128	Sarow	3 375	107	60	3 155	53	155
118	13 071 130	Schönbeck	2 447	63	49	2 310	25	109
119	13 071 131	Schönfeld	1 621	53	32	1 496	40	79
120	13 071 132	Schönhausen	1 875	45	49	1 730	51	93
121	13 071 133	Schwarz	2 642	96	54	2 236	255	143
122	13 071 135	Siedenbollentin	1 882	65	45	1 730	41	108
123	13 071 136	Siedenbrünzow	2 760	120	58	2 525	57	162
124	13 071 137	Sietow	1 887	75	39	1 470	303	115
125	13 071 138	Silz	1 069	70	35	884	81	105
126	13 071 139	Sommersdorf	875	48	23	791	13	70
127	13 071 140	Sponholz	2 696	148	80	2 439	29	213
128	13 071 141	Staven	1 472	73	48	1 323	29	120
129	13 071 142	Stavenhagen, Reuterstadt, Stadt	4 102	496	158	3 386	62	645
130	13 071 143	Stuer	2 155	74	59	2 013	8	129
131	13 071 144	Torgelow am See	1 429	43	26	979	381	69
132	13 071 145	Trollenhagen	1 779	133	315	1 293	38	445
133	13 071 146	Tützpatz	2 166	84	39	2 010	33	110
134	13 071 147	Userin	4 663	110	85	2 881	1 586	193
135	13 071 148	Utzedel	2 598	88	69	2 394	47	139
136	13 071 149	Varchentin	1 738	50	31	1 357	300	79
137	13 071 150	Verchen	1 175	48	29	1 061	37	74
138	13 071 152	Vipperow	2 100	68	39	1 541	452	104
139	13 071 153	Voigtsdorf	762	21	27	700	14	44
140	13 071 154	Vollrathruhe	3 135	109	94	2 891	41	187
141	13 071 155	Walow	1 993	80	45	1 766	101	125
142	13 071 156	Waren (Müritz), Stadt	15 946	1 010	338	6 871	7 727	1 338
143	13 071 157	Warrenzin	2 907	74	65	2 713	55	137
144	13 071 158	Werder	3 021	73	134	2 773	41	207
145	13 071 159	Wesenberg, Stadt	8 963	364	211	7 511	877	573
146	13 071 160	Wildberg	2 257	64	50	2 121	22	114
147	13 071 161	Woggersin	644	43	14	563	24	45
148	13 071 162	Wokuhl-Dabelow	4 630	71	79	3 977	502	150
149	13 071 163	Wolde	2 263	91	37	2 093	41	121
150	13 071 164	Woldegk, Stadt	15 631	494	377	14 373	387	836
151	13 071 165	Wredenhagen	2 825	60	77	2 552	136	136
152	13 071 166	Wulkenzin	2 159	102	67	1 968	22	170
153	13 071 167	Wustrow	4 329	162	77	2 763	1 327	238
154	13 071 168	Zepkow	1 263	34	29	1 164	36	63
155	13 071 169	Zettemin	1 903	36	38	1 770	59	74
156	13 071 170	Zirzow	932	50	18	854	10	61
157	13 071 171	Zislow	1 594	71	38	1 422	63	109
158	13 071 172	Peenehagen	5 467	173	98	5 100	96	265
159	13 071 173	Kuckssee	1 919	61	38	1 639	181	97
160	13 071 174	Schloen-Dratow	3 645	90	91	3 375	89	180
161	13 072	Landkreis Rostock	343 129	20 434	11 019	299 322	12 355	30 768
162	13 072 001	Admannshagen-Bargeshagen	1 577	152	40	1 366	20	191
163	13 072 002	Alt Bukow	1 528	53	38	1 414	23	90
164	13 072 003	Alt Sührkow	2 552	112	49	2 306	84	158
165	13 072 004	Altkalen	4 574	128	88	4 238	120	211
166	13 072 005	Am Salzhaff	1 551	78	34	1 414	25	112
167	13 072 006	Bad Doberan, Stadt	3 285	533	193	2 503	56	725
168	13 072 007	Bartenshagen-Parkentin	1 535	141	42	1 326	26	183

Kapitel 3			Bodenfläche am 31. Dezember 2018 nach Nutzungsart und regionaler Gliederung					
Tabelle 3.1			Bodenfläche					
Lfd. Nr.	Schlüssel- nummer	Land Kreis Gemeinde	Bodenfläche	Davon				Nachrichtlich
				Siedlung	Verkehr	Vegetation	Gewässer	Siedlungs- und Ver- kehrsfläche 1)
				(10 000)	(20 000)	(30 000)	(40 000)	
1	2	3	4	5	6	7	8	9
169	13 072 008	Bastorf	2 438	135	73	2 169	61	206
170	13 072 009	Baumgarten	3 918	179	74	3 613	52	200
171	13 072 010	Behren-Lübchin	6 919	201	120	6 453	146	315
172	13 072 011	Benitz	972	39	20	860	52	59
173	13 072 012	Bentwisch	2 926	275	139	2 490	23	414
174	13 072 013	Bernitt	7 384	261	151	6 848	124	402
175	13 072 014	Biendorf	4 099	222	89	3 740	49	309
176	13 072 015	Blankenhagen	2 529	114	62	2 327	27	176
177	13 072 016	Boddin	2 362	66	42	2 222	31	107
178	13 072 017	Börgerende-Rethwisch	1 502	123	33	1 196	150	156
179	13 072 018	Bröbberow	1 439	58	34	1 313	34	92
180	13 072 019	Broderstorf	3 424	271	96	3 009	48	363
181	13 072 020	Bützow, Stadt	3 985	439	186	3 090	270	623
182	13 072 021	Cammin	3 222	97	112	2 959	53	206
183	13 072 022	Carinerland	3 818	132	60	3 551	74	190
184	13 072 023	Dahmen	3 651	114	77	2 845	615	189
185	13 072 024	Dalkendorf	1 534	52	29	1 438	14	81
186	13 072 025	Diekhof	3 331	231	80	2 971	49	287
187	13 072 026	Dobbin-Linstow	6 539	242	279	5 691	327	437
188	13 072 027	Dolgen am See	3 321	117	472	2 597	136	585
189	13 072 028	Dreetz	1 200	34	23	1 048	94	57
190	13 072 029	Dummerstorf	12 028	680	518	10 563	267	1 195
191	13 072 030	Elmenhorst/Lichtenhagen	1 210	194	52	956	8	247
192	13 072 031	Finkenthal	2 025	67	59	1 879	20	123
193	13 072 032	Gelbensande	3 405	89	106	3 187	23	195
194	13 072 033	Glasewitz	1 559	54	70	1 394	40	123
195	13 072 034	Gnewitz	1 009	26	19	945	18	46
196	13 072 035	Gnoien, Stadt	4 111	369	105	3 586	51	451
197	13 072 036	Graal-Müritz	824	190	50	565	19	240
198	13 072 037	Grammow	1 625	47	63	1 478	37	109
199	13 072 038	Groß Roge	2 437	111	54	2 212	60	136
200	13 072 039	Groß Schwiesow	1 265	42	40	1 137	47	78
201	13 072 040	Groß Wokern	2 193	116	72	1 977	27	185
202	13 072 041	Groß Wüstenfelde	2 662	105	65	2 455	37	166
203	13 072 042	Gülzow-Prüzen	5 834	255	118	4 878	583	363
204	13 072 043	Güstrow, Stadt	7 109	1 687	455	4 229	738	2 134
205	13 072 044	Gutow	2 345	97	58	2 140	50	153
206	13 072 045	Hohen Demzin	2 405	62	58	2 236	49	119
207	13 072 046	Hohen Spreng	2 254	79	104	1 778	294	182
208	13 072 047	Hohenfelde	951	59	28	841	23	87
209	13 072 048	Hoppenrade	2 879	101	80	2 627	70	178
210	13 072 049	Jördenstorf	2 768	120	52	2 546	50	168
211	13 072 050	Jürgenshagen	4 251	173	122	3 763	193	277
212	13 072 051	Kassow	1 442	53	55	1 297	37	106
213	13 072 052	Kirch Mulsow	1 451	42	29	1 335	45	70
214	13 072 053	Klein Belitz	3 914	129	63	3 661	62	187
215	13 072 055	Klein Upahl	790	24	21	725	21	44
216	13 072 056	Krakow am See, Stadt	8 736	367	232	6 432	1 705	565
217	13 072 057	Kritzmow	1 493	189	84	1 199	22	271
218	13 072 058	Kröpelin, Stadt	6 754	377	192	6 088	97	547
219	13 072 059	Kuchelmiß	3 746	147	127	3 306	165	269
220	13 072 060	Kühlungsborn, Stadt	1 617	360	111	1 113	34	471
221	13 072 061	Kuhs	1 375	56	40	1 261	19	94
222	13 072 062	Laage, Stadt	8 160	570	765	6 692	133	1 326
223	13 072 063	Lalendorf	13 912	700	455	11 920	838	1 036
224	13 072 064	Lambrechtshagen	1 355	162	49	1 128	16	211
225	13 072 066	Lelkendorf	2 988	86	54	2 774	74	137

Kapitel 3			Bodenfläche am 31. Dezember 2018 nach Nutzungsart und regionaler Gliederung					
Tabelle 3.1			Bodenfläche					
Lfd. Nr.	Schlüssel- nummer	Land Kreis Gemeinde	Bodenfläche	Davon				Nachrichtlich
				Siedlung	Verkehr	Vegetation	Gewässer	Siedlungs- und Ver- kehrsfläche 1)
				(10 000)	(20 000)	(30 000)	(40 000)	
1	2	3	4	5	6	7	8	9
226	13 072 067	Lohmen	3 469	151	68	3 004	246	202
227	13 072 068	Lühburg	1 737	61	38	1 613	24	93
228	13 072 069	Lüssow	1 666	98	56	1 477	35	152
229	13 072 071	Mistorf	2 427	79	70	2 233	45	148
230	13 072 072	Mönchhagen	1 074	75	38	952	8	114
231	13 072 073	Mühl Rosin	2 427	87	80	2 220	40	158
232	13 072 074	Neubukow, Stadt	2 512	201	89	2 179	43	290
233	13 072 075	Nienhagen	588	89	24	469	6	113
234	13 072 076	Nustrow	695	26	20	642	7	46
235	13 072 077	Papendorf	2 264	159	91	1 911	103	250
236	13 072 078	Penzin	633	21	13	592	7	34
237	13 072 079	Plaaz	3 433	136	128	3 109	60	263
238	13 072 080	Pölchow	1 256	69	58	1 081	48	123
239	13 072 081	Poppendorf	1 403	181	36	1 169	17	217
240	13 072 082	Prebberede	4 294	142	92	3 886	175	231
241	13 072 083	Reddelich	914	75	32	797	10	107
242	13 072 084	Reimershagen	3 231	88	70	2 964	109	156
243	13 072 085	Rerik, Stadt	3 422	1 219	71	2 098	34	1 290
244	13 072 086	Retschow	1 886	84	49	1 712	41	133
245	13 072 087	Roggentin	962	221	50	680	10	272
246	13 072 088	Rövershagen	2 060	236	159	1 644	21	395
247	13 072 089	Rühn	1 441	70	29	1 179	163	99
248	13 072 090	Rukieten	1 230	38	32	1 145	15	70
249	13 072 091	Sanitz	8 240	543	257	7 253	188	793
250	13 072 092	Sarmstorf	1 099	49	23	1 009	17	73
251	13 072 093	Satow	11 994	575	319	10 871	229	877
252	13 072 094	Schorssow	3 118	80	58	2 721	258	133
253	13 072 095	Schwaan, Stadt	3 828	309	121	3 276	123	429
254	13 072 096	Schwasdorf	2 436	76	35	2 298	26	111
255	13 072 097	Selpin	3 310	87	113	3 053	59	191
256	13 072 098	Stäbelow	1 512	109	58	1 322	22	159
257	13 072 099	Steffenshagen	941	51	19	864	7	70
258	13 072 101	Steinhagen	1 014	84	24	897	8	107
259	13 072 102	Stubbendorf	964	24	12	914	14	36
260	13 072 103	Sukow-Levitzow	2 023	68	38	1 884	33	104
261	13 072 104	Tarnow	4 086	141	102	3 782	61	228
262	13 072 105	Tessin, Stadt	2 451	247	88	2 076	41	333
263	13 072 106	Teterow, Stadt	4 707	535	207	3 513	451	737
264	13 072 107	Thelkow	2 586	68	82	2 368	69	148
265	13 072 108	Thulendorf	1 072	54	21	989	8	75
266	13 072 109	Thürkow	1 473	63	46	1 352	13	107
267	13 072 110	Vorbeck	1 560	62	26	1 397	75	88
268	13 072 111	Walkendorf	2 771	90	43	2 580	57	123
269	13 072 112	Wardow	6 939	200	125	6 483	132	317
270	13 072 113	Wamkenhagen	1 961	72	29	1 829	30	99
271	13 072 114	Warnow	4 218	149	103	3 876	91	249
272	13 072 116	Wiendorf	1 765	78	40	1 579	69	116
273	13 072 117	Wittenbeck	991	140	27	818	6	167
274	13 072 118	Zarnewanz	1 524	59	31	1 407	26	87
275	13 072 119	Zehna	2 580	75	51	2 363	91	126
276	13 072 120	Zepelin	2 291	53	58	2 086	95	110
277	13 072 121	Ziesendorf	2 651	101	112	2 404	34	212
278	13 073	Vorpommern-Rügen	321 541	19 381	9 145	279 589	13 425	27 975
279	13 073 001	Ahrenshagen-Daskow	5 828	367	138	5 250	73	493
280	13 073 002	Ahrenshoop	527	89	29	402	6	119
281	13 073 003	Altefähr	2 058	99	77	1 868	15	176

Kapitel 3			Bodenfläche am 31. Dezember 2018 nach Nutzungsart und regionaler Gliederung					
Tabelle 3.1			Bodenfläche					
Lfd. Nr.	Schlüssel- nummer	Land Kreis Gemeinde	Bodenfläche	Davon				Nachrichtlich
				Siedlung	Verkehr	Vegetation	Gewässer	Siedlungs- und Ver- kehrsfläche 1)
				(10 000)	(20 000)	(30 000)	(40 000)	
1	2	3	4	5	6	7	8	9
282	13 073 004	Altenkirchen	2 266	121	59	2 075	10	180
283	13 073 005	Altenpleen	2 006	115	149	1 696	45	265
284	13 073 006	Baabe	226	74	14	130	7	88
285	13 073 007	Bad Sülze, Stadt	2 666	171	81	2 330	85	242
286	13 073 009	Barth, Stadt	4 118	547	175	3 274	121	723
287	13 073 010	Bergen auf Rügen, Stadt	5 149	513	203	4 335	98	716
288	13 073 011	Binz	2 518	272	130	2 100	15	403
289	13 073 012	Born a. Darß	6 356	218	178	5 834	126	393
290	13 073 013	Breege	1 597	100	46	1 440	11	146
291	13 073 014	Buschvitz	1 025	24	24	928	48	49
292	13 073 015	Dettmannsdorf	4 452	171	92	4 134	55	259
293	13 073 016	Deyelsdorf	2 985	92	74	2 761	58	166
294	13 073 017	Dierhagen	2 763	178	93	2 438	53	263
295	13 073 018	Divitz-Spoldershagen	2 756	80	137	2 494	45	217
296	13 073 019	Dranske	2 074	219	68	1 736	51	287
297	13 073 020	Drechow	1 555	55	31	1 457	12	82
298	13 073 021	Dreschvitz	2 264	77	79	2 047	62	155
299	13 073 022	Eixen	5 616	143	100	5 300	73	241
300	13 073 023	Elmenhorst	2 252	89	57	2 078	28	146
301	13 073 024	Franzburg, Stadt	1 520	131	50	1 259	80	180
302	13 073 025	Fuhlendorf	1 718	130	55	1 503	30	185
303	13 073 027	Garz/Rügen, Stadt	6 589	351	117	6 028	94	463
304	13 073 028	Gingst	2 175	100	39	1 992	44	138
305	13 073 029	Glewitz	4 201	113	70	3 945	73	182
306	13 073 030	Glowe	2 229	163	56	1 857	153	218
307	13 073 031	Göhren	742	114	33	541	55	147
308	13 073 032	Grammendorf	3 592	129	81	3 330	52	203
309	13 073 033	Gransebieth	2 334	104	75	2 122	32	177
310	13 073 034	Gremersdorf-Buchholz	5 010	185	77	4 695	53	197
311	13 073 035	Grimmen, Stadt	5 051	686	216	4 055	93	855
312	13 073 036	Groß Kordshagen	1 645	69	32	1 501	43	100
313	13 073 037	Groß Mohrdorf	4 147	95	38	2 721	1 293	133
314	13 073 038	Gustow	2 839	96	58	2 638	47	141
315	13 073 039	Hugoldsdorf	1 423	37	19	1 356	11	55
316	13 073 040	Insel Hiddensee	1 907	100	37	1 450	319	138
317	13 073 041	Jakobsdorf	1 770	68	35	1 645	22	102
318	13 073 042	Karnin	1 267	34	32	1 188	13	66
319	13 073 043	Kenz-Küstrow	1 776	76	38	1 624	38	110
320	13 073 044	Klausdorf	1 178	59	23	1 079	16	80
321	13 073 045	Kluis	2 150	58	42	2 030	21	100
322	13 073 046	Kramershof	1 798	409	101	1 272	16	505
323	13 073 047	Kummerow	1 158	52	34	1 062	11	85
324	13 073 048	Lancken-Granitz	1 379	51	33	1 286	10	81
325	13 073 049	Lietzow	839	50	133	652	5	183
326	13 073 050	Lindholz	4 002	135	130	3 644	92	259
327	13 073 051	Löbnitz	2 232	119	56	2 031	26	165
328	13 073 052	Lohme	1 380	102	35	1 233	10	122
329	13 073 053	Lüdershagen	1 398	72	26	1 281	18	98
330	13 073 054	Lüssow	1 903	109	44	1 277	473	153
331	13 073 055	Marlow, Stadt	14 052	581	312	12 949	209	872
332	13 073 057	Millienhagen-Oebelitz	2 556	63	53	2 416	24	116
333	13 073 058	Neu Bartelshagen	1 731	65	33	1 611	23	98
334	13 073 059	Neuenkirchen	2 294	85	31	2 164	14	116
335	13 073 060	Niepars	3 605	172	77	3 308	49	245
336	13 073 061	Pantelitz	1 442	78	43	1 307	13	121
337	13 073 062	Papenhagen	2 103	96	43	1 941	22	138
338	13 073 063	Parchtitz	2 510	81	41	2 345	43	122

Kapitel 3			Bodenfläche am 31. Dezember 2018 nach Nutzungsart und regionaler Gliederung					
Tabelle 3.1			Bodenfläche					
Lfd. Nr.	Schlüssel- nummer	Land Kreis Gemeinde	Bodenfläche	Davon				Nachrichtlich
				Siedlung	Verkehr	Vegetation	Gewässer	Siedlungs- und Ver- kehrsfläche 1)
				(10 000)	(20 000)	(30 000)	(40 000)	
1	2	3	4	5	6	7	8	9
339	13 073 064	Patzig	806	37	16	742	12	52
340	13 073 065	Poseritz	4 019	191	76	3 680	72	263
341	13 073 066	Preetz	1 423	72	21	1 318	12	92
342	13 073 067	Prerow	1 124	186	51	812	75	233
343	13 073 068	Prohn	1 620	105	32	1 382	101	137
344	13 073 069	Pruchten	822	94	33	673	22	127
345	13 073 070	Putbus, Stadt	6 669	449	168	5 920	132	599
346	13 073 071	Putgarten	1 263	84	34	1 136	9	119
347	13 073 072	Ralswiek	1 653	51	54	1 504	44	105
348	13 073 073	Rambin	3 147	146	79	2 892	30	225
349	13 073 074	Rappin	2 871	76	32	2 208	556	108
350	13 073 075	Ribnitz-Damgarten, Stadt	12 283	1 289	364	7 206	3 425	1 647
351	13 073 076	Richtenberg, Stadt	1 568	104	42	1 347	75	145
352	13 073 077	Saal	4 930	251	102	4 503	74	333
353	13 073 078	Sagard	2 792	235	86	2 434	36	271
354	13 073 079	Samtens	3 250	153	108	2 948	41	245
355	13 073 080	Sassnitz, Stadt	4 741	525	242	3 713	262	734
356	13 073 081	Schaprode	1 976	70	43	1 840	23	113
357	13 073 082	Schlemmin	2 179	59	48	2 050	21	107
358	13 073 083	Sehlen	2 060	104	55	1 881	21	159
359	13 073 084	Sellin	1 440	143	51	1 014	232	194
360	13 073 085	Semlow	3 470	122	71	3 234	43	192
361	13 073 086	Splietsdorf	2 638	90	49	2 461	39	136
362	13 073 087	Steinhagen	3 349	176	101	2 933	139	276
363	13 073 088	Stralsund, Hansestadt	5 414	1 706	522	1 513	1 673	2 207
364	13 073 089	Süderholz	14 955	672	429	13 667	187	1 096
365	13 073 090	Sundhagen	15 977	771	479	14 422	305	1 203
366	13 073 092	Trent	3 542	105	59	3 343	35	155
367	13 073 093	Tribsees, Stadt	5 498	267	195	4 901	135	460
368	13 073 094	Trinwillershagen	3 432	175	85	3 100	71	261
369	13 073 095	Umanz	4 309	136	64	4 023	86	200
370	13 073 096	Velgast	7 191	234	209	6 666	82	443
371	13 073 097	Weitenhagen	1 705	54	24	1 610	18	78
372	13 073 098	Wendisch Baggendorf	2 149	107	63	1 956	22	167
373	13 073 099	Wendorf	1 579	140	60	1 364	15	165
374	13 073 100	Wieck a. Darß	902	103	30	725	43	133
375	13 073 101	Wiek	2 544	118	62	2 342	21	180
376	13 073 102	Wittenhagen	4 698	148	114	4 399	37	259
377	13 073 103	Wustrow	688	86	34	558	11	119
378	13 073 104	Zarrendorf	467	78	14	333	42	92
379	13 073 105	Zingst	5 050	350	143	4 399	158	491
380	13 073 106	Zirkow	2 576	97	60	2 244	175	148
381	13 073 107	Mönchgut	2 069	192	54	1 744	79	245
382	13 074	Nordwestmecklenburg	212 709	13 478	6 538	183 095	9 598	18 943
383	13 074 001	Alt Meteln	2 322	130	44	2 124	25	173
384	13 074 002	Bad Kleinen	2 354	249	120	1 920	65	369
385	13 074 003	Barnekow	1 563	56	57	1 422	28	113
386	13 074 004	Benz	2 279	91	68	2 087	33	150
387	13 074 005	Bernstorf	1 757	61	65	1 596	34	125
388	13 074 006	Bibow	2 322	67	90	1 940	225	155
389	13 074 007	Blowatz	3 031	128	63	2 760	81	187
390	13 074 008	Bobitz	6 564	296	203	5 791	274	485
391	13 074 009	Boiensdorf	1 277	81	28	1 150	19	108
392	13 074 010	Boltenhagen	1 835	227	67	1 494	46	295
393	13 074 012	Brüsewitz	2 993	189	88	2 665	51	277
394	13 074 013	Carlow	3 181	118	67	2 777	218	184

Kapitel 3			Bodenfläche am 31. Dezember 2018 nach Nutzungsart und regionaler Gliederung					
Tabelle 3.1			Bodenfläche					
Lfd. Nr.	Schlüssel- nummer	Land Kreis Gemeinde	Bodenfläche	Davon				Nachrichtlich
				Siedlung	Verkehr	Vegetation	Gewässer	Siedlungs- und Ver- kehrsfläche 1)
				(10 000)	(20 000)	(30 000)	(40 000)	
1	2	3	4	5	6	7	8	9
395	13 074 014	Cramonshagen	1 020	59	35	864	62	94
396	13 074 015	Dalberg-Wendelstorf	959	44	21	858	36	65
397	13 074 016	Damshagen	3 857	157	77	3 565	58	232
398	13 074 017	Dassow, Stadt	6 697	369	163	6 040	125	530
399	13 074 018	Dechow	1 514	34	37	1 341	102	67
400	13 074 019	Dorf Mecklenburg	3 006	251	142	2 514	99	392
401	13 074 020	Dragun	2 062	101	42	1 862	57	142
402	13 074 021	Gadebusch, Stadt	4 776	391	185	4 099	101	540
403	13 074 022	Gägelow	2 267	174	71	1 968	54	244
404	13 074 023	Glasin	3 960	238	145	3 512	65	285
405	13 074 024	Gottesgabe	2 221	93	40	2 066	23	129
406	13 074 025	Grambow	1 982	79	50	1 817	36	120
407	13 074 026	Grevesmühlen, Stadt	5 238	546	226	4 231	235	769
408	13 074 027	Grieben	629	25	31	565	8	55
409	13 074 028	Groß Molzahn	631	45	11	569	6	56
410	13 074 029	Groß Siemz	1 482	49	45	1 365	24	93
411	13 074 030	Groß Stieten	654	93	14	535	12	104
412	13 074 031	Hohen Viecheln	1 872	75	47	1 173	577	120
413	13 074 032	Hohenkirchen	4 109	282	87	3 674	65	369
414	13 074 033	Holdorf	1 357	42	34	1 261	20	75
415	13 074 034	Hornstorf	1 490	138	81	1 259	11	219
416	13 074 035	Insel Poel	3 634	264	87	3 138	145	352
417	13 074 036	Jesendorf	2 125	89	75	1 873	88	142
418	13 074 037	Kalkhorst	5 198	240	97	4 792	70	333
419	13 074 038	Klein Trebbow	2 538	73	71	2 292	102	142
420	13 074 039	Klützt, Stadt	4 443	264	114	3 998	67	373
421	13 074 040	Kneese	1 587	43	35	1 340	169	74
422	13 074 042	Königsfeld	3 274	150	67	3 026	32	196
423	13 074 043	Krembz	3 916	115	84	3 661	57	198
424	13 074 044	Krusenhagen	1 125	48	33	1 020	25	80
425	13 074 045	Lockwisch	1 397	50	37	1 286	24	86
426	13 074 046	Lübberstorf	1 311	30	24	1 242	15	49
427	13 074 047	Lübow	3 535	238	150	3 065	81	325
428	13 074 048	Lübstorf	4 388	115	55	1 055	3 163	170
429	13 074 049	Lüdersdorf	5 476	313	216	4 869	79	522
430	13 074 050	Lützow	2 489	166	93	2 204	27	258
431	13 074 052	Menzendorf	984	30	36	873	45	66
432	13 074 053	Metelsdorf	821	49	35	711	26	84
433	13 074 054	Mühlen Eichsen	2 371	101	50	2 172	48	150
434	13 074 056	Neuburg	4 410	250	117	3 970	72	363
435	13 074 057	Neukloster, Stadt	2 751	268	120	2 058	306	338
436	13 074 058	Niendorf	1 154	41	38	1 051	23	78
437	13 074 060	Passee	1 620	86	35	1 470	30	101
438	13 074 061	Perlin	1 346	64	33	1 202	47	96
439	13 074 062	Pingelshagen	208	25	7	175	1	32
440	13 074 063	Plüschow	1 990	109	77	1 775	29	145
441	13 074 064	Pokrent	1 565	132	32	1 385	17	91
442	13 074 065	Rehna, Stadt	4 459	256	145	3 990	68	399
443	13 074 066	Rieps	1 232	40	31	1 155	6	71
444	13 074 067	Roduchelstorf	993	34	36	908	16	70
445	13 074 068	Roggendorf	3 126	233	78	2 734	80	190
446	13 074 069	Roggenstorf	2 001	156	43	1 772	29	117
447	13 074 070	Rögnitz	1 143	35	23	1 068	18	57
448	13 074 071	Rüting	1 516	55	35	1 411	15	90
449	13 074 072	Schildetal	1 938	86	51	1 765	36	137
450	13 074 073	Schlagsdorf	2 045	93	55	1 701	197	147
451	13 074 074	Schönberg, Stadt	3 821	293	181	3 259	89	470

Kapitel 3			Bodenfläche am 31. Dezember 2018 nach Nutzungsart und regionaler Gliederung					
Tabelle 3.1			Bodenfläche					
Lfd. Nr.	Schlüssel- nummer	Land Kreis Gemeinde	Bodenfläche	Davon				Nachrichtlich
				Siedlung	Verkehr	Vegetation	Gewässer	Siedlungs- und Ver- kehrsfläche 1)
				(10 000)	(20 000)	(30 000)	(40 000)	
1	2	3	4	5	6	7	8	9
452	13 074 075	Seehof	435	66	13	355	1	79
453	13 074 076	Selmsdorf	3 681	387	107	3 141	45	476
454	13 074 077	Testorf-Steinfort	2 386	90	56	2 207	34	145
455	13 074 078	Thandorf	909	25	20	862	2	44
456	13 074 079	Upahl	2 836	208	113	2 479	36	317
457	13 074 080	Utecht	1 109	29	27	1 040	13	56
458	13 074 081	Veelböken	3 262	111	66	3 055	30	177
459	13 074 082	Ventschow	1 363	114	53	1 136	60	130
460	13 074 084	Warin, Stadt	4 445	308	126	3 369	642	384
461	13 074 085	Warnow	1 607	79	35	1 464	28	114
462	13 074 087	Wismar, Hansestadt	4 172	1 558	412	1 952	249	1 969
463	13 074 088	Zickhusen	1 249	99	35	1 081	35	87
464	13 074 089	Zierow	1 011	86	26	877	21	111
465	13 074 090	Zurow	4 081	358	187	3 479	56	372
466	13 074 091	Züsow	1 953	56	37	1 843	17	93
467	13 074 092	Wedendorfersee	2 492	103	63	2 269	58	160
468	13 074 093	Stepenitztal	4 525	191	122	4 156	56	313
469	13 075	Vorpommern-Greifswald	394 556	20 379	11 937	337 445	24 795	31 564
470	13 075 001	Ahlbeck	1 876	97	47	1 699	34	144
471	13 075 002	Alt Tellin	2 439	90	49	2 258	41	109
472	13 075 003	Altwarp	3 275	81	20	1 182	1 992	102
473	13 075 004	Altwigshagen	2 868	95	73	2 620	80	168
474	13 075 005	Anklam, Stadt	5 668	714	398	4 310	245	1 112
475	13 075 006	Bandelin	1 719	85	142	1 471	22	227
476	13 075 007	Bargischow	2 178	69	44	1 925	140	101
477	13 075 008	Behrenhoff	2 448	107	46	2 273	22	145
478	13 075 009	Bentzin	3 887	151	78	3 540	117	216
479	13 075 010	Benz	2 473	248	94	2 077	54	340
480	13 075 011	Bergholz	2 176	66	53	2 025	31	103
481	13 075 012	Blankensee	3 420	80	84	3 125	131	163
482	13 075 013	Blesewitz	1 264	38	28	1 183	16	66
483	13 075 015	Boldekow	4 852	176	96	4 194	386	226
484	13 075 016	Boock	1 289	66	35	1 181	7	100
485	13 075 017	Brietzig	1 057	36	29	977	15	64
486	13 075 018	Brünzow	1 616	103	60	1 440	13	160
487	13 075 020	Bugewitz	5 716	60	84	3 919	1 652	135
488	13 075 021	Buggenhagen	2 711	53	50	2 496	111	103
489	13 075 022	Butzow	1 285	54	24	1 191	16	78
490	13 075 023	Daberkow	1 538	59	45	1 414	19	104
491	13 075 025	Dargelin	1 572	67	43	1 424	37	111
492	13 075 026	Dargen	2 823	84	92	2 487	160	173
493	13 075 027	Dersekow	2 626	118	84	2 405	18	201
494	13 075 028	Diedrichshagen	1 735	47	64	1 608	16	109
495	13 075 029	Ducherow	7 753	286	210	7 130	127	493
496	13 075 031	Eggesin, Stadt	8 822	479	130	8 135	79	608
497	13 075 032	Fahrenwalde	2 611	69	59	2 448	36	127
498	13 075 033	Ferdinandshof	4 737	289	138	4 207	103	387
499	13 075 034	Garz	1 011	46	120	843	2	164
500	13 075 035	Glasow	1 559	37	36	1 460	27	72
501	13 075 036	Görmin	3 519	107	96	3 281	36	200
502	13 075 037	Grambin	1 839	40	13	304	1 482	53
503	13 075 038	Grambow	3 531	124	101	3 221	85	219
504	13 075 039	Greifswald, Hansestadt	5 081	1 638	436	2 877	129	2 074
505	13 075 040	Gribow	826	35	17	764	9	52
506	13 075 041	Groß Kiesow	4 774	205	108	4 414	47	301
507	13 075 042	Groß Luckow	897	39	29	823	6	68

Kapitel 3			Bodenfläche am 31. Dezember 2018 nach Nutzungsart und regionaler Gliederung					
Tabelle 3.1			Bodenfläche					
Lfd. Nr.	Schlüssel- nummer	Land Kreis Gemeinde	Bodenfläche	Davon				Nachrichtlich
				Siedlung	Verkehr	Vegetation	Gewässer	Siedlungs- und Ver- kehrsfläche 1)
				(10 000)	(20 000)	(30 000)	(40 000)	
ha								
1	2	3	4	5	6	7	8	9
508	13 075 043	Groß Polzin	2 957	99	53	2 731	74	152
509	13 075 044	Gützkow, Stadt	5 765	282	149	5 129	205	400
510	13 075 045	Hammer a.d. Uecker	2 162	61	61	2 005	35	122
511	13 075 046	Hanshagen	986	60	30	884	12	90
512	13 075 048	Heinrichswalde	1 432	62	37	1 296	38	98
513	13 075 049	Heringsdorf	3 781	455	197	2 400	729	648
514	13 075 050	Hinrichshagen	1 004	53	40	899	12	93
515	13 075 051	Hintersee	4 460	67	127	4 151	114	194
516	13 075 053	Iven	1 574	28	31	1 499	16	60
517	13 075 054	Jarmen, Stadt	3 071	246	129	2 624	72	363
518	13 075 055	Jatznick	6 224	343	189	5 611	80	490
519	13 075 056	Kamminke	295	32	10	247	5	42
520	13 075 057	Karlsburg	2 872	120	90	2 640	22	207
521	13 075 058	Karlshagen	503	166	31	300	6	197
522	13 075 059	Katzow	2 623	75	49	2 469	29	124
523	13 075 060	Kemnitz	1 934	126	60	1 728	19	187
524	13 075 061	Klein Bünzow	3 468	137	87	3 224	19	221
525	13 075 063	Koblentz	2 298	55	43	2 022	178	97
526	13 075 065	Korswandt	1 291	46	31	1 141	73	77
527	13 075 066	Koserow	605	116	52	403	33	168
528	13 075 067	Krackow	4 418	163	104	3 947	205	265
529	13 075 068	Krien	2 194	103	50	2 022	19	152
530	13 075 069	Kröslin	2 240	156	55	1 906	123	207
531	13 075 070	Kruckow	3 554	106	65	3 354	28	164
532	13 075 071	Krugsdorf	834	85	25	668	57	76
533	13 075 072	Krummin	1 063	31	19	991	21	50
534	13 075 073	Krusenfelde	1 256	36	21	1 190	9	54
535	13 075 074	Lassan, Stadt	2 821	119	70	2 539	93	188
536	13 075 075	Leopoldshagen	1 957	68	53	1 822	15	120
537	13 075 076	Levenhagen	1 328	63	44	1 207	15	106
538	13 075 078	Liepgarten	3 289	82	75	3 055	78	154
539	13 075 079	Löcknitz	2 280	237	98	1 873	73	317
540	13 075 080	Loddin	612	97	35	444	36	131
541	13 075 081	Loissin	1 548	92	35	1 402	19	127
542	13 075 082	Loitz, Stadt	8 991	369	254	8 125	243	616
543	13 075 083	Lubmin	1 384	284	71	948	81	355
544	13 075 084	Lübs	3 021	88	82	2 804	46	171
545	13 075 085	Luckow	3 733	97	115	3 110	411	209
546	13 075 086	Lühmannsdorf	566	61	20	481	4	73
547	13 075 087	Lütow	1 634	74	39	1 505	16	112
548	13 075 088	Medow	2 899	106	59	2 669	65	165
549	13 075 089	Meiersberg	1 016	40	28	941	7	68
550	13 075 090	Mellenthin	1 915	79	67	1 759	11	144
551	13 075 091	Mesekenhagen	2 552	119	69	2 332	32	179
552	13 075 092	Mölschow	1 545	96	48	1 368	33	127
553	13 075 093	Mönkebude	3 499	61	53	2 395	990	114
554	13 075 094	Murchin	4 673	206	100	4 165	203	297
555	13 075 095	Nadrensee	2 074	87	81	1 845	61	152
556	13 075 097	Neu Boltenhagen	2 452	97	47	2 285	23	143
557	13 075 098	Neu Kosenow	2 502	78	57	2 339	28	135
558	13 075 101	Neuenkirchen	1 570	47	32	1 464	27	76
559	13 075 102	Neuenkirchen	2 341	148	61	1 829	303	207
560	13 075 103	Nieden	651	27	15	601	7	36
561	13 075 104	Papendorf	1 042	45	62	924	11	96
562	13 075 105	Pasewalk, Stadt	5 521	642	329	4 481	69	970
563	13 075 106	Peenemünde	2 574	155	331	1 973	116	486
564	13 075 107	Penkun, Stadt	7 887	299	255	6 984	349	502

Kapitel 3			Bodenfläche am 31. Dezember 2018 nach Nutzungsart und regionaler Gliederung					
Tabelle 3.1			Bodenfläche					
Lfd. Nr.	Schlüssel- nummer	Land Kreis Gemeinde	Bodenfläche	Davon				Nachrichtlich
				Siedlung	Verkehr	Vegetation	Gewässer	Siedlungs- und Ver- kehrsfläche 1)
				(10 000)	(20 000)	(30 000)	(40 000)	
1	2	3	4	5	6	7	8	9
565	13 075 108	Plöwen	1 520	60	40	1 385	35	100
566	13 075 109	Polzow	851	27	22	789	13	48
567	13 075 110	Postlow	1 475	58	31	1 366	21	88
568	13 075 111	Pudagla	1 327	80	29	678	540	81
569	13 075 113	Ramin	4 697	112	141	4 393	51	253
570	13 075 114	Rankwitz	3 091	111	88	2 849	42	190
571	13 075 115	Rollwitz	3 560	131	104	3 261	64	235
572	13 075 116	Rossin	1 263	29	30	1 185	19	59
573	13 075 117	Rossow	2 315	65	63	2 145	42	126
574	13 075 118	Rothemühl	3 075	59	90	2 916	10	149
575	13 075 119	Rothenklempenow	5 840	118	134	5 433	155	252
576	13 075 120	Rubenow	3 540	207	86	3 220	27	293
577	13 075 121	Rubkow	3 503	122	80	3 269	32	202
578	13 075 122	Sarnow	2 332	124	51	2 127	30	123
579	13 075 123	Sassen-Trantow	4 535	141	86	4 171	135	218
580	13 075 124	Sauzin	665	57	11	587	9	53
581	13 075 125	Schmatzin	1 771	69	30	1 654	19	97
582	13 075 126	Schönwalde	2 103	69	55	1 938	41	121
583	13 075 127	Spantekow	7 084	234	139	6 638	73	370
584	13 075 128	Stolpe an der Peene	1 767	65	31	1 613	58	96
585	13 075 129	Stolpe auf Usedom	1 500	52	55	1 377	17	104
586	13 075 130	Strasburg (Uckermark), Stadt	8 748	494	244	7 808	202	729
587	13 075 131	Torgelow, Stadt	7 219	657	227	6 260	74	883
588	13 075 133	Trassenheide	653	116	38	499	1	154
589	13 075 134	Tutow	605	214	307	77	6	522
590	13 075 135	Ückeritz	1 369	81	60	1 193	35	141
591	13 075 136	Ueckermünde, Stadt	8 587	576	186	2 655	5 170	761
592	13 075 137	Usedom, Stadt	3 898	182	138	3 494	84	314
593	13 075 138	Viereck	5 484	161	148	5 133	42	309
594	13 075 139	Vogelsang-Warsin	6 337	65	41	2 297	3 934	107
595	13 075 140	Völschow	2 172	62	99	1 996	15	160
596	13 075 141	Wackerow	3 179	92	110	2 935	42	201
597	13 075 142	Weitenhagen	2 108	120	84	1 886	17	195
598	13 075 143	Wilhelmsburg	4 720	162	135	4 316	107	297
599	13 075 144	Wolgast, Stadt	6 173	691	236	5 173	73	890
600	13 075 145	Wrangelsburg	1 529	38	36	1 429	26	71
601	13 075 146	Wusterhusen	1 917	127	40	1 732	18	164
602	13 075 147	Zemitz	3 093	114	61	2 888	30	172
603	13 075 148	Zempin	332	78	23	223	8	101
604	13 075 149	Zerrenthin	1 442	52	35	1 330	25	78
605	13 075 150	Ziethen	1 839	74	60	1 648	56	134
606	13 075 151	Zinnowitz	889	232	66	582	10	297
607	13 075 152	Zirchow	953	69	116	748	19	184
608	13 075 154	Züssow	2 964	183	93	2 668	21	274
609	13 075 155	Neetzow-Liepen	4 322	142	78	4 001	101	218
610	13 076	Ludwigslust-Parchim	476 679	22 338	15 038	421 336	17 968	36 017
611	13 076 001	Alt Krenzlin	3 790	107	109	3 532	42	216
612	13 076 002	Alt Zachun	843	38	26	771	8	64
613	13 076 003	Balow	1 283	50	25	1 182	26	73
614	13 076 004	Bandenitz	1 743	65	70	1 586	23	134
615	13 076 005	Banzkow	5 259	279	137	4 753	90	416
616	13 076 006	Barkhagen	3 039	90	58	2 852	39	147
617	13 076 007	Barnin	1 703	72	43	1 300	289	110
618	13 076 008	Belsch	2 259	72	94	2 074	19	165
619	13 076 009	Bengerstorf	3 295	78	87	3 097	33	161
620	13 076 010	Besitz	2 226	47	73	2 048	59	119

Kapitel 3			Bodenfläche am 31. Dezember 2018 nach Nutzungsart und regionaler Gliederung					
Tabelle 3.1			Bodenfläche					
Lfd. Nr.	Schlüssel- nummer	Land Kreis Gemeinde	Bodenfläche	Davon				Nachrichtlich
				Siedlung	Verkehr	Vegetation	Gewässer	Siedlungs- und Ver- kehrsfläche 1)
				(10 000)	(20 000)	(30 000)	(40 000)	
1	2	3	4	5	6	7	8	9
621	13 076 011	Blankenberg	2 142	69	86	1 897	90	138
622	13 076 012	Blievenstorf	2 160	53	95	1 967	45	148
623	13 076 013	Bobzin	609	34	28	540	6	62
624	13 076 014	Boizenburg/ Elbe, Stadt	4 743	556	249	3 647	291	785
625	13 076 015	Borkow	2 808	73	79	2 230	427	149
626	13 076 016	Brahlstorf	2 196	116	82	1 965	34	186
627	13 076 017	Brenz	1 252	111	46	1 067	27	157
628	13 076 018	Bresegard bei Eldena	1 110	47	37	1 009	18	81
629	13 076 019	Bresegard bei Picher	1 658	77	41	1 527	14	104
630	13 076 020	Brüel, Stadt	2 721	255	85	2 237	144	322
631	13 076 021	Brunow	2 140	76	48	1 980	35	123
632	13 076 023	Bülow	2 386	58	43	2 254	30	100
633	13 076 024	Cambs	2 078	63	60	1 636	319	122
634	13 076 025	Crivitz, Stadt	7 585	395	244	6 787	159	638
635	13 076 026	Dabel	2 477	203	94	2 037	143	297
636	13 076 027	Dambeck	1 739	67	36	1 598	38	103
637	13 076 029	Demen	4 681	180	98	4 339	64	275
638	13 076 030	Dersenow	2 251	91	73	2 068	20	146
639	13 076 032	Dobbartin	5 925	152	141	5 226	407	273
640	13 076 033	Dobin am See	3 503	186	110	3 098	109	294
641	13 076 034	Dömitz, Stadt	6 058	320	232	5 170	336	532
642	13 076 035	Domsühl	4 025	232	117	3 647	29	280
643	13 076 036	Dümmer	3 152	144	74	2 772	163	217
644	13 076 037	Eldena	3 421	170	128	3 022	101	297
645	13 076 038	Friedrichsruhe	3 467	136	97	3 158	76	231
646	13 076 039	Gallin	2 271	169	81	2 002	20	250
647	13 076 040	Gallin-Kuppentin	2 972	106	63	2 609	195	166
648	13 076 041	Gammelín	1 564	51	47	1 451	16	96
649	13 076 043	Gischow	1 696	46	32	1 533	85	75
650	13 076 044	Gneven	1 041	84	21	896	40	104
651	13 076 046	Göhlen	1 409	54	46	1 276	32	100
652	13 076 048	Goldberg, Stadt	6 472	355	171	4 966	980	525
653	13 076 049	Gorlosen	5 322	106	141	5 025	50	241
654	13 076 050	Grabow, Stadt	7 227	398	304	6 403	121	691
655	13 076 051	Granzin	2 280	82	41	2 117	39	119
656	13 076 053	Grebs-Niendorf	3 127	102	102	2 865	57	204
657	13 076 054	Gresse	2 108	84	63	1 936	26	142
658	13 076 055	Greven	4 009	114	97	3 764	34	208
659	13 076 056	Groß Godems	1 542	46	61	1 423	12	107
660	13 076 057	Groß Krams	1 040	18	30	979	13	47
661	13 076 058	Groß Laasch	2 742	81	147	2 497	17	227
662	13 076 060	Hagenow, Stadt	6 754	680	327	5 627	121	1 003
663	13 076 062	Hohen Pritz	2 370	63	55	1 962	291	117
664	13 076 063	Holthusen	2 056	98	95	1 847	15	194
665	13 076 064	Hoort	2 225	69	101	2 022	33	170
666	13 076 065	Hülseburg	909	33	24	839	14	57
667	13 076 067	Karenz	688	25	21	635	7	46
668	13 076 068	Karrenzin	2 646	96	76	2 446	28	172
669	13 076 069	Karstädt	1 979	67	71	1 814	27	137
670	13 076 070	Kirch Jesar	1 895	54	63	1 751	28	116
671	13 076 071	Klein Rogahn	1 104	62	35	997	9	97
672	13 076 072	Kobrow	3 746	146	86	3 372	142	166
673	13 076 073	Kogel	2 994	96	101	2 770	27	196
674	13 076 075	Kreien	2 490	64	59	2 330	35	119
675	13 076 076	Kremmin	1 691	82	37	1 559	13	117
676	13 076 077	Kritzow	2 513	81	40	2 316	77	120
677	13 076 078	Kuhlen-Wendorf	4 992	164	96	4 557	175	246

Kapitel 3			Bodenfläche am 31. Dezember 2018 nach Nutzungsart und regionaler Gliederung					
Tabelle 3.1			Bodenfläche					
Lfd. Nr.	Schlüssel- nummer	Land Kreis Gemeinde	Bodenfläche	Davon				Nachrichtlich
				Siedlung	Verkehr	Vegetation	Gewässer	Siedlungs- und Ver- kehrsfläche 1)
				(10 000)	(20 000)	(30 000)	(40 000)	
1	2	3	4	5	6	7	8	9
678	13 076 079	Kuhstorf	1 509	70	49	1 365	26	119
679	13 076 080	Langen Brütz	1 543	144	27	1 334	38	171
680	13 076 082	Leezen	2 653	176	137	2 275	65	308
681	13 076 084	Leussow	1 994	33	58	1 885	17	90
682	13 076 085	Lewitzrand	4 676	171	110	4 309	86	279
683	13 076 086	Lübesse	1 992	129	122	1 736	6	251
684	13 076 087	Lüblow	2 160	101	74	1 959	26	168
685	13 076 088	Lübtheen, Stadt	12 017	459	373	10 956	229	833
686	13 076 089	Lübz, Stadt	5 773	428	198	5 000	147	623
687	13 076 090	Ludwigslust, Stadt	7 864	897	416	6 426	125	1 292
688	13 076 092	Lüttow-Valluhn	2 453	269	97	2 051	36	261
689	13 076 093	Malk Göhren	2 257	71	68	2 082	35	138
690	13 076 094	Malliß	2 527	188	91	2 215	33	239
691	13 076 095	Marnitz	3 128	102	110	2 813	103	203
692	13 076 096	Mestlin	3 280	112	60	3 055	54	169
693	13 076 097	Milow	3 365	56	99	3 180	30	154
694	13 076 098	Möllenbeck	1 930	45	47	1 818	21	89
695	13 076 099	Moraas	1 678	45	61	1 548	25	105
696	13 076 100	Muchow	1 939	51	45	1 805	38	96
697	13 076 101	Mustin	2 619	83	43	2 304	190	125
698	13 076 102	Neu Gülze	1 307	72	46	1 175	15	116
699	13 076 103	Neu Kaliß	3 420	211	109	3 062	38	319
700	13 076 104	Neu Poserin	4 738	136	106	4 056	440	239
701	13 076 105	Neustadt-Glewe, Stadt	9 413	464	511	7 370	1 068	971
702	13 076 106	Nostorf	2 009	62	62	1 789	96	123
703	13 076 107	Pampow	1 101	141	73	872	15	214
704	13 076 108	Parchim, Stadt	12 481	1 091	772	10 374	244	1 819
705	13 076 109	Passow	2 481	101	61	2 224	94	159
706	13 076 110	Pätow-Steegen	1 065	52	33	967	13	78
707	13 076 111	Picher	3 909	90	123	3 662	33	210
708	13 076 112	Pinnow	1 875	260	110	1 146	359	246
709	13 076 113	Plate	2 214	360	98	1 724	32	297
710	13 076 114	Plau am See, Stadt	11 627	513	313	7 763	3 038	824
711	13 076 115	Prislich	2 930	106	89	2 710	25	193
712	13 076 116	Pritzler	1 955	68	71	1 788	28	135
713	13 076 117	Raben Steinfeld	960	56	79	816	9	135
714	13 076 118	Rastow	5 203	217	209	4 710	66	426
715	13 076 119	Redefin	1 771	80	68	1 580	43	148
716	13 076 120	Rom	3 371	123	77	3 110	61	190
717	13 076 121	Schossin	1 142	39	22	1 064	18	60
718	13 076 122	Schwanheide	2 663	223	102	2 291	46	191
719	13 076 123	Setzin	2 062	73	47	1 924	18	109
720	13 076 125	Siggelkow	5 557	142	116	5 177	122	257
721	13 076 126	Spornitz	4 914	170	133	4 559	52	302
722	13 076 128	Sternberg, Stadt	6 770	284	184	5 647	655	466
723	13 076 129	Stolpe	2 060	45	70	1 930	15	113
724	13 076 130	Stralendorf	1 203	104	33	1 053	13	136
725	13 076 131	Strohkirchen	1 476	40	55	1 360	22	95
726	13 076 132	Suckow	2 726	107	83	2 506	29	189
727	13 076 133	Sukow	2 136	124	64	1 934	15	187
728	13 076 134	Sülstorf	1 878	122	58	1 689	9	160
729	13 076 135	Techentin	4 172	136	82	3 675	278	218
730	13 076 136	Teldau	2 755	112	69	2 481	92	179
731	13 076 137	Tessenow	3 602	126	110	3 341	24	236
732	13 076 138	Tessin b. Boizenburg	1 025	70	37	908	11	86
733	13 076 139	Toddin	1 104	47	26	1 012	18	74
734	13 076 140	Tramm	4 213	127	108	3 735	243	230

Kapitel 3			Bodenfläche am 31. Dezember 2018 nach Nutzungsart und regionaler Gliederung					
Tabelle 3.1			Bodenfläche					
Lfd. Nr.	Schlüssel- nummer	Land Kreis Gemeinde	Bodenfläche	Davon				Nachrichtlich
				Siedlung	Verkehr	Vegetation	Gewässer	Siedlungs- und Ver- kehrsfläche 1)
			(10 000)	(20 000)	(30 000)	(40 000)		
ha								
1	2	3	4	5	6	7	8	9
735	13 076 141	Uelitz	1 509	51	45	1 408	5	96
736	13 076 142	Vellahn	10 670	413	284	9 871	102	690
737	13 076 143	Vielank	7 757	227	197	7 243	89	401
738	13 076 145	Warlitz	2 389	71	89	2 197	32	159
739	13 076 146	Warlow	1 391	59	42	1 265	25	102
740	13 076 147	Warsow	1 494	57	33	1 382	21	90
741	13 076 148	Weitendorf	4 222	125	94	3 904	99	167
742	13 076 151	Werder	1 817	89	38	1 666	24	126
743	13 076 152	Wittenburg, Stadt	8 008	545	313	7 067	83	856
744	13 076 153	Wittendörp	10 473	392	277	9 562	243	663
745	13 076 154	Wittenförden	1 228	141	45	1 029	13	186
746	13 076 155	Witzin	1 879	75	45	1 715	44	120
747	13 076 156	Wöbbelin	2 351	111	118	2 091	30	229
748	13 076 158	Zapel	1 163	54	33	1 059	17	85
749	13 076 159	Zarrentin am Schaalsee, Stadt	9 191	404	225	7 237	1 325	614
750	13 076 160	Ziegenderf	3 678	116	85	3 430	47	199
751	13 076 161	Zierzow	1 333	78	31	1 216	7	110
752	13 076 162	Zölkow	3 891	135	77	3 616	63	207
753	13 076 163	Zülow	713	32	11	656	15	31
754	13 076 164	Obere Warnow	4 669	164	78	4 373	54	237
755	13 076 165	Gehlsbach	3 319	125	70	3 102	23	194
756	13 076 166	Ganzlin	8 793	332	185	8 224	52	448
757	13 076 167	Kloster Tempzin	2 496	81	48	2 069	298	127

Kapitel 3			Bodenfläche am 31. Dezember 2018 nach Nutzungsart und regionaler Gliederung						
Tabelle 3.2			Fläche für Siedlung						
Lfd. Nr.	Schlüssel- nummer	Land Kreis Gemeinde	Siedlung	Davon				Halde	Bergbau- betrieb
				Wohnbau- fläche	Industrie- und Gewerbefläche				
					zusammen	darunter Industrie und Gewerbe			
			(10 000)	(11 000)	(12 000)	(12 100)	(13 000)	(14 000)	
ha									
1	2	3	4	5	6	7	8	9	
1	13	Mecklenburg-Vorpommern	128 950	38 481	22 425	14 697	48	-	
2	13 003	Rostock, Hansestadt	5 636	1 365	1 620	1 155	2	-	
3	13 004	Schwerin, Landeshauptstadt	3 175	835	854	571	-	-	
4	13 071	Mecklenburgische Seenplatte	24 128	6 504	4 385	2 843	5	-	
5	13 071 001	Alt Schwerin	96	28	10	8	-	-	
6	13 071 002	Altenhagen	49	14	0	-	-	-	
7	13 071 003	Altenhof	61	18	7	7	-	-	
8	13 071 004	Altentreptow, Stadt	382	126	100	54	-	-	
9	13 071 005	Ankershagen	98	27	6	3	-	-	
10	13 071 006	Bartow	75	31	2	1	-	-	
11	13 071 007	Basedow	149	30	14	11	-	-	
12	13 071 008	Beggerow	69	26	4	0	-	-	
13	13 071 009	Beseritz	34	8	10	-	-	-	
14	13 071 010	Blankenhof	73	29	7	3	-	-	
15	13 071 011	Blankensee	233	71	19	12	-	-	
16	13 071 012	Blumenholz	102	30	24	22	-	-	
17	13 071 013	Bollewick	110	33	11	7	-	-	
18	13 071 014	Borrentin	143	50	9	5	-	-	
19	13 071 015	Bredenfelde	30	12	1	0	-	-	
20	13 071 016	Breesen	87	24	20	3	-	-	
21	13 071 017	Breest	26	11	1	0	-	-	
22	13 071 018	Briggow	39	18	2	2	-	-	
23	13 071 019	Brunn	159	54	5	2	-	-	
24	13 071 020	Buchholz	26	10	4	2	-	-	
25	13 071 021	Burg Stargard, Stadt	489	136	74	42	-	-	
26	13 071 022	Burow	168	32	19	2	-	-	
27	13 071 023	Bütow	102	23	15	7	-	-	
28	13 071 025	Carpin	100	35	26	16	-	-	
29	13 071 026	Cölpin	98	28	4	1	-	-	
30	13 071 027	Dargun, Stadt	407	119	60	41	-	-	
31	13 071 028	Datzetal	181	47	17	14	-	-	
32	13 071 029	Demmin, Hansestadt	767	243	256	190	-	-	
33	13 071 030	Duckow	31	13	2	2	-	-	
34	13 071 032	Faulenrost	80	34	8	4	-	-	
35	13 071 033	Feldberger Seenlandschaft	556	159	141	130	-	-	
36	13 071 034	Fincken	114	29	3	1	-	-	
37	13 071 035	Friedland, Stadt	813	162	224	126	0	-	
38	13 071 036	Fünfseen	160	52	9	5	-	-	
39	13 071 037	Galenbeck	259	65	6	0	-	-	
40	13 071 038	Genzkow	22	8	0	0	-	-	
41	13 071 039	Gielow	107	32	18	14	-	-	
42	13 071 041	Gnevkow	47	22	2	2	-	-	
43	13 071 042	Godendorf	39	10	6	6	-	-	
44	13 071 043	Göhren-Lebbin	149	36	18	0	-	-	
45	13 071 044	Golchen	128	16	0	-	-	-	
46	13 071 045	Gotthun	50	12	3	1	-	-	
47	13 071 046	Grabow-Below	35	8	2	1	-	-	
48	13 071 047	Grabowhöfe	185	56	19	14	-	-	
49	13 071 048	Grammentin	26	14	2	-	-	-	
50	13 071 049	Grapzow	61	22	17	-	-	-	
51	13 071 050	Grischow	44	18	9	2	-	-	
52	13 071 053	Groß Kelle	20	2	3	0	-	-	
53	13 071 054	Groß Miltzow	168	44	25	11	-	-	

Kapitel 3			Bodenfläche am 31. Dezember 2018 nach Nutzungsart und regionaler Gliederung					
Tabelle 3.2			Fläche für Siedlung					
Lfd. Nr.	Schlüssel- nummer	Land Kreis Gemeinde	Davon					
			Tagebau, Grube, Steinbruch	Fläche gemischter Nutzung	Fläche besonderer funktionaler Prägung	Sport-, Freizeit- und Erholungsfläche		Friedhof
						zusammen	darunter	
							Grünanlage	
			(15 000)	(16 000)	(17 000)	(18 000)	(18 400)	(19 000)
ha								
1	2	3	10	11	12	13	14	15
1	13	Mecklenburg-Vorpommern	5 503	17 381	6 653	37 082	29 995	1 378
2	13 003	Rostock, Hansestadt	-	169	574	1 839	1 557	66
3	13 004	Schwerin, Landeshauptstadt	13	73	423	919	798	60
4	13 071	Mecklenburgische Seenplatte	1 071	4 108	1 121	6 632	5 285	302
5	13 071 001	Alt Schwerin	1	7	13	37	19	1
6	13 071 002	Altenhagen	0	7	1	27	26	1
7	13 071 003	Altenhof	-	15	1	19	18	0
8	13 071 004	Altentreptow, Stadt	2	35	14	97	91	7
9	13 071 005	Ankershagen	-	20	3	41	34	1
10	13 071 006	Bartow	8	23	1	9	6	2
11	13 071 007	Basedow	53	20	2	28	17	1
12	13 071 008	Beggerow	4	29	1	5	4	1
13	13 071 009	Beseritz	1	5	0	10	9	0
14	13 071 010	Blankenhof	1	14	2	19	17	0
15	13 071 011	Blankensee	12	50	5	73	62	2
16	13 071 012	Blumenholz	8	26	1	13	10	1
17	13 071 013	Bollewick	7	23	4	29	28	1
18	13 071 014	Borrentin	9	39	2	32	29	1
19	13 071 015	Bredenfelde	2	6	0	8	6	1
20	13 071 016	Breesen	-	25	1	18	17	1
21	13 071 017	Breest	5	5	2	2	2	0
22	13 071 018	Briggow	3	10	0	5	3	1
23	13 071 019	Brunn	0	35	3	61	56	1
24	13 071 020	Buchholz	-	1	0	11	8	1
25	13 071 021	Burg Stargard, Stadt	19	47	15	193	165	4
26	13 071 022	Burow	15	26	4	71	27	1
27	13 071 023	Bütow	11	29	2	20	18	2
28	13 071 025	Carpin	1	16	0	20	18	1
29	13 071 026	Cölpin	-	10	14	41	39	1
30	13 071 027	Dargun, Stadt	12	87	10	112	84	6
31	13 071 028	Datzetal	26	31	3	56	55	1
32	13 071 029	Demmin, Hansestadt	41	70	38	107	82	12
33	13 071 030	Duckow	1	10	0	5	4	0
34	13 071 032	Faulenrost	2	25	0	10	9	2
35	13 071 033	Feldberger Seenlandschaft	21	109	6	109	76	12
36	13 071 034	Fincken	1	36	1	42	39	2
37	13 071 035	Friedland, Stadt	49	109	20	239	222	9
38	13 071 036	Fünfseen	2	32	6	58	46	2
39	13 071 037	Galenbeck	19	63	15	89	82	2
40	13 071 038	Genzkow	1	3	0	10	9	0
41	13 071 039	Gielow	14	25	1	15	14	1
42	13 071 041	Gnevkow	-	10	1	10	9	1
43	13 071 042	Godendorf	0	2	0	20	14	0
44	13 071 043	Göhren-Lebbin	1	7	1	85	42	1
45	13 071 044	Golchen	0	4	88	19	16	1
46	13 071 045	Gotthun	-	9	1	24	12	-
47	13 071 046	Grabow-Below	-	9	0	17	17	1
48	13 071 047	Grabowhöfe	4	27	4	74	68	1
49	13 071 048	Grammentin	-	5	1	4	3	1
50	13 071 049	Grapzow	-	14	0	7	4	1
51	13 071 050	Grischow	1	7	0	8	7	0
52	13 071 053	Groß Kelle	-	10	0	4	3	-
53	13 071 054	Groß Miltzow	2	50	3	44	42	2

Kapitel 3			Bodenfläche am 31. Dezember 2018 nach Nutzungsart und regionaler Gliederung					
Tabelle 3.2			Fläche für Siedlung					
Lfd. Nr.	Schlüssel- nummer	Land Kreis Gemeinde	Siedlung	Davon				
				Wohnbau- fläche	Industrie- und Gewerbefläche		Halde	Bergbau- betrieb
					zusammen	darunter Industrie und Gewerbe		
			(10 000)	(11 000)	(12 000)	(12 100)	(13 000)	(14 000)
ha								
1	2	3	4	5	6	7	8	9
54	13 071 055	Groß Nemerow	149	36	24	18	-	-
55	13 071 056	Groß Plasten	84	32	12	10	-	-
56	13 071 057	Groß Teetzleben	91	34	13	1	-	-
57	13 071 058	Grünow	43	15	5	5	-	-
58	13 071 059	Gültz	91	26	3	2	-	-
59	13 071 060	Gülzow	33	13	0	-	-	-
60	13 071 063	Hohen Wangelin	170	20	50	49	1	-
61	13 071 064	Hohenbollentin	19	10	0	0	-	-
62	13 071 065	Hohenmocker	81	31	9	8	-	-
63	13 071 066	Hohenzieritz	62	23	3	3	-	-
64	13 071 067	Holldorf	64	31	3	2	-	-
65	13 071 068	Ivenack	111	30	6	4	-	-
66	13 071 069	Jabel	176	24	67	13	1	-
67	13 071 070	Jürgenstorf	105	32	11	1	-	-
68	13 071 071	Kargow	98	30	14	10	0	-
69	13 071 072	Kentzlin	51	7	25	2	-	-
70	13 071 073	Kieve	24	9	1	1	-	-
71	13 071 074	Kittendorf	54	21	3	2	-	-
72	13 071 075	Klein Vielen	91	40	3	1	0	-
73	13 071 076	Kletzin	102	31	12	8	-	-
74	13 071 077	Klink	101	33	25	4	-	-
75	13 071 078	Klocksın	122	22	4	4	-	-
76	13 071 079	Knorrendorf	74	30	12	6	-	-
77	13 071 080	Kratzeburg	67	19	12	9	-	-
78	13 071 081	Kriesow	43	20	4	4	-	-
79	13 071 083	Kubblank	43	12	6	1	-	-
80	13 071 084	Kummerow	94	18	4	1	0	-
81	13 071 087	Lärz	116	33	4	2	-	-
82	13 071 088	Leizen	87	26	21	19	-	-
83	13 071 089	Lindenberg	36	18	2	1	-	-
84	13 071 090	Lindetal	174	50	8	4	-	-
85	13 071 091	Ludorf	67	17	9	7	-	-
86	13 071 092	Malchin, Stadt	532	130	161	133	1	-
87	13 071 093	Malchow, Stadt	401	104	116	91	-	-
88	13 071 095	Massow	37	12	0	0	-	-
89	13 071 096	Meesiger	52	16	5	2	-	-
90	13 071 097	Melz	51	20	4	4	-	-
91	13 071 099	Mirow, Stadt	443	141	82	60	-	-
92	13 071 100	Möllenbeck	107	22	16	11	-	-
93	13 071 101	Möllenhagen	318	69	77	63	1	-
94	13 071 102	Mölln	78	25	5	3	-	-
95	13 071 103	Moltzow	184	36	7	3	-	-
96	13 071 104	Neddemin	77	17	8	6	-	-
97	13 071 105	Neetzka	37	15	2	-	-	-
98	13 071 107	Neubrandenburg, Stadt	2 498	530	647	402	-	-
99	13 071 108	Neuenkirchen	100	38	14	14	-	-
100	13 071 109	Neukalen, Stadt	201	46	26	19	-	-
101	13 071 110	Neustrelitz, Stadt	985	257	366	317	-	-
102	13 071 111	Neverin	82	31	17	15	-	-
103	13 071 112	Nossendorf	98	36	1	1	-	-
104	13 071 113	Nossentiner Hütte	74	29	12	7	-	-
105	13 071 114	Penkow	35	13	3	3	-	-
106	13 071 115	Penzlin, Stadt	510	138	34	15	-	-
107	13 071 116	Petersdorf	22	6	3	0	-	-
108	13 071 117	Pragsdorf	60	17	3	1	-	-

Kapitel 3			Bodenfläche am 31. Dezember 2018 nach Nutzungsart und regionaler Gliederung					
Tabelle 3.2			Fläche für Siedlung					
Lfd. Nr.	Schlüssel- nummer	Land Kreis Gemeinde	Davon					
			Tagebau, Grube, Steinbruch	Fläche gemischter Nutzung	Fläche besonderer funktionaler Prägung	Sport-, Freizeit- und Erholungsfläche		Friedhof
						zusammen	darunter	
							Grünanlage	
			(15 000)	(16 000)	(17 000)	(18 000)	(18 400)	(19 000)
ha								
1	2	3	10	11	12	13	14	15
54	13 071 055	Groß Nemerow	1	16	5	65	25	1
55	13 071 056	Groß Plasten	1	11	5	23	21	1
56	13 071 057	Groß Teetzleben	16	20	1	7	4	1
57	13 071 058	Grünow	0	19	0	3	3	1
58	13 071 059	Gültz	-	22	2	37	35	0
59	13 071 060	Gülzow	8	7	0	4	3	1
60	13 071 063	Hohen Wangelin	2	69	1	27	21	1
61	13 071 064	Hohenbollentin	-	4	0	4	4	0
62	13 071 065	Hohenmocker	2	25	0	13	10	1
63	13 071 066	Hohenzieritz	1	14	1	20	18	1
64	13 071 067	Holldorf	-	10	1	18	15	1
65	13 071 068	Ivenack	3	29	4	37	33	2
66	13 071 069	Jabel	12	21	1	49	26	1
67	13 071 070	Jürgenstorf	3	30	5	23	20	1
68	13 071 071	Kargow	3	10	8	34	30	0
69	13 071 072	Kentzlin	1	13	0	4	3	0
70	13 071 073	Kieve	0	7	0	7	6	0
71	13 071 074	Kittendorf	0	19	1	8	8	1
72	13 071 075	Klein Vielen	-	12	2	33	31	1
73	13 071 076	Kletzin	13	33	2	10	8	1
74	13 071 077	Klink	0	8	5	29	15	0
75	13 071 078	Klocksın	62	8	1	23	22	1
76	13 071 079	Knorrendorf	1	14	0	16	14	1
77	13 071 080	Kratzeburg	2	12	0	20	11	2
78	13 071 081	Kriesow	-	10	0	7	5	1
79	13 071 083	Kubblank	0	13	1	11	11	0
80	13 071 084	Kummerow	0	26	1	44	42	0
81	13 071 087	Lärz	1	33	2	25	18	17
82	13 071 088	Leizen	3	17	0	19	19	1
83	13 071 089	Lindenberg	2	9	1	4	2	1
84	13 071 090	Lindetal	6	56	4	48	44	2
85	13 071 091	Ludorf	-	11	1	28	20	1
86	13 071 092	Malchin, Stadt	7	52	28	146	122	7
87	13 071 093	Malchow, Stadt	2	22	31	117	87	10
88	13 071 095	Massow	-	7	1	15	14	1
89	13 071 096	Meesiger	1	9	0	20	14	-
90	13 071 097	Melz	-	11	0	15	15	1
91	13 071 099	Mirow, Stadt	10	92	6	106	56	7
92	13 071 100	Möllenbeck	1	54	1	12	10	1
93	13 071 101	Möllenhagen	67	34	7	59	56	4
94	13 071 102	Mölln	3	26	2	16	14	1
95	13 071 103	Moltzow	3	50	3	83	72	1
96	13 071 104	Neddemin	30	8	0	14	14	0
97	13 071 105	Neetzka	-	5	1	13	9	-
98	13 071 107	Neubrandenburg, Stadt	112	47	247	879	784	35
99	13 071 108	Neuenkirchen	3	11	3	31	29	0
100	13 071 109	Neukalen, Stadt	46	23	5	51	37	3
101	13 071 110	Neustrelitz, Stadt	20	78	85	163	98	16
102	13 071 111	Neverin	1	5	2	24	19	1
103	13 071 112	Nossendorf	0	21	1	36	34	2
104	13 071 113	Nossentiner Hütte	-	10	2	20	13	1
105	13 071 114	Penkow	0	4	0	14	13	-
106	13 071 115	Penzlin, Stadt	4	91	8	230	215	4
107	13 071 116	Petersdorf	3	7	0	3	2	0
108	13 071 117	Pragsdorf	0	6	12	21	20	1

Kapitel 3			Bodenfläche am 31. Dezember 2018 nach Nutzungsart und regionaler Gliederung					
Tabelle 3.2			Fläche für Siedlung					
Lfd. Nr.	Schlüssel- nummer	Land Kreis Gemeinde	Siedlung	Davon				
				Wohnbau- fläche	Industrie- und Gewerbefläche		Halde	Bergbau- betrieb
					zusammen	darunter Industrie und Gewerbe		
			(10 000)	(11 000)	(12 000)	(12 100)	(13 000)	(14 000)
ha								
1	2	3	4	5	6	7	8	9
109	13 071 118	Priborn	55	12	6	3	-	-
110	13 071 119	Priepert	33	9	3	3	-	-
111	13 071 120	Pripsleben	36	12	3	-	-	-
112	13 071 122	Rechlin	805	84	51	40	-	-
113	13 071 123	Ritzerow	43	18	4	2	-	-
114	13 071 124	Röbel/Müritz, Stadt	286	69	95	54	-	-
115	13 071 125	Röckwitz	45	14	2	2	-	-
116	13 071 127	Rosenow	184	47	77	4	-	-
117	13 071 128	Sarow	107	44	2	0	-	-
118	13 071 130	Schönbeck	63	20	3	3	-	-
119	13 071 131	Schönfeld	53	21	5	4	-	-
120	13 071 132	Schönhausen	45	10	4	3	-	-
121	13 071 133	Schwarz	96	24	3	1	-	-
122	13 071 135	Siedenbollentin	65	20	5	1	-	-
123	13 071 136	Siedenbrünzow	120	25	16	2	-	-
124	13 071 137	Sietow	75	19	11	3	-	-
125	13 071 138	Silz	70	14	6	3	-	-
126	13 071 139	Sommersdorf	48	16	4	2	-	-
127	13 071 140	Sponholz	148	32	24	13	0	-
128	13 071 141	Staven	73	18	5	3	-	-
129	13 071 142	Stavenhagen, Reuterstadt, Stadt	496	114	155	112	-	-
130	13 071 143	Stuer	74	17	6	4	-	-
131	13 071 144	Torgelow am See	43	18	2	1	-	-
132	13 071 145	Trollenhagen	133	31	42	26	-	-
133	13 071 146	Tützpatz	84	19	6	5	-	-
134	13 071 147	Userin	110	27	14	13	-	-
135	13 071 148	Utzedel	88	30	3	0	-	-
136	13 071 149	Varchentin	50	23	1	0	-	-
137	13 071 150	Verchen	48	20	1	0	-	-
138	13 071 152	Vipperow	68	20	6	3	-	-
139	13 071 153	Voigtsdorf	21	4	2	2	-	-
140	13 071 154	Vollrathsrue	109	25	3	3	-	-
141	13 071 155	Walow	80	20	14	7	-	-
142	13 071 156	Waren (Müritz), Stadt	1 010	302	270	145	-	-
143	13 071 157	Warrenzin	74	27	8	8	-	-
144	13 071 158	Werder	73	29	6	2	-	-
145	13 071 159	Wesenberg, Stadt	364	85	101	86	-	-
146	13 071 160	Wildberg	64	31	1	1	-	-
147	13 071 161	Woggersin	43	18	3	1	-	-
148	13 071 162	Wokuhl-Dabelow	71	24	17	16	-	-
149	13 071 163	Wolde	91	33	8	7	-	-
150	13 071 164	Woldegk, Stadt	494	124	93	71	-	-
151	13 071 165	Wredenhagen	60	19	4	1	-	-
152	13 071 166	Wulkenzin	102	45	4	3	-	-
153	13 071 167	Wustrow	162	36	20	19	-	-
154	13 071 168	Zepkow	34	10	2	2	-	-
155	13 071 169	Zettemin	36	10	4	4	-	-
156	13 071 170	Zirzow	50	14	2	2	-	-
157	13 071 171	Zislow	71	12	2	1	-	-
158	13 071 172	Peenehagen	173	61	9	7	-	-
159	13 071 173	Kuckssee	61	22	3	1	-	-
160	13 071 174	Schloen-Dratow	90	31	13	5	-	-
161	13 072	Landkreis Rostock	20 434	5 698	3 776	2 626	11	-
162	13 072 001	Admannshagen-Bargeshagen	152	66	22	15	-	-

Kapitel 3			Bodenfläche am 31. Dezember 2018 nach Nutzungsart und regionaler Gliederung					
Tabelle 3.2			Fläche für Siedlung					
Lfd. Nr.	Schlüssel- nummer	Land Kreis Gemeinde	Davon					
			Tagebau, Grube, Steinbruch	Fläche gemischter Nutzung	Fläche besonderer funktionaler Prägung	Sport-, Freizeit- und Erholungsfläche		Friedhof
						zusammen	darunter	
							Grünanlage	
			(15 000)	(16 000)	(17 000)	(18 000)	(18 400)	(19 000)
1	2	3	ha					
10	11	12	13	14	15			
109	13 071 118	Priborn	-	20	4	13	12	-
110	13 071 119	Priepert	2	3	1	13	4	1
111	13 071 120	Pripsleben	1	14	0	5	5	1
112	13 071 122	Rechlin	10	533	30	95	50	1
113	13 071 123	Ritzerow	1	14	0	5	4	1
114	13 071 124	Röbel/Müritz, Stadt	-	23	13	81	64	5
115	13 071 125	Röckwitz	7	15	0	6	5	1
116	13 071 127	Rosenow	2	25	3	29	23	2
117	13 071 128	Sarow	12	39	2	7	6	1
118	13 071 130	Schönbeck	4	25	0	10	9	1
119	13 071 131	Schönfeld	6	9	1	10	7	1
120	13 071 132	Schönhausen	1	22	0	8	7	1
121	13 071 133	Schwarz	7	15	1	45	27	1
122	13 071 135	Siedenbollentin	2	12	3	22	21	1
123	13 071 136	Siedenbrünzow	16	22	2	38	37	1
124	13 071 137	Sietow	-	6	2	37	34	0
125	13 071 138	Silz	-	6	0	43	15	1
126	13 071 139	Sommersdorf	1	4	1	22	17	0
127	13 071 140	Sponholz	15	18	5	54	52	1
128	13 071 141	Staven	-	24	2	23	20	0
129	13 071 142	Stavenhagen, Reuterstadt, Stadt	9	40	78	96	82	4
130	13 071 143	Stuer	4	14	1	31	24	1
131	13 071 144	Torgelow am See	0	9	2	12	10	-
132	13 071 145	Trollenhagen	3	8	4	43	42	0
133	13 071 146	Tützpatz	14	25	4	16	14	1
134	13 071 147	Userin	2	9	0	57	10	1
135	13 071 148	Utzedel	18	18	1	16	16	1
136	13 071 149	Varchentin	2	8	1	15	15	-
137	13 071 150	Verchen	3	10	0	13	7	1
138	13 071 152	Vipperow	3	8	1	28	22	2
139	13 071 153	Voigtsdorf	5	7	0	3	3	1
140	13 071 154	Vollrathsrue	16	16	2	45	45	1
141	13 071 155	Walow	0	15	1	30	26	0
142	13 071 156	Waren (Müritz), Stadt	9	61	118	240	185	10
143	13 071 157	Warrenzin	2	22	0	13	13	1
144	13 071 158	Werder	-	23	1	13	11	1
145	13 071 159	Wesenberg, Stadt	2	66	8	97	46	6
146	13 071 160	Wildberg	-	19	1	10	8	1
147	13 071 161	Woggersin	12	1	1	9	9	-
148	13 071 162	Wokuhl-Dabelow	-	11	1	16	5	1
149	13 071 163	Wolde	8	26	0	16	14	1
150	13 071 164	Woldegk, Stadt	35	157	6	71	62	8
151	13 071 165	Wredenhausen	0	12	3	21	16	1
152	13 071 166	Wulkenzin	-	6	11	36	23	1
153	13 071 167	Wustrow	1	13	2	88	35	1
154	13 071 168	Zepkow	-	11	0	10	9	1
155	13 071 169	Zettemin	1	12	1	9	6	0
156	13 071 170	Zirzow	7	9	1	16	15	0
157	13 071 171	Zislow	0	3	2	51	10	0
158	13 071 172	Peenehagen	6	38	2	55	53	2
159	13 071 173	Kuckssee	2	9	0	24	24	1
160	13 071 174	Schloen-Dratow	2	17	1	25	25	1
161	13 072	Landkreis Rostock	684	2 595	1 296	6 218	4 900	157
162	13 072 001	Admannshagen-Bargeshagen	-	15	2	47	40	-

Kapitel 3			Bodenfläche am 31. Dezember 2018 nach Nutzungsart und regionaler Gliederung					
Tabelle 3.2			Fläche für Siedlung					
Lfd. Nr.	Schlüssel- nummer	Land Kreis Gemeinde	Siedlung	Davon				
				Wohnbau- fläche	Industrie- und Gewerbefläche		Halde	Bergbau- betrieb
					zusammen	darunter Industrie und Gewerbe		
			(10 000)	(11 000)	(12 000)	(12 100)	(13 000)	(14 000)
ha								
1	2	3	4	5	6	7	8	9
163	13 072 002	Alt Bukow	53	18	7	6	-	-
164	13 072 003	Alt Sührkow	112	14	1	0	-	-
165	13 072 004	Altkalen	128	40	4	3	-	-
166	13 072 005	Am Salzhaff	78	23	10	8	-	-
167	13 072 006	Bad Doberan, Stadt	533	195	71	31	-	-
168	13 072 007	Bartenshagen-Parkentin	141	38	42	11	-	-
169	13 072 008	Bastorf	135	46	11	8	-	-
170	13 072 009	Baumgarten	179	42	5	4	-	-
171	13 072 010	Behren-Lübchin	201	51	7	5	5	-
172	13 072 011	Benitz	39	13	0	0	-	-
173	13 072 012	Bentwisch	275	92	77	31	-	-
174	13 072 013	Bernitt	261	74	21	11	-	-
175	13 072 014	Biendorf	222	59	30	24	-	-
176	13 072 015	Blankenhagen	114	48	30	28	-	-
177	13 072 016	Boddin	66	14	2	2	-	-
178	13 072 017	Börgerende-Rethwisch	123	59	6	1	-	-
179	13 072 018	Bröbberow	58	25	9	1	-	-
180	13 072 019	Broderstorf	271	114	62	37	1	-
181	13 072 020	Bützow, Stadt	439	106	133	93	-	-
182	13 072 021	Cammin	97	25	6	5	-	-
183	13 072 022	Carinerland	132	45	11	7	-	-
184	13 072 023	Dahmen	114	22	6	2	-	-
185	13 072 024	Dalkendorf	52	11	7	3	-	-
186	13 072 025	Diekhof	231	40	114	112	-	-
187	13 072 026	Dobbin-Linstow	242	33	26	2	-	-
188	13 072 027	Dolgen am See	117	27	1	0	-	-
189	13 072 028	Dreetz	34	11	1	0	-	-
190	13 072 029	Dummerstorf	680	201	151	115	-	-
191	13 072 030	Elmenhorst/Lichtenhagen	194	96	28	21	-	-
192	13 072 031	Finkenthal	67	13	1	0	-	-
193	13 072 032	Gelbensande	89	38	12	7	-	-
194	13 072 033	Glasewitz	54	11	6	1	-	-
195	13 072 034	Gnewitz	26	14	0	-	-	-
196	13 072 035	Gnoien, Stadt	369	51	55	40	-	-
197	13 072 036	Graal-Müritz	190	78	17	2	-	-
198	13 072 037	Grammow	47	14	7	-	-	-
199	13 072 038	Groß Roge	111	23	12	9	-	-
200	13 072 039	Groß Schwiesow	42	11	3	0	-	-
201	13 072 040	Groß Wokern	116	31	24	21	-	-
202	13 072 041	Groß Wüstenfelde	105	35	5	3	0	-
203	13 072 042	Gülzow-Prüzen	255	65	53	17	-	-
204	13 072 043	Güstrow, Stadt	1 687	285	467	289	2	-
205	13 072 044	Gutow	97	38	5	5	-	-
206	13 072 045	Hohen Demzin	62	20	4	2	-	-
207	13 072 046	Hohen Sprenz	79	23	5	1	-	-
208	13 072 047	Hohenfelde	59	25	7	6	-	-
209	13 072 048	Hoppenrade	101	25	2	1	-	-
210	13 072 049	Jördenstorf	120	33	10	5	-	-
211	13 072 050	Jürgenshagen	173	55	7	2	-	-
212	13 072 051	Kassow	53	19	6	3	-	-
213	13 072 052	Kirch Mulsow	42	16	1	0	-	-
214	13 072 053	Klein Belitz	129	50	11	9	-	-
215	13 072 055	Klein Upahl	24	12	1	0	-	-
216	13 072 056	Krakow am See, Stadt	367	88	47	23	-	-
217	13 072 057	Kritzow	189	86	42	39	-	-

Kapitel 3			Bodenfläche am 31. Dezember 2018 nach Nutzungsart und regionaler Gliederung					
Tabelle 3.2			Fläche für Siedlung					
Lfd. Nr.	Schlüssel- nummer	Land Kreis Gemeinde	Davon					
			Tagebau, Grube, Steinbruch	Fläche gemischter Nutzung	Fläche besonderer funktionaler Prägung	Sport-, Freizeit- und Erholungsfläche		Friedhof
						zusammen	darunter	
							Grünanlage	
			(15 000)	(16 000)	(17 000)	(18 000)	(18 400)	(19 000)
			ha					
1	2	3	10	11	12	13	14	15
163	13 072 002	Alt Bukow	0	12	1	14	12	1
164	13 072 003	Alt Sührkow	3	17	1	74	40	1
165	13 072 004	Altkalen	5	30	1	46	44	2
166	13 072 005	Am Salzhaff	-	13	0	32	12	-
167	13 072 006	Bad Doberan, Stadt	1	36	36	188	147	7
168	13 072 007	Bartenshagen-Parkentin	-	21	1	38	29	1
169	13 072 008	Bastorf	2	12	10	54	49	-
170	13 072 009	Baumgarten	53	30	1	47	44	2
171	13 072 010	Behren-Lübchin	6	44	3	85	82	2
172	13 072 011	Benitz	-	10	0	16	15	-
173	13 072 012	Bentwisch	-	27	5	71	65	3
174	13 072 013	Bernitt	10	59	6	89	85	2
175	13 072 014	Biendorf	1	49	2	77	73	2
176	13 072 015	Blankenhagen	-	11	3	20	19	1
177	13 072 016	Boddin	1	21	3	25	23	1
178	13 072 017	Börgerende-Rethwisch	-	12	2	43	26	1
179	13 072 018	Bröbberow	-	6	1	17	17	1
180	13 072 019	Broderstorf	5	32	3	53	50	1
181	13 072 020	Bützow, Stadt	2	28	34	129	109	6
182	13 072 021	Cammin	3	20	15	27	25	1
183	13 072 022	Carinerland	2	26	2	45	42	1
184	13 072 023	Dahmen	2	27	2	54	44	1
185	13 072 024	Dalkendorf	1	13	0	18	17	3
186	13 072 025	Diekhof	24	14	2	37	35	1
187	13 072 026	Dobbin-Linstow	84	36	1	61	56	2
188	13 072 027	Dolgen am See	4	20	13	51	42	-
189	13 072 028	Dreetz	1	13	1	7	6	0
190	13 072 029	Dummerstorf	4	104	36	180	151	5
191	13 072 030	Elmenhorst/Lichtenhagen	-	18	2	49	42	1
192	13 072 031	Finkenthal	3	29	0	20	18	0
193	13 072 032	Gelbensande	-	2	5	30	28	1
194	13 072 033	Glasewitz	1	21	5	11	11	-
195	13 072 034	Gnewitz	-	3	0	9	9	-
196	13 072 035	Gnoien, Stadt	24	40	118	76	70	6
197	13 072 036	Graal-Müritz	-	7	16	70	28	2
198	13 072 037	Grammow	1	10	0	15	15	-
199	13 072 038	Groß Roge	29	24	0	22	21	1
200	13 072 039	Groß Schwiesow	3	2	1	22	17	-
201	13 072 040	Groß Wokern	3	20	3	35	33	1
202	13 072 041	Groß Wüstenfelde	5	35	3	22	20	0
203	13 072 042	Gülzow-Prüzen	10	44	8	75	61	1
204	13 072 043	Güstrow, Stadt	8	59	501	350	296	14
205	13 072 044	Gutow	2	16	1	34	29	1
206	13 072 045	Hohen Demzin	2	11	1	25	23	0
207	13 072 046	Hohen Sprenz	0	21	2	27	23	-
208	13 072 047	Hohenfelde	-	6	4	18	16	-
209	13 072 048	Hoppenrade	3	25	2	44	40	1
210	13 072 049	Jördenstorf	4	30	9	33	30	1
211	13 072 050	Jürgenshagen	18	43	2	47	43	0
212	13 072 051	Kassow	2	10	0	16	15	-
213	13 072 052	Kirch Mulsow	1	6	1	16	13	1
214	13 072 053	Klein Belitz	4	24	0	37	33	2
215	13 072 055	Klein Upahl	0	4	0	6	6	-
216	13 072 056	Krakow am See, Stadt	34	44	12	139	110	3
217	13 072 057	Kritzow	2	3	9	46	42	-

Kapitel 3			Bodenfläche am 31. Dezember 2018 nach Nutzungsart und regionaler Gliederung					
Tabelle 3.2			Fläche für Siedlung					
Lfd. Nr.	Schlüssel- nummer	Land Kreis Gemeinde	Siedlung	Davon				
				Wohnbau- fläche	Industrie- und Gewerbefläche		Halde	Bergbau- betrieb
					zusammen	darunter Industrie und Gewerbe		
			(10 000)	(11 000)	(12 000)	(12 100)	(13 000)	(14 000)
ha								
1	2	3	4	5	6	7	8	9
218	13 072 058	Kröpelin, Stadt	377	128	48	21	-	-
219	13 072 059	Kuchelmiß	147	33	6	3	-	-
220	13 072 060	Kühlungsborn, Stadt	360	179	49	15	-	-
221	13 072 061	Kuhs	56	11	19	1	-	-
222	13 072 062	Laage, Stadt	570	138	163	138	-	-
223	13 072 063	Lalendorf	700	158	94	66	-	-
224	13 072 064	Lambrechtshagen	162	60	41	5	-	-
225	13 072 066	Lelkendorf	86	24	3	2	-	-
226	13 072 067	Lohmen	151	33	10	4	-	-
227	13 072 068	Lühburg	61	14	3	1	-	-
228	13 072 069	Lüssow	98	32	8	7	-	-
229	13 072 071	Mistorf	79	28	5	0	0	-
230	13 072 072	Mönchhagen	75	43	8	5	-	-
231	13 072 073	Mühl Rosin	87	38	1	1	-	-
232	13 072 074	Neubukow, Stadt	201	67	29	16	-	-
233	13 072 075	Nienhagen	89	52	4	0	-	-
234	13 072 076	Nustrow	26	7	0	-	-	-
235	13 072 077	Papendorf	159	67	20	8	-	-
236	13 072 078	Penzin	21	8	1	1	-	-
237	13 072 079	Plaaz	136	30	48	6	-	-
238	13 072 080	Pölchow	69	36	4	3	-	-
239	13 072 081	Poppendorf	181	27	134	131	4	-
240	13 072 082	Prebberede	142	59	6	4	-	-
241	13 072 083	Reddelich	75	32	12	6	-	-
242	13 072 084	Reimershagen	88	27	4	0	-	-
243	13 072 085	Rerik, Stadt	1 219	74	748	742	-	-
244	13 072 086	Retschow	84	38	4	2	-	-
245	13 072 087	Roggentin	221	70	69	35	-	-
246	13 072 088	Rövershagen	236	73	37	22	-	-
247	13 072 089	Rühn	70	36	4	1	-	-
248	13 072 090	Rukieten	38	8	4	4	-	-
249	13 072 091	Sanitz	543	144	36	22	-	-
250	13 072 092	Sarmstorf	49	19	2	1	-	-
251	13 072 093	Satow	575	186	64	34	-	-
252	13 072 094	Schorssow	80	21	4	3	-	-
253	13 072 095	Schwaan, Stadt	309	94	42	30	-	-
254	13 072 096	Schwasdorf	76	24	1	1	-	-
255	13 072 097	Selpin	87	25	2	1	-	-
256	13 072 098	Stäbelow	109	37	31	26	-	-
257	13 072 099	Steffenshagen	51	22	4	2	-	-
258	13 072 101	Steinhagen	84	24	12	10	-	-
259	13 072 102	Stubbendorf	24	11	0	-	-	-
260	13 072 103	Sukow-Levitzow	68	18	4	3	-	-
261	13 072 104	Tarnow	141	47	7	4	-	-
262	13 072 105	Tessin, Stadt	247	74	53	20	-	-
263	13 072 106	Teterow, Stadt	535	103	141	109	-	-
264	13 072 107	Thelkow	68	24	2	1	-	-
265	13 072 108	Thulendorf	54	26	3	2	-	-
266	13 072 109	Thürkow	63	16	8	7	-	-
267	13 072 110	Vorbeck	62	20	16	1	-	-
268	13 072 111	Walkendorf	90	16	4	0	-	-
269	13 072 112	Wardow	200	64	3	1	-	-
270	13 072 113	Warnkenhagen	72	26	4	1	-	-
271	13 072 114	Warnow	149	48	4	4	-	-
272	13 072 116	Wiendorf	78	30	4	4	-	-

Kapitel 3			Bodenfläche am 31. Dezember 2018 nach Nutzungsart und regionaler Gliederung					
Tabelle 3.2			Fläche für Siedlung					
Lfd. Nr.	Schlüssel- nummer	Land Kreis Gemeinde	Davon					
			Tagebau, Grube, Steinbruch	Fläche gemischter Nutzung	Fläche besonderer funktionaler Prägung	Sport-, Freizeit- und Erholungsfläche		Friedhof
						zusammen	darunter	
							Grünanlage	
			(15 000)	(16 000)	(17 000)	(18 000)	(18 400)	(19 000)
ha								
1	2	3	10	11	12	13	14	15
218	13 072 058	Kröpelin, Stadt	22	50	12	114	99	3
219	13 072 059	Kuchelmiß	6	26	3	72	42	1
220	13 072 060	Kühlungsborn, Stadt	0	19	15	94	69	4
221	13 072 061	Kuhs	1	11	0	13	12	-
222	13 072 062	Laage, Stadt	9	77	15	161	150	7
223	13 072 063	Lalendorf	119	117	9	198	165	5
224	13 072 064	Lambrechtshagen	-	14	2	44	39	1
225	13 072 066	Lelkendorf	3	19	2	34	30	1
226	13 072 067	Lohmen	18	30	14	45	31	1
227	13 072 068	Lühburg	7	21	1	16	16	-
228	13 072 069	Lüssow	2	13	3	39	31	1
229	13 072 071	Mistorf	1	20	1	23	21	0
230	13 072 072	Mönchhagen	-	4	1	19	18	-
231	13 072 073	Mühl Rosin	9	4	1	33	26	1
232	13 072 074	Neubukow, Stadt	-	28	12	63	58	3
233	13 072 075	Nienhagen	-	3	2	29	22	0
234	13 072 076	Nustrow	0	4	1	14	14	-
235	13 072 077	Papendorf	-	14	2	55	45	-
236	13 072 078	Penzin	-	4	0	8	8	-
237	13 072 079	Plaaz	1	30	2	24	20	1
238	13 072 080	Pölchow	4	3	3	20	16	-
239	13 072 081	Poppendorf	-	4	0	12	11	-
240	13 072 082	Prebberede	2	22	1	51	50	1
241	13 072 083	Reddelich	-	5	1	25	21	-
242	13 072 084	Reimershagen	2	24	1	31	27	1
243	13 072 085	Rerik, Stadt	-	12	9	373	37	4
244	13 072 086	Retschow	0	13	1	27	22	1
245	13 072 087	Roggentin	0	8	8	67	58	-
246	13 072 088	Rövershagen	0	34	29	62	60	1
247	13 072 089	Rühn	0	6	2	21	19	1
248	13 072 090	Rukieten	-	6	1	19	19	0
249	13 072 091	Sanitz	6	67	153	136	105	1
250	13 072 092	Sarmstorf	0	12	1	14	14	0
251	13 072 093	Satow	17	102	12	192	179	4
252	13 072 094	Schorssow	5	19	2	29	24	1
253	13 072 095	Schwaan, Stadt	1	27	11	131	95	4
254	13 072 096	Schwasdorf	0	20	1	30	29	0
255	13 072 097	Selpin	8	13	2	35	27	-
256	13 072 098	Stäbelow	9	18	1	12	12	0
257	13 072 099	Steffenshagen	-	8	1	15	11	1
258	13 072 101	Steinhagen	1	25	10	13	12	-
259	13 072 102	Stubbendorf	-	1	0	12	12	-
260	13 072 103	Sukow-Levitzow	3	21	0	22	20	0
261	13 072 104	Tarnow	16	25	2	42	38	2
262	13 072 105	Tessin, Stadt	1	12	11	92	60	4
263	13 072 106	Teterow, Stadt	5	41	27	209	132	9
264	13 072 107	Thelkow	2	14	1	24	23	1
265	13 072 108	Thulendorf	0	3	1	22	20	-
266	13 072 109	Thürkow	1	24	-	13	13	0
267	13 072 110	Vorbeck	-	8	2	16	16	-
268	13 072 111	Walkendorf	10	32	2	26	23	1
269	13 072 112	Wardow	7	32	1	92	92	1
270	13 072 113	Warnkenhagen	3	13	1	26	24	1
271	13 072 114	Warnow	2	37	4	49	43	3
272	13 072 116	Wiendorf	1	9	1	32	27	1

Kapitel 3			Bodenfläche am 31. Dezember 2018 nach Nutzungsart und regionaler Gliederung					
Tabelle 3.2			Fläche für Siedlung					
Lfd. Nr.	Schlüssel- nummer	Land Kreis Gemeinde	Siedlung	Davon				
				Wohnbau- fläche	Industrie- und Gewerbefläche		Halde	Bergbau- betrieb
					zusammen	darunter Industrie und Gewerbe		
			(10 000)	(11 000)	(12 000)	(12 100)	(13 000)	(14 000)
ha								
1	2	3	4	5	6	7	8	9
273	13 072 117	Wittenbeck	140	34	7	2	-	-
274	13 072 118	Zarnewan	59	23	1	1	-	-
275	13 072 119	Zehna	75	19	4	1	-	-
276	13 072 120	Zepelin	53	21	4	1	-	-
277	13 072 121	Ziesendorf	101	50	11	9	-	-
278	13 073	Vorpommern-Rügen	19 381	6 337	2 932	1 600	5	-
279	13 073 001	Ahrenshagen-Daskow	367	97	54	24	-	-
280	13 073 002	Ahrenshoop	89	54	10	0	-	-
281	13 073 003	Altefähr	99	38	3	1	-	-
282	13 073 004	Altenkirchen	121	29	12	6	-	-
283	13 073 005	Altenpleen	115	54	9	7	-	-
284	13 073 006	Baabe	74	31	8	1	-	-
285	13 073 007	Bad Sülze, Stadt	171	36	15	10	-	-
286	13 073 009	Barth, Stadt	547	131	200	58	0	-
287	13 073 010	Bergen auf Rügen, Stadt	513	181	124	74	-	-
288	13 073 011	Binz	272	67	75	25	-	-
289	13 073 012	Born a. Darß	218	75	15	3	-	-
290	13 073 013	Breege	100	39	11	1	-	-
291	13 073 014	Buschvitz	24	11	1	1	-	-
292	13 073 015	Dettmannsdorf	171	55	15	8	-	-
293	13 073 016	Deyelsdorf	92	35	1	0	-	-
294	13 073 017	Dierhagen	178	87	21	6	-	-
295	13 073 018	Divitz-Spoldershagen	80	27	14	2	-	-
296	13 073 019	Dranske	219	49	34	24	-	-
297	13 073 020	Drechow	55	17	1	1	-	-
298	13 073 021	Dreschvitz	77	30	3	1	-	-
299	13 073 022	Eixen	143	65	3	2	-	-
300	13 073 023	Elmenhorst	89	37	4	3	-	-
301	13 073 024	Franzburg, Stadt	131	43	16	13	-	-
302	13 073 025	Fuhlendorf	130	62	4	1	3	-
303	13 073 027	Garz/Rügen, Stadt	351	100	19	6	-	-
304	13 073 028	Gingst	100	39	18	8	-	-
305	13 073 029	Glewitz	113	31	3	1	-	-
306	13 073 030	Glowe	163	49	31	0	-	-
307	13 073 031	Göhren	114	30	26	4	-	-
308	13 073 032	Grammendorf	129	44	3	1	-	-
309	13 073 033	Gransebieth	104	37	11	10	-	-
310	13 073 034	Gremersdorf-Buchholz	185	42	6	3	-	-
311	13 073 035	Grimmen, Stadt	686	169	229	169	0	-
312	13 073 036	Groß Kordshagen	69	20	2	-	-	-
313	13 073 037	Groß Mohrdorf	95	46	4	1	-	-
314	13 073 038	Gustow	96	28	1	1	-	-
315	13 073 039	Hugoldsdorf	37	14	7	-	-	-
316	13 073 040	Insel Hiddensee	100	50	15	3	-	-
317	13 073 041	Jakobsdorf	68	33	3	1	-	-
318	13 073 042	Karnin	34	17	2	1	-	-
319	13 073 043	Kenz-Küstrow	76	28	4	3	-	-
320	13 073 044	Klausdorf	59	32	5	2	0	-
321	13 073 045	Kluis	58	19	5	4	-	-
322	13 073 046	Kramerhof	409	59	31	0	-	-
323	13 073 047	Kummerow	52	20	7	1	-	-
324	13 073 048	Lancken-Granitz	51	21	3	2	-	-
325	13 073 049	Lietzow	50	11	27	24	-	-
326	13 073 050	Lindholz	135	38	15	15	-	-

Kapitel 3			Bodenfläche am 31. Dezember 2018 nach Nutzungsart und regionaler Gliederung					
Tabelle 3.2			Fläche für Siedlung					
Lfd. Nr.	Schlüssel- nummer	Land Kreis Gemeinde	Davon					Friedhof
			Tagebau, Grube, Steinbruch	Fläche gemischter Nutzung	Fläche besonderer funktionaler Prägung	Sport-, Freizeit- und Erholungsfläche		
						zusammen	darunter	
							Grünanlage	
			(15 000)	(16 000)	(17 000)	(18 000)	(18 400)	(19 000)
ha								
1	2	3	10	11	12	13	14	15
273	13 072 117	Wittenbeck	-	3	1	96	10	-
274	13 072 118	Zarnewanz	4	12	1	19	18	1
275	13 072 119	Zehna	1	16	3	33	33	-
276	13 072 120	Zepelin	1	16	0	10	9	1
277	13 072 121	Ziesendorf	-	8	1	31	30	1
278	13 073	Vorpommern-Rügen	552	2 689	1 113	5 565	4 282	188
279	13 073 001	Ahrenshagen-Daskow	12	35	5	162	159	2
280	13 073 002	Ahrenshoop	0	2	4	19	10	0
281	13 073 003	Altefähr	-	12	2	44	41	1
282	13 073 004	Altenkirchen	-	19	5	54	31	2
283	13 073 005	Altenpleen	-	24	3	26	23	-
284	13 073 006	Baabe	-	1	5	27	5	2
285	13 073 007	Bad Sülze, Stadt	10	21	30	58	55	1
286	13 073 009	Barth, Stadt	-	56	20	135	115	5
287	13 073 010	Bergen auf Rügen, Stadt	0	40	42	116	101	10
288	13 073 011	Binz	-	9	42	76	34	2
289	13 073 012	Born a. Darß	3	23	13	90	16	2
290	13 073 013	Breege	-	4	1	45	25	-
291	13 073 014	Buschvitz	0	3	0	9	8	-
292	13 073 015	Dettmannsdorf	4	47	3	46	41	1
293	13 073 016	Deyelsdorf	-	30	1	24	23	1
294	13 073 017	Dierhagen	9	12	3	44	23	1
295	13 073 018	Divitz-Spoldershagen	-	13	0	26	25	-
296	13 073 019	Dranske	-	8	8	118	30	1
297	13 073 020	Drechow	4	16	0	16	16	1
298	13 073 021	Dreschvitz	-	23	2	18	16	-
299	13 073 022	Eixen	2	20	1	50	45	2
300	13 073 023	Elmenhorst	0	13	1	33	28	1
301	13 073 024	Franzburg, Stadt	1	22	13	34	30	2
302	13 073 025	Fuhlendorf	-	4	2	54	25	1
303	13 073 027	Garz/Rügen, Stadt	5	39	9	176	83	3
304	13 073 028	Gingst	-	19	6	17	14	1
305	13 073 029	Glewitz	1	33	1	43	42	1
306	13 073 030	Glowe	1	14	10	57	30	1
307	13 073 031	Göhren	0	6	7	45	12	1
308	13 073 032	Grammendorf	7	42	1	30	27	2
309	13 073 033	Gransebieth	2	22	1	30	24	1
310	13 073 034	Gremersdorf-Buchholz	65	26	3	43	42	1
311	13 073 035	Grimmen, Stadt	48	29	36	172	152	4
312	13 073 036	Groß Kordshagen	1	13	1	31	24	1
313	13 073 037	Groß Mohrdorf	-	13	0	31	23	1
314	13 073 038	Gustow	13	24	1	27	15	1
315	13 073 039	Hugoldsdorf	0	6	0	10	8	-
316	13 073 040	Insel Hiddensee	-	11	7	16	12	1
317	13 073 041	Jakobsdorf	1	13	0	19	19	-
318	13 073 042	Karnin	0	3	1	11	11	-
319	13 073 043	Kenz-Küstrow	4	14	1	24	22	1
320	13 073 044	Klausdorf	2	8	1	11	9	-
321	13 073 045	Kluis	-	10	1	23	23	-
322	13 073 046	Kramerhof	4	6	253	55	39	1
323	13 073 047	Kummerow	-	9	0	15	15	-
324	13 073 048	Lancken-Granitz	2	6	1	16	13	1
325	13 073 049	Lietzow	-	3	1	8	4	0
326	13 073 050	Lindholz	7	27	10	38	36	0

Kapitel 3			Bodenfläche am 31. Dezember 2018 nach Nutzungsart und regionaler Gliederung						
Tabelle 3.2			Fläche für Siedlung						
Lfd. Nr.	Schlüssel- nummer	Land Kreis Gemeinde	Siedlung	Davon				Halde	Bergbau- betrieb
				Wohnbau- fläche	Industrie- und Gewerbefläche				
					zusammen	darunter Industrie und Gewerbe			
			(10 000)	(11 000)	(12 000)	(12 100)	(13 000)	(14 000)	
ha									
1	2	3	4	5	6	7	8	9	
327	13 073 051	Löbnitz	119	39	15	2	-	-	
328	13 073 052	Lohme	102	30	12	5	-	-	
329	13 073 053	Lüdershagen	72	30	4	1	-	-	
330	13 073 054	Lüssow	109	32	43	22	-	-	
331	13 073 055	Marlow, Stadt	581	165	49	25	1	-	
332	13 073 057	Millienhagen-Oebelitz	63	22	5	2	-	-	
333	13 073 058	Neu Bartelshagen	65	24	2	1	-	-	
334	13 073 059	Neuenkirchen	85	25	26	18	-	-	
335	13 073 060	Niepars	172	67	38	27	-	-	
336	13 073 061	Pantelitz	78	42	5	4	-	-	
337	13 073 062	Papenhagen	96	42	3	2	-	-	
338	13 073 063	Parchtitz	81	30	12	9	-	-	
339	13 073 064	Patzig	37	16	2	1	-	-	
340	13 073 065	Poseritz	191	54	10	5	1	-	
341	13 073 066	Preetz	72	32	1	0	-	-	
342	13 073 067	Prerow	186	107	18	1	-	-	
343	13 073 068	Prohn	105	53	6	3	-	-	
344	13 073 069	Pruchten	94	48	2	1	-	-	
345	13 073 070	Putbus, Stadt	449	155	37	14	-	-	
346	13 073 071	Putgarten	84	12	6	-	-	-	
347	13 073 072	Ralswiek	51	14	8	2	-	-	
348	13 073 073	Rambin	146	42	30	28	-	-	
349	13 073 074	Rappin	76	29	3	0	-	-	
350	13 073 075	Ribnitz-Damgarten, Stadt	1 289	315	243	123	-	-	
351	13 073 076	Richtenberg, Stadt	104	41	17	10	-	-	
352	13 073 077	Saal	251	76	12	5	-	-	
353	13 073 078	Sagard	235	50	38	21	-	-	
354	13 073 079	Samtens	153	49	32	19	-	-	
355	13 073 080	Sassnitz, Stadt	525	137	174	132	-	-	
356	13 073 081	Schaprode	70	19	6	5	-	-	
357	13 073 082	Schlemmin	59	17	2	0	-	-	
358	13 073 083	Sehlen	104	37	25	6	-	-	
359	13 073 084	Sellin	143	64	28	8	-	-	
360	13 073 085	Semlow	122	35	16	9	-	-	
361	13 073 086	Splietsdorf	90	29	9	7	-	-	
362	13 073 087	Steinhagen	176	93	9	4	-	-	
363	13 073 088	Stralsund, Hansestadt	1 706	573	429	302	-	-	
364	13 073 089	Süderholz	672	235	35	19	-	-	
365	13 073 090	Sundhagen	771	225	92	61	-	-	
366	13 073 092	Trent	105	33	8	1	-	-	
367	13 073 093	Tribsees, Stadt	267	87	52	25	-	-	
368	13 073 094	Trinwillershagen	175	45	24	6	-	-	
369	13 073 095	Ummanz	136	43	5	2	-	-	
370	13 073 096	Velgast	234	88	19	6	-	-	
371	13 073 097	Weitenhagen	54	20	0	0	-	-	
372	13 073 098	Wendisch Baggendorf	107	26	30	28	-	-	
373	13 073 099	Wendorf	140	39	34	15	-	-	
374	13 073 100	Wieck a. Darß	103	56	6	0	-	-	
375	13 073 101	Wiek	118	47	8	6	-	-	
376	13 073 102	Wittenhagen	148	57	39	38	-	-	
377	13 073 103	Wustrow	86	51	7	3	-	-	
378	13 073 104	Zarrendorf	78	49	1	1	-	-	
379	13 073 105	Zingst	350	163	24	4	-	-	
380	13 073 106	Zirkow	97	26	12	8	-	-	
381	13 073 107	Mönchgut	192	75	30	22	-	-	

Kapitel 3			Bodenfläche am 31. Dezember 2018 nach Nutzungsart und regionaler Gliederung					
Tabelle 3.2			Fläche für Siedlung					
Lfd. Nr.	Schlüssel- nummer	Land Kreis Gemeinde	Davon					
			Tagebau, Grube, Steinbruch	Fläche gemischter Nutzung	Fläche besonderer funktionaler Prägung	Sport-, Freizeit- und Erholungsfläche		Friedhof
						zusammen	darunter	
							Grünanlage	
			(15 000)	(16 000)	(17 000)	(18 000)	(18 400)	(19 000)
ha								
1	2	3	10	11	12	13	14	15
327	13 073 051	Löbnitz	10	17	3	35	33	-
328	13 073 052	Lohme	16	15	2	27	19	1
329	13 073 053	Lüdershagen	-	10	1	26	23	1
330	13 073 054	Lüssow	-	14	1	20	18	-
331	13 073 055	Marlow, Stadt	21	89	8	244	224	5
332	13 073 057	Millienhagen-Oebelitz	-	17	1	18	17	-
333	13 073 058	Neu Bartelshagen	-	12	1	26	24	-
334	13 073 059	Neuenkirchen	1	20	1	13	7	1
335	13 073 060	Niepars	3	30	4	28	24	1
336	13 073 061	Pantelitz	-	19	1	11	11	1
337	13 073 062	Papenhagen	1	22	1	26	24	0
338	13 073 063	Parchtitz	-	24	0	15	14	-
339	13 073 064	Patzig	-	5	1	10	9	2
340	13 073 065	Poseritz	4	50	2	70	64	1
341	13 073 066	Preetz	-	21	1	17	16	-
342	13 073 067	Prerow	4	8	13	35	18	1
343	13 073 068	Prohn	-	12	4	28	25	1
344	13 073 069	Pruchten	-	3	3	39	18	0
345	13 073 070	Putbus, Stadt	18	50	33	151	123	5
346	13 073 071	Putgarten	-	8	27	32	16	-
347	13 073 072	Ralswiek	-	9	4	15	13	1
348	13 073 073	Rambin	0	31	4	39	33	1
349	13 073 074	Rappin	0	12	0	30	25	1
350	13 073 075	Ribnitz-Damgarten, Stadt	5	433	42	242	207	8
351	13 073 076	Richtenberg, Stadt	1	14	4	26	23	2
352	13 073 077	Saal	20	32	13	97	90	2
353	13 073 078	Sagard	51	25	5	62	43	4
354	13 073 079	Samtens	16	18	5	32	27	1
355	13 073 080	Sassnitz, Stadt	33	16	27	127	103	11
356	13 073 081	Schaprode	-	25	3	16	11	0
357	13 073 082	Schlemmin	-	6	1	33	32	0
358	13 073 083	Sehlen	0	11	2	29	27	1
359	13 073 084	Sellin	-	5	6	35	21	4
360	13 073 085	Semlow	1	23	3	43	37	1
361	13 073 086	Splietsdorf	3	26	1	21	21	1
362	13 073 087	Steinhagen	1	10	6	55	36	2
363	13 073 088	Stralsund, Hansestadt	21	65	178	400	342	40
364	13 073 089	Süderholz	4	122	8	258	170	9
365	13 073 090	Sundhagen	47	171	13	218	178	3
366	13 073 092	Trent	10	36	1	17	11	0
367	13 073 093	Tribsees, Stadt	2	37	10	75	68	5
368	13 073 094	Trinwillershagen	-	17	2	86	78	2
369	13 073 095	Ummanz	-	47	0	41	25	-
370	13 073 096	Velgast	-	53	7	63	59	3
371	13 073 097	Weitenhagen	-	11	0	22	21	0
372	13 073 098	Wendisch Baggendorf	3	16	-	32	30	0
373	13 073 099	Wendorf	35	11	1	19	15	-
374	13 073 100	Wieck a. Darß	-	10	1	29	23	1
375	13 073 101	Wiek	0	23	6	33	24	1
376	13 073 102	Wittenhagen	2	15	4	31	28	1
377	13 073 103	Wustrow	1	4	3	18	10	2
378	13 073 104	Zarrendorf	-	0	2	25	24	-
379	13 073 105	Zingst	2	27	75	58	33	1
380	13 073 106	Zirkow	9	12	2	35	19	1
381	13 073 107	Mönchgut	1	15	9	61	22	1

Kapitel 3			Bodenfläche am 31. Dezember 2018 nach Nutzungsart und regionaler Gliederung						
Tabelle 3.2			Fläche für Siedlung						
Lfd. Nr.	Schlüssel- nummer	Land Kreis Gemeinde	Siedlung	Davon				Halde	Bergbau- betrieb
				Wohnbau- fläche	Industrie- und Gewerbefläche				
					zusammen	darunter Industrie und Gewerbe			
			(10 000)	(11 000)	(12 000)	(12 100)	(13 000)	(14 000)	
ha									
1	2	3	4	5	6	7	8	9	
382	13 074	Nordwestmecklenburg	13 478	4 072	2 029	1 273	13	-	
383	13 074 001	Alt Meteln	130	44	2	1	-	-	
384	13 074 002	Bad Kleinen	249	76	33	21	-	-	
385	13 074 003	Barnekow	56	24	8	3	-	-	
386	13 074 004	Benz	91	33	6	1	-	-	
387	13 074 005	Bernstorf	61	22	0	-	-	-	
388	13 074 006	Bibow	67	17	4	3	-	-	
389	13 074 007	Blowatz	128	38	8	4	-	-	
390	13 074 008	Bobitz	296	87	22	15	-	-	
391	13 074 009	Boiensdorf	81	25	3	2	-	-	
392	13 074 010	Boltenhagen	227	96	27	5	-	-	
393	13 074 012	Brüsewitz	189	66	32	28	-	-	
394	13 074 013	Carlow	118	45	7	4	-	-	
395	13 074 014	Cramonshagen	59	21	10	7	-	-	
396	13 074 015	Dalberg-Wendelstorf	44	19	3	3	-	-	
397	13 074 016	Damshagen	157	53	9	6	-	-	
398	13 074 017	Dassow, Stadt	369	140	52	32	-	-	
399	13 074 018	Dechow	34	10	11	6	-	-	
400	13 074 019	Dorf Mecklenburg	251	72	63	28	-	-	
401	13 074 020	Dragun	101	32	2	1	-	-	
402	13 074 021	Gadebusch, Stadt	391	99	64	47	-	-	
403	13 074 022	Gägelow	174	69	35	17	-	-	
404	13 074 023	Glasin	238	33	25	19	-	-	
405	13 074 024	Gottesgabe	93	33	14	5	-	-	
406	13 074 025	Grambow	79	26	1	0	-	-	
407	13 074 026	Grevesmühlen, Stadt	546	157	154	102	-	-	
408	13 074 027	Grieben	25	10	1	1	-	-	
409	13 074 028	Groß Molzahn	45	15	4	3	-	-	
410	13 074 029	Groß Siemz	49	15	3	2	-	-	
411	13 074 030	Groß Stieten	93	24	49	33	-	-	
412	13 074 031	Hohen Viecheln	75	27	4	4	-	-	
413	13 074 032	Hohenkirchen	282	50	11	5	-	-	
414	13 074 033	Holdorf	42	21	1	1	-	-	
415	13 074 034	Hornstorf	138	38	47	33	-	-	
416	13 074 035	Insel Poel	264	100	20	14	13	-	
417	13 074 036	Jesendorf	89	22	7	6	-	-	
418	13 074 037	Kalkhorst	240	90	8	4	-	-	
419	13 074 038	Klein Trebbow	73	34	1	1	-	-	
420	13 074 039	Klütz, Stadt	264	87	21	10	-	-	
421	13 074 040	Kneese	43	16	0	0	-	-	
422	13 074 042	Königsfeld	150	49	4	2	-	-	
423	13 074 043	Krembz	115	48	3	2	-	-	
424	13 074 044	Krusenhagen	48	19	3	1	-	-	
425	13 074 045	Lockwisch	50	13	4	2	-	-	
426	13 074 046	Lübberstorf	30	9	1	-	-	-	
427	13 074 047	Lübow	238	50	35	30	-	-	
428	13 074 048	Lübstorf	115	53	3	0	-	-	
429	13 074 049	Lüdersdorf	313	124	33	25	-	-	
430	13 074 050	Lützow	166	56	24	19	-	-	
431	13 074 052	Menzendorf	30	12	1	1	-	-	
432	13 074 053	Metelsdorf	49	15	5	2	-	-	
433	13 074 054	Mühlen Eichsen	101	34	2	-	-	-	
434	13 074 056	Neuburg	250	76	26	22	-	-	
435	13 074 057	Neukloster, Stadt	268	76	44	35	-	-	
436	13 074 058	Niendorf	41	14	9	1	-	-	

Kapitel 3			Bodenfläche am 31. Dezember 2018 nach Nutzungsart und regionaler Gliederung					
Tabelle 3.2			Fläche für Siedlung					
Lfd. Nr.	Schlüssel- nummer	Land Kreis Gemeinde	Davon					
			Tagebau, Grube, Steinbruch	Fläche gemischter Nutzung	Fläche besonderer funktionaler Prägung	Sport-, Freizeit- und Erholungsfläche		Friedhof
						zusammen	darunter	
							Grünanlage	
			(15 000)	(16 000)	(17 000)	(18 000)	(18 400)	(19 000)
ha								
1	2	3	10	11	12	13	14	15
382	13 074	Nordwestmecklenburg	1 073	1 411	333	4 441	3 791	105
383	13 074 001	Alt Meteln	-	22	2	59	56	1
384	13 074 002	Bad Kleinen	0	59	4	76	64	1
385	13 074 003	Barnekow	-	3	0	21	21	-
386	13 074 004	Benz	9	7	1	34	33	1
387	13 074 005	Bernstorf	1	12	1	26	25	-
388	13 074 006	Bibow	1	4	11	30	29	0
389	13 074 007	Blowatz	4	30	1	45	39	1
390	13 074 008	Bobitz	14	29	7	135	132	2
391	13 074 009	Boiensdorf	-	14	1	37	18	-
392	13 074 010	Boltenhagen	0	16	11	78	37	0
393	13 074 012	Brüsewitz	-	25	3	63	55	1
394	13 074 013	Carlow	1	16	1	47	41	1
395	13 074 014	Cramonshagen	-	3	0	24	20	1
396	13 074 015	Dalberg-Wendelstorf	-	2	1	18	16	-
397	13 074 016	Damshagen	2	20	3	70	59	1
398	13 074 017	Dassow, Stadt	3	48	6	118	106	2
399	13 074 018	Dechow	4	1	1	8	8	-
400	13 074 019	Dorf Mecklenburg	1	17	6	91	87	1
401	13 074 020	Dragun	1	16	1	49	45	1
402	13 074 021	Gadebusch, Stadt	36	32	18	137	123	5
403	13 074 022	Gägelow	1	19	5	45	41	1
404	13 074 023	Glasin	98	25	2	54	53	1
405	13 074 024	Gottesgabe	3	9	2	31	31	-
406	13 074 025	Grambow	9	19	1	22	22	-
407	13 074 026	Grevesmühlen, Stadt	3	37	23	166	144	6
408	13 074 027	Grieben	-	6	0	7	7	-
409	13 074 028	Groß Molzahn	0	9	0	16	15	-
410	13 074 029	Groß Siemz	0	14	0	16	16	-
411	13 074 030	Groß Stieten	3	3	1	12	9	-
412	13 074 031	Hohen Viecheln	1	12	0	29	27	1
413	13 074 032	Hohenkirchen	0	25	4	191	75	1
414	13 074 033	Holdorf	1	8	1	9	9	1
415	13 074 034	Hornstorf	-	13	1	38	35	1
416	13 074 035	Insel Poel	-	39	5	84	44	4
417	13 074 036	Jesendorf	22	8	1	28	27	1
418	13 074 037	Kalkhorst	4	44	7	86	77	2
419	13 074 038	Klein Trebbow	2	5	2	29	26	1
420	13 074 039	Klütz, Stadt	5	47	7	93	79	4
421	13 074 040	Kneese	3	3	1	19	18	-
422	13 074 042	Königsfeld	21	25	0	50	45	1
423	13 074 043	Krembz	1	21	2	39	39	1
424	13 074 044	Krusenhagen	0	5	0	20	19	-
425	13 074 045	Lockwisch	1	17	-	14	14	-
426	13 074 046	Lübberstorf	4	2	0	13	13	-
427	13 074 047	Lübow	63	12	3	74	71	1
428	13 074 048	Lübstorf	-	5	4	49	41	1
429	13 074 049	Lüdersdorf	7	40	9	97	90	2
430	13 074 050	Lützow	0	24	4	56	53	1
431	13 074 052	Menzendorf	-	6	1	10	10	1
432	13 074 053	Metelsdorf	0	9	1	18	17	-
433	13 074 054	Mühlen Eichsen	2	15	2	43	41	3
434	13 074 056	Neuburg	4	39	6	97	93	2
435	13 074 057	Neukloster, Stadt	49	18	10	66	54	4
436	13 074 058	Niendorf	1	8	0	9	7	-

Kapitel 3			Bodenfläche am 31. Dezember 2018 nach Nutzungsart und regionaler Gliederung					
Tabelle 3.2			Fläche für Siedlung					
Lfd. Nr.	Schlüssel- nummer	Land Kreis Gemeinde	Siedlung	Davon				
				Wohnbau- fläche	Industrie- und Gewerbefläche		Halde	Bergbau- betrieb
					zusammen	darunter Industrie und Gewerbe		
			(10 000)	(11 000)	(12 000)	(12 100)	(13 000)	(14 000)
ha								
1	2	3	4	5	6	7	8	9
437	13 074 060	Passee	86	10	5	4	-	-
438	13 074 061	Perlin	64	19	1	0	-	-
439	13 074 062	Pingelshagen	25	16	1	0	-	-
440	13 074 063	Plüschow	109	21	2	1	-	-
441	13 074 064	Pokrent	132	31	5	2	-	-
442	13 074 065	Rehna, Stadt	256	88	32	26	-	-
443	13 074 066	Rieps	40	16	1	0	-	-
444	13 074 067	Roduchelstorf	34	11	2	1	-	-
445	13 074 068	Roggendorf	233	33	12	8	-	-
446	13 074 069	Roggenstorf	156	26	8	6	-	-
447	13 074 070	Rögnitz	35	13	0	0	-	-
448	13 074 071	Rüting	55	25	3	1	-	-
449	13 074 072	Schildetal	86	39	5	1	-	-
450	13 074 073	Schlagsdorf	93	45	13	5	-	-
451	13 074 074	Schönberg, Stadt	293	87	51	31	-	-
452	13 074 075	Seehof	66	26	1	1	-	-
453	13 074 076	Selmsdorf	387	74	216	29	-	-
454	13 074 077	Testorf-Steinfort	90	27	1	0	-	-
455	13 074 078	Thandorf	25	8	1	1	-	-
456	13 074 079	Upahl	208	48	68	62	-	-
457	13 074 080	Utecht	29	19	0	0	-	-
458	13 074 081	Veelböken	111	33	2	0	-	-
459	13 074 082	Ventschow	114	20	16	15	-	-
460	13 074 084	Warin, Stadt	308	88	29	18	-	-
461	13 074 085	Warnow	79	33	8	7	-	-
462	13 074 087	Wismar, Hansestadt	1 558	467	502	401	-	-
463	13 074 088	Zickhusen	99	20	2	2	-	-
464	13 074 089	Zierow	86	24	2	0	-	-
465	13 074 090	Zurow	358	49	54	21	1	-
466	13 074 091	Züsow	56	18	5	4	-	-
467	13 074 092	Wedendorfersee	103	34	3	1	-	-
468	13 074 093	Stepenitztal	191	71	7	4	-	-
469	13 075	Vorpommern-Greifswald	20 379	6 908	3 626	2 298	7	-
470	13 075 001	Ahlbeck	97	51	3	1	-	-
471	13 075 002	Alt Tellin	90	25	10	2	-	-
472	13 075 003	Altward	81	37	27	26	-	-
473	13 075 004	Altwigshagen	95	31	2	1	-	-
474	13 075 005	Anklam, Stadt	714	195	235	147	-	-
475	13 075 006	Bandelin	85	31	9	9	-	-
476	13 075 007	Bargischow	69	21	3	3	-	-
477	13 075 008	Behrenhoff	107	37	9	9	-	-
478	13 075 009	Bentzin	151	52	26	8	-	-
479	13 075 010	Benz	248	48	29	5	-	-
480	13 075 011	Bergholz	66	20	2	0	-	-
481	13 075 012	Blankensee	80	34	1	0	-	-
482	13 075 013	Blesewitz	38	13	2	2	-	-
483	13 075 015	Boldekow	176	43	4	1	-	-
484	13 075 016	Boock	66	27	4	4	1	-
485	13 075 017	Brietzig	36	12	1	-	0	-
486	13 075 018	Brünzow	103	36	18	14	-	-
487	13 075 020	Bugewitz	60	19	1	1	-	-
488	13 075 021	Buggenhagen	53	23	5	5	-	-
489	13 075 022	Butzow	54	29	1	0	-	-
490	13 075 023	Daberkow	59	18	7	5	-	-

Kapitel 3			Bodenfläche am 31. Dezember 2018 nach Nutzungsart und regionaler Gliederung					
Tabelle 3.2			Fläche für Siedlung					
Lfd. Nr.	Schlüssel- nummer	Land Kreis Gemeinde	Davon					
			Tagebau, Grube, Steinbruch	Fläche gemischter Nutzung	Fläche besonderer funktionaler Prägung	Sport-, Freizeit- und Erholungsfläche		Friedhof
						zusammen	darunter	
							Grünanlage	
			(15 000)	(16 000)	(17 000)	(18 000)	(18 400)	(19 000)
ha								
1	2	3	10	11	12	13	14	15
437	13 074 060	Passee	19	5	0	47	15	0
438	13 074 061	Perlin	0	6	0	36	30	1
439	13 074 062	Pingelshagen	-	0	0	7	7	-
440	13 074 063	Plüschow	41	15	1	29	28	1
441	13 074 064	Pokrent	73	5	1	17	17	1
442	13 074 065	Rehna, Stadt	2	28	9	94	83	3
443	13 074 066	Rieps	-	13	0	10	10	-
444	13 074 067	Roduchelstorf	-	9	0	13	12	-
445	13 074 068	Roggendorf	121	21	3	41	38	1
446	13 074 069	Roggenstorf	83	18	0	21	21	1
447	13 074 070	Rögnitz	1	5	-	16	16	-
448	13 074 071	Rüting	0	8	1	19	19	0
449	13 074 072	Schildetal	0	8	1	33	31	0
450	13 074 073	Schlagsdorf	-	5	6	23	20	1
451	13 074 074	Schönberg, Stadt	4	38	11	97	88	5
452	13 074 075	Seehof	-	5	1	33	14	-
453	13 074 076	Selmsdorf	18	12	4	61	58	2
454	13 074 077	Testorf-Steinfort	-	14	0	48	46	-
455	13 074 078	Thandorf	0	7	0	8	8	-
456	13 074 079	Upahl	4	29	1	59	55	-
457	13 074 080	Utecht	-	1	0	8	7	-
458	13 074 081	Veelböken	1	22	1	52	51	1
459	13 074 082	Ventschow	36	7	4	29	24	1
460	13 074 084	Warin, Stadt	50	25	7	107	84	3
461	13 074 085	Warnow	-	9	1	28	25	0
462	13 074 087	Wismar, Hansestadt	2	32	88	443	395	24
463	13 074 088	Zickhusen	47	5	0	24	24	1
464	13 074 089	Zierow	2	6	3	49	19	-
465	13 074 090	Zurow	173	14	2	66	52	-
466	13 074 091	Züsow	1	11	0	21	21	1
467	13 074 092	Wedendorfersee	6	20	1	39	38	-
468	13 074 093	Stepenitztal	0	43	2	66	61	2
469	13 075	Vorpommern-Greifswald	752	2 667	1 178	4 985	3 889	256
470	13 075 001	Ahlbeck	-	12	3	27	23	1
471	13 075 002	Alt Tellin	30	17	0	6	5	1
472	13 075 003	Altwar	-	2	5	9	8	1
473	13 075 004	Altwigshagen	-	27	1	32	30	1
474	13 075 005	Anklam, Stadt	1	36	48	181	155	18
475	13 075 006	Bandelin	-	27	1	17	13	1
476	13 075 007	Bargischow	11	21	1	11	10	0
477	13 075 008	Behrenhoff	8	31	2	20	18	1
478	13 075 009	Bentzin	13	35	2	23	19	1
479	13 075 010	Benz	2	22	2	142	32	2
480	13 075 011	Bergholz	16	17	1	10	8	1
481	13 075 012	Blankensee	1	19	1	22	20	1
482	13 075 013	Blesewitz	1	9	0	13	12	0
483	13 075 015	Boldekow	45	37	1	44	42	1
484	13 075 016	Boock	0	11	6	16	11	1
485	13 075 017	Brietzig	1	10	0	10	10	0
486	13 075 018	Brünzow	2	25	1	21	20	-
487	13 075 020	Bugewitz	10	15	0	15	14	1
488	13 075 021	Buggenhagen	1	12	1	11	10	1
489	13 075 022	Butzow	0	7	1	15	15	1
490	13 075 023	Daberkow	-	5	1	29	27	1

Kapitel 3			Bodenfläche am 31. Dezember 2018 nach Nutzungsart und regionaler Gliederung						
Tabelle 3.2			Fläche für Siedlung						
Lfd. Nr.	Schlüssel- nummer	Land Kreis Gemeinde	Siedlung	Davon				Halde	Bergbau- betrieb
				Wohnbau- fläche	Industrie- und Gewerbefläche				
					zusammen	darunter Industrie und Gewerbe			
			(10 000)	(11 000)	(12 000)	(12 100)	(13 000)	(14 000)	
ha									
1	2	3	4	5	6	7	8	9	
491	13 075 025	Dargelin	67	27	5	4	-	-	
492	13 075 026	Dargen	84	41	7	3	-	-	
493	13 075 027	Dersekow	118	52	9	4	-	-	
494	13 075 028	Diedrichshagen	47	26	10	9	-	-	
495	13 075 029	Ducherow	286	100	37	27	-	-	
496	13 075 031	Eggesin, Stadt	479	124	92	67	-	-	
497	13 075 032	Fahrenwalde	69	20	10	1	-	-	
498	13 075 033	Ferdinandshof	289	79	48	25	-	-	
499	13 075 034	Garz	46	15	6	6	-	-	
500	13 075 035	Glasow	37	17	4	3	-	-	
501	13 075 036	Görmin	107	45	7	4	-	-	
502	13 075 037	Grambin	40	17	3	2	-	-	
503	13 075 038	Grambow	124	47	11	7	-	-	
504	13 075 039	Greifswald, Hansestadt	1 638	512	489	333	-	-	
505	13 075 040	Gribow	35	8	4	1	-	-	
506	13 075 041	Groß Kiesow	205	76	14	12	-	-	
507	13 075 042	Groß Luckow	39	12	1	-	-	-	
508	13 075 043	Groß Polzin	99	33	6	5	-	-	
509	13 075 044	Gützkow, Stadt	282	104	40	28	-	-	
510	13 075 045	Hammer a.d. Uecker	61	27	5	5	-	-	
511	13 075 046	Hanshagen	60	36	5	4	-	-	
512	13 075 048	Heinrichswalde	62	21	2	1	-	-	
513	13 075 049	Heringsdorf	455	241	76	28	-	-	
514	13 075 050	Hinrichshagen	53	35	2	1	-	-	
515	13 075 051	Hintersee	67	28	9	8	-	-	
516	13 075 053	Iven	28	8	3	1	-	-	
517	13 075 054	Jarmen, Stadt	246	82	67	45	-	-	
518	13 075 055	Jatznick	343	99	57	37	-	-	
519	13 075 056	Kamminke	32	13	3	3	-	-	
520	13 075 057	Karlsburg	120	59	8	1	-	-	
521	13 075 058	Karlshagen	166	75	27	19	-	-	
522	13 075 059	Katzow	75	38	3	2	-	-	
523	13 075 060	Kemnitz	126	49	26	20	-	-	
524	13 075 061	Klein Bünzow	137	57	5	4	-	-	
525	13 075 063	Koblentz	55	11	4	2	-	-	
526	13 075 065	Korswandt	46	22	2	0	-	-	
527	13 075 066	Koserow	116	59	16	2	-	-	
528	13 075 067	Krackow	163	50	41	12	-	-	
529	13 075 068	Krien	103	35	6	5	-	-	
530	13 075 069	Kröslin	156	82	24	18	-	-	
531	13 075 070	Kruckow	106	40	10	6	-	-	
532	13 075 071	Krugsdorf	85	21	4	1	-	-	
533	13 075 072	Krummin	31	18	2	1	-	-	
534	13 075 073	Krusenfelde	36	11	0	0	-	-	
535	13 075 074	Lassan, Stadt	119	47	6	4	-	-	
536	13 075 075	Leopoldshagen	68	25	5	4	-	-	
537	13 075 076	Levenhagen	63	24	5	4	-	-	
538	13 075 078	Liepgarten	82	30	12	7	-	-	
539	13 075 079	Löcknitz	237	71	71	60	-	-	
540	13 075 080	Loddin	97	54	9	3	-	-	
541	13 075 081	Loissin	92	35	4	3	-	-	
542	13 075 082	Loitz, Stadt	369	143	79	34	-	-	
543	13 075 083	Lubmin	284	71	173	134	-	-	
544	13 075 084	Lübs	88	23	4	1	-	-	
545	13 075 085	Luckow	97	38	6	3	-	-	

Kapitel 3			Bodenfläche am 31. Dezember 2018 nach Nutzungsart und regionaler Gliederung					
Tabelle 3.2			Fläche für Siedlung					
Lfd. Nr.	Schlüssel- nummer	Land Kreis Gemeinde	Davon					
			Tagebau, Grube, Steinbruch	Fläche gemischter Nutzung	Fläche besonderer funktionaler Prägung	Sport-, Freizeit- und Erholungsfläche		Friedhof
						zusammen	darunter	
							Grünanlage	
			(15 000)	(16 000)	(17 000)	(18 000)	(18 400)	(19 000)
ha								
1	2	3	10	11	12	13	14	15
491	13 075 025	Dargelin	-	10	1	25	22	-
492	13 075 026	Dargen	3	10	2	21	18	0
493	13 075 027	Dersekow	1	25	3	27	25	1
494	13 075 028	Diedrichshagen	1	3	-	6	6	0
495	13 075 029	Ducherow	2	50	11	82	75	4
496	13 075 031	Eggesin, Stadt	-	32	134	94	83	3
497	13 075 032	Fahrenwalde	1	14	6	16	14	1
498	13 075 033	Ferdinandshof	40	40	11	69	62	3
499	13 075 034	Garz	2	2	-	15	2	6
500	13 075 035	Glasow	0	11	1	4	3	1
501	13 075 036	Görmin	3	39	2	10	9	1
502	13 075 037	Grambin	-	1	0	18	10	1
503	13 075 038	Grambow	5	23	1	35	31	1
504	13 075 039	Greifswald, Hansestadt	1	61	176	371	329	29
505	13 075 040	Gribow	-	17	1	5	5	0
506	13 075 041	Groß Kiesow	11	44	4	53	47	1
507	13 075 042	Groß Luckow	-	14	0	11	11	-
508	13 075 043	Groß Polzin	1	19	0	40	40	1
509	13 075 044	Gützkow, Stadt	30	33	9	61	55	4
510	13 075 045	Hammer a.d. Uecker	-	11	1	16	15	1
511	13 075 046	Hanshagen	0	8	1	8	6	1
512	13 075 048	Heinrichswalde	-	19	2	17	12	1
513	13 075 049	Heringsdorf	4	12	29	88	47	6
514	13 075 050	Hinrichshagen	1	3	1	11	7	-
515	13 075 051	Hintersee	-	11	3	16	13	1
516	13 075 053	Iven	-	11	-	6	4	0
517	13 075 054	Jarmen, Stadt	12	32	5	43	34	5
518	13 075 055	Jatznick	43	33	4	103	99	4
519	13 075 056	Kamminke	0	2	0	13	3	1
520	13 075 057	Karlsburg	3	17	9	22	20	2
521	13 075 058	Karlshagen	-	5	8	52	22	1
522	13 075 059	Katzow	0	14	4	15	12	0
523	13 075 060	Kemnitz	0	31	2	18	18	1
524	13 075 061	Klein Bünzow	4	24	1	45	44	1
525	13 075 063	Koblentz	-	25	0	13	13	1
526	13 075 065	Korswandt	0	2	0	20	13	0
527	13 075 066	Koserow	0	2	7	31	7	2
528	13 075 067	Krackow	2	26	3	39	36	1
529	13 075 068	Krien	0	27	2	31	29	1
530	13 075 069	Kröslin	5	11	5	27	15	2
531	13 075 070	Kruckow	8	35	5	8	6	1
532	13 075 071	Krugsdorf	33	5	0	20	11	1
533	13 075 072	Krummin	-	4	1	6	2	1
534	13 075 073	Krusenfelde	2	7	1	14	13	1
535	13 075 074	Lassan, Stadt	2	13	3	46	40	2
536	13 075 075	Leopoldshagen	-	13	1	23	21	1
537	13 075 076	Levenhagen	0	20	0	12	12	1
538	13 075 078	Liepgarten	3	13	0	21	20	3
539	13 075 079	Löcknitz	17	7	12	55	44	3
540	13 075 080	Loddin	0	4	6	23	3	1
541	13 075 081	Loissin	0	14	1	37	9	0
542	13 075 082	Loitz, Stadt	7	63	15	55	39	6
543	13 075 083	Lubmin	-	10	4	22	11	3
544	13 075 084	Lübs	-	37	2	22	19	1
545	13 075 085	Luckow	3	17	3	29	27	2

Kapitel 3			Bodenfläche am 31. Dezember 2018 nach Nutzungsart und regionaler Gliederung					
Tabelle 3.2			Fläche für Siedlung					
Lfd. Nr.	Schlüssel- nummer	Land Kreis Gemeinde	Siedlung	Davon				
				Wohnbau- fläche	Industrie- und Gewerbefläche		Halde	Bergbau- betrieb
					zusammen	darunter Industrie und Gewerbe		
			(10 000)	(11 000)	(12 000)	(12 100)	(13 000)	(14 000)
ha								
1	2	3	4	5	6	7	8	9
546	13 075 086	Lühmannsdorf	61	34	5	2	-	-
547	13 075 087	Lütow	74	30	14	9	-	-
548	13 075 088	Medow	106	31	3	1	-	-
549	13 075 089	Meiersberg	40	22	0	-	-	-
550	13 075 090	Mellenthin	79	35	10	0	-	-
551	13 075 091	Mesekenhagen	119	52	13	12	-	-
552	13 075 092	Mölschow	96	41	6	5	-	-
553	13 075 093	Mönkebude	61	30	4	2	-	-
554	13 075 094	Murchin	206	48	84	53	-	-
555	13 075 095	Nadrensee	87	19	4	0	-	-
556	13 075 097	Neu Boltenhagen	97	34	29	27	-	-
557	13 075 098	Neu Kosenow	78	32	4	1	-	-
558	13 075 101	Neuenkirchen	47	5	4	2	-	-
559	13 075 102	Neuenkirchen	148	81	26	11	-	-
560	13 075 103	Nieden	27	8	0	-	-	-
561	13 075 104	Papendorf	45	12	1	0	-	-
562	13 075 105	Pasewalk, Stadt	642	138	171	99	-	-
563	13 075 106	Peenemünde	155	27	66	35	-	-
564	13 075 107	Penkun, Stadt	299	82	15	11	-	-
565	13 075 108	Plöwen	60	21	2	2	-	-
566	13 075 109	Polzow	27	9	1	0	-	-
567	13 075 110	Postlow	58	22	3	1	-	-
568	13 075 111	Pudagla	80	17	19	19	-	-
569	13 075 113	Ramin	112	48	5	-	-	-
570	13 075 114	Rankwitz	111	51	8	6	-	-
571	13 075 115	Rollwitz	131	39	18	6	-	-
572	13 075 116	Rossin	29	7	0	-	-	-
573	13 075 117	Rossow	65	21	9	2	-	-
574	13 075 118	Rothemühl	59	18	2	1	-	-
575	13 075 119	Rothenklempenow	118	42	10	8	-	-
576	13 075 120	Rubenow	207	48	112	93	-	-
577	13 075 121	Rubkow	122	46	2	0	-	-
578	13 075 122	Sarnow	124	23	5	3	2	-
579	13 075 123	Sassen-Trantow	141	56	19	4	-	-
580	13 075 124	Sauzin	57	22	10	10	-	-
581	13 075 125	Schmatzin	69	22	4	3	-	-
582	13 075 126	Schönwalde	69	29	3	2	-	-
583	13 075 127	Spantekow	234	83	26	4	-	-
584	13 075 128	Stolpe an der Peene	65	18	11	3	-	-
585	13 075 129	Stolpe auf Usedom	52	35	2	0	-	-
586	13 075 130	Strasburg (Uckermark), Stadt	494	122	80	54	-	-
587	13 075 131	Torgelow, Stadt	657	191	130	66	4	-
588	13 075 133	Trassenheide	116	37	20	12	-	-
589	13 075 134	Tutow	214	24	149	114	-	-
590	13 075 135	Ückeritz	81	34	9	3	-	-
591	13 075 136	Ueckermünde, Stadt	576	179	132	69	-	-
592	13 075 137	Usedom, Stadt	182	73	16	8	-	-
593	13 075 138	Viereck	161	49	4	1	-	-
594	13 075 139	Vogelsang-Warsin	65	24	0	0	-	-
595	13 075 140	Völschow	62	19	7	5	-	-
596	13 075 141	Wackerow	92	56	5	4	-	-
597	13 075 142	Weitenhagen	120	48	20	19	-	-
598	13 075 143	Wilhelmsburg	162	44	11	6	-	-
599	13 075 144	Wolgast, Stadt	691	194	186	136	-	-
600	13 075 145	Wrangelsburg	38	11	8	8	-	-

Kapitel 3			Bodenfläche am 31. Dezember 2018 nach Nutzungsart und regionaler Gliederung					
Tabelle 3.2			Fläche für Siedlung					
Lfd. Nr.	Schlüssel- nummer	Land Kreis Gemeinde	Davon					
			Tagebau, Grube, Steinbruch	Fläche gemischter Nutzung	Fläche besonderer funktionaler Prägung	Sport-, Freizeit- und Erholungsfläche		Friedhof
						zusammen	darunter	
							Grünanlage	
			(15 000)	(16 000)	(17 000)	(18 000)	(18 400)	(19 000)
ha								
1	2	3	10	11	12	13	14	15
546	13 075 086	Lühmannsdorf	8	6	2	6	6	1
547	13 075 087	Lütow	1	13	1	15	5	0
548	13 075 088	Medow	-	35	0	36	35	1
549	13 075 089	Meiersberg	-	2	0	15	14	1
550	13 075 090	Mellenthin	2	13	2	16	13	2
551	13 075 091	Mesekenhagen	9	21	0	23	14	1
552	13 075 092	Mölschow	16	22	2	7	5	1
553	13 075 093	Mönkebude	-	3	1	22	14	1
554	13 075 094	Murchin	8	23	3	37	30	1
555	13 075 095	Nadrensee	16	15	15	17	15	1
556	13 075 097	Neu Boltenhagen	1	22	2	9	6	0
557	13 075 098	Neu Kosenow	0	17	1	24	22	1
558	13 075 101	Neuenkirchen	2	20	0	15	14	0
559	13 075 102	Neuenkirchen	3	12	4	22	19	1
560	13 075 103	Nieden	6	5	1	8	7	0
561	13 075 104	Papendorf	11	4	1	15	14	1
562	13 075 105	Pasewalk, Stadt	2	39	60	222	164	10
563	13 075 106	Peenemünde	-	2	44	16	3	0
564	13 075 107	Penkun, Stadt	52	51	10	85	79	4
565	13 075 108	Plöwen	-	11	1	25	13	0
566	13 075 109	Polzow	1	7	1	8	7	0
567	13 075 110	Postlow	-	16	1	15	15	0
568	13 075 111	Pudagla	28	8	1	7	4	-
569	13 075 113	Ramin	-	28	4	26	25	2
570	13 075 114	Rankwitz	9	11	2	29	14	1
571	13 075 115	Rollwitz	0	22	4	47	42	2
572	13 075 116	Rossin	-	6	1	15	15	1
573	13 075 117	Rossow	2	12	1	19	16	1
574	13 075 118	Rothemühl	-	10	13	14	13	1
575	13 075 119	Rothenklempenow	0	27	5	31	24	3
576	13 075 120	Rubenow	0	27	1	18	16	1
577	13 075 121	Rubkow	1	30	4	38	36	2
578	13 075 122	Sarnow	52	14	1	25	22	1
579	13 075 123	Sassen-Trantow	10	35	3	18	13	1
580	13 075 124	Sauzin	15	3	0	6	1	1
581	13 075 125	Schmatzin	1	16	2	23	21	1
582	13 075 126	Schönwalde	3	13	2	18	17	1
583	13 075 127	Spantekow	3	59	5	54	49	3
584	13 075 128	Stolpe an der Peene	-	17	1	17	16	1
585	13 075 129	Stolpe auf Usedom	2	1	1	10	8	1
586	13 075 130	Strasburg (Uckermark), Stadt	9	62	18	191	174	12
587	13 075 131	Torgelow, Stadt	1	32	157	138	112	5
588	13 075 133	Trassenheide	-	1	5	52	8	-
589	13 075 134	Tutow	-	8	17	16	10	1
590	13 075 135	Ückeritz	-	2	4	30	7	1
591	13 075 136	Ueckermünde, Stadt	2	25	37	193	137	8
592	13 075 137	Usedom, Stadt	6	29	6	48	40	4
593	13 075 138	Viereck	0	23	44	38	33	2
594	13 075 139	Vogelsang-Warsin	-	13	1	27	22	1
595	13 075 140	Völschow	2	23	1	9	8	1
596	13 075 141	Wackerow	1	15	1	15	14	0
597	13 075 142	Weitenhagen	10	10	1	30	25	1
598	13 075 143	Wilhelmsburg	-	66	2	38	30	1
599	13 075 144	Wolgast, Stadt	38	43	44	177	139	10
600	13 075 145	Wrangelsburg	3	10	0	5	5	1

Kapitel 3			Bodenfläche am 31. Dezember 2018 nach Nutzungsart und regionaler Gliederung					
Tabelle 3.2			Fläche für Siedlung					
Lfd. Nr.	Schlüssel- nummer	Land Kreis Gemeinde	Siedlung	Davon				
				Wohnbau- fläche	Industrie- und Gewerbefläche		Halde	Bergbau- betrieb
					zusammen	darunter Industrie und Gewerbe		
			(10 000)	(11 000)	(12 000)	(12 100)	(13 000)	(14 000)
ha								
1	2	3	4	5	6	7	8	9
601	13 075 146	Wusterhusen	127	43	14	9	-	-
602	13 075 147	Zemitz	114	52	18	17	-	-
603	13 075 148	Zempin	78	42	9	1	-	-
604	13 075 149	Zerrenthin	52	18	0	0	-	-
605	13 075 150	Ziethen	74	27	11	10	-	-
606	13 075 151	Zinnowitz	232	131	36	14	-	-
607	13 075 152	Zirchow	69	18	8	7	-	-
608	13 075 154	Züssow	183	51	33	27	-	-
609	13 075 155	Neetzow-Liepen	142	51	7	3	-	-
610	13 076	Ludwigslust-Parchim	22 338	6 762	3 203	2 332	5	-
611	13 076 001	Alt Krenzlin	107	39	3	3	-	-
612	13 076 002	Alt Zachun	38	14	4	4	-	-
613	13 076 003	Balow	50	19	1	1	-	-
614	13 076 004	Bandenitz	65	25	6	3	-	-
615	13 076 005	Banzkow	279	91	21	12	-	-
616	13 076 006	Barkhagen	90	24	3	1	-	-
617	13 076 007	Barnin	72	18	12	3	-	-
618	13 076 008	Belsch	72	24	3	2	-	-
619	13 076 009	Bengerstorf	78	25	5	5	-	-
620	13 076 010	Besitz	47	14	1	1	-	-
621	13 076 011	Blankenberg	69	23	5	4	-	-
622	13 076 012	Blievenstorf	53	21	1	1	-	-
623	13 076 013	Bobzin	34	16	9	7	-	-
624	13 076 014	Boizenburg/ Elbe, Stadt	556	188	144	111	-	-
625	13 076 015	Borkow	73	26	4	2	-	-
626	13 076 016	Brahlstorf	116	29	29	24	-	-
627	13 076 017	Brenz	111	24	47	25	-	-
628	13 076 018	Bresegard bei Eldena	47	12	0	0	-	-
629	13 076 019	Bresegard bei Picher	77	24	6	0	-	-
630	13 076 020	Brüel, Stadt	255	62	40	30	-	-
631	13 076 021	Brunow	76	23	2	2	-	-
632	13 076 023	Bülow	58	17	0	0	-	-
633	13 076 024	Cambs	63	21	4	1	-	-
634	13 076 025	Crivitz, Stadt	395	105	57	33	-	-
635	13 076 026	Dabel	203	57	71	64	-	-
636	13 076 027	Dambeck	67	26	0	0	-	-
637	13 076 029	Demen	180	38	59	53	-	-
638	13 076 030	Dersenow	91	27	6	5	-	-
639	13 076 032	Dobbertin	152	24	9	5	-	-
640	13 076 033	Dobin am See	186	64	7	1	-	-
641	13 076 034	Dömitz, Stadt	320	97	56	45	1	-
642	13 076 035	Domsühl	232	64	8	5	-	-
643	13 076 036	Dümmer	144	56	9	5	-	-
644	13 076 037	Eldena	170	53	28	24	-	-
645	13 076 038	Friedrichsruhe	136	47	7	3	-	-
646	13 076 039	Gallin	169	24	111	110	-	-
647	13 076 040	Gallin-Kuppentin	106	32	5	3	-	-
648	13 076 041	Gammelin	51	26	1	0	-	-
649	13 076 043	Gischow	46	14	7	6	-	-
650	13 076 044	Gneven	84	12	1	0	-	-
651	13 076 046	Göhlen	54	13	4	3	-	-
652	13 076 048	Goldberg, Stadt	355	91	44	34	-	-
653	13 076 049	Gorlosen	106	39	3	0	-	-
654	13 076 050	Grabow, Stadt	398	113	88	68	-	-

Kapitel 3			Bodenfläche am 31. Dezember 2018 nach Nutzungsart und regionaler Gliederung					
Tabelle 3.2			Fläche für Siedlung					
Lfd. Nr.	Schlüssel- nummer	Land Kreis Gemeinde	Davon					
			Tagebau, Grube, Steinbruch	Fläche gemischter Nutzung	Fläche besonderer funktionaler Prägung	Sport-, Freizeit- und Erholungsfläche		Friedhof
						zusammen	darunter	
							Grünanlage	
			(15 000)	(16 000)	(17 000)	(18 000)	(18 400)	(19 000)
1	2	3	10	11	12	13	14	15
601	13 075 146	Wusterhusen	4	45	2	18	16	1
602	13 075 147	Zemitz	2	19	2	21	18	0
603	13 075 148	Zempin	-	2	1	22	5	1
604	13 075 149	Zerrenthin	9	8	1	15	12	1
605	13 075 150	Ziethen	0	8	4	23	21	0
606	13 075 151	Zinnowitz	1	7	13	42	8	1
607	13 075 152	Zirchow	1	4	9	27	14	2
608	13 075 154	Züssow	2	47	18	30	22	3
609	13 075 155	Neetzow-Liepen	3	29	3	49	43	1
610	13 076	Ludwigslust-Parchim	1 358	3 669	614	6 483	5 492	244
611	13 076 001	Alt Krenzlin	-	16	2	43	41	2
612	13 076 002	Alt Zachun	-	6	1	12	11	0
613	13 076 003	Balow	2	13	1	14	12	1
614	13 076 004	Bandenitz	1	19	0	14	11	-
615	13 076 005	Banzkow	0	85	4	76	57	2
616	13 076 006	Barkhagen	1	16	0	44	43	1
617	13 076 007	Barnin	4	9	0	27	17	1
618	13 076 008	Belsch	1	33	-	11	11	-
619	13 076 009	Bengerstorf	4	32	1	12	10	-
620	13 076 010	Besitz	0	20	1	10	8	1
621	13 076 011	Blankenberg	18	2	0	21	20	0
622	13 076 012	Blievenstorf	-	12	0	18	15	1
623	13 076 013	Bobzin	-	6	0	4	4	-
624	13 076 014	Boizenburg/ Elbe, Stadt	20	30	23	147	131	4
625	13 076 015	Borkow	2	8	1	31	27	1
626	13 076 016	Brahlstorf	12	24	1	19	18	2
627	13 076 017	Brenz	-	10	2	28	28	-
628	13 076 018	Bresegard bei Eldena	2	17	1	14	12	1
629	13 076 019	Bresegard bei Picher	14	14	0	17	16	1
630	13 076 020	Brüel, Stadt	17	44	7	82	73	3
631	13 076 021	Brunow	1	17	0	32	31	1
632	13 076 023	Bülow	1	11	0	27	26	1
633	13 076 024	Cambs	-	10	3	25	21	0
634	13 076 025	Crivitz, Stadt	2	59	18	151	135	4
635	13 076 026	Dabel	1	14	2	57	38	1
636	13 076 027	Dambeck	-	21	-	18	18	1
637	13 076 029	Demen	3	29	4	46	44	1
638	13 076 030	Dersenow	18	10	1	27	25	1
639	13 076 032	Dobbertin	20	23	9	64	48	2
640	13 076 033	Dobin am See	2	25	2	84	57	1
641	13 076 034	Dömitz, Stadt	20	49	8	84	72	5
642	13 076 035	Domsühl	69	51	5	34	31	1
643	13 076 036	Dümmer	1	20	4	53	40	1
644	13 076 037	Eldena	1	30	3	52	40	3
645	13 076 038	Friedrichsruhe	1	46	1	31	27	1
646	13 076 039	Gallin	-	12	1	20	15	1
647	13 076 040	Gallin-Kuppentin	3	26	1	38	35	1
648	13 076 041	Gammelin	2	7	1	13	12	1
649	13 076 043	Gischow	4	5	0	16	16	1
650	13 076 044	Gneven	1	1	0	68	9	0
651	13 076 046	Göhlen	-	11	2	24	22	1
652	13 076 048	Goldberg, Stadt	1	76	12	127	115	3
653	13 076 049	Gorlosen	7	34	1	17	16	6
654	13 076 050	Grabow, Stadt	12	82	10	86	73	7

Kapitel 3			Bodenfläche am 31. Dezember 2018 nach Nutzungsart und regionaler Gliederung					
Tabelle 3.2			Fläche für Siedlung					
Lfd. Nr.	Schlüssel- nummer	Land Kreis Gemeinde	Siedlung	Davon				
				Wohnbau- fläche	Industrie- und Gewerbefläche		Halde	Bergbau- betrieb
					zusammen	darunter Industrie und Gewerbe		
			(10 000)	(11 000)	(12 000)	(12 100)	(13 000)	(14 000)
ha								
1	2	3	4	5	6	7	8	9
655	13 076 051	Granzin	82	23	3	3	-	-
656	13 076 053	Grebs-Niendorf	102	44	1	1	-	-
657	13 076 054	Gresse	84	33	4	4	-	-
658	13 076 055	Greven	114	43	7	6	-	-
659	13 076 056	Groß Godems	46	17	4	4	-	-
660	13 076 057	Groß Krams	18	9	1	0	-	-
661	13 076 058	Groß Laasch	81	42	6	5	-	-
662	13 076 060	Hagenow, Stadt	680	190	188	124	-	-
663	13 076 062	Hohen Pritz	63	19	4	-	-	-
664	13 076 063	Holthusen	98	31	27	12	0	-
665	13 076 064	Hoort	69	28	2	1	-	-
666	13 076 065	Hülseburg	33	11	1	0	-	-
667	13 076 067	Karenz	25	15	1	0	-	-
668	13 076 068	Karrenzin	96	32	3	0	-	-
669	13 076 069	Karstädt	67	28	1	0	-	-
670	13 076 070	Kirch Jesar	54	25	4	4	-	-
671	13 076 071	Klein Rogahn	62	35	1	1	-	-
672	13 076 072	Kobrow	146	18	4	2	-	-
673	13 076 073	Kogel	96	38	10	8	-	-
674	13 076 075	Kreien	64	24	3	1	-	-
675	13 076 076	Kremmin	82	18	4	1	-	-
676	13 076 077	Kritzow	81	27	2	1	-	-
677	13 076 078	Kuhlen-Wendorf	164	44	12	10	-	-
678	13 076 079	Kuhstorf	70	34	8	3	-	-
679	13 076 080	Langen Brütz	144	26	2	0	-	-
680	13 076 082	Leezen	176	69	24	12	-	-
681	13 076 084	Leussow	33	25	1	1	-	-
682	13 076 085	Lewitzrand	171	58	12	7	-	-
683	13 076 086	Lübesse	129	25	79	70	-	-
684	13 076 087	Lüblow	101	32	0	0	-	-
685	13 076 088	Lübtheen, Stadt	459	150	75	67	-	-
686	13 076 089	Lübz, Stadt	428	110	95	70	-	-
687	13 076 090	Ludwigslust, Stadt	897	228	213	171	-	-
688	13 076 092	Lüttow-Valluhn	269	34	77	73	-	-
689	13 076 093	Malk Göhren	71	24	2	0	-	-
690	13 076 094	Malliß	188	47	44	35	-	-
691	13 076 095	Marnitz	102	32	9	5	-	-
692	13 076 096	Mestlin	112	30	4	0	-	-
693	13 076 097	Milow	56	19	1	1	-	-
694	13 076 098	Möllenbeck	45	17	0	0	-	-
695	13 076 099	Moraas	45	28	4	3	-	-
696	13 076 100	Muchow	51	19	3	2	-	-
697	13 076 101	Mustin	83	26	4	3	-	-
698	13 076 102	Neu Gülze	72	39	6	4	-	-
699	13 076 103	Neu Kaliß	211	77	35	29	0	-
700	13 076 104	Neu Poserin	136	35	3	3	-	-
701	13 076 105	Neustadt-Glewe, Stadt	464	142	132	93	-	-
702	13 076 106	Nostorf	62	27	1	1	-	-
703	13 076 107	Pampow	141	68	35	18	-	-
704	13 076 108	Parchim, Stadt	1 091	249	308	225	-	-
705	13 076 109	Passow	101	33	7	5	-	-
706	13 076 110	Pätow-Steeßen	52	20	5	4	-	-
707	13 076 111	Picher	90	31	10	6	-	-
708	13 076 112	Pinnow	260	69	6	3	-	-
709	13 076 113	Plate	360	90	20	14	-	-

Kapitel 3			Bodenfläche am 31. Dezember 2018 nach Nutzungsart und regionaler Gliederung					
Tabelle 3.2			Fläche für Siedlung					
Lfd. Nr.	Schlüssel- nummer	Land Kreis Gemeinde	Davon					
			Tagebau, Grube, Steinbruch	Fläche gemischter Nutzung	Fläche besonderer funktionaler Prägung	Sport-, Freizeit- und Erholungsfläche		Friedhof
						zusammen	darunter	
							Grünanlage	
			(15 000)	(16 000)	(17 000)	(18 000)	(18 400)	(19 000)
ha								
1	2	3	10	11	12	13	14	15
655	13 076 051	Granzin	4	14	2	34	32	1
656	13 076 053	Grebs-Niendorf	0	26	0	29	28	2
657	13 076 054	Gresse	4	17	1	23	21	1
658	13 076 055	Greven	3	36	3	22	22	1
659	13 076 056	Groß Godems	-	9	1	14	12	1
660	13 076 057	Groß Krams	0	6	0	1	1	0
661	13 076 058	Groß Laasch	1	13	2	16	14	1
662	13 076 060	Hagenow, Stadt	4	43	88	161	147	6
663	13 076 062	Hohen Pritz	0	6	0	33	26	0
664	13 076 063	Holthusen	0	15	0	24	21	1
665	13 076 064	Hoort	0	11	1	27	23	1
666	13 076 065	Hülseburg	-	8	0	13	12	0
667	13 076 067	Karenz	-	2	-	7	7	1
668	13 076 068	Karrenzin	-	27	1	31	28	2
669	13 076 069	Karstädt	1	15	1	21	21	1
670	13 076 070	Kirch Jesar	-	10	0	13	10	1
671	13 076 071	Klein Rogahn	-	5	1	20	19	-
672	13 076 072	Kobrow	67	25	3	28	27	1
673	13 076 073	Kogel	1	24	1	22	19	-
674	13 076 075	Kreien	4	14	0	18	18	1
675	13 076 076	Kremmin	2	44	0	13	12	1
676	13 076 077	Kritzow	1	8	11	30	29	1
677	13 076 078	Kuhlen-Wendorf	14	25	2	67	59	1
678	13 076 079	Kuhstorf	-	8	2	17	13	1
679	13 076 080	Langen Brütz	-	17	0	98	15	2
680	13 076 082	Leezen	5	22	22	33	27	1
681	13 076 084	Leussow	1	1	1	3	3	1
682	13 076 085	Lewitzrand	3	35	3	57	50	4
683	13 076 086	Lübesse	-	1	1	22	19	-
684	13 076 087	Lüblow	7	36	0	24	23	1
685	13 076 088	Lübtheen, Stadt	0	105	13	111	90	5
686	13 076 089	Lübz, Stadt	2	58	21	136	122	4
687	13 076 090	Ludwigslust, Stadt	21	60	34	330	295	11
688	13 076 092	Lüttow-Valluhn	106	26	1	25	20	0
689	13 076 093	Malk Göhren	1	12	1	29	26	2
690	13 076 094	Malliß	40	7	5	44	40	2
691	13 076 095	Marnitz	9	14	6	31	29	0
692	13 076 096	Mestlin	2	33	4	37	35	1
693	13 076 097	Milow	0	30	0	4	3	1
694	13 076 098	Möllenbeck	3	4	0	19	16	1
695	13 076 099	Moraas	-	4	1	7	5	1
696	13 076 100	Muchow	0	8	1	20	20	0
697	13 076 101	Mustin	1	15	4	31	30	0
698	13 076 102	Neu Gülze	2	9	4	11	11	1
699	13 076 103	Neu Kaliß	1	28	5	62	57	2
700	13 076 104	Neu Poserin	4	54	1	38	32	1
701	13 076 105	Neustadt-Glewe, Stadt	4	38	11	132	110	5
702	13 076 106	Nostorf	-	16	7	11	11	-
703	13 076 107	Pampow	-	4	4	27	22	2
704	13 076 108	Parchim, Stadt	44	96	50	323	289	21
705	13 076 109	Passow	4	19	2	35	33	2
706	13 076 110	Pätow-Steegen	7	11	-	9	9	-
707	13 076 111	Picher	3	13	2	30	27	1
708	13 076 112	Pinnow	124	5	3	53	30	1
709	13 076 113	Plate	161	30	5	53	41	1

Kapitel 3			Bodenfläche am 31. Dezember 2018 nach Nutzungsart und regionaler Gliederung					
Tabelle 3.2			Fläche für Siedlung					
Lfd. Nr.	Schlüssel- nummer	Land Kreis Gemeinde	Siedlung	Davon				
				Wohnbau- fläche	Industrie- und Gewerbefläche		Halde	Bergbau- betrieb
					zusammen	darunter		
			(10 000)	(11 000)	(12 000)	(12 100)	(13 000)	(14 000)
ha								
1	2	3	4	5	6	7	8	9
710	13 076 114	Plau am See, Stadt	513	152	74	53	-	-
711	13 076 115	Prislich	106	42	3	2	-	-
712	13 076 116	Pritzler	68	19	14	10	-	-
713	13 076 117	Raben Steinfeld	56	27	6	5	-	-
714	13 076 118	Rastow	217	69	40	30	-	-
715	13 076 119	Redefin	80	17	13	6	-	-
716	13 076 120	Rom	123	44	5	2	-	-
717	13 076 121	Schossin	39	16	2	1	-	-
718	13 076 122	Schwanheide	223	30	16	12	-	-
719	13 076 123	Setzin	73	25	2	2	-	-
720	13 076 125	Siggelkow	142	41	6	3	-	-
721	13 076 126	Spornitz	170	52	26	11	-	-
722	13 076 128	Sternberg, Stadt	284	85	33	24	1	-
723	13 076 129	Stolpe	45	12	3	2	-	-
724	13 076 130	Stralendorf	104	40	16	15	-	-
725	13 076 131	Strohkirchen	40	22	1	1	-	-
726	13 076 132	Suckow	107	33	3	1	-	-
727	13 076 133	Sukow	124	49	10	3	-	-
728	13 076 134	Sülstorf	122	39	8	5	-	-
729	13 076 135	Techentin	136	38	3	2	-	-
730	13 076 136	Teldau	112	27	6	6	-	-
731	13 076 137	Tessenow	126	31	32	16	-	-
732	13 076 138	Tessin b. Boizenburg	70	22	4	1	-	-
733	13 076 139	Toddin	47	22	5	3	-	-
734	13 076 140	Tramm	127	39	2	1	1	-
735	13 076 141	Uelitz	51	20	6	5	-	-
736	13 076 142	Vellahn	413	141	31	25	1	-
737	13 076 143	Vielank	227	106	11	5	-	-
738	13 076 145	Warlitz	71	27	3	3	-	-
739	13 076 146	Warlow	59	24	2	2	-	-
740	13 076 147	Warsow	57	24	7	5	-	-
741	13 076 148	Weitendorf	125	20	2	-	-	-
742	13 076 151	Werder	89	20	5	0	-	-
743	13 076 152	Wittenburg, Stadt	545	150	139	99	-	-
744	13 076 153	Wittendörp	392	152	42	38	-	-
745	13 076 154	Wittenförden	141	60	24	20	-	-
746	13 076 155	Witzin	75	21	4	3	-	-
747	13 076 156	Wöbbelin	111	37	25	5	-	-
748	13 076 158	Zapel	54	25	5	0	-	-
749	13 076 159	Zarrentin am Schaalsee, Stadt	404	162	58	49	-	-
750	13 076 160	Ziegendorf	116	37	2	1	-	-
751	13 076 161	Zierzow	78	23	9	8	-	-
752	13 076 162	Zölkow	135	39	12	3	-	-
753	13 076 163	Zülow	32	10	2	1	-	-
754	13 076 164	Obere Warnow	164	43	6	2	-	-
755	13 076 165	Gehlsbach	125	28	2	1	-	-
756	13 076 166	Ganzlin	332	64	21	13	-	-
757	13 076 167	Kloster Tempzin	81	25	4	1	-	-

Kapitel 3			Bodenfläche am 31. Dezember 2018 nach Nutzungsart und regionaler Gliederung					
Tabelle 3.2			Fläche für Siedlung					
Lfd. Nr.	Schlüssel- nummer	Land Kreis Gemeinde	Davon					
			Tagebau, Grube, Steinbruch	Fläche gemischter Nutzung	Fläche besonderer funktionaler Prägung	Sport-, Freizeit- und Erholungsfläche		Friedhof
						zusammen	darunter	
							Grünanlage	
			(15 000)	(16 000)	(17 000)	(18 000)	(18 400)	(19 000)
ha								
1	2	3	10	11	12	13	14	15
710	13 076 114	Plau am See, Stadt	2	62	22	195	128	6
711	13 076 115	Prislich	3	21	2	33	32	2
712	13 076 116	Pritzler	5	9	0	20	18	1
713	13 076 117	Raben Steinfeld	0	1	1	20	14	1
714	13 076 118	Rastow	-	44	8	54	46	2
715	13 076 119	Redefin	-	23	2	23	18	2
716	13 076 120	Rom	10	27	2	33	31	2
717	13 076 121	Schossin	-	8	0	13	13	-
718	13 076 122	Schwanheide	134	15	2	26	23	1
719	13 076 123	Setzin	11	18	0	17	15	-
720	13 076 125	Siggelkow	2	32	2	58	46	1
721	13 076 126	Spornitz	1	38	4	47	41	2
722	13 076 128	Sternberg, Stadt	2	30	16	114	90	3
723	13 076 129	Stolpe	2	17	3	7	6	0
724	13 076 130	Stralendorf	-	14	3	29	25	1
725	13 076 131	Strohkirchen	0	4	0	11	9	1
726	13 076 132	Suckow	2	18	0	48	46	2
727	13 076 133	Sukow	1	24	2	38	33	1
728	13 076 134	Sülstorf	20	28	2	23	20	2
729	13 076 135	Techentin	0	37	1	55	55	1
730	13 076 136	Teldau	2	52	-	24	23	1
731	13 076 137	Tessenow	1	23	1	37	35	1
732	13 076 138	Tessin b. Boizenburg	21	5	1	17	16	-
733	13 076 139	Toddin	-	7	1	12	12	0
734	13 076 140	Tramm	4	49	1	29	24	1
735	13 076 141	Uelitz	-	6	1	18	15	1
736	13 076 142	Vellahn	7	88	7	132	111	7
737	13 076 143	Vielank	23	35	4	46	42	2
738	13 076 145	Warlitz	2	19	0	18	18	1
739	13 076 146	Warlow	-	10	0	22	22	1
740	13 076 147	Warsow	0	18	0	7	3	2
741	13 076 148	Weitendorf	52	14	1	35	27	2
742	13 076 151	Werder	1	32	0	28	27	1
743	13 076 152	Wittenburg, Stadt	3	57	11	180	148	5
744	13 076 153	Wittendörp	5	89	7	92	84	3
745	13 076 154	Wittenförden	-	7	4	45	43	1
746	13 076 155	Witzin	-	27	1	21	17	0
747	13 076 156	Wöbbelin	-	17	9	22	19	1
748	13 076 158	Zapel	2	8	0	14	13	0
749	13 076 159	Zarrentin am Schaalsee, Stadt	15	49	8	107	94	4
750	13 076 160	Ziegendorf	2	18	3	50	46	3
751	13 076 161	Zierzow	-	27	0	19	19	1
752	13 076 162	Zölkow	5	27	1	48	44	2
753	13 076 163	Zülow	12	2	0	7	5	-
754	13 076 164	Obere Warnow	5	51	3	55	54	1
755	13 076 165	Gehlsbach	0	53	2	40	37	1
756	13 076 166	Ganzlin	69	79	3	93	66	2
757	13 076 167	Kloster Tempzin	2	23	0	25	23	1

Kapitel 3			Bodenfläche am 31. Dezember 2018 nach Nutzungsart und regionaler Gliederung						
Tabelle 3.3			Fläche für Verkehr						
Lfd. Nr.	Schlüssel- nummer	Land Kreis Gemeinde	Verkehr	Davon					
				Straßen- verkehr	Weg	Platz	Bahn- verkehr	Flug- verkehr	Schiffs- verkehr
			(20 000)	(21 000)	(22 000)	(23 000)	(24 000)	(25 000)	(26 000)
			ha						
1	2	3	4	5	6	7	8	9	10
1	13	Mecklenburg-Vorpommern	70 542	36 100	23 694	1 207	5 715	3 562	264
2	13 003	Rostock, Hansestadt	1 809	962	315	139	329	2	62
3	13 004	Schwerin, Landeshauptstadt	916	574	144	45	153	0	0
4	13 071	Mecklenburgische Seenplatte	14 140	7 524	4 616	199	1 218	576	8
5	13 071 001	Alt Schwerin	118	71	35	2	9	-	0
6	13 071 002	Altenhagen	26	11	15	1	-	-	-
7	13 071 003	Altenhof	40	18	16	0	6	-	-
8	13 071 004	Altentreptow, Stadt	184	96	54	5	29	-	-
9	13 071 005	Ankershagen	64	22	41	1	-	-	-
10	13 071 006	Bartow	67	39	28	0	-	-	-
11	13 071 007	Basedow	99	37	58	0	4	-	-
12	13 071 008	Beggerow	49	27	22	-	-	-	-
13	13 071 009	Beseritz	12	7	6	-	-	-	-
14	13 071 010	Blankenhof	60	25	17	1	16	-	-
15	13 071 011	Blankensee	149	87	33	1	28	-	-
16	13 071 012	Blumenholz	120	99	9	2	10	-	-
17	13 071 013	Bollewick	50	34	12	0	3	-	-
18	13 071 014	Borrentin	94	50	36	1	2	6	-
19	13 071 015	Bredenfelde	18	12	6	-	-	-	-
20	13 071 016	Breesen	38	22	16	0	-	-	-
21	13 071 017	Breest	58	45	13	-	-	-	-
22	13 071 018	Briggow	29	19	10	-	-	-	-
23	13 071 019	Brunn	121	68	48	0	6	-	-
24	13 071 020	Buchholz	22	16	5	-	-	-	-
25	13 071 021	Burg Stargard, Stadt	208	103	62	6	38	-	-
26	13 071 022	Burow	52	32	20	0	-	-	-
27	13 071 023	Bütow	64	48	8	0	8	1	-
28	13 071 025	Carpin	155	80	46	0	29	-	-
29	13 071 026	Cölpin	46	27	17	0	2	0	-
30	13 071 027	Dargun, Stadt	230	132	86	2	10	-	0
31	13 071 028	Datzetal	84	40	37	0	8	0	-
32	13 071 029	Demmin, Hansestadt	282	144	89	4	42	1	2
33	13 071 030	Duckow	25	10	15	-	-	-	-
34	13 071 032	Faulenrost	58	37	21	-	-	-	-
35	13 071 033	Feldberger Seenlandschaft	380	237	127	2	14	-	-
36	13 071 034	Fincken	79	49	21	0	10	-	-
37	13 071 035	Friedland, Stadt	357	221	125	4	7	-	-
38	13 071 036	Fünfseen	135	73	60	2	-	-	-
39	13 071 037	Galenbeck	183	77	100	4	2	-	-
40	13 071 038	Genzkow	18	17	2	0	-	-	-
41	13 071 039	Gielow	65	44	16	0	5	-	-
42	13 071 041	Gnevkow	38	19	12	0	7	-	-
43	13 071 042	Godendorf	42	15	17	1	10	-	-
44	13 071 043	Göhren-Lebbin	64	32	31	0	-	-	1
45	13 071 044	Golchen	44	20	24	0	0	-	-
46	13 071 045	Gotthun	19	10	9	-	-	-	-
47	13 071 046	Grabow-Below	41	35	6	0	-	-	-
48	13 071 047	Grabowhöfe	208	46	55	1	34	72	-
49	13 071 048	Grammentin	34	18	16	-	-	-	-
50	13 071 049	Grapzow	41	22	19	-	-	-	-
51	13 071 050	Grischow	46	29	16	0	-	-	-
52	13 071 053	Groß Kelle	7	4	3	-	-	-	-
53	13 071 054	Groß Miltzow	148	107	27	8	6	0	-
54	13 071 055	Groß Nemerow	61	34	26	1	-	-	-
55	13 071 056	Groß Plasten	48	32	7	0	9	-	-

Kapitel 3			Bodenfläche am 31. Dezember 2018 nach Nutzungsart und regionaler Gliederung						
Tabelle 3.3			Fläche für Verkehr						
Lfd. Nr.	Schlüssel- nummer	Land Kreis Gemeinde	Verkehr	Davon					
				Straßen- verkehr	Weg	Platz	Bahn- verkehr	Flug- verkehr	Schiffs- verkehr
			(20 000)	(21 000)	(22 000)	(23 000)	(24 000)	(25 000)	(26 000)
ha									
1	2	3	4	5	6	7	8	9	10
56	13 071 057	Groß Teetzleben	56	20	31	1	4	-	-
57	13 071 058	Grünow	50	29	18	0	3	-	-
58	13 071 059	Gültz	62	20	24	0	17	-	-
59	13 071 060	Gülzow	19	14	5	-	-	-	-
60	13 071 063	Hohen Wangelin	146	44	102	0	-	-	-
61	13 071 064	Hohenbollentin	13	8	5	-	-	-	-
62	13 071 065	Hohenmocker	64	33	18	0	13	-	-
63	13 071 066	Hohenzieritz	47	44	3	0	-	-	-
64	13 071 067	Holldorf	31	20	11	0	-	-	-
65	13 071 068	Ivenack	93	37	39	1	14	2	-
66	13 071 069	Jabel	221	66	137	0	17	-	-
67	13 071 070	Jürgenstorf	50	34	12	0	-	4	-
68	13 071 071	Kargow	122	31	67	0	23	-	-
69	13 071 072	Kentzlin	26	11	14	-	-	-	-
70	13 071 073	Kieve	25	11	13	0	-	-	-
71	13 071 074	Kittendorf	46	24	22	-	-	-	-
72	13 071 075	Klein Vielen	114	63	25	0	25	-	-
73	13 071 076	Kletzin	54	39	13	0	1	-	-
74	13 071 077	Klink	40	22	16	2	-	-	0
75	13 071 078	Klocksın	61	35	16	0	10	-	-
76	13 071 079	Knorrendorf	54	26	16	0	12	-	-
77	13 071 080	Kratzeburg	134	76	23	0	35	-	-
78	13 071 081	Kriesow	37	16	21	0	-	-	-
79	13 071 083	Kublank	44	40	3	0	-	-	-
80	13 071 084	Kummerow	58	19	38	1	-	-	0
81	13 071 087	Lärz	258	35	60	10	2	151	-
82	13 071 088	Leizen	86	67	19	-	-	-	-
83	13 071 089	Lindenberg	25	22	3	-	-	-	-
84	13 071 090	Lindetal	86	49	37	0	-	-	-
85	13 071 091	Ludorf	35	18	16	0	-	-	0
86	13 071 092	Malchin, Stadt	302	154	81	4	62	-	0
87	13 071 093	Malchow, Stadt	187	128	35	4	19	-	0
88	13 071 095	Massow	32	22	10	0	-	-	-
89	13 071 096	Meesiger	18	10	7	1	-	-	-
90	13 071 097	Melz	31	18	12	1	-	-	-
91	13 071 099	Mirow, Stadt	360	233	103	2	22	-	0
92	13 071 100	Möllenbeck	76	50	26	1	-	-	-
93	13 071 101	Möllenhagen	116	73	30	0	14	-	-
94	13 071 102	Mölln	58	32	17	0	9	-	-
95	13 071 103	Moltzow	99	42	46	2	10	-	-
96	13 071 104	Neddemin	37	23	7	0	6	-	-
97	13 071 105	Neetzka	39	15	8	-	16	-	-
98	13 071 107	Neubrandenburg, Stadt	569	332	81	49	105	2	0
99	13 071 108	Neuenkirchen	82	49	24	1	8	0	-
100	13 071 109	Neukalen, Stadt	131	59	54	2	16	-	-
101	13 071 110	Neustrelitz, Stadt	557	333	105	6	112	0	1
102	13 071 111	Neverin	69	27	19	0	1	21	-
103	13 071 112	Nossendorf	67	30	37	0	-	-	-
104	13 071 113	Nossentiner Hütte	142	46	93	-	3	-	-
105	13 071 114	Penkow	21	18	3	0	-	-	-
106	13 071 115	Penzlin, Stadt	255	163	86	2	3	-	-
107	13 071 116	Petersdorf	14	13	1	0	-	-	-
108	13 071 117	Pragsdorf	31	14	17	-	-	-	-
109	13 071 118	Priborn	24	19	6	0	-	-	-
110	13 071 119	Priepert	29	8	19	-	1	-	0
111	13 071 120	Pripsleben	20	12	8	-	-	-	-
112	13 071 122	Rechlin	233	66	108	4	9	47	-

Kapitel 3			Bodenfläche am 31. Dezember 2018 nach Nutzungsart und regionaler Gliederung						
Tabelle 3.3			Fläche für Verkehr						
Lfd. Nr.	Schlüssel- nummer	Land Kreis Gemeinde	Verkehr	Davon					
				Straßen- verkehr	Weg	Platz	Bahn- verkehr	Flug- verkehr	Schiffs- verkehr
			(20 000)	(21 000)	(22 000)	(23 000)	(24 000)	(25 000)	(26 000)
			ha						
1	2	3	4	5	6	7	8	9	10
113	13 071 123	Ritzerow	50	31	19	0	-	-	-
114	13 071 124	Röbel/Müritz, Stadt	98	68	21	6	3	-	0
115	13 071 125	Röckwitz	23	10	14	0	-	-	-
116	13 071 127	Rosenow	68	45	18	0	5	-	-
117	13 071 128	Sarow	60	28	32	-	-	-	-
118	13 071 130	Schönbeck	49	37	11	-	1	-	-
119	13 071 131	Schönfeld	32	17	15	-	-	-	-
120	13 071 132	Schönhausen	49	38	10	0	-	-	-
121	13 071 133	Schwarz	54	26	21	1	6	-	-
122	13 071 135	Siedenbollentin	45	21	23	1	-	-	-
123	13 071 136	Siedenbrünzow	58	28	24	1	5	-	-
124	13 071 137	Sietow	39	28	9	2	-	-	0
125	13 071 138	Silz	35	14	14	-	7	-	-
126	13 071 139	Sommersdorf	23	15	7	0	1	-	0
127	13 071 140	Sponholz	80	36	22	1	21	-	-
128	13 071 141	Staven	48	29	13	0	5	-	-
129	13 071 142	Stavenhagen, Reuterstadt, Stadt	158	97	25	2	34	-	-
130	13 071 143	Stuer	59	37	11	1	11	-	-
131	13 071 144	Torgelow am See	26	14	12	-	-	-	-
132	13 071 145	Trollenhagen	315	29	11	2	10	264	-
133	13 071 146	Tützpatz	39	24	15	-	-	-	-
134	13 071 147	Userin	85	36	42	-	7	-	0
135	13 071 148	Utzedel	69	37	17	0	15	-	-
136	13 071 149	Varchentin	31	18	13	-	-	-	-
137	13 071 150	Verchen	29	12	17	0	-	-	-
138	13 071 152	Vipperow	39	28	11	0	-	-	-
139	13 071 153	Voigtsdorf	27	25	2	-	-	-	-
140	13 071 154	Vollrathruhe	94	30	37	0	28	-	-
141	13 071 155	Walow	45	30	15	0	-	-	-
142	13 071 156	Waren (Müritz), Stadt	338	154	115	19	49	0	1
143	13 071 157	Warrenzin	65	35	29	-	-	-	-
144	13 071 158	Werder	134	97	37	0	0	-	-
145	13 071 159	Wesenberg, Stadt	211	124	73	1	13	0	-
146	13 071 160	Wildberg	50	18	32	-	-	-	-
147	13 071 161	Woggersin	14	9	4	0	-	-	-
148	13 071 162	Wokuhl-Dabelow	79	23	56	1	-	-	-
149	13 071 163	Wolde	37	30	8	0	-	-	-
150	13 071 164	Woldegk, Stadt	377	286	63	1	22	6	-
151	13 071 165	Wredenhagen	77	41	28	8	-	-	-
152	13 071 166	Wulkenzin	67	28	37	0	2	-	-
153	13 071 167	Wustrow	77	47	29	1	0	-	0
154	13 071 168	Zepkow	29	26	3	0	-	-	-
155	13 071 169	Zettemin	38	23	15	0	-	-	-
156	13 071 170	Zirzow	18	14	2	0	2	-	-
157	13 071 171	Zislow	38	13	25	0	-	-	0
158	13 071 172	Peenehagen	98	50	40	1	7	-	-
159	13 071 173	Kuckssee	38	18	20	-	-	-	-
160	13 071 174	Schloen-Dratow	91	43	28	0	20	-	-
161	13 072	Landkreis Rostock	11 019	5 449	3 463	171	914	1 018	4
162	13 072 001	Admannshagen-Bargeshagen	40	26	12	2	-	-	-
163	13 072 002	Alt Bukow	38	30	4	0	3	-	-
164	13 072 003	Alt Sührkow	49	22	24	0	2	-	-
165	13 072 004	Altkalen	88	51	36	1	-	-	-
166	13 072 005	Am Salzhaff	34	21	13	0	-	-	-
167	13 072 006	Bad Doberan, Stadt	193	94	62	15	21	-	1
168	13 072 007	Bartenshagen-Parkentin	42	19	18	0	4	-	-

Kapitel 3			Bodenfläche am 31. Dezember 2018 nach Nutzungsart und regionaler Gliederung						
Tabelle 3.3			Fläche für Verkehr						
Lfd. Nr.	Schlüssel- nummer	Land Kreis Gemeinde	Verkehr	Davon					
				Straßen- verkehr	Weg	Platz	Bahn- verkehr	Flug- verkehr	Schiffs- verkehr
			(20 000)	(21 000)	(22 000)	(23 000)	(24 000)	(25 000)	(26 000)
ha									
1	2	3	4	5	6	7	8	9	10
169	13 072 008	Bastorf	73	38	18	0	-	16	0
170	13 072 009	Baumgarten	74	39	35	-	-	-	-
171	13 072 010	Behren-Lübchin	120	49	71	0	-	-	-
172	13 072 011	Benitz	20	10	4	-	6	-	-
173	13 072 012	Bentwisch	139	93	15	11	21	-	-
174	13 072 013	Bernitt	151	84	66	1	-	-	-
175	13 072 014	Biendorf	89	59	22	1	7	-	-
176	13 072 015	Blankenhagen	62	38	24	0	-	-	-
177	13 072 016	Boddin	42	20	14	0	7	-	-
178	13 072 017	Börgerende-Rethwisch	33	18	13	2	-	-	-
179	13 072 018	Bröbberow	34	24	9	-	-	-	-
180	13 072 019	Broderstorf	96	58	29	1	8	1	-
181	13 072 020	Bützow, Stadt	186	87	44	4	52	-	-
182	13 072 021	Cammin	112	42	69	0	-	-	-
183	13 072 022	Carinerland	60	45	15	0	-	-	-
184	13 072 023	Dahmen	77	46	31	1	-	-	-
185	13 072 024	Dalkendorf	29	19	11	-	-	-	-
186	13 072 025	Diekhof	80	39	26	0	14	0	-
187	13 072 026	Dobbin-Linstow	279	90	182	2	5	-	-
188	13 072 027	Dolgen am See	472	75	29	0	20	348	-
189	13 072 028	Dreetz	23	15	8	-	-	-	-
190	13 072 029	Dummerstorf	518	331	112	7	69	-	-
191	13 072 030	Elmenhorst/Lichtenhagen	52	35	16	1	-	-	-
192	13 072 031	Finkenthal	59	19	40	-	-	-	-
193	13 072 032	Gelbensande	106	36	62	1	6	-	-
194	13 072 033	Glasewitz	70	38	22	0	9	-	-
195	13 072 034	Gnewitz	19	9	10	0	-	-	-
196	13 072 035	Gnoiien, Stadt	105	59	42	1	3	-	-
197	13 072 036	Graal-Müritz	50	27	15	6	1	-	1
198	13 072 037	Grammow	63	44	12	6	-	-	-
199	13 072 038	Groß Roge	54	38	16	0	-	-	-
200	13 072 039	Groß Schwiesow	40	13	15	0	12	-	-
201	13 072 040	Groß Wokern	72	33	26	0	13	-	-
202	13 072 041	Groß Wüstenfelde	65	30	28	0	6	-	-
203	13 072 042	Gülzow-Prüzen	118	78	37	4	-	-	-
204	13 072 043	Güstrow, Stadt	455	197	108	12	83	55	-
205	13 072 044	Gutow	58	40	18	0	-	-	-
206	13 072 045	Hohen Demzin	58	25	28	1	4	-	-
207	13 072 046	Hohen Sprenz	104	38	18	0	-	48	-
208	13 072 047	Hohenfelde	28	20	8	1	-	-	-
209	13 072 048	Hoppenrade	80	39	33	0	7	-	-
210	13 072 049	Jördenstorf	52	30	18	0	4	-	-
211	13 072 050	Jürgenshagen	122	89	33	0	-	-	-
212	13 072 051	Kassow	55	9	25	-	21	-	-
213	13 072 052	Kirch Mulsow	29	21	9	0	-	-	-
214	13 072 053	Klein Belitz	63	45	18	0	-	0	-
215	13 072 055	Klein Upahl	21	12	9	-	-	-	-
216	13 072 056	Krakow am See, Stadt	232	104	92	3	32	-	0
217	13 072 057	Kritzow	84	68	7	2	7	-	-
218	13 072 058	Kröpelin, Stadt	192	103	73	3	13	-	-
219	13 072 059	Kuchelmiß	127	80	46	1	-	-	-
220	13 072 060	Kühlungsborn, Stadt	111	65	26	13	6	-	2
221	13 072 061	Kuhs	40	25	15	0	-	-	-
222	13 072 062	Laage, Stadt	765	150	85	3	50	476	-
223	13 072 063	Lalendorf	455	220	135	4	95	-	-
224	13 072 064	Lambrechtshagen	49	31	15	1	2	-	-
225	13 072 066	Lelkendorf	54	17	37	0	-	-	-

Kapitel 3			Bodenfläche am 31. Dezember 2018 nach Nutzungsart und regionaler Gliederung						
Tabelle 3.3			Fläche für Verkehr						
Lfd. Nr.	Schlüssel- nummer	Land Kreis Gemeinde	Verkehr	Davon					
				Straßen- verkehr	Weg	Platz	Bahn- verkehr	Flug- verkehr	Schiffs- verkehr
			(20 000)	(21 000)	(22 000)	(23 000)	(24 000)	(25 000)	(26 000)
ha									
1	2	3	4	5	6	7	8	9	10
226	13 072 067	Lohmen	68	41	28	0	-	-	-
227	13 072 068	Lühburg	38	25	14	0	-	-	-
228	13 072 069	Lüssow	56	28	12	0	15	-	-
229	13 072 071	Mistorf	70	40	19	0	11	-	-
230	13 072 072	Mönchhagen	38	25	5	1	7	-	-
231	13 072 073	Mühl Rosin	80	28	48	0	5	-	-
232	13 072 074	Neubukow, Stadt	89	40	33	1	15	-	-
233	13 072 075	Nienhagen	24	14	8	2	-	-	-
234	13 072 076	Nustrow	20	14	3	0	3	-	-
235	13 072 077	Papendorf	91	48	22	1	20	-	-
236	13 072 078	Penzin	13	9	4	-	-	-	-
237	13 072 079	Plaaz	128	53	34	8	33	-	-
238	13 072 080	Pölchow	58	32	15	0	11	-	-
239	13 072 081	Poppendorf	36	19	7	0	10	-	-
240	13 072 082	Prebberede	92	41	51	0	-	-	-
241	13 072 083	Reddelich	32	18	9	0	4	-	-
242	13 072 084	Reimershagen	70	22	46	0	1	-	-
243	13 072 085	Rerik, Stadt	71	51	15	5	-	-	0
244	13 072 086	Retschow	49	24	24	0	-	-	-
245	13 072 087	Roggentin	50	34	11	1	5	-	-
246	13 072 088	Rövershagen	159	48	25	2	13	71	-
247	13 072 089	Rühn	29	13	15	0	-	-	-
248	13 072 090	Rukieten	32	22	10	0	-	-	-
249	13 072 091	Sanitz	257	140	86	8	23	-	-
250	13 072 092	Sarmstorf	23	14	10	-	-	-	-
251	13 072 093	Satow	319	213	98	8	-	-	-
252	13 072 094	Schorssow	58	21	36	1	-	-	-
253	13 072 095	Schwaan, Stadt	121	59	45	2	14	-	-
254	13 072 096	Schwasdorf	35	22	10	-	4	-	-
255	13 072 097	Selpin	113	78	33	0	0	1	-
256	13 072 098	Stäbelow	58	54	4	0	-	-	-
257	13 072 099	Steffenshagen	19	12	6	0	-	-	-
258	13 072 101	Steinhagen	24	20	4	0	-	-	-
259	13 072 102	Stubbendorf	12	6	6	0	-	-	-
260	13 072 103	Sukow-Levitzow	38	19	19	-	-	-	-
261	13 072 104	Tarnow	102	33	61	0	8	-	-
262	13 072 105	Tessin, Stadt	88	55	25	3	6	-	-
263	13 072 106	Teterow, Stadt	207	121	51	5	30	-	-
264	13 072 107	Thelkow	82	57	24	0	-	-	-
265	13 072 108	Thulendorf	21	15	6	0	-	-	-
266	13 072 109	Thürkow	46	16	20	0	10	-	-
267	13 072 110	Vorbeck	26	9	16	-	-	-	-
268	13 072 111	Walkendorf	43	24	18	0	-	-	-
269	13 072 112	Wardow	125	73	48	0	1	1	-
270	13 072 113	Warnkenhagen	29	18	12	0	-	-	-
271	13 072 114	Warnow	103	45	30	0	28	-	-
272	13 072 116	Wiendorf	40	20	15	0	5	-	-
273	13 072 117	Wittenbeck	27	16	6	3	2	-	-
274	13 072 118	Zarnewanz	31	12	18	0	1	-	-
275	13 072 119	Zehna	51	28	22	1	-	-	-
276	13 072 120	Zepelin	58	18	26	-	14	-	-
277	13 072 121	Ziesendorf	112	78	33	-	0	-	-
278	13 073	Vorpommern-Rügen	9 145	5 180	2 608	209	741	308	99
279	13 073 001	Ahrenshagen-Daskow	138	88	32	1	17	-	-
280	13 073 002	Ahrenshoop	29	13	12	4	-	-	-
281	13 073 003	Altefähr	77	44	20	2	11	-	0

Kapitel 3			Bodenfläche am 31. Dezember 2018 nach Nutzungsart und regionaler Gliederung						
Tabelle 3.3			Fläche für Verkehr						
Lfd. Nr.	Schlüssel- nummer	Land Kreis Gemeinde	Verkehr	Davon					
				Straßen- verkehr	Weg	Platz	Bahn- verkehr	Flug- verkehr	Schiffs- verkehr
			(20 000)	(21 000)	(22 000)	(23 000)	(24 000)	(25 000)	(26 000)
			ha						
1	2	3	4	5	6	7	8	9	10
282	13 073 004	Altenkirchen	59	38	20	1	-	-	-
283	13 073 005	Altenpleen	149	23	7	0	-	119	-
284	13 073 006	Baabe	14	8	5	1	1	-	0
285	13 073 007	Bad Sülze, Stadt	81	44	35	1	-	-	0
286	13 073 009	Barth, Stadt	175	103	28	7	17	16	5
287	13 073 010	Bergen auf Rügen, Stadt	203	130	39	9	25	0	-
288	13 073 011	Binz	130	70	24	13	23	-	-
289	13 073 012	Born a. Darß	178	47	127	2	-	-	2
290	13 073 013	Breege	46	27	16	2	-	-	1
291	13 073 014	Buschvitz	24	11	9	0	4	-	-
292	13 073 015	Dettmannsdorf	92	54	38	0	-	-	-
293	13 073 016	Deyelsdorf	74	42	30	-	3	-	-
294	13 073 017	Dierhagen	93	49	42	3	0	-	0
295	13 073 018	Divitz-Spoldershagen	137	56	21	0	-	60	-
296	13 073 019	Dranske	68	35	17	5	-	-	11
297	13 073 020	Drechow	31	23	8	-	-	-	-
298	13 073 021	Dreschvitz	79	29	14	0	-	35	-
299	13 073 022	Eixen	100	78	22	0	-	-	-
300	13 073 023	Elmenhorst	57	20	21	-	16	-	-
301	13 073 024	Franzburg, Stadt	50	37	11	1	1	-	-
302	13 073 025	Fuhrendorf	55	36	17	0	-	-	1
303	13 073 027	Garz/Rügen, Stadt	117	60	55	2	-	-	0
304	13 073 028	Gingst	39	20	16	2	-	-	-
305	13 073 029	Glewitz	70	35	35	0	-	-	-
306	13 073 030	Glowe	56	36	17	2	-	-	1
307	13 073 031	Göhren	33	17	10	2	3	-	-
308	13 073 032	Grammendorf	81	43	38	-	-	-	-
309	13 073 033	Gransebieth	75	49	22	4	-	-	-
310	13 073 034	Gremersdorf-Buchholz	77	45	29	0	3	-	-
311	13 073 035	Grimmen, Stadt	216	142	49	4	21	-	-
312	13 073 036	Groß Kordshagen	32	22	10	0	-	-	-
313	13 073 037	Groß Mohrdorf	38	29	8	0	1	-	0
314	13 073 038	Gustow	58	23	34	1	-	-	1
315	13 073 039	Hugoldsdorf	19	16	2	-	-	-	-
316	13 073 040	Insel Hiddensee	37	5	29	-	-	-	4
317	13 073 041	Jakobsdorf	35	26	9	0	0	-	-
318	13 073 042	Karnin	32	26	6	0	-	-	-
319	13 073 043	Kenz-Küstrow	38	24	8	0	5	0	-
320	13 073 044	Klausdorf	23	16	6	1	-	-	1
321	13 073 045	Kluis	42	22	20	-	-	-	-
322	13 073 046	Kramerhof	101	47	7	0	-	47	0
323	13 073 047	Kummerow	34	20	4	2	8	-	-
324	13 073 048	Lancken-Granitz	33	15	16	0	2	-	-
325	13 073 049	Lietzow	133	15	12	1	105	-	-
326	13 073 050	Lindholz	130	88	42	0	-	-	-
327	13 073 051	Löbnitz	56	34	13	0	9	-	-
328	13 073 052	Lohme	35	19	7	3	-	-	5
329	13 073 053	Lüdershagen	26	23	3	0	-	-	-
330	13 073 054	Lüssow	44	33	6	0	5	-	-
331	13 073 055	Marlow, Stadt	312	162	144	6	-	-	-
332	13 073 057	Millienhagen-Oebelitz	53	34	18	1	1	-	-
333	13 073 058	Neu Bartelshagen	33	21	10	1	-	-	-
334	13 073 059	Neuenkirchen	31	16	14	0	-	-	0
335	13 073 060	Niepars	77	52	19	0	5	-	-
336	13 073 061	Pantelitz	43	32	5	0	7	-	-
337	13 073 062	Papenhagen	43	31	10	-	3	-	-
338	13 073 063	Parchtitz	41	24	17	0	-	-	-

Kapitel 3			Bodenfläche am 31. Dezember 2018 nach Nutzungsart und regionaler Gliederung						
Tabelle 3.3			Fläche für Verkehr						
Lfd. Nr.	Schlüssel- nummer	Land Kreis Gemeinde	Verkehr	Davon					
				Straßen- verkehr	Weg	Platz	Bahn- verkehr	Flug- verkehr	Schiffs- verkehr
			(20 000)	(21 000)	(22 000)	(23 000)	(24 000)	(25 000)	(26 000)
			ha						
1	2	3	4	5	6	7	8	9	10
339	13 073 064	Patzig	16	7	9	-	-	-	-
340	13 073 065	Poseritz	76	40	35	1	-	-	0
341	13 073 066	Preetz	21	17	3	1	-	-	-
342	13 073 067	Prerow	51	32	14	5	-	-	0
343	13 073 068	Prohn	32	28	4	0	-	-	-
344	13 073 069	Pruchten	33	16	10	0	7	-	-
345	13 073 070	Putbus, Stadt	168	77	63	6	21	-	0
346	13 073 071	Putgarten	34	16	13	5	-	-	-
347	13 073 072	Ralswiek	54	22	16	7	10	-	0
348	13 073 073	Rambin	79	42	23	1	12	-	0
349	13 073 074	Rappin	32	18	14	0	-	-	-
350	13 073 075	Ribnitz-Damgarten, Stadt	364	193	112	16	39	-	4
351	13 073 076	Richtenberg, Stadt	42	31	9	1	1	-	-
352	13 073 077	Saal	102	62	38	1	-	-	0
353	13 073 078	Sagard	86	53	22	2	8	0	2
354	13 073 079	Samtens	108	72	17	2	18	-	-
355	13 073 080	Sassnitz, Stadt	242	84	34	12	65	-	47
356	13 073 081	Schaprode	43	15	20	6	-	-	3
357	13 073 082	Schlemmin	48	30	18	-	-	-	-
358	13 073 083	Sehlen	55	27	18	0	9	-	-
359	13 073 084	Sellin	51	28	11	6	6	-	1
360	13 073 085	Semlow	71	46	25	0	-	-	-
361	13 073 086	Splietsdorf	49	32	16	-	1	-	-
362	13 073 087	Steinhagen	101	86	13	0	2	-	-
363	13 073 088	Stralsund, Hansestadt	522	359	26	16	86	30	4
364	13 073 089	Süderholz	429	315	91	4	18	-	-
365	13 073 090	Sundhagen	479	313	113	3	49	-	1
366	13 073 092	Trent	59	26	32	0	-	-	0
367	13 073 093	Tribsees, Stadt	195	131	57	1	6	-	-
368	13 073 094	Trinwillershagen	85	52	17	1	16	-	-
369	13 073 095	Ummanz	64	44	20	0	-	-	-
370	13 073 096	Velgast	209	87	82	1	39	-	-
371	13 073 097	Weitenhagen	24	20	3	0	0	-	-
372	13 073 098	Wendisch Baggendorf	63	42	22	-	-	-	-
373	13 073 099	Wendorf	60	42	5	1	12	-	-
374	13 073 100	Wieck a. Darß	30	20	10	0	-	-	0
375	13 073 101	Wiek	62	35	25	1	-	-	0
376	13 073 102	Wittenhagen	114	39	62	0	12	-	-
377	13 073 103	Wustrow	34	17	15	2	-	-	0
378	13 073 104	Zarrendorf	14	7	4	-	3	-	-
379	13 073 105	Zingst	143	73	60	9	-	-	2
380	13 073 106	Zirkow	60	24	28	3	5	-	-
381	13 073 107	Mönchgut	54	33	14	6	-	-	1
382	13 074	Nordwestmecklenburg	6 538	4 198	1 719	110	444	21	46
383	13 074 001	Alt Meteln	44	29	14	0	-	-	-
384	13 074 002	Bad Kleinen	120	45	31	1	44	-	-
385	13 074 003	Barnekow	57	38	13	6	-	-	-
386	13 074 004	Benz	68	39	15	-	14	-	-
387	13 074 005	Bernstorf	65	53	12	-	-	-	-
388	13 074 006	Bibow	90	39	34	0	16	-	-
389	13 074 007	Blowatz	63	43	20	0	-	-	-
390	13 074 008	Bobitz	203	154	21	1	26	-	-
391	13 074 009	Boiensdorf	28	21	5	1	-	-	0
392	13 074 010	Boltenhagen	67	42	19	6	-	-	-
393	13 074 012	Brüsewitz	88	63	14	1	10	-	-
394	13 074 013	Carlow	67	48	18	0	-	-	-

Kapitel 3			Bodenfläche am 31. Dezember 2018 nach Nutzungsart und regionaler Gliederung						
Tabelle 3.3			Fläche für Verkehr						
Lfd. Nr.	Schlüssel- nummer	Land Kreis Gemeinde	Verkehr	Davon					
				Straßen- verkehr	Weg	Platz	Bahn- verkehr	Flug- verkehr	Schiffs- verkehr
			(20 000)	(21 000)	(22 000)	(23 000)	(24 000)	(25 000)	(26 000)
ha									
1	2	3	4	5	6	7	8	9	10
395	13 074 014	Cramonshagen	35	27	8	-	-	-	-
396	13 074 015	Dalberg-Wendelstorf	21	16	6	0	-	-	-
397	13 074 016	Damshagen	77	52	17	0	9	-	-
398	13 074 017	Dassow, Stadt	163	108	47	5	4	-	0
399	13 074 018	Dechow	37	17	20	0	-	-	-
400	13 074 019	Dorf Mecklenburg	142	85	33	1	22	-	-
401	13 074 020	Dragun	42	21	20	-	-	0	-
402	13 074 021	Gadebusch, Stadt	185	120	48	4	13	-	-
403	13 074 022	Gägelow	71	58	12	1	-	-	-
404	13 074 023	Glasin	145	109	28	6	1	-	-
405	13 074 024	Gottesgabe	40	26	10	0	3	-	-
406	13 074 025	Grambow	50	29	21	0	-	-	-
407	13 074 026	Grevesmühlen, Stadt	226	137	62	5	23	-	-
408	13 074 027	Grieben	31	18	4	-	9	-	-
409	13 074 028	Groß Molzahn	11	8	4	-	-	-	-
410	13 074 029	Groß Siemz	45	37	8	-	-	-	-
411	13 074 030	Groß Stieten	14	10	4	1	-	-	-
412	13 074 031	Hohen Viecheln	47	20	13	0	13	-	-
413	13 074 032	Hohenkirchen	87	60	22	4	-	-	1
414	13 074 033	Holdorf	34	25	5	0	5	-	-
415	13 074 034	Hornstorf	81	65	6	0	10	-	-
416	13 074 035	Insel Poel	87	56	24	7	-	-	1
417	13 074 036	Jesendorf	75	56	18	-	1	-	-
418	13 074 037	Kalkhorst	97	59	32	3	-	3	-
419	13 074 038	Klein Trebbow	71	41	20	0	10	-	-
420	13 074 039	Klütz, Stadt	114	67	36	5	5	-	1
421	13 074 040	Kneese	35	14	21	-	-	-	-
422	13 074 042	Königsfeld	67	41	26	-	-	-	-
423	13 074 043	Krembz	84	48	37	0	-	-	-
424	13 074 044	Krusenhagen	33	20	13	0	-	-	-
425	13 074 045	Lockwisch	37	20	8	-	9	-	-
426	13 074 046	Lübberstorf	24	12	11	0	-	-	-
427	13 074 047	Lübow	150	109	40	1	-	-	-
428	13 074 048	Lübstorf	55	27	16	2	11	-	0
429	13 074 049	Lüdersdorf	216	140	58	1	17	-	-
430	13 074 050	Lützow	93	48	33	1	11	-	-
431	13 074 052	Menzendorf	36	23	3	0	10	-	-
432	13 074 053	Metelsdorf	35	26	9	-	-	-	-
433	13 074 054	Mühlen Eichsen	50	35	15	1	-	-	-
434	13 074 056	Neuburg	117	83	20	0	14	0	-
435	13 074 057	Neukloster, Stadt	120	82	26	2	11	-	-
436	13 074 058	Niendorf	38	29	9	-	-	-	-
437	13 074 060	Passee	35	21	13	-	-	-	-
438	13 074 061	Perlin	33	12	21	-	-	-	-
439	13 074 062	Pingelshagen	7	6	1	0	-	-	-
440	13 074 063	Plüschow	77	49	15	4	9	-	-
441	13 074 064	Pokrent	32	14	18	0	-	-	-
442	13 074 065	Rehna, Stadt	145	91	44	1	8	-	-
443	13 074 066	Rieps	31	23	8	0	-	-	-
444	13 074 067	Roduchelstorf	36	28	7	0	-	-	-
445	13 074 068	Roggendorf	78	40	38	0	-	-	-
446	13 074 069	Roggenstorf	43	38	5	1	-	-	-
447	13 074 070	Rögnitz	23	15	8	-	-	-	-
448	13 074 071	Rüting	35	11	24	0	-	-	-
449	13 074 072	Schildetal	51	31	20	0	-	-	-
450	13 074 073	Schlagsdorf	55	29	25	1	-	-	-
451	13 074 074	Schönberg, Stadt	181	106	47	1	26	-	-

Kapitel 3			Bodenfläche am 31. Dezember 2018 nach Nutzungsart und regionaler Gliederung						
Tabelle 3.3			Fläche für Verkehr						
Lfd. Nr.	Schlüssel- nummer	Land Kreis Gemeinde	Verkehr	Davon					
				Straßen- verkehr	Weg	Platz	Bahn- verkehr	Flug- verkehr	Schiffs- verkehr
			(20 000)	(21 000)	(22 000)	(23 000)	(24 000)	(25 000)	(26 000)
			ha						
1	2	3	4	5	6	7	8	9	10
452	13 074 075	Seehof	13	9	4	0	-	-	-
453	13 074 076	Selmsdorf	107	63	44	0	-	-	-
454	13 074 077	Testorf-Steinfort	56	38	17	0	-	-	-
455	13 074 078	Thandorf	20	14	6	-	-	-	-
456	13 074 079	Upahl	113	100	12	0	-	-	-
457	13 074 080	Utecht	27	14	12	0	-	-	-
458	13 074 081	Veelböken	66	45	21	1	-	-	-
459	13 074 082	Ventschow	53	31	11	0	10	-	-
460	13 074 084	Warin, Stadt	126	77	40	2	7	-	-
461	13 074 085	Warnow	35	24	11	0	-	-	-
462	13 074 087	Wismar, Hansestadt	412	254	47	25	27	16	43
463	13 074 088	Zickhusen	35	20	9	-	6	-	-
464	13 074 089	Zierow	26	20	5	1	-	-	-
465	13 074 090	Zurow	187	132	42	1	13	-	-
466	13 074 091	Züsow	37	32	6	0	-	-	-
467	13 074 092	Wedendorfersee	63	46	16	0	-	0	-
468	13 074 093	Stepenitztal	122	68	36	0	18	-	-
469	13 075	Vorpommern-Greifswald	11 937	5 356	4 437	159	889	1 063	32
470	13 075 001	Ahlbeck	47	22	24	0	-	-	-
471	13 075 002	Alt Tellin	49	26	23	0	-	-	-
472	13 075 003	Altwarp	20	12	7	0	-	-	1
473	13 075 004	Altwigshagen	73	29	34	0	10	-	-
474	13 075 005	Anklam, Stadt	398	160	45	8	21	162	3
475	13 075 006	Bandelin	142	49	11	0	-	83	-
476	13 075 007	Bargischow	44	26	13	-	5	-	0
477	13 075 008	Behrenhoff	46	30	16	0	-	-	-
478	13 075 009	Bentzin	78	33	45	0	-	-	-
479	13 075 010	Benz	94	36	56	2	-	-	0
480	13 075 011	Bergholz	53	28	19	-	5	-	-
481	13 075 012	Blankensee	84	24	60	1	-	-	-
482	13 075 013	Blesewitz	28	12	16	-	-	-	-
483	13 075 015	Boldekow	96	44	52	0	-	-	-
484	13 075 016	Boock	35	17	18	1	-	-	-
485	13 075 017	Brietzig	29	14	8	-	6	-	-
486	13 075 018	Brünzow	60	31	15	0	13	-	1
487	13 075 020	Bugewitz	84	22	38	0	23	-	1
488	13 075 021	Buggenhagen	50	15	35	0	-	-	0
489	13 075 022	Butzow	24	16	8	-	-	-	-
490	13 075 023	Daberkow	45	31	14	0	-	-	-
491	13 075 025	Dargelin	43	38	5	0	-	-	-
492	13 075 026	Dargen	92	31	41	2	18	-	0
493	13 075 027	Dersekow	84	68	16	-	-	-	-
494	13 075 028	Diedrichshagen	64	18	32	0	13	-	-
495	13 075 029	Ducherow	210	106	70	1	33	-	-
496	13 075 031	Eggesin, Stadt	130	58	53	3	15	-	1
497	13 075 032	Fahrenwalde	59	26	33	-	-	-	-
498	13 075 033	Ferdinandshof	138	67	59	2	9	-	-
499	13 075 034	Garz	120	18	12	0	15	76	-
500	13 075 035	Glasow	36	20	16	0	-	-	-
501	13 075 036	Görmin	96	68	25	4	-	-	-
502	13 075 037	Grambin	13	8	5	-	-	-	-
503	13 075 038	Grambow	101	47	39	0	14	-	-
504	13 075 039	Greifswald, Hansestadt	436	298	87	24	25	0	2
505	13 075 040	Gribow	17	10	8	-	-	-	-
506	13 075 041	Groß Kiesow	108	51	38	0	18	-	-
507	13 075 042	Groß Luckow	29	17	5	1	6	-	-

Kapitel 3			Bodenfläche am 31. Dezember 2018 nach Nutzungsart und regionaler Gliederung						
Tabelle 3.3			Fläche für Verkehr						
Lfd. Nr.	Schlüssel- nummer	Land Kreis Gemeinde	Verkehr	Davon					
				Straßen- verkehr	Weg	Platz	Bahn- verkehr	Flug- verkehr	Schiffs- verkehr
			(20 000)	(21 000)	(22 000)	(23 000)	(24 000)	(25 000)	(26 000)
ha									
1	2	3	4	5	6	7	8	9	10
508	13 075 043	Groß Polzin	53	21	31	-	-	1	-
509	13 075 044	Gützkow, Stadt	149	109	37	2	2	0	-
510	13 075 045	Hammer a.d. Uecker	61	16	45	0	-	-	-
511	13 075 046	Hanshagen	30	18	11	0	-	-	-
512	13 075 048	Heinrichswalde	37	14	22	-	-	-	-
513	13 075 049	Heringsdorf	197	89	58	8	42	-	0
514	13 075 050	Hinrichshagen	40	34	6	0	-	-	-
515	13 075 051	Hintersee	127	20	106	1	-	-	-
516	13 075 053	Iven	31	13	18	-	-	-	-
517	13 075 054	Jarmen, Stadt	129	95	31	2	-	-	1
518	13 075 055	Jatznick	189	78	75	2	35	-	-
519	13 075 056	Kamminke	10	5	4	0	-	-	1
520	13 075 057	Karlsburg	90	30	49	1	10	-	-
521	13 075 058	Karlshagen	31	18	7	1	4	-	0
522	13 075 059	Katzow	49	19	29	0	-	-	-
523	13 075 060	Kemnitz	60	31	20	0	8	1	-
524	13 075 061	Klein Bünzow	87	42	27	-	19	-	-
525	13 075 063	Koblentz	43	21	22	0	-	-	-
526	13 075 065	Korswandt	31	11	20	0	-	-	0
527	13 075 066	Koserow	52	29	10	5	8	-	1
528	13 075 067	Krackow	104	50	53	0	-	-	-
529	13 075 068	Krien	50	37	12	-	-	-	-
530	13 075 069	Kröslin	55	26	24	0	-	-	4
531	13 075 070	Kruckow	65	48	11	0	0	6	-
532	13 075 071	Krugsdorf	25	10	12	2	1	-	-
533	13 075 072	Krummin	19	12	8	0	-	-	0
534	13 075 073	Krusenfelde	21	8	14	-	-	-	-
535	13 075 074	Lassan, Stadt	70	30	35	0	3	-	1
536	13 075 075	Leopoldshagen	53	16	37	0	-	-	-
537	13 075 076	Levenhagen	44	24	8	-	-	11	-
538	13 075 078	Liepgarten	75	19	56	-	-	-	-
539	13 075 079	Löcknitz	98	37	34	3	23	-	-
540	13 075 080	Loddin	35	19	11	1	4	-	0
541	13 075 081	Loissin	35	16	16	2	-	-	0
542	13 075 082	Loitz, Stadt	254	121	104	1	27	-	0
543	13 075 083	Lubmin	71	42	16	1	11	-	0
544	13 075 084	Lübs	82	35	41	1	6	-	-
545	13 075 085	Luckow	115	20	94	1	-	-	0
546	13 075 086	Lühmannsdorf	20	10	5	0	4	-	-
547	13 075 087	Lütow	39	10	29	-	-	-	0
548	13 075 088	Medow	59	41	18	0	-	-	-
549	13 075 089	Meiersberg	28	15	13	0	-	-	-
550	13 075 090	Mellenthin	67	21	41	1	-	4	-
551	13 075 091	Mesekenhagen	69	40	24	0	4	-	0
552	13 075 092	Mölschow	48	21	20	0	6	-	1
553	13 075 093	Mönkebude	53	15	36	0	-	-	2
554	13 075 094	Murchin	100	46	53	0	-	-	0
555	13 075 095	Nadrensee	81	64	17	-	-	-	-
556	13 075 097	Neu Boltenhagen	47	20	27	-	-	-	-
557	13 075 098	Neu Kosenow	57	26	22	-	9	-	-
558	13 075 101	Neuenkirchen	32	22	10	-	-	-	-
559	13 075 102	Neuenkirchen	61	45	15	0	-	-	-
560	13 075 103	Nieden	15	12	3	0	-	-	-
561	13 075 104	Papendorf	62	45	7	0	10	-	-
562	13 075 105	Pasewalk, Stadt	329	113	63	6	82	66	-
563	13 075 106	Peenemünde	331	25	8	2	7	288	1
564	13 075 107	Penkun, Stadt	255	159	93	3	-	-	-

Kapitel 3			Bodenfläche am 31. Dezember 2018 nach Nutzungsart und regionaler Gliederung						
Tabelle 3.3			Fläche für Verkehr						
Lfd. Nr.	Schlüssel- nummer	Land Kreis Gemeinde	Verkehr	Davon					
				Straßen- verkehr	Weg	Platz	Bahn- verkehr	Flug- verkehr	Schiffs- verkehr
			(20 000)	(21 000)	(22 000)	(23 000)	(24 000)	(25 000)	(26 000)
ha									
1	2	3	4	5	6	7	8	9	10
565	13 075 108	Plöwen	40	23	15	-	3	-	-
566	13 075 109	Polzow	22	10	11	-	1	-	-
567	13 075 110	Postlow	31	21	9	-	-	-	-
568	13 075 111	Pudagla	29	13	16	-	-	-	-
569	13 075 113	Ramin	141	42	79	4	15	-	-
570	13 075 114	Rankwitz	88	34	53	1	-	-	1
571	13 075 115	Rollwitz	104	78	26	0	-	-	-
572	13 075 116	Rossin	30	12	18	0	-	-	-
573	13 075 117	Rossow	63	22	29	-	12	-	-
574	13 075 118	Rothemühl	90	12	78	0	-	-	-
575	13 075 119	Rothenklempenow	134	45	88	1	-	-	-
576	13 075 120	Rubenow	86	34	48	1	2	-	-
577	13 075 121	Rubkow	80	41	40	-	-	-	-
578	13 075 122	Sarnow	51	25	26	0	-	-	-
579	13 075 123	Sassen-Trantow	86	59	27	-	-	-	-
580	13 075 124	Sauzin	11	6	5	0	-	-	-
581	13 075 125	Schmatzin	30	16	14	0	-	-	-
582	13 075 126	Schönwalde	55	25	18	1	11	-	-
583	13 075 127	Spantekow	139	64	75	0	-	-	-
584	13 075 128	Stolpe an der Peene	31	19	13	0	-	-	0
585	13 075 129	Stolpe auf Usedom	55	13	33	0	9	-	-
586	13 075 130	Strasburg (Uckermark), Stadt	244	136	71	5	32	-	-
587	13 075 131	Torgelow, Stadt	227	110	80	8	29	-	0
588	13 075 133	Trassenheide	38	13	17	1	7	-	-
589	13 075 134	Tutow	307	9	7	0	3	288	-
590	13 075 135	Ückeritz	60	23	21	2	13	-	1
591	13 075 136	Ueckermünde, Stadt	186	88	79	11	5	0	4
592	13 075 137	Usedom, Stadt	138	61	50	1	24	-	1
593	13 075 138	Viereck	148	34	104	1	9	-	-
594	13 075 139	Vogelsang-Warsin	41	17	24	0	-	-	-
595	13 075 140	Völschow	99	68	24	7	-	-	-
596	13 075 141	Wackerow	110	56	40	0	13	-	-
597	13 075 142	Weitenhagen	84	46	29	0	9	-	-
598	13 075 143	Wilhelmsburg	135	57	77	1	1	-	-
599	13 075 144	Wolgast, Stadt	236	114	73	5	44	-	0
600	13 075 145	Wrangelsburg	36	12	24	-	-	-	-
601	13 075 146	Wusterhusen	40	26	13	0	1	-	-
602	13 075 147	Zemitz	61	28	32	-	-	-	0
603	13 075 148	Zempin	23	12	5	2	5	-	0
604	13 075 149	Zerrenthin	35	18	10	-	8	-	-
605	13 075 150	Ziethen	60	32	18	0	10	-	-
606	13 075 151	Zinnowitz	66	32	18	1	14	-	1
607	13 075 152	Zirchow	116	16	13	-	9	78	-
608	13 075 154	Züssow	93	35	32	0	25	-	-
609	13 075 155	Neetzow-Liepen	78	44	33	0	-	-	-
610	13 076	Ludwigslust-Parchim	15 038	6 856	6 392	175	1 027	575	12
611	13 076 001	Alt Krenzlin	109	41	66	1	-	-	-
612	13 076 002	Alt Zachun	26	5	12	0	8	-	-
613	13 076 003	Balow	25	10	15	0	-	-	-
614	13 076 004	Bandenitz	70	41	28	1	0	-	-
615	13 076 005	Banzkow	137	88	47	2	-	-	0
616	13 076 006	Barkhagen	58	23	30	0	5	0	0
617	13 076 007	Barnin	43	22	19	1	-	-	-
618	13 076 008	Belsch	94	18	76	0	-	-	-
619	13 076 009	Bengerstorf	87	24	63	0	-	-	-
620	13 076 010	Besitz	73	16	50	1	6	-	-

Kapitel 3			Bodenfläche am 31. Dezember 2018 nach Nutzungsart und regionaler Gliederung						
Tabelle 3.3			Fläche für Verkehr						
Lfd. Nr.	Schlüssel- nummer	Land Kreis Gemeinde	Verkehr	Davon					
				Straßen- verkehr	Weg	Platz	Bahn- verkehr	Flug- verkehr	Schiffs- verkehr
			(20 000)	(21 000)	(22 000)	(23 000)	(24 000)	(25 000)	(26 000)
ha									
1	2	3	4	5	6	7	8	9	10
621	13 076 011	Blankenberg	86	21	23	1	42	-	-
622	13 076 012	Blievenstorf	95	29	66	0	-	-	-
623	13 076 013	Bobzin	28	17	4	1	4	2	-
624	13 076 014	Boizenburg/ Elbe, Stadt	249	141	81	3	24	-	-
625	13 076 015	Borkow	79	24	48	1	6	-	-
626	13 076 016	Brahlstorf	82	33	31	1	18	-	-
627	13 076 017	Brenz	46	28	14	-	4	0	-
628	13 076 018	Bresegard bei Eldena	37	20	16	0	-	-	-
629	13 076 019	Bresegard bei Picher	41	15	26	0	-	-	-
630	13 076 020	Brüel, Stadt	85	57	18	2	7	-	-
631	13 076 021	Brunow	48	30	17	1	-	-	-
632	13 076 023	Bülow	43	19	24	-	-	-	-
633	13 076 024	Cambs	60	49	10	1	-	-	-
634	13 076 025	Crivitz, Stadt	244	132	95	4	13	-	-
635	13 076 026	Dabel	94	47	35	1	11	-	-
636	13 076 027	Dambeck	36	20	16	-	-	-	-
637	13 076 029	Demen	98	52	46	0	-	-	-
638	13 076 030	Dersenow	73	26	34	0	12	0	-
639	13 076 032	Dobbertin	141	49	87	1	5	-	-
640	13 076 033	Dobin am See	110	77	33	0	-	-	-
641	13 076 034	Dömitz, Stadt	232	111	85	6	27	-	3
642	13 076 035	Domsühl	117	58	50	1	8	-	-
643	13 076 036	Dümmer	74	41	33	0	-	-	-
644	13 076 037	Eldena	128	53	63	1	12	-	0
645	13 076 038	Friedrichsruhe	97	60	24	0	13	-	-
646	13 076 039	Gallin	81	33	48	0	-	-	-
647	13 076 040	Gallin-Kuppentin	63	44	11	-	8	-	-
648	13 076 041	Gammelín	47	26	21	0	-	-	-
649	13 076 043	Gischow	32	18	14	-	-	-	-
650	13 076 044	Gneven	21	9	11	1	-	-	-
651	13 076 046	Göhlen	46	17	29	-	-	-	-
652	13 076 048	Goldberg, Stadt	171	102	50	1	18	-	0
653	13 076 049	Gorlosen	141	45	96	0	-	0	-
654	13 076 050	Grabow, Stadt	304	115	157	2	30	-	1
655	13 076 051	Granzin	41	26	14	0	2	-	-
656	13 076 053	Grebs-Niendorf	102	36	56	0	11	-	-
657	13 076 054	Gresse	63	35	28	0	-	-	-
658	13 076 055	Greven	97	28	68	1	-	-	-
659	13 076 056	Groß Godems	61	22	40	0	-	-	-
660	13 076 057	Groß Krams	30	10	20	-	-	-	-
661	13 076 058	Groß Laasch	147	69	72	0	6	-	-
662	13 076 060	Hagenow, Stadt	327	132	127	6	62	0	-
663	13 076 062	Hohen Pritz	55	19	26	0	9	-	-
664	13 076 063	Holthusen	95	17	54	2	23	-	-
665	13 076 064	Hoort	101	46	42	7	5	-	-
666	13 076 065	Hülseburg	24	13	10	0	-	-	-
667	13 076 067	Karenz	21	8	13	0	-	-	-
668	13 076 068	Karrenzin	76	43	33	0	-	-	-
669	13 076 069	Karstädt	71	21	42	0	7	-	-
670	13 076 070	Kirch Jesar	63	14	36	-	13	-	-
671	13 076 071	Klein Rogahn	35	29	5	0	2	-	-
672	13 076 072	Kobrow	86	32	54	1	-	-	-
673	13 076 073	Kogel	101	46	55	1	-	-	-
674	13 076 075	Kreien	59	18	41	1	-	-	-
675	13 076 076	Kremmin	37	18	19	-	-	-	-
676	13 076 077	Kritzow	40	25	15	-	-	-	-
677	13 076 078	Kuhlen-Wendorf	96	53	41	1	-	-	-

Kapitel 3			Bodenfläche am 31. Dezember 2018 nach Nutzungsart und regionaler Gliederung						
Tabelle 3.3			Fläche für Verkehr						
Lfd. Nr.	Schlüssel- nummer	Land Kreis Gemeinde	Verkehr	Davon					
				Straßen- verkehr	Weg	Platz	Bahn- verkehr	Flug- verkehr	Schiffs- verkehr
			(20 000)	(21 000)	(22 000)	(23 000)	(24 000)	(25 000)	(26 000)
ha									
1	2	3	4	5	6	7	8	9	10
678	13 076 079	Kuhstorf	49	15	33	0	-	-	-
679	13 076 080	Langen Brütz	27	16	10	0	-	-	-
680	13 076 082	Leezen	137	116	19	1	-	-	-
681	13 076 084	Leussow	58	17	41	-	-	-	-
682	13 076 085	Lewitzrand	110	52	58	0	-	-	-
683	13 076 086	Lübesse	122	55	66	1	-	-	-
684	13 076 087	Lüblow	74	30	33	-	11	-	-
685	13 076 088	Lübtheen, Stadt	373	126	234	4	9	-	-
686	13 076 089	Lübz, Stadt	198	109	66	9	15	-	-
687	13 076 090	Ludwigslust, Stadt	416	190	149	13	64	-	-
688	13 076 092	Lüttow-Valluhn	97	65	29	3	-	-	-
689	13 076 093	Malk Göhren	68	29	35	0	5	-	-
690	13 076 094	Malliß	91	42	26	0	22	-	0
691	13 076 095	Marnitz	110	65	43	0	1	-	-
692	13 076 096	Mestlin	60	44	14	2	-	-	-
693	13 076 097	Milow	99	60	37	2	-	-	-
694	13 076 098	Möllenbeck	47	27	20	-	-	-	-
695	13 076 099	Moraas	61	14	38	1	7	-	-
696	13 076 100	Muchow	45	21	24	0	-	-	-
697	13 076 101	Mustin	43	29	13	-	-	-	-
698	13 076 102	Neu Gülze	46	22	15	-	8	1	-
699	13 076 103	Neu Kaliß	109	44	58	0	6	-	0
700	13 076 104	Neu Poserin	106	47	46	1	13	-	-
701	13 076 105	Neustadt-Glewe, Stadt	511	204	111	8	19	166	3
702	13 076 106	Nostorf	62	34	27	1	-	-	-
703	13 076 107	Pampow	73	40	23	0	9	-	-
704	13 076 108	Parchim, Stadt	772	228	134	16	45	348	1
705	13 076 109	Passow	61	32	17	0	12	-	-
706	13 076 110	Pätow-Steegen	33	11	18	-	5	-	-
707	13 076 111	Picher	123	32	81	0	10	-	-
708	13 076 112	Pinnow	110	35	22	1	-	52	-
709	13 076 113	Plate	98	53	31	6	8	-	0
710	13 076 114	Plau am See, Stadt	313	141	96	6	68	-	2
711	13 076 115	Prislich	89	51	27	0	11	-	-
712	13 076 116	Pritzier	71	26	34	-	11	-	-
713	13 076 117	Raben Steinfeld	79	60	18	1	-	-	-
714	13 076 118	Rastow	209	114	83	1	11	-	-
715	13 076 119	Redefin	68	21	47	0	-	-	-
716	13 076 120	Rom	77	43	29	1	4	-	-
717	13 076 121	Schossin	22	11	10	0	-	-	-
718	13 076 122	Schwanheide	102	29	45	-	28	-	-
719	13 076 123	Setzin	47	18	28	0	-	-	-
720	13 076 125	Siggelkow	116	48	67	0	-	-	0
721	13 076 126	Spornitz	133	80	41	3	8	-	-
722	13 076 128	Sternberg, Stadt	184	85	72	5	20	-	1
723	13 076 129	Stolpe	70	65	5	0	-	-	-
724	13 076 130	Stralendorf	33	17	15	0	-	-	-
725	13 076 131	Strohkirchen	55	13	31	0	11	-	-
726	13 076 132	Suckow	83	45	38	0	-	-	-
727	13 076 133	Sukow	64	24	32	1	6	-	-
728	13 076 134	Sülstorf	58	28	21	-	10	-	-
729	13 076 135	Techentin	82	49	28	0	5	1	-
730	13 076 136	Teldau	69	32	35	1	-	2	-
731	13 076 137	Tessenow	110	56	46	0	8	-	-
732	13 076 138	Tessin b. Boizenburg	37	13	19	-	5	-	-
733	13 076 139	Toddin	26	12	14	0	-	-	-
734	13 076 140	Tramm	108	37	70	0	-	2	-

Kapitel 3			Bodenfläche am 31. Dezember 2018 nach Nutzungsart und regionaler Gliederung						
Tabelle 3.3			Fläche für Verkehr						
Lfd. Nr.	Schlüssel- nummer	Land Kreis Gemeinde	Verkehr	Davon					
				Straßen- verkehr	Weg	Platz	Bahn- verkehr	Flug- verkehr	Schiffs- verkehr
			(20 000)	(21 000)	(22 000)	(23 000)	(24 000)	(25 000)	(26 000)
1	2	3	4	5	6	7	8	9	10
735	13 076 141	Uelitz	45	12	22	-	12	-	-
736	13 076 142	Vellahn	284	105	169	2	8	-	-
737	13 076 143	Vielank	197	81	112	1	2	-	-
738	13 076 145	Warlitz	89	20	56	1	12	-	-
739	13 076 146	Warlow	42	18	18	-	7	-	-
740	13 076 147	Warsow	33	20	13	0	-	-	-
741	13 076 148	Weitendorf	94	30	57	1	6	-	-
742	13 076 151	Werder	38	24	13	1	-	-	-
743	13 076 152	Wittenburg, Stadt	313	176	111	11	16	-	-
744	13 076 153	Wittendörp	277	119	151	2	5	-	-
745	13 076 154	Wittenförden	45	33	10	1	2	-	-
746	13 076 155	Witzin	45	29	15	0	-	-	-
747	13 076 156	Wöbbelin	118	68	40	2	8	-	-
748	13 076 158	Zapel	33	18	11	-	4	-	-
749	13 076 159	Zarrentin am Schaalsee, Stadt	225	91	113	2	19	-	-
750	13 076 160	Ziegenderf	85	41	44	0	-	-	-
751	13 076 161	Zierzow	31	25	7	-	-	-	-
752	13 076 162	Zölkow	77	43	34	-	-	-	-
753	13 076 163	Zülow	11	7	4	0	-	-	-
754	13 076 164	Obere Warnow	78	51	27	0	-	-	-
755	13 076 165	Gehlsbach	70	34	36	-	-	-	-
756	13 076 166	Ganzlin	185	85	75	1	23	-	0
757	13 076 167	Kloster Tempzin	48	34	8	0	6	-	-

Kapitel 3			Bodenfläche am 31. Dezember 2018 nach Nutzungsart und regionaler Gliederung							
Tabelle 3.4			Fläche für Vegetation							
Lfd. Nr.	Schlüssel- nummer	Land Kreis Gemeinde	Vegetation	Davon						
				Landwirt- schaft	Wald	Gehölz	Heide	Moor	Sumpf	Unland, Vegeta- tionslose Fläche
			(30 000)	(31 000)	(32 000)	(33 000)	(34 000)	(35 000)	(36 000)	(37 000)
ha										
1	2	3	4	5	6	7	8	9	10	11
1	13	Mecklenburg-Vorpommern	1 996 532	1 440 434	493 629	21 511	1 717	2 896	13 229	23 117
2	13 003	Rostock, Hansestadt	9 196	3 473	4 636	298	2	15	252	520
3	13 004	Schwerin, Landeshauptstadt	5 236	2 280	2 243	254	-	5	34	419
4	13 071	Mecklenburgische Seenplatte	461 313	316 597	132 649	3 039	27	54	3 548	5 399
5	13 071 001	Alt Schwerin	2 321	1 051	1 150	19	-	-	38	63
6	13 071 002	Altenhagen	1 019	942	49	9	-	-	10	9
7	13 071 003	Altenhof	1 555	1 124	414	11	-	-	-	6
8	13 071 004	Altentreptow, Stadt	4 608	4 294	282	29	-	-	1	3
9	13 071 005	Ankershagen	2 528	1 577	886	43	-	-	2	20
10	13 071 006	Bartow	2 352	2 228	103	12	-	-	0	8
11	13 071 007	Basedow	3 209	1 763	1 400	3	-	-	0	43
12	13 071 008	Beggerow	2 821	2 480	313	4	-	-	-	23
13	13 071 009	Beseritz	1 038	860	169	5	-	-	3	1
14	13 071 010	Blankenhof	1 658	1 355	183	22	-	-	92	7
15	13 071 011	Blankensee	4 668	3 650	899	55	1	3	24	37
16	13 071 012	Blumenholz	3 812	1 629	2 087	1	-	-	2	94
17	13 071 013	Bollewick	2 485	2 197	255	-	-	-	8	25
18	13 071 014	Borrentin	4 533	4 322	160	30	-	-	7	14
19	13 071 015	Bredenfelde	801	708	89	1	-	-	1	1
20	13 071 016	Breesen	2 312	1 931	373	7	-	-	0	1
21	13 071 017	Breest	842	806	12	12	-	-	3	8
22	13 071 018	Briggow	1 358	1 317	22	4	-	-	-	15
23	13 071 019	Brunn	4 407	3 633	726	27	-	-	7	15
24	13 071 020	Buchholz	1 408	843	560	1	-	-	0	3
25	13 071 021	Burg Stargard, Stadt	6 728	4 840	1 806	9	-	-	4	69
26	13 071 022	Burow	1 488	1 353	36	95	-	-	0	2
27	13 071 023	Bütow	2 375	2 184	181	3	-	-	-	8
28	13 071 025	Carpin	5 784	1 806	3 896	6	-	-	1	75
29	13 071 026	Cölpin	1 947	1 472	421	30	-	-	5	19
30	13 071 027	Dargun, Stadt	10 916	7 601	2 143	72	-	-	1 039	60
31	13 071 028	Datzetal	3 796	3 250	494	12	-	-	1	40
32	13 071 029	Demmin, Hansestadt	6 918	4 637	1 539	29	-	-	661	51
33	13 071 030	Duckow	1 343	1 113	203	1	-	-	3	22
34	13 071 032	Faulenrost	3 149	2 646	485	8	-	-	2	9
35	13 071 033	Feldberger Seenlandschaft	17 147	9 619	7 334	28	1	4	1	161
36	13 071 034	Fincken	3 248	2 730	494	15	-	-	-	9
37	13 071 035	Friedland, Stadt	11 828	9 694	1 849	81	-	2	29	174
38	13 071 036	Fünfseen	4 729	2 862	1 785	12	-	0	52	18
39	13 071 037	Galenbeck	8 036	5 745	2 140	37	-	-	5	110
40	13 071 038	Genzkow	854	734	103	2	-	-	-	15
41	13 071 039	Gielow	2 147	1 609	523	2	-	-	2	10
42	13 071 041	Gnevkwow	1 616	1 553	27	13	-	-	10	13
43	13 071 042	Godendorf	1 180	284	891	1	-	-	0	4
44	13 071 043	Göhren-Lebbin	2 574	1 669	845	7	-	-	37	16
45	13 071 044	Golchen	2 168	650	1 496	17	-	-	5	2
46	13 071 045	Gotthun	787	664	108	2	-	-	0	14
47	13 071 046	Grabow-Below	1 276	959	312	0	-	-	-	4
48	13 071 047	Grabowhöfe	3 811	3 135	626	23	-	5	3	18
49	13 071 048	Grammentin	1 651	661	975	7	-	-	0	9
50	13 071 049	Grapzow	1 385	1 282	55	45	-	-	2	1
51	13 071 050	Grischow	1 013	960	6	4	-	-	10	34
52	13 071 053	Groß Kelle	615	553	54	1	-	-	2	5
53	13 071 054	Groß Miltzow	4 475	4 069	256	54	-	-	6	90

Kapitel 3			Bodenfläche am 31. Dezember 2018 nach Nutzungsart und regionaler Gliederung							
Tabelle 3.4			Fläche für Vegetation							
Lfd. Nr.	Schlüssel- nummer	Land Kreis Gemeinde	Vegetation	Davon						
				Landwirt- schaft	Wald	Gehölz	Heide	Moor	Sumpf	Unland, Vegeta- tionslose Fläche
			(30 000)	(31 000)	(32 000)	(33 000)	(34 000)	(35 000)	(36 000)	(37 000)
1	2	3	4	5	6	7	8	9	10	11
54	13 071 055	Groß Nemerow	1 833	1 465	329	7	-	-	6	26
55	13 071 056	Groß Plasten	1 575	1 259	299	2	-	-	-	15
56	13 071 057	Groß Teetzleben	1 975	1 737	155	57	-	0	2	24
57	13 071 058	Grünow	2 152	1 166	968	2	1	-	0	16
58	13 071 059	Gültz	2 189	1 845	269	55	-	-	11	8
59	13 071 060	Gülzow	1 154	936	215	-	-	-	-	3
60	13 071 063	Hohen Wangelin	3 792	1 569	2 111	20	-	-	13	79
61	13 071 064	Hohenbollentin	613	582	26	2	-	-	1	3
62	13 071 065	Hohenmocker	2 522	2 236	273	2	-	-	2	9
63	13 071 066	Hohenzieritz	1 885	1 337	511	-	-	-	5	32
64	13 071 067	Holldorf	1 455	1 259	184	7	-	-	1	5
65	13 071 068	Ivenack	3 629	2 936	643	26	-	-	1	22
66	13 071 069	Jabel	5 263	2 573	2 514	43	-	-	32	100
67	13 071 070	Jürgenstorf	2 044	1 776	242	6	-	-	0	20
68	13 071 071	Kargow	5 911	1 635	4 226	25	-	2	-	24
69	13 071 072	Kentzlin	1 092	682	400	4	-	-	-	6
70	13 071 073	Kieve	1 375	800	535	1	-	-	8	31
71	13 071 074	Kittendorf	1 988	1 622	346	0	-	-	-	21
72	13 071 075	Klein Vielen	4 134	2 106	1 866	64	-	-	76	24
73	13 071 076	Kletzin	2 529	2 244	123	1	-	-	121	41
74	13 071 077	Klink	1 327	861	436	2	-	-	16	12
75	13 071 078	Klocksın	2 037	1 518	474	24	-	-	1	21
76	13 071 079	Knorrendorf	2 599	2 280	284	33	-	-	1	1
77	13 071 080	Kratzeburg	4 763	1 345	2 985	3	24	-	-	407
78	13 071 081	Kriesow	1 840	1 593	228	17	-	-	-	1
79	13 071 083	Kubblank	1 251	1 213	-	30	-	1	-	7
80	13 071 084	Kummerow	2 429	1 883	510	15	-	-	10	11
81	13 071 087	Lärz	3 283	2 020	1 149	8	-	-	5	101
82	13 071 088	Leizen	2 506	1 807	685	5	-	-	-	10
83	13 071 089	Lindenberg	1 217	1 164	35	1	-	-	0	17
84	13 071 090	Lindetal	5 268	4 685	539	1	-	-	8	35
85	13 071 091	Ludorf	1 621	1 386	214	1	-	-	1	18
86	13 071 092	Malchin, Stadt	7 645	5 543	1 897	13	-	2	3	186
87	13 071 093	Malchow, Stadt	3 151	1 415	1 707	1	-	-	2	26
88	13 071 095	Massow	1 537	859	676	1	-	-	-	1
89	13 071 096	Meesiger	822	798	7	4	-	-	-	13
90	13 071 097	Melz	1 677	1 378	292	2	-	-	-	5
91	13 071 099	Mirow, Stadt	13 123	5 399	7 593	14	1	-	35	82
92	13 071 100	Möllenbeck	3 320	2 752	548	11	-	-	-	8
93	13 071 101	Möllenhagen	4 482	3 907	514	11	-	-	1	49
94	13 071 102	Mölln	2 730	2 410	267	38	-	-	10	5
95	13 071 103	Moltzow	4 243	3 502	659	44	-	-	0	38
96	13 071 104	Neddemin	1 109	979	109	1	-	-	9	12
97	13 071 105	Neetzka	1 226	948	234	7	-	-	3	35
98	13 071 107	Neubrandenburg, Stadt	3 190	1 923	911	48	0	-	37	271
99	13 071 108	Neuenkirchen	2 075	1 668	326	49	-	-	10	22
100	13 071 109	Neukalen, Stadt	4 216	3 150	770	30	-	11	187	69
101	13 071 110	Neustrelitz, Stadt	10 913	2 846	7 365	391	0	1	0	311
102	13 071 111	Neverin	1 139	931	173	6	-	-	15	14
103	13 071 112	Nossendorf	3 268	2 713	416	72	-	-	16	51
104	13 071 113	Nossentiner Hütte	3 780	788	2 971	3	-	-	1	17
105	13 071 114	Penkow	868	840	28	-	-	-	-	1
106	13 071 115	Penzlin, Stadt	10 388	8 609	1 547	69	-	3	66	94
107	13 071 116	Petersdorf	736	725	1	8	-	-	-	2
108	13 071 117	Pragsdorf	1 314	977	298	1	-	-	19	18

Kapitel 3			Bodenfläche am 31. Dezember 2018 nach Nutzungsart und regionaler Gliederung							
Tabelle 3.4			Fläche für Vegetation							
Lfd. Nr.	Schlüssel- nummer	Land Kreis Gemeinde	Vegetation	Davon						
				Landwirt- schaft	Wald	Gehölz	Heide	Moor	Sumpf	Unland, Vegeta- tionslose Fläche
			(30 000)	(31 000)	(32 000)	(33 000)	(34 000)	(35 000)	(36 000)	(37 000)
1	2	3	4	5	6	7	8	9	10	11
109	13 071 118	Priborn	1 152	561	586	2	-	-	-	4
	13 071 119	Priepert	1 543	458	1 084	1	-	-	-	0
111	13 071 120	Pripsleben	946	856	81	9	-	-	0	-
112	13 071 122	Rechlin	5 798	2 211	3 088	202	-	-	88	209
113	13 071 123	Ritzerow	2 090	1 415	660	4	-	2	-	10
114	13 071 124	Röbel/Müritz, Stadt	2 650	2 177	450	5	-	-	1	17
115	13 071 125	Röckwitz	1 400	1 241	132	12	-	-	15	-
116	13 071 127	Rosenow	2 845	2 452	346	24	-	-	23	0
117	13 071 128	Sarow	3 155	2 981	135	1	-	-	19	19
118	13 071 130	Schönbeck	2 310	1 744	550	2	-	4	-	10
119	13 071 131	Schönfeld	1 496	1 368	106	4	-	-	2	16
120	13 071 132	Schönhausen	1 730	1 323	396	5	-	-	0	6
121	13 071 133	Schwarz	2 236	1 387	839	4	-	-	1	5
122	13 071 135	Siedenbollentin	1 730	1 038	645	17	-	6	13	12
123	13 071 136	Siedenbrünzow	2 525	2 010	425	45	-	0	16	28
124	13 071 137	Sietow	1 470	1 262	195	8	-	-	-	5
125	13 071 138	Silz	884	698	176	0	-	-	4	5
126	13 071 139	Sommersdorf	791	710	45	10	-	-	1	25
127	13 071 140	Sponholz	2 439	1 816	561	9	-	-	15	37
128	13 071 141	Staven	1 323	1 082	219	4	-	-	3	15
129	13 071 142	Stavenhagen, Reuterstadt, Stadt	3 386	2 891	426	6	-	-	1	63
130	13 071 143	Stuer	2 013	1 180	755	1	-	-	70	7
131	13 071 144	Torgelow am See	979	719	258	0	-	-	-	2
132	13 071 145	Trollenhagen	1 293	970	288	5	-	-	2	29
133	13 071 146	Tützpatz	2 010	1 781	214	5	-	-	8	2
134	13 071 147	Userin	2 881	1 252	1 598	5	-	-	1	26
135	13 071 148	Utzedel	2 394	1 963	323	86	-	-	7	15
136	13 071 149	Varchentin	1 357	1 073	278	2	-	-	-	3
137	13 071 150	Verchen	1 061	968	50	3	-	-	-	39
138	13 071 152	Vipperow	1 541	1 343	173	18	-	-	-	7
139	13 071 153	Voigtsdorf	700	673	-	3	-	-	-	23
140	13 071 154	Vollrathsruehe	2 891	1 888	959	14	-	-	4	26
141	13 071 155	Walow	1 766	1 359	322	44	-	-	7	35
142	13 071 156	Waren (Müritz), Stadt	6 871	3 276	3 285	13	-	0	9	287
143	13 071 157	Warrenzin	2 713	1 759	675	17	-	-	258	4
144	13 071 158	Werder	2 773	2 444	249	11	-	-	4	66
145	13 071 159	Wesenberg, Stadt	7 511	3 370	4 101	8	-	-	3	29
146	13 071 160	Wildberg	2 121	1 807	305	9	-	-	0	0
147	13 071 161	Woggersin	563	530	11	4	-	-	2	16
148	13 071 162	Wokuhl-Dabelow	3 977	1 237	2 710	1	-	-	0	29
149	13 071 163	Wolde	2 093	2 003	74	12	-	-	-	4
150	13 071 164	Woldegk, Stadt	14 373	11 476	2 714	80	-	-	0	103
151	13 071 165	Wredenhagen	2 552	1 214	1 235	21	-	-	54	29
152	13 071 166	Wulkenzin	1 968	1 023	898	12	-	-	7	29
153	13 071 167	Wustrow	2 763	1 146	1 566	1	-	-	-	50
154	13 071 168	Zepkow	1 164	968	178	13	-	-	-	4
155	13 071 169	Zettemin	1 770	1 205	549	3	-	-	0	13
156	13 071 170	Zirzow	854	816	12	7	-	-	0	19
157	13 071 171	Zislow	1 422	453	953	9	-	-	-	7
158	13 071 172	Peenehagen	5 100	3 794	1 250	9	-	-	10	38
159	13 071 173	Kuckssee	1 639	1 349	171	17	-	10	87	5
160	13 071 174	Schloen-Dratow	3 375	2 246	1 054	44	-	-	1	30
161	13 072	Landkreis Rostock	299 322	233 699	53 526	4 817	103	524	1 872	4 781
162	13 072 001	Admannshagen-Bargeshagen	1 366	1 344	9	4	-	-	-	9

Kapitel 3			Bodenfläche am 31. Dezember 2018 nach Nutzungsart und regionaler Gliederung							
Tabelle 3.4			Fläche für Vegetation							
Lfd. Nr.	Schlüssel- nummer	Land Kreis Gemeinde	Vegetation	Davon						
				Landwirt- schaft	Wald	Gehölz	Heide	Moor	Sumpf	Unland, Vegeta- tionslose Fläche
			(30 000)	(31 000)	(32 000)	(33 000)	(34 000)	(35 000)	(36 000)	(37 000)
1	2	3	4	5	6	7	8	9	10	11
163	13 072 002	Alt Bukow	1 414	1 221	177	11	-	-	0	5
164	13 072 003	Alt Sührkow	2 306	1 879	337	76	7	-	1	6
165	13 072 004	Altkalen	4 238	3 519	643	46	-	-	4	26
166	13 072 005	Am Salzhaff	1 414	1 285	101	1	-	-	4	23
167	13 072 006	Bad Doberan, Stadt	2 503	1 525	883	32	-	-	0	63
168	13 072 007	Bartenshagen-Parkentin	1 326	1 004	294	18	-	-	-	10
169	13 072 008	Bastorf	2 169	1 953	138	24	-	-	22	31
170	13 072 009	Baumgarten	3 613	2 663	453	424	-	-	2	71
171	13 072 010	Behren-Lübchin	6 453	5 316	957	42	-	81	2	55
172	13 072 011	Benitz	860	770	15	16	-	1	4	55
173	13 072 012	Bentwisch	2 490	2 321	119	13	-	-	-	36
174	13 072 013	Bernitt	6 848	4 886	1 672	90	5	-	60	136
175	13 072 014	Biendorf	3 740	3 049	649	13	1	-	2	26
176	13 072 015	Blankenhagen	2 327	1 387	890	19	-	6	0	25
177	13 072 016	Boddin	2 222	1 962	208	28	-	1	11	12
178	13 072 017	Börgerende-Rethwisch	1 196	1 056	0	5	-	-	5	129
179	13 072 018	Bröbberow	1 313	1 231	6	5	-	-	26	45
180	13 072 019	Broderstorf	3 009	2 543	358	41	-	-	50	16
181	13 072 020	Bützow, Stadt	3 090	2 140	824	63	-	-	3	61
182	13 072 021	Cammin	2 959	2 052	793	49	-	2	6	58
183	13 072 022	Carinerland	3 551	3 081	398	27	-	2	1	44
184	13 072 023	Dahmen	2 845	2 246	441	93	-	10	21	33
185	13 072 024	Dalkendorf	1 438	1 186	241	8	-	-	0	4
186	13 072 025	Diekhof	2 971	2 463	417	28	-	4	1	57
187	13 072 026	Dobbin-Linstow	5 691	2 409	3 091	67	-	1	67	55
188	13 072 027	Dolgen am See	2 597	2 148	337	66	-	4	12	30
189	13 072 028	Dreetz	1 048	912	102	3	-	-	3	28
190	13 072 029	Dummerstorf	10 563	8 889	1 218	153	2	103	25	173
191	13 072 030	Elmenhorst/Lichtenhagen	956	830	102	14	-	-	-	10
192	13 072 031	Finkenthal	1 879	1 188	683	2	-	-	-	7
193	13 072 032	Gelbensande	3 187	722	2 445	8	-	-	-	11
194	13 072 033	Glasewitz	1 394	995	349	38	-	-	6	6
195	13 072 034	Gnewitz	945	669	242	7	-	-	2	25
196	13 072 035	Gnoien, Stadt	3 586	2 978	550	29	-	1	11	16
197	13 072 036	Graal-Müritz	565	185	316	16	-	-	-	48
198	13 072 037	Grammow	1 478	1 164	255	22	-	-	6	31
199	13 072 038	Groß Roge	2 212	1 934	218	27	-	-	26	8
200	13 072 039	Groß Schwiesow	1 137	954	114	29	-	-	2	38
201	13 072 040	Groß Wokern	1 977	1 498	457	5	-	-	1	16
202	13 072 041	Groß Wüstenfelde	2 455	2 054	371	19	-	0	3	7
203	13 072 042	Gülzow-Prüzen	4 878	4 067	538	96	-	10	54	112
204	13 072 043	Güstrow, Stadt	4 229	2 595	1 334	91	-	-	87	122
205	13 072 044	Gutow	2 140	1 896	16	48	-	-	66	114
206	13 072 045	Hohen Demzin	2 236	1 899	246	30	-	1	12	48
207	13 072 046	Hohen Sprenz	1 778	1 402	231	77	-	-	32	35
208	13 072 047	Hohenfelde	841	714	106	5	-	-	5	11
209	13 072 048	Hoppenrade	2 627	1 953	477	40	2	11	99	45
210	13 072 049	Jördenstorf	2 546	2 224	295	12	-	-	1	14
211	13 072 050	Jürgenshagen	3 763	3 361	242	87	-	-	26	47
212	13 072 051	Kassow	1 297	949	320	7	-	-	1	21
213	13 072 052	Kirch Mulsow	1 335	1 158	101	28	-	-	23	25
214	13 072 053	Klein Belitz	3 661	3 441	74	22	-	-	110	13
215	13 072 055	Klein Upahl	725	398	300	7	-	-	5	15
216	13 072 056	Krakow am See, Stadt	6 432	3 459	2 594	185	-	24	95	75
217	13 072 057	Kritzmow	1 199	1 138	6	5	-	-	3	47

Kapitel 3			Bodenfläche am 31. Dezember 2018 nach Nutzungsart und regionaler Gliederung							
Tabelle 3.4			Fläche für Vegetation							
Lfd. Nr.	Schlüssel- nummer	Land Kreis Gemeinde	Vegetation	Davon						
				Landwirt- schaft	Wald	Gehölz	Heide	Moor	Sumpf	Unland, Vegeta- tionslose Fläche
			(30 000)	(31 000)	(32 000)	(33 000)	(34 000)	(35 000)	(36 000)	(37 000)
1	2	3	4	5	6	7	8	9	10	11
218	13 072 058	Kröpelin, Stadt	6 088	4 829	1 100	78	-	5	11	65
219	13 072 059	Kuchelmiß	3 306	2 168	928	70	16	18	61	45
220	13 072 060	Kühlungsborn, Stadt	1 113	883	185	10	-	1	0	34
221	13 072 061	Kuhs	1 261	1 157	0	4	-	1	-	98
222	13 072 062	Laage, Stadt	6 692	5 554	993	46	-	0	34	64
223	13 072 063	Lalendorf	11 920	9 014	2 187	232	-	10	149	328
224	13 072 064	Lambrechtshagen	1 128	1 022	94	7	-	-	2	3
225	13 072 066	Lelkendorf	2 774	2 366	327	55	-	-	14	13
226	13 072 067	Lohmen	3 004	2 297	504	105	-	-	30	68
227	13 072 068	Lühburg	1 613	1 269	321	14	-	0	1	7
228	13 072 069	Lüssow	1 477	1 323	126	15	-	3	1	10
229	13 072 071	Mistorf	2 233	2 117	59	27	3	-	1	26
230	13 072 072	Mönchhagen	952	845	95	2	-	-	-	10
231	13 072 073	Mühl Rosin	2 220	776	1 219	130	19	-	59	18
232	13 072 074	Neubukow, Stadt	2 179	1 650	476	9	-	0	5	39
233	13 072 075	Nienhagen	469	270	168	4	-	-	-	26
234	13 072 076	Nustrow	642	538	80	10	-	2	-	12
235	13 072 077	Papendorf	1 911	1 707	70	73	-	48	1	13
236	13 072 078	Penzin	592	566	0	12	-	-	8	5
237	13 072 079	Plaaz	3 109	2 472	488	10	-	2	16	122
238	13 072 080	Pölchow	1 081	926	102	43	-	3	2	5
239	13 072 081	Poppendorf	1 169	966	79	68	-	-	-	55
240	13 072 082	Prebberede	3 886	3 208	502	47	-	-	26	103
241	13 072 083	Reddelich	797	733	44	7	0	3	1	8
242	13 072 084	Reimershagen	2 964	2 081	749	32	-	7	52	43
243	13 072 085	Rerik, Stadt	2 098	1 860	152	7	-	0	3	75
244	13 072 086	Retschow	1 712	1 244	408	26	-	6	11	18
245	13 072 087	Roggentin	680	593	57	11	-	9	3	7
246	13 072 088	Rövershagen	1 644	1 252	357	12	-	-	-	23
247	13 072 089	Rühn	1 179	580	531	37	-	-	18	14
248	13 072 090	Rukieten	1 145	788	322	19	-	-	4	12
249	13 072 091	Sanitz	7 253	4 868	2 016	109	44	102	2	111
250	13 072 092	Sarmstorf	1 009	968	29	6	-	1	-	5
251	13 072 093	Satow	10 871	9 641	939	137	-	9	47	98
252	13 072 094	Schorssow	2 721	2 037	579	45	-	-	14	46
253	13 072 095	Schwaan, Stadt	3 276	2 428	763	62	-	-	4	20
254	13 072 096	Schwasdorf	2 298	2 119	128	14	-	-	23	14
255	13 072 097	Selpin	3 053	2 013	903	45	-	1	17	74
256	13 072 098	Stäbelow	1 322	1 262	39	6	-	-	7	7
257	13 072 099	Steffenshagen	864	796	52	11	1	-	-	4
258	13 072 101	Steinhagen	897	808	70	7	-	-	1	10
259	13 072 102	Stubbendorf	914	739	152	6	-	1	-	16
260	13 072 103	Sukow-Levitzow	1 884	1 661	203	13	-	-	-	7
261	13 072 104	Tarnow	3 782	2 565	1 087	25	-	-	45	60
262	13 072 105	Tessin, Stadt	2 076	1 723	248	35	-	2	3	65
263	13 072 106	Teterow, Stadt	3 513	2 965	365	50	-	-	45	89
264	13 072 107	Thelkow	2 368	1 781	490	29	-	1	11	55
265	13 072 108	Thulendorf	989	913	56	5	-	-	-	15
266	13 072 109	Thürkow	1 352	1 137	177	16	-	-	20	2
267	13 072 110	Vorbeck	1 397	1 314	34	17	0	-	1	31
268	13 072 111	Walkendorf	2 580	2 142	349	50	-	5	15	19
269	13 072 112	Wardow	6 483	5 333	985	80	2	-	27	56
270	13 072 113	Warnkenhagen	1 829	1 639	163	17	-	-	1	9
271	13 072 114	Warnow	3 876	3 076	627	88	-	1	14	69
272	13 072 116	Wiendorf	1 579	1 192	252	67	-	3	-	65

Kapitel 3			Bodenfläche am 31. Dezember 2018 nach Nutzungsart und regionaler Gliederung							
Tabelle 3.4			Fläche für Vegetation							
Lfd. Nr.	Schlüssel- nummer	Land Kreis Gemeinde	Vegetation	Davon						
				Landwirt- schaft	Wald	Gehölz	Heide	Moor	Sumpf	Unland, Vegeta- tionslose Fläche
			(30 000)	(31 000)	(32 000)	(33 000)	(34 000)	(35 000)	(36 000)	(37 000)
1	2	3	4	5	6	7	8	9	10	11
273	13 072 117	Wittenbeck	818	675	111	25	-	-	-	8
274	13 072 118	Zarnewan	1 407	1 121	238	27	-	16	3	2
275	13 072 119	Zehna	2 363	1 762	453	20	-	-	46	83
276	13 072 120	Zepelin	2 086	1 665	201	149	-	-	-	71
277	13 072 121	Ziesendorf	2 404	2 037	337	11	-	0	2	16
278	13 073	Vorpommern-Rügen	279 589	211 601	56 506	3 034	917	1 214	1 128	5 188
279	13 073 001	Ahrens- hagen-Daskow	5 250	4 393	597	257	-	-	1	2
280	13 073 002	Ahrens- hoop	402	232	73	8	-	0	1	88
281	13 073 003	Alte- fähr	1 868	1 762	3	27	-	-	-	77
282	13 073 004	Alten- kirchen	2 075	1 875	156	11	-	-	0	33
283	13 073 005	Alten- pleen	1 696	1 548	113	9	-	-	-	25
284	13 073 006	Baabe	130	76	43	0	-	-	1	9
285	13 073 007	Bad Sül- ze, Stadt	2 330	1 827	277	5	-	192	-	28
286	13 073 009	Barth, Stadt	3 274	1 585	1 450	42	-	0	19	178
287	13 073 010	Bergen auf Rügen, Stadt	4 335	3 342	826	32	58	-	29	48
288	13 073 011	Binz	2 100	90	1 800	5	127	-	-	78
289	13 073 012	Born a. Darß	5 834	1 147	4 487	8	-	-	1	190
290	13 073 013	Breege	1 440	919	421	9	-	-	35	57
291	13 073 014	Buschvitz	928	586	293	3	-	-	13	34
292	13 073 015	Dettmannsdorf	4 134	2 959	1 158	11	-	-	1	6
293	13 073 016	Deyelsdorf	2 761	1 884	774	16	-	78	-	9
294	13 073 017	Dierhagen	2 438	1 174	943	32	-	178	3	109
295	13 073 018	Divitz-Spoldershagen	2 494	1 819	667	6	-	-	-	2
296	13 073 019	Dranske	1 736	1 138	472	22	-	-	32	73
297	13 073 020	Drechow	1 457	1 368	80	4	-	-	1	4
298	13 073 021	Dreschvitz	2 047	1 681	244	55	-	-	34	33
299	13 073 022	Eixen	5 300	3 885	1 235	25	-	110	13	32
300	13 073 023	Elmenhorst	2 078	1 210	834	1	-	-	2	30
301	13 073 024	Franzburg, Stadt	1 259	1 142	68	21	-	-	-	29
302	13 073 025	Fuhlendorf	1 503	735	722	4	-	-	3	39
303	13 073 027	Garz/Rügen, Stadt	6 028	5 194	554	71	-	-	53	155
304	13 073 028	Gingst	1 992	1 777	181	28	-	-	3	3
305	13 073 029	Glewitz	3 945	3 317	580	41	-	-	-	8
306	13 073 030	Glowe	1 857	1 140	554	22	-	-	91	52
307	13 073 031	Göhren	541	90	413	10	-	-	0	28
308	13 073 032	Grammendorf	3 330	2 765	545	4	-	-	-	16
309	13 073 033	Gransebieth	2 122	1 817	268	23	-	-	1	12
310	13 073 034	Gremersdorf-Buchholz	4 695	3 371	1 259	46	-	0	0	18
311	13 073 035	Grimmen, Stadt	4 055	3 694	293	32	-	-	1	35
312	13 073 036	Groß Kordshagen	1 501	1 457	19	8	-	-	2	15
313	13 073 037	Groß Mohrdorf	2 721	2 189	452	24	-	-	-	55
314	13 073 038	Gustow	2 638	2 028	361	42	-	-	44	162
315	13 073 039	Hugoldsdorf	1 356	1 090	250	4	-	-	4	8
316	13 073 040	Insel Hiddensee	1 450	476	96	23	530	-	18	306
317	13 073 041	Jakobsdorf	1 645	1 635	1	6	-	-	-	4
318	13 073 042	Karnin	1 188	793	380	11	-	-	-	3
319	13 073 043	Kenz-Küstrow	1 624	1 551	1	9	-	-	2	61
320	13 073 044	Klausdorf	1 079	822	147	5	-	-	86	18
321	13 073 045	Kluis	2 030	1 546	469	9	-	-	-	6
322	13 073 046	Kramerhof	1 272	1 149	91	23	-	-	1	8
323	13 073 047	Kummerow	1 062	1 009	36	14	-	-	-	3
324	13 073 048	Lancken-Granitz	1 286	1 053	199	26	-	-	1	7
325	13 073 049	Lietzow	652	349	220	13	-	-	0	70
326	13 073 050	Lindholz	3 644	2 632	713	36	-	247	1	15

Kapitel 3			Bodenfläche am 31. Dezember 2018 nach Nutzungsart und regionaler Gliederung							
Tabelle 3.4			Fläche für Vegetation							
Lfd. Nr.	Schlüssel- nummer	Land Kreis Gemeinde	Vegetation	Davon						
				Landwirt- schaft	Wald	Gehölz	Heide	Moor	Sumpf	Unland, Vegeta- tionslose Fläche
			(30 000)	(31 000)	(32 000)	(33 000)	(34 000)	(35 000)	(36 000)	(37 000)
1	2	3	4	5	6	7	8	9	10	11
327	13 073 051	Löbnitz	2 031	1 960	60	9	-	-	-	2
328	13 073 052	Lohme	1 233	899	304	10	-	-	4	16
329	13 073 053	Lüdershagen	1 281	1 254	2	1	-	-	2	23
330	13 073 054	Lüssow	1 277	1 220	12	34	-	1	-	10
331	13 073 055	Marlow, Stadt	12 949	9 603	3 030	232	-	-	28	56
332	13 073 057	Millienhagen-Oebelitz	2 416	1 938	467	8	-	-	-	3
333	13 073 058	Neu Bartelshagen	1 611	1 523	54	5	-	-	5	23
334	13 073 059	Neuenkirchen	2 164	1 948	179	6	-	2	13	16
335	13 073 060	Niepars	3 308	2 736	543	14	-	-	1	15
336	13 073 061	Pantelitz	1 307	1 277	2	16	-	10	-	3
337	13 073 062	Papenhagen	1 941	1 868	53	1	-	-	-	19
338	13 073 063	Parchtitz	2 345	1 923	415	6	-	-	0	1
339	13 073 064	Patzig	742	646	82	4	4	-	3	4
340	13 073 065	Poseritz	3 680	3 419	110	42	-	-	38	71
341	13 073 066	Preetz	1 318	1 249	46	17	-	2	-	3
342	13 073 067	Prerow	812	587	156	10	-	-	-	59
343	13 073 068	Prohn	1 382	1 331	29	9	-	-	-	14
344	13 073 069	Pruchten	673	622	12	10	7	-	1	21
345	13 073 070	Putbus, Stadt	5 920	4 439	1 372	49	1	-	9	50
346	13 073 071	Putgarten	1 136	1 048	3	24	-	-	-	61
347	13 073 072	Ralswiek	1 504	855	619	10	-	-	1	18
348	13 073 073	Rambin	2 892	2 690	65	28	-	-	3	106
349	13 073 074	Rappin	2 208	1 896	222	13	-	-	44	33
350	13 073 075	Ribnitz-Damgarten, Stadt	7 206	5 052	1 584	164	-	8	7	390
351	13 073 076	Richtenberg, Stadt	1 347	1 324	2	8	-	1	0	13
352	13 073 077	Saal	4 503	3 917	435	35	-	-	22	94
353	13 073 078	Sagard	2 434	2 135	131	76	-	-	10	82
354	13 073 079	Samtens	2 948	2 515	377	14	-	-	5	37
355	13 073 080	Sassnitz, Stadt	3 713	1 224	2 306	54	-	-	29	99
356	13 073 081	Schaprode	1 840	1 729	71	8	-	-	-	32
357	13 073 082	Schlemmin	2 050	1 078	968	1	-	0	0	3
358	13 073 083	Sehlen	1 881	1 253	592	17	-	-	0	18
359	13 073 084	Sellin	1 014	494	441	8	30	-	4	37
360	13 073 085	Semlow	3 234	2 322	825	40	-	1	12	34
361	13 073 086	Splietsdorf	2 461	2 182	238	9	-	-	1	31
362	13 073 087	Steinhagen	2 933	1 503	1 311	95	-	-	0	24
363	13 073 088	Stralsund, Hansestadt	1 513	1 111	80	112	87	-	9	114
364	13 073 089	Süderholz	13 667	12 073	1 486	54	-	-	7	47
365	13 073 090	Sundhagen	14 422	12 256	1 876	121	-	-	1	168
366	13 073 092	Trent	3 343	2 881	366	10	-	-	58	28
367	13 073 093	Tribsees, Stadt	4 901	3 749	682	60	-	378	4	28
368	13 073 094	Trinwillershagen	3 100	2 658	383	47	-	-	1	11
369	13 073 095	Ummanz	4 023	3 311	393	37	-	2	120	159
370	13 073 096	Velgast	6 666	3 756	2 875	17	-	-	1	17
371	13 073 097	Weitenhagen	1 610	1 299	291	12	-	-	-	8
372	13 073 098	Wendisch Baggendorf	1 956	1 633	313	3	-	-	0	6
373	13 073 099	Wendorf	1 364	1 204	113	36	-	-	2	10
374	13 073 100	Wieck a. Darß	725	645	37	16	-	-	0	28
375	13 073 101	Wiek	2 342	2 215	41	24	-	-	35	26
376	13 073 102	Wittenhagen	4 399	1 976	2 403	10	-	-	-	9
377	13 073 103	Wustrow	558	445	32	10	-	-	3	67
378	13 073 104	Zarrendorf	333	320	3	3	-	-	1	7
379	13 073 105	Zingst	4 399	2 229	1 382	153	-	-	130	506
380	13 073 106	Zirkow	2 244	1 498	673	55	-	3	2	13
381	13 073 107	Mönchgut	1 744	1 363	136	23	72	-	12	139

Kapitel 3			Bodenfläche am 31. Dezember 2018 nach Nutzungsart und regionaler Gliederung							
Tabelle 3.4			Fläche für Vegetation							
Lfd. Nr.	Schlüssel- nummer	Land Kreis Gemeinde	Vegetation	Davon						
				Landwirt- schaft	Wald	Gehölz	Heide	Moor	Sumpf	Unland, Vegeta- tionslose Fläche
			(30 000)	(31 000)	(32 000)	(33 000)	(34 000)	(35 000)	(36 000)	(37 000)
1	2	3	4	5	6	7	8	9	10	11
382	13 074	Nordwestmecklenburg	183 095	150 844	26 617	2 582	2	358	391	2 301
383	13 074 001	Alt Meteln	2 124	2 056	52	8	-	-	-	7
384	13 074 002	Bad Kleinen	1 920	1 432	435	36	-	0	1	14
385	13 074 003	Barnekow	1 422	1 269	98	43	-	1	1	11
386	13 074 004	Benz	2 087	1 791	251	26	-	-	3	16
387	13 074 005	Bernstorf	1 596	1 392	167	36	-	-	1	0
388	13 074 006	Bibow	1 940	1 263	645	13	-	1	1	16
389	13 074 007	Blowatz	2 760	2 455	245	9	-	-	22	29
390	13 074 008	Bobitz	5 791	5 107	495	90	-	15	18	66
391	13 074 009	Boiensdorf	1 150	1 095	26	6	-	-	-	23
392	13 074 010	Boltenhagen	1 494	1 172	203	46	-	-	0	73
393	13 074 012	Brüsewitz	2 665	2 181	453	20	-	-	2	10
394	13 074 013	Carlow	2 777	2 328	313	36	-	88	0	13
395	13 074 014	Cramonschagen	864	750	107	6	-	-	-	0
396	13 074 015	Dalberg-Wendelstorf	858	779	68	4	-	-	5	3
397	13 074 016	Damshagen	3 565	3 227	285	47	-	-	1	4
398	13 074 017	Dassow, Stadt	6 040	5 004	663	159	-	2	108	106
399	13 074 018	Dechow	1 341	888	415	24	-	8	-	6
400	13 074 019	Dorf Mecklenburg	2 514	2 000	404	89	-	1	10	10
401	13 074 020	Dragun	1 862	1 573	276	6	-	1	0	7
402	13 074 021	Gadebusch, Stadt	4 099	3 630	421	30	-	0	3	15
403	13 074 022	Gägelow	1 968	1 680	230	38	-	5	1	13
404	13 074 023	Glasin	3 512	2 546	853	77	-	1	3	31
405	13 074 024	Gottesgabe	2 066	1 826	210	22	-	1	-	7
406	13 074 025	Grambow	1 817	1 158	655	1	-	-	-	3
407	13 074 026	Grevesmühlen, Stadt	4 231	3 075	996	50	-	11	6	94
408	13 074 027	Grieben	565	542	18	4	-	-	1	-
409	13 074 028	Groß Molzahn	569	544	7	6	-	-	-	12
410	13 074 029	Groß Siemz	1 365	1 206	137	15	-	-	2	6
411	13 074 030	Groß Stieten	535	475	43	17	-	-	-	0
412	13 074 031	Hohen Viecheln	1 173	933	157	19	-	-	0	64
413	13 074 032	Hohenkirchen	3 674	3 346	218	52	2	6	2	49
414	13 074 033	Holdorf	1 261	1 079	174	6	-	-	1	1
415	13 074 034	Hornstorf	1 259	1 131	100	15	-	-	2	11
416	13 074 035	Insel Poel	3 138	2 786	82	8	-	24	17	222
417	13 074 036	Jesendorf	1 873	1 461	360	13	-	2	1	37
418	13 074 037	Kalkhorst	4 792	4 242	399	59	-	6	4	82
419	13 074 038	Klein Trebbow	2 292	1 913	342	12	-	2	14	10
420	13 074 039	Klütz, Stadt	3 998	3 398	472	90	-	3	7	28
421	13 074 040	Kneese	1 340	979	337	14	-	-	0	10
422	13 074 042	Königsfeld	3 026	2 658	307	10	-	43	-	8
423	13 074 043	Krembz	3 661	2 938	683	29	-	0	6	6
424	13 074 044	Krusenhagen	1 020	768	214	9	-	13	3	13
425	13 074 045	Lockwisch	1 286	1 164	59	41	-	-	6	16
426	13 074 046	Lübberstorf	1 242	857	371	4	-	-	1	10
427	13 074 047	Lübow	3 065	2 457	514	47	-	31	5	11
428	13 074 048	Lübstorf	1 055	637	402	3	-	-	-	12
429	13 074 049	Lüdersdorf	4 869	3 474	1 258	76	1	4	2	54
430	13 074 050	Lützow	2 204	1 730	453	8	-	2	-	11
431	13 074 052	Menzendorf	873	835	24	11	-	-	4	0
432	13 074 053	Metelsdorf	711	650	3	40	-	-	7	11
433	13 074 054	Mühlen Eichsen	2 172	1 861	278	17	-	2	-	13
434	13 074 056	Neuburg	3 970	3 519	385	19	-	-	1	46
435	13 074 057	Neukloster, Stadt	2 058	1 600	331	44	-	4	24	54

Kapitel 3			Bodenfläche am 31. Dezember 2018 nach Nutzungsart und regionaler Gliederung							
Tabelle 3.4			Fläche für Vegetation							
Lfd. Nr.	Schlüssel- nummer	Land Kreis Gemeinde	Vegetation	Davon						
				Landwirt- schaft	Wald	Gehölz	Heide	Moor	Sumpf	Unland, Vegeta- tionslose Fläche
			(30 000)	(31 000)	(32 000)	(33 000)	(34 000)	(35 000)	(36 000)	(37 000)
1	2	3	ha							
4	5	6	7	8	9	10	11			
436	13 074 058	Niendorf	1 051	915	100	26	-	6	0	3
437	13 074 060	Passee	1 470	954	484	15	-	4	0	13
438	13 074 061	Perlin	1 202	942	245	11	-	0	-	3
439	13 074 062	Pingelshagen	175	149	26	1	-	-	-	-
440	13 074 063	Plüschow	1 775	1 463	273	21	-	0	3	14
441	13 074 064	Pokrent	1 385	1 153	219	11	-	-	-	2
442	13 074 065	Rehna, Stadt	3 990	3 625	301	41	-	-	1	21
443	13 074 066	Rieps	1 155	1 067	62	16	-	-	0	9
444	13 074 067	Roduchelstorf	908	763	107	24	-	-	5	7
445	13 074 068	Roggendorf	2 734	2 215	484	18	-	2	2	13
446	13 074 069	Roggenstorf	1 772	1 514	211	39	-	-	6	2
447	13 074 070	Rögnitz	1 068	880	181	5	-	-	-	2
448	13 074 071	Rüting	1 411	1 319	46	10	-	-	2	34
449	13 074 072	Schildetal	1 765	1 472	275	14	-	-	-	4
450	13 074 073	Schlagsdorf	1 701	1 431	181	36	-	-	11	41
451	13 074 074	Schönberg, Stadt	3 259	2 749	412	66	-	-	4	27
452	13 074 075	Seehof	355	343	9	2	-	-	-	1
453	13 074 076	Selmsdorf	3 141	2 076	794	106	-	9	1	157
454	13 074 077	Testorf-Steinfort	2 207	1 939	234	27	-	-	1	6
455	13 074 078	Thandorf	862	757	100	2	-	-	1	2
456	13 074 079	Upahl	2 479	2 372	42	58	-	2	4	2
457	13 074 080	Utecht	1 040	835	92	103	-	-	9	1
458	13 074 081	Veelböken	3 055	2 663	351	16	-	9	1	15
459	13 074 082	Ventschow	1 136	605	516	10	-	-	-	5
460	13 074 084	Warin, Stadt	3 369	2 090	1 168	31	-	12	26	41
461	13 074 085	Warnow	1 464	1 346	74	32	-	5	1	7
462	13 074 087	Wismar, Hansestadt	1 952	1 475	43	41	-	5	2	387
463	13 074 088	Zickhusen	1 081	803	239	4	-	20	8	6
464	13 074 089	Zierow	877	705	132	14	-	2	3	21
465	13 074 090	Zurow	3 479	2 513	808	107	-	3	3	45
466	13 074 091	Züsow	1 843	1 350	468	10	-	1	0	14
467	13 074 092	Wedendorfersee	2 269	1 918	328	7	-	-	-	16
468	13 074 093	Stepenitztal	4 156	3 581	517	48	-	-	1	8
469	13 075	Vorpommern-Greifswald	337 445	239 471	87 643	2 024	279	291	4 479	3 257
470	13 075 001	Ahlbeck	1 699	627	578	50	12	-	419	13
471	13 075 002	Alt Tellin	2 258	1 933	316	2	-	-	2	6
472	13 075 003	Altwarp	1 182	195	892	2	-	-	37	57
473	13 075 004	Altwigshagen	2 620	2 221	363	13	-	-	15	7
474	13 075 005	Anklam, Stadt	4 310	4 084	105	20	-	0	62	38
475	13 075 006	Bandelin	1 471	1 275	187	5	-	-	2	2
476	13 075 007	Bargischow	1 925	1 883	13	13	-	-	9	7
477	13 075 008	Behrenhoff	2 273	2 050	207	-	-	-	2	14
478	13 075 009	Bentzin	3 540	2 892	555	3	-	-	66	24
479	13 075 010	Benz	2 077	1 482	442	49	-	-	72	31
480	13 075 011	Bergholz	2 025	1 956	51	9	-	-	5	4
481	13 075 012	Blankensee	3 125	1 395	1 544	47	1	-	78	59
482	13 075 013	Blesewitz	1 183	1 020	131	2	-	-	-	30
483	13 075 015	Boldekow	4 194	3 455	622	8	-	-	-	109
484	13 075 016	Boock	1 181	728	403	23	-	-	22	5
485	13 075 017	Brietzig	977	939	13	5	-	-	10	10
486	13 075 018	Brünzow	1 440	1 354	57	7	-	-	-	23
487	13 075 020	Bugewitz	3 919	2 111	656	0	-	-	1 134	18
488	13 075 021	Buggenhagen	2 496	1 546	926	0	0	0	-	24
489	13 075 022	Butzow	1 191	1 130	41	0	-	-	-	19

Kapitel 3			Bodenfläche am 31. Dezember 2018 nach Nutzungsart und regionaler Gliederung							
Tabelle 3.4			Fläche für Vegetation							
Lfd. Nr.	Schlüssel- nummer	Land Kreis Gemeinde	Vegetation	Davon						
				Landwirt- schaft	Wald	Gehölz	Heide	Moor	Sumpf	Unland, Vegeta- tionslose Fläche
			(30 000)	(31 000)	(32 000)	(33 000)	(34 000)	(35 000)	(36 000)	(37 000)
1	2	3	4	5	6	7	8	9	10	11
490	13 075 023	Daberkow	1 414	1 363	16	30	-	-	1	4
491	13 075 025	Dargelin	1 424	1 323	63	8	-	-	-	30
492	13 075 026	Dargen	2 487	1 863	523	17	3	8	17	56
493	13 075 027	Dersekow	2 405	2 265	133	2	-	-	1	3
494	13 075 028	Diedrichshagen	1 608	803	757	2	-	2	1	43
495	13 075 029	Ducherow	7 130	5 368	1 649	47	-	14	2	51
496	13 075 031	Eggesin, Stadt	8 135	950	6 973	47	31	-	124	10
497	13 075 032	Fahrenwalde	2 448	1 826	581	17	-	-	21	4
498	13 075 033	Ferdinandshof	4 207	3 319	825	47	3	-	9	5
499	13 075 034	Garz	843	310	326	0	24	146	10	28
500	13 075 035	Glasow	1 460	1 402	41	4	-	-	1	11
501	13 075 036	Görmin	3 281	3 136	77	23	-	-	0	45
502	13 075 037	Grambin	304	237	41	7	-	-	10	11
503	13 075 038	Grambow	3 221	2 784	312	17	-	-	96	13
504	13 075 039	Greifswald, Hansestadt	2 877	2 275	459	27	1	0	11	104
505	13 075 040	Gribow	764	738	25	-	-	-	1	1
506	13 075 041	Groß Kiesow	4 414	3 849	482	21	-	1	19	43
507	13 075 042	Groß Luckow	823	802	11	5	-	-	3	3
508	13 075 043	Groß Polzin	2 731	2 366	348	1	-	-	0	16
509	13 075 044	Gützkow, Stadt	5 129	4 707	287	27	-	13	33	62
510	13 075 045	Hammer a.d. Uecker	2 005	640	1 228	5	7	-	0	124
511	13 075 046	Hanshagen	884	298	569	12	-	-	1	5
512	13 075 048	Heinrichswalde	1 296	1 084	145	15	-	-	-	52
513	13 075 049	Heringsdorf	2 400	778	1 448	12	1	0	21	141
514	13 075 050	Hinrichshagen	899	801	89	-	-	-	4	4
515	13 075 051	Hintersee	4 151	927	2 755	21	1	-	412	35
516	13 075 053	Iven	1 499	1 209	271	7	-	-	0	12
517	13 075 054	Jarmen, Stadt	2 624	2 428	149	9	-	-	0	37
518	13 075 055	Jatznick	5 611	3 674	1 806	53	18	-	39	22
519	13 075 056	Kamminke	247	189	51	0	-	-	-	7
520	13 075 057	Karlsburg	2 640	1 676	949	0	-	2	2	11
521	13 075 058	Karlshagen	300	149	136	1	-	-	-	14
522	13 075 059	Katzow	2 469	1 436	1 002	0	1	-	9	22
523	13 075 060	Kemnitz	1 728	1 644	63	2	-	-	2	18
524	13 075 061	Klein Bünzow	3 224	3 016	178	3	-	1	0	25
525	13 075 063	Koblentz	2 022	1 141	871	1	-	-	7	3
526	13 075 065	Korswandt	1 141	516	542	4	-	69	7	3
527	13 075 066	Koserow	403	197	189	0	-	-	-	17
528	13 075 067	Krackow	3 947	3 481	348	29	-	-	75	15
529	13 075 068	Krien	2 022	1 986	17	10	-	-	0	9
530	13 075 069	Kröslin	1 906	1 486	245	2	6	-	62	106
531	13 075 070	Kruckow	3 354	2 975	363	3	-	-	6	6
532	13 075 071	Krugsdorf	668	404	257	1	-	-	5	2
533	13 075 072	Krummin	991	851	51	-	-	-	11	78
534	13 075 073	Krusenfelde	1 190	1 009	170	2	-	-	3	6
535	13 075 074	Lassan, Stadt	2 539	2 005	418	28	-	-	60	27
536	13 075 075	Leopoldshagen	1 822	740	1 076	2	1	-	-	4
537	13 075 076	Levenhagen	1 207	1 199	1	3	-	-	-	3
538	13 075 078	Liepgarten	3 055	796	2 185	33	1	-	12	28
539	13 075 079	Löcknitz	1 873	926	928	5	2	-	6	6
540	13 075 080	Loddin	444	300	116	11	-	0	1	15
541	13 075 081	Loissin	1 402	1 216	159	0	-	-	6	22
542	13 075 082	Loitz, Stadt	8 125	6 604	1 242	14	-	5	217	43
543	13 075 083	Lubmin	948	530	293	30	9	-	59	26
544	13 075 084	Lübs	2 804	1 412	1 372	16	-	-	-	4

Kapitel 3			Bodenfläche am 31. Dezember 2018 nach Nutzungsart und regionaler Gliederung							
Tabelle 3.4			Fläche für Vegetation							
Lfd. Nr.	Schlüssel- nummer	Land Kreis Gemeinde	Vegetation	Davon						
				Landwirt- schaft	Wald	Gehölz	Heide	Moor	Sumpf	Unland, Vegeta- tionslose Fläche
			(30 000)	(31 000)	(32 000)	(33 000)	(34 000)	(35 000)	(36 000)	(37 000)
1	2	3	4	5	6	7	8	9	10	11
545	13 075 085	Luckow	3 110	1 053	1 903	10	51	-	89	5
546	13 075 086	Lühmannsdorf	481	425	50	0	-	-	0	5
547	13 075 087	Lütow	1 505	955	479	0	-	-	2	69
548	13 075 088	Medow	2 669	2 593	37	14	-	-	-	24
549	13 075 089	Meiersberg	941	452	481	6	2	-	-	0
550	13 075 090	Mellenthin	1 759	1 301	423	9	-	2	-	24
551	13 075 091	Mesekehagen	2 332	2 143	163	1	-	-	4	21
552	13 075 092	Mölschow	1 368	1 254	25	11	-	2	53	23
553	13 075 093	Mönkebude	2 395	372	1 989	3	2	-	23	6
554	13 075 094	Murchin	4 165	2 720	1 394	10	-	-	4	37
555	13 075 095	Nadrensee	1 845	1 562	175	42	-	-	56	10
556	13 075 097	Neu Boltenhagen	2 285	1 737	532	1	-	2	7	5
557	13 075 098	Neu Kosenow	2 339	2 261	50	12	-	-	-	16
558	13 075 101	Neuenkirchen	1 464	1 390	53	7	-	-	0	13
559	13 075 102	Neuenkirchen	1 829	1 686	132	0	-	-	8	4
560	13 075 103	Nieden	601	588	5	1	-	-	3	4
561	13 075 104	Papendorf	924	902	0	7	-	-	5	10
562	13 075 105	Pasewalk, Stadt	4 481	3 464	890	62	-	-	37	28
563	13 075 106	Peenemünde	1 973	352	1 388	12	-	-	39	181
564	13 075 107	Penkun, Stadt	6 984	6 531	211	50	41	-	134	17
565	13 075 108	Plöwen	1 385	811	392	15	-	-	157	9
566	13 075 109	Polzow	789	625	151	5	-	-	-	7
567	13 075 110	Postlow	1 366	1 306	54	2	-	-	-	4
568	13 075 111	Pudagla	678	590	75	1	-	-	-	12
569	13 075 113	Ramin	4 393	3 189	1 010	72	-	-	85	37
570	13 075 114	Rankwitz	2 849	2 037	716	43	-	2	29	23
571	13 075 115	Rollwitz	3 261	2 992	184	35	-	-	30	20
572	13 075 116	Rossin	1 185	989	155	25	-	11	-	4
573	13 075 117	Rossow	2 145	1 758	337	35	-	-	8	6
574	13 075 118	Rothenmühl	2 916	224	2 683	6	-	-	1	2
575	13 075 119	Rothenklempenow	5 433	3 199	2 048	56	-	-	98	32
576	13 075 120	Rubenow	3 220	2 436	757	4	0	0	16	7
577	13 075 121	Rubkow	3 269	2 619	624	9	-	2	-	16
578	13 075 122	Sarnow	2 127	1 743	363	10	-	-	-	11
579	13 075 123	Sassen-Trantow	4 171	3 570	438	107	8	3	13	31
580	13 075 124	Sauzin	587	521	38	0	-	-	8	20
581	13 075 125	Schmatzin	1 654	1 557	85	3	-	-	-	9
582	13 075 126	Schönwalde	1 938	1 799	83	17	-	-	34	5
583	13 075 127	Spantekow	6 638	5 350	1 224	15	-	-	0	49
584	13 075 128	Stolpe an der Peene	1 613	1 555	45	3	-	-	-	10
585	13 075 129	Stolpe auf Usedom	1 377	1 058	300	1	-	-	6	12
586	13 075 130	Strasburg (Uckermark), Stadt	7 808	6 694	1 043	31	-	-	27	13
587	13 075 131	Torgelow, Stadt	6 260	966	5 236	21	9	-	12	16
588	13 075 133	Trassenheide	499	101	370	5	-	-	-	23
589	13 075 134	Tutow	77	9	62	5	-	-	-	1
590	13 075 135	Ückeritz	1 193	310	842	0	-	1	-	40
591	13 075 136	Ueckermünde, Stadt	2 655	1 297	1 253	38	3	-	17	47
592	13 075 137	Usedom, Stadt	3 494	2 492	921	28	-	-	35	18
593	13 075 138	Viereck	5 133	2 232	2 851	24	17	-	3	6
594	13 075 139	Vogelsang-Warsin	2 297	445	1 755	16	17	-	44	19
595	13 075 140	Völschow	1 996	1 838	153	2	-	-	-	3
596	13 075 141	Wackerow	2 935	2 023	882	14	-	0	6	9
597	13 075 142	Weitenhagen	1 886	964	893	3	-	-	1	26
598	13 075 143	Wilhelmsburg	4 316	3 204	1 033	58	-	-	15	6
599	13 075 144	Wolgast, Stadt	5 173	2 837	2 226	46	1	-	30	35

Kapitel 3			Bodenfläche am 31. Dezember 2018 nach Nutzungsart und regionaler Gliederung							
Tabelle 3.4			Fläche für Vegetation							
Lfd. Nr.	Schlüssel- nummer	Land Kreis Gemeinde	Vegetation	Davon						
				Landwirt- schaft	Wald	Gehölz	Heide	Moor	Sumpf	Unland, Vegeta- tionslose Fläche
			(30 000)	(31 000)	(32 000)	(33 000)	(34 000)	(35 000)	(36 000)	(37 000)
1	2	3	4	5	6	7	8	9	10	11
600	13 075 145	Wrangelsburg	1 429	769	646	-	-	-	-	14
601	13 075 146	Wusterhusen	1 732	1 678	30	9	3	2	3	6
602	13 075 147	Zemitz	2 888	2 216	626	4	3	-	8	31
603	13 075 148	Zempin	223	114	89	2	-	-	0	18
604	13 075 149	Zerrenthin	1 330	1 293	8	28	-	-	-	-
605	13 075 150	Ziethen	1 648	1 563	56	15	-	-	5	9
606	13 075 151	Zinnowitz	582	425	129	1	2	-	-	24
607	13 075 152	Zirchow	748	635	80	2	-	-	4	27
608	13 075 154	Züssow	2 668	2 363	280	2	-	3	1	19
609	13 075 155	Neetzow-Liepen	4 001	3 645	323	11	-	-	-	22
610	13 076	Ludwigslust-Parchim	421 336	282 468	129 808	5 463	386	435	1 525	1 251
611	13 076 001	Alt Krenzlin	3 532	1 910	1 592	24	-	-	0	6
612	13 076 002	Alt Zachun	771	665	94	11	-	-	-	1
613	13 076 003	Balow	1 182	1 033	147	2	-	-	-	0
614	13 076 004	Bandenitz	1 586	1 072	497	13	-	-	-	3
615	13 076 005	Banzkow	4 753	3 651	1 036	43	-	-	-	22
616	13 076 006	Barkhagen	2 852	2 654	177	8	-	-	7	6
617	13 076 007	Barnin	1 300	859	429	12	-	-	-	-
618	13 076 008	Belsch	2 074	716	1 352	5	-	-	-	1
619	13 076 009	Bengerstorf	3 097	1 841	1 206	34	6	5	1	5
620	13 076 010	Besitz	2 048	1 598	422	15	-	3	8	2
621	13 076 011	Blankenberg	1 897	757	1 119	15	-	-	-	6
622	13 076 012	Blievenstorf	1 967	1 066	900	1	-	-	-	1
623	13 076 013	Bobzin	540	527	4	7	-	-	-	3
624	13 076 014	Boizenburg/ Elbe, Stadt	3 647	2 756	734	81	-	0	48	28
625	13 076 015	Borkow	2 230	1 421	776	28	-	-	-	5
626	13 076 016	Brahlstorf	1 965	1 447	500	16	0	-	-	2
627	13 076 017	Brenz	1 067	1 012	52	3	-	-	-	0
628	13 076 018	Bresegard bei Eldena	1 009	867	139	3	-	-	-	-
629	13 076 019	Bresegard bei Picher	1 527	1 126	381	17	-	-	-	2
630	13 076 020	Brüel, Stadt	2 237	1 761	326	93	-	1	50	8
631	13 076 021	Brunow	1 980	1 922	32	27	-	-	-	-
632	13 076 023	Bülow	2 254	1 501	719	28	-	5	-	2
633	13 076 024	Cambs	1 636	1 267	278	76	-	-	-	16
634	13 076 025	Crivitz, Stadt	6 787	3 832	2 806	70	4	4	63	8
635	13 076 026	Dabel	2 037	1 067	893	33	-	21	12	10
636	13 076 027	Dambeck	1 598	1 541	50	6	-	-	-	1
637	13 076 029	Demen	4 339	2 340	1 872	113	-	-	5	9
638	13 076 030	Dersenow	2 068	1 631	421	13	-	-	-	2
639	13 076 032	Dobbertin	5 226	1 484	3 553	26	111	9	43	-
640	13 076 033	Dobin am See	3 098	2 410	535	78	-	15	45	14
641	13 076 034	Dömitz, Stadt	5 170	3 483	1 609	42	-	-	-	37
642	13 076 035	Domsühl	3 647	2 818	803	20	-	-	0	5
643	13 076 036	Dümmer	2 772	2 092	645	30	-	0	2	2
644	13 076 037	Eldena	3 022	2 067	944	10	-	-	-	0
645	13 076 038	Friedrichsruhe	3 158	2 538	583	14	-	-	3	20
646	13 076 039	Gallin	2 002	1 347	629	18	-	0	-	8
647	13 076 040	Gallin-Kuppentin	2 609	2 333	267	6	-	-	0	4
648	13 076 041	Gammelin	1 451	1 115	318	8	-	-	-	9
649	13 076 043	Gischow	1 533	1 275	195	14	-	22	26	1
650	13 076 044	Gneven	896	340	545	9	-	-	0	2
651	13 076 046	Göhlen	1 276	864	397	6	-	-	-	9
652	13 076 048	Goldberg, Stadt	4 966	3 840	910	83	-	57	51	24
653	13 076 049	Gorlosen	5 025	2 184	2 818	22	-	-	-	1

Kapitel 3			Bodenfläche am 31. Dezember 2018 nach Nutzungsart und regionaler Gliederung							
Tabelle 3.4			Fläche für Vegetation							
Lfd. Nr.	Schlüssel- nummer	Land Kreis Gemeinde	Vegetation	Davon						
				Landwirt- schaft	Wald	Gehölz	Heide	Moor	Sumpf	Unland, Vegeta- tionslose Fläche
			(30 000)	(31 000)	(32 000)	(33 000)	(34 000)	(35 000)	(36 000)	(37 000)
1	2	3	4	5	6	7	8	9	10	11
654	13 076 050	Grabow, Stadt	6 403	2 744	3 602	36	-	7	1	14
655	13 076 051	Granzin	2 117	1 893	204	12	-	1	5	2
656	13 076 053	Grebs-Niendorf	2 865	1 906	952	7	-	-	-	0
657	13 076 054	Gresse	1 936	1 190	739	5	-	-	1	1
658	13 076 055	Greven	3 764	2 602	1 077	46	-	-	5	35
659	13 076 056	Groß Godems	1 423	795	608	18	-	-	-	1
660	13 076 057	Groß Krams	979	650	306	22	-	-	-	1
661	13 076 058	Groß Laasch	2 497	932	1 558	2	-	-	2	3
662	13 076 060	Hagenow, Stadt	5 627	3 519	1 552	498	-	9	3	46
663	13 076 062	Hohen Pritz	1 962	1 342	572	39	-	-	3	7
664	13 076 063	Holthusen	1 847	1 105	714	21	-	2	0	5
665	13 076 064	Hoort	2 022	1 395	594	31	-	-	-	2
666	13 076 065	Hülseburg	839	706	133	0	-	-	-	-
667	13 076 067	Karenz	635	554	78	3	-	-	-	-
668	13 076 068	Karrenzin	2 446	2 082	343	18	-	-	0	4
669	13 076 069	Karstädt	1 814	1 329	476	10	-	-	-	-
670	13 076 070	Kirch Jesar	1 751	787	931	20	-	-	4	9
671	13 076 071	Klein Rogahn	997	990	5	1	-	-	-	1
672	13 076 072	Kobrow	3 372	2 212	1 101	41	-	0	11	6
673	13 076 073	Kogel	2 770	1 921	830	13	-	2	0	4
674	13 076 075	Kreien	2 330	1 785	536	3	-	3	-	4
675	13 076 076	Kremmin	1 559	992	562	3	-	-	-	1
676	13 076 077	Kritzow	2 316	1 814	475	19	-	-	8	0
677	13 076 078	Kuhlen-Wendorf	4 557	3 079	1 305	104	-	1	64	4
678	13 076 079	Kuhstorf	1 365	912	426	24	-	-	-	2
679	13 076 080	Langen Brütz	1 334	1 020	235	57	-	6	1	14
680	13 076 082	Leezen	2 275	1 852	332	20	-	-	26	46
681	13 076 084	Leussow	1 885	704	1 178	3	1	-	-	-
682	13 076 085	Lewitzrand	4 309	3 437	785	42	-	25	-	20
683	13 076 086	Lübesse	1 736	475	1 159	99	-	-	-	2
684	13 076 087	Lüblow	1 959	1 275	673	9	-	-	-	2
685	13 076 088	Lübtheen, Stadt	10 956	6 742	3 997	197	-	-	0	20
686	13 076 089	Lübz, Stadt	5 000	3 859	945	76	-	4	105	13
687	13 076 090	Ludwigslust, Stadt	6 426	4 077	2 113	174	-	-	-	62
688	13 076 092	Lüttow-Valluhn	2 051	1 815	224	11	-	-	-	1
689	13 076 093	Malk Göhren	2 082	1 376	691	13	-	-	2	0
690	13 076 094	Malliß	2 215	780	1 416	10	-	-	-	9
691	13 076 095	Marnitz	2 813	1 807	954	34	-	-	-	17
692	13 076 096	Mestlin	3 055	2 410	525	49	-	23	41	8
693	13 076 097	Milow	3 180	1 911	1 259	10	-	-	-	0
694	13 076 098	Möllenbeck	1 818	1 252	560	4	-	-	2	0
695	13 076 099	Moraas	1 548	784	757	3	-	-	-	4
696	13 076 100	Muchow	1 805	1 229	572	3	-	-	1	0
697	13 076 101	Mustin	2 304	1 765	519	5	-	-	5	10
698	13 076 102	Neu Gülze	1 175	959	201	13	-	-	1	1
699	13 076 103	Neu Kaliß	3 062	1 229	1 828	5	-	-	-	0
700	13 076 104	Neu Poserin	4 056	1 588	2 130	18	14	19	286	2
701	13 076 105	Neustadt-Glewe, Stadt	7 370	4 296	2 972	95	-	0	-	7
702	13 076 106	Nostorf	1 789	1 485	244	36	-	-	10	15
703	13 076 107	Pampow	872	746	122	4	-	-	-	0
704	13 076 108	Parchim, Stadt	10 374	5 555	4 330	331	-	38	49	70
705	13 076 109	Passow	2 224	1 927	226	52	-	13	5	3
706	13 076 110	Pätow-Steegen	967	690	269	5	-	-	-	2
707	13 076 111	Picher	3 662	1 393	2 240	22	-	-	-	7
708	13 076 112	Pinnow	1 146	673	392	32	-	-	4	44

Kapitel 3			Bodenfläche am 31. Dezember 2018 nach Nutzungsart und regionaler Gliederung							
Tabelle 3.4			Fläche für Vegetation							
Lfd. Nr.	Schlüssel- nummer	Land Kreis Gemeinde	Vegetation	Davon						
				Landwirt- schaft	Wald	Gehölz	Heide	Moor	Sumpf	Unland, Vegeta- tionslose Fläche
			(30 000)	(31 000)	(32 000)	(33 000)	(34 000)	(35 000)	(36 000)	(37 000)
1	2	3	4	5	6	7	8	9	10	11
709	13 076 113	Plate	1 724	1 466	175	60	-	10	-	12
710	13 076 114	Plau am See, Stadt	7 763	4 495	2 945	113	-	19	166	25
711	13 076 115	Prislich	2 710	1 957	752	1	-	-	-	-
712	13 076 116	Pritzier	1 788	1 289	483	8	-	-	-	7
713	13 076 117	Raben Steinfeld	816	196	615	3	-	1	0	1
714	13 076 118	Rastow	4 710	2 883	1 741	63	-	-	-	24
715	13 076 119	Redefin	1 580	904	658	14	-	-	1	3
716	13 076 120	Rom	3 110	2 514	533	27	-	19	1	16
717	13 076 121	Schossin	1 064	896	166	2	-	-	-	0
718	13 076 122	Schwanheide	2 291	1 385	803	84	-	-	1	18
719	13 076 123	Setzin	1 924	1 389	524	6	-	3	0	2
720	13 076 125	Siggelkow	5 177	3 821	1 286	56	-	5	0	8
721	13 076 126	Spornitz	4 559	3 332	1 176	40	-	-	-	11
722	13 076 128	Sternberg, Stadt	5 647	3 343	1 746	308	-	28	217	5
723	13 076 129	Stolpe	1 930	1 238	689	0	-	0	0	2
724	13 076 130	Stralendorf	1 053	919	95	22	-	-	-	18
725	13 076 131	Strohkirchen	1 360	769	572	17	-	-	-	2
726	13 076 132	Suckow	2 506	2 106	380	18	-	-	-	2
727	13 076 133	Sukow	1 934	1 250	670	13	-	-	-	-
728	13 076 134	Sülstorf	1 689	1 546	130	11	-	3	-	0
729	13 076 135	Techentin	3 675	3 071	521	67	-	4	12	1
730	13 076 136	Teldau	2 481	2 285	171	7	-	1	13	5
731	13 076 137	Tessenow	3 341	2 126	1 194	21	-	-	-	1
732	13 076 138	Tessin b. Boizenburg	908	680	219	7	-	-	-	2
733	13 076 139	Toddin	1 012	894	110	5	-	-	-	3
734	13 076 140	Tramm	3 735	1 976	1 687	24	-	2	34	14
735	13 076 141	Uelitz	1 408	723	666	16	-	-	0	2
736	13 076 142	Vellahn	9 871	6 783	2 965	66	-	-	7	50
737	13 076 143	Vielank	7 243	3 504	3 639	101	-	-	-	0
738	13 076 145	Warlitz	2 197	1 557	624	10	-	-	-	6
739	13 076 146	Warlow	1 265	896	361	4	-	-	0	3
740	13 076 147	Warsow	1 382	1 356	10	12	-	2	0	3
741	13 076 148	Weitendorf	3 904	1 393	2 412	60	-	23	12	4
742	13 076 151	Werder	1 666	1 549	99	18	-	-	-	-
743	13 076 152	Wittenburg, Stadt	7 067	5 522	1 497	34	-	-	1	13
744	13 076 153	Wittendörp	9 562	7 336	2 088	106	-	-	4	28
745	13 076 154	Wittenförden	1 029	984	34	5	-	-	1	4
746	13 076 155	Witzin	1 715	810	827	34	-	-	2	42
747	13 076 156	Wöbbelin	2 091	1 339	720	23	-	9	-	0
748	13 076 158	Zapel	1 059	710	335	1	-	-	-	13
749	13 076 159	Zarrentin am Schaalsee, Stadt	7 237	5 844	1 243	106	-	-	9	36
750	13 076 160	Ziegendorf	3 430	2 497	891	42	-	-	-	1
751	13 076 161	Zierzow	1 216	965	247	2	-	-	-	2
752	13 076 162	Zölkow	3 616	3 082	499	26	-	2	3	4
753	13 076 163	Zülow	656	483	168	5	-	-	-	0
754	13 076 164	Obere Warnow	4 373	3 933	353	38	27	11	7	3
755	13 076 165	Gehlsbach	3 102	2 524	444	23	105	-	2	4
756	13 076 166	Ganzlin	8 224	5 797	2 196	90	118	-	20	3
757	13 076 167	Kloster Tempzin	2 069	1 777	216	36	-	-	5	35

Kapitel 3			Bodenfläche am 31. Dezember 2018 nach Nutzungsart und regionaler Gliederung				
Tabelle 3.5			Fläche für Gewässer				
Lfd. Nr.	Schlüssel- nummer	Land Kreis Gemeinde	Gewässer	Davon			
				Fließ- gewässer	Hafenbecken	Stehendes Gewässer	Meer
			(40 000)	(41 000)	(42 000)	(43 000)	(44 000)
ha							
1	2	3	4	5	6	7	8
1	13	Mecklenburg-Vorpommern	133 339	20 105	614	93 532	19 088
2	13 003	Rostock, Hansestadt	1 495	1 188	169	134	4
3	13 004	Schwerin, Landeshauptstadt	3 725	44	8	3 673	-
4	13071	Mecklenburgische Seenplatte	49 979	3 169	13	46 796	-
5	13 071 001	Alt Schwerin	1 909	6	-	1 903	-
6	13 071 002	Altenhagen	14	5	-	9	-
7	13 071 003	Altenhof	8	6	-	2	-
8	13 071 004	Altentreptow, Stadt	133	44	-	89	-
9	13 071 005	Ankershagen	135	16	-	119	-
10	13 071 006	Bartow	19	12	-	7	-
11	13 071 007	Basedow	97	16	-	82	-
12	13 071 008	Beggerow	43	16	-	27	-
13	13 071 009	Beseritz	24	4	-	20	-
14	13 071 010	Blankenhof	31	11	-	20	-
15	13 071 011	Blankensee	564	26	-	539	-
16	13 071 012	Blumenholz	151	12	-	138	-
17	13 071 013	Bollewick	27	15	-	12	-
18	13 071 014	Borrentin	58	11	-	47	-
19	13 071 015	Bredenfelde	11	5	-	6	-
20	13 071 016	Breesen	27	6	-	21	-
21	13 071 017	Breest	22	14	-	8	-
22	13 071 018	Briggow	13	6	-	7	-
23	13 071 019	Brunn	88	27	-	61	-
24	13 071 020	Buchholz	85	9	-	76	-
25	13 071 021	Burg Stargard, Stadt	235	19	-	216	-
26	13 071 022	Burow	26	17	-	8	-
27	13 071 023	Bütow	104	11	-	93	-
28	13 071 025	Carpin	372	10	-	362	-
29	13 071 026	Cölpin	33	8	-	24	-
30	13 071 027	Dargun, Stadt	248	136	0	113	-
31	13 071 028	Datzetal	62	33	-	29	-
32	13 071 029	Demmin, Hansestadt	240	144	0	96	-
33	13 071 030	Duckow	21	8	-	13	-
34	13 071 032	Faulenrost	88	25	-	63	-
35	13 071 033	Feldberger Seenlandschaft	2 029	34	-	1 996	-
36	13 071 034	Fincken	54	28	-	25	-
37	13 071 035	Friedland, Stadt	269	99	-	170	-
38	13 071 036	Fünfseen	154	10	-	145	-
39	13 071 037	Galenbeck	874	90	-	785	-
40	13 071 038	Genzkow	18	5	-	13	-
41	13 071 039	Gielow	37	9	-	27	-
42	13 071 041	Gnevkow	16	6	-	10	-
43	13 071 042	Godendorf	133	7	-	126	-
44	13 071 043	Göhren-Lebbin	436	26	-	410	-
45	13 071 044	Golchen	23	17	-	7	-
46	13 071 045	Gotthun	146	3	-	143	-
47	13 071 046	Grabow-Below	11	9	-	2	-
48	13 071 047	Grabowhöfe	105	25	-	79	-
49	13 071 048	Grammentin	8	2	-	5	-
50	13 071 049	Grapzow	17	10	-	6	-
51	13 071 050	Grischow	19	16	-	3	-
52	13 071 053	Groß Kelle	26	2	-	24	-
53	13 071 054	Groß Miltzow	76	15	-	60	-
54	13 071 055	Groß Nemerow	60	7	-	52	-
55	13 071 056	Groß Plasten	40	7	-	33	-

Kapitel 3			Bodenfläche am 31. Dezember 2018 nach Nutzungsart und regionaler Gliederung				
Tabelle 3.5			Fläche für Gewässer				
Lfd. Nr.	Schlüssel- nummer	Land Kreis Gemeinde	Gewässer	Davon			
				Fließ- gewässer	Hafenbecken	Stehendes Gewässer	Meer
			(40 000)	(41 000)	(42 000)	(43 000)	(44 000)
			ha				
1	2	3	4	5	6	7	8
56	13 071 057	Groß Teetzleben	54	27	-	28	-
57	13 071 058	Grünow	76	7	-	70	-
58	13 071 059	Gültz	28	18	-	10	-
59	13 071 060	Gülzow	13	2	-	11	-
60	13 071 063	Hohen Wangelin	289	11	-	278	-
61	13 071 064	Hohenbollentin	10	3	-	7	-
62	13 071 065	Hohenmocker	35	11	-	24	-
63	13 071 066	Hohenzieritz	60	12	-	48	-
64	13 071 067	Holldorf	17	2	-	15	-
65	13 071 068	Ivenack	132	30	-	101	-
66	13 071 069	Jabel	2 342	25	-	2 317	-
67	13 071 070	Jürgenstorf	38	10	-	28	-
68	13 071 071	Kargow	808	29	-	779	-
69	13 071 072	Kentzlin	11	3	-	8	-
70	13 071 073	Kieve	128	15	0	113	-
71	13 071 074	Kittendorf	29	14	-	15	-
72	13 071 075	Klein Vielen	224	14	-	210	-
73	13 071 076	Kletzin	43	32	-	11	-
74	13 071 077	Klink	1 036	23	2	1 011	-
75	13 071 078	Klocksın	162	19	-	144	-
76	13 071 079	Knorrendorf	137	10	-	127	-
77	13 071 080	Kratzeburg	586	10	-	576	-
78	13 071 081	Kriesow	55	7	-	48	-
79	13 071 083	Kubblank	11	1	-	10	-
80	13 071 084	Kummerow	3 191	27	2	3 162	-
81	13 071 087	Lärz	657	37	0	620	-
82	13 071 088	Leizen	84	10	-	74	-
83	13 071 089	Lindenberg	32	12	-	20	-
84	13 071 090	Lindetal	105	17	-	88	-
85	13 071 091	Ludorf	3 130	4	0	3 125	-
86	13 071 092	Malchin, Stadt	1 021	110	1	910	-
87	13 071 093	Malchow, Stadt	732	12	0	719	-
88	13 071 095	Massow	136	9	-	127	-
89	13 071 096	Meesiger	6	1	-	5	-
90	13 071 097	Melz	44	15	-	30	-
91	13 071 099	Mirow, Stadt	1 902	121	0	1 780	-
92	13 071 100	Möllenbeck	128	9	-	120	-
93	13 071 101	Möllenhagen	89	18	-	71	-
94	13 071 102	Mölln	107	17	-	91	-
95	13 071 103	Moltzow	145	25	-	119	-
96	13 071 104	Neddemin	30	16	-	14	-
97	13 071 105	Neetzka	55	5	-	50	-
98	13 071 107	Neubrandenburg, Stadt	2 355	78	1	2 275	-
99	13 071 108	Neuenkirchen	50	18	-	32	-
100	13 071 109	Neukalen, Stadt	249	54	0	194	-
101	13 071 110	Neustrelitz, Stadt	1 532	60	1	1 471	-
102	13 071 111	Neverin	42	3	-	39	-
103	13 071 112	Nossendorf	81	65	-	15	-
104	13 071 113	Nossentiner Hütte	30	11	-	19	-
105	13 071 114	Penkow	11	6	-	5	-
106	13 071 115	Penzlin, Stadt	403	81	0	322	-
107	13 071 116	Petersdorf	13	5	-	8	-
108	13 071 117	Pragsdorf	27	3	-	24	-
109	13 071 118	Priborn	311	8	-	303	-
110	13 071 119	Priepert	653	3	-	650	-
111	13 071 120	Pripsleben	10	3	-	7	-
112	13 071 122	Rechlin	933	47	-	886	-

Kapitel 3			Bodenfläche am 31. Dezember 2018 nach Nutzungsart und regionaler Gliederung				
Tabelle 3.5			Fläche für Gewässer				
Lfd. Nr.	Schlüssel- nummer	Land Kreis Gemeinde	Gewässer	Davon			
				Fließ- gewässer	Hafenbecken	Stehendes Gewässer	Meer
			(40 000)	(41 000)	(42 000)	(43 000)	(44 000)
1	2	3	ha				
4	5	6	7	8			
113	13 071 123	Ritzerow	26	11	-	15	-
114	13 071 124	Röbel/Müritz, Stadt	35	14	0	20	-
115	13 071 125	Röckwitz	22	4	-	18	-
116	13 071 127	Rosenow	67	12	-	55	-
117	13 071 128	Sarow	53	15	-	38	-
118	13 071 130	Schönbeck	25	6	-	19	-
119	13 071 131	Schönfeld	40	17	-	23	-
120	13 071 132	Schönhausen	51	1	-	50	-
121	13 071 133	Schwarz	255	4	-	251	-
122	13 071 135	Siedenbollentin	41	17	-	24	-
123	13 071 136	Siedenbrünzow	57	48	-	9	-
124	13 071 137	Sietow	303	17	-	286	-
125	13 071 138	Silz	81	3	-	77	-
126	13 071 139	Sommersdorf	13	10	0	3	-
127	13 071 140	Sponholz	29	20	-	10	-
128	13 071 141	Staven	29	3	-	26	-
129	13 071 142	Stavenhagen, Reuterstadt, Stadt	62	23	-	39	-
130	13 071 143	Stuer	8	6	0	1	-
131	13 071 144	Torgelow am See	381	6	-	376	-
132	13 071 145	Trollenhagen	38	7	-	30	-
133	13 071 146	Tützpatz	33	9	-	24	-
134	13 071 147	Userin	1 586	54	-	1 532	-
135	13 071 148	Utzedel	47	34	-	12	-
136	13 071 149	Varchentin	300	8	-	292	-
137	13 071 150	Verchen	37	20	-	18	-
138	13 071 152	Vipperow	452	11	-	441	-
139	13 071 153	Voigtsdorf	14	3	-	10	-
140	13 071 154	Vollrathruhe	41	13	-	29	-
141	13 071 155	Walow	101	12	-	89	-
142	13 071 156	Waren (Müritz), Stadt	7 727	18	4	7 705	-
143	13 071 157	Warrenzin	55	41	-	14	-
144	13 071 158	Werder	41	28	-	13	-
145	13 071 159	Wesenberg, Stadt	877	68	-	808	-
146	13 071 160	Wildberg	22	7	-	16	-
147	13 071 161	Woggersin	24	2	-	22	-
148	13 071 162	Wokuhl-Dabelow	502	20	-	482	-
149	13 071 163	Wolde	41	15	-	25	-
150	13 071 164	Woldegk, Stadt	387	69	-	318	-
151	13 071 165	Wredenhagen	136	26	-	110	-
152	13 071 166	Wulkenzin	22	5	-	16	-
153	13 071 167	Wustrow	1 327	12	-	1 316	-
154	13 071 168	Zepkow	36	18	-	17	-
155	13 071 169	Zettemin	59	11	-	48	-
156	13 071 170	Zirzow	10	2	-	8	-
157	13 071 171	Zislow	63	3	-	60	-
158	13 071 172	Peenehagen	96	35	-	60	-
159	13 071 173	Kuckssee	181	12	-	170	-
160	13 071 174	Schloen-Dratow	89	19	-	70	-
161	13 072	Landkreis Rostock	12 355	2 950	10	9 354	41
162	13 072 001	Admannshagen-Bargeshagen	20	12	-	8	-
163	13 072 002	Alt Bukow	23	8	-	15	-
164	13 072 003	Alt Sührkow	84	45	-	39	-
165	13 072 004	Altkalen	120	29	-	91	-
166	13 072 005	Am Salzhaff	25	15	-	10	-
167	13 072 006	Bad Doberan, Stadt	56	43	-	13	-
168	13 072 007	Bartenshagen-Parkentin	26	12	-	14	-

Kapitel 3			Bodenfläche am 31. Dezember 2018 nach Nutzungsart und regionaler Gliederung				
Tabelle 3.5			Fläche für Gewässer				
Lfd. Nr.	Schlüssel- nummer	Land Kreis Gemeinde	Gewässer	Davon			
				Fließ- gewässer	Hafenbecken	Stehendes Gewässer	Meer
			(40 000)	(41 000)	(42 000)	(43 000)	(44 000)
1	2	3	4	5	6	7	8
169	13 072 008	Bastorf	61	19	-	30	12
170	13 072 009	Baumgarten	52	18	-	35	-
171	13 072 010	Behren-Lübchin	146	94	-	52	-
172	13 072 011	Benitz	52	20	-	32	-
173	13 072 012	Bentwisch	23	11	-	12	-
174	13 072 013	Bernitt	124	35	-	89	-
175	13 072 014	Biendorf	49	31	-	18	-
176	13 072 015	Blankenhagen	27	19	-	8	-
177	13 072 016	Boddin	31	13	-	19	-
178	13 072 017	Börgerende-Rethwisch	150	26	-	124	-
179	13 072 018	Bröbberow	34	19	-	14	-
180	13 072 019	Broderstorf	48	32	-	16	-
181	13 072 020	Bützow, Stadt	270	95	-	176	-
182	13 072 021	Cammin	53	31	-	22	-
183	13 072 022	Carinerland	74	21	-	53	-
184	13 072 023	Dahmen	615	38	-	577	-
185	13 072 024	Dalkendorf	14	3	-	11	-
186	13 072 025	Diekhof	49	25	-	23	-
187	13 072 026	Dobbin-Linstow	327	23	-	304	-
188	13 072 027	Dolgen am See	136	25	-	111	-
189	13 072 028	Dreetz	94	17	-	77	-
190	13 072 029	Dummerstorf	267	141	-	126	-
191	13 072 030	Elmenhorst/Lichtenhagen	8	4	-	4	-
192	13 072 031	Finkenthal	20	14	-	6	-
193	13 072 032	Gelbensande	23	20	-	4	-
194	13 072 033	Glasewitz	40	16	-	24	-
195	13 072 034	Gnewitz	18	10	-	8	-
196	13 072 035	Gnoien, Stadt	51	28	-	23	-
197	13 072 036	Graal-Müritz	19	9	-	2	8
198	13 072 037	Grammow	37	9	-	28	-
199	13 072 038	Groß Roge	60	14	-	46	-
200	13 072 039	Groß Schwiesow	47	30	-	17	-
201	13 072 040	Groß Wokern	27	13	-	13	-
202	13 072 041	Groß Wüstenfelde	37	16	-	21	-
203	13 072 042	Gülzow-Prüzen	583	62	-	521	-
204	13 072 043	Güstrow, Stadt	738	93	-	645	-
205	13 072 044	Gutow	50	26	-	24	-
206	13 072 045	Hohen Demzin	49	8	-	41	-
207	13 072 046	Hohen Sprenz	294	24	-	270	-
208	13 072 047	Hohenfelde	23	3	-	19	-
209	13 072 048	Hoppenrade	70	36	-	35	-
210	13 072 049	Jördenstorf	50	17	-	33	-
211	13 072 050	Jürgenshagen	193	45	-	148	-
212	13 072 051	Kassow	37	30	-	7	-
213	13 072 052	Kirch Mulsow	45	26	-	19	-
214	13 072 053	Klein Belitz	62	40	-	22	-
215	13 072 055	Klein Upahl	21	2	-	19	-
216	13 072 056	Krakow am See, Stadt	1 705	34	-	1 671	-
217	13 072 057	Kritzmow	22	4	-	18	-
218	13 072 058	Kröpelin, Stadt	97	50	-	47	-
219	13 072 059	Kuchelmiß	165	31	-	134	-
220	13 072 060	Kühlungsborn, Stadt	34	8	10	7	8
221	13 072 061	Kuhs	19	16	-	3	-
222	13 072 062	Laage, Stadt	133	81	-	52	-
223	13 072 063	Lalendorf	838	83	-	755	-
224	13 072 064	Lambrechtshagen	16	6	-	10	-
225	13 072 066	Lehkendorf	74	42	-	31	-

Kapitel 3			Bodenfläche am 31. Dezember 2018 nach Nutzungsart und regionaler Gliederung				
Tabelle 3.5			Fläche für Gewässer				
Lfd. Nr.	Schlüssel- nummer	Land Kreis Gemeinde	Gewässer	Davon			
				Fließ- gewässer	Hafenbecken	Stehendes Gewässer	Meer
			(40 000)	(41 000)	(42 000)	(43 000)	(44 000)
1	2	3	ha				
4	5	6	7	8			
226	13 072 067	Lohmen	246	15	-	231	-
227	13 072 068	Lühburg	24	14	-	10	-
228	13 072 069	Lüssow	35	20	-	15	-
229	13 072 071	Mistorf	45	19	-	25	-
230	13 072 072	Mönchhagen	8	5	-	3	-
231	13 072 073	Mühl Rosin	40	21	-	19	-
232	13 072 074	Neubukow, Stadt	43	22	-	21	-
233	13 072 075	Nienhagen	6	4	-	2	-
234	13 072 076	Nustrow	7	1	-	5	-
235	13 072 077	Papendorf	103	36	-	68	-
236	13 072 078	Penzin	7	4	-	3	-
237	13 072 079	Plaaz	60	34	-	26	-
238	13 072 080	Pölchow	48	26	-	23	-
239	13 072 081	Poppendorf	17	6	-	11	-
240	13 072 082	Prebberede	175	22	-	153	-
241	13 072 083	Reddelich	10	6	-	5	-
242	13 072 084	Reimershagen	109	17	-	92	-
243	13 072 085	Rerik, Stadt	34	13	-	9	13
244	13 072 086	Retschow	41	14	-	27	-
245	13 072 087	Roggentin	10	3	-	7	-
246	13 072 088	Rövershagen	21	9	-	12	-
247	13 072 089	Rühn	163	21	-	142	-
248	13 072 090	Rukieten	15	6	-	10	-
249	13 072 091	Sanitz	188	80	-	108	-
250	13 072 092	Sarmstorf	17	11	-	6	-
251	13 072 093	Satow	229	83	-	146	-
252	13 072 094	Schorssow	258	10	-	248	-
253	13 072 095	Schwaan, Stadt	123	53	-	70	-
254	13 072 096	Schwasdorf	26	9	-	17	-
255	13 072 097	Selpin	59	28	-	30	-
256	13 072 098	Stäbelow	22	7	-	15	-
257	13 072 099	Steffenshagen	7	4	-	3	-
258	13 072 101	Steinhagen	8	3	-	5	-
259	13 072 102	Stubbendorf	14	5	-	9	-
260	13 072 103	Sukow-Levitzow	33	20	-	13	-
261	13 072 104	Tarnow	61	20	-	41	-
262	13 072 105	Tessin, Stadt	41	22	-	20	-
263	13 072 106	Teterow, Stadt	451	38	-	413	-
264	13 072 107	Thelkow	69	23	-	46	-
265	13 072 108	Thulendorf	8	3	-	6	-
266	13 072 109	Thürkow	13	7	-	6	-
267	13 072 110	Vorbeck	75	41	-	34	-
268	13 072 111	Walkendorf	57	22	-	35	-
269	13 072 112	Wardow	132	55	-	76	-
270	13 072 113	Wamkenhagen	30	11	-	19	-
271	13 072 114	Warnow	91	37	-	54	-
272	13 072 116	Wiendorf	69	39	-	30	-
273	13 072 117	Wittenbeck	6	5	-	1	-
274	13 072 118	Zarnewanz	26	18	-	8	-
275	13 072 119	Zehna	91	16	-	75	-
276	13 072 120	Zepelin	95	59	-	35	-
277	13 072 121	Ziesendorf	34	14	-	20	-
278	13 073	Vorpommern-Rügen	13 425	2 559	241	7 289	3 336
279	13 073 001	Ahrenshagen-Daskow	73	54	-	20	-
280	13 073 002	Ahrenshoop	6	5	1	0	-
281	13 073 003	Altefähr	15	6	1	8	0

Kapitel 3			Bodenfläche am 31. Dezember 2018 nach Nutzungsart und regionaler Gliederung				
Tabelle 3.5			Fläche für Gewässer				
Lfd. Nr.	Schlüssel- nummer	Land Kreis Gemeinde	Gewässer	Davon			
				Fließ- gewässer	Hafenbecken	Stehendes Gewässer	Meer
			(40 000)	(41 000)	(42 000)	(43 000)	(44 000)
1	2	3	4	5	6	7	8
282	13 073 004	Altenkirchen	10	4	-	6	-
283	13 073 005	Altenpleen	45	11	-	35	-
284	13 073 006	Baabe	7	1	0	0	6
285	13 073 007	Bad Sülze, Stadt	85	50	-	35	-
286	13 073 009	Barth, Stadt	121	56	25	38	2
287	13 073 010	Bergen auf Rügen, Stadt	98	21	-	78	-
288	13 073 011	Binz	15	1	-	13	2
289	13 073 012	Born a. Darß	126	49	5	69	3
290	13 073 013	Breege	11	3	5	4	-
291	13 073 014	Buschvitz	48	3	-	35	10
292	13 073 015	Dettmannsdorf	55	33	-	22	-
293	13 073 016	Deyelsdorf	58	46	-	12	-
294	13 073 017	Dierhagen	53	43	0	9	-
295	13 073 018	Divitz-Spoldershagen	45	37	-	8	-
296	13 073 019	Dranske	51	5	24	7	14
297	13 073 020	Drechow	12	6	-	6	-
298	13 073 021	Dreschvitz	62	17	0	44	1
299	13 073 022	Eixen	73	29	-	44	-
300	13 073 023	Elmenhorst	28	16	-	12	-
301	13 073 024	Franzburg, Stadt	80	10	-	69	-
302	13 073 025	Fuhlendorf	30	28	2	1	-
303	13 073 027	Garz/Rügen, Stadt	94	30	-	58	6
304	13 073 028	Gingst	44	8	-	36	-
305	13 073 029	Glewitz	73	58	-	15	-
306	13 073 030	Glowe	153	7	3	143	1
307	13 073 031	Göhren	55	1	-	0	53
308	13 073 032	Grammendorf	52	43	-	9	-
309	13 073 033	Gransebieth	32	26	-	7	-
310	13 073 034	Gremersdorf-Buchholz	53	39	-	15	-
311	13 073 035	Grimmen, Stadt	93	57	-	37	-
312	13 073 036	Groß Kordshagen	43	25	0	17	1
313	13 073 037	Groß Mohrdorf	1 293	5	1	14	1 273
314	13 073 038	Gustow	47	16	0	8	24
315	13 073 039	Hugoldsdorf	11	4	-	7	-
316	13 073 040	Insel Hiddensee	319	1	7	34	278
317	13 073 041	Jakobsdorf	22	16	-	6	-
318	13 073 042	Karnin	13	7	-	7	-
319	13 073 043	Kenz-Küstrow	38	16	1	19	2
320	13 073 044	Klausdorf	16	6	2	8	-
321	13 073 045	Kluis	21	13	-	7	-
322	13 073 046	Kramerhof	16	6	1	9	0
323	13 073 047	Kummerow	11	4	-	6	-
324	13 073 048	Lancken-Granitz	10	7	-	1	1
325	13 073 049	Lietzow	5	4	-	0	0
326	13 073 050	Lindholz	92	58	-	34	-
327	13 073 051	Löbnitz	26	19	-	7	-
328	13 073 052	Lohme	10	3	-	5	2
329	13 073 053	Lüdershagen	18	9	-	9	-
330	13 073 054	Lüssow	473	4	-	469	-
331	13 073 055	Marlow, Stadt	209	152	-	57	-
332	13 073 057	Millienhagen-Oebelitz	24	16	-	8	-
333	13 073 058	Neu Bartelshagen	23	16	0	7	-
334	13 073 059	Neuenkirchen	14	8	1	2	3
335	13 073 060	Niepars	49	30	-	19	-
336	13 073 061	Pantelitz	13	8	-	5	-
337	13 073 062	Papenhagen	22	20	-	2	-
338	13 073 063	Parchtitz	43	13	-	30	-

Kapitel 3			Bodenfläche am 31. Dezember 2018 nach Nutzungsart und regionaler Gliederung				
Tabelle 3.5			Fläche für Gewässer				
Lfd. Nr.	Schlüssel- nummer	Land Kreis Gemeinde	Gewässer	Davon			
				Fließ- gewässer	Hafenbecken	Stehendes Gewässer	Meer
			(40 000)	(41 000)	(42 000)	(43 000)	(44 000)
ha							
1	2	3	4	5	6	7	8
339	13 073 064	Patzig	12	2	-	10	-
340	13 073 065	Poseritz	72	34	0	38	0
341	13 073 066	Preetz	12	7	-	6	-
342	13 073 067	Prerow	75	66	9	1	-
343	13 073 068	Prohn	101	10	2	82	6
344	13 073 069	Pruchten	22	21	0	1	-
345	13 073 070	Putbus, Stadt	132	34	14	84	0
346	13 073 071	Putgarten	9	2	-	7	-
347	13 073 072	Ralswiek	44	4	2	38	0
348	13 073 073	Rambin	30	19	-	10	1
349	13 073 074	Rappin	556	13	-	543	-
350	13 073 075	Ribnitz-Damgarten, Stadt	3 425	97	7	3 320	1
351	13 073 076	Richtenberg, Stadt	75	9	-	66	-
352	13 073 077	Saal	74	53	1	16	4
353	13 073 078	Sagard	36	7	2	27	-
354	13 073 079	Samtens	41	31	-	10	-
355	13 073 080	Sassnitz, Stadt	262	8	91	136	27
356	13 073 081	Schaprode	23	13	4	5	2
357	13 073 082	Schlemmin	21	13	-	9	-
358	13 073 083	Sehlen	21	8	-	13	-
359	13 073 084	Sellin	232	5	-	163	64
360	13 073 085	Semlow	43	26	0	17	-
361	13 073 086	Splietsdorf	39	35	-	3	-
362	13 073 087	Steinhagen	139	21	-	118	-
363	13 073 088	Stralsund, Hansestadt	1 673	20	8	146	1 498
364	13 073 089	Süderholz	187	85	-	102	-
365	13 073 090	Sundhagen	305	143	4	140	17
366	13 073 092	Trent	35	28	-	7	-
367	13 073 093	Tribsees, Stadt	135	71	-	64	-
368	13 073 094	Trinwillershagen	71	32	-	40	-
369	13 073 095	Ummanz	86	51	1	24	10
370	13 073 096	Velgast	82	47	-	34	-
371	13 073 097	Weitenhagen	18	8	-	9	-
372	13 073 098	Wendisch Baggendorf	22	14	-	8	-
373	13 073 099	Wendorf	15	4	-	10	-
374	13 073 100	Wieck a. Darß	43	32	0	11	1
375	13 073 101	Wiek	21	10	5	6	0
376	13 073 102	Wittenhagen	37	24	-	13	-
377	13 073 103	Wustrow	11	10	1	1	0
378	13 073 104	Zarrendorf	42	6	-	36	-
379	13 073 105	Zingst	158	128	2	15	13
380	13 073 106	Zirkow	175	12	-	163	-
381	13 073 107	Mönchgut	79	11	12	44	12
382	13 074	Nordwestmecklenburg	9 598	1 219	66	8 172	141
383	13 074 001	Alt Meteln	25	13	-	12	-
384	13 074 002	Bad Kleinen	65	8	-	57	-
385	13 074 003	Barnekow	28	12	-	16	-
386	13 074 004	Benz	33	10	-	23	-
387	13 074 005	Bernstorf	34	15	-	19	-
388	13 074 006	Bibow	225	18	-	208	-
389	13 074 007	Blowatz	81	20	-	61	-
390	13 074 008	Bobitz	274	34	-	241	-
391	13 074 009	Boiensdorf	19	7	-	12	-
392	13 074 010	Boltenhagen	46	20	10	9	7
393	13 074 012	Brüsewitz	51	9	-	42	-
394	13 074 013	Carlow	218	14	-	204	-

Kapitel 3			Bodenfläche am 31. Dezember 2018 nach Nutzungsart und regionaler Gliederung				
Tabelle 3.5			Fläche für Gewässer				
Lfd. Nr.	Schlüssel- nummer	Land Kreis Gemeinde	Gewässer	Davon			
				Fließ- gewässer	Hafenbecken	Stehendes Gewässer	Meer
			(40 000)	(41 000)	(42 000)	(43 000)	(44 000)
ha							
1	2	3	4	5	6	7	8
395	13 074 014	Cramonshagen	62	2	-	60	-
396	13 074 015	Dalberg-Wendelstorf	36	4	-	32	-
397	13 074 016	Damshagen	58	29	-	29	-
398	13 074 017	Dassow, Stadt	125	62	-	45	18
399	13 074 018	Dechow	102	5	-	97	-
400	13 074 019	Dorf Mecklenburg	99	28	-	71	-
401	13 074 020	Dragun	57	6	-	51	-
402	13 074 021	Gadebusch, Stadt	101	24	-	76	-
403	13 074 022	Gägelow	54	10	-	44	-
404	13 074 023	Glasin	65	34	-	31	-
405	13 074 024	Gottesgabe	23	11	-	12	-
406	13 074 025	Grambow	36	14	-	22	-
407	13 074 026	Grevesmühlen, Stadt	235	31	-	204	-
408	13 074 027	Grieben	8	2	-	6	-
409	13 074 028	Groß Molzahn	6	2	-	3	-
410	13 074 029	Groß Siemz	24	9	-	15	-
411	13 074 030	Groß Stieten	12	3	-	8	-
412	13 074 031	Hohen Viecheln	577	11	-	566	-
413	13 074 032	Hohenkirchen	65	25	-	32	8
414	13 074 033	Holdorf	20	12	-	8	-
415	13 074 034	Hornstorf	11	2	-	9	-
416	13 074 035	Insel Poel	145	4	3	74	64
417	13 074 036	Jesendorf	88	8	-	79	-
418	13 074 037	Kalkhorst	70	19	-	36	14
419	13 074 038	Klein Trebbow	102	12	-	91	-
420	13 074 039	Klütz, Stadt	67	29	-	27	11
421	13 074 040	Kneese	169	9	-	160	-
422	13 074 042	Königsfeld	32	14	-	18	-
423	13 074 043	Krembz	57	33	-	24	-
424	13 074 044	Krusenhagen	25	12	-	11	2
425	13 074 045	Lockwisch	24	9	-	15	-
426	13 074 046	Lübberstorf	15	11	-	4	-
427	13 074 047	Lübow	81	23	-	58	-
428	13 074 048	Lübstorf	3 163	5	0	3 158	-
429	13 074 049	Lüdersdorf	79	23	-	55	-
430	13 074 050	Lützow	27	13	-	14	-
431	13 074 052	Menzendorf	45	4	-	40	-
432	13 074 053	Metelsdorf	26	5	-	22	-
433	13 074 054	Mühlen Eichsen	48	13	-	35	-
434	13 074 056	Neuburg	72	14	-	58	-
435	13 074 057	Neukloster, Stadt	306	14	-	291	-
436	13 074 058	Niendorf	23	14	-	9	-
437	13 074 060	Passee	30	12	-	18	-
438	13 074 061	Perlin	47	7	-	40	-
439	13 074 062	Pingelshagen	1	1	-	0	-
440	13 074 063	Plüschow	29	16	-	13	-
441	13 074 064	Pokrent	17	8	-	9	-
442	13 074 065	Rehna, Stadt	68	38	-	30	-
443	13 074 066	Rieps	6	3	-	4	-
444	13 074 067	Roduchelstorf	16	3	-	13	-
445	13 074 068	Roggendorf	80	19	-	61	-
446	13 074 069	Roggenstorf	29	16	-	13	-
447	13 074 070	Rögnitz	18	8	-	10	-
448	13 074 071	Rüting	15	13	-	3	-
449	13 074 072	Schildetal	36	21	-	15	-
450	13 074 073	Schlagsdorf	197	10	-	187	-
451	13 074 074	Schönberg, Stadt	89	28	-	60	-

Kapitel 3			Bodenfläche am 31. Dezember 2018 nach Nutzungsart und regionaler Gliederung				
Tabelle 3.5			Fläche für Gewässer				
Lfd. Nr.	Schlüssel- nummer	Land Kreis Gemeinde	Gewässer	Davon			
				Fließ- gewässer	Hafenbecken	Stehendes Gewässer	Meer
			(40 000)	(41 000)	(42 000)	(43 000)	(44 000)
1	2	3	ha				
4	5	6	7	8			
452	13 074 075	Seehof	1	1	-	0	-
453	13 074 076	Selmsdorf	45	11	-	34	-
454	13 074 077	Testorf-Steinfort	34	15	-	19	-
455	13 074 078	Thandorf	2	0	-	2	-
456	13 074 079	Upahl	36	13	-	23	-
457	13 074 080	Utecht	13	10	-	3	-
458	13 074 081	Veelböken	30	11	-	18	-
459	13 074 082	Ventschow	60	5	-	55	-
460	13 074 084	Warin, Stadt	642	19	0	623	-
461	13 074 085	Warnow	28	17	-	11	-
462	13 074 087	Wismar, Hansestadt	249	26	52	157	13
463	13 074 088	Zickhusen	35	6	-	29	-
464	13 074 089	Zierow	21	8	-	10	3
465	13 074 090	Zurow	56	14	-	42	-
466	13 074 091	Züsow	17	10	-	6	-
467	13 074 092	Wedendorfersee	58	14	-	44	-
468	13 074 093	Stepenitztal	56	42	-	14	-
469	13 075	Vorpommern-Greifswald	24 795	3 626	90	5 513	15 565
470	13 075 001	Ahlbeck	34	15	-	19	-
471	13 075 002	Alt Tellin	41	36	-	6	-
472	13 075 003	Altwarp	1 992	1	-	-	1 991
473	13 075 004	Altwigshagen	80	55	-	25	-
474	13 075 005	Anklam, Stadt	245	166	1	43	35
475	13 075 006	Bandelin	22	9	-	13	-
476	13 075 007	Bargischow	140	62	0	9	69
477	13 075 008	Behrenhoff	22	5	-	17	-
478	13 075 009	Bentzin	117	50	-	67	-
479	13 075 010	Benz	54	40	0	7	7
480	13 075 011	Bergholz	31	6	-	25	-
481	13 075 012	Blankensee	131	7	-	125	-
482	13 075 013	Blesewitz	16	13	-	2	-
483	13 075 015	Boldekow	386	70	-	316	-
484	13 075 016	Boock	7	6	-	1	-
485	13 075 017	Brietzig	15	9	-	7	-
486	13 075 018	Brünzow	13	7	-	6	-
487	13 075 020	Bugewitz	1 652	77	0	24	1 550
488	13 075 021	Buggenhagen	111	25	-	72	14
489	13 075 022	Butzow	16	15	-	1	-
490	13 075 023	Daberkow	19	15	-	4	-
491	13 075 025	Dargelin	37	9	-	28	-
492	13 075 026	Dargen	160	34	1	126	-
493	13 075 027	Dersekow	18	6	-	12	-
494	13 075 028	Diedrichshagen	16	10	-	6	-
495	13 075 029	Ducherow	127	85	-	42	-
496	13 075 031	Eggesin, Stadt	79	72	0	7	-
497	13 075 032	Fahrenwalde	36	4	-	32	-
498	13 075 033	Ferdinandshof	103	94	-	9	-
499	13 075 034	Garz	2	2	-	-	-
500	13 075 035	Glasow	27	24	-	2	-
501	13 075 036	Görmin	36	27	-	9	-
502	13 075 037	Grambin	1 482	11	-	6	1 465
503	13 075 038	Grambow	85	6	-	79	-
504	13 075 039	Greifswald, Hansestadt	129	84	7	22	16
505	13 075 040	Gribow	9	5	-	4	-
506	13 075 041	Groß Kiesow	47	22	-	25	-
507	13 075 042	Groß Luckow	6	1	-	4	-

Kapitel 3			Bodenfläche am 31. Dezember 2018 nach Nutzungsart und regionaler Gliederung				
Tabelle 3.5			Fläche für Gewässer				
Lfd. Nr.	Schlüssel- nummer	Land Kreis Gemeinde	Gewässer	Davon			
				Fließ- gewässer	Hafenbecken	Stehendes Gewässer	Meer
			(40 000)	(41 000)	(42 000)	(43 000)	(44 000)
1	2	3	4	5	6	7	8
508	13 075 043	Groß Polzin	74	49	-	25	-
509	13 075 044	Gützkow, Stadt	205	89	-	117	-
510	13 075 045	Hammer a.d. Uecker	35	35	-	0	-
511	13 075 046	Hanshagen	12	9	-	2	-
512	13 075 048	Heinrichswalde	38	34	-	4	-
513	13 075 049	Heringsdorf	729	16	-	713	-
514	13 075 050	Hinrichshagen	12	6	-	6	-
515	13 075 051	Hintersee	114	32	-	82	-
516	13 075 053	Iven	16	12	-	4	-
517	13 075 054	Jarmen, Stadt	72	31	-	42	-
518	13 075 055	Jatznick	80	25	-	55	-
519	13 075 056	Kamminke	5	4	1	-	0
520	13 075 057	Karlsburg	22	13	-	8	-
521	13 075 058	Karlshagen	6	3	2	-	0
522	13 075 059	Katzow	29	21	-	8	-
523	13 075 060	Kemnitz	19	14	-	6	-
524	13 075 061	Klein Bünzow	19	10	-	8	-
525	13 075 063	Koblentz	178	17	-	162	-
526	13 075 065	Korswandt	73	16	-	56	-
527	13 075 066	Koserow	33	4	0	0	28
528	13 075 067	Krackow	205	25	-	180	-
529	13 075 068	Krien	19	18	-	1	-
530	13 075 069	Kröslin	123	21	9	2	92
531	13 075 070	Kruckow	28	17	-	12	-
532	13 075 071	Krugsdorf	57	7	-	50	-
533	13 075 072	Krummin	21	4	0	17	-
534	13 075 073	Krusenfelde	9	8	-	1	-
535	13 075 074	Lassan, Stadt	93	30	2	55	8
536	13 075 075	Leopoldshagen	15	14	-	1	-
537	13 075 076	Levenhagen	15	10	-	5	-
538	13 075 078	Liepgarten	78	54	-	24	-
539	13 075 079	Löcknitz	73	15	-	59	-
540	13 075 080	Loddin	36	3	0	32	1
541	13 075 081	Loissin	19	12	-	7	-
542	13 075 082	Loitz, Stadt	243	146	1	96	-
543	13 075 083	Lubmin	81	4	25	45	7
544	13 075 084	Lübs	46	42	-	4	-
545	13 075 085	Luckow	411	34	-	378	-
546	13 075 086	Lühmannsdorf	4	4	-	1	-
547	13 075 087	Lütow	16	15	-	0	0
548	13 075 088	Medow	65	55	-	11	-
549	13 075 089	Meiersberg	7	6	-	0	-
550	13 075 090	Mellenthin	11	10	-	0	-
551	13 075 091	Mesekenhagen	32	24	0	7	1
552	13 075 092	Mölschow	33	16	1	17	-
553	13 075 093	Mönkebude	990	18	2	-	970
554	13 075 094	Murchin	203	54	-	86	63
555	13 075 095	Nadrensee	61	0	-	61	-
556	13 075 097	Neu Boltenhagen	23	20	-	4	-
557	13 075 098	Neu Kosenow	28	20	-	8	-
558	13 075 101	Neuenkirchen	27	26	-	1	-
559	13 075 102	Neuenkirchen	303	14	-	8	281
560	13 075 103	Nieden	7	6	-	1	-
561	13 075 104	Papendorf	11	5	-	7	-
562	13 075 105	Pasewalk, Stadt	69	63	-	6	-
563	13 075 106	Peenemünde	116	10	14	89	3
564	13 075 107	Penkun, Stadt	349	19	-	330	-

Kapitel 3			Bodenfläche am 31. Dezember 2018 nach Nutzungsart und regionaler Gliederung				
Tabelle 3.5			Fläche für Gewässer				
Lfd. Nr.	Schlüssel- nummer	Land Kreis Gemeinde	Gewässer	Davon			
				Fließ- gewässer	Hafenbecken	Stehendes Gewässer	Meer
			(40 000)	(41 000)	(42 000)	(43 000)	(44 000)
			ha				
1	2	3	4	5	6	7	8
565	13 075 108	Plöwen	35	8	-	27	-
566	13 075 109	Polzow	13	4	-	9	-
567	13 075 110	Postlow	21	15	-	6	-
568	13 075 111	Pudagla	540	14	0	526	-
569	13 075 113	Ramin	51	32	-	19	-
570	13 075 114	Rankwitz	42	36	1	1	5
571	13 075 115	Rollwitz	64	27	-	37	-
572	13 075 116	Rossin	19	13	-	6	-
573	13 075 117	Rossow	42	15	-	27	-
574	13 075 118	Rothemühl	10	2	-	7	-
575	13 075 119	Rothenklempenow	155	36	-	119	-
576	13 075 120	Rubenow	27	19	-	8	-
577	13 075 121	Rubkow	32	12	-	19	-
578	13 075 122	Sarnow	30	30	-	0	-
579	13 075 123	Sassen-Trantow	135	40	-	96	-
580	13 075 124	Sauzin	9	2	0	4	3
581	13 075 125	Schmatzin	19	6	-	13	-
582	13 075 126	Schönwalde	41	9	-	32	-
583	13 075 127	Spantekow	73	45	-	28	-
584	13 075 128	Stolpe an der Peene	58	52	0	6	-
585	13 075 129	Stolpe auf Usedom	17	16	0	0	-
586	13 075 130	Strasburg (Uckermark), Stadt	202	29	-	173	-
587	13 075 131	Torgelow, Stadt	74	74	-	0	-
588	13 075 133	Trassenheide	1	1	-	-	-
589	13 075 134	Tutow	6	1	-	5	-
590	13 075 135	Ückeritz	35	7	1	21	6
591	13 075 136	Ueckermünde, Stadt	5 170	98	16	15	5 041
592	13 075 137	Usedom, Stadt	84	67	1	6	10
593	13 075 138	Viereck	42	42	-	0	-
594	13 075 139	Vogelsang-Warsin	3 934	12	0	30	3 892
595	13 075 140	Völschow	15	9	-	6	-
596	13 075 141	Wackerow	42	33	-	9	-
597	13 075 142	Weitenhagen	17	10	-	7	-
598	13 075 143	Wilhelmsburg	107	101	-	6	-
599	13 075 144	Wolgast, Stadt	73	49	3	20	0
600	13 075 145	Wrangelsburg	26	7	-	19	-
601	13 075 146	Wusterhusen	18	13	-	5	-
602	13 075 147	Zemitz	30	16	-	15	-
603	13 075 148	Zempin	8	0	0	-	7
604	13 075 149	Zerrenthin	25	21	-	4	-
605	13 075 150	Ziethen	56	31	-	26	-
606	13 075 151	Zinnowitz	10	9	1	0	-
607	13 075 152	Zirchow	19	18	-	1	-
608	13 075 154	Züssow	21	13	-	9	-
609	13 075 155	Neetzow-Liepen	101	59	-	41	-
610	13 076	Ludwigslust-Parchim	17 968	5 349	17	12 602	-
611	13 076 001	Alt Krenzlin	42	39	-	3	-
612	13 076 002	Alt Zachun	8	6	-	2	-
613	13 076 003	Balow	26	22	-	4	-
614	13 076 004	Bandenitz	23	20	-	3	-
615	13 076 005	Banzkow	90	89	-	1	-
616	13 076 006	Barkhagen	39	28	-	11	-
617	13 076 007	Barnin	289	6	-	283	-
618	13 076 008	Belsch	19	19	-	0	-
619	13 076 009	Bengerstorf	33	29	-	4	-
620	13 076 010	Besitz	59	52	-	7	-

Kapitel 3			Bodenfläche am 31. Dezember 2018 nach Nutzungsart und regionaler Gliederung				
Tabelle 3.5			Fläche für Gewässer				
Lfd. Nr.	Schlüssel- nummer	Land Kreis Gemeinde	Gewässer	Davon			
				Fließ- gewässer	Hafenbecken	Stehendes Gewässer	Meer
			(40 000)	(41 000)	(42 000)	(43 000)	(44 000)
ha							
1	2	3	4	5	6	7	8
621	13 076 011	Blankenberg	90	15	-	75	-
622	13 076 012	Blievenstorf	45	44	-	1	-
623	13 076 013	Bobzin	6	5	-	1	-
624	13 076 014	Boizenburg/ Elbe, Stadt	291	262	9	20	-
625	13 076 015	Borkow	427	26	-	401	-
626	13 076 016	Brahlstorf	34	30	-	3	-
627	13 076 017	Brenz	27	27	-	0	-
628	13 076 018	Bresegard bei Eldena	18	18	-	-	-
629	13 076 019	Bresegard bei Picher	14	9	-	5	-
630	13 076 020	Brüel, Stadt	144	22	-	122	-
631	13 076 021	Brunow	35	29	-	7	-
632	13 076 023	Bülow	30	19	-	11	-
633	13 076 024	Cambs	319	9	-	310	-
634	13 076 025	Crivitz, Stadt	159	45	-	114	-
635	13 076 026	Dabel	143	17	-	126	-
636	13 076 027	Dambeck	38	32	-	7	-
637	13 076 029	Demen	64	30	-	34	-
638	13 076 030	Dersenow	20	14	-	5	-
639	13 076 032	Dobbertin	407	36	-	371	-
640	13 076 033	Dobin am See	109	9	-	100	-
641	13 076 034	Dömitz, Stadt	336	312	2	22	-
642	13 076 035	Domsühl	29	18	-	11	-
643	13 076 036	Dümmer	163	26	-	137	-
644	13 076 037	Eldena	101	91	1	9	-
645	13 076 038	Friedrichsruhe	76	23	-	53	-
646	13 076 039	Gallin	20	15	-	5	-
647	13 076 040	Gallin-Kuppentin	195	34	-	161	-
648	13 076 041	Gammelín	16	14	-	2	-
649	13 076 043	Gischow	85	77	-	7	-
650	13 076 044	Gneven	40	7	-	33	-
651	13 076 046	Göhlen	32	32	-	1	-
652	13 076 048	Goldberg, Stadt	980	53	-	926	-
653	13 076 049	Gorlosen	50	48	-	2	-
654	13 076 050	Grabow, Stadt	121	118	0	3	-
655	13 076 051	Granzin	39	17	-	22	-
656	13 076 053	Grebs-Niendorf	57	56	-	1	-
657	13 076 054	Gresse	26	18	-	8	-
658	13 076 055	Greven	34	27	-	7	-
659	13 076 056	Groß Godems	12	12	-	1	-
660	13 076 057	Groß Krams	13	13	-	0	-
661	13 076 058	Groß Laasch	17	17	-	0	-
662	13 076 060	Hagenow, Stadt	121	78	-	43	-
663	13 076 062	Hohen Pritz	291	13	-	277	-
664	13 076 063	Holthusen	15	15	-	1	-
665	13 076 064	Hoort	33	22	-	11	-
666	13 076 065	Hülseburg	14	10	-	4	-
667	13 076 067	Karenz	7	7	-	0	-
668	13 076 068	Karrenzin	28	24	-	4	-
669	13 076 069	Karstädt	27	27	-	0	-
670	13 076 070	Kirch Jesar	28	27	-	1	-
671	13 076 071	Klein Rogahn	9	7	-	3	-
672	13 076 072	Kobrow	142	17	-	125	-
673	13 076 073	Kogel	27	25	-	2	-
674	13 076 075	Kreien	35	11	-	24	-
675	13 076 076	Kremmin	13	10	-	3	-
676	13 076 077	Kritzow	77	8	-	69	-
677	13 076 078	Kuhlen-Wendorf	175	57	0	118	-

Kapitel 3			Bodenfläche am 31. Dezember 2018 nach Nutzungsart und regionaler Gliederung				
Tabelle 3.5			Fläche für Gewässer				
Lfd. Nr.	Schlüssel- nummer	Land Kreis Gemeinde	Gewässer	Davon			
				Fließ- gewässer	Hafenbecken	Stehendes Gewässer	Meer
			(40 000)	(41 000)	(42 000)	(43 000)	(44 000)
1	2	3	ha				
4	5	6	7	8			
678	13 076 079	Kuhstorf	26	26	-	0	-
679	13 076 080	Langen Brütz	38	13	-	25	-
680	13 076 082	Leezen	65	2	0	63	-
681	13 076 084	Leussow	17	17	-	0	-
682	13 076 085	Lewitzrand	86	71	1	14	-
683	13 076 086	Lübesse	6	4	-	2	-
684	13 076 087	Lüblow	26	25	-	1	-
685	13 076 088	Lübtheen, Stadt	229	210	-	18	-
686	13 076 089	Lübz, Stadt	147	106	1	39	-
687	13 076 090	Ludwigslust, Stadt	125	114	-	10	-
688	13 076 092	Lüttow-Valluhn	36	21	-	15	-
689	13 076 093	Malk Göhren	35	35	-	0	-
690	13 076 094	Malliß	33	32	-	0	-
691	13 076 095	Marnitz	103	34	-	69	-
692	13 076 096	Mestlin	54	19	-	35	-
693	13 076 097	Milow	30	27	-	3	-
694	13 076 098	Möllenbeck	21	16	-	5	-
695	13 076 099	Moraas	25	25	-	1	-
696	13 076 100	Muchow	38	35	-	3	-
697	13 076 101	Mustin	190	13	-	177	-
698	13 076 102	Neu Gülze	15	14	-	1	-
699	13 076 103	Neu Kaliß	38	37	0	0	-
700	13 076 104	Neu Poserin	440	36	-	403	-
701	13 076 105	Neustadt-Glewe, Stadt	1 068	231	-	837	-
702	13 076 106	Nostorf	96	95	-	2	-
703	13 076 107	Pampow	15	13	-	2	-
704	13 076 108	Parchim, Stadt	244	123	0	121	-
705	13 076 109	Passow	94	9	-	85	-
706	13 076 110	Pätow-Steegen	13	10	-	3	-
707	13 076 111	Picher	33	32	-	1	-
708	13 076 112	Pinnow	359	7	-	352	-
709	13 076 113	Plate	32	30	0	1	-
710	13 076 114	Plau am See, Stadt	3 038	50	2	2 986	-
711	13 076 115	Prislich	25	18	-	7	-
712	13 076 116	Pritzier	28	19	-	9	-
713	13 076 117	Raben Steinfeld	9	9	-	0	-
714	13 076 118	Rastow	66	50	-	16	-
715	13 076 119	Redefin	43	42	-	1	-
716	13 076 120	Rom	61	39	-	22	-
717	13 076 121	Schossin	18	15	-	3	-
718	13 076 122	Schwanheide	46	17	-	29	-
719	13 076 123	Setzin	18	9	-	9	-
720	13 076 125	Siggelkow	122	75	-	47	-
721	13 076 126	Spornitz	52	47	-	5	-
722	13 076 128	Sternberg, Stadt	655	67	-	588	-
723	13 076 129	Stolpe	15	14	-	1	-
724	13 076 130	Stralendorf	13	8	-	5	-
725	13 076 131	Strohkirchen	22	21	-	0	-
726	13 076 132	Suckow	29	20	-	9	-
727	13 076 133	Sukow	15	13	-	2	-
728	13 076 134	Sülstorf	9	9	-	0	-
729	13 076 135	Techentin	278	14	-	264	-
730	13 076 136	Teldau	92	75	-	17	-
731	13 076 137	Tessenow	24	17	-	7	-
732	13 076 138	Tessin b. Boizenburg	11	10	-	1	-
733	13 076 139	Toddin	18	13	-	5	-
734	13 076 140	Tramm	243	57	-	185	-

Kapitel 3			Bodenfläche am 31. Dezember 2018 nach Nutzungsart und regionaler Gliederung				
Tabelle 3.5			Fläche für Gewässer				
Lfd. Nr.	Schlüssel- nummer	Land Kreis Gemeinde	Gewässer	Davon			
				Fließ- gewässer	Hafenbecken	Stehendes Gewässer	Meer
			(40 000)	(41 000)	(42 000)	(43 000)	(44 000)
ha							
1	2	3	4	5	6	7	8
735	13 076 141	Uelitz	5	5	-	0	-
736	13 076 142	Vellahn	102	79	-	24	-
737	13 076 143	Vielank	89	87	-	2	-
738	13 076 145	Warlitz	32	26	-	5	-
739	13 076 146	Warlow	25	25	-	0	-
740	13 076 147	Warsow	21	19	-	2	-
741	13 076 148	Weitendorf	99	35	-	64	-
742	13 076 151	Werder	24	8	-	16	-
743	13 076 152	Wittenburg, Stadt	83	56	-	27	-
744	13 076 153	Wittendörp	243	118	-	125	-
745	13 076 154	Wittenförden	13	3	-	9	-
746	13 076 155	Witzin	44	16	-	28	-
747	13 076 156	Wöbbelin	30	22	-	8	-
748	13 076 158	Zapel	17	4	-	13	-
749	13 076 159	Zarrentin am Schaalsee, Stadt	1 325	48	-	1 276	-
750	13 076 160	Ziegenderf	47	38	-	9	-
751	13 076 161	Zierzow	7	6	-	1	-
752	13 076 162	Zölkow	63	31	-	32	-
753	13 076 163	Zülow	15	11	-	4	-
754	13 076 164	Obere Warnow	54	36	-	19	-
755	13 076 165	Gehlsbach	23	19	-	4	-
756	13 076 166	Ganzlin	52	32	-	19	-
757	13 076 167	Kloster Tempzin	298	19	-	279	-

Fußnotenerläuterungen

- 1) Die hier nachgewiesene "Siedlungs- und Verkehrsfläche" wurde ermittelt aus den Nutzungsarten Siedlung (10 000) und Verkehr (20 000) abzüglich Bergbaubetrieb (14 000) und Tagebau, Grube, Steinbruch (15 000). Sie dient der Berechnung des Nachhaltigkeitsindikators "Anstieg der Siedlungs- und Verkehrsfläche".
- 2) Kreisfreie Großstädte: Kreisfreie Städte mit mindestens 100 000 Einwohnern.
- 3) Städtische Kreise: Kreise mit einem Bevölkerungsanteil in Groß- und Mittelstädten von mindestens 50 Prozent und einer Einwohnerdichte von mindestens 150 Einwohnern/km² sowie Kreise mit einer Einwohnerdichte ohne Groß- und Mittelstädte von mindestens 150 Einwohnern/km².
- 4) Ländliche Kreise mit Verdichtungsansätzen: Kreise mit einem Bevölkerungsanteil in Groß- und Mittelstädten von mindestens 50 Prozent, aber einer Einwohnerdichte unter 150 Einwohnern/km², sowie Kreise mit einem Bevölkerungsanteil in Groß- und Mittelstädten unter 50 Prozent mit einer Einwohnerdichte ohne Groß- und Mittelstädte von mindestens 100 Einwohnern/km².
- 5) Dünn besiedelte ländliche Kreise: Kreise mit einem Bevölkerungsanteil in Groß- und Mittelstädten unter 50 Prozent und einer Einwohnerdichte ohne Groß- und Mittelstädte unter 100 Einwohnern/km².