

Bodenfläche nach Art der tatsächlichen Nutzung in Mecklenburg-Vorpommern

2017

(Ergebnisse der Flächenerhebung)

Kennziffer: C193 2017 00

Herausgabe: 20. November 2018

Herausgeber: Statistisches Amt Mecklenburg-Vorpommern, Lübecker Straße 287, 19059 Schwerin,
Telefon: 0385 588-0, Telefax: 0385 588-56909, www.statistik-mv.de, statistik.post@statistik-mv.de

Zuständiger Dezernent: Thomas Hilgemann, Telefon: 0385 588-56043

© Statistisches Amt Mecklenburg-Vorpommern, Schwerin, 2018
Auszugsweise Vervielfältigung und Verbreitung mit Quellenangabe gestattet.

Zeichenerklärungen und Abkürzungen

| | |
|-------|--|
| - | Nichts vorhanden |
| 0 | Weniger als die Hälfte von 1 in der letzten besetzten Stelle, jedoch mehr als nichts |
| . | Zahlenwert unbekannt oder geheim zu halten |
| ... | Zahl lag bei Redaktionsschluss noch nicht vor |
| x | Aussage nicht sinnvoll oder Fragestellung nicht zutreffend |
| / | Keine Angabe, da Zahlenwert nicht ausreichend genau oder nicht repräsentativ |
| () | Zahl hat eingeschränkte Aussagefähigkeit |
| [rot] | Berichtigte Zahl |

Abweichungen in den Summen erklären sich aus dem Auf- und Abrunden der Einzelwerte.

Inhaltsverzeichnis

| | Seite |
|--|-------|
| Vorbemerkungen | 3 |
| Bezeichnungen und Begriffsbestimmungen der tatsächlichen Nutzung | 4 |
| Kapitel 1 Bodenfläche am 31. Dezember 2017 nach Kreisen und Nutzungsarten | |
| Tabelle 1.1 Bodenfläche | 6 |
| Tabelle 1.2 Anteil an der Bodenfläche | 7 |
| Kapitel 2 Bodenfläche am 31. Dezember 2017 nach Nutzungsart, Kreistypen und Gemeindegrößenklassen | |
| Tabelle 2.1 Bodenfläche | 8 |
| <i>Grafik Bodenfläche am 31. Dezember 2017 nach Kreisen</i> | 8 |
| Tabelle 2.2 Fläche für Siedlung | 9 |
| <i>Grafik Anteil der Fläche für Siedlung an der Bodenfläche am 31. Dezember 2017</i> | 9 |
| Tabelle 2.3 Fläche für Verkehr | 10 |
| <i>Grafik Anteil der Fläche für Verkehr an der Bodenfläche am 31. Dezember 2017</i> | 10 |
| Tabelle 2.4 Fläche für Vegetation | 11 |
| <i>Grafik Anteil der Fläche für Vegetation an der Bodenfläche am 31. Dezember 2017</i> | 11 |
| Tabelle 2.5 Fläche für Gewässer | 12 |
| <i>Grafik Anteil der Fläche für Gewässer an der Bodenfläche am 31. Dezember 2017</i> | 12 |
| Tabelle 2.6 Nachrichtlich: Fläche für Siedlung und Verkehr | 13 |
| <i>Grafik Bodenfläche am 31. Dezember 2017 nach Nutzungsarten</i> | 13 |
| Kapitel 3 Bodenfläche am 31. Dezember 2017 nach Nutzungsart und regionaler Gliederung | |
| Tabelle 3.1 Bodenfläche | 14 |
| Tabelle 3.2 Fläche für Siedlung | 28 |
| Tabelle 3.3 Fläche für Verkehr | 56 |
| Tabelle 3.4 Fläche für Vegetation | 70 |
| Tabelle 3.5 Fläche für Gewässer | 84 |
| Fußnotenerläuterungen | 98 |

Vorbemerkungen

Der vorliegende Statistische Bericht enthält Ergebnisse der Flächenerhebung nach Art der tatsächlichen Nutzung zum Stichtag 31. Dezember 2017 für Mecklenburg-Vorpommern. Dargestellt werden die Ergebnisse auf Landes-, Kreis- und Gemeindeebene. Die Erhebung wird seit 2009 jährlich durchgeführt.

Rechtsgrundlage ist das Agrarstatistikgesetz (AgrStatG) vom 17. Dezember 2009 (BGBl. I S. 3886) in der jeweils geltenden Fassung in Verbindung mit dem Bundesstatistikgesetz (BStatG) vom 20. Oktober 2016 (BGBl. I S. 2394) in der jeweils geltenden Fassung.

Erstmals wurden die Daten zum Stichtag 31. Dezember 2016 durch die Auswertung des Amtlichen Liegenschaftskataster-Informationssystem ALKIS gewonnen, das in Mecklenburg-Vorpommern vom Amt für Geoinformation, Vermessungs- und Katasterwesen geführt wird. Bis zum Stichtag 31. Dezember 2015 diente das Automatisierte Liegenschaftsbuch (ALB) als Quelle.

Mit der Umstellung auf ALKIS kommt für die Auswertung ein von der Arbeitsgemeinschaft der Vermessungsverwaltungen der Länder der Bundesrepublik Deutschland geänderter Nutzungsartenkatalog (AdV-Nutzungsartenkatalog) zur Anwendung. Eine weitere methodische Änderung ist der Wechsel von der Buchfläche auf die berechnete Geometriefläche. Durch die Änderung der Erfassungsgrundlage ist eine Vergleichbarkeit der vorliegenden Daten mit den Angaben vor 2016 nur noch sehr eingeschränkt möglich.

Aufgrund methodischer Unterschiede weichen die Ergebnisse der Flächenerhebung von den Ergebnissen der Bodennutzungshaupterhebung ab. Während es sich bei der Flächenerhebung um eine Vollerhebung zu einem Stichtag handelt, basiert die Bodennutzungshaupterhebung auf einer Befragung landwirtschaftlicher Betriebe mit Abschneidegrenze und der Auswertung von Verwaltungsdaten.

Weiterhin erfolgt die Flächenerhebung unter Zugrundelegung der Angaben im Liegenschaftskataster nach dem Belegenheitsprinzip. Das heißt, dass die Flächen in den Gemeinden ausgewiesen werden, in deren Gebiet sie liegen. Die Flächen bei der Bodennutzungshaupterhebung werden dagegen nach dem Betriebssitzprinzip erhoben. Das heißt, die gesamten Flächen eines Betriebes werden in der jeweiligen Gemeinde nachgewiesen, in der sich der Betriebssitz befindet, unabhängig davon, wo die Flächen des Betriebes tatsächlich liegen.

Unterschiedliche Erfassungsgrenzen und Begriffsinhalte werden ebenfalls wirksam.

Auffälligkeiten im Jahr 2017

Die Ergebnisse der Flächenerhebung nach Art der tatsächlichen Nutzung zum Stichtag 31. Dezember 2017 in Mecklenburg-Vorpommern zeigen zu 2016 eine Zunahme an Bodenfläche insgesamt von 56 Hektar. Dieser Zuwachs ist hauptsächlich auf die Inkommunalisierung von Anlandungen im Landkreis Vorpommern-Rügen zurückzuführen.

Im Vergleich zum Katasterabschluss 2016 verringerte sich die Siedlungsfläche 2017 um 3 043 Hektar. Dieser Rückgang begründet sich damit, dass mit der Migration der Daten 2014 "Militärisches Übungsgelände" und "Schutzflächen" zunächst den "Flächen besonderer funktionaler Prägung" zugeordnet (+ 4 305 Hektar Siedlungsfläche) wurden. Im Rahmen der ALKIS-Nachmigration wurden diese Flächen 2017 von den Kataster- und Vermessungsämtern in ihrer tatsächlichen Nutzung überprüft und korrigiert.

Bezeichnungen und Begriffsbestimmungen der tatsächlichen Nutzung

| Schlüssel | Nutzungsart | Begriffsbestimmung |
|-----------|--|--|
| 10000 | Siedlung | Der Nutzungsartenbereich Siedlung beinhaltet die bebauten und nicht bebauten Flächen, die durch die Ansiedlung von Menschen geprägt sind oder zur Ansiedlung beitragen. |
| 11000 | Wohnbaufläche | Wohnbaufläche ist eine baulich geprägte Fläche einschließlich der mit ihr im Zusammenhang stehenden Freiflächen (z. B. Vorgärten, Ziergärten, Zufahrten, Stellplätze), die ausschließlich oder vorwiegend dem Wohnen dient. |
| 12000 | Industrie- und Gewerbefläche | Industrie- und Gewerbefläche ist eine Fläche, die vorwiegend industriellen oder gewerblichen Zwecken dient. |
| 12100 | Industrie und Gewerbe | "Industrie und Gewerbe" bezeichnet Flächen, auf denen vorwiegend Industrie- und Gewerbebetriebe vorhanden sind. |
| 13000 | Halde | Halde ist eine Fläche, auf der Material langfristig gelagert wird. |
| 14000 | Bergbaubetrieb | Bergbaubetrieb ist eine Fläche, die für die Förderung des Abbauguts unter Tage genutzt wird. |
| 15000 | Tagebau, Grube, Steinbruch | Tagebau, Grube, Steinbruch ist eine Fläche, auf der oberirdisch Bodenmaterial abgebaut wird. |
| 16000 | Fläche gemischter Nutzung | Fläche gemischter Nutzung ist eine bebaute Fläche einschließlich der mit ihr im Zusammenhang stehenden Freifläche (Hofraumfläche, Hausgarten), auf der keine Art der baulichen Nutzung vorherrscht. Solche Flächen sind insbesondere ländlich-dörflich geprägte Flächen mit land- und forstwirtschaftlichen Betrieben, Wohngebäuden u. a. sowie städtisch geprägte Kerngebiete mit Handelsbetrieben und zentralen Einrichtungen für Wirtschaft und Verwaltung. |
| 17000 | Fläche besonderer funktionaler Prägung | Fläche besonderer funktionaler Prägung ist eine baulich geprägte Fläche einschließlich der mit ihr im Zusammenhang stehenden Freifläche, auf denen vorwiegend Gebäude und/oder Anlagen zur Erfüllung öffentlicher Zwecke oder historische Anlagen vorhanden sind. |
| 18000 | Sport-, Freizeit- und Erholungsfläche | Sport-, Freizeit- und Erholungsfläche ist eine baulich geprägte Fläche einschließlich der mit ihr im Zusammenhang stehenden Freifläche, die der Ausübung von Sportarten, der Freizeitgestaltung oder der Erholung dient. |
| 18400 | Grünanlage | "Grünanlage" ist eine Fläche, die vorherrschend der Erholung, der Verschönerung des Ortsbilds oder dazu dient, Pflanzen zu zeigen (z. B. botanische Gärten). |
| 19000 | Friedhof | Friedhof ist eine Fläche, die zur Bestattung dient oder gedient hat, sofern die Zuordnung zu Grünanlage (Schlüssel 18400) nicht zutreffender ist. Friedwälder werden der Nutzungsart "Wald" zugeordnet. |
| 20000 | Verkehr | Der Nutzungsartenbereich Verkehr enthält die bebauten und nicht bebauten Flächen, die dem Verkehr dienen. |
| 21000 | Straßenverkehr | Straßenverkehr umfasst alle für die bauliche Anlage Straße erforderlichen Flächen und die dem Straßenverkehr dienenden bebauten und unbebauten Flächen. |
| 22000 | Weg | Weg umfasst alle Flächen, die zum Befahren und/oder Begehen vorgesehen sind. Zur Wegfläche gehören auch Seitenstreifen und Gräben zur Wegentwässerung. |
| 23000 | Platz | Platz ist eine Verkehrsfläche in Ortschaften oder eine ebene, befestigte oder unbefestigte Fläche, die bestimmten Zwecken dient (z. B. für Verkehr, Parken, Märkte, Festveranstaltungen). |
| 24000 | Bahnverkehr | Bahnverkehr umfasst alle für den Schienenverkehr erforderlichen Flächen und die dem Schienenverkehr dienenden bebauten und unbebauten Flächen. |
| 25000 | Flugverkehr | Flugverkehr umfasst die baulich geprägte Fläche und die mit ihr in Zusammenhang stehende Freifläche, die ausschließlich oder vorwiegend dem Flugverkehr dient. |
| 26000 | Schiffsverkehr | Schiffsverkehr umfasst die baulich geprägte Fläche und die mit ihr in Zusammenhang stehende Freifläche, die ausschließlich oder vorwiegend dem Schiffsverkehr dient. |

Bezeichnungen und Begriffsbestimmungen der tatsächlichen Nutzung

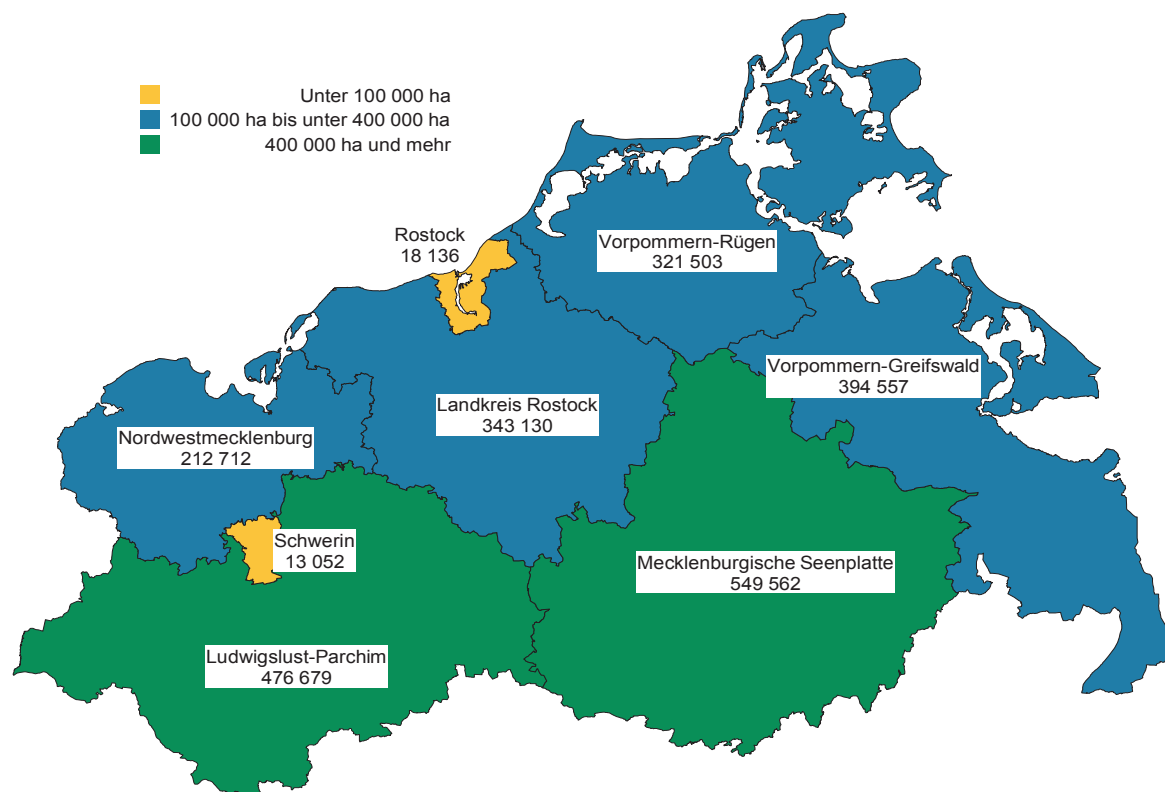
| Schlüssel | Nutzungsart | Begriffsbestimmung |
|-----------|--------------------------------|--|
| 30000 | Vegetation | Der Nutzungsartenbereich Vegetation umfasst die Flächen außerhalb der Ansiedlungen, die durch land- oder forstwirtschaftliche Nutzung, durch natürlichen Bewuchs oder dessen Fehlen geprägt werden. |
| 31000 | Landwirtschaft | Landwirtschaft ist eine Fläche für den Anbau von Feldfrüchten sowie eine Fläche, die beweidet und gemäht werden kann, einschließlich der mit besonderen Pflanzen angebauten Flächen. |
| 32000 | Wald | Wald ist eine Fläche, die mit Forstpflanzen (Waldbäume und Waldsträucher) bestockt ist. |
| 33000 | Gehölz | Gehölz ist eine Fläche, die mit einzelnen Bäumen, Baumgruppen, Büschen, Hecken und Sträuchern bestockt ist. |
| 34000 | Heide | Heide ist eine meist sandige Fläche mit typischen Sträuchern, Gräsern und geringwertigem Baumbestand. |
| 35000 | Moor | Moor ist eine unkultivierte Fläche, deren obere Schicht aus vertorften oder zersetzten Pflanzenresten besteht. |
| 36000 | Sumpf | Sumpf ist ein wassergesättigtes, zeitweise unter Wasser stehendes Gelände. |
| 37000 | Unland, vegetationslose Fläche | Unland, vegetationslose Fläche ist eine Fläche ohne nennenswerten Bewuchs auf Grund besonderer Bodenbeschaffenheit, wie z. B. nicht aus dem Geländere relief herausragende Felspartien, Sand- oder Eisflächen. |
| 40000 | Gewässer | Der Nutzungsartenbereich Gewässer umfasst die mit Wasser bedeckten Flächen. |
| 41000 | Fließgewässer | Fließgewässer ist <ul style="list-style-type: none"> - ein geometrisch begrenztes, oberirdisches, auf dem Festland fließendes Gewässer, das die Wassermengen sammelt, die als Niederschläge auf die Erdoberfläche fallen oder in Quellen austreten, und in ein anderes Gewässer, ein Meer oder in einen See transportiert werden oder - in einem System von natürlichen oder künstlichen Bodenvertiefungen verlaufendes Wasser, das zur Be- und Entwässerung an- oder abgeleitet wird oder - ein geometrisch begrenzter, für die Schifffahrt angelegter künstlicher Wasserlauf, der in einem oder mehreren Abschnitten die jeweils gleiche Höhe des Wasserspiegels besitzt. |
| 42000 | Hafenbecken | Hafenbecken ist ein natürlicher oder künstlich angelegter oder abgetrennter Teil eines Gewässers, in dem Schiffe be- und entladen werden. |
| 43000 | Stehendes Gewässer | Stehendes Gewässer ist eine natürliche oder künstliche mit Wasser gefüllte, allseitig umschlossene Hohlform der Erdoberfläche ohne unmittelbaren Zusammenhang mit Meer. |
| 44000 | Meer | Meer ist die das Festland umgebende Wasserfläche. |

| Kapitel 1 | | Bodenfläche am 31. Dezember 2017 nach Kreisen und Nutzungsarten | | | | | | | | |
|-------------|--|---|------------------|----------|-----------------------------|-------------------|------------------|---------------------|-----------------------|----------------------|
| Tabelle 1.1 | | Bodenfläche | | | | | | | | |
| Lfd. Nr. | Nutzungsart | Mecklenburg-Vorpommern | Kreisfreie Stadt | | Landkreis | | | | | |
| | | | Rostock | Schwerin | Mecklenburgische Seenplatte | Landkreis Rostock | Vorpommern-Rügen | Nordwestmecklenburg | Vorpommern-Greifswald | Ludwigs-lust-Parchim |
| | | ha | | | | | | | | |
| 1 | 2 | 3 | 4 | 5 | 6 | 7 | 8 | 9 | 10 | 11 |
| 1 | Bodenfläche | 2 329 331 | 18 136 | 13 052 | 549 562 | 343 130 | 321 503 | 212 712 | 394 557 | 476 679 |
| 2 | Siedlung | 129 038 | 5 633 | 3 169 | 24 468 | 20 311 | 19 413 | 13 457 | 20 308 | 22 280 |
| 3 | davon Wohnbaufläche | 38 322 | 1 355 | 834 | 6 457 | 5 644 | 6 312 | 4 044 | 6 939 | 6 736 |
| 4 | Industrie- und Gewerbefläche | 22 309 | 1 624 | 853 | 4 357 | 3 720 | 2 944 | 2 026 | 3 594 | 3 191 |
| 5 | darunter Industrie und Gewerbe | 14 762 | 1 170 | 573 | 2 851 | 2 644 | 1 621 | 1 277 | 2 302 | 2 324 |
| 6 | Halde | 52 | 2 | - | 5 | 10 | 5 | 13 | 7 | 10 |
| 7 | Bergbaubetrieb | 1 | - | - | - | 1 | - | - | - | 0 |
| 8 | Tagebau, Grube, Steinbruch | 5 636 | - | 13 | 1 079 | 732 | 622 | 1 075 | 750 | 1 366 |
| 9 | Fläche gemischter Nutzung | 17 402 | 170 | 73 | 4 121 | 2 610 | 2 692 | 1 402 | 2 670 | 3 666 |
| 10 | Fläche besonderer funktionaler Prägung | 7 266 | 573 | 422 | 1 663 | 1 290 | 1 100 | 343 | 1 269 | 606 |
| 11 | Sport-, Freizeit- und Erholungsfläche | 36 672 | 1 842 | 915 | 6 483 | 6 146 | 5 550 | 4 449 | 4 823 | 6 462 |
| 12 | darunter Grünanlage | 29 695 | 1 561 | 796 | 5 148 | 4 826 | 4 259 | 3 801 | 3 829 | 5 476 |
| 13 | Friedhof | 1 379 | 66 | 60 | 303 | 157 | 189 | 105 | 255 | 244 |
| 14 | Verkehr | 70 401 | 1 810 | 917 | 14 129 | 11 007 | 9 109 | 6 529 | 11 908 | 14 992 |
| 15 | davon Straßenverkehr | 36 061 | 961 | 574 | 7 517 | 5 440 | 5 159 | 4 207 | 5 363 | 6 840 |
| 16 | Weg | 23 583 | 316 | 144 | 4 606 | 3 456 | 2 593 | 1 701 | 4 402 | 6 366 |
| 17 | Platz | 1 196 | 140 | 45 | 199 | 170 | 208 | 108 | 156 | 170 |
| 18 | Bahnverkehr | 5 736 | 329 | 153 | 1 224 | 918 | 742 | 448 | 892 | 1 030 |
| 19 | Flugverkehr | 3 563 | 2 | 0 | 576 | 1 018 | 308 | 21 | 1 063 | 575 |
| 20 | Schiffsverkehr | 262 | 62 | 0 | 8 | 4 | 98 | 45 | 32 | 12 |
| 21 | Vegetation | 1 996 805 | 9 198 | 5 241 | 460 986 | 299 492 | 279 616 | 183 206 | 337 603 | 421 463 |
| 22 | davon Landwirtschaft | 1 441 731 | 3 476 | 2 283 | 316 700 | 233 953 | 211 783 | 151 008 | 239 890 | 282 638 |
| 23 | Wald | 493 055 | 4 636 | 2 244 | 132 328 | 53 476 | 56 495 | 26 593 | 87 465 | 129 818 |
| 24 | Gehölz | 20 976 | 297 | 255 | 2 974 | 4 766 | 2 922 | 2 391 | 1 961 | 5 409 |
| 25 | Heide | 1 719 | 2 | - | 27 | 103 | 914 | 2 | 285 | 386 |
| 26 | Moor | 2 884 | 15 | 5 | 54 | 518 | 1 214 | 332 | 311 | 435 |
| 27 | Sumpf | 12 999 | 252 | 34 | 3 517 | 1 875 | 1 118 | 297 | 4 382 | 1 522 |
| 28 | Unland, Vegetationslose Fläche | 23 442 | 520 | 419 | 5 386 | 4 801 | 5 169 | 2 583 | 3 308 | 1 256 |
| 29 | Gewässer | 133 086 | 1 495 | 3 726 | 49 978 | 12 320 | 13 366 | 9 520 | 24 738 | 17 943 |
| 30 | davon Fließgewässer | 19 947 | 1 188 | 44 | 3 154 | 2 923 | 2 548 | 1 180 | 3 582 | 5 327 |
| 31 | Hafenbecken | 603 | 169 | 8 | 9 | 10 | 234 | 66 | 90 | 17 |
| 32 | Stehendes Gewässer | 93 487 | 134 | 3 674 | 46 815 | 9 345 | 7 264 | 8 154 | 5 501 | 12 599 |
| 33 | Meer | 19 050 | 4 | - | - | 41 | 3 319 | 119 | 15 566 | - |

| Kapitel 1 | | Bodenfläche am 31. Dezember 2017 nach Kreisen und Nutzungsarten | | | | | | | | |
|-------------|------------------------------|---|------------------|---------------|-----------------------------|-------------------|------------------|---------------------|-----------------------|----------------------|
| Tabelle 1.2 | | Anteil an der Bodenfläche | | | | | | | | |
| Lfd. Nr. | Nutzungsart | Mecklenburg-Vorpommern | Kreisfreie Stadt | | Landkreis | | | | | |
| | | | Rostock | Schwerin | Mecklenburgische Seenplatte | Landkreis Rostock | Vorpommern-Rügen | Nordwestmecklenburg | Vorpommern-Greifswald | Ludwigs-lust-Parchim |
| | | % | | | | | | | | |
| 1 | 2 | 3 | 4 | 5 | 6 | 7 | 8 | 9 | 10 | 11 |
| 1 | Bodenfläche (ha) | 2 329 331 | 18 136 | 13 052 | 549 562 | 343 130 | 321 503 | 212 712 | 394 557 | 476 679 |
| 2 | Kreise | 100 | 0,8 | 0,6 | 23,6 | 14,7 | 13,8 | 9,1 | 16,9 | 20,5 |
| | Nutzungsarten | | | | | | | | | |
| 3 | Siedlung | 5,5 | 31,1 | 24,3 | 4,5 | 5,9 | 6,0 | 6,3 | 5,1 | 4,7 |
| | davon | | | | | | | | | |
| 4 | Wohnbaufläche | 1,6 | 7,5 | 6,4 | 1,2 | 1,6 | 2,0 | 1,9 | 1,8 | 1,4 |
| 5 | Industrie- und Gewerbefläche | 1,0 | 9,0 | 6,5 | 0,8 | 1,1 | 0,9 | 1,0 | 0,9 | 0,7 |
| | darunter | | | | | | | | | |
| 6 | Industrie und Gewerbe | 0,6 | 6,4 | 4,4 | 0,5 | 0,8 | 0,5 | 0,6 | 0,6 | 0,5 |
| 7 | Halde | 0,0 | 0,0 | - | 0,0 | 0,0 | 0,0 | 0,0 | 0,0 | 0,0 |
| 8 | Bergbaubetrieb | 0,0 | - | - | - | 0,0 | - | - | - | 0,0 |
| 9 | Tagebau, Grube, Steinbruch | 0,2 | - | 0,1 | 0,2 | 0,2 | 0,2 | 0,5 | 0,2 | 0,3 |
| 10 | Fläche gemischter Nutzung | 0,7 | 0,9 | 0,6 | 0,7 | 0,8 | 0,8 | 0,7 | 0,7 | 0,8 |
| | Fläche besonderer | | | | | | | | | |
| 11 | funktionaler Prägung | 0,3 | 3,2 | 3,2 | 0,3 | 0,4 | 0,3 | 0,2 | 0,3 | 0,1 |
| | Sport-, Freizeit- und | | | | | | | | | |
| 12 | Erholungsfläche | 1,6 | 10,2 | 7,0 | 1,2 | 1,8 | 1,7 | 2,1 | 1,2 | 1,4 |
| | darunter | | | | | | | | | |
| 13 | Grünanlage | 1,3 | 8,6 | 6,1 | 0,9 | 1,4 | 1,3 | 1,8 | 1,0 | 1,1 |
| 14 | Friedhof | 0,1 | 0,4 | 0,5 | 0,1 | 0,0 | 0,1 | 0,0 | 0,1 | 0,1 |
| 15 | Verkehr | 3,0 | 10,0 | 7,0 | 2,6 | 3,2 | 2,8 | 3,1 | 3,0 | 3,1 |
| | davon | | | | | | | | | |
| 16 | Straßenverkehr | 1,5 | 5,3 | 4,4 | 1,4 | 1,6 | 1,6 | 2,0 | 1,4 | 1,4 |
| 17 | Weg | 1,0 | 1,7 | 1,1 | 0,8 | 1,0 | 0,8 | 0,8 | 1,1 | 1,3 |
| 18 | Platz | 0,1 | 0,8 | 0,3 | 0,0 | 0,0 | 0,1 | 0,1 | 0,0 | 0,0 |
| 19 | Bahnverkehr | 0,2 | 1,8 | 1,2 | 0,2 | 0,3 | 0,2 | 0,2 | 0,2 | 0,2 |
| 20 | Flugverkehr | 0,2 | 0,0 | 0,0 | 0,1 | 0,3 | 0,1 | 0,0 | 0,3 | 0,1 |
| 21 | Schiffsverkehr | 0,0 | 0,3 | 0,0 | 0,0 | 0,0 | 0,0 | 0,0 | 0,0 | 0,0 |
| 22 | Vegetation | 85,7 | 50,7 | 40,2 | 83,9 | 87,3 | 87,0 | 86,1 | 85,6 | 88,4 |
| | davon | | | | | | | | | |
| 23 | Landwirtschaft | 61,9 | 19,2 | 17,5 | 57,6 | 68,2 | 65,9 | 71,0 | 60,8 | 59,3 |
| 24 | Wald | 21,2 | 25,6 | 17,2 | 24,1 | 15,6 | 17,6 | 12,5 | 22,2 | 27,2 |
| 25 | Gehölz | 0,9 | 1,6 | 2,0 | 0,5 | 1,4 | 0,9 | 1,1 | 0,5 | 1,1 |
| 26 | Heide | 0,1 | 0,0 | - | 0,0 | 0,0 | 0,3 | 0,0 | 0,1 | 0,1 |
| 27 | Moor | 0,1 | 0,1 | 0,0 | 0,0 | 0,2 | 0,4 | 0,2 | 0,1 | 0,1 |
| 28 | Sumpf | 0,6 | 1,4 | 0,3 | 0,6 | 0,5 | 0,3 | 0,1 | 1,1 | 0,3 |
| | Unland, Vegetationslose | | | | | | | | | |
| 29 | Fläche | 1,0 | 2,9 | 3,2 | 1,0 | 1,4 | 1,6 | 1,2 | 0,8 | 0,3 |
| 30 | Gewässer | 5,7 | 8,2 | 28,6 | 9,1 | 3,6 | 4,2 | 4,5 | 6,3 | 3,8 |
| | davon | | | | | | | | | |
| 31 | Fließgewässer | 0,9 | 6,6 | 0,3 | 0,6 | 0,9 | 0,8 | 0,6 | 0,9 | 1,1 |
| 32 | Hafenbecken | 0,0 | 0,9 | 0,1 | 0,0 | 0,0 | 0,1 | 0,0 | 0,0 | 0,0 |
| 33 | Stehendes Gewässer | 4,0 | 0,7 | 28,2 | 8,5 | 2,7 | 2,3 | 3,8 | 1,4 | 2,6 |
| 34 | Meer | 0,8 | 0,0 | - | - | 0,0 | 1,0 | 0,1 | 3,9 | - |

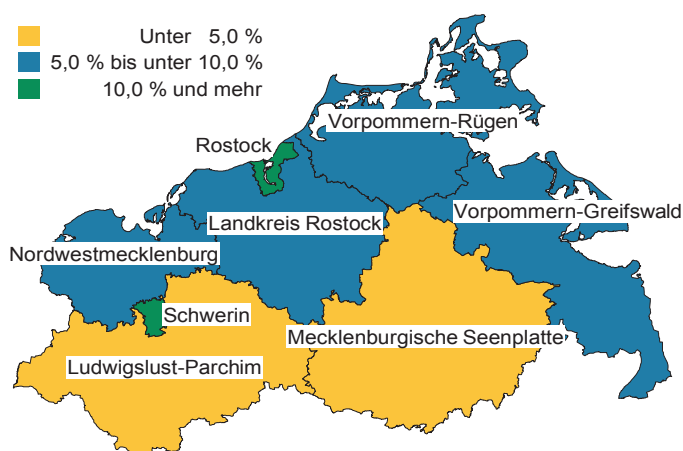
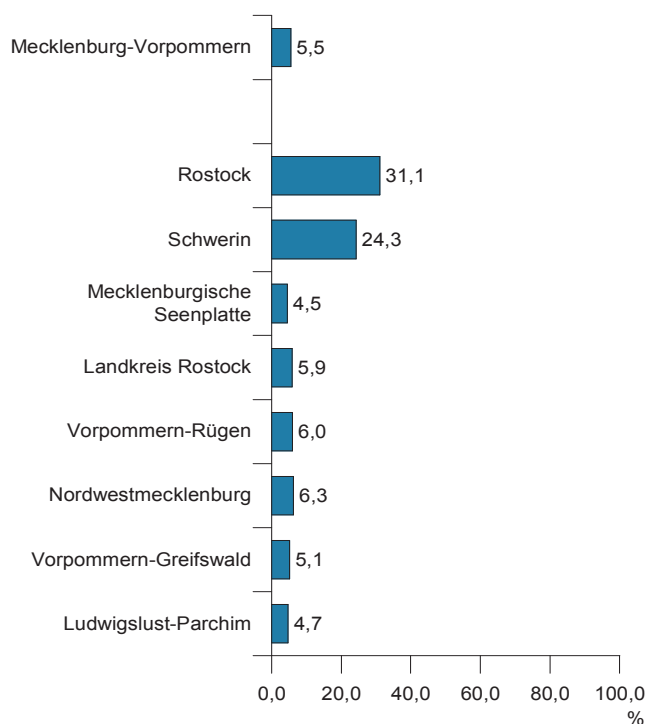
| Kapitel 2 | | Bodenfläche am 31. Dezember 2017 nach Nutzungsart, Kreistypen und Gemeindegrößenklassen | | | | | |
|-------------|---|--|----------------|---------------|------------------|----------------|-------------------------------------|
| Tabelle 2.1 | | Bodenfläche | | | | | |
| Lfd. Nr. | Merkmal | Bodenfläche | Davon | | | | Nachrichtlich |
| | | | Siedlung | Verkehr | Vegetation | Gewässer | Siedlungs- und Verkehrsfläche 1) |
| | | | (10 000) | (20 000) | (30 000) | (40 000) | |
| | | ha | | | | | |
| 1 | 2 | 3 | 4 | 5 | 6 | 7 | 8 |
| 1 | Mecklenburg-Vorpommern | 2 329 331 | 129 038 | 70 401 | 1 996 805 | 133 086 | 193 803 |
| | | | | | | | |
| | Kreistypen | | | | | | |
| 2 | Kreisfreie Großstädte 2) | 18 136 | 5 633 | 1 810 | 9 198 | 1 495 | 7 443 |
| 3 | Städtische Kreise 3) | - | - | - | - | - | - |
| | Ländliche Kreise mit | | | | | | |
| 4 | Verdichtungsansätzen 4) | 225 764 | 16 626 | 7 445 | 188 447 | 13 247 | 22 983 |
| 5 | Dünn besiedelte ländliche Kreise 5) | 2 085 430 | 106 780 | 61 146 | 1 799 160 | 118 345 | 163 376 |
| | | | | | | | |
| | Gemeindegrößenklassen | | | | | | |
| | von ... bis unter ... Einwohnern | | | | | | |
| 6 | Unter 2 000 | 1 521 065 | 60 081 | 40 352 | 1 347 503 | 73 130 | 96 478 |
| 7 | 2 000 - 5 000 | 421 828 | 25 183 | 12 102 | 366 147 | 18 397 | 36 292 |
| 8 | 5 000 - 10 000 | 206 512 | 14 333 | 7 721 | 167 800 | 16 658 | 21 748 |
| 9 | 10 000 - 20 000 | 88 418 | 9 548 | 4 217 | 69 381 | 5 273 | 13 566 |
| 10 | 20 000 - 50 000 | 41 213 | 5 229 | 1 760 | 23 973 | 10 250 | 6 951 |
| 11 | 50 000 - 100 000 | 32 159 | 9 032 | 2 440 | 12 803 | 7 883 | 11 326 |
| 12 | 100 000 - 200 000 | - | - | - | - | - | - |
| 13 | 200 000 - 500 000 | 18 136 | 5 633 | 1 810 | 9 198 | 1 495 | 7 443 |
| 14 | 500 000 und mehr | - | - | - | - | - | - |

Bodenfläche am 31. Dezember 2017 nach Kreisen



| Kapitel 2 | | Bodenfläche am 31. Dezember 2017 nach Nutzungsart, Kreistypen und Gemeindegrößenklassen | | | | | | | | | | | |
|---|--|--|-------------------------|---------------------------------|---|-----------|--------------------------|--|--------------------------------------|--|---|-----------------------------|--------------|
| Tabelle 2.2 | | Fläche für Siedlung | | | | | | | | | | | |
| Lfd. Nr. | Merkmal | Siedlung | Davon | | | | | | | | | | Friedhof |
| | | | Wohn- bau- fläche | Industrie- und Gewerbefläche | | Halde | Berg- bau- betrieb | Tage- bau, Grube, Stein- bruch | Fläche ge- mischter Nutzung | Fläche besonde- rer funk- tionaler Prägung | Sport-, Freizeit- und Erholungsfläche | | |
| | | | | zu- sam- men | darunter Industrie und Gewerbe | | | | | | zu- sam- men | darunter Grün- anlage | |
| | | | | | | | | | | | | | |
| | | (10 000) | (11 000) | (12 000) | (12 100) | (13 000) | (14 000) | (15 000) | (16 000) | (17 000) | (18 000) | (18 400) | (19 000) |
| ha | | | | | | | | | | | | | |
| 1 | 2 | 3 | 4 | 5 | 6 | 7 | 8 | 9 | 10 | 11 | 12 | 13 | 14 |
| 1 | Mecklenburg- Vorpommern | 129 038 | 38 322 | 22 309 | 14 762 | 52 | 1 | 5 636 | 17 402 | 7 266 | 36 672 | 29 695 | 1 379 |
| Kreistypen | | | | | | | | | | | | | |
| 2 | Kreisfreie Groß- städte 2) | 5 633 | 1 355 | 1 624 | 1 170 | 2 | - | - | 170 | 573 | 1 842 | 1 561 | 66 |
| 3 | Städtische Kreise 3) | - | - | - | - | - | - | - | - | - | - | - | - |
| 4 | Ländliche Kreise mit Verdich- tungsansätzen 4) | 16 626 | 4 878 | 2 878 | 1 850 | 13 | - | 1 088 | 1 474 | 765 | 5 364 | 4 596 | 165 |
| 5 | Dünn besiedelte ländliche Kreise 5) | 106 780 | 32 088 | 17 807 | 11 742 | 36 | 1 | 4 549 | 15 758 | 5 928 | 29 465 | 23 537 | 1 148 |
| Gemeindegrößenklassen von ... bis unter ... Einwohnern | | | | | | | | | | | | | |
| 6 | Unter 2 000 | 60 081 | 18 927 | 6 451 | 3 972 | 20 | 0 | 3 954 | 10 581 | 2 235 | 17 363 | 14 026 | 548 |
| 7 | 2 000 - 5 000 | 25 183 | 7 530 | 4 500 | 3 058 | 17 | 1 | 992 | 3 651 | 1 021 | 7 220 | 5 540 | 250 |
| 8 | 5 000 - 10 000 | 14 333 | 4 106 | 3 194 | 2 080 | 10 | - | 306 | 1 514 | 987 | 4 055 | 3 289 | 160 |
| 9 | 10 000 - 20 000 | 9 548 | 2 668 | 2 502 | 1 701 | 0 | - | 198 | 995 | 566 | 2 492 | 2 115 | 126 |
| 10 | 20 000 - 50 000 | 5 229 | 1 291 | 1 607 | 1 156 | 2 | - | 39 | 246 | 791 | 1 190 | 968 | 64 |
| 11 | 50 000 - 100 000 | 9 032 | 2 444 | 2 431 | 1 625 | - | - | 147 | 246 | 1 093 | 2 508 | 2 196 | 164 |
| 12 | 100 000 - 200 000 | - | - | - | - | - | - | - | - | - | - | - | - |
| 13 | 200 000 - 500 000 | 5 633 | 1 355 | 1 624 | 1 170 | 2 | - | - | 170 | 573 | 1 842 | 1 561 | 66 |
| 14 | 500 000 und mehr | - | - | - | - | - | - | - | - | - | - | - | - |

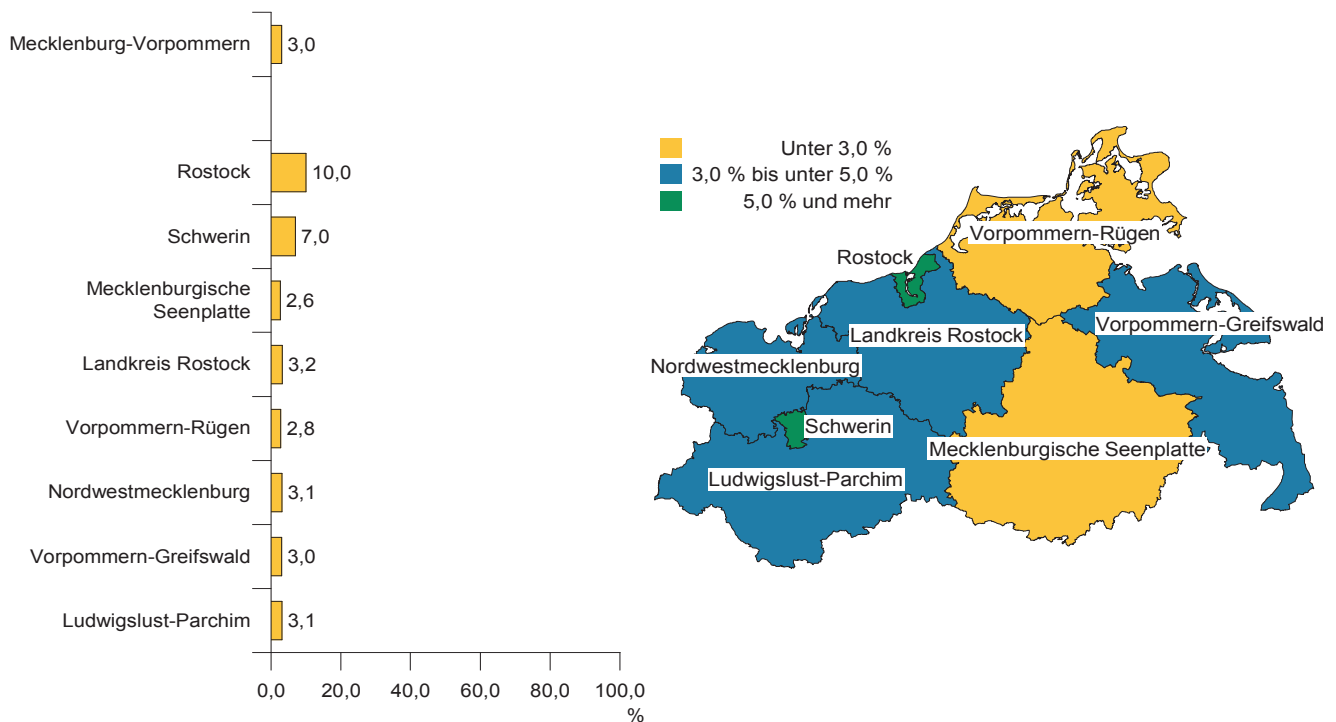
Anteil der Fläche für Siedlung an der Bodenfläche am 31. Dezember 2017



(c) StatA MV

| Kapitel 2 | | Bodenfläche am 31. Dezember 2017 nach Nutzungsart, Kreistypen und Gemeindegrößenklassen | | | | | | |
|---|---|--|---------------------|----------|----------|-------------|-------------|---------------------|
| Tabelle 2.3 | | Fläche für Verkehr | | | | | | |
| Lfd. Nr. | Merkmal | Verkehr | Davon | | | | | |
| | | | Straßen- verkehr | Weg | Platz | Bahnverkehr | Flugverkehr | Schiffs- verkehr |
| | | (20 000) | (21 000) | (22 000) | (23 000) | (24 000) | (25 000) | (26 000) |
| ha | | | | | | | | |
| 1 | 2 | 3 | 4 | 5 | 6 | 7 | 8 | 9 |
| 1 | Mecklenburg-Vorpommern | 70 401 | 36 061 | 23 583 | 1 196 | 5 736 | 3 563 | 262 |
| Kreistypen | | | | | | | | |
| 2 | Kreisfreie Großstädte 2) | 1 810 | 961 | 316 | 140 | 329 | 2 | 62 |
| 3 | Städtische Kreise 3) | - | - | - | - | - | - | - |
| 4 | Ländliche Kreise mit Verdichtungsansätzen 4) | 7 445 | 4 781 | 1 844 | 153 | 601 | 21 | 45 |
| 5 | Dünn besiedelte ländliche Kreise 5) | 61 146 | 30 319 | 21 423 | 903 | 4 806 | 3 540 | 154 |
| Gemeindegrößenklassen von ... bis unter ... Einwohnern | | | | | | | | |
| 6 | Unter 2 000 | 40 352 | 19 886 | 15 493 | 375 | 2 446 | 2 094 | 57 |
| 7 | 2 000 - 5 000 | 12 102 | 6 893 | 3 912 | 198 | 956 | 126 | 16 |
| 8 | 5 000 - 10 000 | 7 721 | 3 896 | 2 071 | 178 | 852 | 660 | 65 |
| 9 | 10 000 - 20 000 | 4 217 | 1 924 | 1 082 | 109 | 515 | 577 | 10 |
| 10 | 20 000 - 50 000 | 1 760 | 939 | 373 | 63 | 270 | 71 | 45 |
| 11 | 50 000 - 100 000 | 2 440 | 1 562 | 337 | 135 | 367 | 33 | 6 |
| 12 | 100 000 - 200 000 | - | - | - | - | - | - | - |
| 13 | 200 000 - 500 000 | 1 810 | 961 | 316 | 140 | 329 | 2 | 62 |
| 14 | 500 000 und mehr | - | - | - | - | - | - | - |

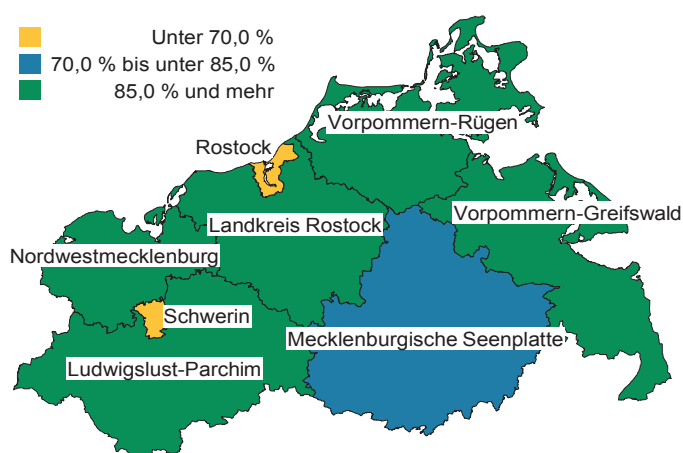
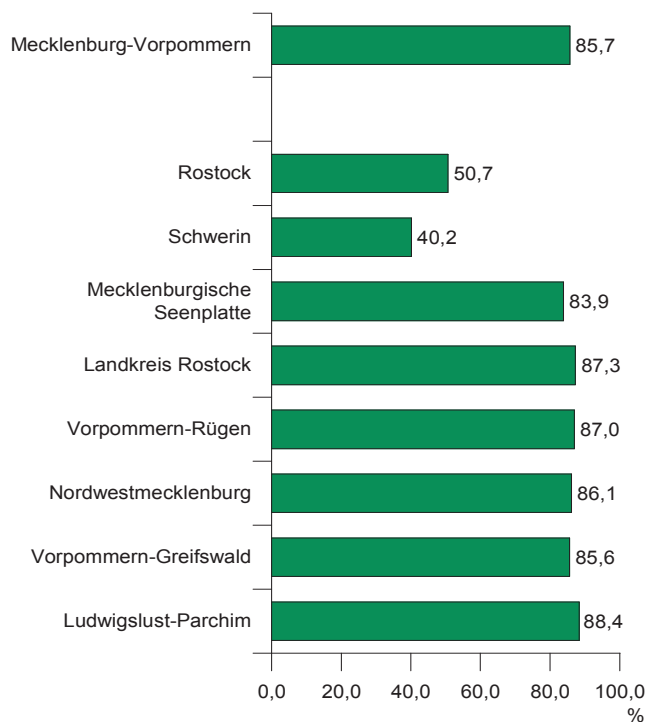
Anteil der Fläche für Verkehr an der Bodenfläche am 31. Dezember 2017



(c) StatA MV

| Kapitel 2 | | Bodenfläche am 31. Dezember 2017 nach Nutzungsart, Kreistypen und Gemeindegrößenklassen | | | | | | | |
|-------------|---|--|---------------------|----------------|---------------|--------------|--------------|---------------|---|
| Tabelle 2.4 | | Fläche für Vegetation | | | | | | | |
| Lfd. Nr. | Merkmal | Vegetation | Davon | | | | | | |
| | | | Landwirt- schaft | Wald | Gehölz | Heide | Moor | Sumpf | Unland, Vegeta- tionslose Fläche |
| | | (30 000) | (31 000) | (32 000) | (33 000) | (34 000) | (35 000) | (36 000) | (37 000) |
| 1 | 2 | 3 | 4 | 5 | 6 | 7 | 8 | 9 | 10 |
| 1 | Mecklenburg-Vorpommern | 1 996 805 | 1 441 731 | 493 055 | 20 976 | 1 719 | 2 884 | 12 999 | 23 442 |
| | | Kreistypen | | | | | | | |
| 2 | Kreisfreie Großstädte 2) | 9 198 | 3 476 | 4 636 | 297 | 2 | 15 | 252 | 520 |
| 3 | Städtische Kreise 3) | - | - | - | - | - | - | - | - |
| 4 | Ländliche Kreise mit Verdichtungsansätzen 4) | 188 447 | 153 291 | 28 837 | 2 646 | 2 | 337 | 332 | 3 002 |
| 5 | Dünn besiedelte ländliche Kreise 5) | 1 799 160 | 1 284 964 | 459 582 | 18 032 | 1 714 | 2 533 | 12 415 | 19 920 |
| | | Gemeindegrößenklassen von ... bis unter ... Einwohnern | | | | | | | |
| 6 | Unter 2 000 | 1 347 503 | 991 415 | 319 095 | 12 092 | 1 282 | 1 858 | 8 147 | 13 615 |
| 7 | 2 000 - 5 000 | 366 147 | 263 326 | 90 345 | 4 548 | 98 | 681 | 2 911 | 4 238 |
| 8 | 5 000 - 10 000 | 167 800 | 117 955 | 45 204 | 1 565 | 187 | 253 | 578 | 2 060 |
| 9 | 10 000 - 20 000 | 69 381 | 47 760 | 18 079 | 1 497 | 62 | 67 | 923 | 994 |
| 10 | 20 000 - 50 000 | 23 973 | 10 201 | 12 025 | 535 | 0 | 6 | 97 | 1 109 |
| 11 | 50 000 - 100 000 | 12 803 | 7 598 | 3 672 | 442 | 88 | 5 | 91 | 907 |
| 12 | 100 000 - 200 000 | - | - | - | - | - | - | - | - |
| 13 | 200 000 - 500 000 | 9 198 | 3 476 | 4 636 | 297 | 2 | 15 | 252 | 520 |
| 14 | 500 000 und mehr | - | - | - | - | - | - | - | - |

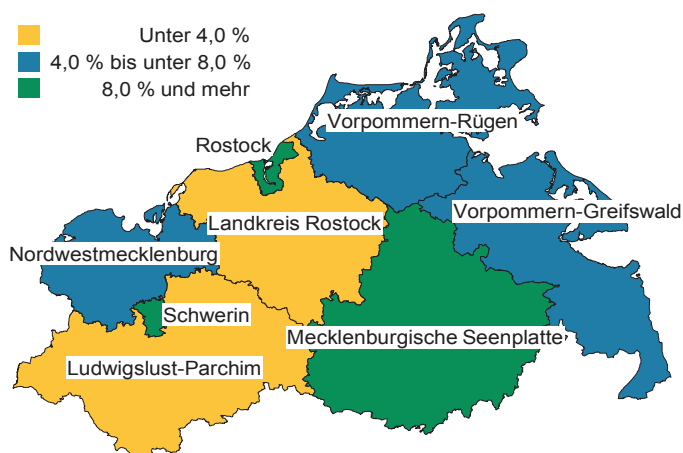
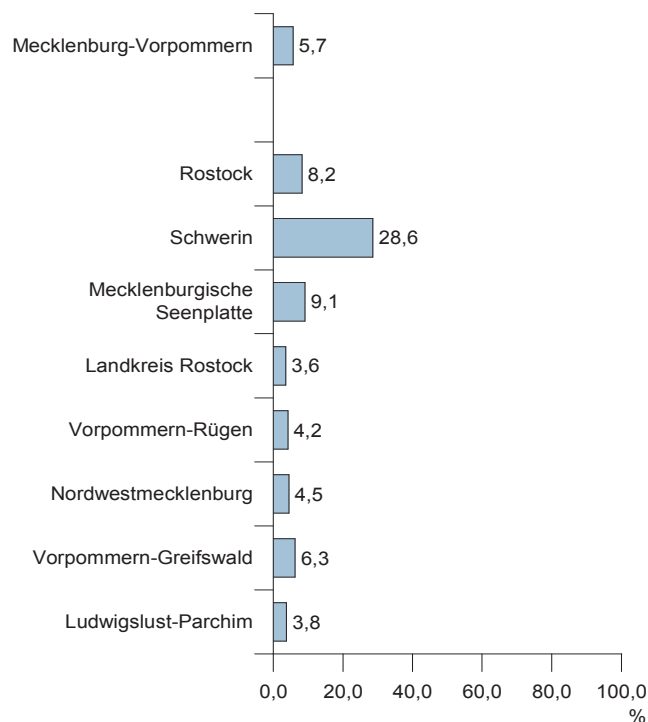
Anteil der Fläche für Vegetation an der Bodenfläche am 31. Dezember 2017



(c) StatA MV

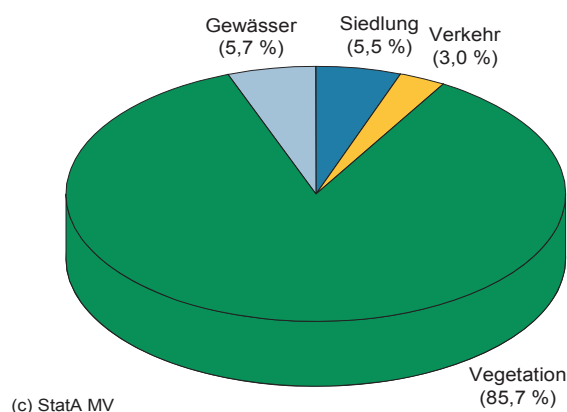
| Kapitel 2 | | Bodenfläche am 31. Dezember 2017 nach Nutzungsart, Kreistypen und Gemeindegrößenklassen | | | | |
|-------------|---|--|---------------|---|-----------------------|---------------|
| Tabelle 2.5 | | Fläche für Gewässer | | | | |
| Lfd. Nr. | Merkmal | Gewässer | Davon | | | |
| | | | Fließgewässer | Hafenbecken | Stehendes Gewässer | Meer |
| | | (40 000) | (41 000) | (42 000) | (43 000) | (44 000) |
| | | ha | | | | |
| 1 | 2 | 3 | 4 | 5 | 6 | 7 |
| 1 | Mecklenburg-Vorpommern | 133 086 | 19 947 | 603 | 93 487 | 19 050 |
| | | | | Kreistypen | | |
| 2 | Kreisfreie Großstädte 2) | 1 495 | 1 188 | 169 | 134 | 4 |
| 3 | Städtische Kreise 3) | - | - | - | - | - |
| 4 | Ländliche Kreise mit Verdichtungs- ansätzen 4) | 13 247 | 1 225 | 74 | 11 829 | 119 |
| 5 | Dünn besiedelte ländliche Kreise 5) | 118 345 | 17 534 | 360 | 81 524 | 18 926 |
| | | | | Gemeindegrößenklassen von ... bis unter ... Einwohnern | | |
| 6 | Unter 2 000 | 73 130 | 11 559 | 125 | 49 540 | 11 906 |
| 7 | 2 000 - 5 000 | 18 397 | 3 664 | 64 | 14 169 | 499 |
| 8 | 5 000 - 10 000 | 16 658 | 1 895 | 146 | 9 542 | 5 076 |
| 9 | 10 000 - 20 000 | 5 273 | 1 218 | 20 | 3 997 | 37 |
| 10 | 20 000 - 50 000 | 10 250 | 196 | 54 | 9 988 | 13 |
| 11 | 50 000 - 100 000 | 7 883 | 227 | 24 | 6 118 | 1 514 |
| 12 | 100 000 - 200 000 | - | - | - | - | - |
| 13 | 200 000 - 500 000 | 1 495 | 1 188 | 169 | 134 | 4 |
| 14 | 500 000 und mehr | - | - | - | - | - |

Anteil der Fläche für Gewässer an der Bodenfläche am 31. Dezember 2017



| Kapitel 2 | | Bodenfläche am 31. Dezember 2017 nach Nutzungsart, Kreistypen und Gemeindegrößenklassen | | | | | |
|-------------|---|--|----------------|---------------------|----------------------------------|---------------|-------------------------------------|
| Tabelle 2.6 | | Nachrichtlich: Fläche für Siedlung und Verkehr | | | | | |
| Lfd. Nr. | Merkmal | Siedlung und Verkehr | Davon | | | | Und zwar |
| | | | Siedlung | darunter | | Verkehr | Siedlungs- und Verkehrsfläche 1) |
| | | | | Bergbau- betrieb | Tagebau, Grube, Steinbruch | | |
| | | (10 000) | (14 000) | (15 000) | (20 000) | | |
| | | ha | | | | | |
| 1 | 2 | 3 | 4 | 5 | 6 | 7 | 8 |
| 1 | Mecklenburg-Vorpommern | 199 440 | 129 038 | 1 | 5 636 | 70 401 | 193 803 |
| | | | | | | | |
| | Kreistypen | | | | | | |
| 2 | Kreisfreie Großstädte 2) | 7 443 | 5 633 | - | - | 1 810 | 7 443 |
| 3 | Städtische Kreise 3) | - | - | - | - | - | - |
| | Ländliche Kreise mit | | | | | | |
| 4 | Verdichtungsansätzen 4) | 24 071 | 16 626 | - | 1 088 | 7 445 | 22 983 |
| | Dünn besiedelte ländliche | | | | | | |
| 5 | Kreise 5) | 167 926 | 106 780 | 1 | 4 549 | 61 146 | 163 376 |
| | | | | | | | |
| | Gemeindegrößenklassen | | | | | | |
| | von ... bis unter ... Einwohnern | | | | | | |
| 6 | Unter 2 000 | 100 432 | 60 081 | 0 | 3 954 | 40 352 | 96 478 |
| 7 | 2 000 - 5 000 | 37 284 | 25 183 | 1 | 992 | 12 102 | 36 292 |
| 8 | 5 000 - 10 000 | 22 054 | 14 333 | - | 306 | 7 721 | 21 748 |
| 9 | 10 000 - 20 000 | 13 764 | 9 548 | - | 198 | 4 217 | 13 566 |
| 10 | 20 000 - 50 000 | 6 990 | 5 229 | - | 39 | 1 760 | 6 951 |
| 11 | 50 000 - 100 000 | 11 472 | 9 032 | - | 147 | 2 440 | 11 326 |
| 12 | 100 000 - 200 000 | - | - | - | - | - | - |
| 13 | 200 000 - 500 000 | 7 443 | 5 633 | - | - | 1 810 | 7 443 |
| 14 | 500 000 und mehr | - | - | - | - | - | - |

Bodenfläche am 31. Dezember 2017 nach Nutzungsarten



| Kapitel 3 | | | Bodenfläche am 31. Dezember 2017 nach Nutzungart und regionaler Gliederung | | | | | |
|-------------|----------------------|-----------------------------|---|----------|----------|------------|----------|--|
| Tabelle 3.1 | | | Bodenfläche | | | | | |
| Lfd. Nr. | Schlüssel- nummer | Land Kreis Gemeinde | Bodenfläche | Davon | | | | Nachrichtlich |
| | | | | Siedlung | Verkehr | Vegetation | Gewässer | Siedlungs- und Ver- kehrsfläche 1) |
| | | | | (10 000) | (20 000) | (30 000) | (40 000) | |
| ha | | | | | | | | |
| 1 | 2 | 3 | 4 | 5 | 6 | 7 | 8 | 9 |
| 1 | 13 | Mecklenburg-Vorpommern | 2 329 331 | 129 038 | 70 401 | 1 996 805 | 133 086 | 193 803 |
| 2 | 13 003 | Rostock, Hansestadt | 18 136 | 5 633 | 1 810 | 9 198 | 1 495 | 7 443 |
| 3 | 13 004 | Schwerin, Landeshauptstadt | 13 052 | 3 169 | 917 | 5 241 | 3 726 | 4 073 |
| 4 | 13 071 | Mecklenburgische Seenplatte | 549 562 | 24 468 | 14 129 | 460 986 | 49 978 | 37 518 |
| 5 | 13 071 001 | Alt Schwerin | 4 444 | 96 | 118 | 2 321 | 1 909 | 214 |
| 6 | 13 071 002 | Altenhagen | 1 108 | 49 | 26 | 1 019 | 14 | 76 |
| 7 | 13 071 003 | Altenhof | 1 663 | 61 | 40 | 1 555 | 7 | 101 |
| 8 | 13 071 004 | Altentreptow, Stadt | 5 308 | 381 | 182 | 4 611 | 133 | 561 |
| 9 | 13 071 005 | Ankershagen | 2 823 | 98 | 64 | 2 527 | 135 | 162 |
| 10 | 13 071 006 | Bartow | 2 513 | 75 | 67 | 2 352 | 19 | 134 |
| 11 | 13 071 007 | Basedow | 3 554 | 151 | 98 | 3 207 | 97 | 196 |
| 12 | 13 071 008 | Beggerow | 2 982 | 69 | 49 | 2 821 | 43 | 115 |
| 13 | 13 071 009 | Beseritz | 1 109 | 34 | 12 | 1 038 | 24 | 46 |
| 14 | 13 071 010 | Blankenhof | 1 822 | 73 | 59 | 1 659 | 31 | 131 |
| 15 | 13 071 011 | Blankensee | 5 616 | 232 | 149 | 4 670 | 565 | 369 |
| 16 | 13 071 012 | Blumenholz | 4 183 | 102 | 120 | 3 810 | 151 | 214 |
| 17 | 13 071 013 | Bollewick | 2 671 | 109 | 53 | 2 483 | 27 | 154 |
| 18 | 13 071 014 | Borrentin | 4 828 | 143 | 94 | 4 533 | 58 | 227 |
| 19 | 13 071 015 | Bredenfelde | 859 | 28 | 18 | 802 | 11 | 44 |
| 20 | 13 071 016 | Breesen | 2 464 | 87 | 38 | 2 312 | 27 | 125 |
| 21 | 13 071 017 | Breest | 948 | 26 | 58 | 842 | 22 | 79 |
| 22 | 13 071 018 | Briggow | 1 438 | 38 | 29 | 1 358 | 13 | 64 |
| 23 | 13 071 019 | Brunn | 4 777 | 158 | 121 | 4 409 | 88 | 279 |
| 24 | 13 071 020 | Buchholz | 1 541 | 26 | 22 | 1 408 | 85 | 48 |
| 25 | 13 071 021 | Burg Stargard, Stadt | 7 661 | 489 | 207 | 6 729 | 235 | 677 |
| 26 | 13 071 022 | Burow | 1 734 | 168 | 52 | 1 488 | 26 | 204 |
| 27 | 13 071 023 | Bütow | 2 645 | 101 | 65 | 2 375 | 104 | 154 |
| 28 | 13 071 025 | Carpin | 6 411 | 100 | 155 | 5 784 | 372 | 253 |
| 29 | 13 071 026 | Cölpin | 2 124 | 98 | 46 | 1 947 | 33 | 144 |
| 30 | 13 071 027 | Dargun, Stadt | 11 801 | 402 | 228 | 10 933 | 237 | 613 |
| 31 | 13 071 028 | Datzetal | 4 123 | 181 | 84 | 3 796 | 62 | 239 |
| 32 | 13 071 029 | Demmin, Hansestadt | 8 206 | 765 | 282 | 6 920 | 239 | 1 006 |
| 33 | 13 071 030 | Duckow | 1 421 | 31 | 25 | 1 343 | 21 | 55 |
| 34 | 13 071 032 | Faulenrost | 3 376 | 80 | 58 | 3 149 | 88 | 137 |
| 35 | 13 071 033 | Feldberger Seenlandschaft | 20 115 | 555 | 381 | 17 149 | 2 030 | 915 |
| 36 | 13 071 034 | Fincken | 3 495 | 114 | 79 | 3 248 | 54 | 193 |
| 37 | 13 071 035 | Friedland, Stadt | 13 266 | 813 | 357 | 11 827 | 269 | 1 121 |
| 38 | 13 071 036 | Fünfseen | 5 178 | 161 | 135 | 4 728 | 154 | 293 |
| 39 | 13 071 037 | Galenbeck | 9 354 | 259 | 183 | 8 037 | 874 | 424 |
| 40 | 13 071 038 | Genzkow | 912 | 22 | 18 | 854 | 18 | 39 |
| 41 | 13 071 039 | Gielow | 2 355 | 107 | 65 | 2 147 | 37 | 158 |
| 42 | 13 071 041 | Gnevkow | 1 716 | 47 | 38 | 1 616 | 16 | 85 |
| 43 | 13 071 042 | Godendorf | 1 393 | 39 | 41 | 1 180 | 133 | 79 |
| 44 | 13 071 043 | Göhren-Lebbin | 3 224 | 148 | 64 | 2 575 | 436 | 212 |
| 45 | 13 071 044 | Golchen | 2 364 | 128 | 44 | 2 168 | 23 | 172 |
| 46 | 13 071 045 | Gotthun | 1 002 | 50 | 19 | 787 | 146 | 69 |
| 47 | 13 071 046 | Grabow-Below | 1 363 | 35 | 41 | 1 276 | 11 | 76 |
| 48 | 13 071 047 | Grabowhöfe | 4 309 | 185 | 207 | 3 812 | 105 | 388 |
| 49 | 13 071 048 | Grammentin | 1 719 | 46 | 33 | 1 632 | 8 | 79 |
| 50 | 13 071 049 | Grapzow | 1 504 | 61 | 41 | 1 385 | 17 | 102 |
| 51 | 13 071 050 | Grischow | 1 122 | 46 | 46 | 1 011 | 19 | 90 |
| 52 | 13 071 053 | Groß Kelle | 668 | 20 | 7 | 615 | 26 | 27 |
| 53 | 13 071 054 | Groß Miltzow | 4 867 | 168 | 148 | 4 475 | 76 | 314 |
| 54 | 13 071 055 | Groß Nemerow | 2 102 | 149 | 61 | 1 833 | 60 | 208 |

| Kapitel 3 | | | Bodenfläche am 31. Dezember 2017 nach Nutzungart und regionaler Gliederung | | | | | |
|-------------|----------------------|---------------------------|---|----------|---------|------------|----------|--|
| Tabelle 3.1 | | | Bodenfläche | | | | | |
| Lfd. Nr. | Schlüssel- nummer | Land Kreis Gemeinde | Bodenfläche | Davon | | | | Nachrichtlich |
| | | | | Siedlung | Verkehr | Vegetation | Gewässer | Siedlungs- und Ver- kehrsfläche 1) |
| | | | | | | | | |
| ha | | | | | | | | |
| 1 | 2 | 3 | 4 | 5 | 6 | 7 | 8 | 9 |
| 55 | 13 071 056 | Groß Plasten | 1 748 | 84 | 48 | 1 575 | 41 | 132 |
| 56 | 13 071 057 | Groß Teetzleben | 2 176 | 91 | 56 | 1 975 | 54 | 131 |
| 57 | 13 071 058 | Grünow | 2 323 | 41 | 50 | 2 156 | 76 | 90 |
| 58 | 13 071 059 | Gültz | 2 369 | 91 | 62 | 2 189 | 28 | 152 |
| 59 | 13 071 060 | Gülzow | 1 219 | 33 | 19 | 1 154 | 13 | 44 |
| 60 | 13 071 063 | Hohen Wangelin | 4 397 | 170 | 145 | 3 792 | 289 | 314 |
| 61 | 13 071 064 | Hohenbollentin | 655 | 18 | 13 | 613 | 10 | 31 |
| 62 | 13 071 065 | Hohenmocker | 2 702 | 82 | 64 | 2 521 | 35 | 145 |
| 63 | 13 071 066 | Hohenzieritz | 2 054 | 61 | 47 | 1 886 | 60 | 107 |
| 64 | 13 071 067 | Holldorf | 1 567 | 64 | 31 | 1 455 | 17 | 95 |
| 65 | 13 071 068 | Ivenack | 3 964 | 111 | 94 | 3 628 | 132 | 202 |
| 66 | 13 071 069 | Jabel | 8 002 | 176 | 221 | 5 263 | 2 342 | 385 |
| 67 | 13 071 070 | Jürgenstorf | 2 237 | 105 | 50 | 2 044 | 38 | 152 |
| 68 | 13 071 071 | Kargow | 6 940 | 370 | 123 | 5 638 | 808 | 490 |
| 69 | 13 071 072 | Kentzlin | 1 180 | 156 | 21 | 992 | 11 | 176 |
| 70 | 13 071 073 | Kieve | 1 552 | 24 | 25 | 1 375 | 128 | 49 |
| 71 | 13 071 074 | Kittendorf | 2 117 | 54 | 46 | 1 988 | 29 | 100 |
| 72 | 13 071 075 | Klein Vielen | 4 563 | 91 | 114 | 4 134 | 224 | 205 |
| 73 | 13 071 076 | Kletzin | 2 728 | 102 | 54 | 2 530 | 43 | 143 |
| 74 | 13 071 077 | Klink | 2 504 | 101 | 40 | 1 327 | 1 036 | 140 |
| 75 | 13 071 078 | Klocksın | 2 382 | 122 | 61 | 2 036 | 163 | 122 |
| 76 | 13 071 079 | Knorrendorf | 2 865 | 75 | 54 | 2 599 | 138 | 128 |
| 77 | 13 071 080 | Kratzeburg | 5 550 | 66 | 133 | 4 764 | 588 | 197 |
| 78 | 13 071 081 | Kriesow | 1 975 | 43 | 37 | 1 840 | 55 | 80 |
| 79 | 13 071 083 | Kublink | 1 349 | 43 | 44 | 1 251 | 11 | 87 |
| 80 | 13 071 084 | Kummerow | 5 772 | 94 | 58 | 2 429 | 3 191 | 152 |
| 81 | 13 071 087 | Lärz | 4 314 | 116 | 258 | 3 282 | 657 | 374 |
| 82 | 13 071 088 | Leizen | 2 764 | 85 | 86 | 2 508 | 84 | 168 |
| 83 | 13 071 089 | Lindenberg | 1 308 | 36 | 25 | 1 217 | 32 | 58 |
| 84 | 13 071 090 | Lindetal | 5 633 | 175 | 86 | 5 267 | 105 | 254 |
| 85 | 13 071 091 | Ludorf | 4 852 | 67 | 35 | 1 621 | 3 130 | 101 |
| 86 | 13 071 092 | Malchin, Stadt | 9 500 | 532 | 301 | 7 645 | 1 021 | 826 |
| 87 | 13 071 093 | Malchow, Stadt | 4 471 | 401 | 186 | 3 152 | 732 | 585 |
| 88 | 13 071 095 | Massow | 1 742 | 37 | 32 | 1 537 | 136 | 69 |
| 89 | 13 071 096 | Meesiger | 897 | 52 | 18 | 822 | 6 | 68 |
| 90 | 13 071 097 | Melz | 1 804 | 51 | 31 | 1 677 | 44 | 82 |
| 91 | 13 071 099 | Mirow, Stadt | 15 832 | 438 | 360 | 13 132 | 1 902 | 788 |
| 92 | 13 071 100 | Möllenbeck | 3 632 | 107 | 76 | 3 321 | 128 | 182 |
| 93 | 13 071 101 | Möllenhagen | 5 005 | 318 | 117 | 4 481 | 89 | 368 |
| 94 | 13 071 102 | Mölln | 2 973 | 78 | 58 | 2 730 | 107 | 133 |
| 95 | 13 071 103 | Moltzow | 4 671 | 165 | 95 | 4 264 | 147 | 257 |
| 96 | 13 071 104 | Neddemin | 1 253 | 77 | 37 | 1 110 | 30 | 83 |
| 97 | 13 071 105 | Neetzka | 1 357 | 37 | 39 | 1 226 | 55 | 76 |
| 98 | 13 071 107 | Neubrandenburg, Stadt | 8 611 | 2 518 | 568 | 3 171 | 2 355 | 2 973 |
| 99 | 13 071 108 | Neuenkirchen | 2 307 | 100 | 82 | 2 075 | 50 | 179 |
| 100 | 13 071 109 | Neukalen, Stadt | 4 797 | 201 | 131 | 4 216 | 249 | 285 |
| 101 | 13 071 110 | Neustrelitz, Stadt | 13 986 | 982 | 558 | 10 910 | 1 536 | 1 520 |
| 102 | 13 071 111 | Neverin | 1 332 | 82 | 69 | 1 139 | 42 | 150 |
| 103 | 13 071 112 | Nossendorf | 3 513 | 98 | 67 | 3 268 | 81 | 165 |
| 104 | 13 071 113 | Nossentiner Hütte | 4 025 | 71 | 141 | 3 782 | 30 | 213 |
| 105 | 13 071 114 | Penkow | 935 | 35 | 21 | 868 | 11 | 56 |
| 106 | 13 071 115 | Penzlin, Stadt | 11 556 | 508 | 255 | 10 390 | 403 | 760 |
| 107 | 13 071 116 | Petersdorf | 786 | 22 | 14 | 736 | 13 | 34 |
| 108 | 13 071 117 | Pragsdorf | 1 432 | 60 | 31 | 1 314 | 27 | 91 |
| 109 | 13 071 118 | Priborn | 1 541 | 55 | 24 | 1 152 | 311 | 79 |
| 110 | 13 071 119 | Priepert | 2 258 | 33 | 28 | 1 544 | 653 | 60 |

| Kapitel 3 | | | Bodenfläche am 31. Dezember 2017 nach Nutzungart und regionaler Gliederung | | | | | |
|-------------|----------------------|---------------------------------|---|----------|----------|------------|----------|--|
| Tabelle 3.1 | | | Bodenfläche | | | | | |
| Lfd. Nr. | Schlüssel- nummer | Land Kreis Gemeinde | Bodenfläche | Davon | | | | Nachrichtlich |
| | | | | Siedlung | Verkehr | Vegetation | Gewässer | Siedlungs- und Ver- kehrsfläche 1) |
| | | | (10 000) | (20 000) | (30 000) | (40 000) | | |
| ha | | | | | | | | |
| 1 | 2 | 3 | 4 | 5 | 6 | 7 | 8 | 9 |
| 111 | 13 071 120 | Pripsleben | 1 011 | 35 | 20 | 946 | 10 | 54 |
| 112 | 13 071 122 | Rechlin | 7 769 | 805 | 237 | 5 792 | 935 | 1 032 |
| 113 | 13 071 123 | Ritzerow | 2 209 | 43 | 51 | 2 090 | 26 | 92 |
| 114 | 13 071 124 | Röbel/Müritz, Stadt | 3 069 | 285 | 98 | 2 651 | 35 | 383 |
| 115 | 13 071 125 | Röckwitz | 1 490 | 45 | 23 | 1 400 | 22 | 61 |
| 116 | 13 071 127 | Rosenow | 3 165 | 182 | 68 | 2 848 | 67 | 249 |
| 117 | 13 071 128 | Sarow | 3 375 | 107 | 60 | 3 155 | 53 | 155 |
| 118 | 13 071 130 | Schönbeck | 2 447 | 63 | 49 | 2 309 | 25 | 109 |
| 119 | 13 071 131 | Schönfeld | 1 621 | 53 | 32 | 1 496 | 40 | 79 |
| 120 | 13 071 132 | Schönhausen | 1 875 | 45 | 49 | 1 731 | 51 | 93 |
| 121 | 13 071 133 | Schwarz | 2 642 | 96 | 54 | 2 236 | 255 | 143 |
| 122 | 13 071 135 | Siedenbollentin | 1 882 | 64 | 45 | 1 731 | 41 | 107 |
| 123 | 13 071 136 | Siedenbrünzow | 2 760 | 117 | 58 | 2 528 | 57 | 159 |
| 124 | 13 071 137 | Sietow | 1 887 | 75 | 39 | 1 470 | 303 | 114 |
| 125 | 13 071 138 | Silz | 1 069 | 70 | 34 | 885 | 81 | 104 |
| 126 | 13 071 139 | Sommersdorf | 875 | 48 | 23 | 791 | 13 | 70 |
| 127 | 13 071 140 | Sponholz | 2 696 | 148 | 80 | 2 439 | 30 | 213 |
| 128 | 13 071 141 | Staven | 1 472 | 73 | 48 | 1 322 | 29 | 120 |
| 129 | 13 071 142 | Stavenhagen, Reuterstadt, Stadt | 4 102 | 501 | 158 | 3 382 | 62 | 650 |
| 130 | 13 071 143 | Stuer | 2 155 | 74 | 59 | 2 013 | 8 | 129 |
| 131 | 13 071 144 | Torgelow am See | 1 430 | 43 | 26 | 979 | 381 | 69 |
| 132 | 13 071 145 | Trollenhagen | 1 779 | 133 | 315 | 1 293 | 38 | 445 |
| 133 | 13 071 146 | Tützpatz | 2 166 | 84 | 39 | 2 010 | 33 | 110 |
| 134 | 13 071 147 | Userin | 4 664 | 110 | 84 | 2 883 | 1 586 | 192 |
| 135 | 13 071 148 | Utzedel | 2 598 | 88 | 69 | 2 394 | 47 | 139 |
| 136 | 13 071 149 | Varchentin | 1 738 | 49 | 31 | 1 357 | 300 | 79 |
| 137 | 13 071 150 | Verchen | 1 175 | 48 | 29 | 1 061 | 37 | 74 |
| 138 | 13 071 152 | Vipperow | 2 100 | 68 | 39 | 1 541 | 452 | 104 |
| 139 | 13 071 153 | Voigtsdorf | 762 | 21 | 27 | 700 | 14 | 44 |
| 140 | 13 071 154 | Vollrathsrue | 3 136 | 109 | 93 | 2 893 | 41 | 186 |
| 141 | 13 071 155 | Walow | 1 993 | 80 | 45 | 1 766 | 101 | 125 |
| 142 | 13 071 156 | Waren (Müritz), Stadt | 15 946 | 1 006 | 336 | 6 876 | 7 727 | 1 333 |
| 143 | 13 071 157 | Warrenzin | 2 906 | 74 | 65 | 2 712 | 55 | 137 |
| 144 | 13 071 158 | Werder | 3 021 | 73 | 134 | 2 773 | 41 | 207 |
| 145 | 13 071 159 | Wesenberg, Stadt | 8 963 | 364 | 211 | 7 512 | 876 | 573 |
| 146 | 13 071 160 | Wildberg | 2 257 | 63 | 50 | 2 121 | 22 | 113 |
| 147 | 13 071 161 | Woggersin | 644 | 43 | 14 | 563 | 24 | 45 |
| 148 | 13 071 162 | Wokuhl-Dabelow | 4 628 | 71 | 79 | 3 976 | 502 | 150 |
| 149 | 13 071 163 | Wolde | 2 263 | 91 | 37 | 2 094 | 41 | 120 |
| 150 | 13 071 164 | Woldegk, Stadt | 15 628 | 479 | 377 | 14 387 | 386 | 821 |
| 151 | 13 071 165 | Wredenhagen | 2 825 | 60 | 77 | 2 552 | 136 | 136 |
| 152 | 13 071 166 | Wulkenzin | 2 159 | 102 | 68 | 1 967 | 22 | 170 |
| 153 | 13 071 167 | Wustrow | 4 329 | 162 | 77 | 2 763 | 1 327 | 238 |
| 154 | 13 071 168 | Zepkow | 1 263 | 34 | 29 | 1 164 | 36 | 63 |
| 155 | 13 071 169 | Zettemin | 1 904 | 36 | 38 | 1 771 | 59 | 74 |
| 156 | 13 071 170 | Zirzow | 932 | 50 | 18 | 854 | 10 | 60 |
| 157 | 13 071 171 | Zislow | 1 594 | 71 | 38 | 1 422 | 63 | 109 |
| 158 | 13 071 172 | Peenehagen | 5 467 | 173 | 97 | 5 101 | 96 | 264 |
| 159 | 13 071 173 | Kuckssee | 1 919 | 61 | 38 | 1 639 | 181 | 97 |
| 160 | 13 071 174 | Schloen-Dratow | 3 644 | 89 | 91 | 3 375 | 89 | 179 |
| 161 | 13 072 | Landkreis Rostock | 343 130 | 20 311 | 11 007 | 299 492 | 12 320 | 30 585 |
| 162 | 13 072 001 | Admannshagen-Bargeshagen | 1 577 | 152 | 40 | 1 366 | 20 | 191 |
| 163 | 13 072 002 | Alt Bukow | 1 528 | 53 | 38 | 1 415 | 23 | 90 |
| 164 | 13 072 003 | Alt Sührkow | 2 552 | 112 | 49 | 2 307 | 84 | 158 |
| 165 | 13 072 004 | Altkalen | 4 574 | 127 | 88 | 4 239 | 120 | 210 |

| Kapitel 3 | | | Bodenfläche am 31. Dezember 2017 nach Nutzungart und regionaler Gliederung | | | | | |
|-------------|----------------------|---------------------------|---|----------|---------|------------|----------|--|
| Tabelle 3.1 | | | Bodenfläche | | | | | |
| Lfd. Nr. | Schlüssel- nummer | Land Kreis Gemeinde | Bodenfläche | Davon | | | | Nachrichtlich |
| | | | | Siedlung | Verkehr | Vegetation | Gewässer | Siedlungs- und Ver- kehrsfläche 1) |
| | | | | | | | | |
| ha | | | | | | | | |
| 1 | 2 | 3 | 4 | 5 | 6 | 7 | 8 | 9 |
| 166 | 13 072 005 | Am Salzhaff | 1 551 | 78 | 34 | 1 414 | 25 | 112 |
| 167 | 13 072 006 | Bad Doberan, Stadt | 3 285 | 532 | 193 | 2 504 | 56 | 724 |
| 168 | 13 072 007 | Bartenshagen-Parkentin | 1 535 | 141 | 42 | 1 326 | 26 | 183 |
| 169 | 13 072 008 | Bastorf | 2 438 | 135 | 73 | 2 169 | 61 | 206 |
| 170 | 13 072 009 | Baumgarten | 3 918 | 178 | 74 | 3 614 | 52 | 199 |
| 171 | 13 072 010 | Behren-Lübchin | 6 920 | 201 | 120 | 6 453 | 146 | 315 |
| 172 | 13 072 011 | Benitz | 972 | 39 | 20 | 860 | 52 | 59 |
| 173 | 13 072 012 | Bentwisch | 1 482 | 208 | 110 | 1 152 | 12 | 318 |
| 174 | 13 072 013 | Bernitt | 7 384 | 260 | 150 | 6 847 | 127 | 399 |
| 175 | 13 072 014 | Biendorf | 4 099 | 222 | 89 | 3 739 | 49 | 310 |
| 176 | 13 072 015 | Blankenhagen | 2 527 | 98 | 61 | 2 352 | 16 | 157 |
| 177 | 13 072 016 | Boddin | 2 362 | 66 | 41 | 2 223 | 32 | 107 |
| 178 | 13 072 017 | Börgerende-Rethwisch | 1 502 | 123 | 33 | 1 196 | 150 | 156 |
| 179 | 13 072 018 | Bröbberow | 1 439 | 58 | 33 | 1 314 | 34 | 91 |
| 180 | 13 072 019 | Broderstorf | 3 423 | 272 | 96 | 3 007 | 48 | 363 |
| 181 | 13 072 020 | Bützow, Stadt | 3 985 | 439 | 186 | 3 090 | 270 | 623 |
| 182 | 13 072 021 | Cammin | 3 222 | 97 | 112 | 2 959 | 53 | 206 |
| 183 | 13 072 022 | Carinerland | 3 818 | 132 | 60 | 3 552 | 74 | 190 |
| 184 | 13 072 023 | Dahmen | 3 648 | 110 | 75 | 2 872 | 591 | 179 |
| 185 | 13 072 024 | Dalkendorf | 1 534 | 52 | 29 | 1 438 | 14 | 81 |
| 186 | 13 072 025 | Diekhof | 3 331 | 231 | 80 | 2 971 | 49 | 287 |
| 187 | 13 072 026 | Dobbin-Linstow | 6 539 | 242 | 279 | 5 691 | 327 | 437 |
| 188 | 13 072 027 | Dolgen am See | 3 321 | 122 | 472 | 2 592 | 136 | 585 |
| 189 | 13 072 028 | Dreetz | 1 200 | 34 | 23 | 1 048 | 94 | 57 |
| 190 | 13 072 029 | Dummerstorf | 12 028 | 655 | 515 | 10 601 | 258 | 1 165 |
| 191 | 13 072 030 | Elmenhorst/Lichtenhagen | 1 210 | 193 | 52 | 958 | 7 | 245 |
| 192 | 13 072 031 | Finkenthal | 2 025 | 67 | 59 | 1 879 | 20 | 123 |
| 193 | 13 072 032 | Gelbensande | 3 405 | 89 | 106 | 3 187 | 23 | 194 |
| 194 | 13 072 033 | Glasewitz | 1 559 | 54 | 70 | 1 394 | 40 | 123 |
| 195 | 13 072 034 | Gnewitz | 1 009 | 26 | 19 | 946 | 18 | 45 |
| 196 | 13 072 035 | Gnoiien, Stadt | 4 111 | 368 | 105 | 3 587 | 51 | 449 |
| 197 | 13 072 036 | Graal-Müritz | 824 | 189 | 50 | 567 | 19 | 239 |
| 198 | 13 072 037 | Grammow | 1 627 | 47 | 64 | 1 479 | 37 | 110 |
| 199 | 13 072 038 | Groß Roge | 2 437 | 111 | 54 | 2 212 | 60 | 136 |
| 200 | 13 072 039 | Groß Schwiesow | 1 265 | 42 | 40 | 1 137 | 47 | 78 |
| 201 | 13 072 040 | Groß Wokern | 2 193 | 112 | 73 | 1 981 | 27 | 181 |
| 202 | 13 072 041 | Groß Wüstenfelde | 2 662 | 101 | 65 | 2 459 | 37 | 162 |
| 203 | 13 072 042 | Gülzow-Prüzen | 5 834 | 255 | 118 | 4 878 | 583 | 363 |
| 204 | 13 072 043 | Güstrow, Stadt | 7 109 | 1 686 | 455 | 4 230 | 738 | 2 133 |
| 205 | 13 072 044 | Gutow | 2 345 | 97 | 58 | 2 140 | 50 | 151 |
| 206 | 13 072 045 | Hohen Demzin | 2 405 | 62 | 58 | 2 236 | 49 | 119 |
| 207 | 13 072 046 | Hohen Sprenz | 2 254 | 79 | 104 | 1 778 | 294 | 182 |
| 208 | 13 072 047 | Hohenfelde | 951 | 59 | 28 | 841 | 23 | 87 |
| 209 | 13 072 048 | Hoppenrade | 2 879 | 101 | 80 | 2 627 | 70 | 178 |
| 210 | 13 072 049 | Jördenstorf | 2 768 | 119 | 52 | 2 545 | 51 | 167 |
| 211 | 13 072 050 | Jürgenshagen | 4 251 | 173 | 122 | 3 764 | 193 | 276 |
| 212 | 13 072 051 | Kassow | 1 442 | 53 | 54 | 1 297 | 37 | 106 |
| 213 | 13 072 052 | Kirch Mulsow | 1 451 | 42 | 29 | 1 335 | 45 | 70 |
| 214 | 13 072 053 | Klein Belitz | 3 914 | 129 | 63 | 3 661 | 62 | 187 |
| 215 | 13 072 054 | Klein Kussewitz | 1 443 | 65 | 30 | 1 337 | 11 | 95 |
| 216 | 13 072 055 | Klein Upahl | 790 | 24 | 21 | 725 | 21 | 44 |
| 217 | 13 072 056 | Krakow am See, Stadt | 8 737 | 367 | 231 | 6 433 | 1 705 | 556 |
| 218 | 13 072 057 | Kritznow | 1 493 | 188 | 84 | 1 199 | 22 | 270 |
| 219 | 13 072 058 | Kröpelin, Stadt | 6 754 | 376 | 192 | 6 087 | 99 | 545 |
| 220 | 13 072 059 | Kuchelmiß | 3 746 | 147 | 128 | 3 306 | 165 | 269 |
| 221 | 13 072 060 | Kühlungsborn, Stadt | 1 617 | 359 | 111 | 1 113 | 34 | 470 |

| Kapitel 3 | | | Bodenfläche am 31. Dezember 2017 nach Nutzungart und regionaler Gliederung | | | | | |
|-------------|----------------------|---------------------------|---|----------|---------|------------|----------|--|
| Tabelle 3.1 | | | Bodenfläche | | | | | |
| Lfd. Nr. | Schlüssel- nummer | Land Kreis Gemeinde | Bodenfläche | Davon | | | | Nachrichtlich |
| | | | | Siedlung | Verkehr | Vegetation | Gewässer | Siedlungs- und Ver- kehrsfläche 1) |
| | | | | | | | | |
| ha | | | | | | | | |
| 1 | 2 | 3 | 4 | 5 | 6 | 7 | 8 | 9 |
| 222 | 13 072 061 | Kuhs | 1 375 | 55 | 40 | 1 261 | 19 | 94 |
| 223 | 13 072 062 | Laage, Stadt | 8 160 | 569 | 764 | 6 693 | 133 | 1 317 |
| 224 | 13 072 063 | Lalendorf | 13 912 | 699 | 454 | 11 922 | 838 | 1 034 |
| 225 | 13 072 064 | Lambrechtshagen | 1 355 | 162 | 49 | 1 128 | 16 | 211 |
| 226 | 13 072 066 | Lelkendorf | 2 988 | 86 | 54 | 2 774 | 74 | 137 |
| 227 | 13 072 067 | Lohmen | 3 469 | 147 | 68 | 3 007 | 246 | 198 |
| 228 | 13 072 068 | Lühburg | 1 737 | 61 | 38 | 1 613 | 24 | 93 |
| 229 | 13 072 069 | Lüssow | 1 666 | 97 | 56 | 1 478 | 35 | 151 |
| 230 | 13 072 071 | Mistorf | 2 427 | 79 | 70 | 2 233 | 45 | 148 |
| 231 | 13 072 072 | Mönchhagen | 1 074 | 75 | 38 | 953 | 7 | 113 |
| 232 | 13 072 073 | Mühl Rosin | 2 427 | 87 | 80 | 2 220 | 40 | 158 |
| 233 | 13 072 074 | Neubukow, Stadt | 2 512 | 201 | 89 | 2 180 | 42 | 290 |
| 234 | 13 072 075 | Nienhagen | 588 | 85 | 23 | 474 | 6 | 109 |
| 235 | 13 072 076 | Nustrow | 693 | 16 | 18 | 651 | 8 | 33 |
| 236 | 13 072 077 | Papendorf | 2 264 | 159 | 91 | 1 911 | 103 | 250 |
| 237 | 13 072 078 | Penzin | 633 | 21 | 13 | 591 | 7 | 35 |
| 238 | 13 072 079 | Plaaz | 3 433 | 120 | 128 | 3 125 | 60 | 228 |
| 239 | 13 072 080 | Pölchow | 1 256 | 69 | 58 | 1 081 | 48 | 123 |
| 240 | 13 072 081 | Poppendorf | 1 406 | 180 | 36 | 1 173 | 17 | 216 |
| 241 | 13 072 082 | Prebberede | 4 294 | 142 | 91 | 3 886 | 175 | 231 |
| 242 | 13 072 083 | Reddelich | 914 | 75 | 32 | 797 | 10 | 107 |
| 243 | 13 072 084 | Reimershagen | 3 231 | 88 | 70 | 2 965 | 109 | 155 |
| 244 | 13 072 085 | Rerik, Stadt | 3 422 | 1 219 | 71 | 2 098 | 34 | 1 290 |
| 245 | 13 072 086 | Retschow | 1 886 | 84 | 49 | 1 712 | 41 | 133 |
| 246 | 13 072 087 | Roggentin | 962 | 222 | 50 | 680 | 10 | 272 |
| 247 | 13 072 088 | Rövershagen | 2 061 | 230 | 158 | 1 652 | 21 | 388 |
| 248 | 13 072 089 | Rühn | 1 441 | 70 | 29 | 1 179 | 163 | 99 |
| 249 | 13 072 090 | Rukieten | 1 230 | 38 | 32 | 1 145 | 15 | 70 |
| 250 | 13 072 091 | Sanitz | 8 240 | 542 | 257 | 7 253 | 187 | 793 |
| 251 | 13 072 092 | Sarmstorf | 1 099 | 49 | 23 | 1 009 | 17 | 72 |
| 252 | 13 072 093 | Satow | 11 994 | 571 | 317 | 10 876 | 229 | 872 |
| 253 | 13 072 094 | Schorssow | 3 121 | 78 | 59 | 2 726 | 258 | 132 |
| 254 | 13 072 095 | Schwaan, Stadt | 3 828 | 308 | 121 | 3 277 | 123 | 427 |
| 255 | 13 072 096 | Schwasdorf | 2 436 | 75 | 35 | 2 299 | 26 | 110 |
| 256 | 13 072 097 | Selpin | 3 310 | 87 | 113 | 3 053 | 59 | 191 |
| 257 | 13 072 098 | Stäbelow | 1 512 | 108 | 58 | 1 322 | 23 | 158 |
| 258 | 13 072 099 | Steffenshagen | 941 | 51 | 19 | 864 | 7 | 70 |
| 259 | 13 072 101 | Steinhagen | 1 014 | 84 | 24 | 897 | 8 | 107 |
| 260 | 13 072 102 | Stubbendorf | 964 | 24 | 12 | 914 | 14 | 35 |
| 261 | 13 072 103 | Sukow-Levitzow | 2 023 | 66 | 38 | 1 886 | 32 | 101 |
| 262 | 13 072 104 | Tarnow | 4 086 | 141 | 102 | 3 782 | 61 | 227 |
| 263 | 13 072 105 | Tessin, Stadt | 2 451 | 246 | 87 | 2 077 | 41 | 332 |
| 264 | 13 072 106 | Teterow, Stadt | 4 707 | 531 | 210 | 3 514 | 452 | 736 |
| 265 | 13 072 107 | Thelkow | 2 586 | 68 | 82 | 2 368 | 69 | 148 |
| 266 | 13 072 108 | Thulendorf | 1 072 | 54 | 21 | 989 | 8 | 75 |
| 267 | 13 072 109 | Thürkow | 1 473 | 63 | 46 | 1 352 | 13 | 107 |
| 268 | 13 072 110 | Vorbeck | 1 560 | 62 | 26 | 1 397 | 75 | 88 |
| 269 | 13 072 111 | Walkendorf | 2 771 | 90 | 43 | 2 580 | 57 | 123 |
| 270 | 13 072 112 | Wardow | 6 939 | 199 | 125 | 6 484 | 132 | 317 |
| 271 | 13 072 113 | Warnkenhagen | 1 961 | 72 | 29 | 1 829 | 30 | 99 |
| 272 | 13 072 114 | Warnow | 4 218 | 149 | 104 | 3 874 | 91 | 251 |
| 273 | 13 072 116 | Wiendorf | 1 765 | 78 | 40 | 1 579 | 69 | 116 |
| 274 | 13 072 117 | Wittenbeck | 991 | 140 | 27 | 818 | 6 | 167 |
| 275 | 13 072 118 | Zarnewanz | 1 524 | 59 | 31 | 1 408 | 26 | 87 |
| 276 | 13 072 119 | Zehna | 2 580 | 75 | 51 | 2 362 | 91 | 126 |
| 277 | 13 072 120 | Zepelin | 2 291 | 53 | 58 | 2 086 | 95 | 110 |

| Kapitel 3 | | | Bodenfläche am 31. Dezember 2017 nach Nutzungart und regionaler Gliederung | | | | | |
|-------------|----------------------|---------------------------|---|----------|----------|------------|----------|--|
| Tabelle 3.1 | | | Bodenfläche | | | | | |
| Lfd. Nr. | Schlüssel- nummer | Land Kreis Gemeinde | Bodenfläche | Davon | | | | Nachrichtlich |
| | | | | Siedlung | Verkehr | Vegetation | Gewässer | Siedlungs- und Ver- kehrsfläche 1) |
| | | | | (10 000) | (20 000) | (30 000) | (40 000) | |
| ha | | | | | | | | |
| 1 | 2 | 3 | 4 | 5 | 6 | 7 | 8 | 9 |
| 278 | 13 072 121 | Ziesendorf | 2 651 | 101 | 112 | 2 404 | 34 | 212 |
| 279 | 13 073 | Vorpommern-Rügen | 321 503 | 19 413 | 9 109 | 279 616 | 13 366 | 27 900 |
| 280 | 13 073 001 | Ahrenshagen-Daskow | 5 828 | 367 | 138 | 5 250 | 73 | 493 |
| 281 | 13 073 002 | Ahrenshoop | 527 | 89 | 29 | 402 | 6 | 118 |
| 282 | 13 073 003 | Altefähr | 2 058 | 98 | 74 | 1 873 | 13 | 172 |
| 283 | 13 073 004 | Altenkirchen | 2 266 | 121 | 59 | 2 075 | 10 | 180 |
| 284 | 13 073 005 | Altenpleen | 2 006 | 115 | 149 | 1 696 | 45 | 264 |
| 285 | 13 073 006 | Baabe | 226 | 74 | 14 | 130 | 7 | 88 |
| 286 | 13 073 007 | Bad Sülze, Stadt | 2 666 | 171 | 81 | 2 330 | 85 | 242 |
| 287 | 13 073 009 | Barth, Stadt | 4 118 | 547 | 176 | 3 274 | 121 | 723 |
| 288 | 13 073 010 | Bergen auf Rügen, Stadt | 5 149 | 513 | 203 | 4 335 | 98 | 716 |
| 289 | 13 073 011 | Binz | 2 518 | 271 | 130 | 2 102 | 15 | 401 |
| 290 | 13 073 012 | Born a. Darß | 6 356 | 218 | 178 | 5 834 | 126 | 393 |
| 291 | 13 073 013 | Breege | 1 597 | 100 | 46 | 1 441 | 11 | 146 |
| 292 | 13 073 014 | Buschvitz | 1 025 | 24 | 24 | 929 | 48 | 48 |
| 293 | 13 073 015 | Dettmannsdorf | 4 452 | 171 | 92 | 4 134 | 55 | 259 |
| 294 | 13 073 016 | Deyelsdorf | 2 985 | 92 | 74 | 2 761 | 58 | 166 |
| 295 | 13 073 017 | Dierhagen | 2 763 | 179 | 94 | 2 438 | 53 | 263 |
| 296 | 13 073 018 | Divitz-Spoldershagen | 2 756 | 80 | 137 | 2 494 | 45 | 217 |
| 297 | 13 073 019 | Dranske | 2 074 | 219 | 68 | 1 737 | 51 | 286 |
| 298 | 13 073 020 | Drechow | 1 555 | 55 | 31 | 1 457 | 12 | 82 |
| 299 | 13 073 021 | Dreschvitz | 2 264 | 77 | 79 | 2 047 | 62 | 155 |
| 300 | 13 073 022 | Eixen | 5 616 | 144 | 100 | 5 298 | 73 | 241 |
| 301 | 13 073 023 | Elmenhorst | 2 252 | 88 | 57 | 2 078 | 28 | 145 |
| 302 | 13 073 024 | Franzburg, Stadt | 1 520 | 131 | 50 | 1 259 | 80 | 180 |
| 303 | 13 073 025 | Fuhlendorf | 1 718 | 129 | 55 | 1 504 | 30 | 184 |
| 304 | 13 073 026 | Gager | 865 | 75 | 23 | 749 | 19 | 97 |
| 305 | 13 073 027 | Garz/Rügen, Stadt | 6 589 | 351 | 117 | 6 027 | 94 | 463 |
| 306 | 13 073 028 | Gingst | 2 175 | 99 | 39 | 1 993 | 44 | 138 |
| 307 | 13 073 029 | Glewitz | 4 201 | 113 | 70 | 3 945 | 73 | 182 |
| 308 | 13 073 030 | Glowe | 2 229 | 162 | 56 | 1 857 | 153 | 218 |
| 309 | 13 073 031 | Göhren | 742 | 114 | 33 | 542 | 55 | 146 |
| 310 | 13 073 032 | Grammendorf | 3 592 | 129 | 81 | 3 330 | 52 | 203 |
| 311 | 13 073 033 | Gransebieth | 2 334 | 104 | 75 | 2 122 | 32 | 177 |
| 312 | 13 073 034 | Gremersdorf-Buchholz | 5 010 | 184 | 77 | 4 696 | 53 | 196 |
| 313 | 13 073 035 | Grimmen, Stadt | 5 051 | 686 | 216 | 4 055 | 93 | 855 |
| 314 | 13 073 036 | Groß Kordshagen | 1 622 | 61 | 29 | 1 504 | 29 | 89 |
| 315 | 13 073 037 | Groß Mohrdorf | 4 147 | 95 | 38 | 2 721 | 1 293 | 133 |
| 316 | 13 073 038 | Gustow | 2 839 | 96 | 58 | 2 638 | 47 | 141 |
| 317 | 13 073 039 | Hugoldsdorf | 1 423 | 37 | 19 | 1 356 | 11 | 55 |
| 318 | 13 073 040 | Insel Hiddensee | 1 907 | 100 | 38 | 1 450 | 319 | 138 |
| 319 | 13 073 041 | Jakobsdorf | 1 770 | 68 | 35 | 1 645 | 22 | 102 |
| 320 | 13 073 042 | Karnin | 1 267 | 48 | 34 | 1 170 | 15 | 66 |
| 321 | 13 073 043 | Kenz-Küstrow | 1 776 | 76 | 38 | 1 625 | 37 | 110 |
| 322 | 13 073 044 | Klausdorf | 1 178 | 59 | 23 | 1 079 | 16 | 80 |
| 323 | 13 073 045 | Kluis | 2 150 | 58 | 42 | 2 030 | 21 | 100 |
| 324 | 13 073 046 | Kramerhof | 1 798 | 408 | 101 | 1 273 | 16 | 505 |
| 325 | 13 073 047 | Kummerow | 1 158 | 50 | 34 | 1 063 | 11 | 84 |
| 326 | 13 073 048 | Lancken-Granitz | 1 379 | 51 | 32 | 1 286 | 10 | 81 |
| 327 | 13 073 049 | Lietzow | 839 | 50 | 133 | 652 | 5 | 183 |
| 328 | 13 073 050 | Lindholz | 4 002 | 135 | 130 | 3 645 | 92 | 259 |
| 329 | 13 073 051 | Löbnitz | 2 232 | 118 | 56 | 2 032 | 26 | 165 |
| 330 | 13 073 052 | Lohme | 1 380 | 103 | 35 | 1 233 | 9 | 122 |
| 331 | 13 073 053 | Lüdershagen | 1 398 | 71 | 26 | 1 282 | 18 | 97 |
| 332 | 13 073 054 | Lüssow | 1 903 | 108 | 44 | 1 276 | 475 | 152 |

| Kapitel 3 | | | Bodenfläche am 31. Dezember 2017 nach Nutzungart und regionaler Gliederung | | | | | |
|-------------|----------------------|---------------------------|---|----------|---------|------------|----------|--|
| Tabelle 3.1 | | | Bodenfläche | | | | | |
| Lfd. Nr. | Schlüssel- nummer | Land Kreis Gemeinde | Bodenfläche | Davon | | | | Nachrichtlich |
| | | | | Siedlung | Verkehr | Vegetation | Gewässer | Siedlungs- und Ver- kehrsfläche 1) |
| | | | | | | | | |
| ha | | | | | | | | |
| 1 | 2 | 3 | 4 | 5 | 6 | 7 | 8 | 9 |
| 333 | 13 073 055 | Marlow, Stadt | 14 052 | 581 | 312 | 12 949 | 210 | 872 |
| 334 | 13 073 056 | Middelhagen | 965 | 82 | 21 | 805 | 58 | 103 |
| 335 | 13 073 057 | Millienhagen-Oebelitz | 2 556 | 65 | 53 | 2 414 | 24 | 118 |
| 336 | 13 073 058 | Neu Bartelshagen | 1 744 | 65 | 28 | 1 626 | 26 | 93 |
| 337 | 13 073 059 | Neuenkirchen | 2 294 | 85 | 31 | 2 164 | 14 | 116 |
| 338 | 13 073 060 | Niepars | 3 605 | 172 | 77 | 3 308 | 49 | 245 |
| 339 | 13 073 061 | Pantelitz | 1 442 | 77 | 43 | 1 308 | 13 | 120 |
| 340 | 13 073 062 | Papenhagen | 2 103 | 96 | 44 | 1 940 | 22 | 138 |
| 341 | 13 073 063 | Parchtitz | 2 510 | 81 | 41 | 2 345 | 43 | 122 |
| 342 | 13 073 064 | Patzig | 806 | 37 | 16 | 742 | 12 | 52 |
| 343 | 13 073 065 | Poseritz | 4 019 | 182 | 76 | 3 689 | 72 | 254 |
| 344 | 13 073 066 | Preetz | 1 423 | 72 | 21 | 1 318 | 12 | 92 |
| 345 | 13 073 067 | Prerow | 1 124 | 185 | 51 | 813 | 75 | 232 |
| 346 | 13 073 068 | Prohn | 1 620 | 104 | 31 | 1 384 | 101 | 136 |
| 347 | 13 073 069 | Pruchten | 822 | 94 | 33 | 673 | 22 | 127 |
| 348 | 13 073 070 | Putbus, Stadt | 6 669 | 448 | 168 | 5 921 | 132 | 598 |
| 349 | 13 073 071 | Putgarten | 1 263 | 84 | 34 | 1 136 | 9 | 119 |
| 350 | 13 073 072 | Ralswiek | 1 653 | 51 | 54 | 1 504 | 44 | 105 |
| 351 | 13 073 073 | Rambin | 3 147 | 146 | 63 | 2 909 | 28 | 210 |
| 352 | 13 073 074 | Rappin | 2 871 | 76 | 32 | 2 207 | 556 | 108 |
| 353 | 13 073 075 | Ribnitz-Damgarten, Stadt | 12 283 | 1 287 | 363 | 7 208 | 3 425 | 1 645 |
| 354 | 13 073 076 | Richtenberg, Stadt | 1 568 | 104 | 42 | 1 348 | 75 | 144 |
| 355 | 13 073 077 | Saal | 4 930 | 251 | 102 | 4 504 | 74 | 332 |
| 356 | 13 073 078 | Sagard | 2 792 | 233 | 85 | 2 438 | 36 | 267 |
| 357 | 13 073 079 | Samtens | 3 250 | 153 | 103 | 2 954 | 40 | 239 |
| 358 | 13 073 080 | Sassnitz, Stadt | 4 714 | 525 | 242 | 3 712 | 235 | 734 |
| 359 | 13 073 081 | Schaprode | 1 976 | 70 | 43 | 1 840 | 23 | 113 |
| 360 | 13 073 082 | Schlemmin | 2 179 | 59 | 48 | 2 050 | 21 | 107 |
| 361 | 13 073 083 | Sehlen | 2 060 | 104 | 55 | 1 881 | 21 | 159 |
| 362 | 13 073 084 | Sellin | 1 440 | 147 | 51 | 1 010 | 232 | 198 |
| 363 | 13 073 085 | Semlow | 3 470 | 122 | 71 | 3 234 | 43 | 192 |
| 364 | 13 073 086 | Splietsdorf | 2 638 | 90 | 49 | 2 461 | 39 | 136 |
| 365 | 13 073 087 | Steinhagen | 3 349 | 178 | 104 | 2 929 | 138 | 281 |
| 366 | 13 073 088 | Stralsund, Hansestadt | 5 414 | 1 707 | 520 | 1 513 | 1 673 | 2 207 |
| 367 | 13 073 089 | Süderholz | 14 955 | 670 | 425 | 13 673 | 187 | 1 090 |
| 368 | 13 073 090 | Sundhagen | 15 977 | 771 | 477 | 14 423 | 306 | 1 201 |
| 369 | 13 073 091 | Thiessow | 238 | 34 | 10 | 191 | 2 | 45 |
| 370 | 13 073 092 | Trent | 3 542 | 105 | 59 | 3 344 | 35 | 154 |
| 371 | 13 073 093 | Tribsees, Stadt | 5 498 | 268 | 195 | 4 901 | 135 | 461 |
| 372 | 13 073 094 | Trinwillershagen | 3 432 | 175 | 85 | 3 100 | 71 | 261 |
| 373 | 13 073 095 | Ummanz | 4 309 | 135 | 64 | 4 025 | 85 | 199 |
| 374 | 13 073 096 | Velgast | 7 191 | 234 | 210 | 6 666 | 81 | 444 |
| 375 | 13 073 097 | Weitenhagen | 1 705 | 50 | 28 | 1 611 | 16 | 78 |
| 376 | 13 073 098 | Wendisch Baggendorf | 2 149 | 107 | 63 | 1 956 | 22 | 167 |
| 377 | 13 073 099 | Wendorf | 1 579 | 140 | 60 | 1 365 | 14 | 164 |
| 378 | 13 073 100 | Wieck a. Darß | 902 | 103 | 30 | 726 | 43 | 133 |
| 379 | 13 073 101 | Wiek | 2 544 | 117 | 62 | 2 344 | 21 | 179 |
| 380 | 13 073 102 | Wittenhagen | 4 698 | 148 | 114 | 4 399 | 37 | 259 |
| 381 | 13 073 103 | Wustrow | 688 | 86 | 34 | 558 | 11 | 119 |
| 382 | 13 073 104 | Zarrendorf | 467 | 76 | 14 | 334 | 43 | 91 |
| 383 | 13 073 105 | Zingst | 5 050 | 350 | 143 | 4 399 | 158 | 491 |
| 384 | 13 073 106 | Zirkow | 2 576 | 150 | 60 | 2 212 | 155 | 148 |
| 385 | 13 074 | Nordwestmecklenburg | 212 712 | 13 457 | 6 529 | 183 206 | 9 520 | 18 911 |
| 386 | 13 074 001 | Alt Meteln | 2 322 | 129 | 44 | 2 124 | 25 | 173 |
| 387 | 13 074 002 | Bad Kleinen | 2 354 | 249 | 120 | 1 919 | 65 | 370 |

| Kapitel 3 | | | Bodenfläche am 31. Dezember 2017 nach Nutzungart und regionaler Gliederung | | | | | |
|-------------|----------------------|---------------------------|---|----------|---------|------------|----------|--|
| Tabelle 3.1 | | | Bodenfläche | | | | | |
| Lfd. Nr. | Schlüssel- nummer | Land Kreis Gemeinde | Bodenfläche | Davon | | | | Nachrichtlich |
| | | | | Siedlung | Verkehr | Vegetation | Gewässer | Siedlungs- und Ver- kehrsfläche 1) |
| | | | | | | | | |
| ha | | | | | | | | |
| 1 | 2 | 3 | 4 | 5 | 6 | 7 | 8 | 9 |
| 388 | 13 074 003 | Barnekow | 1 563 | 54 | 53 | 1 433 | 22 | 107 |
| 389 | 13 074 004 | Benz | 2 279 | 91 | 68 | 2 087 | 33 | 150 |
| 390 | 13 074 005 | Bernstorf | 1 757 | 61 | 65 | 1 596 | 34 | 125 |
| 391 | 13 074 006 | Bibow | 2 321 | 67 | 90 | 1 939 | 225 | 155 |
| 392 | 13 074 007 | Blowatz | 3 031 | 127 | 63 | 2 761 | 81 | 186 |
| 393 | 13 074 008 | Bobitz | 6 564 | 298 | 203 | 5 789 | 275 | 487 |
| 394 | 13 074 009 | Boiensdorf | 1 277 | 81 | 27 | 1 150 | 19 | 108 |
| 395 | 13 074 010 | Boltenhagen | 1 838 | 227 | 68 | 1 496 | 47 | 295 |
| 396 | 13 074 012 | Brüsewitz | 2 993 | 189 | 88 | 2 665 | 51 | 277 |
| 397 | 13 074 013 | Carlow | 3 181 | 120 | 67 | 2 775 | 218 | 186 |
| 398 | 13 074 014 | Cramonshagen | 1 020 | 59 | 35 | 864 | 62 | 94 |
| 399 | 13 074 015 | Dalberg-Wendelstorf | 959 | 44 | 21 | 858 | 36 | 65 |
| 400 | 13 074 016 | Damshagen | 3 857 | 157 | 79 | 3 571 | 50 | 233 |
| 401 | 13 074 017 | Dassow, Stadt | 6 698 | 372 | 163 | 6 040 | 123 | 532 |
| 402 | 13 074 018 | Dechow | 1 514 | 34 | 37 | 1 341 | 102 | 67 |
| 403 | 13 074 019 | Dorf Mecklenburg | 3 006 | 250 | 142 | 2 516 | 99 | 391 |
| 404 | 13 074 020 | Dragun | 2 062 | 101 | 42 | 1 862 | 57 | 142 |
| 405 | 13 074 021 | Gadebusch, Stadt | 4 775 | 389 | 185 | 4 100 | 101 | 539 |
| 406 | 13 074 022 | Gägelow | 2 267 | 175 | 71 | 1 969 | 52 | 245 |
| 407 | 13 074 023 | Glasin | 3 960 | 238 | 145 | 3 512 | 65 | 285 |
| 408 | 13 074 024 | Gottesgabe | 2 221 | 92 | 40 | 2 066 | 23 | 129 |
| 409 | 13 074 025 | Grambow | 1 982 | 79 | 50 | 1 817 | 36 | 120 |
| 410 | 13 074 026 | Grevesmühlen, Stadt | 5 238 | 545 | 226 | 4 232 | 235 | 768 |
| 411 | 13 074 027 | Grieben | 629 | 25 | 31 | 565 | 8 | 55 |
| 412 | 13 074 028 | Groß Molzahn | 631 | 45 | 11 | 569 | 6 | 56 |
| 413 | 13 074 029 | Groß Siemz | 1 482 | 49 | 45 | 1 366 | 23 | 93 |
| 414 | 13 074 030 | Groß Stieten | 654 | 93 | 14 | 537 | 10 | 104 |
| 415 | 13 074 031 | Hohen Viecheln | 1 872 | 75 | 47 | 1 173 | 577 | 120 |
| 416 | 13 074 032 | Hohenkirchen | 4 109 | 283 | 86 | 3 682 | 59 | 367 |
| 417 | 13 074 033 | Holdorf | 1 357 | 42 | 34 | 1 261 | 20 | 75 |
| 418 | 13 074 034 | Hornstorf | 1 490 | 138 | 81 | 1 260 | 11 | 219 |
| 419 | 13 074 035 | Insel Poel | 3 634 | 265 | 87 | 3 138 | 145 | 352 |
| 420 | 13 074 036 | Jesendorf | 2 125 | 89 | 75 | 1 873 | 88 | 142 |
| 421 | 13 074 037 | Kalkhorst | 5 200 | 242 | 92 | 4 824 | 41 | 330 |
| 422 | 13 074 038 | Klein Trebbow | 2 538 | 73 | 71 | 2 292 | 102 | 142 |
| 423 | 13 074 039 | Klütz, Stadt | 4 441 | 255 | 113 | 4 012 | 61 | 363 |
| 424 | 13 074 040 | Kneese | 1 587 | 43 | 35 | 1 340 | 169 | 74 |
| 425 | 13 074 042 | Königsfeld | 3 274 | 151 | 67 | 3 025 | 31 | 197 |
| 426 | 13 074 043 | Krembz | 3 916 | 115 | 84 | 3 661 | 57 | 198 |
| 427 | 13 074 044 | Krusenhagen | 1 125 | 47 | 33 | 1 020 | 25 | 80 |
| 428 | 13 074 045 | Lockwisch | 1 397 | 55 | 37 | 1 282 | 23 | 89 |
| 429 | 13 074 046 | Lübberstorf | 1 311 | 29 | 24 | 1 243 | 15 | 48 |
| 430 | 13 074 047 | Lübow | 3 535 | 238 | 150 | 3 067 | 79 | 325 |
| 431 | 13 074 048 | Lübstorf | 4 388 | 114 | 55 | 1 059 | 3 159 | 169 |
| 432 | 13 074 049 | Lüdersdorf | 5 476 | 313 | 217 | 4 868 | 79 | 523 |
| 433 | 13 074 050 | Lützwow | 2 489 | 166 | 92 | 2 203 | 27 | 259 |
| 434 | 13 074 052 | Menzendorf | 984 | 30 | 36 | 873 | 45 | 66 |
| 435 | 13 074 053 | Metelsdorf | 821 | 45 | 35 | 716 | 26 | 80 |
| 436 | 13 074 054 | Mühlen Eichsen | 2 371 | 101 | 50 | 2 172 | 48 | 149 |
| 437 | 13 074 056 | Neuburg | 4 410 | 249 | 117 | 3 971 | 72 | 362 |
| 438 | 13 074 057 | Neukloster, Stadt | 2 751 | 268 | 123 | 2 056 | 304 | 342 |
| 439 | 13 074 058 | Niendorf | 1 154 | 41 | 38 | 1 051 | 23 | 79 |
| 440 | 13 074 060 | Passee | 1 620 | 86 | 35 | 1 470 | 30 | 101 |
| 441 | 13 074 061 | Perlin | 1 346 | 63 | 33 | 1 203 | 47 | 96 |
| 442 | 13 074 062 | Pingelshagen | 208 | 25 | 7 | 175 | 1 | 32 |
| 443 | 13 074 063 | Plüschow | 1 990 | 109 | 77 | 1 775 | 29 | 145 |

| Kapitel 3 | | | Bodenfläche am 31. Dezember 2017 nach Nutzungart und regionaler Gliederung | | | | | |
|-------------|----------------------|---------------------------|---|----------|----------|------------|----------|--|
| Tabelle 3.1 | | | Bodenfläche | | | | | |
| Lfd. Nr. | Schlüssel- nummer | Land Kreis Gemeinde | Bodenfläche | Davon | | | | Nachrichtlich |
| | | | | Siedlung | Verkehr | Vegetation | Gewässer | Siedlungs- und Ver- kehrsfläche 1) |
| | | | | (10 000) | (20 000) | (30 000) | (40 000) | |
| ha | | | | | | | | |
| 1 | 2 | 3 | 4 | 5 | 6 | 7 | 8 | 9 |
| 444 | 13 074 064 | Pokrent | 1 566 | 132 | 32 | 1 385 | 17 | 92 |
| 445 | 13 074 065 | Rehna, Stadt | 4 459 | 256 | 145 | 3 990 | 68 | 398 |
| 446 | 13 074 066 | Rieps | 1 232 | 40 | 31 | 1 155 | 6 | 71 |
| 447 | 13 074 067 | Roduchelstorf | 993 | 34 | 36 | 909 | 15 | 70 |
| 448 | 13 074 068 | Roggendorf | 3 126 | 233 | 78 | 2 734 | 80 | 190 |
| 449 | 13 074 069 | Roggenstorf | 2 001 | 156 | 43 | 1 773 | 29 | 117 |
| 450 | 13 074 070 | Rögnitz | 1 143 | 35 | 23 | 1 068 | 18 | 57 |
| 451 | 13 074 071 | Rüting | 1 516 | 55 | 35 | 1 411 | 15 | 90 |
| 452 | 13 074 072 | Schildetal | 1 938 | 86 | 51 | 1 765 | 36 | 137 |
| 453 | 13 074 073 | Schlagsdorf | 2 045 | 92 | 54 | 1 702 | 197 | 147 |
| 454 | 13 074 074 | Schönberg, Stadt | 3 821 | 295 | 181 | 3 257 | 88 | 471 |
| 455 | 13 074 075 | Seehof | 435 | 66 | 13 | 355 | 1 | 79 |
| 456 | 13 074 076 | Selmsdorf | 3 681 | 384 | 105 | 3 146 | 45 | 472 |
| 457 | 13 074 077 | Testorf-Steinfort | 2 386 | 90 | 56 | 2 207 | 34 | 145 |
| 458 | 13 074 078 | Thandorf | 909 | 27 | 21 | 859 | 2 | 48 |
| 459 | 13 074 079 | Upahl | 2 836 | 206 | 113 | 2 482 | 36 | 315 |
| 460 | 13 074 080 | Utecht | 1 109 | 29 | 27 | 1 040 | 13 | 56 |
| 461 | 13 074 081 | Veelböken | 3 262 | 111 | 66 | 3 055 | 30 | 177 |
| 462 | 13 074 082 | Ventschow | 1 363 | 109 | 52 | 1 141 | 60 | 125 |
| 463 | 13 074 084 | Warin, Stadt | 4 445 | 310 | 126 | 3 369 | 640 | 386 |
| 464 | 13 074 085 | Warnow | 1 607 | 79 | 35 | 1 465 | 28 | 114 |
| 465 | 13 074 087 | Wismar, Hansestadt | 4 172 | 1 556 | 411 | 1 956 | 249 | 1 965 |
| 466 | 13 074 088 | Zickhusen | 1 249 | 98 | 35 | 1 083 | 34 | 86 |
| 467 | 13 074 089 | Zierow | 1 011 | 81 | 25 | 890 | 14 | 106 |
| 468 | 13 074 090 | Zurow | 4 081 | 360 | 187 | 3 478 | 56 | 374 |
| 469 | 13 074 091 | Züsow | 1 953 | 56 | 37 | 1 843 | 17 | 93 |
| 470 | 13 074 092 | Wedendorfersee | 2 492 | 103 | 63 | 2 269 | 58 | 160 |
| 471 | 13 074 093 | Stepenitztal | 4 525 | 191 | 122 | 4 156 | 56 | 313 |
| 472 | 13 075 | Vorpommern-Greifswald | 394 557 | 20 308 | 11 908 | 337 603 | 24 738 | 31 466 |
| 473 | 13 075 001 | Ahlbeck | 1 876 | 97 | 47 | 1 699 | 34 | 144 |
| 474 | 13 075 002 | Alt Tellin | 2 439 | 90 | 49 | 2 258 | 41 | 109 |
| 475 | 13 075 003 | Altwar | 3 275 | 81 | 20 | 1 182 | 1 992 | 102 |
| 476 | 13 075 004 | Altwigshagen | 2 868 | 94 | 73 | 2 620 | 80 | 167 |
| 477 | 13 075 005 | Anklam, Stadt | 5 668 | 710 | 398 | 4 315 | 245 | 1 107 |
| 478 | 13 075 006 | Bandelin | 1 719 | 84 | 142 | 1 471 | 22 | 227 |
| 479 | 13 075 007 | Bargischow | 2 178 | 69 | 44 | 1 925 | 140 | 101 |
| 480 | 13 075 008 | Behrenhoff | 2 448 | 105 | 46 | 2 275 | 22 | 143 |
| 481 | 13 075 009 | Bentzin | 3 887 | 151 | 78 | 3 541 | 117 | 216 |
| 482 | 13 075 010 | Benz | 2 460 | 144 | 79 | 2 203 | 34 | 200 |
| 483 | 13 075 011 | Bergholz | 2 176 | 66 | 53 | 2 025 | 31 | 103 |
| 484 | 13 075 012 | Blankensee | 3 421 | 84 | 86 | 3 121 | 130 | 169 |
| 485 | 13 075 013 | Blesewitz | 1 264 | 38 | 28 | 1 183 | 16 | 66 |
| 486 | 13 075 015 | Boldekow | 4 852 | 176 | 96 | 4 194 | 386 | 226 |
| 487 | 13 075 016 | Boock | 1 289 | 66 | 35 | 1 181 | 7 | 100 |
| 488 | 13 075 017 | Brietzig | 1 057 | 36 | 29 | 977 | 15 | 64 |
| 489 | 13 075 018 | Brünzow | 1 616 | 102 | 60 | 1 440 | 13 | 160 |
| 490 | 13 075 020 | Bugewitz | 5 716 | 60 | 84 | 3 919 | 1 652 | 135 |
| 491 | 13 075 021 | Buggenhagen | 2 711 | 53 | 50 | 2 496 | 111 | 103 |
| 492 | 13 075 022 | Butzow | 1 285 | 54 | 24 | 1 191 | 16 | 78 |
| 493 | 13 075 023 | Daberkow | 1 538 | 59 | 45 | 1 414 | 19 | 104 |
| 494 | 13 075 025 | Dargelin | 1 572 | 67 | 43 | 1 424 | 37 | 111 |
| 495 | 13 075 026 | Dargen | 2 823 | 84 | 92 | 2 487 | 160 | 173 |
| 496 | 13 075 027 | Dersekow | 2 626 | 118 | 84 | 2 406 | 18 | 201 |
| 497 | 13 075 028 | Diedrichshagen | 1 735 | 47 | 64 | 1 608 | 16 | 109 |
| 498 | 13 075 029 | Ducherow | 7 753 | 294 | 210 | 7 121 | 127 | 495 |

| Kapitel 3 | | | Bodenfläche am 31. Dezember 2017 nach Nutzungart und regionaler Gliederung | | | | | |
|-------------|----------------------|---------------------------|---|----------|----------|------------|----------|--|
| Tabelle 3.1 | | | Bodenfläche | | | | | |
| Lfd. Nr. | Schlüssel- nummer | Land Kreis Gemeinde | Bodenfläche | Davon | | | | Nachrichtlich |
| | | | | Siedlung | Verkehr | Vegetation | Gewässer | Siedlungs- und Ver- kehrsfläche 1) |
| | | | | (10 000) | (20 000) | (30 000) | (40 000) | |
| ha | | | | | | | | |
| 1 | 2 | 3 | 4 | 5 | 6 | 7 | 8 | 9 |
| 499 | 13 075 031 | Eggesin, Stadt | 8 823 | 498 | 130 | 8 116 | 79 | 628 |
| 500 | 13 075 032 | Fahrenwalde | 2 611 | 68 | 59 | 2 448 | 36 | 126 |
| 501 | 13 075 033 | Ferdinandshof | 4 737 | 289 | 138 | 4 207 | 103 | 387 |
| 502 | 13 075 034 | Garz | 1 011 | 46 | 120 | 843 | 2 | 164 |
| 503 | 13 075 035 | Glasow | 1 559 | 36 | 35 | 1 462 | 27 | 70 |
| 504 | 13 075 036 | Görmin | 3 519 | 106 | 96 | 3 281 | 36 | 199 |
| 505 | 13 075 037 | Grambin | 1 839 | 39 | 13 | 305 | 1 482 | 53 |
| 506 | 13 075 038 | Grambow | 3 531 | 124 | 101 | 3 221 | 85 | 219 |
| 507 | 13 075 039 | Greifswald, Hansestadt | 5 081 | 1 638 | 435 | 2 878 | 129 | 2 073 |
| 508 | 13 075 040 | Gribow | 826 | 35 | 17 | 764 | 9 | 52 |
| 509 | 13 075 041 | Groß Kiesow | 4 774 | 205 | 108 | 4 414 | 47 | 301 |
| 510 | 13 075 042 | Groß Luckow | 897 | 39 | 29 | 823 | 6 | 68 |
| 511 | 13 075 043 | Groß Polzin | 2 957 | 99 | 53 | 2 731 | 74 | 152 |
| 512 | 13 075 044 | Gützkow, Stadt | 5 765 | 281 | 149 | 5 130 | 205 | 399 |
| 513 | 13 075 045 | Hammer a.d. Uecker | 2 162 | 61 | 59 | 2 007 | 35 | 120 |
| 514 | 13 075 046 | Hanshagen | 986 | 60 | 29 | 885 | 12 | 89 |
| 515 | 13 075 048 | Heinrichswalde | 1 432 | 62 | 36 | 1 296 | 38 | 98 |
| 516 | 13 075 049 | Heringsdorf | 3 782 | 454 | 197 | 2 403 | 729 | 647 |
| 517 | 13 075 050 | Hinrichshagen | 1 004 | 53 | 40 | 899 | 12 | 93 |
| 518 | 13 075 051 | Hintersee | 4 460 | 67 | 127 | 4 151 | 114 | 195 |
| 519 | 13 075 053 | Iven | 1 574 | 28 | 31 | 1 499 | 16 | 60 |
| 520 | 13 075 054 | Jarmen, Stadt | 3 071 | 246 | 129 | 2 624 | 72 | 362 |
| 521 | 13 075 055 | Jatznick | 6 224 | 343 | 189 | 5 612 | 80 | 490 |
| 522 | 13 075 056 | Kamminke | 295 | 32 | 10 | 247 | 5 | 42 |
| 523 | 13 075 057 | Karlsburg | 2 872 | 120 | 91 | 2 640 | 22 | 207 |
| 524 | 13 075 058 | Karlshagen | 503 | 166 | 31 | 300 | 6 | 197 |
| 525 | 13 075 059 | Katzow | 2 623 | 75 | 49 | 2 469 | 29 | 124 |
| 526 | 13 075 060 | Kemnitz | 1 934 | 127 | 60 | 1 727 | 19 | 187 |
| 527 | 13 075 061 | Klein Bünzow | 3 468 | 137 | 87 | 3 224 | 19 | 221 |
| 528 | 13 075 063 | Koblentz | 2 298 | 54 | 43 | 2 022 | 178 | 97 |
| 529 | 13 075 065 | Korswandt | 1 289 | 42 | 32 | 1 141 | 74 | 74 |
| 530 | 13 075 066 | Koserow | 605 | 116 | 52 | 404 | 33 | 168 |
| 531 | 13 075 067 | Krackow | 4 418 | 162 | 103 | 3 948 | 205 | 264 |
| 532 | 13 075 068 | Krien | 2 194 | 103 | 50 | 2 022 | 19 | 152 |
| 533 | 13 075 069 | Kröslin | 2 240 | 156 | 55 | 1 906 | 123 | 206 |
| 534 | 13 075 070 | Kruckow | 3 554 | 106 | 66 | 3 354 | 28 | 164 |
| 535 | 13 075 071 | Krugsdorf | 834 | 85 | 25 | 668 | 57 | 76 |
| 536 | 13 075 072 | Krummin | 1 063 | 31 | 19 | 991 | 21 | 50 |
| 537 | 13 075 073 | Krusenfelde | 1 256 | 36 | 21 | 1 190 | 9 | 54 |
| 538 | 13 075 074 | Lassan, Stadt | 2 821 | 119 | 70 | 2 539 | 93 | 188 |
| 539 | 13 075 075 | Leopoldshagen | 1 957 | 68 | 53 | 1 822 | 15 | 120 |
| 540 | 13 075 076 | Levenhagen | 1 328 | 63 | 44 | 1 207 | 15 | 106 |
| 541 | 13 075 078 | Liepgarten | 3 289 | 82 | 75 | 3 055 | 78 | 154 |
| 542 | 13 075 079 | Löcknitz | 2 280 | 237 | 97 | 1 873 | 73 | 316 |
| 543 | 13 075 080 | Loddin | 612 | 96 | 35 | 444 | 36 | 131 |
| 544 | 13 075 081 | Loissin | 1 548 | 92 | 35 | 1 402 | 19 | 127 |
| 545 | 13 075 082 | Loitz, Stadt | 8 991 | 368 | 255 | 8 125 | 243 | 615 |
| 546 | 13 075 083 | Lubmin | 1 384 | 276 | 71 | 955 | 81 | 347 |
| 547 | 13 075 084 | Lübs | 3 020 | 88 | 82 | 2 803 | 46 | 170 |
| 548 | 13 075 085 | Luckow | 3 733 | 98 | 115 | 3 109 | 411 | 210 |
| 549 | 13 075 086 | Lühmannsdorf | 566 | 61 | 20 | 481 | 4 | 73 |
| 550 | 13 075 087 | Lütow | 1 634 | 74 | 39 | 1 505 | 16 | 111 |
| 551 | 13 075 088 | Medow | 2 899 | 106 | 59 | 2 669 | 65 | 165 |
| 552 | 13 075 089 | Meiersberg | 1 016 | 40 | 28 | 941 | 7 | 68 |
| 553 | 13 075 090 | Mellenthin | 1 923 | 79 | 67 | 1 768 | 10 | 144 |
| 554 | 13 075 091 | Mesekenhagen | 2 552 | 119 | 69 | 2 332 | 32 | 179 |

| Kapitel 3 | | | Bodenfläche am 31. Dezember 2017 nach Nutzungart und regionaler Gliederung | | | | | |
|-------------|----------------------|------------------------------|---|----------|---------|------------|----------|--|
| Tabelle 3.1 | | | Bodenfläche | | | | | |
| Lfd. Nr. | Schlüssel- nummer | Land Kreis Gemeinde | Bodenfläche | Davon | | | | Nachrichtlich |
| | | | | Siedlung | Verkehr | Vegetation | Gewässer | Siedlungs- und Ver- kehrsfläche 1) |
| | | | | | | | | |
| ha | | | | | | | | |
| 1 | 2 | 3 | 4 | 5 | 6 | 7 | 8 | 9 |
| 555 | 13 075 092 | Mölschow | 1 545 | 96 | 48 | 1 368 | 33 | 127 |
| 556 | 13 075 093 | Mönkebude | 3 499 | 60 | 53 | 2 395 | 990 | 114 |
| 557 | 13 075 094 | Murchin | 4 673 | 206 | 98 | 4 167 | 203 | 295 |
| 558 | 13 075 095 | Nadrensee | 2 074 | 87 | 81 | 1 845 | 61 | 152 |
| 559 | 13 075 097 | Neu Boltenhagen | 2 452 | 97 | 47 | 2 285 | 24 | 143 |
| 560 | 13 075 098 | Neu Kosenow | 2 502 | 78 | 57 | 2 339 | 28 | 135 |
| 561 | 13 075 101 | Neuenkirchen | 1 570 | 47 | 32 | 1 464 | 27 | 76 |
| 562 | 13 075 102 | Neuenkirchen | 2 341 | 148 | 61 | 1 830 | 303 | 206 |
| 563 | 13 075 103 | Nieden | 651 | 27 | 15 | 601 | 7 | 36 |
| 564 | 13 075 104 | Papendorf | 1 042 | 45 | 62 | 924 | 11 | 96 |
| 565 | 13 075 105 | Pasewalk, Stadt | 5 521 | 642 | 329 | 4 482 | 69 | 969 |
| 566 | 13 075 106 | Peenemünde | 2 574 | 159 | 331 | 1 968 | 116 | 491 |
| 567 | 13 075 107 | Penkun, Stadt | 7 888 | 302 | 255 | 6 981 | 350 | 505 |
| 568 | 13 075 108 | Plöwen | 1 520 | 60 | 40 | 1 385 | 35 | 100 |
| 569 | 13 075 109 | Polzow | 851 | 27 | 22 | 789 | 13 | 48 |
| 570 | 13 075 110 | Postlow | 1 475 | 58 | 31 | 1 366 | 21 | 88 |
| 571 | 13 075 111 | Pudagla | 1 332 | 79 | 28 | 685 | 540 | 78 |
| 572 | 13 075 113 | Ramin | 4 697 | 113 | 141 | 4 392 | 51 | 254 |
| 573 | 13 075 114 | Rankwitz | 3 091 | 110 | 88 | 2 849 | 42 | 190 |
| 574 | 13 075 115 | Rollwitz | 3 560 | 131 | 104 | 3 261 | 64 | 235 |
| 575 | 13 075 116 | Rossin | 1 263 | 29 | 30 | 1 185 | 19 | 59 |
| 576 | 13 075 117 | Rossow | 2 315 | 65 | 61 | 2 146 | 42 | 124 |
| 577 | 13 075 118 | Rothemühl | 3 075 | 59 | 90 | 2 916 | 10 | 149 |
| 578 | 13 075 119 | Rothenklempenow | 5 839 | 118 | 133 | 5 433 | 155 | 251 |
| 579 | 13 075 120 | Rubenow | 3 540 | 207 | 86 | 3 220 | 27 | 293 |
| 580 | 13 075 121 | Rubkow | 3 503 | 122 | 80 | 3 269 | 32 | 202 |
| 581 | 13 075 122 | Sarnow | 2 332 | 124 | 51 | 2 127 | 30 | 123 |
| 582 | 13 075 123 | Sassen-Trantow | 4 535 | 144 | 86 | 4 169 | 135 | 221 |
| 583 | 13 075 124 | Sauzin | 665 | 57 | 11 | 587 | 9 | 53 |
| 584 | 13 075 125 | Schmatzin | 1 771 | 69 | 30 | 1 654 | 19 | 97 |
| 585 | 13 075 126 | Schönwalde | 2 103 | 69 | 55 | 1 938 | 41 | 121 |
| 586 | 13 075 127 | Spantekow | 7 084 | 234 | 139 | 6 638 | 73 | 370 |
| 587 | 13 075 128 | Stolpe an der Peene | 1 767 | 65 | 31 | 1 613 | 58 | 96 |
| 588 | 13 075 129 | Stolpe auf Usedom | 1 500 | 51 | 55 | 1 377 | 17 | 104 |
| 589 | 13 075 130 | Strasburg (Uckermark), Stadt | 8 748 | 494 | 244 | 7 808 | 202 | 729 |
| 590 | 13 075 131 | Torgelow, Stadt | 7 219 | 679 | 224 | 6 241 | 74 | 902 |
| 591 | 13 075 133 | Trassenheide | 653 | 116 | 38 | 499 | 1 | 154 |
| 592 | 13 075 134 | Tutow | 605 | 214 | 307 | 77 | 6 | 522 |
| 593 | 13 075 135 | Ückeritz | 1 369 | 81 | 60 | 1 193 | 35 | 141 |
| 594 | 13 075 136 | Ueckermünde, Stadt | 8 587 | 576 | 186 | 2 655 | 5 170 | 760 |
| 595 | 13 075 137 | Usedom, Stadt | 3 898 | 182 | 138 | 3 494 | 84 | 314 |
| 596 | 13 075 138 | Viereck | 5 484 | 161 | 149 | 5 133 | 42 | 309 |
| 597 | 13 075 139 | Vogelsang-Warsin | 6 337 | 65 | 42 | 2 297 | 3 934 | 107 |
| 598 | 13 075 140 | Völschow | 2 172 | 61 | 97 | 1 998 | 15 | 157 |
| 599 | 13 075 141 | Wackerow | 3 179 | 92 | 110 | 2 934 | 42 | 201 |
| 600 | 13 075 142 | Weitenhagen | 2 108 | 157 | 84 | 1 849 | 17 | 232 |
| 601 | 13 075 143 | Wilhelmsburg | 4 720 | 162 | 135 | 4 316 | 107 | 297 |
| 602 | 13 075 144 | Wolgast, Stadt | 6 174 | 650 | 240 | 5 247 | 37 | 883 |
| 603 | 13 075 145 | Wrangelsburg | 1 529 | 38 | 36 | 1 429 | 26 | 71 |
| 604 | 13 075 146 | Wusterhusen | 1 917 | 127 | 40 | 1 732 | 18 | 164 |
| 605 | 13 075 147 | Zemitz | 3 093 | 114 | 61 | 2 888 | 30 | 172 |
| 606 | 13 075 148 | Zempin | 332 | 78 | 23 | 223 | 8 | 101 |
| 607 | 13 075 149 | Zerrenthin | 1 442 | 52 | 35 | 1 330 | 25 | 78 |
| 608 | 13 075 150 | Ziethen | 1 839 | 74 | 60 | 1 648 | 56 | 134 |
| 609 | 13 075 151 | Zinnowitz | 889 | 232 | 66 | 582 | 10 | 296 |
| 610 | 13 075 152 | Zirchow | 953 | 69 | 115 | 750 | 19 | 183 |

| Kapitel 3 | | | Bodenfläche am 31. Dezember 2017 nach Nutzungart und regionaler Gliederung | | | | | |
|-------------|----------------------|---------------------------|---|----------|----------|------------|----------|--|
| Tabelle 3.1 | | | Bodenfläche | | | | | |
| Lfd. Nr. | Schlüssel- nummer | Land Kreis Gemeinde | Bodenfläche | Davon | | | | Nachrichtlich |
| | | | | Siedlung | Verkehr | Vegetation | Gewässer | Siedlungs- und Ver- kehrsfläche 1) |
| | | | | (10 000) | (20 000) | (30 000) | (40 000) | |
| ha | | | | | | | | |
| 1 | 2 | 3 | 4 | 5 | 6 | 7 | 8 | 9 |
| 611 | 13 075 154 | Züssow | 2 964 | 183 | 93 | 2 668 | 21 | 274 |
| 612 | 13 075 155 | Neetzow-Liepen | 4 322 | 143 | 78 | 4 001 | 101 | 218 |
| 613 | 13 076 | Ludwigslust-Parchim | 476 679 | 22 280 | 14 992 | 421 463 | 17 943 | 35 907 |
| 614 | 13 076 001 | Alt Krenzlin | 3 790 | 106 | 109 | 3 532 | 42 | 215 |
| 615 | 13 076 002 | Alt Zachun | 843 | 37 | 26 | 771 | 8 | 63 |
| 616 | 13 076 003 | Balow | 1 283 | 49 | 25 | 1 182 | 26 | 73 |
| 617 | 13 076 004 | Bandenitz | 1 743 | 63 | 70 | 1 588 | 23 | 131 |
| 618 | 13 076 005 | Banzkow | 5 259 | 273 | 140 | 4 759 | 87 | 413 |
| 619 | 13 076 006 | Barkhagen | 3 039 | 88 | 58 | 2 853 | 39 | 145 |
| 620 | 13 076 007 | Barnin | 1 702 | 73 | 43 | 1 296 | 289 | 112 |
| 621 | 13 076 008 | Belsch | 2 259 | 72 | 94 | 2 074 | 19 | 165 |
| 622 | 13 076 009 | Bengerstorf | 3 295 | 80 | 88 | 3 094 | 33 | 163 |
| 623 | 13 076 010 | Besitz | 2 226 | 46 | 73 | 2 048 | 59 | 119 |
| 624 | 13 076 011 | Blankenberg | 2 142 | 69 | 86 | 1 897 | 90 | 138 |
| 625 | 13 076 012 | Blievenstorf | 2 160 | 53 | 95 | 1 967 | 45 | 148 |
| 626 | 13 076 013 | Bobzin | 609 | 34 | 28 | 540 | 6 | 62 |
| 627 | 13 076 014 | Boizenburg/ Elbe, Stadt | 4 743 | 555 | 249 | 3 647 | 291 | 784 |
| 628 | 13 076 015 | Borkow | 2 808 | 73 | 79 | 2 230 | 427 | 149 |
| 629 | 13 076 016 | Brahlstorf | 2 196 | 115 | 82 | 1 965 | 34 | 185 |
| 630 | 13 076 017 | Brenz | 1 252 | 111 | 46 | 1 067 | 27 | 157 |
| 631 | 13 076 018 | Bresegard bei Eldena | 1 110 | 47 | 37 | 1 009 | 18 | 81 |
| 632 | 13 076 019 | Bresegard bei Picher | 1 658 | 77 | 41 | 1 527 | 14 | 104 |
| 633 | 13 076 020 | Brüel, Stadt | 2 721 | 255 | 85 | 2 237 | 144 | 322 |
| 634 | 13 076 021 | Brunow | 2 140 | 76 | 48 | 1 981 | 35 | 123 |
| 635 | 13 076 023 | Bülow | 2 386 | 58 | 43 | 2 254 | 30 | 100 |
| 636 | 13 076 024 | Cambs | 2 078 | 62 | 60 | 1 637 | 319 | 122 |
| 637 | 13 076 025 | Crivitz, Stadt | 7 587 | 404 | 246 | 6 779 | 158 | 648 |
| 638 | 13 076 026 | Dabel | 2 477 | 203 | 94 | 2 037 | 143 | 296 |
| 639 | 13 076 027 | Dambeck | 1 739 | 64 | 36 | 1 600 | 39 | 100 |
| 640 | 13 076 029 | Demen | 4 681 | 180 | 98 | 4 339 | 64 | 275 |
| 641 | 13 076 030 | Dersenow | 2 251 | 91 | 73 | 2 068 | 20 | 146 |
| 642 | 13 076 032 | Dobbartin | 5 925 | 152 | 141 | 5 226 | 407 | 272 |
| 643 | 13 076 033 | Dobin am See | 3 503 | 185 | 110 | 3 099 | 109 | 293 |
| 644 | 13 076 034 | Dömitz, Stadt | 6 058 | 319 | 233 | 5 170 | 336 | 532 |
| 645 | 13 076 035 | Domsühl | 4 025 | 232 | 117 | 3 647 | 29 | 279 |
| 646 | 13 076 036 | Dümmer | 3 152 | 142 | 74 | 2 774 | 163 | 215 |
| 647 | 13 076 037 | Eldena | 3 421 | 166 | 127 | 3 027 | 101 | 292 |
| 648 | 13 076 038 | Friedrichsruhe | 3 467 | 135 | 97 | 3 159 | 76 | 231 |
| 649 | 13 076 039 | Gallin | 2 271 | 165 | 81 | 2 005 | 20 | 246 |
| 650 | 13 076 040 | Gallin-Kuppentin | 2 972 | 106 | 63 | 2 608 | 195 | 166 |
| 651 | 13 076 041 | Gammelin | 1 564 | 50 | 47 | 1 451 | 16 | 96 |
| 652 | 13 076 043 | Gischow | 1 696 | 46 | 32 | 1 533 | 85 | 75 |
| 653 | 13 076 044 | Gneven | 1 041 | 83 | 21 | 897 | 40 | 104 |
| 654 | 13 076 046 | Göhlen | 1 409 | 54 | 46 | 1 276 | 32 | 100 |
| 655 | 13 076 048 | Goldberg, Stadt | 6 472 | 355 | 171 | 4 966 | 980 | 525 |
| 656 | 13 076 049 | Gorlosen | 5 322 | 106 | 141 | 5 025 | 50 | 241 |
| 657 | 13 076 050 | Grabow, Stadt | 7 227 | 397 | 305 | 6 404 | 121 | 690 |
| 658 | 13 076 051 | Granzin | 2 280 | 82 | 41 | 2 117 | 39 | 119 |
| 659 | 13 076 053 | Grebs-Niendorf | 3 127 | 102 | 102 | 2 865 | 57 | 204 |
| 660 | 13 076 054 | Gresse | 2 108 | 84 | 63 | 1 936 | 26 | 142 |
| 661 | 13 076 055 | Greven | 4 009 | 113 | 97 | 3 765 | 34 | 207 |
| 662 | 13 076 056 | Groß Godems | 1 541 | 37 | 60 | 1 435 | 10 | 93 |
| 663 | 13 076 057 | Groß Krams | 1 040 | 17 | 30 | 980 | 13 | 47 |
| 664 | 13 076 058 | Groß Laasch | 2 742 | 81 | 147 | 2 497 | 17 | 227 |
| 665 | 13 076 060 | Hagenow, Stadt | 6 754 | 674 | 327 | 5 633 | 121 | 997 |

| Kapitel 3 | | | Bodenfläche am 31. Dezember 2017 nach Nutzungsart und regionaler Gliederung | | | | | |
|-------------|----------------------|---------------------------|--|----------|---------|------------|----------|--|
| Tabelle 3.1 | | | Bodenfläche | | | | | |
| Lfd. Nr. | Schlüssel- nummer | Land Kreis Gemeinde | Bodenfläche | Davon | | | | Nachrichtlich |
| | | | | Siedlung | Verkehr | Vegetation | Gewässer | Siedlungs- und Ver- kehrsfläche 1) |
| | | | | | | | | |
| ha | | | | | | | | |
| 1 | 2 | 3 | 4 | 5 | 6 | 7 | 8 | 9 |
| 666 | 13 076 062 | Hohen Pritz | 2 370 | 63 | 55 | 1 962 | 291 | 117 |
| 667 | 13 076 063 | Holthusen | 2 056 | 99 | 95 | 1 847 | 15 | 194 |
| 668 | 13 076 064 | Hoort | 2 225 | 69 | 101 | 2 023 | 33 | 170 |
| 669 | 13 076 065 | Hülseburg | 909 | 33 | 24 | 839 | 14 | 57 |
| 670 | 13 076 067 | Karenz | 688 | 25 | 21 | 635 | 7 | 46 |
| 671 | 13 076 068 | Karrenzin | 2 650 | 104 | 75 | 2 443 | 29 | 177 |
| 672 | 13 076 069 | Karstädt | 1 979 | 67 | 71 | 1 815 | 27 | 137 |
| 673 | 13 076 070 | Kirch Jesar | 1 895 | 53 | 63 | 1 751 | 28 | 116 |
| 674 | 13 076 071 | Klein Rogahn | 1 104 | 62 | 35 | 997 | 9 | 97 |
| 675 | 13 076 072 | Kobrow | 3 746 | 147 | 86 | 3 371 | 142 | 166 |
| 676 | 13 076 073 | Kogel | 2 994 | 95 | 101 | 2 772 | 27 | 195 |
| 677 | 13 076 075 | Kreien | 2 490 | 64 | 59 | 2 330 | 35 | 119 |
| 678 | 13 076 076 | Kremmin | 1 691 | 82 | 37 | 1 559 | 13 | 117 |
| 679 | 13 076 077 | Kritzow | 2 513 | 80 | 40 | 2 316 | 77 | 119 |
| 680 | 13 076 078 | Kuhlen-Wendorf | 4 992 | 164 | 96 | 4 557 | 175 | 246 |
| 681 | 13 076 079 | Kuhstorf | 1 509 | 70 | 49 | 1 365 | 26 | 119 |
| 682 | 13 076 080 | Langen Brütz | 1 543 | 144 | 27 | 1 334 | 38 | 171 |
| 683 | 13 076 082 | Leezen | 2 653 | 175 | 137 | 2 276 | 65 | 307 |
| 684 | 13 076 084 | Leussow | 1 994 | 33 | 58 | 1 885 | 17 | 90 |
| 685 | 13 076 085 | Lewitzrand | 4 677 | 171 | 110 | 4 309 | 86 | 278 |
| 686 | 13 076 086 | Lübesse | 1 992 | 128 | 122 | 1 736 | 6 | 250 |
| 687 | 13 076 087 | Lüblow | 2 159 | 101 | 74 | 1 958 | 26 | 168 |
| 688 | 13 076 088 | Lübtheen, Stadt | 12 017 | 459 | 374 | 10 956 | 229 | 833 |
| 689 | 13 076 089 | Lübz, Stadt | 5 773 | 428 | 198 | 5 000 | 147 | 624 |
| 690 | 13 076 090 | Ludwigslust, Stadt | 7 863 | 899 | 419 | 6 426 | 118 | 1 296 |
| 691 | 13 076 092 | Lüttow-Valluhn | 2 453 | 269 | 97 | 2 052 | 36 | 260 |
| 692 | 13 076 093 | Malk Göhren | 2 257 | 71 | 67 | 2 086 | 32 | 137 |
| 693 | 13 076 094 | Malliß | 2 527 | 188 | 91 | 2 215 | 33 | 239 |
| 694 | 13 076 095 | Marnitz | 3 128 | 103 | 110 | 2 812 | 103 | 203 |
| 695 | 13 076 096 | Mestlin | 3 280 | 112 | 60 | 3 055 | 54 | 169 |
| 696 | 13 076 097 | Milow | 3 365 | 56 | 99 | 3 180 | 30 | 154 |
| 697 | 13 076 098 | Möllenbeck | 1 929 | 45 | 46 | 1 818 | 20 | 89 |
| 698 | 13 076 099 | Moraas | 1 678 | 45 | 61 | 1 548 | 25 | 105 |
| 699 | 13 076 100 | Muchow | 1 939 | 51 | 45 | 1 805 | 38 | 96 |
| 700 | 13 076 101 | Mustin | 2 619 | 83 | 43 | 2 304 | 190 | 125 |
| 701 | 13 076 102 | Neu Gülze | 1 307 | 72 | 45 | 1 175 | 15 | 115 |
| 702 | 13 076 103 | Neu Kaliß | 3 420 | 211 | 107 | 3 064 | 38 | 317 |
| 703 | 13 076 104 | Neu Poserin | 4 738 | 136 | 106 | 4 056 | 440 | 239 |
| 704 | 13 076 105 | Neustadt-Glewe, Stadt | 9 414 | 461 | 485 | 7 403 | 1 064 | 942 |
| 705 | 13 076 106 | Nostorf | 2 009 | 61 | 62 | 1 789 | 96 | 123 |
| 706 | 13 076 107 | Pampow | 1 101 | 141 | 73 | 872 | 15 | 214 |
| 707 | 13 076 108 | Parchim, Stadt | 12 482 | 1 091 | 771 | 10 375 | 245 | 1 818 |
| 708 | 13 076 109 | Passow | 2 481 | 102 | 61 | 2 225 | 93 | 159 |
| 709 | 13 076 110 | Pätow-Steegen | 1 065 | 52 | 33 | 967 | 13 | 78 |
| 710 | 13 076 111 | Picher | 3 909 | 90 | 123 | 3 662 | 33 | 210 |
| 711 | 13 076 112 | Pinnow | 1 875 | 258 | 109 | 1 149 | 359 | 243 |
| 712 | 13 076 113 | Plate | 2 214 | 360 | 98 | 1 724 | 32 | 297 |
| 713 | 13 076 114 | Plau am See, Stadt | 11 627 | 513 | 312 | 7 764 | 3 038 | 823 |
| 714 | 13 076 115 | Prislich | 2 930 | 106 | 89 | 2 710 | 25 | 193 |
| 715 | 13 076 116 | Pritzier | 1 955 | 69 | 71 | 1 787 | 28 | 136 |
| 716 | 13 076 117 | Raben Steinfeld | 960 | 56 | 79 | 816 | 9 | 135 |
| 717 | 13 076 118 | Rastow | 5 203 | 217 | 209 | 4 712 | 66 | 425 |
| 718 | 13 076 119 | Redefin | 1 771 | 80 | 68 | 1 580 | 43 | 148 |
| 719 | 13 076 120 | Rom | 3 371 | 122 | 77 | 3 111 | 61 | 190 |
| 720 | 13 076 121 | Schossin | 1 142 | 39 | 22 | 1 064 | 18 | 60 |
| 721 | 13 076 122 | Schwanheide | 2 663 | 223 | 102 | 2 291 | 46 | 191 |

| Kapitel 3 | | | Bodenfläche am 31. Dezember 2017 nach Nutzungart und regionaler Gliederung | | | | | |
|-------------|----------------------|-------------------------------|---|----------|----------|------------|----------|--|
| Tabelle 3.1 | | | Bodenfläche | | | | | |
| Lfd. Nr. | Schlüssel- nummer | Land Kreis Gemeinde | Bodenfläche | Davon | | | | Nachrichtlich |
| | | | | Siedlung | Verkehr | Vegetation | Gewässer | Siedlungs- und Ver- kehrsfläche 1) |
| | | | (10 000) | (20 000) | (30 000) | (40 000) | | |
| ha | | | | | | | | |
| 1 | 2 | 3 | 4 | 5 | 6 | 7 | 8 | 9 |
| 722 | 13 076 123 | Setzin | 2 062 | 73 | 47 | 1 924 | 18 | 110 |
| 723 | 13 076 125 | Siggelkow | 5 557 | 141 | 112 | 5 182 | 122 | 251 |
| 724 | 13 076 126 | Spornitz | 4 914 | 169 | 133 | 4 559 | 52 | 302 |
| 725 | 13 076 128 | Sternberg, Stadt | 6 770 | 284 | 184 | 5 647 | 655 | 465 |
| 726 | 13 076 129 | Stolpe | 2 060 | 45 | 70 | 1 931 | 15 | 113 |
| 727 | 13 076 130 | Stralendorf | 1 203 | 104 | 33 | 1 053 | 13 | 136 |
| 728 | 13 076 131 | Strohkirchen | 1 476 | 40 | 55 | 1 360 | 22 | 95 |
| 729 | 13 076 132 | Suckow | 2 726 | 107 | 83 | 2 506 | 29 | 189 |
| 730 | 13 076 133 | Sukow | 2 136 | 124 | 64 | 1 934 | 15 | 187 |
| 731 | 13 076 134 | Sülstorf | 1 878 | 122 | 58 | 1 689 | 9 | 160 |
| 732 | 13 076 135 | Techentin | 4 172 | 136 | 82 | 3 675 | 278 | 218 |
| 733 | 13 076 136 | Teldau | 2 754 | 110 | 69 | 2 483 | 92 | 177 |
| 734 | 13 076 137 | Tessenow | 3 599 | 126 | 110 | 3 339 | 24 | 235 |
| 735 | 13 076 138 | Tessin b. Boizenburg | 1 025 | 70 | 37 | 908 | 11 | 86 |
| 736 | 13 076 139 | Toddin | 1 104 | 47 | 26 | 1 012 | 18 | 74 |
| 737 | 13 076 140 | Tramm | 4 212 | 125 | 108 | 3 736 | 243 | 229 |
| 738 | 13 076 141 | Uelitz | 1 509 | 51 | 45 | 1 408 | 5 | 96 |
| 739 | 13 076 142 | Vellahn | 10 670 | 409 | 284 | 9 875 | 102 | 686 |
| 740 | 13 076 143 | Vielank | 7 757 | 227 | 197 | 7 244 | 89 | 400 |
| 741 | 13 076 145 | Warlitz | 2 389 | 71 | 90 | 2 197 | 32 | 158 |
| 742 | 13 076 146 | Warlow | 1 394 | 58 | 41 | 1 271 | 24 | 97 |
| 743 | 13 076 147 | Warsow | 1 493 | 56 | 33 | 1 382 | 22 | 90 |
| 744 | 13 076 148 | Weitendorf | 4 222 | 125 | 94 | 3 904 | 99 | 167 |
| 745 | 13 076 151 | Werder | 1 817 | 88 | 38 | 1 667 | 24 | 124 |
| 746 | 13 076 152 | Wittenburg, Stadt | 8 008 | 545 | 313 | 7 067 | 83 | 855 |
| 747 | 13 076 153 | Wittendörp | 10 473 | 389 | 276 | 9 564 | 243 | 660 |
| 748 | 13 076 154 | Wittenförden | 1 228 | 141 | 45 | 1 029 | 13 | 186 |
| 749 | 13 076 155 | Witzin | 1 879 | 75 | 45 | 1 715 | 44 | 120 |
| 750 | 13 076 156 | Wöbbelin | 2 350 | 111 | 107 | 2 102 | 30 | 218 |
| 751 | 13 076 158 | Zapel | 1 163 | 54 | 31 | 1 061 | 17 | 83 |
| 752 | 13 076 159 | Zarrentin am Schaalsee, Stadt | 9 191 | 396 | 224 | 7 246 | 1 325 | 605 |
| 753 | 13 076 160 | Ziegenderf | 3 678 | 118 | 87 | 3 430 | 43 | 202 |
| 754 | 13 076 161 | Zierzow | 1 333 | 78 | 31 | 1 216 | 7 | 110 |
| 755 | 13 076 162 | Zölkow | 3 891 | 135 | 77 | 3 616 | 63 | 207 |
| 756 | 13 076 163 | Zülow | 713 | 32 | 11 | 656 | 15 | 31 |
| 757 | 13 076 164 | Obere Warnow | 4 669 | 163 | 78 | 4 373 | 54 | 237 |
| 758 | 13 076 165 | Gehlsbach | 3 319 | 125 | 70 | 3 101 | 23 | 194 |
| 759 | 13 076 166 | Ganzlin | 8 793 | 332 | 185 | 8 225 | 52 | 448 |
| 760 | 13 076 167 | Kloster Tempzin | 2 495 | 81 | 48 | 2 068 | 297 | 127 |

| Kapitel 3 | | | Bodenfläche am 31. Dezember 2017 nach Nutzungart und regionaler Gliederung | | | | | | |
|-------------|----------------------|-----------------------------|---|--------------------|------------------------------|--------------------------------------|----------|----------|---------------------|
| Tabelle 3.2 | | | Fläche für Siedlung | | | | | | |
| Lfd. Nr. | Schlüssel- nummer | Land Kreis Gemeinde | Siedlung | Davon | | | | Halde | Bergbau- betrieb |
| | | | | Wohnbau- fläche | Industrie- und Gewerbefläche | | | | |
| | | | | | zusammen | darunter Industrie und Gewerbe | | | |
| | | | (10 000) | (11 000) | (12 000) | (12 100) | (13 000) | (14 000) | |
| ha | | | | | | | | | |
| 1 | 2 | 3 | 4 | 5 | 6 | 7 | 8 | 9 | |
| 1 | 13 | Mecklenburg-Vorpommern | 129 038 | 38 322 | 22 309 | 14 762 | 52 | 1 | |
| 2 | 13 003 | Rostock, Hansestadt | 5 633 | 1 355 | 1 624 | 1 170 | 2 | - | |
| 3 | 13 004 | Schwerin, Landeshauptstadt | 3 169 | 834 | 853 | 573 | - | - | |
| 4 | 13 071 | Mecklenburgische Seenplatte | 24 468 | 6 457 | 4 357 | 2 851 | 5 | - | |
| 5 | 13 071 001 | Alt Schwerin | 96 | 28 | 10 | 8 | - | - | |
| 6 | 13 071 002 | Altenhagen | 49 | 14 | 0 | - | - | - | |
| 7 | 13 071 003 | Altenhof | 61 | 18 | 7 | 7 | - | - | |
| 8 | 13 071 004 | Altentreptow, Stadt | 381 | 126 | 99 | 53 | - | - | |
| 9 | 13 071 005 | Ankershagen | 98 | 27 | 6 | 3 | - | - | |
| 10 | 13 071 006 | Bartow | 75 | 31 | 2 | 1 | - | - | |
| 11 | 13 071 007 | Basedow | 151 | 30 | 14 | 12 | - | - | |
| 12 | 13 071 008 | Beggerow | 69 | 26 | 4 | 0 | - | - | |
| 13 | 13 071 009 | Beseritz | 34 | 8 | 10 | - | - | - | |
| 14 | 13 071 010 | Blankenhof | 73 | 29 | 7 | 3 | - | - | |
| 15 | 13 071 011 | Blankensee | 232 | 70 | 19 | 11 | - | - | |
| 16 | 13 071 012 | Blumenholz | 102 | 30 | 24 | 22 | - | - | |
| 17 | 13 071 013 | Bollewick | 109 | 33 | 11 | 7 | - | - | |
| 18 | 13 071 014 | Borrentin | 143 | 50 | 9 | 5 | - | - | |
| 19 | 13 071 015 | Bredenfelde | 28 | 12 | 1 | 0 | - | - | |
| 20 | 13 071 016 | Breesen | 87 | 24 | 20 | 3 | - | - | |
| 21 | 13 071 017 | Breest | 26 | 11 | 1 | 0 | - | - | |
| 22 | 13 071 018 | Briggow | 38 | 18 | 2 | 2 | - | - | |
| 23 | 13 071 019 | Brunn | 158 | 54 | 5 | 2 | - | - | |
| 24 | 13 071 020 | Buchholz | 26 | 10 | 4 | 2 | - | - | |
| 25 | 13 071 021 | Burg Stargard, Stadt | 489 | 136 | 74 | 42 | - | - | |
| 26 | 13 071 022 | Burow | 168 | 32 | 19 | 2 | - | - | |
| 27 | 13 071 023 | Bütow | 101 | 23 | 15 | 7 | - | - | |
| 28 | 13 071 025 | Carpin | 100 | 35 | 26 | 16 | - | - | |
| 29 | 13 071 026 | Cölpin | 98 | 28 | 4 | 1 | - | - | |
| 30 | 13 071 027 | Dargun, Stadt | 402 | 120 | 64 | 45 | - | - | |
| 31 | 13 071 028 | Datzetal | 181 | 47 | 17 | 14 | - | - | |
| 32 | 13 071 029 | Demmin, Hansestadt | 765 | 243 | 254 | 188 | - | - | |
| 33 | 13 071 030 | Duckow | 31 | 13 | 2 | 2 | - | - | |
| 34 | 13 071 032 | Faulenrost | 80 | 34 | 8 | 4 | - | - | |
| 35 | 13 071 033 | Feldberger Seenlandschaft | 555 | 158 | 141 | 130 | - | - | |
| 36 | 13 071 034 | Fincken | 114 | 28 | 3 | 1 | - | - | |
| 37 | 13 071 035 | Friedland, Stadt | 813 | 162 | 224 | 126 | 0 | - | |
| 38 | 13 071 036 | Fünfseen | 161 | 52 | 9 | 5 | - | - | |
| 39 | 13 071 037 | Galenbeck | 259 | 65 | 6 | - | - | - | |
| 40 | 13 071 038 | Genzkow | 22 | 8 | 0 | 0 | - | - | |
| 41 | 13 071 039 | Gielow | 107 | 32 | 18 | 14 | - | - | |
| 42 | 13 071 041 | Gnevkow | 47 | 22 | 2 | 2 | - | - | |
| 43 | 13 071 042 | Godendorf | 39 | 10 | 6 | 6 | - | - | |
| 44 | 13 071 043 | Göhren-Lebbin | 148 | 35 | 19 | 1 | - | - | |
| 45 | 13 071 044 | Golchen | 128 | 16 | 0 | - | - | - | |
| 46 | 13 071 045 | Gotthun | 50 | 12 | 2 | 0 | - | - | |
| 47 | 13 071 046 | Grabow-Below | 35 | 8 | 2 | 1 | - | - | |
| 48 | 13 071 047 | Grabowhöfe | 185 | 56 | 19 | 14 | - | - | |
| 49 | 13 071 048 | Grammentin | 46 | 14 | 0 | - | - | - | |
| 50 | 13 071 049 | Grapzow | 61 | 22 | 17 | - | - | - | |
| 51 | 13 071 050 | Grischow | 46 | 19 | 9 | 2 | - | - | |
| 52 | 13 071 053 | Groß Kelle | 20 | 2 | 3 | 0 | - | - | |
| 53 | 13 071 054 | Groß Miltzow | 168 | 43 | 25 | 11 | - | - | |

| Kapitel 3 | | | Bodenfläche am 31. Dezember 2017 nach Nutzungart und regionaler Gliederung | | | | | |
|-------------|----------------------|-----------------------------|---|---------------------------------|---|--|------------|----------|
| Tabelle 3.2 | | | Fläche für Siedlung | | | | | |
| Lfd. Nr. | Schlüssel- nummer | Land Kreis Gemeinde | Davon | | | | | |
| | | | Tagebau, Grube, Steinbruch | Fläche gemischter Nutzung | Fläche besonderer funktionaler Prägung | Sport-, Freizeit- und Erholungsfläche | | Friedhof |
| | | | | | | zusammen | darunter | |
| | | | | | | | Grünanlage | |
| | | | (15 000) | (16 000) | (17 000) | (18 000) | (18 400) | (19 000) |
| ha | | | | | | | | |
| 1 | 2 | 3 | 10 | 11 | 12 | 13 | 14 | 15 |
| 1 | 13 | Mecklenburg-Vorpommern | 5 636 | 17 402 | 7 266 | 36 672 | 29 695 | 1 379 |
| 2 | 13 003 | Rostock, Hansestadt | - | 170 | 573 | 1 842 | 1 561 | 66 |
| 3 | 13 004 | Schwerin, Landeshauptstadt | 13 | 73 | 422 | 915 | 796 | 60 |
| 4 | 13 071 | Mecklenburgische Seenplatte | 1 079 | 4 121 | 1 663 | 6 483 | 5 148 | 303 |
| 5 | 13 071 001 | Alt Schwerin | 1 | 7 | 13 | 37 | 19 | 1 |
| 6 | 13 071 002 | Altenhagen | 0 | 7 | 1 | 27 | 26 | 1 |
| 7 | 13 071 003 | Altenhof | - | 15 | 1 | 19 | 18 | 0 |
| 8 | 13 071 004 | Altentreptow, Stadt | 2 | 34 | 14 | 97 | 91 | 7 |
| 9 | 13 071 005 | Ankershagen | - | 20 | 3 | 41 | 34 | 1 |
| 10 | 13 071 006 | Bartow | 8 | 23 | 1 | 8 | 6 | 2 |
| 11 | 13 071 007 | Basedow | 53 | 19 | 2 | 32 | 16 | 1 |
| 12 | 13 071 008 | Beggerow | 4 | 29 | 1 | 5 | 4 | 1 |
| 13 | 13 071 009 | Beseritz | 1 | 5 | 0 | 10 | 9 | 0 |
| 14 | 13 071 010 | Blankenhof | 1 | 14 | 2 | 19 | 18 | 0 |
| 15 | 13 071 011 | Blankensee | 12 | 50 | 6 | 73 | 62 | 2 |
| 16 | 13 071 012 | Blumenholz | 8 | 26 | 1 | 12 | 10 | 1 |
| 17 | 13 071 013 | Bollewick | 7 | 22 | 4 | 30 | 28 | 1 |
| 18 | 13 071 014 | Borrentin | 9 | 39 | 2 | 32 | 29 | 1 |
| 19 | 13 071 015 | Bredenfelde | 2 | 5 | 0 | 8 | 6 | 1 |
| 20 | 13 071 016 | Breesen | - | 25 | 1 | 18 | 17 | 1 |
| 21 | 13 071 017 | Breest | 5 | 5 | 2 | 2 | 2 | 0 |
| 22 | 13 071 018 | Briggow | 3 | 10 | 0 | 5 | 3 | 1 |
| 23 | 13 071 019 | Brunn | 0 | 35 | 3 | 61 | 56 | 1 |
| 24 | 13 071 020 | Buchholz | - | 1 | 0 | 11 | 8 | 1 |
| 25 | 13 071 021 | Burg Stargard, Stadt | 19 | 48 | 17 | 191 | 165 | 4 |
| 26 | 13 071 022 | Burow | 16 | 26 | 5 | 70 | 27 | 1 |
| 27 | 13 071 023 | Bütow | 11 | 28 | 2 | 20 | 17 | 2 |
| 28 | 13 071 025 | Carpin | 1 | 16 | 0 | 20 | 18 | 1 |
| 29 | 13 071 026 | Cölpin | - | 10 | 14 | 41 | 40 | 1 |
| 30 | 13 071 027 | Dargun, Stadt | 18 | 89 | 10 | 95 | 67 | 6 |
| 31 | 13 071 028 | Datzetal | 26 | 31 | 2 | 56 | 55 | 1 |
| 32 | 13 071 029 | Demmin, Hansestadt | 41 | 70 | 38 | 106 | 81 | 12 |
| 33 | 13 071 030 | Duckow | 1 | 10 | 0 | 5 | 4 | 0 |
| 34 | 13 071 032 | Faulenrost | 2 | 25 | 0 | 10 | 9 | 2 |
| 35 | 13 071 033 | Feldberger Seenlandschaft | 21 | 110 | 6 | 107 | 76 | 12 |
| 36 | 13 071 034 | Fincken | 1 | 37 | 1 | 42 | 39 | 2 |
| 37 | 13 071 035 | Friedland, Stadt | 49 | 109 | 20 | 240 | 223 | 9 |
| 38 | 13 071 036 | Fünfseen | 2 | 32 | 6 | 58 | 46 | 2 |
| 39 | 13 071 037 | Galenbeck | 19 | 64 | 16 | 88 | 82 | 2 |
| 40 | 13 071 038 | Genzkow | 1 | 3 | 0 | 10 | 9 | 0 |
| 41 | 13 071 039 | Gielow | 14 | 25 | 1 | 15 | 14 | 1 |
| 42 | 13 071 041 | Gnevkow | - | 10 | 1 | 10 | 9 | 1 |
| 43 | 13 071 042 | Godendorf | 1 | 2 | 0 | 20 | 13 | 0 |
| 44 | 13 071 043 | Göhren-Lebbin | 1 | 7 | 1 | 85 | 42 | 1 |
| 45 | 13 071 044 | Golchen | 0 | 4 | 88 | 19 | 16 | 1 |
| 46 | 13 071 045 | Gotthun | - | 9 | 1 | 25 | 12 | - |
| 47 | 13 071 046 | Grabow-Below | - | 9 | 0 | 17 | 17 | 1 |
| 48 | 13 071 047 | Grabowhöfe | 4 | 27 | 4 | 74 | 68 | 1 |
| 49 | 13 071 048 | Grammentin | - | 5 | 22 | 4 | 3 | 1 |
| 50 | 13 071 049 | Grapzow | - | 14 | 0 | 7 | 5 | 1 |
| 51 | 13 071 050 | Grischow | 1 | 8 | 0 | 8 | 7 | 0 |
| 52 | 13 071 053 | Groß Kelle | - | 10 | 0 | 4 | 3 | - |
| 53 | 13 071 054 | Groß Miltzow | 2 | 50 | 3 | 43 | 42 | 2 |

| Kapitel 3 | | | Bodenfläche am 31. Dezember 2017 nach Nutzungart und regionaler Gliederung | | | | | | |
|-------------|----------------------|---------------------------|---|--------------------|------------------------------|--------------------------------------|----------|----------|---------------------|
| Tabelle 3.2 | | | Fläche für Siedlung | | | | | | |
| Lfd. Nr. | Schlüssel- nummer | Land Kreis Gemeinde | Siedlung | Davon | | | | Halde | Bergbau- betrieb |
| | | | | Wohnbau- fläche | Industrie- und Gewerbefläche | | | | |
| | | | | | zusammen | darunter Industrie und Gewerbe | | | |
| | | | (10 000) | (11 000) | (12 000) | (12 100) | (13 000) | (14 000) | |
| ha | | | | | | | | | |
| 1 | 2 | 3 | 4 | 5 | 6 | 7 | 8 | 9 | |
| 54 | 13 071 055 | Groß Nemerow | 149 | 36 | 24 | 18 | - | - | |
| 55 | 13 071 056 | Groß Plasten | 84 | 32 | 12 | 10 | - | - | |
| 56 | 13 071 057 | Groß Teetzleben | 91 | 34 | 13 | 1 | - | - | |
| 57 | 13 071 058 | Grünow | 41 | 13 | 5 | 5 | - | - | |
| 58 | 13 071 059 | Gültz | 91 | 25 | 3 | 2 | - | - | |
| 59 | 13 071 060 | Gülzow | 33 | 13 | 0 | - | - | - | |
| 60 | 13 071 063 | Hohen Wangelin | 170 | 20 | 51 | 49 | 1 | - | |
| 61 | 13 071 064 | Hohenbollentin | 18 | 10 | 0 | 0 | - | - | |
| 62 | 13 071 065 | Hohenmocker | 82 | 31 | 9 | 8 | - | - | |
| 63 | 13 071 066 | Hohenzieritz | 61 | 22 | 3 | 3 | - | - | |
| 64 | 13 071 067 | Holldorf | 64 | 31 | 3 | 2 | - | - | |
| 65 | 13 071 068 | Ivenack | 111 | 30 | 6 | 4 | - | - | |
| 66 | 13 071 069 | Jabel | 176 | 24 | 67 | 13 | 1 | - | |
| 67 | 13 071 070 | Jürgenstorf | 105 | 32 | 11 | 1 | - | - | |
| 68 | 13 071 071 | Kargow | 370 | 30 | 14 | 10 | 0 | - | |
| 69 | 13 071 072 | Kentzlin | 156 | 7 | 2 | 2 | - | - | |
| 70 | 13 071 073 | Kieve | 24 | 9 | 1 | 1 | - | - | |
| 71 | 13 071 074 | Kittendorf | 54 | 21 | 3 | 2 | - | - | |
| 72 | 13 071 075 | Klein Vielen | 91 | 40 | 3 | 1 | 0 | - | |
| 73 | 13 071 076 | Kletzin | 102 | 31 | 12 | 8 | - | - | |
| 74 | 13 071 077 | Klink | 101 | 33 | 25 | 4 | - | - | |
| 75 | 13 071 078 | Klocksın | 122 | 23 | 4 | 3 | - | - | |
| 76 | 13 071 079 | Knorrendorf | 75 | 29 | 12 | 6 | - | - | |
| 77 | 13 071 080 | Kratzeburg | 66 | 19 | 12 | 9 | - | - | |
| 78 | 13 071 081 | Kriesow | 43 | 21 | 4 | 4 | - | - | |
| 79 | 13 071 083 | Kubblank | 43 | 12 | 6 | 1 | - | - | |
| 80 | 13 071 084 | Kummerow | 94 | 18 | 4 | 1 | 0 | - | |
| 81 | 13 071 087 | Lärz | 116 | 33 | 4 | 2 | - | - | |
| 82 | 13 071 088 | Leizen | 85 | 26 | 21 | 19 | - | - | |
| 83 | 13 071 089 | Lindenberg | 36 | 18 | 2 | 1 | - | - | |
| 84 | 13 071 090 | Lindetal | 175 | 50 | 8 | 4 | - | - | |
| 85 | 13 071 091 | Ludorf | 67 | 17 | 9 | 7 | - | - | |
| 86 | 13 071 092 | Malchin, Stadt | 532 | 130 | 161 | 134 | 1 | - | |
| 87 | 13 071 093 | Malchow, Stadt | 401 | 104 | 116 | 91 | - | - | |
| 88 | 13 071 095 | Massow | 37 | 12 | 0 | 0 | - | - | |
| 89 | 13 071 096 | Meesiger | 52 | 16 | 5 | 2 | - | - | |
| 90 | 13 071 097 | Melz | 51 | 19 | 5 | 4 | - | - | |
| 91 | 13 071 099 | Mirow, Stadt | 438 | 140 | 82 | 60 | - | - | |
| 92 | 13 071 100 | Möllenbeck | 107 | 22 | 16 | 11 | - | - | |
| 93 | 13 071 101 | Möllenhagen | 318 | 69 | 77 | 63 | 1 | - | |
| 94 | 13 071 102 | Mölln | 78 | 25 | 5 | 3 | - | - | |
| 95 | 13 071 103 | Moltzow | 165 | 41 | 7 | 3 | - | - | |
| 96 | 13 071 104 | Neddemin | 77 | 17 | 8 | 6 | - | - | |
| 97 | 13 071 105 | Neetzka | 37 | 15 | 2 | - | - | - | |
| 98 | 13 071 107 | Neubrandenburg, Stadt | 2 518 | 526 | 645 | 402 | - | - | |
| 99 | 13 071 108 | Neuenkirchen | 100 | 38 | 14 | 14 | - | - | |
| 100 | 13 071 109 | Neukalen, Stadt | 201 | 46 | 26 | 19 | - | - | |
| 101 | 13 071 110 | Neustrelitz, Stadt | 982 | 256 | 367 | 317 | - | - | |
| 102 | 13 071 111 | Neverin | 82 | 31 | 17 | 16 | - | - | |
| 103 | 13 071 112 | Nossendorf | 98 | 36 | 1 | 1 | - | - | |
| 104 | 13 071 113 | Nossentiner Hütte | 71 | 27 | 12 | 7 | - | - | |
| 105 | 13 071 114 | Penkow | 35 | 13 | 3 | 3 | - | - | |
| 106 | 13 071 115 | Penzlin, Stadt | 508 | 137 | 35 | 16 | - | - | |
| 107 | 13 071 116 | Petersdorf | 22 | 6 | 3 | 0 | - | - | |
| 108 | 13 071 117 | Pragsdorf | 60 | 17 | 3 | 1 | - | - | |

| Kapitel 3 | | | Bodenfläche am 31. Dezember 2017 nach Nutzungart und regionaler Gliederung | | | | | |
|-------------|----------------------|---------------------------|---|---------------------------------|---|--|------------|----------|
| Tabelle 3.2 | | | Fläche für Siedlung | | | | | |
| Lfd. Nr. | Schlüssel- nummer | Land Kreis Gemeinde | Davon | | | | | |
| | | | Tagebau, Grube, Steinbruch | Fläche gemischter Nutzung | Fläche besonderer funktionaler Prägung | Sport-, Freizeit- und Erholungsfläche | | Friedhof |
| | | | | | | zusammen | darunter | |
| | | | | | | | Grünanlage | |
| | | | (15 000) | (16 000) | (17 000) | (18 000) | (18 400) | (19 000) |
| 1 | 2 | 3 | 10 | 11 | 12 | 13 | 14 | 15 |
| 54 | 13 071 055 | Groß Nemerow | 1 | 16 | 5 | 65 | 25 | 1 |
| 55 | 13 071 056 | Groß Plasten | 1 | 11 | 5 | 23 | 21 | 1 |
| 56 | 13 071 057 | Groß Teetzleben | 16 | 20 | 1 | 7 | 4 | 1 |
| 57 | 13 071 058 | Grünow | 0 | 19 | 0 | 3 | 3 | 1 |
| 58 | 13 071 059 | Gültz | - | 22 | 2 | 38 | 36 | 0 |
| 59 | 13 071 060 | Gülzow | 8 | 7 | 0 | 4 | 3 | 1 |
| 60 | 13 071 063 | Hohen Wangelin | 2 | 69 | 1 | 27 | 21 | 1 |
| 61 | 13 071 064 | Hohenbollentin | - | 4 | 0 | 4 | 4 | 0 |
| 62 | 13 071 065 | Hohenmocker | 2 | 26 | 1 | 13 | 10 | 1 |
| 63 | 13 071 066 | Hohenzieritz | 1 | 14 | 1 | 19 | 17 | 1 |
| 64 | 13 071 067 | Holldorf | - | 10 | 1 | 18 | 15 | 1 |
| 65 | 13 071 068 | Ivenack | 3 | 29 | 4 | 37 | 34 | 2 |
| 66 | 13 071 069 | Jabel | 12 | 21 | 1 | 49 | 26 | 1 |
| 67 | 13 071 070 | Jürgenstorf | 3 | 30 | 5 | 23 | 20 | 1 |
| 68 | 13 071 071 | Kargow | 3 | 10 | 280 | 34 | 30 | 0 |
| 69 | 13 071 072 | Kentzlin | 1 | 12 | 130 | 4 | 3 | 0 |
| 70 | 13 071 073 | Kieve | 0 | 7 | 0 | 7 | 6 | 0 |
| 71 | 13 071 074 | Kittendorf | 0 | 19 | 1 | 8 | 8 | 1 |
| 72 | 13 071 075 | Klein Vielen | - | 12 | 2 | 33 | 31 | 1 |
| 73 | 13 071 076 | Kletzin | 13 | 33 | 2 | 10 | 8 | 1 |
| 74 | 13 071 077 | Klink | 0 | 8 | 5 | 29 | 15 | 0 |
| 75 | 13 071 078 | Klocksın | 62 | 9 | 1 | 23 | 22 | 1 |
| 76 | 13 071 079 | Knorrendorf | 1 | 15 | 0 | 17 | 14 | 1 |
| 77 | 13 071 080 | Kratzeburg | 2 | 12 | 0 | 18 | 10 | 2 |
| 78 | 13 071 081 | Kriesow | - | 10 | 0 | 7 | 4 | 1 |
| 79 | 13 071 083 | Kubblank | 0 | 13 | 1 | 11 | 11 | 0 |
| 80 | 13 071 084 | Kummerow | 0 | 26 | 1 | 44 | 42 | 0 |
| 81 | 13 071 087 | Lärz | 1 | 34 | 2 | 25 | 18 | 17 |
| 82 | 13 071 088 | Leizen | 3 | 14 | 0 | 19 | 19 | 1 |
| 83 | 13 071 089 | Lindenberg | 2 | 9 | 1 | 4 | 2 | 1 |
| 84 | 13 071 090 | Lindetal | 7 | 56 | 4 | 48 | 43 | 2 |
| 85 | 13 071 091 | Ludorf | - | 11 | 1 | 28 | 21 | 1 |
| 86 | 13 071 092 | Malchin, Stadt | 7 | 52 | 29 | 145 | 122 | 7 |
| 87 | 13 071 093 | Malchow, Stadt | 2 | 22 | 31 | 117 | 87 | 10 |
| 88 | 13 071 095 | Massow | - | 7 | 1 | 15 | 14 | 1 |
| 89 | 13 071 096 | Meesiger | 1 | 9 | 0 | 20 | 14 | - |
| 90 | 13 071 097 | Melz | - | 10 | 0 | 15 | 15 | 1 |
| 91 | 13 071 099 | Mirow, Stadt | 10 | 92 | 6 | 101 | 57 | 7 |
| 92 | 13 071 100 | Möllenbeck | 1 | 54 | 1 | 12 | 10 | 1 |
| 93 | 13 071 101 | Möllenhagen | 67 | 34 | 7 | 59 | 56 | 4 |
| 94 | 13 071 102 | Mölln | 3 | 27 | 2 | 16 | 14 | 1 |
| 95 | 13 071 103 | Moltzow | 3 | 41 | 2 | 69 | 62 | 1 |
| 96 | 13 071 104 | Neddemin | 30 | 8 | 0 | 14 | 14 | 0 |
| 97 | 13 071 105 | Neetzka | - | 5 | 1 | 13 | 9 | - |
| 98 | 13 071 107 | Neubrandenburg, Stadt | 112 | 48 | 330 | 821 | 726 | 35 |
| 99 | 13 071 108 | Neuenkirchen | 3 | 11 | 3 | 31 | 29 | 0 |
| 100 | 13 071 109 | Neukalen, Stadt | 46 | 23 | 5 | 51 | 37 | 3 |
| 101 | 13 071 110 | Neustrelitz, Stadt | 20 | 78 | 85 | 160 | 98 | 16 |
| 102 | 13 071 111 | Neverin | 1 | 5 | 2 | 24 | 19 | 1 |
| 103 | 13 071 112 | Nossendorf | 0 | 21 | 1 | 36 | 34 | 2 |
| 104 | 13 071 113 | Nossentiner Hütte | - | 10 | 2 | 20 | 13 | 1 |
| 105 | 13 071 114 | Penkow | 0 | 4 | 0 | 14 | 13 | - |
| 106 | 13 071 115 | Penzlin, Stadt | 4 | 90 | 9 | 230 | 215 | 4 |
| 107 | 13 071 116 | Petersdorf | 3 | 7 | 0 | 3 | 2 | 0 |
| 108 | 13 071 117 | Pragsdorf | 0 | 6 | 12 | 21 | 20 | 1 |

| Kapitel 3 | | | Bodenfläche am 31. Dezember 2017 nach Nutzungart und regionaler Gliederung | | | | | | |
|-------------|----------------------|---------------------------------|---|--------------------|------------------------------|--------------------------------------|----------|----------|---------------------|
| Tabelle 3.2 | | | Fläche für Siedlung | | | | | | |
| Lfd. Nr. | Schlüssel- nummer | Land Kreis Gemeinde | Siedlung | Davon | | | | Halde | Bergbau- betrieb |
| | | | | Wohnbau- fläche | Industrie- und Gewerbefläche | | | | |
| | | | | | zusammen | darunter Industrie und Gewerbe | | | |
| | | | (10 000) | (11 000) | (12 000) | (12 100) | (13 000) | (14 000) | |
| ha | | | | | | | | | |
| 1 | 2 | 3 | 4 | 5 | 6 | 7 | 8 | 9 | |
| 109 | 13 071 118 | Priborn | 55 | 11 | 6 | 3 | - | - | |
| 110 | 13 071 119 | Priepert | 33 | 9 | 3 | 3 | - | - | |
| 111 | 13 071 120 | Pripsleben | 35 | 12 | 3 | - | - | - | |
| 112 | 13 071 122 | Rechlin | 805 | 85 | 49 | 38 | - | - | |
| 113 | 13 071 123 | Ritzerow | 43 | 16 | 4 | 2 | - | - | |
| 114 | 13 071 124 | Röbel/Müritz, Stadt | 285 | 68 | 93 | 53 | - | - | |
| 115 | 13 071 125 | Röckwitz | 45 | 14 | 2 | 2 | - | - | |
| 116 | 13 071 127 | Rosenow | 182 | 47 | 77 | 4 | - | - | |
| 117 | 13 071 128 | Sarow | 107 | 44 | 2 | 0 | - | - | |
| 118 | 13 071 130 | Schönbeck | 63 | 20 | 3 | 3 | - | - | |
| 119 | 13 071 131 | Schönfeld | 53 | 21 | 5 | 4 | - | - | |
| 120 | 13 071 132 | Schönhausen | 45 | 10 | 4 | 3 | - | - | |
| 121 | 13 071 133 | Schwarz | 96 | 24 | 3 | 1 | - | - | |
| 122 | 13 071 135 | Siedenbollentin | 64 | 20 | 5 | 1 | - | - | |
| 123 | 13 071 136 | Siedenbrünzow | 117 | 25 | 16 | 2 | - | - | |
| 124 | 13 071 137 | Sietow | 75 | 19 | 11 | 3 | - | - | |
| 125 | 13 071 138 | Silz | 70 | 14 | 6 | 3 | - | - | |
| 126 | 13 071 139 | Sommersdorf | 48 | 16 | 4 | 2 | - | - | |
| 127 | 13 071 140 | Sponholz | 148 | 32 | 24 | 13 | 0 | - | |
| 128 | 13 071 141 | Staven | 73 | 18 | 5 | 3 | - | - | |
| 129 | 13 071 142 | Stavenhagen, Reuterstadt, Stadt | 501 | 114 | 154 | 112 | - | - | |
| 130 | 13 071 143 | Stuer | 74 | 17 | 6 | 4 | - | - | |
| 131 | 13 071 144 | Torgelow am See | 43 | 18 | 2 | 1 | - | - | |
| 132 | 13 071 145 | Trollenhagen | 133 | 31 | 42 | 26 | - | - | |
| 133 | 13 071 146 | Tützpatz | 84 | 20 | 6 | 5 | - | - | |
| 134 | 13 071 147 | Userin | 110 | 27 | 14 | 13 | - | - | |
| 135 | 13 071 148 | Utzedel | 88 | 30 | 3 | 0 | - | - | |
| 136 | 13 071 149 | Varchentin | 49 | 23 | 1 | 0 | - | - | |
| 137 | 13 071 150 | Verchen | 48 | 20 | 1 | 0 | - | - | |
| 138 | 13 071 152 | Vipperow | 68 | 20 | 6 | 3 | - | - | |
| 139 | 13 071 153 | Voigtsdorf | 21 | 4 | 2 | 2 | - | - | |
| 140 | 13 071 154 | Vollrathsrue | 109 | 25 | 3 | 3 | - | - | |
| 141 | 13 071 155 | Walow | 80 | 20 | 14 | 7 | - | - | |
| 142 | 13 071 156 | Waren (Müritz), Stadt | 1 006 | 285 | 271 | 148 | - | - | |
| 143 | 13 071 157 | Warrenzin | 74 | 27 | 8 | 8 | - | - | |
| 144 | 13 071 158 | Werder | 73 | 29 | 6 | 2 | - | - | |
| 145 | 13 071 159 | Wesenberg, Stadt | 364 | 85 | 101 | 86 | - | - | |
| 146 | 13 071 160 | Wildberg | 63 | 31 | 1 | 1 | - | - | |
| 147 | 13 071 161 | Woggersin | 43 | 18 | 3 | 1 | - | - | |
| 148 | 13 071 162 | Wokuhl-Dabelow | 71 | 24 | 17 | 16 | - | - | |
| 149 | 13 071 163 | Wolde | 91 | 33 | 8 | 7 | - | - | |
| 150 | 13 071 164 | Woldegk, Stadt | 479 | 118 | 93 | 71 | - | - | |
| 151 | 13 071 165 | Wredenhagen | 60 | 19 | 4 | 1 | - | - | |
| 152 | 13 071 166 | Wulkenzin | 102 | 44 | 4 | 3 | - | - | |
| 153 | 13 071 167 | Wustrow | 162 | 36 | 20 | 19 | - | - | |
| 154 | 13 071 168 | Zepkow | 34 | 10 | 2 | 2 | - | - | |
| 155 | 13 071 169 | Zettemin | 36 | 10 | 4 | 4 | - | - | |
| 156 | 13 071 170 | Zirzow | 50 | 14 | 2 | 2 | - | - | |
| 157 | 13 071 171 | Zislow | 71 | 12 | 2 | 1 | - | - | |
| 158 | 13 071 172 | Peenehagen | 173 | 61 | 9 | 7 | - | - | |
| 159 | 13 071 173 | Kuckssee | 61 | 21 | 3 | 1 | - | - | |
| 160 | 13 071 174 | Schloen-Dratow | 89 | 31 | 13 | 5 | - | - | |
| 161 | 13 072 | Landkreis Rostock | 20 311 | 5 644 | 3 720 | 2 644 | 10 | 1 | |
| 162 | 13 072 001 | Admannshagen-Bargeshagen | 152 | 66 | 22 | 15 | - | | |

| Kapitel 3 | | | Bodenfläche am 31. Dezember 2017 nach Nutzungart und regionaler Gliederung | | | | | |
|-------------|----------------------|---------------------------------|---|---------------------------------|---|--|------------|----------|
| Tabelle 3.2 | | | Fläche für Siedlung | | | | | |
| Lfd. Nr. | Schlüssel- nummer | Land Kreis Gemeinde | Davon | | | | | |
| | | | Tagebau, Grube, Steinbruch | Fläche gemischter Nutzung | Fläche besonderer funktionaler Prägung | Sport-, Freizeit- und Erholungsfläche | | Friedhof |
| | | | | | | zusammen | darunter | |
| | | | | | | | Grünanlage | |
| | | | (15 000) | (16 000) | (17 000) | (18 000) | (18 400) | (19 000) |
| 1 | 2 | 3 | 10 | 11 | 12 | 13 | 14 | 15 |
| 109 | 13 071 118 | Priborn | - | 20 | 4 | 13 | 12 | - |
| 110 | 13 071 119 | Priepert | 2 | 3 | 1 | 13 | 4 | 1 |
| 111 | 13 071 120 | Pripsleben | 1 | 14 | 0 | 5 | 5 | 1 |
| 112 | 13 071 122 | Rechlin | 10 | 533 | 30 | 96 | 50 | 1 |
| 113 | 13 071 123 | Ritzerow | 1 | 14 | 1 | 5 | 4 | 1 |
| 114 | 13 071 124 | Röbel/Müritz, Stadt | - | 23 | 15 | 81 | 64 | 5 |
| 115 | 13 071 125 | Röckwitz | 7 | 15 | 0 | 5 | 5 | 1 |
| 116 | 13 071 127 | Rosenow | 2 | 25 | 4 | 26 | 21 | 2 |
| 117 | 13 071 128 | Sarow | 12 | 39 | 2 | 7 | 6 | 1 |
| 118 | 13 071 130 | Schönbeck | 4 | 25 | 0 | 10 | 9 | 1 |
| 119 | 13 071 131 | Schönfeld | 6 | 9 | 1 | 10 | 7 | 1 |
| 120 | 13 071 132 | Schönhausen | 1 | 22 | 0 | 8 | 7 | 1 |
| 121 | 13 071 133 | Schwarz | 7 | 15 | 1 | 45 | 27 | 1 |
| 122 | 13 071 135 | Siedenbollentin | 2 | 11 | 3 | 22 | 21 | 1 |
| 123 | 13 071 136 | Siedenbrünzow | 16 | 19 | 2 | 38 | 37 | 1 |
| 124 | 13 071 137 | Sietow | - | 6 | 2 | 37 | 34 | 0 |
| 125 | 13 071 138 | Silz | - | 6 | 0 | 43 | 15 | 1 |
| 126 | 13 071 139 | Sommersdorf | 1 | 4 | 1 | 22 | 17 | 0 |
| 127 | 13 071 140 | Sponholz | 15 | 18 | 5 | 54 | 52 | 1 |
| 128 | 13 071 141 | Staven | - | 24 | 2 | 23 | 20 | 0 |
| 129 | 13 071 142 | Stavenhagen, Reuterstadt, Stadt | 9 | 41 | 109 | 69 | 55 | 4 |
| 130 | 13 071 143 | Stuer | 4 | 14 | 1 | 31 | 24 | 1 |
| 131 | 13 071 144 | Torgelow am See | 0 | 9 | 2 | 12 | 11 | - |
| 132 | 13 071 145 | Trollenhagen | 3 | 9 | 4 | 43 | 42 | 0 |
| 133 | 13 071 146 | Tützpatz | 14 | 26 | 3 | 16 | 14 | 1 |
| 134 | 13 071 147 | Userin | 2 | 9 | 0 | 57 | 10 | 1 |
| 135 | 13 071 148 | Utzedel | 18 | 18 | 1 | 16 | 15 | 1 |
| 136 | 13 071 149 | Varchentin | 2 | 8 | 1 | 15 | 15 | - |
| 137 | 13 071 150 | Verchen | 3 | 10 | 0 | 13 | 7 | 1 |
| 138 | 13 071 152 | Vipperow | 3 | 8 | 1 | 28 | 22 | 2 |
| 139 | 13 071 153 | Voigtsdorf | 5 | 7 | 0 | 3 | 3 | 1 |
| 140 | 13 071 154 | Vollrathruhe | 16 | 16 | 2 | 45 | 45 | 1 |
| 141 | 13 071 155 | Walow | 0 | 15 | 1 | 30 | 26 | 0 |
| 142 | 13 071 156 | Waren (Müritz), Stadt | 9 | 74 | 116 | 241 | 185 | 10 |
| 143 | 13 071 157 | Warrenzin | 2 | 22 | 0 | 13 | 13 | 1 |
| 144 | 13 071 158 | Werder | - | 23 | 1 | 12 | 10 | 1 |
| 145 | 13 071 159 | Wesenberg, Stadt | 2 | 66 | 8 | 97 | 46 | 6 |
| 146 | 13 071 160 | Wildberg | - | 19 | 1 | 10 | 8 | 1 |
| 147 | 13 071 161 | Woggersin | 12 | 1 | 1 | 9 | 9 | - |
| 148 | 13 071 162 | Wokuhl-Dabelow | - | 11 | 1 | 16 | 5 | 1 |
| 149 | 13 071 163 | Wolde | 8 | 26 | 0 | 16 | 14 | 1 |
| 150 | 13 071 164 | Woldegk, Stadt | 35 | 168 | 6 | 52 | 44 | 8 |
| 151 | 13 071 165 | Wredenhausen | 0 | 12 | 3 | 21 | 16 | 1 |
| 152 | 13 071 166 | Wulkenzin | - | 6 | 11 | 35 | 23 | 1 |
| 153 | 13 071 167 | Wustrow | 1 | 13 | 2 | 88 | 35 | 1 |
| 154 | 13 071 168 | Zepkow | - | 11 | 0 | 10 | 9 | 1 |
| 155 | 13 071 169 | Zettemin | 1 | 12 | 1 | 9 | 6 | 0 |
| 156 | 13 071 170 | Zirzow | 7 | 9 | 1 | 16 | 15 | 0 |
| 157 | 13 071 171 | Zislow | 0 | 3 | 2 | 51 | 10 | 0 |
| 158 | 13 071 172 | Peenehagen | 6 | 38 | 2 | 55 | 54 | 2 |
| 159 | 13 071 173 | Kuckssee | 2 | 9 | 0 | 24 | 24 | 1 |
| 160 | 13 071 174 | Schloen-Dratow | 2 | 17 | 1 | 25 | 24 | 1 |
| 161 | 13 072 | Landkreis Rostock | 732 | 2 610 | 1 290 | 6 146 | 4 826 | 157 |
| 162 | 13 072 001 | Admannshagen-Bargeshagen | - | 15 | 2 | 47 | 40 | - |

| Kapitel 3 | | | Bodenfläche am 31. Dezember 2017 nach Nutzungart und regionaler Gliederung | | | | | |
|-------------|----------------------|---------------------------|---|--------------------------|------------------------------|----------|----------|---------------------|
| Tabelle 3.2 | | | Fläche für Siedlung | | | | | |
| Lfd. Nr. | Schlüssel- nummer | Land Kreis Gemeinde | Siedlung | Davon | | | | |
| | | | | Wohnbau- fläche | Industrie- und Gewerbefläche | | Halde | Bergbau- betrieb |
| | | | | | zusammen | darunter | | |
| | | | | Industrie und Gewerbe | | | | |
| | | | (10 000) | (11 000) | (12 000) | (12 100) | (13 000) | (14 000) |
| ha | | | | | | | | |
| 1 | 2 | 3 | 4 | 5 | 6 | 7 | 8 | 9 |
| 163 | 13 072 002 | Alt Bukow | 53 | 18 | 7 | 6 | - | - |
| 164 | 13 072 003 | Alt Sührkow | 112 | 13 | 1 | 0 | - | - |
| 165 | 13 072 004 | Altkalen | 127 | 40 | 4 | 3 | - | - |
| 166 | 13 072 005 | Am Salzhaff | 78 | 22 | 10 | 8 | - | - |
| 167 | 13 072 006 | Bad Doberan, Stadt | 532 | 195 | 71 | 31 | - | - |
| 168 | 13 072 007 | Bartenshagen-Parkentin | 141 | 38 | 42 | 11 | - | - |
| 169 | 13 072 008 | Bastorf | 135 | 46 | 11 | 8 | - | - |
| 170 | 13 072 009 | Baumgarten | 178 | 42 | 5 | 4 | - | - |
| 171 | 13 072 010 | Behren-Lübchin | 201 | 51 | 7 | 5 | 5 | - |
| 172 | 13 072 011 | Benitz | 39 | 13 | 0 | 0 | - | - |
| 173 | 13 072 012 | Bentwisch | 208 | 61 | 74 | 29 | - | - |
| 174 | 13 072 013 | Bernitt | 260 | 73 | 21 | 11 | - | - |
| 175 | 13 072 014 | Biendorf | 222 | 59 | 30 | 24 | - | - |
| 176 | 13 072 015 | Blankenhagen | 98 | 33 | 38 | 36 | - | - |
| 177 | 13 072 016 | Boddin | 66 | 14 | 2 | 2 | - | - |
| 178 | 13 072 017 | Börgerende-Rethwisch | 123 | 59 | 6 | 1 | - | - |
| 179 | 13 072 018 | Bröbberow | 58 | 24 | 9 | 1 | - | - |
| 180 | 13 072 019 | Broderstorf | 272 | 115 | 59 | 38 | - | - |
| 181 | 13 072 020 | Bützow, Stadt | 439 | 106 | 133 | 93 | - | - |
| 182 | 13 072 021 | Cammin | 97 | 25 | 6 | 5 | - | - |
| 183 | 13 072 022 | Carinerland | 132 | 45 | 11 | 7 | - | - |
| 184 | 13 072 023 | Dahmen | 110 | 24 | 8 | 5 | - | - |
| 185 | 13 072 024 | Dalkendorf | 52 | 11 | 7 | 3 | - | - |
| 186 | 13 072 025 | Diekhof | 231 | 40 | 114 | 112 | - | - |
| 187 | 13 072 026 | Dobbin-Linstow | 242 | 33 | 26 | 2 | - | - |
| 188 | 13 072 027 | Dolgen am See | 122 | 27 | 1 | 0 | - | - |
| 189 | 13 072 028 | Dreetz | 34 | 11 | 1 | 0 | - | - |
| 190 | 13 072 029 | Dummerstorf | 655 | 194 | 153 | 120 | - | - |
| 191 | 13 072 030 | Elmenhorst/Lichtenhagen | 193 | 94 | 29 | 22 | - | - |
| 192 | 13 072 031 | Finkenthal | 67 | 13 | 1 | 0 | - | - |
| 193 | 13 072 032 | Gelbensande | 89 | 38 | 12 | 6 | - | - |
| 194 | 13 072 033 | Glasewitz | 54 | 11 | 6 | 1 | - | - |
| 195 | 13 072 034 | Gnewitz | 26 | 14 | 0 | - | - | - |
| 196 | 13 072 035 | Gnoien, Stadt | 368 | 51 | 55 | 40 | - | - |
| 197 | 13 072 036 | Graal-Müritz | 189 | 76 | 17 | 2 | - | - |
| 198 | 13 072 037 | Grammow | 47 | 13 | 7 | - | - | - |
| 199 | 13 072 038 | Groß Roge | 111 | 23 | 12 | 9 | - | - |
| 200 | 13 072 039 | Groß Schwiesow | 42 | 11 | 3 | 0 | - | - |
| 201 | 13 072 040 | Groß Wokern | 112 | 30 | 22 | 19 | - | - |
| 202 | 13 072 041 | Groß Wüstenfelde | 101 | 35 | 5 | 3 | 0 | - |
| 203 | 13 072 042 | Gülzow-Prüzen | 255 | 65 | 53 | 17 | - | - |
| 204 | 13 072 043 | Güstrow, Stadt | 1 686 | 284 | 467 | 289 | 2 | - |
| 205 | 13 072 044 | Gutow | 97 | 37 | 5 | 5 | - | - |
| 206 | 13 072 045 | Hohen Demzin | 62 | 20 | 4 | 2 | - | - |
| 207 | 13 072 046 | Hohen Sprenz | 79 | 23 | 4 | 1 | - | - |
| 208 | 13 072 047 | Hohenfelde | 59 | 25 | 7 | 6 | - | - |
| 209 | 13 072 048 | Hoppenrade | 101 | 25 | 2 | 1 | - | - |
| 210 | 13 072 049 | Jördenstorf | 119 | 32 | 10 | 5 | - | - |
| 211 | 13 072 050 | Jürgenshagen | 173 | 55 | 7 | 2 | - | - |
| 212 | 13 072 051 | Kassow | 53 | 19 | 6 | 3 | - | - |
| 213 | 13 072 052 | Kirch Mulsow | 42 | 16 | 1 | 0 | - | - |
| 214 | 13 072 053 | Klein Belitz | 129 | 50 | 11 | 9 | - | - |
| 215 | 13 072 054 | Klein Kussewitz | 65 | 31 | 3 | 1 | - | - |
| 216 | 13 072 055 | Klein Upahl | 24 | 12 | 1 | 0 | - | - |
| 217 | 13 072 056 | Krakow am See, Stadt | 367 | 86 | 40 | 23 | - | - |

| Kapitel 3 | | | Bodenfläche am 31. Dezember 2017 nach Nutzungart und regionaler Gliederung | | | | | |
|-------------|----------------------|---------------------------|---|---------------------------------|---|--|------------|----------|
| Tabelle 3.2 | | | Fläche für Siedlung | | | | | |
| Lfd. Nr. | Schlüssel- nummer | Land Kreis Gemeinde | Davon | | | | | |
| | | | Tagebau, Grube, Steinbruch | Fläche gemischter Nutzung | Fläche besonderer funktionaler Prägung | Sport-, Freizeit- und Erholungsfläche | | Friedhof |
| | | | | | | zusammen | darunter | |
| | | | | | | | Grünanlage | |
| | | | (15 000) | (16 000) | (17 000) | (18 000) | (18 400) | (19 000) |
| 1 | 2 | 3 | 10 | 11 | 12 | 13 | 14 | 15 |
| 163 | 13 072 002 | Alt Bukow | 0 | 12 | 1 | 14 | 12 | 1 |
| 164 | 13 072 003 | Alt Sührkow | 3 | 17 | 1 | 74 | 40 | 1 |
| 165 | 13 072 004 | Altkalen | 5 | 30 | 1 | 46 | 44 | 2 |
| 166 | 13 072 005 | Am Salzhaff | - | 13 | 0 | 32 | 12 | - |
| 167 | 13 072 006 | Bad Doberan, Stadt | 1 | 37 | 36 | 186 | 146 | 7 |
| 168 | 13 072 007 | Bartenshagen-Parkentin | - | 21 | 1 | 38 | 29 | 1 |
| 169 | 13 072 008 | Bastorf | 2 | 12 | 10 | 54 | 49 | - |
| 170 | 13 072 009 | Baumgarten | 53 | 30 | 1 | 46 | 44 | 2 |
| 171 | 13 072 010 | Behren-Lübchin | 6 | 44 | 3 | 85 | 82 | 2 |
| 172 | 13 072 011 | Benitz | - | 10 | 0 | 16 | 15 | - |
| 173 | 13 072 012 | Bentwisch | - | 14 | 4 | 54 | 49 | 2 |
| 174 | 13 072 013 | Bernitt | 10 | 58 | 6 | 89 | 85 | 2 |
| 175 | 13 072 014 | Biendorf | 1 | 50 | 2 | 78 | 74 | 2 |
| 176 | 13 072 015 | Blankenhagen | 2 | 11 | 2 | 10 | 10 | 1 |
| 177 | 13 072 016 | Boddin | 1 | 21 | 3 | 25 | 23 | 1 |
| 178 | 13 072 017 | Börgerende-Rethwisch | - | 12 | 2 | 43 | 26 | 1 |
| 179 | 13 072 018 | Bröbberow | - | 6 | 1 | 17 | 17 | 1 |
| 180 | 13 072 019 | Broderstorf | 5 | 35 | 3 | 54 | 50 | 1 |
| 181 | 13 072 020 | Bützow, Stadt | 2 | 28 | 34 | 129 | 109 | 6 |
| 182 | 13 072 021 | Cammin | 3 | 20 | 15 | 27 | 25 | 1 |
| 183 | 13 072 022 | Carinerland | 2 | 26 | 2 | 45 | 42 | 1 |
| 184 | 13 072 023 | Dahmen | 5 | 29 | 2 | 40 | 27 | 1 |
| 185 | 13 072 024 | Dalkendorf | 1 | 13 | 0 | 18 | 17 | 3 |
| 186 | 13 072 025 | Diekhof | 24 | 14 | 2 | 37 | 35 | 1 |
| 187 | 13 072 026 | Dobbin-Linstow | 84 | 36 | 1 | 61 | 56 | 2 |
| 188 | 13 072 027 | Dolgen am See | 9 | 20 | 13 | 51 | 42 | - |
| 189 | 13 072 028 | Dreetz | 1 | 13 | 1 | 7 | 6 | 0 |
| 190 | 13 072 029 | Dummerstorf | 4 | 109 | 35 | 154 | 124 | 5 |
| 191 | 13 072 030 | Elmenhorst/Lichtenhagen | - | 18 | 2 | 49 | 42 | 1 |
| 192 | 13 072 031 | Finkenthal | 3 | 29 | 0 | 20 | 18 | 0 |
| 193 | 13 072 032 | Gelbensande | - | 2 | 5 | 30 | 28 | 1 |
| 194 | 13 072 033 | Glasewitz | 1 | 21 | 5 | 11 | 11 | - |
| 195 | 13 072 034 | Gnewitz | - | 3 | 0 | 9 | 9 | - |
| 196 | 13 072 035 | Gnoien, Stadt | 24 | 40 | 118 | 75 | 70 | 6 |
| 197 | 13 072 036 | Graal-Müritz | - | 7 | 16 | 70 | 28 | 2 |
| 198 | 13 072 037 | Grammow | 1 | 10 | 0 | 15 | 15 | - |
| 199 | 13 072 038 | Groß Roge | 29 | 24 | 0 | 22 | 21 | 1 |
| 200 | 13 072 039 | Groß Schwiesow | 3 | 2 | 1 | 22 | 17 | - |
| 201 | 13 072 040 | Groß Wokern | 3 | 18 | 3 | 35 | 33 | 1 |
| 202 | 13 072 041 | Groß Wüstenfelde | 5 | 32 | 3 | 21 | 20 | 0 |
| 203 | 13 072 042 | Gülzow-Prüzen | 10 | 44 | 8 | 74 | 61 | 1 |
| 204 | 13 072 043 | Güstrow, Stadt | 8 | 59 | 501 | 352 | 297 | 14 |
| 205 | 13 072 044 | Gutow | 4 | 15 | 1 | 34 | 29 | 1 |
| 206 | 13 072 045 | Hohen Demzin | 2 | 11 | 1 | 25 | 23 | 0 |
| 207 | 13 072 046 | Hohen Sprenz | 0 | 23 | 2 | 27 | 23 | - |
| 208 | 13 072 047 | Hohenfelde | - | 6 | 4 | 17 | 16 | - |
| 209 | 13 072 048 | Hoppenrade | 3 | 25 | 2 | 44 | 40 | 1 |
| 210 | 13 072 049 | Jördenstorf | 4 | 30 | 9 | 33 | 29 | 1 |
| 211 | 13 072 050 | Jürgenshagen | 18 | 43 | 2 | 47 | 43 | 0 |
| 212 | 13 072 051 | Kassow | 2 | 10 | 0 | 16 | 15 | - |
| 213 | 13 072 052 | Kirch Mulsow | 1 | 6 | 1 | 16 | 13 | 1 |
| 214 | 13 072 053 | Klein Belitz | 4 | 24 | 0 | 37 | 33 | 2 |
| 215 | 13 072 054 | Klein Kussewitz | - | 13 | 1 | 18 | 17 | 1 |
| 216 | 13 072 055 | Klein Upahl | 0 | 4 | 0 | 6 | 6 | - |
| 217 | 13 072 056 | Krakow am See, Stadt | 42 | 43 | 12 | 140 | 111 | 3 |

| Kapitel 3 | | | Bodenfläche am 31. Dezember 2017 nach Nutzungart und regionaler Gliederung | | | | | |
|-------------|----------------------|---------------------------|---|--------------------|------------------------------|--------------------------|----------|---------------------|
| Tabelle 3.2 | | | Fläche für Siedlung | | | | | |
| Lfd. Nr. | Schlüssel- nummer | Land Kreis Gemeinde | Siedlung | Davon | | | | |
| | | | | Wohnbau- fläche | Industrie- und Gewerbefläche | | Halde | Bergbau- betrieb |
| | | | | | zusammen | darunter | | |
| | | | | | | Industrie und Gewerbe | | |
| | | | (10 000) | (11 000) | (12 000) | (12 100) | (13 000) | (14 000) |
| 1 | 2 | 3 | 4 | 5 | 6 | 7 | 8 | 9 |
| | | | ha | | | | | |
| 218 | 13 072 057 | Kritzmow | 188 | 85 | 42 | 39 | - | - |
| 219 | 13 072 058 | Kröpelin, Stadt | 376 | 127 | 48 | 21 | - | 1 |
| 220 | 13 072 059 | Kuchelmiß | 147 | 33 | 6 | 3 | - | - |
| 221 | 13 072 060 | Kühlungsborn, Stadt | 359 | 178 | 49 | 15 | - | - |
| 222 | 13 072 061 | Kuhs | 55 | 11 | 19 | 1 | - | - |
| 223 | 13 072 062 | Laage, Stadt | 569 | 138 | 155 | 138 | - | - |
| 224 | 13 072 063 | Lalendorf | 699 | 157 | 94 | 66 | - | - |
| 225 | 13 072 064 | Lambrechtshagen | 162 | 60 | 41 | 5 | - | - |
| 226 | 13 072 066 | Lelkendorf | 86 | 24 | 3 | 2 | - | - |
| 227 | 13 072 067 | Lohmen | 147 | 33 | 6 | 4 | - | - |
| 228 | 13 072 068 | Lühburg | 61 | 14 | 3 | 1 | - | - |
| 229 | 13 072 069 | Lüssow | 97 | 31 | 8 | 7 | - | - |
| 230 | 13 072 071 | Mistorf | 79 | 28 | 5 | 0 | 0 | - |
| 231 | 13 072 072 | Mönchhagen | 75 | 43 | 8 | 5 | - | - |
| 232 | 13 072 073 | Mühl Rosin | 87 | 38 | 1 | 1 | - | - |
| 233 | 13 072 074 | Neubukow, Stadt | 201 | 66 | 29 | 16 | - | - |
| 234 | 13 072 075 | Nienhagen | 85 | 48 | 4 | 0 | - | - |
| 235 | 13 072 076 | Nustrow | 16 | 4 | 2 | 2 | - | - |
| 236 | 13 072 077 | Papendorf | 159 | 68 | 20 | 8 | - | - |
| 237 | 13 072 078 | Penzin | 21 | 8 | 1 | 1 | - | - |
| 238 | 13 072 079 | Plaaz | 120 | 30 | 12 | 6 | - | - |
| 239 | 13 072 080 | Pölchow | 69 | 36 | 4 | 3 | - | - |
| 240 | 13 072 081 | Poppendorf | 180 | 26 | 134 | 131 | 4 | - |
| 241 | 13 072 082 | Prebberede | 142 | 59 | 6 | 4 | - | - |
| 242 | 13 072 083 | Reddelich | 75 | 33 | 12 | 6 | - | - |
| 243 | 13 072 084 | Reimershagen | 88 | 27 | 4 | 0 | - | - |
| 244 | 13 072 085 | Rerik, Stadt | 1 219 | 74 | 748 | 742 | - | - |
| 245 | 13 072 086 | Retschow | 84 | 38 | 4 | 2 | - | - |
| 246 | 13 072 087 | Roggentin | 222 | 69 | 68 | 35 | - | - |
| 247 | 13 072 088 | Rövershagen | 230 | 67 | 37 | 22 | - | - |
| 248 | 13 072 089 | Rühn | 70 | 36 | 4 | 1 | - | - |
| 249 | 13 072 090 | Rukieten | 38 | 8 | 4 | 4 | - | - |
| 250 | 13 072 091 | Sanitz | 542 | 143 | 35 | 22 | - | - |
| 251 | 13 072 092 | Sarmstorf | 49 | 19 | 3 | 1 | - | - |
| 252 | 13 072 093 | Satow | 571 | 184 | 61 | 34 | - | - |
| 253 | 13 072 094 | Schorssow | 78 | 21 | 5 | 3 | - | - |
| 254 | 13 072 095 | Schwaan, Stadt | 308 | 95 | 40 | 30 | - | - |
| 255 | 13 072 096 | Schwasdorf | 75 | 24 | 1 | 1 | - | - |
| 256 | 13 072 097 | Selpin | 87 | 25 | 2 | 1 | - | - |
| 257 | 13 072 098 | Stäbelow | 108 | 37 | 30 | 26 | - | - |
| 258 | 13 072 099 | Steffenshagen | 51 | 21 | 4 | 2 | - | - |
| 259 | 13 072 101 | Steinhagen | 84 | 24 | 12 | 10 | - | - |
| 260 | 13 072 102 | Stubbendorf | 24 | 11 | 0 | - | - | - |
| 261 | 13 072 103 | Sukow-Levitzow | 66 | 16 | 4 | 3 | - | - |
| 262 | 13 072 104 | Tarnow | 141 | 47 | 7 | 4 | - | - |
| 263 | 13 072 105 | Tessin, Stadt | 246 | 73 | 53 | 20 | - | - |
| 264 | 13 072 106 | Teterow, Stadt | 531 | 103 | 140 | 108 | - | - |
| 265 | 13 072 107 | Thelkow | 68 | 24 | 2 | 1 | - | - |
| 266 | 13 072 108 | Thulendorf | 54 | 26 | 3 | 2 | - | - |
| 267 | 13 072 109 | Thürkow | 63 | 16 | 8 | 7 | - | - |
| 268 | 13 072 110 | Vorbeck | 62 | 20 | 16 | 1 | - | - |
| 269 | 13 072 111 | Walkendorf | 90 | 16 | 4 | 0 | - | - |
| 270 | 13 072 112 | Wardow | 199 | 63 | 3 | 1 | - | - |
| 271 | 13 072 113 | Warnkenhagen | 72 | 26 | 4 | 1 | - | - |
| 272 | 13 072 114 | Warnow | 149 | 48 | 4 | 4 | - | - |

| Kapitel 3 | | | Bodenfläche am 31. Dezember 2017 nach Nutzungart und regionaler Gliederung | | | | | |
|-------------|----------------------|---------------------------|---|---------------------------------|---|--|------------|----------|
| Tabelle 3.2 | | | Fläche für Siedlung | | | | | |
| Lfd. Nr. | Schlüssel- nummer | Land Kreis Gemeinde | Davon | | | | | |
| | | | Tagebau, Grube, Steinbruch | Fläche gemischter Nutzung | Fläche besonderer funktionaler Prägung | Sport-, Freizeit- und Erholungsfläche | | Friedhof |
| | | | | | | zusammen | darunter | |
| | | | | | | | Grünanlage | |
| | | | (15 000) | (16 000) | (17 000) | (18 000) | (18 400) | (19 000) |
| 1 | 2 | 3 | 10 | 11 | 12 | 13 | 14 | 15 |
| 218 | 13 072 057 | Kritzmow | 2 | 4 | 9 | 47 | 43 | - |
| 219 | 13 072 058 | Kröpelin, Stadt | 22 | 51 | 12 | 113 | 99 | 3 |
| 220 | 13 072 059 | Kuchelmiß | 6 | 26 | 3 | 72 | 42 | 1 |
| 221 | 13 072 060 | Kühlungsborn, Stadt | 0 | 19 | 15 | 94 | 69 | 4 |
| 222 | 13 072 061 | Kuhs | 1 | 12 | 0 | 13 | 12 | - |
| 223 | 13 072 062 | Laage, Stadt | 16 | 77 | 15 | 160 | 150 | 7 |
| 224 | 13 072 063 | Lalendorf | 119 | 117 | 9 | 198 | 165 | 5 |
| 225 | 13 072 064 | Lambrechtshagen | - | 14 | 2 | 45 | 40 | 1 |
| 226 | 13 072 066 | Lelkendorf | 3 | 19 | 2 | 34 | 30 | 1 |
| 227 | 13 072 067 | Lohmen | 18 | 30 | 14 | 45 | 31 | 1 |
| 228 | 13 072 068 | Lühburg | 7 | 21 | 1 | 16 | 16 | - |
| 229 | 13 072 069 | Lüssow | 2 | 13 | 3 | 39 | 31 | 1 |
| 230 | 13 072 071 | Mistorf | 1 | 20 | 1 | 23 | 21 | 0 |
| 231 | 13 072 072 | Mönchhagen | - | 4 | 1 | 19 | 18 | - |
| 232 | 13 072 073 | Mühl Rosin | 9 | 4 | 1 | 32 | 26 | 1 |
| 233 | 13 072 074 | Neubukow, Stadt | - | 28 | 12 | 64 | 59 | 3 |
| 234 | 13 072 075 | Nienhagen | - | 3 | 2 | 28 | 21 | 0 |
| 235 | 13 072 076 | Nustrow | 1 | 7 | 0 | 1 | 1 | - |
| 236 | 13 072 077 | Papendorf | - | 14 | 2 | 55 | 45 | - |
| 237 | 13 072 078 | Penzin | - | 4 | 0 | 8 | 8 | - |
| 238 | 13 072 079 | Plaaz | 20 | 30 | 2 | 24 | 20 | 1 |
| 239 | 13 072 080 | Pölbach | 4 | 3 | 3 | 20 | 16 | - |
| 240 | 13 072 081 | Poppendorf | - | 4 | 0 | 13 | 13 | - |
| 241 | 13 072 082 | Prebberede | 2 | 22 | 1 | 51 | 50 | 1 |
| 242 | 13 072 083 | Reddelich | - | 5 | 1 | 25 | 21 | - |
| 243 | 13 072 084 | Reimershagen | 2 | 24 | 1 | 29 | 26 | 1 |
| 244 | 13 072 085 | Rerik, Stadt | - | 12 | 9 | 373 | 37 | 4 |
| 245 | 13 072 086 | Retschow | 0 | 13 | 1 | 27 | 22 | 1 |
| 246 | 13 072 087 | Roggentin | 0 | 8 | 8 | 68 | 59 | - |
| 247 | 13 072 088 | Rövershagen | 0 | 34 | 29 | 61 | 58 | 1 |
| 248 | 13 072 089 | Rühn | 0 | 6 | 2 | 21 | 19 | 1 |
| 249 | 13 072 090 | Rukieten | - | 6 | 1 | 19 | 19 | 0 |
| 250 | 13 072 091 | Sanitz | 6 | 67 | 153 | 137 | 106 | 1 |
| 251 | 13 072 092 | Sarmstorf | 0 | 12 | 1 | 14 | 14 | 0 |
| 252 | 13 072 093 | Satow | 17 | 103 | 12 | 190 | 178 | 4 |
| 253 | 13 072 094 | Schorssow | 5 | 19 | 2 | 26 | 21 | 1 |
| 254 | 13 072 095 | Schwaan, Stadt | 1 | 27 | 11 | 130 | 94 | 4 |
| 255 | 13 072 096 | Schwasdorf | 0 | 19 | 1 | 29 | 28 | 0 |
| 256 | 13 072 097 | Selpin | 8 | 13 | 2 | 35 | 27 | - |
| 257 | 13 072 098 | Stäbelow | 9 | 18 | 1 | 12 | 12 | 0 |
| 258 | 13 072 099 | Steffenshagen | - | 8 | 1 | 15 | 11 | 1 |
| 259 | 13 072 101 | Steinhagen | 1 | 25 | 10 | 13 | 12 | - |
| 260 | 13 072 102 | Stubbendorf | - | 1 | 0 | 12 | 12 | - |
| 261 | 13 072 103 | Sukow-Levitzow | 3 | 21 | 0 | 21 | 19 | 0 |
| 262 | 13 072 104 | Tarnow | 16 | 25 | 3 | 42 | 38 | 2 |
| 263 | 13 072 105 | Tessin, Stadt | 1 | 12 | 11 | 92 | 60 | 4 |
| 264 | 13 072 106 | Teterow, Stadt | 5 | 41 | 26 | 207 | 130 | 9 |
| 265 | 13 072 107 | Thelkow | 2 | 14 | 1 | 24 | 23 | 1 |
| 266 | 13 072 108 | Thulendorf | 0 | 3 | 1 | 22 | 20 | - |
| 267 | 13 072 109 | Thürkow | 1 | 25 | - | 13 | 13 | 0 |
| 268 | 13 072 110 | Vorbeck | - | 8 | 2 | 16 | 16 | - |
| 269 | 13 072 111 | Walkendorf | 10 | 32 | 2 | 26 | 23 | 1 |
| 270 | 13 072 112 | Wardow | 7 | 32 | 1 | 92 | 92 | 1 |
| 271 | 13 072 113 | Warnkenhagen | 3 | 13 | 1 | 26 | 24 | 1 |
| 272 | 13 072 114 | Warnow | 2 | 37 | 4 | 49 | 43 | 3 |

| Kapitel 3 | | | Bodenfläche am 31. Dezember 2017 nach Nutzungart und regionaler Gliederung | | | | | | |
|-------------|----------------------|---------------------------|---|--------------------|------------------------------|--------------------------------------|----------|----------|---------------------|
| Tabelle 3.2 | | | Fläche für Siedlung | | | | | | |
| Lfd. Nr. | Schlüssel- nummer | Land Kreis Gemeinde | Siedlung | Davon | | | | Halde | Bergbau- betrieb |
| | | | | Wohnbau- fläche | Industrie- und Gewerbefläche | | | | |
| | | | | | zusammen | darunter Industrie und Gewerbe | | | |
| | | | (10 000) | (11 000) | (12 000) | (12 100) | (13 000) | (14 000) | |
| ha | | | | | | | | | |
| 1 | 2 | 3 | 4 | 5 | 6 | 7 | 8 | 9 | |
| 273 | 13 072 116 | Wiendorf | 78 | 30 | 4 | 4 | - | - | |
| 274 | 13 072 117 | Wittenbeck | 140 | 34 | 7 | 2 | - | - | |
| 275 | 13 072 118 | Zarnewan | 59 | 22 | 1 | 1 | - | - | |
| 276 | 13 072 119 | Zehna | 75 | 19 | 4 | 1 | - | - | |
| 277 | 13 072 120 | Zepelin | 53 | 21 | 4 | 1 | - | - | |
| 278 | 13 072 121 | Ziesendorf | 101 | 50 | 11 | 9 | - | - | |
| 279 | 13 073 | Vorpommern-Rügen | 19 413 | 6 312 | 2 944 | 1 621 | 5 | - | |
| 280 | 13 073 001 | Ahrenshagen-Daskow | 367 | 96 | 54 | 24 | - | - | |
| 281 | 13 073 002 | Ahrenshoop | 89 | 53 | 10 | 0 | - | - | |
| 282 | 13 073 003 | Altefähr | 98 | 36 | 3 | 1 | - | - | |
| 283 | 13 073 004 | Altenkirchen | 121 | 29 | 12 | 6 | - | - | |
| 284 | 13 073 005 | Altenpleen | 115 | 53 | 9 | 7 | - | - | |
| 285 | 13 073 006 | Baabe | 74 | 31 | 8 | 1 | - | - | |
| 286 | 13 073 007 | Bad Sülze, Stadt | 171 | 36 | 15 | 10 | - | - | |
| 287 | 13 073 009 | Barth, Stadt | 547 | 130 | 201 | 59 | 0 | - | |
| 288 | 13 073 010 | Bergen auf Rügen, Stadt | 513 | 180 | 124 | 74 | - | - | |
| 289 | 13 073 011 | Binz | 271 | 66 | 75 | 30 | - | - | |
| 290 | 13 073 012 | Born a. Darß | 218 | 74 | 15 | 3 | - | - | |
| 291 | 13 073 013 | Breege | 100 | 39 | 11 | 1 | - | - | |
| 292 | 13 073 014 | Buschvitz | 24 | 11 | 1 | 1 | - | - | |
| 293 | 13 073 015 | Dettmannsdorf | 171 | 55 | 15 | 8 | - | - | |
| 294 | 13 073 016 | Deyelsdorf | 92 | 35 | 1 | 0 | - | - | |
| 295 | 13 073 017 | Dierhagen | 179 | 88 | 21 | 6 | - | - | |
| 296 | 13 073 018 | Divitz-Spoldershagen | 80 | 27 | 14 | 2 | - | - | |
| 297 | 13 073 019 | Dranske | 219 | 44 | 34 | 24 | - | - | |
| 298 | 13 073 020 | Drechow | 55 | 17 | 1 | 1 | - | - | |
| 299 | 13 073 021 | Dreschvitz | 77 | 30 | 3 | 1 | - | - | |
| 300 | 13 073 022 | Eixen | 144 | 65 | 3 | 2 | - | - | |
| 301 | 13 073 023 | Elmenhorst | 88 | 37 | 4 | 3 | - | - | |
| 302 | 13 073 024 | Franzburg, Stadt | 131 | 43 | 16 | 13 | - | - | |
| 303 | 13 073 025 | Fuhlendorf | 129 | 62 | 4 | 1 | 3 | - | |
| 304 | 13 073 026 | Gager | 75 | 22 | 24 | 21 | - | - | |
| 305 | 13 073 027 | Garz/Rügen, Stadt | 351 | 99 | 19 | 6 | - | - | |
| 306 | 13 073 028 | Gingst | 99 | 39 | 18 | 8 | - | - | |
| 307 | 13 073 029 | Glewitz | 113 | 31 | 3 | 1 | - | - | |
| 308 | 13 073 030 | Glowe | 162 | 48 | 31 | 0 | - | - | |
| 309 | 13 073 031 | Göhren | 114 | 28 | 27 | 4 | - | - | |
| 310 | 13 073 032 | Grammendorf | 129 | 44 | 3 | 1 | - | - | |
| 311 | 13 073 033 | Gransebieth | 104 | 37 | 11 | 10 | - | - | |
| 312 | 13 073 034 | Gremersdorf-Buchholz | 184 | 42 | 6 | 3 | - | - | |
| 313 | 13 073 035 | Grimmen, Stadt | 686 | 169 | 229 | 169 | 0 | - | |
| 314 | 13 073 036 | Groß Kordshagen | 61 | 22 | 1 | 0 | - | - | |
| 315 | 13 073 037 | Groß Mohrdorf | 95 | 46 | 4 | 1 | - | - | |
| 316 | 13 073 038 | Gustow | 96 | 28 | 1 | 1 | - | - | |
| 317 | 13 073 039 | Hugoldsdorf | 37 | 14 | 7 | - | - | - | |
| 318 | 13 073 040 | Insel Hiddensee | 100 | 50 | 15 | 3 | - | - | |
| 319 | 13 073 041 | Jakobsdorf | 68 | 33 | 3 | 1 | - | - | |
| 320 | 13 073 042 | Karnin | 48 | 17 | 2 | 1 | - | - | |
| 321 | 13 073 043 | Kenz-Küstrow | 76 | 28 | 4 | 3 | - | - | |
| 322 | 13 073 044 | Klausdorf | 59 | 32 | 5 | 2 | 0 | - | |
| 323 | 13 073 045 | Kluis | 58 | 19 | 5 | 4 | - | - | |
| 324 | 13 073 046 | Kramerhof | 408 | 59 | 31 | 0 | - | - | |
| 325 | 13 073 047 | Kummerow | 50 | 20 | 7 | 1 | - | - | |
| 326 | 13 073 048 | Lancken-Granitz | 51 | 21 | 3 | 2 | - | - | |

| Kapitel 3 | | | Bodenfläche am 31. Dezember 2017 nach Nutzungart und regionaler Gliederung | | | | | |
|-------------|----------------------|---------------------------|---|---------------------------------|---|--|------------|----------|
| Tabelle 3.2 | | | Fläche für Siedlung | | | | | |
| Lfd. Nr. | Schlüssel- nummer | Land Kreis Gemeinde | Davon | | | | | |
| | | | Tagebau, Grube, Steinbruch | Fläche gemischter Nutzung | Fläche besonderer funktionaler Prägung | Sport-, Freizeit- und Erholungsfläche | | Friedhof |
| | | | | | | zusammen | darunter | |
| | | | | | | | Grünanlage | |
| | | | (15 000) | (16 000) | (17 000) | (18 000) | (18 400) | (19 000) |
| 1 | 2 | 3 | 10 | 11 | 12 | 13 | 14 | 15 |
| 273 | 13 072 116 | Wiendorf | 2 | 9 | 1 | 32 | 27 | 1 |
| 274 | 13 072 117 | Wittenbeck | - | 3 | 1 | 96 | 10 | - |
| 275 | 13 072 118 | Zarnewan | 4 | 12 | 1 | 19 | 18 | 1 |
| 276 | 13 072 119 | Zehna | 1 | 16 | 3 | 33 | 33 | - |
| 277 | 13 072 120 | Zepelin | 1 | 16 | 0 | 10 | 9 | 1 |
| 278 | 13 072 121 | Ziesendorf | - | 8 | 1 | 31 | 30 | 1 |
| 279 | 13 073 | Vorpommern-Rügen | 622 | 2 692 | 1 100 | 5 550 | 4 259 | 189 |
| 280 | 13 073 001 | Ahrenshagen-Daskow | 12 | 35 | 5 | 162 | 159 | 2 |
| 281 | 13 073 002 | Ahrenshoop | 0 | 2 | 4 | 19 | 10 | 0 |
| 282 | 13 073 003 | Altefähr | - | 12 | 2 | 44 | 42 | 1 |
| 283 | 13 073 004 | Altenkirchen | - | 19 | 5 | 54 | 31 | 2 |
| 284 | 13 073 005 | Altenpleen | - | 24 | 3 | 26 | 23 | - |
| 285 | 13 073 006 | Baabe | - | 1 | 5 | 27 | 5 | 2 |
| 286 | 13 073 007 | Bad Sülze, Stadt | 10 | 21 | 30 | 58 | 55 | 1 |
| 287 | 13 073 009 | Barth, Stadt | - | 56 | 20 | 135 | 114 | 5 |
| 288 | 13 073 010 | Bergen auf Rügen, Stadt | 0 | 40 | 42 | 116 | 101 | 10 |
| 289 | 13 073 011 | Binz | - | 9 | 43 | 77 | 34 | 2 |
| 290 | 13 073 012 | Born a. Darß | 3 | 23 | 13 | 90 | 16 | 2 |
| 291 | 13 073 013 | Breege | - | 4 | 1 | 45 | 25 | - |
| 292 | 13 073 014 | Buschvitz | 0 | 3 | 0 | 9 | 8 | - |
| 293 | 13 073 015 | Dettmannsdorf | 4 | 47 | 3 | 46 | 42 | 1 |
| 294 | 13 073 016 | Deyelsdorf | - | 30 | 1 | 24 | 23 | 1 |
| 295 | 13 073 017 | Dierhagen | 9 | 12 | 3 | 45 | 23 | 1 |
| 296 | 13 073 018 | Divitz-Spoldershagen | - | 13 | 0 | 26 | 25 | - |
| 297 | 13 073 019 | Dranske | - | 8 | 9 | 123 | 30 | 1 |
| 298 | 13 073 020 | Drechow | 4 | 16 | 0 | 16 | 16 | 1 |
| 299 | 13 073 021 | Dreschvitz | - | 23 | 2 | 18 | 16 | - |
| 300 | 13 073 022 | Eixen | 3 | 20 | 1 | 49 | 45 | 2 |
| 301 | 13 073 023 | Elmenhorst | 0 | 13 | 1 | 32 | 28 | 1 |
| 302 | 13 073 024 | Franzburg, Stadt | 1 | 22 | 13 | 34 | 30 | 2 |
| 303 | 13 073 025 | Fuhlendorf | - | 4 | 2 | 54 | 25 | 1 |
| 304 | 13 073 026 | Gager | 1 | 10 | 3 | 15 | 6 | 1 |
| 305 | 13 073 027 | Garz/Rügen, Stadt | 5 | 39 | 9 | 176 | 83 | 3 |
| 306 | 13 073 028 | Gingst | - | 19 | 6 | 17 | 14 | 1 |
| 307 | 13 073 029 | Glewitz | 1 | 33 | 1 | 43 | 42 | 1 |
| 308 | 13 073 030 | Glowe | 1 | 15 | 10 | 57 | 30 | 1 |
| 309 | 13 073 031 | Göhren | 0 | 6 | 7 | 45 | 11 | 1 |
| 310 | 13 073 032 | Grammendorf | 7 | 42 | 1 | 30 | 27 | 2 |
| 311 | 13 073 033 | Gransebieth | 2 | 22 | 1 | 30 | 24 | 1 |
| 312 | 13 073 034 | Gremersdorf-Buchholz | 65 | 25 | 3 | 43 | 42 | 1 |
| 313 | 13 073 035 | Grimmen, Stadt | 48 | 29 | 36 | 171 | 152 | 4 |
| 314 | 13 073 036 | Groß Kordshagen | 1 | 15 | 0 | 22 | 14 | 1 |
| 315 | 13 073 037 | Groß Mohrdorf | - | 13 | 0 | 31 | 23 | 1 |
| 316 | 13 073 038 | Gustow | 13 | 24 | 1 | 27 | 16 | 1 |
| 317 | 13 073 039 | Hugoldsdorf | 0 | 6 | 0 | 9 | 8 | - |
| 318 | 13 073 040 | Insel Hiddensee | - | 11 | 7 | 16 | 12 | 1 |
| 319 | 13 073 041 | Jakobsdorf | 1 | 13 | 0 | 19 | 19 | - |
| 320 | 13 073 042 | Karnin | 16 | 3 | 1 | 10 | 9 | - |
| 321 | 13 073 043 | Kenz-Küstrow | 4 | 14 | 1 | 24 | 22 | 1 |
| 322 | 13 073 044 | Klausdorf | 2 | 8 | 1 | 11 | 9 | - |
| 323 | 13 073 045 | Kluis | - | 10 | 1 | 23 | 23 | - |
| 324 | 13 073 046 | Kramerhof | 4 | 6 | 253 | 55 | 39 | 1 |
| 325 | 13 073 047 | Kummerow | - | 8 | 0 | 15 | 15 | - |
| 326 | 13 073 048 | Lancken-Granitz | 2 | 6 | 1 | 16 | 13 | 1 |

| Kapitel 3 | | | Bodenfläche am 31. Dezember 2017 nach Nutzungart und regionaler Gliederung | | | | | | |
|-------------|----------------------|---------------------------|---|--------------------|------------------------------|--------------------------------------|----------|----------|---------------------|
| Tabelle 3.2 | | | Fläche für Siedlung | | | | | | |
| Lfd. Nr. | Schlüssel- nummer | Land Kreis Gemeinde | Siedlung | Davon | | | | Halde | Bergbau- betrieb |
| | | | | Wohnbau- fläche | Industrie- und Gewerbefläche | | | | |
| | | | | | zusammen | darunter Industrie und Gewerbe | | | |
| | | | (10 000) | (11 000) | (12 000) | (12 100) | (13 000) | (14 000) | |
| ha | | | | | | | | | |
| 1 | 2 | 3 | 4 | 5 | 6 | 7 | 8 | 9 | |
| 327 | 13 073 049 | Lietzow | 50 | 11 | 27 | 24 | - | - | |
| 328 | 13 073 050 | Lindholz | 135 | 37 | 16 | 15 | - | - | |
| 329 | 13 073 051 | Löbnitz | 118 | 39 | 15 | 2 | - | - | |
| 330 | 13 073 052 | Lohme | 103 | 29 | 12 | 5 | - | - | |
| 331 | 13 073 053 | Lüdershagen | 71 | 30 | 4 | 1 | - | - | |
| 332 | 13 073 054 | Lüssow | 108 | 31 | 44 | 22 | - | - | |
| 333 | 13 073 055 | Marlow, Stadt | 581 | 165 | 49 | 25 | 1 | - | |
| 334 | 13 073 056 | Middelhagen | 82 | 32 | 5 | 1 | - | - | |
| 335 | 13 073 057 | Millienhagen-Oebelitz | 65 | 22 | 4 | 2 | - | - | |
| 336 | 13 073 058 | Neu Bartelshagen | 65 | 23 | 2 | 1 | - | - | |
| 337 | 13 073 059 | Neuenkirchen | 85 | 25 | 26 | 18 | - | - | |
| 338 | 13 073 060 | Niepars | 172 | 67 | 38 | 27 | - | - | |
| 339 | 13 073 061 | Pantelitz | 77 | 42 | 5 | 4 | - | - | |
| 340 | 13 073 062 | Papenhagen | 96 | 42 | 3 | 2 | - | - | |
| 341 | 13 073 063 | Parchtitz | 81 | 30 | 12 | 9 | - | - | |
| 342 | 13 073 064 | Patzig | 37 | 16 | 2 | 1 | - | - | |
| 343 | 13 073 065 | Poseritz | 182 | 54 | 10 | 5 | 1 | - | |
| 344 | 13 073 066 | Preetz | 72 | 32 | 1 | 0 | - | - | |
| 345 | 13 073 067 | Prerow | 185 | 106 | 18 | 1 | - | - | |
| 346 | 13 073 068 | Prohn | 104 | 53 | 6 | 3 | - | - | |
| 347 | 13 073 069 | Pruchten | 94 | 47 | 2 | 1 | - | - | |
| 348 | 13 073 070 | Putbus, Stadt | 448 | 155 | 37 | 14 | - | - | |
| 349 | 13 073 071 | Putgarten | 84 | 12 | 6 | - | - | - | |
| 350 | 13 073 072 | Ralswiek | 51 | 14 | 8 | 2 | - | - | |
| 351 | 13 073 073 | Rambin | 146 | 41 | 31 | 29 | - | - | |
| 352 | 13 073 074 | Rappin | 76 | 29 | 3 | 0 | - | - | |
| 353 | 13 073 075 | Ribnitz-Damgarten, Stadt | 1 287 | 316 | 243 | 123 | - | - | |
| 354 | 13 073 076 | Richtenberg, Stadt | 104 | 41 | 16 | 10 | - | - | |
| 355 | 13 073 077 | Saal | 251 | 74 | 12 | 5 | - | - | |
| 356 | 13 073 078 | Sagard | 233 | 48 | 38 | 20 | - | - | |
| 357 | 13 073 079 | Samtens | 153 | 48 | 32 | 19 | - | - | |
| 358 | 13 073 080 | Sassnitz, Stadt | 525 | 136 | 174 | 131 | - | - | |
| 359 | 13 073 081 | Schaprode | 70 | 19 | 6 | 5 | - | - | |
| 360 | 13 073 082 | Schlemmin | 59 | 18 | 2 | 0 | - | - | |
| 361 | 13 073 083 | Sehlen | 104 | 36 | 25 | 6 | - | - | |
| 362 | 13 073 084 | Sellin | 147 | 64 | 29 | 8 | - | - | |
| 363 | 13 073 085 | Semlow | 122 | 35 | 16 | 9 | - | - | |
| 364 | 13 073 086 | Splietsdorf | 90 | 28 | 9 | 7 | - | - | |
| 365 | 13 073 087 | Steinhagen | 178 | 96 | 9 | 4 | - | - | |
| 366 | 13 073 088 | Stralsund, Hansestadt | 1 707 | 572 | 444 | 317 | - | - | |
| 367 | 13 073 089 | Süderholz | 670 | 236 | 32 | 19 | - | - | |
| 368 | 13 073 090 | Sundhagen | 771 | 224 | 90 | 59 | - | - | |
| 369 | 13 073 091 | Thiessow | 34 | 20 | 1 | 1 | - | - | |
| 370 | 13 073 092 | Trent | 105 | 33 | 8 | 1 | - | - | |
| 371 | 13 073 093 | Tribsees, Stadt | 268 | 87 | 52 | 24 | - | - | |
| 372 | 13 073 094 | Trinwillershagen | 175 | 45 | 24 | 6 | - | - | |
| 373 | 13 073 095 | Ummanz | 135 | 43 | 5 | 2 | - | - | |
| 374 | 13 073 096 | Velgast | 234 | 88 | 20 | 6 | - | - | |
| 375 | 13 073 097 | Weitenhagen | 50 | 22 | 1 | 0 | - | - | |
| 376 | 13 073 098 | Wendisch Baggendorf | 107 | 26 | 30 | 28 | - | - | |
| 377 | 13 073 099 | Wendorf | 140 | 39 | 34 | 15 | - | - | |
| 378 | 13 073 100 | Wieck a. Darß | 103 | 56 | 6 | 0 | - | - | |
| 379 | 13 073 101 | Wiek | 117 | 45 | 8 | 6 | - | - | |
| 380 | 13 073 102 | Wittenhagen | 148 | 56 | 39 | 38 | - | - | |
| 381 | 13 073 103 | Wustrow | 86 | 51 | 7 | 3 | - | - | |

| Kapitel 3 | | | Bodenfläche am 31. Dezember 2017 nach Nutzungart und regionaler Gliederung | | | | | |
|-------------|----------------------|---------------------------|---|---------------------------------|---|--|------------------------|----------|
| Tabelle 3.2 | | | Fläche für Siedlung | | | | | |
| Lfd. Nr. | Schlüssel- nummer | Land Kreis Gemeinde | Davon | | | | | Friedhof |
| | | | Tagebau, Grube, Steinbruch | Fläche gemischter Nutzung | Fläche besonderer funktionaler Prägung | Sport-, Freizeit- und Erholungsfläche | | |
| | | | | | | zusammen | darunter Grünanlage | |
| | | | (15 000) | (16 000) | (17 000) | (18 000) | (18 400) | |
| ha | | | | | | | | |
| 1 | 2 | 3 | 10 | 11 | 12 | 13 | 14 | 15 |
| 327 | 13 073 049 | Lietzow | - | 3 | 1 | 8 | 4 | 0 |
| 328 | 13 073 050 | Lindholz | 7 | 27 | 10 | 38 | 36 | 0 |
| 329 | 13 073 051 | Löbnitz | 10 | 17 | 3 | 35 | 33 | - |
| 330 | 13 073 052 | Lohme | 15 | 15 | 2 | 27 | 19 | 1 |
| 331 | 13 073 053 | Lüdershagen | - | 10 | 1 | 26 | 23 | 1 |
| 332 | 13 073 054 | Lüssow | - | 14 | 1 | 18 | 16 | - |
| 333 | 13 073 055 | Marlow, Stadt | 21 | 88 | 8 | 244 | 225 | 5 |
| 334 | 13 073 056 | Middelhagen | 0 | 5 | 6 | 34 | 11 | 1 |
| 335 | 13 073 057 | Millienhagen-Oebelitz | - | 20 | 1 | 18 | 17 | - |
| 336 | 13 073 058 | Neu Bartelshagen | - | 12 | 1 | 26 | 24 | - |
| 337 | 13 073 059 | Neuenkirchen | 1 | 21 | 1 | 12 | 7 | 1 |
| 338 | 13 073 060 | Niepars | 3 | 30 | 4 | 28 | 24 | 1 |
| 339 | 13 073 061 | Pantelitz | - | 19 | 1 | 10 | 10 | 1 |
| 340 | 13 073 062 | Papenhagen | 1 | 22 | 1 | 26 | 24 | 0 |
| 341 | 13 073 063 | Parchtitz | - | 24 | 0 | 15 | 14 | - |
| 342 | 13 073 064 | Patzig | - | 5 | 1 | 10 | 9 | 2 |
| 343 | 13 073 065 | Poseritz | 4 | 41 | 2 | 71 | 65 | 1 |
| 344 | 13 073 066 | Preetz | - | 21 | 1 | 17 | 16 | - |
| 345 | 13 073 067 | Prerow | 4 | 8 | 13 | 35 | 17 | 1 |
| 346 | 13 073 068 | Prohn | - | 12 | 4 | 28 | 25 | 1 |
| 347 | 13 073 069 | Pruchten | - | 3 | 3 | 39 | 17 | 0 |
| 348 | 13 073 070 | Putbus, Stadt | 18 | 50 | 33 | 151 | 123 | 5 |
| 349 | 13 073 071 | Putgarten | - | 8 | 27 | 32 | 16 | - |
| 350 | 13 073 072 | Ralswiek | - | 9 | 4 | 15 | 13 | 1 |
| 351 | 13 073 073 | Rambin | 0 | 31 | 4 | 38 | 32 | 1 |
| 352 | 13 073 074 | Rappin | 0 | 12 | 0 | 30 | 25 | 1 |
| 353 | 13 073 075 | Ribnitz-Damgarten, Stadt | 5 | 432 | 42 | 241 | 206 | 8 |
| 354 | 13 073 076 | Richtenberg, Stadt | 2 | 14 | 4 | 26 | 23 | 2 |
| 355 | 13 073 077 | Saal | 20 | 32 | 13 | 97 | 91 | 2 |
| 356 | 13 073 078 | Sagard | 51 | 25 | 5 | 62 | 43 | 4 |
| 357 | 13 073 079 | Samtens | 16 | 18 | 5 | 32 | 27 | 1 |
| 358 | 13 073 080 | Sassnitz, Stadt | 33 | 16 | 27 | 128 | 103 | 11 |
| 359 | 13 073 081 | Schaprode | - | 25 | 3 | 16 | 11 | 0 |
| 360 | 13 073 082 | Schlemmin | - | 6 | 1 | 33 | 32 | 0 |
| 361 | 13 073 083 | Sehlen | 0 | 11 | 2 | 29 | 28 | 1 |
| 362 | 13 073 084 | Sellin | - | 6 | 6 | 39 | 21 | 4 |
| 363 | 13 073 085 | Semlow | 1 | 23 | 3 | 43 | 37 | 1 |
| 364 | 13 073 086 | Splietsdorf | 3 | 27 | 1 | 21 | 21 | 1 |
| 365 | 13 073 087 | Steinhagen | 1 | 10 | 6 | 53 | 36 | 2 |
| 366 | 13 073 088 | Stralsund, Hansestadt | 21 | 64 | 165 | 401 | 344 | 40 |
| 367 | 13 073 089 | Süderholz | 4 | 122 | 9 | 259 | 170 | 9 |
| 368 | 13 073 090 | Sundhagen | 47 | 175 | 13 | 219 | 179 | 3 |
| 369 | 13 073 091 | Thiessow | 0 | 1 | 0 | 12 | 4 | 0 |
| 370 | 13 073 092 | Trent | 10 | 36 | 1 | 17 | 11 | 0 |
| 371 | 13 073 093 | Tribsees, Stadt | 2 | 38 | 10 | 75 | 68 | 5 |
| 372 | 13 073 094 | Trinwillershagen | - | 17 | 2 | 86 | 78 | 2 |
| 373 | 13 073 095 | Ummanz | - | 47 | 0 | 40 | 24 | - |
| 374 | 13 073 096 | Velgast | - | 54 | 7 | 62 | 58 | 3 |
| 375 | 13 073 097 | Weitenhagen | - | 12 | 0 | 15 | 15 | 0 |
| 376 | 13 073 098 | Wendisch Baggendorf | 3 | 16 | - | 32 | 30 | 0 |
| 377 | 13 073 099 | Wendorf | 35 | 11 | 1 | 19 | 15 | - |
| 378 | 13 073 100 | Wieck a. Darß | - | 10 | 1 | 29 | 23 | 1 |
| 379 | 13 073 101 | Wiek | 0 | 23 | 7 | 33 | 24 | 1 |
| 380 | 13 073 102 | Wittenhagen | 2 | 15 | 4 | 31 | 28 | 1 |
| 381 | 13 073 103 | Wustrow | 1 | 4 | 3 | 18 | 10 | 2 |

| Kapitel 3 | | | Bodenfläche am 31. Dezember 2017 nach Nutzungart und regionaler Gliederung | | | | | | |
|-------------|----------------------|---------------------------|---|--------------------|------------------------------|--------------------------------------|----------|----------|---------------------|
| Tabelle 3.2 | | | Fläche für Siedlung | | | | | | |
| Lfd. Nr. | Schlüssel- nummer | Land Kreis Gemeinde | Siedlung | Davon | | | | Halde | Bergbau- betrieb |
| | | | | Wohnbau- fläche | Industrie- und Gewerbefläche | | | | |
| | | | | | zusammen | darunter Industrie und Gewerbe | | | |
| | | | (10 000) | (11 000) | (12 000) | (12 100) | (13 000) | (14 000) | |
| ha | | | | | | | | | |
| 1 | 2 | 3 | 4 | 5 | 6 | 7 | 8 | 9 | |
| 382 | 13 073 104 | Zarrendorf | 76 | 49 | 1 | 1 | - | - | |
| 383 | 13 073 105 | Zingst | 350 | 163 | 24 | 4 | - | - | |
| 384 | 13 073 106 | Zirkow | 150 | 26 | 12 | 8 | - | - | |
| 385 | 13 074 | Nordwestmecklenburg | 13 457 | 4 044 | 2 026 | 1 277 | 13 | - | |
| 386 | 13 074 001 | Alt Meteln | 129 | 43 | 2 | 1 | - | - | |
| 387 | 13 074 002 | Bad Kleinen | 249 | 76 | 34 | 21 | - | - | |
| 388 | 13 074 003 | Barnekow | 54 | 23 | 8 | 3 | - | - | |
| 389 | 13 074 004 | Benz | 91 | 33 | 6 | 1 | - | - | |
| 390 | 13 074 005 | Bernstorf | 61 | 22 | 0 | - | - | - | |
| 391 | 13 074 006 | Bibow | 67 | 17 | 4 | 3 | - | - | |
| 392 | 13 074 007 | Blowatz | 127 | 38 | 8 | 4 | - | - | |
| 393 | 13 074 008 | Bobitz | 298 | 86 | 22 | 15 | - | - | |
| 394 | 13 074 009 | Boiensdorf | 81 | 25 | 3 | 2 | - | - | |
| 395 | 13 074 010 | Boltenhagen | 227 | 96 | 26 | 4 | - | - | |
| 396 | 13 074 012 | Brüsewitz | 189 | 66 | 32 | 28 | - | - | |
| 397 | 13 074 013 | Carlow | 120 | 45 | 7 | 4 | - | - | |
| 398 | 13 074 014 | Cramonshagen | 59 | 21 | 10 | 7 | - | - | |
| 399 | 13 074 015 | Dalberg-Wendelstorf | 44 | 19 | 3 | 3 | - | - | |
| 400 | 13 074 016 | Damshagen | 157 | 52 | 9 | 6 | - | - | |
| 401 | 13 074 017 | Dassow, Stadt | 372 | 140 | 52 | 32 | - | - | |
| 402 | 13 074 018 | Dechow | 34 | 10 | 11 | 6 | - | - | |
| 403 | 13 074 019 | Dorf Mecklenburg | 250 | 71 | 63 | 28 | - | - | |
| 404 | 13 074 020 | Dragun | 101 | 32 | 2 | 1 | - | - | |
| 405 | 13 074 021 | Gadebusch, Stadt | 389 | 100 | 64 | 47 | - | - | |
| 406 | 13 074 022 | Gägelow | 175 | 69 | 35 | 18 | - | - | |
| 407 | 13 074 023 | Glasin | 238 | 33 | 25 | 19 | - | - | |
| 408 | 13 074 024 | Gottesgabe | 92 | 33 | 14 | 5 | - | - | |
| 409 | 13 074 025 | Grambow | 79 | 26 | 1 | 0 | - | - | |
| 410 | 13 074 026 | Grevesmühlen, Stadt | 545 | 156 | 154 | 103 | - | - | |
| 411 | 13 074 027 | Grieben | 25 | 10 | 1 | 1 | - | - | |
| 412 | 13 074 028 | Groß Molzahn | 45 | 15 | 4 | 3 | - | - | |
| 413 | 13 074 029 | Groß Siemz | 49 | 15 | 3 | 2 | - | - | |
| 414 | 13 074 030 | Groß Stieten | 93 | 24 | 49 | 33 | - | - | |
| 415 | 13 074 031 | Hohen Viecheln | 75 | 27 | 4 | 4 | - | - | |
| 416 | 13 074 032 | Hohenkirchen | 283 | 51 | 8 | 5 | - | - | |
| 417 | 13 074 033 | Holdorf | 42 | 21 | 1 | 1 | - | - | |
| 418 | 13 074 034 | Hornstorf | 138 | 37 | 45 | 33 | - | - | |
| 419 | 13 074 035 | Insel Poel | 265 | 99 | 20 | 15 | 13 | - | |
| 420 | 13 074 036 | Jesendorf | 89 | 22 | 7 | 6 | - | - | |
| 421 | 13 074 037 | Kalkhorst | 242 | 83 | 8 | 4 | - | - | |
| 422 | 13 074 038 | Klein Trebbow | 73 | 33 | 1 | 1 | - | - | |
| 423 | 13 074 039 | Klütz, Stadt | 255 | 85 | 22 | 10 | - | - | |
| 424 | 13 074 040 | Kneese | 43 | 16 | 0 | 0 | - | - | |
| 425 | 13 074 042 | Königsfeld | 151 | 50 | 4 | 2 | - | - | |
| 426 | 13 074 043 | Krembz | 115 | 48 | 3 | 2 | - | - | |
| 427 | 13 074 044 | Krusenhagen | 47 | 19 | 3 | 1 | - | - | |
| 428 | 13 074 045 | Lockwisch | 55 | 13 | 4 | 2 | - | - | |
| 429 | 13 074 046 | Lübberstorf | 29 | 8 | 1 | - | - | - | |
| 430 | 13 074 047 | Lübow | 238 | 49 | 35 | 30 | - | - | |
| 431 | 13 074 048 | Lübstorf | 114 | 52 | 3 | 0 | - | - | |
| 432 | 13 074 049 | Lüdersdorf | 313 | 124 | 33 | 25 | - | - | |
| 433 | 13 074 050 | Lützwow | 166 | 56 | 24 | 19 | - | - | |
| 434 | 13 074 052 | Menzendorf | 30 | 12 | 1 | 1 | - | - | |
| 435 | 13 074 053 | Metelsdorf | 45 | 15 | 2 | 2 | - | - | |

| Kapitel 3 | | | Bodenfläche am 31. Dezember 2017 nach Nutzungart und regionaler Gliederung | | | | | |
|-------------|----------------------|---------------------------|---|---------------------------------|---|--|------------|----------|
| Tabelle 3.2 | | | Fläche für Siedlung | | | | | |
| Lfd. Nr. | Schlüssel- nummer | Land Kreis Gemeinde | Davon | | | | | |
| | | | Tagebau, Grube, Steinbruch | Fläche gemischter Nutzung | Fläche besonderer funktionaler Prägung | Sport-, Freizeit- und Erholungsfläche | | Friedhof |
| | | | | | | zusammen | darunter | |
| | | | | | | | Grünanlage | |
| | | | (15 000) | (16 000) | (17 000) | (18 000) | (18 400) | (19 000) |
| | | | ha | | | | | |
| 1 | 2 | 3 | 10 | 11 | 12 | 13 | 14 | 15 |
| 382 | 13 073 104 | Zarrendorf | - | 0 | 2 | 24 | 23 | - |
| 383 | 13 073 105 | Zingst | 2 | 27 | 74 | 58 | 34 | 1 |
| 384 | 13 073 106 | Zirkow | 62 | 12 | 2 | 35 | 19 | 1 |
| 385 | 13 074 | Nordwestmecklenburg | 1 075 | 1 402 | 343 | 4 449 | 3 801 | 105 |
| 386 | 13 074 001 | Alt Meteln | - | 22 | 2 | 59 | 56 | 1 |
| 387 | 13 074 002 | Bad Kleinen | 0 | 59 | 4 | 76 | 64 | 1 |
| 388 | 13 074 003 | Barnekow | - | 3 | 0 | 20 | 19 | - |
| 389 | 13 074 004 | Benz | 9 | 7 | 1 | 34 | 33 | 1 |
| 390 | 13 074 005 | Bernstorf | 1 | 12 | 1 | 26 | 25 | - |
| 391 | 13 074 006 | Bibow | 1 | 4 | 11 | 30 | 29 | 0 |
| 392 | 13 074 007 | Blowatz | 4 | 29 | 2 | 45 | 39 | 1 |
| 393 | 13 074 008 | Bobitz | 14 | 29 | 7 | 137 | 134 | 2 |
| 394 | 13 074 009 | Boiensdorf | - | 14 | 1 | 38 | 18 | - |
| 395 | 13 074 010 | Boltenhagen | 0 | 15 | 11 | 79 | 35 | 0 |
| 396 | 13 074 012 | Brüsewitz | - | 25 | 3 | 63 | 55 | 1 |
| 397 | 13 074 013 | Carlow | 1 | 16 | 1 | 49 | 43 | 1 |
| 398 | 13 074 014 | Cramonshagen | - | 3 | 0 | 24 | 20 | 1 |
| 399 | 13 074 015 | Dalberg-Wendelstorf | - | 2 | 1 | 18 | 16 | - |
| 400 | 13 074 016 | Damshagen | 3 | 20 | 3 | 70 | 59 | 1 |
| 401 | 13 074 017 | Dassow, Stadt | 3 | 49 | 5 | 122 | 110 | 2 |
| 402 | 13 074 018 | Dechow | 4 | 1 | 1 | 8 | 8 | - |
| 403 | 13 074 019 | Dorf Mecklenburg | 1 | 17 | 6 | 91 | 86 | 1 |
| 404 | 13 074 020 | Dragun | 1 | 16 | 1 | 49 | 46 | 1 |
| 405 | 13 074 021 | Gadebusch, Stadt | 36 | 33 | 17 | 136 | 123 | 5 |
| 406 | 13 074 022 | Gägelow | 1 | 21 | 5 | 44 | 40 | 1 |
| 407 | 13 074 023 | Glasin | 98 | 25 | 2 | 54 | 53 | 1 |
| 408 | 13 074 024 | Gottesgabe | 3 | 9 | 2 | 31 | 31 | - |
| 409 | 13 074 025 | Grambow | 9 | 19 | 1 | 22 | 22 | - |
| 410 | 13 074 026 | Grevesmühlen, Stadt | 3 | 37 | 24 | 165 | 144 | 6 |
| 411 | 13 074 027 | Grieben | - | 6 | 0 | 7 | 7 | - |
| 412 | 13 074 028 | Groß Molzahn | 0 | 9 | 0 | 16 | 15 | - |
| 413 | 13 074 029 | Groß Siemz | 0 | 14 | 0 | 16 | 16 | - |
| 414 | 13 074 030 | Groß Stieten | 3 | 3 | 1 | 12 | 9 | - |
| 415 | 13 074 031 | Hohen Viecheln | 1 | 12 | 0 | 29 | 27 | 1 |
| 416 | 13 074 032 | Hohenkirchen | 1 | 27 | 4 | 190 | 73 | 1 |
| 417 | 13 074 033 | Holdorf | 1 | 8 | 1 | 9 | 9 | 1 |
| 418 | 13 074 034 | Hornstorf | - | 14 | 1 | 38 | 35 | 1 |
| 419 | 13 074 035 | Insel Poel | - | 39 | 15 | 75 | 34 | 4 |
| 420 | 13 074 036 | Jesendorf | 22 | 8 | 1 | 28 | 27 | 1 |
| 421 | 13 074 037 | Kalkhorst | 4 | 41 | 7 | 98 | 89 | 2 |
| 422 | 13 074 038 | Klein Trebbow | 2 | 5 | 2 | 30 | 26 | 1 |
| 423 | 13 074 039 | Klützw, Stadt | 4 | 32 | 7 | 101 | 87 | 4 |
| 424 | 13 074 040 | Kneese | 3 | 3 | 1 | 19 | 18 | - |
| 425 | 13 074 042 | Königsfeld | 21 | 25 | 0 | 51 | 46 | 1 |
| 426 | 13 074 043 | Krembz | 1 | 21 | 2 | 39 | 39 | 1 |
| 427 | 13 074 044 | Krusenhagen | 0 | 5 | 0 | 19 | 19 | - |
| 428 | 13 074 045 | Lockwisch | 3 | 18 | - | 17 | 17 | - |
| 429 | 13 074 046 | Lübbestorf | 4 | 2 | 0 | 13 | 13 | - |
| 430 | 13 074 047 | Lübow | 63 | 12 | 3 | 74 | 71 | 1 |
| 431 | 13 074 048 | Lübstorf | - | 5 | 4 | 49 | 41 | 1 |
| 432 | 13 074 049 | Lüdersdorf | 7 | 39 | 9 | 99 | 92 | 2 |
| 433 | 13 074 050 | Lützw | 0 | 24 | 4 | 57 | 53 | 1 |
| 434 | 13 074 052 | Menzendorf | - | 6 | 1 | 10 | 10 | 1 |
| 435 | 13 074 053 | Metelsdorf | - | 9 | 1 | 18 | 17 | - |

| Kapitel 3 | | | Bodenfläche am 31. Dezember 2017 nach Nutzungart und regionaler Gliederung | | | | | | |
|-------------|----------------------|---------------------------|---|--------------------|------------------------------|--------------------------------------|----------|----------|---------------------|
| Tabelle 3.2 | | | Fläche für Siedlung | | | | | | |
| Lfd. Nr. | Schlüssel- nummer | Land Kreis Gemeinde | Siedlung | Davon | | | | Halde | Bergbau- betrieb |
| | | | | Wohnbau- fläche | Industrie- und Gewerbefläche | | | | |
| | | | | | zusammen | darunter Industrie und Gewerbe | | | |
| | | | (10 000) | (11 000) | (12 000) | (12 100) | (13 000) | (14 000) | |
| ha | | | | | | | | | |
| 1 | 2 | 3 | 4 | 5 | 6 | 7 | 8 | 9 | |
| 436 | 13 074 054 | Mühlen Eichsen | 101 | 34 | 2 | - | - | - | |
| 437 | 13 074 056 | Neuburg | 249 | 75 | 26 | 22 | - | - | |
| 438 | 13 074 057 | Neukloster, Stadt | 268 | 74 | 44 | 36 | - | - | |
| 439 | 13 074 058 | Niendorf | 41 | 14 | 9 | 1 | - | - | |
| 440 | 13 074 060 | Passee | 86 | 10 | 5 | 4 | - | - | |
| 441 | 13 074 061 | Perlin | 63 | 20 | 1 | 0 | - | - | |
| 442 | 13 074 062 | Pingelshagen | 25 | 16 | 1 | 0 | - | - | |
| 443 | 13 074 063 | Plüschow | 109 | 21 | 2 | 1 | - | - | |
| 444 | 13 074 064 | Pokrent | 132 | 31 | 5 | 2 | - | - | |
| 445 | 13 074 065 | Rehna, Stadt | 256 | 87 | 32 | 26 | - | - | |
| 446 | 13 074 066 | Rieps | 40 | 16 | 1 | 0 | - | - | |
| 447 | 13 074 067 | Roduchelstorf | 34 | 11 | 2 | 1 | - | - | |
| 448 | 13 074 068 | Roggendorf | 233 | 33 | 12 | 8 | - | - | |
| 449 | 13 074 069 | Roggenstorf | 156 | 26 | 8 | 6 | - | - | |
| 450 | 13 074 070 | Rögnitz | 35 | 13 | 0 | 0 | - | - | |
| 451 | 13 074 071 | Rüting | 55 | 25 | 3 | 1 | - | - | |
| 452 | 13 074 072 | Schildetal | 86 | 38 | 5 | 1 | - | - | |
| 453 | 13 074 073 | Schlagsdorf | 92 | 45 | 13 | 5 | - | - | |
| 454 | 13 074 074 | Schönberg, Stadt | 295 | 87 | 53 | 31 | - | - | |
| 455 | 13 074 075 | Seehof | 66 | 26 | 1 | 1 | - | - | |
| 456 | 13 074 076 | Selmsdorf | 384 | 71 | 216 | 29 | - | - | |
| 457 | 13 074 077 | Testorf-Steinfort | 90 | 27 | 1 | 0 | - | - | |
| 458 | 13 074 078 | Thandorf | 27 | 9 | 3 | 2 | - | - | |
| 459 | 13 074 079 | Upahl | 206 | 46 | 68 | 62 | - | - | |
| 460 | 13 074 080 | Utecht | 29 | 19 | 0 | 0 | - | - | |
| 461 | 13 074 081 | Veelböken | 111 | 33 | 2 | 0 | - | - | |
| 462 | 13 074 082 | Ventschow | 109 | 18 | 16 | 15 | - | - | |
| 463 | 13 074 084 | Warin, Stadt | 310 | 87 | 30 | 19 | - | - | |
| 464 | 13 074 085 | Warnow | 79 | 33 | 8 | 7 | - | - | |
| 465 | 13 074 087 | Wismar, Hansestadt | 1 556 | 467 | 502 | 401 | - | - | |
| 466 | 13 074 088 | Zickhusen | 98 | 20 | 2 | 2 | - | - | |
| 467 | 13 074 089 | Zierow | 81 | 24 | 2 | 0 | - | - | |
| 468 | 13 074 090 | Zurow | 360 | 49 | 54 | 21 | 1 | - | |
| 469 | 13 074 091 | Züsow | 56 | 18 | 5 | 4 | - | - | |
| 470 | 13 074 092 | Wedendorfersee | 103 | 34 | 3 | 1 | - | - | |
| 471 | 13 074 093 | Stepenitztal | 191 | 71 | 7 | 4 | - | - | |
| 472 | 13 075 | Vorpommern-Greifswald | 20 308 | 6 939 | 3 594 | 2 302 | 7 | - | |
| 473 | 13 075 001 | Ahlbeck | 97 | 51 | 3 | 1 | - | - | |
| 474 | 13 075 002 | Alt Tellin | 90 | 25 | 10 | 2 | - | - | |
| 475 | 13 075 003 | Altwarp | 81 | 37 | 27 | 26 | - | - | |
| 476 | 13 075 004 | Altwigshagen | 94 | 30 | 2 | 1 | - | - | |
| 477 | 13 075 005 | Anklam, Stadt | 710 | 194 | 232 | 144 | - | - | |
| 478 | 13 075 006 | Bandelin | 84 | 30 | 9 | 9 | - | - | |
| 479 | 13 075 007 | Bargischow | 69 | 21 | 3 | 3 | - | - | |
| 480 | 13 075 008 | Behrenhoff | 105 | 37 | 7 | 7 | - | - | |
| 481 | 13 075 009 | Bentzin | 151 | 51 | 26 | 8 | - | - | |
| 482 | 13 075 010 | Benz | 144 | 58 | 19 | 4 | - | - | |
| 483 | 13 075 011 | Bergholz | 66 | 20 | 2 | 0 | - | - | |
| 484 | 13 075 012 | Blankensee | 84 | 35 | 3 | 2 | - | - | |
| 485 | 13 075 013 | Blesewitz | 38 | 13 | 2 | 2 | - | - | |
| 486 | 13 075 015 | Boldekow | 176 | 43 | 4 | 1 | - | - | |
| 487 | 13 075 016 | Boock | 66 | 27 | 4 | 4 | 1 | - | |
| 488 | 13 075 017 | Brietzig | 36 | 12 | 1 | - | 0 | - | |
| 489 | 13 075 018 | Brünzow | 102 | 36 | 18 | 14 | - | - | |

| Kapitel 3 | | | Bodenfläche am 31. Dezember 2017 nach Nutzungart und regionaler Gliederung | | | | | |
|-------------|----------------------|---------------------------|---|---------------------------------|---|--|------------|----------|
| Tabelle 3.2 | | | Fläche für Siedlung | | | | | |
| Lfd. Nr. | Schlüssel- nummer | Land Kreis Gemeinde | Davon | | | | | |
| | | | Tagebau, Grube, Steinbruch | Fläche gemischter Nutzung | Fläche besonderer funktionaler Prägung | Sport-, Freizeit- und Erholungsfläche | | Friedhof |
| | | | | | | zusammen | darunter | |
| | | | | | | | Grünanlage | |
| | | | (15 000) | (16 000) | (17 000) | (18 000) | (18 400) | (19 000) |
| 1 | 2 | 3 | 10 | 11 | 12 | 13 | 14 | 15 |
| 436 | 13 074 054 | Mühlen Eichsen | 2 | 15 | 2 | 43 | 41 | 3 |
| 437 | 13 074 056 | Neuburg | 4 | 39 | 6 | 96 | 93 | 2 |
| 438 | 13 074 057 | Neukloster, Stadt | 49 | 18 | 10 | 69 | 56 | 4 |
| 439 | 13 074 058 | Niendorf | 1 | 8 | 0 | 9 | 7 | - |
| 440 | 13 074 060 | Passee | 19 | 5 | 0 | 47 | 15 | 0 |
| 441 | 13 074 061 | Perlin | 0 | 6 | 0 | 36 | 29 | 1 |
| 442 | 13 074 062 | Pingelshagen | - | 0 | 0 | 7 | 7 | - |
| 443 | 13 074 063 | Plüschow | 41 | 15 | 1 | 29 | 28 | 1 |
| 444 | 13 074 064 | Pokrent | 73 | 5 | 1 | 17 | 17 | 1 |
| 445 | 13 074 065 | Rehna, Stadt | 3 | 28 | 9 | 94 | 83 | 3 |
| 446 | 13 074 066 | Rieps | - | 13 | 0 | 10 | 10 | - |
| 447 | 13 074 067 | Roduchelstorf | - | 9 | 0 | 13 | 12 | - |
| 448 | 13 074 068 | Roggendorf | 121 | 21 | 3 | 41 | 38 | 1 |
| 449 | 13 074 069 | Roggenstorf | 83 | 18 | 0 | 20 | 20 | 1 |
| 450 | 13 074 070 | Rögnitz | 1 | 5 | - | 16 | 16 | - |
| 451 | 13 074 071 | Rüting | 0 | 8 | 1 | 19 | 19 | 0 |
| 452 | 13 074 072 | Schildetal | 0 | 8 | 1 | 33 | 31 | 0 |
| 453 | 13 074 073 | Schlagsdorf | - | 5 | 6 | 23 | 20 | 1 |
| 454 | 13 074 074 | Schönberg, Stadt | 4 | 38 | 11 | 97 | 88 | 5 |
| 455 | 13 074 075 | Seehof | - | 5 | 1 | 33 | 14 | - |
| 456 | 13 074 076 | Selmsdorf | 18 | 12 | 4 | 61 | 58 | 2 |
| 457 | 13 074 077 | Testorf-Steinfort | - | 14 | 0 | 48 | 46 | - |
| 458 | 13 074 078 | Thandorf | 0 | 7 | 0 | 8 | 8 | - |
| 459 | 13 074 079 | Upahl | 4 | 29 | 1 | 58 | 55 | - |
| 460 | 13 074 080 | Utecht | - | 1 | 0 | 8 | 7 | - |
| 461 | 13 074 081 | Veelböken | 1 | 22 | 1 | 52 | 51 | 1 |
| 462 | 13 074 082 | Ventschow | 36 | 7 | 4 | 28 | 22 | 1 |
| 463 | 13 074 084 | Warin, Stadt | 50 | 25 | 6 | 109 | 86 | 3 |
| 464 | 13 074 085 | Warnow | - | 9 | 1 | 28 | 25 | 0 |
| 465 | 13 074 087 | Wismar, Hansestadt | 2 | 35 | 90 | 436 | 389 | 24 |
| 466 | 13 074 088 | Zickhusen | 47 | 5 | 0 | 22 | 22 | 1 |
| 467 | 13 074 089 | Zierow | 0 | 6 | 3 | 45 | 18 | - |
| 468 | 13 074 090 | Zurow | 173 | 16 | 2 | 65 | 52 | - |
| 469 | 13 074 091 | Züsow | 1 | 11 | 0 | 21 | 21 | 1 |
| 470 | 13 074 092 | Wedendorfersee | 6 | 20 | 1 | 39 | 38 | - |
| 471 | 13 074 093 | Stepenitztal | 0 | 43 | 2 | 66 | 61 | 2 |
| 472 | 13 075 | Vorpommern-Greifswald | 750 | 2 670 | 1 269 | 4 823 | 3 829 | 255 |
| 473 | 13 075 001 | Ahlbeck | - | 12 | 3 | 27 | 23 | 1 |
| 474 | 13 075 002 | Alt Tellin | 30 | 17 | 0 | 6 | 5 | 1 |
| 475 | 13 075 003 | Altwar | - | 2 | 5 | 9 | 8 | 1 |
| 476 | 13 075 004 | Altwigshagen | - | 27 | 1 | 32 | 30 | 1 |
| 477 | 13 075 005 | Anklam, Stadt | 1 | 35 | 48 | 181 | 155 | 18 |
| 478 | 13 075 006 | Bandelin | - | 27 | 1 | 17 | 13 | 1 |
| 479 | 13 075 007 | Bargischow | 11 | 21 | 1 | 11 | 10 | 0 |
| 480 | 13 075 008 | Behrenhoff | 8 | 31 | 2 | 20 | 18 | 1 |
| 481 | 13 075 009 | Bentzin | 13 | 35 | 2 | 23 | 19 | 1 |
| 482 | 13 075 010 | Benz | 23 | 18 | 1 | 23 | 13 | 2 |
| 483 | 13 075 011 | Bergholz | 16 | 17 | 1 | 10 | 8 | 1 |
| 484 | 13 075 012 | Blankensee | 1 | 24 | 2 | 19 | 16 | 1 |
| 485 | 13 075 013 | Blesewitz | 1 | 9 | 0 | 13 | 12 | 0 |
| 486 | 13 075 015 | Boldekow | 45 | 37 | 1 | 44 | 42 | 1 |
| 487 | 13 075 016 | Boock | 0 | 11 | 6 | 16 | 11 | 1 |
| 488 | 13 075 017 | Brietzig | 1 | 10 | 0 | 10 | 10 | 0 |
| 489 | 13 075 018 | Brünzow | 2 | 26 | 1 | 20 | 20 | - |

| Kapitel 3 | | | Bodenfläche am 31. Dezember 2017 nach Nutzungart und regionaler Gliederung | | | | | | |
|-------------|----------------------|---------------------------|---|--------------------|------------------------------|--------------------------------------|----------|----------|---------------------|
| Tabelle 3.2 | | | Fläche für Siedlung | | | | | | |
| Lfd. Nr. | Schlüssel- nummer | Land Kreis Gemeinde | Siedlung | Davon | | | | Halde | Bergbau- betrieb |
| | | | | Wohnbau- fläche | Industrie- und Gewerbefläche | | | | |
| | | | | | zusammen | darunter Industrie und Gewerbe | | | |
| | | | (10 000) | (11 000) | (12 000) | (12 100) | (13 000) | (14 000) | |
| ha | | | | | | | | | |
| 1 | 2 | 3 | 4 | 5 | 6 | 7 | 8 | 9 | |
| 490 | 13 075 020 | Bugewitz | 60 | 19 | 1 | 1 | - | - | |
| 491 | 13 075 021 | Buggenhagen | 53 | 23 | 5 | 5 | - | - | |
| 492 | 13 075 022 | Butzow | 54 | 29 | 1 | 0 | - | - | |
| 493 | 13 075 023 | Daberkow | 59 | 18 | 7 | 5 | - | - | |
| 494 | 13 075 025 | Dargelin | 67 | 27 | 5 | 4 | - | - | |
| 495 | 13 075 026 | Dargen | 84 | 41 | 7 | 3 | - | - | |
| 496 | 13 075 027 | Dersekow | 118 | 51 | 9 | 4 | - | - | |
| 497 | 13 075 028 | Diedrichshagen | 47 | 26 | 10 | 9 | - | - | |
| 498 | 13 075 029 | Ducherow | 294 | 100 | 37 | 27 | - | - | |
| 499 | 13 075 031 | Eggesin, Stadt | 498 | 124 | 92 | 67 | - | - | |
| 500 | 13 075 032 | Fahrenwalde | 68 | 20 | 10 | 1 | - | - | |
| 501 | 13 075 033 | Ferdinandshof | 289 | 79 | 48 | 25 | - | - | |
| 502 | 13 075 034 | Garz | 46 | 15 | 6 | 6 | - | - | |
| 503 | 13 075 035 | Glasow | 36 | 16 | 3 | 3 | - | - | |
| 504 | 13 075 036 | Görmin | 106 | 45 | 7 | 4 | - | - | |
| 505 | 13 075 037 | Grambin | 39 | 17 | 3 | 2 | - | - | |
| 506 | 13 075 038 | Grambow | 124 | 47 | 11 | 7 | - | - | |
| 507 | 13 075 039 | Greifswald, Hansestadt | 1 638 | 511 | 489 | 333 | - | - | |
| 508 | 13 075 040 | Gribow | 35 | 8 | 4 | 1 | - | - | |
| 509 | 13 075 041 | Groß Kiesow | 205 | 76 | 14 | 12 | - | - | |
| 510 | 13 075 042 | Groß Luckow | 39 | 12 | 1 | - | - | - | |
| 511 | 13 075 043 | Groß Polzin | 99 | 33 | 6 | 5 | - | - | |
| 512 | 13 075 044 | Gützkow, Stadt | 281 | 104 | 40 | 29 | - | - | |
| 513 | 13 075 045 | Hammer a.d. Uecker | 61 | 27 | 5 | 5 | - | - | |
| 514 | 13 075 046 | Hanshagen | 60 | 36 | 5 | 4 | - | - | |
| 515 | 13 075 048 | Heinrichswalde | 62 | 21 | 2 | 1 | - | - | |
| 516 | 13 075 049 | Heringsdorf | 454 | 240 | 76 | 28 | - | - | |
| 517 | 13 075 050 | Hinrichshagen | 53 | 35 | 2 | 1 | - | - | |
| 518 | 13 075 051 | Hintersee | 67 | 29 | 9 | 8 | - | - | |
| 519 | 13 075 053 | Iven | 28 | 8 | 3 | 1 | - | - | |
| 520 | 13 075 054 | Jarmen, Stadt | 246 | 82 | 67 | 45 | - | - | |
| 521 | 13 075 055 | Jatznick | 343 | 99 | 57 | 38 | - | - | |
| 522 | 13 075 056 | Kamminke | 32 | 13 | 3 | 3 | - | - | |
| 523 | 13 075 057 | Karlsburg | 120 | 59 | 8 | 1 | - | - | |
| 524 | 13 075 058 | Karlshagen | 166 | 75 | 27 | 18 | - | - | |
| 525 | 13 075 059 | Katzow | 75 | 38 | 3 | 2 | - | - | |
| 526 | 13 075 060 | Kemnitz | 127 | 49 | 26 | 20 | - | - | |
| 527 | 13 075 061 | Klein Bünzow | 137 | 57 | 5 | 4 | - | - | |
| 528 | 13 075 063 | Koblentz | 54 | 11 | 4 | 2 | - | - | |
| 529 | 13 075 065 | Korswandt | 42 | 25 | 1 | 0 | - | - | |
| 530 | 13 075 066 | Koserow | 116 | 59 | 16 | 2 | - | - | |
| 531 | 13 075 067 | Krackow | 162 | 50 | 40 | 12 | - | - | |
| 532 | 13 075 068 | Krien | 103 | 35 | 6 | 5 | - | - | |
| 533 | 13 075 069 | Kröslin | 156 | 82 | 24 | 18 | - | - | |
| 534 | 13 075 070 | Kruckow | 106 | 40 | 10 | 6 | - | - | |
| 535 | 13 075 071 | Krugsdorf | 85 | 20 | 4 | 1 | - | - | |
| 536 | 13 075 072 | Krummin | 31 | 18 | 2 | 1 | - | - | |
| 537 | 13 075 073 | Krusenfelde | 36 | 11 | 0 | 0 | - | - | |
| 538 | 13 075 074 | Lassan, Stadt | 119 | 47 | 6 | 4 | - | - | |
| 539 | 13 075 075 | Leopoldshagen | 68 | 25 | 5 | 4 | - | - | |
| 540 | 13 075 076 | Levenhagen | 63 | 24 | 5 | 4 | - | - | |
| 541 | 13 075 078 | Liepgarten | 82 | 30 | 12 | 7 | - | - | |
| 542 | 13 075 079 | Löcknitz | 237 | 71 | 71 | 60 | - | - | |
| 543 | 13 075 080 | Loddin | 96 | 53 | 9 | 3 | - | - | |
| 544 | 13 075 081 | Loissin | 92 | 35 | 4 | 3 | - | - | |

| Kapitel 3 | | | Bodenfläche am 31. Dezember 2017 nach Nutzungart und regionaler Gliederung | | | | | |
|-------------|----------------------|---------------------------|---|---------------------------------|---|--|------------|----------|
| Tabelle 3.2 | | | Fläche für Siedlung | | | | | |
| Lfd. Nr. | Schlüssel- nummer | Land Kreis Gemeinde | Davon | | | | | |
| | | | Tagebau, Grube, Steinbruch | Fläche gemischter Nutzung | Fläche besonderer funktionaler Prägung | Sport-, Freizeit- und Erholungsfläche | | Friedhof |
| | | | | | | zusammen | darunter | |
| | | | | | | | Grünanlage | |
| | | | (15 000) | (16 000) | (17 000) | (18 000) | (18 400) | (19 000) |
| ha | | | | | | | | |
| 1 | 2 | 3 | 10 | 11 | 12 | 13 | 14 | 15 |
| 490 | 13 075 020 | Bugewitz | 10 | 15 | 0 | 15 | 14 | 1 |
| 491 | 13 075 021 | Buggenhagen | 1 | 12 | 1 | 11 | 10 | 1 |
| 492 | 13 075 022 | Butzow | 0 | 7 | 1 | 16 | 15 | 1 |
| 493 | 13 075 023 | Daberkow | - | 5 | 1 | 29 | 27 | 1 |
| 494 | 13 075 025 | Dargelin | - | 10 | 1 | 25 | 22 | - |
| 495 | 13 075 026 | Dargen | 3 | 10 | 2 | 21 | 18 | 0 |
| 496 | 13 075 027 | Dersekow | 1 | 25 | 3 | 27 | 25 | 1 |
| 497 | 13 075 028 | Diedrichshagen | 1 | 3 | - | 6 | 6 | 0 |
| 498 | 13 075 029 | Ducherow | 9 | 50 | 11 | 83 | 76 | 4 |
| 499 | 13 075 031 | Eggesin, Stadt | - | 32 | 153 | 94 | 83 | 3 |
| 500 | 13 075 032 | Fahrenwalde | 1 | 14 | 6 | 16 | 14 | 1 |
| 501 | 13 075 033 | Ferdinandshof | 40 | 40 | 11 | 69 | 62 | 3 |
| 502 | 13 075 034 | Garz | 2 | 2 | - | 15 | 2 | 6 |
| 503 | 13 075 035 | Glasow | 0 | 11 | 1 | 4 | 3 | 1 |
| 504 | 13 075 036 | Görmin | 3 | 39 | 2 | 10 | 9 | 1 |
| 505 | 13 075 037 | Grambin | - | 1 | 0 | 18 | 10 | 1 |
| 506 | 13 075 038 | Grambow | 5 | 23 | 1 | 35 | 31 | 1 |
| 507 | 13 075 039 | Greifswald, Hansestadt | 1 | 61 | 176 | 371 | 330 | 29 |
| 508 | 13 075 040 | Gribow | - | 17 | 1 | 5 | 5 | 0 |
| 509 | 13 075 041 | Groß Kiesow | 11 | 44 | 4 | 53 | 47 | 1 |
| 510 | 13 075 042 | Groß Luckow | - | 14 | 0 | 11 | 11 | - |
| 511 | 13 075 043 | Groß Polzin | 1 | 19 | 0 | 40 | 40 | 1 |
| 512 | 13 075 044 | Gützkow, Stadt | 30 | 33 | 9 | 61 | 54 | 4 |
| 513 | 13 075 045 | Hammer a.d. Uecker | - | 11 | 1 | 16 | 15 | 1 |
| 514 | 13 075 046 | Hanshagen | 0 | 8 | 1 | 8 | 6 | 1 |
| 515 | 13 075 048 | Heinrichswalde | - | 19 | 2 | 17 | 13 | 1 |
| 516 | 13 075 049 | Heringsdorf | 4 | 12 | 28 | 87 | 47 | 6 |
| 517 | 13 075 050 | Hinrichshagen | 1 | 3 | 1 | 11 | 7 | - |
| 518 | 13 075 051 | Hintersee | - | 11 | 3 | 16 | 13 | 1 |
| 519 | 13 075 053 | Iven | - | 11 | - | 6 | 4 | 0 |
| 520 | 13 075 054 | Jarmen, Stadt | 12 | 32 | 5 | 43 | 33 | 5 |
| 521 | 13 075 055 | Jatznick | 43 | 33 | 4 | 103 | 99 | 4 |
| 522 | 13 075 056 | Kamminke | 0 | 2 | 0 | 13 | 3 | 1 |
| 523 | 13 075 057 | Karlsburg | 3 | 17 | 9 | 22 | 20 | 2 |
| 524 | 13 075 058 | Karlshagen | - | 5 | 8 | 52 | 22 | 1 |
| 525 | 13 075 059 | Katzow | 0 | 14 | 4 | 15 | 12 | 0 |
| 526 | 13 075 060 | Kemnitz | 0 | 31 | 2 | 18 | 18 | 1 |
| 527 | 13 075 061 | Klein Bünzow | 4 | 24 | 1 | 45 | 44 | 1 |
| 528 | 13 075 063 | Koblentz | - | 25 | 0 | 13 | 13 | 1 |
| 529 | 13 075 065 | Korswandt | 1 | 1 | - | 14 | 9 | 0 |
| 530 | 13 075 066 | Koserow | 0 | 2 | 7 | 31 | 7 | 2 |
| 531 | 13 075 067 | Krackow | 2 | 26 | 3 | 39 | 36 | 1 |
| 532 | 13 075 068 | Krien | 0 | 27 | 3 | 31 | 29 | 1 |
| 533 | 13 075 069 | Kröslin | 5 | 11 | 5 | 27 | 15 | 2 |
| 534 | 13 075 070 | Kruckow | 8 | 35 | 5 | 8 | 6 | 1 |
| 535 | 13 075 071 | Krugsdorf | 33 | 5 | 0 | 20 | 11 | 1 |
| 536 | 13 075 072 | Krummin | - | 4 | 1 | 6 | 3 | 1 |
| 537 | 13 075 073 | Krusenfelde | 2 | 7 | 1 | 14 | 13 | 1 |
| 538 | 13 075 074 | Lassan, Stadt | 2 | 13 | 3 | 46 | 40 | 2 |
| 539 | 13 075 075 | Leopoldshagen | - | 13 | 1 | 23 | 22 | 1 |
| 540 | 13 075 076 | Levenhagen | 0 | 20 | 0 | 13 | 12 | 1 |
| 541 | 13 075 078 | Liepgarten | 3 | 13 | 0 | 21 | 20 | 3 |
| 542 | 13 075 079 | Löcknitz | 17 | 7 | 12 | 55 | 44 | 3 |
| 543 | 13 075 080 | Loddin | 0 | 4 | 6 | 23 | 3 | 1 |
| 544 | 13 075 081 | Loissin | 0 | 14 | 1 | 37 | 9 | 0 |

| Kapitel 3 | | | Bodenfläche am 31. Dezember 2017 nach Nutzungart und regionaler Gliederung | | | | | | |
|-------------|----------------------|------------------------------|---|--------------------|------------------------------|--------------------------------------|----------|----------|---------------------|
| Tabelle 3.2 | | | Fläche für Siedlung | | | | | | |
| Lfd. Nr. | Schlüssel- nummer | Land Kreis Gemeinde | Siedlung | Davon | | | | Halde | Bergbau- betrieb |
| | | | | Wohnbau- fläche | Industrie- und Gewerbefläche | | | | |
| | | | | | zusammen | darunter Industrie und Gewerbe | | | |
| | | | (10 000) | (11 000) | (12 000) | (12 100) | (13 000) | (14 000) | |
| ha | | | | | | | | | |
| 1 | 2 | 3 | 4 | 5 | 6 | 7 | 8 | 9 | |
| 545 | 13 075 082 | Loitz, Stadt | 368 | 143 | 79 | 34 | - | - | |
| 546 | 13 075 083 | Lubmin | 276 | 71 | 165 | 134 | - | - | |
| 547 | 13 075 084 | Lübs | 88 | 23 | 4 | 1 | - | - | |
| 548 | 13 075 085 | Luckow | 98 | 38 | 6 | 3 | - | - | |
| 549 | 13 075 086 | Lühmannsdorf | 61 | 34 | 5 | 2 | - | - | |
| 550 | 13 075 087 | Lütow | 74 | 30 | 14 | 9 | - | - | |
| 551 | 13 075 088 | Medow | 106 | 31 | 3 | 1 | - | - | |
| 552 | 13 075 089 | Meiersberg | 40 | 22 | 0 | - | - | - | |
| 553 | 13 075 090 | Mellenthin | 79 | 35 | 10 | 0 | - | - | |
| 554 | 13 075 091 | Mesekenhagen | 119 | 52 | 13 | 12 | - | - | |
| 555 | 13 075 092 | Mölschow | 96 | 41 | 6 | 5 | - | - | |
| 556 | 13 075 093 | Mönkebude | 60 | 29 | 4 | 2 | - | - | |
| 557 | 13 075 094 | Murchin | 206 | 48 | 84 | 53 | - | - | |
| 558 | 13 075 095 | Nadrensee | 87 | 19 | 4 | 0 | - | - | |
| 559 | 13 075 097 | Neu Boltenhagen | 97 | 34 | 29 | 27 | - | - | |
| 560 | 13 075 098 | Neu Kosenow | 78 | 32 | 4 | 1 | - | - | |
| 561 | 13 075 101 | Neuenkirchen | 47 | 5 | 4 | 2 | - | - | |
| 562 | 13 075 102 | Neuenkirchen | 148 | 80 | 26 | 11 | - | - | |
| 563 | 13 075 103 | Nieden | 27 | 8 | 0 | - | - | - | |
| 564 | 13 075 104 | Papendorf | 45 | 12 | 1 | 0 | - | - | |
| 565 | 13 075 105 | Pasewalk, Stadt | 642 | 138 | 171 | 100 | - | - | |
| 566 | 13 075 106 | Peenemünde | 159 | 27 | 66 | 35 | - | - | |
| 567 | 13 075 107 | Penkun, Stadt | 302 | 82 | 15 | 11 | - | - | |
| 568 | 13 075 108 | Plöwen | 60 | 21 | 2 | 2 | - | - | |
| 569 | 13 075 109 | Polzow | 27 | 9 | 1 | 0 | - | - | |
| 570 | 13 075 110 | Postlow | 58 | 22 | 3 | 1 | - | - | |
| 571 | 13 075 111 | Pudagla | 79 | 17 | 23 | 23 | - | - | |
| 572 | 13 075 113 | Ramin | 113 | 47 | 5 | - | - | - | |
| 573 | 13 075 114 | Rankwitz | 110 | 51 | 8 | 6 | - | - | |
| 574 | 13 075 115 | Rollwitz | 131 | 39 | 18 | 6 | - | - | |
| 575 | 13 075 116 | Rossin | 29 | 7 | 0 | - | - | - | |
| 576 | 13 075 117 | Rossow | 65 | 21 | 9 | 2 | - | - | |
| 577 | 13 075 118 | Rothemühl | 59 | 18 | 2 | 1 | - | - | |
| 578 | 13 075 119 | Rothenklempenow | 118 | 42 | 10 | 8 | - | - | |
| 579 | 13 075 120 | Rubenow | 207 | 48 | 112 | 93 | - | - | |
| 580 | 13 075 121 | Rubkow | 122 | 46 | 2 | 0 | - | - | |
| 581 | 13 075 122 | Sarnow | 124 | 23 | 5 | 3 | 2 | - | |
| 582 | 13 075 123 | Sassen-Trantow | 144 | 56 | 19 | 4 | - | - | |
| 583 | 13 075 124 | Sauzin | 57 | 22 | 10 | 10 | - | - | |
| 584 | 13 075 125 | Schmatzin | 69 | 22 | 4 | 3 | - | - | |
| 585 | 13 075 126 | Schönwalde | 69 | 29 | 3 | 2 | - | - | |
| 586 | 13 075 127 | Spantekow | 234 | 83 | 26 | 4 | - | - | |
| 587 | 13 075 128 | Stolpe an der Peene | 65 | 18 | 11 | 3 | - | - | |
| 588 | 13 075 129 | Stolpe auf Usedom | 51 | 35 | 2 | 0 | - | - | |
| 589 | 13 075 130 | Strasburg (Uckermark), Stadt | 494 | 122 | 79 | 54 | - | - | |
| 590 | 13 075 131 | Torgelow, Stadt | 679 | 191 | 126 | 66 | 4 | - | |
| 591 | 13 075 133 | Trassenheide | 116 | 37 | 21 | 12 | - | - | |
| 592 | 13 075 134 | Tutow | 214 | 24 | 149 | 114 | - | - | |
| 593 | 13 075 135 | Ückeritz | 81 | 34 | 9 | 3 | - | - | |
| 594 | 13 075 136 | Ueckermünde, Stadt | 576 | 178 | 132 | 69 | - | - | |
| 595 | 13 075 137 | Usedom, Stadt | 182 | 73 | 16 | 8 | - | - | |
| 596 | 13 075 138 | Viereck | 161 | 49 | 4 | 1 | - | - | |
| 597 | 13 075 139 | Vogelsang-Warsin | 65 | 24 | 0 | 0 | - | - | |
| 598 | 13 075 140 | Völschow | 61 | 19 | 7 | 5 | - | - | |
| 599 | 13 075 141 | Wackerow | 92 | 56 | 5 | 4 | - | - | |

| Kapitel 3 | | | Bodenfläche am 31. Dezember 2017 nach Nutzungart und regionaler Gliederung | | | | | |
|-------------|----------------------|------------------------------|---|---------------------------------|---|--|------------|----------|
| Tabelle 3.2 | | | Fläche für Siedlung | | | | | |
| Lfd. Nr. | Schlüssel- nummer | Land Kreis Gemeinde | Davon | | | | | |
| | | | Tagebau, Grube, Steinbruch | Fläche gemischter Nutzung | Fläche besonderer funktionaler Prägung | Sport-, Freizeit- und Erholungsfläche | | Friedhof |
| | | | | | | zusammen | darunter | |
| | | | | | | | Grünanlage | |
| | | | (15 000) | (16 000) | (17 000) | (18 000) | (18 400) | (19 000) |
| 1 | 2 | 3 | 10 | 11 | 12 | 13 | 14 | 15 |
| 545 | 13 075 082 | Loitz, Stadt | 7 | 63 | 15 | 55 | 39 | 6 |
| 546 | 13 075 083 | Lubmin | - | 10 | 4 | 22 | 11 | 3 |
| 547 | 13 075 084 | Lübs | - | 37 | 2 | 22 | 19 | 1 |
| 548 | 13 075 085 | Luckow | 3 | 18 | 3 | 29 | 27 | 2 |
| 549 | 13 075 086 | Lühmannsdorf | 8 | 6 | 2 | 6 | 6 | 1 |
| 550 | 13 075 087 | Lütow | 1 | 13 | 1 | 15 | 5 | 0 |
| 551 | 13 075 088 | Medow | - | 35 | 0 | 36 | 35 | 1 |
| 552 | 13 075 089 | Meiersberg | - | 2 | 0 | 15 | 14 | 1 |
| 553 | 13 075 090 | Mellenthin | 2 | 13 | 2 | 16 | 13 | 2 |
| 554 | 13 075 091 | Mesekenhagen | 9 | 21 | 0 | 23 | 14 | 1 |
| 555 | 13 075 092 | Mölschow | 16 | 22 | 2 | 7 | 5 | 1 |
| 556 | 13 075 093 | Mönkebude | - | 3 | 1 | 22 | 14 | 1 |
| 557 | 13 075 094 | Murchin | 8 | 23 | 3 | 37 | 30 | 1 |
| 558 | 13 075 095 | Nadrensee | 16 | 15 | 15 | 17 | 15 | 1 |
| 559 | 13 075 097 | Neu Boltenhagen | 1 | 22 | 2 | 9 | 6 | 0 |
| 560 | 13 075 098 | Neu Kosenow | 0 | 17 | 1 | 24 | 22 | 1 |
| 561 | 13 075 101 | Neuenkirchen | 2 | 20 | 0 | 15 | 14 | 0 |
| 562 | 13 075 102 | Neuenkirchen | 3 | 13 | 4 | 22 | 19 | 1 |
| 563 | 13 075 103 | Nieden | 6 | 5 | 1 | 8 | 7 | 0 |
| 564 | 13 075 104 | Papendorf | 11 | 4 | 1 | 15 | 14 | 1 |
| 565 | 13 075 105 | Pasewalk, Stadt | 2 | 39 | 60 | 222 | 164 | 10 |
| 566 | 13 075 106 | Peenemünde | - | 2 | 48 | 16 | 3 | 0 |
| 567 | 13 075 107 | Penkun, Stadt | 52 | 54 | 10 | 85 | 79 | 4 |
| 568 | 13 075 108 | Plöwen | - | 11 | 1 | 25 | 13 | 0 |
| 569 | 13 075 109 | Polzow | 1 | 7 | 1 | 8 | 8 | 0 |
| 570 | 13 075 110 | Postlow | - | 16 | 1 | 15 | 15 | 0 |
| 571 | 13 075 111 | Pudagla | 29 | 2 | 1 | 7 | 4 | - |
| 572 | 13 075 113 | Ramin | - | 28 | 4 | 28 | 27 | 2 |
| 573 | 13 075 114 | Rankwitz | 9 | 11 | 2 | 28 | 14 | 1 |
| 574 | 13 075 115 | Rollwitz | 0 | 22 | 4 | 47 | 42 | 2 |
| 575 | 13 075 116 | Rossin | - | 6 | 1 | 15 | 15 | 1 |
| 576 | 13 075 117 | Rossow | 2 | 12 | 1 | 19 | 16 | 1 |
| 577 | 13 075 118 | Rothenmühl | - | 10 | 13 | 14 | 13 | 1 |
| 578 | 13 075 119 | Rothenklempenow | 0 | 27 | 5 | 31 | 24 | 3 |
| 579 | 13 075 120 | Rubenow | 0 | 27 | 1 | 18 | 16 | 1 |
| 580 | 13 075 121 | Rubkow | 1 | 30 | 4 | 38 | 36 | 2 |
| 581 | 13 075 122 | Sarnow | 52 | 14 | 1 | 25 | 22 | 1 |
| 582 | 13 075 123 | Sassen-Trantow | 10 | 38 | 3 | 17 | 12 | 1 |
| 583 | 13 075 124 | Sauzin | 15 | 3 | 0 | 6 | 1 | 1 |
| 584 | 13 075 125 | Schmatzin | 1 | 16 | 2 | 23 | 21 | 1 |
| 585 | 13 075 126 | Schönwalde | 3 | 13 | 2 | 18 | 17 | 1 |
| 586 | 13 075 127 | Spantekow | 3 | 59 | 5 | 55 | 50 | 3 |
| 587 | 13 075 128 | Stolpe an der Peene | - | 17 | 1 | 17 | 16 | 1 |
| 588 | 13 075 129 | Stolpe auf Usedom | 2 | 1 | 1 | 9 | 7 | 1 |
| 589 | 13 075 130 | Strasburg (Uckermark), Stadt | 9 | 62 | 19 | 190 | 173 | 12 |
| 590 | 13 075 131 | Torgelow, Stadt | 1 | 32 | 183 | 137 | 112 | 5 |
| 591 | 13 075 133 | Trassenheide | - | 1 | 5 | 52 | 8 | - |
| 592 | 13 075 134 | Tutow | - | 8 | 17 | 16 | 10 | 1 |
| 593 | 13 075 135 | Ückeritz | - | 2 | 4 | 30 | 7 | 1 |
| 594 | 13 075 136 | Ueckermünde, Stadt | 2 | 25 | 37 | 193 | 138 | 8 |
| 595 | 13 075 137 | Usedom, Stadt | 6 | 29 | 7 | 48 | 40 | 4 |
| 596 | 13 075 138 | Viereck | 0 | 23 | 44 | 38 | 33 | 2 |
| 597 | 13 075 139 | Vogelsang-Warsin | - | 13 | 1 | 27 | 22 | 1 |
| 598 | 13 075 140 | Völschow | 2 | 23 | 1 | 9 | 8 | 1 |
| 599 | 13 075 141 | Wackerow | 1 | 15 | 1 | 15 | 14 | 0 |

| Kapitel 3 | | | Bodenfläche am 31. Dezember 2017 nach Nutzungart und regionaler Gliederung | | | | | | |
|-------------|----------------------|---------------------------|---|--------------------|------------------------------|--------------------------------------|----------|----------|---------------------|
| Tabelle 3.2 | | | Fläche für Siedlung | | | | | | |
| Lfd. Nr. | Schlüssel- nummer | Land Kreis Gemeinde | Siedlung | Davon | | | | Halde | Bergbau- betrieb |
| | | | | Wohnbau- fläche | Industrie- und Gewerbefläche | | | | |
| | | | | | zusammen | darunter Industrie und Gewerbe | | | |
| | | | (10 000) | (11 000) | (12 000) | (12 100) | (13 000) | (14 000) | |
| ha | | | | | | | | | |
| 1 | 2 | 3 | 4 | 5 | 6 | 7 | 8 | 9 | |
| 600 | 13 075 142 | Weitenhagen | 157 | 47 | 20 | 19 | - | - | |
| 601 | 13 075 143 | Wilhelmsburg | 162 | 43 | 11 | 6 | - | - | |
| 602 | 13 075 144 | Wolgast, Stadt | 650 | 226 | 174 | 138 | - | - | |
| 603 | 13 075 145 | Wrangelsburg | 38 | 11 | 8 | 7 | - | - | |
| 604 | 13 075 146 | Wusterhusen | 127 | 43 | 14 | 9 | - | - | |
| 605 | 13 075 147 | Zemitz | 114 | 52 | 18 | 17 | - | - | |
| 606 | 13 075 148 | Zempin | 78 | 42 | 9 | 1 | - | - | |
| 607 | 13 075 149 | Zerrenthin | 52 | 18 | 0 | 0 | - | - | |
| 608 | 13 075 150 | Ziethen | 74 | 27 | 11 | 10 | - | - | |
| 609 | 13 075 151 | Zinnowitz | 232 | 130 | 36 | 15 | - | - | |
| 610 | 13 075 152 | Zirchow | 69 | 18 | 8 | 7 | - | - | |
| 611 | 13 075 154 | Züssow | 183 | 51 | 33 | 27 | - | - | |
| 612 | 13 075 155 | Neetzow-Liepen | 143 | 51 | 7 | 3 | - | - | |
| 613 | 13 076 | Ludwigslust-Parchim | 22 280 | 6 736 | 3 191 | 2 324 | 10 | 0 | |
| 614 | 13 076 001 | Alt Krenzlin | 106 | 39 | 3 | 3 | - | - | |
| 615 | 13 076 002 | Alt Zachun | 37 | 14 | 4 | 4 | - | - | |
| 616 | 13 076 003 | Balow | 49 | 19 | 1 | 1 | - | - | |
| 617 | 13 076 004 | Bandenitz | 63 | 23 | 6 | 3 | - | - | |
| 618 | 13 076 005 | Banzkow | 273 | 91 | 21 | 13 | - | - | |
| 619 | 13 076 006 | Barkhagen | 88 | 24 | 4 | 1 | - | - | |
| 620 | 13 076 007 | Barnin | 73 | 18 | 14 | 3 | - | - | |
| 621 | 13 076 008 | Belsch | 72 | 24 | 3 | 2 | - | - | |
| 622 | 13 076 009 | Bengerstorf | 80 | 24 | 7 | 7 | - | - | |
| 623 | 13 076 010 | Besitz | 46 | 14 | 1 | 1 | - | - | |
| 624 | 13 076 011 | Blankenberg | 69 | 23 | 5 | 4 | - | - | |
| 625 | 13 076 012 | Blievenstorf | 53 | 21 | 1 | 1 | - | - | |
| 626 | 13 076 013 | Bobzin | 34 | 16 | 9 | 7 | - | - | |
| 627 | 13 076 014 | Boizenburg/ Elbe, Stadt | 555 | 188 | 144 | 110 | - | - | |
| 628 | 13 076 015 | Borkow | 73 | 26 | 4 | 2 | - | - | |
| 629 | 13 076 016 | Brahlstorf | 115 | 29 | 29 | 24 | - | - | |
| 630 | 13 076 017 | Brenz | 111 | 24 | 47 | 25 | - | - | |
| 631 | 13 076 018 | Bresegard bei Eldena | 47 | 12 | 0 | 0 | - | - | |
| 632 | 13 076 019 | Bresegard bei Picher | 77 | 24 | 6 | 0 | - | - | |
| 633 | 13 076 020 | Brüel, Stadt | 255 | 62 | 40 | 30 | - | - | |
| 634 | 13 076 021 | Brunow | 76 | 23 | 2 | 2 | - | - | |
| 635 | 13 076 023 | Bülow | 58 | 17 | 0 | 0 | - | - | |
| 636 | 13 076 024 | Cambs | 62 | 21 | 4 | 1 | - | - | |
| 637 | 13 076 025 | Crivitz, Stadt | 404 | 106 | 57 | 33 | - | - | |
| 638 | 13 076 026 | Dabel | 203 | 57 | 71 | 64 | - | - | |
| 639 | 13 076 027 | Dambeck | 64 | 26 | 0 | 0 | - | - | |
| 640 | 13 076 029 | Demen | 180 | 38 | 59 | 53 | - | - | |
| 641 | 13 076 030 | Dersenow | 91 | 27 | 6 | 5 | - | - | |
| 642 | 13 076 032 | Dobbartin | 152 | 24 | 9 | 5 | - | - | |
| 643 | 13 076 033 | Dobin am See | 185 | 63 | 7 | 1 | - | - | |
| 644 | 13 076 034 | Dömitz, Stadt | 319 | 96 | 55 | 45 | 1 | - | |
| 645 | 13 076 035 | Domsühl | 232 | 64 | 8 | 5 | - | - | |
| 646 | 13 076 036 | Dümmer | 142 | 55 | 10 | 5 | - | - | |
| 647 | 13 076 037 | Eldena | 166 | 52 | 29 | 24 | - | - | |
| 648 | 13 076 038 | Friedrichsruhe | 135 | 47 | 7 | 3 | - | - | |
| 649 | 13 076 039 | Gallin | 165 | 24 | 107 | 106 | - | - | |
| 650 | 13 076 040 | Gallin-Kuppentin | 106 | 32 | 5 | 3 | - | - | |
| 651 | 13 076 041 | Gammelin | 50 | 26 | 1 | 0 | - | - | |
| 652 | 13 076 043 | Gischow | 46 | 14 | 7 | 6 | - | - | |
| 653 | 13 076 044 | Gneven | 83 | 11 | 1 | 0 | - | - | |

| Kapitel 3 | | | Bodenfläche am 31. Dezember 2017 nach Nutzungart und regionaler Gliederung | | | | | |
|-------------|----------------------|---------------------------|---|---------------------------------|---|--|------------|----------|
| Tabelle 3.2 | | | Fläche für Siedlung | | | | | |
| Lfd. Nr. | Schlüssel- nummer | Land Kreis Gemeinde | Davon | | | | | |
| | | | Tagebau, Grube, Steinbruch | Fläche gemischter Nutzung | Fläche besonderer funktionaler Prägung | Sport-, Freizeit- und Erholungsfläche | | Friedhof |
| | | | | | | zusammen | darunter | |
| | | | | | | | Grünanlage | |
| | | | (15 000) | (16 000) | (17 000) | (18 000) | (18 400) | (19 000) |
| 1 | 2 | 3 | 10 | 11 | 12 | 13 | 14 | 15 |
| 600 | 13 075 142 | Weitenhagen | 10 | 10 | 39 | 29 | 25 | 1 |
| 601 | 13 075 143 | Wilhelmsburg | - | 67 | 2 | 38 | 30 | 1 |
| 602 | 13 075 144 | Wolgast, Stadt | 7 | 44 | 46 | 143 | 105 | 9 |
| 603 | 13 075 145 | Wrangelsburg | 3 | 10 | 0 | 5 | 5 | 1 |
| 604 | 13 075 146 | Wusterhusen | 4 | 45 | 2 | 18 | 16 | 1 |
| 605 | 13 075 147 | Zemitz | 2 | 19 | 2 | 21 | 18 | 0 |
| 606 | 13 075 148 | Zempin | - | 2 | 1 | 22 | 5 | 1 |
| 607 | 13 075 149 | Zerrenthin | 9 | 8 | 1 | 15 | 12 | 1 |
| 608 | 13 075 150 | Ziethen | 0 | 8 | 4 | 23 | 21 | 0 |
| 609 | 13 075 151 | Zinnowitz | 1 | 7 | 13 | 42 | 8 | 1 |
| 610 | 13 075 152 | Zirchow | 1 | 4 | 9 | 27 | 14 | 2 |
| 611 | 13 075 154 | Züssow | 2 | 47 | 18 | 30 | 22 | 3 |
| 612 | 13 075 155 | Neetzow-Liepen | 3 | 29 | 3 | 49 | 43 | 1 |
| 613 | 13 076 | Ludwigslust-Parchim | 1 366 | 3 666 | 606 | 6 462 | 5 476 | 244 |
| 614 | 13 076 001 | Alt Krenzlin | - | 16 | 2 | 43 | 41 | 2 |
| 615 | 13 076 002 | Alt Zachun | - | 6 | 1 | 12 | 11 | 0 |
| 616 | 13 076 003 | Balow | 2 | 13 | 1 | 14 | 12 | 1 |
| 617 | 13 076 004 | Bandenitz | 1 | 19 | 0 | 13 | 11 | - |
| 618 | 13 076 005 | Banzkow | 0 | 85 | 4 | 69 | 53 | 2 |
| 619 | 13 076 006 | Barkhagen | 1 | 13 | 0 | 44 | 44 | 1 |
| 620 | 13 076 007 | Barnin | 4 | 9 | 0 | 27 | 17 | 1 |
| 621 | 13 076 008 | Belsch | 1 | 33 | - | 11 | 11 | - |
| 622 | 13 076 009 | Bengerstorf | 4 | 32 | 1 | 12 | 10 | - |
| 623 | 13 076 010 | Besitz | 0 | 20 | 1 | 10 | 8 | 1 |
| 624 | 13 076 011 | Blankenberg | 18 | 3 | 0 | 21 | 20 | 0 |
| 625 | 13 076 012 | Blievenstorf | - | 12 | 0 | 18 | 15 | 1 |
| 626 | 13 076 013 | Bobzin | - | 6 | 0 | 4 | 4 | - |
| 627 | 13 076 014 | Boizenburg/ Elbe, Stadt | 20 | 30 | 23 | 147 | 132 | 4 |
| 628 | 13 076 015 | Borkow | 2 | 9 | 1 | 31 | 27 | 1 |
| 629 | 13 076 016 | Brahlstorf | 12 | 24 | 1 | 19 | 18 | 2 |
| 630 | 13 076 017 | Brenz | - | 10 | 2 | 28 | 28 | - |
| 631 | 13 076 018 | Bresegard bei Eldena | 2 | 17 | 1 | 14 | 12 | 1 |
| 632 | 13 076 019 | Bresegard bei Picher | 14 | 14 | 0 | 17 | 16 | 1 |
| 633 | 13 076 020 | Brüel, Stadt | 17 | 44 | 7 | 83 | 74 | 3 |
| 634 | 13 076 021 | Brunow | 1 | 16 | 0 | 32 | 31 | 1 |
| 635 | 13 076 023 | Bülow | 1 | 11 | 0 | 27 | 26 | 1 |
| 636 | 13 076 024 | Cambs | - | 10 | 3 | 24 | 21 | 0 |
| 637 | 13 076 025 | Crivitz, Stadt | 2 | 64 | 13 | 158 | 141 | 4 |
| 638 | 13 076 026 | Dabel | 1 | 14 | 2 | 57 | 38 | 1 |
| 639 | 13 076 027 | Dambeck | - | 19 | - | 18 | 18 | 1 |
| 640 | 13 076 029 | Demen | 3 | 29 | 4 | 47 | 44 | 1 |
| 641 | 13 076 030 | Dersenow | 18 | 10 | 1 | 27 | 25 | 1 |
| 642 | 13 076 032 | Dobbartin | 20 | 23 | 9 | 64 | 48 | 2 |
| 643 | 13 076 033 | Dobin am See | 2 | 25 | 2 | 84 | 57 | 1 |
| 644 | 13 076 034 | Dömitz, Stadt | 20 | 49 | 8 | 85 | 72 | 5 |
| 645 | 13 076 035 | Domsühl | 69 | 51 | 5 | 34 | 31 | 1 |
| 646 | 13 076 036 | Dümmer | 1 | 18 | 3 | 53 | 40 | 1 |
| 647 | 13 076 037 | Eldena | 1 | 30 | 3 | 49 | 40 | 3 |
| 648 | 13 076 038 | Friedrichsruhe | 1 | 46 | 1 | 31 | 27 | 1 |
| 649 | 13 076 039 | Gallin | - | 12 | 1 | 20 | 15 | 1 |
| 650 | 13 076 040 | Gallin-Kuppentin | 3 | 26 | 1 | 38 | 35 | 1 |
| 651 | 13 076 041 | Gammelin | 2 | 7 | 1 | 12 | 12 | 1 |
| 652 | 13 076 043 | Gischow | 4 | 5 | 0 | 16 | 16 | 1 |
| 653 | 13 076 044 | Gneven | 1 | 1 | 0 | 68 | 9 | 0 |

| Kapitel 3 | | | Bodenfläche am 31. Dezember 2017 nach Nutzungart und regionaler Gliederung | | | | | | |
|-------------|----------------------|---------------------------|---|--------------------|------------------------------|--------------------------------------|----------|----------|---------------------|
| Tabelle 3.2 | | | Fläche für Siedlung | | | | | | |
| Lfd. Nr. | Schlüssel- nummer | Land Kreis Gemeinde | Siedlung | Davon | | | | Halde | Bergbau- betrieb |
| | | | | Wohnbau- fläche | Industrie- und Gewerbefläche | | | | |
| | | | | | zusammen | darunter Industrie und Gewerbe | | | |
| | | | (10 000) | (11 000) | (12 000) | (12 100) | (13 000) | (14 000) | |
| ha | | | | | | | | | |
| 1 | 2 | 3 | 4 | 5 | 6 | 7 | 8 | 9 | |
| 654 | 13 076 046 | Göhlen | 54 | 13 | 4 | 3 | - | - | |
| 655 | 13 076 048 | Goldberg, Stadt | 355 | 92 | 43 | 34 | - | - | |
| 656 | 13 076 049 | Gorlosen | 106 | 39 | 3 | 0 | - | - | |
| 657 | 13 076 050 | Grabow, Stadt | 397 | 113 | 82 | 68 | 5 | - | |
| 658 | 13 076 051 | Granzin | 82 | 23 | 3 | 3 | - | - | |
| 659 | 13 076 053 | Grebs-Niendorf | 102 | 44 | 1 | 1 | - | - | |
| 660 | 13 076 054 | Gresse | 84 | 33 | 4 | 4 | - | - | |
| 661 | 13 076 055 | Greven | 113 | 41 | 7 | 6 | - | - | |
| 662 | 13 076 056 | Groß Godems | 37 | 11 | 4 | 2 | - | - | |
| 663 | 13 076 057 | Groß Krams | 17 | 9 | 1 | 0 | - | - | |
| 664 | 13 076 058 | Groß Laasch | 81 | 41 | 6 | 5 | - | - | |
| 665 | 13 076 060 | Hagenow, Stadt | 674 | 189 | 183 | 119 | - | - | |
| 666 | 13 076 062 | Hohen Pritz | 63 | 19 | 4 | - | - | - | |
| 667 | 13 076 063 | Holthusen | 99 | 31 | 27 | 12 | 0 | - | |
| 668 | 13 076 064 | Hoort | 69 | 28 | 2 | 1 | - | - | |
| 669 | 13 076 065 | Hülseburg | 33 | 11 | 1 | 0 | - | - | |
| 670 | 13 076 067 | Karenz | 25 | 15 | 1 | 0 | - | - | |
| 671 | 13 076 068 | Karrenzin | 104 | 34 | 4 | 0 | - | - | |
| 672 | 13 076 069 | Karstädt | 67 | 28 | 1 | 0 | - | - | |
| 673 | 13 076 070 | Kirch Jesar | 53 | 25 | 4 | 4 | - | - | |
| 674 | 13 076 071 | Klein Rogahn | 62 | 35 | 1 | 1 | - | - | |
| 675 | 13 076 072 | Kobrow | 147 | 18 | 4 | 2 | - | - | |
| 676 | 13 076 073 | Kogel | 95 | 37 | 10 | 10 | - | - | |
| 677 | 13 076 075 | Kreien | 64 | 24 | 3 | 1 | - | - | |
| 678 | 13 076 076 | Kremmin | 82 | 18 | 4 | 1 | - | - | |
| 679 | 13 076 077 | Kritzow | 80 | 27 | 2 | 1 | - | - | |
| 680 | 13 076 078 | Kuhlen-Wendorf | 164 | 44 | 12 | 10 | - | - | |
| 681 | 13 076 079 | Kuhstorf | 70 | 34 | 8 | 3 | - | - | |
| 682 | 13 076 080 | Langen Brütz | 144 | 26 | 2 | 0 | - | - | |
| 683 | 13 076 082 | Leezen | 175 | 69 | 23 | 11 | - | - | |
| 684 | 13 076 084 | Leussow | 33 | 25 | 1 | 1 | - | - | |
| 685 | 13 076 085 | Lewitzrand | 171 | 58 | 12 | 7 | - | 0 | |
| 686 | 13 076 086 | Lübesse | 128 | 25 | 79 | 70 | - | - | |
| 687 | 13 076 087 | Lüblow | 101 | 32 | 0 | 0 | - | - | |
| 688 | 13 076 088 | Lübtheen, Stadt | 459 | 151 | 74 | 66 | - | - | |
| 689 | 13 076 089 | Lübz, Stadt | 428 | 110 | 95 | 71 | - | - | |
| 690 | 13 076 090 | Ludwigslust, Stadt | 899 | 227 | 213 | 174 | - | - | |
| 691 | 13 076 092 | Lüttow-Valluhn | 269 | 34 | 77 | 73 | - | - | |
| 692 | 13 076 093 | Malk Göhren | 71 | 24 | 2 | 0 | - | - | |
| 693 | 13 076 094 | Malliß | 188 | 47 | 44 | 36 | - | - | |
| 694 | 13 076 095 | Marnitz | 103 | 32 | 10 | 5 | - | - | |
| 695 | 13 076 096 | Mestlin | 112 | 30 | 4 | 0 | - | - | |
| 696 | 13 076 097 | Milow | 56 | 19 | 1 | 1 | - | - | |
| 697 | 13 076 098 | Möllenbeck | 45 | 17 | 0 | 0 | - | - | |
| 698 | 13 076 099 | Moraas | 45 | 28 | 4 | 3 | - | - | |
| 699 | 13 076 100 | Muchow | 51 | 19 | 3 | 2 | - | - | |
| 700 | 13 076 101 | Mustin | 83 | 26 | 4 | 3 | - | - | |
| 701 | 13 076 102 | Neu Gülze | 72 | 39 | 6 | 4 | - | - | |
| 702 | 13 076 103 | Neu Kaliß | 211 | 77 | 35 | 29 | 0 | - | |
| 703 | 13 076 104 | Neu Poserin | 136 | 34 | 3 | 3 | - | - | |
| 704 | 13 076 105 | Neustadt-Glewe, Stadt | 461 | 142 | 132 | 93 | - | - | |
| 705 | 13 076 106 | Nostorf | 61 | 26 | 1 | 0 | - | - | |
| 706 | 13 076 107 | Pampow | 141 | 69 | 35 | 19 | - | - | |
| 707 | 13 076 108 | Parchim, Stadt | 1 091 | 247 | 310 | 228 | - | - | |
| 708 | 13 076 109 | Passow | 102 | 33 | 9 | 5 | - | - | |

| Kapitel 3 | | | Bodenfläche am 31. Dezember 2017 nach Nutzungart und regionaler Gliederung | | | | | |
|-------------|----------------------|---------------------------|---|---------------------------------|---|--|------------|----------|
| Tabelle 3.2 | | | Fläche für Siedlung | | | | | |
| Lfd. Nr. | Schlüssel- nummer | Land Kreis Gemeinde | Davon | | | | | |
| | | | Tagebau, Grube, Steinbruch | Fläche gemischter Nutzung | Fläche besonderer funktionaler Prägung | Sport-, Freizeit- und Erholungsfläche | | Friedhof |
| | | | | | | zusammen | darunter | |
| | | | | | | | Grünanlage | |
| | | | (15 000) | (16 000) | (17 000) | (18 000) | (18 400) | (19 000) |
| | | | ha | | | | | |
| 1 | 2 | 3 | 10 | 11 | 12 | 13 | 14 | 15 |
| 654 | 13 076 046 | Göhlen | - | 11 | 2 | 24 | 22 | 1 |
| 655 | 13 076 048 | Goldberg, Stadt | 1 | 76 | 12 | 127 | 115 | 3 |
| 656 | 13 076 049 | Gorlosen | 7 | 34 | 1 | 16 | 15 | 6 |
| 657 | 13 076 050 | Grabow, Stadt | 12 | 82 | 10 | 86 | 73 | 7 |
| 658 | 13 076 051 | Granzin | 4 | 14 | 2 | 35 | 32 | 1 |
| 659 | 13 076 053 | Grebs-Niendorf | 0 | 26 | 0 | 29 | 28 | 2 |
| 660 | 13 076 054 | Gresse | 4 | 17 | 1 | 23 | 21 | 1 |
| 661 | 13 076 055 | Greven | 3 | 37 | 3 | 22 | 22 | 1 |
| 662 | 13 076 056 | Groß Godems | 3 | 13 | 0 | 5 | 3 | 1 |
| 663 | 13 076 057 | Groß Krams | 0 | 6 | 0 | 1 | 1 | 0 |
| 664 | 13 076 058 | Groß Laasch | 1 | 13 | 2 | 16 | 14 | 1 |
| 665 | 13 076 060 | Hagenow, Stadt | 4 | 43 | 88 | 161 | 147 | 6 |
| 666 | 13 076 062 | Hohen Pritz | 0 | 6 | 0 | 33 | 26 | 0 |
| 667 | 13 076 063 | Holthusen | 0 | 15 | 0 | 24 | 21 | 1 |
| 668 | 13 076 064 | Hoort | 0 | 11 | 1 | 27 | 23 | 1 |
| 669 | 13 076 065 | Hülseburg | - | 8 | 0 | 13 | 12 | 0 |
| 670 | 13 076 067 | Karenz | - | 2 | - | 7 | 7 | 1 |
| 671 | 13 076 068 | Karrenzin | 1 | 30 | 1 | 32 | 29 | 2 |
| 672 | 13 076 069 | Karstädt | 1 | 15 | 1 | 21 | 21 | 1 |
| 673 | 13 076 070 | Kirch Jesar | - | 10 | 0 | 13 | 10 | 1 |
| 674 | 13 076 071 | Klein Rogahn | - | 5 | 0 | 20 | 19 | - |
| 675 | 13 076 072 | Kobrow | 67 | 24 | 4 | 29 | 27 | 1 |
| 676 | 13 076 073 | Kogel | 1 | 24 | 1 | 21 | 19 | - |
| 677 | 13 076 075 | Kreien | 4 | 14 | 0 | 18 | 18 | 1 |
| 678 | 13 076 076 | Kremmin | 2 | 44 | 0 | 13 | 12 | 1 |
| 679 | 13 076 077 | Kritzow | 1 | 8 | 11 | 30 | 29 | 1 |
| 680 | 13 076 078 | Kuhlen-Wendorf | 14 | 25 | 2 | 67 | 59 | 1 |
| 681 | 13 076 079 | Kuhstorf | - | 8 | 2 | 18 | 13 | 1 |
| 682 | 13 076 080 | Langen Brütz | - | 17 | 0 | 98 | 15 | 2 |
| 683 | 13 076 082 | Leezen | 5 | 22 | 22 | 33 | 27 | 1 |
| 684 | 13 076 084 | Leussow | 1 | 1 | 1 | 3 | 3 | 1 |
| 685 | 13 076 085 | Lewitzrand | 3 | 35 | 3 | 57 | 50 | 4 |
| 686 | 13 076 086 | Lübesse | - | 1 | 1 | 22 | 18 | - |
| 687 | 13 076 087 | Lüblow | 7 | 36 | 0 | 24 | 23 | 1 |
| 688 | 13 076 088 | Lübtheen, Stadt | 0 | 106 | 13 | 109 | 89 | 5 |
| 689 | 13 076 089 | Lübz, Stadt | 2 | 58 | 22 | 137 | 123 | 4 |
| 690 | 13 076 090 | Ludwigslust, Stadt | 22 | 63 | 34 | 328 | 293 | 11 |
| 691 | 13 076 092 | Lüttow-Valluhn | 106 | 26 | 1 | 25 | 20 | 0 |
| 692 | 13 076 093 | Malk Göhren | 1 | 12 | 1 | 29 | 26 | 2 |
| 693 | 13 076 094 | Malliß | 40 | 7 | 5 | 44 | 40 | 2 |
| 694 | 13 076 095 | Marnitz | 9 | 14 | 6 | 31 | 29 | 0 |
| 695 | 13 076 096 | Mestlin | 2 | 33 | 4 | 37 | 35 | 1 |
| 696 | 13 076 097 | Milow | 0 | 30 | 0 | 4 | 3 | 1 |
| 697 | 13 076 098 | Möllenbeck | 2 | 6 | 0 | 19 | 16 | 1 |
| 698 | 13 076 099 | Moraas | - | 4 | 1 | 7 | 5 | 1 |
| 699 | 13 076 100 | Muchow | 0 | 8 | 1 | 20 | 20 | 0 |
| 700 | 13 076 101 | Mustin | 1 | 15 | 4 | 31 | 30 | 0 |
| 701 | 13 076 102 | Neu Gülze | 2 | 9 | 4 | 12 | 12 | 1 |
| 702 | 13 076 103 | Neu Kaliß | 1 | 28 | 5 | 62 | 57 | 2 |
| 703 | 13 076 104 | Neu Poserin | 4 | 54 | 1 | 39 | 32 | 1 |
| 704 | 13 076 105 | Neustadt-Glewe, Stadt | 4 | 36 | 11 | 131 | 109 | 5 |
| 705 | 13 076 106 | Nostorf | - | 16 | 7 | 11 | 11 | - |
| 706 | 13 076 107 | Pampow | - | 4 | 4 | 27 | 22 | 2 |
| 707 | 13 076 108 | Parchim, Stadt | 44 | 95 | 50 | 324 | 290 | 21 |
| 708 | 13 076 109 | Passow | 4 | 18 | 2 | 35 | 33 | 2 |

| Kapitel 3 | | | Bodenfläche am 31. Dezember 2017 nach Nutzungart und regionaler Gliederung | | | | | | |
|-------------|----------------------|-------------------------------|---|--------------------|------------------------------|--------------------------------------|----------|----------|---------------------|
| Tabelle 3.2 | | | Fläche für Siedlung | | | | | | |
| Lfd. Nr. | Schlüssel- nummer | Land Kreis Gemeinde | Siedlung | Davon | | | | Halde | Bergbau- betrieb |
| | | | | Wohnbau- fläche | Industrie- und Gewerbefläche | | | | |
| | | | | | zusammen | darunter Industrie und Gewerbe | | | |
| | | | (10 000) | (11 000) | (12 000) | (12 100) | (13 000) | (14 000) | |
| ha | | | | | | | | | |
| 1 | 2 | 3 | 4 | 5 | 6 | 7 | 8 | 9 | |
| 709 | 13 076 110 | Pätow-Steegen | 52 | 20 | 5 | 4 | - | - | |
| 710 | 13 076 111 | Picher | 90 | 30 | 10 | 6 | - | - | |
| 711 | 13 076 112 | Pinnow | 258 | 67 | 6 | 3 | - | - | |
| 712 | 13 076 113 | Plate | 360 | 90 | 20 | 14 | - | - | |
| 713 | 13 076 114 | Plau am See, Stadt | 513 | 153 | 75 | 53 | - | - | |
| 714 | 13 076 115 | Prislich | 106 | 43 | 3 | 2 | - | - | |
| 715 | 13 076 116 | Pritzler | 69 | 19 | 13 | 9 | - | - | |
| 716 | 13 076 117 | Raben Steinfeld | 56 | 27 | 6 | 5 | - | - | |
| 717 | 13 076 118 | Rastow | 217 | 73 | 36 | 26 | - | - | |
| 718 | 13 076 119 | Redefin | 80 | 17 | 13 | 6 | - | - | |
| 719 | 13 076 120 | Rom | 122 | 44 | 5 | 2 | - | - | |
| 720 | 13 076 121 | Schossin | 39 | 16 | 2 | 1 | - | - | |
| 721 | 13 076 122 | Schwanheide | 223 | 30 | 16 | 12 | - | - | |
| 722 | 13 076 123 | Setzin | 73 | 25 | 2 | 2 | - | - | |
| 723 | 13 076 125 | Siggelkow | 141 | 41 | 5 | 3 | - | - | |
| 724 | 13 076 126 | Spornitz | 169 | 52 | 26 | 11 | - | - | |
| 725 | 13 076 128 | Sternberg, Stadt | 284 | 85 | 32 | 24 | 1 | - | |
| 726 | 13 076 129 | Stolpe | 45 | 12 | 4 | 3 | - | - | |
| 727 | 13 076 130 | Stralendorf | 104 | 40 | 16 | 15 | - | - | |
| 728 | 13 076 131 | Strohkirchen | 40 | 22 | 1 | 1 | - | - | |
| 729 | 13 076 132 | Suckow | 107 | 33 | 3 | 1 | - | - | |
| 730 | 13 076 133 | Sukow | 124 | 48 | 10 | 3 | - | - | |
| 731 | 13 076 134 | Sülstorf | 122 | 39 | 8 | 5 | - | - | |
| 732 | 13 076 135 | Techentin | 136 | 38 | 3 | 2 | - | - | |
| 733 | 13 076 136 | Teldau | 110 | 26 | 6 | 6 | - | - | |
| 734 | 13 076 137 | Tessenow | 126 | 31 | 32 | 16 | - | - | |
| 735 | 13 076 138 | Tessin b. Boizenburg | 70 | 22 | 4 | 1 | - | - | |
| 736 | 13 076 139 | Toddin | 47 | 22 | 5 | 3 | - | - | |
| 737 | 13 076 140 | Tramm | 125 | 39 | 2 | 1 | 1 | - | |
| 738 | 13 076 141 | Uelitz | 51 | 20 | 6 | 5 | - | - | |
| 739 | 13 076 142 | Vellahn | 409 | 140 | 32 | 27 | 1 | - | |
| 740 | 13 076 143 | Vielank | 227 | 106 | 11 | 5 | - | - | |
| 741 | 13 076 145 | Warlitz | 71 | 27 | 3 | 3 | - | - | |
| 742 | 13 076 146 | Warlow | 58 | 24 | 3 | 3 | - | - | |
| 743 | 13 076 147 | Warsow | 56 | 23 | 7 | 5 | - | - | |
| 744 | 13 076 148 | Weitendorf | 125 | 20 | 2 | - | - | - | |
| 745 | 13 076 151 | Werder | 88 | 20 | 5 | 0 | - | - | |
| 746 | 13 076 152 | Wittenburg, Stadt | 545 | 150 | 141 | 100 | - | - | |
| 747 | 13 076 153 | Wittendörp | 389 | 151 | 42 | 38 | - | - | |
| 748 | 13 076 154 | Wittenförden | 141 | 60 | 24 | 20 | - | - | |
| 749 | 13 076 155 | Witzin | 75 | 21 | 4 | 3 | - | - | |
| 750 | 13 076 156 | Wöbbelin | 111 | 37 | 25 | 5 | - | - | |
| 751 | 13 076 158 | Zapel | 54 | 25 | 5 | 0 | - | - | |
| 752 | 13 076 159 | Zarrentin am Schaalsee, Stadt | 396 | 163 | 50 | 41 | - | - | |
| 753 | 13 076 160 | Ziegendorf | 118 | 37 | 4 | 1 | - | - | |
| 754 | 13 076 161 | Zierzow | 78 | 23 | 9 | 8 | - | - | |
| 755 | 13 076 162 | Zölkow | 135 | 39 | 12 | 3 | - | - | |
| 756 | 13 076 163 | Zülow | 32 | 10 | 2 | 1 | - | - | |
| 757 | 13 076 164 | Obere Warnow | 163 | 42 | 6 | 2 | - | - | |
| 758 | 13 076 165 | Gehlsbach | 125 | 28 | 2 | 1 | - | - | |
| 759 | 13 076 166 | Ganzlin | 332 | 64 | 21 | 13 | - | - | |
| 760 | 13 076 167 | Kloster Tempzin | 81 | 25 | 4 | 1 | - | - | |

| Kapitel 3 | | | Bodenfläche am 31. Dezember 2017 nach Nutzungart und regionaler Gliederung | | | | | |
|-------------|----------------------|-------------------------------|---|---------------------------------|---|--|------------|----------|
| Tabelle 3.2 | | | Fläche für Siedlung | | | | | |
| Lfd. Nr. | Schlüssel- nummer | Land Kreis Gemeinde | Davon | | | | | |
| | | | Tagebau, Grube, Steinbruch | Fläche gemischter Nutzung | Fläche besonderer funktionaler Prägung | Sport-, Freizeit- und Erholungsfläche | | Friedhof |
| | | | | | | zusammen | darunter | |
| | | | | | | | Grünanlage | |
| | | | (15 000) | (16 000) | (17 000) | (18 000) | (18 400) | (19 000) |
| 1 | 2 | 3 | 10 | 11 | 12 | 13 | 14 | 15 |
| 709 | 13 076 110 | Pätow-Steegen | 7 | 11 | - | 9 | 9 | - |
| 710 | 13 076 111 | Picher | 3 | 13 | 2 | 30 | 27 | 1 |
| 711 | 13 076 112 | Pinnow | 124 | 5 | 3 | 53 | 30 | 1 |
| 712 | 13 076 113 | Plate | 161 | 30 | 5 | 53 | 41 | 1 |
| 713 | 13 076 114 | Plau am See, Stadt | 2 | 62 | 22 | 193 | 126 | 6 |
| 714 | 13 076 115 | Prislich | 3 | 21 | 2 | 34 | 32 | 2 |
| 715 | 13 076 116 | Pritzler | 5 | 11 | 0 | 20 | 18 | 1 |
| 716 | 13 076 117 | Raben Steinfeld | 0 | 1 | 1 | 20 | 14 | 1 |
| 717 | 13 076 118 | Rastow | - | 44 | 8 | 54 | 46 | 2 |
| 718 | 13 076 119 | Redefin | - | 23 | 2 | 23 | 18 | 2 |
| 719 | 13 076 120 | Rom | 10 | 27 | 2 | 33 | 31 | 2 |
| 720 | 13 076 121 | Schossin | - | 8 | 0 | 13 | 13 | - |
| 721 | 13 076 122 | Schwanheide | 134 | 14 | 2 | 26 | 23 | 1 |
| 722 | 13 076 123 | Setzin | 11 | 18 | 0 | 18 | 15 | - |
| 723 | 13 076 125 | Siggelkow | 2 | 32 | 2 | 58 | 46 | 1 |
| 724 | 13 076 126 | Spornitz | 1 | 38 | 4 | 47 | 41 | 2 |
| 725 | 13 076 128 | Sternberg, Stadt | 2 | 30 | 16 | 114 | 90 | 3 |
| 726 | 13 076 129 | Stolpe | 2 | 17 | 3 | 7 | 5 | 0 |
| 727 | 13 076 130 | Stralendorf | - | 14 | 3 | 29 | 25 | 1 |
| 728 | 13 076 131 | Strohkirchen | 0 | 4 | 0 | 11 | 9 | 1 |
| 729 | 13 076 132 | Suckow | 2 | 18 | 0 | 48 | 46 | 2 |
| 730 | 13 076 133 | Sukow | 1 | 24 | 2 | 38 | 34 | 1 |
| 731 | 13 076 134 | Sülstorf | 20 | 28 | 2 | 23 | 20 | 2 |
| 732 | 13 076 135 | Techentin | 0 | 37 | 1 | 55 | 55 | 1 |
| 733 | 13 076 136 | Teldau | 2 | 50 | - | 24 | 23 | 1 |
| 734 | 13 076 137 | Tessenow | 1 | 23 | 1 | 37 | 35 | 1 |
| 735 | 13 076 138 | Tessin b. Boizenburg | 21 | 5 | 1 | 17 | 16 | - |
| 736 | 13 076 139 | Toddin | - | 7 | 1 | 12 | 12 | 0 |
| 737 | 13 076 140 | Tramm | 4 | 47 | 1 | 29 | 24 | 1 |
| 738 | 13 076 141 | Uelitz | - | 6 | 1 | 18 | 15 | 1 |
| 739 | 13 076 142 | Vellahn | 7 | 85 | 6 | 132 | 111 | 7 |
| 740 | 13 076 143 | Vielank | 23 | 35 | 4 | 46 | 42 | 2 |
| 741 | 13 076 145 | Warlitz | 2 | 19 | 0 | 18 | 18 | 1 |
| 742 | 13 076 146 | Warlow | 2 | 9 | 1 | 18 | 18 | 1 |
| 743 | 13 076 147 | Warsow | 0 | 18 | 0 | 7 | 3 | 2 |
| 744 | 13 076 148 | Weitendorf | 52 | 14 | 1 | 35 | 27 | 2 |
| 745 | 13 076 151 | Werder | 1 | 31 | 0 | 28 | 27 | 1 |
| 746 | 13 076 152 | Wittenburg, Stadt | 3 | 57 | 11 | 179 | 147 | 5 |
| 747 | 13 076 153 | Wittendörp | 5 | 88 | 7 | 92 | 84 | 3 |
| 748 | 13 076 154 | Wittenförden | - | 7 | 4 | 45 | 43 | 1 |
| 749 | 13 076 155 | Witzin | - | 27 | 1 | 21 | 17 | 0 |
| 750 | 13 076 156 | Wöbbelin | - | 17 | 9 | 22 | 19 | 1 |
| 751 | 13 076 158 | Zapel | 2 | 8 | 0 | 14 | 13 | 0 |
| 752 | 13 076 159 | Zarrentin am Schaalsee, Stadt | 15 | 49 | 8 | 107 | 94 | 4 |
| 753 | 13 076 160 | Ziegenderf | 2 | 19 | 5 | 49 | 44 | 3 |
| 754 | 13 076 161 | Zierzow | - | 27 | 0 | 19 | 19 | 1 |
| 755 | 13 076 162 | Zölkow | 5 | 27 | 1 | 48 | 45 | 2 |
| 756 | 13 076 163 | Zülów | 12 | 2 | 0 | 7 | 5 | - |
| 757 | 13 076 164 | Obere Warnow | 5 | 51 | 3 | 56 | 54 | 1 |
| 758 | 13 076 165 | Gehlsbach | 0 | 53 | 2 | 40 | 37 | 1 |
| 759 | 13 076 166 | Ganzlin | 69 | 79 | 3 | 93 | 67 | 2 |
| 760 | 13 076 167 | Kloster Tempzin | 2 | 23 | 0 | 26 | 23 | 1 |

| Kapitel 3 | | | Bodenfläche am 31. Dezember 2017 nach Nutzungart und regionaler Gliederung | | | | | | |
|-------------|----------------------|-----------------------------|---|---------------------|----------|----------|------------------|------------------|---------------------|
| Tabelle 3.3 | | | Fläche für Verkehr | | | | | | |
| Lfd. Nr. | Schlüssel- nummer | Land Kreis Gemeinde | Verkehr | Davon | | | | | |
| | | | | Straßen- verkehr | Weg | Platz | Bahn- verkehr | Flug- verkehr | Schiffs- verkehr |
| | | | (20 000) | (21 000) | (22 000) | (23 000) | (24 000) | (25 000) | (26 000) |
| | | | ha | | | | | | |
| 1 | 2 | 3 | 4 | 5 | 6 | 7 | 8 | 9 | 10 |
| 1 | 13 | Mecklenburg-Vorpommern | 70 401 | 36 061 | 23 583 | 1 196 | 5 736 | 3 563 | 262 |
| 2 | 13 003 | Rostock, Hansestadt | 1 810 | 961 | 316 | 140 | 329 | 2 | 62 |
| 3 | 13 004 | Schwerin, Landeshauptstadt | 917 | 574 | 144 | 45 | 153 | 0 | 0 |
| 4 | 13 071 | Mecklenburgische Seenplatte | 14 129 | 7 517 | 4 606 | 199 | 1 224 | 576 | 8 |
| 5 | 13 071 001 | Alt Schwerin | 118 | 71 | 35 | 2 | 9 | - | 0 |
| 6 | 13 071 002 | Altenhagen | 26 | 11 | 15 | 1 | - | - | - |
| 7 | 13 071 003 | Altenhof | 40 | 18 | 16 | 0 | 6 | - | - |
| 8 | 13 071 004 | Altentreptow, Stadt | 182 | 96 | 52 | 5 | 29 | - | - |
| 9 | 13 071 005 | Ankershagen | 64 | 22 | 41 | 1 | - | - | - |
| 10 | 13 071 006 | Bartow | 67 | 39 | 28 | 0 | - | - | - |
| 11 | 13 071 007 | Basedow | 98 | 35 | 59 | 0 | 4 | - | - |
| 12 | 13 071 008 | Beggerow | 49 | 27 | 22 | - | - | - | - |
| 13 | 13 071 009 | Beseritz | 12 | 7 | 6 | - | - | - | - |
| 14 | 13 071 010 | Blankenhof | 59 | 24 | 17 | 1 | 16 | - | - |
| 15 | 13 071 011 | Blankensee | 149 | 87 | 33 | 1 | 28 | - | - |
| 16 | 13 071 012 | Blumenholz | 120 | 99 | 9 | 2 | 10 | - | - |
| 17 | 13 071 013 | Bollewick | 53 | 37 | 12 | 0 | 3 | - | - |
| 18 | 13 071 014 | Borrentin | 94 | 50 | 36 | 1 | 2 | 6 | - |
| 19 | 13 071 015 | Bredenfelde | 18 | 12 | 6 | - | - | - | - |
| 20 | 13 071 016 | Breesen | 38 | 22 | 16 | 0 | - | - | - |
| 21 | 13 071 017 | Breest | 58 | 45 | 13 | - | - | - | - |
| 22 | 13 071 018 | Briggow | 29 | 19 | 10 | - | - | - | - |
| 23 | 13 071 019 | Brunn | 121 | 68 | 48 | 0 | 6 | - | - |
| 24 | 13 071 020 | Buchholz | 22 | 16 | 5 | - | - | - | - |
| 25 | 13 071 021 | Burg Stargard, Stadt | 207 | 102 | 62 | 6 | 38 | - | - |
| 26 | 13 071 022 | Burow | 52 | 32 | 20 | 0 | - | - | - |
| 27 | 13 071 023 | Bütow | 65 | 49 | 8 | 0 | 8 | 1 | - |
| 28 | 13 071 025 | Carpin | 155 | 80 | 46 | 0 | 29 | - | - |
| 29 | 13 071 026 | Cölpin | 46 | 27 | 17 | 0 | 2 | 0 | - |
| 30 | 13 071 027 | Dargun, Stadt | 228 | 132 | 84 | 3 | 10 | - | 0 |
| 31 | 13 071 028 | Datzetal | 84 | 40 | 37 | 0 | 8 | 0 | - |
| 32 | 13 071 029 | Demmin, Hansestadt | 282 | 144 | 89 | 4 | 42 | 1 | 2 |
| 33 | 13 071 030 | Duckow | 25 | 10 | 15 | - | - | - | - |
| 34 | 13 071 032 | Faulenrost | 58 | 37 | 21 | - | - | - | - |
| 35 | 13 071 033 | Feldberger Seenlandschaft | 381 | 237 | 127 | 2 | 14 | - | - |
| 36 | 13 071 034 | Fincken | 79 | 49 | 21 | 0 | 10 | - | - |
| 37 | 13 071 035 | Friedland, Stadt | 357 | 221 | 125 | 4 | 7 | - | - |
| 38 | 13 071 036 | Fünfseen | 135 | 72 | 60 | 2 | - | - | - |
| 39 | 13 071 037 | Galenbeck | 183 | 77 | 100 | 4 | 2 | - | - |
| 40 | 13 071 038 | Genzkow | 18 | 17 | 2 | 0 | - | - | - |
| 41 | 13 071 039 | Gielow | 65 | 45 | 15 | 0 | 5 | - | - |
| 42 | 13 071 041 | Gnevkow | 38 | 19 | 12 | 0 | 7 | - | - |
| 43 | 13 071 042 | Godendorf | 41 | 14 | 16 | 1 | 10 | - | - |
| 44 | 13 071 043 | Göhren-Lebbin | 64 | 32 | 31 | 0 | - | - | 1 |
| 45 | 13 071 044 | Golchen | 44 | 19 | 25 | 0 | 0 | - | - |
| 46 | 13 071 045 | Gotthun | 19 | 10 | 9 | - | - | - | - |
| 47 | 13 071 046 | Grabow-Below | 41 | 35 | 6 | 0 | - | - | - |
| 48 | 13 071 047 | Grabowhöfe | 207 | 46 | 55 | 1 | 34 | 72 | - |
| 49 | 13 071 048 | Grammentin | 33 | 18 | 15 | - | - | - | - |
| 50 | 13 071 049 | Grapzow | 41 | 22 | 19 | - | - | - | - |
| 51 | 13 071 050 | Grischow | 46 | 29 | 16 | 0 | - | - | - |
| 52 | 13 071 053 | Groß Kelle | 7 | 4 | 3 | - | - | - | - |
| 53 | 13 071 054 | Groß Miltzow | 148 | 107 | 27 | 8 | 6 | 0 | - |
| 54 | 13 071 055 | Groß Nemerow | 61 | 34 | 26 | 1 | - | - | - |
| 55 | 13 071 056 | Groß Plasten | 48 | 32 | 7 | 0 | 9 | - | - |

| Kapitel 3 | | | Bodenfläche am 31. Dezember 2017 nach Nutzungart und regionaler Gliederung | | | | | | |
|-------------|----------------------|---------------------------|---|---------------------|----------|----------|------------------|------------------|---------------------|
| Tabelle 3.3 | | | Fläche für Verkehr | | | | | | |
| Lfd. Nr. | Schlüssel- nummer | Land Kreis Gemeinde | Verkehr | Davon | | | | | |
| | | | | Straßen- verkehr | Weg | Platz | Bahn- verkehr | Flug- verkehr | Schiffs- verkehr |
| | | | (20 000) | (21 000) | (22 000) | (23 000) | (24 000) | (25 000) | (26 000) |
| ha | | | | | | | | | |
| 1 | 2 | 3 | 4 | 5 | 6 | 7 | 8 | 9 | 10 |
| 56 | 13 071 057 | Groß Teetzleben | 56 | 20 | 31 | 1 | 4 | - | - |
| 57 | 13 071 058 | Grünow | 50 | 29 | 18 | 0 | 3 | - | - |
| 58 | 13 071 059 | Gültz | 62 | 20 | 24 | 0 | 17 | - | - |
| 59 | 13 071 060 | Gülzow | 19 | 14 | 5 | - | - | - | - |
| 60 | 13 071 063 | Hohen Wangelin | 145 | 44 | 102 | 0 | - | - | - |
| 61 | 13 071 064 | Hohenbollentin | 13 | 8 | 5 | - | - | - | - |
| 62 | 13 071 065 | Hohenmocker | 64 | 33 | 18 | 0 | 13 | - | - |
| 63 | 13 071 066 | Hohenzieritz | 47 | 44 | 3 | 0 | - | - | - |
| 64 | 13 071 067 | Holldorf | 31 | 20 | 11 | 0 | - | - | - |
| 65 | 13 071 068 | Ivenack | 94 | 37 | 39 | 2 | 14 | 2 | - |
| 66 | 13 071 069 | Jabel | 221 | 66 | 137 | 0 | 17 | - | - |
| 67 | 13 071 070 | Jürgenstorf | 50 | 34 | 12 | 0 | - | 4 | - |
| 68 | 13 071 071 | Kargow | 123 | 32 | 68 | 0 | 23 | - | - |
| 69 | 13 071 072 | Kentzlin | 21 | 11 | 9 | - | - | - | - |
| 70 | 13 071 073 | Kieve | 25 | 11 | 13 | 0 | - | - | - |
| 71 | 13 071 074 | Kittendorf | 46 | 24 | 22 | - | - | - | - |
| 72 | 13 071 075 | Klein Vielen | 114 | 63 | 25 | 0 | 25 | - | - |
| 73 | 13 071 076 | Kletzin | 54 | 39 | 13 | 0 | 1 | - | - |
| 74 | 13 071 077 | Klink | 40 | 22 | 16 | 2 | - | - | 0 |
| 75 | 13 071 078 | Klocksın | 61 | 35 | 16 | 0 | 10 | - | - |
| 76 | 13 071 079 | Knorrendorf | 54 | 26 | 16 | 0 | 12 | - | - |
| 77 | 13 071 080 | Kratzeburg | 133 | 75 | 22 | 0 | 35 | - | - |
| 78 | 13 071 081 | Kriesow | 37 | 16 | 21 | 0 | - | - | - |
| 79 | 13 071 083 | Kublank | 44 | 40 | 3 | 0 | - | - | - |
| 80 | 13 071 084 | Kummerow | 58 | 19 | 38 | 1 | - | - | 0 |
| 81 | 13 071 087 | Lärz | 258 | 35 | 60 | 10 | 2 | 151 | - |
| 82 | 13 071 088 | Leizen | 86 | 67 | 19 | - | - | - | - |
| 83 | 13 071 089 | Lindenberg | 25 | 22 | 3 | - | - | - | - |
| 84 | 13 071 090 | Lindetal | 86 | 49 | 37 | 0 | - | - | - |
| 85 | 13 071 091 | Ludorf | 35 | 18 | 16 | 0 | - | - | 0 |
| 86 | 13 071 092 | Malchin, Stadt | 301 | 154 | 80 | 4 | 62 | - | 0 |
| 87 | 13 071 093 | Malchow, Stadt | 186 | 128 | 35 | 3 | 19 | - | 0 |
| 88 | 13 071 095 | Massow | 32 | 22 | 10 | 0 | - | - | - |
| 89 | 13 071 096 | Meesiger | 18 | 10 | 7 | 1 | - | - | - |
| 90 | 13 071 097 | Melz | 31 | 18 | 12 | 1 | - | - | - |
| 91 | 13 071 099 | Mirow, Stadt | 360 | 233 | 103 | 2 | 22 | - | 0 |
| 92 | 13 071 100 | Möllenbeck | 76 | 50 | 25 | 1 | - | - | - |
| 93 | 13 071 101 | Möllenhagen | 117 | 72 | 31 | 0 | 14 | - | - |
| 94 | 13 071 102 | Mölln | 58 | 32 | 17 | 0 | 9 | - | - |
| 95 | 13 071 103 | Moltzow | 95 | 40 | 44 | 1 | 10 | - | - |
| 96 | 13 071 104 | Neddemin | 37 | 23 | 7 | 0 | 6 | - | - |
| 97 | 13 071 105 | Neetzka | 39 | 15 | 8 | - | 16 | - | - |
| 98 | 13 071 107 | Neubrandenburg, Stadt | 568 | 331 | 81 | 48 | 105 | 2 | 0 |
| 99 | 13 071 108 | Neuenkirchen | 82 | 49 | 24 | 1 | 8 | 0 | - |
| 100 | 13 071 109 | Neukalen, Stadt | 131 | 59 | 54 | 2 | 16 | - | - |
| 101 | 13 071 110 | Neustrelitz, Stadt | 558 | 333 | 105 | 6 | 112 | 0 | 1 |
| 102 | 13 071 111 | Neverin | 69 | 27 | 19 | 0 | 1 | 21 | - |
| 103 | 13 071 112 | Nossendorf | 67 | 30 | 37 | 0 | - | - | - |
| 104 | 13 071 113 | Nossentiner Hütte | 141 | 46 | 93 | - | 3 | - | - |
| 105 | 13 071 114 | Penkow | 21 | 18 | 3 | 0 | - | - | - |
| 106 | 13 071 115 | Penzlin, Stadt | 255 | 163 | 87 | 2 | 3 | - | - |
| 107 | 13 071 116 | Petersdorf | 14 | 13 | 1 | 0 | - | - | - |
| 108 | 13 071 117 | Pragsdorf | 31 | 14 | 17 | - | - | - | - |
| 109 | 13 071 118 | Priborn | 24 | 19 | 6 | 0 | - | - | - |
| 110 | 13 071 119 | Priepert | 28 | 8 | 19 | - | 1 | - | 0 |
| 111 | 13 071 120 | Pripsleben | 20 | 12 | 8 | - | - | - | - |
| 112 | 13 071 122 | Rechlin | 237 | 65 | 107 | 4 | 13 | 47 | - |

| Kapitel 3 | | | Bodenfläche am 31. Dezember 2017 nach Nutzungart und regionaler Gliederung | | | | | | |
|-------------|----------------------|---------------------------------|---|---------------------|----------|----------|------------------|------------------|---------------------|
| Tabelle 3.3 | | | Fläche für Verkehr | | | | | | |
| Lfd. Nr. | Schlüssel- nummer | Land Kreis Gemeinde | Verkehr | Davon | | | | | |
| | | | | Straßen- verkehr | Weg | Platz | Bahn- verkehr | Flug- verkehr | Schiffs- verkehr |
| | | | (20 000) | (21 000) | (22 000) | (23 000) | (24 000) | (25 000) | (26 000) |
| 1 | 2 | 3 | ha | | | | | | |
| 4 | 5 | 6 | 7 | 8 | 9 | 10 | | | |
| 113 | 13 071 123 | Ritzerow | 51 | 31 | 19 | 0 | - | - | - |
| 114 | 13 071 124 | Röbel/Müritz, Stadt | 98 | 68 | 21 | 6 | 3 | - | 0 |
| 115 | 13 071 125 | Röckwitz | 23 | 10 | 14 | 0 | - | - | - |
| 116 | 13 071 127 | Rosenow | 68 | 45 | 18 | 0 | 5 | - | - |
| 117 | 13 071 128 | Sarow | 60 | 28 | 32 | - | - | - | - |
| 118 | 13 071 130 | Schönbeck | 49 | 37 | 11 | - | 1 | - | - |
| 119 | 13 071 131 | Schönfeld | 32 | 17 | 15 | - | - | - | - |
| 120 | 13 071 132 | Schönhausen | 49 | 38 | 10 | 0 | - | - | - |
| 121 | 13 071 133 | Schwarz | 54 | 26 | 21 | 1 | 6 | - | - |
| 122 | 13 071 135 | Siedenbollentin | 45 | 21 | 23 | 1 | - | - | - |
| 123 | 13 071 136 | Siedenbrünzow | 58 | 28 | 24 | 1 | 5 | - | - |
| 124 | 13 071 137 | Sietow | 39 | 28 | 9 | 2 | - | - | 0 |
| 125 | 13 071 138 | Silz | 34 | 13 | 14 | - | 7 | - | - |
| 126 | 13 071 139 | Sommersdorf | 23 | 15 | 7 | 0 | 1 | - | 0 |
| 127 | 13 071 140 | Sponholz | 80 | 36 | 22 | 1 | 21 | - | - |
| 128 | 13 071 141 | Staven | 48 | 29 | 13 | 0 | 5 | - | - |
| 129 | 13 071 142 | Stavenhagen, Reuterstadt, Stadt | 158 | 97 | 25 | 2 | 34 | - | - |
| 130 | 13 071 143 | Stuer | 59 | 37 | 11 | 1 | 11 | - | - |
| 131 | 13 071 144 | Torgelow am See | 26 | 14 | 12 | - | - | - | - |
| 132 | 13 071 145 | Trollenhagen | 315 | 29 | 11 | 2 | 10 | 264 | - |
| 133 | 13 071 146 | Tützpatz | 39 | 24 | 15 | - | - | - | - |
| 134 | 13 071 147 | Userin | 84 | 35 | 42 | - | 7 | - | 0 |
| 135 | 13 071 148 | Utzedel | 69 | 37 | 17 | 0 | 15 | - | - |
| 136 | 13 071 149 | Varchentin | 31 | 18 | 13 | - | - | - | - |
| 137 | 13 071 150 | Verchen | 29 | 12 | 17 | 0 | - | - | - |
| 138 | 13 071 152 | Vipperow | 39 | 28 | 11 | 0 | - | - | - |
| 139 | 13 071 153 | Voigtsdorf | 27 | 25 | 2 | - | - | - | - |
| 140 | 13 071 154 | Vollrathruhe | 93 | 29 | 37 | 0 | 28 | - | - |
| 141 | 13 071 155 | Walow | 45 | 30 | 15 | 0 | - | - | - |
| 142 | 13 071 156 | Waren (Müritz), Stadt | 336 | 154 | 113 | 19 | 49 | 0 | 1 |
| 143 | 13 071 157 | Warrenzin | 65 | 35 | 29 | - | - | - | - |
| 144 | 13 071 158 | Werder | 134 | 97 | 37 | 0 | 0 | - | - |
| 145 | 13 071 159 | Wesenberg, Stadt | 211 | 124 | 73 | 1 | 13 | 0 | - |
| 146 | 13 071 160 | Wildberg | 50 | 18 | 32 | - | - | - | - |
| 147 | 13 071 161 | Woggersin | 14 | 9 | 4 | 0 | - | - | - |
| 148 | 13 071 162 | Wokuhl-Dabelow | 79 | 23 | 56 | 1 | - | - | - |
| 149 | 13 071 163 | Wolde | 37 | 30 | 8 | 0 | - | - | - |
| 150 | 13 071 164 | Woldegk, Stadt | 377 | 286 | 63 | 1 | 22 | 6 | - |
| 151 | 13 071 165 | Wredenhagen | 77 | 41 | 28 | 8 | - | - | - |
| 152 | 13 071 166 | Wulkenzin | 68 | 29 | 37 | 0 | 2 | - | - |
| 153 | 13 071 167 | Wustrow | 77 | 47 | 29 | 1 | 0 | - | 0 |
| 154 | 13 071 168 | Zepkow | 29 | 26 | 3 | 0 | - | - | - |
| 155 | 13 071 169 | Zettemin | 38 | 23 | 15 | 0 | - | - | - |
| 156 | 13 071 170 | Zirzow | 18 | 14 | 2 | 0 | 2 | - | - |
| 157 | 13 071 171 | Zislow | 38 | 13 | 25 | 0 | - | - | 0 |
| 158 | 13 071 172 | Peenehagen | 97 | 49 | 40 | 1 | 7 | - | - |
| 159 | 13 071 173 | Kuckssee | 38 | 18 | 20 | - | - | - | - |
| 160 | 13 071 174 | Schloen-Dratow | 91 | 43 | 27 | 0 | 20 | - | - |
| 161 | 13 072 | Landkreis Rostock | 11 007 | 5 440 | 3 456 | 170 | 918 | 1 018 | 4 |
| 162 | 13 072 001 | Admannshagen-Bargeshagen | 40 | 26 | 12 | 2 | - | - | - |
| 163 | 13 072 002 | Alt Bukow | 38 | 30 | 4 | 0 | 3 | - | - |
| 164 | 13 072 003 | Alt Sührkow | 49 | 22 | 24 | 0 | 2 | - | - |
| 165 | 13 072 004 | Altkalen | 88 | 51 | 36 | 1 | - | - | - |
| 166 | 13 072 005 | Am Salzhaff | 34 | 21 | 13 | 0 | - | - | - |
| 167 | 13 072 006 | Bad Doberan, Stadt | 193 | 94 | 62 | 15 | 21 | - | 1 |
| 168 | 13 072 007 | Bartenshagen-Parkentin | 42 | 19 | 18 | 0 | 4 | - | - |

| Kapitel 3 | | | Bodenfläche am 31. Dezember 2017 nach Nutzungart und regionaler Gliederung | | | | | | |
|-------------|----------------------|---------------------------|---|---------------------|----------|----------|------------------|------------------|---------------------|
| Tabelle 3.3 | | | Fläche für Verkehr | | | | | | |
| Lfd. Nr. | Schlüssel- nummer | Land Kreis Gemeinde | Verkehr | Davon | | | | | |
| | | | | Straßen- verkehr | Weg | Platz | Bahn- verkehr | Flug- verkehr | Schiffs- verkehr |
| | | | (20 000) | (21 000) | (22 000) | (23 000) | (24 000) | (25 000) | (26 000) |
| | | | ha | | | | | | |
| 1 | 2 | 3 | 4 | 5 | 6 | 7 | 8 | 9 | 10 |
| 169 | 13 072 008 | Bastorf | 73 | 38 | 18 | 0 | - | 16 | 0 |
| 170 | 13 072 009 | Baumgarten | 74 | 39 | 35 | - | - | - | - |
| 171 | 13 072 010 | Behren-Lübchin | 120 | 47 | 72 | 0 | - | - | - |
| 172 | 13 072 011 | Benitz | 20 | 10 | 4 | - | 6 | - | - |
| 173 | 13 072 012 | Bentwisch | 110 | 76 | 9 | 11 | 14 | - | - |
| 174 | 13 072 013 | Bernitt | 150 | 84 | 64 | 1 | - | 1 | - |
| 175 | 13 072 014 | Biendorf | 89 | 60 | 22 | 1 | 7 | - | - |
| 176 | 13 072 015 | Blankenhagen | 61 | 44 | 17 | 0 | - | - | - |
| 177 | 13 072 016 | Boddin | 41 | 19 | 14 | 0 | 7 | - | - |
| 178 | 13 072 017 | Börgerende-Rethwisch | 33 | 18 | 13 | 2 | - | - | - |
| 179 | 13 072 018 | Bröbberow | 33 | 24 | 9 | - | - | - | - |
| 180 | 13 072 019 | Broderstorf | 96 | 58 | 29 | 1 | 8 | 1 | - |
| 181 | 13 072 020 | Bützow, Stadt | 186 | 88 | 43 | 3 | 52 | - | - |
| 182 | 13 072 021 | Cammin | 112 | 42 | 69 | 0 | - | - | - |
| 183 | 13 072 022 | Carinerland | 60 | 45 | 15 | 0 | - | - | - |
| 184 | 13 072 023 | Dahmen | 75 | 43 | 32 | 1 | - | - | - |
| 185 | 13 072 024 | Dalkendorf | 29 | 19 | 11 | - | - | - | - |
| 186 | 13 072 025 | Diekhof | 80 | 39 | 26 | 0 | 14 | 0 | - |
| 187 | 13 072 026 | Dobbin-Linstow | 279 | 90 | 182 | 2 | 5 | - | - |
| 188 | 13 072 027 | Dolgen am See | 472 | 75 | 29 | 0 | 20 | 348 | - |
| 189 | 13 072 028 | Dreetz | 23 | 15 | 8 | - | - | - | - |
| 190 | 13 072 029 | Dummerstorf | 515 | 326 | 113 | 7 | 69 | - | - |
| 191 | 13 072 030 | Elmenhorst/Lichtenhagen | 52 | 35 | 16 | 1 | - | - | - |
| 192 | 13 072 031 | Finkenthal | 59 | 19 | 40 | - | - | - | - |
| 193 | 13 072 032 | Gelbensande | 106 | 36 | 62 | 1 | 6 | - | - |
| 194 | 13 072 033 | Glasewitz | 70 | 38 | 22 | 0 | 9 | - | - |
| 195 | 13 072 034 | Gnewitz | 19 | 9 | 10 | 0 | - | - | - |
| 196 | 13 072 035 | Gnoiien, Stadt | 105 | 59 | 42 | 1 | 3 | - | - |
| 197 | 13 072 036 | Graal-Müritz | 50 | 27 | 15 | 6 | 1 | - | 1 |
| 198 | 13 072 037 | Grammow | 64 | 45 | 13 | 6 | - | - | - |
| 199 | 13 072 038 | Groß Roge | 54 | 38 | 16 | 0 | - | - | - |
| 200 | 13 072 039 | Groß Schwiesow | 40 | 13 | 15 | 0 | 12 | - | - |
| 201 | 13 072 040 | Groß Wokern | 73 | 33 | 27 | 0 | 13 | - | - |
| 202 | 13 072 041 | Groß Wüstenfelde | 65 | 30 | 28 | 0 | 6 | - | - |
| 203 | 13 072 042 | Gülzow-Prüzen | 118 | 78 | 37 | 4 | - | - | - |
| 204 | 13 072 043 | Güstrow, Stadt | 455 | 197 | 108 | 12 | 83 | 55 | - |
| 205 | 13 072 044 | Gutow | 58 | 40 | 17 | 0 | - | - | - |
| 206 | 13 072 045 | Hohen Demzin | 58 | 25 | 28 | 1 | 4 | - | - |
| 207 | 13 072 046 | Hohen Sprenz | 104 | 38 | 18 | 0 | - | 48 | - |
| 208 | 13 072 047 | Hohenfelde | 28 | 20 | 8 | 1 | - | - | - |
| 209 | 13 072 048 | Hoppenrade | 80 | 39 | 33 | 0 | 7 | - | - |
| 210 | 13 072 049 | Jördenstorf | 52 | 30 | 18 | 0 | 4 | - | - |
| 211 | 13 072 050 | Jürgenshagen | 122 | 89 | 33 | 0 | - | - | - |
| 212 | 13 072 051 | Kassow | 54 | 8 | 25 | - | 21 | - | - |
| 213 | 13 072 052 | Kirch Mulsow | 29 | 21 | 9 | 0 | - | - | - |
| 214 | 13 072 053 | Klein Belitz | 63 | 45 | 18 | 0 | - | 0 | - |
| 215 | 13 072 054 | Klein Kussewitz | 30 | 17 | 6 | 0 | 7 | - | - |
| 216 | 13 072 055 | Klein Upahl | 21 | 12 | 9 | - | - | - | - |
| 217 | 13 072 056 | Krakow am See, Stadt | 231 | 104 | 92 | 3 | 32 | - | 0 |
| 218 | 13 072 057 | Kritzow | 84 | 68 | 7 | 2 | 7 | - | - |
| 219 | 13 072 058 | Kröpelin, Stadt | 192 | 102 | 73 | 3 | 13 | - | - |
| 220 | 13 072 059 | Kuchelmiß | 128 | 81 | 46 | 1 | - | - | - |
| 221 | 13 072 060 | Kühlungsborn, Stadt | 111 | 65 | 26 | 13 | 6 | - | 2 |
| 222 | 13 072 061 | Kuhs | 40 | 25 | 15 | 0 | - | - | - |
| 223 | 13 072 062 | Laage, Stadt | 764 | 150 | 85 | 3 | 50 | 476 | - |
| 224 | 13 072 063 | Lalendorf | 454 | 217 | 137 | 4 | 95 | - | - |
| 225 | 13 072 064 | Lambrechtshagen | 49 | 31 | 15 | 1 | 2 | - | - |

| Kapitel 3 | | | Bodenfläche am 31. Dezember 2017 nach Nutzungart und regionaler Gliederung | | | | | | |
|-------------|----------------------|---------------------------|---|---------------------|----------|----------|------------------|------------------|---------------------|
| Tabelle 3.3 | | | Fläche für Verkehr | | | | | | |
| Lfd. Nr. | Schlüssel- nummer | Land Kreis Gemeinde | Verkehr | Davon | | | | | |
| | | | | Straßen- verkehr | Weg | Platz | Bahn- verkehr | Flug- verkehr | Schiffs- verkehr |
| | | | (20 000) | (21 000) | (22 000) | (23 000) | (24 000) | (25 000) | (26 000) |
| ha | | | | | | | | | |
| 1 | 2 | 3 | 4 | 5 | 6 | 7 | 8 | 9 | 10 |
| 226 | 13 072 066 | Lelkendorf | 54 | 17 | 37 | 0 | - | - | - |
| 227 | 13 072 067 | Lohmen | 68 | 41 | 28 | 0 | - | - | - |
| 228 | 13 072 068 | Lühburg | 38 | 25 | 14 | 0 | - | - | - |
| 229 | 13 072 069 | Lüssow | 56 | 28 | 12 | 0 | 15 | - | - |
| 230 | 13 072 071 | Mistorf | 70 | 40 | 19 | 0 | 11 | - | - |
| 231 | 13 072 072 | Mönchhagen | 38 | 25 | 5 | 1 | 7 | - | - |
| 232 | 13 072 073 | Mühl Rosin | 80 | 28 | 48 | 0 | 5 | - | - |
| 233 | 13 072 074 | Neubukow, Stadt | 89 | 40 | 33 | 1 | 15 | - | - |
| 234 | 13 072 075 | Nienhagen | 23 | 14 | 8 | 2 | - | - | - |
| 235 | 13 072 076 | Nustrow | 18 | 14 | 1 | - | 3 | - | - |
| 236 | 13 072 077 | Papendorf | 91 | 48 | 22 | 1 | 20 | - | - |
| 237 | 13 072 078 | Penzin | 13 | 9 | 4 | - | - | - | - |
| 238 | 13 072 079 | Plaaz | 128 | 53 | 34 | 8 | 33 | - | - |
| 239 | 13 072 080 | Pölchow | 58 | 32 | 15 | 0 | 11 | - | - |
| 240 | 13 072 081 | Poppendorf | 36 | 18 | 7 | 0 | 10 | - | - |
| 241 | 13 072 082 | Prebberede | 91 | 41 | 51 | 0 | - | - | - |
| 242 | 13 072 083 | Reddelich | 32 | 18 | 9 | 0 | 4 | - | - |
| 243 | 13 072 084 | Reimershagen | 70 | 22 | 46 | 0 | 1 | - | - |
| 244 | 13 072 085 | Rerik, Stadt | 71 | 51 | 15 | 5 | - | - | 0 |
| 245 | 13 072 086 | Retschow | 49 | 24 | 24 | 0 | - | - | - |
| 246 | 13 072 087 | Roggentin | 50 | 34 | 11 | 1 | 5 | - | - |
| 247 | 13 072 088 | Rövershagen | 158 | 47 | 25 | 2 | 13 | 71 | - |
| 248 | 13 072 089 | Rühn | 29 | 13 | 15 | 0 | - | - | - |
| 249 | 13 072 090 | Rukieten | 32 | 22 | 10 | 0 | - | - | - |
| 250 | 13 072 091 | Sanitz | 257 | 140 | 86 | 8 | 23 | - | - |
| 251 | 13 072 092 | Sarmstorf | 23 | 14 | 10 | - | - | - | - |
| 252 | 13 072 093 | Satow | 317 | 213 | 97 | 8 | - | - | - |
| 253 | 13 072 094 | Schorssow | 59 | 21 | 37 | 1 | - | - | - |
| 254 | 13 072 095 | Schwaan, Stadt | 121 | 59 | 45 | 2 | 14 | - | - |
| 255 | 13 072 096 | Schwasdorf | 35 | 22 | 10 | - | 4 | - | - |
| 256 | 13 072 097 | Selpin | 113 | 78 | 33 | 0 | 0 | 1 | - |
| 257 | 13 072 098 | Stäbelow | 58 | 54 | 4 | 0 | - | - | - |
| 258 | 13 072 099 | Steffenhagen | 19 | 12 | 6 | 0 | - | - | - |
| 259 | 13 072 101 | Steinhagen | 24 | 20 | 4 | 0 | - | - | - |
| 260 | 13 072 102 | Stubbendorf | 12 | 6 | 6 | 0 | - | - | - |
| 261 | 13 072 103 | Sukow-Levitzow | 38 | 19 | 19 | - | - | - | - |
| 262 | 13 072 104 | Tarnow | 102 | 33 | 61 | 0 | 8 | - | - |
| 263 | 13 072 105 | Tessin, Stadt | 87 | 54 | 25 | 3 | 6 | - | - |
| 264 | 13 072 106 | Teterow, Stadt | 210 | 121 | 51 | 5 | 33 | - | - |
| 265 | 13 072 107 | Thelkow | 82 | 57 | 24 | 0 | - | - | - |
| 266 | 13 072 108 | Thulendorf | 21 | 15 | 6 | 0 | - | - | - |
| 267 | 13 072 109 | Thürkow | 46 | 16 | 20 | 0 | 10 | - | - |
| 268 | 13 072 110 | Vorbeck | 26 | 9 | 16 | - | - | - | - |
| 269 | 13 072 111 | Walkendorf | 43 | 24 | 18 | 0 | - | - | - |
| 270 | 13 072 112 | Wardow | 125 | 73 | 48 | 0 | 1 | 1 | - |
| 271 | 13 072 113 | Warnkenhagen | 29 | 18 | 12 | 0 | - | - | - |
| 272 | 13 072 114 | Warnow | 104 | 45 | 30 | 0 | 29 | - | - |
| 273 | 13 072 116 | Wiendorf | 40 | 20 | 15 | 0 | 5 | - | - |
| 274 | 13 072 117 | Wittenbeck | 27 | 16 | 6 | 3 | 2 | - | - |
| 275 | 13 072 118 | Zarnewanz | 31 | 12 | 18 | 0 | 1 | - | - |
| 276 | 13 072 119 | Zehna | 51 | 28 | 22 | 1 | - | - | - |
| 277 | 13 072 120 | Zepelin | 58 | 18 | 26 | - | 14 | - | - |
| 278 | 13 072 121 | Ziesendorf | 112 | 78 | 33 | - | 0 | - | - |
| 279 | 13 073 | Vorpommern-Rügen | 9 109 | 5 159 | 2 593 | 208 | 742 | 308 | 98 |
| 280 | 13 073 001 | Ahrenshagen-Daskow | 138 | 88 | 32 | 1 | 17 | - | - |
| 281 | 13 073 002 | Ahrenshoop | 29 | 13 | 12 | 4 | - | - | - |

| Kapitel 3 | | | Bodenfläche am 31. Dezember 2017 nach Nutzungart und regionaler Gliederung | | | | | | |
|-------------|----------------------|---------------------------|---|---------------------|----------|----------|------------------|------------------|---------------------|
| Tabelle 3.3 | | | Fläche für Verkehr | | | | | | |
| Lfd. Nr. | Schlüssel- nummer | Land Kreis Gemeinde | Verkehr | Davon | | | | | |
| | | | | Straßen- verkehr | Weg | Platz | Bahn- verkehr | Flug- verkehr | Schiffs- verkehr |
| | | | (20 000) | (21 000) | (22 000) | (23 000) | (24 000) | (25 000) | (26 000) |
| ha | | | | | | | | | |
| 1 | 2 | 3 | 4 | 5 | 6 | 7 | 8 | 9 | 10 |
| 282 | 13 073 003 | Altefähr | 74 | 41 | 20 | 2 | 12 | - | 0 |
| 283 | 13 073 004 | Altenkirchen | 59 | 38 | 20 | 1 | - | - | - |
| 284 | 13 073 005 | Altenpleen | 149 | 23 | 7 | 0 | - | 119 | - |
| 285 | 13 073 006 | Baabe | 14 | 8 | 5 | 1 | 1 | - | 0 |
| 286 | 13 073 007 | Bad Sülze, Stadt | 81 | 44 | 35 | 1 | - | - | 0 |
| 287 | 13 073 009 | Barth, Stadt | 176 | 103 | 28 | 7 | 17 | 16 | 5 |
| 288 | 13 073 010 | Bergen auf Rügen, Stadt | 203 | 130 | 39 | 9 | 25 | 0 | - |
| 289 | 13 073 011 | Binz | 130 | 69 | 23 | 15 | 23 | - | - |
| 290 | 13 073 012 | Born a. Darß | 178 | 47 | 127 | 2 | - | - | 2 |
| 291 | 13 073 013 | Breege | 46 | 27 | 16 | 2 | - | - | 1 |
| 292 | 13 073 014 | Buschvitz | 24 | 11 | 8 | 0 | 4 | - | - |
| 293 | 13 073 015 | Dettmannsdorf | 92 | 54 | 38 | 0 | - | - | - |
| 294 | 13 073 016 | Deyelsdorf | 74 | 42 | 30 | - | 3 | - | - |
| 295 | 13 073 017 | Dierhagen | 94 | 49 | 42 | 3 | 0 | - | 0 |
| 296 | 13 073 018 | Divitz-Spoldershagen | 137 | 56 | 21 | 0 | - | 60 | - |
| 297 | 13 073 019 | Dranske | 68 | 35 | 17 | 5 | - | - | 11 |
| 298 | 13 073 020 | Drechow | 31 | 23 | 8 | - | - | - | - |
| 299 | 13 073 021 | Dreschvitz | 79 | 29 | 14 | 0 | - | 35 | - |
| 300 | 13 073 022 | Eixen | 100 | 79 | 21 | 0 | - | - | - |
| 301 | 13 073 023 | Elmenhorst | 57 | 20 | 21 | - | 16 | - | - |
| 302 | 13 073 024 | Franzburg, Stadt | 50 | 37 | 11 | 1 | 1 | - | - |
| 303 | 13 073 025 | Fuhlendorf | 55 | 36 | 17 | 0 | - | - | 1 |
| 304 | 13 073 026 | Gager | 23 | 15 | 4 | 3 | - | - | 1 |
| 305 | 13 073 027 | Garz/Rügen, Stadt | 117 | 60 | 55 | 1 | - | - | 0 |
| 306 | 13 073 028 | Gingst | 39 | 20 | 16 | 2 | - | - | - |
| 307 | 13 073 029 | Glewitz | 70 | 35 | 35 | 0 | - | - | - |
| 308 | 13 073 030 | Glowe | 56 | 36 | 17 | 2 | - | - | 1 |
| 309 | 13 073 031 | Göhren | 33 | 16 | 10 | 2 | 3 | - | - |
| 310 | 13 073 032 | Grammendorf | 81 | 43 | 38 | - | - | - | - |
| 311 | 13 073 033 | Gransebieth | 75 | 49 | 22 | 4 | - | - | - |
| 312 | 13 073 034 | Gremersdorf-Buchholz | 77 | 45 | 29 | 0 | 3 | - | - |
| 313 | 13 073 035 | Grimmen, Stadt | 216 | 142 | 49 | 4 | 21 | - | - |
| 314 | 13 073 036 | Groß Kordshagen | 29 | 24 | 5 | - | - | 0 | - |
| 315 | 13 073 037 | Groß Mohrdorf | 38 | 29 | 8 | 0 | 1 | - | 0 |
| 316 | 13 073 038 | Gustow | 58 | 23 | 34 | 1 | - | - | 1 |
| 317 | 13 073 039 | Hugoldsdorf | 19 | 16 | 2 | - | - | - | - |
| 318 | 13 073 040 | Insel Hiddensee | 38 | 5 | 29 | - | - | - | 4 |
| 319 | 13 073 041 | Jakobsdorf | 35 | 26 | 9 | 0 | 0 | - | - |
| 320 | 13 073 042 | Karnin | 34 | 27 | 7 | 0 | - | - | - |
| 321 | 13 073 043 | Kenz-Küstrow | 38 | 24 | 8 | 0 | 5 | 0 | - |
| 322 | 13 073 044 | Klausdorf | 23 | 16 | 6 | 1 | - | - | 1 |
| 323 | 13 073 045 | Kluis | 42 | 22 | 20 | - | - | - | - |
| 324 | 13 073 046 | Kramerhof | 101 | 47 | 7 | 0 | - | 47 | 0 |
| 325 | 13 073 047 | Kummerow | 34 | 21 | 4 | 2 | 8 | - | - |
| 326 | 13 073 048 | Lancken-Granitz | 32 | 14 | 16 | 0 | 2 | - | - |
| 327 | 13 073 049 | Lietzow | 133 | 15 | 12 | 1 | 105 | - | - |
| 328 | 13 073 050 | Lindholz | 130 | 88 | 42 | 0 | - | - | - |
| 329 | 13 073 051 | Löbnitz | 56 | 34 | 13 | 0 | 9 | - | - |
| 330 | 13 073 052 | Lohme | 35 | 19 | 7 | 3 | - | - | 5 |
| 331 | 13 073 053 | Lüdershagen | 26 | 23 | 3 | 0 | - | - | - |
| 332 | 13 073 054 | Lüssow | 44 | 33 | 6 | 0 | 5 | - | - |
| 333 | 13 073 055 | Marlow, Stadt | 312 | 162 | 144 | 6 | - | - | - |
| 334 | 13 073 056 | Middelhagen | 21 | 12 | 8 | 1 | - | - | - |
| 335 | 13 073 057 | Millienhagen-Oebelitz | 53 | 34 | 18 | 1 | 1 | - | - |
| 336 | 13 073 058 | Neu Bartelshagen | 28 | 18 | 10 | 0 | - | - | 0 |
| 337 | 13 073 059 | Neuenkirchen | 31 | 16 | 14 | 0 | - | - | 0 |
| 338 | 13 073 060 | Niepars | 77 | 52 | 19 | 0 | 5 | - | - |

| Kapitel 3 | | | Bodenfläche am 31. Dezember 2017 nach Nutzungart und regionaler Gliederung | | | | | | |
|-------------|----------------------|---------------------------|---|---------------------|----------|----------|------------------|------------------|---------------------|
| Tabelle 3.3 | | | Fläche für Verkehr | | | | | | |
| Lfd. Nr. | Schlüssel- nummer | Land Kreis Gemeinde | Verkehr | Davon | | | | | |
| | | | | Straßen- verkehr | Weg | Platz | Bahn- verkehr | Flug- verkehr | Schiffs- verkehr |
| | | | (20 000) | (21 000) | (22 000) | (23 000) | (24 000) | (25 000) | (26 000) |
| ha | | | | | | | | | |
| 1 | 2 | 3 | 4 | 5 | 6 | 7 | 8 | 9 | 10 |
| 339 | 13 073 061 | Pantelitz | 43 | 32 | 5 | 0 | 7 | - | - |
| 340 | 13 073 062 | Papenhagen | 44 | 31 | 10 | - | 3 | - | - |
| 341 | 13 073 063 | Parchtitz | 41 | 24 | 17 | 0 | - | - | - |
| 342 | 13 073 064 | Patzig | 16 | 7 | 9 | - | - | - | - |
| 343 | 13 073 065 | Poseritz | 76 | 40 | 35 | 1 | - | - | 0 |
| 344 | 13 073 066 | Preetz | 21 | 17 | 3 | 1 | - | - | - |
| 345 | 13 073 067 | Prerow | 51 | 32 | 14 | 5 | - | - | 0 |
| 346 | 13 073 068 | Prohn | 31 | 28 | 3 | 0 | - | - | - |
| 347 | 13 073 069 | Pruchten | 33 | 17 | 9 | 0 | 7 | - | - |
| 348 | 13 073 070 | Putbus, Stadt | 168 | 77 | 62 | 6 | 21 | - | 0 |
| 349 | 13 073 071 | Putgarten | 34 | 16 | 13 | 5 | - | - | - |
| 350 | 13 073 072 | Ralswiek | 54 | 22 | 16 | 7 | 10 | - | 0 |
| 351 | 13 073 073 | Rambin | 63 | 25 | 25 | 1 | 12 | - | 0 |
| 352 | 13 073 074 | Rappin | 32 | 18 | 14 | 0 | - | - | - |
| 353 | 13 073 075 | Ribnitz-Damgarten, Stadt | 363 | 193 | 112 | 15 | 39 | - | 3 |
| 354 | 13 073 076 | Richtenberg, Stadt | 42 | 31 | 9 | 1 | 1 | - | - |
| 355 | 13 073 077 | Saal | 102 | 62 | 38 | 1 | - | - | 0 |
| 356 | 13 073 078 | Sagard | 85 | 53 | 21 | 2 | 8 | 0 | 2 |
| 357 | 13 073 079 | Samtens | 103 | 67 | 16 | 2 | 18 | - | - |
| 358 | 13 073 080 | Sassnitz, Stadt | 242 | 84 | 33 | 12 | 66 | - | 47 |
| 359 | 13 073 081 | Schaprode | 43 | 15 | 20 | 6 | - | - | 3 |
| 360 | 13 073 082 | Schlemmin | 48 | 30 | 18 | - | - | - | - |
| 361 | 13 073 083 | Sehlen | 55 | 27 | 18 | 0 | 9 | - | - |
| 362 | 13 073 084 | Sellin | 51 | 27 | 12 | 6 | 6 | - | 0 |
| 363 | 13 073 085 | Semlow | 71 | 46 | 25 | 0 | - | - | - |
| 364 | 13 073 086 | Splietsdorf | 49 | 32 | 16 | - | 1 | - | - |
| 365 | 13 073 087 | Steinhagen | 104 | 90 | 10 | 0 | 3 | - | - |
| 366 | 13 073 088 | Stralsund, Hansestadt | 520 | 359 | 26 | 16 | 84 | 30 | 4 |
| 367 | 13 073 089 | Süderholz | 425 | 314 | 89 | 4 | 18 | - | - |
| 368 | 13 073 090 | Sundhagen | 477 | 312 | 112 | 2 | 49 | - | 1 |
| 369 | 13 073 091 | Thiessow | 10 | 7 | 2 | 2 | - | - | 0 |
| 370 | 13 073 092 | Trent | 59 | 26 | 32 | 0 | - | - | 0 |
| 371 | 13 073 093 | Tribsees, Stadt | 195 | 131 | 57 | 1 | 6 | - | - |
| 372 | 13 073 094 | Trinwillershagen | 85 | 52 | 17 | 1 | 16 | - | - |
| 373 | 13 073 095 | Ummanz | 64 | 43 | 20 | 0 | - | - | - |
| 374 | 13 073 096 | Velgast | 210 | 87 | 83 | 1 | 39 | - | - |
| 375 | 13 073 097 | Weitenhagen | 28 | 24 | 3 | 0 | 0 | - | - |
| 376 | 13 073 098 | Wendisch Baggendorf | 63 | 42 | 22 | - | - | - | - |
| 377 | 13 073 099 | Wendorf | 60 | 42 | 5 | 1 | 12 | - | - |
| 378 | 13 073 100 | Wieck a. Darß | 30 | 20 | 10 | 0 | - | - | 0 |
| 379 | 13 073 101 | Wiek | 62 | 35 | 25 | 1 | - | - | 0 |
| 380 | 13 073 102 | Wittenhagen | 114 | 39 | 62 | 0 | 12 | - | - |
| 381 | 13 073 103 | Wustrow | 34 | 17 | 15 | 2 | - | - | 0 |
| 382 | 13 073 104 | Zarrendorf | 14 | 6 | 5 | - | 3 | - | - |
| 383 | 13 073 105 | Zingst | 143 | 73 | 60 | 9 | - | - | 2 |
| 384 | 13 073 106 | Zirkow | 60 | 24 | 27 | 3 | 5 | - | - |
| 385 | 13 074 | Nordwestmecklenburg | 6 529 | 4 207 | 1 701 | 108 | 448 | 21 | 45 |
| 386 | 13 074 001 | Alt Meteln | 44 | 29 | 14 | 0 | - | - | - |
| 387 | 13 074 002 | Bad Kleinen | 120 | 45 | 31 | 1 | 44 | - | - |
| 388 | 13 074 003 | Barnekow | 53 | 38 | 9 | 6 | - | - | - |
| 389 | 13 074 004 | Benz | 68 | 39 | 15 | - | 14 | - | - |
| 390 | 13 074 005 | Bernstorf | 65 | 53 | 12 | - | - | - | - |
| 391 | 13 074 006 | Bibow | 90 | 39 | 34 | 0 | 16 | - | - |
| 392 | 13 074 007 | Blowatz | 63 | 44 | 19 | 0 | - | - | - |
| 393 | 13 074 008 | Bobitz | 203 | 154 | 22 | 1 | 26 | - | - |
| 394 | 13 074 009 | Boiensdorf | 27 | 21 | 4 | 1 | - | - | 0 |

| Kapitel 3 | | | Bodenfläche am 31. Dezember 2017 nach Nutzungart und regionaler Gliederung | | | | | | |
|-------------|----------------------|---------------------------|---|---------------------|----------|----------|------------------|------------------|---------------------|
| Tabelle 3.3 | | | Fläche für Verkehr | | | | | | |
| Lfd. Nr. | Schlüssel- nummer | Land Kreis Gemeinde | Verkehr | Davon | | | | | |
| | | | | Straßen- verkehr | Weg | Platz | Bahn- verkehr | Flug- verkehr | Schiffs- verkehr |
| | | | (20 000) | (21 000) | (22 000) | (23 000) | (24 000) | (25 000) | (26 000) |
| ha | | | | | | | | | |
| 1 | 2 | 3 | 4 | 5 | 6 | 7 | 8 | 9 | 10 |
| 395 | 13 074 010 | Boltenhagen | 68 | 42 | 19 | 6 | - | - | - |
| 396 | 13 074 012 | Brüsewitz | 88 | 63 | 14 | 1 | 10 | - | - |
| 397 | 13 074 013 | Carlow | 67 | 48 | 18 | 0 | - | - | - |
| 398 | 13 074 014 | Cramonshagen | 35 | 29 | 6 | - | - | - | - |
| 399 | 13 074 015 | Dalberg-Wendelstorf | 21 | 15 | 6 | 0 | - | - | - |
| 400 | 13 074 016 | Damshagen | 79 | 53 | 17 | 0 | 9 | - | - |
| 401 | 13 074 017 | Dassow, Stadt | 163 | 108 | 47 | 4 | 4 | - | 0 |
| 402 | 13 074 018 | Dechow | 37 | 17 | 20 | 0 | - | - | - |
| 403 | 13 074 019 | Dorf Mecklenburg | 142 | 85 | 33 | 1 | 22 | - | - |
| 404 | 13 074 020 | Dragun | 42 | 21 | 20 | - | - | 0 | - |
| 405 | 13 074 021 | Gadebusch, Stadt | 185 | 119 | 48 | 4 | 13 | - | - |
| 406 | 13 074 022 | Gägelow | 71 | 58 | 12 | 1 | - | - | - |
| 407 | 13 074 023 | Glasin | 145 | 109 | 28 | 6 | 1 | - | - |
| 408 | 13 074 024 | Gottesgabe | 40 | 26 | 10 | 0 | 3 | - | - |
| 409 | 13 074 025 | Grambow | 50 | 29 | 21 | 0 | - | - | - |
| 410 | 13 074 026 | Grevesmühlen, Stadt | 226 | 137 | 62 | 5 | 23 | - | - |
| 411 | 13 074 027 | Grieben | 31 | 18 | 4 | - | 9 | - | - |
| 412 | 13 074 028 | Groß Molzahn | 11 | 8 | 4 | - | - | - | - |
| 413 | 13 074 029 | Groß Siemz | 45 | 37 | 8 | - | - | - | - |
| 414 | 13 074 030 | Groß Stieten | 14 | 10 | 4 | 1 | - | - | - |
| 415 | 13 074 031 | Hohen Viecheln | 47 | 20 | 13 | 0 | 13 | - | - |
| 416 | 13 074 032 | Hohenkirchen | 86 | 61 | 20 | 4 | - | - | 0 |
| 417 | 13 074 033 | Holdorf | 34 | 25 | 5 | 0 | 5 | - | - |
| 418 | 13 074 034 | Hornstorf | 81 | 65 | 6 | 0 | 10 | - | - |
| 419 | 13 074 035 | Insel Poel | 87 | 56 | 24 | 7 | - | - | 1 |
| 420 | 13 074 036 | Jesendorf | 75 | 56 | 18 | - | 1 | - | - |
| 421 | 13 074 037 | Kalkhorst | 92 | 61 | 25 | 3 | - | 3 | - |
| 422 | 13 074 038 | Klein Trebbow | 71 | 41 | 20 | 0 | 10 | - | - |
| 423 | 13 074 039 | Klütz, Stadt | 113 | 67 | 36 | 4 | 5 | - | 1 |
| 424 | 13 074 040 | Kneese | 35 | 14 | 21 | - | - | - | - |
| 425 | 13 074 042 | Königsfeld | 67 | 41 | 26 | - | - | - | - |
| 426 | 13 074 043 | Krembz | 84 | 48 | 37 | 0 | - | - | - |
| 427 | 13 074 044 | Krusenhagen | 33 | 20 | 13 | 0 | - | - | - |
| 428 | 13 074 045 | Lockwisch | 37 | 20 | 8 | - | 9 | - | - |
| 429 | 13 074 046 | Lübberstorf | 24 | 12 | 11 | 0 | - | - | - |
| 430 | 13 074 047 | Lübow | 150 | 111 | 39 | 1 | - | - | - |
| 431 | 13 074 048 | Lübstorf | 55 | 27 | 16 | 2 | 11 | - | 0 |
| 432 | 13 074 049 | Lüdersdorf | 217 | 140 | 58 | 1 | 17 | - | - |
| 433 | 13 074 050 | Lützow | 92 | 48 | 33 | 1 | 11 | - | - |
| 434 | 13 074 052 | Menzendorf | 36 | 23 | 3 | 0 | 10 | - | - |
| 435 | 13 074 053 | Metelsdorf | 35 | 26 | 9 | - | - | - | - |
| 436 | 13 074 054 | Mühlen Eichsen | 50 | 35 | 15 | 1 | - | - | - |
| 437 | 13 074 056 | Neuburg | 117 | 83 | 20 | 0 | 14 | 0 | - |
| 438 | 13 074 057 | Neukloster, Stadt | 123 | 81 | 26 | 2 | 14 | - | - |
| 439 | 13 074 058 | Niendorf | 38 | 29 | 9 | - | - | - | - |
| 440 | 13 074 060 | Passee | 35 | 21 | 13 | - | - | - | - |
| 441 | 13 074 061 | Perlin | 33 | 12 | 21 | - | - | - | - |
| 442 | 13 074 062 | Pingelshagen | 7 | 6 | 1 | 0 | - | - | - |
| 443 | 13 074 063 | Plüschow | 77 | 49 | 15 | 4 | 9 | - | - |
| 444 | 13 074 064 | Pokrent | 32 | 14 | 18 | 0 | - | - | - |
| 445 | 13 074 065 | Rehna, Stadt | 145 | 91 | 44 | 1 | 8 | - | - |
| 446 | 13 074 066 | Rieps | 31 | 23 | 8 | 0 | - | - | - |
| 447 | 13 074 067 | Roduchelstorf | 36 | 28 | 7 | 0 | - | - | - |
| 448 | 13 074 068 | Roggendorf | 78 | 40 | 38 | 0 | - | - | - |
| 449 | 13 074 069 | Roggenstorf | 43 | 38 | 5 | 1 | - | - | - |
| 450 | 13 074 070 | Rögnitz | 23 | 15 | 8 | - | - | - | - |
| 451 | 13 074 071 | Rüting | 35 | 11 | 24 | 0 | - | - | - |

| Kapitel 3 | | | Bodenfläche am 31. Dezember 2017 nach Nutzungart und regionaler Gliederung | | | | | | |
|-------------|----------------------|---------------------------|---|---------------------|----------|----------|------------------|------------------|---------------------|
| Tabelle 3.3 | | | Fläche für Verkehr | | | | | | |
| Lfd. Nr. | Schlüssel- nummer | Land Kreis Gemeinde | Verkehr | Davon | | | | | |
| | | | | Straßen- verkehr | Weg | Platz | Bahn- verkehr | Flug- verkehr | Schiffs- verkehr |
| | | | (20 000) | (21 000) | (22 000) | (23 000) | (24 000) | (25 000) | (26 000) |
| ha | | | | | | | | | |
| 1 | 2 | 3 | 4 | 5 | 6 | 7 | 8 | 9 | 10 |
| 452 | 13 074 072 | Schildetal | 51 | 31 | 20 | 0 | - | - | - |
| 453 | 13 074 073 | Schlagsdorf | 54 | 29 | 24 | 1 | - | - | - |
| 454 | 13 074 074 | Schönberg, Stadt | 181 | 106 | 47 | 1 | 26 | - | - |
| 455 | 13 074 075 | Seehof | 13 | 9 | 4 | 0 | - | - | - |
| 456 | 13 074 076 | Selmsdorf | 105 | 62 | 42 | 0 | - | - | - |
| 457 | 13 074 077 | Testorf-Steinfort | 56 | 38 | 17 | 0 | - | - | - |
| 458 | 13 074 078 | Thandorf | 21 | 15 | 6 | - | - | - | - |
| 459 | 13 074 079 | Upahl | 113 | 100 | 12 | 0 | - | - | - |
| 460 | 13 074 080 | Utecht | 27 | 14 | 12 | 0 | - | - | - |
| 461 | 13 074 081 | Veelböken | 66 | 45 | 21 | 1 | - | - | - |
| 462 | 13 074 082 | Ventschow | 52 | 31 | 11 | 0 | 10 | - | - |
| 463 | 13 074 084 | Warin, Stadt | 126 | 77 | 40 | 1 | 7 | - | - |
| 464 | 13 074 085 | Warnow | 35 | 24 | 11 | 0 | - | - | - |
| 465 | 13 074 087 | Wismar, Hansestadt | 411 | 254 | 46 | 25 | 26 | 16 | 43 |
| 466 | 13 074 088 | Zickhusen | 35 | 20 | 9 | - | 6 | - | - |
| 467 | 13 074 089 | Zierow | 25 | 19 | 5 | 1 | - | - | - |
| 468 | 13 074 090 | Zurow | 187 | 132 | 42 | 1 | 13 | - | - |
| 469 | 13 074 091 | Züsow | 37 | 32 | 6 | 0 | - | - | - |
| 470 | 13 074 092 | Wedendorfersee | 63 | 46 | 16 | 0 | - | 0 | - |
| 471 | 13 074 093 | Stepenitztal | 122 | 68 | 36 | 0 | 18 | - | - |
| 472 | 13 075 | Vorpommern-Greifswald | 11 908 | 5 363 | 4 402 | 156 | 892 | 1 063 | 32 |
| 473 | 13 075 001 | Ahlbeck | 47 | 22 | 24 | 0 | - | - | - |
| 474 | 13 075 002 | Alt Tellin | 49 | 26 | 23 | 0 | - | - | - |
| 475 | 13 075 003 | Altwarp | 20 | 12 | 7 | 0 | - | - | 1 |
| 476 | 13 075 004 | Altwigshagen | 73 | 29 | 34 | 0 | 10 | - | - |
| 477 | 13 075 005 | Anklam, Stadt | 398 | 159 | 45 | 8 | 21 | 162 | 3 |
| 478 | 13 075 006 | Bandelin | 142 | 49 | 11 | 0 | - | 83 | - |
| 479 | 13 075 007 | Bargischow | 44 | 26 | 13 | - | 5 | - | 0 |
| 480 | 13 075 008 | Behrenhoff | 46 | 30 | 16 | 0 | - | - | - |
| 481 | 13 075 009 | Bentzin | 78 | 33 | 45 | 0 | - | - | - |
| 482 | 13 075 010 | Benz | 79 | 35 | 43 | 0 | - | - | 0 |
| 483 | 13 075 011 | Bergholz | 53 | 28 | 19 | - | 5 | - | - |
| 484 | 13 075 012 | Blankensee | 86 | 27 | 59 | 0 | - | - | - |
| 485 | 13 075 013 | Blesewitz | 28 | 12 | 16 | - | - | - | - |
| 486 | 13 075 015 | Boldekow | 96 | 44 | 52 | 0 | - | - | - |
| 487 | 13 075 016 | Boock | 35 | 17 | 18 | 1 | - | - | - |
| 488 | 13 075 017 | Brietzig | 29 | 14 | 8 | - | 6 | - | - |
| 489 | 13 075 018 | Brünzow | 60 | 31 | 15 | 0 | 13 | - | 1 |
| 490 | 13 075 020 | Bugewitz | 84 | 22 | 38 | 0 | 23 | - | 1 |
| 491 | 13 075 021 | Buggenhagen | 50 | 15 | 35 | 0 | - | - | 0 |
| 492 | 13 075 022 | Butzow | 24 | 16 | 8 | - | - | - | - |
| 493 | 13 075 023 | Daberkow | 45 | 31 | 14 | 0 | - | - | - |
| 494 | 13 075 025 | Dargelin | 43 | 38 | 5 | 0 | - | - | - |
| 495 | 13 075 026 | Dargen | 92 | 31 | 41 | 2 | 18 | - | 0 |
| 496 | 13 075 027 | Dersekow | 84 | 68 | 16 | - | - | - | - |
| 497 | 13 075 028 | Diedrichshagen | 64 | 18 | 32 | 0 | 13 | - | - |
| 498 | 13 075 029 | Ducherow | 210 | 106 | 70 | 1 | 33 | - | - |
| 499 | 13 075 031 | Eggesin, Stadt | 130 | 58 | 53 | 3 | 15 | - | 1 |
| 500 | 13 075 032 | Fahrenwalde | 59 | 26 | 33 | - | - | - | - |
| 501 | 13 075 033 | Ferdinandshof | 138 | 67 | 59 | 2 | 9 | - | - |
| 502 | 13 075 034 | Garz | 120 | 18 | 12 | 0 | 15 | 76 | - |
| 503 | 13 075 035 | Glasow | 35 | 20 | 15 | 0 | - | - | - |
| 504 | 13 075 036 | Görmin | 96 | 68 | 25 | 4 | - | - | - |
| 505 | 13 075 037 | Grambin | 13 | 8 | 5 | - | - | - | - |
| 506 | 13 075 038 | Grambow | 101 | 48 | 39 | 0 | 14 | - | - |
| 507 | 13 075 039 | Greifswald, Hansestadt | 435 | 298 | 86 | 24 | 25 | 0 | 2 |

| Kapitel 3 | | | Bodenfläche am 31. Dezember 2017 nach Nutzungart und regionaler Gliederung | | | | | | |
|-------------|----------------------|---------------------------|---|---------------------|----------|----------|------------------|------------------|---------------------|
| Tabelle 3.3 | | | Fläche für Verkehr | | | | | | |
| Lfd. Nr. | Schlüssel- nummer | Land Kreis Gemeinde | Verkehr | Davon | | | | | |
| | | | | Straßen- verkehr | Weg | Platz | Bahn- verkehr | Flug- verkehr | Schiffs- verkehr |
| | | | (20 000) | (21 000) | (22 000) | (23 000) | (24 000) | (25 000) | (26 000) |
| ha | | | | | | | | | |
| 1 | 2 | 3 | 4 | 5 | 6 | 7 | 8 | 9 | 10 |
| 508 | 13 075 040 | Gribow | 17 | 10 | 8 | - | - | - | - |
| 509 | 13 075 041 | Groß Kiesow | 108 | 51 | 38 | 0 | 18 | - | - |
| 510 | 13 075 042 | Groß Luckow | 29 | 17 | 5 | 1 | 6 | - | - |
| 511 | 13 075 043 | Groß Polzin | 53 | 21 | 31 | - | - | 1 | - |
| 512 | 13 075 044 | Gützkow, Stadt | 149 | 109 | 37 | 2 | 2 | 0 | - |
| 513 | 13 075 045 | Hammer a.d. Uecker | 59 | 15 | 44 | 0 | - | - | - |
| 514 | 13 075 046 | Hanshagen | 29 | 18 | 11 | 0 | - | - | - |
| 515 | 13 075 048 | Heinrichswalde | 36 | 14 | 22 | - | - | - | - |
| 516 | 13 075 049 | Heringsdorf | 197 | 89 | 58 | 8 | 43 | - | 0 |
| 517 | 13 075 050 | Hinrichshagen | 40 | 34 | 6 | 0 | - | - | - |
| 518 | 13 075 051 | Hintersee | 127 | 20 | 106 | 1 | - | - | - |
| 519 | 13 075 053 | Iven | 31 | 13 | 18 | - | - | - | - |
| 520 | 13 075 054 | Jarmen, Stadt | 129 | 95 | 31 | 2 | - | - | 1 |
| 521 | 13 075 055 | Jatznick | 189 | 78 | 75 | 2 | 35 | - | - |
| 522 | 13 075 056 | Kamminke | 10 | 5 | 4 | 0 | - | - | 1 |
| 523 | 13 075 057 | Karlsburg | 91 | 31 | 49 | 1 | 10 | - | - |
| 524 | 13 075 058 | Karlshagen | 31 | 18 | 7 | 1 | 4 | - | 0 |
| 525 | 13 075 059 | Katzow | 49 | 19 | 29 | 0 | - | - | - |
| 526 | 13 075 060 | Kemnitz | 60 | 31 | 20 | 0 | 8 | 1 | - |
| 527 | 13 075 061 | Klein Bünzow | 87 | 42 | 27 | - | 19 | - | - |
| 528 | 13 075 063 | Koblentz | 43 | 21 | 22 | 0 | - | - | - |
| 529 | 13 075 065 | Korswandt | 32 | 12 | 21 | 0 | - | - | - |
| 530 | 13 075 066 | Koserow | 52 | 29 | 10 | 5 | 8 | - | 1 |
| 531 | 13 075 067 | Krackow | 103 | 50 | 53 | 0 | - | - | - |
| 532 | 13 075 068 | Krien | 50 | 37 | 12 | - | - | - | - |
| 533 | 13 075 069 | Kröslin | 55 | 26 | 24 | 0 | - | - | 4 |
| 534 | 13 075 070 | Kruckow | 66 | 48 | 11 | 0 | 0 | 6 | - |
| 535 | 13 075 071 | Krugsdorf | 25 | 10 | 12 | 2 | 1 | - | - |
| 536 | 13 075 072 | Krummin | 19 | 12 | 8 | 0 | - | - | 0 |
| 537 | 13 075 073 | Krusenfelde | 21 | 8 | 14 | - | - | - | - |
| 538 | 13 075 074 | Lassan, Stadt | 70 | 30 | 35 | 0 | 3 | - | 1 |
| 539 | 13 075 075 | Leopoldshagen | 53 | 16 | 37 | 0 | - | - | - |
| 540 | 13 075 076 | Levenhagen | 44 | 24 | 8 | - | - | 11 | - |
| 541 | 13 075 078 | Liepgarten | 75 | 19 | 56 | - | - | - | - |
| 542 | 13 075 079 | Löcknitz | 97 | 37 | 34 | 3 | 23 | - | - |
| 543 | 13 075 080 | Loddin | 35 | 19 | 11 | 1 | 4 | - | 0 |
| 544 | 13 075 081 | Loissin | 35 | 16 | 16 | 2 | - | - | 0 |
| 545 | 13 075 082 | Loitz, Stadt | 255 | 121 | 104 | 1 | 27 | - | 0 |
| 546 | 13 075 083 | Lubmin | 71 | 43 | 16 | 1 | 11 | - | 0 |
| 547 | 13 075 084 | Lübs | 82 | 35 | 41 | 1 | 6 | - | - |
| 548 | 13 075 085 | Luckow | 115 | 20 | 94 | 1 | - | - | 0 |
| 549 | 13 075 086 | Lühmannsdorf | 20 | 10 | 6 | 0 | 4 | - | - |
| 550 | 13 075 087 | Lütow | 39 | 10 | 29 | - | - | - | 0 |
| 551 | 13 075 088 | Medow | 59 | 41 | 18 | 0 | - | - | - |
| 552 | 13 075 089 | Meiersberg | 28 | 15 | 13 | 0 | - | - | - |
| 553 | 13 075 090 | Mellenthin | 67 | 21 | 40 | 1 | - | 4 | - |
| 554 | 13 075 091 | Mesekenhagen | 69 | 40 | 24 | 0 | 4 | - | 0 |
| 555 | 13 075 092 | Mölschow | 48 | 21 | 20 | 0 | 6 | - | 1 |
| 556 | 13 075 093 | Mönkebude | 53 | 15 | 36 | 0 | - | - | 2 |
| 557 | 13 075 094 | Murchin | 98 | 46 | 52 | 0 | - | - | 0 |
| 558 | 13 075 095 | Nadrensee | 81 | 64 | 17 | - | - | - | - |
| 559 | 13 075 097 | Neu Boltenhagen | 47 | 20 | 27 | - | - | - | - |
| 560 | 13 075 098 | Neu Kosenow | 57 | 26 | 22 | - | 9 | - | - |
| 561 | 13 075 101 | Neuenkirchen | 32 | 22 | 10 | - | - | - | - |
| 562 | 13 075 102 | Neuenkirchen | 61 | 45 | 15 | 0 | - | - | - |
| 563 | 13 075 103 | Nieden | 15 | 12 | 3 | 0 | - | - | - |
| 564 | 13 075 104 | Papendorf | 62 | 45 | 7 | 0 | 10 | - | - |

| Kapitel 3 | | | Bodenfläche am 31. Dezember 2017 nach Nutzungart und regionaler Gliederung | | | | | | |
|-------------|----------------------|------------------------------|---|---------------------|----------|----------|------------------|------------------|---------------------|
| Tabelle 3.3 | | | Fläche für Verkehr | | | | | | |
| Lfd. Nr. | Schlüssel- nummer | Land Kreis Gemeinde | Verkehr | Davon | | | | | |
| | | | | Straßen- verkehr | Weg | Platz | Bahn- verkehr | Flug- verkehr | Schiffs- verkehr |
| | | | (20 000) | (21 000) | (22 000) | (23 000) | (24 000) | (25 000) | (26 000) |
| ha | | | | | | | | | |
| 1 | 2 | 3 | 4 | 5 | 6 | 7 | 8 | 9 | 10 |
| 565 | 13 075 105 | Pasewalk, Stadt | 329 | 113 | 63 | 6 | 82 | 66 | - |
| 566 | 13 075 106 | Peenemünde | 331 | 25 | 8 | 2 | 7 | 288 | 1 |
| 567 | 13 075 107 | Penkun, Stadt | 255 | 159 | 93 | 3 | - | - | - |
| 568 | 13 075 108 | Plöwen | 40 | 23 | 14 | - | 3 | - | - |
| 569 | 13 075 109 | Polzow | 22 | 10 | 11 | - | 1 | - | - |
| 570 | 13 075 110 | Postlow | 31 | 21 | 9 | - | - | - | - |
| 571 | 13 075 111 | Pudagla | 28 | 13 | 15 | - | - | - | - |
| 572 | 13 075 113 | Ramin | 141 | 42 | 79 | 4 | 15 | - | - |
| 573 | 13 075 114 | Rankwitz | 88 | 34 | 53 | 1 | - | - | 1 |
| 574 | 13 075 115 | Rollwitz | 104 | 78 | 26 | 0 | - | - | - |
| 575 | 13 075 116 | Rossin | 30 | 12 | 18 | 0 | - | - | - |
| 576 | 13 075 117 | Rossow | 61 | 23 | 27 | - | 12 | - | - |
| 577 | 13 075 118 | Rothemühl | 90 | 12 | 78 | 0 | - | - | - |
| 578 | 13 075 119 | Rothenklempenow | 133 | 45 | 87 | 1 | - | - | - |
| 579 | 13 075 120 | Rubenow | 86 | 34 | 48 | 1 | 2 | - | - |
| 580 | 13 075 121 | Rubkow | 80 | 41 | 40 | - | - | - | - |
| 581 | 13 075 122 | Sarnow | 51 | 25 | 26 | 0 | - | - | - |
| 582 | 13 075 123 | Sassen-Trantow | 86 | 59 | 27 | - | - | - | - |
| 583 | 13 075 124 | Sauzin | 11 | 6 | 5 | 0 | - | - | - |
| 584 | 13 075 125 | Schmatzin | 30 | 16 | 14 | 0 | - | - | - |
| 585 | 13 075 126 | Schönwalde | 55 | 25 | 18 | 1 | 11 | - | - |
| 586 | 13 075 127 | Spantekow | 139 | 64 | 75 | 0 | - | - | - |
| 587 | 13 075 128 | Stolpe an der Peene | 31 | 19 | 13 | 0 | - | - | 0 |
| 588 | 13 075 129 | Stolpe auf Usedom | 55 | 13 | 33 | 0 | 9 | - | - |
| 589 | 13 075 130 | Strasburg (Uckermark), Stadt | 244 | 137 | 71 | 5 | 32 | - | - |
| 590 | 13 075 131 | Torgelow, Stadt | 224 | 108 | 80 | 8 | 29 | - | 0 |
| 591 | 13 075 133 | Trassenheide | 38 | 13 | 16 | 1 | 7 | - | - |
| 592 | 13 075 134 | Tutow | 307 | 9 | 7 | 0 | 3 | 288 | - |
| 593 | 13 075 135 | Ückeritz | 60 | 23 | 21 | 2 | 13 | - | 1 |
| 594 | 13 075 136 | Ueckermünde, Stadt | 186 | 89 | 78 | 11 | 5 | 0 | 4 |
| 595 | 13 075 137 | Usedom, Stadt | 138 | 61 | 50 | 1 | 24 | - | 1 |
| 596 | 13 075 138 | Viereck | 149 | 34 | 104 | 1 | 9 | - | - |
| 597 | 13 075 139 | Vogelsang-Warsin | 42 | 17 | 24 | 0 | - | - | - |
| 598 | 13 075 140 | Völschow | 97 | 68 | 22 | 7 | - | - | - |
| 599 | 13 075 141 | Wackerow | 110 | 56 | 40 | 0 | 13 | - | - |
| 600 | 13 075 142 | Weitenhagen | 84 | 46 | 29 | 0 | 9 | - | - |
| 601 | 13 075 143 | Wilhelmsburg | 135 | 57 | 77 | 1 | 1 | - | - |
| 602 | 13 075 144 | Wolgast, Stadt | 240 | 121 | 69 | 5 | 46 | - | 0 |
| 603 | 13 075 145 | Wrangelsburg | 36 | 13 | 24 | - | - | - | - |
| 604 | 13 075 146 | Wusterhusen | 40 | 26 | 13 | 0 | 1 | - | - |
| 605 | 13 075 147 | Zemitz | 61 | 28 | 32 | - | - | - | 0 |
| 606 | 13 075 148 | Zempin | 23 | 12 | 5 | 2 | 5 | - | 0 |
| 607 | 13 075 149 | Zerrenthin | 35 | 18 | 10 | - | 8 | - | - |
| 608 | 13 075 150 | Ziethen | 60 | 32 | 18 | 0 | 10 | - | - |
| 609 | 13 075 151 | Zinnowitz | 66 | 32 | 18 | 1 | 14 | - | 1 |
| 610 | 13 075 152 | Zirchow | 115 | 16 | 11 | - | 9 | 78 | - |
| 611 | 13 075 154 | Züssow | 93 | 35 | 32 | 0 | 25 | - | - |
| 612 | 13 075 155 | Neetzow-Liepen | 78 | 44 | 33 | 0 | - | - | - |
| 613 | 13 076 | Ludwigslust-Parchim | 14 992 | 6 840 | 6 366 | 170 | 1 030 | 575 | 12 |
| 614 | 13 076 001 | Alt Krenzlin | 109 | 41 | 66 | 1 | - | - | - |
| 615 | 13 076 002 | Alt Zachun | 26 | 5 | 12 | 0 | 8 | - | - |
| 616 | 13 076 003 | Balow | 25 | 10 | 15 | 0 | - | - | - |
| 617 | 13 076 004 | Bandenitz | 70 | 41 | 28 | 1 | 0 | - | - |
| 618 | 13 076 005 | Banzkow | 140 | 91 | 46 | 2 | - | - | 0 |
| 619 | 13 076 006 | Barkhagen | 58 | 23 | 30 | 0 | 5 | 0 | 0 |
| 620 | 13 076 007 | Barnin | 43 | 22 | 20 | 1 | - | - | - |

| Kapitel 3 | | | Bodenfläche am 31. Dezember 2017 nach Nutzungart und regionaler Gliederung | | | | | | |
|-------------|----------------------|---------------------------|---|---------------------|----------|----------|------------------|------------------|---------------------|
| Tabelle 3.3 | | | Fläche für Verkehr | | | | | | |
| Lfd. Nr. | Schlüssel- nummer | Land Kreis Gemeinde | Verkehr | Davon | | | | | |
| | | | | Straßen- verkehr | Weg | Platz | Bahn- verkehr | Flug- verkehr | Schiffs- verkehr |
| | | | (20 000) | (21 000) | (22 000) | (23 000) | (24 000) | (25 000) | (26 000) |
| ha | | | | | | | | | |
| 1 | 2 | 3 | 4 | 5 | 6 | 7 | 8 | 9 | 10 |
| 621 | 13 076 008 | Belsch | 94 | 18 | 76 | 0 | - | - | |
| 622 | 13 076 009 | Bengerstorf | 88 | 24 | 64 | 0 | - | - | |
| 623 | 13 076 010 | Besitz | 73 | 16 | 50 | 1 | 6 | - | |
| 624 | 13 076 011 | Blankenberg | 86 | 21 | 23 | 1 | 42 | - | |
| 625 | 13 076 012 | Blievenstorf | 95 | 29 | 66 | 0 | - | - | |
| 626 | 13 076 013 | Bobzin | 28 | 17 | 4 | 1 | 4 | 2 | |
| 627 | 13 076 014 | Boizenburg/ Elbe, Stadt | 249 | 141 | 80 | 3 | 24 | - | |
| 628 | 13 076 015 | Borkow | 79 | 24 | 48 | 1 | 6 | - | |
| 629 | 13 076 016 | Brahlstorf | 82 | 33 | 31 | 1 | 18 | - | |
| 630 | 13 076 017 | Brenz | 46 | 28 | 14 | - | 4 | 0 | |
| 631 | 13 076 018 | Bresegard bei Eldena | 37 | 20 | 16 | 0 | - | - | |
| 632 | 13 076 019 | Bresegard bei Picher | 41 | 15 | 26 | 0 | - | - | |
| 633 | 13 076 020 | Brüel, Stadt | 85 | 57 | 18 | 2 | 7 | - | |
| 634 | 13 076 021 | Brunow | 48 | 30 | 17 | 1 | - | - | |
| 635 | 13 076 023 | Bülow | 43 | 19 | 24 | - | - | - | |
| 636 | 13 076 024 | Cambs | 60 | 49 | 10 | 1 | - | - | |
| 637 | 13 076 025 | Crivitz, Stadt | 246 | 133 | 96 | 4 | 13 | - | |
| 638 | 13 076 026 | Dabel | 94 | 46 | 35 | 1 | 11 | - | |
| 639 | 13 076 027 | Dambeck | 36 | 20 | 16 | - | - | - | |
| 640 | 13 076 029 | Demmen | 98 | 52 | 46 | 0 | - | - | |
| 641 | 13 076 030 | Dersenow | 73 | 26 | 34 | 0 | 12 | 0 | |
| 642 | 13 076 032 | Dobbertin | 141 | 49 | 87 | 1 | 5 | - | |
| 643 | 13 076 033 | Dobin am See | 110 | 77 | 33 | 1 | - | - | |
| 644 | 13 076 034 | Dömitz, Stadt | 233 | 111 | 85 | 6 | 28 | - | 3 |
| 645 | 13 076 035 | Domsühl | 117 | 58 | 50 | 1 | 8 | - | |
| 646 | 13 076 036 | Dümmer | 74 | 40 | 34 | 0 | - | - | |
| 647 | 13 076 037 | Eldena | 127 | 52 | 63 | 1 | 12 | - | 0 |
| 648 | 13 076 038 | Friedrichsruhe | 97 | 60 | 24 | 0 | 13 | - | |
| 649 | 13 076 039 | Gallin | 81 | 33 | 48 | 0 | - | - | |
| 650 | 13 076 040 | Gallin-Kuppentin | 63 | 44 | 11 | - | 8 | - | |
| 651 | 13 076 041 | Gammelin | 47 | 26 | 21 | 0 | - | - | |
| 652 | 13 076 043 | Gischow | 32 | 18 | 14 | - | - | - | |
| 653 | 13 076 044 | Gneven | 21 | 9 | 11 | 1 | - | - | |
| 654 | 13 076 046 | Göhlen | 46 | 17 | 29 | - | - | - | |
| 655 | 13 076 048 | Goldberg, Stadt | 171 | 102 | 50 | 1 | 18 | - | 0 |
| 656 | 13 076 049 | Gorlosen | 141 | 45 | 96 | 0 | - | 0 | |
| 657 | 13 076 050 | Grabow, Stadt | 305 | 114 | 157 | 3 | 30 | - | 1 |
| 658 | 13 076 051 | Granzin | 41 | 26 | 14 | 0 | 2 | - | |
| 659 | 13 076 053 | Grebs-Niendorf | 102 | 36 | 56 | 0 | 11 | - | |
| 660 | 13 076 054 | Gresse | 63 | 35 | 28 | 0 | - | - | |
| 661 | 13 076 055 | Greven | 97 | 28 | 68 | 1 | - | - | |
| 662 | 13 076 056 | Groß Godems | 60 | 29 | 31 | - | - | - | |
| 663 | 13 076 057 | Groß Krams | 30 | 10 | 20 | - | - | - | |
| 664 | 13 076 058 | Groß Laasch | 147 | 69 | 72 | 0 | 6 | - | |
| 665 | 13 076 060 | Hagenow, Stadt | 327 | 132 | 127 | 6 | 62 | 0 | |
| 666 | 13 076 062 | Hohen Pritz | 55 | 19 | 26 | 0 | 9 | - | |
| 667 | 13 076 063 | Holthusen | 95 | 17 | 54 | 2 | 23 | - | |
| 668 | 13 076 064 | Hoort | 101 | 46 | 42 | 7 | 5 | - | |
| 669 | 13 076 065 | Hülseburg | 24 | 13 | 10 | 0 | - | - | |
| 670 | 13 076 067 | Karenz | 21 | 8 | 13 | 0 | - | - | |
| 671 | 13 076 068 | Karrenzsin | 75 | 42 | 32 | 0 | - | - | |
| 672 | 13 076 069 | Karstädt | 71 | 21 | 42 | 0 | 7 | - | |
| 673 | 13 076 070 | Kirch Jesar | 63 | 14 | 36 | - | 13 | - | |
| 674 | 13 076 071 | Klein Rogahn | 35 | 29 | 5 | 0 | 2 | - | |
| 675 | 13 076 072 | Kobrow | 86 | 32 | 54 | 1 | - | - | |
| 676 | 13 076 073 | Kogel | 101 | 46 | 55 | 1 | - | - | |
| 677 | 13 076 075 | Kreien | 59 | 18 | 41 | 1 | - | - | |

| Kapitel 3 | | | Bodenfläche am 31. Dezember 2017 nach Nutzungart und regionaler Gliederung | | | | | | |
|-------------|----------------------|---------------------------|---|---------------------|----------|----------|------------------|------------------|---------------------|
| Tabelle 3.3 | | | Fläche für Verkehr | | | | | | |
| Lfd. Nr. | Schlüssel- nummer | Land Kreis Gemeinde | Verkehr | Davon | | | | | |
| | | | | Straßen- verkehr | Weg | Platz | Bahn- verkehr | Flug- verkehr | Schiffs- verkehr |
| | | | (20 000) | (21 000) | (22 000) | (23 000) | (24 000) | (25 000) | (26 000) |
| ha | | | | | | | | | |
| 1 | 2 | 3 | 4 | 5 | 6 | 7 | 8 | 9 | 10 |
| 678 | 13 076 076 | Kremmin | 37 | 18 | 19 | - | - | - | - |
| 679 | 13 076 077 | Kritzow | 40 | 25 | 15 | - | - | - | - |
| 680 | 13 076 078 | Kuhlen-Wendorf | 96 | 53 | 41 | 1 | - | - | - |
| 681 | 13 076 079 | Kuhstorf | 49 | 15 | 33 | 0 | - | - | - |
| 682 | 13 076 080 | Langen Brütz | 27 | 16 | 10 | 0 | - | - | - |
| 683 | 13 076 082 | Leezen | 137 | 116 | 19 | 1 | - | - | - |
| 684 | 13 076 084 | Leussow | 58 | 17 | 41 | - | - | - | - |
| 685 | 13 076 085 | Lewitzrand | 110 | 52 | 58 | 0 | - | - | - |
| 686 | 13 076 086 | Lübesse | 122 | 55 | 66 | 1 | - | - | - |
| 687 | 13 076 087 | Lüblow | 74 | 30 | 33 | - | 11 | - | - |
| 688 | 13 076 088 | Lübtheen, Stadt | 374 | 126 | 234 | 5 | 9 | - | - |
| 689 | 13 076 089 | Lübz, Stadt | 198 | 109 | 66 | 9 | 15 | - | - |
| 690 | 13 076 090 | Ludwigslust, Stadt | 419 | 189 | 152 | 13 | 65 | - | - |
| 691 | 13 076 092 | Lüttow-Valluhn | 97 | 65 | 29 | 3 | - | - | - |
| 692 | 13 076 093 | Malk Göhren | 67 | 29 | 34 | 0 | 5 | - | - |
| 693 | 13 076 094 | Malliß | 91 | 42 | 26 | 0 | 22 | - | 0 |
| 694 | 13 076 095 | Marnitz | 110 | 65 | 43 | 0 | 1 | - | - |
| 695 | 13 076 096 | Mestlin | 60 | 44 | 14 | 2 | - | - | - |
| 696 | 13 076 097 | Milow | 99 | 60 | 37 | 2 | - | - | - |
| 697 | 13 076 098 | Möllenbeck | 46 | 28 | 18 | - | - | - | - |
| 698 | 13 076 099 | Moraas | 61 | 14 | 38 | 1 | 7 | - | - |
| 699 | 13 076 100 | Muchow | 45 | 21 | 24 | 0 | - | - | - |
| 700 | 13 076 101 | Mustin | 43 | 29 | 13 | - | - | - | - |
| 701 | 13 076 102 | Neu Gülze | 45 | 22 | 14 | - | 8 | 1 | - |
| 702 | 13 076 103 | Neu Kaliß | 107 | 42 | 59 | 0 | 6 | - | 0 |
| 703 | 13 076 104 | Neu Poserin | 106 | 47 | 46 | 1 | 13 | - | - |
| 704 | 13 076 105 | Neustadt-Glewe, Stadt | 485 | 187 | 108 | 3 | 19 | 166 | 3 |
| 705 | 13 076 106 | Nostorf | 62 | 34 | 27 | 1 | - | - | - |
| 706 | 13 076 107 | Pampow | 73 | 40 | 23 | 0 | 9 | - | - |
| 707 | 13 076 108 | Parchim, Stadt | 771 | 228 | 133 | 16 | 45 | 348 | 1 |
| 708 | 13 076 109 | Passow | 61 | 32 | 17 | 0 | 12 | - | - |
| 709 | 13 076 110 | Pätow-Steegen | 33 | 11 | 18 | - | 5 | - | - |
| 710 | 13 076 111 | Picher | 123 | 32 | 81 | 0 | 10 | - | - |
| 711 | 13 076 112 | Pinnow | 109 | 34 | 22 | 1 | - | 52 | - |
| 712 | 13 076 113 | Plate | 98 | 53 | 31 | 6 | 8 | - | 0 |
| 713 | 13 076 114 | Plau am See, Stadt | 312 | 141 | 96 | 6 | 68 | - | 2 |
| 714 | 13 076 115 | Prislich | 89 | 51 | 27 | 0 | 11 | - | - |
| 715 | 13 076 116 | Pritzler | 71 | 26 | 34 | - | 11 | - | - |
| 716 | 13 076 117 | Raben Steinfeld | 79 | 60 | 18 | 1 | - | - | - |
| 717 | 13 076 118 | Rastow | 209 | 114 | 83 | 1 | 11 | - | - |
| 718 | 13 076 119 | Redefin | 68 | 21 | 47 | 0 | - | - | - |
| 719 | 13 076 120 | Rom | 77 | 43 | 29 | 1 | 4 | - | - |
| 720 | 13 076 121 | Schossin | 22 | 11 | 10 | 0 | - | - | - |
| 721 | 13 076 122 | Schwanheide | 102 | 29 | 45 | - | 28 | - | - |
| 722 | 13 076 123 | Setzin | 47 | 18 | 28 | 0 | - | - | - |
| 723 | 13 076 125 | Siggelkow | 112 | 48 | 63 | 0 | - | - | 0 |
| 724 | 13 076 126 | Spornitz | 133 | 81 | 41 | 3 | 8 | - | - |
| 725 | 13 076 128 | Sternberg, Stadt | 184 | 85 | 72 | 5 | 20 | - | 1 |
| 726 | 13 076 129 | Stolpe | 70 | 65 | 5 | 0 | - | - | - |
| 727 | 13 076 130 | Stralendorf | 33 | 17 | 15 | 0 | - | - | - |
| 728 | 13 076 131 | Strohkirchen | 55 | 13 | 31 | 0 | 11 | - | - |
| 729 | 13 076 132 | Suckow | 83 | 45 | 38 | 0 | - | - | - |
| 730 | 13 076 133 | Sukow | 64 | 24 | 32 | 1 | 6 | - | - |
| 731 | 13 076 134 | Sülstorf | 58 | 27 | 21 | - | 10 | - | - |
| 732 | 13 076 135 | Techentin | 82 | 49 | 28 | 0 | 5 | 1 | - |
| 733 | 13 076 136 | Teldau | 69 | 32 | 35 | 1 | - | 2 | - |
| 734 | 13 076 137 | Tessenow | 110 | 56 | 45 | 0 | 8 | - | - |

| Kapitel 3 | | | Bodenfläche am 31. Dezember 2017 nach Nutzungart und regionaler Gliederung | | | | | | |
|-------------|----------------------|-------------------------------|---|---------------------|----------|----------|------------------|------------------|---------------------|
| Tabelle 3.3 | | | Fläche für Verkehr | | | | | | |
| Lfd. Nr. | Schlüssel- nummer | Land Kreis Gemeinde | Verkehr | Davon | | | | | |
| | | | | Straßen- verkehr | Weg | Platz | Bahn- verkehr | Flug- verkehr | Schiffs- verkehr |
| | | | (20 000) | (21 000) | (22 000) | (23 000) | (24 000) | (25 000) | (26 000) |
| 1 | 2 | 3 | ha | | | | | | |
| 4 | 5 | 6 | 7 | 8 | 9 | 10 | | | |
| 735 | 13 076 138 | Tessin b. Boizenburg | 37 | 13 | 19 | - | 5 | - | - |
| 736 | 13 076 139 | Toddin | 26 | 12 | 14 | 0 | - | - | - |
| 737 | 13 076 140 | Tramm | 108 | 37 | 70 | 0 | - | 2 | - |
| 738 | 13 076 141 | Uelitz | 45 | 12 | 22 | - | 12 | - | - |
| 739 | 13 076 142 | Vellahn | 284 | 105 | 169 | 2 | 8 | - | - |
| 740 | 13 076 143 | Vielank | 197 | 81 | 112 | 1 | 2 | - | - |
| 741 | 13 076 145 | Warlitz | 90 | 20 | 56 | 1 | 12 | - | - |
| 742 | 13 076 146 | Warlow | 41 | 20 | 13 | 0 | 8 | - | - |
| 743 | 13 076 147 | Warsow | 33 | 20 | 13 | 0 | - | - | - |
| 744 | 13 076 148 | Weitendorf | 94 | 30 | 57 | 1 | 6 | - | - |
| 745 | 13 076 151 | Werder | 38 | 24 | 13 | 1 | - | - | - |
| 746 | 13 076 152 | Wittenburg, Stadt | 313 | 175 | 111 | 11 | 16 | - | - |
| 747 | 13 076 153 | Wittendörp | 276 | 119 | 151 | 2 | 5 | - | - |
| 748 | 13 076 154 | Wittenförden | 45 | 33 | 10 | 1 | 2 | - | - |
| 749 | 13 076 155 | Witzin | 45 | 29 | 15 | 0 | - | - | - |
| 750 | 13 076 156 | Wöbbelin | 107 | 58 | 39 | 2 | 8 | - | - |
| 751 | 13 076 158 | Zapel | 31 | 18 | 9 | - | 4 | - | - |
| 752 | 13 076 159 | Zarrentin am Schaalsee, Stadt | 224 | 90 | 113 | 2 | 19 | - | - |
| 753 | 13 076 160 | Ziegendorf | 87 | 48 | 38 | - | - | - | - |
| 754 | 13 076 161 | Zierzow | 31 | 25 | 7 | - | - | - | - |
| 755 | 13 076 162 | Zölkow | 77 | 43 | 34 | - | - | - | - |
| 756 | 13 076 163 | Zülow | 11 | 7 | 4 | 0 | - | - | - |
| 757 | 13 076 164 | Obere Warnow | 78 | 51 | 27 | 0 | - | - | - |
| 758 | 13 076 165 | Gehlsbach | 70 | 34 | 36 | - | - | - | - |
| 759 | 13 076 166 | Ganzlin | 185 | 86 | 75 | 1 | 23 | - | 0 |
| 760 | 13 076 167 | Kloster Tempzin | 48 | 34 | 8 | 0 | 6 | - | - |

| Kapitel 3 | | | Bodenfläche am 31. Dezember 2017 nach Nutzungart und regionaler Gliederung | | | | | | | |
|-------------|----------------------|-----------------------------|---|---------------------|----------|----------|----------|----------|----------|---|
| Tabelle 3.4 | | | Fläche für Vegetation | | | | | | | |
| Lfd. Nr. | Schlüssel- nummer | Land Kreis Gemeinde | Vegetation | Davon | | | | | | |
| | | | | Landwirt- schaft | Wald | Gehölz | Heide | Moor | Sumpf | Unland, Vegeta- tionslose Fläche |
| | | | (30 000) | (31 000) | (32 000) | (33 000) | (34 000) | (35 000) | (36 000) | (37 000) |
| ha | | | | | | | | | | |
| 1 | 2 | 3 | 4 | 5 | 6 | 7 | 8 | 9 | 10 | 11 |
| 1 | 13 | Mecklenburg-Vorpommern | 1 996 805 | 1 441 731 | 493 055 | 20 976 | 1 719 | 2 884 | 12 999 | 23 442 |
| 2 | 13 003 | Rostock, Hansestadt | 9 198 | 3 476 | 4 636 | 297 | 2 | 15 | 252 | 520 |
| 3 | 13 004 | Schwerin, Landeshauptstadt | 5 241 | 2 283 | 2 244 | 255 | - | 5 | 34 | 419 |
| 4 | 13 071 | Mecklenburgische Seenplatte | 460 986 | 316 700 | 132 328 | 2 974 | 27 | 54 | 3 517 | 5 386 |
| 5 | 13 071 001 | Alt Schwerin | 2 321 | 1 051 | 1 150 | 19 | - | - | 38 | 63 |
| 6 | 13 071 002 | Altenhagen | 1 019 | 942 | 49 | 9 | - | - | 10 | 9 |
| 7 | 13 071 003 | Altenhof | 1 555 | 1 124 | 414 | 11 | - | - | - | 6 |
| 8 | 13 071 004 | Altentreptow, Stadt | 4 611 | 4 297 | 282 | 29 | - | - | 1 | 2 |
| 9 | 13 071 005 | Ankershagen | 2 527 | 1 578 | 885 | 43 | - | - | 2 | 20 |
| 10 | 13 071 006 | Bartow | 2 352 | 2 228 | 103 | 12 | - | - | 0 | 8 |
| 11 | 13 071 007 | Basedow | 3 207 | 1 764 | 1 400 | 1 | - | - | 0 | 43 |
| 12 | 13 071 008 | Beggerow | 2 821 | 2 480 | 313 | 4 | - | - | - | 23 |
| 13 | 13 071 009 | Beseritz | 1 038 | 860 | 169 | 5 | - | - | 3 | 1 |
| 14 | 13 071 010 | Blankenhof | 1 659 | 1 356 | 183 | 22 | - | - | 92 | 7 |
| 15 | 13 071 011 | Blankensee | 4 670 | 3 653 | 899 | 55 | 1 | 3 | 24 | 37 |
| 16 | 13 071 012 | Blumenholz | 3 810 | 1 629 | 2 085 | 1 | - | - | 2 | 94 |
| 17 | 13 071 013 | Bollewick | 2 483 | 2 198 | 252 | - | - | - | 8 | 25 |
| 18 | 13 071 014 | Borrentin | 4 533 | 4 322 | 160 | 30 | - | - | 7 | 14 |
| 19 | 13 071 015 | Bredenfelde | 802 | 710 | 89 | 1 | - | - | 1 | 1 |
| 20 | 13 071 016 | Breesen | 2 312 | 1 931 | 373 | 7 | - | - | 0 | 1 |
| 21 | 13 071 017 | Breest | 842 | 806 | 12 | 12 | - | - | 3 | 8 |
| 22 | 13 071 018 | Briggow | 1 358 | 1 317 | 22 | 4 | - | - | - | 15 |
| 23 | 13 071 019 | Brunn | 4 409 | 3 635 | 726 | 27 | - | - | 7 | 15 |
| 24 | 13 071 020 | Buchholz | 1 408 | 843 | 560 | 1 | - | - | 0 | 3 |
| 25 | 13 071 021 | Burg Stargard, Stadt | 6 729 | 4 841 | 1 807 | 9 | - | - | 4 | 69 |
| 26 | 13 071 022 | Burow | 1 488 | 1 354 | 36 | 95 | - | - | 0 | 2 |
| 27 | 13 071 023 | Bütow | 2 375 | 2 184 | 181 | 3 | - | - | - | 8 |
| 28 | 13 071 025 | Carpin | 5 784 | 1 806 | 3 896 | 6 | - | - | 1 | 75 |
| 29 | 13 071 026 | Cölpin | 1 947 | 1 472 | 421 | 30 | - | - | 5 | 19 |
| 30 | 13 071 027 | Dargun, Stadt | 10 933 | 7 670 | 2 129 | 52 | - | - | 1 039 | 44 |
| 31 | 13 071 028 | Datzetal | 3 796 | 3 250 | 494 | 12 | - | - | 1 | 40 |
| 32 | 13 071 029 | Demmin, Hansestadt | 6 920 | 4 639 | 1 539 | 29 | - | - | 661 | 51 |
| 33 | 13 071 030 | Duckow | 1 343 | 1 114 | 203 | 1 | - | - | 3 | 22 |
| 34 | 13 071 032 | Faulenrost | 3 149 | 2 646 | 485 | 8 | - | - | 2 | 9 |
| 35 | 13 071 033 | Feldberger Seenlandschaft | 17 149 | 9 622 | 7 333 | 27 | 1 | 4 | 1 | 162 |
| 36 | 13 071 034 | Fincken | 3 248 | 2 729 | 494 | 15 | - | - | - | 9 |
| 37 | 13 071 035 | Friedland, Stadt | 11 827 | 9 695 | 1 848 | 81 | - | 2 | 29 | 174 |
| 38 | 13 071 036 | Fünfseen | 4 728 | 2 862 | 1 785 | 12 | - | 0 | 52 | 18 |
| 39 | 13 071 037 | Galenbeck | 8 037 | 5 755 | 2 131 | 37 | - | - | 5 | 110 |
| 40 | 13 071 038 | Genzkow | 854 | 734 | 103 | 2 | - | - | - | 15 |
| 41 | 13 071 039 | Gielow | 2 147 | 1 609 | 523 | 2 | - | - | 2 | 10 |
| 42 | 13 071 041 | Gnevkow | 1 616 | 1 553 | 27 | 13 | - | - | 10 | 13 |
| 43 | 13 071 042 | Godendorf | 1 180 | 284 | 891 | 1 | - | - | 0 | 4 |
| 44 | 13 071 043 | Göhren-Lebbin | 2 575 | 1 670 | 882 | 7 | - | - | - | 16 |
| 45 | 13 071 044 | Golchen | 2 168 | 650 | 1 496 | 17 | - | - | 5 | 2 |
| 46 | 13 071 045 | Gotthun | 787 | 664 | 108 | 2 | - | - | 0 | 14 |
| 47 | 13 071 046 | Grabow-Below | 1 276 | 959 | 312 | 0 | - | - | - | 4 |
| 48 | 13 071 047 | Grabowhöfe | 3 812 | 3 136 | 626 | 23 | - | 5 | 3 | 18 |
| 49 | 13 071 048 | Grammentin | 1 632 | 660 | 957 | 6 | - | - | 0 | 9 |
| 50 | 13 071 049 | Grapzow | 1 385 | 1 283 | 55 | 45 | - | - | 2 | 1 |
| 51 | 13 071 050 | Grischow | 1 011 | 958 | 6 | 4 | - | - | 10 | 34 |
| 52 | 13 071 053 | Groß Kelle | 615 | 553 | 54 | 1 | - | - | 2 | 5 |
| 53 | 13 071 054 | Groß Miltzow | 4 475 | 4 069 | 256 | 54 | - | - | 6 | 90 |

| Kapitel 3 | | | Bodenfläche am 31. Dezember 2017 nach Nutzungart und regionaler Gliederung | | | | | | | |
|-------------|----------------------|---------------------------|---|---------------------|----------|----------|----------|----------|----------|---|
| Tabelle 3.4 | | | Fläche für Vegetation | | | | | | | |
| Lfd. Nr. | Schlüssel- nummer | Land Kreis Gemeinde | Vegetation | Davon | | | | | | |
| | | | | Landwirt- schaft | Wald | Gehölz | Heide | Moor | Sumpf | Unland, Vegeta- tionslose Fläche |
| | | | (30 000) | (31 000) | (32 000) | (33 000) | (34 000) | (35 000) | (36 000) | (37 000) |
| 1 | 2 | 3 | 4 | 5 | 6 | 7 | 8 | 9 | 10 | 11 |
| 54 | 13 071 055 | Groß Nemerow | 1 833 | 1 465 | 329 | 7 | - | - | 6 | 26 |
| 55 | 13 071 056 | Groß Platen | 1 575 | 1 259 | 299 | 2 | - | - | - | 15 |
| 56 | 13 071 057 | Groß Teetzleben | 1 975 | 1 738 | 155 | 57 | - | 0 | 2 | 24 |
| 57 | 13 071 058 | Grünow | 2 156 | 1 169 | 968 | 2 | 1 | - | 0 | 16 |
| 58 | 13 071 059 | Gültz | 2 189 | 1 845 | 269 | 55 | - | - | 11 | 8 |
| 59 | 13 071 060 | Gülzow | 1 154 | 936 | 215 | - | - | - | - | 3 |
| 60 | 13 071 063 | Hohen Wangelin | 3 792 | 1 569 | 2 112 | 20 | - | - | 13 | 79 |
| 61 | 13 071 064 | Hohenbollentin | 613 | 582 | 26 | 2 | - | - | 1 | 3 |
| 62 | 13 071 065 | Hohenmockers | 2 521 | 2 230 | 273 | 2 | - | - | 8 | 9 |
| 63 | 13 071 066 | Hohenzieritz | 1 886 | 1 338 | 511 | - | - | - | 5 | 32 |
| 64 | 13 071 067 | Holldorf | 1 455 | 1 259 | 184 | 7 | - | - | 1 | 5 |
| 65 | 13 071 068 | Ivenack | 3 628 | 2 935 | 643 | 26 | - | - | 1 | 22 |
| 66 | 13 071 069 | Jabel | 5 263 | 2 573 | 2 514 | 43 | - | - | 32 | 100 |
| 67 | 13 071 070 | Jürgenstorf | 2 044 | 1 775 | 242 | 6 | - | - | 0 | 20 |
| 68 | 13 071 071 | Kargow | 5 638 | 1 635 | 3 952 | 25 | - | 2 | - | 24 |
| 69 | 13 071 072 | Kentzlin | 992 | 585 | 400 | - | - | - | - | 7 |
| 70 | 13 071 073 | Kieve | 1 375 | 800 | 535 | 1 | - | - | 8 | 31 |
| 71 | 13 071 074 | Kittendorf | 1 988 | 1 622 | 346 | 0 | - | - | - | 21 |
| 72 | 13 071 075 | Klein Vielen | 4 134 | 2 105 | 1 866 | 64 | - | - | 76 | 24 |
| 73 | 13 071 076 | Kletzin | 2 530 | 2 244 | 123 | 1 | - | - | 121 | 41 |
| 74 | 13 071 077 | Klink | 1 327 | 861 | 436 | 2 | - | - | 16 | 12 |
| 75 | 13 071 078 | Klocksmin | 2 036 | 1 525 | 466 | 15 | - | - | 1 | 29 |
| 76 | 13 071 079 | Knorrendorf | 2 599 | 2 280 | 284 | 33 | - | - | 1 | 1 |
| 77 | 13 071 080 | Kratzeburg | 4 764 | 1 347 | 2 985 | 3 | 24 | - | - | 405 |
| 78 | 13 071 081 | Kriesow | 1 840 | 1 593 | 228 | 17 | - | - | - | 1 |
| 79 | 13 071 083 | Kublank | 1 251 | 1 213 | - | 30 | - | 1 | - | 7 |
| 80 | 13 071 084 | Kummerow | 2 429 | 1 883 | 510 | 15 | - | - | 10 | 11 |
| 81 | 13 071 087 | Lärz | 3 282 | 2 020 | 1 149 | 8 | - | - | 5 | 101 |
| 82 | 13 071 088 | Leizen | 2 508 | 1 809 | 685 | 5 | - | - | - | 10 |
| 83 | 13 071 089 | Lindenbergr | 1 217 | 1 164 | 35 | 1 | - | - | 0 | 17 |
| 84 | 13 071 090 | Lindetal | 5 267 | 4 685 | 538 | 1 | - | - | 8 | 35 |
| 85 | 13 071 091 | Ludorf | 1 621 | 1 386 | 214 | 1 | - | - | 1 | 18 |
| 86 | 13 071 092 | Malchin, Stadt | 7 645 | 5 544 | 1 897 | 13 | - | 2 | 3 | 186 |
| 87 | 13 071 093 | Malchow, Stadt | 3 152 | 1 416 | 1 707 | 1 | - | - | 2 | 26 |
| 88 | 13 071 095 | Massow | 1 537 | 859 | 676 | 1 | - | - | - | 1 |
| 89 | 13 071 096 | Meesiger | 822 | 798 | 7 | 4 | - | - | - | 13 |
| 90 | 13 071 097 | Melz | 1 677 | 1 378 | 292 | 2 | - | - | - | 5 |
| 91 | 13 071 099 | Mirow, Stadt | 13 132 | 5 407 | 7 595 | 13 | 1 | - | 35 | 82 |
| 92 | 13 071 100 | Möllenbeck | 3 321 | 2 751 | 550 | 11 | - | - | - | 8 |
| 93 | 13 071 101 | Möllenhagen | 4 481 | 3 918 | 502 | 11 | - | - | 1 | 49 |
| 94 | 13 071 102 | Mölln | 2 730 | 2 410 | 267 | 38 | - | - | 10 | 5 |
| 95 | 13 071 103 | Moltzow | 4 264 | 3 538 | 652 | 31 | - | - | 0 | 41 |
| 96 | 13 071 104 | Neddemin | 1 110 | 979 | 109 | 1 | - | - | 9 | 12 |
| 97 | 13 071 105 | Neetzka | 1 226 | 948 | 234 | 7 | - | - | 3 | 35 |
| 98 | 13 071 107 | Neubrandenburg, Stadt | 3 171 | 1 927 | 889 | 48 | 0 | - | 37 | 271 |
| 99 | 13 071 108 | Neuenkirchen | 2 075 | 1 668 | 326 | 49 | - | - | 10 | 22 |
| 100 | 13 071 109 | Neukalen, Stadt | 4 216 | 3 150 | 770 | 30 | - | 11 | 187 | 69 |
| 101 | 13 071 110 | Neustrelitz, Stadt | 10 910 | 2 846 | 7 363 | 391 | 0 | 1 | 0 | 310 |
| 102 | 13 071 111 | Neverin | 1 139 | 931 | 173 | 6 | - | - | 15 | 14 |
| 103 | 13 071 112 | Nossendorf | 3 268 | 2 713 | 416 | 72 | - | - | 16 | 51 |
| 104 | 13 071 113 | Nossentiner Hütte | 3 782 | 792 | 2 971 | 3 | - | - | 1 | 15 |
| 105 | 13 071 114 | Penkow | 868 | 840 | 28 | - | - | - | - | 1 |
| 106 | 13 071 115 | Penzlin, Stadt | 10 390 | 8 611 | 1 547 | 69 | - | 3 | 66 | 94 |
| 107 | 13 071 116 | Petersdorf | 736 | 725 | 1 | 8 | - | - | - | 2 |
| 108 | 13 071 117 | Pragsdorf | 1 314 | 977 | 298 | 1 | - | - | 19 | 18 |

| Kapitel 3 | | | Bodenfläche am 31. Dezember 2017 nach Nutzungart und regionaler Gliederung | | | | | | | |
|-------------|----------------------|---------------------------------|---|---------------------|----------|----------|----------|----------|----------|---|
| Tabelle 3.4 | | | Fläche für Vegetation | | | | | | | |
| Lfd. Nr. | Schlüssel- nummer | Land Kreis Gemeinde | Vegetation | Davon | | | | | | |
| | | | | Landwirt- schaft | Wald | Gehölz | Heide | Moor | Sumpf | Unland, Vegeta- tionslose Fläche |
| | | | (30 000) | (31 000) | (32 000) | (33 000) | (34 000) | (35 000) | (36 000) | (37 000) |
| 1 | 2 | 3 | ha | | | | | | | |
| 1 | 2 | 3 | 4 | 5 | 6 | 7 | 8 | 9 | 10 | 11 |
| 109 | 13 071 118 | Priborn | 1 152 | 561 | 586 | 2 | - | - | - | 4 |
| 110 | 13 071 119 | Priepert | 1 544 | 458 | 1 084 | 1 | - | - | - | 0 |
| 111 | 13 071 120 | Pripsleben | 946 | 856 | 81 | 9 | - | - | 0 | - |
| 112 | 13 071 122 | Rechlin | 5 792 | 2 195 | 3 099 | 202 | - | - | 89 | 207 |
| 113 | 13 071 123 | Ritzerow | 2 090 | 1 414 | 660 | 4 | - | 2 | - | 10 |
| 114 | 13 071 124 | Röbel/Müritz, Stadt | 2 651 | 2 178 | 450 | 5 | - | - | 1 | 17 |
| 115 | 13 071 125 | Röckwitz | 1 400 | 1 241 | 132 | 12 | - | - | 15 | - |
| 116 | 13 071 127 | Rosenow | 2 848 | 2 454 | 346 | 24 | - | - | 23 | 0 |
| 117 | 13 071 128 | Sarow | 3 155 | 2 981 | 135 | 1 | - | - | 19 | 19 |
| 118 | 13 071 130 | Schönbeck | 2 309 | 1 744 | 550 | 2 | - | 4 | - | 10 |
| 119 | 13 071 131 | Schönfeld | 1 496 | 1 368 | 106 | 4 | - | - | 2 | 16 |
| 120 | 13 071 132 | Schönhausen | 1 731 | 1 323 | 396 | 5 | - | - | 0 | 6 |
| 121 | 13 071 133 | Schwarz | 2 236 | 1 387 | 839 | 4 | - | - | 1 | 5 |
| 122 | 13 071 135 | Siedenbollentin | 1 731 | 1 039 | 645 | 17 | - | 6 | 13 | 12 |
| 123 | 13 071 136 | Siedenbrünzow | 2 528 | 2 014 | 425 | 45 | - | 0 | 16 | 28 |
| 124 | 13 071 137 | Sietow | 1 470 | 1 262 | 195 | 8 | - | - | - | 5 |
| 125 | 13 071 138 | Silz | 885 | 699 | 176 | 0 | - | - | 4 | 5 |
| 126 | 13 071 139 | Sommersdorf | 791 | 710 | 45 | 10 | - | - | 1 | 25 |
| 127 | 13 071 140 | Sponholz | 2 439 | 1 816 | 561 | 9 | - | - | 15 | 37 |
| 128 | 13 071 141 | Staven | 1 322 | 1 082 | 219 | 4 | - | - | 3 | 14 |
| 129 | 13 071 142 | Stavenhagen, Reuterstadt, Stadt | 3 382 | 2 891 | 424 | 4 | - | - | 0 | 63 |
| 130 | 13 071 143 | Stuer | 2 013 | 1 180 | 755 | 1 | - | - | 70 | 7 |
| 131 | 13 071 144 | Torgelow am See | 979 | 719 | 258 | 0 | - | - | - | 2 |
| 132 | 13 071 145 | Trollenhagen | 1 293 | 970 | 288 | 5 | - | - | 2 | 29 |
| 133 | 13 071 146 | Tützpatz | 2 010 | 1 781 | 214 | 5 | - | - | 8 | 2 |
| 134 | 13 071 147 | Userin | 2 883 | 1 252 | 1 599 | 5 | - | - | 1 | 26 |
| 135 | 13 071 148 | Utzedel | 2 394 | 1 963 | 323 | 86 | - | - | 7 | 15 |
| 136 | 13 071 149 | Varchentin | 1 357 | 1 074 | 278 | 2 | - | - | - | 3 |
| 137 | 13 071 150 | Verchen | 1 061 | 968 | 50 | 3 | - | - | - | 39 |
| 138 | 13 071 152 | Vipperow | 1 541 | 1 343 | 173 | 18 | - | - | - | 7 |
| 139 | 13 071 153 | Voigtsdorf | 700 | 673 | - | 3 | - | - | - | 23 |
| 140 | 13 071 154 | Vollrathsruehe | 2 893 | 1 892 | 958 | 13 | - | - | 4 | 26 |
| 141 | 13 071 155 | Walow | 1 766 | 1 359 | 322 | 44 | - | - | 7 | 35 |
| 142 | 13 071 156 | Waren (Müritz), Stadt | 6 876 | 3 282 | 3 285 | 13 | - | 0 | 9 | 287 |
| 143 | 13 071 157 | Warrenzin | 2 712 | 1 759 | 675 | 16 | - | - | 258 | 4 |
| 144 | 13 071 158 | Werder | 2 773 | 2 444 | 249 | 11 | - | - | 4 | 66 |
| 145 | 13 071 159 | Wesenberg, Stadt | 7 512 | 3 370 | 4 101 | 8 | - | - | 3 | 29 |
| 146 | 13 071 160 | Wildberg | 2 121 | 1 807 | 305 | 9 | - | - | 0 | 0 |
| 147 | 13 071 161 | Woggersin | 563 | 530 | 11 | 4 | - | - | 2 | 16 |
| 148 | 13 071 162 | Wokuhl-Dabelow | 3 976 | 1 237 | 2 709 | 1 | - | - | 0 | 29 |
| 149 | 13 071 163 | Wolde | 2 094 | 2 003 | 74 | 12 | - | - | - | 4 |
| 150 | 13 071 164 | Woldegk, Stadt | 14 387 | 11 500 | 2 718 | 69 | - | - | 0 | 100 |
| 151 | 13 071 165 | Wredenhausen | 2 552 | 1 214 | 1 235 | 21 | - | - | 54 | 29 |
| 152 | 13 071 166 | Wulkenzin | 1 967 | 1 023 | 898 | 11 | - | - | 7 | 29 |
| 153 | 13 071 167 | Wustrow | 2 763 | 1 146 | 1 566 | 1 | - | - | - | 50 |
| 154 | 13 071 168 | Zepkow | 1 164 | 968 | 178 | 13 | - | - | - | 4 |
| 155 | 13 071 169 | Zettemin | 1 771 | 1 206 | 549 | 3 | - | - | 0 | 13 |
| 156 | 13 071 170 | Zirzow | 854 | 817 | 12 | 7 | - | - | 0 | 19 |
| 157 | 13 071 171 | Zislow | 1 422 | 453 | 953 | 9 | - | - | - | 7 |
| 158 | 13 071 172 | Peenehagen | 5 101 | 3 795 | 1 250 | 8 | - | - | 10 | 38 |
| 159 | 13 071 173 | Kuckssee | 1 639 | 1 349 | 171 | 17 | - | 10 | 87 | 5 |
| 160 | 13 071 174 | Schloen-Dratow | 3 375 | 2 247 | 1 054 | 44 | - | - | 1 | 30 |
| 161 | 13 072 | Landkreis Rostock | 299 492 | 233 953 | 53 476 | 4 766 | 103 | 518 | 1 875 | 4 801 |
| 162 | 13 072 001 | Admannshagen-Bargeshagen | 1 366 | 1 344 | 9 | 4 | - | - | - | 9 |

| Kapitel 3 | | | Bodenfläche am 31. Dezember 2017 nach Nutzungart und regionaler Gliederung | | | | | | | |
|-------------|----------------------|---------------------------|---|---------------------|----------|----------|----------|----------|----------|---|
| Tabelle 3.4 | | | Fläche für Vegetation | | | | | | | |
| Lfd. Nr. | Schlüssel- nummer | Land Kreis Gemeinde | Vegetation | Davon | | | | | | |
| | | | | Landwirt- schaft | Wald | Gehölz | Heide | Moor | Sumpf | Unland, Vegeta- tionslose Fläche |
| | | | (30 000) | (31 000) | (32 000) | (33 000) | (34 000) | (35 000) | (36 000) | (37 000) |
| 1 | 2 | 3 | 4 | 5 | 6 | 7 | 8 | 9 | 10 | 11 |
| 163 | 13 072 002 | Alt Bukow | 1 415 | 1 221 | 177 | 11 | - | - | 0 | 5 |
| 164 | 13 072 003 | Alt Sührkow | 2 307 | 1 880 | 337 | 76 | 7 | - | 1 | 6 |
| 165 | 13 072 004 | Altkalen | 4 239 | 3 519 | 643 | 46 | - | - | 4 | 26 |
| 166 | 13 072 005 | Am Salzhaff | 1 414 | 1 285 | 101 | 1 | - | - | 4 | 23 |
| 167 | 13 072 006 | Bad Doberan, Stadt | 2 504 | 1 529 | 884 | 32 | - | - | 0 | 60 |
| 168 | 13 072 007 | Bartenshagen-Parkentin | 1 326 | 1 004 | 294 | 18 | - | - | - | 10 |
| 169 | 13 072 008 | Bastorf | 2 169 | 1 953 | 138 | 24 | - | - | 22 | 31 |
| 170 | 13 072 009 | Baumgarten | 3 614 | 2 663 | 453 | 424 | - | - | 2 | 71 |
| 171 | 13 072 010 | Behren-Lübchin | 6 453 | 5 316 | 957 | 42 | - | 81 | 2 | 55 |
| 172 | 13 072 011 | Benitz | 860 | 770 | 15 | 16 | - | 1 | 4 | 55 |
| 173 | 13 072 012 | Bentwisch | 1 152 | 1 084 | 33 | 10 | - | - | - | 25 |
| 174 | 13 072 013 | Bernitt | 6 847 | 4 885 | 1 672 | 86 | 5 | - | 60 | 139 |
| 175 | 13 072 014 | Biendorf | 3 739 | 3 049 | 649 | 13 | 1 | - | 2 | 25 |
| 176 | 13 072 015 | Blankenhagen | 2 352 | 1 434 | 886 | 4 | - | 6 | 0 | 21 |
| 177 | 13 072 016 | Boddin | 2 223 | 1 963 | 208 | 28 | - | 1 | 11 | 12 |
| 178 | 13 072 017 | Börgerende-Rethwisch | 1 196 | 1 056 | 0 | 5 | - | - | 5 | 129 |
| 179 | 13 072 018 | Bröbberow | 1 314 | 1 231 | 6 | 5 | - | - | 26 | 45 |
| 180 | 13 072 019 | Broderstorf | 3 007 | 2 542 | 358 | 40 | - | - | 50 | 16 |
| 181 | 13 072 020 | Bützow, Stadt | 3 090 | 2 139 | 824 | 63 | - | - | 3 | 61 |
| 182 | 13 072 021 | Cammin | 2 959 | 2 052 | 793 | 49 | - | 2 | 6 | 58 |
| 183 | 13 072 022 | Carinerland | 3 552 | 3 081 | 398 | 27 | - | 2 | 1 | 44 |
| 184 | 13 072 023 | Dahmen | 2 872 | 2 340 | 381 | 72 | - | 10 | 28 | 41 |
| 185 | 13 072 024 | Dalkendorf | 1 438 | 1 186 | 240 | 8 | - | - | 0 | 4 |
| 186 | 13 072 025 | Diekhof | 2 971 | 2 463 | 417 | 28 | - | 4 | 1 | 57 |
| 187 | 13 072 026 | Dobbin-Linstow | 5 691 | 2 409 | 3 091 | 67 | - | 1 | 67 | 55 |
| 188 | 13 072 027 | Dolgen am See | 2 592 | 2 148 | 337 | 66 | - | 4 | 12 | 25 |
| 189 | 13 072 028 | Dreetz | 1 048 | 912 | 102 | 3 | - | - | 3 | 28 |
| 190 | 13 072 029 | Dummerstorf | 10 601 | 8 926 | 1 223 | 157 | 2 | 103 | 22 | 168 |
| 191 | 13 072 030 | Elmenhorst/Lichtenhagen | 958 | 830 | 102 | 14 | - | - | - | 12 |
| 192 | 13 072 031 | Finkenthal | 1 879 | 1 188 | 683 | 2 | - | - | - | 7 |
| 193 | 13 072 032 | Gelbensande | 3 187 | 722 | 2 445 | 8 | - | - | - | 11 |
| 194 | 13 072 033 | Glasewitz | 1 394 | 995 | 349 | 38 | - | - | 6 | 6 |
| 195 | 13 072 034 | Gnewitz | 946 | 669 | 242 | 7 | - | - | 2 | 25 |
| 196 | 13 072 035 | Gnoien, Stadt | 3 587 | 2 979 | 550 | 29 | - | 1 | 11 | 16 |
| 197 | 13 072 036 | Graal-Müritz | 567 | 186 | 316 | 16 | - | - | - | 48 |
| 198 | 13 072 037 | Grammow | 1 479 | 1 165 | 255 | 22 | - | - | 6 | 31 |
| 199 | 13 072 038 | Groß Roge | 2 212 | 1 934 | 218 | 27 | - | - | 26 | 8 |
| 200 | 13 072 039 | Groß Schwiesow | 1 137 | 954 | 114 | 29 | - | - | 2 | 38 |
| 201 | 13 072 040 | Groß Wokern | 1 981 | 1 500 | 457 | 6 | - | - | 1 | 17 |
| 202 | 13 072 041 | Groß Wüstenfelde | 2 459 | 2 058 | 371 | 19 | - | 0 | 3 | 7 |
| 203 | 13 072 042 | Gülzow-Prüzen | 4 878 | 4 067 | 538 | 96 | - | 10 | 54 | 112 |
| 204 | 13 072 043 | Güstrow, Stadt | 4 230 | 2 596 | 1 334 | 91 | - | - | 87 | 122 |
| 205 | 13 072 044 | Gutow | 2 140 | 1 898 | 15 | 48 | - | - | 66 | 114 |
| 206 | 13 072 045 | Hohen Demzin | 2 236 | 1 899 | 246 | 30 | - | 1 | 12 | 48 |
| 207 | 13 072 046 | Hohen Spreng | 1 778 | 1 402 | 231 | 77 | - | - | 32 | 35 |
| 208 | 13 072 047 | Hohenfelde | 841 | 714 | 106 | 5 | - | - | 5 | 11 |
| 209 | 13 072 048 | Hoppenrade | 2 627 | 1 953 | 477 | 40 | 2 | 11 | 99 | 45 |
| 210 | 13 072 049 | Jördenstorf | 2 545 | 2 224 | 295 | 12 | - | - | 0 | 14 |
| 211 | 13 072 050 | Jürgenshagen | 3 764 | 3 362 | 242 | 87 | - | - | 26 | 47 |
| 212 | 13 072 051 | Kassow | 1 297 | 949 | 320 | 7 | - | - | 1 | 21 |
| 213 | 13 072 052 | Kirch Mulsow | 1 335 | 1 158 | 101 | 28 | - | - | 23 | 25 |
| 214 | 13 072 053 | Klein Belitz | 3 661 | 3 441 | 74 | 22 | - | - | 110 | 13 |
| 215 | 13 072 054 | Klein Kussewitz | 1 337 | 1 236 | 86 | 3 | - | - | - | 12 |
| 216 | 13 072 055 | Klein Upahl | 725 | 398 | 300 | 7 | - | - | 5 | 15 |
| 217 | 13 072 056 | Krakow am See, Stadt | 6 433 | 3 459 | 2 595 | 186 | - | 24 | 95 | 75 |

| Kapitel 3 | | | Bodenfläche am 31. Dezember 2017 nach Nutzungart und regionaler Gliederung | | | | | | | |
|-------------|----------------------|---------------------------|---|---------------------|----------|----------|----------|----------|----------|---|
| Tabelle 3.4 | | | Fläche für Vegetation | | | | | | | |
| Lfd. Nr. | Schlüssel- nummer | Land Kreis Gemeinde | Vegetation | Davon | | | | | | |
| | | | | Landwirt- schaft | Wald | Gehölz | Heide | Moor | Sumpf | Unland, Vegeta- tionslose Fläche |
| | | | (30 000) | (31 000) | (32 000) | (33 000) | (34 000) | (35 000) | (36 000) | (37 000) |
| 1 | 2 | 3 | 4 | 5 | 6 | 7 | 8 | 9 | 10 | 11 |
| 218 | 13 072 057 | Kritzow | 1 199 | 1 138 | 6 | 6 | - | - | 3 | 47 |
| 219 | 13 072 058 | Kröpelin, Stadt | 6 087 | 4 840 | 1 099 | 76 | - | 2 | 11 | 59 |
| 220 | 13 072 059 | Kuchelmiß | 3 306 | 2 168 | 928 | 70 | 16 | 18 | 61 | 45 |
| 221 | 13 072 060 | Kühlungsborn, Stadt | 1 113 | 883 | 185 | 10 | - | 1 | 0 | 34 |
| 222 | 13 072 061 | Kuhs | 1 261 | 1 158 | 0 | 4 | - | 1 | - | 98 |
| 223 | 13 072 062 | Laage, Stadt | 6 693 | 5 556 | 993 | 46 | - | 0 | 34 | 65 |
| 224 | 13 072 063 | Lalendorf | 11 922 | 9 016 | 2 187 | 232 | - | 10 | 149 | 328 |
| 225 | 13 072 064 | Lambrechtshagen | 1 128 | 1 022 | 94 | 7 | - | - | 2 | 3 |
| 226 | 13 072 066 | Lelkendorf | 2 774 | 2 366 | 327 | 55 | - | - | 14 | 13 |
| 227 | 13 072 067 | Lohmen | 3 007 | 2 301 | 504 | 105 | - | - | 30 | 68 |
| 228 | 13 072 068 | Lühburg | 1 613 | 1 269 | 321 | 14 | - | 0 | 1 | 7 |
| 229 | 13 072 069 | Lüssow | 1 478 | 1 324 | 126 | 15 | - | 3 | 1 | 10 |
| 230 | 13 072 071 | Mistorf | 2 233 | 2 117 | 59 | 27 | 3 | - | 1 | 26 |
| 231 | 13 072 072 | Mönchshagen | 953 | 845 | 95 | 2 | - | - | - | 10 |
| 232 | 13 072 073 | Mühl Rosin | 2 220 | 776 | 1 219 | 130 | 19 | - | 59 | 18 |
| 233 | 13 072 074 | Neubukow, Stadt | 2 180 | 1 652 | 476 | 9 | - | 0 | 4 | 39 |
| 234 | 13 072 075 | Nienhagen | 474 | 275 | 168 | 4 | - | - | - | 26 |
| 235 | 13 072 076 | Nustrow | 651 | 528 | 88 | 0 | - | - | - | 34 |
| 236 | 13 072 077 | Papendorf | 1 911 | 1 707 | 70 | 73 | - | 48 | 1 | 13 |
| 237 | 13 072 078 | Penzin | 591 | 565 | 0 | 12 | - | - | 8 | 5 |
| 238 | 13 072 079 | Plaaz | 3 125 | 2 487 | 488 | 10 | - | 2 | 16 | 122 |
| 239 | 13 072 080 | Pölchow | 1 081 | 926 | 102 | 43 | - | 3 | 2 | 5 |
| 240 | 13 072 081 | Poppendorf | 1 173 | 966 | 81 | 69 | - | - | - | 57 |
| 241 | 13 072 082 | Prebberede | 3 886 | 3 208 | 502 | 47 | - | - | 26 | 103 |
| 242 | 13 072 083 | Reddelich | 797 | 733 | 44 | 7 | 0 | 3 | 1 | 9 |
| 243 | 13 072 084 | Reimersshagen | 2 965 | 2 082 | 749 | 32 | - | 7 | 52 | 43 |
| 244 | 13 072 085 | Rerik, Stadt | 2 098 | 1 860 | 152 | 7 | - | 0 | 3 | 75 |
| 245 | 13 072 086 | Retschow | 1 712 | 1 244 | 408 | 26 | - | 6 | 11 | 18 |
| 246 | 13 072 087 | Roggentin | 680 | 593 | 57 | 11 | - | 9 | 3 | 7 |
| 247 | 13 072 088 | Rövershagen | 1 652 | 1 260 | 357 | 12 | - | - | - | 23 |
| 248 | 13 072 089 | Rühn | 1 179 | 579 | 531 | 37 | - | - | 18 | 14 |
| 249 | 13 072 090 | Rukieten | 1 145 | 788 | 322 | 19 | - | - | 4 | 12 |
| 250 | 13 072 091 | Sanitz | 7 253 | 4 869 | 2 016 | 109 | 44 | 102 | 2 | 111 |
| 251 | 13 072 092 | Sarmstorf | 1 009 | 968 | 29 | 6 | - | 1 | - | 5 |
| 252 | 13 072 093 | Satow | 10 876 | 9 646 | 939 | 137 | - | 9 | 47 | 98 |
| 253 | 13 072 094 | Schorssow | 2 726 | 2 043 | 580 | 39 | - | - | 14 | 49 |
| 254 | 13 072 095 | Schwaan, Stadt | 3 277 | 2 429 | 763 | 62 | - | - | 4 | 20 |
| 255 | 13 072 096 | Schwasdorf | 2 299 | 2 120 | 128 | 14 | - | - | 23 | 14 |
| 256 | 13 072 097 | Selpin | 3 053 | 2 013 | 903 | 45 | - | 1 | 17 | 74 |
| 257 | 13 072 098 | Stäbelow | 1 322 | 1 263 | 39 | 6 | - | - | 7 | 7 |
| 258 | 13 072 099 | Steffenshagen | 864 | 796 | 52 | 11 | 1 | - | - | 4 |
| 259 | 13 072 101 | Steinhagen | 897 | 808 | 70 | 7 | - | - | 1 | 10 |
| 260 | 13 072 102 | Stubbendorf | 914 | 739 | 152 | 6 | - | 1 | - | 16 |
| 261 | 13 072 103 | Sukow-Levitzow | 1 886 | 1 661 | 203 | 12 | - | - | - | 10 |
| 262 | 13 072 104 | Tarnow | 3 782 | 2 565 | 1 087 | 25 | - | - | 45 | 60 |
| 263 | 13 072 105 | Tessin, Stadt | 2 077 | 1 724 | 248 | 35 | - | 2 | 3 | 65 |
| 264 | 13 072 106 | Teterow, Stadt | 3 514 | 2 966 | 365 | 50 | - | - | 45 | 88 |
| 265 | 13 072 107 | Thelkow | 2 368 | 1 781 | 490 | 29 | - | 1 | 11 | 55 |
| 266 | 13 072 108 | Thulendorf | 989 | 913 | 56 | 5 | - | - | - | 15 |
| 267 | 13 072 109 | Thürkow | 1 352 | 1 137 | 177 | 16 | - | - | 20 | 2 |
| 268 | 13 072 110 | Vorbeck | 1 397 | 1 314 | 34 | 17 | 0 | - | 1 | 31 |
| 269 | 13 072 111 | Walkendorf | 2 580 | 2 142 | 349 | 50 | - | 5 | 15 | 19 |
| 270 | 13 072 112 | Wardow | 6 484 | 5 333 | 985 | 80 | 2 | - | 27 | 56 |
| 271 | 13 072 113 | Warnkenhagen | 1 829 | 1 639 | 163 | 17 | - | - | 1 | 9 |
| 272 | 13 072 114 | Warnow | 3 874 | 3 076 | 627 | 88 | - | 1 | 14 | 68 |

| Kapitel 3 | | | Bodenfläche am 31. Dezember 2017 nach Nutzungart und regionaler Gliederung | | | | | | | |
|-------------|----------------------|---------------------------|---|---------------------|----------|----------|----------|----------|----------|---|
| Tabelle 3.4 | | | Fläche für Vegetation | | | | | | | |
| Lfd. Nr. | Schlüssel- nummer | Land Kreis Gemeinde | Vegetation | Davon | | | | | | |
| | | | | Landwirt- schaft | Wald | Gehölz | Heide | Moor | Sumpf | Unland, Vegeta- tionslose Fläche |
| | | | (30 000) | (31 000) | (32 000) | (33 000) | (34 000) | (35 000) | (36 000) | (37 000) |
| 1 | 2 | 3 | ha | | | | | | | |
| 1 | 2 | 3 | 4 | 5 | 6 | 7 | 8 | 9 | 10 | 11 |
| 273 | 13 072 116 | Wiendorf | 1 579 | 1 192 | 252 | 68 | - | 3 | - | 65 |
| 274 | 13 072 117 | Wittenbeck | 818 | 675 | 111 | 25 | - | - | - | 8 |
| 275 | 13 072 118 | Zarnewan | 1 408 | 1 121 | 238 | 27 | - | 16 | 3 | 2 |
| 276 | 13 072 119 | Zehna | 2 362 | 1 762 | 453 | 20 | - | - | 46 | 83 |
| 277 | 13 072 120 | Zepelin | 2 086 | 1 665 | 201 | 149 | - | - | - | 71 |
| 278 | 13 072 121 | Ziesendorf | 2 404 | 2 037 | 337 | 11 | - | 0 | 2 | 16 |
| 279 | 13 073 | Vorpommern-Rügen | 279 616 | 211 783 | 56 495 | 2 922 | 914 | 1 214 | 1 118 | 5 169 |
| 280 | 13 073 001 | Ahrenshagen-Daskow | 5 250 | 4 394 | 597 | 257 | - | - | 1 | 2 |
| 281 | 13 073 002 | Ahrenshoop | 402 | 232 | 73 | 8 | - | 0 | 1 | 88 |
| 282 | 13 073 003 | Altefähr | 1 873 | 1 766 | 3 | 27 | - | - | - | 77 |
| 283 | 13 073 004 | Altenkirchen | 2 075 | 1 875 | 156 | 11 | - | - | 0 | 33 |
| 284 | 13 073 005 | Altenpleen | 1 696 | 1 549 | 113 | 9 | - | - | - | 25 |
| 285 | 13 073 006 | Baabe | 130 | 76 | 43 | 0 | - | - | 1 | 9 |
| 286 | 13 073 007 | Bad Sülze, Stadt | 2 330 | 1 827 | 277 | 5 | - | 192 | - | 28 |
| 287 | 13 073 009 | Barth, Stadt | 3 274 | 1 587 | 1 450 | 41 | - | 0 | 19 | 177 |
| 288 | 13 073 010 | Bergen auf Rügen, Stadt | 4 335 | 3 342 | 826 | 32 | 58 | - | 29 | 48 |
| 289 | 13 073 011 | Binz | 2 102 | 90 | 1 803 | 5 | 127 | - | - | 76 |
| 290 | 13 073 012 | Born a. Darß | 5 834 | 1 147 | 4 487 | 8 | - | - | 1 | 190 |
| 291 | 13 073 013 | Breege | 1 441 | 920 | 421 | 9 | - | - | 35 | 57 |
| 292 | 13 073 014 | Buschvitz | 929 | 586 | 293 | 3 | - | - | 13 | 34 |
| 293 | 13 073 015 | Dettmannsdorf | 4 134 | 2 959 | 1 158 | 11 | - | - | 1 | 6 |
| 294 | 13 073 016 | Deyelsdorf | 2 761 | 1 884 | 774 | 16 | - | 78 | - | 9 |
| 295 | 13 073 017 | Dierhagen | 2 438 | 1 174 | 943 | 32 | - | 178 | 3 | 109 |
| 296 | 13 073 018 | Divitz-Spoldershagen | 2 494 | 1 819 | 667 | 6 | - | - | - | 2 |
| 297 | 13 073 019 | Dranske | 1 737 | 1 138 | 472 | 22 | - | - | 32 | 73 |
| 298 | 13 073 020 | Drechow | 1 457 | 1 368 | 80 | 4 | - | - | 1 | 4 |
| 299 | 13 073 021 | Dreschvitz | 2 047 | 1 681 | 244 | 55 | - | - | 34 | 33 |
| 300 | 13 073 022 | Eixen | 5 298 | 3 900 | 1 223 | 19 | - | 110 | 13 | 33 |
| 301 | 13 073 023 | Elmenhorst | 2 078 | 1 210 | 834 | 1 | - | - | 2 | 30 |
| 302 | 13 073 024 | Franzburg, Stadt | 1 259 | 1 142 | 68 | 21 | - | - | - | 29 |
| 303 | 13 073 025 | Fuhlendorf | 1 504 | 736 | 722 | 4 | - | - | 3 | 39 |
| 304 | 13 073 026 | Gager | 749 | 545 | 73 | 5 | 64 | - | 9 | 52 |
| 305 | 13 073 027 | Garz/Rügen, Stadt | 6 027 | 5 194 | 556 | 69 | - | - | 53 | 155 |
| 306 | 13 073 028 | Gingst | 1 993 | 1 777 | 181 | 28 | - | - | 3 | 3 |
| 307 | 13 073 029 | Glewitz | 3 945 | 3 317 | 580 | 41 | - | - | - | 8 |
| 308 | 13 073 030 | Glowe | 1 857 | 1 140 | 554 | 21 | - | - | 91 | 52 |
| 309 | 13 073 031 | Göhren | 542 | 92 | 412 | 10 | - | - | 0 | 28 |
| 310 | 13 073 032 | Grammendorf | 3 330 | 2 765 | 545 | 4 | - | - | - | 16 |
| 311 | 13 073 033 | Gransebieth | 2 122 | 1 818 | 268 | 23 | - | - | 1 | 12 |
| 312 | 13 073 034 | Gremersdorf-Buchholz | 4 696 | 3 372 | 1 259 | 46 | - | 0 | 0 | 17 |
| 313 | 13 073 035 | Grimmen, Stadt | 4 055 | 3 694 | 293 | 31 | - | - | 1 | 35 |
| 314 | 13 073 036 | Groß Kordshagen | 1 504 | 1 468 | 19 | 3 | - | - | 2 | 12 |
| 315 | 13 073 037 | Groß Mohrdorf | 2 721 | 2 189 | 452 | 24 | - | - | - | 55 |
| 316 | 13 073 038 | Gustow | 2 638 | 2 029 | 361 | 42 | - | - | 44 | 162 |
| 317 | 13 073 039 | Hugoldsdorf | 1 356 | 1 090 | 250 | 4 | - | - | 4 | 8 |
| 318 | 13 073 040 | Insel Hiddensee | 1 450 | 476 | 96 | 23 | 530 | - | 18 | 306 |
| 319 | 13 073 041 | Jakobsdorf | 1 645 | 1 635 | 1 | 6 | - | - | - | 4 |
| 320 | 13 073 042 | Karnin | 1 170 | 789 | 378 | 4 | - | - | - | - |
| 321 | 13 073 043 | Kenz-Küstrow | 1 625 | 1 552 | 1 | 9 | - | - | 1 | 62 |
| 322 | 13 073 044 | Klausdorf | 1 079 | 822 | 147 | 5 | - | - | 86 | 18 |
| 323 | 13 073 045 | Kluis | 2 030 | 1 546 | 469 | 9 | - | - | - | 6 |
| 324 | 13 073 046 | Kramerhof | 1 273 | 1 150 | 91 | 23 | - | - | 1 | 8 |
| 325 | 13 073 047 | Kummerow | 1 063 | 1 010 | 36 | 14 | - | - | - | 3 |
| 326 | 13 073 048 | Lancken-Granitz | 1 286 | 1 053 | 199 | 26 | - | - | 1 | 7 |

| Kapitel 3 | | | Bodenfläche am 31. Dezember 2017 nach Nutzungart und regionaler Gliederung | | | | | | | |
|-------------|----------------------|---------------------------|---|---------------------|----------|----------|----------|----------|----------|---|
| Tabelle 3.4 | | | Fläche für Vegetation | | | | | | | |
| Lfd. Nr. | Schlüssel- nummer | Land Kreis Gemeinde | Vegetation | Davon | | | | | | |
| | | | | Landwirt- schaft | Wald | Gehölz | Heide | Moor | Sumpf | Unland, Vegeta- tionslose Fläche |
| | | | (30 000) | (31 000) | (32 000) | (33 000) | (34 000) | (35 000) | (36 000) | (37 000) |
| 1 | 2 | 3 | 4 | 5 | 6 | 7 | 8 | 9 | 10 | 11 |
| 327 | 13 073 049 | Lietzow | 652 | 349 | 220 | 13 | - | - | 0 | 70 |
| 328 | 13 073 050 | Lindholz | 3 645 | 2 633 | 713 | 36 | - | 247 | 1 | 15 |
| 329 | 13 073 051 | Löbnitz | 2 032 | 1 960 | 60 | 9 | - | - | - | 2 |
| 330 | 13 073 052 | Lohme | 1 233 | 905 | 303 | 5 | - | - | 4 | 16 |
| 331 | 13 073 053 | Lüdershagen | 1 282 | 1 255 | 2 | 1 | - | - | 2 | 23 |
| 332 | 13 073 054 | Lüssow | 1 276 | 1 221 | 10 | 34 | - | 1 | - | 10 |
| 333 | 13 073 055 | Marlow, Stadt | 12 949 | 9 603 | 3 030 | 232 | - | - | 28 | 55 |
| 334 | 13 073 056 | Middelhagen | 805 | 690 | 28 | 15 | 7 | - | 2 | 63 |
| 335 | 13 073 057 | Millienhagen-Oebelitz | 2 414 | 1 935 | 467 | 8 | - | - | - | 3 |
| 336 | 13 073 058 | Neu Bartelshagen | 1 626 | 1 557 | 53 | 4 | - | - | - | 12 |
| 337 | 13 073 059 | Neuenkirchen | 2 164 | 1 948 | 179 | 6 | - | 2 | 13 | 16 |
| 338 | 13 073 060 | Niepars | 3 308 | 2 736 | 543 | 14 | - | - | 1 | 15 |
| 339 | 13 073 061 | Pantelitz | 1 308 | 1 278 | 2 | 16 | - | 10 | - | 3 |
| 340 | 13 073 062 | Papenhagen | 1 940 | 1 867 | 53 | 1 | - | - | - | 19 |
| 341 | 13 073 063 | Parchtitz | 2 345 | 1 923 | 415 | 6 | - | - | 0 | 1 |
| 342 | 13 073 064 | Patzig | 742 | 646 | 82 | 4 | 4 | - | 3 | 4 |
| 343 | 13 073 065 | Poseritz | 3 689 | 3 428 | 110 | 42 | - | - | 38 | 71 |
| 344 | 13 073 066 | Preetz | 1 318 | 1 249 | 46 | 17 | - | 2 | - | 3 |
| 345 | 13 073 067 | Prerow | 813 | 588 | 156 | 10 | - | - | - | 59 |
| 346 | 13 073 068 | Prohn | 1 384 | 1 331 | 29 | 9 | - | - | - | 15 |
| 347 | 13 073 069 | Pruchten | 673 | 622 | 12 | 10 | 7 | - | 1 | 21 |
| 348 | 13 073 070 | Putbus, Stadt | 5 921 | 4 440 | 1 372 | 49 | 1 | - | 9 | 50 |
| 349 | 13 073 071 | Putgarten | 1 136 | 1 049 | 3 | 24 | - | - | - | 60 |
| 350 | 13 073 072 | Ralswiek | 1 504 | 856 | 619 | 10 | - | - | 1 | 18 |
| 351 | 13 073 073 | Rambin | 2 909 | 2 707 | 65 | 27 | - | - | 3 | 107 |
| 352 | 13 073 074 | Rappin | 2 207 | 1 896 | 222 | 13 | - | - | 44 | 33 |
| 353 | 13 073 075 | Ribnitz-Damgarten, Stadt | 7 208 | 5 055 | 1 584 | 163 | - | 8 | 7 | 391 |
| 354 | 13 073 076 | Richtenberg, Stadt | 1 348 | 1 325 | 2 | 7 | - | 1 | 0 | 13 |
| 355 | 13 073 077 | Saal | 4 504 | 3 917 | 435 | 35 | - | - | 22 | 94 |
| 356 | 13 073 078 | Sagard | 2 438 | 2 141 | 131 | 74 | - | - | 10 | 81 |
| 357 | 13 073 079 | Samtens | 2 954 | 2 523 | 378 | 14 | - | - | 4 | 36 |
| 358 | 13 073 080 | Sassnitz, Stadt | 3 712 | 1 225 | 2 306 | 54 | - | - | 29 | 98 |
| 359 | 13 073 081 | Schaprode | 1 840 | 1 729 | 71 | 8 | - | - | - | 32 |
| 360 | 13 073 082 | Schlemmin | 2 050 | 1 078 | 968 | 1 | - | 0 | 0 | 3 |
| 361 | 13 073 083 | Sehlen | 1 881 | 1 253 | 592 | 17 | - | - | 0 | 18 |
| 362 | 13 073 084 | Sellin | 1 010 | 494 | 441 | 8 | 27 | - | 4 | 37 |
| 363 | 13 073 085 | Semlow | 3 234 | 2 322 | 825 | 40 | - | 1 | 12 | 34 |
| 364 | 13 073 086 | Splietsdorf | 2 461 | 2 182 | 238 | 9 | - | - | 1 | 31 |
| 365 | 13 073 087 | Steinhagen | 2 929 | 1 518 | 1 320 | 67 | - | - | 0 | 23 |
| 366 | 13 073 088 | Stralsund, Hansestadt | 1 513 | 1 111 | 80 | 112 | 87 | - | 9 | 114 |
| 367 | 13 073 089 | Süderholz | 13 673 | 12 079 | 1 486 | 54 | - | - | 7 | 47 |
| 368 | 13 073 090 | Sundhagen | 14 423 | 12 259 | 1 876 | 119 | - | - | 1 | 168 |
| 369 | 13 073 091 | Thiessow | 191 | 129 | 35 | 3 | - | - | 1 | 24 |
| 370 | 13 073 092 | Trent | 3 344 | 2 881 | 366 | 10 | - | - | 58 | 28 |
| 371 | 13 073 093 | Tribsees, Stadt | 4 901 | 3 748 | 682 | 60 | - | 378 | 4 | 28 |
| 372 | 13 073 094 | Trinwillershagen | 3 100 | 2 658 | 383 | 47 | - | - | 1 | 11 |
| 373 | 13 073 095 | Ummanz | 4 025 | 3 314 | 393 | 36 | - | 2 | 120 | 158 |
| 374 | 13 073 096 | Velgast | 6 666 | 3 756 | 2 872 | 17 | - | - | 1 | 21 |
| 375 | 13 073 097 | Weitenhagen | 1 611 | 1 313 | 288 | 7 | - | - | - | 2 |
| 376 | 13 073 098 | Wendisch Baggendorf | 1 956 | 1 633 | 313 | 3 | - | - | 0 | 6 |
| 377 | 13 073 099 | Wendorf | 1 365 | 1 205 | 113 | 36 | - | - | 1 | 10 |
| 378 | 13 073 100 | Wieck a. Darß | 726 | 646 | 37 | 16 | - | - | 0 | 28 |
| 379 | 13 073 101 | Wiek | 2 344 | 2 216 | 42 | 24 | - | - | 35 | 26 |
| 380 | 13 073 102 | Wittenhagen | 4 399 | 1 984 | 2 403 | 2 | - | - | - | 9 |
| 381 | 13 073 103 | Wustrow | 558 | 445 | 32 | 10 | - | - | 3 | 67 |

| Kapitel 3 | | | Bodenfläche am 31. Dezember 2017 nach Nutzungart und regionaler Gliederung | | | | | | | |
|-------------|----------------------|---------------------------|---|---------------------|----------|----------|----------|----------|----------|---|
| Tabelle 3.4 | | | Fläche für Vegetation | | | | | | | |
| Lfd. Nr. | Schlüssel- nummer | Land Kreis Gemeinde | Vegetation | Davon | | | | | | |
| | | | | Landwirt- schaft | Wald | Gehölz | Heide | Moor | Sumpf | Unland, Vegeta- tionslose Fläche |
| | | | (30 000) | (31 000) | (32 000) | (33 000) | (34 000) | (35 000) | (36 000) | (37 000) |
| 1 | 2 | 3 | 4 | 5 | 6 | 7 | 8 | 9 | 10 | 11 |
| 382 | 13 073 104 | Zarrendorf | 334 | 322 | 3 | 1 | - | - | - | 7 |
| 383 | 13 073 105 | Zingst | 4 399 | 2 230 | 1 382 | 153 | - | - | 130 | 506 |
| 384 | 13 073 106 | Zirkow | 2 212 | 1 498 | 672 | 23 | - | 3 | 2 | 13 |
| 385 | 13 074 | Nordwestmecklenburg | 183 206 | 151 008 | 26 593 | 2 391 | 2 | 332 | 297 | 2 583 |
| 386 | 13 074 001 | Alt Meteln | 2 124 | 2 056 | 52 | 8 | - | - | - | 7 |
| 387 | 13 074 002 | Bad Kleinen | 1 919 | 1 432 | 435 | 34 | - | - | 1 | 18 |
| 388 | 13 074 003 | Barnekow | 1 433 | 1 273 | 98 | 32 | - | - | - | 30 |
| 389 | 13 074 004 | Benz | 2 087 | 1 791 | 251 | 26 | - | - | 3 | 16 |
| 390 | 13 074 005 | Bernstorf | 1 596 | 1 392 | 167 | 36 | - | - | 1 | 0 |
| 391 | 13 074 006 | Bibow | 1 939 | 1 263 | 645 | 13 | - | 1 | 1 | 16 |
| 392 | 13 074 007 | Blowatz | 2 761 | 2 455 | 245 | 9 | - | - | 22 | 29 |
| 393 | 13 074 008 | Bobitz | 5 789 | 5 119 | 493 | 72 | - | 12 | 10 | 83 |
| 394 | 13 074 009 | Boiensdorf | 1 150 | 1 095 | 26 | 5 | - | - | - | 23 |
| 395 | 13 074 010 | Boltenhagen | 1 496 | 1 174 | 203 | 46 | - | - | 0 | 73 |
| 396 | 13 074 012 | Brüsewitz | 2 665 | 2 181 | 453 | 20 | - | - | 2 | 10 |
| 397 | 13 074 013 | Carlow | 2 775 | 2 326 | 313 | 36 | - | 88 | 0 | 13 |
| 398 | 13 074 014 | Cramonshagen | 864 | 750 | 107 | 6 | - | - | - | 0 |
| 399 | 13 074 015 | Dalberg-Wendelstorf | 858 | 779 | 68 | 4 | - | - | 5 | 3 |
| 400 | 13 074 016 | Damshagen | 3 571 | 3 234 | 285 | 37 | - | - | 1 | 15 |
| 401 | 13 074 017 | Dassow, Stadt | 6 040 | 5 052 | 656 | 150 | - | 2 | 58 | 124 |
| 402 | 13 074 018 | Dechow | 1 341 | 888 | 415 | 24 | - | 8 | - | 6 |
| 403 | 13 074 019 | Dorf Mecklenburg | 2 516 | 1 995 | 403 | 75 | - | - | 6 | 36 |
| 404 | 13 074 020 | Dragun | 1 862 | 1 573 | 276 | 6 | - | 1 | 0 | 7 |
| 405 | 13 074 021 | Gadebusch, Stadt | 4 100 | 3 631 | 421 | 30 | - | 0 | 3 | 15 |
| 406 | 13 074 022 | Gägelow | 1 969 | 1 697 | 230 | 21 | - | 1 | - | 21 |
| 407 | 13 074 023 | Glasin | 3 512 | 2 546 | 853 | 77 | - | 1 | 3 | 31 |
| 408 | 13 074 024 | Gottesgabe | 2 066 | 1 826 | 210 | 22 | - | 1 | - | 7 |
| 409 | 13 074 025 | Grambow | 1 817 | 1 158 | 655 | 1 | - | - | - | 3 |
| 410 | 13 074 026 | Grevesmühlen, Stadt | 4 232 | 3 076 | 996 | 50 | - | 11 | 6 | 94 |
| 411 | 13 074 027 | Grieben | 565 | 542 | 18 | 4 | - | - | 1 | - |
| 412 | 13 074 028 | Groß Molzahn | 569 | 544 | 7 | 6 | - | - | - | 12 |
| 413 | 13 074 029 | Groß Siemz | 1 366 | 1 206 | 137 | 15 | - | - | 2 | 6 |
| 414 | 13 074 030 | Groß Stieten | 537 | 472 | 43 | 16 | - | - | - | 5 |
| 415 | 13 074 031 | Hohen Viecheln | 1 173 | 933 | 157 | 19 | - | - | 0 | 64 |
| 416 | 13 074 032 | Hohenkirchen | 3 682 | 3 346 | 224 | 34 | 2 | 6 | 2 | 69 |
| 417 | 13 074 033 | Holdorf | 1 261 | 1 079 | 174 | 6 | - | - | 1 | 1 |
| 418 | 13 074 034 | Hornstorf | 1 260 | 1 132 | 100 | 15 | - | - | 2 | 11 |
| 419 | 13 074 035 | Insel Poel | 3 138 | 2 786 | 82 | 8 | - | 24 | 17 | 222 |
| 420 | 13 074 036 | Jesendorf | 1 873 | 1 461 | 360 | 13 | - | 2 | 1 | 37 |
| 421 | 13 074 037 | Kalkhorst | 4 824 | 4 261 | 393 | 27 | - | 1 | 2 | 141 |
| 422 | 13 074 038 | Klein Trebbow | 2 292 | 1 913 | 342 | 12 | - | 2 | 14 | 10 |
| 423 | 13 074 039 | Klütz, Stadt | 4 012 | 3 404 | 467 | 85 | - | 3 | 7 | 47 |
| 424 | 13 074 040 | Kneese | 1 340 | 979 | 337 | 14 | - | - | 0 | 10 |
| 425 | 13 074 042 | Königsfeld | 3 025 | 2 657 | 307 | 10 | - | 43 | - | 8 |
| 426 | 13 074 043 | Krembz | 3 661 | 2 938 | 683 | 29 | - | 0 | 6 | 6 |
| 427 | 13 074 044 | Krusenhagen | 1 020 | 770 | 214 | 8 | - | 13 | 2 | 14 |
| 428 | 13 074 045 | Lockwisch | 1 282 | 1 164 | 53 | 36 | - | - | 5 | 24 |
| 429 | 13 074 046 | Lübberstorf | 1 243 | 858 | 371 | 3 | - | - | 1 | 11 |
| 430 | 13 074 047 | Lübow | 3 067 | 2 458 | 513 | 37 | - | 31 | 3 | 25 |
| 431 | 13 074 048 | Lübstorf | 1 059 | 638 | 402 | 3 | - | - | - | 16 |
| 432 | 13 074 049 | Lüdersdorf | 4 868 | 3 474 | 1 257 | 76 | 1 | 4 | 2 | 54 |
| 433 | 13 074 050 | Lützwow | 2 203 | 1 729 | 453 | 8 | - | 2 | - | 11 |
| 434 | 13 074 052 | Menzendorf | 873 | 835 | 24 | 11 | - | - | 4 | 0 |
| 435 | 13 074 053 | Metelsdorf | 716 | 653 | 3 | 39 | - | - | 7 | 14 |

| Kapitel 3 | | | Bodenfläche am 31. Dezember 2017 nach Nutzungart und regionaler Gliederung | | | | | | | |
|-------------|----------------------|---------------------------|---|---------------------|----------|----------|----------|----------|----------|---|
| Tabelle 3.4 | | | Fläche für Vegetation | | | | | | | |
| Lfd. Nr. | Schlüssel- nummer | Land Kreis Gemeinde | Vegetation | Davon | | | | | | |
| | | | | Landwirt- schaft | Wald | Gehölz | Heide | Moor | Sumpf | Unland, Vegeta- tionslose Fläche |
| | | | (30 000) | (31 000) | (32 000) | (33 000) | (34 000) | (35 000) | (36 000) | (37 000) |
| 1 | 2 | 3 | 4 | 5 | 6 | 7 | 8 | 9 | 10 | 11 |
| 436 | 13 074 054 | Mühlen Eichsen | 2 172 | 1 861 | 278 | 17 | - | 2 | - | 13 |
| 437 | 13 074 056 | Neuburg | 3 971 | 3 521 | 386 | 17 | - | - | - | 49 |
| 438 | 13 074 057 | Neukloster, Stadt | 2 056 | 1 602 | 332 | 40 | - | 4 | 24 | 54 |
| 439 | 13 074 058 | Niendorf | 1 051 | 912 | 103 | 26 | - | 6 | 0 | 4 |
| 440 | 13 074 060 | Passee | 1 470 | 954 | 484 | 15 | - | 4 | 0 | 13 |
| 441 | 13 074 061 | Perlin | 1 203 | 943 | 245 | 11 | - | 0 | - | 4 |
| 442 | 13 074 062 | Pingelshagen | 175 | 149 | 26 | 1 | - | - | - | - |
| 443 | 13 074 063 | Plüschow | 1 775 | 1 461 | 273 | 20 | - | 0 | 3 | 17 |
| 444 | 13 074 064 | Pokrent | 1 385 | 1 153 | 219 | 11 | - | - | - | 2 |
| 445 | 13 074 065 | Rehna, Stadt | 3 990 | 3 624 | 301 | 41 | - | - | 1 | 22 |
| 446 | 13 074 066 | Rieps | 1 155 | 1 067 | 62 | 16 | - | - | 0 | 9 |
| 447 | 13 074 067 | Roduchelstorf | 909 | 766 | 107 | 22 | - | - | 5 | 7 |
| 448 | 13 074 068 | Roggendorf | 2 734 | 2 215 | 484 | 18 | - | 2 | 2 | 13 |
| 449 | 13 074 069 | Roggenstorf | 1 773 | 1 515 | 211 | 38 | - | - | 6 | 2 |
| 450 | 13 074 070 | Rögnitz | 1 068 | 880 | 181 | 5 | - | - | - | 2 |
| 451 | 13 074 071 | Rüting | 1 411 | 1 319 | 46 | 10 | - | - | 2 | 34 |
| 452 | 13 074 072 | Schildetal | 1 765 | 1 472 | 275 | 14 | - | - | - | 5 |
| 453 | 13 074 073 | Schlagsdorf | 1 702 | 1 431 | 182 | 36 | - | - | 11 | 41 |
| 454 | 13 074 074 | Schönberg, Stadt | 3 257 | 2 752 | 413 | 61 | - | - | 1 | 30 |
| 455 | 13 074 075 | Seehof | 355 | 343 | 9 | 1 | - | - | - | 2 |
| 456 | 13 074 076 | Selmsdorf | 3 146 | 2 082 | 794 | 102 | - | 9 | 0 | 159 |
| 457 | 13 074 077 | Testorf-Steinfort | 2 207 | 1 939 | 234 | 27 | - | - | 1 | 6 |
| 458 | 13 074 078 | Thandorf | 859 | 755 | 99 | 2 | - | - | - | 2 |
| 459 | 13 074 079 | Upahl | 2 482 | 2 374 | 41 | 58 | - | 2 | 4 | 2 |
| 460 | 13 074 080 | Utecht | 1 040 | 835 | 92 | 103 | - | - | 9 | 1 |
| 461 | 13 074 081 | Veelböken | 3 055 | 2 664 | 350 | 16 | - | 9 | 1 | 15 |
| 462 | 13 074 082 | Ventschow | 1 141 | 610 | 516 | 10 | - | - | - | 5 |
| 463 | 13 074 084 | Warin, Stadt | 3 369 | 2 112 | 1 164 | 28 | - | 15 | 13 | 37 |
| 464 | 13 074 085 | Warnow | 1 465 | 1 341 | 73 | 29 | - | - | - | 22 |
| 465 | 13 074 087 | Wismar, Hansestadt | 1 956 | 1 477 | 43 | 40 | - | 5 | 2 | 389 |
| 466 | 13 074 088 | Zickhusen | 1 083 | 811 | 239 | 3 | - | 14 | 8 | 7 |
| 467 | 13 074 089 | Zierow | 890 | 711 | 134 | 13 | - | - | - | 33 |
| 468 | 13 074 090 | Zurow | 3 478 | 2 511 | 808 | 106 | - | 3 | 2 | 47 |
| 469 | 13 074 091 | Züsow | 1 843 | 1 350 | 468 | 10 | - | 1 | 0 | 14 |
| 470 | 13 074 092 | Wedendorfersee | 2 269 | 1 918 | 328 | 7 | - | - | - | 16 |
| 471 | 13 074 093 | Stepenitztal | 4 156 | 3 581 | 517 | 48 | - | - | 1 | 8 |
| 472 | 13 075 | Vorpommern-Greifswald | 337 603 | 239 890 | 87 465 | 1 961 | 285 | 311 | 4 382 | 3 308 |
| 473 | 13 075 001 | Ahlbeck | 1 699 | 627 | 578 | 50 | 12 | - | 419 | 13 |
| 474 | 13 075 002 | Alt Tellin | 2 258 | 1 933 | 316 | 2 | - | - | 2 | 6 |
| 475 | 13 075 003 | Altwar | 1 182 | 195 | 892 | 2 | - | - | 37 | 57 |
| 476 | 13 075 004 | Altwigshagen | 2 620 | 2 222 | 363 | 13 | - | - | 15 | 7 |
| 477 | 13 075 005 | Anklam, Stadt | 4 315 | 4 089 | 105 | 20 | - | 0 | 62 | 38 |
| 478 | 13 075 006 | Bandelin | 1 471 | 1 275 | 187 | 5 | - | - | 2 | 2 |
| 479 | 13 075 007 | Bargischow | 1 925 | 1 883 | 13 | 13 | - | - | 9 | 7 |
| 480 | 13 075 008 | Behrenhoff | 2 275 | 2 051 | 207 | - | - | - | 2 | 14 |
| 481 | 13 075 009 | Bentzin | 3 541 | 2 892 | 555 | 3 | - | - | 66 | 24 |
| 482 | 13 075 010 | Benz | 2 203 | 1 786 | 341 | 7 | - | 5 | 2 | 62 |
| 483 | 13 075 011 | Bergholz | 2 025 | 1 956 | 51 | 9 | - | - | 5 | 4 |
| 484 | 13 075 012 | Blankensee | 3 121 | 1 393 | 1 520 | 71 | 2 | - | 67 | 68 |
| 485 | 13 075 013 | Blesewitz | 1 183 | 1 020 | 131 | 2 | - | - | - | 30 |
| 486 | 13 075 015 | Boldekow | 4 194 | 3 455 | 622 | 8 | - | - | - | 109 |
| 487 | 13 075 016 | Boock | 1 181 | 728 | 403 | 23 | - | - | 22 | 5 |
| 488 | 13 075 017 | Brietzig | 977 | 939 | 13 | 5 | - | - | 10 | 10 |
| 489 | 13 075 018 | Brünzow | 1 440 | 1 354 | 57 | 7 | - | - | - | 23 |

| Kapitel 3 | | | Bodenfläche am 31. Dezember 2017 nach Nutzungart und regionaler Gliederung | | | | | | | |
|-------------|----------------------|---------------------------|---|---------------------|----------|----------|----------|----------|----------|---|
| Tabelle 3.4 | | | Fläche für Vegetation | | | | | | | |
| Lfd. Nr. | Schlüssel- nummer | Land Kreis Gemeinde | Vegetation | Davon | | | | | | |
| | | | | Landwirt- schaft | Wald | Gehölz | Heide | Moor | Sumpf | Unland, Vegeta- tionslose Fläche |
| | | | (30 000) | (31 000) | (32 000) | (33 000) | (34 000) | (35 000) | (36 000) | (37 000) |
| 1 | 2 | 3 | ha | | | | | | | |
| 1 | 2 | 3 | 4 | 5 | 6 | 7 | 8 | 9 | 10 | 11 |
| 490 | 13 075 020 | Bugewitz | 3 919 | 2 112 | 656 | 0 | - | - | 1 134 | 18 |
| 491 | 13 075 021 | Buggenhagen | 2 496 | 1 546 | 926 | 0 | 0 | 0 | - | 24 |
| 492 | 13 075 022 | Butzow | 1 191 | 1 130 | 41 | 0 | - | - | - | 19 |
| 493 | 13 075 023 | Daberkow | 1 414 | 1 363 | 16 | 30 | - | - | 1 | 4 |
| 494 | 13 075 025 | Dargelin | 1 424 | 1 323 | 63 | 8 | - | - | - | 30 |
| 495 | 13 075 026 | Dargen | 2 487 | 1 863 | 523 | 17 | 3 | 8 | 17 | 56 |
| 496 | 13 075 027 | Dersekow | 2 406 | 2 266 | 133 | 2 | - | - | 1 | 3 |
| 497 | 13 075 028 | Diedrichshagen | 1 608 | 803 | 757 | 2 | - | 2 | 1 | 43 |
| 498 | 13 075 029 | Ducherow | 7 121 | 5 367 | 1 648 | 46 | - | 14 | 2 | 45 |
| 499 | 13 075 031 | Eggesin, Stadt | 8 116 | 950 | 6 954 | 47 | 31 | - | 124 | 10 |
| 500 | 13 075 032 | Fahrenwalde | 2 448 | 1 826 | 581 | 17 | - | - | 21 | 4 |
| 501 | 13 075 033 | Ferdinandshof | 4 207 | 3 319 | 825 | 47 | 3 | - | 9 | 5 |
| 502 | 13 075 034 | Garz | 843 | 310 | 326 | 0 | 24 | 146 | 10 | 28 |
| 503 | 13 075 035 | Glasow | 1 462 | 1 404 | 41 | 4 | - | - | 1 | 11 |
| 504 | 13 075 036 | Görmin | 3 281 | 3 137 | 77 | 23 | - | - | 0 | 45 |
| 505 | 13 075 037 | Grambin | 305 | 237 | 41 | 7 | - | - | 10 | 11 |
| 506 | 13 075 038 | Grambow | 3 221 | 2 784 | 312 | 17 | - | - | 96 | 13 |
| 507 | 13 075 039 | Greifswald, Hansestadt | 2 878 | 2 277 | 459 | 27 | 1 | 0 | 11 | 104 |
| 508 | 13 075 040 | Gribow | 764 | 738 | 25 | - | - | - | 1 | 1 |
| 509 | 13 075 041 | Groß Kiesow | 4 414 | 3 849 | 482 | 21 | - | 1 | 19 | 43 |
| 510 | 13 075 042 | Groß Luckow | 823 | 801 | 11 | 5 | - | - | 3 | 3 |
| 511 | 13 075 043 | Groß Polzin | 2 731 | 2 366 | 348 | 1 | - | - | 0 | 16 |
| 512 | 13 075 044 | Gützkow, Stadt | 5 130 | 4 708 | 287 | 27 | - | 13 | 33 | 62 |
| 513 | 13 075 045 | Hammer a.d. Uecker | 2 007 | 640 | 1 230 | 5 | 7 | - | 0 | 124 |
| 514 | 13 075 046 | Hanshagen | 885 | 298 | 569 | 12 | - | - | 1 | 5 |
| 515 | 13 075 048 | Heinrichswalde | 1 296 | 1 085 | 145 | 15 | - | - | - | 52 |
| 516 | 13 075 049 | Heringsdorf | 2 403 | 782 | 1 446 | 12 | 1 | 0 | 21 | 142 |
| 517 | 13 075 050 | Hinrichshagen | 899 | 801 | 89 | - | - | - | 4 | 4 |
| 518 | 13 075 051 | Hintersee | 4 151 | 927 | 2 755 | 21 | 1 | - | 412 | 35 |
| 519 | 13 075 053 | Iven | 1 499 | 1 209 | 271 | 7 | - | - | 0 | 12 |
| 520 | 13 075 054 | Jarmen, Stadt | 2 624 | 2 429 | 149 | 9 | - | - | 0 | 37 |
| 521 | 13 075 055 | Jatznick | 5 612 | 3 674 | 1 806 | 53 | 18 | - | 39 | 22 |
| 522 | 13 075 056 | Kamminke | 247 | 189 | 51 | 0 | - | - | - | 7 |
| 523 | 13 075 057 | Karlsburg | 2 640 | 1 676 | 949 | 0 | - | 2 | 2 | 11 |
| 524 | 13 075 058 | Karlshagen | 300 | 149 | 136 | 1 | - | - | - | 14 |
| 525 | 13 075 059 | Katzow | 2 469 | 1 436 | 1 002 | 0 | 1 | - | 9 | 22 |
| 526 | 13 075 060 | Kemnitz | 1 727 | 1 644 | 63 | 2 | - | - | 2 | 18 |
| 527 | 13 075 061 | Klein Bünzow | 3 224 | 3 017 | 178 | 3 | - | 1 | 0 | 25 |
| 528 | 13 075 063 | Koblentz | 2 022 | 1 145 | 867 | 1 | - | - | 7 | 3 |
| 529 | 13 075 065 | Korswandt | 1 141 | 517 | 530 | 0 | 0 | 84 | - | 10 |
| 530 | 13 075 066 | Koserow | 404 | 198 | 189 | 0 | - | - | - | 17 |
| 531 | 13 075 067 | Krackow | 3 948 | 3 482 | 348 | 29 | - | - | 75 | 15 |
| 532 | 13 075 068 | Krien | 2 022 | 1 986 | 17 | 10 | - | - | 0 | 9 |
| 533 | 13 075 069 | Kröslin | 1 906 | 1 486 | 245 | 2 | 6 | - | 62 | 106 |
| 534 | 13 075 070 | Kruckow | 3 354 | 2 975 | 363 | 3 | - | - | 6 | 6 |
| 535 | 13 075 071 | Krugsdorf | 668 | 404 | 257 | 1 | - | - | 5 | 2 |
| 536 | 13 075 072 | Krummin | 991 | 851 | 51 | - | - | - | 11 | 78 |
| 537 | 13 075 073 | Krusenfelde | 1 190 | 1 009 | 170 | 2 | - | - | 3 | 6 |
| 538 | 13 075 074 | Lassan, Stadt | 2 539 | 2 005 | 418 | 28 | - | - | 60 | 27 |
| 539 | 13 075 075 | Leopoldshagen | 1 822 | 740 | 1 076 | 2 | 1 | - | - | 4 |
| 540 | 13 075 076 | Levenhagen | 1 207 | 1 199 | 1 | 3 | - | - | - | 4 |
| 541 | 13 075 078 | Liepgarten | 3 055 | 797 | 2 185 | 33 | 1 | - | 12 | 28 |
| 542 | 13 075 079 | Löcknitz | 1 873 | 926 | 928 | 5 | 2 | - | 6 | 6 |
| 543 | 13 075 080 | Loddin | 444 | 300 | 116 | 11 | - | 0 | 1 | 15 |
| 544 | 13 075 081 | Loissin | 1 402 | 1 216 | 159 | 0 | - | - | 6 | 22 |

| Kapitel 3 | | | Bodenfläche am 31. Dezember 2017 nach Nutzungart und regionaler Gliederung | | | | | | | |
|-------------|----------------------|------------------------------|---|---------------------|----------|----------|----------|----------|----------|---|
| Tabelle 3.4 | | | Fläche für Vegetation | | | | | | | |
| Lfd. Nr. | Schlüssel- nummer | Land Kreis Gemeinde | Vegetation | Davon | | | | | | |
| | | | | Landwirt- schaft | Wald | Gehölz | Heide | Moor | Sumpf | Unland, Vegeta- tionslose Fläche |
| | | | (30 000) | (31 000) | (32 000) | (33 000) | (34 000) | (35 000) | (36 000) | (37 000) |
| 1 | 2 | 3 | 4 | 5 | 6 | 7 | 8 | 9 | 10 | 11 |
| 545 | 13 075 082 | Loitz, Stadt | 8 125 | 6 605 | 1 242 | 14 | - | 5 | 217 | 43 |
| 546 | 13 075 083 | Lubmin | 955 | 530 | 296 | 34 | 9 | - | 59 | 26 |
| 547 | 13 075 084 | Lübs | 2 803 | 1 412 | 1 372 | 16 | - | - | - | 4 |
| 548 | 13 075 085 | Luckow | 3 109 | 1 051 | 1 903 | 10 | 51 | - | 89 | 5 |
| 549 | 13 075 086 | Lühmannsdorf | 481 | 425 | 50 | 0 | - | - | 0 | 5 |
| 550 | 13 075 087 | Lütow | 1 505 | 956 | 479 | 0 | - | - | 2 | 69 |
| 551 | 13 075 088 | Medow | 2 669 | 2 593 | 37 | 14 | - | - | - | 24 |
| 552 | 13 075 089 | Meiersberg | 941 | 452 | 481 | 6 | 2 | - | - | 0 |
| 553 | 13 075 090 | Mellenthin | 1 768 | 1 310 | 423 | 9 | - | 2 | - | 24 |
| 554 | 13 075 091 | Mesekenhagen | 2 332 | 2 143 | 163 | 1 | - | - | 4 | 21 |
| 555 | 13 075 092 | Mölschow | 1 368 | 1 254 | 25 | 11 | - | 2 | 53 | 23 |
| 556 | 13 075 093 | Mönkebude | 2 395 | 373 | 1 988 | 3 | 2 | - | 23 | 6 |
| 557 | 13 075 094 | Murchin | 4 167 | 2 721 | 1 394 | 10 | - | - | 4 | 38 |
| 558 | 13 075 095 | Nadrensee | 1 845 | 1 562 | 175 | 42 | - | - | 56 | 10 |
| 559 | 13 075 097 | Neu Boltenhagen | 2 285 | 1 737 | 532 | 1 | - | 2 | 7 | 5 |
| 560 | 13 075 098 | Neu Kosenow | 2 339 | 2 261 | 50 | 12 | - | - | - | 16 |
| 561 | 13 075 101 | Neuenkirchen | 1 464 | 1 390 | 53 | 7 | - | - | 0 | 13 |
| 562 | 13 075 102 | Neuenkirchen | 1 830 | 1 686 | 132 | 0 | - | - | 8 | 4 |
| 563 | 13 075 103 | Nieden | 601 | 588 | 5 | 1 | - | - | 3 | 4 |
| 564 | 13 075 104 | Papendorf | 924 | 902 | 0 | 7 | - | - | 5 | 10 |
| 565 | 13 075 105 | Pasewalk, Stadt | 4 482 | 3 465 | 890 | 62 | - | - | 37 | 28 |
| 566 | 13 075 106 | Peenemünde | 1 968 | 352 | 1 383 | 12 | - | - | 39 | 181 |
| 567 | 13 075 107 | Penkun, Stadt | 6 981 | 6 528 | 211 | 50 | 41 | - | 134 | 17 |
| 568 | 13 075 108 | Plöwen | 1 385 | 811 | 392 | 15 | - | - | 157 | 9 |
| 569 | 13 075 109 | Polzow | 789 | 625 | 151 | 5 | - | - | - | 7 |
| 570 | 13 075 110 | Postlow | 1 366 | 1 306 | 54 | 2 | - | - | - | 4 |
| 571 | 13 075 111 | Pudagla | 685 | 591 | 79 | 0 | - | - | - | 15 |
| 572 | 13 075 113 | Ramin | 4 392 | 3 188 | 1 010 | 72 | - | - | 85 | 37 |
| 573 | 13 075 114 | Rankwitz | 2 849 | 2 037 | 716 | 43 | - | 2 | 29 | 23 |
| 574 | 13 075 115 | Rollwitz | 3 261 | 2 992 | 184 | 35 | - | - | 30 | 20 |
| 575 | 13 075 116 | Rossin | 1 185 | 989 | 155 | 25 | - | 11 | - | 4 |
| 576 | 13 075 117 | Rossow | 2 146 | 1 760 | 337 | 35 | - | - | 8 | 6 |
| 577 | 13 075 118 | Rothemühl | 2 916 | 224 | 2 683 | 6 | - | - | 1 | 2 |
| 578 | 13 075 119 | Rothenklempenow | 5 433 | 3 199 | 2 048 | 56 | - | - | 98 | 32 |
| 579 | 13 075 120 | Rubenow | 3 220 | 2 436 | 757 | 4 | 0 | 0 | 16 | 7 |
| 580 | 13 075 121 | Rubkow | 3 269 | 2 619 | 624 | 9 | - | 2 | - | 16 |
| 581 | 13 075 122 | Sarnow | 2 127 | 1 743 | 363 | 10 | - | - | - | 11 |
| 582 | 13 075 123 | Sassen-Trantow | 4 169 | 3 568 | 438 | 107 | 8 | 3 | 13 | 31 |
| 583 | 13 075 124 | Sauzin | 587 | 521 | 38 | 0 | - | - | 8 | 20 |
| 584 | 13 075 125 | Schmatzin | 1 654 | 1 557 | 85 | 3 | - | - | - | 9 |
| 585 | 13 075 126 | Schönwalde | 1 938 | 1 799 | 83 | 17 | - | - | 34 | 5 |
| 586 | 13 075 127 | Spantekow | 6 638 | 5 350 | 1 224 | 15 | - | - | 0 | 49 |
| 587 | 13 075 128 | Stolpe an der Peene | 1 613 | 1 555 | 45 | 3 | - | - | - | 10 |
| 588 | 13 075 129 | Stolpe auf Usedom | 1 377 | 1 058 | 300 | 1 | - | - | 6 | 12 |
| 589 | 13 075 130 | Strasburg (Uckermark), Stadt | 7 808 | 6 695 | 1 043 | 31 | - | - | 27 | 13 |
| 590 | 13 075 131 | Torgelow, Stadt | 6 241 | 966 | 5 217 | 21 | 9 | - | 13 | 16 |
| 591 | 13 075 133 | Trassenheide | 499 | 101 | 370 | 5 | - | - | - | 23 |
| 592 | 13 075 134 | Tutow | 77 | 9 | 62 | 5 | - | - | - | 1 |
| 593 | 13 075 135 | Ückeritz | 1 193 | 310 | 842 | 0 | - | 1 | - | 40 |
| 594 | 13 075 136 | Ueckermünde, Stadt | 2 655 | 1 297 | 1 250 | 41 | 3 | - | 17 | 48 |
| 595 | 13 075 137 | Usedom, Stadt | 3 494 | 2 492 | 921 | 28 | - | - | 35 | 18 |
| 596 | 13 075 138 | Viereck | 5 133 | 2 232 | 2 851 | 24 | 17 | - | 3 | 6 |
| 597 | 13 075 139 | Vogelsang-Warsin | 2 297 | 445 | 1 755 | 16 | 17 | - | 44 | 19 |
| 598 | 13 075 140 | Völschow | 1 998 | 1 841 | 152 | 2 | - | - | - | 3 |
| 599 | 13 075 141 | Wackerow | 2 934 | 2 023 | 882 | 14 | - | 0 | 6 | 9 |

| Kapitel 3 | | | Bodenfläche am 31. Dezember 2017 nach Nutzungart und regionaler Gliederung | | | | | | | |
|-------------|----------------------|---------------------------|---|---------------------|----------|----------|----------|----------|----------|---|
| Tabelle 3.4 | | | Fläche für Vegetation | | | | | | | |
| Lfd. Nr. | Schlüssel- nummer | Land Kreis Gemeinde | Vegetation | Davon | | | | | | |
| | | | | Landwirt- schaft | Wald | Gehölz | Heide | Moor | Sumpf | Unland, Vegeta- tionslose Fläche |
| | | | (30 000) | (31 000) | (32 000) | (33 000) | (34 000) | (35 000) | (36 000) | (37 000) |
| 1 | 2 | 3 | 4 | 5 | 6 | 7 | 8 | 9 | 10 | 11 |
| 600 | 13 075 142 | Weitenhagen | 1 849 | 949 | 872 | 1 | - | - | 1 | 26 |
| 601 | 13 075 143 | Wilhelmsburg | 4 316 | 3 204 | 1 033 | 58 | - | - | 15 | 6 |
| 602 | 13 075 144 | Wolgast, Stadt | 5 247 | 2 930 | 2 251 | 1 | 5 | 0 | 20 | 42 |
| 603 | 13 075 145 | Wrangelsburg | 1 429 | 769 | 646 | - | - | - | - | 14 |
| 604 | 13 075 146 | Wusterhusen | 1 732 | 1 678 | 30 | 9 | 3 | 2 | 3 | 6 |
| 605 | 13 075 147 | Zemitz | 2 888 | 2 216 | 626 | 4 | 3 | - | 9 | 31 |
| 606 | 13 075 148 | Zempin | 223 | 114 | 89 | 2 | - | - | 0 | 18 |
| 607 | 13 075 149 | Zerrenthin | 1 330 | 1 293 | 8 | 28 | - | - | - | - |
| 608 | 13 075 150 | Ziethen | 1 648 | 1 563 | 57 | 15 | - | - | 5 | 9 |
| 609 | 13 075 151 | Zinnowitz | 582 | 425 | 130 | 1 | 2 | - | - | 24 |
| 610 | 13 075 152 | Zirchow | 750 | 636 | 80 | 2 | - | - | 4 | 27 |
| 611 | 13 075 154 | Züssow | 2 668 | 2 363 | 280 | 2 | - | 3 | 1 | 19 |
| 612 | 13 075 155 | Neetzow-Liepen | 4 001 | 3 645 | 323 | 11 | - | - | - | 22 |
| 613 | 13 076 | Ludwigslust-Parchim | 421 463 | 282 638 | 129 818 | 5 409 | 386 | 435 | 1 522 | 1 256 |
| 614 | 13 076 001 | Alt Krenzlin | 3 532 | 1 911 | 1 592 | 24 | - | - | 0 | 6 |
| 615 | 13 076 002 | Alt Zachun | 771 | 665 | 94 | 11 | - | - | - | 1 |
| 616 | 13 076 003 | Balow | 1 182 | 1 033 | 147 | 2 | - | - | - | 0 |
| 617 | 13 076 004 | Bandenitz | 1 588 | 1 075 | 497 | 13 | - | - | - | 3 |
| 618 | 13 076 005 | Banzkow | 4 759 | 3 656 | 1 040 | 35 | - | - | - | 28 |
| 619 | 13 076 006 | Barkhagen | 2 853 | 2 656 | 177 | 8 | - | - | 7 | 6 |
| 620 | 13 076 007 | Barnin | 1 296 | 855 | 429 | 12 | - | - | - | - |
| 621 | 13 076 008 | Belsch | 2 074 | 716 | 1 352 | 5 | - | - | - | 1 |
| 622 | 13 076 009 | Bengerstorf | 3 094 | 1 837 | 1 206 | 35 | 6 | 5 | 1 | 5 |
| 623 | 13 076 010 | Besitz | 2 048 | 1 598 | 422 | 15 | - | 3 | 8 | 2 |
| 624 | 13 076 011 | Blankenberg | 1 897 | 757 | 1 119 | 15 | - | - | - | 6 |
| 625 | 13 076 012 | Blievenstorf | 1 967 | 1 066 | 900 | 1 | - | - | - | 1 |
| 626 | 13 076 013 | Bobzin | 540 | 528 | 4 | 7 | - | - | - | 3 |
| 627 | 13 076 014 | Boizenburg/ Elbe, Stadt | 3 647 | 2 756 | 734 | 81 | - | 0 | 48 | 28 |
| 628 | 13 076 015 | Borkow | 2 230 | 1 421 | 776 | 28 | - | - | - | 5 |
| 629 | 13 076 016 | Brahlstorf | 1 965 | 1 447 | 500 | 16 | 0 | - | - | 2 |
| 630 | 13 076 017 | Brenz | 1 067 | 1 012 | 52 | 3 | - | - | - | 0 |
| 631 | 13 076 018 | Bresegard bei Eldena | 1 009 | 867 | 139 | 3 | - | - | - | - |
| 632 | 13 076 019 | Bresegard bei Picher | 1 527 | 1 126 | 381 | 17 | - | - | - | 2 |
| 633 | 13 076 020 | Brüel, Stadt | 2 237 | 1 761 | 326 | 93 | - | 1 | 50 | 8 |
| 634 | 13 076 021 | Brunow | 1 981 | 1 922 | 32 | 27 | - | - | - | - |
| 635 | 13 076 023 | Bülow | 2 254 | 1 501 | 719 | 28 | - | 5 | - | 2 |
| 636 | 13 076 024 | Cambs | 1 637 | 1 267 | 278 | 76 | - | - | - | 16 |
| 637 | 13 076 025 | Crivitz, Stadt | 6 779 | 3 832 | 2 805 | 64 | 4 | 4 | 62 | 9 |
| 638 | 13 076 026 | Dabel | 2 037 | 1 067 | 893 | 33 | - | 21 | 12 | 10 |
| 639 | 13 076 027 | Dambeck | 1 600 | 1 544 | 50 | 6 | - | - | - | 1 |
| 640 | 13 076 029 | Demen | 4 339 | 2 340 | 1 872 | 113 | - | - | 5 | 9 |
| 641 | 13 076 030 | Dersenow | 2 068 | 1 631 | 421 | 13 | - | - | - | 2 |
| 642 | 13 076 032 | Dobbertin | 5 226 | 1 484 | 3 553 | 26 | 111 | 9 | 43 | - |
| 643 | 13 076 033 | Dobin am See | 3 099 | 2 411 | 535 | 78 | - | 15 | 45 | 14 |
| 644 | 13 076 034 | Dömitz, Stadt | 5 170 | 3 483 | 1 609 | 42 | - | - | - | 37 |
| 645 | 13 076 035 | Domsühl | 3 647 | 2 818 | 803 | 20 | - | - | 0 | 5 |
| 646 | 13 076 036 | Dümmer | 2 774 | 2 094 | 645 | 31 | - | 0 | 2 | 2 |
| 647 | 13 076 037 | Eldena | 3 027 | 2 074 | 944 | 9 | - | - | - | 0 |
| 648 | 13 076 038 | Friedrichsruhe | 3 159 | 2 539 | 584 | 14 | - | - | 3 | 20 |
| 649 | 13 076 039 | Gallin | 2 005 | 1 350 | 629 | 18 | - | 0 | - | 8 |
| 650 | 13 076 040 | Gallin-Kuppentin | 2 608 | 2 332 | 267 | 6 | - | - | 0 | 4 |
| 651 | 13 076 041 | Gammelin | 1 451 | 1 116 | 318 | 8 | - | - | - | 9 |
| 652 | 13 076 043 | Gischow | 1 533 | 1 275 | 195 | 14 | - | 22 | 26 | 1 |
| 653 | 13 076 044 | Gneven | 897 | 341 | 545 | 9 | - | - | 0 | 2 |

| Kapitel 3 | | | Bodenfläche am 31. Dezember 2017 nach Nutzungart und regionaler Gliederung | | | | | | | |
|-------------|----------------------|---------------------------|---|---------------------|----------|----------|----------|----------|----------|---|
| Tabelle 3.4 | | | Fläche für Vegetation | | | | | | | |
| Lfd. Nr. | Schlüssel- nummer | Land Kreis Gemeinde | Vegetation | Davon | | | | | | |
| | | | | Landwirt- schaft | Wald | Gehölz | Heide | Moor | Sumpf | Unland, Vegeta- tionslose Fläche |
| | | | (30 000) | (31 000) | (32 000) | (33 000) | (34 000) | (35 000) | (36 000) | (37 000) |
| 1 | 2 | 3 | 4 | 5 | 6 | 7 | 8 | 9 | 10 | 11 |
| 654 | 13 076 046 | Göhlen | 1 276 | 864 | 397 | 6 | - | - | - | 9 |
| 655 | 13 076 048 | Goldberg, Stadt | 4 966 | 3 840 | 910 | 83 | - | 57 | 51 | 24 |
| 656 | 13 076 049 | Gorlosen | 5 025 | 2 184 | 2 818 | 22 | - | - | - | 1 |
| 657 | 13 076 050 | Grabow, Stadt | 6 404 | 2 746 | 3 601 | 35 | - | 7 | 1 | 13 |
| 658 | 13 076 051 | Granzin | 2 117 | 1 893 | 204 | 12 | - | 1 | 5 | 2 |
| 659 | 13 076 053 | Grebs-Niendorf | 2 865 | 1 906 | 952 | 7 | - | - | - | 0 |
| 660 | 13 076 054 | Gresse | 1 936 | 1 190 | 739 | 5 | - | - | 1 | 1 |
| 661 | 13 076 055 | Greven | 3 765 | 2 603 | 1 077 | 46 | - | - | 5 | 35 |
| 662 | 13 076 056 | Groß Godems | 1 435 | 814 | 618 | 1 | - | - | - | 2 |
| 663 | 13 076 057 | Groß Krams | 980 | 651 | 306 | 22 | - | - | - | 1 |
| 664 | 13 076 058 | Groß Laasch | 2 497 | 932 | 1 558 | 2 | - | - | 2 | 3 |
| 665 | 13 076 060 | Hagenow, Stadt | 5 633 | 3 525 | 1 552 | 498 | - | 9 | 3 | 46 |
| 666 | 13 076 062 | Hohen Pritz | 1 962 | 1 342 | 572 | 38 | - | - | 3 | 7 |
| 667 | 13 076 063 | Holthusen | 1 847 | 1 105 | 714 | 21 | - | 2 | 0 | 5 |
| 668 | 13 076 064 | Hoort | 2 023 | 1 396 | 594 | 31 | - | - | - | 2 |
| 669 | 13 076 065 | Hülseburg | 839 | 706 | 133 | 0 | - | - | - | - |
| 670 | 13 076 067 | Karenz | 635 | 554 | 78 | 3 | - | - | - | - |
| 671 | 13 076 068 | Karrenzin | 2 443 | 2 071 | 352 | 16 | - | - | - | 4 |
| 672 | 13 076 069 | Karstädt | 1 815 | 1 329 | 476 | 10 | - | - | - | - |
| 673 | 13 076 070 | Kirch Jesar | 1 751 | 787 | 931 | 20 | - | - | 4 | 9 |
| 674 | 13 076 071 | Klein Rogahn | 997 | 990 | 5 | 1 | - | - | - | 1 |
| 675 | 13 076 072 | Kobrow | 3 371 | 2 212 | 1 101 | 41 | - | 0 | 11 | 6 |
| 676 | 13 076 073 | Kogel | 2 772 | 1 923 | 830 | 13 | - | 2 | 0 | 4 |
| 677 | 13 076 075 | Kreien | 2 330 | 1 785 | 536 | 3 | - | 3 | - | 4 |
| 678 | 13 076 076 | Kremmin | 1 559 | 992 | 562 | 3 | - | - | - | 1 |
| 679 | 13 076 077 | Kritzow | 2 316 | 1 814 | 475 | 19 | - | - | 8 | 0 |
| 680 | 13 076 078 | Kuhlen-Wendorf | 4 557 | 3 079 | 1 305 | 104 | - | 1 | 64 | 4 |
| 681 | 13 076 079 | Kuhstorf | 1 365 | 912 | 425 | 25 | - | - | - | 2 |
| 682 | 13 076 080 | Langen Brütz | 1 334 | 1 020 | 235 | 57 | - | 6 | 1 | 14 |
| 683 | 13 076 082 | Leezen | 2 276 | 1 853 | 332 | 20 | - | - | 26 | 46 |
| 684 | 13 076 084 | Leussow | 1 885 | 704 | 1 178 | 3 | 1 | - | - | - |
| 685 | 13 076 085 | Lewitzrand | 4 309 | 3 437 | 785 | 42 | - | 25 | - | 20 |
| 686 | 13 076 086 | Lübesse | 1 736 | 476 | 1 159 | 99 | - | - | - | 2 |
| 687 | 13 076 087 | Lüblow | 1 958 | 1 275 | 674 | 8 | - | - | - | 1 |
| 688 | 13 076 088 | Lübtheen, Stadt | 10 956 | 6 742 | 3 997 | 196 | - | - | 0 | 20 |
| 689 | 13 076 089 | Lübz, Stadt | 5 000 | 3 859 | 945 | 76 | - | 4 | 105 | 13 |
| 690 | 13 076 090 | Ludwigslust, Stadt | 6 426 | 4 101 | 2 098 | 166 | - | - | - | 62 |
| 691 | 13 076 092 | Lüttow-Valluhn | 2 052 | 1 816 | 224 | 11 | - | - | - | 1 |
| 692 | 13 076 093 | Malk Göhren | 2 086 | 1 376 | 695 | 13 | - | - | 2 | 0 |
| 693 | 13 076 094 | Malliß | 2 215 | 780 | 1 416 | 10 | - | - | - | 9 |
| 694 | 13 076 095 | Marnitz | 2 812 | 1 808 | 953 | 34 | - | - | - | 18 |
| 695 | 13 076 096 | Mestlin | 3 055 | 2 410 | 525 | 49 | - | 23 | 41 | 8 |
| 696 | 13 076 097 | Milow | 3 180 | 1 911 | 1 259 | 10 | - | - | - | 0 |
| 697 | 13 076 098 | Möllenbeck | 1 818 | 1 252 | 562 | 3 | - | - | - | - |
| 698 | 13 076 099 | Moraas | 1 548 | 784 | 757 | 3 | - | - | - | 4 |
| 699 | 13 076 100 | Muchow | 1 805 | 1 229 | 572 | 3 | - | - | 1 | 0 |
| 700 | 13 076 101 | Mustin | 2 304 | 1 765 | 519 | 5 | - | - | 5 | 10 |
| 701 | 13 076 102 | Neu Gülze | 1 175 | 959 | 201 | 13 | - | - | 1 | 1 |
| 702 | 13 076 103 | Neu Kaliß | 3 064 | 1 229 | 1 830 | 5 | - | - | - | 0 |
| 703 | 13 076 104 | Neu Poserin | 4 056 | 1 588 | 2 129 | 18 | 14 | 19 | 286 | 2 |
| 704 | 13 076 105 | Neustadt-Glewe, Stadt | 7 403 | 4 313 | 2 995 | 88 | - | 0 | - | 7 |
| 705 | 13 076 106 | Nostorf | 1 789 | 1 485 | 244 | 36 | - | - | 10 | 15 |
| 706 | 13 076 107 | Pampow | 872 | 745 | 122 | 4 | - | - | - | 0 |
| 707 | 13 076 108 | Parchim, Stadt | 10 375 | 5 560 | 4 327 | 331 | - | 38 | 49 | 70 |
| 708 | 13 076 109 | Passow | 2 225 | 1 927 | 226 | 52 | - | 13 | 5 | 3 |

| Kapitel 3 | | | Bodenfläche am 31. Dezember 2017 nach Nutzungart und regionaler Gliederung | | | | | | | |
|-------------|----------------------|-------------------------------|---|---------------------|----------|----------|----------|----------|----------|---|
| Tabelle 3.4 | | | Fläche für Vegetation | | | | | | | |
| Lfd. Nr. | Schlüssel- nummer | Land Kreis Gemeinde | Vegetation | Davon | | | | | | |
| | | | | Landwirt- schaft | Wald | Gehölz | Heide | Moor | Sumpf | Unland, Vegeta- tionslose Fläche |
| | | | (30 000) | (31 000) | (32 000) | (33 000) | (34 000) | (35 000) | (36 000) | (37 000) |
| 1 | 2 | 3 | 4 | 5 | 6 | 7 | 8 | 9 | 10 | 11 |
| 709 | 13 076 110 | Pätow-Steegen | 967 | 691 | 269 | 5 | - | - | - | 2 |
| 710 | 13 076 111 | Picher | 3 662 | 1 394 | 2 240 | 22 | - | - | - | 7 |
| 711 | 13 076 112 | Pinnow | 1 149 | 675 | 392 | 32 | - | - | 5 | 44 |
| 712 | 13 076 113 | Plate | 1 724 | 1 466 | 175 | 60 | - | 10 | - | 12 |
| 713 | 13 076 114 | Plau am See, Stadt | 7 764 | 4 495 | 2 946 | 113 | - | 19 | 166 | 25 |
| 714 | 13 076 115 | Prislich | 2 710 | 1 957 | 752 | 1 | - | - | - | - |
| 715 | 13 076 116 | Pritzler | 1 787 | 1 288 | 483 | 8 | - | - | - | 7 |
| 716 | 13 076 117 | Raben Steinfeld | 816 | 196 | 615 | 3 | - | 1 | 0 | 1 |
| 717 | 13 076 118 | Rastow | 4 712 | 2 884 | 1 741 | 63 | - | - | - | 24 |
| 718 | 13 076 119 | Redefin | 1 580 | 905 | 658 | 14 | - | - | - | 3 |
| 719 | 13 076 120 | Rom | 3 111 | 2 514 | 533 | 27 | - | 19 | 1 | 16 |
| 720 | 13 076 121 | Schossin | 1 064 | 896 | 166 | 2 | - | - | - | 0 |
| 721 | 13 076 122 | Schwanheide | 2 291 | 1 385 | 803 | 84 | - | - | 1 | 18 |
| 722 | 13 076 123 | Setzin | 1 924 | 1 388 | 524 | 6 | - | 3 | 0 | 2 |
| 723 | 13 076 125 | Siggelkow | 5 182 | 3 826 | 1 286 | 56 | - | 5 | 0 | 8 |
| 724 | 13 076 126 | Spornitz | 4 559 | 3 333 | 1 175 | 40 | - | - | - | 11 |
| 725 | 13 076 128 | Sternberg, Stadt | 5 647 | 3 343 | 1 746 | 308 | - | 28 | 217 | 5 |
| 726 | 13 076 129 | Stolpe | 1 931 | 1 239 | 689 | 0 | - | 0 | 0 | 2 |
| 727 | 13 076 130 | Stralendorf | 1 053 | 919 | 95 | 22 | - | - | - | 18 |
| 728 | 13 076 131 | Strohkirchen | 1 360 | 769 | 572 | 17 | - | - | - | 2 |
| 729 | 13 076 132 | Suckow | 2 506 | 2 106 | 380 | 18 | - | - | - | 3 |
| 730 | 13 076 133 | Sukow | 1 934 | 1 250 | 670 | 13 | - | - | - | - |
| 731 | 13 076 134 | Sülstorf | 1 689 | 1 546 | 130 | 11 | - | 3 | - | 0 |
| 732 | 13 076 135 | Techentin | 3 675 | 3 071 | 521 | 67 | - | 4 | 12 | 1 |
| 733 | 13 076 136 | Teldau | 2 483 | 2 288 | 171 | 7 | - | 1 | 13 | 5 |
| 734 | 13 076 137 | Tessenow | 3 339 | 2 126 | 1 192 | 21 | - | - | - | 1 |
| 735 | 13 076 138 | Tessin b. Boizenburg | 908 | 680 | 219 | 7 | - | - | - | 2 |
| 736 | 13 076 139 | Toddin | 1 012 | 894 | 110 | 5 | - | - | - | 3 |
| 737 | 13 076 140 | Tramm | 3 736 | 1 977 | 1 687 | 24 | - | 2 | 34 | 14 |
| 738 | 13 076 141 | Uelitz | 1 408 | 723 | 666 | 16 | - | - | 0 | 2 |
| 739 | 13 076 142 | Vellahn | 9 875 | 6 787 | 2 965 | 66 | - | - | 7 | 50 |
| 740 | 13 076 143 | Vielank | 7 244 | 3 503 | 3 640 | 101 | - | - | - | 0 |
| 741 | 13 076 145 | Warlitz | 2 197 | 1 556 | 625 | 10 | - | - | - | 6 |
| 742 | 13 076 146 | Warlow | 1 271 | 919 | 350 | 2 | - | - | - | 0 |
| 743 | 13 076 147 | Warsow | 1 382 | 1 358 | 8 | 12 | - | 2 | 0 | 3 |
| 744 | 13 076 148 | Weitendorf | 3 904 | 1 393 | 2 412 | 60 | - | 23 | 12 | 4 |
| 745 | 13 076 151 | Werder | 1 667 | 1 550 | 99 | 18 | - | - | - | - |
| 746 | 13 076 152 | Wittenburg, Stadt | 7 067 | 5 524 | 1 497 | 33 | - | - | 1 | 13 |
| 747 | 13 076 153 | Wittendörp | 9 564 | 7 339 | 2 088 | 106 | - | - | 4 | 28 |
| 748 | 13 076 154 | Wittenförden | 1 029 | 984 | 34 | 5 | - | - | 1 | 4 |
| 749 | 13 076 155 | Witzin | 1 715 | 810 | 827 | 34 | - | - | 2 | 42 |
| 750 | 13 076 156 | Wöbbelin | 2 102 | 1 345 | 725 | 23 | - | 9 | - | 0 |
| 751 | 13 076 158 | Zapel | 1 061 | 712 | 335 | 1 | - | - | - | 13 |
| 752 | 13 076 159 | Zarrentin am Schaalsee, Stadt | 7 246 | 5 861 | 1 236 | 105 | - | - | 9 | 36 |
| 753 | 13 076 160 | Ziegendorf | 3 430 | 2 504 | 883 | 42 | - | - | - | 1 |
| 754 | 13 076 161 | Zierzow | 1 216 | 965 | 247 | 2 | - | - | - | 2 |
| 755 | 13 076 162 | Zölkow | 3 616 | 3 083 | 499 | 26 | - | 2 | 3 | 4 |
| 756 | 13 076 163 | Zülów | 656 | 483 | 168 | 5 | - | - | - | 0 |
| 757 | 13 076 164 | Obere Warnow | 4 373 | 3 933 | 353 | 38 | 27 | 11 | 7 | 3 |
| 758 | 13 076 165 | Gehlsbach | 3 101 | 2 524 | 443 | 23 | 105 | - | 2 | 4 |
| 759 | 13 076 166 | Ganzlin | 8 225 | 5 797 | 2 196 | 90 | 118 | - | 20 | 3 |
| 760 | 13 076 167 | Kloster Tempzin | 2 068 | 1 776 | 216 | 36 | - | - | 5 | 35 |

| Kapitel 3 | | | Bodenfläche am 31. Dezember 2017 nach Nutzungart und regionaler Gliederung | | | | |
|-------------|----------------------|-----------------------------|---|--------------------|-------------|-----------------------|----------|
| Tabelle 3.5 | | | Fläche für Gewässer | | | | |
| Lfd. Nr. | Schlüssel- nummer | Land Kreis Gemeinde | Gewässer | Davon | | | |
| | | | | Fließ- gewässer | Hafenbecken | Stehendes Gewässer | Meer |
| | | | (40 000) | (41 000) | (42 000) | (43 000) | (44 000) |
| ha | | | | | | | |
| 1 | 2 | 3 | 4 | 5 | 6 | 7 | 8 |
| 1 | 13 | Mecklenburg-Vorpommern | 133 086 | 19 947 | 603 | 93 487 | 19 050 |
| 2 | 13 003 | Rostock, Hansestadt | 1 495 | 1 188 | 169 | 134 | 4 |
| 3 | 13 004 | Schwerin, Landeshauptstadt | 3 726 | 44 | 8 | 3 674 | - |
| 4 | 13 071 | Mecklenburgische Seenplatte | 49 978 | 3 154 | 9 | 46 815 | - |
| 5 | 13 071 001 | Alt Schwerin | 1 909 | 6 | - | 1 903 | - |
| 6 | 13 071 002 | Altenhagen | 14 | 5 | - | 9 | - |
| 7 | 13 071 003 | Altenhof | 7 | 5 | - | 2 | - |
| 8 | 13 071 004 | Altentreptow, Stadt | 133 | 44 | - | 89 | - |
| 9 | 13 071 005 | Ankershagen | 135 | 16 | - | 119 | - |
| 10 | 13 071 006 | Bartow | 19 | 12 | - | 7 | - |
| 11 | 13 071 007 | Basedow | 97 | 15 | - | 82 | - |
| 12 | 13 071 008 | Beggerow | 43 | 16 | - | 27 | - |
| 13 | 13 071 009 | Beseritz | 24 | 4 | - | 20 | - |
| 14 | 13 071 010 | Blankenhof | 31 | 11 | - | 20 | - |
| 15 | 13 071 011 | Blankensee | 565 | 26 | - | 539 | - |
| 16 | 13 071 012 | Blumenholz | 151 | 12 | - | 138 | - |
| 17 | 13 071 013 | Bollewick | 27 | 16 | - | 11 | - |
| 18 | 13 071 014 | Borrentin | 58 | 11 | - | 47 | - |
| 19 | 13 071 015 | Bredenfelde | 11 | 5 | - | 6 | - |
| 20 | 13 071 016 | Breesen | 27 | 6 | - | 21 | - |
| 21 | 13 071 017 | Breest | 22 | 14 | - | 8 | - |
| 22 | 13 071 018 | Briggow | 13 | 6 | - | 7 | - |
| 23 | 13 071 019 | Brunn | 88 | 27 | - | 61 | - |
| 24 | 13 071 020 | Buchholz | 85 | 9 | - | 76 | - |
| 25 | 13 071 021 | Burg Stargard, Stadt | 235 | 19 | - | 216 | - |
| 26 | 13 071 022 | Burow | 26 | 17 | - | 8 | - |
| 27 | 13 071 023 | Bütow | 104 | 11 | - | 93 | - |
| 28 | 13 071 025 | Carpin | 372 | 10 | - | 362 | - |
| 29 | 13 071 026 | Cölpin | 33 | 8 | - | 24 | - |
| 30 | 13 071 027 | Dargun, Stadt | 237 | 127 | 0 | 111 | - |
| 31 | 13 071 028 | Datzetal | 62 | 33 | - | 29 | - |
| 32 | 13 071 029 | Demmin, Hansestadt | 239 | 144 | 0 | 95 | - |
| 33 | 13 071 030 | Duckow | 21 | 8 | - | 13 | - |
| 34 | 13 071 032 | Faulenrost | 88 | 25 | - | 63 | - |
| 35 | 13 071 033 | Feldberger Seenlandschaft | 2 030 | 34 | - | 1 996 | - |
| 36 | 13 071 034 | Fincken | 54 | 28 | - | 25 | - |
| 37 | 13 071 035 | Friedland, Stadt | 269 | 99 | - | 170 | - |
| 38 | 13 071 036 | Fünfseen | 154 | 10 | - | 145 | - |
| 39 | 13 071 037 | Galenbeck | 874 | 90 | - | 785 | - |
| 40 | 13 071 038 | Genzkow | 18 | 5 | - | 13 | - |
| 41 | 13 071 039 | Gielow | 37 | 9 | - | 27 | - |
| 42 | 13 071 041 | Gnevkow | 16 | 6 | - | 10 | - |
| 43 | 13 071 042 | Godendorf | 133 | 7 | - | 126 | - |
| 44 | 13 071 043 | Göhren-Lebbin | 436 | 26 | - | 410 | - |
| 45 | 13 071 044 | Golchen | 23 | 17 | - | 7 | - |
| 46 | 13 071 045 | Gotthun | 146 | 3 | - | 143 | - |
| 47 | 13 071 046 | Grabow-Below | 11 | 9 | - | 2 | - |
| 48 | 13 071 047 | Grabowhöfe | 105 | 25 | - | 79 | - |
| 49 | 13 071 048 | Grammentin | 8 | 2 | - | 5 | - |
| 50 | 13 071 049 | Grapzow | 17 | 10 | - | 6 | - |
| 51 | 13 071 050 | Grischow | 19 | 16 | - | 3 | - |
| 52 | 13 071 053 | Groß Kelle | 26 | 2 | - | 24 | - |
| 53 | 13 071 054 | Groß Miltzow | 76 | 15 | - | 60 | - |
| 54 | 13 071 055 | Groß Nemerow | 60 | 7 | - | 52 | - |
| 55 | 13 071 056 | Groß Plasten | 41 | 7 | - | 33 | - |

| Kapitel 3 | | | Bodenfläche am 31. Dezember 2017 nach Nutzungart und regionaler Gliederung | | | | |
|-------------|----------------------|---------------------------|---|--------------------|-------------|-----------------------|----------|
| Tabelle 3.5 | | | Fläche für Gewässer | | | | |
| Lfd. Nr. | Schlüssel- nummer | Land Kreis Gemeinde | Gewässer | Davon | | | |
| | | | | Fließ- gewässer | Hafenbecken | Stehendes Gewässer | Meer |
| | | | (40 000) | (41 000) | (42 000) | (43 000) | (44 000) |
| ha | | | | | | | |
| 1 | 2 | 3 | 4 | 5 | 6 | 7 | 8 |
| 56 | 13 071 057 | Groß Teetzleben | 54 | 27 | - | 28 | - |
| 57 | 13 071 058 | Grünow | 76 | 7 | - | 70 | - |
| 58 | 13 071 059 | Gültz | 28 | 18 | - | 10 | - |
| 59 | 13 071 060 | Gülzow | 13 | 2 | - | 11 | - |
| 60 | 13 071 063 | Hohen Wangelin | 289 | 11 | - | 278 | - |
| 61 | 13 071 064 | Hohenbollentin | 10 | 3 | - | 7 | - |
| 62 | 13 071 065 | Hohenmocker | 35 | 11 | - | 24 | - |
| 63 | 13 071 066 | Hohenzieritz | 60 | 12 | - | 48 | - |
| 64 | 13 071 067 | Holldorf | 17 | 2 | - | 15 | - |
| 65 | 13 071 068 | Ivenack | 132 | 30 | - | 101 | - |
| 66 | 13 071 069 | Jabel | 2 342 | 25 | - | 2 317 | - |
| 67 | 13 071 070 | Jürgenstorf | 38 | 10 | - | 28 | - |
| 68 | 13 071 071 | Kargow | 808 | 29 | - | 779 | - |
| 69 | 13 071 072 | Kentzlin | 11 | 3 | - | 8 | - |
| 70 | 13 071 073 | Kieve | 128 | 15 | 0 | 113 | - |
| 71 | 13 071 074 | Kittendorf | 29 | 14 | - | 15 | - |
| 72 | 13 071 075 | Klein Vielen | 224 | 14 | - | 210 | - |
| 73 | 13 071 076 | Kletzin | 43 | 32 | - | 11 | - |
| 74 | 13 071 077 | Klink | 1 036 | 23 | 2 | 1 011 | - |
| 75 | 13 071 078 | Klocksın | 163 | 18 | - | 145 | - |
| 76 | 13 071 079 | Knorrendorf | 138 | 10 | - | 127 | - |
| 77 | 13 071 080 | Kratzeburg | 588 | 10 | - | 578 | - |
| 78 | 13 071 081 | Kriesow | 55 | 7 | - | 48 | - |
| 79 | 13 071 083 | Kubblank | 11 | 1 | - | 10 | - |
| 80 | 13 071 084 | Kummerow | 3 191 | 27 | 2 | 3 162 | - |
| 81 | 13 071 087 | Lärz | 657 | 37 | 0 | 620 | - |
| 82 | 13 071 088 | Leizen | 84 | 10 | - | 74 | - |
| 83 | 13 071 089 | Lindenberg | 32 | 12 | - | 20 | - |
| 84 | 13 071 090 | Lindetal | 105 | 17 | - | 88 | - |
| 85 | 13 071 091 | Ludorf | 3 130 | 4 | 0 | 3 125 | - |
| 86 | 13 071 092 | Malchin, Stadt | 1 021 | 110 | 1 | 910 | - |
| 87 | 13 071 093 | Malchow, Stadt | 732 | 12 | 0 | 719 | - |
| 88 | 13 071 095 | Massow | 136 | 9 | - | 127 | - |
| 89 | 13 071 096 | Meesiger | 6 | 1 | - | 5 | - |
| 90 | 13 071 097 | Melz | 44 | 15 | - | 30 | - |
| 91 | 13 071 099 | Mirow, Stadt | 1 902 | 120 | 0 | 1 782 | - |
| 92 | 13 071 100 | Möllenbeck | 128 | 9 | - | 120 | - |
| 93 | 13 071 101 | Möllenhagen | 89 | 18 | - | 71 | - |
| 94 | 13 071 102 | Mölln | 107 | 17 | - | 91 | - |
| 95 | 13 071 103 | Moltzow | 147 | 24 | - | 123 | - |
| 96 | 13 071 104 | Neddemin | 30 | 16 | - | 14 | - |
| 97 | 13 071 105 | Neetzka | 55 | 5 | - | 50 | - |
| 98 | 13 071 107 | Neubrandenburg, Stadt | 2 355 | 78 | 1 | 2 275 | - |
| 99 | 13 071 108 | Neuenkirchen | 50 | 18 | - | 32 | - |
| 100 | 13 071 109 | Neukalen, Stadt | 249 | 54 | 0 | 194 | - |
| 101 | 13 071 110 | Neustrelitz, Stadt | 1 536 | 60 | 1 | 1 476 | - |
| 102 | 13 071 111 | Neverin | 42 | 3 | - | 39 | - |
| 103 | 13 071 112 | Nossendorf | 81 | 65 | - | 15 | - |
| 104 | 13 071 113 | Nossentiner Hütte | 30 | 11 | - | 19 | - |
| 105 | 13 071 114 | Penkow | 11 | 6 | - | 5 | - |
| 106 | 13 071 115 | Penzlin, Stadt | 403 | 81 | 0 | 322 | - |
| 107 | 13 071 116 | Petersdorf | 13 | 5 | - | 8 | - |
| 108 | 13 071 117 | Pragsdorf | 27 | 3 | - | 24 | - |
| 109 | 13 071 118 | Priborn | 311 | 8 | - | 303 | - |
| 110 | 13 071 119 | Priepert | 653 | 3 | - | 650 | - |
| 111 | 13 071 120 | Pripsleben | 10 | 3 | - | 7 | - |
| 112 | 13 071 122 | Rechlin | 935 | 47 | - | 889 | - |

| Kapitel 3 | | | Bodenfläche am 31. Dezember 2017 nach Nutzungart und regionaler Gliederung | | | | |
|-------------|----------------------|---------------------------------|---|--------------------|-------------|-----------------------|----------|
| Tabelle 3.5 | | | Fläche für Gewässer | | | | |
| Lfd. Nr. | Schlüssel- nummer | Land Kreis Gemeinde | Gewässer | Davon | | | |
| | | | | Fließ- gewässer | Hafenbecken | Stehendes Gewässer | Meer |
| | | | (40 000) | (41 000) | (42 000) | (43 000) | (44 000) |
| 1 | 2 | 3 | ha | | | | |
| 4 | 5 | 6 | 7 | 8 | | | |
| 113 | 13 071 123 | Ritzerow | 26 | 12 | - | 14 | - |
| 114 | 13 071 124 | Röbel/Müritz, Stadt | 35 | 14 | 0 | 20 | - |
| 115 | 13 071 125 | Röckwitz | 22 | 4 | - | 18 | - |
| 116 | 13 071 127 | Rosenow | 67 | 12 | - | 55 | - |
| 117 | 13 071 128 | Sarow | 53 | 15 | - | 38 | - |
| 118 | 13 071 130 | Schönbeck | 25 | 6 | - | 19 | - |
| 119 | 13 071 131 | Schönfeld | 40 | 17 | - | 23 | - |
| 120 | 13 071 132 | Schönhausen | 51 | 1 | - | 50 | - |
| 121 | 13 071 133 | Schwarz | 255 | 4 | - | 251 | - |
| 122 | 13 071 135 | Siedenbollentin | 41 | 17 | - | 24 | - |
| 123 | 13 071 136 | Siedenbrünzow | 57 | 48 | - | 9 | - |
| 124 | 13 071 137 | Sietow | 303 | 17 | - | 286 | - |
| 125 | 13 071 138 | Silz | 81 | 3 | - | 77 | - |
| 126 | 13 071 139 | Sommersdorf | 13 | 10 | 0 | 3 | - |
| 127 | 13 071 140 | Sponholz | 30 | 20 | - | 10 | - |
| 128 | 13 071 141 | Staven | 29 | 3 | - | 26 | - |
| 129 | 13 071 142 | Stavenhagen, Reuterstadt, Stadt | 62 | 23 | - | 39 | - |
| 130 | 13 071 143 | Stuer | 8 | 6 | 0 | 1 | - |
| 131 | 13 071 144 | Torgelow am See | 381 | 6 | - | 376 | - |
| 132 | 13 071 145 | Trollenhagen | 38 | 7 | - | 30 | - |
| 133 | 13 071 146 | Tützpatz | 33 | 9 | - | 24 | - |
| 134 | 13 071 147 | Userin | 1 586 | 54 | - | 1 532 | - |
| 135 | 13 071 148 | Utzedel | 47 | 34 | - | 12 | - |
| 136 | 13 071 149 | Varchentin | 300 | 8 | - | 292 | - |
| 137 | 13 071 150 | Verchen | 37 | 20 | - | 18 | - |
| 138 | 13 071 152 | Vipperow | 452 | 11 | - | 441 | - |
| 139 | 13 071 153 | Voigtsdorf | 14 | 3 | - | 10 | - |
| 140 | 13 071 154 | Vollrathsrue | 41 | 12 | - | 29 | - |
| 141 | 13 071 155 | Walow | 101 | 12 | - | 89 | - |
| 142 | 13 071 156 | Waren (Müritz), Stadt | 7 727 | 18 | 0 | 7 709 | - |
| 143 | 13 071 157 | Warrenzin | 55 | 41 | - | 14 | - |
| 144 | 13 071 158 | Werder | 41 | 28 | - | 13 | - |
| 145 | 13 071 159 | Wesenberg, Stadt | 876 | 68 | - | 808 | - |
| 146 | 13 071 160 | Wildberg | 22 | 7 | - | 16 | - |
| 147 | 13 071 161 | Woggersin | 24 | 2 | - | 22 | - |
| 148 | 13 071 162 | Wokuhl-Dabelow | 502 | 20 | - | 482 | - |
| 149 | 13 071 163 | Wolde | 41 | 15 | - | 25 | - |
| 150 | 13 071 164 | Woldegk, Stadt | 386 | 65 | - | 320 | - |
| 151 | 13 071 165 | Wredenhagen | 136 | 26 | - | 110 | - |
| 152 | 13 071 166 | Wulkenzin | 22 | 5 | - | 16 | - |
| 153 | 13 071 167 | Wustrow | 1 327 | 12 | - | 1 316 | - |
| 154 | 13 071 168 | Zepkow | 36 | 18 | - | 17 | - |
| 155 | 13 071 169 | Zettemin | 59 | 11 | - | 48 | - |
| 156 | 13 071 170 | Zirzow | 10 | 2 | - | 8 | - |
| 157 | 13 071 171 | Zislow | 63 | 3 | - | 60 | - |
| 158 | 13 071 172 | Peenehagen | 96 | 36 | - | 60 | - |
| 159 | 13 071 173 | Kuckssee | 181 | 12 | - | 170 | - |
| 160 | 13 071 174 | Schloen-Dratow | 89 | 19 | - | 70 | - |
| 161 | 13 072 | Landkreis Rostock | 12 320 | 2 923 | 10 | 9 345 | 41 |
| 162 | 13 072 001 | Admannshagen-Bargeshagen | 20 | 12 | - | 8 | - |
| 163 | 13 072 002 | Alt Bukow | 23 | 8 | - | 15 | - |
| 164 | 13 072 003 | Alt Sührkow | 84 | 45 | - | 39 | - |
| 165 | 13 072 004 | Altkalen | 120 | 29 | - | 91 | - |
| 166 | 13 072 005 | Am Salzhaff | 25 | 15 | - | 10 | - |
| 167 | 13 072 006 | Bad Doberan, Stadt | 56 | 43 | - | 13 | - |
| 168 | 13 072 007 | Bartenshagen-Parkentin | 26 | 12 | - | 14 | - |

| Kapitel 3 | | | Bodenfläche am 31. Dezember 2017 nach Nutzungsart und regionaler Gliederung | | | | |
|-------------|----------------------|---------------------------|--|--------------------|-------------|-----------------------|----------|
| Tabelle 3.5 | | | Fläche für Gewässer | | | | |
| Lfd. Nr. | Schlüssel- nummer | Land Kreis Gemeinde | Gewässer | Davon | | | |
| | | | | Fließ- gewässer | Hafenbecken | Stehendes Gewässer | Meer |
| | | | (40 000) | (41 000) | (42 000) | (43 000) | (44 000) |
| ha | | | | | | | |
| 1 | 2 | 3 | 4 | 5 | 6 | 7 | 8 |
| 169 | 13 072 008 | Bastorf | 61 | 19 | - | 30 | 12 |
| 170 | 13 072 009 | Baumgarten | 52 | 18 | - | 35 | - |
| 171 | 13 072 010 | Behren-Lübchin | 146 | 94 | - | 52 | - |
| 172 | 13 072 011 | Benitz | 52 | 20 | - | 32 | - |
| 173 | 13 072 012 | Bentwisch | 12 | 4 | - | 8 | - |
| 174 | 13 072 013 | Bernitt | 127 | 35 | - | 93 | - |
| 175 | 13 072 014 | Biendorf | 49 | 31 | - | 18 | - |
| 176 | 13 072 015 | Blankenhagen | 16 | 9 | - | 7 | - |
| 177 | 13 072 016 | Boddin | 32 | 13 | - | 19 | - |
| 178 | 13 072 017 | Börgerende-Rethwisch | 150 | 26 | - | 124 | - |
| 179 | 13 072 018 | Bröbberow | 34 | 19 | - | 14 | - |
| 180 | 13 072 019 | Broderstorf | 48 | 32 | - | 16 | - |
| 181 | 13 072 020 | Bützow, Stadt | 270 | 95 | - | 176 | - |
| 182 | 13 072 021 | Cammin | 53 | 31 | - | 22 | - |
| 183 | 13 072 022 | Carinerland | 74 | 21 | - | 53 | - |
| 184 | 13 072 023 | Dahmen | 591 | 28 | - | 563 | - |
| 185 | 13 072 024 | Dalkendorf | 14 | 3 | - | 11 | - |
| 186 | 13 072 025 | Diekhof | 49 | 25 | - | 23 | - |
| 187 | 13 072 026 | Dobbin-Linstow | 327 | 23 | - | 304 | - |
| 188 | 13 072 027 | Dolgen am See | 136 | 25 | - | 111 | - |
| 189 | 13 072 028 | Dreetz | 94 | 17 | - | 77 | - |
| 190 | 13 072 029 | Dummerstorf | 258 | 137 | - | 121 | - |
| 191 | 13 072 030 | Elmenhorst/Lichtenhagen | 7 | 4 | - | 3 | - |
| 192 | 13 072 031 | Finkenthal | 20 | 14 | - | 6 | - |
| 193 | 13 072 032 | Gelbensande | 23 | 20 | - | 4 | - |
| 194 | 13 072 033 | Glasewitz | 40 | 16 | - | 24 | - |
| 195 | 13 072 034 | Gnewitz | 18 | 10 | - | 8 | - |
| 196 | 13 072 035 | Gnoien, Stadt | 51 | 28 | - | 23 | - |
| 197 | 13 072 036 | Graal-Müritz | 19 | 9 | - | 2 | 8 |
| 198 | 13 072 037 | Grammow | 37 | 9 | - | 28 | - |
| 199 | 13 072 038 | Groß Roge | 60 | 14 | - | 46 | - |
| 200 | 13 072 039 | Groß Schwiesow | 47 | 30 | - | 17 | - |
| 201 | 13 072 040 | Groß Wokern | 27 | 13 | - | 14 | - |
| 202 | 13 072 041 | Groß Wüstenfelde | 37 | 16 | - | 21 | - |
| 203 | 13 072 042 | Gülzow-Prüzen | 583 | 62 | - | 521 | - |
| 204 | 13 072 043 | Güstrow, Stadt | 738 | 93 | - | 645 | - |
| 205 | 13 072 044 | Gutow | 50 | 26 | - | 24 | - |
| 206 | 13 072 045 | Hohen Demzin | 49 | 8 | - | 41 | - |
| 207 | 13 072 046 | Hohen Sprenz | 294 | 24 | - | 270 | - |
| 208 | 13 072 047 | Hohenfelde | 23 | 3 | - | 19 | - |
| 209 | 13 072 048 | Hoppenrade | 70 | 36 | - | 35 | - |
| 210 | 13 072 049 | Jördenstorf | 51 | 17 | - | 35 | - |
| 211 | 13 072 050 | Jürgenshagen | 193 | 45 | - | 148 | - |
| 212 | 13 072 051 | Kassow | 37 | 30 | - | 7 | - |
| 213 | 13 072 052 | Kirch Mulsow | 45 | 26 | - | 19 | - |
| 214 | 13 072 053 | Klein Belitz | 62 | 40 | - | 22 | - |
| 215 | 13 072 054 | Klein Kussewitz | 11 | 7 | - | 4 | - |
| 216 | 13 072 055 | Klein Upahl | 21 | 2 | - | 19 | - |
| 217 | 13 072 056 | Krakow am See, Stadt | 1 705 | 34 | - | 1 672 | - |
| 218 | 13 072 057 | Kritzow | 22 | 4 | - | 18 | - |
| 219 | 13 072 058 | Kröpelin, Stadt | 99 | 51 | - | 49 | - |
| 220 | 13 072 059 | Kuchelmiß | 165 | 31 | - | 134 | - |
| 221 | 13 072 060 | Kühlungsborn, Stadt | 34 | 8 | 10 | 7 | 8 |
| 222 | 13 072 061 | Kuhs | 19 | 16 | - | 3 | - |
| 223 | 13 072 062 | Laage, Stadt | 133 | 81 | - | 52 | - |
| 224 | 13 072 063 | Lalendorf | 838 | 83 | - | 755 | - |
| 225 | 13 072 064 | Lambrechtshagen | 16 | 6 | - | 10 | - |

| Kapitel 3 | | | Bodenfläche am 31. Dezember 2017 nach Nutzungart und regionaler Gliederung | | | | |
|-------------|----------------------|---------------------------|---|--------------------|-------------|-----------------------|----------|
| Tabelle 3.5 | | | Fläche für Gewässer | | | | |
| Lfd. Nr. | Schlüssel- nummer | Land Kreis Gemeinde | Gewässer | Davon | | | |
| | | | | Fließ- gewässer | Hafenbecken | Stehendes Gewässer | Meer |
| | | | (40 000) | (41 000) | (42 000) | (43 000) | (44 000) |
| 1 | 2 | 3 | ha | | | | |
| 4 | 5 | 6 | 7 | 8 | | | |
| 226 | 13 072 066 | Lelkendorf | 74 | 42 | - | 31 | - |
| 227 | 13 072 067 | Lohmen | 246 | 15 | - | 231 | - |
| 228 | 13 072 068 | Lühburg | 24 | 14 | - | 10 | - |
| 229 | 13 072 069 | Lüssow | 35 | 20 | - | 15 | - |
| 230 | 13 072 071 | Mistorf | 45 | 19 | - | 25 | - |
| 231 | 13 072 072 | Mönchhagen | 7 | 5 | - | 3 | - |
| 232 | 13 072 073 | Mühl Rosin | 40 | 20 | - | 19 | - |
| 233 | 13 072 074 | Neubukow, Stadt | 42 | 21 | - | 21 | - |
| 234 | 13 072 075 | Nienhagen | 6 | 4 | - | 2 | - |
| 235 | 13 072 076 | Nustrow | 8 | 1 | - | 7 | - |
| 236 | 13 072 077 | Papendorf | 103 | 36 | - | 68 | - |
| 237 | 13 072 078 | Penzin | 7 | 4 | - | 3 | - |
| 238 | 13 072 079 | Plaaz | 60 | 34 | - | 26 | - |
| 239 | 13 072 080 | Pölchow | 48 | 26 | - | 23 | - |
| 240 | 13 072 081 | Poppendorf | 17 | 6 | - | 11 | - |
| 241 | 13 072 082 | Prebberede | 175 | 22 | - | 153 | - |
| 242 | 13 072 083 | Reddelich | 10 | 6 | - | 5 | - |
| 243 | 13 072 084 | Reimershagen | 109 | 17 | - | 92 | - |
| 244 | 13 072 085 | Rerik, Stadt | 34 | 13 | - | 9 | 13 |
| 245 | 13 072 086 | Retschow | 41 | 14 | - | 28 | - |
| 246 | 13 072 087 | Roggentin | 10 | 3 | - | 7 | - |
| 247 | 13 072 088 | Rövershagen | 21 | 9 | - | 12 | - |
| 248 | 13 072 089 | Rühn | 163 | 21 | - | 142 | - |
| 249 | 13 072 090 | Rukieten | 15 | 6 | - | 10 | - |
| 250 | 13 072 091 | Sanitz | 187 | 79 | - | 108 | - |
| 251 | 13 072 092 | Sarmstorf | 17 | 11 | - | 6 | - |
| 252 | 13 072 093 | Satow | 229 | 83 | - | 146 | - |
| 253 | 13 072 094 | Schorssow | 258 | 9 | - | 249 | - |
| 254 | 13 072 095 | Schwaan, Stadt | 123 | 53 | - | 70 | - |
| 255 | 13 072 096 | Schwasdorf | 26 | 9 | - | 17 | - |
| 256 | 13 072 097 | Selpin | 59 | 28 | - | 30 | - |
| 257 | 13 072 098 | Stäbelow | 23 | 7 | - | 15 | - |
| 258 | 13 072 099 | Steffenshagen | 7 | 4 | - | 3 | - |
| 259 | 13 072 101 | Steinhagen | 8 | 3 | - | 5 | - |
| 260 | 13 072 102 | Stubbendorf | 14 | 5 | - | 9 | - |
| 261 | 13 072 103 | Sukow-Levitzow | 32 | 19 | - | 14 | - |
| 262 | 13 072 104 | Tarnow | 61 | 20 | - | 41 | - |
| 263 | 13 072 105 | Tessin, Stadt | 41 | 22 | - | 20 | - |
| 264 | 13 072 106 | Teterow, Stadt | 452 | 38 | - | 413 | - |
| 265 | 13 072 107 | Thelkow | 69 | 23 | - | 46 | - |
| 266 | 13 072 108 | Thulendorf | 8 | 3 | - | 6 | - |
| 267 | 13 072 109 | Thürkow | 13 | 7 | - | 6 | - |
| 268 | 13 072 110 | Vorbeck | 75 | 41 | - | 34 | - |
| 269 | 13 072 111 | Walkendorf | 57 | 22 | - | 35 | - |
| 270 | 13 072 112 | Wardow | 132 | 55 | - | 76 | - |
| 271 | 13 072 113 | Warnkenhagen | 30 | 11 | - | 19 | - |
| 272 | 13 072 114 | Warnow | 91 | 37 | - | 54 | - |
| 273 | 13 072 116 | Wiendorf | 69 | 39 | - | 30 | - |
| 274 | 13 072 117 | Wittenbeck | 6 | 5 | - | 1 | - |
| 275 | 13 072 118 | Zarnewanz | 26 | 18 | - | 8 | - |
| 276 | 13 072 119 | Zehna | 91 | 16 | - | 75 | - |
| 277 | 13 072 120 | Zepelin | 95 | 59 | - | 35 | - |
| 278 | 13 072 121 | Ziesendorf | 34 | 14 | - | 20 | - |
| 279 | 13 073 | Vorpommern-Rügen | 13 366 | 2 548 | 234 | 7 264 | 3 319 |
| 280 | 13 073 001 | Ahrens- hagen-Daskow | 73 | 54 | - | 20 | - |
| 281 | 13 073 002 | Ahrens- shoop | 6 | 5 | 1 | 0 | - |

| Kapitel 3 | | | Bodenfläche am 31. Dezember 2017 nach Nutzungart und regionaler Gliederung | | | | |
|-------------|----------------------|---------------------------|---|--------------------|-------------|-----------------------|----------|
| Tabelle 3.5 | | | Fläche für Gewässer | | | | |
| Lfd. Nr. | Schlüssel- nummer | Land Kreis Gemeinde | Gewässer | Davon | | | |
| | | | | Fließ- gewässer | Hafenbecken | Stehendes Gewässer | Meer |
| | | | (40 000) | (41 000) | (42 000) | (43 000) | (44 000) |
| ha | | | | | | | |
| 1 | 2 | 3 | 4 | 5 | 6 | 7 | 8 |
| 282 | 13 073 003 | Altefähr | 13 | 6 | - | 8 | 0 |
| 283 | 13 073 004 | Altenkirchen | 10 | 4 | - | 6 | - |
| 284 | 13 073 005 | Altenpleen | 45 | 11 | - | 35 | - |
| 285 | 13 073 006 | Baabe | 7 | 1 | 0 | 0 | 6 |
| 286 | 13 073 007 | Bad Sülze, Stadt | 85 | 50 | - | 35 | - |
| 287 | 13 073 009 | Barth, Stadt | 121 | 56 | 25 | 38 | 2 |
| 288 | 13 073 010 | Bergen auf Rügen, Stadt | 98 | 21 | - | 78 | - |
| 289 | 13 073 011 | Binz | 15 | 1 | - | 13 | 2 |
| 290 | 13 073 012 | Born a. Darß | 126 | 49 | 5 | 69 | 3 |
| 291 | 13 073 013 | Breege | 11 | 3 | 5 | 4 | - |
| 292 | 13 073 014 | Buschvitz | 48 | 3 | - | 35 | 10 |
| 293 | 13 073 015 | Dettmannsdorf | 55 | 33 | - | 22 | - |
| 294 | 13 073 016 | Deyelsdorf | 58 | 46 | - | 12 | - |
| 295 | 13 073 017 | Dierhagen | 53 | 43 | 0 | 9 | - |
| 296 | 13 073 018 | Divitz-Spoldershagen | 45 | 37 | - | 8 | - |
| 297 | 13 073 019 | Dranske | 51 | 5 | 24 | 7 | 14 |
| 298 | 13 073 020 | Drechow | 12 | 6 | - | 6 | - |
| 299 | 13 073 021 | Dreschvitz | 62 | 17 | 0 | 44 | 1 |
| 300 | 13 073 022 | Eixen | 73 | 29 | - | 44 | - |
| 301 | 13 073 023 | Elmenhorst | 28 | 16 | - | 13 | - |
| 302 | 13 073 024 | Franzburg, Stadt | 80 | 10 | - | 69 | - |
| 303 | 13 073 025 | Fuhlendorf | 30 | 28 | 2 | 1 | - |
| 304 | 13 073 026 | Gager | 19 | 5 | 10 | 3 | 0 |
| 305 | 13 073 027 | Garz/Rügen, Stadt | 94 | 30 | - | 58 | 6 |
| 306 | 13 073 028 | Gingst | 44 | 8 | - | 36 | - |
| 307 | 13 073 029 | Glewitz | 73 | 58 | - | 15 | - |
| 308 | 13 073 030 | Glowe | 153 | 7 | 3 | 143 | 1 |
| 309 | 13 073 031 | Göhren | 55 | 1 | - | 0 | 53 |
| 310 | 13 073 032 | Grammendorf | 52 | 43 | - | 9 | - |
| 311 | 13 073 033 | Gransebieth | 32 | 26 | - | 7 | - |
| 312 | 13 073 034 | Gremersdorf-Buchholz | 53 | 39 | - | 15 | - |
| 313 | 13 073 035 | Grimmen, Stadt | 93 | 57 | - | 37 | - |
| 314 | 13 073 036 | Groß Kordshagen | 29 | 21 | 0 | 8 | - |
| 315 | 13 073 037 | Groß Mohrdorf | 1 293 | 5 | 1 | 14 | 1 273 |
| 316 | 13 073 038 | Gustow | 47 | 16 | 0 | 8 | 24 |
| 317 | 13 073 039 | Hugoldsdorf | 11 | 4 | - | 7 | - |
| 318 | 13 073 040 | Insel Hiddensee | 319 | 1 | 7 | 34 | 278 |
| 319 | 13 073 041 | Jakobsdorf | 22 | 16 | - | 6 | - |
| 320 | 13 073 042 | Karnin | 15 | 5 | - | 10 | - |
| 321 | 13 073 043 | Kenz-Küstrow | 37 | 16 | 1 | 19 | 2 |
| 322 | 13 073 044 | Klausdorf | 16 | 6 | 2 | 8 | - |
| 323 | 13 073 045 | Kluis | 21 | 13 | - | 7 | - |
| 324 | 13 073 046 | Kramerhof | 16 | 6 | 1 | 9 | 0 |
| 325 | 13 073 047 | Kummerow | 11 | 4 | - | 7 | - |
| 326 | 13 073 048 | Lancken-Granitz | 10 | 7 | - | 1 | 1 |
| 327 | 13 073 049 | Lietzow | 5 | 4 | - | 0 | 0 |
| 328 | 13 073 050 | Lindholz | 92 | 58 | - | 34 | - |
| 329 | 13 073 051 | Löbnitz | 26 | 19 | - | 7 | - |
| 330 | 13 073 052 | Lohme | 9 | 2 | - | 5 | 2 |
| 331 | 13 073 053 | Lüdershagen | 18 | 9 | - | 9 | - |
| 332 | 13 073 054 | Lüssow | 475 | 4 | - | 471 | - |
| 333 | 13 073 055 | Marlow, Stadt | 210 | 152 | - | 57 | - |
| 334 | 13 073 056 | Middelhagen | 58 | 5 | - | 40 | 12 |
| 335 | 13 073 057 | Millienhagen-Oebelitz | 24 | 16 | - | 8 | - |
| 336 | 13 073 058 | Neu Bartelshagen | 26 | 15 | - | 5 | 5 |
| 337 | 13 073 059 | Neuenkirchen | 14 | 8 | 1 | 2 | 3 |
| 338 | 13 073 060 | Niepars | 49 | 30 | - | 19 | - |

| Kapitel 3 | | | Bodenfläche am 31. Dezember 2017 nach Nutzungart und regionaler Gliederung | | | | |
|-------------|----------------------|---------------------------|---|--------------------|-------------|-----------------------|----------|
| Tabelle 3.5 | | | Fläche für Gewässer | | | | |
| Lfd. Nr. | Schlüssel- nummer | Land Kreis Gemeinde | Gewässer | Davon | | | |
| | | | | Fließ- gewässer | Hafenbecken | Stehendes Gewässer | Meer |
| | | | (40 000) | (41 000) | (42 000) | (43 000) | (44 000) |
| ha | | | | | | | |
| 1 | 2 | 3 | 4 | 5 | 6 | 7 | 8 |
| 339 | 13 073 061 | Pantelitz | 13 | 8 | - | 5 | - |
| 340 | 13 073 062 | Papenhagen | 22 | 20 | - | 2 | - |
| 341 | 13 073 063 | Parchtitz | 43 | 13 | - | 30 | - |
| 342 | 13 073 064 | Patzig | 12 | 2 | - | 10 | - |
| 343 | 13 073 065 | Poseritz | 72 | 34 | 0 | 38 | 0 |
| 344 | 13 073 066 | Preetz | 12 | 7 | - | 6 | - |
| 345 | 13 073 067 | Prerow | 75 | 66 | 9 | 1 | - |
| 346 | 13 073 068 | Prohn | 101 | 10 | 2 | 82 | 6 |
| 347 | 13 073 069 | Pruchten | 22 | 21 | 0 | 1 | - |
| 348 | 13 073 070 | Putbus, Stadt | 132 | 34 | 14 | 84 | 0 |
| 349 | 13 073 071 | Putgarten | 9 | 2 | - | 7 | - |
| 350 | 13 073 072 | Ralswiek | 44 | 4 | 2 | 38 | 0 |
| 351 | 13 073 073 | Rambin | 28 | 18 | - | 9 | 1 |
| 352 | 13 073 074 | Rappin | 556 | 13 | - | 543 | - |
| 353 | 13 073 075 | Ribnitz-Damgarten, Stadt | 3 425 | 97 | 7 | 3 320 | 1 |
| 354 | 13 073 076 | Richtenberg, Stadt | 75 | 9 | - | 66 | - |
| 355 | 13 073 077 | Saal | 74 | 53 | 1 | 16 | 4 |
| 356 | 13 073 078 | Sagard | 36 | 7 | 2 | 27 | - |
| 357 | 13 073 079 | Samtens | 40 | 31 | - | 10 | - |
| 358 | 13 073 080 | Sassnitz, Stadt | 235 | 8 | 85 | 136 | 7 |
| 359 | 13 073 081 | Schaprode | 23 | 13 | 4 | 5 | 2 |
| 360 | 13 073 082 | Schlemmin | 21 | 13 | - | 9 | - |
| 361 | 13 073 083 | Sehlen | 21 | 8 | - | 13 | - |
| 362 | 13 073 084 | Sellin | 232 | 5 | - | 163 | 64 |
| 363 | 13 073 085 | Semlow | 43 | 26 | 0 | 17 | - |
| 364 | 13 073 086 | Splietsdorf | 39 | 35 | - | 3 | - |
| 365 | 13 073 087 | Steinhagen | 138 | 19 | - | 118 | - |
| 366 | 13 073 088 | Stralsund, Hansestadt | 1 673 | 20 | 8 | 146 | 1 498 |
| 367 | 13 073 089 | Süderholz | 187 | 85 | - | 102 | - |
| 368 | 13 073 090 | Sundhagen | 306 | 143 | 4 | 141 | 17 |
| 369 | 13 073 091 | Thiessow | 2 | 0 | 2 | 0 | 0 |
| 370 | 13 073 092 | Trent | 35 | 28 | - | 7 | - |
| 371 | 13 073 093 | Tribsees, Stadt | 135 | 71 | - | 64 | - |
| 372 | 13 073 094 | Trinwillershagen | 71 | 32 | - | 40 | - |
| 373 | 13 073 095 | Ummanz | 85 | 51 | 1 | 24 | 10 |
| 374 | 13 073 096 | Velgast | 81 | 47 | - | 34 | - |
| 375 | 13 073 097 | Weitenhagen | 16 | 8 | - | 8 | - |
| 376 | 13 073 098 | Wendisch Baggendorf | 22 | 14 | - | 8 | - |
| 377 | 13 073 099 | Wendorf | 14 | 4 | - | 10 | - |
| 378 | 13 073 100 | Wieck a. Darß | 43 | 32 | 0 | 11 | 1 |
| 379 | 13 073 101 | Wiek | 21 | 10 | 5 | 6 | 0 |
| 380 | 13 073 102 | Wittenhagen | 37 | 24 | - | 13 | - |
| 381 | 13 073 103 | Wustrow | 11 | 10 | 1 | 1 | - |
| 382 | 13 073 104 | Zarrendorf | 43 | 6 | - | 37 | - |
| 383 | 13 073 105 | Zingst | 158 | 128 | 2 | 15 | 13 |
| 384 | 13 073 106 | Zirkow | 155 | 12 | - | 144 | - |
| 385 | 13 074 | Nordwestmecklenburg | 9 520 | 1 180 | 66 | 8 154 | 119 |
| 386 | 13 074 001 | Alt Meteln | 25 | 13 | - | 12 | - |
| 387 | 13 074 002 | Bad Kleinen | 65 | 8 | - | 57 | - |
| 388 | 13 074 003 | Barnekow | 22 | 7 | - | 15 | - |
| 389 | 13 074 004 | Benz | 33 | 10 | - | 23 | - |
| 390 | 13 074 005 | Bernstorf | 34 | 15 | - | 19 | - |
| 391 | 13 074 006 | Bibow | 225 | 18 | - | 208 | - |
| 392 | 13 074 007 | Blowatz | 81 | 20 | - | 61 | - |
| 393 | 13 074 008 | Bobitz | 275 | 31 | - | 244 | - |
| 394 | 13 074 009 | Boiensdorf | 19 | 7 | - | 12 | - |

| Kapitel 3 | | | Bodenfläche am 31. Dezember 2017 nach Nutzungart und regionaler Gliederung | | | | |
|-------------|----------------------|---------------------------|---|--------------------|-------------|-----------------------|----------|
| Tabelle 3.5 | | | Fläche für Gewässer | | | | |
| Lfd. Nr. | Schlüssel- nummer | Land Kreis Gemeinde | Gewässer | Davon | | | |
| | | | | Fließ- gewässer | Hafenbecken | Stehendes Gewässer | Meer |
| | | | (40 000) | (41 000) | (42 000) | (43 000) | (44 000) |
| ha | | | | | | | |
| 1 | 2 | 3 | 4 | 5 | 6 | 7 | 8 |
| 395 | 13 074 010 | Boltenhagen | 47 | 21 | 10 | 9 | 7 |
| 396 | 13 074 012 | Brüsewitz | 51 | 9 | - | 42 | - |
| 397 | 13 074 013 | Carlow | 218 | 14 | - | 204 | - |
| 398 | 13 074 014 | Cramonshagen | 62 | 2 | - | 60 | - |
| 399 | 13 074 015 | Dalberg-Wendelstorf | 36 | 4 | - | 32 | - |
| 400 | 13 074 016 | Damshagen | 50 | 23 | - | 27 | - |
| 401 | 13 074 017 | Dassow, Stadt | 123 | 62 | - | 43 | 18 |
| 402 | 13 074 018 | Dechow | 102 | 5 | - | 97 | - |
| 403 | 13 074 019 | Dorf Mecklenburg | 99 | 27 | - | 71 | - |
| 404 | 13 074 020 | Dragun | 57 | 6 | - | 51 | - |
| 405 | 13 074 021 | Gadebusch, Stadt | 101 | 24 | - | 76 | - |
| 406 | 13 074 022 | Gägelow | 52 | 9 | - | 43 | - |
| 407 | 13 074 023 | Glasin | 65 | 34 | - | 31 | - |
| 408 | 13 074 024 | Gottesgabe | 23 | 11 | - | 12 | - |
| 409 | 13 074 025 | Grambow | 36 | 14 | - | 22 | - |
| 410 | 13 074 026 | Grevesmühlen, Stadt | 235 | 31 | - | 204 | - |
| 411 | 13 074 027 | Grieben | 8 | 2 | - | 6 | - |
| 412 | 13 074 028 | Groß Molzahn | 6 | 2 | - | 3 | - |
| 413 | 13 074 029 | Groß Siemz | 23 | 9 | - | 14 | - |
| 414 | 13 074 030 | Groß Stieten | 10 | 2 | - | 8 | - |
| 415 | 13 074 031 | Hohen Viecheln | 577 | 11 | - | 566 | - |
| 416 | 13 074 032 | Hohenkirchen | 59 | 24 | - | 31 | 3 |
| 417 | 13 074 033 | Holdorf | 20 | 12 | - | 8 | - |
| 418 | 13 074 034 | Hornstorf | 11 | 2 | - | 9 | - |
| 419 | 13 074 035 | Insel Poel | 145 | 4 | 3 | 74 | 64 |
| 420 | 13 074 036 | Jesendorf | 88 | 8 | - | 79 | - |
| 421 | 13 074 037 | Kalkhorst | 41 | 9 | - | 33 | - |
| 422 | 13 074 038 | Klein Trebbow | 102 | 12 | - | 91 | - |
| 423 | 13 074 039 | Klütz, Stadt | 61 | 24 | - | 26 | 11 |
| 424 | 13 074 040 | Kneese | 169 | 9 | - | 160 | - |
| 425 | 13 074 042 | Königsfeld | 31 | 14 | - | 18 | - |
| 426 | 13 074 043 | Krembz | 57 | 33 | - | 24 | - |
| 427 | 13 074 044 | Krusenhagen | 25 | 12 | - | 11 | 2 |
| 428 | 13 074 045 | Lockwisch | 23 | 8 | - | 15 | - |
| 429 | 13 074 046 | Lübberstorf | 15 | 11 | - | 4 | - |
| 430 | 13 074 047 | Lübow | 79 | 22 | - | 58 | - |
| 431 | 13 074 048 | Lübstorf | 3 159 | 5 | 0 | 3 154 | - |
| 432 | 13 074 049 | Lüdersdorf | 79 | 23 | - | 55 | - |
| 433 | 13 074 050 | Lützow | 27 | 13 | - | 14 | - |
| 434 | 13 074 052 | Menzendorf | 45 | 4 | - | 40 | - |
| 435 | 13 074 053 | Metelsdorf | 26 | 5 | - | 21 | - |
| 436 | 13 074 054 | Mühlen Eichsen | 48 | 13 | - | 35 | - |
| 437 | 13 074 056 | Neuburg | 72 | 14 | - | 58 | - |
| 438 | 13 074 057 | Neukloster, Stadt | 304 | 14 | - | 290 | - |
| 439 | 13 074 058 | Niendorf | 23 | 14 | - | 9 | - |
| 440 | 13 074 060 | Passee | 30 | 12 | - | 18 | - |
| 441 | 13 074 061 | Perlin | 47 | 7 | - | 40 | - |
| 442 | 13 074 062 | Pingelshagen | 1 | 1 | - | 0 | - |
| 443 | 13 074 063 | Plüschow | 29 | 15 | - | 13 | - |
| 444 | 13 074 064 | Pokrent | 17 | 8 | - | 9 | - |
| 445 | 13 074 065 | Rehna, Stadt | 68 | 38 | - | 30 | - |
| 446 | 13 074 066 | Rieps | 6 | 3 | - | 4 | - |
| 447 | 13 074 067 | Roduchelstorf | 15 | 3 | - | 12 | - |
| 448 | 13 074 068 | Roggendorf | 80 | 19 | - | 61 | - |
| 449 | 13 074 069 | Roggenstorf | 29 | 16 | - | 13 | - |
| 450 | 13 074 070 | Rögnitz | 18 | 8 | - | 10 | - |
| 451 | 13 074 071 | Rüting | 15 | 13 | - | 3 | - |

| Kapitel 3 | | | Bodenfläche am 31. Dezember 2017 nach Nutzungart und regionaler Gliederung | | | | |
|-------------|----------------------|---------------------------|---|--------------------|-------------|-----------------------|----------|
| Tabelle 3.5 | | | Fläche für Gewässer | | | | |
| Lfd. Nr. | Schlüssel- nummer | Land Kreis Gemeinde | Gewässer | Davon | | | |
| | | | | Fließ- gewässer | Hafenbecken | Stehendes Gewässer | Meer |
| | | | (40 000) | (41 000) | (42 000) | (43 000) | (44 000) |
| 1 | 2 | 3 | ha | | | | |
| 4 | 5 | 6 | 7 | 8 | | | |
| 452 | 13 074 072 | Schildetal | 36 | 21 | - | 15 | - |
| 453 | 13 074 073 | Schlagsdorf | 197 | 10 | - | 187 | - |
| 454 | 13 074 074 | Schönberg, Stadt | 88 | 28 | - | 60 | - |
| 455 | 13 074 075 | Seehof | 1 | 1 | - | 0 | - |
| 456 | 13 074 076 | Selmsdorf | 45 | 11 | - | 34 | - |
| 457 | 13 074 077 | Testorf-Steinfurt | 34 | 15 | - | 19 | - |
| 458 | 13 074 078 | Thandorf | 2 | 0 | - | 2 | - |
| 459 | 13 074 079 | Upahl | 36 | 13 | - | 22 | - |
| 460 | 13 074 080 | Utecht | 13 | 10 | - | 3 | - |
| 461 | 13 074 081 | Veelböken | 30 | 11 | - | 18 | - |
| 462 | 13 074 082 | Ventschow | 60 | 5 | - | 55 | - |
| 463 | 13 074 084 | Warin, Stadt | 640 | 19 | 0 | 621 | - |
| 464 | 13 074 085 | Warnow | 28 | 17 | - | 11 | - |
| 465 | 13 074 087 | Wismar, Hansestadt | 249 | 26 | 52 | 157 | 13 |
| 466 | 13 074 088 | Zickhusen | 34 | 6 | - | 29 | - |
| 467 | 13 074 089 | Zierow | 14 | 3 | - | 11 | - |
| 468 | 13 074 090 | Zurow | 56 | 14 | - | 42 | - |
| 469 | 13 074 091 | Züsow | 17 | 10 | - | 6 | - |
| 470 | 13 074 092 | Wedendorfersee | 58 | 14 | - | 44 | - |
| 471 | 13 074 093 | Stepenitztal | 56 | 42 | - | 14 | - |
| 472 | 13 075 | Vorpommern-Greifswald | 24 738 | 3 582 | 90 | 5 501 | 15 566 |
| 473 | 13 075 001 | Ahlbeck | 34 | 15 | - | 19 | - |
| 474 | 13 075 002 | Alt Tellin | 41 | 36 | - | 6 | - |
| 475 | 13 075 003 | Altwarp | 1 992 | 1 | - | - | 1 991 |
| 476 | 13 075 004 | Altwigshagen | 80 | 55 | - | 25 | - |
| 477 | 13 075 005 | Anklam, Stadt | 245 | 166 | 1 | 43 | 35 |
| 478 | 13 075 006 | Bandelin | 22 | 9 | - | 13 | - |
| 479 | 13 075 007 | Bargischow | 140 | 62 | 0 | 9 | 69 |
| 480 | 13 075 008 | Behrenhoff | 22 | 5 | - | 17 | - |
| 481 | 13 075 009 | Bentzin | 117 | 50 | - | 67 | - |
| 482 | 13 075 010 | Benz | 34 | 24 | 0 | 3 | 7 |
| 483 | 13 075 011 | Bergholz | 31 | 6 | - | 25 | - |
| 484 | 13 075 012 | Blankensee | 130 | 7 | - | 124 | - |
| 485 | 13 075 013 | Blesewitz | 16 | 13 | - | 2 | - |
| 486 | 13 075 015 | Boldekow | 386 | 70 | - | 316 | - |
| 487 | 13 075 016 | Boock | 7 | 6 | - | 1 | - |
| 488 | 13 075 017 | Brietzig | 15 | 9 | - | 7 | - |
| 489 | 13 075 018 | Brünzow | 13 | 7 | - | 6 | - |
| 490 | 13 075 020 | Bugewitz | 1 652 | 77 | 0 | 24 | 1 550 |
| 491 | 13 075 021 | Buggenhagen | 111 | 25 | - | 72 | 14 |
| 492 | 13 075 022 | Butzow | 16 | 15 | - | 1 | - |
| 493 | 13 075 023 | Daberkow | 19 | 15 | - | 4 | - |
| 494 | 13 075 025 | Dargelin | 37 | 9 | - | 28 | - |
| 495 | 13 075 026 | Dargen | 160 | 34 | 1 | 126 | - |
| 496 | 13 075 027 | Dersekow | 18 | 6 | - | 12 | - |
| 497 | 13 075 028 | Diedrichshagen | 16 | 10 | - | 6 | - |
| 498 | 13 075 029 | Ducherow | 127 | 85 | - | 42 | - |
| 499 | 13 075 031 | Eggesin, Stadt | 79 | 72 | 0 | 7 | - |
| 500 | 13 075 032 | Fahrenwalde | 36 | 4 | - | 32 | - |
| 501 | 13 075 033 | Ferdinandshof | 103 | 94 | - | 9 | - |
| 502 | 13 075 034 | Garz | 2 | 2 | - | - | - |
| 503 | 13 075 035 | Glasow | 27 | 24 | - | 2 | - |
| 504 | 13 075 036 | Görmin | 36 | 27 | - | 9 | - |
| 505 | 13 075 037 | Grambin | 1 482 | 11 | - | 6 | 1 465 |
| 506 | 13 075 038 | Grambow | 85 | 6 | - | 79 | - |
| 507 | 13 075 039 | Greifswald, Hansestadt | 129 | 84 | 7 | 22 | 16 |

| Kapitel 3 | | | Bodenfläche am 31. Dezember 2017 nach Nutzungart und regionaler Gliederung | | | | |
|-------------|----------------------|---------------------------|---|--------------------|-------------|-----------------------|----------|
| Tabelle 3.5 | | | Fläche für Gewässer | | | | |
| Lfd. Nr. | Schlüssel- nummer | Land Kreis Gemeinde | Gewässer | Davon | | | |
| | | | | Fließ- gewässer | Hafenbecken | Stehendes Gewässer | Meer |
| | | | (40 000) | (41 000) | (42 000) | (43 000) | (44 000) |
| 1 | 2 | 3 | ha | | | | |
| 4 | 5 | 6 | 7 | 8 | | | |
| 508 | 13 075 040 | Gribow | 9 | 5 | - | 4 | - |
| 509 | 13 075 041 | Groß Kiesow | 47 | 22 | - | 25 | - |
| 510 | 13 075 042 | Groß Luckow | 6 | 1 | - | 4 | - |
| 511 | 13 075 043 | Groß Polzin | 74 | 49 | - | 25 | - |
| 512 | 13 075 044 | Gützkow, Stadt | 205 | 89 | - | 117 | - |
| 513 | 13 075 045 | Hammer a.d. Uecker | 35 | 35 | - | 0 | - |
| 514 | 13 075 046 | Hanshagen | 12 | 9 | - | 2 | - |
| 515 | 13 075 048 | Heinrichswalde | 38 | 34 | - | 4 | - |
| 516 | 13 075 049 | Heringsdorf | 729 | 16 | - | 713 | - |
| 517 | 13 075 050 | Hinrichshagen | 12 | 6 | - | 6 | - |
| 518 | 13 075 051 | Hintersee | 114 | 32 | - | 82 | - |
| 519 | 13 075 053 | Iven | 16 | 12 | - | 4 | - |
| 520 | 13 075 054 | Jarmen, Stadt | 72 | 31 | - | 42 | - |
| 521 | 13 075 055 | Jatznick | 80 | 25 | - | 55 | - |
| 522 | 13 075 056 | Kamminke | 5 | 4 | 1 | - | 0 |
| 523 | 13 075 057 | Karlsburg | 22 | 13 | - | 8 | - |
| 524 | 13 075 058 | Karlshagen | 6 | 3 | 2 | - | 0 |
| 525 | 13 075 059 | Katzow | 29 | 21 | - | 8 | - |
| 526 | 13 075 060 | Kemnitz | 19 | 14 | - | 6 | - |
| 527 | 13 075 061 | Klein Bünzow | 19 | 10 | - | 8 | - |
| 528 | 13 075 063 | Koblentz | 178 | 17 | - | 162 | - |
| 529 | 13 075 065 | Korswandt | 74 | 13 | - | 61 | - |
| 530 | 13 075 066 | Koserow | 33 | 4 | 0 | 0 | 28 |
| 531 | 13 075 067 | Krackow | 205 | 25 | - | 180 | - |
| 532 | 13 075 068 | Krien | 19 | 18 | - | 1 | - |
| 533 | 13 075 069 | Kröslin | 123 | 21 | 9 | 2 | 92 |
| 534 | 13 075 070 | Kruckow | 28 | 17 | - | 12 | - |
| 535 | 13 075 071 | Krugsdorf | 57 | 7 | - | 50 | - |
| 536 | 13 075 072 | Krummin | 21 | 4 | 0 | 17 | - |
| 537 | 13 075 073 | Krusenfelde | 9 | 8 | - | 1 | - |
| 538 | 13 075 074 | Lassan, Stadt | 93 | 30 | 2 | 55 | 8 |
| 539 | 13 075 075 | Leopoldshagen | 15 | 14 | - | 1 | - |
| 540 | 13 075 076 | Levenhagen | 15 | 10 | - | 5 | - |
| 541 | 13 075 078 | Liepgarten | 78 | 54 | - | 24 | - |
| 542 | 13 075 079 | Löcknitz | 73 | 15 | - | 59 | - |
| 543 | 13 075 080 | Loddin | 36 | 3 | 0 | 32 | 1 |
| 544 | 13 075 081 | Loissin | 19 | 12 | - | 7 | - |
| 545 | 13 075 082 | Loitz, Stadt | 243 | 146 | 1 | 96 | - |
| 546 | 13 075 083 | Lubmin | 81 | 4 | 25 | 45 | 7 |
| 547 | 13 075 084 | Lübs | 46 | 42 | - | 4 | - |
| 548 | 13 075 085 | Luckow | 411 | 34 | - | 378 | - |
| 549 | 13 075 086 | Lühmannsdorf | 4 | 4 | - | 1 | - |
| 550 | 13 075 087 | Lütow | 16 | 15 | - | 0 | 0 |
| 551 | 13 075 088 | Medow | 65 | 55 | - | 11 | - |
| 552 | 13 075 089 | Meiersberg | 7 | 6 | - | 0 | - |
| 553 | 13 075 090 | Mellenthin | 10 | 10 | - | 0 | - |
| 554 | 13 075 091 | Mesekenhagen | 32 | 24 | 0 | 7 | 1 |
| 555 | 13 075 092 | Mölschow | 33 | 16 | 1 | 17 | - |
| 556 | 13 075 093 | Mönkebude | 990 | 18 | 2 | - | 970 |
| 557 | 13 075 094 | Murchin | 203 | 54 | - | 86 | 63 |
| 558 | 13 075 095 | Nadrensee | 61 | 0 | - | 61 | - |
| 559 | 13 075 097 | Neu Boltenhagen | 24 | 20 | - | 4 | - |
| 560 | 13 075 098 | Neu Kosenow | 28 | 20 | - | 8 | - |
| 561 | 13 075 101 | Neuenkirchen | 27 | 26 | - | 1 | - |
| 562 | 13 075 102 | Neuenkirchen | 303 | 14 | - | 8 | 281 |
| 563 | 13 075 103 | Nieden | 7 | 6 | - | 1 | - |
| 564 | 13 075 104 | Papendorf | 11 | 5 | - | 7 | - |

| Kapitel 3 | | | Bodenfläche am 31. Dezember 2017 nach Nutzungsart und regionaler Gliederung | | | | |
|-------------|----------------------|------------------------------|--|--------------------|-------------|-----------------------|----------|
| Tabelle 3.5 | | | Fläche für Gewässer | | | | |
| Lfd. Nr. | Schlüssel- nummer | Land Kreis Gemeinde | Gewässer | Davon | | | |
| | | | | Fließ- gewässer | Hafenbecken | Stehendes Gewässer | Meer |
| | | | (40 000) | (41 000) | (42 000) | (43 000) | (44 000) |
| 1 | 2 | 3 | ha | | | | |
| 4 | 5 | 6 | 7 | 8 | | | |
| 565 | 13 075 105 | Pasewalk, Stadt | 69 | 63 | - | 6 | - |
| 566 | 13 075 106 | Peenemünde | 116 | 10 | 14 | 89 | 3 |
| 567 | 13 075 107 | Penkun, Stadt | 350 | 20 | - | 330 | - |
| 568 | 13 075 108 | Plöwen | 35 | 8 | - | 27 | - |
| 569 | 13 075 109 | Polzow | 13 | 4 | - | 9 | - |
| 570 | 13 075 110 | Postlow | 21 | 15 | - | 6 | - |
| 571 | 13 075 111 | Pudagla | 540 | 14 | 0 | 526 | - |
| 572 | 13 075 113 | Ramin | 51 | 32 | - | 19 | - |
| 573 | 13 075 114 | Rankwitz | 42 | 36 | 1 | 1 | 6 |
| 574 | 13 075 115 | Rollwitz | 64 | 27 | - | 37 | - |
| 575 | 13 075 116 | Rossin | 19 | 13 | - | 6 | - |
| 576 | 13 075 117 | Rossow | 42 | 15 | - | 27 | - |
| 577 | 13 075 118 | Rothemühl | 10 | 2 | - | 7 | - |
| 578 | 13 075 119 | Rothenklempenow | 155 | 36 | - | 119 | - |
| 579 | 13 075 120 | Rubenow | 27 | 19 | - | 8 | - |
| 580 | 13 075 121 | Rubkow | 32 | 12 | - | 19 | - |
| 581 | 13 075 122 | Sarnow | 30 | 30 | - | 0 | - |
| 582 | 13 075 123 | Sassen-Trantow | 135 | 40 | - | 96 | - |
| 583 | 13 075 124 | Sauzin | 9 | 2 | 0 | 4 | 3 |
| 584 | 13 075 125 | Schmatzin | 19 | 6 | - | 13 | - |
| 585 | 13 075 126 | Schönwalde | 41 | 9 | - | 32 | - |
| 586 | 13 075 127 | Spantekow | 73 | 45 | - | 28 | - |
| 587 | 13 075 128 | Stolpe an der Peene | 58 | 52 | 0 | 6 | - |
| 588 | 13 075 129 | Stolpe auf Usedom | 17 | 16 | 0 | 0 | 0 |
| 589 | 13 075 130 | Strasburg (Uckermark), Stadt | 202 | 29 | - | 173 | - |
| 590 | 13 075 131 | Torgelow, Stadt | 74 | 74 | - | 0 | - |
| 591 | 13 075 133 | Trassenheide | 1 | 1 | - | - | - |
| 592 | 13 075 134 | Tutow | 6 | 1 | - | 5 | - |
| 593 | 13 075 135 | Ückeritz | 35 | 7 | 1 | 21 | 6 |
| 594 | 13 075 136 | Ueckermünde, Stadt | 5 170 | 98 | 16 | 15 | 5 041 |
| 595 | 13 075 137 | Usedom, Stadt | 84 | 67 | 1 | 6 | 10 |
| 596 | 13 075 138 | Viereck | 42 | 42 | - | 0 | - |
| 597 | 13 075 139 | Vogelsang-Warsin | 3 934 | 12 | 0 | 30 | 3 892 |
| 598 | 13 075 140 | Völschow | 15 | 9 | - | 6 | - |
| 599 | 13 075 141 | Wackerow | 42 | 33 | - | 9 | - |
| 600 | 13 075 142 | Weitenhagen | 17 | 10 | - | 7 | - |
| 601 | 13 075 143 | Wilhelmsburg | 107 | 101 | - | 6 | - |
| 602 | 13 075 144 | Wolgast, Stadt | 37 | 25 | 3 | 8 | 0 |
| 603 | 13 075 145 | Wrangelsburg | 26 | 7 | - | 19 | - |
| 604 | 13 075 146 | Wusterhusen | 18 | 13 | - | 5 | - |
| 605 | 13 075 147 | Zemitz | 30 | 16 | - | 15 | - |
| 606 | 13 075 148 | Zempin | 8 | 0 | 0 | - | 7 |
| 607 | 13 075 149 | Zerrenthin | 25 | 21 | - | 4 | - |
| 608 | 13 075 150 | Ziethen | 56 | 31 | - | 26 | - |
| 609 | 13 075 151 | Zinnowitz | 10 | 9 | 1 | 0 | - |
| 610 | 13 075 152 | Zirchow | 19 | 18 | - | 1 | - |
| 611 | 13 075 154 | Züssow | 21 | 13 | - | 9 | - |
| 612 | 13 075 155 | Neetzow-Liepen | 101 | 59 | - | 41 | - |
| 613 | 13 076 | Ludwigslust-Parchim | 17 943 | 5 327 | 17 | 12 599 | - |
| 614 | 13 076 001 | Alt Krenzlin | 42 | 39 | - | 3 | - |
| 615 | 13 076 002 | Alt Zachun | 8 | 6 | - | 2 | - |
| 616 | 13 076 003 | Balow | 26 | 22 | - | 4 | - |
| 617 | 13 076 004 | Bandenitz | 23 | 20 | - | 3 | - |
| 618 | 13 076 005 | Banzkow | 87 | 85 | - | 1 | - |
| 619 | 13 076 006 | Barkhagen | 39 | 28 | - | 11 | - |
| 620 | 13 076 007 | Barnin | 289 | 6 | - | 283 | - |

| Kapitel 3 | | | Bodenfläche am 31. Dezember 2017 nach Nutzungart und regionaler Gliederung | | | | |
|-------------|----------------------|---------------------------|---|--------------------|-------------|-----------------------|----------|
| Tabelle 3.5 | | | Fläche für Gewässer | | | | |
| Lfd. Nr. | Schlüssel- nummer | Land Kreis Gemeinde | Gewässer | Davon | | | |
| | | | | Fließ- gewässer | Hafenbecken | Stehendes Gewässer | Meer |
| | | | (40 000) | (41 000) | (42 000) | (43 000) | (44 000) |
| 1 | 2 | 3 | ha | | | | |
| 4 | 5 | 6 | 7 | 8 | | | |
| 621 | 13 076 008 | Belsch | 19 | 19 | - | 0 | - |
| 622 | 13 076 009 | Bengerstorf | 33 | 29 | - | 4 | - |
| 623 | 13 076 010 | Besitz | 59 | 52 | - | 7 | - |
| 624 | 13 076 011 | Blankenberg | 90 | 15 | - | 75 | - |
| 625 | 13 076 012 | Blievenstorf | 45 | 44 | - | 1 | - |
| 626 | 13 076 013 | Bobzin | 6 | 5 | - | 1 | - |
| 627 | 13 076 014 | Boizenburg/ Elbe, Stadt | 291 | 262 | 9 | 20 | - |
| 628 | 13 076 015 | Borkow | 427 | 26 | - | 401 | - |
| 629 | 13 076 016 | Brahlstorf | 34 | 30 | - | 3 | - |
| 630 | 13 076 017 | Brenz | 27 | 27 | - | 0 | - |
| 631 | 13 076 018 | Bresegard bei Eldena | 18 | 18 | - | - | - |
| 632 | 13 076 019 | Bresegard bei Picher | 14 | 9 | - | 5 | - |
| 633 | 13 076 020 | Brüel, Stadt | 144 | 22 | - | 122 | - |
| 634 | 13 076 021 | Brunow | 35 | 29 | - | 7 | - |
| 635 | 13 076 023 | Bülow | 30 | 19 | - | 11 | - |
| 636 | 13 076 024 | Cambs | 319 | 9 | - | 310 | - |
| 637 | 13 076 025 | Crivitz, Stadt | 158 | 44 | - | 114 | - |
| 638 | 13 076 026 | Dabel | 143 | 17 | - | 126 | - |
| 639 | 13 076 027 | Dambeck | 39 | 32 | - | 7 | - |
| 640 | 13 076 029 | Demen | 64 | 30 | - | 34 | - |
| 641 | 13 076 030 | Dersenow | 20 | 14 | - | 5 | - |
| 642 | 13 076 032 | Dobbertin | 407 | 36 | - | 371 | - |
| 643 | 13 076 033 | Dobin am See | 109 | 9 | - | 100 | - |
| 644 | 13 076 034 | Dömitz, Stadt | 336 | 312 | 2 | 22 | - |
| 645 | 13 076 035 | Domsühl | 29 | 18 | - | 11 | - |
| 646 | 13 076 036 | Dümmer | 163 | 26 | - | 137 | - |
| 647 | 13 076 037 | Eldena | 101 | 91 | 0 | 9 | - |
| 648 | 13 076 038 | Friedrichsruhe | 76 | 23 | - | 53 | - |
| 649 | 13 076 039 | Gallin | 20 | 15 | - | 5 | - |
| 650 | 13 076 040 | Gallin-Kuppentin | 195 | 34 | - | 161 | - |
| 651 | 13 076 041 | Gammelin | 16 | 14 | - | 2 | - |
| 652 | 13 076 043 | Gischow | 85 | 77 | - | 7 | - |
| 653 | 13 076 044 | Gneven | 40 | 7 | - | 33 | - |
| 654 | 13 076 046 | Göhlen | 32 | 32 | - | 1 | - |
| 655 | 13 076 048 | Goldberg, Stadt | 980 | 53 | - | 926 | - |
| 656 | 13 076 049 | Gorlosen | 50 | 48 | - | 2 | - |
| 657 | 13 076 050 | Grabow, Stadt | 121 | 118 | 0 | 3 | - |
| 658 | 13 076 051 | Granzin | 39 | 17 | - | 22 | - |
| 659 | 13 076 053 | Grebs-Niendorf | 57 | 56 | - | 1 | - |
| 660 | 13 076 054 | Gresse | 26 | 18 | - | 8 | - |
| 661 | 13 076 055 | Greven | 34 | 27 | - | 7 | - |
| 662 | 13 076 056 | Groß Godems | 10 | 8 | - | 1 | - |
| 663 | 13 076 057 | Groß Krams | 13 | 13 | - | 0 | - |
| 664 | 13 076 058 | Groß Laasch | 17 | 17 | - | 0 | - |
| 665 | 13 076 060 | Hagenow, Stadt | 121 | 78 | - | 43 | - |
| 666 | 13 076 062 | Hohen Pritz | 291 | 13 | - | 277 | - |
| 667 | 13 076 063 | Holthusen | 15 | 15 | - | 1 | - |
| 668 | 13 076 064 | Hoort | 33 | 21 | - | 11 | - |
| 669 | 13 076 065 | Hülseburg | 14 | 10 | - | 4 | - |
| 670 | 13 076 067 | Karenz | 7 | 7 | - | 0 | - |
| 671 | 13 076 068 | Karrenzin | 29 | 25 | - | 4 | - |
| 672 | 13 076 069 | Karstädt | 27 | 27 | - | 0 | - |
| 673 | 13 076 070 | Kirch Jesar | 28 | 27 | - | 1 | - |
| 674 | 13 076 071 | Klein Rogahn | 9 | 7 | - | 3 | - |
| 675 | 13 076 072 | Kobrow | 142 | 17 | - | 125 | - |
| 676 | 13 076 073 | Kogel | 27 | 25 | - | 2 | - |
| 677 | 13 076 075 | Kreien | 35 | 11 | - | 24 | - |

| Kapitel 3 | | | Bodenfläche am 31. Dezember 2017 nach Nutzungart und regionaler Gliederung | | | | |
|-------------|----------------------|---------------------------|---|--------------------|-------------|-----------------------|----------|
| Tabelle 3.5 | | | Fläche für Gewässer | | | | |
| Lfd. Nr. | Schlüssel- nummer | Land Kreis Gemeinde | Gewässer | Davon | | | |
| | | | | Fließ- gewässer | Hafenbecken | Stehendes Gewässer | Meer |
| | | | (40 000) | (41 000) | (42 000) | (43 000) | (44 000) |
| 1 | 2 | 3 | ha | | | | |
| 4 | 5 | 6 | 7 | 8 | | | |
| 678 | 13 076 076 | Kremmin | 13 | 10 | - | 3 | - |
| 679 | 13 076 077 | Kritzow | 77 | 8 | - | 69 | - |
| 680 | 13 076 078 | Kuhlen-Wendorf | 175 | 57 | 0 | 118 | - |
| 681 | 13 076 079 | Kuhstorf | 26 | 25 | - | 0 | - |
| 682 | 13 076 080 | Langen Brütz | 38 | 13 | - | 25 | - |
| 683 | 13 076 082 | Leezen | 65 | 2 | 0 | 63 | - |
| 684 | 13 076 084 | Leussow | 17 | 17 | - | 0 | - |
| 685 | 13 076 085 | Lewitzrand | 86 | 71 | 1 | 14 | - |
| 686 | 13 076 086 | Lübesse | 6 | 4 | - | 2 | - |
| 687 | 13 076 087 | Lüblow | 26 | 25 | - | 1 | - |
| 688 | 13 076 088 | Lübtheen, Stadt | 229 | 210 | - | 18 | - |
| 689 | 13 076 089 | Lübz, Stadt | 147 | 106 | 1 | 39 | - |
| 690 | 13 076 090 | Ludwigslust, Stadt | 118 | 108 | - | 9 | - |
| 691 | 13 076 092 | Lüttow-Valluhn | 36 | 21 | - | 15 | - |
| 692 | 13 076 093 | Malk Göhren | 32 | 32 | - | 0 | - |
| 693 | 13 076 094 | Malliß | 33 | 32 | - | 0 | - |
| 694 | 13 076 095 | Marnitz | 103 | 34 | - | 69 | - |
| 695 | 13 076 096 | Mestlin | 54 | 19 | - | 35 | - |
| 696 | 13 076 097 | Milow | 30 | 27 | - | 3 | - |
| 697 | 13 076 098 | Möllenbeck | 20 | 15 | - | 5 | - |
| 698 | 13 076 099 | Moraas | 25 | 25 | - | 1 | - |
| 699 | 13 076 100 | Muchow | 38 | 35 | - | 3 | - |
| 700 | 13 076 101 | Mustin | 190 | 13 | - | 177 | - |
| 701 | 13 076 102 | Neu Gülze | 15 | 14 | - | 1 | - |
| 702 | 13 076 103 | Neu Kaliß | 38 | 37 | 0 | 0 | - |
| 703 | 13 076 104 | Neu Poserin | 440 | 36 | - | 403 | - |
| 704 | 13 076 105 | Neustadt-Glewe, Stadt | 1 064 | 229 | - | 835 | - |
| 705 | 13 076 106 | Nostorf | 96 | 95 | - | 2 | - |
| 706 | 13 076 107 | Pampow | 15 | 13 | - | 2 | - |
| 707 | 13 076 108 | Parchim, Stadt | 245 | 124 | 0 | 121 | - |
| 708 | 13 076 109 | Passow | 93 | 9 | - | 84 | - |
| 709 | 13 076 110 | Pätow-Steegen | 13 | 10 | - | 3 | - |
| 710 | 13 076 111 | Picher | 33 | 32 | - | 1 | - |
| 711 | 13 076 112 | Pinnow | 359 | 7 | - | 352 | - |
| 712 | 13 076 113 | Plate | 32 | 30 | 0 | 1 | - |
| 713 | 13 076 114 | Plau am See, Stadt | 3 038 | 50 | 2 | 2 986 | - |
| 714 | 13 076 115 | Prislich | 25 | 18 | - | 7 | - |
| 715 | 13 076 116 | Pritzler | 28 | 19 | - | 9 | - |
| 716 | 13 076 117 | Raben Steinfeld | 9 | 9 | - | 0 | - |
| 717 | 13 076 118 | Rastow | 66 | 50 | - | 16 | - |
| 718 | 13 076 119 | Redefin | 43 | 43 | - | 1 | - |
| 719 | 13 076 120 | Rom | 61 | 39 | - | 22 | - |
| 720 | 13 076 121 | Schossin | 18 | 15 | - | 3 | - |
| 721 | 13 076 122 | Schwanheide | 46 | 17 | - | 29 | - |
| 722 | 13 076 123 | Setzin | 18 | 9 | - | 9 | - |
| 723 | 13 076 125 | Siggelkow | 122 | 76 | - | 47 | - |
| 724 | 13 076 126 | Spornitz | 52 | 47 | - | 5 | - |
| 725 | 13 076 128 | Sternberg, Stadt | 655 | 67 | - | 588 | - |
| 726 | 13 076 129 | Stolpe | 15 | 14 | - | 1 | - |
| 727 | 13 076 130 | Stralendorf | 13 | 8 | - | 5 | - |
| 728 | 13 076 131 | Strohkirchen | 22 | 21 | - | 0 | - |
| 729 | 13 076 132 | Suckow | 29 | 20 | - | 9 | - |
| 730 | 13 076 133 | Sukow | 15 | 13 | - | 2 | - |
| 731 | 13 076 134 | Sülstorf | 9 | 9 | - | 0 | - |
| 732 | 13 076 135 | Techentin | 278 | 14 | - | 264 | - |
| 733 | 13 076 136 | Teldau | 92 | 76 | - | 17 | - |
| 734 | 13 076 137 | Tessenow | 24 | 17 | - | 7 | - |

| Kapitel 3 | | | Bodenfläche am 31. Dezember 2017 nach Nutzungsart und regionaler Gliederung | | | | |
|-------------|----------------------|-------------------------------|--|--------------------|-------------|-----------------------|----------|
| Tabelle 3.5 | | | Fläche für Gewässer | | | | |
| Lfd. Nr. | Schlüssel- nummer | Land Kreis Gemeinde | Gewässer | Davon | | | |
| | | | | Fließ- gewässer | Hafenbecken | Stehendes Gewässer | Meer |
| | | | (40 000) | (41 000) | (42 000) | (43 000) | (44 000) |
| | | | ha | | | | |
| 1 | 2 | 3 | 4 | 5 | 6 | 7 | 8 |
| 735 | 13 076 138 | Tessin b. Boizenburg | 11 | 10 | - | 1 | - |
| 736 | 13 076 139 | Toddin | 18 | 13 | - | 5 | - |
| 737 | 13 076 140 | Tramm | 243 | 57 | - | 185 | - |
| 738 | 13 076 141 | Uelitz | 5 | 5 | - | 0 | - |
| 739 | 13 076 142 | Vellahn | 102 | 79 | - | 24 | - |
| 740 | 13 076 143 | Vielank | 89 | 87 | - | 2 | - |
| 741 | 13 076 145 | Warlitz | 32 | 26 | - | 5 | - |
| 742 | 13 076 146 | Warlow | 24 | 23 | - | 1 | - |
| 743 | 13 076 147 | Warsow | 22 | 19 | - | 2 | - |
| 744 | 13 076 148 | Weitendorf | 99 | 35 | - | 64 | - |
| 745 | 13 076 151 | Werder | 24 | 8 | - | 16 | - |
| 746 | 13 076 152 | Wittenburg, Stadt | 83 | 56 | - | 27 | - |
| 747 | 13 076 153 | Wittendörp | 243 | 118 | - | 125 | - |
| 748 | 13 076 154 | Wittenförden | 13 | 3 | - | 9 | - |
| 749 | 13 076 155 | Witzin | 44 | 16 | - | 28 | - |
| 750 | 13 076 156 | Wöbbelin | 30 | 22 | - | 8 | - |
| 751 | 13 076 158 | Zapel | 17 | 4 | - | 13 | - |
| 752 | 13 076 159 | Zarrentin am Schaalsee, Stadt | 1 325 | 48 | - | 1 276 | - |
| 753 | 13 076 160 | Ziegendorf | 43 | 34 | - | 9 | - |
| 754 | 13 076 161 | Zierzow | 7 | 6 | - | 1 | - |
| 755 | 13 076 162 | Zölkow | 63 | 31 | - | 32 | - |
| 756 | 13 076 163 | Zülow | 15 | 11 | - | 4 | - |
| 757 | 13 076 164 | Obere Warnow | 54 | 36 | - | 19 | - |
| 758 | 13 076 165 | Gehlsbach | 23 | 19 | - | 4 | - |
| 759 | 13 076 166 | Ganzlin | 52 | 32 | - | 19 | - |
| 760 | 13 076 167 | Kloster Tempzin | 297 | 19 | - | 279 | - |

Fußnotenerläuterungen

- 1) Die hier nachgewiesene "Siedlungs- und Verkehrsfläche" wurde ermittelt aus den Nutzungsarten Siedlung (10 000) und Verkehr (20 000) abzüglich Bergbaubetrieb (14 000) und Tagebau, Grube, Steinbruch (15 000). Sie dient der Berechnung des Nachhaltigkeitsindikators "Anstieg der Siedlungs- und Verkehrsfläche".
- 2) Kreisfreie Großstädte: Kreisfreie Städte mit mindestens 100 000 Einwohnern.
- 3) Städtische Kreise: Kreise mit einem Bevölkerungsanteil in Groß- und Mittelstädten von mindestens 50 Prozent und einer Einwohnerdichte von mindestens 150 Einwohnern/km² sowie Kreise mit einer Einwohnerdichte ohne Groß- und Mittelstädte von mindestens 150 Einwohnern/km².
- 4) Ländliche Kreise mit Verdichtungsansätzen: Kreise mit einem Bevölkerungsanteil in Groß- und Mittelstädten von mindestens 50 Prozent, aber einer Einwohnerdichte unter 150 Einwohnern/km², sowie Kreise mit einem Bevölkerungsanteil in Groß- und Mittelstädten unter 50 Prozent mit einer Einwohnerdichte ohne Groß- und Mittelstädte von mindestens 100 Einwohnern/km².
- 5) Dünn besiedelte ländliche Kreise: Kreise mit einem Bevölkerungsanteil in Groß- und Mittelstädten unter 50 Prozent und einer Einwohnerdichte ohne Groß- und Mittelstädte unter 100 Einwohnern/km².