

Statistische Berichte



Statistisches Amt
für Hamburg und Schleswig-Holstein

STATISTIKAMT NORD

A V 1 - j/08

19. August 2010

Bodenflächen in Schleswig-Holstein und Hamburg am 31.12.2008 nach Art der tatsächlichen Nutzung

Hinweis: Bundeszahlen veröffentlicht das Statistische Bundesamt in seiner Fachserie 3 „Land- und Forstwirtschaft, Fischerei“, Reihe 5.1

Auskunft zu dieser Veröffentlichung: Elke Gripp · Telefon: 0431 6895-9310 · E-Mail: ernte@statistik-nord.de

Herausgeber: Statistisches Amt für Hamburg und Schleswig-Holstein · AöR · Steckelhörn 12, 20457 Hamburg · Fröbelstraße 15-17, 24113 Kiel
Internet: www.statistik-nord.de · E-Mail: info-HH@statistik-nord.de oder info-SH@statistik-nord.de · Bestellungen: vertriebSH@statistik-nord.de
© Für nichtgewerbliche Zwecke sind Vervielfältigung und unentgeltliche Verbreitung – auch auszugsweise – mit Quellenangabe gestattet. Die Verbreitung – auch auszugsweise – über elektronische Systeme/Datenträger bedarf der vorherigen Zustimmung. Alle übrigen Rechte bleiben vorbehalten.

A.	Vorbemerkungen	4
B.	Erläuterungen	
1.	Anmerkungen zu den ausgewiesenen Nutzungsarten	6
2.	Abkürzungen und Zeichen	6
3.	Gliederung Schleswig-Holsteins	
	Kreise (Karte)	7
	Naturräume (Karte)	8
	Planungsräume (Karte)	9
	Planungsräume	10
	Mittelbereiche	10
	Nahbereiche	13
C.	Ergebnisse	18
	Anteil der Siedlungs- und Verkehrsfläche an der Bodenfläche der Gemeinden Schleswig-Holsteins am 31.12.2008 (Karte)	20
	Anteil der Landwirtschaftsfläche an der Bodenfläche der Gemeinden Schleswig-Holsteins am 31.12.2008 (Karte)	21
	Anteil der Waldfläche an der Bodenfläche der Gemeinden Schleswig-Holsteins am 31.12.2008 (Karte)	22
	Anteil der Wasserfläche an der Bodenfläche der Gemeinden Schleswig-Holsteins am 31.12.2008 (Karte)	23
D.	Tabellen	
1.	Nutzungsarten der Bodenflächen 1979 - 2009	18
2.	Nutzungsarten der Bodenflächen in Hamburg und in den Kreisen Schleswig-Holsteins am 31.12.2008	24
3.	Nutzungsarten der Bodenflächen in den Einzel- und Hauptnaturräumen Schleswig-Holsteins am 31.12.2008	26
4.	Nutzungsarten der Bodenflächen in den Gemeinden Schleswig-Holsteins am 31.12.2008	28
5.	Nutzungsarten der Bodenflächen in den Planungsräumen Schleswig-Holsteins am 31.12.2008	76
6.	Nutzungsarten der Bodenflächen in den Mittelbereichen Schleswig-Holsteins am 31.12.2008	76
7.	Nutzungsarten der Bodenflächen in den Nahbereichen Schleswig-Holsteins am 31.12.2008	78

A. Vorbemerkungen

Der vorliegende Statistische Bericht enthält die Ergebnisse der im Jahre 2008 durchgeführten Erhebung der Bodenflächen **Schleswig-Holsteins** und **Hamburgs** nach Art ihrer tatsächlichen Nutzung (Realnutzungsart). In den Tabellen werden Ergebnisse für die Kreise, Naturräume, Gemeinden, Planungsräume, Mittel- und Nahbereiche des Landes **Schleswig-Holstein** sowie die Ergebnisse der Stadt **Hamburg** nachgewiesen. Diese Flächenerhebung wurde erstmalig 1979 gemäß § 3 Bodennutzungsgesetz¹ durchgeführt. Auf der Rechtsgrundlage des Bodennutzungs- und späteren Agrarstatistikgesetzes² wurden die Nutzungsarten der Bodenflächen seit 1981 alle vier Jahre erfasst und werden künftig nach der aktuellen Fassung des Agrarstatistikgesetzes² jährlich erfasst. Die seit 1989 in gleichen Zeitabständen erhobenen Bodenflächen nach der in einem Flächennutzungsplan (§ 5 Baugesetzbuch) vorgesehenen Art der Nutzung werden nicht mehr ermittelt.

Der Erhebung nach Art der tatsächlichen Nutzung liegen Flächenangaben des Liegenschaftskatasters zugrunde. Dort werden die Flächen nach der Belegenheit ausgewiesen, d. h. sie spiegeln die tatsächliche Lage der Flächen wider. Damit sind sie nicht vergleichbar mit den Angaben zur Bodennutzungshaupterhebung, deren Flächen nach dem Betriebsortprinzip am Betriebsitz ausgewiesen werden. Unterschiedliche Erfassungsgrenzen sowie teilweise unterschiedliche Begriffsinhalte werden ebenfalls wirksam. Um Missverständnisse und Missdeutungen zu vermeiden, sind vor allem die Definitionsunterschiede der als „landwirtschaftlich“ bezeichneten Nutzungsarten zu beachten. Die „Landwirtschaftsfläche“ der Flächenerhebung einerseits und die „Landwirtschaftliche Betriebsfläche“ sowie „Landwirtschaftlich genutzte Fläche (LF)“ der Bodennutzungshaupterhebung andererseits haben voneinander verschiedene Inhalte.

Zwischen den Gesamtflächen der Flächenerhebung und dem amtlichen Gebietsstand der Gemeinden **Schleswig-Holsteins** ergeben sich in Einzelfällen kleinere Abweichungen, da der Flächenerhebung das Liegenschaftskataster nach dem Stand vom 31.12.2008 (entsprechend endgültig vermessen und eingetragen) zugrunde liegt, die Gebietsstatistik aber bereits alle bis zu diesem Zeitpunkt rechtskräftig veröffentlichten Gebietsänderungen zwischen den Gemeinden berücksichtigt.

Die Gemeindeflächen **Schleswig-Holsteins** werden bei den Katasterämtern im digitalen System des Automatisierten Liegenschaftsbuches (ALB) geführt. Den konkreten Raumbezug bietet ergänzend die Automatisierte Liegenschaftskarte (ALK). Diese beiden Systeme sollen in einem neuen System, dem **Amtlichen LiegenschaftskatasterInformationssystem (ALKIS)**[®] vereint werden. Die Zusammenführung der Datensysteme erfordert jedoch umfangreiche Anpassungsarbeiten, die z. Z. nach einem hierfür erstellten Migrationskonzept durchgeführt werden. In der Vergangenheit kam es in der Regel nur bei beantragter Neuvermessung zu einer Überprüfung (Begehung) der Flächen durch die Katasterbehörden. Durch diesen Umstand entsprachen die eingetragenen Nutzungsarten der Flächen in den noch nicht umgestellten Gemeinden nicht immer dem tatsächlichen Stand. Im Rahmen der Arbeiten zum ALB und ALK wird und wurde bereits in den vergangenen Jahren für den größten Teil der Flurstücke ein Feldvergleich durchgeführt, wobei häufig Nutzungsänderungen festgestellt wurden (Beispiel: Ehemalige Moorflächen wurden in Wasserflächen umgewidmet, weil sie jetzt überschwemmt sind). Mit der Umstellung des Liegenschaftskatasters auf das ALB und die ALK ging eine umfassende Überprüfung der Daten und Bereinigung von Fehleintragungen einher.

¹ Gesetz über Bodennutzung und Ernterhebung (Bodennutzungsgesetz) in der Fassung vom 21.08.1978 (BGBl. I S. 1509), ersetzt mit Wirkung vom 01.06.1988 durch das Agrarstatistikgesetz

² Gesetz über Agrarstatistiken (Agrarstatistikgesetz) in der Fassung der Bekanntmachung vom 19. Juli 2006 (BGBl. I S. 1662), zuletzt geändert durch Gesetz vom 6. März 2009 (BGBl. I S. 438).

Auch die Ergebnisse dieser Erhebung für **Hamburg** sind mit denen vorhergehender Erhebungen nicht immer voll vergleichbar, da in Hamburg die Erstellung der Digitalen Bodenschätzungskarte und der damit verbundene Abgleich mit den Angaben im Hamburgischen Automatisierten Liegenschaftsbuch (HALB) sowie verschiedene Vorarbeiten für die geplante Einführung des Amtlichen Liegenschaftskataster-Informationssystems (ALKIS®) eine Überarbeitung der tatsächlichen Nutzung zur Folge hatten. Diese Arbeiten sind in 2008 weitestgehend abgeschlossen worden. Die Ablösung der bisherigen Verfahren HALB und DSGK (digitale Stadtgrundkarte) durch das Verfahren ALKIS® wird voraussichtlich im Frühjahr 2010 stattfinden. In **Schleswig-Holstein** ist der Einführungstermin für das neue Verfahren noch unklar.

Hinsichtlich der Umstellung auf das Verfahren ALKIS® ist zu erklären, dass es keine 1:1-Gegenüberstellung der Nutzungsarten aus den bisherigen Verfahren mit denen unter ALKIS® geben wird. So sind beispielsweise die Nutzungsarten Übungsgelände und Schutzflächen aus dem Nutzungsartenkatalog gestrichen worden. Die bisher dort aufgeführten Flächen werden unter ALKIS® z. B. den Kategorien Wald-, Landwirtschafts- oder Grünfläche zugeordnet. Durch diese Veränderungen in der Zuordnung ist es möglich, dass es in einigen Gemeinden zu einer rein verfahrensbedingten überdurchschnittlichen Abnahme der „Flächen anderer Nutzung“ kommt.

In **Schleswig-Holstein** haben seit der letzten Erhebung vor vier Jahren sechs Gemeindezusammenschlüsse bzw. -eingliederungen stattgefunden. Zum 01.01.2007 wurde die Gemeinde Schobüll in die Stadt Husum eingegliedert. Mit Wirkung vom 01.03.2008 schlossen sich im Kreis Plön die Gemeinden Raisdorf und Klausdorf/Schwentine zur neuen Gemeinde Schwentintal zusammen, des weiteren die Gemeinden Ahlefeld und Bistensee im Kreis Rendsburg-Eckernförde zur neuen Gemeinde Ahlefeld-Bistensee. Im Kreis Schleswig-Flensburg wurden die Gemeinden Handewitt und Jarplung-Weding zur neuen Gemeinde Handewitt und Oeversee und Sankelmark zur neuen Gemeinde Oeversee zusammengelegt. Die Gemeinde Moordorf wurde in die Gemeinde Westermoor eingegliedert. Somit ist die Anzahl der Gemeinden in **Schleswig-Holstein** auf 1 121 gesunken.

Die „Siedlungs- und Verkehrsfläche“ umfasst die Nutzungsarten Gebäude- und Freifläche, Betriebsfläche ohne Abbauland, Erholungsfläche, Verkehrsfläche und Friedhofsfläche. Sie darf nicht mit „versiegelte Fläche“ gleichgesetzt werden, da sie auch einen Anteil unbebauter und nicht versiegelter Flächen (z. B. Grünflächen) umfasst.

B. Erläuterungen

1. Anmerkungen zu den ausgewiesenen Nutzungsarten

Gebäude- und Freifläche: Flächen mit Gebäuden (Gebäudeflächen) und unbebaute Flächen (Freiflächen), die Zwecken der Gebäude untergeordnet sind. Zu den unbebauten Flächen zählen Vor- und Hausgärten, Spiel- und Stellplätze und andere Flächen; es sei denn, sie sind wegen eigenständiger Verwendung nach ihrer tatsächlichen Nutzung auszuweisen.

Wohnen (Teil der „Gebäude- und Freifläche“): Gebäude- und Freiflächen, die vorherrschend Wohnzwecken dienen.

Gewerbe und Industrie (Teil der „Gebäude- und Freifläche“): Gebäude- und Freiflächen, die vorherrschend gewerblichen und industriellen Zwecken dienen.

Betriebsfläche: Unbebaute Flächen, die gewerblich, industriell oder für Zwecke der Ver- und Entsorgung genutzt werden.

Abbauland (Teil der „Betriebsfläche“): Flächen, die vorherrschend durch Abbau der Bodensubstanz genutzt werden.

Erholungsfläche: Unbebaute Flächen, die vorherrschend dem Sport und der Erholung dienen.

Grünanlage (Teil der „Erholungsfläche“): Unbebaute Flächen, die vorherrschend der Erholung dienen.

Verkehrsfläche: Unbebaute Flächen, die dem Straßen-, Schienen- oder Luftverkehr sowie Landflächen, die dem Verkehr auf den Wasserstraßen dienen.

Straßen, Wege, Plätze (Teil der „Verkehrsfläche“): Unbebaute Flächen, die nach allgemeiner Auffassung als „Straße“ oder „Weg“ (einschl. Trenn- und Seitenstreifen, Brücken, Gräben und Böschungen, Rad- und Gehwege, Parkstreifen u. ä. Einrichtungen) bezeichnet sind, und Flächen, die vorherrschend zum Abstellen von Fahrzeugen, Abhalten von Märkten und Durchführung von Veranstaltungen dienen.

Landwirtschaftsfläche: Unbebaute Flächen, die dem Ackerbau, der Wiesen- und Weidewirtschaft, dem Gartenbau, dem Obstbau oder den Baumschulen dienen. Einbezogen werden neben dem Ackerland, Grünland und Gartenland auch Moor, Heide, Brachland sowie unbebaute Flächen (landwirtschaftliche Betriebsflächen), die vorherrschend dem landwirtschaftlichen Betrieb dienen. Nicht hierzu gehören Parks (= Erholungsfläche, Grünanlage).

Moor (Teil der „Landwirtschaftsfläche“): Unkultivierte Flächen mit einer mindestens 20 cm starken oberen Schicht aus vertorften oder vermoorten Pflanzenresten, soweit sie nicht Abbauland sind. Ein geringwertiger Baumbestand (Gehölz) ändert nicht den Charakter „Moor“ oder „Heide“.

Heide (Teil der „Landwirtschaftsfläche“): Unkultivierte, sandige, meist mit Heidekraut oder Ginster bewachsene Flächen, auch bei geringwertigem Baumbestand (vgl. „Moor“).

Waldfläche: Unbebaute Flächen, die mit Bäumen und Sträuchern bewachsen sind, auch Waldblößen, Pflanzgärten, Wildäusungsflächen und dgl.

Wasserfläche: Flächen, die ständig oder zeitweilig mit Wasser bedeckt sind, gleichgültig, ob das Wasser in natürlichen oder künstlichen Betten abfließt oder steht, auch Böschungen, Uferbefestigungen und dgl.

Flächen anderer Nutzung: Unbebaute Flächen, die nicht mit einer der vorgenannten Nutzungsarten bezeichnet werden können. Hierzu gehören z.B. historische Anlagen, Friedhöfe und Unland.

Friedhöfe (Teil der „Flächen anderer Nutzung“): Flächen, die zur Bestattung dienen oder gedient haben, sofern nicht vom Charakter der Anlagen her die Zuordnung zu den Grünanlagen (Position „Erholungsfläche“) zutreffender ist.

Unland (Teil der „Flächen anderer Nutzung“): Flächen, die nicht geordnet genutzt werden, wie Felsen, Steinriegel, größere Böschungen, Dünen, stillgelegtes Abbauland.

Siedlungs- und Verkehrsfläche: Diese umfasst die Nutzungsarten Gebäude- und Freifläche, Betriebsfläche ohne Abbauland, Erholungsfläche, Verkehrsfläche und Friedhofsfläche.

2. Abkürzungen und Zeichen

ha = Hektar (1 ha = 10 000 m²)

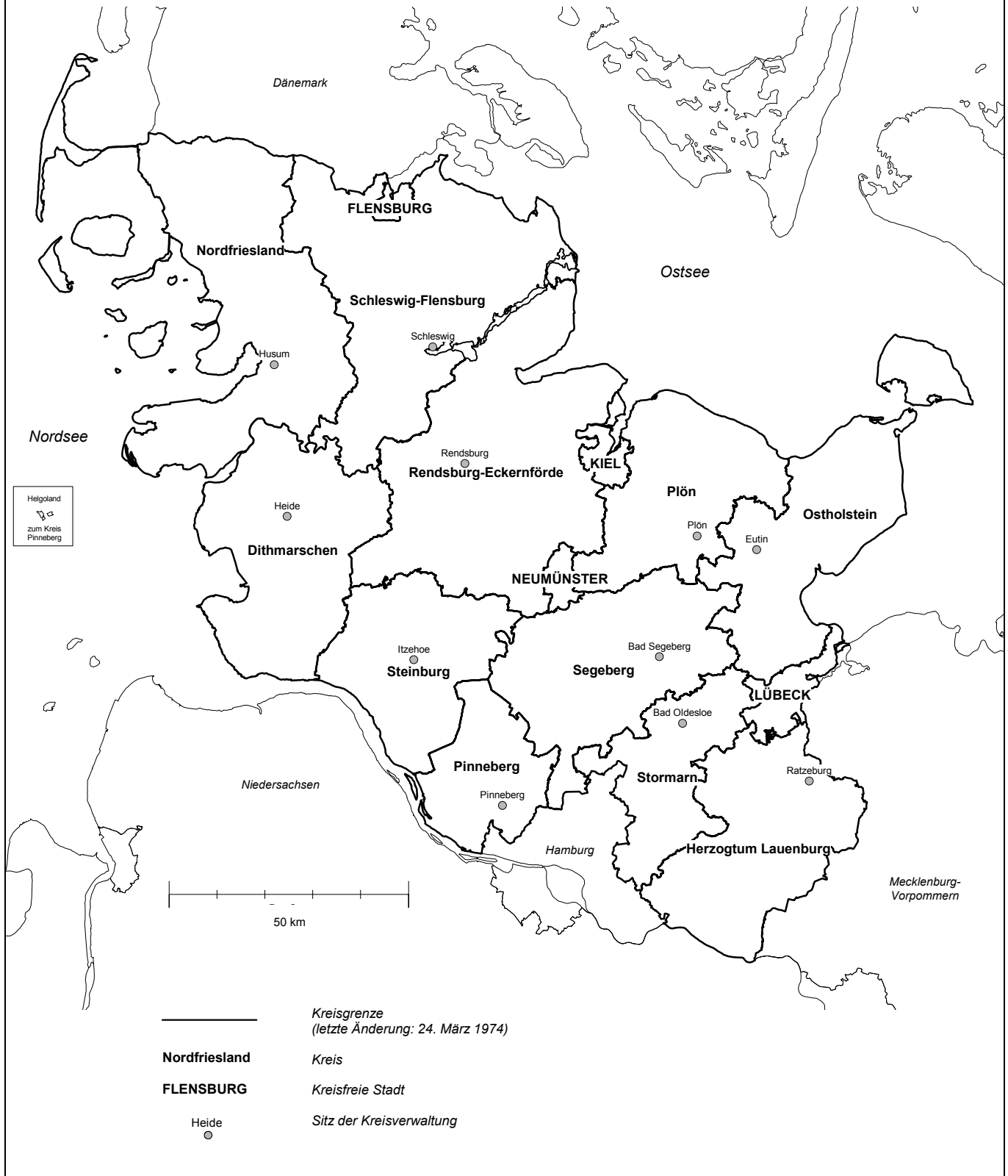
0 = Wert kleiner als 0,5

– = nichts vorhanden

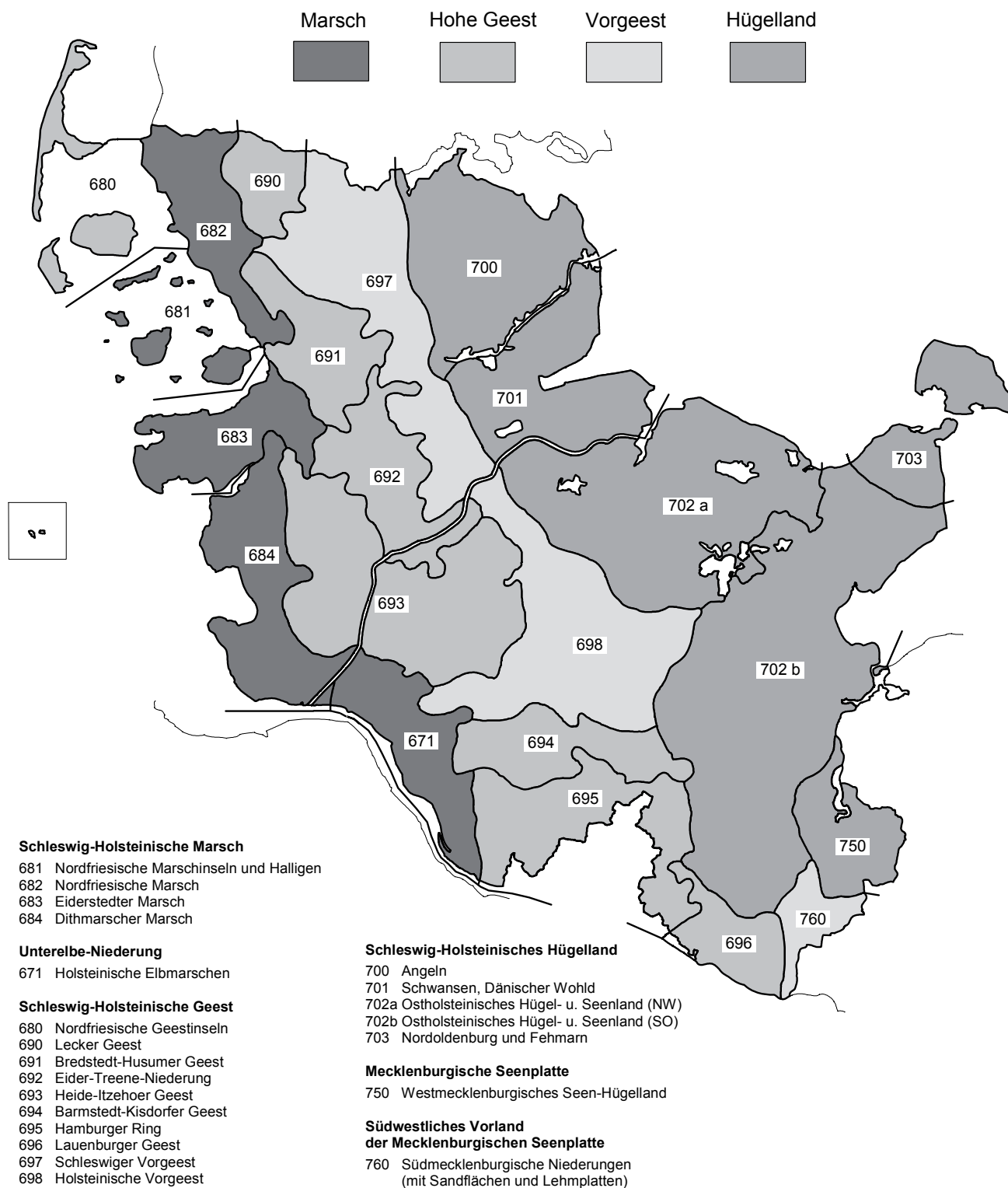
Den Ergebnissen liegen ungerundete Zahlen zugrunde.

Die Kreise Schleswig-Holsteins

Stand: 31.12.2008

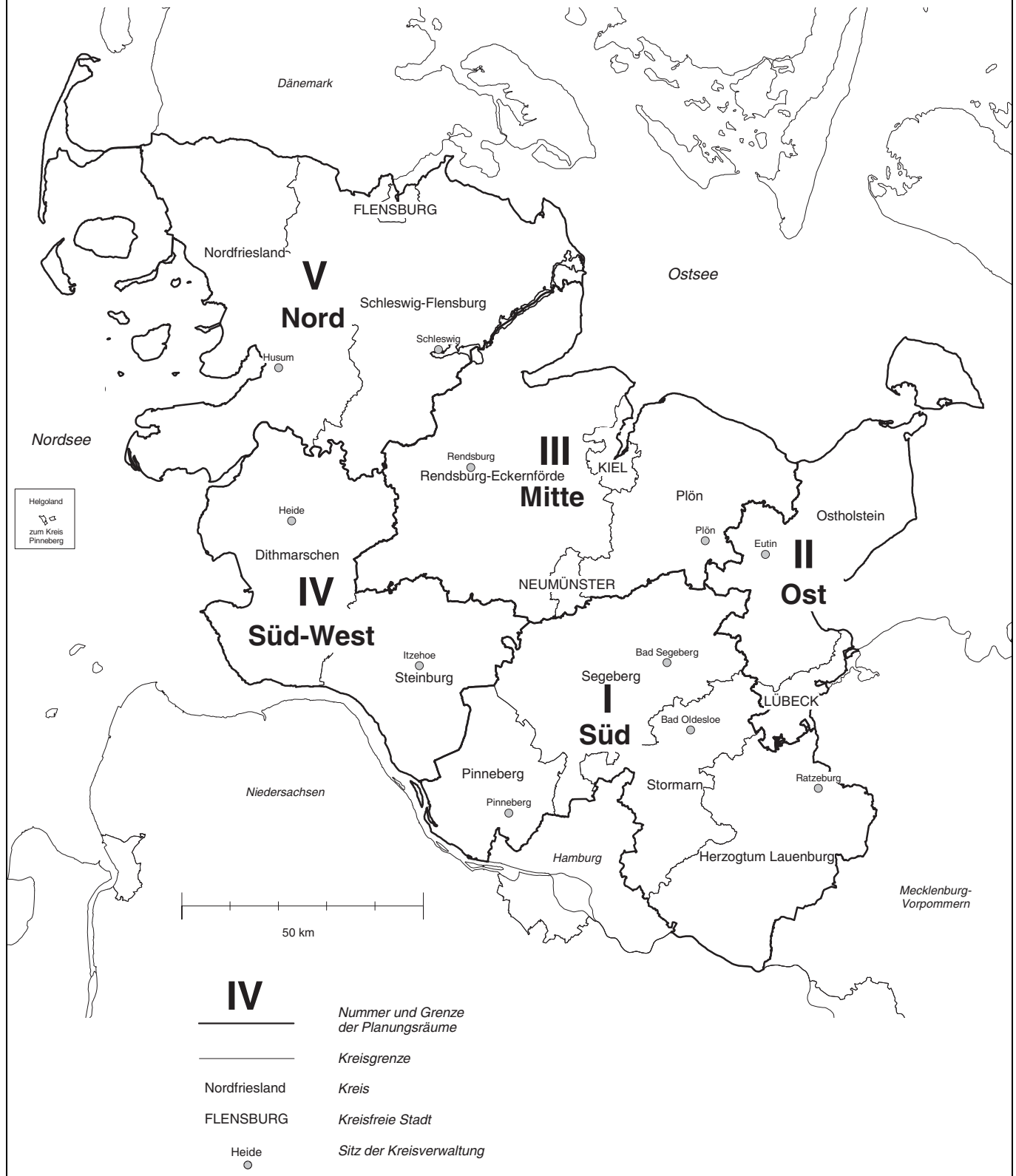


Naturräumliche Gliederung Schleswig-Holstein



Planungsräume Schleswig-Holsteins

Stand: 31.12.2008



Gliederung der Planungsräume Schleswig-Holsteins (Stand: 31.12.2008)

Planungsraum	Zugehörige Kreise und kreisfreie Städte	
I	Schleswig-Holstein Süd	Herzogtum Lauenburg, Pinneberg, Segeberg, Stormarn
II	Schleswig-Holstein Ost	Lübeck, Ostholstein
III	Schleswig-Holstein Mitte	Kiel, Neumünster, Plön, Rendsburg-Eckernförde
IV	Schleswig-Holstein Süd-West	Dithmarschen, Steinburg
V	Schleswig-Holstein Nord	Flensburg, Nordfriesland, Schleswig-Flensburg

Gliederung der Mittelbereiche Schleswig-Holsteins (Stand: 31.12.2008)

Mittelbereich	Zugehörige Gemeinden
Ahrensburg	Ahrensburg, Stadt; Ammersbek, Bargfeld-Stegen, Bargeheide, Stadt; Barsbüttel, Braak, Brunsbek, Delingsdorf, Elmenhorst, Grande, Grönwohld, Großensee, Großhansdorf, Hamfelde, Hammoor, Hohenfelde, Hoisdorf, Jersbek, Köthel, Lütjensee, Nienwohld, Rausdorf, Siek, Stapelfeld, Todendorf, Tremsbüttel, Trittau, Witzhave
Bad Oldesloe	Bad Oldesloe, Stadt; Barnitz, Feldhorst, Grabau, Groß Boden, Heidekamp, Lasbek, Meddewade, Neritz, Pölitz, Rehhorst, Reinfeld (Holstein), Stadt; Rethwisch, Rümpel, Schürensöhlen, Steinburg, Stubben, Travenbrück, Westerau
Bad Segeberg	Bad Segeberg, Stadt; Bahrenhof, Bark, Bebensee, Blunk, Buchholz, Forstgutsbezirk; Bühnsdorf, Daldorf, Damsdorf, Dreggers, Fahrenkrug, Fredesdorf, Geschendorf, Groß Niendorf, Groß Rönna, Högersdorf, Itzstedt, Klein Gladebrügge, Klein Rönna, Krems II, Kükels, Leezen, Mözen, Nahe, Negernbötel, Nehms, Neuengörs, Neversdorf, Oering, Pronstorf, Rohlstorf, Schackendorf, Schieren, Schmalensee, Schwissel, Seedorf, Seth, Stipsdorf, Stocksee, Strukdorf, Sülfeld, Tarbek, Tensfeld, Todesfelde, Travenhorst, Traventhal, Wahlstedt, Stadt; Wakendorf I, Weede, Wensin, Westerrade, Wittenborn
Brunsbüttel	Aebtissinwisch, Averlak, Brickeln, Brokdorf, Brunsbüttel, Stadt; Buchholz, Burg (Dithmarschen), Büttel, Diekhusen-Fahrstedt, Dingen, Ecklak, Eddelak, Friedrichskoog, Helse, Kaiser-Wilhelm-Koog, Kronprinzenkoog, Kuden, Kudensee, Landscheide, Marne, Stadt; Marnerdeich, Neuendorf-Sachsenbande, Neufeld, Neufelderkoog, Nortorf, Quickborn, Ramhusen, Sankt Margarethen, Sankt Michaelisdonn, Schmedeswurth, Trennewurth, Volsemenhusen
Eckernförde	Ahlefeld-Bistensee, Altenhof, Ascheffel, Barkelsby, Brekendorf, Damendorf, Damp, Eckernförde, Stadt; Fleckeby, Gammelby, Goosefeld, Groß Wittensee, Güby, Haby, Holtsee, Holzdorf, Hummelfeld, Hütten, Klein Wittensee, Kosel, Loose, Osterby, Rieseby, Thumbby, Waabs, Windeby
Elmshorn	Altenmoor, Barmstedt, Stadt; Bevern, Bokel, Bokholt-Hanredder, Brande-Hörnerkirchen, Bullenkuhlen, Ellerhoop, Elmshorn, Stadt; Groß Nordende, Groß Offenseth-Aspern, Heede, Heidgraben, Hemdingen, Hohenfelde, Horst (Holstein), Kiebitzreihe, Klein Nordende, Klein Offenseth-Sparrieshoop, Kölln-Reisiek, Langeln, Lutzhorn, Moorrege, Neuendeich, Neuendorf b. Elmshorn, Osterhorn, Raa-Besenbek, Seester, Seestermühe, Seeth-Ekholt, Tornesch, Stadt, Uetersen, Stadt; Westerhorn
Eutin	Bosau, Eutin, Stadt; Glasau, Kasseedorf, Kirchnüchel, Malente, Schönwalde am Bungsberg, Süsel
Flensburg	Ahneby, Ausacker, Böxlund, Dollerup, Eggebek, Flensburg, Stadt; Freienwill, Glücksborg (Ostsee), Stadt; Großenwiehe, Großsolt, Grundhof, Handewitt, Harrislee, Holt, Hörup, Hürup, Husby, Janneby, Jardelund, Jerrishoe, Jörl, Langballig, Langstedt, Lindewitt, Maasbüll, Medelby, Meyn, Munkbrarup, Nordhackstedt, Oeversee, Osterby, Quern, Ringsberg, Satrup, Schafflund, Sieverstedt, Sörup, Sollerup, Steinberg, Steinbergkirche, Sterup, Süderhackstedt, Tarp, Tastrup, Wallsbüll, Wanderup, Wees, Weesby, Westerholz
Geesthacht	Aumühle, Basedow, Börnsen, Brunstorf, Buchhorst, Dalldorf, Dassendorf, Escheburg, Geesthacht, Stadt; Grabau, Grove, Gülzow, Hamwarde, Havekost, Hohenhorn, Juliusburg, Kollow, Kröppelshagen-Fahrendorf, Krukow, Krüzen, Lanze, Lauenburg/Elbe, Stadt; Lüttau, Müssen, Sachsenwald, Forstgutsbezirk; Schnakenbek, Schulendorf, Schwarzenbek, Stadt; Wangela, Wentorf bei Hamburg, Wiershop, Witzeze, Wohltorf, Worth

Mittelbereich	Zugehörige Gemeinden
Heide	Albersdorf, Arkebek, Barkenholm, Bergewöhrden, Bunsow, Büsum, Büsumer Deichhausen, Dellstedt, Delve, Dörpling, Fedderingen, Friedrichsgabekoog, Gaushorn, Glüsing, Hägen, Hedwigenkoog, Heide, Stadt; Hellschen-Heringsand-Unterschaar, Hemme, Hemmingstedt, Hennstedt, Hillgroven, Hollingstedt, Hövede, Immenstedt, Kleve, Krempel, Lieth, Linden, Lohe-Rickelshof, Neuenkirchen, Norddeich, Norderheistedt, Norderwöhrden, Nordhastedt, Oesterdeichstrich, Oesterwurth, Offenbüttel, Osterrade, Ostrohe, Pahlen, Rehm-Flehde-Bargen, Reinsbüttel, Sankt Annen, Schalkholz, Schlichting, Schrum, Schülp, Stelle-Wittenwurth, Strübbel, Süderdeich, Süderdorf, Süderheistedt, Tellingstedt, Tielenhemme, Wallen, Warwerort, Weddingstedt, Welmbüttel, Wennbüttel, Wesselburen, Stadt; Wesselburener Deichhausen, Wesselburenerkoog, Wesseln, Westerborstel, Westerdeichstrich, Wiemerstedt, Wöhrden, Wrohm
Helgoland	Helgoland
Husum	Ahrenshöft, Ahrenviöl, Ahrenviölfeld, Almdorf, Arlewatt, Bargum, Behrendorf, Bohmstedt, Bondelum, Bordelum, Bredstedt, Stadt; Breklum, Drage, Drelstorf, Elisabeth-Sophien-Koog, Fresendelf, Friedrichstadt, Stadt; Goldebek, Goldelund, Gröde, Haselund, Hattstedt, Hattstedtermarsch, Högel, Hooge, Horstedt, Hude, Husum, Stadt; Immenstedt, Joldelund, Koldenbüttel, Kolkerheide, Langeneß, Langenhorn, Löwenstedt, Lütjenholm, Mildstedt, Norderstapel, Nordstrand, Norstedt, Ockholm, Oldersbek, Olderup, Ostenfeld (Husum), Oster-Ohrstedt, Pellworm, Ramstedt, Rantrum, Reußenköge, Schwabstedt, Schwesing, Seeth, Simonsberg, Sönnebüll, Sollwitt, Struckum, Süderhöft, Südermarsch, Süderstapel, Uelvesbüll, Viöl, Vollstedt, Wester-Ohrstedt, Winnert, Wisch, Wittbek, Witzwort, Wobbenbüll
Itzehoe	Aasbüttel, Agethorst, Auufer, Bahrenfleth, Beidenfleth, Bekdorf, Bekmünde, Besdorf, Blomesche Wildnis, Bokelrehm, Bokhorst, Borsfleth, Breitenberg, Breitenburg, Christinenthal, Dägeling, Dammfleth, Drage, Elskop, Engelbrechtsche Wildnis, Glückstadt, Stadt; Grevenkop, Gribbohm, Hadenfeld, Heiligenstedten, Heiligenstedtenerkamp, Herzhorn, Hingstheide, Hodorf, Hohenaspe, Hohenlockstedt, Holstenniendorf, Huje, Itzehoe, Stadt; Kaaks, Kaisborstel, Kellinghusen, Stadt; Kleve, Kollmar, Kollmoor, Krempe, Stadt; Krempel, Krempelheide, Krempelmoor, Krons Moor, Krummndiek, Lägerdorf, Landrecht, Lockstedt, Lohbarbek, Looft, Mehlbek, Moordiek, Moorhusen, Mühlenbarbek, Münsterdorf, Neuenbrook, Nienbüttel, Nutteln, Oelxdorf, Oeschebüttel, Oldenborstel, Oldendorf, Ottenbüttel, Peissen, Pöschendorf, Puls, Quarnstedt, Rade, Reher, Rethwisch, Rosdorf, Schenefeld, Schlotfeld, Siezbüttel, Silzen, Sommerland, Störf, Störkathen, Süderau, Vaale, Vaalermoor, Wacken, Warringholz, Westermoor, Wewelsfleth, Wilster, Stadt; Winseldorf, Wittenbergen, Wrist, Wulfsmoor
Kaltenkirchen	Alveslohe, Hartenholm, Hasenmoor, Heidmoor, Henstedt-Ulzburg, Hüttblek, Kaltenkirchen, Stadt; Kattendorf, Kisdorf, Lentföhrden, Mönkloh, Nützen, Oersdorf, Schmalfeld, Sievershütten, Struvenhütten, Stukenborn, Wakendorf II, Weddelbrook, Winsen
Kappeln	Arnis, Stadt; Boren, Brodersby, Dollrothfeld, Dörphof, Ekenis, Esgrus, Gelting, Grödersby, Hasselberg, Kappeln, Stadt; Karby, Kiesby, Kronsgaard, Maasholm, Nieby, Niesgrau, Oersberg, Pommerby, Rabel, Rabenholz, Rabenkirchen-Faulück, Scheggerott, Stangheck, Stoltebüll, Wagersrott, Winnemark
Kiel	Achterwehr, Altenholz, Barmissen, Barsbek, Bendfeld, Bisse, Blumenthal, Bönnhusen, Boksee, Bothkamp, Bredenbek, Brodersdorf, Brügge, Dänischenhagen, Dobersdorf, Fahren, Fargau-Pratjau, Felde, Felm, Fiefbergen, Flintbek, Gettorf, Grevenkrug, Großbarkau, Heikendorf, Höhndorf, Honigsee, Kiel, Landeshauptstadt; Kirchbarkau, Klein Barkau, Köhn, Krokau, Kronshagen, Krummbek, Krummwisch, Kühren, Laboe, Langwedel, Lehmkuhlen, Lindau, Löptin, Lutterbek, Martensrade, Melsdorf, Mielendorf, Molfsee, Mönkeberg, Nettelsee, Neudorf-Bornstein, Neuwittenbek, Noer, Osdorf, Ottendorf, Passade, Pohndorf, Postfeld, Prasdorf, Preetz, Stadt; Probsteierhagen, Quarnbek, Rastorf, Reesdorf, Rodenbek, Rumohr, Schellhorn, Schierensee, Schinkel, Schlesien, Schmalstede, Schönberg (Holstein), Schönhorst, Schönkirchen, Schwedeneck, Schwentinental, Stadt, Sören, Stakendorf, Stein, Stoltenberg, Strande, Techelsdorf, Tüttendorf, Wahlstorf, Warnau, Wenddorf, Westensee, Wisch
Lübeck	Ahrensböck, Bad Schwartau, Stadt; Badendorf, Bliestorf, Düchelsdorf, Grinau, Groß Gröna, Groß Sarau, Groß Schenkenberg, Hamberge, Heilshoop, Kastorf, Klein Wesenberg, Klempau, Krummesse, Lübeck, Hansestadt; Mönkhagen, Ratekau, Rondeshagen, Scharbeutz, Siebenbäumen, Sierksrade, Stockelsdorf, Timmendorfer Strand, Wesenberg, Zarpfen
Meldorf	Bargenstedt, Barlt, Busenwurth, Eggstedt, Elpersbüttel, Epenwöhrden, Frestedt, Großenrade, Gudendorf, Hochdonn, Krumstedt, Meldorf, Stadt; Nindorf, Nordermeldorf, Odderade, Sarzbüttel, Schafstedt, Süderhastedt, Tensbüttel-Röst, Windbergen, Wolmersdorf

Mittelbereich	Zugehörige Gemeinden
Mölln	Alt Mölln, Bälau, Basthorst, Besenthal, Borstorf, Breitenfelde, Bröthen, Brunsmark, Büchen, Dahmker, Duvensee, Elmenhorst, Fitzen, Fuhlenhagen, Göttin, Grambek, Groß Pampau, Gudow, Güster, Hamfelde, Hollenbek, Hornbek, Horst, Kankelau, Kasseburg, Klein Pampau, Klein Zecher, Klinkrade, Koberg, Köthel, Kuddewörde, Kühsen, Labenz, Langenlehsten, Lankau, Lehmrade, Linau, Lüchow, Möhnsen, Mölln, Stadt; Mühlenrade, Niendorf/Stecknitz, Nüsse, Panten, Poggen-see, Ritzerau, Roseburg, Sahms, Sandesneben, Schiphorst, Schönberg, Schretstaken, Seedorf, Siebeneichen, Sirksfelde, Steinhorst, Sterley, Talkau, Tramm, Walksfelde, Wentorf (Amt Sandes- neben), Woltersdorf
Neumünster	Armstedt, Arpsdorf, Aukrug, Bad Bramstedt, Stadt; Bargstedt, Bimöhlen, Bönebüttel, Boostedt, Bordesholm, Borgdorf-Seedorf, Bornhöved, Borstel, Brokstedt, Dätgen, Ehndorf, Fitzbek, Föhr- den-Barl, Fuhrendorf, Gnutz, Gönnebek, Grauel, Groß Buchwald, Groß Kummerfeld, Großenaspe, Großharrie, Hagen, Hardebek, Hasenkrug, Heidmühlen, Heinkenborstel, Hennstedt, Hitzhusen, Hoffeld, Hohenwestedt, Jahrsdorf, Krogaspe, Latendorf, Loop, Meezen, Mörel, Mühlbrook, Negen- harrie, Neumünster, Stadt; Nindorf, Nortorf, Stadt; Oldenhütten, Osterstedt, Padenstedt, Poyen- berg, Rade b. Hohenwestedt, Rimmels, Rendswühren, Rickling, Ruhwinkel, Sarlhusen, Schills- dorf, Schönbek, Schülp b. Nortorf, Tappendorf, Tasdorf, Timmaspe, Trappenkamp, Wankendorf, Wapelfeld, Wasbek, Wattenbek, Wiedenborstel, Wiemersdorf, Willenscharen
Neustadt i. H.	Altenkrempe, Beschendorf, Dahme, Grömitz, Kellenhusen (Ostsee), Manhagen, Neustadt in Holstein, Stadt; Schashagen, Sierksdorf
Niebüll	Achtrup, Alkersum, Aventoft, Borgsum, Bosbüll, Braderup, Bramstedtlund, Dagebüll, Dunsum, Ellhöft, Emmelsbüll-Horsbüll, Enge-Sande, Friedrich-Wilhelm-Lübke-Koog, Galmsbüll, Holm, Humtrup, Karlum, Klanxbüll, Klixbüll, Ladelund, Leck, Lexgaard, Midlum, Nebel, Neukirchen, Nieblum, Niebüll, Stadt; Norddorf, Oevenum, Oldsum, Risum-Lindholm, Rodenäs, Sprakebüll, Stadum, Stedesand, Süderende, Süderlügum, Tinningstedt, Uphusum, Utersum, Westre, Witsum, Wittdün, Wrixum, Wyk auf Föhr, Stadt
Norderstedt	Bilsen, Ellerau, Hasloh, Kayhude, Norderstedt, Stadt; Quickborn, Stadt; Tangstedt
Oldenburg	Damlos, Fehmarn, Stadt; Göhl, Gremersdorf, Großenbrode, Grube, Harmsdorf, Heiligenhafen, Stadt; Heringsdorf, Kabelhorst, Lensahn, Neukirchen, Oldenburg in Holstein, Stadt; Riepsdorf, Wangels
Pinneberg	Appen, Bönningstedt, Borstel-Hohenraden, Ellerbek, Halstenbek, Kummerfeld, Pinneberg, Stadt; Prisdorf, Rellingen, Schenefeld, Stadt; Tangstedt
Plön	Ascheberg (Holstein), Behrendorf (Ostsee), Belau, Blekendorf, Bösdorf, Dannau, Dersau, Dörnack, Giekau, Grebin, Helmstorf, Högsdorf, Hohenfelde, Hohwacht (Ostsee), Kalübbe, Klamp, Kletkamp, Lammerhagen, Lebrade, Lütjenburg, Stadt; Mucheln, Nehmtan, Panker, Plön, Stadt; Rantzau, Ratjensdorf, Schwartbuck, Selent, Stolpe, Tröndel, Wittmoldt
Ratzeburg	Albsfelde, Bäk, Behlendorf, Berkenthin, Buchholz, Einhaus, Fredeburg, Giesensdorf, Göldenitz, Groß Disnack, Harmsdorf, Kittlitz, Kulpin, Mechow, Mustin, Niendorf bei Berkenthin, Pogeez, Ratzeburg, Stadt; Römnitz, Salem, Schmilau, Ziethen
Reinbek	Glinde, Stadt; Oststeinbek, Reinbek, Stadt
Rendsburg	Alt Duvenstedt, Bargstall, Beldorf, Bendorf, Beringstedt, Bokel, Borgstedt, Bornholt, Bovenau, Brammer, Breiholz, Brinjahe, Büdelsdorf, Stadt; Bünsdorf, Christiansholm, Eisendorf, Ellerdorf, Elsdorf-Westermühlen, Embühren, Emkendorf, Erfde, Fockbek, Friedrichsgraben, Friedrichsholm, Gokels, Groß Vollstedt, Haale, Hamdorf, Hamweddel, Hanerau-Hademarschen, Haßmoor, Hörsten, Hohn, Holzbunge, Jevenstedt, Königshügel, Lohe-Föhrden, Luhnstedt, Lütjenwestedt, Meggerdorf, Neu Duvenstedt, Nienborstel, Nübbel, Oldenbüttel, Ostenfeld (Rendsburg), Oster- rönfeld, Owschlag, Prinzenmoor, Rade b. Rendsburg, Rendsburg, Stadt; Rickert, Schacht-Audorf, Schülldorf, Schülp b. Rendsburg, Seefeld, Sehestedt, Sophienhamm, Stafstedt, Steinfeld, ackesdorf, Thaden, Tielen, Todenbüttel, Warder, Westerrönfeld
Schleswig	Alt Bennebek, Bergenhusen, Böel, Böklund, Börm, Bollingstedt, Borgwedel, Brebel, Brodersby, Busdorf, Dannewerk, Dörpstedt, Ellingstedt, Fahrdorf, Geltorf, Goltoft, Groß Rheide, Havetoft, Havetoftloft, Hollingstedt, Hüsby, Ildstedt, Jagel, Jübek, Klappholz, Klein Bennebek, Klein Rheide, Kropp, Loit, Lottorf, Lürschau, Mohrkirch, Neuberend, Norderbrarup, Nottfeld, Nübel, Rude, Rügge, Saustrop, Schaalby, Schleswig, Stadt; Schnarup-Thumby, Schuby, Selk, Silberstedt, Steinfeld, Stolk, Struxdorf, Süderbrarup, Süderfahrenstedt, Taarstedt, Tetenhusen, Tolk, Treia, Twedt, Ülsby, Ulsnis, Wohide

Noch: **Gliederung der Mittelbereiche Schleswig-Holsteins (Stand: 31.12.2008)**

Mittelbereich	Zugehörige Gemeinden
Tönning	Garding, Kirchspiel; Garding, Stadt; Grothusenkoog, Groven, Karolinenkoog, Katharinenheerd, Kotzenbüll, Lehe, Lunden, Norderfriedrichskoog, Oldenswort, Osterhever, Poppenbüll, Sankt Peter-Ording, Tating, Tetenbüll, Tönning, Stadt; Tümlauer Koog, Vollerwiek, Welt, Westerhever
Wedel	Haselau, Haseldorf, Heist, Hetlingen, Holm, Wedel, Stadt
Westerland	Hörnum (Sylt), Kampen (Sylt), List, Rantum (Sylt), Sylt-Ost, Wenningstedt (Sylt), Westerland, Stadt

Gliederung der Nahbereiche Schleswig-Holsteins (Stand: 31.12.2008)

Nahbereich	Zugehörige Gemeinden
Ahrensböck	Ahrensböck, Glasau
Ahrensburg	Ahrensburg, Stadt; Ammersbek, Braak, Großhansdorf, Hoisdorf, Siek, Stapelfeld
Albersdorf	Albersdorf, Arkebek, Bunsoh, Immenstedt, Offenbüttel, Osterrade, Schafstedt, Schrum, Tensbüttel-Röst, Wennbüttel
Bad Bramstedt	Armstedt, Bad Bramstedt, Stadt; Bimöhlen, Föhrden-Barl, Fuhlendorf, Hagen, Hardebek, Hasenkrug, Heidmoor, Hitzhusen, Lentföhrden, Mönkloh, Weddelbrook, Wiemersdorf
Bad Oldesloe	Bad Oldesloe, Stadt; Grabau, Groß Boden, Lasbek, Meddewade, Neritz, Pölitz, Rethwisch, Rümpel, Schürensöhlen, Steinburg, Travenbrück
Bad Segeberg	Bad Segeberg, Stadt; Bahrenhof, Blunk, Buchholz, Forstgutsbezirk; Bühnsdorf, Dreggers, Fahrenkrug, Geschendorf, Groß Rönna, Högersdorf, Klein Gladebrügge, Klein Rönna, Krems II, Negernbötel, Nehms, Neuengörs, Pronstorf, Rohlstorf, Schackendorf, Schieren, Seedorf, Stipsdorf, Strukdorf, Travenhorst, Traventhal, Wahlstedt, Stadt; Wakendorf I, Weede, Wensin, Westerrade
Bargteheide	Bargfeld-Stegen, Bargteheide, Stadt; Delingsdorf, Elmenhorst, Hammoor, Jersbek, Nienwohld, Todendorf, Tremsbüttel
Barmstedt	Barmstedt, Stadt; Bevern, Bokel, Bokholt-Hanredder, Brande-Hörnerkirchen, Bullenkuhlen, Groß Offenseth-Aspern, Heede, Hemdingen, Langeln, Lutzhorn, Osterhorn, Westerhorn
Barsbüttel	Barsbüttel, Brunsbek
Berkenthin	Behlendorf, Berkenthin, Bliestorf, Düchelsdorf, Göltenitz, Grinau, Groß Disnack, Kastorf, Klempau, Niendorf bei Berkenthin, Rondeshagen, Siebenbäumen, Sierksrade
Böklund	Böklund, Havetoft, Klappholz, Stolk, Struxdorf, Süderfahrenstedt, Tolk, Twedt, Ülsby
Bordesholm	Bissee, Bordesholm, Brügge, Grevenkrug, Groß Buchwald, Hoffeld, Loop, Mühbrook, Negenharrie, Reesdorf, Schmalstede, Schönbek, Sören, Wattenbek
Bornhöved/Trappenkamp	Bornhöved, Daldorf, Damsdorf, Gönnebek, Rickling, Schmalensee, Stocksee, Tarbek, Tensfeld, Trappenkamp
Bredstedt	Ahrenshöft, Almdorf, Bargum, Bohmstedt, Bordelum, Bredstedt, Stadt; Breklum, Dreisdorf, Goldebek, Goldelund, Gröde, Högel, Hooge, Joldelund, Kolkerheide, Langeneß, Langenhorn, Lütjenholm, Ockholm, Reußenköge, Sönnebüll, Struckum, Vollstedt
Brunsbüttel	Averlak, Brunsbüttel, Stadt; Büttel, Kudensee, Landscheide, Sankt Margarethen

Noch: Gliederung der Nahbereiche Schleswig-Holsteins (Stand: 31.12.2008)

Nahbereich	Zugehörige Gemeinden
Büchen	Bröthen, Büchen, Fitzen, Güster, Klein Pampau, Langenlehsten, Müssen, Roseburg, Schulendorf, Siebeneichen, Witzeze
Büsum	Büsum, Büsumer Deichhausen, Friedrichsgabekoog, Hedwigenkoog, Oesterdeichstrich, Warwerort, Westerdeichstrich
Burg (Dithmarschen)	Brickeln, Buchholz, Burg (Dithmarschen), Eggstedt, Frestedt, Großenrade, Hochdonn, Kuden, Quickborn, Süderhastedt
Eckernförde	Altenhof, Barkelsby, Damp, Eckernförde, Stadt; Fleckeby, Gammelby, Goosefeld, Groß Wittensee, Güby, Haby, Holtsee, Holzdorf, Hummelfeld, Klein Wittensee, Kosel, Loose, Osterby, Rieseby, Thumby, Waabs, Windeby
Elmshorn	Elmshorn, Stadt; Klein Nordende, Klein Offenseth-Sparrieshoop, Kölln-Reisiek, Neuendorf b. Elmshorn, Raa-Besenbek, Seester, Seestermühe, Seeth-Ekholz
Erfde	Bergenhusen, Erfde, Meggerdorf, Norderstapel, Süderstapel, Tielen, Wohlde
Eutin	Bosau, Eutin, Stadt; Malente, Süsel
Fehmarn	Fehmarn, Stadt
Felde	Achterwehr ¹ , Bredenbek, Felde, Krummwisch, Westensee
Flensburg	Ausacker, Flensburg, Stadt; Freienwill, Glücksborg (Ostsee), Stadt; Handewitt, Harrislee, Hürup, Husby, Langballig, Maasbüll, Munkbrarup, Ringsberg, Tastrup, Wees, Westerholz
Friedrichstadt	Drage, Fresendelf, Friedrichstadt, Stadt; Hude, Koldenbüttel, Ramstedt, Schwabstedt, Seeth, Süderhöft, Uelvesbüll, Wisch, Witzwort
Garding	Garding, Kirchspiel; Garding, Stadt; Grothusenkoog, Katharinenheerd, Osterhever, Poppenbüll, Tating ¹ , Tetenbüll, Tümlauer Koog, Vollerwiek, Welt, Westerhever
Geesthacht	Dassendorf, Escheburg, Geesthacht, Stadt; Hamwarde, Hohenhorn, Kröppelshagen-Fahrendorf, Wiershop, Worth
Gelting	Gelting, Hasselberg, Kronsgaard, Maasholm, Nieby, Pommerby, Rabenholz, Stangheck, Stoltebüll ¹
Gettorf	Felm, Gettorf, Lindau, Neudorf-Bornstein, Neuwittenbek, Noer, Osdorf, Schinkel, Tüttendorf
Glückstadt	Blomesche Wildnis, Borsfleth ¹ , Engelbrechtsche Wildnis, Glückstadt, Stadt; Herzhorn, Kollmar
Grömitz	Grömitz
Grube	Dahme, Grube, Kellenhusen (Ostsee), Riepsdorf
Hanerau-Hademarschen	Beldorf, Bendorf, Bornholt, Gokels, Haale, Hanerau-Hademarschen, Lütjenwestedt, Oldenbüttel, Seefeld, Steinfeld, Tackesdorf, Thaden
Heide	Barkenholm, Heide, Stadt; Hemmingstedt, Lieth, Lohe-Rickelshof, Norderwöhrden, Nordhastedt, Ostrohe, Stelle-Wittenwurth, Süderheistedt, Weddingstedt, Wesseln, Wöhrden
Heiligenhafen	Großenbrode, Heiligenhafen, Stadt
Helgoland	Helgoland
Hennstedt	Bergewöhrden, Delve, Fedderingen, Glüsing, Hägen, Hennstedt, Hollingstedt, Kleve, Linden, Norderheistedt, Schlichting, Wiemerstedt
Henstedt-Ulzburg	Henstedt-Ulzburg, Wakendorf II
Hohenlockstedt	Hohenlockstedt, Lockstedt, Lohbarbek, Peissen, Schlotfeld, Silzen, Winseldorf
Hohenwestedt	Beringstedt, Brinjahe, Embühren, Grauel, Heinkenborstel, Hohenwestedt, Jahrsdorf, Luhnstedt, Meezen, Mörel, Nienborstel, Nindorf, Osterstedt, Poyenberg, Rade b. Hohenwestedt, Remmels, Stafstedt, Tappendorf, Todenbüttel, Wapelfeld

¹ Zugeordnet nach dem Schwerpunkt der Bebauung

Noch: Gliederung der Nahbereiche Schleswig-Holsteins (Stand: 31.12.2008)

Nahbereich	Zugehörige Gemeinden
Hohn	Bargstall, Breiholz, Christiansholm, Elsdorf-Westermühlen, Friedrichsgraben, Friedrichsholm, Hamdorf, Hohn, Königshügel, Lohe-Föhrden, Prinzenmoor, Sophienhamm
Horst (Holstein)	Altenmoor, Hohenfelde, Horst (Holstein), Kiebitzreihe
Husum	Arlewatt, Elisabeth-Sophien-Koog, Hattstedt, Hattstedtermarsch, Horstedt, Husum, Stadt; Mildstedt, Nordstrand, Oldersbek, Olderup, Ostenfeld (Husum), Pellworm, Rantrum, Schwesing, Simonsberg, Südermarsch, Winnert, Wittbek, Wobbenbüll
Itzehoe	Bekmünde, Breitenburg, Dägeling, Heiligenstedten, Heiligenstedtenerkamp, Hodorf, Hohenaspe, Itzehoe, Stadt; Kaaks, Kollmoor, Kremperheide, Krempermoor, Krons Moor, Lägerdorf, Münsterdorf, Oelixdorf, Oldendorf, Ottenbüttel, Rethwisch, Westermoor
Kaltenkirchen	Alveslohe, Hartenholm, Hasenmoor, Hüttblek, Kaltenkirchen, Stadt; Kattendorf, Kisdorf, Nützen, Oersdorf, Schmalfeld, Sievershütten, Struvenhütten, Stukenborn, Winsen
Kappeln	Arnis, Stadt; Brodersby, Dörphof, Grödersby, Kappeln, Stadt; Karby, Oersberg, Rabel, Rabenkirchen-Faulück, Winnemark
Kellinghusen	Außer, Borstel, Breitenberg, Brokstedt, Fitzbek, Hennstedt, Hingstheide, Kellinghusen, Stadt; Moordiek, Mühlenbarbek, Oeschebüttel, Quarnstedt, Rade, Rosdorf, Sarlhusen, Störkathen, Wiedenborstel, Willenscharen, Wittenbergen, Wrist, Wulfsmoor
Kiel	Altenholz, Blumenthal, Bönnhusen, Boksee, Brodersdorf, Dänischenhagen, Flintbek, Heikendorf, Kiel, Landeshauptstadt; Kronshagen, Laboe, Lutterbek, Melsdorf, Miellendorf, Molfsee, Mönkeberg, Ottendorf, Quarnbek ¹ , Rodenbek, Rumohr, Schierensee, Schönhorst, Schönkirchen, Schwedeneck, Stein, Strande, Techelsdorf, Wendtorf
Krempe	Bahrenfleth, Elskop, Grevenkop, Krempdorf, Krempe, Stadt; Neuenbrook, Sommerland ¹ , Süderau
Kropp	Alt Bennebek, Börm, Dörpstedt, Groß Rheide, Klein Bennebek, Klein Rheide, Kropp, Tetenhusen
Lauenburg/Elbe	Basedow, Buchhorst, Dalldorf, Gülzow ¹ , Juliusburg, Krukow, Krüzen, Lanze, Lauenburg/Elbe, Stadt; Lüttau, Schnakenbek, Wangelaue
Leck	Achtrup, Bramstedtlund, Enge-Sande, Karlum, Klixbüll, Ladelund, Leck, Sprakebüll, Stadum, Stedesand, Tinningstedt
Leezen	Bark, Bebensee, Fredesdorf, Groß Niendorf, Kükels, Leezen, Mözen, Neversdorf, Schwissel, Todesfelde, Wittenborn
Lensahn	Beschendorf, Damlos, Harmsdorf, Kabelhorst, Lensahn, Manhagen
Lübeck	Bad Schwartau, Stadt; Badendorf, Groß Grönau, Groß Sarau, Groß Schenkenberg, Hamberge, Klein Wesenberg, Krummesse, Lübeck, Hansestadt; Mönkhagen, Stockelsdorf
Lütjenburg	Behrendorf (Ostsee), Blekendorf, Dannau, Giekau, Helmstorf, Högsdorf, Hohwacht (Ostsee), Klamp, Kletkamp, Lütjenburg, Stadt; Panker, Tröndel
Lunden	Groven, Hemme, Karolinenkoog, Krempel, Lehe, Lunden, Rehm-Flehde-Bargen, Sankt Annen
Marne	Diekhusen-Fahrstedt, Friedrichskoog, Helse, Kaiser-Wilhelm-Koog, Kronprinzenkoog, Marne, Stadt; Marnerdeich, Neufeld, Neufelderkoog, Ramhusen, Schmedeswurth, Trennewurth, Volsenhusen
Meldorf	Bargenstedt, Busenwurth, Elpersbüttel, Epenwöhrden, Krumstedt, Meldorf, Stadt; Nindorf, Nordermeldorf, Odderade, Sarzbüttel, Windbergen, Wolmersdorf
Mölln	Alt Mölln, Bälaue, Besenthal, Borstorf, Breitenfelde, Brunsmark, Duvensee, Götting, Grambek, Gudow, Hollenbek, Hornbek, Horst, Klein Zecher, Koberg, Kühren, Lankau, Lemrade, Mölln, Stadt; Niendorf/Stecknitz, Nüsse, Panten, Poggensee, Ritzeraue, Schretstaken, Seedorf, Sterley, Talkau, Tramm, Walksfelde, Woltersdorf
Nahe/Itzstedt	Itzstedt, Kayhude, Nahe, Oering, Seth, Sülfeld
Neukirchen	Aventoft, Emmelsbüll-Horsbüll, Friedrich-Wilhelm-Lübke-Koog, Klanxbüll, Neukirchen, Rodenäs

¹ Zugeordnet nach dem Schwerpunkt der Bebauung

Noch: Gliederung der Nahbereiche Schleswig-Holsteins (Stand: 31.12.2008)

Nahbereich	Zugehörige Gemeinden
Neumünster	Arpsdorf, Aukrug, Bönebüttel, Boostedt, Ehndorf, Groß Kummerfeld, Großenaspe, Großharrie, Heidmühlen, Latendorf, Neumünster, Stadt; Padenstedt, Tasdorf, Wasbek
Neustadt i. H.	Altenkrempe ¹ , Neustadt in Holstein, Stadt; Schashagen, Sierksdorf
Niebüll	Dagebüll, Galmsbüll, Niebüll, Stadt; Risum-Lindholm
Norderstedt	Norderstedt, Stadt; Tangstedt
Nortorf	Bargstedt, Bokel, Borgdorf-Seedorf, Brammer, Dätgen, Eisendorf, Ellerdorf, Ehmendorf, Gnutz, Groß Vollstedt, Krogaspe, Langwedel, Nortorf, Stadt; Oldenhütten, Schülpe b. Nortorf, Timmaspe, Warde
Oldenburg	Göhl, Gremersdorf ¹ , Heringsdorf, Neukirchen, Oldenburg in Holstein, Stadt; Wangels ¹
Owschlag	Ahlefeld-Bistensee, Ascheffel, Brekendorf, Damendorf, Hütten, Owschlag
Pinneberg	Appen, Bönningstedt, Borstel-Hohenraden, Ellerbek, Halstenbek, Kummerfeld, Pinneberg, Stadt; Prisdorf, Rellingen, Schenefeld, Stadt; Tangstedt
Plön	Ascheberg (Holstein), Bösdorf, Dersau, Dörnack, Grebin, Kalübbe, Lebrade, Nehmten, Plön, Stadt; Rantzau, Rathjensdorf, Wittmold
Preetz	Barmissen, Bothkamp, Dobersdorf, Großbarkau, Honigsee, Kirchbarkau, Klein Barkau, Kühren, Lehmkuhlen, Löptin, Nettelsee, Pohnsdorf, Postfeld, Preetz, Stadt; Schellhorn, Schlesen, Wahlstorf, Warnau
Quickborn	Bilsen, Ellerau, Hasloh, Quickborn, Stadt
Ratekau	Ratekau
Ratzeburg	Albsfelde, Bäk, Buchholz, Einhaus, Fredeburg, Giesensdorf, Harmsdorf, Kittlitz, Kulpin, Mechow, Mustin, Pogeez, Ratzeburg, Stadt; Römnitz, Salem, Schmilau, Ziethen
Reinbek	Glinde, Stadt; Oststeinbek, Reinbek, Stadt
Reinfeld (Holstein)	Barnitz, Feldhorst, Heidekamp, Heilshoop, Rehhorst, Reinfeld (Holstein), Stadt; Wesenberg, Westerau, Zarnen
Rendsburg	Alt Duvenstedt ¹ , Borgstedt, Bovenau, Büdelsdorf, Stadt; Bünsdorf, Fockbek, Hamweddel, Haßmoor, Hörsten, Holzbunge, Jevenstedt, Neu Duvenstedt, Nübbel, Ostfeld (Rendsburg), Oster-rönfeld, Rade b. Rendsburg, Rendsburg, Stadt; Rickert, Schacht-Audorf, Schüllendorf, Schülpe b. Rendsburg, Sehestedt, Westerrönfeld
Sandesneben	Klinkrade, Labenz, Linau, Lüchow, Sandesneben, Schiphorst, Schönberg, Sirksfelde, Steinhorst, Stubben, Wentorf (Amt Sandesneben)
Satrup	Großsolt, Havetoftloft, Rüde, Satrup, Schnarup-Thumby
Schafflund	Böxlund, Großenwiehe, Hörup, Holt, Jardelund, Lindewitt, Medelby, Meyn, Nordhackstedt, Osterby, Schafflund, Wallsbüll, Weesby
Schenefeld	Aasbüttel, Agethorst, Bokhorst, Christinenthal, Drage, Hadenfeld, Kaisborstel, Looft, Mehlbek, Oldenborstel, Pöschendorf, Puls, Reher, Schenefeld, Siezbüttel, Warringholz
Schleswig	Borgwedel, Brodersby, Busdorf, Dannewerk, Fahrdorf, Geltorf, Goltorf, Hüsby, Idstedt, Jagel, Lottorf, Lürschau, Neuberend, Nübel, Schaalby, Schleswig, Stadt; Schuby, Selk, Taarstedt
Schönberg (Holstein)	Barsbek, Bendfeld, Fahren, Fiefbergen, Höhndorf, Hohenfelde, Köhn, Krokau, Krummbek, Passade, Prasdorf, Probsteierhagen, Schönberg (Holstein), Schwartbuck, Stakendorf, Stoltenberg, Wisch
Schönwalde am Bungsberg	Kasseedorf, Kirchnüchel, Schönwalde am Bungsberg
Schwarzenbek	Basthorst, Brunstorf, Elmenhorst, Fuhlenhagen, Grabau, Groß Pampau, Grove, Havekost, Kankelau, Kollow, Möhnsen, Sahms, Schwarzenbek, Stadt
Schwentinental	Schwentinental, Stadt
Selent	Fargau-Pratjau, Lammershagen, Martensrade, Mucheln, Rastorf ¹ , Selent
Silberstedt	Bollingstedt, Ellingstedt, Hollingstedt, Jübek, Silberstedt, Treia

¹ Zugeordnet nach dem Schwerpunkt der Bebauung

Noch: **Gliederung der Nahbereiche Schleswig-Holsteins (Stand: 31.12.2008)**

Nahbereich	Zugehörige Gemeinden
Sörup	Dollerup, Grundhof, Sörup
St. Michaelisdonn	Barlt, Dingen, Eddelak, Gudendorf, Sankt Michaelisdonn
St. Peter-Ording	Sankt Peter-Ording
Steinbergkirche	Ahneby, Esgrus, Niesgrau ¹ , Quern, Steinberg, Steinbergkirche, Sterup
Süderbrarup	Böel, Boren, Brebel, Dollrothfeld, Ekenis, Kiesby, Loit, Mohrkirch, Norderbrarup, Nottfeld, Rügge, Sastrup, Scheggerott, Steinfeld, Süderbrarup, Ulsnis, Wagersrott
Süderlügum	Bosbüll, Braderup, Ellhöft, Holm, Humptrup, Lexgaard, Süderlügum, Uphusum, Westre
Tarp	Eggebek, Janneby, Jerrishoe, Jörl, Langstedt, Oeversee, Sieverstedt, Sollerup, Süderhackstedt, Tarp, Wanderup
Tellingstedt	Dellstedt, Dörpling, Gaushorn, Hövede, Pahlen, Schalkholz, Süderdorf, Tellingstedt, Tielenhemme, Wallen, Welmbüttel, Westerborstel, Wrohm
Timmendorfer Strand/ Scharbeutz	Scharbeutz, Timmendorfer Strand
Tönning	Kotzenbüll, Norderfriedrichskoog, Oldenswort, Tönning, Stadt
Trittau	Dahmker, Grande, Grönwohld, Großensee, Hamfelde ² , Hamfelde ³ , Hohenfelde, Kasseburg, Köthel ² , Köthel ³ , Kuddewörde, Lütjensee, Mühlenrade, Rausdorf, Trittau, Witzhave
Uetersen	Ellerhoop, Groß Nordende, Haselau, Haseldorf, Heidgraben, Heist, Moorrege, Neuendeich, Tornesch, Uetersen, Stadt
Viöl	Ahrenviöl, Ahrenviölfeld, Behrendorf, Bondelum, Haselund, Immenstedt, Löwenstedt, Norstedt, Oster-Ohrstedt, Sollwitt, Viöl, Wester-Ohrstedt
Wacken	Besdorf, Bokelrehm, Gribbohm, Holstenniendorf, Nienbüttel, Nutteln, Vaale, Vaalermoor, Wacken
Wankendorf	Belau, Rendswühren, Ruhwinkel, Schillsdorf, Stolpe, Wankendorf
Wedel	Hetlingen, Holm, Wedel, Stadt
Wentorf	Aumühle, Börnsen, Sachsenwald, Forstgutsbezirk; Wentorf bei Hamburg, Wohltorf
Wesselburen	Hellschen-Heringsand-Unterschaar, Hillgroven, Neuenkirchen, Norddeich, Oesterwurth, Reinsbüttel, Schülp, Strübbel, Süderdeich, Wesselburen, Stadt; Wesselburener Deichhausen, Wesselburenerkoog
Westerland	Hörnum (Sylt), Kampen (Sylt), List, Rantum (Sylt), Sylt-Ost, Wenningstedt (Sylt), Westerland, Stadt
Wilster	Aebtissinwisch, Beidenfleth, Bekdorf, Brokdorf, Dammfleth, Ecklak, Huje, Kleve, Krummendiek, Landrecht, Moorhusen, Neuendorf-Sachsenbande, Nortorf, Stördorf, Wewelsfleth, Wilster, Stadt
Wyk auf Föhr	Alkersum, Borgsum, Dunsum, Midlum, Nebel, Nieblum, Norddorf, Oevenum, Oldsum, Süderende, Utersum, Witsum, Wittdün, Wrixum, Wyk auf Föhr, Stadt

¹ Zugeordnet nach dem Schwerpunkt der Bebauung

² Kreis Herzogtum Lauenburg

³ Kreis Stormarn

C. Ergebnisse

1. Nutzungsarten der Bodenflächen 1979 - 2009

1.1 Schleswig-Holstein

Nutzungsarten	1979 (Stand 31.12.1978)	1981 (Stand 31.12.1980)	1985 (Stand 31.12.1984)	1989 (Stand 31.12.1988)	1993 (Stand 31.12.1992)	1997 (Stand 31.12.1996)	2001 (Stand 31.12.2000)	2005 (Stand 31.12.2004)	2009 (Stand 31.12.2008)	
	in 1 000 ha								in 1 000 ha	% der Landes- fläche
Gebäude- und Freifläche	75,7	78,0	81,0	83,4	86,2	90,1	97,2	106,1	108,6	6,9
Betriebsfläche	8,0	7,8	8,5	8,9	9,3	9,8	8,1	7,6	7,5	0,5
Erholungsfläche	9,7	9,5	10,0	10,1	10,5	10,5	10,3	13,0	14,8	0,9
Verkehrsfläche	59,5	60,3	61,7	61,9	62,4	63,0	63,5	64,9	68,6	4,3
Landwirtschaftsfläche	1 192,1	1 188,0	1 175,6	1 166,1	1 157,0	1 150,6	1 137,9	1 119,6	1 106,1	70,0
Waldfläche	136,6	137,4	140,2	142,3	144,5	146,7	149,9	157,0	165,0	10,5
Wasserfläche	69,7	71,1	72,5	73,0	73,8	75,2	76,5	77,0	79,5	5,0
Flächen anderer Nutzung	19,6	19,9	23,2	27,2	29,5	31,2	33,0	31,0	29,7	1,9
Bodenfläche insgesamt (= Katasterfläche)	1 570,9	1 572,0	1 572,7	1 572,9	1 573,1	1 577,1	1 576,3	1 576,3	1 579,9	100,0

1.2 Hamburg

Nutzungsarten	1979 (Stand 31.12.1978)	1981 (Stand 31.12.1980)	1985 (Stand 31.12.1984)	1989 (Stand 31.12.1988)	1993 (Stand 31.12.1992)	1997 (Stand 31.12.1996)	2001 (Stand 31.12.2000)	2005 (Stand 31.12.2004)	2009 (Stand 31.12.2008)	
	in 1 000 ha								in 1 000 ha	% der Landes- fläche
Gebäude- und Freifläche	24,9	25,2	25,5	25,7	26,0	26,7	26,9	27,5	28,1	37,1
Betriebsfläche	0,7	0,8	0,8	1,0	1,1	0,9	0,9	0,8	0,7	1,0
Erholungsfläche	5,5	5,7	5,9	6,0	6,0	6,1	5,7	5,9	6,2	8,2
Verkehrsfläche	8,2	8,2	8,5	8,7	8,8	8,8	8,9	9,2	9,2	12,1
Landwirtschaftsfläche	24,8	24,1	23,2	22,6	22,0	21,3	21,0	19,2	18,1	24,0
Waldfläche	3,2	3,1	3,2	3,3	3,4	3,4	3,4	4,4	4,7	6,2
Wasserfläche	6,1	6,1	6,0	6,1	6,1	6,2	6,1	6,1	6,0	8,0
Flächen anderer Nutzung (incl. Friedhofsfläche)	2,1	2,2	2,5	2,2	2,1	2,1	2,7	2,4	2,5	3,3
Bodenfläche insgesamt (= Katasterfläche)	75,5	75,5	75,5	75,5	75,5	75,5	75,5	75,5	75,5	100,0

Die Landesfläche **Schleswig-Holsteins** ist im Jahr 2005 um 3 590 ha gewachsen. Das liegt hauptsächlich an der Eindeichung des Beltringharder Kooges. Durch diese Maßnahme vergrößerten sich die Gemeinden Dagebüll (um 70 ha), Elisabeth-Sophien-Koog (um 10 ha), Hattstedter Marsch (um 1 242 ha), Nordstrand (um 1 217 ha), Ockholm (um 58 ha), Reußenköge (um 931 ha) und Schöbüll (um 18 ha). Von der Gesamtfläche **Schleswig-Holsteins**, die 1,580 Mio. ha betrug, entfielen am 31.12.2008 70 Prozent auf die Landwirtschaftsfläche (1,106 Mio. ha). 17 Prozent der Gesamtfläche (266 748 ha) waren andere naturnahe Flächen (Wald, Wasser, Unland) und 12 Prozent (196 230 ha) Siedlungs- und Verkehrsfläche (Gebäude- und Freifläche, Betriebsfläche ohne Abbau- und Erholungs-, Verkehrs- und Friedhofsfläche).

Auch in den vergangenen vier Jahren hat sich der Rückgang der *Landwirtschaftsfläche* gegenüber der vorhergehenden Erhebung (Stichtag 31.12.2004) weiter fortgesetzt. Die Flächen der landwirtschaftlichen Nutzung verringerten sich um 13 486 ha. Die Landwirtschaftsfläche erreicht in den von Ballungsräumen weiter entfernten Gebieten ihren höchsten Flächenanteil. In den bevölkerungs- und waldarmen Landkreisen Dithmarschen, Nordfriesland und Schleswig-Flensburg liegt ihr Anteil bei 76 Prozent. In fast allen Kreisen Schleswig-Holsteins liegt ihr Prozentsatz über 60 Prozent. Ausnahmen bilden hier nur der Kreis Herzogtum Lauenburg, der mit 59 Prozent jedoch nur knapp darunter liegt, sowie die kreisfreien Städte (zwischen 27 Prozent und 43 Prozent).

Die *Waldfläche* dagegen vergrößerte sich gegenüber 2004 um 8 009 ha, womit sich der Trend aus den vorhergehenden Erhebungen fortsetzte. Die Verteilung der Waldfläche ist im Lande sehr ungleich verteilt. Ihr Anteil, der im Landesmittel etwas über 10 Prozent liegt, reicht in den Landkreisen von unter 5 Prozent in den beiden Westküstenkreisen Dithmarschen (3,6 Prozent) und Nordfriesland (4,2 Prozent) bis 17 Prozent im Kreis Segeberg und sogar 26 Prozent im Kreis Herzogtum Lauenburg.

Die *Wasserflächen* Schleswig-Holsteins nahmen in den vergangenen vier Jahren um 2 513 ha zu. Ihre Verbreitung ist stark naturräumlich geprägt und tritt im Hügelland (Seen) stärker hervor; landnahe Teile der Buchten der Nord- und Ostsee sowie Flüsse und Kanäle beeinflussen ebenfalls den Anteil der Wasserflächen in den Gemeinden. Der Wasserflächenanteil liegt dementsprechend im Landkreis Plön bei 11 Prozent und in den kreisfreien Städten Flensburg und Lübeck bei 14 Prozent. Er beträgt hier mehr als das Doppelte bzw. fast das Dreifache des Landesmittels. Der Bodenentwicklung unseres Landes angepasst verläuft dagegen in der Mitte des Landes, dem Geestrücken, von Hamburg bis zur dänischen Grenze eine wasserflächenärmere Zone. Die Wasserflächen der Westküste sind auf die zahlreichen Entwässerungsgräben der Marschen zurückzuführen.

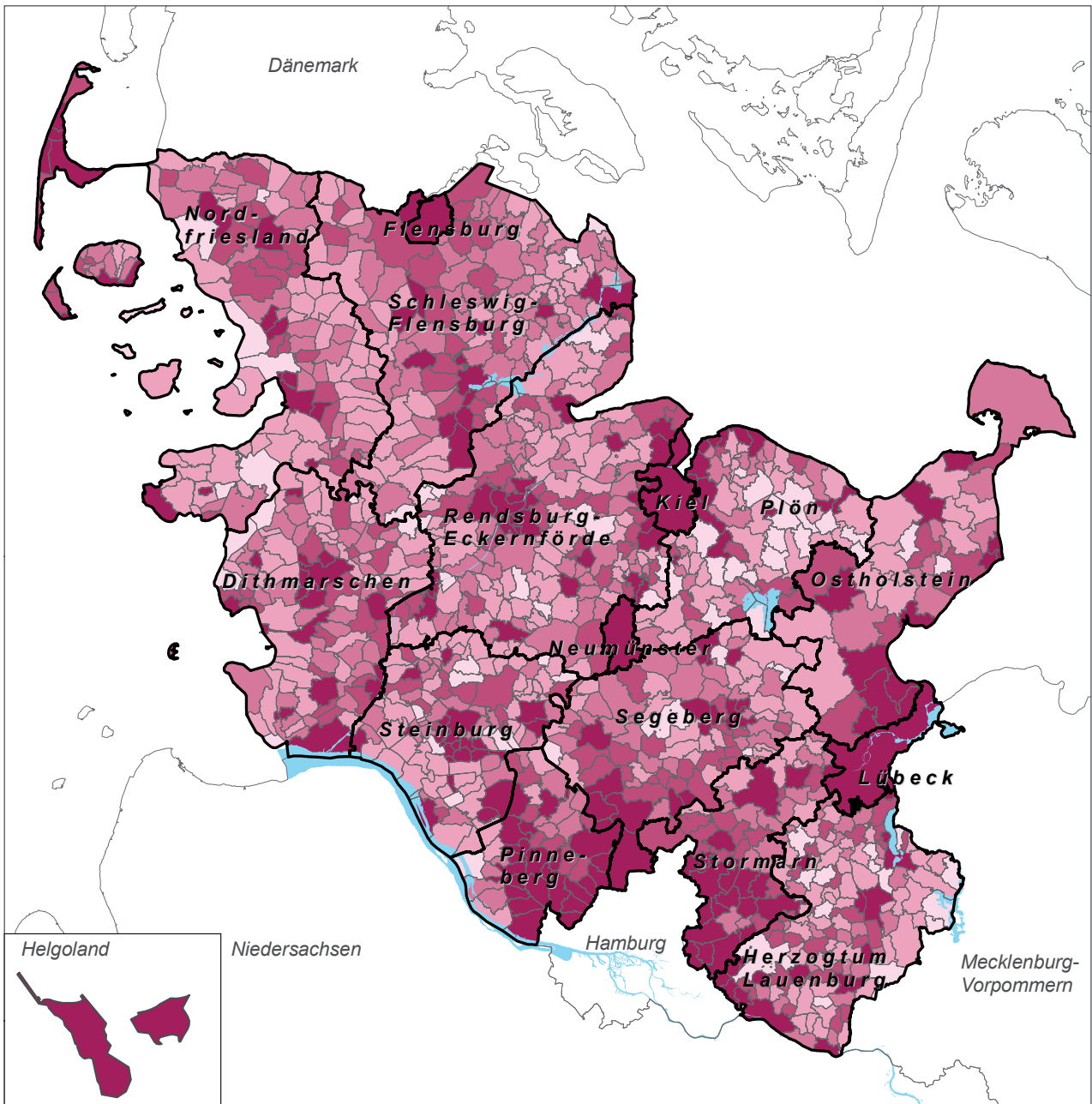
Die *Siedlungs- und Verkehrsfläche* im Zeitraum von 2005 bis 2009 nahm um 7 862 ha zu. Die *Gebäude- und Freifläche* erhöhte sich um 2 407 ha, die Verkehrsfläche um 3 724 ha. Der Anteil der *Siedlungs- und Verkehrsfläche* steht in enger Beziehung zur Bevölkerungsdichte und ist daher in den kreisfreien Städten (36 Prozent bis 61 Prozent) sowie deren Umland besonders hoch. In den Landkreisen reicht die Spanne von 9 Prozent im Kreis Plön bis 17 Prozent im Kreis Stormarn und 21 Prozent im Kreis Pinneberg.

Allgemein weisen die Anteile der einzelnen Nutzungsarten an der Gesamtfläche starke regionale Unterschiede auf und sind für die Landwirtschafts-, die Wald-, die Wasser- und die Siedlungs- und Verkehrsfläche auf den folgenden Seiten graphisch dargestellt. Kleinste Darstellungseinheit sind in diesen Karten die 1 121 Gemeinden des Landes.

Die Gesamtfläche **Hamburgs** betrug am 31.12.2008 75 530 ha. Davon entfielen 59 Prozent auf die *Siedlungs- und Verkehrsfläche* (Gebäude- und Freifläche, Betriebsfläche ohne Abbau- und Erholungs-, Verkehrs- und Friedhofsfläche). Sie ist im Vergleich zur Erhebung im Jahr 2004 konstant geblieben. 24 Prozent der Gesamtfläche (18 102 ha) entfielen auf die *Landwirtschaft*, das ist ein Prozentpunkt bzw. 1 087 ha weniger als in der Vorerhebung 2004. Auf andere naturnahe Flächen (Wald, Wasser, Unland) entfielen 15 Prozent (11 659 ha) der Landesfläche.

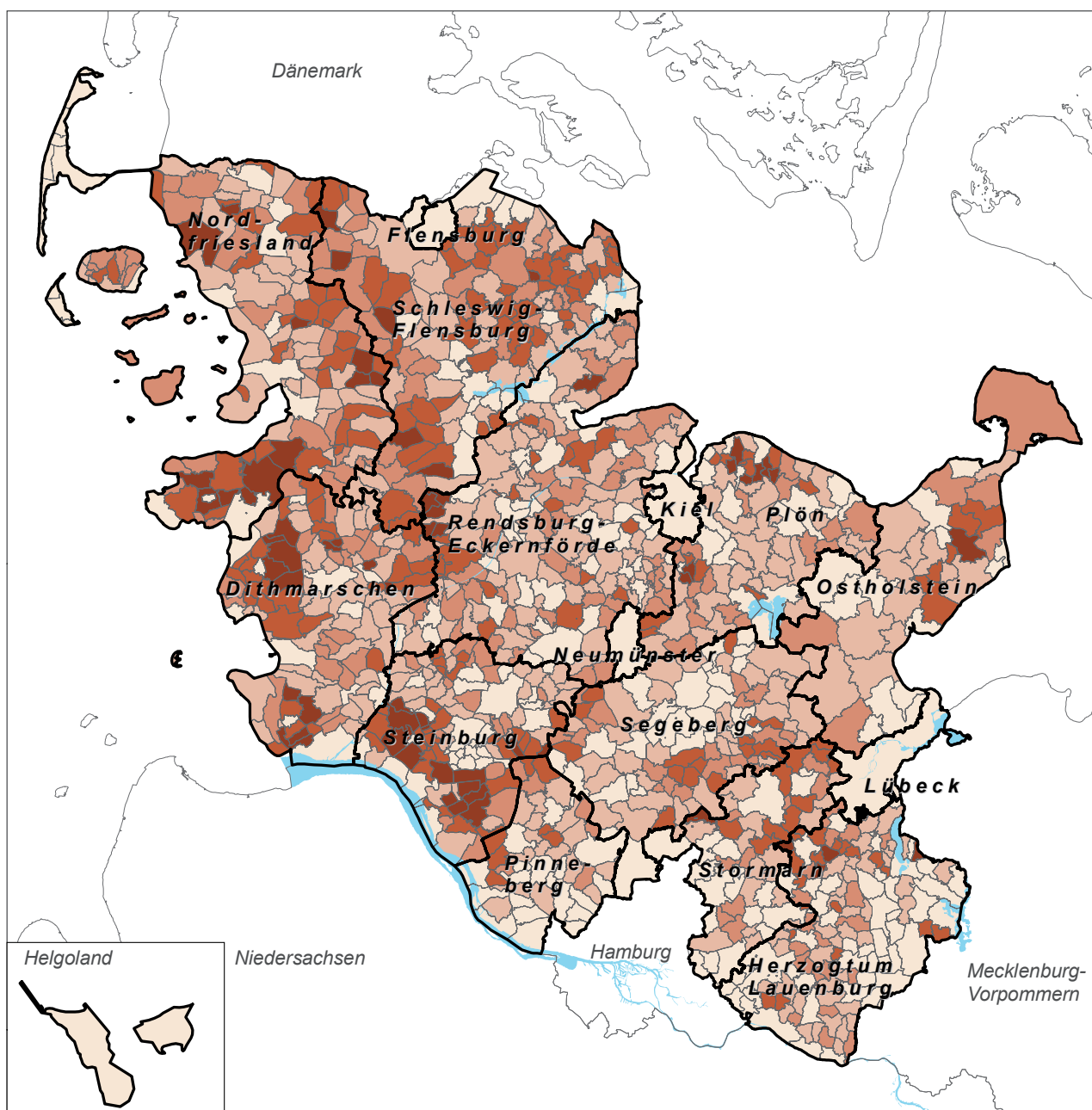
Die *Waldfläche* in Hamburg stieg gegenüber 2004 um 306 ha an. Neben der Zunahme dieser naturnahen Fläche erhöhte sich insbesondere die *Gebäude- und Freifläche* um 551 ha und die Erholungsfläche um 256 ha. Die Verkehrsfläche annähernd gleich.

Siedlungs- und Verkehrsfläche in Schleswig-Holstein am 31.12.2008



Anzahl der Gemeinden	Anteil an der Bodenfläche in %
79	unter 5,0
377	5,0 bis unter 7,5
283	7,5 bis unter 10,5
185	10,0 bis unter 15,0
197	15,0 und mehr

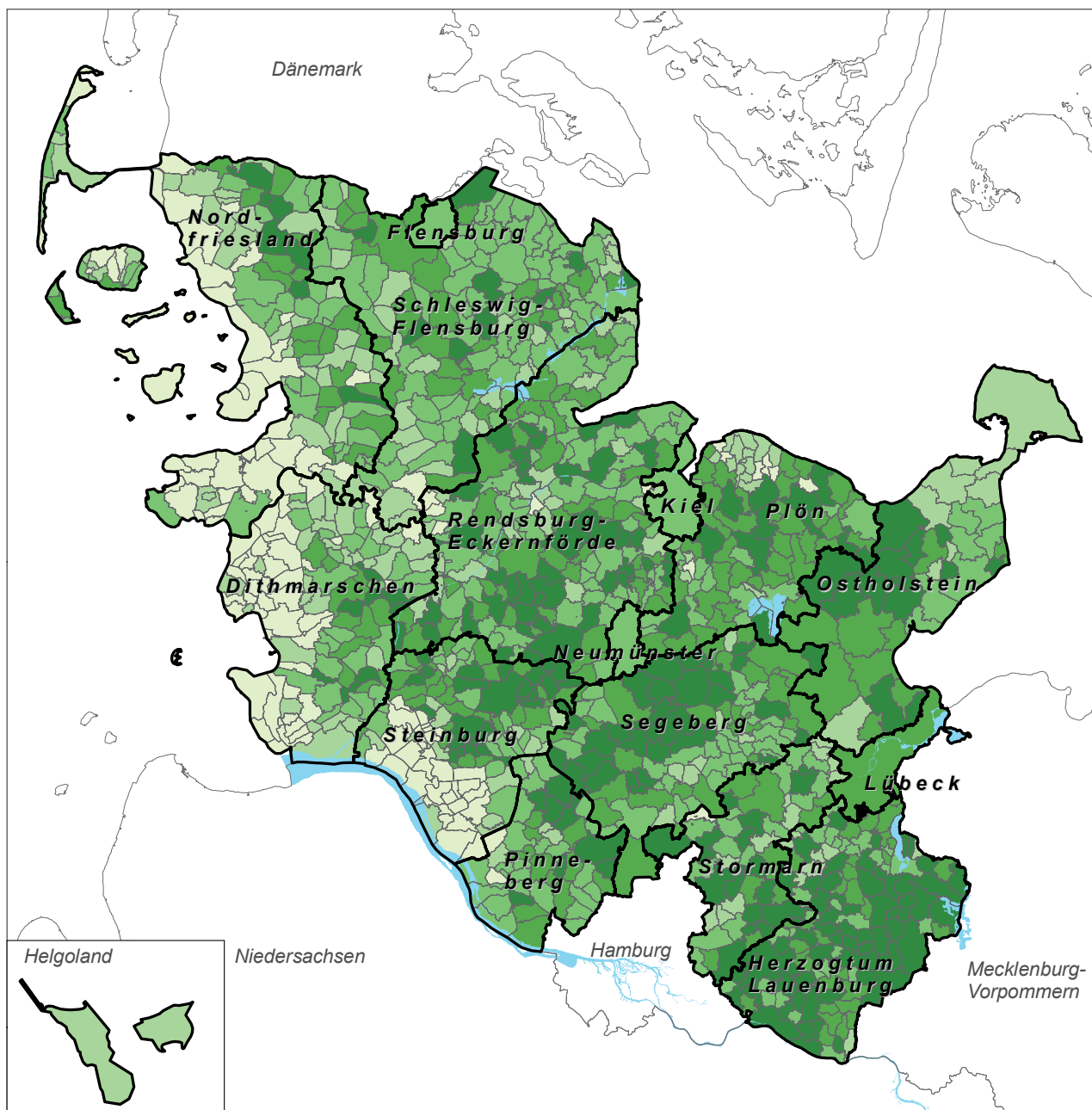
Landwirtschaftsfläche in Schleswig-Holstein am 31.12.2008



Anzahl der Gemeinden	Anteil an der Bodenfläche in %
259	unter 65
368	65 bis unter 80
213	80 bis unter 85
215	85 bis unter 90
66	90 und mehr

© Statistisches Amt für Hamburg und Schleswig-Holstein

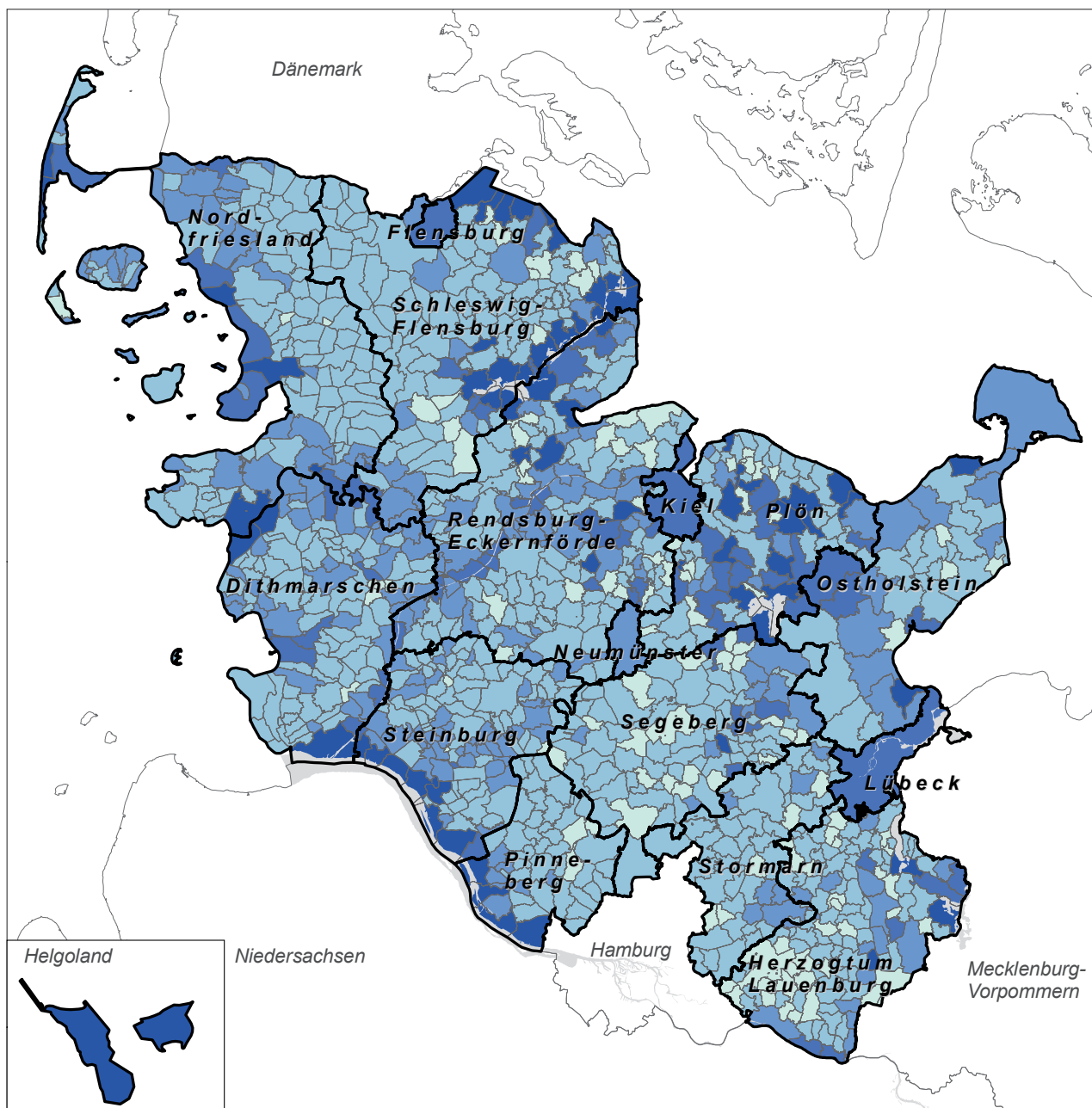
Waldfläche in Schleswig-Holstein am 31.12.2008



Anzahl der Gemeinden	Anteil an der Bodenfläche in %
130	unter 0,5
186	0,5 bis unter 2,5
328	2,5 bis unter 7,5
249	7,5 bis unter 15,0
228	15,0 und mehr

© Statistisches Amt für Hamburg und Schleswig-Holstein

Wasserfläche in Schleswig-Holstein am 31.12.2008



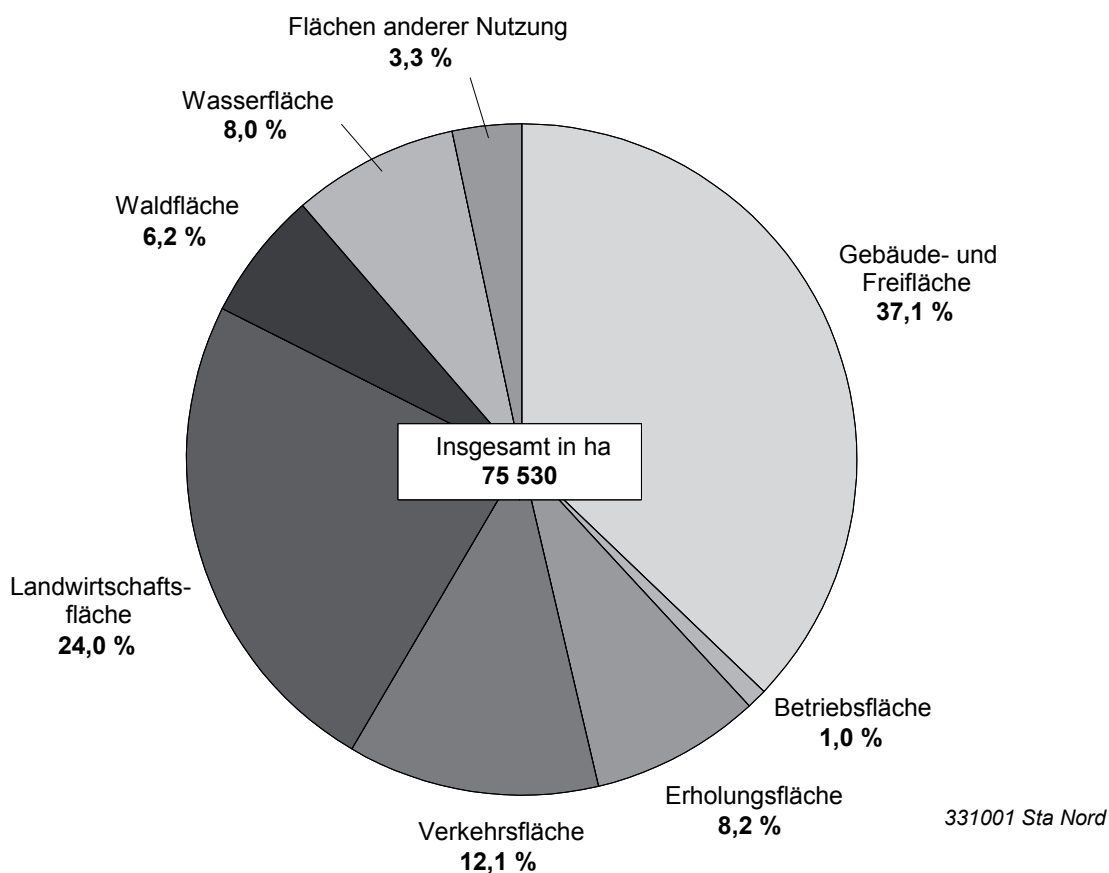
Anzahl der Gemeinden	Anteil an der Bodenfläche in %
117	unter 0,5
242	0,5 bis unter 2,5
309	2,5 bis unter 7,5
314	7,5 bis unter 15,0
139	15,0 und mehr

© Statistisches Amt für Hamburg und Schleswig-Holstein

2. Nutzungsarten der Bodenflächen in Hamburg und

Schl.- Nr.	Kreis	Gebäude- und Freifläche			Betriebsfläche		Erholungsfläche		Verkehrsfläche	
		ins- gesamt	darunter		ins- gesamt	darunter Abbau- land	ins- gesamt	darunter Grün- anlage	ins- gesamt	darunter Straßen, Wege, Plätze
			Wohnen	Gewerbe, Industrie						
		in ha								
02	Hamburg	28 055	15 575	3 767	740	39	6 191	5 344	9 171	7 217
001	Flensburg, Stadt	1 886	1 098	261	42	11	177	124	772	544
002	Kiel, Landeshauptstadt	3 933	2 087	544	11	2	657	494	1 714	1 382
003	Lübeck, Hansestadt	4 475	2 519	906	202	64	1 108	866	1 997	1 498
004	Neumünster, Stadt	2 364	1 392	265	26	1	349	272	752	632
051	Dithmarschen	8 342	4 621	775	469	141	666	207	5 698	5 118
053	Herzogtum Lauenburg	7 491	5 048	580	574	358	960	422	5 249	4 869
054	Nordfriesland	10 601	6 062	371	491	161	1 261	710	8 771	7 413
055	Ostholstein	8 703	5 494	384	452	303	1 592	896	5 064	4 745
056	Pinneberg	8 517	5 512	892	443	251	1 408	654	3 658	3 305
057	Plön	5 464	3 321	198	282	154	961	402	3 282	3 102
058	Rendsburg-Eckernförde	12 206	7 419	786	1 173	791	1 554	827	9 019	7 773
059	Schleswig-Flensburg	11 014	6 400	544	1 053	592	949	487	8 816	7 610
060	Segeberg	9 579	5 636	1 003	1 149	823	1 469	605	5 832	5 519
061	Steinburg	6 399	3 536	674	668	447	600	333	4 064	3 444
062	Stormarn	7 581	4 829	915	515	459	1 073	549	3 947	3 745
	Land Schleswig-Holstein	108 556	64 972	9 097	7 549	4 557	14 784	7 846	68 634	60 699

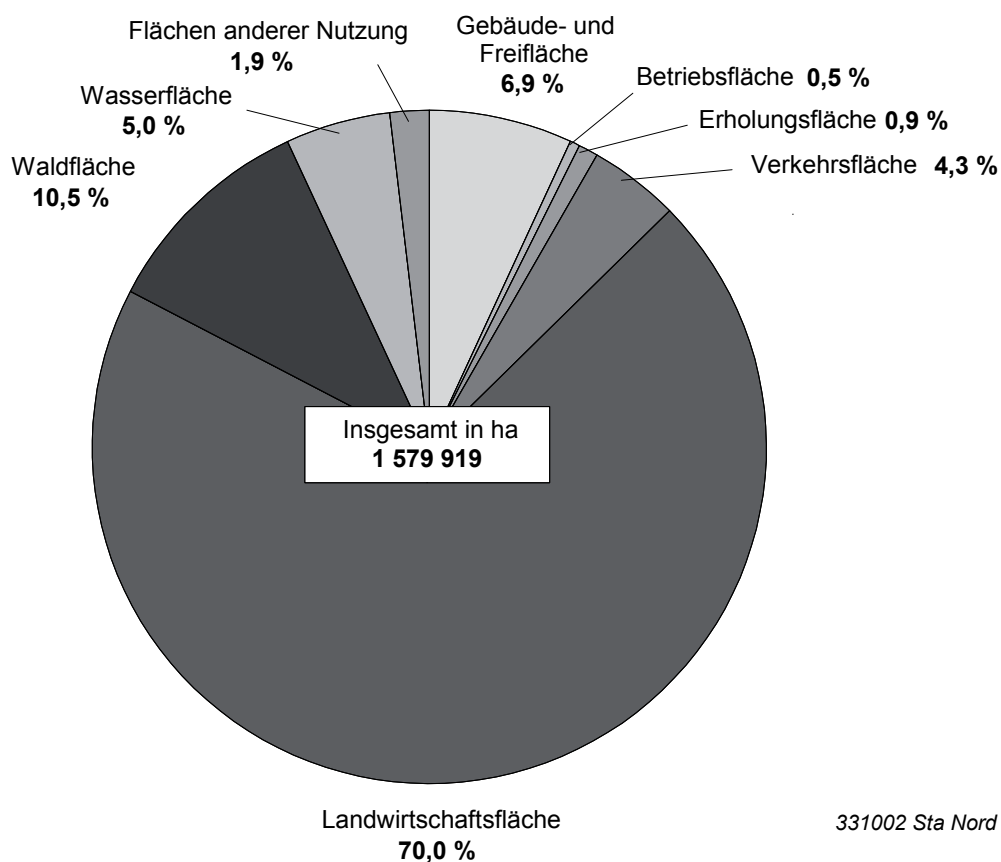
Nutzungsarten der Bodenflächen in Hamburg am 31.12.2008



in den Kreisen Schleswig-Holsteins am 31.12.2008

Landwirtschaftsfläche			Wald- fläche	Wasser- fläche	Flächen anderer Nutzung			Boden- fläche insgesamt	Siedlungs- und Verkehrs- fläche	Schl.- Nr.
insgesamt	darunter				insgesamt	darunter				
	Moor	Heide				Friedhof	Unland			
in ha										
18 102	46	684	4 704	6 048	2 518	811	907	75 530	44 929	02
1 548	4	118	348	818	83	36	41	5 674	2 902	001
3 605	35	2	650	1 115	181	75	87	11 865	6 387	002
7 020	2	18	3 103	3 097	418	84	324	21 420	7 802	003
3 080	188	2	325	199	69	40	24	7 163	3 530	004
108 845	399	95	5 163	6 927	6 694	92	5 330	142 804	15 126	051
73 901	309	315	32 302	5 394	425	93	279	126 297	14 009	053
157 938	671	549	8 703	9 085	11 464	85	8 255	208 314	21 048	054
101 030	157	19	13 981	6 072	2 310	75	1 803	139 204	15 582	055
41 152	116	136	5 791	3 995	1 461	111	943	66 425	13 886	056
74 236	148	10	12 177	11 375	543	57	318	108 320	9 892	057
158 683	3 349	535	24 850	9 523	1 616	156	1 392	218 624	23 317	058
157 459	1 632	113	14 132	11 809	1 893	87	1 629	207 126	21 328	059
89 904	1 105	365	23 170	2 559	779	93	631	134 441	17 299	060
76 441	850	121	9 857	6 361	1 224	78	724	105 613	11 361	061
51 270	303	12	10 482	1 209	551	102	396	76 628	12 760	062
1 106 113	9 267	2 410	165 034	79 538	29 710	1 264	22 176	1 579 919	196 230	

Nutzungsarten der Bodenflächen in Schleswig-Holstein am 31.12.2008



331002 Sta Nord

3. Nutzungsarten der Bodenflächen in den Einzel- und

Schl.- Nr.	Naturraum Hauptnaturraum	Gebäude- und Freifläche			Betriebsfläche		Erholungsfläche		Verkehrsfläche	
		ins- gesamt	darunter		ins- gesamt	darunter Abbau- land	ins- gesamt	darunter Grün- anlage	ins- gesamt	darunter Straßen, Wege, Plätze
			Wohnen	Gewerbe, Industrie						
		in ha								
681	Nordfr. Marschinseln und Halligen	346	202	3	19	–	18	11	244	238
682	Nordfriesische Marsch	1 597	828	72	81	–	87	57	1 521	1 362
683	Eiderstedter Marsch	1 679	987	42	23	3	239	163	1 443	1 304
684	Dithmarscher Marsch	3 879	1 955	510	133	–	280	123	2 349	2 191
671	Holsteinische Elbmarsch	2 545	1 283	342	163	1	236	136	1 478	1 239
	Marsch	10 047	5 254	970	420	4	859	490	7 034	6 333
689	Helgoland	33	9	3	3	–	8	6	23	13
680	Nordfriesische Geestinseln	1 875	1 300	49	74	35	320	100	1 495	945
690	Lecker Geest	1 508	707	31	60	22	69	25	1 424	1 079
691	Bredstedt-Husumer Geest	3 338	1 968	175	221	95	406	239	2 377	2 225
692	Eider-Treene-Niederung	1 304	741	19	148	59	162	122	1 472	1 322
693	Heide-Itzehoer Geest	8 449	5 033	557	631	340	741	314	6 412	5 523
694	Barmstedt-Kisdorfer Geest	3 320	1 995	309	291	221	566	187	1 959	1 848
695	Hamburger Ring	14 318	9 415	1 929	702	534	2 254	1 178	5 288	4 766
696	Lauenburger Geest	2 711	1 811	305	186	79	433	165	1 598	1 484
	Hohe Geest	36 855	22 979	3 377	2 317	1 384	4 958	2 336	22 048	19 205
697	Schleswiger Vorgeest	7 261	3 873	565	916	591	732	433	6 447	5 064
698	Holsteinische Vorgeest	8 511	4 960	826	1 042	768	1 188	624	5 552	5 049
760	Südmecklenburgische Niederungen	627	404	42	104	78	125	23	745	647
	Vorgeest	16 399	9 237	1 433	2 062	1 438	2 046	1 080	12 744	10 759
700	Angeln	7 080	4 297	446	268	48	604	302	3 937	3 590
701	Schwansen, Dänischer Wohld	4 415	2 733	171	335	229	746	322	2 744	2 468
703	Nordoldenburg und Fehmarn	2 210	1 251	89	96	20	475	274	1 429	1 318
702a	Ostholst. Hügel- und Seenland (NW)	12 019	7 058	891	944	719	1 936	1 123	6 946	6 275
702b	Ostholst. Hügel- und Seenland (SO)	17 484	10 813	1 597	983	609	2 977	1 813	10 246	9 369
750	Westmecklenb. Seen und Hügelland	2 046	1 349	123	124	105	183	107	1 506	1 381
	Hügelland	45 254	27 501	3 317	2 751	1 731	6 921	3 941	26 808	24 401
	Schleswig-Holstein	108 556	64 972	9 097	7 549	4 557	14 784	7 846	68 634	60 699

Hauptnaturräumen Schleswig-Holsteins am 31.12.2008

Landwirtschaftsfläche			Wald- fläche	Wasser- fläche	Flächen anderer Nutzung			Boden- fläche insgesamt	Siedlungs- und Verkehrs- fläche	Schl.- Nr.
insgesamt	darunter				insgesamt	darunter				
	Moor	Heide				Friedhof	Unland			
in ha										
9 060	48	–	11	703	1 602	3	1 054	12 003	630	681
32 320	133	1	314	3 649	1 999	9	849	41 569	3 296	682
35 818	31	3	512	1 882	2 054	17	1 252	43 649	3 399	683
51 781	42	14	319	4 789	4 345	41	3 222	67 875	6 682	684
39 265	110	1	803	7 543	1 509	22	898	53 542	4 442	671
168 243	364	18	1 959	18 566	11 510	93	7 274	218 638	18 449	
18	18	–	6	247	83	1	79	420	67	689
9 879	0	341	581	1 114	4 590	24	4 285	19 928	3 752	680
21 701	56	104	3 145	618	224	9	113	28 750	3 048	690
42 798	376	48	3 725	827	927	23	681	54 620	6 271	691
35 082	1 097	27	1 183	2 218	1 423	11	1 271	42 992	3 037	692
100 960	765	219	19 634	3 112	2 498	102	2 181	142 435	15 995	693
33 497	555	23	4 540	476	131	35	65	44 779	5 950	694
39 203	384	156	8 394	1 479	870	204	520	72 508	22 231	695
17 076	13	100	10 223	766	161	39	100	33 156	4 890	696
300 215	3 265	1 018	51 430	10 858	10 906	448	9 295	439 587	65 242	
97 586	1 801	276	10 175	2 293	950	60	779	126 359	14 826	697
78 045	1 720	554	20 302	1 766	556	106	379	116 962	15 632	698
8 174	37	157	4 960	438	56	6	39	15 229	1 529	760
183 804	3 558	987	35 436	4 496	1 562	173	1 197	258 550	31 986	
68 402	275	164	6 261	9 010	582	83	441	96 143	11 924	700
57 330	417	14	7 181	5 846	641	45	576	79 238	8 055	701
32 423	40	19	675	1 888	1 738	21	1 328	40 933	4 211	703
109 970	847	104	18 350	15 080	1 196	182	819	166 441	21 308	702a
164 562	331	42	33 122	10 000	1 462	197	1 167	240 837	31 278	702b
21 164	171	43	10 618	3 796	113	22	79	39 551	3 777	750
453 851	2 080	387	76 208	45 619	5 732	550	4 411	663 144	80 553	
1 106 113	9 267	2 410	165 034	79 538	29 710	1 264	22 176	1 579 919	196 230	

4. Nutzungsarten der Bodenflächen in den

Schl.- Nr.		Gebäude- und Freifläche			Betriebsfläche		Erholungsfläche		Verkehrsfläche	
		ins- gesamt	darunter		ins- gesamt	darunter Abbau- land	ins- gesamt	darunter Grün- anlage	ins- gesamt	darunter Straßen, Wege, Plätze
			Woh- nen	Ge- werbe, Industrie						
		ha								
01000	Flensburg, Stadt	1 886	1 098	261	42	11	177	124	772	544
02000	Kiel, Landeshauptstadt	3 933	2 087	544	11	2	657	494	1 714	1 382
03000	Lübeck, Hansestadt	4 475	2 519	906	202	64	1 108	866	1 997	1 498
04000	Neumünster, Stadt	2 364	1 392	265	26	1	349	272	752	632
51001	Albersdorf	195	128	9	1	1	12	5	92	84
51002	Arkebek	16	13	–	1	–	1	1	35	32
51003	Averlak	43	29	1	0	–	2	1	18	18
51004	Bargenstedt	69	34	8	2	1	3	1	46	46
51005	Barkenholm	19	9	–	1	–	0	0	13	13
51006	Barlt	77	37	1	2	–	2	1	54	52
51008	Bergewöhrden	7	2	–	–	–	–	–	5	5
51010	Brickeln	17	8	1	–	–	3	–	43	23
51011	Brunsbüttel, Stadt	890	326	367	86	–	74	57	329	279
51012	Buchholz	62	34	0	6	4	1	0	86	51
51013	Büsum	202	130	18	7	–	28	10	82	74
51014	Büsumer Deichhausen	22	17	–	0	–	2	0	14	13
51015	Bunsoh	52	31	0	51	2	3	0	44	44
51016	Burg (Dithmarschen)	163	124	8	7	3	11	4	155	56
51017	Busenwuth	29	16	0	2	–	2	1	26	26
51019	Dellstedt	58	32	–	13	–	1	0	59	59
51020	Delve	49	28	–	4	1	5	1	49	49
51021	Diekhusen-Fahrstedt	40	28	0	0	–	2	0	27	27
51022	Dingen	46	29	0	1	–	1	1	23	20
51023	Dörpling	43	30	0	2	2	2	1	31	30
51024	Eddelak	86	51	4	0	–	4	2	34	31
51026	Eggstedt	56	34	1	3	2	2	0	43	43
51027	Elpersbüttel	74	35	–	5	–	6	5	79	73
51028	Epenwöhrden	53	28	–	1	–	2	1	52	47
51030	Fedderingen	26	10	0	3	–	0	0	31	31
51032	Frestedt	32	17	1	1	1	1	–	34	34
51033	Friedrichsgabekoog	16	2	0	–	–	31	–	20	20
51034	Friedrichskoog	259	128	12	7	–	15	11	136	131
51035	Gaushorn	15	10	1	2	1	0	–	21	21
51036	Glüsing	17	6	–	8	8	–	–	19	19
51037	Großenrade	39	20	–	3	1	1	0	42	42
51038	Groven	20	5	1	3	–	–	–	22	22
51039	Gudendorf	42	20	8	2	–	1	0	24	20
51040	Hägen	11	2	–	–	–	–	–	8	8
51043	Hedwigenkoog	35	15	0	0	–	0	0	38	38
51044	Heide, Stadt	734	452	40	15	–	56	27	275	249
51045	Hellschen-Heringsand-Unterschaar	23	14	–	–	–	0	0	18	18
51046	Helse	68	34	1	1	–	2	0	44	42
51047	Hemme	58	26	–	0	–	2	0	69	66
51048	Hemmingstedt	178	103	39	4	–	12	3	103	86

Gemeinden Schleswig-Holsteins am 31.12.2008

Landwirtschaftsfläche			Wald- fläche	Wasser- fläche	Flächen anderer Nutzung			Boden- fläche insge- sam	Siedlungs- und Verkehrs- fläche	Schl.- Nr.
insgesamt	darunter				insgesamt	darunter				
	Moor	Heide				Friedhof	Unland			
ha										
1 548	4	118	348	818	83	36	41	5 674	2 902	01000
3 605	35	2	650	1 115	181	75	87	11 865	6 387	02000
7 020	2	18	3 103	3 097	418	84	324	21 420	7 802	03000
3 080	188	2	325	199	69	40	24	7 163	3 530	04000
1 120	—	1	238	21	32	3	26	1 712	302	51001
451	0	—	138	3	48	—	10	692	53	51002
700	25	—	13	69	62	—	61	907	63	51003
987	9	0	60	11	13	—	13	1 190	119	51004
416	—	—	4	11	47	—	47	511	34	51005
1 712	—	—	91	58	292	2	253	2 288	138	51006
210	—	—	3	29	10	—	5	264	11	51008
465	—	—	62	14	3	—	3	607	62	51010
2 920	—	—	48	1 913	265	8	168	6 524	1 387	51011
1 145	—	—	89	58	9	—	9	1 455	150	51012
388	—	—	2	44	73	5	9	827	325	51013
229	—	—	2	6	13	—	0	287	37	51014
784	—	—	198	30	13	—	12	1 175	149	51015
625	—	—	60	94	8	3	3	1 123	336	51016
719	—	—	—	15	216	—	199	1 009	59	51017
1 850	162	—	17	67	112	1	111	2 177	132	51019
1 169	—	—	4	133	170	1	147	1 584	107	51020
661	—	—	1	14	1	—	1	746	70	51021
583	—	4	32	11	4	—	4	702	71	51022
548	—	—	10	11	136	—	136	782	76	51023
769	—	—	8	13	7	2	6	921	126	51024
1 107	—	1	25	24	19	—	18	1 279	102	51026
1 725	—	10	42	237	849	—	783	3 017	164	51027
1 204	—	—	2	29	10	—	10	1 352	107	51028
854	24	1	21	17	18	—	18	969	60	51030
838	—	—	100	11	14	—	13	1 032	67	51032
733	—	—	1	38	22	—	10	862	67	51033
3 757	—	—	2	108	1 049	—	824	5 335	418	51034
476	1	—	54	6	70	—	70	645	37	51035
383	1	1	14	13	14	—	14	469	36	51036
771	—	—	165	9	10	—	10	1 040	84	51037
694	—	—	0	42	8	—	2	790	45	51038
418	—	—	110	6	1	—	1	604	69	51039
262	—	—	1	2	1	—	1	286	20	51040
1 348	—	—	16	40	158	—	95	1 636	74	51043
1 726	—	—	179	91	121	12	108	3 197	1 092	51044
618	—	—	0	19	23	—	3	702	41	51045
992	—	—	11	24	2	—	2	1 144	114	51046
1 491	17	—	1	31	1	1	—	1 653	130	51047
1 219	—	—	8	20	58	3	53	1 602	299	51048

Noch: 4. Nutzungsarten der Bodenflächen in den

Schl.- Nr.		Gemeinde		Gebäude- und Freifläche			Betriebsfläche		Erholungsfläche		Verkehrsfläche	
				ins- gesamt	darunter		ins- gesamt	darunter Abbau- land	ins- gesamt	darunter Grün- anlage	ins- gesamt	darunter Straßen, Wege, Plätze
					Woh- nen	Ge- werbe, Industrie						
51049	Hennstedt	137	80	4	3	1	103	3	74	74		
51050	Hillgroven	14	4	0	0	—	—	—	11	11		
51051	Hochdonn	71	48	2	0	—	4	0	64	25		
51052	Hövede	9	3	—	8	8	—	—	11	11		
51053	Hollingstedt	27	15	—	1	—	2	0	30	30		
51054	Immenstedt	12	7	—	0	0	—	—	13	13		
51057	Kaiser-Wilhelm-Koog	53	15	6	0	—	0	—	25	25		
51058	Karolinenkoog	29	7	2	1	—	0	—	40	40		
51060	Kleve	40	28	0	0	—	1	0	30	30		
51061	Krempel	34	27	1	0	—	1	—	18	16		
51062	Kronprinzenkoog	106	38	3	0	—	1	1	63	62		
51063	Krumstedt	49	21	0	5	3	1	1	55	55		
51064	Kuden	47	25	—	3	—	0	0	45	45		
51065	Lehe	81	58	—	0	—	3	1	46	41		
51067	Lieth	95	14	72	5	—	0	0	17	17		
51068	Linden	63	33	0	1	—	3	1	44	43		
51069	Lohe-Rickelshof	79	60	3	4	—	5	1	42	39		
51071	Lunden	64	51	5	0	—	5	1	26	22		
51072	Marne, Stadt	218	141	27	5	—	18	10	51	46		
51073	Marnerdeich	17	12	0	0	—	1	0	5	5		
51074	Meldorf, Stadt	295	180	44	1	—	16	10	123	110		
51075	Neuenkirchen	85	38	3	0	—	1	1	88	84		
51076	Neufeld	48	25	0	0	—	0	0	32	31		
51077	Neufelderkoog	21	3	—	—	—	—	—	23	23		
51078	Nindorf	62	48	5	3	1	5	1	43	43		
51079	Norddeich	31	19	—	0	—	1	0	25	25		
51080	Norderheistedt	13	4	—	0	—	0	0	12	12		
51137	Nordermeldorf	75	29	—	2	—	5	4	108	107		
51081	Norderwörden	50	19	—	1	—	1	0	73	73		
51082	Nordhastedt	131	110	1	3	0	9	5	135	125		
51083	Odderade	33	18	0	0	—	0	0	35	35		
51084	Oesterdeichstrich	24	14	0	0	—	0	0	29	15		
51140	Oesterwurth	44	12	1	1	—	—	—	43	39		
51085	Offenbüttel	33	18	—	2	1	2	—	40	40		
51086	Osterrade	53	26	0	0	0	—	—	45	45		
51087	Ostrohe	57	41	0	1	—	9	1	34	34		
51088	Pahlen	72	43	1	23	16	12	1	42	42		
51089	Quickborn	18	12	0	—	—	0	0	38	26		
51090	Ramhusen	21	8	—	0	—	0	0	16	16		
51092	Rehm-Flehde-Bargen	59	31	3	4	—	4	3	47	39		
51093	Reinsbüttel	30	18	—	0	—	0	—	21	19		
51096	Sankt Annen	45	20	0	1	—	0	0	46	40		
51097	Sankt Michaelisdonn	193	130	14	20	10	51	9	152	92		
51098	Sarzbüttel	55	39	1	3	—	3	0	46	46		
51099	Schafstedt	100	73	2	6	—	15	0	118	88		
51100	Schalkholz	50	29	5	46	44	1	0	46	46		
51102	Schlichting	41	13	0	—	—	—	—	40	40		
51103	Schmedeswurth	25	7	—	—	—	0	0	19	19		
51104	Schrum	8	2	—	2	0	0	—	16	16		
51105	Schülup	48	21	0	—	—	1	—	28	28		

Gemeinden Schleswig-Holsteins am 31.12.2008

Landwirtschaftsfläche			Wald- fläche	Wasser- fläche	Flächen anderer Nutzung			Boden- fläche insge- samt	Siedlungs- und Verkehrs- fläche	Schl.- Nr.
insgesamt	darunter				insgesamt	darunter				
	Moor	Heide				Friedhof	Unland			
ha										
1 601	1	–	42	122	110	4	92	2 193	320	51049
317	–	–	–	7	10	–	–	360	25	51050
300	–	–	54	48	5	–	5	546	139	51051
239	–	–	8	10	9	–	9	294	20	51052
766	–	–	34	22	93	–	92	974	59	51053
281	–	2	1	1	1	–	1	309	24	51054
974	–	–	0	25	228	–	179	1 306	79	51057
1 154	–	–	1	485	46	–	6	1 755	69	51058
1 054	–	–	14	107	35	–	20	1 281	71	51060
384	0	–	9	7	31	–	31	483	53	51061
2 363	–	–	2	43	307	2	267	2 885	172	51062
1 216	–	13	201	20	41	–	41	1 589	107	51063
862	4	–	71	47	62	–	62	1 136	94	51064
1 583	–	–	2	115	34	–	10	1 863	129	51065
331	–	–	8	5	5	–	5	466	118	51067
983	3	–	30	12	26	–	26	1 162	112	51068
379	–	–	10	10	11	1	9	539	131	51069
282	–	–	35	33	20	5	15	465	101	51071
179	–	–	0	7	5	5	–	483	297	51072
104	–	0	–	3	1	–	1	131	23	51073
1 416	–	–	8	177	89	7	61	2 125	442	51074
2 269	–	–	4	48	19	1	18	2 514	175	51075
939	–	–	0	16	4	–	2	1 040	81	51076
851	–	–	–	24	57	–	4	976	44	51077
713	–	–	30	9	8	–	8	873	112	51078
617	–	–	0	11	5	–	1	690	57	51079
400	–	–	2	6	0	–	0	433	25	51080
2 920	–	–	3	158	141	–	82	3 410	189	51137
1 678	–	–	5	38	0	–	0	1 847	125	51081
2 001	3	1	235	55	88	3	56	2 657	281	51082
646	–	–	360	16	39	–	38	1 129	69	51083
400	–	–	0	10	1	–	1	464	53	51084
1 302	–	–	1	28	0	–	0	1 419	87	51140
1 156	29	–	49	49	65	–	65	1 395	75	51085
1 507	24	–	57	36	11	–	11	1 709	98	51086
475	35	–	57	33	4	–	4	670	101	51087
826	–	–	10	55	41	2	37	1 080	135	51088
262	–	0	374	2	2	–	1	695	56	51089
427	–	–	3	12	0	–	0	480	37	51090
1 134	–	–	41	37	137	–	137	1 463	114	51092
607	–	–	1	22	1	–	0	683	52	51093
1 294	–	–	3	70	31	1	14	1 489	93	51096
1 713	–	23	121	34	23	2	20	2 306	407	51097
981	0	–	151	51	48	1	41	1 339	108	51098
1 391	–	–	128	49	10	1	9	1 816	239	51099
1 015	58	–	42	8	43	–	42	1 250	99	51100
1 122	–	–	9	32	6	–	6	1 250	81	51102
536	–	–	0	10	1	–	1	591	44	51103
436	–	38	36	2	2	–	1	500	24	51104
820	–	–	0	30	0	–	0	927	76	51105

Noch: 4. Nutzungsarten der Bodenflächen in den

Gemeinde		Gebäude- und Freifläche			Betriebsfläche		Erholungsfläche		Verkehrsfläche	
		ins- gesamt	darunter		ins- gesamt	darunter Abbau- land	ins- gesamt	darunter Grün- anlage	ins- gesamt	darunter Straßen, Wege, Plätze
			Woh- nen	Ge- werbe, Industrie						
		ha								
Schl.- Nr.										
51107	Stelle-Wittenwurth	38	23	1	0	–	1	1	57	51
51108	Strübbel	14	7	0	–	–	0	0	13	13
51109	Süderdeich	35	19	3	–	–	0	0	22	21
51139	Süderdorf	49	17	–	2	2	0	0	54	53
51110	Süderhastedt	58	26	–	2	1	2	0	58	57
51111	Süderheistedt	35	21	–	1	–	1	1	18	18
51114	Tellingstedt	146	87	5	11	11	9	4	87	87
51138	Tensbüttel-Röst	68	24	1	12	1	1	0	121	112
51117	Tielenhemme	24	12	–	0	–	1	0	23	23
51118	Trennewurth	30	15	–	1	–	0	0	23	23
51119	Volsemenhusen	56	15	2	0	–	0	0	53	48
51120	Wallen	5	2	–	0	–	–	–	7	7
51121	Warwerort	20	15	–	0	–	31	0	17	17
51122	Weddingstedt	139	87	17	2	–	4	3	98	84
51125	Welmbüttel	32	21	1	6	6	1	0	27	27
51126	Wennbüttel	12	8	–	–	–	0	0	16	13
51127	Wesselburen, Stadt	125	92	8	0	–	7	2	36	34
51128	Wesselburener Deichhausen	16	9	0	0	–	–	–	14	14
51129	Wesselburenerkoog	38	28	–	1	–	3	0	43	42
51130	Wesseln	74	51	4	3	–	3	0	21	21
51131	Westerborstel	11	5	–	7	7	1	–	10	10
51132	Westerdeichstrich	55	38	1	1	–	8	0	27	27
51133	Wiemerstedt	13	6	–	0	–	0	–	17	17
51134	Windbergen	64	35	–	10	–	3	0	61	57
51113	Wörden	96	75	2	1	–	5	1	91	86
51135	Wolmersdorf	31	17	–	1	–	1	0	20	19
51136	Wrohm	57	30	1	2	–	3	1	50	50
	Dithmarschen	8 342	4 621	775	469	141	666	207	5 698	5 118
53001	Albsfelde	5	5	–	–	–	0	0	6	6
53002	Alt Mölln	61	41	15	3	1	4	3	55	55
53003	Aumühle	145	120	5	0	0	8	1	40	29
53004	Bäk	40	35	–	0	–	1	1	15	15
53005	Bälau	17	12	1	0	0	0	0	18	18
53006	Basedow	37	26	–	1	0	1	1	38	27
53007	Basthorst	23	15	–	4	3	2	2	41	40
53008	Behlendorf	31	18	0	1	–	2	0	33	29
53009	Berkenthin	84	64	2	0	–	7	4	61	61
53010	Besenthal	12	3	0	0	0	0	0	69	69
53011	Bliestorf	38	25	–	–	–	2	1	33	33
53012	Börnsen	148	125	5	1	0	9	6	56	53
53013	Borstorf	19	11	–	1	–	0	0	21	21
53014	Breitenfelde	87	49	2	10	7	14	10	52	52
53015	Bröthen	21	13	1	1	1	0	0	39	35
53016	Brunsmark	10	9	–	0	0	–	–	17	17
53017	Brunstorf	30	21	3	3	–	119	1	46	46
53018	Buchholz	20	15	–	0	–	3	0	27	23
53019	Buchhorst	24	7	12	22	21	1	0	26	20
53020	Büchen	246	153	28	2	1	21	11	137	102

Gemeinden Schleswig-Holsteins am 31.12.2008

Landwirtschaftsfläche			Wald- fläche	Wasser- fläche	Flächen anderer Nutzung			Boden- fläche insge- sam	Siedlungs- und Verkehrs- fläche	Schl.- Nr.
insgesamt	darunter				insgesamt	darunter				
	Moor	Heide				Friedhof	Unland			
ha										
867	–	–	8	20	79	–	79	1 071	96	51107
403	–	–	–	9	–	–	–	440	27	51108
586	–	–	3	16	1	0	1	664	58	51109
1 421	–	–	71	20	3	–	2	1 621	103	51139
1 321	–	0	94	17	22	2	20	1 574	122	51110
470	–	–	24	8	1	–	1	558	55	51111
1 672	1	–	20	118	46	3	43	2 110	245	51114
1 408	0	–	184	36	107	–	103	1 936	201	51138
1 115	–	–	1	72	35	–	20	1 271	48	51117
707	–	–	–	17	0	–	0	778	55	51118
1 539	–	–	0	30	0	–	0	1 679	109	51119
163	–	–	3	6	2	–	2	186	12	51120
305	–	–	0	32	53	–	33	458	68	51121
1 316	–	–	163	30	35	3	31	1 789	247	51122
328	–	–	264	77	25	–	25	760	61	51125
305	–	1	103	12	8	–	8	455	28	51126
323	–	–	3	9	9	7	2	514	176	51127
454	–	–	0	12	11	–	11	507	30	51128
1 380	–	–	0	584	139	–	17	2 189	86	51129
266	–	–	2	5	2	–	2	376	102	51130
374	–	–	2	3	5	–	5	414	23	51131
600	–	–	0	29	29	–	7	749	90	51132
432	–	–	34	10	1	–	1	508	30	51133
1 408	–	–	66	22	97	1	94	1 731	138	51134
1 916	–	–	1	52	17	2	7	2 177	193	51113
510	–	–	21	13	12	–	12	610	52	51135
985	–	–	11	22	15	1	13	1 145	114	51136
108 845	399	95	5 163	6 927	6 694	92	5 330	142 804	15 126	
151	–	–	255	1	–	–	–	418	11	53001
429	–	0	78	14	1	–	1	644	121	53002
41	1	–	105	5	4	4	0	347	196	53003
257	–	–	112	4	1	–	0	430	57	53004
469	–	–	141	5	0	–	0	650	35	53005
562	–	–	88	17	2	–	2	747	78	53006
653	–	–	351	6	2	0	1	1 082	67	53007
681	–	–	195	80	1	0	0	1 026	69	53008
779	–	0	62	24	4	1	3	1 022	153	53009
674	–	–	497	12	2	–	0	1 265	81	53010
598	–	–	362	2	–	–	–	1 035	73	53011
459	–	0	163	4	2	–	1	841	214	53012
325	–	–	491	6	1	–	1	865	42	53013
1 030	–	–	48	10	3	1	0	1 254	158	53014
647	–	4	355	4	1	–	1	1 069	60	53015
104	–	–	298	1	–	–	–	429	27	53016
903	–	–	268	6	2	1	1	1 376	198	53017
206	–	–	33	2	2	–	2	293	50	53018
347	0	9	90	9	1	–	1	519	51	53019
1 012	–	90	221	40	7	3	3	1 685	408	53020

Noch: 4. Nutzungsarten der Bodenflächen in den

Gemeinde		Gebäude- und Freifläche			Betriebsfläche		Erholungsfläche		Verkehrsfläche	
		ins- gesamt	darunter		ins- gesamt	darunter Abbau- land	ins- gesamt	darunter Grün- anlage	ins- gesamt	darunter Straßen, Wege, Plätze
			Woh- nen	Ge- werbe, Industrie						
Schl.- Nr.										
53021	Dahmker	10	5	–	0	–	0	0	8	8
53022	Dalldorf	23	19	0	3	3	2	0	38	32
53023	Dassendorf	169	158	1	2	2	2	0	41	41
53024	Düchelsdorf	9	7	0	2	–	0	0	5	5
53025	Duvensee	36	22	–	1	0	2	1	34	34
53026	Einhaus	19	16	–	0	0	0	0	19	14
53027	Elmenhorst	78	28	23	3	2	4	2	52	52
53028	Escheburg	96	90	–	1	–	80	0	58	54
53029	Fitzen	31	19	0	16	14	4	0	31	31
53030	Fredeburg	6	3	–	0	0	0	0	32	24
53031	Fuhlenhagen	22	12	0	0	0	1	0	29	29
53032	Geesthacht, Stadt	847	475	144	77	3	81	60	256	236
53033	Giesensdorf	7	4	–	0	0	–	–	9	9
53034	Göldenitz	13	10	–	0	0	1	1	15	15
53035	Göttin	9	4	–	0	–	0	0	31	31
53036	Grabau	18	9	0	6	6	1	0	21	19
53037	Grambek	34	23	2	24	7	48	2	80	66
53038	Grinau	14	9	0	3	–	0	0	8	8
53039	Groß Boden	12	9	0	0	0	0	0	12	12
53040	Groß Disnack	7	1	0	1	–	–	–	28	18
53041	Groß Grönau	116	97	0	3	2	8	4	34	33
53042	Groß Pampau	12	5	–	28	28	1	0	12	12
53043	Groß Sarau	69	41	1	1	1	4	4	120	95
53044	Groß Schenkenberg	31	18	0	0	–	4	0	19	19
53045	Grove	15	11	–	1	0	0	0	20	17
53046	Gudow	114	62	2	65	65	6	1	148	148
53047	Gülzow	54	44	–	1	1	19	15	46	46
53048	Güster	82	68	6	3	3	34	2	42	35
53049	Hamfelde	26	21	–	0	0	0	0	15	15
53050	Hamwarde	36	35	–	6	6	2	0	25	25
53051	Harmsdorf	14	9	1	0	–	0	0	17	15
53052	Havekost	10	4	–	1	1	0	0	28	22
53053	Hohenhorn	30	16	2	0	–	2	1	22	22
53054	Hollenbek	28	21	1	0	–	0	0	25	23
53056	Hornbek	18	9	3	1	0	0	–	44	41
53057	Horst	25	21	–	1	1	4	3	32	25
53058	Juliusburg	11	6	1	1	1	0	0	21	21
53059	Kankelau	12	9	–	–	–	0	0	18	18
53060	Kasseburg	26	19	–	4	3	–	–	55	55
53061	Kastorf	60	39	5	2	–	2	2	24	21
53062	Kittlitz	32	15	–	4	3	0	0	32	32
53064	Klein Pampau	30	23	0	2	–	3	3	15	15
53066	Klein Zecher	22	12	0	–	–	0	0	20	20
53067	Klempau	41	24	–	8	4	3	1	35	35
53068	Klinkrade	28	18	–	–	–	2	1	24	24
53069	Koberg	37	26	3	–	–	2	2	30	30
53070	Köthel	14	11	–	0	0	1	–	6	6
53071	Kollow	35	32	–	1	0	3	1	22	22
53072	Kröppelshagen-Fahrendorf	54	46	0	–	–	3	0	40	40
53073	Krüzen	20	11	1	4	3	0	0	37	37

Gemeinden Schleswig-Holsteins am 31.12.2008

Landwirtschaftsfläche			Wald- fläche	Wasser- fläche	Flächen anderer Nutzung			Boden- fläche insge- sam	Siedlungs- und Verkehr- fläche	Schl.- Nr.
insgesamt	darunter				insgesamt	darunter				
	Moor	Heide				Friedhof	Unland			
ha										
177	–	–	7	1	–	–	–	204	18	53021
447	1	–	53	39	1	–	1	605	63	53022
525	–	–	45	2	9	1	8	795	213	53023
269	1	–	14	1	–	–	–	301	16	53024
911	9	–	239	17	–	–	–	1 240	73	53025
200	–	–	14	1	0	–	0	253	38	53026
950	3	–	204	7	0	–	0	1 300	136	53027
542	–	18	98	14	2	–	2	891	234	53028
591	1	–	189	31	18	–	18	911	69	53029
196	–	–	770	3	0	–	0	1 009	39	53030
464	–	–	52	3	3	0	1	574	52	53031
1 068	–	70	698	247	44	23	14	3 319	1 281	53032
244	–	–	10	3	–	–	–	273	16	53033
452	–	–	29	7	1	–	1	518	29	53034
325	–	10	147	6	3	–	–	521	40	53035
333	–	–	28	3	1	–	1	410	40	53036
242	17	9	783	54	1	1	–	1 266	180	53037
229	–	–	19	1	1	–	1	274	25	53038
239	–	–	2	4	0	–	0	270	25	53039
225	–	–	329	7	2	–	2	599	36	53040
259	–	–	58	8	5	0	3	490	158	53041
340	0	–	34	4	1	–	1	432	24	53042
1 280	1	7	191	41	2	–	0	1 708	193	53043
549	–	–	39	8	1	–	1	652	55	53044
446	–	–	43	2	2	–	2	528	36	53045
2 017	72	23	1 723	142	9	1	4	4 226	270	53046
1 018	–	–	558	8	3	1	2	1 707	120	53047
335	–	0	124	149	9	1	8	778	159	53048
251	3	0	42	11	2	–	2	347	41	53049
494	–	3	101	2	1	1	0	668	65	53050
275	–	1	47	3	0	–	0	357	32	53051
499	2	1	51	2	–	–	–	591	38	53052
598	–	–	31	2	7	1	6	693	56	53053
625	–	–	37	4	3	–	3	721	53	53054
347	6	7	159	19	2	–	2	589	63	53056
812	7	–	291	22	7	–	7	1 193	61	53057
472	–	–	91	6	0	–	–	604	33	53058
367	1	–	18	3	2	–	2	421	31	53059
574	–	–	126	4	0	–	–	789	83	53060
574	–	–	25	3	–	–	–	690	88	53061
1 115	3	–	394	195	1	–	1	1 773	65	53062
305	–	–	58	4	0	–	0	417	50	53064
779	–	–	79	6	5	–	5	911	42	53066
794	–	–	98	26	1	–	1	1 007	83	53067
669	1	–	11	6	0	–	–	740	54	53068
714	25	–	404	10	1	–	1	1 198	68	53069
113	–	0	10	7	1	1	0	152	22	53070
629	–	–	127	6	–	–	–	821	59	53071
500	–	–	234	4	1	–	1	837	98	53072
687	–	–	67	7	3	–	3	825	58	53073

Noch: 4. Nutzungsarten der Bodenflächen in den

Gemeinde		Gebäude- und Freifläche			Betriebsfläche		Erholungsfläche		Verkehrsfläche	
		ins- gesamt	darunter		ins- gesamt	darunter Abbau- land	ins- gesamt	darunter Grün- anlage	ins- gesamt	darunter Straßen, Wege, Plätze
			Woh- nen	Ge- werbe, Industrie						
Schl.- Nr.										
53074	Krukow	16	8	–	5	5	–	–	27	27
53075	Krummesse	54	46	0	–	–	6	1	17	17
53076	Kuddewörde	61	52	1	6	5	2	1	38	38
53077	Kühsen	20	14	1	3	1	0	0	27	27
53078	Kulpin	14	11	–	0	0	1	1	13	13
53079	Labenz	37	25	0	1	–	2	2	19	18
53080	Langenlehsten	19	7	0	2	1	1	–	72	72
53081	Lankau	36	21	1	2	1	5	1	64	61
53082	Lanze	20	6	1	24	24	2	0	35	22
53083	Lauenburg/Elbe, Stadt	310	210	56	16	11	27	21	97	80
53084	Lehmrade	28	20	0	1	–	7	1	52	52
53085	Linau	52	38	0	3	2	6	2	33	33
53086	Lüchow	13	7	–	–	–	0	0	11	11
53087	Lütau	36	21	1	3	–	1	0	41	41
53088	Mechow	10	8	–	2	2	3	0	10	10
53089	Möhnsen	32	20	6	1	–	1	–	48	42
53090	Mölln, Stadt	539	327	80	16	14	32	32	184	173
53091	Mühlenrade	11	5	–	2	1	1	0	14	14
53092	Müssen	61	41	1	5	4	6	2	50	37
53093	Mustin	44	34	0	2	0	2	1	31	31
53094	Niendorf bei Berkenthin	13	7	–	–	–	1	1	18	18
53095	Niendorf/Stecknitz	33	21	0	0	0	5	5	22	22
53096	Nusse	47	35	0	1	1	1	–	26	26
53097	Panten	49	36	2	10	8	1	1	42	42
53098	Pogeez	23	21	–	3	–	–	–	26	21
53099	Poggensee	15	12	–	0	–	0	0	18	18
53100	Ratzeburg, Stadt	400	266	28	13	11	50	45	136	118
53101	Ritzerau	20	16	–	0	0	2	2	25	25
53102	Römnitz	6	2	–	–	–	7	–	9	9
53103	Rondeshagen	46	35	–	21	–	3	3	25	25
53104	Roseburg	42	28	1	9	9	3	3	53	48
53105	Sachsenwald, Forstgutsbezirk	2	1	–	6	2	0	0	244	223
53106	Sahms	17	13	–	6	5	2	0	21	20
53107	Salem	64	38	1	2	2	24	1	73	73
53108	Sandesneben	59	44	1	1	0	10	8	23	23
53109	Schiphorst	29	17	0	0	–	1	1	20	20
53110	Schmilau	41	28	0	2	–	5	0	55	49
53111	Schnakenbek	45	35	–	2	2	13	9	39	39
53112	Schönberg	67	45	5	6	5	2	1	40	40
53113	Schretstaken	27	16	–	1	–	2	2	21	21
53114	Schürensöhlen	10	6	0	–	–	0	0	9	9
53115	Schulendorf	31	22	0	0	–	1	1	40	40
53116	Schwarzenbek, Stadt	367	228	68	3	2	43	38	114	99
53117	Seedorf	57	44	0	1	1	3	1	37	37
53118	Siebenbäumen	35	21	1	2	–	2	1	26	26
53119	Siebeneichen	12	10	0	0	0	6	1	26	21
53120	Sierksrade	17	14	–	2	0	1	–	12	12
53121	Sirksfelde	14	10	0	16	15	1	1	23	23
53122	Steinhorst	31	20	–	7	–	3	1	27	27
53123	Sterley	68	38	3	3	1	3	2	67	58

Gemeinden Schleswig-Holsteins am 31.12.2008

Landwirtschaftsfläche			Wald- fläche	Wasser- fläche	Flächen anderer Nutzung			Boden- fläche insge- samt	Siedlungs- und Verkehrs- fläche	Schl.- Nr.
insgesamt	darunter				insgesamt	darunter				
	Moor	Heide				Friedhof	Unland			
ha										
575	—	—	167	4	0	—	0	794	43	53074
228	—	—	19	5	6	1	5	335	78	53075
566	0	—	54	5	1	1	1	734	102	53076
578	—	—	85	15	0	—	0	728	48	53077
534	—	—	37	6	1	—	1	607	29	53078
507	—	—	4	6	0	—	0	575	58	53079
712	11	34	1 524	6	3	—	—	2 337	93	53080
1 089	—	3	629	87	1	—	0	1 912	106	53081
751	—	—	20	46	7	—	3	905	58	53082
338	—	0	33	117	16	5	2	954	443	53083
504	1	5	441	103	3	—	3	1 140	89	53084
794	0	—	41	31	6	—	4	966	93	53085
427	—	—	6	4	0	—	0	462	25	53086
897	—	—	138	6	2	1	1	1 124	81	53087
403	0	—	10	5	0	—	0	443	23	53088
600	1	—	61	5	0	—	0	748	81	53089
279	9	2	1 274	169	12	9	1	2 505	767	53090
312	—	—	30	3	0	—	0	374	28	53091
834	—	—	163	16	12	1	11	1 146	118	53092
884	1	—	147	78	1	1	—	1 188	79	53093
310	—	—	48	9	1	—	1	399	31	53094
617	—	—	161	3	0	0	—	841	60	53095
484	—	0	47	12	4	3	0	622	77	53096
1 121	13	5	121	16	21	—	21	1 383	95	53097
363	—	—	35	1	0	—	0	451	52	53098
371	—	2	137	2	2	—	2	544	33	53099
611	44	—	210	1 592	17	7	10	3 029	593	53100
571	—	—	447	45	0	—	0	1 111	47	53101
335	—	—	153	5	0	—	0	515	23	53102
774	—	—	75	7	—	—	—	951	95	53103
830	1	0	672	12	1	—	1	1 623	99	53104
131	8	—	5 435	16	16	—	16	5 849	249	53105
500	1	1	42	3	4	0	4	594	41	53106
1 225	0	0	907	191	26	0	25	2 511	161	53107
513	—	—	3	2	3	3	0	613	94	53108
694	—	—	68	2	0	—	0	815	51	53109
778	1	0	246	25	2	0	2	1 155	103	53110
395	—	—	649	155	4	1	3	1 302	98	53111
884	0	—	463	11	4	—	4	1 478	110	53112
579	—	—	213	3	0	0	—	847	52	53113
240	—	—	12	1	2	—	2	275	19	53114
840	0	—	212	12	2	—	2	1 139	72	53115
300	1	—	314	5	9	4	4	1 156	530	53116
1 149	0	0	624	916	2	1	1	2 789	98	53117
783	0	—	25	5	5	1	4	882	65	53118
385	—	0	29	8	2	1	1	468	46	53119
341	—	—	24	3	0	—	0	400	31	53120
439	26	—	361	8	1	—	1	863	39	53121
958	1	—	582	28	0	—	0	1 637	69	53122
1 362	—	—	600	34	4	1	3	2 139	140	53123

Noch: 4. Nutzungsarten der Bodenflächen in den

Gemeinde		Gebäude- und Freifläche			Betriebsfläche		Erholungsfläche		Verkehrsfläche	
		ins- gesamt	darunter		ins- gesamt	darunter Abbau- land	ins- gesamt	darunter Grün- anlage	ins- gesamt	darunter Straßen, Wege, Plätze
			Woh- nen	Ge- werbe, Industrie						
Schl.- Nr.										
53124	Stubben	25	15	–	–	–	1	1	16	16
53125	Talkau	26	20	1	0	–	2	0	20	20
53126	Tramm	23	12	2	0	–	0	0	34	32
53127	Walksfelde	12	10	0	–	–	0	0	6	6
53128	Wangelau	13	6	–	2	1	1	1	17	17
53129	Wentorf bei Hamburg	302	229	38	1	1	99	60	75	72
53130	Wentorf (Amt Sandesneben)	33	24	1	2	1	4	1	17	17
53131	Wiershop	34	13	–	15	5	1	1	17	17
53132	Witzeeze	42	34	0	0	0	9	3	48	43
53133	Wohltorf	130	119	0	2	0	11	3	43	37
53134	Woltersdorf	29	19	1	16	16	0	0	32	27
53135	Worth	18	6	2	–	–	0	0	17	17
53136	Ziethen	42	27	2	0	–	2	0	38	38
Herzogtum Lauenburg		7 491	5 048	580	574	358	960	422	5 249	4 869
54001	Achtrup	126	62	2	0	–	5	1	101	94
54002	Ahrenshöft	34	18	2	70	43	5	–	33	33
54003	Ahrenviöl	38	15	2	2	–	0	0	29	29
54004	Ahrenviölfeld	23	9	–	1	–	1	0	29	24
54005	Alkersum	35	15	4	1	1	3	3	40	40
54006	Almdorf	31	22	1	–	–	0	0	30	26
54007	Arlewatt	24	13	–	21	20	4	2	15	15
54009	Aventoft	48	27	1	0	–	1	1	45	45
54010	Bargum	136	35	0	2	–	16	15	76	68
54011	Behrendorf	44	17	1	1	–	2	1	49	49
54012	Bohmstedt	50	27	1	2	0	1	0	60	60
54013	Bondelum	20	7	0	0	0	0	0	30	27
54014	Bordelum	151	96	3	6	1	17	14	151	138
54015	Borgsum	26	14	0	3	3	2	2	24	24
54016	Bosbüll	18	8	0	1	–	0	0	25	21
54017	Braderup	59	35	1	1	–	2	1	48	48
54018	Bramstedtlund	79	9	0	11	11	1	1	41	41
54019	Bredstedt, Stadt	220	138	27	5	–	20	13	78	72
54020	Brekum	122	90	5	4	0	7	5	60	55
54022	Dagebüll	106	53	3	4	–	4	1	157	145
54023	Drage	48	30	1	2	–	2	2	40	32
54024	Drelsdorf	87	47	5	1	–	5	1	70	70
54025	Dunsum	9	4	–	–	–	1	1	11	11
54026	Elisabeth-Sophien-Koog	9	3	–	0	–	2	–	12	12
54027	Ellhöft	19	7	–	0	–	1	–	25	25
54166	Emmelsbüll-Horsbüll	110	60	4	24	–	9	8	134	125
54167	Enge-Sande	193	51	5	1	–	6	3	88	86
54032	Fresendelf	11	9	–	3	0	1	0	10	10
54033	Friedrichstadt, Stadt	91	42	11	1	–	23	21	43	34
54034	Friedrich-Wilhelm-Lübke-Koog	40	6	1	7	–	0	–	33	33
54165	Galmsbüll	79	37	0	3	–	2	2	134	130
54035	Garding, Kirchspiel	46	21	0	–	–	3	3	40	37
54036	Garding, Stadt	105	77	3	3	–	7	4	29	25
54037	Goldebek	31	14	0	1	–	1	0	34	34
54038	Goldelund	37	15	–	0	–	2	1	47	47

Gemeinden Schleswig-Holsteins am 31.12.2008

Landwirtschaftsfläche			Wald- fläche	Wasser- fläche	Flächen anderer Nutzung			Boden- fläche insge- sam	Siedlungs- und Verkehrs- fläche	Schl.- Nr.
insgesamt	darunter				insgesamt	darunter				
	Moor	Heide				Friedhof	Unland			
ha										
475	—	—	5	2	—	—	—	524	42	53124
341	—	—	95	3	0	0	—	488	49	53125
376	3	6	235	4	2	0	0	675	57	53126
314	—	—	16	1	—	—	—	351	19	53127
543	—	—	69	6	0	—	—	652	32	53128
144	0	—	51	3	12	11	0	687	486	53129
434	—	—	5	5	—	—	—	499	55	53130
420	—	—	23	1	4	—	4	515	63	53131
718	—	—	156	65	8	—	8	1 046	99	53132
262	—	—	140	7	2	—	2	597	185	53133
573	—	2	130	8	2	—	1	790	61	53134
532	—	—	35	4	0	0	—	607	36	53135
682	32	—	329	23	1	1	0	1 118	83	53136
73 901	309	315	32 302	5 394	425	93	279	126 297	14 009	
2 639	0	8	59	51	9	1	6	2 990	232	54001
659	—	—	31	21	26	—	15	879	99	54002
927	7	—	5	9	1	—	1	1 011	69	54003
658	63	—	11	6	0	—	0	729	54	54004
796	0	—	4	27	1	—	1	907	78	54005
478	—	—	8	12	11	—	1	570	61	54006
456	—	—	3	24	10	—	4	557	44	54007
1 025	0	—	139	128	61	0	42	1 447	94	54009
1 278	—	4	131	53	37	0	1	1 729	230	54010
1 397	—	—	13	16	6	—	6	1 529	96	54011
1 008	2	—	174	22	17	—	7	1 335	114	54012
803	—	—	48	14	3	—	3	918	50	54013
2 815	—	18	229	69	33	1	10	3 471	325	54014
476	—	—	4	10	5	—	4	551	53	54015
575	—	—	2	13	0	—	0	633	44	54016
1 039	0	1	152	30	4	0	1	1 335	111	54017
1 182	—	0	46	24	1	0	1	1 385	121	54018
555	—	—	69	20	8	0	4	975	324	54019
775	—	—	21	10	7	3	4	1 006	196	54020
2 722	—	—	3	469	227	1	23	3 692	272	54022
1 323	—	—	11	187	21	—	4	1 633	91	54023
1 361	—	4	223	18	4	1	3	1 770	164	54024
208	—	—	4	11	28	—	10	272	22	54025
467	—	—	—	19	20	—	10	529	23	54026
697	—	—	13	21	6	—	1	782	44	54027
3 023	—	—	15	144	115	0	10	3 573	277	54166
1 797	—	5	273	57	67	2	35	2 482	291	54167
209	0	—	11	8	8	—	6	260	24	54032
146	—	—	1	77	21	2	11	402	160	54033
1 152	—	—	0	45	71	—	0	1 349	80	54034
4 445	0	—	3	102	137	2	0	4 905	220	54165
1 368	0	—	11	21	0	—	0	1 489	88	54035
154	—	—	2	2	3	3	0	306	147	54036
915	—	—	23	12	0	—	0	1 018	67	54037
1 051	1	2	44	18	3	—	2	1 202	86	54038

Noch: 4. Nutzungsarten der Bodenflächen in den

Schl.- Nr.		Gemeinde		Gebäude- und Freifläche			Betriebsfläche		Erholungsfläche		Verkehrsfläche	
				ins- gesamt	darunter		ins- gesamt	darunter Abbau- land	ins- gesamt	darunter Grün- anlage	ins- gesamt	darunter Straßen, Wege, Plätze
					Woh- nen	Ge- werbe, Industrie						
54039	Gröde	1	0	–	–	–	0	0	0	0		
54040	Grothusenkoog	7	2	–	0	–	–	–	10	10		
54041	Haselund	62	32	6	2	–	2	1	49	49		
54042	Hattstedt	103	86	3	3	–	10	2	51	42		
54043	Hattstedtermarsch	41	20	–	2	–	–	–	65	52		
54045	Högel	44	15	1	0	0	1	1	51	51		
54046	Hörnum (Sylt)	65	42	1	–	–	67	2	29	26		
54048	Holm	10	4	1	–	–	0	–	15	13		
54050	Hooge	5	3	–	2	–	4	3	13	13		
54052	Horstedt	48	26	1	4	–	2	1	56	56		
54054	Hude	21	11	0	1	–	1	0	14	14		
54055	Humstrup	75	42	1	1	0	2	1	67	60		
54056	Husum, Stadt	808	482	70	17	–	142	110	276	230		
54057	Immenstedt	38	21	–	1	–	1	1	49	49		
54059	Joldelund	63	29	1	1	1	3	2	63	63		
54061	Kampen (Sylt)	141	116	0	1	–	5	4	47	47		
54062	Karlum	31	13	0	2	0	2	–	71	71		
54063	Katharinenheerd	16	10	–	0	–	0	0	22	17		
54065	Klanxbüll	55	37	–	1	–	1	1	76	38		
54068	Klixbüll	79	47	0	5	–	3	1	93	70		
54070	Koldenbüttel	60	40	0	–	–	3	2	65	42		
54071	Kolkerheide	7	3	–	–	–	0	0	6	6		
54072	Kotzenbüll	19	12	–	0	–	2	2	26	23		
54073	Ladelund	125	50	2	13	7	5	2	74	73		
54074	Langeneß	25	19	–	1	–	1	0	19	18		
54075	Langenhorn	231	130	13	3	1	54	49	224	213		
54076	Leck	329	211	9	12	4	24	12	395	153		
54077	Lexgaard	7	4	–	–	–	–	–	11	11		
54078	List	140	87	1	1	–	8	4	60	58		
54079	Löwenstedt	54	20	1	6	4	3	0	76	76		
54080	Lütjenholm	28	15	–	–	–	1	1	39	39		
54083	Midlum	23	13	1	–	–	1	0	31	31		
54084	Mildstedt	143	105	9	3	–	13	9	55	49		
54085	Nebel	110	80	4	0	–	5	2	39	38		
54086	Neukirchen	120	55	4	2	–	6	2	119	113		
54087	Nieblum	76	59	0	1	–	46	4	46	46		
54088	Niebüll, Stadt	420	220	38	6	–	44	34	204	164		
54089	Norddorf	41	27	0	1	–	1	1	18	18		
54090	Norderfriedrichskoog	14	2	–	–	–	–	–	18	18		
54091	Nordstrand	173	114	1	10	–	6	4	112	112		
54092	Norstedt	35	11	0	1	–	1	0	41	41		
54093	Ockholm	39	23	1	4	–	1	0	64	63		
54094	Oevenum	26	15	0	2	–	2	2	42	42		
54095	Oldenswort	107	63	2	3	–	4	2	113	101		
54096	Oldersbek	42	20	1	2	–	1	0	46	45		
54097	Olderup	28	14	0	11	–	7	–	32	32		
54098	Oldsum	38	21	0	0	–	5	5	60	60		
54099	Ostenfeld (Husum)	92	53	2	2	–	18	8	86	86		
54100	Osterhever	47	24	0	0	–	37	37	51	50		
54101	Oster-Ohrstedt	57	23	5	3	–	3	0	49	42		

Gemeinden Schleswig-Holsteins am 31.12.2008

Landwirtschaftsfläche			Wald- fläche	Wasser- fläche	Flächen anderer Nutzung			Boden- fläche insge- sam	Siedlungs- und Verkehrs- fläche	Schl.- Nr.
insgesamt	darunter				insgesamt	darunter				
	Moor	Heide				Friedhof	Unland			
ha										
184	—	—	—	6	61	0	55	252	1	54039
273	—	—	—	8	29	—	2	327	17	54040
1 123	11	0	7	14	21	—	21	1 279	114	54041
499	—	1	29	4	2	1	0	700	168	54042
2 091	—	—	1	849	478	—	396	3 526	108	54043
1 436	—	—	67	27	1	—	1	1 628	96	54045
0	—	—	—	3	400	—	399	564	160	54046
358	—	—	7	11	1	—	—	400	25	54048
480	—	—	—	38	35	0	—	578	25	54050
892	—	0	50	9	108	—	108	1 170	110	54052
287	—	—	13	13	5	—	3	354	36	54054
1 336	—	1	80	108	31	1	14	1 699	146	54055
1 034	—	1	123	50	131	6	67	2 581	1 249	54056
1 104	28	—	157	14	97	—	96	1 461	90	54057
1 671	—	1	92	12	7	1	6	1 912	131	54059
206	—	102	53	49	340	—	340	842	194	54061
886	1	1	429	22	2	0	2	1 446	107	54062
791	—	—	1	10	0	0	0	840	38	54063
876	—	—	6	27	23	1	0	1 063	133	54065
1 515	0	—	12	29	8	1	6	1 744	181	54068
2 279	—	—	4	95	73	0	45	2 580	129	54070
186	—	—	7	1	3	—	3	210	14	54071
714	—	—	3	14	1	1	—	777	47	54072
2 008	0	—	138	44	3	1	1	2 409	210	54073
962	—	—	—	65	85	—	43	1 157	45	54074
3 741	2	0	331	116	39	2	9	4 740	514	54075
1 633	12	0	467	58	60	2	32	2 979	759	54076
400	3	3	96	6	4	—	4	524	18	54077
103	—	2	4	13	1 517	10	1 507	1 847	220	54078
1 593	31	28	180	32	19	—	19	1 962	135	54079
748	—	2	224	24	8	—	1	1 071	68	54080
696	—	—	3	33	63	—	44	850	55	54083
576	—	1	68	7	6	2	4	871	216	54084
455	—	47	151	4	433	1	428	1 196	155	54085
2 573	130	—	65	236	37	0	35	3 158	248	54086
511	—	2	64	10	32	2	27	786	171	54087
2 145	—	—	32	180	32	3	5	3 063	678	54088
126	—	9	25	8	369	—	364	590	62	54089
455	—	—	—	6	39	—	6	531	31	54090
3 806	—	—	10	498	1 127	2	877	5 743	304	54091
1 142	—	0	119	7	2	—	2	1 350	79	54092
1 171	—	—	1	475	109	0	13	1 864	108	54093
909	—	—	15	43	47	—	13	1 087	72	54094
4 131	—	—	8	174	44	1	22	4 584	228	54095
960	1	—	14	10	6	—	6	1 082	92	54096
875	—	1	6	8	26	0	23	994	78	54097
1 085	—	—	6	43	93	—	64	1 330	103	54098
2 093	17	—	400	42	34	1	7	2 767	199	54099
1 563	—	—	2	22	124	0	54	1 846	136	54100
883	—	—	126	8	1	—	1	1 129	112	54101

Noch: 4. Nutzungsarten der Bodenflächen in den

Schl.- Nr.		Gemeinde		Gebäude- und Freifläche			Betriebsfläche		Erholungsfläche		Verkehrsfläche	
				ins- gesamt	darunter		ins- gesamt	darunter Abbau- land	ins- gesamt	darunter Grün- anlage	ins- gesamt	darunter Straßen, Wege, Plätze
					Woh- nen	Ge- werbe, Industrie						
54103	Pellworm	133	63	2	6	—	5	4	87	82		
54104	Poppenbüll	36	12	—	—	—	5	5	41	41		
54105	Ramstedt	30	21	—	2	—	3	2	21	18		
54106	Rantrum	86	51	3	8	0	9	2	68	63		
54107	Rantum (Sylt)	59	31	4	0	—	18	2	43	42		
54108	Reußenköge	86	15	4	3	—	0	0	86	86		
54109	Risum-Lindholm	235	146	8	14	—	11	3	183	169		
54110	Rodenäs	48	31	0	6	—	2	1	59	58		
54113	Sankt Peter-Ording	328	223	3	9	3	69	25	138	127		
54116	Schwabstedt	71	49	2	0	—	7	4	73	66		
54118	Schwesing	58	35	0	2	—	48	1	61	58		
54119	Seeth	33	20	—	1	1	98	96	37	37		
54120	Simonsberg	54	33	0	0	—	11	6	47	47		
54121	Sönnebüll	20	13	0	0	0	0	0	19	19		
54123	Sollwitt	31	10	—	0	—	0	0	37	37		
54124	Sprakebüll	31	10	—	0	—	0	0	33	30		
54125	Stadum	112	40	5	10	—	5	1	80	80		
54126	Stedesand	65	32	2	2	—	2	0	59	48		
54128	Struckum	57	37	4	2	—	4	2	46	42		
54129	Süderende	18	7	0	—	—	2	1	12	12		
54130	Süderhöft	3	1	—	1	—	2	2	12	12		
54131	Süderlügum	159	89	5	3	—	8	2	140	134		
54132	Südermarsch	17	8	1	0	—	8	8	144	135		
54133	Sylt-Ost	354	260	20	37	26	73	29	681	171		
54134	Tating	101	67	1	0	—	4	3	98	83		
54135	Tetenbüll	86	43	0	0	—	6	5	95	93		
54136	Tinningstedt	26	12	0	0	—	1	—	79	25		
54138	Tönning, Stadt	217	142	12	3	—	49	34	162	139		
54140	Tümlauer Koog	21	10	—	0	—	1	1	17	17		
54141	Uelvesbüll	36	18	1	—	—	1	1	27	27		
54142	Uphusum	30	19	1	0	—	0	0	34	30		
54143	Utersum	42	25	0	0	—	4	3	26	26		
54144	Viöl	100	52	3	30	28	7	4	72	72		
54145	Vollerwiek	33	18	0	—	—	0	—	13	13		
54146	Vollstedt	15	6	1	2	—	1	1	27	27		
54148	Welt	32	20	—	—	—	0	0	35	35		
54149	Wenningstedt-Braderup (Sylt)	144	120	—	5	5	35	14	45	45		
54150	Westerhever	34	21	—	1	—	1	1	32	32		
54151	Westerland, Stadt	264	194	3	17	0	22	8	101	92		
54152	Wester-Ohrstedt	68	34	2	2	—	1	1	66	55		
54154	Westre	49	22	1	0	—	3	0	64	64		
54156	Winnert	53	27	1	4	—	1	1	53	51		
54157	Wisch	9	5	—	0	0	1	1	12	10		
54158	Witsum	9	6	—	—	—	0	0	6	6		
54159	Wittbek	61	25	1	1	1	1	—	58	58		
54160	Wittdün	33	21	1	0	—	2	2	15	11		
54161	Witzwort	86	44	5	0	—	3	1	91	77		
54162	Wobbenbüll	30	26	—	—	—	1	0	8	8		
54163	Wrixum	30	23	1	0	—	5	2	33	33		
54164	Wyk auf Föhr, Stadt	191	120	6	3	0	14	10	86	64		
Nordfriesland		10 601	6 062	371	491	161	1 261	710	8 771	7 413		

Gemeinden Schleswig-Holsteins am 31.12.2008

Landwirtschaftsfläche			Wald- fläche	Wasser- fläche	Flächen anderer Nutzung			Boden- fläche insge- samt	Siedlungs- und Verkehrs- fläche	Schl.- Nr.
insgesamt	darunter				insgesamt	darunter				
	Moor	Heide				Friedhof	Unland			
ha										
3 160	48	—	1	76	275	1	69	3 744	232	54103
1 419	—	—	2	18	30	0	3	1 552	83	54104
447	—	—	22	12	4	—	2	542	56	54105
1 148	—	—	30	12	8	—	6	1 369	171	54106
9	—	1	16	246	514	—	499	904	120	54107
3 386	—	—	0	596	434	—	201	4 591	175	54108
2 968	1	1	23	122	47	2	3	3 603	444	54109
1 556	—	—	2	143	167	—	102	1 984	115	54110
1 536	—	2	100	49	603	2	532	2 832	544	54113
1 438	205	—	257	71	47	1	35	1 964	152	54116
1 126	—	21	123	9	136	1	134	1 563	171	54118
1 109	14	15	3	69	7	—	5	1 357	169	54119
1 358	—	—	1	79	159	0	36	1 709	113	54120
368	—	—	2	2	18	—	18	429	40	54121
888	—	—	100	10	29	—	29	1 095	68	54123
935	7	—	111	19	8	—	0	1 137	64	54124
1 396	0	1	339	29	3	—	0	1 974	207	54125
1 292	—	—	3	59	36	—	1	1 519	129	54126
760	—	—	2	18	5	—	1	892	108	54128
215	—	—	6	5	1	1	0	259	33	54129
191	—	—	18	20	13	—	7	260	18	54130
1 674	32	68	609	56	9	0	2	2 659	311	54131
2 554	—	—	33	87	180	—	164	3 023	169	54132
2 164	—	71	23	296	171	6	79	3 798	1 124	54133
2 558	—	—	8	61	120	—	81	2 949	203	54134
3 251	—	—	2	121	88	0	16	3 648	187	54135
727	—	0	44	14	1	—	0	891	105	54136
2 656	31	1	314	782	257	3	186	4 441	436	54138
520	—	—	0	17	43	—	12	620	40	54140
901	—	—	1	14	43	0	5	1 023	65	54141
561	1	—	17	44	20	—	17	706	64	54142
375	0	—	29	16	34	—	23	526	73	54143
1 638	—	—	19	24	5	2	4	1 895	183	54144
375	—	—	1	5	35	0	—	462	46	54145
562	—	—	8	4	0	—	—	618	44	54146
734	0	—	1	16	2	—	1	820	68	54148
287	—	78	8	8	84	0	83	616	225	54149
1 111	—	—	0	41	111	—	53	1 332	68	54150
147	—	20	66	209	204	1	195	1 030	404	54151
1 366	—	—	329	18	3	—	1	1 854	137	54152
1 479	—	16	272	38	9	—	7	1 913	116	54154
1 651	20	—	59	29	36	—	25	1 888	112	54156
266	0	—	8	6	2	—	2	305	23	54157
120	—	—	4	2	16	—	16	159	15	54158
1 738	—	—	100	21	11	—	7	1 991	121	54159
17	—	9	9	7	177	—	176	260	49	54160
2 556	—	—	5	60	12	1	2	2 814	181	54161
125	—	—	3	1	0	—	0	169	39	54162
614	—	—	51	18	4	—	1	755	69	54163
360	—	—	36	52	58	3	13	800	296	54164
157 938	671	549	8 703	9 085	11 464	85	8 255	208 314	21 048	

Noch: 4. Nutzungsarten der Bodenflächen in den

Gemeinde		Gebäude- und Freifläche			Betriebsfläche		Erholungsfläche		Verkehrsfläche	
		ins- gesamt	darunter		ins- gesamt	darunter Abbau- land	ins- gesamt	darunter Grün- anlage	ins- gesamt	darunter Straßen, Wege, Plätze
			Woh- nen	Ge- werbe, Industrie						
Schl.- Nr.										
55001	Ahrensböök	392	220	28	31	26	36	28	241	240
55002	Altenkrempe	81	51	0	1	1	16	12	92	84
55004	Bad Schwartau, Stadt	445	317	33	17	14	56	41	159	151
55006	Beschendorf	32	28	–	1	0	0	0	45	39
55007	Bosau	218	141	0	8	8	43	11	151	151
55010	Dahme	103	70	0	2	2	6	5	41	40
55011	Damlos	37	30	0	0	0	2	1	45	42
55012	Eutin, Stadt	568	357	33	15	11	84	66	228	213
55046	Fehmarn, Stadt	779	503	20	23	0	218	91	638	584
55014	Göhl	71	38	1	11	0	9	8	36	33
55015	Gremersdorf	106	50	4	38	14	25	13	124	124
55016	Grömitz	391	292	3	1	0	108	35	173	171
55017	Großenbrode	166	84	16	2	1	21	19	110	94
55018	Grube	79	48	7	1	–	28	2	69	57
55020	Harmsdorf	41	29	–	1	–	3	0	22	22
55021	Heiligenhafen, Stadt	276	177	16	10	1	52	49	132	131
55022	Heringsdorf	113	60	–	2	0	11	6	69	64
55023	Kabelhorst	24	20	–	0	–	0	0	22	22
55024	Kasseedorf	90	55	2	35	29	26	13	78	78
55025	Kellenhusen (Ostsee)	66	49	0	0	–	20	12	39	39
55027	Lensahn	205	140	17	4	1	17	13	104	96
55028	Malente	480	332	19	79	68	49	33	218	186
55029	Manhagen	21	17	–	2	1	0	0	24	24
55031	Neukirchen	146	56	1	2	1	19	6	68	58
55032	Neustadt in Holstein, Stadt	482	263	32	7	–	111	58	168	145
55033	Oldenburg in Holstein, Stadt	474	235	26	8	2	93	80	184	174
55035	Ratekau	516	346	52	55	51	99	25	341	316
55036	Riepsdorf	70	47	–	2	0	7	5	63	63
55044	Scharbeutz	497	338	16	1	0	80	45	284	257
55037	Schashagen	157	118	10	2	0	46	7	151	145
55038	Schönwalde am Bungsberg	129	84	1	13	13	16	11	88	88
55039	Sierksdorf	125	63	0	0	–	31	26	131	117
55040	Stockelsdorf	492	319	35	6	2	90	45	230	230
55041	Süsel	345	206	5	68	54	47	33	219	201
55042	Timmendorfer Strand	307	208	6	1	–	52	41	117	108
55043	Wangels	178	100	3	2	1	70	54	158	158
	Ostholstein	8 703	5 494	384	452	303	1 592	896	5 064	4 745
56001	Appen	179	109	13	74	45	43	25	120	93
56002	Barmstedt, Stadt	250	180	31	1	0	23	16	96	90
56003	Bevern	37	17	2	1	1	6	4	33	33
56004	Bilsen	41	21	4	0	0	3	2	25	25
56005	Bönningstedt	147	92	18	1	–	56	6	65	55
56006	Bokel	43	18	0	9	2	6	1	46	46
56008	Bokholt-Hanredder	67	41	5	6	0	3	1	49	43
56009	Borstel-Hohenraden	84	56	1	0	–	45	4	64	64
56010	Brande-Hörnerkirchen	73	43	2	2	–	6	5	54	54
56011	Bullenkuhlen	19	9	0	–	–	1	1	16	16

Gemeinden Schleswig-Holsteins am 31.12.2008

Landwirtschaftsfläche			Wald- fläche	Wasser- fläche	Flächen anderer Nutzung			Boden- fläche insge- samt	Siedlungs- und Verkehrs- fläche	Schl.- Nr.
insgesamt	darunter				insgesamt	darunter				
	Moor	Heide				Friedhof	Unland			
ha										
7 360	20	–	1 338	96	43	6	37	9 537	680	55001
2 697	0	–	691	61	25	2	22	3 664	191	55002
933	0	0	194	32	4	1	3	1 839	664	55004
743	–	–	20	12	0	–	0	854	78	55006
5 363	0	–	516	115	10	1	9	6 425	414	55007
581	2	–	111	20	47	–	39	911	150	55010
556	–	–	292	3	0	–	0	935	84	55011
1 691	0	–	921	597	34	12	20	4 140	897	55012
15 297	7	19	115	1 088	390	3	317	18 548	1 661	55046
1 876	–	–	56	23	37	–	37	2 120	127	55014
3 873	7	–	109	50	252	–	252	4 576	279	55015
3 958	–	–	358	71	48	1	47	5 108	674	55016
1 598	–	–	43	114	46	2	44	2 098	299	55017
1 703	–	–	57	53	30	1	23	2 020	177	55018
1 242	–	–	435	36	1	–	1	1 782	68	55020
897	3	–	29	308	107	10	97	1 811	479	55021
2 563	–	–	144	24	18	–	15	2 942	193	55022
514	–	–	10	3	–	–	–	574	47	55023
2 038	7	–	964	143	4	–	3	3 377	200	55024
222	–	–	456	4	9	–	9	817	126	55025
2 101	1	–	298	37	4	3	1	2 770	333	55027
3 623	5	–	1 480	927	50	3	47	6 906	761	55028
679	–	–	232	4	1	–	–	963	46	55029
2 420	0	–	60	117	19	2	15	2 850	235	55031
908	16	–	56	210	33	1	31	1 974	769	55032
2 196	23	–	63	112	840	5	529	3 968	761	55033
3 748	18	–	1 000	173	27	4	23	5 960	964	55035
2 340	–	–	67	32	0	–	–	2 581	142	55036
3 396	0	–	619	302	45	4	40	5 224	867	55044
3 550	2	–	195	30	16	–	16	4 146	356	55037
2 779	–	–	815	58	10	1	9	3 906	233	55038
1 408	0	–	227	7	20	0	20	1 950	287	55039
4 670	25	0	122	50	12	5	6	5 670	820	55040
5 746	3	–	696	392	17	3	14	7 531	629	55041
796	11	–	176	522	40	7	32	2 012	485	55042
4 963	5	–	1 017	247	76	1	46	6 712	409	55043
101 030	157	19	13 981	6 072	2 310	75	1 803	139 204	15 582	
1 411	24	2	147	42	12	1	7	2 028	372	56001
990	–	6	319	22	15	8	0	1 717	378	56002
705	–	–	16	5	3	–	2	804	75	56003
524	–	3	25	1	1	–	0	620	69	56004
767	–	–	149	17	3	3	0	1 205	272	56005
1 415	–	–	42	37	2	–	2	1 602	103	56006
637	–	–	79	12	3	–	2	856	125	56008
1 087	8	–	201	6	1	–	1	1 488	194	56009
1 117	2	–	51	9	2	2	–	1 314	137	56010
349	–	–	7	2	–	–	–	393	36	56011

Noch: 4. Nutzungsarten der Bodenflächen in den

Schl.- Nr.		Gemeinde		Gebäude- und Freifläche			Betriebsfläche		Erholungsfläche		Verkehrsfläche	
				ins- gesamt	darunter		ins- gesamt	darunter Abbau- land	ins- gesamt	darunter Grün- anlage	ins- gesamt	darunter Straßen, Wege, Plätze
					Woh- nen	Ge- werbe, Industrie						
56013	Ellerbek	167	118	25	2	–	15	7	49	49		
56014	Ellerhoop	80	40	2	1	–	13	11	49	49		
56015	Elmshorn, Stadt	1 015	627	116	12	–	163	128	297	269		
56016	Groß Nordende	33	19	3	–	–	3	3	14	14		
56017	Groß Offenseth-Aspern	28	12	0	1	–	1	1	39	39		
56018	Halstenbek	386	290	22	1	–	31	16	123	96		
56019	Haselau	61	34	0	2	–	54	3	31	31		
56020	Haseldorf	74	51	5	9	–	15	12	54	54		
56021	Hasloh	113	94	1	2	–	11	7	62	58		
56022	Heede	58	25	9	0	–	9	4	57	55		
56023	Heidgraben	97	78	3	0	–	12	6	38	36		
56024	Heist	108	82	2	0	–	16	7	135	44		
56025	Helgoland	33	9	3	3	–	8	6	23	13		
56026	Hemdingen	80	45	6	27	27	8	4	68	68		
56027	Hetlingen	67	34	4	39	–	3	3	38	38		
56028	Holm	138	84	17	1	1	129	2	68	68		
56029	Klein Nordende	120	100	3	6	2	9	4	55	52		
56030	Klein Offenseth-Sparrieshoop	139	80	9	2	1	13	9	106	100		
56031	Kölln-Reisiek	88	63	4	1	1	9	8	42	41		
56032	Kummerfeld	72	45	6	4	–	13	4	43	43		
56034	Langeln	40	17	1	5	4	1	0	47	44		
56035	Lutzhorn	69	24	1	19	17	50	2	76	75		
56036	Moorrege	167	112	10	8	0	12	8	49	49		
56037	Neuendeich	39	18	2	–	–	5	5	25	25		
56038	Osterhorn	29	12	3	1	–	0	0	32	22		
56039	Pinneberg, Stadt	812	538	85	4	0	148	101	259	220		
56040	Prisdorf	93	59	14	0	–	61	9	32	26		
56041	Quickborn, Stadt	689	482	69	150	143	132	49	267	251		
56042	Raa-Besenbek	47	18	1	2	–	7	7	29	26		
56043	Rellingen	453	309	73	2	–	35	23	126	121		
56044	Schenefeld, Stadt	383	263	57	1	–	26	16	104	98		
56033	Seester	57	28	5	1	–	2	0	26	26		
56045	Seestermühle	47	31	2	2	–	13	11	34	33		
56046	Seeth-Ekholz	43	24	1	0	0	4	3	40	40		
56047	Tangstedt	81	50	4	0	–	34	3	47	47		
56048	Tornesch	392	262	42	1	–	33	20	174	161		
56049	Uetersen, Stadt	441	288	64	14	–	33	27	97	92		
56050	Wedel, Stadt	675	421	136	17	7	82	58	196	179		
56051	Westerhorn	61	38	7	8	–	1	1	40	35		
Pinneberg		8 517	5 512	892	443	251	1 408	654	3 658	3 305		
57001	Ascheberg (Holstein)	118	82	6	1	–	20	13	55	41		
57002	Barmissen	13	7	–	1	–	0	0	14	14		
57003	Barsbek	28	19	–	0	0	1	1	21	21		
57004	Behrendorf (Ostsee)	52	35	0	0	–	33	11	47	44		
57005	Belau	34	19	0	30	30	5	3	35	28		
57006	Bendfeld	12	6	–	0	–	0	0	10	10		
57007	Blekendorf	137	67	1	3	1	32	4	91	89		
57008	Bönebüttel	91	60	0	1	–	7	2	74	68		
57009	Bösdorf	93	51	6	15	14	98	11	70	69		
57010	Boksee	26	18	1	2	2	0	0	14	14		

Gemeinden Schleswig-Holsteins am 31.12.2008

Landwirtschaftsfläche			Wald- fläche	Wasser- fläche	Flächen anderer Nutzung			Boden- fläche insge- sam	Siedlungs- und Verkehrs- fläche	Schl.- Nr.
insgesamt	darunter				insgesamt	darunter				
	Moor	Heide				Friedhof	Unland			
ha										
634	–	–	31	12	2	–	–	911	231	56013
852	–	–	76	6	2	–	2	1 080	143	56014
473	–	–	104	46	25	15	0	2 137	1 502	56015
478	–	–	15	17	4	–	4	564	50	56016
819	2	–	159	7	1	–	1	1 056	69	56017
651	–	–	45	17	4	4	–	1 258	545	56018
820	–	–	114	604	203	0	144	1 888	148	56019
1 357	–	–	60	80	158	1	133	1 808	154	56020
738	–	2	173	6	2	–	1	1 107	189	56021
1 030	0	6	373	18	2	–	1	1 548	125	56022
341	–	–	37	9	4	–	4	538	147	56023
468	2	2	182	11	77	1	75	996	260	56024
18	18	–	6	247	83	1	79	420	67	56025
1 306	10	3	141	4	8	–	6	1 642	157	56026
1 052	–	–	180	838	193	–	110	2 410	147	56027
1 033	–	60	216	16	4	3	0	1 605	338	56028
740	0	1	115	17	19	–	17	1 079	187	56029
1 335	–	–	61	29	6	–	5	1 692	260	56030
468	–	–	54	8	8	8	0	677	147	56031
379	1	–	129	8	2	2	0	650	134	56032
849	–	–	74	9	2	–	1	1 028	89	56034
1 598	–	–	344	14	1	–	1	2 172	197	56035
706	–	–	69	37	27	1	15	1 076	238	56036
741	–	–	2	35	8	–	0	854	68	56037
562	2	–	5	10	–	–	–	638	61	56038
708	–	–	164	28	32	12	12	2 154	1 234	56039
266	–	–	47	20	3	–	3	523	187	56040
2 219	1	50	809	35	15	8	3	4 317	1 103	56041
1 168	–	–	3	32	9	0	0	1 299	85	56042
632	–	–	36	21	13	7	0	1 318	623	56043
426	–	–	46	11	2	–	–	999	514	56044
1 005	–	–	13	45	10	1	–	1 157	86	56033
1 047	1	–	77	804	310	–	217	2 335	97	56045
551	–	–	45	5	1	–	–	689	87	56046
1 028	–	–	43	16	3	–	2	1 252	162	56047
1 143	3	–	293	17	6	4	0	2 061	605	56048
478	–	–	45	20	16	11	2	1 143	595	56049
1 261	0	–	334	665	152	17	84	3 382	980	56050
772	43	–	34	18	3	–	3	937	110	56051
41 152	116	136	5 791	3 995	1 461	111	943	66 425	13 886	
1 175	–	–	121	599	4	2	2	2 093	196	57001
485	–	–	2	1	0	–	–	515	28	57002
786	–	–	13	22	2	–	1	873	50	57003
1 221	–	–	226	471	34	–	19	2 085	132	57004
1 085	1	–	132	165	1	–	0	1 489	74	57005
415	–	–	2	1	–	–	–	441	23	57006
3 163	–	–	239	139	30	1	17	3 834	263	57007
1 552	0	2	297	16	2	–	2	2 040	173	57008
1 400	2	–	264	165	5	1	4	2 110	263	57009
465	0	3	37	1	6	–	2	552	41	57010

Noch: 4. Nutzungsarten der Bodenflächen in den

Gemeinde		Gebäude- und Freifläche			Betriebsfläche		Erholungsfläche		Verkehrsfläche	
		ins- gesamt	darunter		ins- gesamt	darunter Abbau- land	ins- gesamt	darunter Grün- anlage	ins- gesamt	darunter Straßen, Wege, Plätze
			Woh- nen	Ge- werbe, Industrie						
Schl.- Nr.										
57011	Bothkamp	28	13	–	0	–	–	–	33	33
57012	Brodersdorf	17	11	–	0	–	0	0	17	17
57013	Dannau	37	24	1	0	–	2	0	24	24
57015	Dersau	51	29	–	0	–	11	3	22	22
57016	Dobersdorf	67	38	2	5	–	8	5	48	48
57017	Dörnick	23	14	–	0	–	1	1	15	10
57018	Fahren	8	4	–	0	–	0	0	7	7
57090	Fargau-Pratjau	54	29	–	1	1	0	–	42	42
57020	Fiefbergen	26	15	2	0	–	1	1	19	16
57021	Giekau	74	44	3	1	0	7	6	67	66
57022	Grebin	75	43	2	2	–	15	12	57	53
57023	Großbarkau	16	8	1	0	–	–	–	8	8
57024	Großharrie	37	17	1	–	–	1	0	42	42
57025	Heikendorf	252	195	7	6	6	62	12	107	104
57026	Helmstorf	25	14	–	1	0	4	4	29	28
57027	Högsdorf	29	15	–	1	–	1	1	35	31
57028	Höhndorf	25	15	2	1	–	1	0	18	18
57029	Hohenfelde	70	29	1	1	–	16	2	38	38
57030	Hohwacht (Ostsee)	75	40	0	0	–	110	9	36	35
57031	Honigsee	31	16	–	0	–	18	0	31	30
57032	Kalübbe	33	16	1	0	–	4	2	24	19
57033	Kirchbarkau	28	25	0	1	–	3	1	12	12
57034	Kirchnüchel	18	8	–	–	–	4	3	19	12
57035	Klamp	35	21	1	0	–	2	0	35	35
57037	Klein Barkau	21	12	–	0	–	0	0	23	23
57038	Kletkamp	23	5	0	0	0	4	4	20	19
57039	Köhn	51	31	0	0	–	2	2	31	31
57040	Krokau	20	13	0	0	–	2	2	12	12
57041	Krummbek	23	13	0	0	–	4	2	14	14
57042	Kühren	43	23	2	2	–	3	1	31	27
57043	Laboe	113	87	5	0	0	17	10	38	37
57044	Lammershagen	20	10	–	0	–	9	4	29	29
57045	Lebrade	35	19	1	0	–	5	5	37	37
57046	Lehmkuhlen	96	52	–	6	0	8	5	63	63
57047	Löptin	23	9	1	0	–	0	–	24	24
57048	Lütjenburg, Stadt	192	102	17	5	–	24	19	56	55
57049	Lutterbek	16	12	–	–	–	1	0	17	17
57050	Martensrade	64	38	2	1	–	7	6	34	33
57051	Mönkeberg	93	81	0	1	–	5	3	31	29
57052	Mucheln	43	27	2	9	8	1	1	25	25
57053	Nehmten	36	22	0	1	–	6	1	35	35
57054	Nettelsee	25	14	–	0	–	1	0	23	23
57055	Panker	103	48	1	6	4	16	14	87	87
57056	Passade	18	10	–	1	0	1	1	11	9
57057	Plön, Stadt	245	164	7	7	0	62	46	90	75
57058	Pohnsdorf	35	17	0	0	–	2	2	53	47
57059	Postfeld	30	21	–	1	–	1	0	24	24
57060	Prasdorf	22	10	1	2	–	0	–	12	12
57062	Preetz, Stadt	363	272	18	8	–	66	51	119	108
57063	Probsteierhagen	82	58	1	0	–	7	4	56	49

Gemeinden Schleswig-Holsteins am 31.12.2008

Landwirtschaftsfläche			Wald- fläche	Wasser- fläche	Flächen anderer Nutzung			Boden- fläche insge- sam	Siedlungs- und Verkehrs- fläche	Schl.- Nr.
insgesamt	darunter				insgesamt	darunter				
	Moor	Heide				Friedhof	Unland			
ha										
990	–	–	160	169	5	–	5	1 385	61	57011
321	–	–	5	3	1	–	1	363	34	57012
760	0	–	83	6	0	0	–	912	63	57013
616	3	–	45	5	0	–	–	751	85	57015
1 192	0	–	499	367	5	–	3	2 191	128	57016
381	–	–	8	2	0	–	0	430	39	57017
339	–	–	2	3	0	–	0	360	16	57018
1 545	0	–	415	295	2	1	1	2 353	97	57090
522	–	–	3	1	8	–	8	580	45	57020
1 874	11	–	547	701	10	3	2	3 280	150	57021
1 733	–	–	274	248	11	0	10	2 414	149	57022
262	–	–	5	1	–	–	–	293	24	57023
1 165	62	–	63	10	0	–	0	1 316	79	57024
827	1	–	187	18	12	4	5	1 472	426	57025
1 019	–	–	177	17	1	–	0	1 273	59	57026
796	–	–	211	16	4	1	0	1 092	67	57027
514	–	–	2	2	0	–	0	563	45	57028
795	–	–	104	20	10	0	10	1 054	125	57029
369	–	–	105	160	22	0	16	877	222	57030
911	3	–	119	17	–	–	–	1 127	79	57031
974	0	–	137	6	1	–	1	1 180	62	57032
99	–	–	7	63	3	2	1	216	46	57033
714	–	0	246	7	1	0	1	1 009	41	57034
754	–	–	136	7	2	–	2	972	72	57035
355	–	–	18	2	0	–	0	419	44	57037
856	–	–	155	92	0	–	0	1 152	48	57038
1 055	0	–	169	7	–	–	–	1 316	85	57039
400	–	–	10	1	0	–	0	445	33	57040
497	–	–	2	5	2	–	2	548	42	57041
1 244	2	–	212	147	0	0	0	1 681	79	57042
265	–	–	44	34	13	1	10	523	169	57043
1 045	–	–	351	1 141	1	–	1	2 597	58	57044
1 292	–	–	202	286	2	2	–	1 859	79	57045
2 418	–	–	494	37	5	–	4	3 126	172	57046
768	1	–	67	25	0	–	0	908	47	57047
298	–	–	17	14	10	3	5	615	280	57048
285	–	–	1	3	1	–	1	323	34	57049
1 305	–	–	309	234	1	–	1	1 953	105	57050
93	–	–	12	3	41	–	41	278	130	57051
1 138	2	1	149	62	2	–	2	1 428	70	57052
940	5	–	617	569	0	–	0	2 204	78	57053
531	3	–	44	21	2	1	1	647	50	57054
1 631	2	–	387	40	6	–	5	2 276	208	57055
244	–	–	4	153	0	–	0	432	31	57056
219	0	1	210	2 832	6	4	1	3 673	409	57057
1 200	–	–	805	365	2	–	1	2 462	91	57058
730	0	–	26	18	2	–	2	833	57	57059
437	–	–	2	2	0	–	–	477	36	57060
527	–	–	111	230	15	10	0	1 440	567	57062
1 052	–	–	193	101	3	1	1	1 495	147	57063

Noch: 4. Nutzungsarten der Bodenflächen in den

Gemeinde		Gebäude- und Freifläche			Betriebsfläche		Erholungsfläche		Verkehrsfläche	
		ins- gesamt	darunter		ins- gesamt	darunter Abbau- land	ins- gesamt	darunter Grün- anlage	ins- gesamt	darunter Straßen, Wege, Plätze
			Woh- nen	Ge- werbe, Industrie						
Schl.- Nr.										
57065	Rantzau	26	14	1	1	–	8	7	37	36
57066	Rastorf	64	29	1	109	67	2	1	60	53
57067	Rathjensdorf	37	17	0	1	1	1	1	26	26
57068	Rendswühren	77	50	1	0	–	1	1	48	48
57069	Ruhwinkel	66	31	0	1	–	5	5	50	50
57070	Schellhorn	63	41	2	7	6	8	8	48	46
57071	Schillsdorf	83	43	0	3	1	3	1	64	55
57072	Schlesen	29	17	–	2	1	1	1	18	18
57073	Schönberg (Holstein)	226	130	12	3	0	38	15	94	83
57074	Schönkirchen	189	120	14	1	–	14	7	60	56
57076	Schwartbuck	40	30	0	1	–	2	1	31	30
57091	Schwentinental	405	267	30	4	3	53	37	151	139
57077	Selent	76	37	12	0	–	9	6	19	19
57078	Stakendorf	33	16	–	–	–	12	1	30	30
57079	Stein	32	24	1	0	–	21	2	16	16
57080	Stolpe	78	44	2	0	–	5	3	84	82
57081	Stoltenberg	22	12	0	2	–	1	1	16	16
57083	Tasdorf	21	13	–	–	–	0	0	13	13
57082	Tröndel	26	15	0	10	7	1	1	23	22
57084	Wahlstorf	33	20	–	1	–	5	0	24	19
57085	Wankendorf	120	71	20	7	–	8	3	50	44
57086	Warnau	16	11	–	1	–	–	–	16	16
57087	Wendtorf	41	27	–	2	0	28	10	25	25
57088	Wisch	75	18	–	0	–	13	1	58	58
57089	Wittmoldt	15	7	–	–	–	0	0	12	12
	Plön	5 464	3 321	198	282	154	961	402	3 282	3 102
58001	Achterwehr	62	41	0	33	14	4	2	57	54
58175	Ahlefeld-Bistensee	39	19	–	0	–	5	2	33	33
58003	Alt Duvenstedt	111	61	1	25	6	24	8	120	104
58004	Altenhof	24	17	–	13	13	22	0	43	38
58005	Altenholz	261	193	13	1	0	51	46	109	89
58007	Arpsdorf	28	9	0	0	–	1	0	44	38
58008	Ascheffel	42	32	0	1	0	3	0	36	36
58009	Aukrug	220	130	4	2	0	18	7	193	173
58010	Bargstall	12	8	–	0	–	–	–	13	13
58011	Bargstedt	54	39	1	20	18	4	1	77	77
58012	Barkelsby	65	42	1	2	1	10	1	52	50
58013	Beldorf	34	22	0	2	2	1	1	140	43
58014	Bendorf	47	23	0	4	1	1	1	81	72
58015	Beringstedt	52	32	0	1	0	2	1	53	47
58016	Bissee	15	4	–	35	35	0	0	18	18
58018	Blumenthal	37	23	2	31	28	3	3	50	50
58019	Bönnhusen	18	8	–	4	–	1	1	15	13
58021	Bokel	49	28	–	4	–	2	0	47	44
58022	Bordesholm	246	179	20	2	1	22	13	82	72
58023	Borgdorf-Seedorf	20	14	0	2	0	7	0	26	26

Gemeinden Schleswig-Holsteins am 31.12.2008

Landwirtschaftsfläche			Wald- fläche	Wasser- fläche	Flächen anderer Nutzung			Boden- fläche insge- samt	Siedlungs- und Verkehrs- fläche	Schl.- Nr.
insgesamt	darunter				insgesamt	darunter				
	Moor	Heide				Friedhof	Unland			
ha										
1 353	1	—	216	37	14	—	13	1 691	71	57065
1 446	—	—	271	48	2	—	0	2 002	168	57066
861	—	—	103	149	1	—	1	1 179	64	57067
1 652	—	—	177	21	0	—	—	1 975	126	57068
1 018	4	—	152	19	2	—	2	1 313	122	57069
769	0	—	75	83	1	—	1	1 054	119	57070
2 063	—	—	401	29	4	2	2	2 650	154	57071
662	—	—	76	4	8	—	8	799	49	57072
710	—	—	27	19	46	4	14	1 164	365	57073
1 144	—	—	134	39	14	4	8	1 596	269	57074
1 099	34	—	121	12	10	—	8	1 315	73	57076
870	—	—	250	40	9	3	3	1 782	613	57091
286	—	—	40	2	2	2	0	433	105	57077
690	—	—	8	12	12	—	0	797	74	57078
294	—	—	0	8	10	—	6	381	68	57079
1 675	10	—	288	190	1	—	1	2 321	168	57080
578	—	—	16	143	0	—	0	778	41	57081
448	2	—	26	2	0	—	—	510	34	57083
679	—	—	3	8	8	—	8	758	53	57082
1 050	—	—	148	222	—	—	—	1 483	63	57084
1 080	—	—	60	4	5	2	4	1 334	186	57085
361	—	—	3	1	0	—	—	398	33	57086
250	—	—	8	96	62	—	43	512	96	57087
708	1	4	14	18	32	—	3	918	146	57088
447	—	—	75	21	0	—	0	571	28	57089
74 236	148	10	12 177	11 375	543	57	318	108 320	9 892	
752	0	—	191	454	13	—	13	1 565	141	58001
607	12	—	163	155	3	—	3	1 004	77	58175
1 548	128	18	136	31	47	1	46	2 043	275	58003
633	1	—	412	47	19	—	19	1 213	89	58004
1 170	10	—	261	33	16	4	11	1 903	426	58005
969	—	—	154	14	1	—	1	1 210	73	58007
828	8	3	123	3	3	—	3	1 039	83	58008
3 088	37	39	1 358	107	5	1	3	4 991	433	58009
407	15	—	18	11	1	—	1	462	25	58010
1 570	60	16	783	23	1	—	0	2 532	137	58011
1 404	—	—	137	95	22	2	18	1 787	131	58012
796	—	—	127	58	41	—	40	1 200	176	58013
1 636	11	0	240	31	6	—	4	2 047	132	58014
1 035	67	—	238	44	4	—	—	1 429	108	58015
678	—	—	177	3	1	—	1	927	34	58016
605	—	—	37	15	3	—	3	780	93	58018
445	4	—	44	2	1	0	0	529	38	58019
1 253	20	—	149	22	1	—	1	1 527	102	58021
470	50	—	106	77	10	5	4	1 016	357	58022
526	37	1	24	54	3	—	3	663	55	58023

Noch: 4. Nutzungsarten der Bodenflächen in den

Schl.- Nr.		Gemeinde		Gebäude- und Freifläche			Betriebsfläche		Erholungsfläche		Verkehrsfläche	
				ins- gesamt	darunter		ins- gesamt	darunter Abbau- land	ins- gesamt	darunter Grün- anlage	ins- gesamt	darunter Straßen, Wege, Plätze
					Woh- nen	Ge- werbe, Industrie						
58024	Borgstedt	85	38	8	8	6	11	1	59	58		
58025	Bornholt	19	7	–	0	0	2	2	34	28		
58026	Bovenau	76	38	8	4	1	6	5	71	57		
58027	Brammer	32	25	–	3	1	1	0	63	63		
58028	Bredenbek	71	42	7	0	0	6	3	57	51		
58029	Breiholz	78	53	2	0	–	2	1	94	61		
58030	Brekendorf	73	44	–	25	22	8	0	115	115		
58031	Brinjahe	12	6	0	–	–	–	–	16	16		
58032	Brodersby	63	42	1	1	0	6	3	30	30		
58033	Brügge	46	29	1	18	15	3	1	28	27		
58034	Büdelsdorf, Stadt	310	194	50	13	–	37	23	72	71		
58035	Bünsdorf	56	21	0	0	0	1	1	32	32		
58036	Christiansholm	16	10	1	0	0	1	1	21	21		
58037	Dänischenhagen	127	99	2	3	1	109	16	60	60		
58038	Dätgen	39	16	7	1	–	5	4	70	61		
58039	Damendorf	28	18	–	3	–	1	1	23	23		
58040	Damp	111	36	3	2	–	30	23	57	54		
58042	Dörphof	46	28	1	0	–	16	7	32	25		
58043	Eckernförde, Stadt	615	354	50	2	1	93	65	174	156		
58044	Ehndorf	48	22	3	10	1	1	0	59	59		
58045	Eisendorf	21	13	3	9	8	1	1	29	29		
58046	Ellerdorf	29	19	1	6	–	2	2	42	33		
58047	Elsdorf-Westermühlen	96	60	4	9	–	2	1	85	81		
58048	Embühren	21	9	–	–	–	–	–	24	24		
58049	Emkendorf	102	64	0	4	3	10	9	149	139		
58050	Felde	109	75	6	1	0	7	2	83	76		
58051	Felm	50	34	1	1	0	3	0	54	50		
58052	Fleckeby	88	71	2	1	–	7	2	43	43		
58053	Flintbek	229	149	37	6	2	21	14	102	86		
58054	Fockbek	283	193	42	31	30	17	10	138	120		
58055	Friedrichsgraben	6	2	–	–	–	–	–	8	8		
58056	Friedrichsholm	28	15	1	0	–	1	–	24	24		
58057	Gammelby	28	19	–	35	17	1	0	21	18		
58058	Gettorf	211	139	23	4	2	46	39	84	68		
58059	Gnutz	76	44	5	0	0	6	–	73	73		
58061	Gokels	55	30	–	0	0	2	–	44	40		
58102	Goosefeld	37	25	0	5	1	2	2	25	25		
58062	Grauel	17	10	1	31	29	1	0	19	19		
58063	Grevenkrug	15	6	2	48	48	1	1	16	16		
58064	Groß Buchwald	29	11	–	–	–	0	0	27	27		
58065	Groß Vollstedt	50	32	0	7	7	4	1	40	40		
58066	Groß Wittensee	68	37	3	0	–	7	2	59	59		
58067	Güby	37	23	–	46	46	11	2	36	35		
58068	Haale	47	23	0	0	–	1	1	54	45		
58069	Haby	25	17	0	3	0	1	0	21	21		
58070	Hamdorf	104	53	1	6	5	2	0	83	83		
58071	Hamweddel	39	19	3	0	0	4	2	32	32		
58072	Hanerau-Hademarschen	162	125	10	1	0	6	4	60	56		
58073	Haßmoor	27	13	–	0	0	–	–	33	33		
58074	Heinkenborstel	14	4	–	–	–	0	0	18	18		

Gemeinden Schleswig-Holsteins am 31.12.2008

Landwirtschaftsfläche			Wald- fläche	Wasser- fläche	Flächen anderer Nutzung			Boden- fläche insge- samt	Siedlungs- und Verkehrs- fläche	Schl.- Nr.
insgesamt	darunter				insgesamt	darunter				
	Moor	Heide				Friedhof	Unland			
ha										
719	5	–	14	39	6	1	5	941	157	58024
565	1	–	189	113	171	–	171	1 094	55	58025
2 175	24	2	161	108	19	1	18	2 620	157	58026
920	0	59	333	13	2	0	2	1 366	98	58027
991	–	–	96	20	1	–	0	1 243	135	58028
1 490	86	7	29	139	16	1	13	1 849	176	58029
1 392	102	–	405	19	10	1	9	2 047	200	58030
383	–	–	49	5	0	–	–	466	28	58031
812	–	–	18	28	22	–	21	979	99	58032
636	–	–	49	4	1	1	–	786	81	58033
94	1	–	25	62	11	4	6	623	436	58034
1 111	44	–	26	78	21	1	20	1 324	89	58035
788	49	–	2	11	3	–	3	842	38	58036
1 189	–	–	50	25	8	2	5	1 571	299	58037
756	128	–	186	3	0	–	0	1 061	115	58038
548	32	–	129	16	0	–	0	748	55	58039
1 052	–	–	95	22	12	–	11	1 381	201	58040
1 258	–	–	43	99	8	–	8	1 502	94	58042
397	5	0	62	467	29	10	18	1 839	894	58043
1 172	9	19	126	50	1	–	1	1 468	117	58044
471	14	8	14	4	1	–	1	549	51	58045
816	2	29	105	13	6	–	6	1 020	80	58046
1 900	14	27	608	48	1	–	1	2 748	192	58047
636	0	0	57	5	2	–	2	745	45	58048
2 556	63	11	809	256	6	1	5	3 893	262	58049
990	0	–	176	14	7	1	6	1 387	201	58050
1 161	7	0	254	6	3	0	2	1 533	109	58051
846	0	–	161	78	8	2	5	1 231	140	58052
1 330	55	3	41	18	9	5	3	1 757	362	58053
1 913	186	24	232	43	7	2	4	2 665	442	58054
487	13	–	7	29	2	–	2	539	14	58055
642	28	–	2	16	–	–	–	713	53	58056
648	–	–	84	11	3	–	3	830	67	58057
565	9	–	11	3	11	5	1	935	347	58058
2 033	53	–	73	30	2	2	1	2 293	157	58059
827	9	–	120	11	4	1	3	1 064	102	58061
802	–	–	72	37	1	–	1	981	67	58102
462	–	–	29	11	1	–	1	573	40	58062
262	–	–	55	15	3	–	3	416	32	58063
722	–	–	108	7	1	–	1	895	57	58064
707	32	0	74	14	6	1	5	902	94	58065
945	–	–	267	1 010	5	1	4	2 361	135	58066
692	–	1	162	205	1	0	0	1 189	84	58067
1 092	7	–	65	29	15	–	1	1 303	102	58068
493	–	–	29	3	5	–	4	579	49	58069
2 682	61	–	80	100	3	–	3	3 059	189	58070
701	2	–	172	19	0	–	–	967	75	58071
937	–	–	270	21	5	4	0	1 463	233	58072
860	1	–	99	5	3	0	2	1 028	61	58073
609	12	–	107	6	0	–	0	755	32	58074

Noch: 4. Nutzungsarten der Bodenflächen in den

Schl.- Nr.		Gemeinde		Gebäude- und Freifläche			Betriebsfläche		Erholungsfläche		Verkehrsfläche	
				ins- gesamt	darunter		ins- gesamt	darunter Abbau- land	ins- gesamt	darunter Grün- anlage	ins- gesamt	darunter Straßen, Wege, Plätze
					Woh- nen	Ge- werbe, Industrie						
58075	Hörsten	8	3	1	–	–	7	7	71	27		
58076	Hoffeld	15	5	–	–	–	–	–	29	29		
58077	Hohenwestedt	235	136	44	7	2	15	3	104	93		
58078	Hohn	142	84	13	1	–	3	2	316	105		
58080	Holtsee	83	40	4	1	1	4	0	41	41		
58081	Holzbunge	23	17	0	0	–	4	0	24	23		
58082	Holzdorf	61	39	2	6	5	1	1	42	42		
58083	Hütten	22	11	0	0	–	–	–	17	17		
58084	Hummelfeld	22	9	0	2	1	3	3	21	21		
58085	Jahrsdorf	23	10	–	2	2	0	0	35	35		
58086	Jevenstedt	168	101	4	9	0	16	7	179	179		
58087	Karby	26	22	–	–	–	3	0	11	11		
58088	Klein Wittensee	18	7	0	0	–	0	0	21	21		
58089	Königshügel	15	6	–	0	0	–	–	13	13		
58090	Kosel	105	57	1	8	8	19	11	65	64		
58091	Krogaspe	34	15	0	2	–	8	6	65	57		
58092	Kronshagen	230	172	2	1	–	37	29	64	60		
58093	Krummwich	51	28	1	2	1	0	0	23	23		
58094	Langwedel	106	55	1	68	68	14	2	76	72		
58096	Lindau	98	59	2	0	0	1	1	57	47		
58097	Lohe-Föhrden	54	18	1	2	0	49	1	44	41		
58098	Loop	17	6	1	13	9	1	1	39	38		
58099	Loose	40	24	1	1	–	2	0	28	28		
58100	Lütjenwestedt	45	23	0	7	2	2	0	69	68		
58101	Luhnstedt	34	30	0	1	0	1	–	41	41		
58103	Meezen	29	17	–	3	3	1	0	27	27		
58104	Melsdorf	80	41	22	8	1	5	3	44	38		
58105	Mielkendorf	55	40	2	11	9	10	10	40	39		
58106	Mörel	19	11	–	1	–	1	–	24	24		
58107	Molfsee	203	153	1	–	–	30	26	52	52		
58108	Mühbrook	35	21	7	6	6	11	11	20	16		
58109	Negenharrie	29	12	0	5	5	–	–	24	24		
58110	Neudorf-Bornstein	53	42	0	2	0	4	2	49	44		
58111	Neu Duvenstedt	19	6	1	0	0	0	0	28	28		
58112	Neuwittenbek	57	41	0	9	7	2	1	69	37		
58113	Nienborstel	44	29	1	2	0	2	0	54	54		
58115	Nindorf	49	33	0	2	1	4	3	41	41		
58116	Noer	52	26	0	0	–	14	1	36	36		
58117	Nortorf, Stadt	240	160	31	6	0	33	24	107	87		
58118	Nübbel	69	56	0	0	0	2	0	42	42		
58119	Oldenbüttel	24	12	–	57	1	0	0	54	19		
58120	Oldenhütten	12	7	0	3	0	0	0	10	10		
58121	Osdorf	107	71	4	22	22	9	4	47	45		
58122	Ostenfeld (Rendsburg)	32	20	1	10	10	1	1	41	38		
58123	Osterby	47	35	0	2	–	6	0	33	33		
58124	Osterrönfeld	229	132	54	8	1	24	20	146	95		
58125	Osterstedt	41	25	0	2	0	2	0	33	29		
58126	Ottendorf	36	23	–	0	–	2	1	15	12		
58127	Owschlag	193	124	21	72	70	5	2	182	161		
58128	Padenstedt	69	46	0	0	–	14	5	88	80		

Gemeinden Schleswig-Holsteins am 31.12.2008

Landwirtschaftsfläche			Wald- fläche	Wasser- fläche	Flächen anderer Nutzung			Boden- fläche insge- samt	Siedlungs- und Verkehrs- fläche	Schl.- Nr.
insgesamt	darunter				insgesamt	darunter				
	Moor	Heide				Friedhof	Unland			
ha										
573	11	—	37	77	109	—	109	882	87	58075
478	—	—	134	5	0	—	0	662	45	58076
1 264	—	—	119	65	9	6	1	1 818	366	58077
2 459	128	18	120	148	4	3	1	3 194	465	58078
1 874	—	—	149	14	5	—	5	2 171	128	58080
317	0	0	148	3	2	—	2	519	50	58081
1 451	1	—	112	22	41	—	41	1 735	104	58082
505	0	—	142	5	1	1	0	691	40	58083
714	15	—	30	3	3	—	3	798	48	58084
666	31	1	147	4	1	—	0	877	59	58085
3 459	77	4	654	66	3	2	1	4 555	375	58086
162	—	—	2	2	2	2	0	209	43	58087
371	—	—	18	3	0	—	0	430	39	58088
574	8	—	5	15	3	—	3	626	28	58089
1 752	—	—	283	732	38	1	37	3 000	189	58090
994	—	1	56	23	0	—	—	1 182	109	58091
166	—	—	7	4	26	26	0	535	358	58092
1 040	—	—	97	66	112	—	112	1 391	75	58093
1 853	3	64	141	155	10	1	8	2 422	197	58094
1 945	—	—	381	31	3	—	3	2 518	157	58096
872	45	27	565	14	2	—	2	1 603	149	58097
704	44	0	43	16	2	—	2	834	62	58098
1 201	65	4	28	9	3	0	3	1 311	71	58099
1 865	126	—	143	93	7	1	4	2 232	121	58100
993	48	—	452	10	1	—	1	1 534	77	58101
552	—	0	228	31	5	—	3	876	57	58103
437	—	1	11	2	1	—	1	588	137	58104
490	2	—	98	51	23	3	20	778	110	58105
559	3	—	258	7	2	—	2	869	44	58106
344	7	1	32	56	0	—	—	717	286	58107
356	—	—	35	66	0	—	0	530	66	58108
1 050	54	—	128	7	0	—	—	1 243	53	58109
1 240	0	—	61	6	2	—	2	1 417	108	58110
428	13	0	86	3	7	—	7	571	47	58111
993	1	—	106	69	6	—	6	1 312	130	58112
826	25	—	698	8	1	—	1	1 637	102	58113
1 018	—	—	277	13	0	—	0	1 404	95	58115
967	—	—	283	4	34	—	33	1 390	103	58116
865	11	—	15	5	6	5	—	1 277	390	58117
1 177	—	5	88	22	1	1	1	1 402	114	58118
578	1	—	9	74	1	—	1	797	134	58119
320	—	—	83	3	0	—	0	433	26	58120
1 668	13	—	115	13	6	1	5	1 988	164	58121
619	9	—	17	7	1	1	0	727	74	58122
808	—	—	72	15	0	—	0	984	89	58123
1 240	172	16	73	50	19	2	16	1 789	408	58124
940	0	—	62	15	1	0	1	1 095	78	58125
292	—	—	0	9	1	—	1	355	52	58126
3 031	196	54	345	85	17	1	16	3 932	384	58127
1 172	13	—	84	31	0	—	0	1 460	172	58128

Noch: 4. Nutzungsarten der Bodenflächen in den

Gemeinde		Gebäude- und Freifläche			Betriebsfläche		Erholungsfläche		Verkehrsfläche	
		ins- gesamt	darunter		ins- gesamt	darunter Abbau- land	ins- gesamt	darunter Grün- anlage	ins- gesamt	darunter Straßen, Wege, Plätze
			Woh- nen	Ge- werbe, Industrie						
Schl.- Nr.										
58129	Prinzenmoor	19	7	–	–	–	–	–	24	24
58130	Quarnbek	84	65	–	0	–	16	12	53	36
58131	Rade b. Hohenwestedt	11	10	–	–	–	1	–	8	8
58132	Rade b. Rendsburg	16	7	–	2	1	5	2	46	30
58133	Reesdorf	14	3	4	0	–	1	0	14	9
58134	Remmels	34	20	1	1	–	1	1	29	29
58135	Rendsburg, Stadt	830	393	117	10	1	123	100	316	217
58136	Rickert	40	31	0	1	0	3	2	19	18
58137	Rieseby	116	76	3	7	6	5	2	73	63
58138	Rodenbek	32	19	1	–	–	1	1	18	18
58139	Rumohr	38	28	1	3	0	0	0	59	59
58140	Schacht-Audorf	185	122	41	13	11	26	19	48	47
58141	Schierensee	30	18	–	0	–	7	7	17	17
58142	Schinkel	51	40	1	4	–	4	0	27	20
58143	Schmalstede	19	8	1	38	37	1	0	21	21
58144	Schönbek	16	7	–	6	6	0	0	39	39
58145	Schönhorst	21	10	–	0	0	0	0	9	9
58146	Schülldorf	32	20	–	12	12	3	0	112	96
58147	Schülp b. Nortorf	42	30	2	1	1	2	1	51	44
58148	Schülp b. Rendsburg	61	40	3	–	–	4	1	65	44
58150	Schwedeneck	168	94	3	1	1	35	14	95	95
58151	Seefeld	29	17	0	3	1	1	0	27	25
58152	Sehestedt	42	30	–	16	2	3	1	64	22
58153	Sören	15	7	–	1	–	0	0	25	25
58154	Sophienhamm	19	16	–	1	1	0	–	14	14
58155	Stafstedt	34	18	1	3	–	1	0	36	35
58156	Steenfeld	33	16	0	1	–	0	0	83	34
58157	Strande	73	50	1	25	2	14	14	44	44
58158	Tackesdorf	11	10	–	0	0	0	0	19	19
58159	Tappendorf	27	17	–	1	0	1	0	24	21
58160	Techelsdorf	8	4	–	0	0	–	–	20	12
58161	Thaden	29	13	5	5	5	3	0	36	35
58162	Thumbby	45	27	1	0	0	5	4	47	47
58163	Timmaspe	56	43	–	1	0	1	–	67	56
58164	Todenbüttel	73	46	1	5	0	6	2	38	38
58165	Tüttendorf	63	37	–	–	–	2	1	59	53
58166	Waabs	115	55	2	21	18	88	5	60	60
58167	Wapelfeld	21	13	2	0	–	19	19	37	34
58168	Warder	54	20	0	37	36	48	48	40	40
58169	Wasbek	156	75	5	9	–	10	7	115	109
58170	Wattenbek	93	69	10	3	1	5	3	32	30
58171	Westensee	97	61	0	8	8	12	7	64	64
58172	Westerrönfeld	164	119	19	24	24	18	14	68	54
58173	Windeby	59	40	–	12	7	10	3	49	49
58174	Winnemark	41	24	1	1	1	7	4	22	22
Rendsburg-Eckernförde		12 206	7 419	786	1 173	791	1 554	827	9 019	7 773

Gemeinden Schleswig-Holsteins am 31.12.2008

Landwirtschaftsfläche			Wald- fläche	Wasser- fläche	Flächen anderer Nutzung			Boden- fläche insge- samt	Siedlungs- und Verkehrs- fläche	Schl.- Nr.
insgesamt	darunter				insgesamt	darunter				
	Moor	Heide				Friedhof	Unland			
ha										
493	34	—	5	16	2	—	1	560	43	58129
1 261	16	—	88	86	30	2	28	1 618	154	58130
267	—	—	25	9	0	—	0	321	19	58131
493	11	—	10	77	2	0	1	652	69	58132
260	—	—	9	2	9	—	9	307	28	58133
799	14	—	72	13	0	—	—	949	66	58134
791	68	2	132	131	39	17	21	2 373	1 295	58135
478	31	—	8	4	0	—	0	552	61	58136
3 058	—	—	276	317	33	2	31	3 885	197	58137
606	2	0	18	29	5	—	5	709	51	58138
609	—	—	144	6	0	—	0	860	101	58139
285	0	1	2	80	13	2	10	652	263	58140
465	—	—	314	83	1	—	1	918	55	58141
857	8	—	47	28	4	1	3	1 021	86	58142
335	—	0	37	28	2	—	2	481	41	58143
526	69	—	21	2	0	—	0	611	56	58144
221	—	—	99	3	0	—	—	355	31	58145
1 071	7	—	20	47	1	—	1	1 299	147	58146
813	89	6	64	11	1	—	1	986	95	58147
713	4	5	101	119	9	0	8	1 071	131	58148
2 308	0	—	185	13	49	1	47	2 854	300	58150
572	12	—	37	6	2	—	2	677	59	58151
1 025	1	4	298	69	8	1	7	1 525	124	58152
338	1	—	266	4	—	—	—	650	41	58153
550	105	—	1	6	0	—	—	591	33	58154
890	18	32	205	14	0	—	0	1 183	74	58155
958	1	—	15	58	0	—	0	1 148	117	58156
1 064	—	—	97	25	31	—	31	1 373	155	58157
533	7	—	78	46	77	—	77	765	30	58158
505	0	3	104	6	1	—	1	669	52	58159
298	6	—	103	2	4	—	4	435	28	58160
749	4	1	368	7	1	—	1	1 198	68	58161
2 021	0	—	304	308	9	2	8	2 739	99	58162
920	24	11	480	11	1	1	—	1 536	126	58163
885	28	—	137	25	8	2	1	1 178	124	58164
1 507	1	—	128	12	3	—	2	1 774	123	58165
2 707	—	—	209	78	49	1	48	3 327	266	58166
670	26	—	48	13	2	—	2	811	77	58167
503	—	1	40	137	12	—	12	871	142	58168
1 748	—	—	276	31	3	2	0	2 349	293	58169
444	61	—	24	3	1	—	1	605	133	58170
1 871	9	—	1 185	449	4	2	3	3 691	175	58171
454	39	4	13	30	7	2	4	778	252	58172
1 176	9	—	158	9	5	0	3	1 477	123	58173
709	—	—	10	165	2	—	2	958	70	58174
158 683	3 349	535	24 850	9 523	1 616	156	1 392	218 624	23 317	

Noch: 4. Nutzungsarten der Bodenflächen in den

Schl.- Nr.		Gemeinde	Gebäude- und Freifläche			Betriebsfläche		Erholungsfläche		Verkehrsfläche	
			ins- gesamt	darunter		ins- gesamt	darunter Abbau- land	ins- gesamt	darunter Grün- anlage	ins- gesamt	darunter Straßen, Wege, Plätze
				Woh- nen	Ge- werbe, Industrie						
59102	Ahneby	17	8	—	—	—	—	—	9	9	
59001	Alt Bennebek	30	10	—	1	0	6	0	37	37	
59002	Arnis, Stadt	12	7	2	—	—	2	0	3	3	
59103	Ausacker	42	22	—	1	—	1	1	36	36	
59005	Bergenhusen	63	32	1	0	—	2	1	51	51	
59006	Böel	50	28	0	0	—	1	0	46	46	
59008	Böklund	87	59	9	0	—	7	2	35	35	
59009	Börm	75	50	—	—	—	2	1	63	63	
59105	Böxlund	11	5	—	13	13	—	—	13	13	
59010	Bollingstedt	110	64	3	2	—	6	3	146	143	
59011	Boren	77	53	1	3	—	8	3	58	49	
59012	Borgwedel	50	39	0	2	1	2	2	34	34	
59014	Brebel	31	16	0	0	—	2	0	23	23	
59016	Brodersby	63	43	3	3	0	3	0	30	30	
59018	Busdorf	89	57	15	9	6	8	2	90	70	
59019	Dannewerk	67	39	0	28	25	3	1	164	82	
59106	Dollerup	65	35	1	0	—	12	8	50	50	
59021	Dollrothfeld	18	13	—	—	—	—	—	12	12	
59020	Dörpstedt	57	28	0	1	—	2	1	45	45	
59107	Eggebek	112	68	12	0	—	22	16	327	57	
59022	Ekenis	24	14	1	—	—	2	0	18	18	
59023	Ellingstedt	71	35	2	2	1	1	0	64	64	
59024	Erfde	128	75	1	1	0	6	0	128	128	
59109	Esgrus	73	37	0	0	—	4	2	44	44	
59026	Fahrdorf	106	76	6	0	—	15	11	50	50	
59182	Freienwill	79	50	1	6	6	1	1	57	57	
59112	Gelting	119	71	2	2	—	18	12	56	56	
59032	Geltorf	21	15	0	0	0	2	—	23	23	
59113	Glücksburg (Ostsee), Stadt	247	168	2	1	—	57	9	102	99	
59033	Goltoft	18	10	0	0	0	2	0	7	7	
59034	Grödersby	24	12	2	1	—	0	—	16	14	
59035	Groß Rheide	60	35	—	5	—	2	1	57	57	
59115	Großenwiehe	157	82	9	3	—	7	3	104	103	
59116	Großsolt	119	64	1	2	1	7	1	97	97	
59118	Grundhof	60	34	1	5	0	1	0	42	42	
59183	Handewitt	571	304	64	114	92	63	40	427	397	
59120	Harrislee	372	222	63	21	—	40	33	137	126	
59121	Hasselberg	65	37	0	0	—	9	0	32	32	
59037	Havetoft	64	46	0	0	—	3	1	50	50	
59038	Havetofthoit	69	48	—	1	1	5	3	51	51	
59039	Hollingstedt	65	43	0	0	0	16	14	47	47	
59123	Hörup	64	24	1	4	2	5	1	62	61	
59124	Holt	27	12	—	0	—	—	—	42	42	
59126	Hürup	78	46	1	16	0	1	0	72	69	
59127	Husby	116	74	2	5	1	6	2	79	71	
59041	Hüsby	40	23	1	1	1	1	0	45	42	
59042	Idstedt	66	38	13	59	36	4	3	54	54	
59043	Jagel	50	28	9	127	125	11	1	375	37	
59128	Janneby	42	16	0	—	—	0	—	42	42	
59129	Jardelund	41	14	2	1	0	60	60	52	52	

Gemeinden Schleswig-Holsteins am 31.12.2008

Landwirtschaftsfläche			Wald- fläche	Wasser- fläche	Flächen anderer Nutzung			Boden- fläche insge- samt	Siedlungs- und Verkehrs- fläche	Schl.- Nr.
insgesamt	darunter				insgesamt	darunter				
	Moor	Heide				Friedhof	Unland			
ha										
344	—	—	11	0	0	—	0	380	25	59102
1 295	—	3	24	16	1	—	1	1 409	73	59001
2	—	—	1	25	1	1	0	45	17	59002
780	2	—	44	8	0	—	0	913	79	59103
1 548	97	—	97	55	6	1	3	1 822	118	59005
1 201	3	—	50	15	3	1	1	1 366	99	59006
516	1	—	130	10	2	1	1	788	131	59008
1 681	0	—	14	34	1	0	1	1 871	141	59009
388	—	0	9	4	2	—	—	440	24	59105
2 108	71	1	270	58	4	—	3	2 705	264	59010
1 328	0	—	82	288	4	—	4	1 848	145	59011
623	37	—	37	235	12	—	12	996	87	59012
565	—	0	62	11	2	0	2	696	55	59014
708	3	—	25	202	3	—	3	1 036	98	59016
249	—	—	33	43	15	2	7	535	191	59018
1 317	—	—	47	11	29	—	4	1 665	237	59019
1 118	0	—	49	8	6	—	6	1 308	127	59106
448	2	—	10	11	0	—	0	499	29	59021
1 498	66	—	15	33	10	—	2	1 661	105	59020
1 049	0	—	138	13	7	1	5	1 668	462	59107
590	—	—	33	129	5	—	5	800	44	59022
1 931	1	—	58	10	11	—	4	2 149	138	59023
2 906	100	—	19	179	28	2	16	3 395	264	59024
1 603	—	—	67	12	3	1	2	1 805	122	59109
727	—	0	26	267	7	—	5	1 200	173	59026
1 321	0	2	56	9	3	1	2	1 531	137	59182
1 574	—	—	143	77	4	1	3	1 992	196	59112
720	13	1	35	5	3	—	3	808	45	59032
714	—	—	652	2 165	32	3	29	3 970	410	59113
245	—	—	6	31	0	—	0	309	27	59033
417	1	—	21	182	1	—	1	664	42	59034
1 348	6	2	49	13	2	1	1	1 537	125	59035
2 612	1	—	89	33	14	1	13	3 020	273	59115
2 125	51	6	114	40	4	1	3	2 507	225	59116
1 011	—	—	29	4	4	1	3	1 156	108	59118
5 569	18	2	820	99	107	2	104	7 772	1 085	59183
807	1	—	178	106	231	3	227	1 892	573	59120
1 000	1	—	8	10	5	0	3	1 130	107	59121
1 195	4	—	88	36	17	1	15	1 453	118	59037
1 294	10	—	45	19	4	—	4	1 486	125	59038
1 538	1	—	34	47	4	2	1	1 751	130	59039
1 525	—	—	123	28	5	—	5	1 815	132	59123
1 222	0	—	26	25	1	—	1	1 342	69	59124
1 360	2	—	72	19	2	0	1	1 620	167	59126
1 646	0	—	62	14	5	1	2	1 931	206	59127
840	13	—	35	4	2	—	1	968	86	59041
672	23	2	341	63	76	1	74	1 335	148	59042
546	15	0	26	38	15	0	15	1 189	439	59043
1 329	4	—	8	12	16	—	16	1 449	84	59128
1 339	104	0	150	20	0	—	0	1 663	153	59129

Noch: 4. Nutzungsarten der Bodenflächen in den

Gemeinde		Gebäude- und Freifläche			Betriebsfläche		Erholungsfläche		Verkehrsfläche		
		ins- gesamt	darunter		ins- gesamt	darunter Abbau- land	ins- gesamt	darunter Grün- anlage	ins- gesamt	darunter Straßen, Wege, Plätze	
			Woh- nen	Ge- werbe, Industrie							
											ha
Schl.- Nr.											
59131	Jerrishoe	55	28	0	0	–	7	0	56	52	
59132	Jörl	78	41	7	11	10	0	0	68	68	
59044	Jübek	138	77	7	2	–	17	3	79	68	
59045	Kappeln, Stadt	393	236	27	1	–	33	19	246	169	
59047	Kiesby	19	11	1	1	–	–	–	14	14	
59049	Klappholz	38	29	0	0	–	1	0	25	25	
59050	Klein Bennebek	58	25	–	0	–	3	0	82	82	
59051	Klein Rheide	24	15	0	19	19	–	–	189	33	
59136	Kronsgaard	29	14	0	0	–	1	0	15	15	
59053	Kropp	321	154	29	137	32	28	17	160	146	
59137	Langballig	82	54	2	1	–	9	4	46	46	
59138	Langstedt	54	34	1	2	1	2	1	48	43	
59179	Lindewitt	164	71	5	8	3	7	1	189	188	
59055	Loit	23	13	–	1	–	1	0	22	22	
59056	Lottorf	17	11	–	3	–	0	0	45	39	
59057	Lürschau	87	43	25	1	0	11	7	101	97	
59141	Maasbüll	42	23	–	5	4	0	0	33	30	
59142	Maasholm	36	31	0	1	–	19	11	25	23	
59143	Medelby	53	29	1	0	–	16	6	36	36	
59058	Meggerdorf	55	26	0	18	17	2	–	83	83	
59144	Meyn	67	25	1	0	0	3	2	42	42	
59060	Mohrkirch	75	41	1	0	–	4	1	44	39	
59145	Munkbrarup	58	38	0	0	–	8	5	40	40	
59062	Neuberend	52	44	0	0	–	3	1	87	87	
59147	Nieby	28	17	–	3	3	–	–	11	11	
59148	Niesgrau	49	27	1	4	–	1	1	34	34	
59063	Norderbrarup	27	24	–	11	10	–	–	16	13	
59064	Norderstapel	53	33	3	2	–	5	2	60	55	
59149	Nordhackstedt	51	16	9	5	–	1	0	40	40	
59065	Nottfeld	15	9	–	0	–	1	–	13	13	
59098	Nübel	87	56	2	1	0	3	0	60	60	
59067	Oersberg	21	9	–	–	–	2	2	17	16	
59184	Oeversee	200	117	14	81	71	15	8	183	171	
59151	Osterby	36	15	1	8	8	5	5	37	37	
59152	Pommerby	18	9	–	3	1	6	–	11	11	
59153	Quern	102	61	0	1	1	5	1	56	56	
59154	Rabel	29	24	0	2	–	1	1	16	16	
59155	Rabenholz	22	12	1	2	–	2	2	14	14	
59068	Rabenkirchen-Faulück	51	31	1	0	–	27	1	47	41	
59157	Ringsberg	28	16	0	2	–	0	0	15	15	
59069	Rüde	26	16	–	0	–	1	1	23	23	
59070	Rügge	22	12	–	–	–	–	–	17	17	
59071	Satrup	174	124	18	1	–	9	4	74	74	
59072	Saustруп	21	8	0	–	–	0	0	21	18	
59073	Schaalby	88	68	1	24	1	5	1	78	78	
59158	Schafflund	123	74	3	10	3	10	5	78	70	
59074	Scheggerott	28	17	–	0	–	0	0	18	17	
59075	Schleswig, Stadt	691	402	61	76	0	92	61	255	229	
59076	Schnarup-Thumby	43	25	–	0	–	1	0	35	35	
59077	Schuby	161	83	7	8	3	8	2	140	128	

Gemeinden Schleswig-Holsteins am 31.12.2008

Landwirtschaftsfläche			Wald- fläche	Wasser- fläche	Flächen anderer Nutzung			Boden- fläche insge- sam	Siedlungs- und Verkehrs- fläche	Schl.- Nr.
insgesamt	darunter				insgesamt	darunter				
	Moor	Heide				Friedhof	Unland			
ha										
1 331	–	–	138	12	2	–	2	1 600	117	59131
1 645	50	1	147	15	4	1	3	1 968	148	59132
1 268	1	–	21	25	7	1	3	1 558	237	59044
2 501	2	–	277	825	55	3	51	4 332	677	59045
320	–	–	7	5	1	–	1	366	33	59047
703	–	–	50	4	0	–	0	822	64	59049
2 254	85	0	138	23	6	–	6	2 563	143	59050
993	–	–	50	4	3	–	3	1 282	214	59051
524	2	–	7	5	11	–	6	592	45	59136
1 712	4	0	810	13	13	5	8	3 194	619	59053
863	3	–	100	437	5	–	5	1 542	137	59137
974	0	3	218	16	2	–	2	1 317	105	59138
4 527	62	3	329	75	29	–	23	5 327	365	59179
582	1	–	32	7	2	0	1	669	47	59055
496	8	0	10	5	2	–	2	578	65	59056
1 047	28	7	244	145	15	–	15	1 651	200	59057
656	–	–	25	8	2	0	2	771	77	59141
227	0	–	138	353	40	–	30	840	81	59142
755	0	1	97	12	6	1	5	975	106	59143
1 989	95	–	10	127	127	–	127	2 411	142	59058
997	5	1	116	13	0	–	–	1 240	113	59144
1 168	–	–	135	16	0	–	0	1 442	123	59060
780	3	–	49	384	6	1	5	1 327	108	59145
256	0	–	34	4	6	–	6	442	142	59062
680	–	–	39	23	23	–	10	807	39	59147
849	–	–	27	20	7	–	7	989	87	59148
317	0	–	18	6	2	1	1	398	46	59063
1 155	–	0	42	39	237	–	232	1 592	119	59064
1 127	4	2	7	16	1	1	0	1 247	98	59149
226	4	–	60	3	0	–	0	318	29	59065
1 558	4	13	94	19	8	1	7	1 832	153	59098
629	–	–	31	5	4	1	4	709	40	59067
2 644	12	21	334	118	51	1	48	3 626	410	59184
1 033	–	–	103	13	0	–	–	1 235	79	59151
497	–	–	4	6	10	–	6	555	36	59152
1 655	–	–	119	320	15	1	13	2 274	165	59153
577	1	–	67	185	7	–	7	884	48	59154
520	–	–	18	2	0	–	–	580	40	59155
1 144	–	–	50	100	2	1	1	1 421	126	59068
458	3	–	21	1	0	–	0	525	45	59157
524	4	–	25	8	3	–	3	610	50	59069
519	–	–	38	5	0	–	0	601	38	59070
1 599	72	–	515	20	8	2	6	2 399	259	59071
586	1	–	180	5	1	–	1	814	42	59072
1 790	1	11	112	381	20	1	16	2 499	196	59073
1 575	7	–	90	23	–	–	–	1 909	218	59158
522	–	–	53	8	2	–	2	632	47	59074
509	–	–	216	514	76	13	60	2 430	1 127	59075
951	0	–	31	7	4	0	3	1 072	80	59076
1 786	–	–	253	15	22	2	20	2 394	317	59077

Noch: 4. Nutzungsarten der Bodenflächen in den

Schl.- Nr.		Gebäude- und Freifläche			Betriebsfläche		Erholungsfläche		Verkehrsfläche	
		ins- gesamt	darunter		ins- gesamt	darunter Abbau- land	ins- gesamt	darunter Grün- anlage	ins- gesamt	darunter Straßen, Wege, Plätze
			Woh- nen	Ge- werbe, Industrie						
59078	Selk	58	38	2	35	34	5	2	64	62
59159	Sieverstedt	117	64	2	20	9	4	3	192	188
59079	Silberstedt	159	83	2	6	0	11	5	151	142
59161	Sörup	252	159	18	1	–	8	3	152	140
59162	Sollerup	51	20	4	1	–	3	0	38	36
59163	Stangheck	25	13	–	0	–	2	2	17	17
59164	Steinberg	76	50	–	0	–	7	1	37	37
59165	Steinbergkirche	79	52	3	1	–	4	3	43	42
59080	Steinfeld	50	34	0	0	–	1	0	30	30
59167	Sterup	96	52	3	0	–	1	0	48	48
59081	Stolk	60	37	1	–	–	3	1	60	60
59168	Stoltebüll	62	36	–	5	–	1	1	30	30
59082	Struxdorf	59	27	2	1	–	3	2	48	47
59083	Süderbrarup	188	120	14	9	–	14	8	57	49
59084	Süderfahrenstedt	29	19	0	0	–	1	0	32	32
59169	Süderhackstedt	34	19	–	0	–	1	1	34	34
59085	Süderstapel	59	41	1	14	13	5	2	74	74
59086	Taarstedt	61	33	2	1	0	2	2	42	42
59171	Tarp	228	127	11	2	–	22	11	98	91
59101	Tastrup	22	16	–	0	–	0	0	17	17
59087	Tetenhusen	65	34	0	2	0	2	1	83	83
59088	Tielen	21	13	–	18	17	0	0	38	38
59090	Tolk	89	40	0	0	0	4	2	34	34
59092	Treia	105	73	6	0	–	4	2	81	79
59097	Twedt	45	21	0	4	–	1	0	38	38
59093	Ülsby	34	23	0	5	0	1	1	34	34
59094	Ulsnis	73	46	–	3	–	2	1	45	45
59095	Wagersrott	18	9	–	–	–	–	–	14	12
59173	Wallsbüll	47	35	2	8	2	6	6	49	43
59174	Wanderup	127	71	2	12	11	6	3	91	91
59176	Wees	96	61	7	1	1	5	1	62	61
59177	Weesby	55	30	0	4	3	1	0	62	62
59178	Westerholz	50	36	–	0	0	4	1	31	31
59096	Wohlde	47	24	–	0	0	3	3	45	44
Schleswig-Flensburg		11 014	6 400	544	1 053	592	949	487	8 816	7 610
60002	Alveslohe	137	78	7	0	–	119	4	106	98
60003	Armstedt	30	14	0	5	–	1	1	27	27
60004	Bad Bramstedt, Stadt	397	260	24	9	1	150	38	182	172
60005	Bad Segeberg, Stadt	517	311	24	11	–	67	35	178	166
60006	Bahrenhof	18	8	–	–	–	–	–	17	14
60007	Bark	67	41	9	36	28	7	7	70	70
60008	Bebensee	37	24	–	0	–	1	1	29	29
60009	Bimöhlen	60	30	–	0	–	21	18	74	73
60010	Blunk	34	20	5	9	5	1	0	37	36
60011	Boostedt	222	123	7	4	2	32	5	127	120

Gemeinden Schleswig-Holsteins am 31.12.2008

Landwirtschaftsfläche			Wald- fläche	Wasser- fläche	Flächen anderer Nutzung			Boden- fläche insge- samt	Siedlungs- und Verkehrs- fläche	Schl.- Nr.
insgesamt	darunter				insgesamt	darunter				
	Moor	Heide				Friedhof	Unland			
ha										
659	3	0	101	79	6	—	5	1 007	128	59078
2 420	30	—	306	35	6	1	5	3 101	325	59159
3 126	3	14	279	51	8	2	7	3 790	328	59079
3 665	37	0	208	140	5	2	3	4 432	415	59161
1 154	—	—	29	19	2	—	2	1 298	93	59162
780	—	—	170	4	1	—	1	1 000	45	59163
1 099	0	—	60	323	21	—	20	1 624	120	59164
1 077	0	—	86	9	2	1	1	1 301	128	59165
766	5	—	21	4	0	—	0	873	82	59080
1 486	—	—	70	8	5	1	4	1 714	146	59167
1 237	22	—	80	12	3	—	3	1 454	122	59081
1 395	—	—	138	7	0	—	0	1 640	99	59168
1 161	—	—	30	20	19	1	18	1 340	111	59082
435	1	—	94	9	5	1	2	810	269	59083
599	—	14	98	156	1	—	1	915	62	59084
858	18	—	81	7	0	—	0	1 015	69	59169
1 127	16	—	38	239	141	2	120	1 696	141	59085
1 192	0	—	60	9	2	1	1	1 369	107	59086
1 168	19	—	94	14	9	1	6	1 636	352	59171
362	—	—	9	4	2	—	2	416	39	59101
1 831	252	—	300	27	3	1	2	2 313	153	59087
1 166	37	—	8	70	10	—	1	1 333	61	59088
878	24	—	28	7	2	1	1	1 044	129	59090
1 676	2	—	273	31	2	1	0	2 172	191	59092
1 108	0	—	35	15	6	—	6	1 252	88	59097
793	1	—	180	9	3	0	3	1 059	73	59093
1 386	0	—	100	368	3	1	2	1 980	124	59094
479	0	—	45	6	1	—	1	564	33	59095
866	1	1	333	14	1	0	0	1 323	108	59173
2 530	12	—	64	30	5	1	4	2 864	225	59174
927	0	—	168	11	4	—	4	1 274	163	59176
1 890	—	0	103	27	2	—	2	2 144	119	59177
487	—	—	41	838	23	—	23	1 474	85	59178
1 187	31	—	107	33	19	0	8	1 443	95	59096
157 459	1 632	113	14 132	11 809	1 893	87	1 629	207 126	21 328	
1 605	1	0	168	16	3	—	3	2 156	363	60002
791	0	—	31	6	0	—	—	892	63	60003
1 161	16	48	473	32	9	8	1	2 414	745	60004
681	1	—	190	225	19	9	8	1 887	782	60005
424	—	—	110	1	—	—	—	571	35	60006
1 179	20	26	660	17	8	—	8	2 044	152	60007
550	22	—	38	7	5	—	5	668	68	60008
1 229	3	—	323	16	0	—	—	1 723	155	60009
902	62	—	43	18	25	—	25	1 069	76	60010
1 204	—	20	1 114	3	5	3	2	2 711	387	60011

Noch: 4. Nutzungsarten der Bodenflächen in den

Schl.- Nr.		Gemeinde		Gebäude- und Freifläche			Betriebsfläche		Erholungsfläche		Verkehrsfläche	
				ins- gesamt	darunter		ins- gesamt	darunter Abbau- land	ins- gesamt	darunter Grün- anlage	ins- gesamt	darunter Straßen, Wege, Plätze
					Woh- nen	Ge- werbe, Industrie						
60012	Bornhöved	159	87	33	5	4	33	23	99	96		
60013	Borstel	12	5	—	1	1	4	1	21	17		
60014	Buchholz, Forstgutsbezirk	1	0	0	0	—	—	—	81	81		
60015	Bühnsdorf	16	9	—	2	—	1	1	12	12		
60016	Daldorf	56	21	11	27	11	21	15	51	50		
60017	Damsdorf	17	9	0	116	89	3	—	26	26		
60018	Dreggers	5	2	—	—	—	—	—	7	7		
60019	Ellerau	163	105	30	2	—	12	7	50	48		
60020	Fahrenkrug	77	41	10	1	0	6	4	34	26		
60021	Föhrden-Barl	25	10	—	—	—	1	1	34	34		
60022	Fredesdorf	18	11	—	1	0	1	1	19	19		
60023	Fuhlendorf	29	16	2	1	—	0	0	34	27		
60024	Geschendorf	25	18	—	0	—	3	0	31	31		
60025	Glasau	56	31	2	8	4	5	2	34	34		
60026	Gönnebek	77	14	0	1	—	2	2	40	40		
60027	Großenaspe	149	77	8	39	36	10	8	214	200		
60028	Groß Kummerfeld	116	67	1	4	1	9	1	139	131		
60029	Groß Niendorf	31	19	1	1	—	1	0	34	34		
60030	Groß Rönna	34	19	4	18	18	0	0	26	26		
60031	Hagen	29	16	0	2	—	4	3	27	27		
60033	Hardebek	34	17	—	0	—	5	3	22	22		
60034	Hartenholm	100	66	1	1	1	6	4	57	57		
60035	Hasenkrug	19	14	—	0	—	0	0	25	18		
60036	Hasenmoor	64	28	1	0	—	4	2	65	53		
60037	Heidmoor	22	12	0	—	—	2	0	69	69		
60038	Heidmühlen	57	29	2	2	1	6	4	58	58		
60039	Henstedt-Ulzburg	749	486	85	16	1	81	54	264	243		
60040	Hitzhusen	60	43	2	—	—	3	0	33	33		
60041	Högersdorf	21	14	2	11	5	0	0	29	27		
60042	Hüttblek	22	16	—	0	—	1	1	10	10		
60043	Itzstedt	66	52	2	2	—	7	3	36	36		
60044	Kaltenkirchen, Stadt	556	295	118	43	29	96	75	210	194		
60045	Kattendorf	43	30	—	0	—	4	1	26	26		
60046	Kayhude	53	35	2	2	—	3	1	20	20		
60047	Kisdorf	161	102	9	1	—	68	6	84	84		
60048	Klein Gladebrügge	29	18	3	1	0	1	—	17	12		
60049	Klein Rönna	58	49	3	0	—	29	5	22	21		
60050	Krems II	36	18	1	12	10	3	1	26	26		
60051	Kükels	27	18	1	25	24	2	1	26	26		
60052	Latendorf	45	22	2	8	6	1	—	69	66		
60053	Leezen	92	52	8	15	13	10	3	52	52		
60054	Lentförden	94	65	5	24	21	21	4	125	120		
60056	Mönkloh	23	15	—	—	—	2	2	30	30		
60057	Mözen	27	15	1	—	—	1	1	27	27		
60058	Nahe	102	60	6	6	1	12	3	45	45		
60059	Negernbötzel	63	35	1	8	7	4	0	91	89		
60060	Nehms	50	20	1	0	0	2	1	33	33		
60061	Neuengörs	51	28	6	5	—	4	2	41	35		
60062	Neversdorf	44	35	0	0	—	3	2	31	31		
60063	Norderstedt, Stadt	1 700	1 017	353	43	9	235	151	579	499		

Gemeinden Schleswig-Holsteins am 31.12.2008

Landwirtschaftsfläche			Wald- fläche	Wasser- fläche	Flächen anderer Nutzung			Boden- fläche insge- samt	Siedlungs- und Verkehrs- fläche	Schl.- Nr.
insgesamt	darunter				insgesamt	darunter				
	Moor	Heide				Friedhof	Unland			
ha										
798	—	—	147	176	9	4	3	1 425	296	60012
383	—	—	84	4	2	—	2	512	38	60013
140	—	23	3 864	2	3	—	3	4 091	82	60014
367	—	—	15	2	0	—	0	415	31	60015
617	1	0	718	10	15	—	15	1 516	145	60016
335	—	—	156	4	120	0	120	776	73	60017
232	—	—	31	3	0	—	0	279	12	60018
436	—	0	35	9	2	—	0	709	227	60019
479	8	—	9	10	4	—	1	621	118	60020
759	—	2	96	9	0	—	0	923	60	60021
524	40	—	14	9	3	—	3	590	39	60022
529	—	1	53	2	0	—	0	649	65	60023
482	—	—	27	2	0	0	0	570	59	60024
1 386	—	—	351	29	14	1	13	1 882	99	60025
1 047	—	—	312	7	0	—	—	1 487	120	60026
3 571	4	63	536	40	2	1	1	4 562	378	60027
2 112	2	0	619	16	3	—	2	3 018	267	60028
929	0	—	46	4	22	—	21	1 068	67	60029
515	3	2	36	7	1	—	1	638	61	60030
622	—	—	125	5	5	—	5	820	62	60031
869	—	—	60	11	0	—	—	1 001	61	60033
1 058	15	41	296	18	1	1	0	1 537	165	60034
428	—	—	44	5	—	—	—	520	44	60035
987	1	5	651	3	2	—	2	1 777	134	60036
1 130	167	1	577	16	9	—	9	1 825	93	60037
1 150	6	17	490	16	5	1	4	1 783	123	60038
2 659	181	11	146	20	12	5	4	3 947	1 115	60039
643	—	—	33	21	0	—	0	793	96	60040
392	5	—	19	8	15	—	14	494	56	60041
225	—	—	14	2	0	—	—	275	33	60042
529	45	—	25	44	4	—	4	713	110	60043
1 069	0	1	303	19	14	9	0	2 310	884	60044
672	—	—	235	4	0	—	0	984	73	60045
380	9	3	64	3	0	—	—	525	78	60046
1 754	—	—	367	13	4	2	1	2 452	316	60047
398	—	—	11	9	2	—	2	467	48	60048
273	—	2	17	33	21	—	20	453	109	60049
909	1	0	75	60	2	—	2	1 123	67	60050
689	5	—	34	42	1	—	0	845	56	60051
1 280	—	17	381	9	1	—	1	1 794	117	60052
1 262	6	—	42	18	8	2	6	1 498	159	60053
1 393	71	12	321	18	11	—	11	2 007	243	60054
476	2	4	716	5	—	—	—	1 252	54	60056
557	—	—	24	136	1	—	1	772	55	60057
822	—	—	44	5	2	1	0	1 037	164	60058
1 091	55	21	409	13	19	—	19	1 697	160	60059
1 165	14	—	204	73	4	—	4	1 531	85	60060
1 170	0	—	54	11	4	1	2	1 340	101	60061
515	—	—	36	94	—	—	—	722	78	60062
2 361	127	18	762	69	61	20	36	5 810	2 568	60063

Noch: 4. Nutzungsarten der Bodenflächen in den

Schl.- Nr.		Gebäude- und Freifläche			Betriebsfläche		Erholungsfläche		Verkehrsfläche	
		ins- gesamt	darunter		ins- gesamt	darunter Abbau- land	ins- gesamt	darunter Grün- anlage	ins- gesamt	darunter Straßen, Wege, Plätze
			Woh- nen	Ge- werbe, Industrie						
		ha								
60064	Nützen	79	37	22	104	93	4	1	123	118
60065	Oering	53	38	1	8	0	8	4	28	28
60066	Oersdorf	41	32	0	4	–	3	3	23	23
60067	Pronstorf	103	58	1	11	1	5	3	76	76
60068	Rickling	168	76	3	13	10	21	9	171	159
60069	Rohlstorf	69	43	0	4	–	5	5	39	38
60070	Schackendorf	51	24	0	1	–	4	1	60	58
60071	Schieren	21	10	1	1	–	1	1	17	17
60072	Schmalensee	30	17	0	8	8	2	–	33	33
60073	Schmalfeld	114	62	2	4	–	7	3	71	71
60074	Schwissel	18	11	–	21	21	0	0	34	34
60075	Seedorf	160	79	8	3	0	6	3	103	103
60076	Seth	80	59	2	0	–	7	1	39	39
60077	Sievershütten	54	38	3	0	0	6	2	25	25
60079	Stipsdorf	14	8	–	–	–	3	3	10	10
60080	Stocksee	33	21	–	102	102	10	6	27	27
60081	Strukdorf	17	8	–	0	–	1	0	24	24
60082	Struvenhütten	66	43	1	2	–	8	6	48	48
60084	Stuvenborn	43	26	2	0	–	1	0	25	25
60085	Sülfeld	170	109	5	39	37	58	8	90	90
60086	Tarbek	21	5	4	90	89	0	0	28	26
60087	Tensfeld	43	24	8	148	102	6	0	35	35
60088	Todesfelde	55	33	2	0	–	6	2	54	53
60089	Trappenkamp	173	94	44	4	1	17	9	38	38
60090	Travenhorst	19	9	–	0	0	2	2	18	17
60091	Traventhal	23	15	1	2	1	6	0	15	15
60092	Wahlstedt, Stadt	333	201	64	10	1	23	17	118	95
60093	Wakendorf I	25	13	1	1	–	2	0	17	13
60094	Wakendorf II	62	46	–	1	0	3	0	49	49
60095	Weddelbrook	58	29	7	1	0	13	0	50	50
60096	Weede	58	33	0	2	–	3	1	76	75
60097	Wensin	44	28	1	4	–	73	2	35	35
60098	Westerrade	30	18	0	–	–	3	0	15	15
60099	Wiemersdorf	82	48	3	0	–	4	1	86	79
60100	Winsen	24	17	1	6	5	2	2	13	13
60101	Wittenborn	64	33	24	27	23	16	4	30	30
	Segeberg	9 579	5 636	1 003	1 149	823	1 469	605	5 832	5 519
61001	Aasbüttel	15	7	–	–	–	–	–	12	12
61002	Aebtissinwisch	10	4	–	–	–	–	–	10	10
61003	Agethorst	13	7	0	1	1	–	–	34	33
61004	Altenmoor	25	14	–	–	–	1	1	17	15
61005	Auifer	13	4	–	–	–	–	–	14	14
61006	Bahrenfleth	49	24	0	1	–	1	0	27	26
61007	Beidenfleth	60	29	3	1	–	1	1	31	30
61008	Bekdorf	5	3	–	–	–	0	0	10	5
61010	Bekmünde	11	6	1	1	–	–	–	17	10
61011	Besdorf	23	15	–	2	1	0	0	49	48

Gemeinden Schleswig-Holsteins am 31.12.2008

Landwirtschaftsfläche			Wald- fläche	Wasser- fläche	Flächen anderer Nutzung			Boden- fläche insge- samt	Siedlungs- und Verkehrs- fläche	Schl.- Nr.
insgesamt	darunter				insgesamt	darunter				
	Moor	Heide				Friedhof	Unland			
ha										
1 416	22	8	353	19	64	—	62	2 162	217	60064
734	1	—	74	4	1	1	—	909	97	60065
422	—	—	165	5	1	—	0	665	72	60066
2 837	1	—	485	109	5	1	3	3 631	195	60067
2 033	9	8	1 447	20	20	2	17	3 894	366	60068
1 377	2	—	314	153	7	1	6	1 968	117	60069
528	—	2	114	8	19	—	17	785	116	60070
564	1	—	30	3	0	—	0	636	39	60071
774	—	—	20	0	1	—	0	868	65	60072
1 534	8	—	162	37	4	2	3	1 933	198	60073
342	—	—	20	5	5	—	4	444	52	60074
3 661	5	—	724	217	19	1	18	4 892	272	60075
913	37	1	8	3	3	1	2	1 055	128	60076
580	—	—	41	3	1	1	0	709	85	60077
305	—	—	11	6	1	—	1	351	27	60079
663	—	0	143	142	17	—	17	1 138	70	60080
556	—	—	129	1	1	—	1	730	42	60081
1 079	—	—	63	21	1	—	1	1 288	124	60082
711	—	—	9	7	0	—	—	797	70	60084
1 861	31	—	344	32	11	3	5	2 605	324	60085
723	1	—	136	1	3	—	3	1 002	50	60086
371	29	—	117	1	43	—	35	764	130	60087
1 511	7	—	77	21	0	—	0	1 724	115	60088
31	—	—	53	2	14	2	12	332	234	60089
668	—	—	125	7	15	—	12	853	39	60090
469	—	—	16	5	0	—	0	537	45	60091
873	28	—	180	17	22	10	10	1 575	492	60092
446	—	0	35	8	0	—	0	534	44	60093
1 147	22	—	7	9	0	—	—	1 280	116	60094
1 204	—	5	69	10	0	—	0	1 405	122	60095
1 380	1	—	103	17	3	—	2	1 641	139	60096
1 453	—	—	262	138	8	—	7	2 017	157	60097
446	—	—	64	4	0	—	0	563	49	60098
1 435	—	—	125	21	2	—	2	1 755	172	60099
227	—	—	131	3	1	—	1	408	40	60100
331	5	—	138	10	4	—	4	619	113	60101
89 904	1 105	365	23 170	2 559	779	93	631	134 441	17 299	
387	0	—	29	7	—	—	—	451	28	61001
263	23	—	12	7	3	—	—	304	20	61002
463	—	—	73	24	1	—	0	610	48	61003
545	—	—	8	16	—	—	—	612	43	61004
443	—	—	28	12	2	—	1	512	27	61005
1 331	—	—	5	62	1	1	0	1 477	78	61006
1 182	—	—	0	66	17	0	0	1 357	93	61007
152	—	—	0	2	—	—	—	170	16	61008
241	—	—	—	14	6	—	—	290	30	61010
597	—	—	58	7	0	—	—	737	74	61011

Noch: 4. Nutzungsarten der Bodenflächen in den

Schl.- Nr.		Gemeinde		Gebäude- und Freifläche			Betriebsfläche		Erholungsfläche		Verkehrsfläche	
				ins- gesamt	darunter		ins- gesamt	darunter Abbau- land	ins- gesamt	darunter Grün- anlage	ins- gesamt	darunter Straßen, Wege, Plätze
					Woh- nen	Ge- werbe, Industrie						
61012	Blomesche Wildnis	47	23	4	–	–	1	1	21	20		
61013	Bokelrehm	13	8	–	0	0	–	–	11	10		
61014	Bokhorst	15	7	–	1	1	1	1	19	18		
61015	Borsfleth	53	29	1	0	–	1	1	42	36		
61016	Breitenberg	19	12	0	0	–	2	0	10	10		
61017	Breitenburg	61	35	4	43	41	110	10	45	34		
61018	Brokdorf	84	36	4	0	–	13	9	42	42		
61019	Brokstedt	96	64	5	2	0	9	0	55	48		
61020	Büttel	141	1	134	14	–	8	8	55	42		
61021	Christinenthal	10	3	–	2	2	0	0	10	10		
61022	Dägeling	93	37	39	25	20	4	2	51	41		
61023	Dammfleth	52	14	6	0	–	1	1	48	42		
61024	Drage	26	12	–	1	–	0	0	30	30		
61025	Ecklak	49	17	–	55	–	–	–	39	38		
61026	Elskop	19	8	0	–	–	–	–	9	8		
61027	Engelbrechtsche Wildnis	50	27	1	0	–	–	–	21	14		
61028	Fitzbek	30	16	1	0	0	2	1	27	27		
61029	Glückstadt, Stadt	342	189	82	22	–	49	36	108	86		
61030	Grevenkop	28	11	–	3	–	–	–	22	19		
61031	Gribbohm	35	20	0	1	–	0	–	59	36		
61033	Hadenfeld	13	4	2	0	–	–	–	8	8		
61034	Heiligenstedten	72	45	0	0	–	12	7	62	43		
61035	Heiligenstedtenerkamp	26	24	–	1	–	1	0	4	4		
61036	Hennstedt	46	24	2	1	0	4	3	35	35		
61037	Herzhorn	64	42	1	0	–	2	–	35	25		
61038	Hingstheide	9	1	1	0	–	–	–	12	12		
61039	Hodorf	23	8	–	0	–	1	0	11	10		
61040	Hohenaspe	100	65	11	2	–	4	1	54	50		
61041	Hohenfelde	64	35	2	38	33	0	0	72	55		
61042	Hohenlockstedt	307	156	27	15	10	25	18	284	177		
61043	Holstenniendorf	43	19	0	2	–	1	0	44	43		
61044	Horst (Holstein)	274	153	42	7	0	11	6	149	116		
61045	Huje	19	11	–	1	0	0	0	16	16		
61046	Itzehoe, Stadt	903	528	138	28	–	146	120	311	257		
61047	Kaaks	34	18	0	5	5	3	1	52	44		
61048	Kaisborstel	10	1	–	–	–	–	–	21	21		
61049	Kellinghusen, Stadt	281	178	14	2	–	25	10	129	123		
61050	Kiebitzreihe	94	70	7	0	–	6	1	35	27		
61052	Kleve	37	24	1	3	–	1	1	24	21		
61118	Kollmar	126	77	2	0	–	3	1	59	58		
61053	Kollmoor	7	2	–	–	–	–	–	5	5		
61054	Krempdorf	21	10	3	–	–	–	–	16	9		
61055	Krempe, Stadt	69	49	5	2	–	8	6	30	25		
61056	Kremperheide	92	73	8	2	–	18	17	34	29		
61057	Krempermoor	23	17	–	–	–	0	0	13	10		
61058	Kronsmoor	17	6	0	59	53	–	–	18	18		
61059	Krummendiek	6	3	–	–	–	–	–	4	3		
61060	Kudensee	10	7	–	–	–	0	0	11	9		
61061	Lägerdorf	88	53	18	160	159	11	7	41	26		
61062	Landrecht	15	6	1	2	–	0	0	15	11		

Gemeinden Schleswig-Holsteins am 31.12.2008

Landwirtschaftsfläche			Wald- fläche	Wasser- fläche	Flächen anderer Nutzung			Boden- fläche insge- samt	Siedlungs- und Verkehrs- fläche	Schl.- Nr.
insgesamt	darunter				insgesamt	darunter				
	Moor	Heide				Friedhof	Unland			
ha										
617	—	—	1	6	0	—	0	692	69	61012
205	—	—	36	3	—	—	—	269	24	61013
418	—	4	127	6	0	—	—	587	35	61014
1 163	—	—	0	245	14	—	—	1 519	96	61015
229	—	—	5	18	6	1	—	290	32	61016
389	319	—	363	28	9	—	9	1 049	218	61017
1 115	—	—	4	663	59	0	23	1 979	139	61018
900	0	1	183	13	3	2	0	1 262	165	61019
576	—	—	49	247	18	—	8	1 108	218	61020
279	5	—	21	15	0	—	0	337	19	61021
480	2	62	78	20	2	—	1	753	153	61022
1 476	—	—	6	26	0	—	0	1 610	102	61023
642	—	—	649	7	—	—	—	1 356	57	61024
1 330	64	—	41	41	5	—	—	1 560	143	61025
697	—	—	—	9	—	—	—	734	28	61026
421	—	—	1	15	4	4	0	513	75	61027
726	0	—	224	14	0	—	0	1 024	59	61028
295	—	—	35	1 223	201	6	127	2 276	527	61029
895	—	—	1	14	0	—	—	963	53	61030
966	18	—	127	29	108	—	107	1 323	95	61031
207	—	—	5	3	0	—	—	235	21	61033
610	—	—	72	54	13	1	—	896	148	61034
51	—	—	1	0	1	0	0	85	32	61035
725	—	—	210	11	1	0	0	1 033	87	61036
1 113	—	—	5	24	1	—	0	1 243	101	61037
356	—	—	4	2	0	—	—	383	22	61038
649	—	—	11	54	0	—	—	750	35	61039
1 139	—	—	90	14	4	2	1	1 407	162	61040
1 553	45	—	20	45	2	1	0	1 794	143	61041
2 299	—	1	1 549	71	11	4	5	4 560	624	61042
962	24	—	76	73	8	—	8	1 209	90	61043
2 346	3	0	79	30	11	2	7	2 907	443	61044
489	0	0	6	5	18	—	18	554	36	61045
593	2	—	680	66	77	21	32	2 803	1 408	61046
664	—	—	84	9	3	—	3	856	90	61047
241	—	—	23	1	1	—	—	298	31	61048
1 098	—	22	267	48	32	5	18	1 881	442	61049
694	—	0	18	19	4	3	—	870	138	61050
324	1	2	158	8	2	—	0	557	64	61052
2 268	—	—	4	785	37	1	11	3 282	189	61118
288	—	—	7	20	6	—	—	334	11	61053
514	—	—	3	10	—	—	—	564	38	61054
223	—	—	1	7	0	—	0	339	108	61055
128	—	7	114	8	4	4	—	398	149	61056
91	6	3	15	13	1	—	1	155	35	61057
444	—	—	41	18	9	—	6	605	40	61058
161	—	—	0	4	4	0	1	178	10	61059
215	—	—	28	39	0	0	—	304	21	61060
213	—	—	53	3	27	2	25	596	143	61061
369	—	—	0	11	0	—	0	413	32	61062

Noch: 4. Nutzungsarten der Bodenflächen in den

Schl.- Nr.		Gemeinde		Gebäude- und Freifläche			Betriebsfläche		Erholungsfläche		Verkehrsfläche	
				ins- gesamt	darunter		ins- gesamt	darunter Abbau- land	ins- gesamt	darunter Grün- anlage	ins- gesamt	darunter Straßen, Wege, Plätze
					Woh- nen	Ge- werbe, Industrie						
61063	Landscheide	25	15	2	–	–	1	–	39	23		
61064	Lockstedt	16	5	0	1	–	1	1	22	22		
61065	Lohbarbek	37	24	0	–	–	1	0	24	24		
61066	Looft	26	17	0	3	–	1	–	29	29		
61067	Mehlbek	32	20	0	0	0	1	0	20	20		
61068	Moordiek	15	6	0	0	–	–	–	7	7		
61070	Moorhusen	8	2	0	0	0	0	0	12	8		
61071	Mühlenbarbek	25	13	–	0	–	1	1	36	34		
61072	Münsterdorf	67	52	0	1	–	7	4	33	28		
61073	Neuenbrook	47	23	6	3	1	1	1	43	31		
61074	Neuendorf b. Elmshorn	63	37	–	0	–	1	0	30	28		
61119	Neuendorf-Sachsenbande	52	25	0	0	–	–	–	51	45		
61076	Nienbüttel	12	5	1	1	0	0	0	18	18		
61077	Nortorf	67	33	3	–	–	1	1	64	39		
61078	Nutteln	21	11	0	1	–	1	0	30	25		
61079	Oelixdorf	62	48	0	–	–	7	4	34	33		
61080	Oeschebüttel	18	6	2	0	–	–	–	13	13		
61081	Oldenborstel	13	7	–	–	–	–	–	16	16		
61082	Oldendorf	64	42	1	1	–	1	0	29	28		
61083	Ottenbüttel	43	25	1	19	19	3	1	42	38		
61084	Peissen	32	9	0	21	20	4	2	39	38		
61085	Pöschendorf	22	12	–	1	1	0	0	23	23		
61086	Poyenberg	27	14	–	35	31	1	0	27	27		
61087	Puls	36	21	–	6	5	4	2	40	40		
61088	Quarnstedt	39	18	1	0	–	1	1	39	34		
61089	Rade	10	4	–	–	–	–	–	11	11		
61091	Reher	50	29	1	2	0	1	0	55	55		
61092	Rethwisch	70	20	39	–	–	5	3	17	14		
61093	Rosdorf	21	18	–	0	0	1	1	18	18		
61095	Sankt Margarethen	48	28	1	0	–	1	0	34	33		
61096	Sarlhusen	40	14	0	10	10	1	0	29	29		
61097	Schenefeld	109	68	12	1	–	11	8	29	29		
61098	Schlotfeld	19	10	–	–	–	0	0	24	23		
61099	Siezbüttel	9	2	–	–	–	–	–	12	12		
61100	Silzen	15	7	–	17	17	1	1	20	20		
61101	Sommerland	68	39	0	3	–	1	0	50	38		
61102	Stördorf	20	10	–	–	–	0	0	37	20		
61103	Störkathen	7	4	–	–	–	0	–	8	8		
61104	Süderau	44	21	2	0	–	0	0	14	13		
61105	Vaale	75	50	2	25	15	7	1	69	50		
61106	Vaalermoor	17	7	0	–	–	–	–	17	16		
61107	Wacken	84	61	2	5	0	5	2	40	38		
61108	Warringholz	21	12	–	2	0	4	4	18	18		
61109	Westermoor	27	14	0	–	–	–	–	16	16		
61110	Wewelsfleth	86	50	9	0	–	5	3	57	56		
61111	Wiedenborstel	7	2	–	–	–	–	–	9	9		
61112	Willenscharen	16	6	–	0	–	–	–	17	17		
61113	Wilster, Stadt	115	79	10	1	–	16	13	36	23		
61114	Winseldorf	21	12	–	2	–	0	0	21	20		
61115	Wittenbergen	16	7	1	–	–	–	–	15	15		

Gemeinden Schleswig-Holsteins am 31.12.2008

Landwirtschaftsfläche			Wald- fläche	Wasser- fläche	Flächen anderer Nutzung			Boden- fläche insge- samt	Siedlungs- und Verkehrs- fläche	Schl.- Nr.
insgesamt	darunter				insgesamt	darunter				
	Moor	Heide				Friedhof	Unland			
ha										
641	–	0	6	32	0	–	0	744	65	61063
498	–	–	165	28	1	–	1	732	40	61064
521	–	–	23	12	5	–	4	624	63	61065
797	2	7	374	12	–	–	–	1 243	59	61066
676	–	–	94	5	62	1	61	891	55	61067
574	107	–	18	13	2	–	–	630	23	61068
437	0	0	0	10	0	0	0	468	21	61070
652	3	3	120	21	11	–	6	866	62	61071
261	1	–	118	18	5	2	0	511	110	61072
1 310	–	–	0	25	2	1	2	1 432	94	61073
1 328	–	–	1	135	21	–	–	1 578	93	61074
1 799	2	–	5	24	0	–	–	1 931	103	61119
281	–	–	88	4	11	–	11	416	32	61076
1 834	–	0	0	51	3	–	0	2 019	132	61077
541	–	0	80	14	9	–	9	697	53	61078
608	3	–	288	39	12	–	2	1 050	103	61079
331	–	–	172	8	4	–	4	548	32	61080
370	–	–	18	7	1	–	0	424	29	61081
884	1	–	23	30	3	1	–	1 035	96	61082
761	0	–	124	10	3	–	1	1 005	89	61083
817	24	–	78	9	18	–	18	1 017	76	61084
537	2	–	18	4	0	–	0	606	46	61085
652	1	–	122	16	3	–	3	882	59	61086
925	1	–	61	9	11	–	11	1 090	80	61087
944	–	–	26	10	0	–	–	1 059	80	61088
326	–	–	42	3	0	–	–	392	21	61089
1 271	0	–	125	11	15	1	14	1 530	108	61091
793	20	–	36	61	2	–	2	983	91	61092
158	–	–	348	14	–	–	–	560	40	61093
878	–	–	2	257	104	2	72	1 324	85	61095
790	1	3	187	28	2	–	1	1 086	70	61096
345	0	–	10	7	4	2	0	516	152	61097
371	–	–	53	7	5	–	5	480	43	61098
351	–	–	24	13	0	–	–	408	21	61099
382	–	–	199	4	32	–	32	669	36	61100
1 709	–	–	1	44	0	–	0	1 875	121	61101
639	0	–	1	32	11	–	2	741	58	61102
161	–	0	22	5	0	–	–	203	15	61103
812	–	–	–	14	1	1	–	886	59	61104
1 100	99	4	175	40	1	–	1	1 491	161	61105
574	20	–	3	9	3	–	2	622	34	61106
399	–	1	153	19	6	3	2	710	136	61107
494	–	–	58	32	–	–	–	630	45	61108
805	–	–	59	32	4	–	–	944	44	61109
1 451	–	–	3	766	86	–	38	2 454	149	61110
124	–	–	306	6	0	–	–	452	16	61111
584	1	2	127	17	1	–	–	762	33	61112
91	–	–	2	8	2	2	0	271	170	61113
456	1	–	50	11	2	–	–	562	44	61114
395	–	–	6	21	6	–	0	459	31	61115

Noch: 4. Nutzungsarten der Bodenflächen in den

Schl.- Nr.		Gemeinde		Gebäude- und Freifläche			Betriebsfläche		Erholungsfläche		Verkehrsfläche	
				ins- gesamt	darunter		ins- gesamt	darunter Abbau- land	ins- gesamt	darunter Grün- anlage	ins- gesamt	darunter Straßen, Wege, Plätze
					Woh- nen	Ge- werbe, Industrie						
61116	Wrist	97	69	2	1	—	9	5	52	39		
61117	Wulfsmoor	35	14	1	1	—	1	0	36	28		
	Steinburg	6 399	3 536	674	668	447	600	333	4 064	3 444		
62001	Ahrensburg, Stadt	878	594	132	6	4	97	48	279	240		
62090	Ammersbek	279	209	8	0	—	105	9	89	87		
62003	Badendorf	32	24	—	0	—	3	0	14	14		
62004	Bad Oldesloe, Stadt	650	369	95	15	—	84	68	322	276		
62005	Bargfeld-Stegen	112	62	2	65	65	9	5	57	57		
62006	Bargteheide, Stadt	399	254	55	13	8	51	35	116	107		
62008	Barnitz	37	23	0	4	1	1	1	53	53		
62009	Barsbüttel	395	215	101	45	45	22	14	242	238		
62011	Braak	58	26	16	—	—	5	3	51	51		
62088	Brunsbek	70	49	1	9	9	5	1	58	58		
62014	Delingsdorf	57	41	3	0	—	12	7	36	31		
62016	Elmenhorst	100	66	2	0	0	10	3	46	46		
62093	Feldhorst	37	17	—	31	29	1	1	43	39		
62018	Glinde, Stadt	434	234	127	28	24	44	41	117	111		
62019	Grabau	44	25	0	6	6	3	1	26	26		
62020	Grande	37	18	1	—	—	8	8	42	42		
62021	Grönwohld	59	45	0	0	0	4	2	51	46		
62022	Großensee	81	54	1	0	—	99	3	48	48		
62023	Großhansdorf	280	236	0	—	—	22	18	114	99		
62025	Hamberge	51	37	—	1	—	6	3	87	87		
62026	Hamfelde	24	18	—	0	0	3	3	10	10		
62027	Hammoor	40	26	1	1	—	4	1	58	57		
62031	Heidekamp	17	14	—	—	—	1	1	8	8		
62032	Heilshoop	35	20	1	1	—	0	0	20	20		
62033	Hohenfelde	5	2	—	—	—	—	—	4	4		
62035	Hoisdorf	160	114	7	0	—	37	6	68	68		
62036	Jersbek	79	57	0	5	5	66	2	47	47		
62039	Klein Wesenberg	36	20	0	0	—	3	2	30	30		
62040	Köthel	17	12	—	—	—	1	1	10	10		
62089	Lasbek	64	38	2	0	—	5	2	58	58		
62045	Lütjensee	144	111	4	1	1	15	11	73	72		
62046	Meddewade	28	23	2	0	—	4	3	12	12		
62048	Mönkhagen	31	20	1	4	—	2	1	26	26		
62050	Neritz	21	11	—	—	—	2	0	18	18		
62051	Nienwohld	19	13	—	1	0	0	0	32	32		
62053	Oststeinbek	249	162	39	5	5	26	9	65	62		
62056	Pölitze	52	36	0	0	—	6	2	42	42		
62058	Rausdorf	17	10	0	—	—	4	3	20	20		
62059	Rehhorst	42	20	—	0	—	3	1	36	36		
62060	Reinbek, Stadt	684	460	105	56	55	78	59	257	238		
62061	Reinfeld (Holstein), Stadt	279	167	57	1	—	21	14	109	95		
62062	Rethwisch	53	30	1	1	—	4	1	46	46		
62065	Rümpel	51	39	0	—	—	5	4	74	64		
62069	Siek	118	51	42	1	0	13	11	70	69		
62071	Stapelfeld	90	37	14	0	—	100	92	59	59		

Gemeinden Schleswig-Holsteins am 31.12.2008

Landwirtschaftsfläche			Wald- fläche	Wasser- fläche	Flächen anderer Nutzung			Boden- fläche insge- samt	Siedlungs- und Verkehrs- fläche	Schl.- Nr.
insgesamt	darunter				insgesamt	darunter				
	Moor	Heide				Friedhof	Unland			
ha										
775	29	–	37	26	15	1	2	1 012	161	61116
777	19	–	18	10	0	–	–	878	73	61117
76 441	850	121	9 857	6 361	1 224	78	724	105 613	11 361	
1 509	15	0	652	77	31	19	8	3 530	1 276	62001
1 133	–	0	131	27	7	1	5	1 771	474	62090
543	–	–	14	3	1	–	1	611	49	62003
3 373	11	–	686	93	39	15	16	5 260	1 085	62004
1 378	–	–	117	32	11	2	9	1 781	181	62005
932	–	–	48	9	15	8	1	1 583	578	62006
1 010	–	–	52	21	3	–	3	1 180	94	62008
1 633	–	2	74	14	43	5	33	2 468	664	62009
615	10	–	14	3	4	1	1	751	116	62011
1 201	3	–	76	17	6	–	6	1 442	133	62088
672	–	1	17	10	7	–	5	809	104	62014
1 273	–	–	50	9	4	–	1	1 493	156	62016
1 380	–	–	45	10	1	–	1	1 548	82	62093
329	–	–	140	13	17	8	7	1 122	606	62018
603	1	–	180	51	1	0	0	914	73	62019
493	–	0	182	18	7	–	7	787	87	62020
685	–	–	135	43	2	–	2	979	114	62021
700	7	–	186	90	8	–	8	1 211	228	62022
308	–	–	368	24	4	3	1	1 120	420	62023
502	–	–	15	6	5	0	4	674	147	62025
181	–	–	48	6	0	–	0	272	37	62026
648	4	–	22	6	4	–	4	782	102	62027
209	–	–	111	2	0	–	0	349	26	62031
758	1	–	10	25	1	–	1	850	56	62032
140	–	–	10	3	0	0	0	163	9	62033
1 164	–	1	140	35	1	–	1	1 604	265	62035
1 151	–	–	424	12	7	–	6	1 792	193	62036
668	–	–	118	15	5	2	3	874	71	62039
323	–	–	29	5	1	–	1	385	28	62040
1 071	–	–	29	13	1	–	1	1 240	126	62089
603	5	–	510	54	5	2	2	1 405	234	62045
255	–	–	4	6	0	–	–	310	44	62046
647	–	–	14	6	0	–	0	730	64	62048
390	–	–	20	8	7	–	7	466	42	62050
855	217	–	4	5	2	–	2	919	53	62051
705	–	–	60	14	13	9	3	1 137	348	62053
1 136	–	–	50	9	2	–	1	1 297	100	62056
341	–	2	103	2	0	–	0	487	41	62058
1 404	4	–	116	13	3	0	3	1 619	82	62059
1 140	–	–	818	30	60	9	49	3 123	1 029	62060
723	–	–	499	77	27	3	21	1 736	413	62061
1 190	–	–	27	4	1	1	0	1 324	103	62062
1 200	–	–	240	16	3	–	1	1 590	130	62065
1 003	6	–	21	11	9	2	7	1 247	203	62069
645	–	1	18	5	95	–	95	1 012	249	62071

Noch: 4. Nutzungsarten der Bodenflächen in den

Gemeinde Schl.- Nr.		Gebäude- und Freifläche			Betriebsfläche		Erholungsfläche		Verkehrsfläche	
		ins- gesamt	darunter		ins- gesamt	darunter Abbau- land	ins- gesamt	darunter Grün- anlage	ins- gesamt	darunter Straßen, Wege, Plätze
			Woh- nen	Ge- werbe, Industrie						
		ha								
62091	Steinburg	123	78	2	0	–	10	6	89	89
62076	Tangstedt	265	182	17	178	178	16	10	145	145
62078	Todendorf	57	37	1	0	–	2	0	65	65
62092	Travenbrück	91	54	2	18	13	4	3	80	80
62081	Tremsbüttel	72	55	–	0	0	10	7	64	56
62082	Trittau	285	165	58	8	6	24	14	169	169
62094	Wesenberg	67	37	7	6	5	5	5	62	52
62083	Westerau	47	28	–	0	–	2	0	42	42
62086	Witzhave	72	43	5	2	–	4	1	56	56
62087	Zarpen	60	42	–	0	–	4	1	29	29
Stormarn		7 581	4 829	915	515	459	1 073	549	3 947	3 745
Schleswig-Holstein		108 556	64 972	9 097	7 549	4 557	14 784	7 846	68 634	60 699

Gemeinden Schleswig-Holsteins am 31.12.2008

Landwirtschaftsfläche			Wald- fläche	Wasser- fläche	Flächen anderer Nutzung			Boden- fläche insge- samt	Siedlungs- und Verkehrs- fläche	Schl.- Nr.
insgesamt	darunter				insgesamt	darunter				
	Moor	Heide				Friedhof	Unland			
ha										
1 909	0	–	240	13	7	2	5	2 391	224	62091
2 504	5	4	815	32	31	2	28	3 986	428	62076
880	12	–	270	6	2	–	0	1 281	124	62078
2 076	–	–	309	53	17	1	16	2 647	180	62092
674	–	–	202	10	1	–	1	1 033	145	62081
687	–	–	1 578	91	16	4	9	2 859	483	62082
984	–	–	64	4	1	–	1	1 194	135	62094
1 209	–	–	216	20	2	–	2	1 538	91	62083
547	–	–	92	9	4	1	3	787	136	62086
979	1	–	69	21	6	2	4	1 169	95	62087
51 270	303	12	10 482	1 209	551	102	396	76 628	12 760	
1 106 113	9 267	2 410	165 034	79 538	29 710	1 264	22 176	1 579 919	196 230	

5. Nutzungsarten der Bodenflächen in den

Schl.- Nr.		Planungsraum	Gebäude- und Freifläche			Betriebsfläche		Erholungsfläche		Verkehrsfläche	
			ins- gesamt	darunter		ins- gesamt	darunter Abbau- land	ins- gesamt	darunter Grün- anlage	ins- gesamt	darunter Straßen, Wege, Plätze
				Woh- nen	Ge- werbe, Industrie						
			ha								
1	I	Herzogtum Lauenburg, Pinneberg, Segeberg, Stormarn	33 168	21 024	3 391	2 681	1 891	4 911	2 230	18 686	17 438
2	II	Lübeck, Ostholstein	13 178	8 013	1 290	653	367	2 700	1 762	7 061	6 243
3	III	Kiel, Neumünster, Rends- burg-Eckernförde, Plön	23 967	14 219	1 792	1 491	948	3 521	1 994	14 767	12 889
4	IV	Dithmarschen, Steinburg	14 741	8 157	1 450	1 137	588	1 266	539	9 762	8 561
5	V	Flensburg, Nordfriesland, Schleswig-Flensburg	23 502	13 559	1 175	1 586	764	2 387	1 321	18 359	15 567
		Schleswig-Holstein	108 556	64 972	9 097	7 549	4 557	14 784	7 846	68 634	60 699

6. Nutzungsarten der Bodenflächen in den

Mittelbereich		Gebäude- und Freifläche			Betriebsfläche		Erholungsfläche		Verkehrsfläche	
		ins- gesamt	darunter		ins- gesamt	darunter Abbau- land	ins- gesamt	darunter Grün- land	ins- gesamt	darunter Straßen, Wege, Plätze
			Woh- nen	Ge- werbe, Industrie						
		ha								
Schl.- Nr.										
1	Ahrensburg	4 004	2 621	456	159	143	732	308	2 035	1 945
2	Bad Oldesloe	1 681	1 001	162	75	49	157	111	1 096	1 022
3	Bad Segeberg	3 151	1 863	221	789	597	438	150	2 151	2 074
4	Brunsbüttel	3 013	1 405	590	208	17	211	115	1 782	1 418
5	Eckernförde	2 012	1 176	72	198	147	343	129	1 236	1 192
6	Elmshorn	4 179	2 581	383	177	88	467	301	2 029	1 873
7	Eutin	1 904	1 214	63	226	188	274	173	1 035	963
8	Flensburg	6 804	3 904	533	420	252	630	376	4 513	3 895
9	Geesthacht	3 232	2 237	343	212	105	547	228	1 783	1 620
10	Heide	4 189	2 460	247	260	112	394	80	2 875	2 718
0	Helgoland	33	9	3	3	–	8	6	23	13
11	Husum	4 705	2 629	209	281	113	610	411	3 787	3 536
12	Itzehoe	5 130	2 921	472	505	373	540	302	3 219	2 731
13	Kaltenkirchen	2 514	1 524	263	206	150	452	170	1 476	1 404
14	Kappeln	1 416	854	42	29	7	171	73	864	756
15	Kiel	10 023	6 051	791	570	391	1 552	951	5 176	4 581
16	Lübeck	7 966	4 843	1 091	369	169	1 582	1 122	3 996	3 386
17	Meldorf	1 433	801	74	66	12	76	27	1 251	1 137
18	Mölln	2 748	1 770	195	287	227	266	115	2 365	2 244
19	Neumünster	7 156	4 142	575	332	190	913	522	4 549	4 186
32	Neustadt i.H.	1 458	953	45	16	4	339	156	865	804
20	Niebüll	3 590	1 890	113	144	26	244	116	3 175	2 663
21	Norderstedt	3 024	1 936	477	378	330	412	227	1 149	1 047
22	Oldenburg	2 766	1 617	109	105	22	574	348	1 844	1 722
23	Pinneberg	2 859	1 928	319	88	45	506	212	1 031	911
24	Plön	1 956	1 105	69	97	66	516	195	1 291	1 220
30	Ratzeburg	935	636	35	32	19	109	57	706	641
31	Reinbek	1 366	855	271	90	84	147	109	439	411
25	Rendsburg	5 035	2 936	423	477	289	511	309	4 372	3 491
26	Schleswig	4 540	2 667	227	596	299	340	173	3 922	3 212
27	Tönning	1 443	889	30	25	3	197	125	1 072	987
28	Wedel	1 122	705	164	68	7	299	84	523	415
29	Westerland	1 168	850	30	62	31	227	63	1 005	481
Schleswig-Holstein		108 556	64 972	9 097	7 549	4 557	14 784	7 846	68 634	60 699

Planungsräumen Schleswig-Holsteins am 31.12.2008

Landwirtschaftsfläche			Wald- fläche	Wasser- fläche	Flächen anderer Nutzung			Boden- fläche insge- sam	Siedlungs- und Verkehrs- fläche	Schl.- Nr.
insgesamt	darunter				insgesamt	darunter				
	Moor	Heide				Friedhof	Unland			
ha										
256 227	1 832	827	71 745	13 157	3 216	399	2 249	403 790	57 954	1
108 050	159	37	17 084	9 169	2 728	159	2 128	160 624	23 384	2
239 604	3 719	550	38 001	22 212	2 409	328	1 821	345 972	43 126	3
185 286	1 250	216	15 020	13 288	7 917	170	6 053	248 417	26 487	4
316 945	2 307	780	23 183	21 713	13 439	208	9 925	421 115	45 278	5
1 106 113	9 267	2 410	165 034	79 538	29 710	1 264	22 176	1 579 919	196 230	

Mittelbereichen Schleswig-Holsteins am 31.12.2008

Landwirtschaftsfläche			Wald- fläche	Wasser- fläche	Flächen anderer Nutzung			Boden- fläche insge- sam	Siedlungs- und Verkehrs- fläche	Schl.- Nr.
insgesamt	darunter				insgesamt	darunter				
	Moor	Heide				Friedhof	Unland			
ha										
22 372	279	7	5 522	630	297	47	217	35 750	6 834	1
20 093	16	—	2 842	417	116	22	79	26 477	2 983	2
41 916	436	79	10 617	1 781	496	31	434	61 339	5 963	3
32 723	117	28	1 044	3 949	2 289	24	1 723	45 221	5 222	4
28 924	250	7	4 079	3 681	306	23	277	40 779	3 665	5
30 141	111	16	2 779	1 538	535	57	295	41 847	6 822	6
23 341	16	0	5 989	2 268	139	20	116	35 177	3 272	7
70 413	528	161	7 039	6 389	742	67	646	96 949	12 182	8
18 250	15	101	10 544	848	179	53	100	35 595	5 723	9
57 349	361	43	2 335	2 648	2 442	51	1 864	72 492	7 658	10
18	18	—	6	247	83	1	79	420	67	0
80 121	466	100	4 290	4 553	4 524	33	3 003	102 871	9 303	11
56 823	710	115	8 225	4 651	987	67	607	80 079	9 088	12
21 348	492	87	4 795	249	128	19	96	31 168	4 517	13
21 546	9	—	1 511	2 584	221	10	178	28 343	2 484	14
70 424	200	77	11 157	6 050	953	163	639	105 905	17 093	15
39 683	80	25	7 805	4 464	627	117	497	66 492	13 861	16
23 710	10	25	1 895	1 014	2 044	13	1 815	31 490	2 828	17
37 112	211	204	16 417	2 163	161	28	112	61 519	5 466	18
68 641	1 128	283	15 244	1 595	232	91	122	98 661	12 850	19
14 746	19	—	2 346	419	199	4	183	20 388	2 677	32
53 577	189	172	3 867	2 619	2 558	25	1 534	69 773	7 151	20
9 163	142	82	2 683	155	110	31	69	17 074	4 664	21
44 140	47	19	2 795	2 246	1 818	25	1 376	56 288	5 292	22
7 988	32	2	1 038	198	78	28	26	13 786	4 467	23
31 934	70	2	5 744	8 183	199	20	129	49 920	3 813	24
10 906	81	2	4 373	2 265	62	10	50	19 387	1 772	30
2 174	—	—	1 018	57	91	26	58	5 381	1 984	31
68 665	2 349	363	9 400	3 302	935	55	823	92 697	10 161	25
61 645	851	69	5 888	3 295	503	44	381	80 730	9 144	26
27 320	31	3	493	2 043	1 639	17	1 001	34 231	2 751	27
5 990	2	62	1 086	2 214	786	23	546	12 088	2 027	28
2 915	—	274	169	825	3 229	17	3 102	9 600	2 447	29
1 106 113	9 267	2 410	165 034	79 538	29 710	1 264	22 176	1 579 919	196 230	

7. Nutzungsarten der Bodenflächen in den

Schl.- Nr.		Nahbereich	Gebäude- und Freifläche			Betriebsfläche		Erholungsfläche		Verkehrsfläche	
			ins- gesamt	darunter		ins- gesamt	darunter Abbau- land	ins- gesamt	darunter Grün- anlage	ins- gesamt	darunter Straßen, Wege, Plätze
				Woh- nen	Ge- werbe, Industrie						
1	Ahrensböök	448	251	30	39	31	41	30	275	274	
2	Ahrensburg	1 864	1 267	219	7	4	379	187	729	673	
3	Albersdorf	548	329	12	75	6	34	6	539	487	
4	Bad Bramstedt	961	587	44	42	23	226	72	821	782	
5	Bad Oldesloe	1 198	718	106	39	19	127	90	789	733	
6	Bad Segeberg/Wahlstedt	2 000	1 156	135	118	50	258	87	1 307	1 236	
7	Bargteheide	935	611	64	86	78	163	61	521	498	
8	Barmstedt	854	482	67	80	50	116	42	653	620	
107	Barsbüttel	465	264	102	54	54	27	14	300	297	
9	Berkenthin	408	274	8	42	5	25	16	323	305	
10	Böklund	505	301	13	10	0	23	10	356	355	
11	Bordesholm	605	367	47	176	162	45	31	415	393	
12	Bornhöved/Trappenkamp	776	367	103	514	416	116	64	548	530	
13	Bredstedt	1 521	809	69	109	46	145	107	1 297	1 243	
14	Brunsbüttel	1 157	406	505	99	–	86	66	486	405	
15	Büchen	617	419	37	41	33	88	27	554	479	
17	Burg (Dithmarschen)	562	350	12	25	13	26	6	607	400	
16	Büsum	373	231	20	8	–	101	11	227	203	
19	Eckernförde	1 809	1 053	72	168	125	327	127	1 011	968	
20	Elmshorn	1 620	1 009	140	27	5	221	170	658	613	
21	Erfde	425	244	6	54	47	23	9	480	474	
22	Eutin	1 612	1 036	58	171	142	224	143	817	751	
18	Fehmarn	779	503	20	23	0	218	91	638	584	
23	Felde	390	246	14	44	24	30	14	284	268	
24	Flensburg	3 769	2 226	403	214	114	373	222	1 925	1 640	
25	Friedrichstadt	499	291	21	11	1	144	133	446	379	
26	Garding	565	325	6	5	–	65	60	481	454	
27	Geesthacht	1 285	840	150	101	15	172	63	476	452	
28	Gelting	404	240	4	16	5	59	28	212	211	
29	Gettorf	743	490	32	42	32	86	50	482	400	
31	Glückstadt	681	387	91	23	–	56	38	286	239	
32	Grömitz	391	292	3	1	0	108	35	173	171	
33	Grube	318	214	7	4	2	61	25	212	200	
34	Hanerau-Hademarschen	535	320	16	80	13	20	9	700	483	
35	Heide	1 671	1 035	180	40	0	106	42	947	864	
36	Heiligenhafen	442	262	31	12	2	72	68	242	225	
106	Helgoland	33	9	3	3	–	8	6	23	13	
37	Hennstedt	497	257	4	23	10	117	6	389	388	
109	Henstedt-Ulzburg	812	533	85	17	1	84	55	313	292	
38	Hohenlockstedt	448	224	28	55	47	33	23	433	325	
39	Hohenwestedt	817	489	52	97	68	59	31	689	663	
40	Hohn	589	332	22	19	6	60	5	739	488	
41	Horst (Holstein)	457	272	51	46	33	18	8	273	213	
42	Husum	2 003	1 203	94	98	21	289	159	1 333	1 234	
43	Itzehoe	1 882	1 118	263	347	297	336	177	887	737	
44	Kaltenkirchen	1 505	871	166	164	128	330	109	888	844	
45	Kappeln	707	433	35	6	2	98	39	440	346	
46	Kellinghusen	854	483	31	20	11	61	23	592	548	
47	Kiel	6 442	3 852	658	117	53	1 148	734	2 905	2 488	
48	Krempe	345	185	16	11	1	11	7	211	170	
49	Kropp	691	350	30	166	52	43	20	716	546	
50	Lauenburg	610	400	72	83	71	66	48	462	409	
51	Leck	1 195	537	25	58	22	55	21	1 114	772	
52	Leezen	481	292	45	126	108	47	22	405	404	
53	Lensahn	361	265	17	8	2	24	16	262	246	

Nahbereichen Schleswig-Holsteins am 31.12.2008

Landwirtschaftsfläche			Wald- fläche	Wasser- fläche	Flächen anderer Nutzung			Boden- fläche insge- samt	Siedlungs- und Verkehrs- fläche	Schl.- Nr.
insgesamt	darunter				insgesamt	darunter				
	Moor	Heide				Friedhof	Unland			
ha										
8 747	20	–	1 688	126	56	6	50	11 420	779	1
6 377	31	2	1 345	181	152	26	118	11 035	3 003	2
8 837	54	41	1 132	238	296	3	246	11 699	1 195	3
12 670	259	72	3 046	176	38	8	29	17 980	2 035	4
13 683	12	–	1 798	271	80	19	49	17 983	2 152	5
25 185	186	51	7 704	1 170	220	22	180	37 961	3 655	6
8 462	233	1	1 154	99	52	10	29	11 472	1 637	7
12 148	59	15	1 646	167	42	11	21	15 706	1 663	8
2 834	3	2	150	30	49	5	39	3 910	797	107
6 809	1	0	1 306	175	17	3	14	9 105	796	9
8 190	53	14	721	269	53	4	48	10 127	898	10
7 258	280	0	1 193	238	31	6	23	9 962	1 085	11
7 392	40	9	3 249	363	242	9	222	13 201	1 547	12
26 552	5	32	1 687	1 636	951	8	397	33 899	3 034	13
5 929	25	0	146	2 557	448	10	311	10 910	1 839	14
7 209	13	129	3 702	347	62	6	53	12 619	1 273	15
7 695	4	2	1 094	324	154	5	144	10 487	1 213	17
4 003	–	–	22	199	350	5	156	5 282	714	16
25 044	95	4	3 117	3 484	289	21	262	35 248	3 211	19
8 116	1	1	472	1 121	410	23	241	12 644	2 544	20
11 079	376	0	321	741	569	5	507	13 691	939	21
16 423	9	–	3 613	2 032	110	18	90	25 002	2 700	22
15 297	7	19	115	1 088	390	3	317	18 548	1 661	18
5 644	9	–	1 745	1 003	138	2	134	9 277	727	23
18 276	37	122	2 646	4 922	506	47	447	32 632	6 214	24
11 153	220	15	354	632	256	5	127	13 495	1 104	25
14 117	0	–	31	341	587	5	221	16 193	1 122	26
4 680	–	91	1 264	276	68	25	35	8 323	2 044	27
7 198	4	–	666	487	94	2	60	9 136	688	28
10 903	39	0	1 387	174	71	7	57	13 888	1 328	29
5 877	–	–	47	2 297	258	10	139	9 525	1 056	31
3 958	–	–	358	71	48	1	47	5 108	674	32
4 847	2	–	692	109	86	1	70	6 329	595	33
11 110	180	1	1 662	548	330	6	305	14 987	1 328	34
12 175	38	1	676	358	420	23	355	16 390	2 785	35
2 495	3	–	72	422	152	11	141	3 910	778	36
18	18	–	6	247	83	1	79	420	67	106
10 121	29	2	236	524	535	5	470	12 442	1 021	37
3 806	204	11	153	28	12	5	4	5 226	1 231	109
5 344	25	1	2 117	142	74	4	64	8 646	926	38
14 611	273	36	3 435	319	42	8	21	20 070	1 602	39
13 343	587	78	1 442	553	38	4	31	16 784	1 406	40
5 138	48	0	124	110	16	6	7	6 182	767	41
26 611	85	26	1 055	1 834	2 752	15	1 945	35 976	3 718	42
10 093	353	73	2 256	514	191	33	84	16 506	3 187	43
13 338	48	55	2 958	171	96	14	72	19 452	2 774	44
8 210	3	–	520	1 618	105	8	96	11 703	1 256	45
11 452	161	30	2 434	305	87	10	36	15 805	1 526	46
20 849	137	9	2 706	1 784	549	128	363	36 499	10 686	47
7 490	–	–	11	185	5	2	2	8 270	579	48
12 611	413	5	1 400	163	40	7	24	15 830	1 572	49
7 032	1	9	2 023	420	40	8	18	10 737	1 159	50
16 011	21	15	1 920	407	197	7	85	20 956	2 407	51
8 388	105	26	1 128	363	56	2	53	10 995	953	52
5 835	1	–	1 288	95	6	3	2	7 878	655	53

Noch: 7. Nutzungsarten der Bodenflächen in den

Nahbereich Schl.- Nr.		Gebäude- und Freifläche			Betriebsfläche		Erholungsfläche		Verkehrsfläche	
		ins- gesamt	darunter		ins- gesamt	darunter Abbau- land	ins- gesamt	darunter Grün- anlage	ins- gesamt	darunter Straßen, Wege, Plätze
			Woh- nen	Ge- werbe, Industrie						
		ha								
54	Lübeck	5 833	3 458	975	234	83	1 290	967	2 733	2 200
55	Lütjenburg	808	430	25	27	13	236	73	551	535
56	Lunden	389	225	12	10	–	14	5	314	285
57	Marne	963	470	51	15	–	41	23	517	498
58	Meldorf	889	500	60	35	6	47	25	693	665
59	Mölln	1 558	984	121	162	127	148	72	1 353	1 296
60	Nahe/Itzstedt	524	353	19	56	38	94	19	258	258
61	Neukirchen	421	216	10	40	–	20	13	465	412
62	Neumünster	3 621	2 082	300	106	48	460	310	1 986	1 787
63	Neustadt i. H.	844	496	42	11	1	203	103	542	491
64	Niebüll	840	457	49	27	–	61	41	678	608
65	Norderstedt	1 965	1 199	370	221	187	250	161	724	645
66	Nortorf	1 016	624	52	175	144	147	98	1 031	950
67	Oldenburg i. H.	1 088	538	35	63	19	226	167	639	610
68	Owschlag	396	247	21	102	92	21	5	407	385
69	Pinneberg	2 859	1 928	319	88	45	506	212	1 031	911
70	Plön	787	478	26	29	15	233	103	480	435
71	Preetz	960	616	26	37	8	123	74	612	582
72	Quickborn	1 006	702	104	155	144	159	65	405	382
112	Ratekau	516	346	52	55	51	99	25	341	316
73	Ratzeburg	787	536	32	29	19	98	51	550	500
74	Reinbek/Glinde	1 366	855	271	90	84	147	109	439	411
75	Reinfeld (Holstein)	620	368	65	43	35	38	25	403	375
76	Rendsburg	2 905	1 676	355	187	108	339	227	1 827	1 465
77	Sandesneben	388	262	9	35	24	32	18	254	253
78	St. Michaelisdonn	444	268	27	26	10	59	13	286	215
79	Sankt Peter-Ording	328	223	3	9	3	69	25	138	127
80	Satrup	430	276	19	5	1	22	9	280	280
81	Schafflund	897	433	33	64	34	121	89	806	790
82	Schenefeld	420	227	15	20	11	24	16	376	373
83	Schleswig	1 875	1 146	148	380	235	180	96	1 745	1 251
84	Schönberg (Holstein)	781	429	21	10	0	102	32	477	454
108	Schönwalde a. Bungsberg	236	147	3	48	42	45	28	184	177
85	Schwarzenbek	671	408	100	56	48	176	45	471	439
111	Schwentinental	405	267	30	4	3	53	37	151	139
110	Selent	320	171	16	119	75	28	17	209	201
86	Silberstedt	648	375	19	13	2	55	27	568	543
87	Sörup	377	228	19	6	0	21	12	243	231
88	Steinbergkirche	492	289	7	6	1	23	8	270	269
89	Süderbrarup	758	466	19	29	10	36	14	466	435
90	Süderlügum	427	229	10	6	0	16	4	428	407
91	Tarp	1 098	605	53	130	102	82	44	1 177	872
92	Tellingstedt	570	321	13	123	96	33	8	468	467
93	Timmendorfer Strand/ Scharbeutz	804	547	21	3	0	132	85	402	365
94	Tönning	357	220	14	6	–	55	38	319	281
95	Trittau	888	592	71	24	17	166	47	622	614
96	Uetersen	1 492	984	132	36	0	197	102	666	556
97	Viöl	570	251	21	47	32	22	9	577	551
98	Wacken	323	197	6	36	16	14	4	337	285
99	Wankendorf	458	259	24	42	31	27	16	331	306
100	Wedel	879	539	157	56	7	214	62	303	286
101	Wentorf	727	595	48	9	4	126	70	457	414
102	Wesselburen	503	281	16	3	–	14	4	363	349
103	Westerland	1 168	850	30	62	31	227	63	1 005	481
104	Wilster	688	346	36	62	0	39	29	495	409
105	Wyk auf Föhr/Nebel	707	450	19	12	4	93	37	491	464
Schleswig-Holstein		108 556	64 972	9 097	7 549	4 557	14 784	7 846	68 634	60 699

Nahbereichen Schleswig-Holsteins am 31.12.2008

Landwirtschaftsfläche			Wald- fläche	Wasser- fläche	Flächen anderer Nutzung			Boden- fläche insge- samt	Siedlungs- und Verkehrs- fläche	Schl.- Nr.
insgesamt	darunter				insgesamt	darunter				
	Moor	Heide				Friedhof	Unland			
ha										
17 299	29	25	3 886	3 271	458	93	351	35 004	10 101	54
13 420	12	—	2 286	1 672	128	8	75	19 127	1 617	55
8 015	17	—	91	821	307	7	214	9 961	734	56
14 029	—	0	19	334	1 655	7	1 281	17 573	1 543	57
14 446	10	23	945	756	1 563	9	1 381	19 374	1 667	58
20 109	161	75	10 671	1 746	89	17	57	35 835	3 112	59
5 240	123	4	558	93	22	7	11	6 845	901	60
10 205	131	—	227	723	474	1	189	12 575	947	61
23 712	324	179	5 849	544	97	49	41	36 374	6 175	62
8 563	18	—	1 168	308	93	3	89	11 734	1 603	63
12 279	1	1	62	873	442	8	31	15 262	1 613	64
4 865	132	23	1 577	101	91	22	64	9 795	2 996	65
17 877	538	208	3 429	777	61	11	47	24 513	2 236	66
17 891	35	—	1 449	573	1 241	8	894	23 169	2 004	67
6 911	351	57	1 307	282	35	3	31	9 462	838	68
7 988	32	2	1 038	198	78	28	26	13 786	4 467	69
11 391	10	1	2 273	4 919	44	9	32	20 155	1 523	70
14 553	9	—	2 871	1 773	48	14	26	20 977	1 737	71
3 917	1	56	1 042	51	19	8	5	6 753	1 589	72
3 748	18	—	1 000	173	27	4	23	5 960	964	112
8 459	81	2	3 709	2 138	52	9	41	15 823	1 453	73
2 174	—	—	1 018	57	91	26	58	5 381	1 984	74
8 657	6	—	1 182	194	45	5	37	11 183	1 075	75
22 244	836	88	2 553	1 170	332	39	288	31 556	5 188	76
6 794	29	—	1 549	104	14	3	10	9 170	688	77
5 195	—	27	361	122	327	5	285	6 821	811	78
1 536	—	2	100	49	603	2	532	2 832	544	79
6 493	136	6	729	93	23	3	19	8 075	739	80
19 856	184	8	1 574	303	62	4	49	23 681	1 857	81
8 403	10	10	1 710	163	95	4	87	11 211	833	82
15 941	148	35	1 736	2 071	318	20	258	24 246	3 965	83
10 841	35	4	695	521	127	6	48	13 555	1 376	84
5 531	7	0	2 026	207	15	1	13	8 292	473	108
6 985	9	1	1 591	55	25	6	17	10 032	1 333	85
870	—	—	250	40	9	3	3	1 782	613	111
6 766	2	1	1 534	1 781	10	3	5	10 767	604	110
11 647	80	15	936	222	37	6	19	14 125	1 288	86
5 794	37	0	287	153	15	4	12	6 896	651	87
8 112	1	—	439	692	52	4	47	10 087	794	88
11 439	17	0	1 021	896	32	5	26	14 678	1 284	89
8 118	36	89	1 247	327	83	1	46	10 652	878	90
17 103	146	25	1 557	292	104	7	92	21 542	2 391	91
11 012	223	—	514	475	541	6	515	13 735	1 104	92
4 192	11	—	795	824	84	11	73	7 236	1 352	93
7 955	31	1	325	976	340	5	214	10 334	742	94
6 692	16	2	3 143	351	48	8	35	11 933	1 690	95
7 384	5	2	893	835	505	20	378	12 007	2 410	96
13 523	141	28	1 114	172	187	2	183	16 214	1 186	97
5 625	161	4	794	198	146	3	140	7 474	698	98
8 573	14	—	1 209	429	14	4	8	11 082	830	99
3 346	0	60	731	1 519	348	20	194	7 396	1 465	100
1 036	10	0	5 894	35	37	15	20	8 322	1 330	101
9 697	—	—	13	795	219	8	54	11 608	890	102
2 915	—	274	169	825	3 229	17	3 102	9 600	2 447	103
13 111	91	2	240	1 723	208	3	83	16 566	1 287	104
6 964	0	67	411	289	1 361	7	1 183	10 328	1 306	105
1 106 113	9 267	2 410	165 034	79 538	29 710	1 264	22 176	1 579 919	196 230	