

Beiträge zur Statistik Hessens

Nr.	Titel (G = mit Gemeindeergebnissen, K = mit Kreisergebnissen)	Umfang (Seiten)	Bezugs- preis (DM)
189	Die Einfuhr nach Hessen 1985	83	7,50
190	Die Produktion des Bergbaus und Verarbeitenden Gewerbes in Hessen 1984 und 1985	126	9,00
191	Die Staats- und Gemeindefinanzen im Rechnungsjahr 1983 (G)	211	12,00
192	Das Personal des öffentlichen Dienstes in Hessen am 30. Juni 1985 (G)	86	7,50
193	Strukturdaten ausgewählter Branchen des Verarbeitenden Gewerbes 1985	92	7,50
194	Investitionen im Bergbau und Verarbeitenden Gewerbe 1977 bis 1985 nach Verwaltungsbezirken (K)	248	12,00
195	Die Schulden des Landes, der Gemeinden, Gemeindeverbände und Zweckverbände am 31.12.1985 (G)	96	7,50
196	Die Schulden des Landes, der Gemeinden, Gemeindeverbände und Zweckverbände am 31.12.1986 (G)	96	7,50
197	Das steuerpflichtige Vermögen und die betrieblichen Einheitswerte am 1. Januar 1983 (K)	166	10,50
198	Straßenverkehrsunfälle 1986 (K)	124	9,00
199	Das Personal des öffentlichen Dienstes am 30. Juni 1986 (G)	216	12,00
200	Die hessische Ausfuhr 1986	112	9,00
201	Die Einfuhr nach Hessen 1986	84	7,50
202	Handel und Gastgewerbe 1985 (K)	284	13,50
203	Die Produktion des Bergbaus und Verarbeitenden Gewerbes in Hessen 1985 und 1986	136	9,00
204	Wasserversorgung und Abwasserbeseitigung im Bergbau und Verarbeitenden Gewerbe 1975 bis 1983 (K)	216	12,00
205	Die Wahl zum elften Deutschen Bundestag in Hessen am 25. Januar 1987 (G)	175	10,50
206	Die Industrie in den hessischen Stadt- und Landkreisen 1985 (K)	90	10,00
207	Die Industrie in den hessischen Stadt- und Landkreisen 1986 (K)	90	10,00
208	Kreisergebnisse für das Bauhauptgewerbe 1978 bis 1986 (K)	230	12,00
209	Die Wahl zum Hessischen Landtag am 5. April 1987 (G)	121	9,00
210	Abfallwirtschaft in Hessen 1977 bis 1984 (K)	109	9,00
211	Die veranlagten Einkommen 1983 (K)	160	10,50
212	Die Umsätze und ihre Besteuerung 1986 (K)	154	10,50
213	Straßenverkehrsunfälle 1987 (K)	124	9,00
214	Beherbergungskapazität 1987 (G)	201	12,00
215	Die hessische Ausfuhr 1987	111	9,00
216	Die Einfuhr nach Hessen 1987	85	7,50
217	Die Schulden des Landes, der Gemeinden, Gemeindeverbände und Zweckverbände am 31.12.1987 (G)	97	7,50
218	Die Industrie in den hessischen Stadt- und Landkreisen 1987 (K)	80	10,00
219	Die Produktion des Bergbaus und Verarbeitenden Gewerbes in Hessen 1986 und 1987	136	9,00
220	Die Staats- und Gemeindefinanzen im Rechnungsjahr 1984 (G)	215	12,00
221	Das Personal des öffentlichen Dienstes in Hessen am 30. Juni 1987 (G)	87	7,50
222	Bergbau und Verarbeitendes Gewerbe in den hessischen Gemeinden 1970 bis 1988 nach Beschäftigtengrößenklassen (G)	244	12,00
223	Straßenverkehrsunfälle 1988 (K)	124	9,00
224	Arbeitsstättenzählung 1987 — Heft 1: Arbeitsstätten und Beschäftigte (K)	260	13,50
	Arbeitsstättenzählung 1987 — Heft 2: Unternehmen und Beschäftigte (K)	99	8,00
225	Umweltschutzzinvestitionen des Produzierenden Gewerbes 1975 bis 1987 (K)	190	12,00
226	Die Schulden des Landes, der Gemeinden, Gemeindeverbände und Zweckverbände am 31.12.1988 (G)	101	7,50
227	Das Personal des öffentlichen Dienstes in Hessen am 30. Juni 1988 (G)	96	7,50
228	Die Produktion des Bergbaus und Verarbeitenden Gewerbes in Hessen 1987 und 1988	133	9,00
229	Investitionen der Unternehmen im Bergbau und Verarbeitenden Gewerbe 1977 bis 1988	111	9,00
230	Die Kommunalwahlen am 12. März 1989 (G)	204	12,00
231	Die Wahl der Abgeordneten zum Europäischen Parlament in Hessen am 18. Juni 1989 (G)	90	8,00
232	Die Industrie in den hessischen Stadt- und Landkreisen 1988 (K)	60	10,00
233	Die Staats- und Gemeindefinanzen im Rechnungsjahr 1985 (G)	215	12,00
234	Die hessische Ausfuhr 1988	115	9,50
235	Die Einfuhr nach Hessen 1988	94	8,00
236	Die Staats- und Gemeindefinanzen im Rechnungsjahr 1986 (G)	215	12,00
237	Der Bruttolohn und seine Besteuerung 1986 (K)	50	6,50
238	Abfallwirtschaft in Hessen 1977 bis 1987 (K)	117	9,50
239	Straßenverkehrsunfälle 1989 (K)	124	9,50
240	Das Personal des öffentlichen Dienstes in Hessen am 30. Juni 1989 (G)	98	8,00
242	Die Produktion des Bergbaus und Verarbeitenden Gewerbes in Hessen 1988 und 1989	132	9,50
243	Der Beitrag kleiner und mittlerer Betriebe zur Entwicklung des Verarbeitenden Gewerbes in Hessen (= Mittelständische Wirtschaft in Hessen, Heft 1)	42	6,50
244	Die Umsätze und ihre Besteuerung 1988 (K)	160	11,50
245	Die Industrie in den hessischen Stadt- und Landkreisen 1989 (K)	116	10,00
247	Gebäude- und Wohnungszählung 1987 — Heft 1: Gebäude und Wohnungen (K)	182	11,50
248	Die hessische Ausfuhr 1989	117	9,50
249	Die Einfuhr nach Hessen 1989	95	8,00

Hessisches Statistisches Landesamt · Postfach 3205 · Rheinstraße 35/37 · 6200 Wiesbaden

Nr. 247 Neue Folge Heft 1

Archivexemplar

Hessisches Statistisches Landesamt  
Bücherei

Gebäude- und Wohnungszählung 1987

Heft 1

Gebäude und Wohnungen



HESSISCHES STATISTISCHES LANDESAMT

GEBÄUDE- UND WOHNUNGSZÄHLUNG 1987 — Heft 1: Gebäude und Wohnungen



## Gebäude- und Wohnungszählung 1987

Heft 1: Gebäude und Wohnungen

Heft 2: Wohnraumversorgung und Mieten

## Neuerscheinung

### Daten zur Entwicklung von Bevölkerung und Wirtschaft in Hessen 1950 bis 1989

Die vorliegende Veröffentlichung enthält Zeitreihen aus ausgewählten Bereichen, u. a. der Bevölkerungs- und Erwerbsstatistik, der Wirtschaftsstatistik, der Statistik der öffentlichen Sozialleistungen, sowie über öffentliche Finanzen, Geld- und Kredit, Preise und Löhne, Volkswirtschaftliche Gesamtrechnungen und Umweltschutz. Sie trägt dem steigenden Bedarf an vergleichbaren Daten zur Beurteilung der Bevölkerungs- und Wirtschaftsentwicklung und für mittel- und längerfristige Vorausschätzungen Rechnung. Wenngleich damit nicht für alle Bereiche lange Reihen seit 1950 nachgewiesen werden können, so wird doch an den in dieser Veröffentlichung enthaltenen Eckdaten die langjährige Kontinuität der amtlichen Statistik deutlich. Neben den Grunddaten sind vielfach auch Verhältniszahlen, Meßzahlen, Veränderungsraten und wichtige Kennziffern dargestellt.

Umfang 66 Seiten (DIN A 4), broschiert, 6,00 DM (zuzüglich Versandkosten).

W 36



Richten Sie Ihre Bestellung bitte an den Buchhandel oder an das Hessische Statistische Landesamt, Postfach 3205, 6200 Wiesbaden



# BEITRÄGE ZUR STATISTIK HESSENS

Nr. 247 Neue Folge Heft 1

## **Gebäude- und Wohnungszählung 1987**

Heft 1

### **Gebäude und Wohnungen**

HESSISCHES STATISTISCHES LANDESAMT WIESBADEN 1991

ISSN 0440 — 7482 (Beiträge zur Statistik Hessens)

Herausgegeben vom Hessischen Statistischen Landesamt

Postfach 3205, Rheinstraße 35/37, 6200 Wiesbaden

Telefon (0611) 368-0, Telefax (0611) 378324,

Teletex 611850 = HSLd

Nachdruck, auch auszugsweise, mit Quellenangabe gestattet.



# Inhalt

	Seite
<b>Vorwort</b>	5
<b>I. Grundlagen und Methoden</b>	6
A. Rechtsgrundlage	6
B. Ziele und Methoden der Erhebung	7
1. Erhebungsziele	7
2. Erhebungsumfang und -verfahren	8
3. Frageprogramm, Erhebungs- und Darstellungseinheiten	11
C. Begriffserläuterungen	16
<b>II. Graphische Übersichten</b>	25
<b>III. Tabellenteil</b>	35
1. Bewohnte und leerstehende Gebäude und bewohnte Unterkünfte sowie Wohnungen und sonstige Wohneinheiten nach Belegung, Gebäudeart und Baujahr	36
2. Bewohnte Gebäude mit Wohnungen und sonstigen Wohneinheiten nach Eigentümer, Gebäudeart und Baujahr	52
3. Gebäude mit Wohneinheiten nach Art und Baualter in den kreisfreien Städten und Landkreisen	60
4. Bewohnte Gebäude und Unterkünfte nach Beheizung, Gebäudeart, Baujahr und Eigentümer	70
5. Bewohnte Wohneinheiten in Gebäuden nach Belegung, Gebäudeart und Baujahr	86
6. Bewohnte Wohnungen in Gebäuden nach der Belegung in den kreisfreien Städten und Landkreisen	94
7. Öffentlich geförderte bewohnte Wohnungen nach Belegung, Gebäudeart und Baujahr	102
8. Bewohnte Wohneinheiten in Gebäuden nach Größe (Räume/Fläche) und Baujahr	110
9. Bewohnte Wohnungen nach Größe (Räume/Fläche), Ausstattung und Gebäudeart	118
10. Bewohnte Wohnungen in Gebäuden nach Raumzahl und Fläche in den kreisfreien Städten und Landkreisen	126
11. Bewohnte Wohnungen nach Ausstattung, Belegung und Baualter in den kreisfreien Städten und Landkreisen	138
12. Bewohnte Wohneinheiten in Gebäuden nach Beheizungs- und Energieart	148
13. Bewohnte Wohnungen in Gebäuden nach Beheizung und Heizenergie in den kreisfreien Städten und Landkreisen	156
<b>IV. Anhang</b>	165
Volkszählungsgesetz	
Landesrechtliche Bestimmungen	
Gebäudebogen der Vorerhebung	
Wohnungsbogen mit Gebäudeangaben	
Personenbogen	
Übersicht über das Tabellenprogramm	



## **Regionalergebnisse der Gebäude- und Wohnungszählung 1987**

### **1. Kreisdaten**

Das Mindestveröffentlichungsprogramm für Kreise ist in Heft 1 und 2 dieses Beitrags entsprechend seiner fachlichen Zugehörigkeit enthalten. Daneben ist die ausführliche Fassung des sogenannten "Gemeindeblatts" im Statistischen Bericht FO/GWZ 1987-1 kreisweise veröffentlicht.

### **2. Gemeindedaten**

Das Mindestveröffentlichungsprogramm für Gemeinden ist in Heft 2 der Sonderausgabe der Hessischen Gemeindestatistik zur Volkszählung 1987 erschienen. Weitere Strukturdaten bietet der Statistische Bericht FO/GWZ 1987-2 mit jeweils einem Heft für die drei hessischen Regierungsbezirke.

### **3. Gemeindeteildaten**

Die wichtigsten Strukturdaten für Gemeindeteile werden in ebenfalls drei Heften des Statistischen Berichts FO/GWZ 1987-3 Anfang 1991 veröffentlicht.

## **Z e i c h e n e r k l ä r u n g e n**

- = nichts vorhanden.

x = Nachweis nicht sinnvoll.



## Vorwort

Im Rahmen der Volkszählung am 25. Mai 1987 wurde in der Bundesrepublik Deutschland nach einer Unterbrechung von fast zwei Jahrzehnten wieder eine Gebäude- und Wohnungszählung durchgeführt. Hauptaufgabe dieser Zählung war neben einer vollständigen Bestandsaufnahme der Gebäude mit Wohnraum sowie der Wohnungen und sonstigen Wohneinheiten, wichtige Strukturdaten über den Wohnraum und seine Nutzung bereitzustellen. Damit sollte einerseits eine neue Ausgangsbasis für die Fortschreibung des Gebäude- und Wohnungsbestands geschaffen, andererseits aktuelles Zahlenmaterial über vielfältige Aspekte des Wohnungsmarktes geliefert werden.

Von besonderer Bedeutung war dabei - wie allgemein bei Totalzählungen - die Auswertung der Daten nach regionalen Gesichtspunkten. Aus diesem Grund wurden Ergebnisse für Kreise und Gemeinden vorrangig veröffentlicht bzw. auf Disketten zur Verfügung gestellt. Trotzdem enthält das vorliegende Heft 1 in gewissem Umfang auch Regionaldaten, nämlich die Tabellen des Mindestveröffentlichungsprogramms der Länder auf der Ebene der Regierungsbezirke sowie die fachlich zum Themenkomplex "Gebäude und Wohnungen" gehörenden Tabellen der bundeseinheitlichen Kreisstatistik. Um dem Konsumenten regionale Unterschiede wichtiger Strukturmerkmale anschaulich zu machen, sind dem Tabellenteil einige graphische Übersichten vorangestellt.

In ähnlicher Form sollen die Ergebnisse zu den Themenbereichen "Wohnraumversorgung der Haushalte" und "Mieten" in Heft 2 dieses Beitrags behandelt werden.

Wiesbaden, im Februar 1991

H e s s i s c h e s  
Statistisches Landesamt



## I. Grundlagen und Methoden

### A. Rechtsgrundlage

Die rechtliche Basis für die Großzählungen des Jahres 1987 war das "Gesetz über eine Volks-, Berufs-, Gebäude-, Wohnungs- und Arbeitsstättenzählung (Volkszählungsgesetz 1987) vom 8. November 1985" (BGBl. I S. 2078), im folgenden als VZG'87 bezeichnet. Infolge des Urteils des Bundesverfassungsgerichts vom 15. Dezember 1983, das zum Scheitern der ursprünglich für 1983 vorgesehenen Zählung geführt hatte, bietet das neue VZG'87 eine Fülle von Detailregelungen, die bisher in Statistikgesetzen nicht üblich waren (vgl. im einzelnen hierzu den Gesetzestext im Anhang). Unter anderem werden in § 6 VZG'87 die Erhebungsmerkmale der Gebäude- und Wohnungszählung genau festgelegt; darüber hinausgehende Fragen sind gemäß § 13 nicht zugelassen. Die Hilfsmerkmale, das sind Merkmale, die allein der Durchführung der Erhebung dienen, sind für diesen Zählungsteil in § 8 Abs. 1 Ziffer 2 und 4 genannt.

Daneben enthält das VZG'87 eine Vielzahl organisatorisch-methodischer Vorgaben oder zumindest Hinweise. So werden in § 1 neben der Festsetzung des Stichtags auf den 25. Mai 1987 in Absatz 3 die Zulässigkeit und der Zeitrahmen für eine Gebäudevorerhebung geregelt. In § 12 wird die Auskunftspflicht festgelegt; auch werden die einzelnen Auskunftspflichtigen hier benannt, für die Gebäude- und Wohnungszählung in Absatz 1, Ziffer 2 und 3. Zum organisatorischen Bereich gehören ebenfalls die Einrichtung von Erhebungsstellen bei den Gemeinden und der Zählereinsatz, die in den §§ 9 und 10 behandelt werden. Die Einzelheiten bei der Einrichtung der Erhebungsstellen sind gemäß Verordnungsermächtigung in § 9 Absatz 3 durch Landesverordnungen zu regeln (vgl. Hessische Ausführungsverordnung zu § 9 Abs. 3 des Volkszählungsgesetzes 1987 über die Erhebungsstellen und deren Aufgaben vom 26. Juni 1986 (GVBl. I S. 229) in der Fassung vom 11. März 1987 (GVBl. I S. 40) im Anhang). Gemäß § 11 Absatz 2 dürfen Anschriften der Gebäudeeigentümer und -verwalter von den Grundsteuerstellen oder den Brandversicherungskassen an die Erhebungsstellen geliefert werden. Vorschriften über Übermittlung und Veröffentlichung von Daten (§ 14), Trennung und Löschung von Hilfsmerkmalen und Ordnungsnummern (§ 15), Unterrichtung der Auskunftspflichtigen (§ 16) sowie ein Verbot der Reidentifizierung (§ 17) und eine entsprechende Strafvorschrift (§ 18) schließen den organisatorischen Teil des Gesetzes ab.

Eine besondere Kostenerstattung - wie sie in § 19 allgemein geregelt ist - erfolgte für die Gebäude- und Wohnungszählung weder vom Bund an das Land noch vom Land an die Gemeinden.



## B. Ziele und Methoden der Erhebung

### 1. Erhebungsziele

Wie bei allen Vollerhebungen war es auch bei der Gebäude- und Wohnungszählung 1987 eines der Hauptziele, aktuelle Daten in möglichst tiefer regionaler Gliederung zu liefern. Unter diesem Aspekt sind vor allem folgende Teilbereiche wichtig:

#### a) Angaben qualitativer Art über Gebäude und Wohnungen

Hierzu gehören insbesondere Baualter, sanitäre Ausstattung, Beheizung von Gebäuden und Wohnungen, verwendete Energiearten, Größe der Wohnungen nach Fläche und Anzahl der Räume. Zwar könnten diese Angaben auch durch Wohnungsstichproben, oft sogar noch detaillierter, ermittelt werden, doch ist dabei die regionale Darstellung eng begrenzt. Brauchbare Ergebnisse lassen sich häufig nur noch auf der Ebene von Bundesländern ausweisen. Dagegen liefern Großzählungen Ergebnisse für kleinste regionale Einheiten, nicht nur bis zu Gemeinden oder Gemeindeteilen, sondern bei entsprechender Einteilung des Gemeindegebietes bis hinunter zu Blöcken oder Blockseiten, also einzelnen Straßenabschnitten. Damit können beispielsweise wertvolle Unterlagen und Erkenntnisse für Sanierungsgebiete oder Planungen gewonnen werden.

#### b) Belegung der Wohnungen und Wohnraumversorgung

Ausgehend von den seit 1968 fortgeschriebenen Zahlen über den Wohnungsbestand einerseits und die im jährlichen Mikrozensus ermittelten Haushalte andererseits, ging man im Vorfeld der Zählung von leerstehenden Wohnungen in einer Größenordnung zwischen 200 000 und einer Million im Gebiet der Bundesrepublik Deutschland aus. Es hat sich jedoch gezeigt, daß das Instrumentarium der Fortschreibung nicht ausreicht, die Wohnungsabgänge quantitativ korrekt zu erfassen. Zu nennen sind hier insbesondere Umwidmungen von Wohnraum für gewerbliche Zwecke sowie Zusammenlegungen, beispielsweise durch Einbeziehung von Einliegerwohnungen in die Wohnungen des Gebäudeeigentümers, in deren Folge aus vielen ursprünglichen Zweifamilienhäusern inzwischen Einfamilienhäuser wurden.

Ein zweiter, nicht minder wichtiger Teilaspekt ist hier die tatsächliche Versorgung der Haushalte mit Wohnraum, sowohl in quantitativer Hinsicht (Fläche, Räume) als auch unter qualitativen Gesichtspunkten (Ausstattungsmerkmale, Baualter u. ä.), wobei ebenfalls regionale Betrachtungsweisen im Vordergrund stehen.



c) Miethöhe und Mietengefüge

Erstmals nach 1968 können Miethöhe und Mietengefüge wieder regional transparent gemacht werden. Dabei sind nicht nur Durchschnittsmieten sowohl je Mieterhaushalt und je Quadratmeter, sondern Mietpreisgruppen für verschiedene Haushaltstypen oder homogene Wohneinheiten (nach Baualter, Ausstattungsarten, öffentlicher Förderung u. a.) nachzuweisen.

d) Gesellschaftspolitisch wichtige Bevölkerungsgruppen

Daten über die Unterbringungsverhältnisse gesellschaftspolitisch relevanter Bevölkerungsgruppen, wie beispielsweise alte Menschen, ausländische Mitbürger oder sogenannte "Alleinerziehende", können in der Regel wegen zu geringer Fallzahlen nicht durch Stichprobenerhebungen ermittelt werden. Hier bietet die Gebäude- und Wohnungszählung neben den im Mindestveröffentlichungsprogramm enthaltenen Ergebnissen eine Fülle von Informationen durch gezielte Zusatzauswertungen, auch auf regionaler Ebene.

Nicht vergessen werden darf natürlich als zweites wesentliches Erhebungsziel die Ermittlung des Gebäude- und Wohnungsbestandes an einem bestimmten Stichtag. Wie bereits in einem anderen Zusammenhang erwähnt, war die Fortschreibung auf der Grundlage der Zählung von 1968 mittlerweile mit nicht quantifizierbaren Mängeln behaftet, so daß dringend eine Ausgangsbasis für eine neue Fortschreibung des Gebäude- und Wohnungsbestandes erforderlich war. Nicht zuletzt wird die Vollerhebung des Jahres 1987 auch als Basis für eine Gebäude- und Wohnungsstichprobe, wahrscheinlich mit einem Auswahlatz von 1 %, in einem der nächsten Jahre dienen.

2. Erhebungsumfang und -verfahren

Bei der Gebäude- und Wohnungszählung 1987 wurden wie bei früheren Zensen zum einen alle Gebäude mit Wohnraum und die bewohnten Unterkünfte (Gebäudezählung), zum anderen die darin vorhandenen Wohneinheiten (Wohnungszählung) erhoben. Nicht in die Zählung einbezogen waren Gebäude, die am Zählungsstichtag ausschließlich anderen als Wohnzwecken dienten. Dies gilt auch für Gebäude, die ausschließlich von Personen bewohnt wurden, die keinen eigenen Haushalt führten und anstaltsmäßig untergebracht waren.

Zur Zählung nicht auskunftspflichtig waren Angehörige ausländischer Streitkräfte, diplomatischer und berufskonsularischer Vertretungen sowie der Ständigen Vertretung der DDR. Deshalb wurden in deren Eigentum befindliche Gebäude und Wohnungen auch dann nicht gezählt, wenn sie außerhalb geschlossener Bereiche lagen. Andererseits bestand für Angaben über Gebäude und Wohnungen, die diesem



Personenkreis lediglich zur Nutzung überlassen waren, eine Auskunftspflicht des Eigentümers oder des Verwalters.

Wie bereits angedeutet, war der Erhebungsumfang auch in zeitlicher Hinsicht abgegrenzt, nämlich durch den Zählungstichtag am 25. Mai 1987. Maßgebend für die Beantwortung der Fragen waren die Verhältnisse an diesem Tag um 0.00 Uhr. Dementsprechend waren nur solche Gebäude mit Wohnraum zu zählen, deren Baufertigstellung vor diesem Zeitpunkt lag oder für die eine eventuell beantragte Abbruchgenehmigung noch nicht erteilt war. Im Bau befindliche Gebäude mit Wohnraum waren nur dann zu erfassen, wenn zum Zählungstichtag mindestens eine Wohnung bereits bezogen war.

Leerstehende Gebäude mit Wohnraum waren dann in die Zählung einzubeziehen, wenn

- die Wohnungen vorübergehend leerstanden und später wieder zu Wohnzwecken genutzt werden sollten,
- die Wohnungen fertiggestellt, aber noch nicht bezogen waren,
- sie zum Abriß bestimmt waren, aber - wie erwähnt - noch keine behördliche Abbruchgenehmigung vorlag oder
- die Umwidmung aller Wohnungen in Räume für gewerbliche Nutzung zwar geplant, aber diese Nutzungsänderung noch nicht behördlich genehmigt war.

Unterkünfte, wie Baracken, Lauben u. ä., das heißt Bauten, die nur vorübergehend Wohnzwecken dienen und deshalb nicht als Gebäude mit Wohnraum gelten, waren nur dann zu erfassen, wenn sie am Zählungstichtag zumindest teilweise bewohnt waren.

Da die Gebäude- und Wohnungszählung organisatorisch an die Volkszählung 1987 gekoppelt war, soll das Erhebungsverfahren in diesem Beitrag nur in groben Zügen und insbesondere nur insoweit beschrieben werden, als es für diesen Bereich relevant ist. Nach der "Hessischen Verordnung zur Durchführung der Volkszählung 1987" hatten die Gemeinden mit 3000 und mehr Einwohnern eigene, von der übrigen Verwaltung räumlich, organisatorisch und personell getrennte Erhebungsstellen einzurichten und einen Zählungsleiter zu bestellen. Bei den kleineren Gemeinden waren diese Aufgaben von den Landkreisen wahrzunehmen, wenn die Gemeinden nicht selbst die Abschottung, in der Regel durch einen externen Zählungsleiter, gewährleisten konnten.

Als Vorbereitung der Zählung war das Gemeindegebiet regional zu gliedern, sowohl für spätere Auswertungszwecke (Blöcke, Blockseiten) als auch für die Begehung durch die Zähler (Zählbezirke, Arbeitsbezirke). Auf dieser Basis war die Auswahl, Bestellung und Schulung der Zähler vorzunehmen, wobei als Richtwert für einen Arbeitsbezirk 60 Haushalte vorgeschlagen waren. Anhand der laut VZG'87 zu



liefernden Gebäudeadressen konnte die Erhebungsstelle überdies ermitteln, ob bzw. in welchen Fällen eine Gebäudevorerhebung angebracht war. Vom Hessischen Statistischen Landesamt war lediglich eine sogenannte "partielle" Vorerhebung empfohlen. Das heißt, vorab sollten nur diejenigen Gebäudeeigentümer befragt werden, die nicht selbst im Gebäude wohnten. Der Grund dafür war, daß die Gebäudefragen in den Wohnungsbogen integriert waren und deshalb im Falle von selbstbewohntem Wohnungseigentum, also überwiegend bei Ein- und Zweifamilienhäusern, ohnehin bei der eigentlichen Zählung dem Eigentümer vorgelegt wurden. Danach haben einige Gemeinden, speziell größere Städte, vollständige Gebäudevorerhebungen durchgeführt. Die Gebäudeangaben aus der Vorerhebung waren später von der Erhebungsstelle in einen Wohnungsbogen des entsprechenden Gebäudes zu übernehmen, falls nicht bei der Haupterhebung ein Wohnungsinhaber die richtigen Daten eingetragen hatte. Auch diese zusätzliche Zusammenführungs- und Übertragungsarbeit sprach eigentlich gegen eine totale Gebäudevorerhebung. Neben entsprechenden schriftlichen Anleitungen und verschiedenen Schulungsveranstaltungen für die Zählungsleiter durch das Statistische Landesamt wurden diese Vorbereitungsarbeiten in vielfältiger Weise durch die Kommunalen Gebietsrechenzentren unterstützt.

Trotz des Zählereinsatzes gab es infolge der gesetzlichen Vorgaben einen zum Teil erheblichen postalischen Rücklauf von Zählungsunterlagen an die Erhebungsstellen. Deshalb mußten dort nicht nur die Vollzähligkeit der Papiere überprüft und ggf. Mahnverfahren eingeleitet werden, sondern auch die Vollständigkeit und Richtigkeit der Angaben kontrolliert werden. Im übrigen hatten nach den Vorgaben des Hessischen Statistischen Landesamtes nicht die Zähler, sondern die Erhebungsstellen die sogenannte "Regionalliste" anzulegen und auszufüllen. Dieses Ordnungspapier diente der späteren maschinellen Vollzähligkeitskontrolle sowie der regionalen Zuordnung der erfaßten Erhebungseinheiten (Gebäude, Wohnungen, Haushalte, Personen und Arbeitsstätten).

Für die manuelle Bearbeitung der Papiere im Hessischen Statistischen Landesamt war eine Außenstelle in Korbach in Nordhessen eingerichtet. Dort wurden die Unterlagen anhand der Eintragungen in die Ordnungspapiere nochmals auf Vollzähligkeit überprüft. Daneben war es besonders wichtig, das Vorhandensein der Gebäudeangaben zu kontrollieren. Ggf. mußten doppelte Gebäudeangaben (auf zwei Wohnungsbogen eines Gebäudes) in einem der Fälle durch eine entsprechende Markierung im Erhebungsbogen "gelöscht" werden. Da der "Wohnungsbogen mit Gebäudeangaben" ebenso wie der "Personenbogen" (vgl. Anhang) maschinell gelesen wurde, mußten zuvor die Angaben zur Fläche der Wohnung und - falls vorhanden - zur Miete in maschinenlesbaren Ziffern in eine besondere Signierleiste am unteren Rand des Bogens übertragen werden.



Im Übrigen konnte der manuelle Prüfaufwand durch ein umfassendes System maschineller Prüfungen, Umsetzungen und Ergänzungen niedrig gehalten werden. Diese maschinellen Kontrollen begannen mit einer erneuten Vollzähligkeitsprüfung, durch die sichergestellt wurde, daß auch tatsächlich alle Einzelbelege weiter verarbeitet und regional richtig zugeordnet waren. In darauf folgenden Arbeitsschritten wurden die Bogen auf fachliche und inhaltliche Plausibilität geprüft, zum Teil auch im Gebäudezusammenhang. Die Beanstandungen, Löschungen oder maschinellen Ergänzungen wurden in Fehlerprotokollen ausgewiesen und - soweit erforderlich - nachgebessert.

### 3. Frageprogramm, Erhebungs- und Darstellungseinheiten

Wie bereits erwähnt, sind die Erhebungsmerkmale der Gebäude- und Wohnungszählung im Volkszählungsgesetz 1987 im einzelnen festgelegt. Auf dieser Basis enthält der "Wohnungsbogen" elf wohnungsstatistische und vier gebäudestatistische Fragen (vgl. dazu den Bogen im Anhang). Bei deren Festlegung wurde darauf geachtet, neben einer größtmöglichen Vergleichbarkeit mit der letzten vorangegangenen Zählung Datenmaterial über aktuelle Probleme auf dem Wohnungsmarkt verfügbar zu machen.

Die gebäudebezogenen Merkmale dienen nicht nur einer entsprechenden Aufgliederung des Gesamtbestandes an Gebäuden mit Wohnraum, sondern sie sind auch für die Charakterisierung der zugehörigen Wohneinheiten erforderlich. Dies gilt insbesondere in bezug auf die Gebäudeart, die auch Ausgangsbasis für die Fortschreibung ist, sowie für das Baujahr. Das Baualter, das unter anderem auch die Höhe der Mieten mitbestimmt, ermöglicht in Verbindung mit wohnungsstatistischen Merkmalen (insbesondere zur Ausstattung) eine Abschätzung des Ersatz-, Sanierungs- oder Modernisierungsbedarfs. Die Angaben über die Eigentumsverhältnisse sollen Informationen über die Eigentumbildung privater Haushalte liefern, aber auch die Bedeutung der gemeinnützigen und der anderen Wohnungsunternehmen auf dem Wohnungsmarkt erkennen lassen.

Nur bei der Gebäudevorerhebung (vgl. Erhebungsbogen im Anhang) war die Zahl von Wohnungen und Arbeitsstätten im Gebäude unmittelbar zu erfragen, und zwar zur Vorbereitung der Haupterhebung (Abgrenzung der Zählbezirke, Bereitstellung der Erhebungspapiere für die Zähler). Die Ermittlung der vollständigen Zahl von Wohnungen und Arbeitsstätten oblag dem Zähler. Die Zuordnung zum Gebäude erfolgte über die Regionalliste und diente der Kennzeichnung der Größe von Gebäuden (Ein- oder Zweifamilienhaus, Mehrfamilienhaus mit ... Wohnungen). Damit ist eine brei

tere Differenzierung des Wohnungsbestandes möglich. Die Frage nach der öffentlichen Förderung von Wohnungen im Gebäudebogen hatte eine Plausibilitätsfunktion gegenüber der entsprechenden Frage im Wohnungsbogen, um eventuell unkorrekte Angaben von Wohnungsinhabern berichtigen zu können. Gegenüber der Zählung von 1968 entfielen im Gebäudeteil die Fragen nach einem landwirtschaftlichen Betrieb sowie nach Unterkellerung, Wasserversorgung und Abwasserbeseitigung.

Die wohnungsstatistischen Fragen richteten sich, gegliedert nach Abschnitten, an unterschiedliche Haushaltsgruppen. Lediglich die Frage über das Wohnverhältnis war von allen Haushalten zu beantworten. Mit den Angaben über die wohnungsmäßige Unterbringung der Bevölkerung in Privathaushalten sind Wohnungsbedarfsanalysen und Entscheidungshilfen für die Wohnungspolitik, wie beispielsweise Sicherung von Wohnraum für bestimmte Bevölkerungsgruppen, möglich. Für alle Eigentümer und Hauptmieter waren die Fragen 2 bis 8 bestimmt, für die Hauptmieter darüber hinaus noch die Fragen 9 und 10. Die Frage, ob es sich um eine Freizeitwohnung handelt oder nicht, dient ebenso wie die nach der Nutzung durch Angehörige ausländischer Streitkräfte usw. im Kopf des Bogens der problemgerechten Abgrenzung des Wohnungsbestandes (vgl. dazu Schematische Darstellung der Gebäudarten und Wohneinheiten auf S. 15.). Diese Wohnungen stehen in der Regel nicht dem allgemeinen Wohnungsmarkt zur Verfügung und dienen insbesondere nicht der Grundversorgung der Bevölkerung mit Wohnraum.

Das Einzugsjahr des Haushaltes in die Wohnung kann in Verbindung mit anderen Merkmalen, beispielsweise der Miete, nähere Aufschlüsse über die Wohnsituation der Bevölkerung geben. Auch bei der Beurteilung regionaler Wohnungsmärkte spielt dieser Tatbestand eine Rolle, da Umzüge bzw. Wohndauer Angebot und Nachfrage beeinflussen und sich auf das Mietengefüge auswirken. Die Ausstattungsmerkmale sind von zentraler Bedeutung für die Beurteilung der Qualität des Wohnungsbestands und Wohnstandards. Zusammen mit dem Baualter lassen diese Daten den Umfang des Modernisierungsbedarfs erkennen. Darüber hinaus dient die Frage nach dem Vorhandensein von Küche oder Kochnische der Abgrenzung von Wohnungen gegenüber den sonstigen Wohneinheiten. Die Qualität der Wohnungen wird daneben auch von der Art der Beheizung bestimmt. In Verbindung mit der benutzten Heizenergie werden die diesbezüglichen Ergebnisse im Zusammenhang mit energie- und umweltpolitischen Maßnahmen benötigt.

Die Angaben über die Größe der Wohnung nach Raumzahl und Fläche sind in Relation zu den bevölkerungsstatistischen Feststellungen über die Größe der Haushalte unentbehrlich zur Beurteilung der Wohnungsversorgung der Bevölkerung. Prägnante Aussagen, wie beispielsweise Raumzahl bzw. Fläche je Person oder durchschnittliche Miete je m<sup>2</sup> unter Berücksichtigung von Ausstattung u. ä., sind ohne Informa-



tionen über die Wohnungsgröße nicht möglich. Die Fragen über die untervermieteten bzw. gewerblich genutzten Räume dienen der Differenzierung gegenüber den allein für Wohnzwecke des jeweiligen Haushalts bestimmten Räume. Im übrigen ist die Wohnungsgröße nach Anzahl der Räume auch Bestandteil der Wohnungsfortschreibung. Die öffentliche Förderung von Wohnungen spielt im Rahmen der Wohnungsversorgung der Bevölkerung eine wichtige Rolle. Seit der letzten Gebäude- und Wohnungszählung im Jahr 1968 sind jedoch in zahlreichen Fällen die Förderungsmittel zurückgezahlt oder abgelöst worden, ohne daß dieser Tatbestand statistisch ermittelt wurde. Insofern dient diese Frage einer Abschätzung des Bedarf qualitativ guter und relativ preiswerter Wohnungen und damit verbundener staatlicher Förderungsmaßnahmen.

Nur an Hauptmieter gerichtet waren die Fragen zur Höhe der Miete und in Zusammenhang damit nach Dienst-, Werkswohnungen u. dgl. sowie verbilligt oder kostenlos überlassenen Wohnungen. Diese nehmen mit einer vom allgemeinen Niveau abweichenden Miete eine Sonderstellung ein und werden deshalb bei der Auswertung der Mietangaben von den "reinen" Mietwohnungen abgegrenzt. Diese gesondert erfragten Angaben gewährleisten somit, daß bei Mietanalysen nur vergleichbare Mieten berücksichtigt werden.

Bei leerstehenden Wohnungen, deren Angaben im übrigen (wie auch bei Wohnungen von Angehörigen ausländischer Streitkräfte usw.) vom Eigentümer oder Verwalter einzuholen waren, wurden zusätzliche Informationen über die Dauer des Leerstehens erhoben. Dadurch kann u. a. festgestellt werden, inwieweit das Wohnungsangebot auf Teilmärkten nicht dem Bedarf entspricht oder die Nachfrage generell übersteigt.

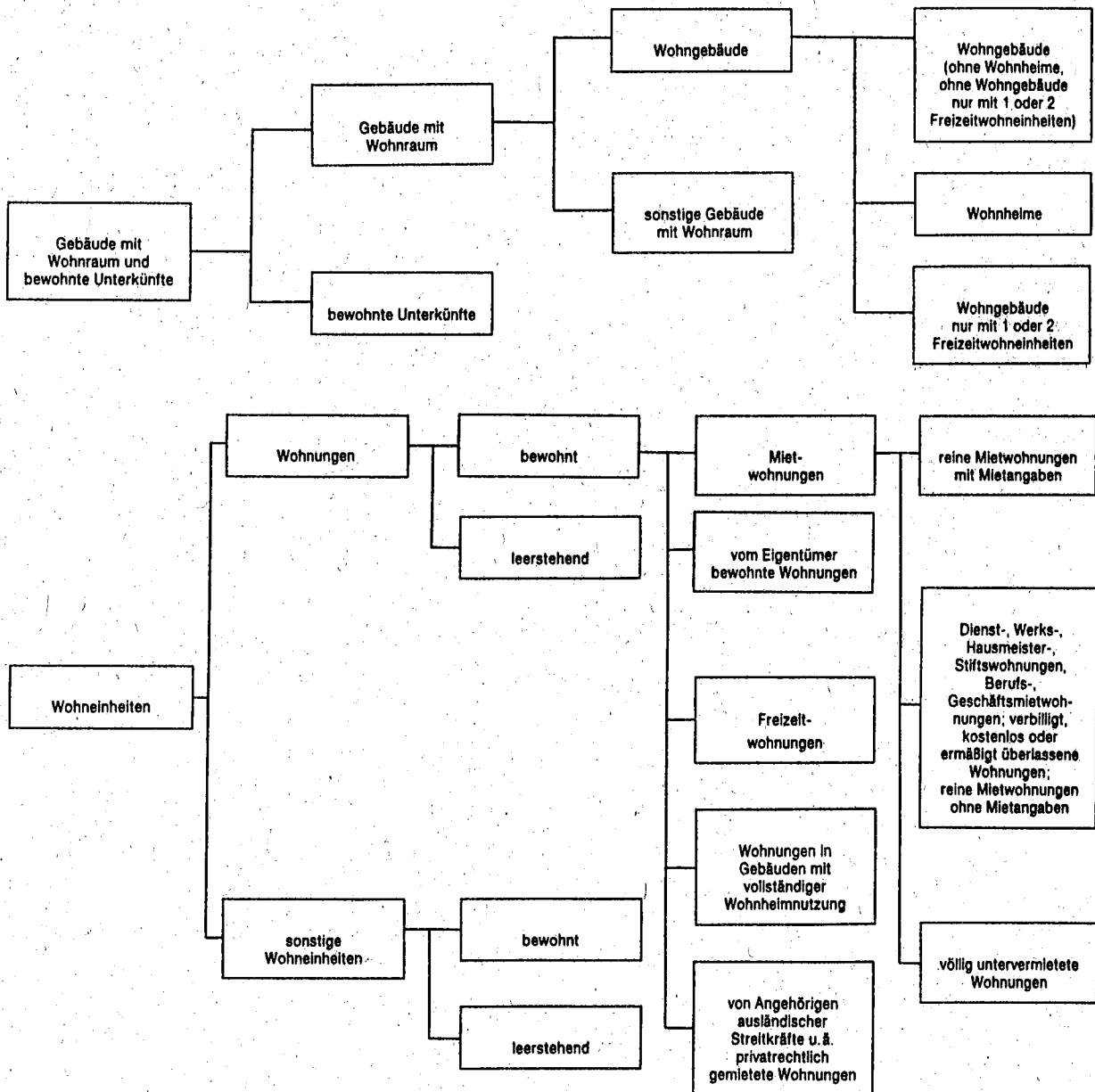
Gegenüber der Gebäude- und Wohnungszählung 1968 konnten infolge der Ankopplung an die Volkszählung 1987 die haushalts- und personenbezogenen Fragen entfallen. Verzichtet wurde außerdem auf die Fragen nach der Lage der Wohnung im Gebäude, nach dem Wohnungsabschluß, nach der Lage der Toilette sowie nach den Beträgen von Mietnebenkosten und eventuellen Mietminderungen infolge von finanziellen Vorausleistungen des Mieters. Andererseits wurde die Frage nach der verwendeten Heizenergie neu aufgenommen, um den Anforderungen nach umweltrelevanten Daten gerecht zu werden.

Erhebungs- und Darstellungseinheit der Gebäudezählung ist - wie bereits 1968 - insbesondere das Gebäude mit Wohnraum. Dazu gehören sowohl Wohngebäude, d. h. Gebäude, die mindestens zur Hälfte für Wohnzwecke genutzt werden, als auch überwiegend gewerblich genutzte Gebäude und Verwaltungsgebäude, wenn sie mindestens eine Wohneinheit enthalten ("sonstige Gebäude mit Wohnraum"). Die Zuordnung zu

einer dieser beiden Kategorien war von den Auskunftgebern in Abhängigkeit von den jeweiligen Anteilen des Gebäudes für Wohnzwecke bzw. für Nichtwohnzwecke an der Gesamtnutzfläche vorzunehmen. Ob es sich bei einer Wohneinheit, der Erhebungs- und Darstellungseinheit der Wohnungszählung, um eine "Wohnung" oder eine "sonstige Wohneinheit" handelte, wurde dagegen nicht erfragt, sondern - wie bereits erwähnt - anhand der erhobenen Merkmale im Zuge der Aufbereitung festgestellt. Als Wohnung sind dabei nur die in Gebäuden mit Wohnraum gelegenen Wohneinheiten eingestuft, die eine Küche oder Kochnische haben. Wohneinheiten ohne Küche oder Kochnische in Gebäuden mit Wohnraum sowie alle Wohneinheiten in bewohnten Unterkünften gelten dagegen als sonstige Wohneinheiten. Falls ein Haushalt in einem Gebäude oder einer Unterkunft mehr als eine Wohneinheit nutzte, so waren die Angaben auf nur einem Erhebungsbogen zusammenzufassen. Bei der Abgrenzung der Wohneinheiten stehen also die Nutzungsverhältnisse, nicht die baulichen Gegebenheiten im Vordergrund. Die weitere Gliederung der Darstellungseinheiten ist dem nachfolgenden Schema zu entnehmen. Die einzelnen Abgrenzungen sind weitestgehend mit denen von 1968 identisch.



**Schematische Darstellung der Gebäudearten und Wohneinheiten  
bei der Gebäude- und Wohnungszählung 1987**



### C. Begriffserläuterungen

#### Bad

Zur Badeinrichtung gehört, daß mindestens eine Badewanne (auch Sitzbadewanne) oder eine Dusche mit Bodenwanne vorhanden ist und in dem Raum selbst eine Abflußmöglichkeit für das Wasser besteht.

#### Baualter/Baujahr

Als Baujahr des Gebäudes gilt das Jahr der Bezugsfertigstellung. Bei Gebäuden, die durch Schäden teilweise unbenutzbar geworden waren und wiederhergestellt sind, sowie bei total renovierten Gebäuden und Erweiterungsbauten gilt als Baujahr das Jahr der ursprünglichen Errichtung, bei total zerstörten und wiederaufgebauten Gebäuden das Jahr des Wiederaufbaus.

#### Besitzverhältnis

Hierunter ist die Rechtsform der Wohnungsnutzung durch einen Haushalt zu verstehen. Es wird unterschieden zwischen Eigentümer- und Mietwohnungen.

#### Bewohnte Wohnungen/sonstige Wohneinheiten

Als bewohnt gelten auch Wohnungen/sonstige Wohneinheiten, für die keine Angaben zum Haushalt vorliegen (z. B. bei Angehörigen ausländischer Streitkräfte).

#### Bezugsperson/Person, die überwiegend zum Unterhalt des Haushalts beiträgt

Bei der Bestimmung der Bezugsperson wird davon ausgegangen, daß die überwiegend zum Unterhalt eines Haushalts beitragende Person in der Regel auch diejenige ist, die den sozialen Status und die Lebensverhältnisse des Haushalts bzw. der Haushaltsmitglieder bestimmt und daher sich als Bezugsperson für die sozio-ökonomische Zuordnung des Haushaltes eignet. Diese Definition der Bezugsperson, die den bei früheren Volkszählungen üblichen Begriff des Haushaltsvorstandes ersetzt, ist international üblich. Bestimmt wurde die Bezugsperson insbesondere aufgrund der Angaben über Alter, Geschlecht, Quelle des überwiegenden Lebensunterhalts, Erwerbsbeteiligung, Vollzeit-/Teilzeiterwerbstätigkeit und Stellung im Beruf.

#### Blockheizung

Eine Blockheizung liegt vor, wenn ein Häuserblock von einem zentralen Heizsystem aus beheizt wird und die Heizquelle an einem der Gebäude angebaut ist oder sich in unmittelbarer Nähe dieser Gebäude befindet.



### Eigentümer

Personen, denen das Eigentum an dem Gebäude oder der Wohnung rechtlich zusteht oder die die Eintragung im Grundbuch schon beantragt haben.

### Eigentümerwohnungen

Wohnungen, die vom Eigentümer des Gebäudes oder der Wohnung selbst bewohnt werden.

### Eigentumswohnungen

Eigentumswohnungen sind alle Wohneinheiten, an denen durch Eintragung im Wohnungsgrundbuch Sondereigentum nach dem Wohnungseigentumsgesetz vom 15.3.1951 (BGBI. I S. 175) begründet worden ist.

### Einzelöfen

Einzelöfen (z. B. Kohle-, Nachtspeicheröfen) beheizen jeweils nur den Raum, in dem sie stehen. In der Regel sind sie fest installiert.

### Etagenheizung

Die Räume einer Wohnung oder sonstigen Wohneinheit werden von einer nur für diese Wohnung/sonstige Wohneinheit bestimmten Heizquelle aus beheizt.

### Fernheizung

Größere Wohnbezirke werden von einem entfernten, zentralen Heizwerk aus beheizt.

### Fläche der Wohnung

Die Gesamtfläche der Wohnung setzt sich zusammen aus der Fläche

- aller Wohn- und Schlafräume, auch außerhalb des Wohnungsabschlusses (z. B. Mansarden),
- der Küche,
- des Badezimmers, der Toilette(n), Besen-, Speise- und Abstellkammer, Veranda, des Flurs, Balkons,
- der gewerblich genutzten Wohnräume.

Unter einer Schräge liegende Flächen wurden nur halb gerechnet, Balkone nur zu einem Viertel. Keller- und Bodenräume (Speicher), soweit sie nicht zu Wohnzwecken ausgebaut sind, bleiben unberücksichtigt.

### Freizeitwohneinheiten/-wohnungen

Wohneinheiten/Wohnungen, die vom Eigentümer oder Mieter als "Zweitwohnung" primär für Erholungszwecke über das Wochenende oder im Urlaub (Ferien) bewohnt werden. Nicht als Freizeitwohneinheiten/-wohnungen gelten Wohneinheiten, die ähnlich wie ein Hotelzimmer nur kurzfristig von einem Haushalt gemietet werden und in die anschließend andere Haushalte in stetem Wechsel einziehen.

### Gebäude

Gebäude sind für längere Dauer errichtete Bauwerke und enthalten Wohn-, Aufenthaltsräume und/oder Räume für Arbeitsstätten und andere Nutzungen. Als ein (einzelnes) Gebäude gilt jedes freistehende Gebäude oder bei zusammenhängender Bebauung - z. B. Doppel-, Gruppen- und Reihenhäuser - jedes Gebäude, das durch eine vom Dach bis zum Keller reichende Brandmauer von anderen Gebäuden getrennt ist.

In den Tabellen der Gebäude- und Wohnungszählung werden unter dem Begriff "Gebäude" alle **Wohngebäude** und alle **sonstigen Gebäude mit Wohnraum** nachgewiesen.

"Unterkünfte" (vgl. Definition) gelten nicht als **Gebäude**.

### Hauptmieter

Als Hauptmieter gilt, wer das Recht zur Wohnungsnutzung durch Mietvertrag mit dem Eigentümer des Gebäudes/der Wohnung erworben hat. Hierbei ist es gleichgültig, ob für die Wohnung tatsächlich Miete gezahlt wird oder nicht.

### Haushalte

Personen, die gemeinsam wohnen und wirtschaften, insbesondere ihren Lebensunterhalt gemeinsam finanzieren (Mehrpersonenhaushalt). Wer allein wirtschaftet, bildet einen eigenen Haushalt (Einpersonenhaushalt), und zwar auch dann, wenn er mit anderen Personen eine gemeinsame Wohnung hat.

Bei Personen im Haushaltszusammenhang, die in gebäude- und wohnungsstatistischen Tabellen nachgewiesen werden, handelt es sich stets um die **wohnberechtigte Bevölkerung**.

### Küche, Kochnische

Zu den Küchen zählen Kochküchen und Wohnküchen. Sie müssen mit einer fest installierten Einrichtung zum Kochen ausgestattet sein. Als Kochnische gilt eine zu einem Wohnraum gehörende Nische, die mit eigener Einrichtung zum Kochen ausgestattet ist.



### Mehrraumöfen

Ein Mehrraumofen (z. B. Kachelofen) beheizt gleichzeitig mehrere Räume (auch durch Luftkanäle).

### Miete

Als Miete wird der monatliche Betrag ausgewiesen, der mit dem Vermieter für die Überlassung der ganzen Wohnung oder sonstigen Wohneinheit zum Zeitpunkt der Zahlung vereinbart war. Dabei ist es gleichgültig, ob die Miete tatsächlich gezahlt wurde oder nicht.

Zur Miete rechnen auch die monatlich aufzuwendenden Beträge für Wasser, Kanalisation, Straßenreinigung, Müllabfuhr, Treppenhausbeleuchtung und Schornsteinreinigung.

Finanzielle Vorleistungen, z. B. Baukostenzuschüsse in Form einer Mietvorauszahlung bzw. eines Mieterdarlehens, vermindern die Miete; es handelt sich dann um ermäßigt überlassenen Wohnraum.

Nicht zur Miete rechnen Umlagen für den Betrieb einer Zentralheizung oder Warmwasserversorgung, für eine Garage oder einen Einstellplatz, Zuschläge für Möblierung, Gewerberäume oder untervermietete Räume, Grundgebühren für eine Zentralwaschanlage u. dgl. mehr.

### Mietwohneinheiten/-wohnungen

Hierunter werden Wohnungen/sonstige Wohneinheiten verstanden, die vollständig durch Haupt- und ggf. Untermieter genutzt werden. Hierzu zählen nicht Freizeitwohneinheiten sowie Wohneinheiten in Gebäuden mit vollständiger Wohnheimnutzung.

### Öffentliche Förderung

Als öffentlich, d. h. mit Mitteln des sozialen Wohnungsbaus gefördert, gelten nur solche Wohnungen, die nach der Währungsreform (20. Juni 1948) fertiggestellt worden sind und für die öffentliche Mittel (des Bundes, des Landes oder der Gemeinde) zur Errichtung von Sozialwohnungen bewilligt wurden (sog. Erster Förderungsweg).

Hierzu zählen u. a.

- Darlehen zur Deckung der Baukosten (in der Regel öffentliche Baudarlehen oder Landesbaudarlehen genannt),
- Darlehen oder Zuschüsse zur Deckung der laufenden Aufwendungen (Annuitätshilfen, Aufwendungszuschüsse oder -darlehen, Zinszuschüsse).

Sind für Mietwohnungen die öffentlichen Mittel vorzeitig zurückgezahlt worden, so gelten die meisten Wohnungen noch bis zu 8 Jahren als öffentlich gefördert.

Bei Eigenheimen und Eigentumswohnungen entfällt in der Regel die öffentliche Bindung mit Rückzahlung oder Ablösung der Förderungsmittel; bei Eigentumswohnungen, die durch Umwandlung entstanden sind, entfällt die Bindung nur, wenn Eigentümer als Berechtigte im sozialen Wohnungsbau die Wohnung selbst nutzen. Über das Ende der Bindungen erhalten Eigentümer eine Bestätigung der zuständigen Stelle.

**Nicht** zu den öffentlichen Mitteln im oben genannten Sinne zählen

- Aufwendungsdarlehen nach dem Regionalprogramm des Bundes (sog. Zweiter Förderungsweg),
- Aufbaudarlehen nach dem Lastenausgleichsgesetz,
- Wohnungsfürsorgemittel für öffentlich Bedienstete des Bundes, der Länder oder Gemeinden,
- Mittel zur Förderung der Modernisierung oder für Maßnahmen zur Einsparung von Heizenergie,
- 7b-Abschreibungen und sonstige Steuervergünstigungen, Bausparprämien.

#### Räume

Als Räume einer Wohneinheit/Wohnung zählen Wohn- und Schlafräume mit 6 und mehr m<sup>2</sup> Wohnfläche sowie alle Küchen (diese ohne Rücksicht auf die Größe) und gewerblich genutzte Räume (zweckentfremdete Wohnräume) mit 6 und mehr m<sup>2</sup> Fläche. Dabei spielt es keine Rolle, ob die Räume vom Inhaber der Wohneinheit/Wohnung selbst bewohnt oder z. T. untervermietet sind.

Im Unterschied dazu sind beim Nachweis der **selbstbewohnten** Räume die untervermieteten und die gewerblich genutzten Räume nicht enthalten.

#### Reine Mietwohnungen

Als reine Mietwohnungen gelten alle vermieteten Wohnungen mit Ausnahme von

- Dienst-, Werks-, Hausmeister- und Stiftswohnungen,
- Berufs- und Geschäftswohnungen,
- Mietwohnungen ausländischer Streitkräfte,
- verbilligt, wegen finanzieller Vorleistungen ermäßigt oder kostenlos überlassenen Wohnungen,
- völlig untervermieteten Wohnungen.

Dagegen sind die Wohnungen für Bedienstete der öffentlichen Hand in den Zahlungen über reine Mietwohnungen enthalten.

#### Sammelheizung

Hierzu zählen Fern-, Block-, Zentral- und Etagenheizung.

### Sonnenenergie

Zur Nutzung der Sonnenenergie werden in der Regel Sonnenkollektoren, die Sonnenlicht und solare Wärmestrahlung absorbieren und in Form nutzbarer Wärmeenergie an einen flüssigen Wärmeträger abgeben, selten auch Solarzellen, eingesetzt.

### Sonstige Gebäude mit Wohnraum

Gebäude, die mindestens eine Wohnung oder sonstige Wohneinheit enthalten, aber überwiegend für Nichtwohnzwecke, z. B. für gewerbliche, soziale, kulturelle oder Verwaltungszwecke, genutzt werden. Beispiele dafür sind: Hausmeisterwohnungen in Fabrik- oder Verwaltungsgebäuden, Wohnungen in Geschäfts- und Bürogebäuden.

### Sonstige Wohneinheiten

Hierzu zählen alle Wohneinheiten in **Unterkünften** sowie Wohneinheiten in Gebäuden, die nicht mit Küche oder Kochnische ausgestattet sind.

### Unterkünfte

Unterkünfte sind behelfsmäßige Bauten zur vorübergehenden Nutzung. Hierzu zählen z. B. Behelfsheime, Baracken, Wohnwagen (z. B. auf Campingplätzen), Lauben (Gartenlauben, Schrebergartenhütten, Weinberghütten, Almhütten), festverankerte Wohnschiffe und Bauzüge.

Für Unterkünfte wurden nur dann Angaben erhoben, wenn sie zum Zeitpunkt der Zählung bewohnt waren. Wohnwagen und Lauben wurden nur dann als bewohnte Unterkünfte erfaßt, wenn ihre Bewohner keine andere Wohnung oder sonstige Wohneinheit hatten.

### Untermieter

Als Untermieter gelten Haushalte (auch Einzelpersonen) in einer Wohneinheit denen Teile der Wohneinheit von dem Inhaber (Eigentümer, Hauptmieter) überlassen worden sind, gleichgültig ob mit oder ohne Mietzahlung. Hat der Inhaber die Wohneinheit an mehrere Haushalte vermietet, ohne sie selbst zu bewohnen, gilt die Wohneinheit als total untervermietet.

### Wärmepumpe

Mit Hilfe der Wärmepumpe, die oftmals mit Sonnenkollektoren eingesetzt wird, kann Wärme aus der umgebenden Luft, dem Erdboden oder Wasser aufgenommen und genutzt werden.



### WC (Wasserklosett)

Toiletten mit Wasserspülung sind über Spülkästen oder Druckspüler an ein Wasser-  
netz angeschlossen.

### Wohnberechtigte Bevölkerung

Zur wohnberechtigten Bevölkerung zählen diejenigen Personen, die im betreffenden  
Gebiet eine Wohnung haben, unabhängig davon, ob es sich um eine Haupt- oder  
Nebenwohnung handelt (Doppelzählung möglich).

### Wohneinheiten

Nach außen abgeschlossene, zu Wohnzwecken bestimmte, in der Regel zusammenlie-  
gende Räume in **Wohngebäuden** oder **sonstigen Gebäuden mit Wohnraum**, die die Füh-  
rung eines eigenen Haushalts ermöglichen. Hierbei ist es gleichgültig, ob in der  
Wohnung ein Haushalt oder mehrere Haushalte untergebracht sind oder ob die Woh-  
nung leersteht bzw. eine **Freizeitwohneinheit** ist. Mehrere Wohneinheiten in einem  
Gebäude, die von nur einem Haushalt genutzt werden, gelten als eine Wohneinheit.

Bei den Wohneinheiten wird unterschieden zwischen Wohnungen und sonstigen Wohn-  
einheiten.

### Wohngebäude

Gebäude, die mindestens zur Hälfte (gemessen an der Gesamtnutzfläche) Wohn-  
zwecken dienen.

Zu den Wohngebäuden zählen nicht die Gebäude mit nur einer oder zwei Freizeit-  
wohneinheiten, deren Gesamtwohnfläche weniger als 50 m<sup>2</sup> beträgt. Diese werden  
bei den Unterkünften nachgewiesen.

### Wohnheime

Wohnheime dienen den Wohnbedürfnissen bestimmter Bevölkerungskreise, z. B. Stu-  
dentenwohnheim, Altenwohnheim, Schwesternwohnheim, Wohnheim für Mutter und Kind.  
Ein Gebäude kann vollständig oder nur teilweise (z. B. Altenzentrum) als Wohn-  
heim genutzt werden.

Wohnheime dienen primär dem Wohnen, d. h., der für Anstalten typische Gesichts-  
punkt der Betreuung tritt bei ihnen in den Hintergrund. Die Bewohner von Wohn-  
heimen führen in der Regel einen eigenen Haushalt. Wohnheime können aber auch  
Gemeinschaftseinrichtungen (Gemeinschaftsverpflegung, Gemeinschaftsräume) be-  
sitzen. Wohnheime enthalten Wohnungen und/oder "sonstige Wohneinheiten".

### Wohnungen


Als **Wohnungen** gelten nur Wohneinheiten in Gebäuden, die mit Küche bzw. Kochnische ausgestattet sind.

### Wohnungsinhaber

Eigentümer und Hauptmieter zusammen ergeben die Kategorie der Wohnungsinhaber.

### Zentralheizung

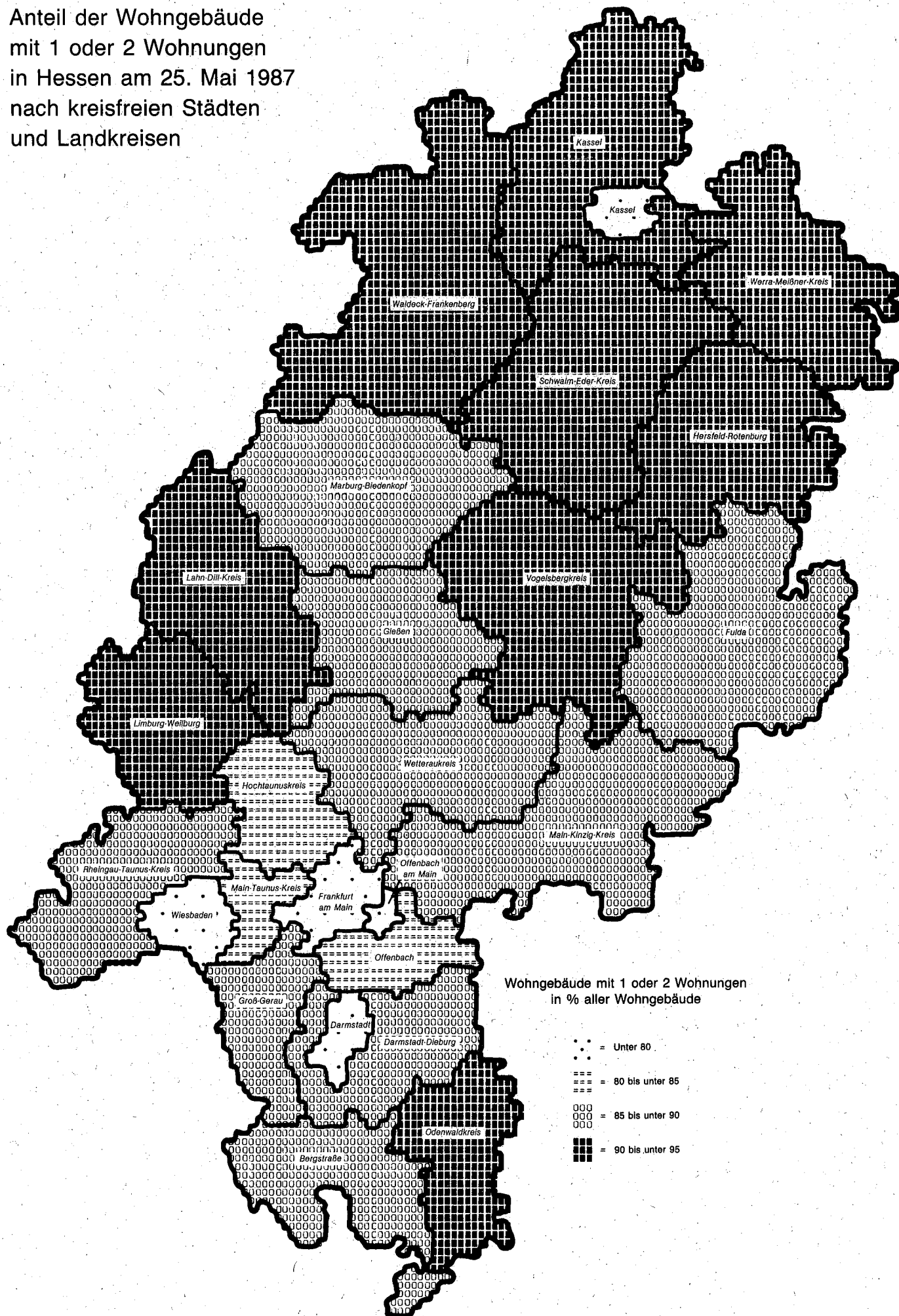
Eine zentrale Heizquelle versorgt über ein Röhrensystem die Wohnungen nur eines Gebäudes.



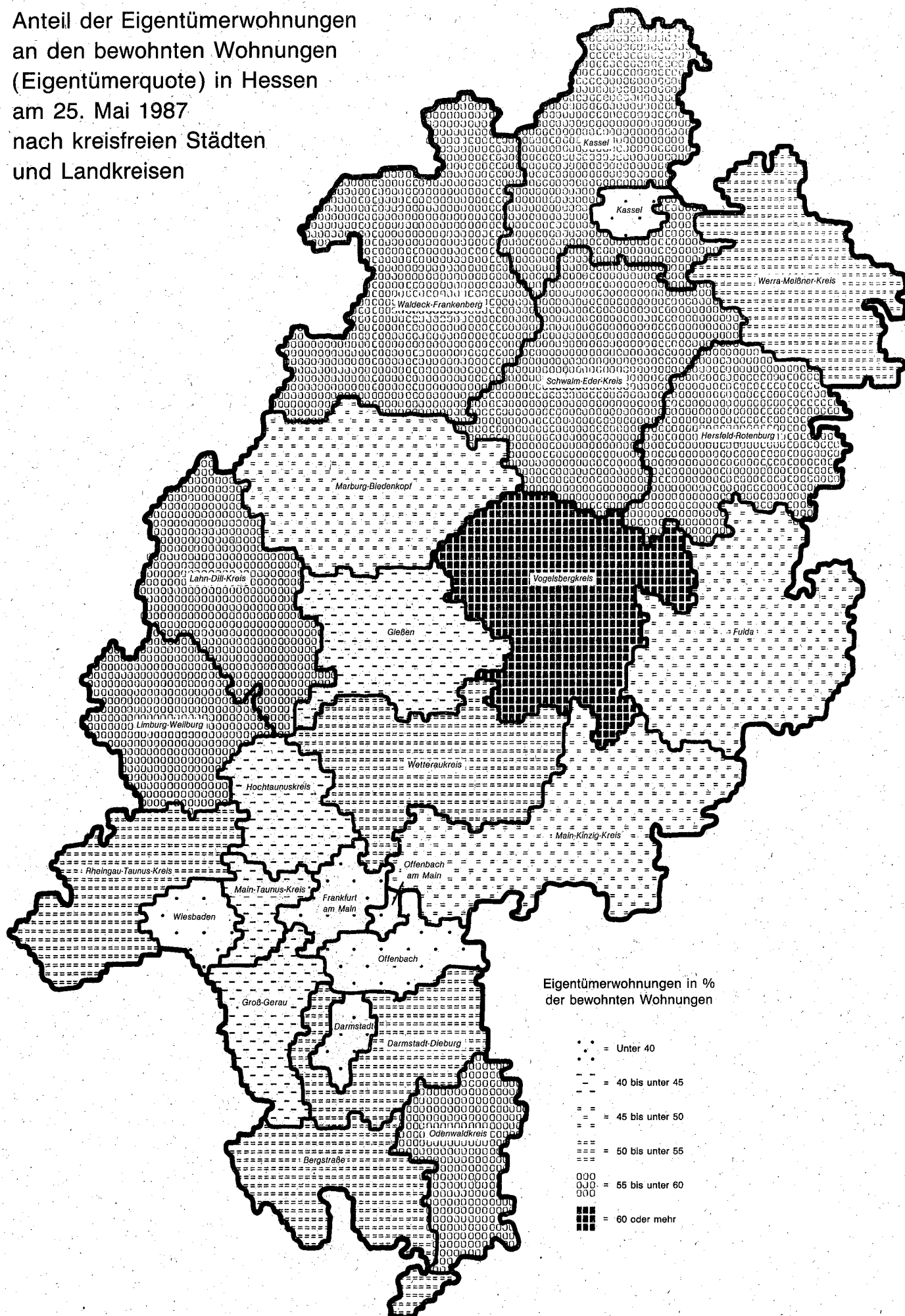


## II. Graphische Übersichten

Anteil der Wohngebäude  
mit 1 oder 2 Wohnungen  
in Hessen am 25. Mai 1987  
nach kreisfreien Städten  
und Landkreisen

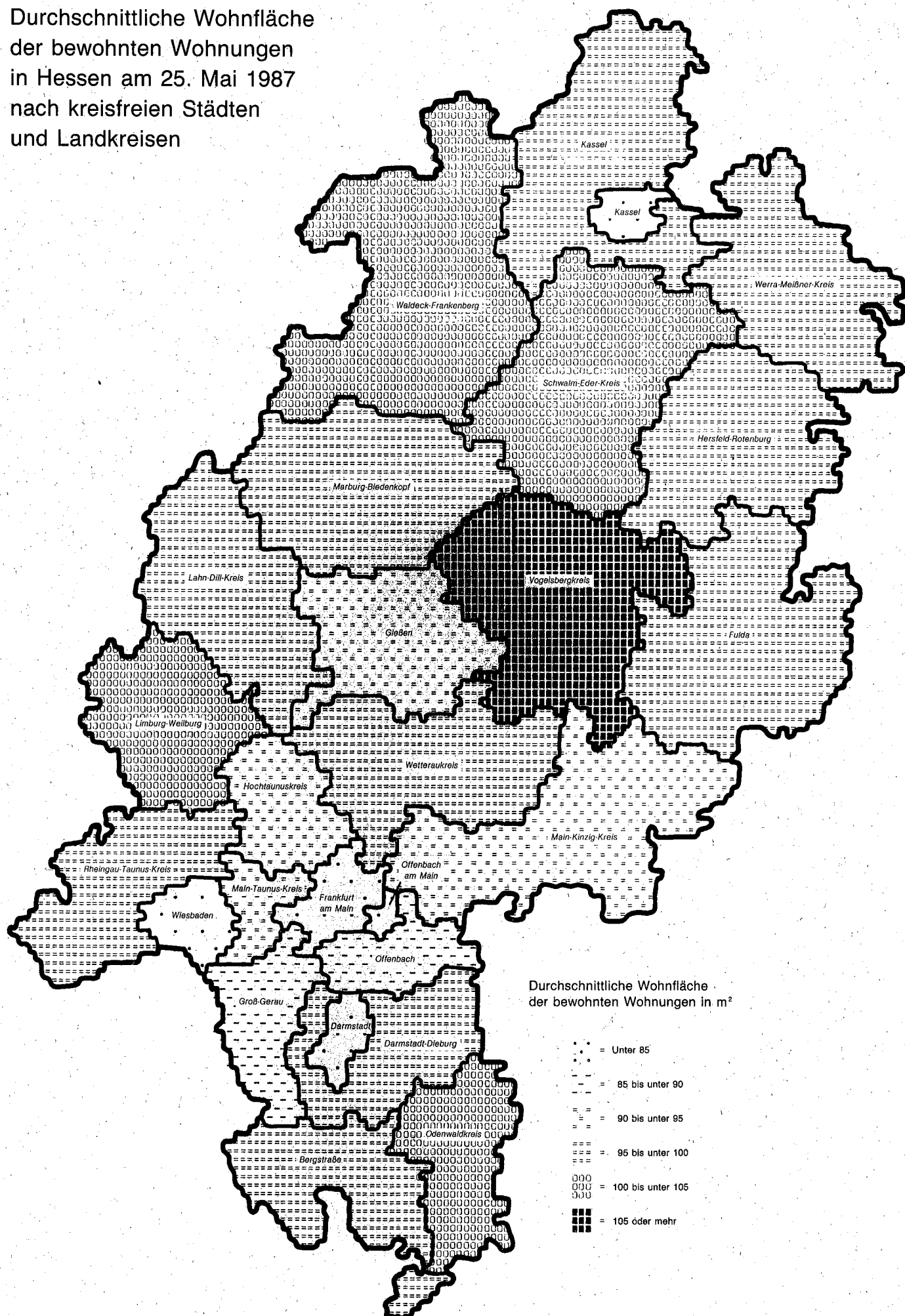


Anteil der Eigentümerwohnungen  
an den bewohnten Wohnungen  
(Eigentümerquote) in Hessen  
am 25. Mai 1987  
nach kreisfreien Städten  
und Landkreisen

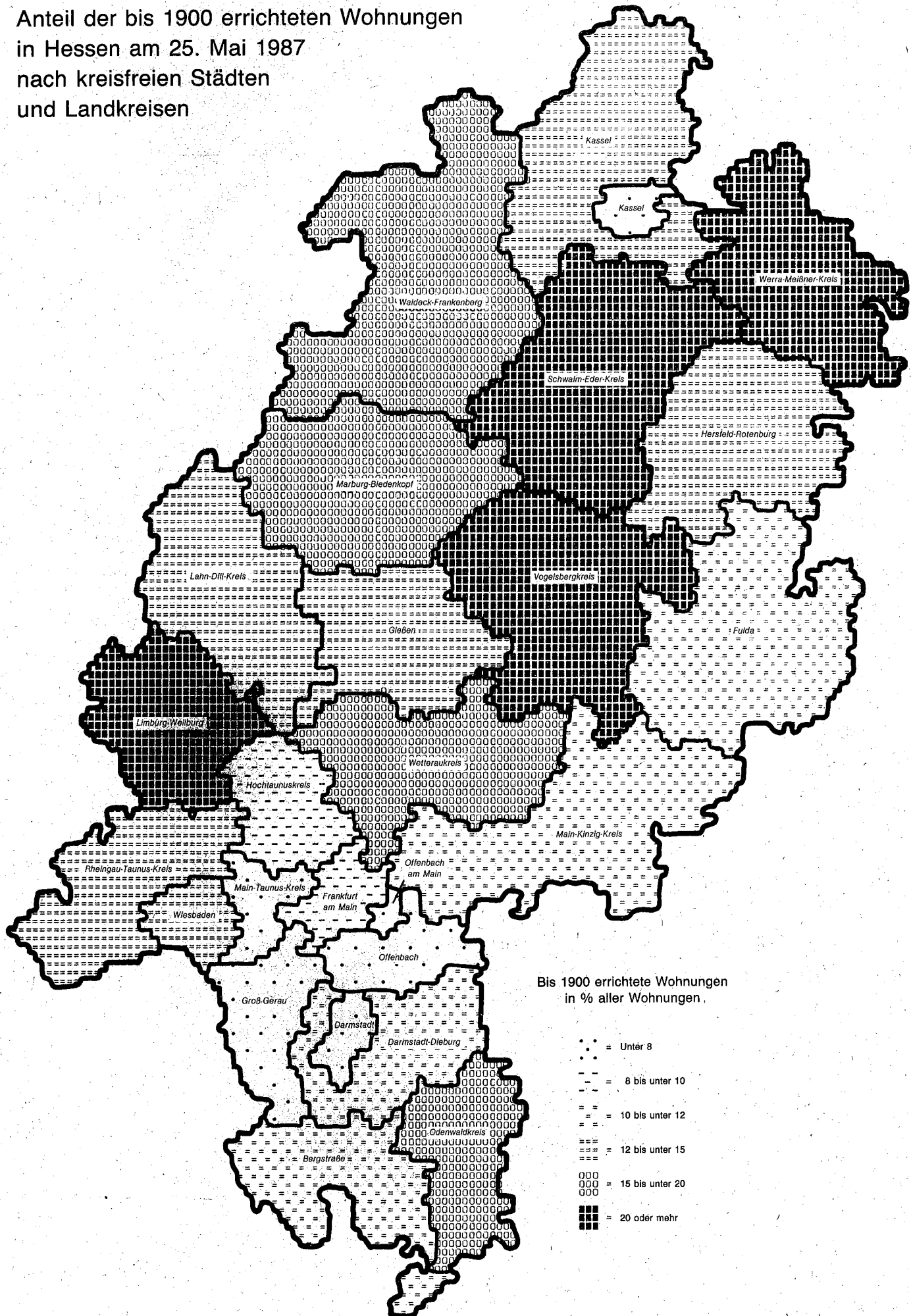




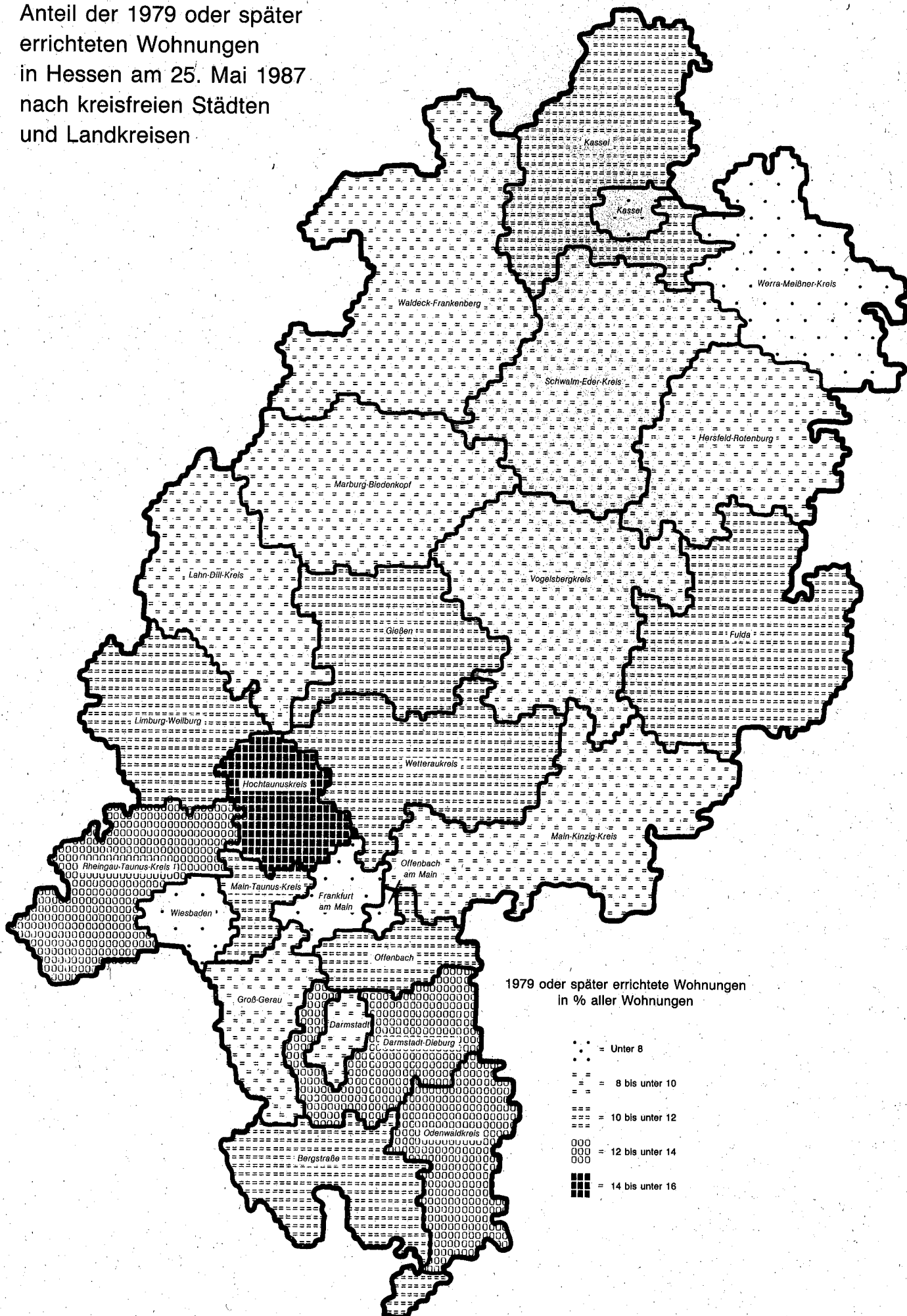
Durchschnittliche Wohnfläche  
der bewohnten Wohnungen  
in Hessen am 25. Mai 1987  
nach kreisfreien Städten  
und Landkreisen



Anteil der bis 1900 errichteten Wohnungen  
in Hessen am 25. Mai 1987  
nach kreisfreien Städten  
und Landkreisen

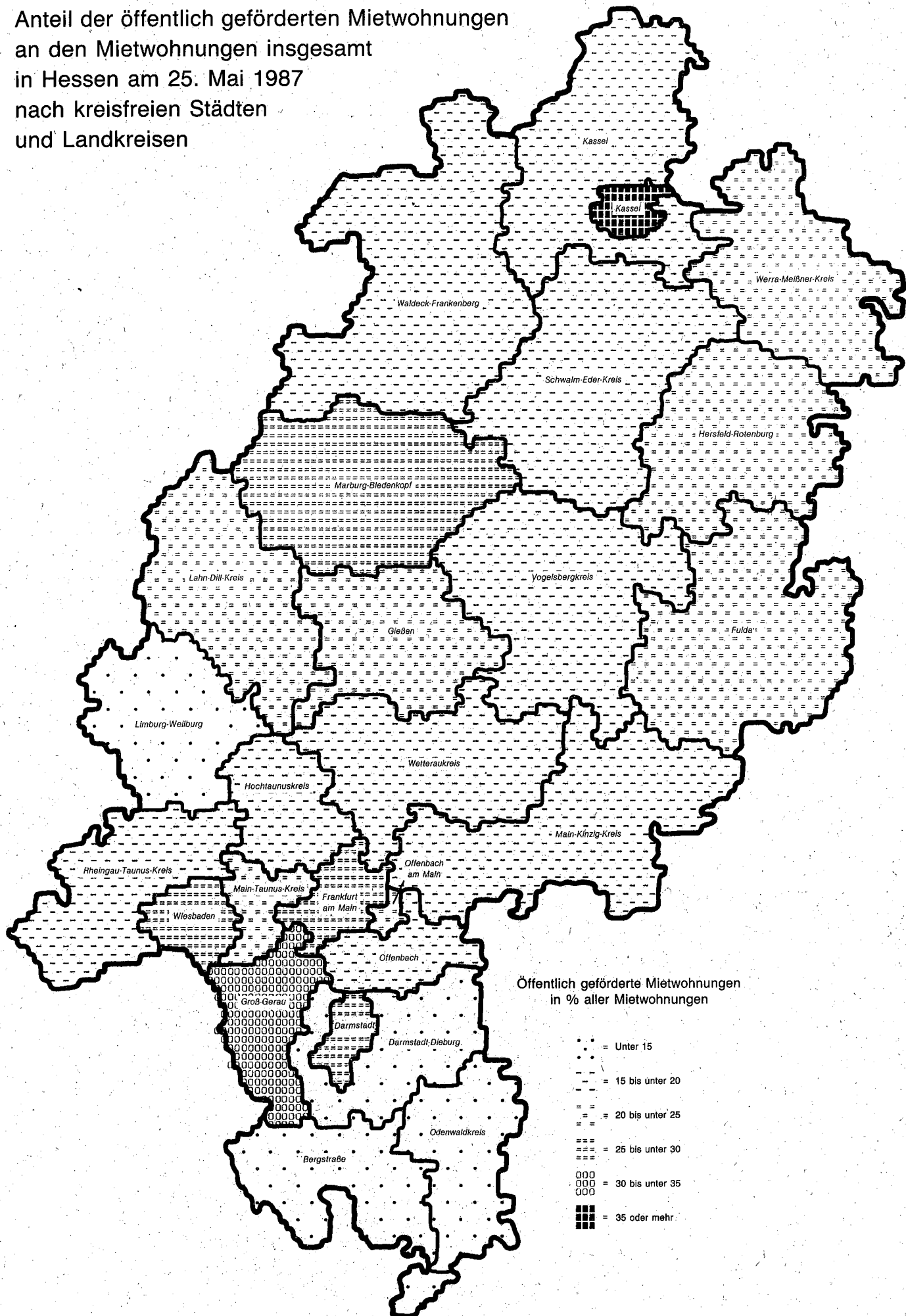


Anteil der 1979 oder später  
errichteten Wohnungen  
in Hessen am 25. Mai 1987  
nach kreisfreien Städten  
und Landkreisen

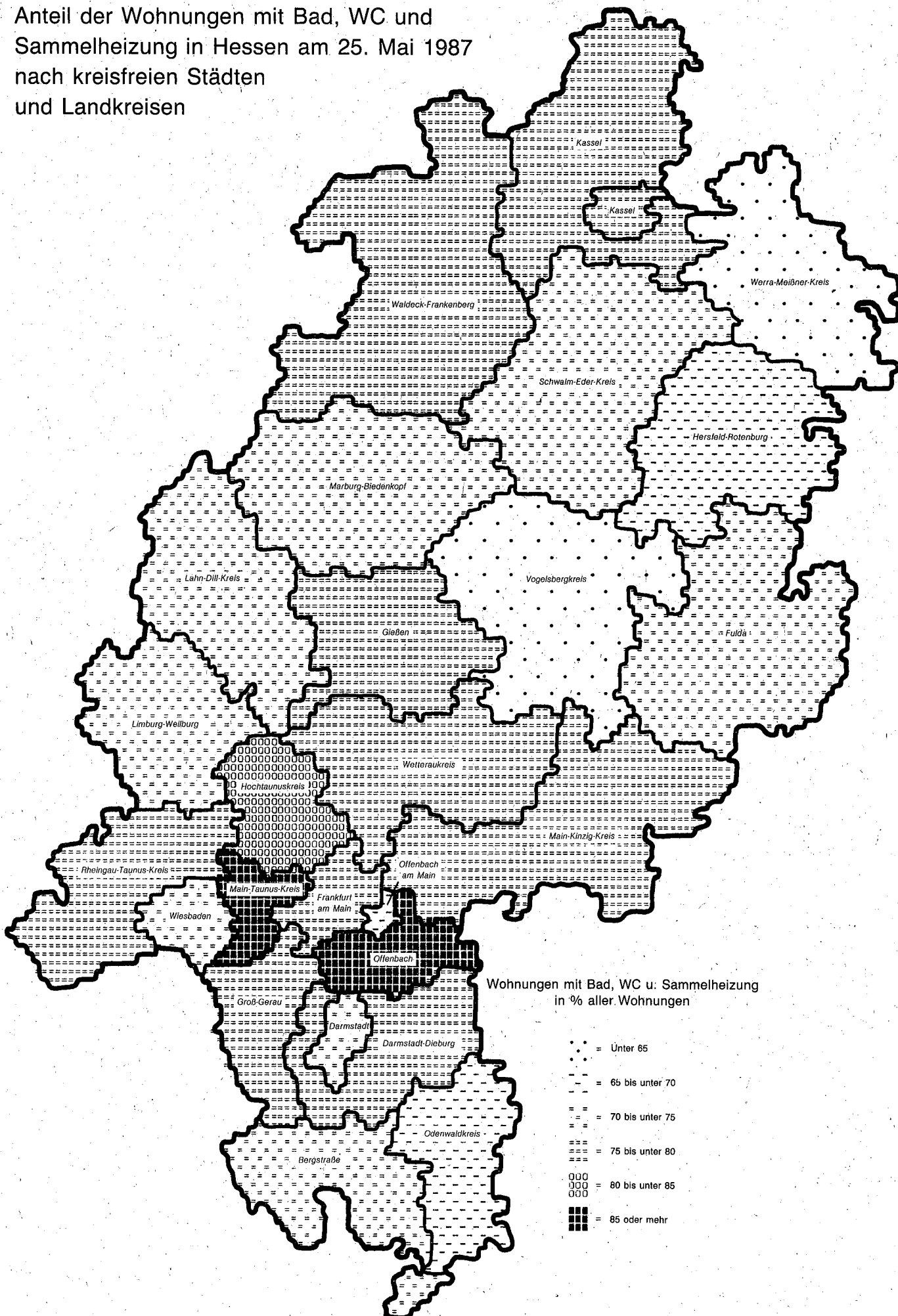




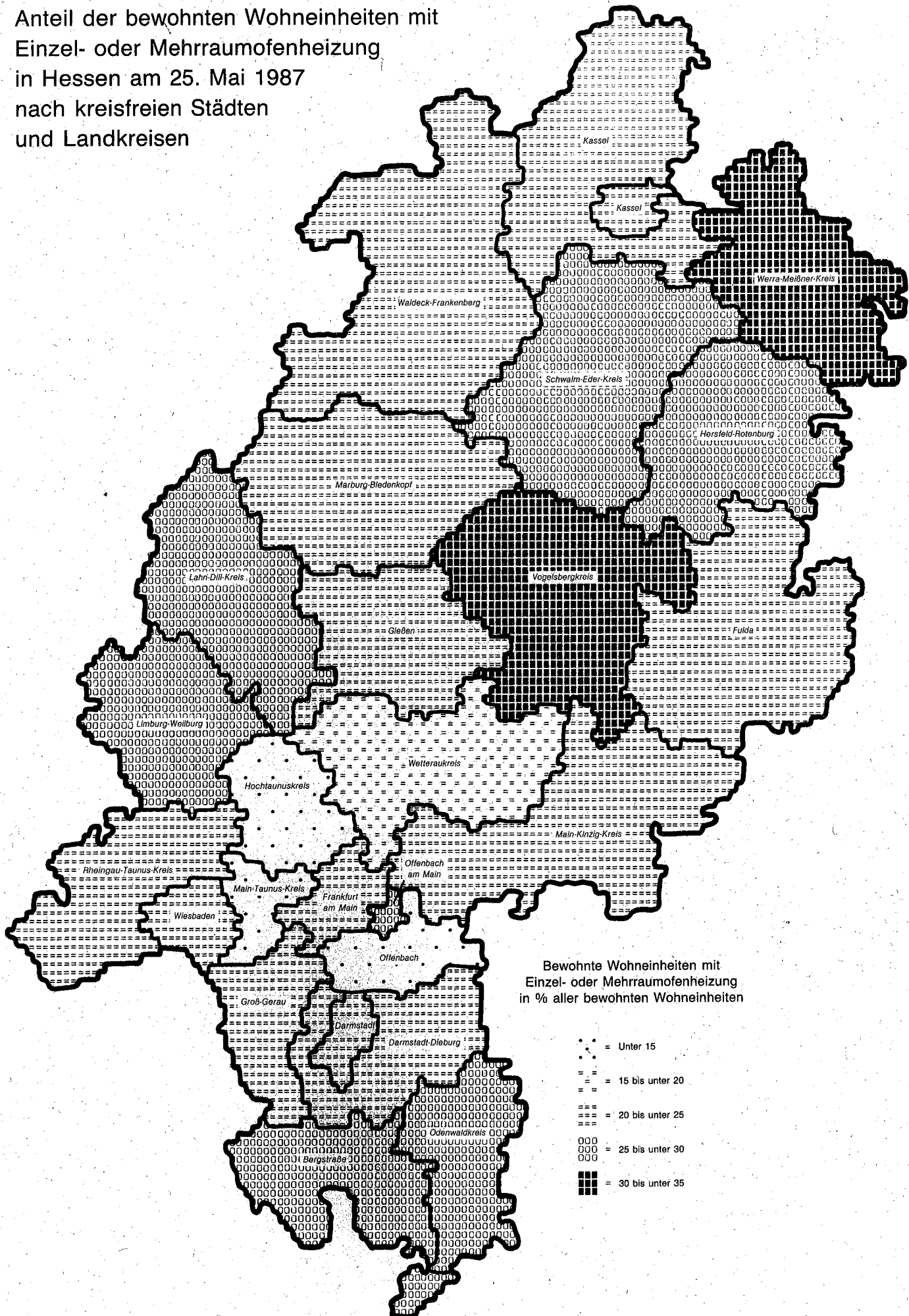
Anteil der öffentlich geförderten Mietwohnungen  
an den Mietwohnungen insgesamt  
in Hessen am 25. Mai 1987  
nach kreisfreien Städten  
und Landkreisen



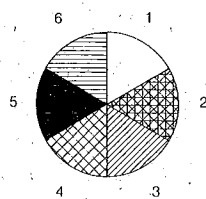
Anteil der Wohnungen mit Bad, WC und  
Sammelheizung in Hessen am 25. Mai 1987  
nach kreisfreien Städten  
und Landkreisen



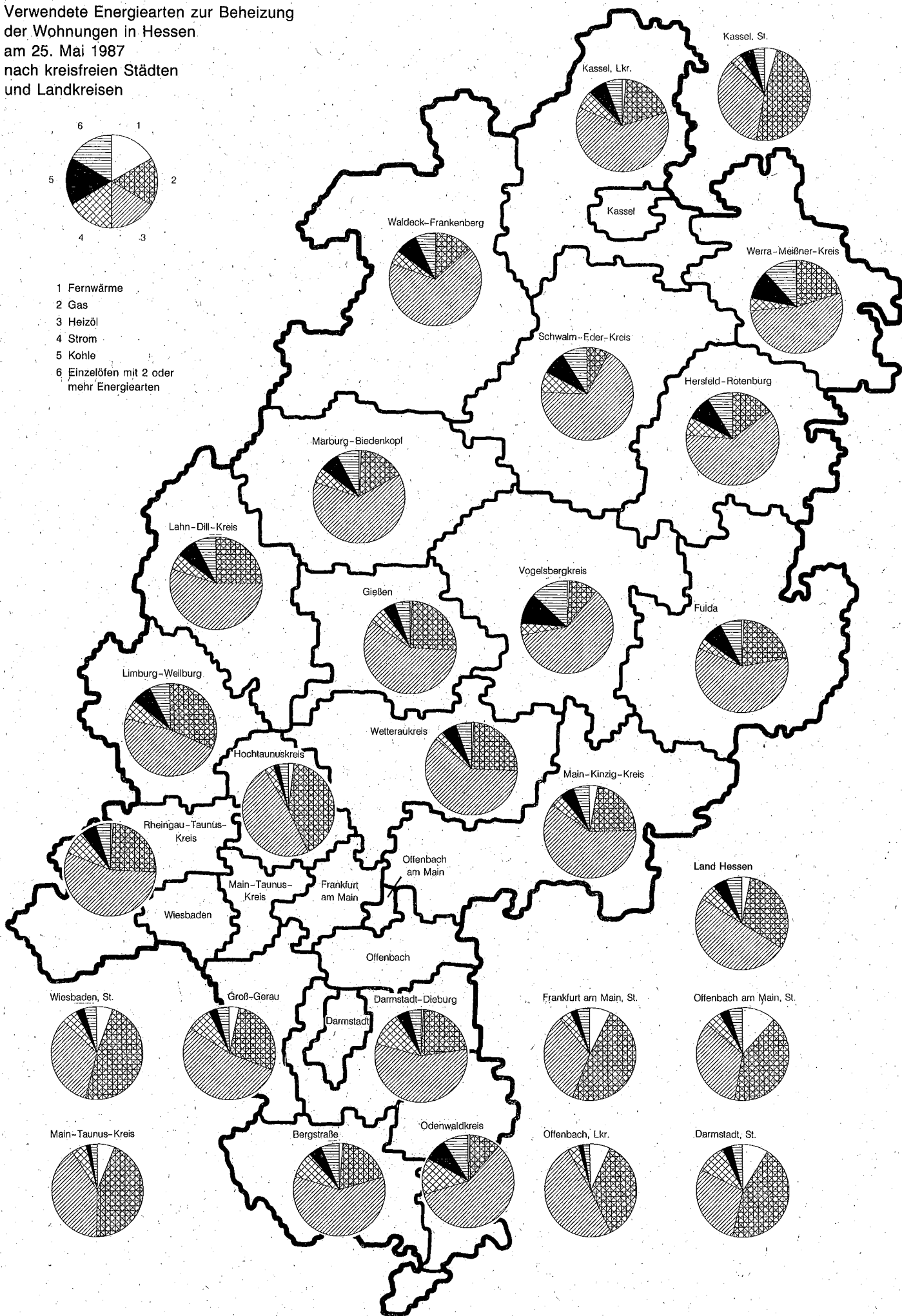
Anteil der bewohnten Wohneinheiten mit  
Einzel- oder Mehrraumofenheizung  
in Hessen am 25. Mai 1987  
nach kreisfreien Städten  
und Landkreisen



Verwendete Energiearten zur Beheizung  
der Wohnungen in Hessen  
am 25. Mai 1987  
nach kreisfreien Städten  
und Landkreisen



- 1 Fernwärme
- 2 Gas
- 3 Heizöl
- 4 Strom
- 5 Kohle
- 6 Einzelöfen mit 2 oder mehr Energiearten



### III. Tabellenteil



## 1. BEWOHNTE UND LEERSTEHENDE GEBÄUDE UND BEWOHNTE UNTERKUNFTE SOWIE

## 4 REG.-BEZ. DARMSTADT

BEWOHNTE GEBÄUDE UND UNTERKUNFTE 1)										
LFD. NR.	GEGENSTAND DER NACHWEISUNG	DARIN								
		INSGESAMT	WOHN- NUNGEN 2)	DARUNTER BEWOHNTE WOHNUNGEN 3)			SONSTIGE WOHNHEI- TEN 2)	DARUNTER BEWOHNTE SONSTIGE WOHNHEINHEITEN 3)		
				ANZAHL	BELEGT MIT			ANZAHL	BELEGT MIT	
					HAUS- HALTEN	PERSONEN			HAUS- HALTEN	PERSONEN
1	2	3	4	5	6	7	8	9		
WOHNGBAUEDE 5) MIT 1 WOHNUNG VON ... BIS ... ERRICHTET										
01	BIS 1900	46089	46089	46041	48014	131098	399	366	384	579
02	1901 - 1918	18671	18671	18636	19748	54569	177	165	179	241
03	1919 - 1948	38662	38662	38585	40741	108135	317	282	290	423
04	1949 - 1957	37796	37796	37631	39668	102436	293	267	279	415
05	1958 - 1962	30344	30344	30270	31706	86934	218	191	199	300
06	1963 - 1968	43940	43940	43828	45691	133092	201	180	185	269
07	1969 - 1973	40962	40962	40811	42274	130821	142	125	128	188
08	1974 - 1978	39466	39466	39273	40498	131141	129	111	118	195
09	1979 - 1983	33099	33099	32621	33935	109519	141	105	108	141
10	1984 UND SPAETER	15662	15662	15313	15935	48864	57	49	53	73
11	ZUSAMMEN	344691	344691	343009	358210	1036609	2074	1841	1923	2824
WOHNGBAUEDE 5) MIT 2 WOHNUNGEN VON ... BIS ... ERRICHTET										
12	BIS 1900	17646	35292	34866	35813	81101	159	146	152	185
13	1901 - 1918	12132	24264	23953	24642	54125	106	98	100	117
14	1919 - 1948	20356	40712	40183	41184	89159	125	115	118	135
15	1949 - 1957	22948	45896	45357	46442	102535	182	172	174	193
16	1958 - 1962	16202	32404	31995	32740	74854	88	80	82	94
17	1963 - 1968	17844	35688	35213	36049	86101	101	93	94	105
18	1969 - 1973	13441	26882	26434	27159	67002	124	118	120	134
19	1974 - 1978	9795	19590	19167	19616	49103	37	30	31	43
20	1979 - 1983	9595	19190	18552	18900	46020	39	33	33	40
21	1984 UND SPAETER	5319	10638	10310	10501	24368	11	10	10	13
22	ZUSAMMEN	145278	290556	286030	293046	674368	972	895	914	1059
WOHNGBAUEDE 5) MIT 3 - 6 WOHNUNGEN VON ... BIS ... ERRICHTET										
23	BIS 1900	9647	36819	36161	38002	76934	207	196	198	232
24	1901 - 1918	9187	35883	35320	37183	74184	142	131	134	157
25	1919 - 1948	10291	40235	39718	41004	78566	143	133	135	157
26	1949 - 1957	11747	48865	48215	49681	95434	201	189	193	210
27	1958 - 1962	8308	34425	34007	34886	72948	151	149	154	179
28	1963 - 1968	10878	43935	43327	44308	97911	122	116	119	133
29	1969 - 1973	9312	36416	35754	36599	81409	138	132	134	143
30	1974 - 1978	4709	17905	17512	17995	40280	30	30	30	31
31	1979 - 1983	3330	13050	12651	13011	29373	20	17	17	22
32	1984 UND SPAETER	2443	9996	9600	9824	21056	23	22	28	47
33	ZUSAMMEN	79852	317529	312265	322493	668095	1177	1115	1142	1311
WOHNGBAUEDE 5) MIT 7 -12 WOHNUNGEN VON ... BIS ... ERRICHTET										
34	BIS 1900	2267	19806	19516	20633	37796	102	99	101	112
35	1901 - 1918	3352	29671	29296	30992	56315	126	117	117	138
36	1919 - 1948	2560	21518	21301	22036	40992	49	47	47	53
37	1949 - 1957	6609	59593	58990	60677	107440	128	123	124	142
38	1958 - 1962	4610	41653	41328	42395	85171	135	131	136	147
39	1963 - 1968	5265	45426	44944	45799	101700	104	102	103	110
40	1969 - 1973	3806	33019	32461	33021	71397	32	29	29	29
41	1974 - 1978	1500	13289	13018	13407	29951	44	44	44	50
42	1979 - 1983	1171	10241	9858	10045	23242	7	6	7	7
43	1984 UND SPAETER	1038	9108	8704	8870	19378	1	1	1	1
44	ZUSAMMEN	32178	283324	279416	287875	573382	728	699	709	789
WOHNGBAUEDE 5) MIT 13 UND MEHR WOHNUNGEN VON ... BIS ... ERRICHTET										
45	BIS 1900	420	6973	6885	7191	12745	93	91	91	101
46	1901 - 1918	631	10714	10552	11061	19423	143	143	144	145
47	1919 - 1948	214	3511	3464	3623	6233	21	20	20	20
48	1949 - 1957	1314	22929	21810	22440	35350	174	173	173	195
49	1958 - 1962	1141	22717	22451	23142	38962	251	247	248	269
50	1963 - 1968	1524	41479	40685	41647	77856	487	479	479	495
51	1969 - 1973	1977	59258	57575	58496	116266	482	480	480	495
52	1974 - 1978	1110	34931	33741	34711	69756	28	25	25	26
53	1979 - 1983	388	9731	9336	9475	17735	69	69	69	70
54	1984 UND SPAETER	283	6262	5936	6102	10823	20	20	20	20
55	ZUSAMMEN	9002	218505	212435	217888	405149	1768	1747	1749	1836

1) OHNE WOHNGBÄUDE NUR MIT 1 ODER 2 FREIZEITWOHNHEITEN. - 2) EINSCHL. DER LEERSTEHENDEN WOHNUNGEN BZW. SONSTIGEN WOHNHEITEN.  
 3) OHNE FREIZEITWOHNUNGEN/SONSTIGE FREIZEITWOHNHEITEN UND OHNE WOHNHEITEN AUSLÄNDISCHER STREITKRÄFTE UND ÄHNLICHER  
 PERSONENGRUPPEN. - 4) MIT MITTELN DES SOZIALEN WOHNUNGSBAUS GEFÖRDERT (1. FÖRDERUNGSWEG). - 5) OHNE WOHNHEIME (WOHNGBÄUDE MIT  
 VOLLSTÄNDIGER WOHNHEIMNUTZUNG). - 6) EINSCHL. WOHNGBÄUDE, DIE NUR SONSTIGE WOHNHEITEN ENTHALTEN.

WOHNUNGEN UND SONSTIGE WOHN-EINHEITEN NACH BELEGUNG, GEBÄUDEART UND BAUJAHR

4 REG.-BEZ. DARMSTADT

LEERSTEHENDE GEBÄUDE			LEERSTEHENDE WOHN-EINHEITEN			WOHN- GEBÄUDE NUR MIT 1 ODER 2 FREIZEIT- WOHN-EIN- HEITEN	FREIZEIT- WOHN-EINHEITEN		WOHNUNGEN				LFD. NR.
DARIN			DARIN				WOHN- NUNGEN	SONSTIGE WOHN-EIN- HEITEN	ÖFFENTLICH GEFÖRDERT 4)		NICHT ÖFFENTLICH GEFÖRDERT 4)		
INSGESAMT	WOHN- NUNGEN	SONSTIGE WOHN-EIN- HEITEN	INSGESAMT	WOHN- NUNGEN	SONSTIGE WOHN-EIN- HEITEN				ZUSAMMEN	DARUNTER IN TEIL- GEFÖR- DERTEN GEBÄUDEN	ZUSAMMEN	DARUNTER IN TEIL- GEFÖR- DERTEN GEBÄUDEN	
10	11	12	13	14	15	16	17	18	19	20	21	22	
1532	1532	-	1546	1535	11	231	233	22	199	1	47653	-	01
403	403	-	409	404	5	47	47	6	70	1	19051	-	02
752	752	-	762	752	10	153	155	24	259	1	39308	-	03
623	623	-	627	623	4	199	200	22	3710	13	34908	-	04
413	413	-	421	413	8	281	284	17	3237	6	27801	-	05
467	467	-	472	469	3	388	388	17	4111	8	40684	-	06
341	341	1	345	342	3	375	376	15	2409	3	39269	-	07
307	307	-	308	307	1	407	408	16	2022	3	38158	-	08
333	333	-	336	334	2	278	278	22	1222	-	32488	-	09
290	290	-	293	291	2	104	104	4	695	-	15361	-	10
5461	5461	1	5519	5470	49	2463	2473	165	17934	36	334681	1	11
32	64	-	333	333	-	12	134	13	178	98	35202	98	12
22	44	-	233	232	1	2	79	7	140	58	24172	60	13
27	54	-	338	337	1	2	158	9	385	159	40385	159	14
21	42	-	310	309	1	8	152	9	5467	1019	40487	1017	15
12	24	-	224	222	2	4	128	6	3797	787	28639	785	16
18	36	-	226	226	-	6	163	8	3652	716	32084	708	17
9	18	-	166	166	-	11	205	6	1658	360	25264	360	18
10	20	-	139	138	1	11	233	5	857	199	18775	199	19
12	24	-	176	175	1	6	384	5	663	191	18563	191	20
6	12	-	100	100	-	7	169	1	317	95	10347	95	21
169	338	-	2245	2238	7	69	1805	69	17114	3682	273918	3672	22
9	32	-	422	420	2	X	154	9	343	61	36508	125	23
5	18	-	370	368	2	X	108	9	251	33	35650	83	24
5	15	-	309	307	2	X	114	8	805	129	39445	171	25
6	26	-	393	393	-	X	134	12	13997	924	34894	1131	26
5	16	-	246	246	-	X	78	2	10244	640	24197	766	27
4	18	-	286	285	1	X	130	5	9845	525	34108	693	28
6	21	-	254	253	1	X	154	5	2577	243	33860	371	29
3	11	-	124	124	-	X	113	-	1164	124	16752	189	30
1	5	-	130	130	-	X	79	2	1279	93	11776	194	31
2	10	-	180	179	1	X	56	-	1022	71	8984	139	32
46	172	-	2714	2705	9	X	1120	52	41527	2843	276174	3862	33
-	-	-	170	170	-	X	76	3	240	9	19566	44	34
-	-	-	233	233	-	X	90	9	377	39	29294	147	35
-	-	-	117	117	-	X	39	2	833	167	20685	232	36
-	-	-	238	238	-	X	116	5	29396	1318	30197	1376	37
-	-	-	161	161	-	X	83	4	22858	911	18795	784	38
1	12	-	333	333	-	X	72	2	22657	877	22781	1009	39
1	8	-	222	222	-	X	90	3	7550	344	25477	591	40
-	-	-	101	101	-	X	60	-	4239	299	9050	523	41
-	-	-	89	89	-	X	73	1	3757	143	6484	235	42
-	-	-	138	138	-	X	38	-	3307	132	5801	208	43
2	20	-	1802	1802	-	X	737	29	95214	4239	188130	5149	44
-	-	-	48	48	-	X	32	2	94	21	6879	53	45
-	-	-	93	93	-	X	43	-	47	15	10667	90	46
-	-	-	24	24	-	X	20	1	228	61	3283	93	47
1	26	-	120	120	-	X	68	1	8838	602	14117	788	48
-	-	-	168	166	2	X	62	2	8286	470	14431	815	49
-	-	-	310	308	2	X	108	6	15642	1282	25837	1883	50
1	36	-	670	670	-	X	388	2	13024	1347	46270	4893	51
-	-	-	399	399	-	X	166	3	13128	1464	21803	4398	52
-	-	-	91	91	-	X	47	-	3368	231	6363	829	53
-	-	-	64	64	-	X	17	-	2262	85	4000	205	54
2	62	-	1987	1983	4	X	951	17	64917	5578	153650	14047	55

NOCH: 1. BEWOHNTE UND LEERSTEHENDE GEBAEUDE UND BEWOHNTE UNTERKUEFNTE SOWIE

4 REG.-BEZ. DARMSTADT

LFD. NR.	GEGENSTAND DER NACHWEISUNG	BEWOHNTE GEBÄUDE UND UNTERKUNFTE 1)								
		INSGESAMT	DARIN							
			WOHN- NUNGEN 2)	DARUNTER BEWOHNTE WOHNUNGEN 3)			SONSTIGE WOHNHEIN- HEITEN 2)	DARUNTER BEWOHNTE SONSTIGE WOHNHEINHEITEN 3)		
				ANZAHL	BELEGT MIT			ANZAHL	BELEGT MIT	
					HAUS- HALTEN	PERSONEN			HAUS- HALTEN	PERSONEN
WOHNGBÄUDE 5) 6) ZUSAMMEN VON ... BIS ... ERRICHTET										
56	BIS 1900	76092	144979	143469	149653	339674	1052	980	1011	1324
57	1901 - 1918	43984	119203	117757	123626	258616	742	699	720	883
58	1919 - 1948	72098	144638	143251	148588	323085	712	652	668	881
59	1949 - 1957	80431	215079	212003	218908	443195	1065	981	1001	1221
60	1958 - 1962	60613	161543	160051	164869	358869	924	876	898	1071
61	1963 - 1968	79461	210468	207997	213494	496660	1073	1027	1038	1188
62	1969 - 1973	69505	196537	193035	197549	466895	992	955	962	1214
63	1974 - 1978	56582	125181	122711	126227	320231	274	246	254	352
64	1979 - 1983	47595	85311	83018	85366	225889	363	237	241	293
65	1984 UND SPAETER	24747	51666	49863	51232	124489	116	102	112	154
66	ZUSAMMEN	611108	1454605	1433155	1479512	3357603	7313	6755	6905	8581
67	DARUNTER: MIT TEILWEISER WOHNHEIMNUTZUNG	291	4623	4552	4767	7665	388	388	389	404
68	WOHNHEIME	673	15707	15371	15878	21105	2756	2652	2693	3065
69	SONSTIGE GEBÄUDE MIT WOHNRAUM DARUNTER:	12165	25080	24644	26623	56859	1070	1051	1082	1204
70	MIT WOHNHEIMNUTZUNG	56	850	834	974	1300	113	112	122	138
71	BEWOHNTE UNTERKUNFTE	1053	X	X	X	X	1815	1226	1376	2363
72	INSGESAMT	624999	1495392	1473170	1522013	3435567	12954	11684	12056	15213

1) OHNE WOHNGBAEUDE NUR MIT 1 ODER 2 FREIZEITWOHNHEIMNUTZUNGEN. - 2) EINSCHL. DER LEERSTEHENDEN WOHNUNGEN BZW. SONSTIGEN WOHNHEIMNUTZUNGEN.  
3) OHNE FREIZEITWOHNUNGEN/SONSTIGE FREIZEITWOHNHEIMNUTZUNGEN UND OHNE WOHNHEIMNUTZUNGEN AUSLAENDISCHER STREITKRAEFTE UND AEHNLICHER  
PERSONENGRUPPEN. - 4) MIT MITTELN DES SOZIALEN WOHNUNGSBAUS GEFUERDERT (1. FORDERUNGSWEG). - 5) OHNE WOHNHEIME (WOHNGBAEUDE MIT  
VOLLSTAENDIGER WOHNHEIMNUTZUNG). - 6) EINSCHL. WOHNGBAEUDE, DIE NUR SONSTIGE WOHNHEIMNUTZUNGEN ENTHALTEN.

WOHNUNGEN UND SONSTIGE WOHN-EINHEITEN NACH BELEGUNG, GEBÄUDEART UND BAUJAHR

4 REG.-BEZ. DARMSTADT

LEERSTEHENDE GEBÄUDE			LEERSTEHENDE WOHN-EINHEITEN			WOHN- GEBÄUDE NUR MIT 1 ODER 2 FREIZEIT- WOHN-EIN- HEITEN	FREIZEIT- WOHN-EINHEITEN		WOHNUNGEN				LFD. NR.
DARIN			DARIN				WOHN- NUNGEN	SONSTIGE WOHN-EIN- HEITEN	ÖFFENTLICH GEFÖRDERT 4)		NICHT ÖFFENTLICH GEFÖRDERT 4)		
INSGESAMT	WOH- NUNGEN	SONSTIGE WOHN-EIN- HEITEN	INSGESAMT	WOH- NUNGEN	SONSTIGE WOHN-EIN- HEITEN				ZUSAMMEN	DARUNTER IN TEIL- GEFÖRDERTEN GEBÄUDEN	ZUSAMMEN	DARUNTER IN TEIL- GEFÖRDERTEN GEBÄUDEN	
10	11	12	13	14	15	16	17	18	19	20	21	22	

1578	1628	10	2530	2506	24	248	629	54	1054	190	145808	320	56
432	465	4	1343	1330	13	51	367	34	885	146	118834	380	57
787	821	6	1558	1537	21	166	486	55	2510	517	143106	655	58
651	717	-	1688	1683	5	211	670	53	61408	3876	154603	4312	59
431	453	2	1224	1208	16	288	635	34	48422	2814	113863	3151	60
491	533	2	1630	1621	9	399	861	43	55907	3408	155494	4293	61
360	424	6	1662	1653	9	393	1213	38	27218	2297	170140	6215	62
320	338	-	1071	1069	2	433	980	39	21410	2089	104538	5309	63
347	362	3	825	819	6	286	861	32	10289	658	75674	1449	64
298	312	-	775	772	3	112	384	6	7603	383	44493	647	65
5695	6053	33	14306	14198	108	2587	7086	388	236706	16378	1226553	26731	66
-	-	-	46	46	-	-	19	-	1232	79	3391	322	67
2	8	31	479	344	135	X	X	X	5308	330	10407	484	68
345	368	4	603	593	10	X	124	10	965	207	24483	417	69
-	-	-	16	16	-	X	-	-	188	18	662	70	70
X	X	X	50	X	50	X	X	538	X	X	X	X	71
6042	6429	68	15438	15135	303	2587	7210	936	242979	16915	1261443	27632	72

NOCH: 1. BEWOHNTE UND LEERSTEHENDE GEBÄUDE UND BEWOHNTE UNTERKUNFTE SOWIE

5 REG.-BEZ. GIESSEN

LFD. NR.	GEGENSTAND DER NACHWEISUNG	BEWOHNTE GEBÄUDE UND UNTERKUNFTE 1)								
		DARIN								
		INSGESAMT	DARUNTER BEWOHNTE WOHNUNGEN 3)				DARUNTER BEWOHNTE SONSTIGE WOHNHEIMHEITEN 3)			
			WOHNUNGEN 2)	BELEGT MIT			SONSTIGE WOHNHEIMHEITEN 2)	BELEGT MIT		
				ANZAHL	HAUSHALTEN	PERSONEN		ANZAHL	HAUSHALTEN	PERSONEN
		1	2	3	4	5	6	7	8	9
WOHNGBÄUDE 5) MIT 1 WOHNUNG										
VON ... BIS ... ERRICHTET										
01.	BIS 1900.	32395	32395	32383	33971	96379	290	257	263	372
02.	1901 - 1918	9564	9564	9562	10120	30111	126	118	125	175
03.	1919 - 1948	16348	16348	16342	17423	50700	165	148	148	226
04.	1949 - 1957	16120	16120	16113	17280	46974	150	140	145	228
05.	1958 - 1962	12171	12171	12166	13123	37719	116	102	110	176
06.	1963 - 1968	16410	16410	16356	17598	54705	111	98	102	138
07.	1969 - 1973	13719	13719	13701	14565	47807	111	99	104	128
08.	1974 - 1978	13301	13301	13179	13933	46731	91	79	82	111
09.	1979 - 1983	10843	10843	10702	11282	37089	67	57	59	74
10.	1984 UND SPÄTER	5006	5006	4962	5142	15959	26	24	24	38
11.	ZUSAMMEN	145877	145877	145466	154437	464174	1253	1122	1162	1666
WOHNGBÄUDE 5) MIT 2 WOHNUNGEN										
VON ... BIS ... ERRICHTET										
12.	BIS 1900.	7330	14660	14439	15135	34920	95	92	95	104
13.	1901 - 1918	5882	7764	7656	7981	18607	34	30	31	44
14.	1919 - 1948	7231	14462	14297	14800	34412	57	51	57	66
15.	1949 - 1957	8684	17368	17175	17626	40747	48	44	46	52
16.	1958 - 1962	5842	11684	11585	11952	28180	42	38	39	43
17.	1963 - 1968	6945	13890	13750	14190	34406	46	37	39	47
18.	1969 - 1973	5554	11108	10951	11302	28248	44	39	39	44
19.	1974 - 1978	4649	9298	9094	9353	23679	27	24	25	27
20.	1979 - 1983	4033	8066	7730	7954	20058	14	13	14	16
21.	1984 UND SPÄTER	1549	3098	3016	3113	7377	3	3	3	3
22.	ZUSAMMEN	55699	111398	109693	113406	270634	410	371	388	446
WOHNGBÄUDE 5) MIT 3 - 6 WOHNUNGEN										
VON ... BIS ... ERRICHTET										
23.	BIS 1900.	2204	7948	7789	9084	16643	74	69	70	79
24.	1901 - 1918	1554	5661	5562	6464	12377	40	39	41	43
25.	1919 - 1948	1980	7312	7208	7746	15100	54	49	50	53
26.	1949 - 1957	2425	10465	10241	10755	21160	40	38	41	44
27.	1958 - 1962	1706	7494	7395	7813	16885	50	45	45	45
28.	1963 - 1968	1840	7586	7436	7840	17177	26	23	24	25
29.	1969 - 1973	1621	6371	6255	6588	14359	40	38	39	42
30.	1974 - 1978	993	3735	3639	3839	8179	9	8	9	9
31.	1979 - 1983	768	2794	2655	2795	5877	7	7	7	7
32.	1984 UND SPÄTER	510	2062	1874	1984	3882	6	6	6	6
33.	ZUSAMMEN	15601	61428	60054	64908	131639	346	322	332	353
WOHNGBÄUDE 5) MIT 7 - 12 WOHNUNGEN										
VON ... BIS ... ERRICHTET										
34.	BIS 1900.	191	1593	1566	1971	3260	83	83	83	85
35.	1901 - 1918	125	1046	1025	1196	1965	35	34	34	34
36.	1919 - 1948	166	1305	1288	1444	2760	27	27	27	27
37.	1949 - 1957	713	6132	5536	5964	11050	48	48	48	51
38.	1958 - 1962	485	4341	4310	4575	9658	21	21	22	24
39.	1963 - 1968	520	4539	4491	4745	10624	17	16	16	16
40.	1969 - 1973	380	3373	3322	3641	7338	65	65	66	67
41.	1974 - 1978	189	1730	1644	1760	3478	-	-	-	-
42.	1979 - 1983	168	1523	1461	1556	2920	5	4	4	4
43.	1984 UND SPÄTER	137	1199	1139	1210	2206	2	2	2	2
44.	ZUSAMMEN	3074	26781	25782	28062	55259	303	300	302	310
WOHNGBÄUDE 5) MIT 13 UND MEHR WOHNUNGEN										
VON ... BIS ... ERRICHTET										
45.	BIS 1900.	26	492	491	506	620	45	44	44	44
46.	1901 - 1918	16	304	303	315	368	9	9	9	9
47.	1919 - 1948	15	395	393	411	595	189	189	189	190
48.	1949 - 1957	57	1203	1191	1227	1828	36	36	36	36
49.	1958 - 1962	60	1266	1252	1297	2051	57	57	57	57
50.	1963 - 1968	126	5559	5490	5630	6034	293	290	290	292
51.	1969 - 1973	148	4123	3975	4208	7130	201	199	202	203
52.	1974 - 1978	113	3443	3357	3525	5734	139	138	138	141
53.	1979 - 1983	55	1570	1549	1751	2530	35	35	35	35
54.	1984 UND SPÄTER	31	718	576	597	790	1	1	1	1
55.	ZUSAMMEN	647	17073	16577	17467	27680	1005	998	1001	1008

1) OHNE WOHNGBÄUDE NUR MIT 1 ODER 2 FREIZEITWOHNHEIMHEITEN. - 2) EINSCHL. DER LEERSTEHENDEN WOHNUNGEN BZW. SONSTIGEN WOHNHEIMHEITEN.  
 3) OHNE FREIZEITWOHNUNGEN/SONSTIGE FREIZEITWOHNHEIMHEITEN UND OHNE WOHNHEIMHEITEN AUSLAENDISCHER STREITKRAEFTE UND AEHNLICHER PERSONENGRUPPEN. - 4) MIT MITTELN DES SOZIALEN WOHNUNGSBAUS GEFÖRDERT (1. FÖRDERUNGSWEG). - 5) OHNE WOHNHEIME (WOHNGBÄUDE MIT VOLLSTÄENDIGER WOHNHEIMNUTZUNG). - 6) EINSCHL. WOHNGBÄUDE, DIE NUR SONSTIGE WOHNHEIMHEITEN ENTHALTEN.



WOHNUNGEN UND SONSTIGE WOHNHEINHEITEN NACH BELEGUNG, GEBÄUDEART UND BAUJAHR

5 REG.-BEZ. GIESSEN

LEERSTEHENDE GEBÄUDE			LEERSTEHENDE WOHNHEINHEITEN			FREIZEIT- WOHNHEINHEITEN			WOHNUNGEN				LFD. NR.
DARIN			DARIN			WOHN- GEBÄUDE NUR MIT 1 ODER 2 FREIZEIT- WOHNHEIN- HEITEN	WOHN- NUNGEN	SONSTIGE WOHNHEIN- HEITEN	ÖFFENTLICH GEFÖRDERT 4)		NICHT ÖFFENTLICH GEFÖRDERT 4)		
INSGESAMT	WOHN- NUNGEN	SONSTIGE WOHNHEIN- HEITEN	INSGESAMT	WOHN- NUNGEN	SONSTIGE WOHNHEIN- HEITEN				ZUSAMMEN	DARUNTER IN TEIL- GEFÖR- DERTEN GEBÄUDEN	ZUSAMMEN	DARUNTER IN TEIL- GEFÖR- DERTEN GEBÄUDEN	
10	11	12	13	14	15	16	17	18	19	20	21	22	
1285	1285	-	1292	1287	5	275	277	28	173	1	33782	-	01
219	219	-	222	219	3	38	38	5	79	1	9742	-	02
306	306	-	310	306	4	83	84	13	156	1	16581	-	03
213	213	1	216	213	3	54	54	7	2204	2	14183	1	04
138	138	1	140	138	2	76	76	13	2059	6	10326	-	05
139	139	1	143	139	4	236	238	10	2592	6	14193	-	06
110	110	-	110	110	-	371	371	12	1817	3	12383	-	07
106	106	-	109	107	2	658	658	11	1503	3	12562	-	08
92	92	-	94	92	2	374	374	9	931	1	10378	-	09
81	81	-	82	81	1	119	120	1	444	1	4762	-	10
2689	2689	3	2718	2692	26	2284	2290	109	11958	25	138892	1	11
17	34	-	151	151	-	5	106	3	145	65	14559	65	12
2	4	-	77	77	-	1	32	4	45	29	7725	29	13
5	10	-	107	107	-	2	65	6	152	80	14324	80	14
5	10	-	129	129	-	2	59	4	2528	454	14854	454	15
-	-	-	61	60	1	-	38	3	1967	369	9717	369	16
4	8	-	90	90	-	2	51	8	2193	435	11709	435	17
2	4	-	73	73	-	8	66	5	1233	239	9895	239	18
6	12	-	70	70	-	8	103	2	871	181	8455	181	19
3	6	-	81	81	-	5	103	1	683	151	7399	151	20
7	14	-	37	37	-	1	43	-	270	58	2844	58	21
51	102	-	876	875	1	34	666	36	10087	2061	101481	2055	22
5	19	-	103	103	-	X	60	5	114	28	7853	36	23
3	10	-	80	80	-	X	28	1	38	12	5633	21	24
2	6	-	75	75	-	X	31	5	104	23	7214	22	25
1	3	-	107	107	-	X	37	2	4511	170	5957	193	26
-	-	-	83	81	2	X	14	3	3668	102	3826	149	27
2	9	-	78	78	-	X	27	3	2783	121	4812	164	28
2	9	-	54	54	-	X	43	2	1406	72	4974	115	29
1	3	-	36	36	-	X	29	1	616	50	3122	57	30
1	3	-	37	37	-	X	47	-	335	41	2462	68	31
2	7	-	31	31	-	X	12	-	236	33	1833	41	32
19	69	-	684	682	2	X	328	22	13811	652	47686	866	33
-	-	-	17	17	-	X	7	-	44	7	1549	10	34
-	-	-	10	10	-	X	4	1	7	-	1039	-	35
-	-	-	13	13	-	X	4	-	39	5	1266	10	36
-	-	-	17	17	-	X	11	-	3406	115	2726	123	37
-	-	-	28	28	-	X	3	-	3295	41	1046	60	38
-	-	-	32	32	-	X	4	1	3364	58	1175	38	39
-	-	-	26	26	-	X	7	-	1459	43	1914	49	40
-	-	-	24	24	-	X	5	-	758	44	972	45	41
-	-	-	14	14	-	X	3	1	522	20	1001	30	42
-	-	-	14	14	-	X	3	-	480	19	719	45	43
-	-	-	195	195	-	X	51	3	13374	352	13407	410	44
-	-	-	-	-	-	X	1	1	-	-	492	-	45
-	-	-	-	-	-	X	1	-	10	10	294	5	46
-	-	-	-	-	-	X	2	-	98	-	297	-	47
-	-	-	7	7	-	X	4	-	440	21	763	10	48
-	-	-	9	9	-	X	3	-	483	26	783	40	49
-	-	-	37	37	-	X	12	3	1420	70	2139	140	50
-	-	-	48	48	-	X	88	2	1700	175	2423	318	51
-	-	-	55	55	-	X	11	1	2041	137	1402	401	52
-	-	-	12	12	-	X	7	-	544	122	1026	337	53
-	-	-	35	35	-	X	5	-	214	1	504	13	54
-	-	-	203	203	-	X	134	7	6950	562	10123	1264	55

NOCH: 1. BEWOHNT UND LEERSTEHENDE GEBÄUDE UND BEWOHNT UNTERKÜENFTE SOWIE

5 REG.-BEZ. GIESSEN

LFD. NR.	GEGENSTAND DER NACHWEISUNG	BEWOHNT GEBÄUDE UND UNTERKÜNFTE 1)								
		DARIN								
		INSGESAMT	WOHN- NUNGEN 2)	DARUNTER BEWOHNT WOHNUNGEN 3)			SONSTIGE WOHNHEIN- TEN 2)	DARUNTER BEWOHNT SONSTIGE WOHNHEINHEITEN 3)		
				ANZAHL	BELEGT MIT			ANZAHL	BELEGT MIT	
					HAUS- HALTEN	PERSONEN			HAUS- HALTEN	PERSONEN
		1	2	3	4	5	6	7	8	9
WOHNGEBÄUDE 5) 6) ZUSAMMEN VON ... BIS ... ERRICHTET										
56	BIS 1900	42164	57088	56668	60667	151822	658	608	619	756
57	1901 - 1918	15145	24339	24108	26076	63428	252	238	250	316
58	1919 - 1948	25746	39822	39528	41824	103567	510	482	491	584
59	1949 - 1957	28003	51288	50256	52852	121759	353	335	345	451
60	1958 - 1962	20268	36956	36708	38760	94493	297	274	285	359
61	1963 - 1968	25844	45984	45523	48003	122946	503	474	481	531
62	1969 - 1973	21428	38694	38204	40304	104882	474	450	461	498
63	1974 - 1978	19246	31507	30913	32410	87801	277	260	265	319
64	1979 - 1983	15868	24796	24097	25338	68474	130	118	121	138
65	1984 UND SPÄTER	7236	12083	11567	12046	30214	50	48	48	67
66	ZUSAMMEN	220948	362557	357572	378280	949386	3504	3287	3366	4019
DARUNTER: MIT TEILWEISER WOHNHEIMNUTZUNG										
67		40	351	346	379	592	135	133	133	135
68	WOHNHEIME	99	2284	2227	2260	2708	678	671	679	731
69 SONSTIGE GEBÄUDE MIT WOHNRAUM DARUNTER:										
70	MIT WOHNHEIMNUTZUNG	12	200	199	214	266	28	27	27	32
71	BEWOHNT UNTERKÜNFTE	1109	X	X	X	X	1199	185	196	387
72	INSGESAMT	226130	371125	365995	387329	967795	5525	4277	4384	5325

1) OHNE WOHN GEBÄUDE NUR MIT 1 ODER 2 FREIZEITWOHNHEINHEITEN. - 2) EINSCHL. DER LEERSTEHENDEN WOHNUNGEN BZW. SONSTIGEN WOHNHEINHEITEN.  
3) OHNE FREIZEITWOHNUNGEN/SONSTIGE FREIZEITWOHNHEINHEITEN UND OHNE WOHNHEINHEITEN AUSLÄNDISCHER STREITKRÄFTE UND ÄHNLICHER  
PERSONENGRUPPEN. - 4) MIT MITTELN DES SOZIALEN WOHNUNGSBAUS GEFÖRDERT (1. FÖRDERUNGSWEG). - 5) OHNE WOHNHEIME (WOHN GEBÄUDE MIT  
VOLLSTÄNDIGER WOHNHEIMNUTZUNG). - 6) EINSCHL. WOHN GEBÄUDE, DIE NUR SONSTIGE WOHNHEINHEITEN ENTHALTEN.

WOHNUNGEN UND SONSTIGE WOHN-EINHEITEN NACH BELEGUNG, GEBÄUDEART UND BAUJAHR

5 REG.-BEZ. GIESSEN

LEERSTEHENDE GEBÄUDE			LEERSTEHENDE WOHN-EINHEITEN			WOHN- GEBÄUDE NUR MIT 1 ODER 2 FREIZEIT- WOHN-EIN- HEITEN	FREIZEIT- WOHN-EINHEITEN		WOHNUNGEN				LFD. NR.
INSGESAMT	DARIN		INSGESAMT	DARIN			WOHN- NUNGEN	SONSTIGE WOHN-EIN- HEITEN	ÖFFENTLICH GEOFERDERT 4)		NICHT ÖFFENTLICH GEOFERDERT 4)		
	WOHN- NUNGEN	SONSTIGE WOHN-EIN- HEITEN		ZUSAMMEN	DARUNTER IN TEIL- GEOFER- DERTEN GEBÄUDEN				ZUSAMMEN	DARUNTER IN TEIL- GEOFER- DERTEN GEBÄUDEN			
10	11	12	13	14	15	16	17	18	19	20	21	22	
1312	1338	18	1582	1558	24	293	451	53	476	101	58235	111	56
224	233	-	389	386	3	44	103	16	179	52	24433	55	57
313	322	-	505	501	4	89	186	28	549	109	39682	112	58
219	226	1	478	473	5	61	165	18	13089	762	38483	781	59
139	138	3	323	316	7	78	134	21	11472	544	25698	618	60
145	156	1	380	376	4	254	332	41	12352	690	34028	771	61
115	123	2	314	311	3	400	575	42	7615	532	31589	721	62
113	121	-	294	292	2	701	806	50	5789	415	26513	684	63
97	101	2	240	236	4	399	534	31	3015	335	22266	586	64
91	102	2	201	198	3	133	183	14	1644	112	10662	157	65
2768	2860	29	4706	4647	59	2452	3469	314	56180	3652	311589	4596	66
-	-	-	3	3	-	-	-	2	99	2	252	2	67
-	-	-	64	57	7	X	X	X	1188	96	1096	241	68
209	211	-	274	269	5	X	27	5	132	20	6363	16	69
-	-	-	-	-	-	X	1	1	-	-	200	-	70
X	X	X	20	X	20	X	X	993	X	X	X	X	71
2977	3071	29	5064	4973	91	2452	3496	1312	57500	3768	319048	4853	72

NOCH: 1. BEWOHNTE UND LEERSTEHENDE GEBÄUDE UND BEWOHNTE UNTERKÜNFTE SOWIE

6 REG.-BEZ. KASSEL											
LFD. NR.	GEGENSTAND DER NACHWEISUNG	BEWOHNTE GEBÄUDE UND UNTERKÜNFTE 1)									
		INSGESAMT	DARIN						ANZAHL	HAUS- HALTEN	PERSONEN
			WOHN- UNGEN 2)	DARUNTER BEWOHNTE WOHNUNGEN 3)			SONSTIGE WOHNHEIN- HEITEN 2)	DARUNTER BEWOHNTE SONSTIGE WOHNHEINHEITEN 3)			
				ANZAHL	HAUS- HALTEN	PERSONEN		ANZAHL	HAUS- HALTEN	PERSONEN	
											1
WOHNUNGSBAUE 5) MIT 1 WOHNUNG VON ... BIS ... ERRICHTET											
01	BIS 1900	29506	29506	29495	30789	89483	353	318	330	466	
02	1901 - 1918	8733	8733	8730	9174	28000	118	97	98	132	
03	1919 - 1948	21675	21675	21664	22820	66133	260	233	243	339	
04	1949 - 1957	15820	15820	15773	16527	45616	179	146	150	223	
05	1958 - 1962	11805	11805	11801	12420	36171	96	81	82	107	
06	1963 - 1968	17929	17929	17918	18819	58273	127	105	107	159	
07	1969 - 1973	15290	15290	15280	16005	51575	109	90	94	121	
08	1974 - 1978	16762	16762	16753	17384	57514	104	85	88	114	
09	1979 - 1983	13449	13449	13418	13868	45795	53	42	43	59	
10	1984 UND SPÄTER	5291	5291	5234	5389	16766	18	13	15	21	
11	ZUSAMMEN	156260	156260	156066	163195	495326	1417	1210	1250	1741	
WOHNUNGSBAUE 5) MIT 2 WOHNUNGEN VON ... BIS ... ERRICHTET											
12	BIS 1900	9959	19918	19451	19880	47186	70	55	56	60	
13	1901 - 1918	4692	9384	9232	9442	22544	34	21	21	23	
14	1919 - 1948	11570	23140	22729	23223	53398	74	65	66	74	
15	1949 - 1957	9918	19836	19446	19792	45778	60	54	56	69	
16	1958 - 1962	7287	14574	14314	14572	34403	45	42	42	49	
17	1963 - 1968	9680	19360	19024	19427	47549	46	36	39	42	
18	1969 - 1973	6777	13554	13275	13544	34080	38	30	30	42	
19	1974 - 1978	5771	11542	11252	11461	29056	34	25	26	34	
20	1979 - 1983	4702	9404	9048	9243	23186	16	11	13	14	
21	1984 UND SPÄTER	1607	3214	3030	3084	7569	4	2	2	2	
22	ZUSAMMEN	71963	143926	140801	143668	344749	421	341	351	409	
WOHNUNGSBAUE 5) MIT 3 - 6 WOHNUNGEN VON ... BIS ... ERRICHTET											
23	BIS 1900	3052	10851	10325	10677	21120	49	41	42	47	
24	1901 - 1918	2019	7241	6986	7263	15050	30	26	27	31	
25	1919 - 1948	3996	14674	14204	14577	28807	40	35	37	42	
26	1949 - 1957	4121	18628	18019	18432	34454	29	25	28	31	
27	1958 - 1962	2784	12658	12304	12549	26519	26	24	26	30	
28	1963 - 1968	3727	16102	15470	15774	34964	18	15	16	16	
29	1969 - 1973	2364	9324	9039	9201	20475	69	52	52	58	
30	1974 - 1978	1420	5343	5092	5195	11458	22	15	15	16	
31	1979 - 1983	1090	4152	3799	3877	7971	9	5	6	7	
32	1984 UND SPÄTER	449	1781	1628	1655	3233	1	1	1	1	
33	ZUSAMMEN	25022	100754	96866	99200	204051	293	239	250	279	
WOHNUNGSBAUE 5) MIT 7 - 12 WOHNUNGEN VON ... BIS ... ERRICHTET											
34	BIS 1900	261	2223	2142	2292	4068	14	12	12	12	
35	1901 - 1918	433	3815	3696	3994	7563	10	8	11	18	
36	1919 - 1948	536	4546	4453	4572	8758	7	7	7	7	
37	1949 - 1957	1149	9952	9655	9925	16777	27	26	28	29	
38	1958 - 1962	674	5866	5731	5891	10970	18	16	16	16	
39	1963 - 1968	820	6974	6689	6785	15010	14	13	14	17	
40	1969 - 1973	459	3961	3741	3794	7871	4	4	4	4	
41	1974 - 1978	245	2153	1956	1995	3835	7	5	6	7	
42	1979 - 1983	252	2144	1915	1954	3645	3	-	-	-	
43	1984 UND SPÄTER	132	1132	1012	1029	1858	-	-	-	-	
44	ZUSAMMEN	4961	42766	40990	42231	80355	104	91	98	110	
WOHNUNGSBAUE 5) MIT 13 UND MEHR WOHNUNGEN VON ... BIS ... ERRICHTET											
45	BIS 1900	44	918	758	801	1214	5	5	6	7	
46	1901 - 1918	91	1493	1440	1549	2626	22	21	22	22	
47	1919 - 1948	36	597	583	624	975	4	3	4	5	
48	1949 - 1957	125	2025	1973	2033	3202	19	15	15	17	
49	1958 - 1962	99	1940	1883	1916	2969	5	4	4	4	
50	1963 - 1968	170	3756	3626	3655	6434	93	91	91	91	
51	1969 - 1973	167	5329	4757	4826	8715	18	17	17	17	
52	1974 - 1978	128	3542	3255	3291	6032	8	8	8	12	
53	1979 - 1983	31	889	756	765	974	-	-	-	-	
54	1984 UND SPÄTER	22	642	535	538	712	1	-	-	-	
55	ZUSAMMEN	913	21131	19566	19998	33853	175	164	167	175	

1) OHNE WOHNUNGSBAUE NUR MIT 1 ODER 2 FREIZEITWOHNHEINHEITEN. - 2) EINSCHL. DER LEERSTEHENDEN WOHNUNGEN BZW. SONSTIGEN WOHNHEINHEITEN.  
 3) OHNE FREIZEITWOHNUNGEN/SONSTIGE FREIZEITWOHNHEINHEITEN UND OHNE WOHNHEINHEITEN AUSLÄNDISCHER STREITKRAEFTE UND ÄHNLICHER PERSONENGRUPPEN. - 4) MIT MITTELN DES SOZIALEN WOHNUNGSBAUS GEFÖRDERT (1. FÖRDERUNGSWEG). - 5) OHNE WOHNHEIME (WOHNUNGSBAUE MIT VOLLSTÄNDIGER WOHNHEIMNUTZUNG). - 6) EINSCHL. WOHNUNGSBAUE, DIE NUR SONSTIGE WOHNHEINHEITEN ENTHALTEN.

WOHNUNGEN UND SONSTIGE WOHN-EINHEITEN NACH BELEGUNG, GEBÄUDEART UND BAUJAHR

6 REG.-BEZ. KASSEL

LEERSTEHENDE GEBÄUDE			LEERSTEHENDE WOHN-EINHEITEN			WOHN- GEBÄUDE NUR MIT 1 ODER 2 FREIZEIT- WOHN-EIN- HEITEN	FREIZEIT- WOHN-EINHEITEN		WOHNUNGEN				LFD.
DARIN			DARIN				WOHN- NUNGEN	SONSTIGE WOHN-EIN- HEITEN	ÖFFENTLICH GEOERDERT 4)		NICHT ÖFFENTLICH GEOERDERT 4)		
INSGESAMT	WOHN- NUNGEN	SONSTIGE WOHN-EIN- HEITEN	INSGESAMT	WOHN- NUNGEN	SONSTIGE WOHN-EIN- HEITEN	WOHN- GEBÄUDE NUR MIT 1 ODER 2 FREIZEIT- WOHN-EIN- HEITEN			WOHN- NUNGEN	SONSTIGE WOHN-EIN- HEITEN	ZUSAMMEN	DARUNTER IN TEIL- GEOER- DERTEN GEBÄUDEN	ZUSAMMEN
10	11	12	13	14	15	16	17	18	19	20	21	22	
1279	1279	1	1293	1282	11	431	434	28	132	2	31084	-	01
214	214	1	226	214	12	87	87	10	61	1	8973	-	02
385	385	-	394	385	9	200	202	18	257	1	22003	-	03
195	195	-	199	195	4	129	131	29	2475	7	13669	-	04
121	121	2	127	122	5	214	214	12	2611	7	9529	-	05
174	174	2	178	174	4	335	335	19	4145	7	14293	11	06
119	119	-	123	120	3	372	373	17	2964	8	12817	-	07
122	122	-	129	122	7	776	779	15	2578	2	15082	-	08
144	144	-	147	144	3	794	795	8	1637	2	12750	-	09
81	81	-	81	81	-	189	189	5	703	-	4858	-	10
2834	2834	6	2897	2839	58	3527	3539	161	17563	37	145058	1	11
46	92	-	403	400	3	21	191	12	146	58	19906	58	12
11	22	-	124	122	2	4	54	11	66	28	9348	28	13
18	36	-	314	313	1	10	138	8	355	119	22841	117	14
12	24	-	250	250	-	3	78	6	3395	487	16471	487	15
9	18	-	190	190	-	8	83	3	3372	452	11236	452	16
11	22	-	221	221	-	6	107	10	4518	594	14876	594	17
15	30	-	173	172	1	9	116	7	2427	337	11175	337	18
9	18	-	152	151	1	22	176	8	1800	286	9804	286	19
9	18	-	134	134	-	10	162	5	1297	211	8145	211	20
2	4	-	51	51	-	6	57	2	404	76	2826	76	21
142	284	-	2012	2004	8	99	1162	72	17780	2648	126628	2648	22
12	43	-	408	408	-	X	152	8	229	46	10665	64	23
6	24	-	204	204	-	X	62	4	51	13	7214	28	24
2	6	-	346	345	1	X	102	4	581	33	14099	59	25
5	17	-	500	500	-	X	97	4	10236	254	8409	268	26
1	3	-	282	282	-	X	58	2	6783	204	5878	206	27
2	9	-	427	427	-	X	101	3	7462	300	8649	330	28
3	9	-	179	165	14	X	93	3	2193	124	7140	162	29
1	3	-	97	97	-	X	115	7	1000	92	4346	140	30
-	-	-	83	83	-	X	242	4	796	54	3356	88	31
1	3	-	58	58	-	X	41	-	250	26	1534	29	32
33	117	-	2584	2569	15	X	1063	39	29581	1146	71290	1374	33
-	-	-	62	62	-	X	15	2	52	3	2171	6	34
-	-	-	110	110	-	X	9	2	61	6	3754	2	35
-	-	-	81	81	-	X	11	-	139	24	4407	7	36
1	7	-	260	259	1	X	33	-	5232	253	4727	217	37
-	-	-	107	107	-	X	22	2	3268	137	2598	172	38
4	37	-	265	265	-	X	8	1	4535	124	2476	97	39
-	-	-	117	117	-	X	57	-	1623	111	2338	71	40
-	-	-	50	50	-	X	125	2	786	34	1367	95	41
-	-	-	38	38	-	X	161	3	760	49	1384	57	42
-	-	-	14	14	-	X	20	-	520	25	612	47	43
5	44	-	1104	1103	1	X	461	12	16976	766	25834	771	44
-	-	-	139	139	-	X	21	-	46	21	872	118	45
-	-	-	46	46	-	X	5	1	-	-	1493	-	46
-	-	-	12	12	-	X	2	1	18	18	579	6	47
-	-	-	47	44	3	X	8	1	966	66	1059	93	48
-	-	-	41	41	-	X	15	1	871	30	1069	23	49
-	-	-	124	124	-	X	3	2	2103	66	1653	44	50
-	-	-	357	357	-	X	184	1	2777	70	2552	280	51
-	-	-	92	92	-	X	73	-	2298	28	1244	145	52
-	-	-	4	4	-	X	91	-	118	-	771	-	53
-	-	-	24	24	-	X	83	1	218	2	424	50	54
-	-	-	886	883	3	X	485	8	9415	301	11716	759	55



NOCH: 1. BEWOHNTE UND LEERSTEHENDE GEBÄUDE UND BEWOHNTE UNTERKÜNFTE SOWIE

6 REG.-BEZ. KASSEL

		BEWOHNTE GEBÄUDE UND UNTERKUNFTE 1)								
		DARIN								
				DARUNTER BEWOHNTE WOHNUNGEN 3)			DARUNTER BEWOHNTE SONSTIGE WOHNEINHEITEN 3)			
LFD. NR.	GEGENSTAND DER NACHWEISUNG	INSGESAMT	WOH- NUNGEN 2)	BELEGT MIT		SONSTIGE WOHNEIN- HEITEN 2)	BELEGT MIT			
				ANZAHL	HAUS- HALTEN		ANZAHL	HAUS- HALTEN	PERSONEN	
		1	2	3	4	5	6	7	8	9
WOHN- GEBÄUDE 5) 6) ZUSAMMEN VON ... BIS ... ERRICHTET										
56	BIS 1900	42850	63416	62171	64439	163071	602	534	554	744
57	1901 - 1918	15978	30666	30084	31422	75783	237	195	201	253
58	1919 - 1948	37836	64632	63633	65816	158071	436	389	405	570
59	1949 - 1957	31141	66261	64866	66709	145827	341	288	300	399
60	1958 - 1962	22652	46843	46033	47348	111032	196	173	176	223
61	1963 - 1968	32334	64121	62727	64460	162230	339	297	304	389
62	1969 - 1973	25060	47458	46092	47370	122716	248	196	200	250
63	1974 - 1978	24329	39342	38308	39326	107895	182	142	147	189
64	1979 - 1983	19539	30038	28936	29707	81571	114	68	72	105
65	1984 UND SPÄTER	7502	12060	11439	11695	30138	26	18	20	27
66	ZUSAMMEN	259221	464837	454289	468292	1158334	2721	2300	2379	3149
DARUNTER: MIT TEILWEISER WOHNHEIMNUTZUNG										
67		65	922	899	951	1264	113	97	98	98
68 WOHNHEIME										
		83	1249	1214	1235	1556	239	206	218	281
69 SONSTIGE GEBÄUDE MIT WOHNRAUM DARUNTER:										
70	MIT WOHNHEIMNUTZUNG	5353	8567	8371	8836	21168	185	165	173	215
71	BEWOHNTE UNTERKUNFTE	803	X	X	X	X	885	213	306	503
72	INSGESAMT	265460	474653	463874	478363	1181058	4030	2884	3076	4148

1) OHNE WOHN- GEBÄUDE NUR MIT 1 ODER 2 FREIZEITWOHNHEITEN. - 2) EINSCHL. DER LEERSTEHENDEN WOHNUNGEN BZW. SONSTIGEN WOHNHEITEN.  
3) OHNE FREIZEITWOHNUNGEN/SONSTIGE FREIZEITWOHNHEITEN UND OHNE WOHNHEITEN AUSLÄNDISCHER STREITKRÄFTE UND ÄHNLICHER  
PERSONENGRUPPEN. - 4) MIT MITTELN DES SOZIALEN WOHNUNGSBAUS GEFÖRDERT (1. FÖRDERUNGSWEG). - 5) OHNE WOHNHEIME (WOHN- GEBÄUDE MIT  
VOLLSTÄNDIGER WOHNHEIMNUTZUNG). - 6) EINSCHL. WOHN- GEBÄUDE, DIE NUR SONSTIGE WOHNHEITEN ENTHALTEN.

WOHNUNGEN UND SONSTIGE WOHNHEINHEITEN NACH BELEGUNG, GEBÄUDEART UND BAUJAHR

6 REG.-BEZ. KASSEL

LEERSTEHENDE GEBÄUDE			LEERSTEHENDE WOHNHEINHEITEN			WOHN- GEBÄUDE NUR MIT 1 ODER 2 FREIZEIT- WOHNHEIN- HEITEN	FREIZEIT- WOHNHEINHEITEN		WOHNUNGEN				LFD. NR.
DARIN			DARIN				WOHN- NUNGEN	SONSTIGE WOHNHEIN- HEITEN	ÖFFENTLICH GEFÖRDERT 4)		NICHT ÖFFENTLICH GEFÖRDERT 4)		
INSGESAMT	WOHN- NUNGEN	SONSTIGE WOHNHEIN- HEITEN	INSGESAMT	WOHN- NUNGEN	SONSTIGE WOHNHEIN- HEITEN				ZUSAMMEN	DARUNTER IN TEIL- GEFÖR- DERTEN GEBÄUDEN	ZUSAMMEN	DARUNTER IN TEIL- GEFÖR- DERTEN GEBÄUDEN	
10	11	12	13	14	15	16	17	18	19	20	21	22	
1341	1414	13	2317	2291	26	475	813	81	605	130	64698	2461	56
233	260	5	715	696	19	100	217	38	239	49	30782	581	57
408	427	11	1159	1136	23	238	455	64	1350	195	63929	1891	58
213	243	-	1258	1248	10	152	347	60	22304	1067	44335	10651	59
132	142	4	749	742	7	246	392	44	16905	830	30310	8531	60
191	242	2	1216	1211	5	400	554	95	22763	1091	41947	10661	61
139	158	4	953	931	22	443	823	97	11984	650	36022	8501	62
133	143	2	522	512	10	917	1268	155	8462	442	31843	6661	63
158	162	10	416	403	13	843	1451	62	4608	316	26406	3581	64
84	88	-	228	228	-	210	390	23	2095	129	10254	2021	65
3032	3279	51	9533	9398	135	4024	6710	719	91315	4898	380526	55531	66
-	-	-	27	13	14	-	8	2	335	23	587	91	67
-	-	-	68	35	33	X	X	X	343	67	906	71	68
280	305	5	465	450	15	X	45	10	383	15	8489	201	69
-	-	-	13	13	-	X	1	-	108	-	195	-	70
X	X	X	21	X	21	X	X	650	X	X	X	X	71
3312	3584	56	10087	9883	204	4024	6755	1379	92041	4980	389921	55801	72

1. BEWOHNTE UND LEERSTEHENDE GEBÄUDE UND BEWOHNTE UNTERKÜNFTE SOWIE

HESSEN												
LFD. NR.	GEGENSTAND DER NACHWEISUNG	BEWOHNTE GEBÄUDE UND UNTERKUNFTE 1)										
		INSGESAMT	DARIN						ANZAHL	BELEGT MIT		
			WOHNUNGEN 2)	DARUNTER BEWOHNTE WOHNUNGEN 3)			SONSTIGE WOHNHEINHEITEN 2)	DARUNTER BEWOHNTE SONSTIGE WOHNHEINHEITEN 3)				
				ANZAHL	HAUSHALTEN	PERSONEN		ANZAHL			HAUSHALTEN	PERSONEN
1	2	3	4	5	6	7	8	9				
WOHNUNGSGEBÄUDE 5) MIT 1 WOHNUNG												
VON ... BIS ... ERRICHTET												
01	BIS 1900	107990	107990	107919	112774	316960	1042	941	977	1417		
02	1901 - 1918	36968	36968	36928	39042	112680	421	380	402	548		
03	1919 - 1948	76685	76685	76591	80984	224968	742	663	681	988		
04	1949 - 1957	69736	69736	69517	73475	195026	622	553	574	866		
05	1958 - 1962	54320	54320	54237	57249	160824	430	374	391	583		
06	1963 - 1968	78279	78279	78102	82108	246070	439	383	394	566		
07	1969 - 1973	69971	69971	69792	72844	230203	362	314	326	437		
08	1974 - 1978	69529	69529	69205	71815	235386	324	275	288	420		
09	1979 - 1983	57391	57391	56741	59085	192403	261	204	210	274		
10	1984 UND SPÄTER	25959	25959	25509	26466	81589	101	86	92	132		
11	ZUSAMMEN	646828	646828	644541	675842	1996109	4744	4173	4335	6231		
WOHNUNGSGEBÄUDE 5) MIT 2 WOHNUNGEN												
VON ... BIS ... ERRICHTET												
12	BIS 1900	34935	69870	68756	70828	163207	324	293	303	349		
13	1901 - 1918	20706	41412	40841	42065	95276	174	149	152	184		
14	1919 - 1948	39157	78314	77209	79207	176969	256	231	241	275		
15	1949 - 1957	41550	83100	81978	83860	189060	290	270	276	314		
16	1958 - 1962	29331	58662	57894	59264	137437	175	160	163	186		
17	1963 - 1968	34469	68938	67987	69666	168056	193	166	172	194		
18	1969 - 1973	25772	51544	50660	52005	129330	206	187	189	220		
19	1974 - 1978	20215	40430	39513	40430	101838	98	79	82	104		
20	1979 - 1983	18330	36660	35330	36097	89264	69	57	60	70		
21	1984 UND SPÄTER	8475	16950	16356	16698	39314	18	15	15	18		
22	ZUSAMMEN	272940	545880	536524	550120	1289751	1803	1607	1653	1914		
WOHNUNGSGEBÄUDE 5) MIT 3 - 6 WOHNUNGEN												
VON ... BIS ... ERRICHTET												
23	BIS 1900	14903	55618	54275	57763	114697	330	306	310	358		
24	1901 - 1918	12760	48785	47868	50910	101611	212	196	202	231		
25	1919 - 1948	16267	62221	61130	63327	122473	237	217	222	252		
26	1949 - 1957	18293	77958	76475	78868	151048	270	252	262	285		
27	1958 - 1962	12798	54577	53706	55248	116352	227	218	225	254		
28	1963 - 1968	16445	67623	66233	67922	150052	166	154	159	174		
29	1969 - 1973	13297	52111	51048	52388	116243	247	222	225	243		
30	1974 - 1978	7122	26983	26243	27029	59917	61	53	54	56		
31	1979 - 1983	5188	19996	19105	19683	43221	36	29	30	36		
32	1984 UND SPÄTER	3402	13839	13102	13463	28171	30	29	35	54		
33	ZUSAMMEN	120475	479711	469185	486601	1003785	1816	1676	1724	1943		
WOHNUNGSGEBÄUDE 5) MIT 7 - 12 WOHNUNGEN												
VON ... BIS ... ERRICHTET												
34	BIS 1900	2719	23622	23224	24896	45124	199	194	196	209		
35	1901 - 1918	3910	34532	34017	36182	65843	171	159	162	190		
36	1919 - 1948	3262	27369	27042	28052	52510	83	81	81	87		
37	1949 - 1957	8471	75677	74181	76566	135267	203	197	200	222		
38	1958 - 1962	5769	51860	51369	52861	105799	174	168	174	187		
39	1963 - 1968	6605	56939	56124	57329	127334	135	131	133	143		
40	1969 - 1973	4645	40353	39524	40456	86606	101	98	99	100		
41	1974 - 1978	1934	17172	16618	17162	37264	51	49	50	57		
42	1979 - 1983	1591	13908	13234	13555	29807	15	10	11	11		
43	1984 UND SPÄTER	1307	11439	10855	11109	23442	3	3	3	3		
44	ZUSAMMEN	40213	352871	346188	358168	708996	1135	1090	1109	1209		
WOHNUNGSGEBÄUDE 5) MIT 13 UND MEHR WOHNUNGEN												
VON ... BIS ... ERRICHTET												
45	BIS 1900	490	8383	8134	8498	14579	143	140	141	152		
46	1901 - 1918	738	12511	12295	12925	22417	174	173	175	176		
47	1919 - 1948	265	4503	4440	4658	7803	214	212	213	215		
48	1949 - 1957	1496	26157	24974	25700	40380	229	224	224	248		
49	1958 - 1962	1300	25923	25586	26355	43982	313	308	309	330		
50	1963 - 1968	1820	48794	47801	48932	90324	873	860	860	878		
51	1969 - 1973	2292	68710	66307	67530	132111	701	696	699	715		
52	1974 - 1978	1351	41916	40353	41527	81522	175	171	171	179		
53	1979 - 1983	474	12190	11641	11991	21239	104	104	104	105		
54	1984 UND SPÄTER	336	7622	7047	7237	12325	22	21	21	21		
55	ZUSAMMEN	10562	256709	248578	255353	466682	2948	2909	2917	3019		

1) OHNE WOHNGEBÄUDE NUR MIT 1 ODER 2 FREIZEITWOHNHEINHEITEN. - 2) EINSCHL. DER LEERSTEHENDEN WOHNUNGEN BZW. SONSTIGEN WOHNHEINHEITEN.  
3) OHNE FREIZEITWOHNUNGEN/SONSTIGE FREIZEITWOHNHEINHEITEN UND OHNE WOHNHEINHEITEN AUSLÄNDISCHER FREIZEITKRAEFTE UND AÄHNLICHER PERSONENGRUPPEN. - 4) MIT MITTELN DES SOZIALEN WOHNUNGSBAUS GEFÖRDERT (1. FÖRDERUNGSWEG). - 5) OHNE WOHNHEIME (WOHNGEBÄUDE MIT VOLLSTÄNDIGER WOHNHEIMNUTZUNG). - 6) EINSCHL. WOHNGEBÄUDE, DIE NUR SONSTIGE WOHNHEINHEITEN ENTHALTEN.

WOHNUNGEN UND SONSTIGE WOHN-EINHEITEN NACH BELEGUNG, GEBÄUDEART UND BAUJAHR

HESSEN

LEERSTEHENDE GEBÄUDE			LEERSTEHENDE WOHN-EINHEITEN			FREIZEIT- WOHN-EINHEITEN			WOHNUNGEN				LFD.
INSGESAMT	DARIN		INSGESAMT	DARIN		WOHN- GEBÄUDE NUR MIT 1 ODER 2 FREIZEIT- WOHN-EIN- HEITEN	WOHN- NUNGEN	SONSTIGE WOHN-EIN- HEITEN	ÖFFENTLICH GEFÖRDERT 4)		NICHT ÖFFENTLICH GEFÖRDERT 4)		
	WOHN- NUNGEN	SONSTIGE WOHN-EIN- HEITEN		ZUSAMMEN	DARUNTER IN TEIL- GEFÖR- DERTEN GEBÄUDEN				ZUSAMMEN	DARUNTER IN TEIL- GEFÖR- DERTEN GEBÄUDEN			
10	11	12	13	14	15	16	17	18	19	20	21	22	
4096	4096	1	4131	4104	27	937	944	78	504	4	112519	-	01
836	836	1	857	837	20	172	172	21	210	3	37766	-	02
1443	1443	-	1466	1443	23	436	441	55	672	3	77892	-	03
1031	1031	1	1042	1031	11	382	385	58	8389	22	62760	11	04
672	672	3	688	673	15	571	574	42	7907	19	47656	11	05
780	780	3	793	782	11	959	961	46	10848	21	69170	11	06
570	570	1	578	572	6	1118	1120	44	7190	14	64469	-	07
535	535	-	546	536	10	1841	1845	42	6103	8	65802	-	08
569	569	-	577	570	7	1446	1447	39	3790	3	55616	-	09
452	452	-	456	453	3	412	413	10	1842	1	24981	-	10
10984	10984	10	11134	11001	133	8274	8302	435	47455	98	618631	31	11
95	190	-	887	884	3	38	431	28	469	221	69667	221	12
35	70	-	434	431	3	7	165	22	251	115	41245	117	13
50	100	-	759	757	2	14	361	23	892	358	77550	356	14
38	76	-	689	688	1	13	289	19	11390	1960	71812	1958	15
21	42	-	475	472	3	12	249	12	9136	1608	49592	1606	16
33	66	-	537	537	-	14	321	26	10363	1745	58669	1731	17
26	52	-	412	411	1	28	387	18	5318	936	46334	936	18
25	50	-	361	359	2	41	512	15	3528	666	37034	666	19
24	48	-	391	390	1	21	649	11	2643	553	34107	555	20
15	30	-	188	188	-	14	269	3	991	229	16017	229	21
362	724	-	5133	5117	16	202	3633	177	44981	8391	502027	8375	22
26	94	-	933	931	2	X	366	22	686	135	55026	225	23
14	52	-	654	652	2	X	198	14	340	58	48497	132	24
9	27	-	730	727	3	X	247	17	1490	185	60758	252	25
12	46	-	1000	1000	-	X	268	18	28744	1348	49260	1592	26
6	19	-	611	609	2	X	150	7	20695	946	33901	1121	27
8	36	-	791	790	1	X	258	11	20090	946	47569	1187	28
11	39	-	487	472	15	X	290	10	6176	439	45974	648	29
5	17	-	257	257	-	X	257	8	2780	266	24220	386	30
2	8	-	250	250	-	X	368	6	2410	188	17594	350	31
5	20	-	269	268	1	X	109	-	1508	130	12351	209	32
98	358	-	5982	5956	26	X	2511	113	84919	4641	395150	6102	33
-	-	-	249	249	-	X	98	5	336	19	23286	60	34
-	-	-	353	353	-	X	103	12	445	45	34087	149	35
-	-	-	211	211	-	X	54	2	1011	196	26358	249	36
1	7	-	515	514	1	X	160	5	38034	1686	37650	1716	37
-	-	-	296	296	-	X	108	6	29421	1089	22439	1016	38
5	49	-	630	630	-	X	84	4	30556	1059	26432	1144	39
1	8	-	365	365	-	X	154	3	10632	498	29729	711	40
-	-	-	175	175	-	X	190	2	5783	377	11389	663	41
-	-	-	141	141	-	X	237	5	5039	212	8869	322	42
-	-	-	166	166	-	X	61	-	4307	176	7132	300	43
7	64	-	3101	3100	1	X	1249	44	125564	5357	227371	6330	44
-	-	-	187	187	-	X	54	3	140	42	8243	171	45
-	-	-	139	139	-	X	49	1	57	25	12454	95	46
-	-	-	36	36	-	X	24	2	344	79	4159	99	47
1	26	-	174	171	3	X	80	2	10244	689	15939	891	48
-	-	-	218	216	2	X	80	3	9640	526	16283	878	49
-	-	-	471	469	2	X	123	11	19165	1418	29629	2067	50
1	36	-	1075	1075	-	X	660	5	17501	1592	51245	5491	51
-	-	-	546	546	-	X	250	4	17467	1629	24449	4944	52
-	-	-	107	107	-	X	145	-	4030	353	8160	1166	53
-	-	-	123	123	-	X	105	1	2694	88	4928	268	54
2	62	-	3076	3069	7	X	1570	32	81282	6441	175489	16070	55

NOCH: 1. BEWOHNTE UND LEERSTEHENDE GEBÄUDE UND BEWOHNTE UNTERKÜNFTE SOWIE

HESSEN		BEWOHNTE GEBÄUDE UND UNTERKUNFTE 1)								
LFD. NR.	GEGENSTAND DER NACHWEISUNG	DARIN								
		INSGESAMT	DARUNTER BEWOHNTE WOHNUNGEN 3)						DARUNTER BEWOHNTE SONSTIGE WOHNHEIMHEITEN 3)	
			WOHNUNGEN 2)	BELEGT MIT			SONSTIGE WOHNHEIMHEITEN 2)	BELEGT MIT		
				ANZAHL	HAUSHALTEN	PERSONEN		ANZAHL	HAUSHALTEN	PERSONEN
		1	2	3	4	5	6	7	8	9
WOHN-GEBAUDE 5) 6) ZUSAMMEN										
VON ... BIS ... ERRICHTET										
56	BIS 1900	161106	265483	262308	274759	654567	2312	2122	2184	2824
57	1901 - 1918	75107	174208	171949	181124	397827	1231	1132	1171	1452
58	1919 - 1948	135680	249092	246412	256228	584723	1658	1523	1564	2035
59	1949 - 1957	139575	332628	327125	338469	710781	1759	1604	1646	2071
60	1958 - 1962	103533	245342	242792	250977	564394	1417	1323	1359	1653
61	1963 - 1968	137639	320573	316247	325957	781836	1915	1798	1823	2108
62	1969 - 1973	115993	282689	277331	285223	694493	1714	1601	1623	1962
63	1974 - 1978	100157	196030	191932	197963	515927	733	648	666	860
64	1979 - 1983	83002	140145	136051	140411	375934	607	423	434	536
65	1984 UND SPÄTER	39485	75809	72869	74973	184841	192	168	180	248
66	ZUSAMMEN	1091277	2281999	2245016	2326084	5465323	13538	12342	12650	15749
67	DARUNTER: MIT TEILWEISER WOHNHEIMNUTZUNG	396	5896	5797	6097	9521	636	618	620	637
68	WOHNHEIME	855	19240	18812	19373	25369	3673	3529	3590	4077
69	SONSTIGE GEBÄUDE MIT WOHNRAUM	21492	39931	39211	42248	93728	1399	1350	1398	1607
70	DARUNTER: MIT WOHNHEIMNUTZUNG	80	1353	1322	1481	1940	164	162	172	195
71	BEWOHNTE UNTERKUNFTE	2965	X	X	X	X	3899	1624	1878	3253
72	INSGESAMT	1116589	2341170	2303039	2387705	5584420	22509	18845	19516	24686

1) OHNE WOHN- GEBÄUDE NUR MIT 1 ODER 2 FREIZEITWOHN-EIN-HEITEN. - 2) EINSCHL. DER LEERSTEHENDEN WOHNUNGEN BZW. SONSTIGEN WOHN-EIN-HEITEN.  
3) OHNE FREIZEITWOHNUNGEN/SONSTIGE FREIZEITWOHN-EIN-HEITEN UND OHNE WOHN-EIN-HEITEN AUSLÄNDISCHER STREITKRÄFTE UND ÄHNLICHER PERSONENGRUPPEN. - 4) MIT MITTELN DES SOZIALEN WOHNUNGSBAUS GEFÖRDERT (1. FÖRDERUNGSWEG). - 5) OHNE WOHNHEIME (WOHN- GEBÄUDE MIT VOLLSTÄNDIGER WOHNHEIMNUTZUNG). - 6) EINSCHL. WOHN- GEBÄUDE, DIE NUR SONSTIGE WOHN-EIN-HEITEN ENTHALTEN.



WOHNUNGEN UND SONSTIGE WOHN-EINHEITEN NACH BELEGUNG, GEBÄUDEART UND BAUJAHR

HESSEN

LEERSTEHENDE GEBÄUDE			LEERSTEHENDE WOHN-EINHEITEN			WOHN- GEBÄUDE NUR MIT 1 ODER 2 FREIZEIT- WOHN-EIN- HEITEN	FREIZEIT- WOHN-EINHEITEN		WOHNUNGEN				INR.
INSGESAMT	DARIN		INSGESAMT	DARIN			WOHN- NUNGEN	SONSTIGE WOHN-EIN- HEITEN	ÖFFENTLICH GEFÖRDERT 4)		NICHT ÖFFENTLICH GEFÖRDERT 4)		
	WOHN- NUNGEN	SONSTIGE WOHN-EIN- HEITEN		ZUSAMMEN	DARUNTER IN TEIL- GEFÖRDERTEN GEBÄUDEN				ZUSAMMEN	DARUNTER IN TEIL- GEFÖRDERTEN GEBÄUDEN			
10	11	12	13	14	15	16	17	18	19	20	21	22	
4231	4380	41	6429	6355	74	1016	1893	188	2135	421	268741	677	56
889	958	9	2447	2412	35	195	687	88	1303	246	174049	493	57
1508	1570	17	3222	3174	48	493	1127	147	4409	821	246717	956	58
1083	1186	1	3424	3404	20	424	1182	131	96801	5705	237421	6158	59
702	733	9	2296	2266	30	612	1161	99	76799	4188	169871	4622	60
827	931	5	3226	3208	18	1053	1747	179	91022	5189	231469	6130	61
614	705	12	2929	2895	34	1236	2611	177	46817	3479	237751	7786	62
566	602	2	1887	1873	14	2051	3054	244	35661	2946	162894	6659	63
602	625	15	1481	1458	23	1528	2846	125	17912	1309	124346	2393	64
473	502	2	1204	1198	6	455	957	43	11342	624	65409	1006	65
11495	12192	113	28545	28243	302	9063	17265	1421	384201	24928	1918668	36880	66
-	-	-	76	62	14	-	27	4	1666	104	4230	333	67
2	8	31	611	436	175	X	X	X	6839	493	12409	732	68
834	884	9	1342	1312	30	X	196	25	1480	242	39335	453	69
-	-	-	29	29	-	X	2	1	296	18	1057	70	70
X	X	X	91	X	91	X	X	2181	X	X	X	X	71
12331	13084	153	30589	29991	598	9063	17461	3627	392520	25663	1970412	38065	72

## 2. BEWOHNTE GEBÄUDE MIT WOHNUNGEN UND SONSTIGEN WOHNHEINHEITEN NACH EIGENTÜMER, GEBÄUDEART UND BAUJAHR

## 4 REG.-BEZ. DARMSTADT

LFD. NR.	GEGENSTAND DER NACHWEISUNG	DARON IM EIGENTUM (EINSCHL. KAUFANWARTSCHAFT, ERBBAURECHT)					
		GEBÄUDE/ WOHNHEIN- HEITEN INSGESAMT	EINER EINZEL- PERSON ODER EINES EHE- PAARES, EINER ERBENGEMEIN- SCHAFT ODER ÄHNLICHER PERSONEN- GEMEINSCHAFT	EINER GEMEIN- SCHAFT VON WOHNUNGS- EIGENTÜMERN	EINES/EINER GEMEINNUTZ- WOHNUNGSUNTER- NEHMENS, WOHNUNGSBAUGE- WERKSCHAFT ODER ORGANS DER STAATL. WOHNUNGS- POLITIK	EINES FREIEN WOHNUNGS- UNTER- NEHMENS	EINES SONSTIGEN EIGEN- TÜMERS
		1	2	3	4	5	6
WOHNUNGSBAU 1) MIT 1 WOHNUNG VON ... BIS ... ERRICHTET							
01	BIS 1900	46 089	44 850	136	185	25	893
02	1901 - 1918	18 671	17 864	68	274	12	453
03	1919 - 1948	38 662	35 677	107	2 005	23	850
04	1949 - 1957	37 796	35 949	108	898	31	810
05	1958 - 1962	30 344	29 705	83	105	12	439
06	1963 - 1968	43 940	43 144	149	88	100	459
07	1969 - 1973	40 962	40 334	190	40	8	390
08	1974 - 1978	39 466	39 091	149	29	11	186
09	1979 - 1983	33 099	32 612	184	50	47	206
10	1984 UND SPÄTER	15 662	15 311	187	24	51	89
11	ZUSAMMEN	344 691	334 537	1 361	3 698	320	4 775
12	DAR. MIT ÖFFENTL. GEFÖRD. WOHNUNGEN 2)	17 873	17 344	81	236	77	135
13	SONSTIGE WOHNHEINHEITEN	2 074	1 968	23	9	3	71
WOHNUNGSBAU 1) MIT 2 WOHNUNGEN VON ... BIS ... ERRICHTET							
14	BIS 1900	17 646	17 122	132	60	14	318
15	1901 - 1918	12 132	11 674	106	94	21	237
16	1919 - 1948	20 356	19 045	195	731	25	360
17	1949 - 1957	22 948	22 057	246	362	16	267
18	1958 - 1962	16 202	15 712	248	73	21	148
19	1963 - 1968	17 844	17 312	304	49	16	163
20	1969 - 1973	13 441	13 057	258	18	17	91
21	1974 - 1978	9 795	9 507	198	19	6	65
22	1979 - 1983	9 595	9 322	182	41	5	45
23	1984 UND SPÄTER	5 319	5 062	202	19	9	27
24	ZUSAMMEN	145 278	139 870	2 071	1 466	150	1 721
25	DAR. MIT ÖFFENTL. GEFÖRD. WOHNUNGEN 2)	10 386	9 743	160	331	11	141
26	SONSTIGE WOHNHEINHEITEN	972	817	10	7	51	87
WOHNUNGSBAU 1) MIT 3 - 6 WOHNUNGEN GEBÄUDE VON ... BIS ... ERRICHTET							
27	BIS 1900	9 647	8 759	235	123	32	498
28	1901 - 1918	9 187	7 983	340	375	34	455
29	1919 - 1948	10 291	6 762	195	2 543	95	696
30	1949 - 1957	11 747	7 482	336	3 196	115	618
31	1958 - 1962	8 308	5 936	329	1 643	67	333
32	1963 - 1968	10 878	8 317	549	1 504	123	385
33	1969 - 1973	9 312	7 821	743	497	59	192
34	1974 - 1978	4 709	3 983	422	196	21	87
35	1979 - 1983	3 330	2 438	574	210	27	81
36	1984 UND SPÄTER	2 443	1 558	660	143	29	53
37	ZUSAMMEN	79 852	61 039	4 383	10 430	602	3 398
38	DAR. MIT ÖFFENTL. GEFÖRD. WOHNUNGEN 2)	9 074	2 605	333	5 465	145	526
WOHNUNGSBAU 1) MIT 7 UND MEHR WOHNUNGEN GEBÄUDE VON ... BIS ... ERRICHTET							
39	BIS 1900	36 819	33 155	1 028	542	139	1 955
40	1901 - 1918	35 883	30 963	1 463	1 480	149	1 828
41	1919 - 1948	40 235	23 682	742	12 496	408	2 907
42	1949 - 1957	48 865	27 007	1 479	16 936	605	2 838
43	1958 - 1962	34 425	21 834	1 548	9 191	316	1 536
44	1963 - 1968	43 935	30 341	2 551	8 512	658	1 873
45	1969 - 1973	36 416	29 077	3 399	2 809	273	858
46	1974 - 1978	17 905	14 532	1 811	1 087	98	377
47	1979 - 1983	13 050	8 869	2 548	1 160	127	346
48	1984 UND SPÄTER	9 996	5 853	3 012	766	133	232
49	ZUSAMMEN	317 529	225 313	19 581	54 979	2 906	14 750
50	SONSTIGE WOHNHEINHEITEN	1 177	948	31	48	5	145
WOHNUNGSBAU 1) MIT 7 UND MEHR WOHNUNGEN GEBÄUDE VON ... BIS ... ERRICHTET							
51	BIS 1900	2 687	2 352	88	66	27	154
52	1901 - 1918	3 983	3 369	188	183	40	203
53	1919 - 1948	2 774	974	93	1 367	122	218
54	1949 - 1957	7 923	2 237	250	4 507	349	580
55	1958 - 1962	5 751	2 031	292	2 937	144	347
56	1963 - 1968	6 789	2 203	604	3 078	185	719
57	1969 - 1973	5 783	2 350	1 447	1 398	142	446
58	1974 - 1978	2 610	770	682	902	71	185
59	1979 - 1983	1 559	388	480	549	61	81
60	1984 UND SPÄTER	1 321	343	443	424	30	81
61	ZUSAMMEN	41 180	17 017	4 567	15 411	1 171	3 014
62	DAR. MIT ÖFFENTL. GEFÖRD. WOHNUNGEN 2)	14 175	1 230	597	11 353	243	752

1) OHNE WOHNHEIME (WOHNUNGSBAU MIT VOLLSTÄNDIGER WOHNHEIMNUTZUNG), OHNE WOHNUNGSBAU NUR MIT 1. ODER 2. FREIZEITWOHNHEIMHEITEN. -  
 2) MIT MITTELN DES SOZIALEN WOHNUNGSBAUS GEFÖRDERT (1. FÖRDERUNGSWEG). - 3) EINSCHL. WOHNUNGSBAU, DIE NUR SONSTIGE WOHNHEIMHEITEN  
 ENTHALTEN.

NOCH: 2. BEWOHNTE GEBÄUDE MIT WOHNUNGEN UND SONSTIGEN WOHN-EINHEITEN NACH EIGENTÜMER, GEBÄUDEART UND BAUJAHR

4 REG.-BEZ. DARMSTADT

		DAVON IM EIGENTUM (EINSCHL. KAUFANWARTSCHAFT, ERBBAURECHT)					
LFD. NR.	GEGENSTAND DER NACHWEISUNG	GEBÄUDE/ WOHN-EIN- HEITEN	EINER EINZEL- PERSON ODER EINES EHE- PAARES, EINER ERBENGEMEIN- SCHAFT ODER ÄHNLICHER PERSONEN- GEMEINSCHAFT	EINER GEMEIN- SCHAFT VON WOHNUNGS- EIGENTÜMERN	EINES/EINER GEMEINNUTZ. WOHNUNGSUNTER- NEHMENS, WOHNUNGSBAUGE- NOSSENSCHAFT ODER ORGANS DER STAATL. WOHNUNGS- POLITIK	EINES FREIEN WOHNUNGS- UNTER- NEHMENS	EINES SONSTIGEN EIGEN- TÜMERS
		INSGESAMT					
		1	2	3	4	5	6
NOCH:							
WOHNGEBÄUDE 1) MIT 7 UND MEHR WOHNUNGEN							
WOHNUNGEN VON ... BIS ... ERRICHTET							
63	BIS 1900	26 779	23 260	869	730	353	1 567
64	1901 - 1918	40 385	34 269	1 868	1 686	464	2 098
65	1919 - 1948	25 029	9 497	881	11 552	1 100	1 999
66	1949 - 1957	82 522	23 903	2 494	45 332	3 876	6 917
67	1958 - 1962	64 370	23 731	3 566	30 852	1 671	4 550
68	1963 - 1968	86 905	26 938	8 578	37 111	3 450	10 828
69	1969 - 1973	92 277	30 715	28 673	22 490	2 890	7 509
70	1974 - 1978	48 220	11 308	14 448	17 269	1 314	3 881
71	1979 - 1983	19 972	4 497	6 175	7 305	728	1 267
72	1984 UND SPÄTER	15 370	4 023	5 111	4 784	505	947
73	ZUSAMMEN	501 829	192 141	72 663	179 111	16 351	41 563
74	SONSTIGE WOHN-EINHEITEN	2 496	1 118	113	685	31	549
WOHNGEBÄUDE 1) 3) INSGESAMT							
75	GEBÄUDE	611 108	552 531	12 391	31 007	2 244	12 935
76	WOHNUNGEN	1 454 605	1 031 731	97 747	240 720	19 877	64 530
77	SONSTIGE WOHN-EINHEITEN	7 313	5 079	254	831	102	1 047
WOHNGEBÄUDE NUR MIT 1 ODER 2 FREIZEIT- WOHN-EINHEITEN							
78	GEBÄUDE	2 587	2 546	17	3	1	20
79	WOHNUNGEN	2 601	2 560	19	2	1	19
WOHN-HEIME							
80	GEBÄUDE	673	272	-	213	18	170
81	DAR. MIT ÖFFENTL. GEFOERD. WOHNUNGEN 2)	226	34	-	140	4	48
82	WOHNUNGEN	15 707	3 191	-	6 862	541	5 113
83	SONSTIGE WOHN-EINHEITEN	2 756	221	-	2 122	4	409
SONSTIGE GEBÄUDE MIT WOHN-RAUM GEBÄUDE VON ... BIS ... ERRICHTET							
84	BIS 1900	2 630	1 935	20	36	10	629
85	1901 - 1918	1 178	752	16	28	3	379
86	1919 - 1948	1 173	741	10	39	10	373
87	1949 - 1957	1 737	1 102	11	45	21	558
88	1958 - 1962	1 087	647	12	28	11	389
89	1963 - 1968	1 303	779	10	29	10	475
90	1969 - 1973	1 127	666	17	21	13	410
91	1974 - 1978	794	492	22	22	9	249
92	1979 - 1983	692	499	36	4	2	151
93	1984 UND SPÄTER	444	325	30	4	7	78
94	ZUSAMMEN	12 165	7 938	184	256	96	3 691
95	DAR. MIT ÖFFENTL. GEFOERD. WOHNUNGEN 2)	297	121	8	54	4	110
WOHNUNGEN VON ... BIS ... ERRICHTET							
96	BIS 1900	4 895	3 578	44	71	26	1 176
97	1901 - 1918	2 649	1 693	65	58	17	816
98	1919 - 1948	2 088	1 265	24	103	36	660
99	1949 - 1957	3 649	2 297	42	143	75	1 092
100	1958 - 1962	2 448	1 561	24	155	62	646
101	1963 - 1968	2 718	1 547	25	208	16	922
102	1969 - 1973	2 572	1 470	114	54	88	846
103	1974 - 1978	1 916	878	99	238	305	396
104	1979 - 1983	1 291	832	165	12	2	280
105	1984 UND SPÄTER	854	553	130	5	14	152
106	ZUSAMMEN	25 080	15 674	732	1 047	641	6 986
107	SONSTIGE WOHN-EINHEITEN	1 070	646	2	38	-	384
BEWOHNTE GEBÄUDE INSGESAMT							
108	GEBÄUDE	626 533	563 287	12 592	31 479	2 359	16 816
109	DAR. MIT ÖFFENTL. GEFOERD. WOHNUNGEN 2)	52 050	31 093	1 180	17 579	484	1 714
110	WOHNUNGEN	1 497 993	1 053 156	98 498	248 631	21 060	76 648
111	SONSTIGE WOHN-EINHEITEN	11 200	6 004	256	2 992	106	1 842
DAR. GEBÄUDE MIT FREIZEITWOHN-EINHEITEN							
112	GEBÄUDE	6 912	6 055	456	193	60	148
113	WOHNUNGEN	41 321	22 494	10 428	4 128	1 515	2 756
114	DAR. FREIZEITWOHNUNGEN	7 210	5 990	756	191	65	208
115	SONSTIGE WOHN-EINHEITEN	1 088	779	11	201	-	97
116	DAR. SONSTIGE FREIZEITWOHN-EINHEITEN	398	369	8	10	-	11
AUSSERDEM:							
117	LEERSTEHENDE GEBÄUDE MIT WOHN-RAUM	6 042	5 457	49	83	27	426
118	BEWOHNTE UNTERKUFENTE	1 053	914	5	-	-	134
119	INSGESAMT	633 628	569 658	12 646	31 562	2 386	17 376

NOCH: 2. BEWOHNTE GEBÄUDE MIT WOHNUNGEN UND SONSTIGEN WOHN-EINHEITEN NACH EIGENTUMER, GEBÄUDEART UND BAUJAHR

5 REG.-BEZ. GIESSEN

LFD. NR.	GEGENSTAND DER NACHWEISUNG	DAVON IM EIGENTUM (EINSCHL. KAUFANWARTSCHAFT, ERBBAURECHT)					
		GEBÄUDE/ WOHNEIN- HEITEN  INSGESAMT	EINER EINZEL- PERSON ODER EINES EHE- PAARES, EINER ERBENGEMEIN- SCHAFT ODER ÄHNLICHER PERSONEN- GEMEINSCHAFT	EINER GEMEIN- SCHAFT VON WOHNUNGS- EIGENTUMERN	EINES/EINER GEMEINNUTZ. WOHNUNGSUNTER- NEHMENS, WOHNUNGSBAUGE- NOSSENSCHAFT ODER ORGANS DER STAATL. WOHNUNGS- POLITIK	EINES FREIEN WOHNUNGS- UNTER- NEHMENS	EINES SONSTIGEN EIGEN- TUMERS
			1	2	3	4	5
WOHNUNGS-GEBAUDE 1) MIT 1 WOHNUNG VON ... BIS ... ERRICHTET							
01	BIS 1900	32 395	31 858	67	37	14	419
02	1901 - 1918	9 564	9 300	33	38	7	186
03	1919 - 1948	16 348	15 780	40	207	5	316
04	1949 - 1957	16 120	15 790	40	21	10	259
05	1958 - 1962	12 171	11 937	31	43	17	143
06	1963 - 1968	16 410	16 047	47	34	76	206
07	1969 - 1973	13 719	13 552	42	4	7	114
08	1974 - 1978	13 301	13 170	29	8	18	76
09	1979 - 1983	10 843	10 737	44	19	1	42
10	1984 UND SPÄTER	5 006	4 928	28	19	5	26
11	ZUSAMMEN	145 877	143 099	401	430	160	1 787
12	DAR. MIT ÖFFENTL. GEFÖRD. WOHNUNGEN 2)	11 910	11 691	28	91	57	43
13	SONSTIGE WOHN-EINHEITEN	1 253	1 202	5	2	-	44
WOHNUNGS-GEBAUDE 1) MIT 2 WOHNUNGEN VON ... BIS ... ERRICHTET							
14	BIS 1900	7 330	7 170	24	15	8	113
15	1901 - 1918	3 882	3 727	17	16	8	114
16	1919 - 1948	7 231	6 835	61	149	6	180
17	1949 - 1957	8 684	8 412	71	71	7	123
18	1958 - 1962	5 842	5 745	43	6	5	43
19	1963 - 1968	6 945	6 811	79	9	10	36
20	1969 - 1973	5 554	5 463	53	6	8	24
21	1974 - 1978	4 649	4 573	47	5	3	21
22	1979 - 1983	4 033	3 967	48	5	1	12
23	1984 UND SPÄTER	1 549	1 500	35	4	3	7
24	ZUSAMMEN	55 699	54 203	478	286	59	673
25	DAR. MIT ÖFFENTL. GEFÖRD. WOHNUNGEN 2)	6 069	5 905	56	70	4	34
26	SONSTIGE WOHN-EINHEITEN	410	391	7	3	-	9
WOHNUNGS-GEBAUDE 1) MIT 3 - 6 WOHNUNGEN GEBÄUDE VON ... BIS ... ERRICHTET							
27	BIS 1900	2 204	2 031	25	29	5	114
28	1901 - 1918	1 554	1 374	31	48	5	96
29	1919 - 1948	1 980	1 372	28	388	8	184
30	1949 - 1957	2 425	1 298	31	799	67	230
31	1958 - 1962	1 706	923	28	621	42	92
32	1963 - 1968	1 840	1 272	50	391	67	60
33	1969 - 1973	1 621	1 291	66	198	26	40
34	1974 - 1978	993	857	38	76	3	19
35	1979 - 1983	768	641	70	43	2	12
36	1984 UND SPÄTER	510	381	88	30	3	8
37	ZUSAMMEN	15 601	11 440	455	2 623	228	855
38	DAR. MIT ÖFFENTL. GEFÖRD. WOHNUNGEN 2)	2 892	676	54	1 954	91	117
WOHNUNGEN VON ... BIS ... ERRICHTET							
39	BIS 1900	7 948	7 289	96	123	19	421
40	1901 - 1918	5 661	4 944	118	208	22	369
41	1919 - 1948	7 312	4 668	106	1 768	39	731
42	1949 - 1957	10 465	4 547	130	4 374	356	1 058
43	1958 - 1962	7 494	3 219	131	3 484	223	437
44	1963 - 1968	7 586	4 479	251	2 244	338	274
45	1969 - 1973	6 371	4 601	301	1 137	143	189
46	1974 - 1978	3 735	3 040	149	431	18	97
47	1979 - 1983	2 794	2 198	311	222	7	56
48	1984 UND SPÄTER	2 062	1 447	409	155	14	37
49	ZUSAMMEN	61 428	40 432	2 002	14 146	1 179	3 669
50	SONSTIGE WOHN-EINHEITEN	346	269	6	9	6	56
WOHNUNGS-GEBAUDE 1) MIT 7 UND MEHR WOHNUNGEN GEBÄUDE VON ... BIS ... ERRICHTET							
51	BIS 1900	217	195	5	4	-	13
52	1901 - 1918	141	117	7	7	-	10
53	1919 - 1948	181	89	5	68	2	17
54	1949 - 1957	770	149	5	481	6	129
55	1958 - 1962	545	115	16	378	8	28
56	1963 - 1968	646	142	31	397	5	71
57	1969 - 1973	528	203	66	214	11	34
58	1974 - 1978	302	86	45	140	11	20
59	1979 - 1983	223	79	55	75	4	10
60	1984 UND SPÄTER	168	51	55	53	2	7
61	ZUSAMMEN	3 721	1 226	290	1 817	49	339
62	DAR. MIT ÖFFENTL. GEFÖRD. WOHNUNGEN 2)	1 833	111	54	1 534	25	109

1) OHNE WOHNHEIME (WOHN-GEBÄUDE MIT VOLLSTÄNDIGER WOHNHEIMNUTZUNG), OHNE WOHN-GEBÄUDE NUR MIT 1 ODER 2 FREIZEITWOHN-EINHEITEN. -  
2) MIT MITTELN DES SOZIALEN WOHNUNGSBAUS GEFÖRDERT (1. FÖRDERUNGSWEG). - 3) EINSCHL. WOHN-GEBÄUDE, DIE NUR SONSTIGE WOHN-EINHEITEN ENTHALTEN.

NOCH: 2. BEWOHNTE GEBÄUDE MIT WOHNUNGEN UND SONSTIGEN WOHN-EINHEITEN NACH EIGENTUMER, GEBÄUDEART UND BAUJAHR

5 REG.-BEZ. GIESSEN

LFD. NR.	GEGENSTAND DER NACHWEISUNG	DAVON IM EIGENTUM (EINSCHL. KAUFANWARTSCHAFT, ERBBAURECHT)					
		GEBÄUDE/ WOHN-EIN- HEITEN INSGESAMT	EINER EINZEL- PERSON ODER EINES EHE- PAARES, EINER ERBENGEMEIN- SCHAFT ODER ÄHNLICHER PERSONEN- GEMEINSCHAFT	EINER GEMEIN- SCHAFT VON WOHNUNGS- EIGENTUMERN	EINES/EINER GEMEINNUTZ. WOHNUNGSUNTER- NEHMENS, WOHNUNGSBAUE- GEMEINSCHAFT ODER ORGANS DER STAATL. WOHNUNGS- POLITIK	EINES FREIEN WOHNUNGS- UNTER- NEHMENS	EINES SONSTIGEN EIGEN- TUMERS
		1	2	3	4	5	6
NOCH:							
WOHN-GEBÄUDE 1) MIT 7 UND MEHR WOHNUNGEN							
WOHNUNGEN VON ... BIS ... ERRICHTET							
63	BIS 1900	2 085	1 837	52	39	-	157
64	1901 - 1918	1 350	1 108	56	67	-	119
65	1919 - 1948	1 700	817	39	677	15	152
66	1949 - 1957	7 335	1 588	37	4 463	43	1 204
67	1958 - 1962	5 607	1 242	166	3 783	86	330
68	1963 - 1968	8 098	2 075	626	4 248	81	1 068
69	1969 - 1973	7 496	2 601	1 022	3 149	163	561
70	1974 - 1978	5 173	925	802	2 283	137	1 026
71	1979 - 1983	3 093	803	981	1 000	181	128
72	1984 UND SPAETER	1 917	546	635	516	28	192
73	ZUSAMMEN	43 854	13 542	4 416	20 225	734	4 937
74	SONSTIGE WOHN-EINHEITEN	1 308	407	38	363	5	495
WOHN-GEBÄUDE 1) 3) INSGESAMT							
75	GEBÄUDE	220 948	210 011	1 625	5 157	498	3 657
76	WOHNUNGEN	362 557	305 479	7 775	35 373	2 191	11 739
77	SONSTIGE WOHN-EINHEITEN	3 504	2 409	58	402	24	611
WOHN-GEBÄUDE NUR MIT 1 ODER 2 FREIZEIT- WOHN-EINHEITEN							
78	GEBÄUDE	2 452	2 355	17	-	12	68
79	WOHNUNGEN	2 352	2 257	16	-	12	67
WOHN-HEIME							
80	GEBÄUDE	99	26	-	26	-	47
81	DAR. MIT OEFFENTL. GEFÖERD. WOHNUNGEN -2)	48	2	-	21	-	25
82	WOHNUNGEN	2 284	234	-	782	-	1 268
83	SONSTIGE WOHN-EINHEITEN	678	64	-	187	-	427
SONSTIGE GEBÄUDE MIT WOHN-RAUM							
GEBÄUDE VON ... BIS ... ERRICHTET							
84	BIS 1900	1 169	881	7	23	4	254
85	1901 - 1918	436	249	2	9	1	175
86	1919 - 1948	466	297	5	17	2	145
87	1949 - 1957	418	261	2	11	4	140
88	1958 - 1962	344	204	1	10	-	129
89	1963 - 1968	334	205	4	7	5	113
90	1969 - 1973	292	185	3	7	3	94
91	1974 - 1978	206	137	3	4	5	57
92	1979 - 1983	215	159	4	-	-	52
93	1984 UND SPAETER	94	72	6	4	1	11
94	ZUSAMMEN	3 974	2 650	37	92	25	1 170
95	DAR. MIT OEFFENTL. GEFÖERD. WOHNUNGEN 2)	83	42	2	8	-	31
WOHNUNGEN VON ... BIS ... ERRICHTET							
96	BIS 1900	1 636	1 244	9	38	4	341
97	1901 - 1918	771	441	2	13	2	313
98	1919 - 1948	720	450	10	22	2	236
99	1949 - 1957	624	415	3	14	6	186
100	1958 - 1962	633	303	1	102	-	227
101	1963 - 1968	509	311	20	7	28	143
102	1969 - 1973	468	310	7	13	9	129
103	1974 - 1978	389	239	12	6	37	95
104	1979 - 1983	366	248	24	-	-	94
105	1984 UND SPAETER	168	123	17	5	8	15
106	ZUSAMMEN	6 284	4 084	105	220	96	1 779
107	SONSTIGE WOHN-EINHEITEN	144	77	2	5	18	42
BEWOHNTE GEBÄUDE INSGESAMT							
108	GEBÄUDE	227 473	215 042	1 679	5 275	535	4 942
109	DAR. MIT OEFFENTL. GEFÖERD. WOHNUNGEN 2)	22 845	18 436	194	3 679	177	359
110	WOHNUNGEN	373 477	312 054	7 896	36 375	2 299	14 853
111	SONSTIGE WOHN-EINHEITEN	4 463	2 685	61	594	42	1 081
DAR. GEBÄUDE MIT FREIZEITWOHN-EINHEITEN							
112	GEBÄUDE	3 627	3 417	59	27	17	107
113	WOHNUNGEN	8 528	5 643	717	813	213	1 142
114	DAR. FREIZEITWOHNUNGEN	3 496	3 214	98	27	55	102
115	SONSTIGE WOHN-EINHEITEN	908	361	33	165	1	348
116	DAR. SONSTIGE FREIZEITWOHN-EINHEITEN	319	300	4	1	1	13
AUSSERDEM:							
117	LEERSTEHENDE GEBÄUDE MIT WOHN-RAUM	2 977	2 701	11	26	12	227
118	BEWOHNTE UNTERKUFENFTE	1 109	1 067	7	2	-	33
119	INSGESAMT	231 559	218 810	1 697	5 303	547	5 202

NOCH: 2. BEWOHNTE GEBÄUDE MIT WOHNUNGEN UND SONSTIGEN WOHN-EINHEITEN NACH EIGENTÜMER, GEBÄUDEART UND BAUJAHR

6 REG.-BEZ. KASSEL

LFD. NR.	GEGENSTAND DER NACHWEISUNG	DAVON IM EIGENTUM (EINSCHL. KAUFANWARTSCHAFT, ERBBAURECHT)					
		GEBÄUDE/ WOHN-EIN- INSGESAMT	EINER EINZEL- PERSON ODER EINES EHE- PAARES, EINER ERBENGEMEIN- SCHAFT ODER AEHNLICHER PERSONEN- GEMEINSCHAFT	EINER GEMEIN- SCHAFT VON WOHNUNGS- EIGENTÜMERN	EINES/EINER GEMEINNUTZ- WOHNUNGSUNTER- NEHMENS, WOHNUNGSBAU- GEMEIN- SCHAFT ODER ORGANS DER STAATL. WOHNUNGS- POLITIK	EINES FREIEN WOHNUNGS- UNTER- NEHMENS	EINES SONSTIGEN EIGEN- TÜMERS
		1	2	3	4	5	6
WOHN-GEBÄUDE 1) MIT 1 WOHNUNG VON ... BIS ... ERRICHTET							
01	BIS 1900	29 506	28 853	52	31	3	567
02	1901 - 1918	8 733	8 430	21	23	1	258
03	1919 - 1948	21 675	20 845	37	307	3	483
04	1949 - 1957	15 820	15 294	39	84	6	397
05	1958 - 1962	11 805	11 436	25	55	41	248
06	1963 - 1968	17 929	17 492	41	51	36	309
07	1969 - 1973	15 290	15 039	52	4	2	193
08	1974 - 1978	16 762	16 627	37	9	3	86
09	1979 - 1983	13 449	13 240	26	51	19	113
10	1984 UND SPÄTER	5 291	5 205	21	20	3	42
11	ZUSAMMEN	156 260	152 461	351	635	117	2 696
12	DAR. MIT ÖFFENTL. GEFÖRD. WOHNUNGEN 2)	17 448	17 091	36	210	29	82
13	SONSTIGE WOHN-EINHEITEN	1 417	1 379	6	4	2	26
WOHN-GEBÄUDE 1) MIT 2 WOHNUNGEN VON ... BIS ... ERRICHTET							
14	BIS 1900	9 959	9 737	24	14	4	180
15	1901 - 1918	4 692	4 551	21	26	3	91
16	1919 - 1948	11 570	11 005	51	377	2	135
17	1949 - 1957	9 918	9 616	40	118	11	133
18	1958 - 1962	7 287	7 150	35	45	3	54
19	1963 - 1968	9 680	9 518	68	37	3	54
20	1969 - 1973	6 777	6 686	47	7	2	35
21	1974 - 1978	5 771	5 707	43	3	5	13
22	1979 - 1983	4 702	4 611	49	22	3	17
23	1984 UND SPÄTER	1 607	1 580	19	1	1	6
24	ZUSAMMEN	71 963	70 161	397	650	37	718
25	DAR. MIT ÖFFENTL. GEFÖRD. WOHNUNGEN 2)	10 198	9 897	71	172	3	55
26	SONSTIGE WOHN-EINHEITEN	421	409	1	2	1	8
WOHN-GEBÄUDE 1) MIT 3 - 6 WOHNUNGEN GEBÄUDE VON ... BIS ... ERRICHTET							
27	BIS 1900	3 052	2 854	27	28	3	140
28	1901 - 1918	2 019	1 854	36	28	7	94
29	1919 - 1948	3 996	2 889	46	840	5	216
30	1949 - 1957	4 121	2 014	59	1 778	17	253
31	1958 - 1962	2 784	1 517	54	1 015	46	152
32	1963 - 1968	3 727	2 321	84	975	59	288
33	1969 - 1973	2 364	1 874	166	281	5	38
34	1974 - 1978	1 420	1 188	89	116	4	23
35	1979 - 1983	1 090	813	148	92	8	29
36	1984 UND SPÄTER	449	312	98	18	2	19
37	ZUSAMMEN	25 022	17 636	807	5 171	156	1 252
38	DAR. MIT ÖFFENTL. GEFÖRD. WOHNUNGEN 2)	6 067	1 533	82	3 959	43	450
WOHNUNGEN VON ... BIS ... ERRICHTET							
39	BIS 1900	10 851	10 083	104	122	10	532
40	1901 - 1918	7 241	6 596	144	108	30	363
41	1919 - 1948	14 674	9 847	190	3 678	21	938
42	1949 - 1957	18 628	7 297	248	9 835	79	1 169
43	1958 - 1962	12 658	5 580	238	5 819	228	793
44	1963 - 1968	16 102	8 447	380	5 441	278	1 556
45	1969 - 1973	9 324	6 697	849	1 581	24	173
46	1974 - 1978	5 343	4 179	398	639	23	104
47	1979 - 1983	4 152	2 855	679	448	34	136
48	1984 UND SPÄTER	1 781	1 145	444	90	10	92
49	ZUSAMMEN	100 754	62 726	3 674	27 761	737	5 856
50	SONSTIGE WOHN-EINHEITEN	293	199	13	7	-	74
WOHN-GEBÄUDE 1) MIT 7 UND MEHR WOHNUNGEN GEBÄUDE VON ... BIS ... ERRICHTET							
51	BIS 1900	305	248	21	8	1	27
52	1901 - 1918	524	422	34	42	2	24
53	1919 - 1948	572	201	16	315	2	38
54	1949 - 1957	1 274	489	36	668	7	74
55	1958 - 1962	773	300	56	343	14	60
56	1963 - 1968	990	269	44	434	16	227
57	1969 - 1973	626	222	114	250	5	35
58	1974 - 1978	373	121	90	135	5	22
59	1979 - 1983	283	96	94	62	1	30
60	1984 UND SPÄTER	154	53	41	43	4	13
61	ZUSAMMEN	5 874	2 421	546	2 300	57	550
62	DAR. MIT ÖFFENTL. GEFÖRD. WOHNUNGEN 2)	2 449	329	96	1 736	27	261

1) OHNE WOHNHEIME (WOHN-GEBÄUDE MIT VOLLSTÄNDIGER WOHNHEIMNUTZUNG), OHNE WOHN-GEBÄUDE NUR MIT 1 ODER 2 FREIZEITWOHN-EINHEITEN. -  
 2) MIT MITTELN DES SOZIALEN WOHNUNGSBAUS GEFÖRDERT (1. FÖRDERUNGSWEG). - 3) EINSCHL. WOHN-GEBÄUDE, DIE NUR SONSTIGE WOHN-EINHEITEN ENTHALTEN.



NOCH: 2. BEWOHNTE GEBÄUDE MIT WOHNUNGEN UND SONSTIGEN WOHN-EINHEITEN NACH EIGENTUMER, GEBÄUDEART UND BAUJAHR

6 REG.-BEZ. KASSEL

LFD. NR.	GEGENSTAND DER NACHWEISUNG	DAVON IM EIGENTUM (EINSCHL. KAUFANWARTSCHAFT, ERBBAURECHT)					
		GEBÄUDE/ WOHN-EIN- HEITEN	EINER EINZEL- PERSON ODER EINES EHE- PAARES, EINER ERBENGEMEIN- SCHAFT ODER ÄHNLICHER PERSONEN- GEMEINSCHAFT	EINER GEMEIN- SCHAFT VON WOHNUNGS- EIGENTUMERN	EINES/EINER GEMEINNUTZ. WOHNUNGSUNTER- NEHMENS, WOHNUNGSBAUGE- NOSSENSCHAFT ODER ORGANS DER STAATL. WOHNUNGS- POLITIK	EINES FREIEN WOHNUNGS- UNTER- NEHMENS	EINES SONSTIGEN EIGEN- TUMERS
		1	2	3	4	5	6
NOCH:							
WOHNUNGS-GEBAUDE 1) MIT 7 UND MEHR WOHNUNGEN							
WOHNUNGEN VON ... BIS ... ERRICHTET							
63	BIS 1900	3 141	2 364	349	89	12	327
64	1901 - 1918	5 308	4 311	376	368	21	232
65	1919 - 1948	5 143	1 892	148	2 681	25	397
66	1949 - 1957	11 977	4 686	327	6 125	58	781
67	1958 - 1962	7 806	3 097	518	3 419	135	637
68	1963 - 1968	10 730	2 739	486	4 579	272	2 654
69	1969 - 1973	9 290	2 334	1 746	4 246	128	836
70	1974 - 1978	5 695	1 330	1 368	2 395	56	546
71	1979 - 1983	3 033	933	1 050	775	7	268
72	1984 UND SPÄTER	1 774	468	523	595	56	132
73	ZUSAMMEN	63 897	24 154	6 891	25 272	770	6 810
74	SONSTIGE WOHN-EINHEITEN	279	120	11	49	13	86
WOHNUNGS-GEBAUDE 1) 3) INSGESAMT							
75	GEBÄUDE	259 221	242 768	2 105	8 757	368	5 223
76	WOHNUNGEN	464 837	379 663	11 710	54 968	1 698	16 798
77	SONSTIGE WOHN-EINHEITEN	2 721	2 331	49	90	31	220
WOHNUNGS-GEBAUDE NUR MIT 1 ODER 2 FREIZEIT- WOHN-EINHEITEN							
78	GEBÄUDE	4 024	3 813	67	3	2	139
79	WOHNUNGEN	3 725	3 516	67	3	2	137
WOHN-HEIME							
80	GEBÄUDE	83	32	-	17	5	29
81	DAR. MIT ÖFFENTL. GEFOERD. WOHNUNGEN 2)	25	5	-	12	-	8
82	WOHNUNGEN	1 249	242	-	452	1	554
83	SONSTIGE WOHN-EINHEITEN	239	7	-	108	29	95
SONSTIGE GEBÄUDE MIT WOHN-RAUM GEBÄUDE VON ... BIS ... ERRICHTET							
84	BIS 1900	1 547	1 216	6	5	3	317
85	1901 - 1918	607	392	2	10	1	202
86	1919 - 1948	715	459	5	5	-	246
87	1949 - 1957	694	421	4	7	-	262
88	1958 - 1962	374	204	4	6	-	160
89	1963 - 1968	483	292	4	5	1	181
90	1969 - 1973	369	236	6	3	1	123
91	1974 - 1978	243	159	4	3	-	77
92	1979 - 1983	223	169	9	3	1	41
93	1984 UND SPÄTER	98	62	5	-	-	31
94	ZUSAMMEN	5 353	3 610	49	47	7	1 640
95	DAR. MIT ÖFFENTL. GEFOERD. WOHNUNGEN 2)	159	85	2	9	-	63
WOHNUNGEN VON ... BIS ... ERRICHTET							
96	BIS 1900	2 281	1 794	18	17	4	448
97	1901 - 1918	987	651	2	13	25	296
98	1919 - 1948	1 088	659	9	9	-	411
99	1949 - 1957	1 129	724	14	18	-	373
100	1958 - 1962	734	333	6	111	-	284
101	1963 - 1968	742	439	10	7	1	285
102	1969 - 1973	648	376	15	6	1	250
103	1974 - 1978	380	228	7	3	-	142
104	1979 - 1983	416	239	29	8	2	138
105	1984 UND SPÄTER	162	98	14	-	-	50
106	ZUSAMMEN	8 567	5 541	124	192	33	2 677
107	SONSTIGE WOHN-EINHEITEN	185	106	7	3	1	68
BEWOHNTE GEBÄUDE INSGESAMT							
108	GEBÄUDE	268 681	250 223	2 221	8 824	382	7 031
109	DAR. MIT ÖFFENTL. GEFOERD. WOHNUNGEN 2)	36 404	28 957	287	6 098	102	960
110	WOHNUNGEN	478 378	388 962	11 901	55 615	1 734	20 166
111	SONSTIGE WOHN-EINHEITEN	3 555	2 843	62	201	61	388
DAR. GEBÄUDE MIT FREIZEITWOHN-EINHEITEN							
112	GEBÄUDE	6 224	5 728	244	68	7	177
113	WOHNUNGEN	12 442	9 466	1 698	783	182	313
114	DAR. FREIZEITWOHNUNGEN	6 755	5 695	804	65	9	182
115	SONSTIGE WOHN-EINHEITEN	868	733	27	46	1	61
116	DAR. SONSTIGE FREIZEITWOHN-EINHEITEN	729	680	27	6	-	16
AUSSERDEM:							
117	LEERSTEHENDE GEBÄUDE MIT WOHN-RAUM	3 312	2 950	19	29	22	292
118	BEWOHNTE UNTERKUNFTE	803	683	73	-	1	46
119	INSGESAMT	272 796	253 856	2 313	8 853	405	7 369

2. BEWOHNTE GEBÄUDE MIT WOHNUNGEN UND SONSTIGEN WOHNHEINHEITEN NACH EIGENTUMER, GEBÄUDEART UND BAUJAHR

HESSEN							
LFD. NR.	GEGENSTAND DER NACHWEISUNG	DARIN IM EIGENTUM (EINSCHL. KAUFANWARTSCHAFT, ERBBAURECHT)					
		GEBÄUDE/ WOHNHEIN- HEITEN  INSGESAMT	EINER EINZEL- PERSON ODER EINES EHE- PAARES, EINER ERBENGEMEIN- SCHAFT ODER ÄHNLICHER PERSONEN- GEMEINSCHAFT	EINER GEMEIN- SCHAFT VON WOHNUNGS- EIGENTUMERN	EINES/EINER GEMEINNUTZ. WOHNUNGSUNTER- NEHMENS, WOHNUNGSBAUGE- WERKSCHAFT ODER STAATL. WOHNUNGS- POLITIK	EINES FREIEN WOHNUNGS- UNTER- NEHMENS	EINES SONSTIGEN EIGEN- TUMERS
			1	2	3	4	5
01	WOHNUNGSBAU 1) MIT 1 WOHNUNG VON ... BIS ... ERRICHTET BIS 1900	107 990	105 561	255	253	42	1 879
02	1901 - 1918	36 968	35 594	122	335	20	897
03	1919 - 1948	76 685	72 302	184	2 519	31	1 649
04	1949 - 1957	69 736	67 033	187	1 003	47	1 466
05	1958 - 1962	54 320	53 078	139	203	70	830
06	1963 - 1968	78 279	76 683	237	173	212	974
07	1969 - 1973	69 971	68 925	284	48	17	697
08	1974 - 1978	69 529	68 888	215	46	32	348
09	1979 - 1983	57 391	56 589	254	120	67	361
10	1984 UND SPÄTER	25 959	25 444	236	63	59	157
11	ZUSAMMEN	646 828	630 097	2 113	4 763	597	9 258
12	DAR. MIT ÖFFENTL. GEFÖRD. WOHNUNGEN 2)	47 231	46 126	145	537	163	260
13	SONSTIGE WOHNHEINHEITEN	4 744	4 549	34	15	5	141
14	WOHNUNGSBAU 1) MIT 2 WOHNUNGEN VON ... BIS ... ERRICHTET BIS 1900	34 935	34 029	180	89	26	611
15	1901 - 1918	20 706	19 952	144	136	32	442
16	1919 - 1948	39 157	36 885	307	1 257	33	675
17	1949 - 1957	41 550	40 085	357	551	34	523
18	1958 - 1962	29 331	28 607	326	124	29	245
19	1963 - 1968	34 469	33 641	451	95	29	253
20	1969 - 1973	25 772	25 206	358	31	27	150
21	1974 - 1978	20 215	19 787	288	27	14	99
22	1979 - 1983	18 330	17 900	279	68	9	74
23	1984 UND SPÄTER	8 475	8 142	256	24	13	40
24	ZUSAMMEN	272 940	264 234	2 946	2 402	246	3 112
25	DAR. MIT ÖFFENTL. GEFÖRD. WOHNUNGEN 2)	26 653	25 545	287	573	18	230
26	SONSTIGE WOHNHEINHEITEN	1 803	1 617	18	12	52	104
27	WOHNUNGSBAU 1) MIT 3 - 6 WOHNUNGEN GEBÄUDE VON ... BIS ... ERRICHTET BIS 1900	14 903	13 644	287	180	40	752
28	1901 - 1918	12 760	11 211	407	451	46	645
29	1919 - 1948	16 267	11 023	269	3 771	108	1 096
30	1949 - 1957	18 293	10 794	426	5 773	199	1 101
31	1958 - 1962	12 798	8 376	411	3 279	155	577
32	1963 - 1968	16 445	11 910	683	2 870	249	733
33	1969 - 1973	13 297	10 986	975	976	90	270
34	1974 - 1978	7 122	6 028	549	388	28	129
35	1979 - 1983	5 188	3 892	792	345	37	122
36	1984 UND SPÄTER	3 402	2 251	846	191	34	80
37	ZUSAMMEN	120 475	90 115	5 645	18 224	986	5 505
38	DAR. MIT ÖFFENTL. GEFÖRD. WOHNUNGEN 2)	18 033	4 814	469	11 378	279	1 093
39	WOHNUNGEN VON ... BIS ... ERRICHTET BIS 1900	55 618	50 527	1 228	787	168	2 908
40	1901 - 1918	48 785	42 503	1 725	1 796	201	2 560
41	1919 - 1948	62 221	38 197	1 038	17 942	468	4 576
42	1949 - 1957	77 958	38 851	1 857	31 145	1 040	5 065
43	1958 - 1962	54 577	30 633	1 917	18 494	767	2 766
44	1963 - 1968	67 623	43 267	3 182	16 197	1 274	3 703
45	1969 - 1973	52 111	40 375	4 549	5 527	440	1 220
46	1974 - 1978	26 983	21 751	2 358	2 157	139	578
47	1979 - 1983	19 996	13 922	3 538	1 830	168	538
48	1984 UND SPÄTER	13 839	8 445	3 865	1 011	157	361
49	ZUSAMMEN	479 711	328 471	25 257	96 886	4 822	24 275
50	SONSTIGE WOHNHEINHEITEN	1 816	1 416	50	64	11	275
51	WOHNUNGSBAU 1) MIT 7 UND MEHR WOHNUNGEN GEBÄUDE VON ... BIS ... ERRICHTET BIS 1900	3 209	2 795	114	78	28	194
52	1901 - 1918	4 648	3 908	229	232	42	237
53	1919 - 1948	3 527	1 264	114	1 750	126	273
54	1949 - 1957	9 967	2 875	291	5 656	362	783
55	1958 - 1962	7 069	2 446	364	3 658	166	435
56	1963 - 1968	8 425	2 614	679	3 909	206	1 017
57	1969 - 1973	6 937	2 775	1 627	1 862	158	515
58	1974 - 1978	3 285	977	817	1 177	87	227
59	1979 - 1983	2 065	563	629	686	66	121
60	1984 UND SPÄTER	1 643	447	539	520	36	101
61	ZUSAMMEN	50 775	20 664	5 403	19 528	1 277	3 903
62	DAR. MIT ÖFFENTL. GEFÖRD. WOHNUNGEN 2)	18 457	1 670	747	14 623	295	1 122

1) OHNE WOHNHEIME (WOHNUNGSBAU MIT VOLLSTÄNDIGER WOHNHEIMNUTZUNG), OHNE WOHNUNGSBAU NUR MIT 1 ODER 2 FREIZEITWOHNHEIMEN. -  
2) MIT MITTELN DES SOZIALEN WOHNUNGSBAUS GEFÖRDERT (1. FÖRDERUNGSWEG). - 3) EINSCHL. WOHNUNGSBAU, DIE NUR SONSTIGE WOHNHEIMEN  
ENTHALTEN.

NOCH: 2. BEWOHNTE GEBÄUDE MIT WOHNUNGEN UND SONSTIGEN WOHN-EINHEITEN NACH EIGENTÜMER, GEBÄUDEART UND BAUJAHR

HESSEN

		DARON IM EIGENTUM (EINSCHL. KAUFANWARTSCHAFT, ERBBAURECHT)					
LFD. NR.	GEGENSTAND DER NACHWEISUNG	GEBÄUDE/ WOHN-EIN- HEITEN	EINER EINZEL- PERSON ODER EINES EHE- PAARES, EINER ERBENGEMEIN- SCHAFT ODER ÄHNLICHER PERSONEN- GEMEINSCHAFT	EINER GEMEIN- SCHAFT VON WOHNUNGS- EIGENTÜMERN	EINES/EINER GEMEINNUTZ- WOHNUNGSUNTER- NEHMENS, WOHNUNGSBAUGE- NOSSENSCHAFT ODER ORGANS DER STAATL. WOHNUNGS- POLITIK	EINES FREIEN WOHNUNGS- UNTER- NEHMENS	EINES SONSTIGEN EIGEN- TÜMERS
		INSGESAMT					
		1	2	3	4	5	6
NOCH:							
WOHN-GEBÄUDE 1) MIT 7 UND MEHR WOHNUNGEN							
WOHNUNGEN VON ... BIS ... ERRICHTET							
63	BIS 1900	32 005	27 461	1 270	858	365	2 051
64	1901 - 1918	47 043	39 688	2 300	2 121	485	2 449
65	1919 - 1948	31 872	12 206	1 068	14 910	1 140	2 548
66	1949 - 1957	101 834	30 177	2 858	55 920	3 977	8 902
67	1958 - 1962	77 783	28 070	4 250	38 054	1 892	5 517
68	1963 - 1968	105 733	31 752	9 690	45 938	3 803	14 550
69	1969 - 1973	109 063	35 650	31 441	29 885	3 181	8 906
70	1974 - 1978	59 088	13 563	16 618	21 947	1 507	5 453
71	1979 - 1983	26 098	6 233	8 206	9 080	916	1 663
72	1984 UND SPÄTER	19 061	5 037	6 269	5 895	589	1 271
73	ZUSAMMEN	609 580	229 837	83 970	224 608	17 855	53 310
74	SONSTIGE WOHN-EINHEITEN	4 083	1 645	162	1 097	49	1 130
WOHN-GEBÄUDE 1) 3) INSGESAMT							
75	GEBÄUDE	1 091 277	1 005 310	16 121	44 921	3 110	21 815
76	WOHNUNGEN	2 281 999	1 716 873	117 232	331 061	23 766	93 067
77	SONSTIGE WOHN-EINHEITEN	13 538	9 819	361	1 323	157	1 878
WOHN-GEBÄUDE NUR MIT 1 ODER 2 FREIZEIT- WOHN-EINHEITEN							
78	GEBÄUDE	9 063	8 714	101	6	15	227
79	WOHNUNGEN	8 678	8 333	102	5	15	223
WOHN-HEIME							
80	GEBÄUDE	855	330	-	256	23	246
81	DAR. MIT ÖFFENTL. GEFOERD. WOHNUNGEN 2)	299	41	-	173	4	81
82	WOHNUNGEN	19 240	3 667	-	8 096	542	6 935
83	SONSTIGE WOHN-EINHEITEN	3 673	292	-	2 417	33	931
SONSTIGE GEBÄUDE MIT WOHN-RAUM GEBÄUDE VON ... BIS ... ERRICHTET							
84	BIS 1900	5 346	4 032	33	64	17	1 200
85	1901 - 1918	2 221	1 393	20	47	5	756
86	1919 - 1948	2 354	1 497	20	61	12	764
87	1949 - 1957	2 849	1 784	17	63	25	960
88	1958 - 1962	1 805	1 055	17	44	11	678
89	1963 - 1968	2 120	1 276	18	41	16	769
90	1969 - 1973	1 788	1 087	26	31	17	627
91	1974 - 1978	1 243	788	29	29	14	383
92	1979 - 1983	1 130	827	49	7	3	244
93	1984 UND SPÄTER	636	459	41	8	8	120
94	ZUSAMMEN	21 492	14 198	270	395	128	6 501
95	DAR. MIT ÖFFENTL. GEFOERD. WOHNUNGEN 2)	539	248	12	71	4	204
WOHNUNGEN VON ... BIS ... ERRICHTET							
96	BIS 1900	8 812	6 616	71	126	34	1 965
97	1901 - 1918	4 407	2 785	69	84	44	1 425
98	1919 - 1948	3 896	2 374	43	134	38	1 307
99	1949 - 1957	5 402	3 436	59	175	81	1 651
100	1958 - 1962	3 815	2 197	31	368	62	1 157
101	1963 - 1968	3 969	2 297	55	222	45	1 350
102	1969 - 1973	3 688	2 156	136	73	98	1 225
103	1974 - 1978	2 685	1 345	118	247	342	633
104	1979 - 1983	2 073	1 319	218	20	4	512
105	1984 UND SPÄTER	1 184	774	161	10	22	217
106	ZUSAMMEN	39 931	25 299	961	1 459	770	11 442
107	SONSTIGE WOHN-EINHEITEN	1 399	829	11	46	19	494
BEWOHNTE GEBÄUDE INSGESAMT							
108	GEBÄUDE	1 122 687	1 028 552	16 492	45 578	3 276	28 789
109	DAR. MIT ÖFFENTL. GEFOERD. WOHNUNGEN 2)	111 299	78 486	1 661	27 356	763	3 033
110	WOHNUNGEN	2 349 848	1 754 172	118 295	340 621	25 093	111 667
111	SONSTIGE WOHN-EINHEITEN	19 218	11 532	379	3 787	209	3 311
DAR. GEBÄUDE MIT FREIZEITWOHN-EINHEITEN							
112	GEBÄUDE	16 763	15 200	759	288	84	432
113	WOHNUNGEN	62 291	37 603	12 843	5 724	1 910	4 211
114	DAR. FREIZEITWOHNUNGEN	17 461	14 899	1 658	283	129	492
115	SONSTIGE WOHN-EINHEITEN	2 864	1 873	71	412	2	506
116	DAR. SONSTIGE FREIZEITWOHN-EINHEITEN	1 446	1 349	39	17	1	40
AUSSERDEM:							
117	LEERSTEHENDE GEBÄUDE MIT WOHN-RAUM	12 331	11 108	79	138	61	945
118	BEWOHNTE UNTERKUNFTE	2 965	2 664	85	2	1	213
119	INSGESAMT	1 137 983	1 042 324	16 656	45 718	3 338	29 947

## 3. GEBÄUDE MIT WOHNHEINHEITEN

SCHL. NR.	GEBIET BAUALTER	WOHNGEBÄUDE 1)			DARUNTER MIT ... WOHNUNGEN			
		ZUSAMMEN	DARIN		1	2	3 UND MEHR	
			WOHNUNGEN	SONSTIGE WOHNHEI- TEN			GEBÄUDE	WOHNUNGEN
4 REG.-BEZ. DARMSTADT								
411 DARMSTADT, STADT								
01	BIS 1900	1 793	5 190	69	672	390	731	3 738
02	1901 - 1918	1 793	6 022	82	573	423	795	4 603
03	1919 - 1948	2 998	6 490	58	1 540	841	616	3 268
04	1949 - 1957	4 337	16 975	140	1 463	791	2 071	13 930
05	1958 - 1968	4 482	15 473	247	2 064	784	1 631	11 841
06	1969 - 1978	2 515	10 222	69	1 424	347	744	8 104
07	1979 UND SPAETER	1 631	5 353	11	954	302	375	3 795
08	ZUSAMMEN	19 549	65 725	676	8 690	3 878	6 963	49 279
412 FRANKFURT AM MAIN,ST.								
01	BIS 1900	7 460	28 024	183	2 220	1 387	3 850	23 030
02	1901 - 1918	8 644	41 236	269	1 521	1 159	5 963	37 397
03	1919 - 1948	14 179	40 992	133	6 586	2 441	5 152	29 524
04	1949 - 1957	12 809	63 809	343	4 233	1 576	6 998	56 424
05	1958 - 1968	12 412	75 650	630	4 073	1 299	7 039	68 979
06	1969 - 1978	5 498	40 332	458	2 230	567	2 701	36 968
07	1979 UND SPAETER	3 171	14 082	73	1 459	476	1 236	11 671
08	ZUSAMMEN	64 173	304 125	2 089	22 322	8 905	32 939	263 993
413 OFFENBACH AM MAIN,ST.								
01	BIS 1900	1 016	3 891	20	277	215	524	3 184
02	1901 - 1918	1 124	5 603	26	175	177	771	5 074
03	1919 - 1948	2 424	6 486	26	1 073	630	721	4 153
04	1949 - 1957	2 102	9 314	35	636	439	1 027	7 800
05	1958 - 1968	2 487	13 080	56	842	404	1 240	11 430
06	1969 - 1978	1 770	10 167	28	807	234	729	8 892
07	1979 UND SPAETER	1 050	3 251	7	541	227	282	2 256
08	ZUSAMMEN	11 973	51 792	198	4 351	2 326	5 294	42 789
414 WIESBADEN,LANDESH.-ST								
01	BIS 1900	4 475	16 789	107	1 458	981	2 035	13 369
02	1901 - 1918	3 153	16 583	48	628	616	1 909	14 723
03	1919 - 1948	4 338	12 340	39	1 826	1 078	1 433	8 358
04	1949 - 1957	3 991	16 777	78	1 475	823	1 692	13 656
05	1958 - 1968	6 884	27 113	63	2 880	1 198	2 806	21 837
06	1969 - 1978	6 411	23 799	20	3 699	792	1 920	18 516
07	1979 UND SPAETER	3 058	7 877	17	1 965	489	604	4 934
08	ZUSAMMEN	32 310	121 278	372	13 931	5 977	12 399	95 393
KREISFREIE STAEDTE								
01	BIS 1900	14 744	53 894	379	4 627	2 973	7 140	43 321
02	1901 - 1918	14 714	69 444	425	2 897	2 375	9 438	61 797
03	1919 - 1948	23 939	66 308	256	11 025	4 990	7 922	45 303
04	1949 - 1957	23 239	106 875	596	7 807	3 629	11 788	91 810
05	1958 - 1968	26 265	131 316	996	9 859	3 685	12 716	114 087
06	1969 - 1978	16 194	84 520	575	8 160	1 940	6 094	72 480
07	1979 UND SPAETER	8 910	30 563	108	4 919	1 494	2 497	22 656
08	ZUSAMMEN	128 005	542 920	3 335	49 294	21 086	57 595	451 454
431 BERGSTRASSE								
01	BIS 1900	7 021	10 464	86	4 473	1 979	566	2 033
02	1901 - 1918	3 476	5 577	51	1 898	1 242	335	1 195
03	1919 - 1948	6 094	9 504	74	3 446	2 170	476	1 718
04	1949 - 1957	6 305	10 604	49	3 367	2 290	648	2 657
05	1958 - 1968	13 005	24 844	126	7 109	4 036	1 855	9 663
06	1969 - 1978	10 776	21 821	56	6 671	2 709	1 395	9 732
07	1979 UND SPAETER	6 841	11 254	39	4 524	1 670	647	3 390
08	ZUSAMMEN	53 518	94 068	481	31 488	16 096	5 922	30 388
432 DARMSTADT-DIEBURG								
01	BIS 1900	7 595	11 243	65	4 908	2 101	584	2 133
02	1901 - 1918	3 208	5 076	58	1 805	1 113	288	1 045
03	1919 - 1948	5 196	8 104	52	2 996	1 758	440	1 592
04	1949 - 1957	6 538	10 884	56	3 423	2 456	659	2 549
05	1958 - 1968	12 801	23 143	61	7 206	3 879	1 716	8 179
06	1969 - 1978	13 285	25 280	99	8 782	2 626	1 876	11 246
07	1979 UND SPAETER	8 368	12 729	45	6 104	1 551	711	3 523
08	ZUSAMMEN	56 991	96 459	436	35 224	15 484	6 274	30 267

1) OHNE WOHNHEIME UND OHNE WOHNGEBÄUDE MIT NUR 1 ODER 2 FREIZEITWOHNHEINHEITEN.- 2) WOHNGEBÄUDE VOLLSTÄNDIG ALS WOHNHEIM GENUTZT.

NOCH: 2. BEWOHNTE GEBÄUDE MIT WOHNUNGEN UND SONSTIGEN WOHN-EINHEITEN NACH EIGENTÜMER, GEBÄUDEART UND BAUJAHR

HESSEN

LFD. NR.	GEGENSTAND DER NACHWEISUNG	DARIN IM EIGENTUM (EINSCHL. KAUFANWARTSCHAFT, ERBBAURECHT)					
		GEBÄUDE/ WOHN- EIN- HEITEN	EINER EINZEL- PERSON ODER EINES EHE- PAARES, EINER ERBENGEMEIN- SCHAFT ODER ÄHNLICHER PERSONEN- GEMEINSCHAFT	EINER GEMEIN- SCHAFT VON WOHNUNGS- EIGENTÜMERN	EINES/EINER GEMEINNUTZ- WOHNUNGSUNTER- NEHMENS, WOHNUNGSBAUE- ODER ORGANS DER STAATL. WOHNUNGS- POLITIK	EINES FREIEN WOHNUNGS- UNTER- NEHMENS	EINES SONSTIGEN EIGEN- TÜMERS
		1	2	3	4	5	6
NOCH:							
WOHNGEBÄUDE 1) MIT 7 UND MEHR WOHNUNGEN							
WOHNUNGEN VON ... BIS ... ERRICHTET							
63	BIS 1900	32 005	27 461	1 270	858	365	2 051
64	1901 - 1918	47 043	39 688	2 300	2 121	485	2 449
65	1919 - 1948	31 872	12 206	1 068	14 910	1 140	2 548
66	1949 - 1957	101 834	30 177	2 858	55 920	3 977	8 902
67	1958 - 1962	77 783	28 070	4 250	38 054	1 892	5 517
68	1963 - 1968	105 733	31 752	9 690	45 938	3 803	14 550
69	1969 - 1973	109 063	35 650	31 441	29 885	3 181	8 906
70	1974 - 1978	59 088	13 563	16 618	21 947	1 507	5 453
71	1979 - 1983	26 098	6 233	8 206	9 080	916	1 663
72	1984 UND SPÄTER	19 061	5 037	6 269	5 895	589	1 271
73	ZUSAMMEN	609 580	229 837	83 970	224 608	17 855	53 310
74	SONSTIGE WOHN-EINHEITEN	4 083	1 645	162	1 097	49	1 130
WOHNGEBÄUDE 1) 3) INSGESAMT							
75	GEBÄUDE	1 091 277	1 005 310	16 121	44 921	3 110	21 815
76	WOHNUNGEN	2 281 999	1 716 873	117 232	331 061	23 766	93 067
77	SONSTIGE WOHN-EINHEITEN	13 538	9 819	361	1 323	157	1 878
WOHNGEBÄUDE NUR MIT 1 ODER 2 FREIZEIT- WOHN-EINHEITEN							
78	GEBÄUDE	9 063	8 714	101	6	15	227
79	WOHNUNGEN	8 678	8 333	102	5	15	223
WOHNHEIME							
80	GEBÄUDE	855	330	-	256	23	246
81	DAR. MIT ÖFFENTL. GEFOERD. WOHNUNGEN 2)	299	41	-	173	4	81
82	WOHNUNGEN	19 240	3 667	-	8 096	542	6 935
83	SONSTIGE WOHN-EINHEITEN	3 673	292	-	2 417	33	931
SONSTIGE GEBÄUDE MIT WOHNRAUM GEBÄUDE VON ... BIS ... ERRICHTET							
84	BIS 1900	5 346	4 032	33	64	17	1 200
85	1901 - 1918	2 221	1 393	20	47	5	756
86	1919 - 1948	2 354	1 497	20	61	12	764
87	1949 - 1957	2 849	1 784	17	63	25	960
88	1958 - 1962	1 805	1 055	17	44	11	678
89	1963 - 1968	2 120	1 276	18	41	16	769
90	1969 - 1973	1 788	1 087	26	31	17	627
91	1974 - 1978	1 243	788	29	29	14	383
92	1979 - 1983	1 130	827	49	7	3	244
93	1984 UND SPÄTER	636	459	41	8	8	120
94	ZUSAMMEN	21 492	14 198	270	395	128	6 501
95	DAR. MIT ÖFFENTL. GEFOERD. WOHNUNGEN 2)	539	248	12	71	4	204
WOHNUNGEN VON ... BIS ... ERRICHTET							
96	BIS 1900	8 812	6 616	71	126	34	1 965
97	1901 - 1918	4 407	2 785	69	84	44	1 425
98	1919 - 1948	3 896	2 374	43	134	38	1 307
99	1949 - 1957	5 402	3 436	59	175	81	1 651
100	1958 - 1962	3 815	2 197	31	368	62	1 157
101	1963 - 1968	3 969	2 297	55	222	45	1 350
102	1969 - 1973	3 688	2 156	136	73	98	1 225
103	1974 - 1978	2 685	1 345	118	247	342	633
104	1979 - 1983	2 073	1 319	218	20	4	512
105	1984 UND SPÄTER	1 184	774	161	10	22	217
106	ZUSAMMEN	39 931	25 299	961	1 459	770	11 442
107	SONSTIGE WOHN-EINHEITEN	1 399	829	11	46	19	494
BEWOHNTE GEBÄUDE INSGESAMT							
108	GEBÄUDE	1 122 687	1 028 552	16 492	45 578	3 276	28 789
109	DAR. MIT ÖFFENTL. GEFOERD. WOHNUNGEN 2)	111 299	78 486	1 661	27 356	763	3 033
110	WOHNUNGEN	2 349 848	1 754 172	118 295	340 621	25 093	111 667
111	SONSTIGE WOHN-EINHEITEN	19 218	11 532	379	3 787	209	3 311
DAR. GEBÄUDE MIT FREIZEITWOHN-EINHEITEN							
112	GEBÄUDE	16 763	15 200	759	288	84	432
113	WOHNUNGEN	62 291	37 603	12 843	5 724	1 910	4 211
114	DAR. FREIZEITWOHNUNGEN	17 461	14 899	1 658	283	129	492
115	SONSTIGE WOHN-EINHEITEN	2 864	1 873	71	412	2	506
116	DAR. SONSTIGE FREIZEITWOHN-EINHEITEN	1 446	1 349	39	17	1	40
AUSSERDEM:							
117	LEERSTEHENDE GEBÄUDE MIT WOHNRAUM	12 331	11 108	79	138	61	945
118	BEWOHNTE UNTERKUNFTE	2 965	2 664	85	2	1	213
119	INSGESAMT	1 137 983	1 042 324	16 656	45 718	3 338	29 947

## 3. GEBÄUDE MIT WOHNHEINHEITEN

SCHL. NR. - LFD. NR.	GEBIET  BAUALTER	WOHNGEBÄUDE 1)			DARUNTER MIT ... WOHNUNGEN				
		ZUSAMMEN	DARIN		1	2	3 UND MEHR		
			WOHNUNGEN	SONSTIGE WOHNHEI- TEN			GEBÄUDE	WOHNUNGEN	
4 REG.-BEZ. DARMSTADT									
411 DARMSTADT, STADT									
01	BIS 1900	1 793	5 190	69	672	390	731	3 738	
02	1901 - 1918	1 793	6 022	82	573	423	795	4 603	
03	1919 - 1948	2 998	6 490	58	1 540	841	616	3 268	
04	1949 - 1957	4 337	16 975	140	1 463	791	2 071	13 930	
05	1958 - 1968	4 482	15 473	247	2 064	784	1 631	11 841	
06	1969 - 1978	2 515	10 222	69	1 424	347	744	8 104	
07	1979 UND SPÄTER	1 631	5 353	11	954	302	375	3 795	
08	ZUSAMMEN	19 549	65 725	676	8 690	3 878	6 963	49 279	
412 FRANKFURT AM MAIN,ST.									
01	BIS 1900	7 460	28 024	183	2 220	1 387	3 850	23 030	
02	1901 - 1918	8 644	41 236	269	1 521	1 159	5 963	37 397	
03	1919 - 1948	14 179	40 992	133	6 586	2 441	5 152	29 524	
04	1949 - 1957	12 809	63 809	343	4 233	1 576	6 998	56 424	
05	1958 - 1968	12 412	75 650	630	4 073	1 299	7 039	68 979	
06	1969 - 1978	5 498	40 332	458	2 230	567	2 701	36 968	
07	1979 UND SPÄTER	3 171	14 082	73	1 459	476	1 236	11 671	
08	ZUSAMMEN	64 173	304 125	2 089	22 322	8 905	32 939	263 993	
413 OFFENBACH AM MAIN,ST.									
01	BIS 1900	1 016	3 891	20	277	215	524	3 184	
02	1901 - 1918	1 124	5 603	26	175	177	771	5 074	
03	1919 - 1948	2 424	6 486	26	1 073	630	721	4 153	
04	1949 - 1957	2 102	9 314	35	636	439	1 027	7 800	
05	1958 - 1968	2 487	13 080	56	842	404	1 240	11 430	
06	1969 - 1978	1 770	10 167	28	807	234	729	8 892	
07	1979 UND SPÄTER	1 050	3 251	7	541	227	282	2 256	
08	ZUSAMMEN	11 973	51 792	198	4 351	2 326	5 294	42 789	
414 WIESBADEN,LANDESH.-ST									
01	BIS 1900	4 475	16 789	107	1 458	981	2 035	13 369	
02	1901 - 1918	3 153	16 583	48	628	616	1 909	14 723	
03	1919 - 1948	4 338	12 340	39	1 826	1 078	1 433	8 358	
04	1949 - 1957	3 991	16 777	78	1 475	823	1 692	13 656	
05	1958 - 1968	6 884	27 113	63	2 880	1 198	2 806	21 837	
06	1969 - 1978	6 411	23 799	20	3 699	792	1 920	18 516	
07	1979 UND SPÄTER	3 058	7 877	17	1 965	489	604	4 934	
08	ZUSAMMEN	32 310	121 278	372	13 931	5 977	12 399	95 393	
KREISFREIE STAEDTE									
01	BIS 1900	14 744	53 894	379	4 627	2 973	7 140	43 321	
02	1901 - 1918	14 714	69 444	425	2 897	2 375	9 438	61 797	
03	1919 - 1948	23 939	66 308	256	11 025	4 990	7 922	45 303	
04	1949 - 1957	23 239	106 875	596	7 807	3 629	11 788	91 810	
05	1958 - 1968	26 265	131 316	996	9 859	3 685	12 716	114 087	
06	1969 - 1978	16 194	84 520	575	8 160	1 940	6 094	72 480	
07	1979 UND SPÄTER	8 910	30 563	108	4 919	1 494	2 497	22 656	
08	ZUSAMMEN	128 005	542 920	3 335	49 294	21 086	57 595	451 454	
431 BERGSTRASSE									
01	BIS 1900	7 021	10 464	86	4 473	1 979	566	2 033	
02	1901 - 1918	3 476	5 577	51	1 898	1 242	335	1 195	
03	1919 - 1948	6 094	9 504	74	3 446	2 170	476	1 718	
04	1949 - 1957	6 305	10 604	49	3 367	2 290	648	2 657	
05	1958 - 1968	13 005	24 844	126	7 109	4 036	1 855	9 663	
06	1969 - 1978	10 776	21 821	56	6 671	2 709	1 395	9 732	
07	1979 UND SPÄTER	6 841	11 254	39	4 524	1 670	647	3 390	
08	ZUSAMMEN	53 518	94 068	481	31 488	16 096	5 922	30 388	
432 DARMSTADT-DIEBURG									
01	BIS 1900	7 595	11 243	65	4 908	2 101	584	2 133	
02	1901 - 1918	3 208	5 076	58	1 805	1 113	288	1 045	
03	1919 - 1948	5 196	8 104	52	2 996	1 758	440	1 592	
04	1949 - 1957	6 538	10 884	56	3 423	2 456	659	2 549	
05	1958 - 1968	12 801	23 143	61	7 206	3 879	1 716	8 179	
06	1969 - 1978	13 285	25 280	99	8 782	2 626	1 876	11 246	
07	1979 UND SPÄTER	8 368	12 729	45	6 104	1 551	711	3 523	
08	ZUSAMMEN	56 991	96 459	436	35 224	15 484	6 274	30 266	

1) OHNE WOHNHEIME UND OHNE WOHNGEBÄUDE MIT NUR 1 ODER 2 FREIZEITWOHNHEITEN.- 2) WOHNGEBÄUDE VOLLSTÄNDIG ALS WOHNHEIM GENUTZT.

NACH ART UND BAUALTER IN DEN KREISFREIEN STÄDTEN UND LANDKREISEN

WOHNHEIME 2)										SONSTIGE GEBÄUDE MIT WOHNRAUM			WOHNEINHEITEN IN GEBÄUDEN MIT				LFD. NR.
NUR MIT 1 ODER 2 FREIZEIT- WOHNEIN- HEITEN	ZUSAMMEN		DARIN WOHNEIN- HEITEN		ZUSAMMEN	DARIN		VOLLSTÄNDIGER WOHNHEIMNUTZUNG		TEILWEISER WOHNHEIM- NUTZUNG							
						WOHNUNGEN	SONSTIGE WOHNEIN- HEITEN	ZUSAMMEN	DARUNTER WOHNUNGEN	ZUSAMMEN							
4 REG.-BEZ. DARMSTADT											411 DARMSTADT, STADT						
-	2	10	45	86	5	10	10	64	01								
1	2	21	29	56	1	21	18	61	02								
1	1	5	45	92	8	5	5	-	03								
1	8	117	145	327	2	117	105	31	04								
1	9	140	82	190	6	140	95	70	05								
-	6	207	59	152	15	207	170	188	06								
-	1	203	38	75	2	203	159	-	07								
4	29	703	443	978	39	703	552	359	08								
412 FRANKFURT AM MAIN, ST.																	
-	18	128	348	943	28	131	128	82	01								
1	18	263	300	922	5	263	259	174	02								
12	26	374	280	546	23	374	350	81	03								
6	30	503	528	1 353	36	544	480	431	04								
2	60	2 657	528	1 797	340	2 727	2 555	500	05								
1	41	2 552	255	825	30	2 708	2 132	532	06								
-	22	565	102	242	-	565	562	147	07								
22	215	7 042	2 341	6 628	462	7 312	6 466	1 947	08								
413 OFFENBACH AM MAIN, ST.																	
-	8	75	44	107	2	75	71	45	01								
-	8	85	35	120	-	85	83	21	02								
2	11	122	47	171	3	122	120	31	03								
1	20	276	45	165	1	276	269	26	04								
1	25	545	63	233	3	557	532	92	05								
-	13	270	29	379	-	270	268	74	06								
-	4	156	26	87	-	156	156	20	07								
4	89	1 529	289	1 262	9	1 541	1 499	309	08								
414 WIESBADEN, LANDESH.-ST.																	
1	10	91	212	489	1	91	90	92	01								
-	4	39	121	400	15	39	37	47	02								
5	5	31	72	139	2	31	31	13	03								
1	5	50	98	218	4	64	64	14	04								
2	7	77	111	199	94	77	75	40	05								
1	16	513	109	281	1	513	511	166	06								
2	1	6	58	123	-	6	6	6	07								
12	48	807	781	1 849	117	821	814	378	08								
KREISFREIE STÄDTE																	
1	38	304	649	1 625	36	307	299	283	01								
2	32	408	485	1 498	21	408	397	248	02								
20	43	532	444	948	36	532	506	125	03								
9	63	946	816	2 063	43	1 001	918	502	04								
6	101	3 419	784	2 419	443	3 501	3 247	702	05								
2	76	3 542	452	1 637	46	3 698	3 081	960	06								
2	28	930	224	527	2	930	883	173	07								
42	381	10 081	3 854	10 717	627	10 377	9 331	2 993	08								
431 BERGSTRASSE																	
24	4	21	245	399	17	21	20	18	01								
4	1	6	90	134	3	6	6	-	02								
10	1	4	104	139	4	4	4	-	03								
31	1	6	140	228	5	6	6	4	04								
83	5	38	201	307	4	38	37	14	05								
84	9	221	168	290	3	226	221	28	06								
28	1	13	132	254	4	13	13	11	07								
264	22	309	1 080	1 751	40	314	307	75	08								
432 DARMSTADT-DIEBURG																	
7	1	6	241	375	14	6	6	16	01								
3	-	-	73	112	-	-	-	-	02								
10	-	-	66	95	1	-	-	9	03								
8	1	2	78	118	1	2	2	-	04								
33	6	629	178	265	19	629	164	13	05								
23	5	35	155	294	3	35	35	45	06								
14	17	928	105	146	1	928	600	27	07								
98	30	1 600	896	1 405	39	1 600	807	110	08								



NOCH: 3. GEBÄUDE MIT WOHNHEINHEITEN

SCHL. NR.	GEBIET BAUALTER	WOHNGBAUEUDE 1)			DARUNTER MIT ... WOHNUNGEN			
		ZUSAMMEN	DARIN		1	2	3 UND MEHR	
			WOHNUNGEN	SONSTIGE WOHNHEIN- HEITEN			GEBAAUDE	WOHNUNGEN
4 REG.-BEZ. DARMSTADT								
433 GROSS-GERAU								
01	BIS 1900	4 082	6 075	44	2 718	1 039	325	1 279
02	1901 - 1918	3 041	4 904	20	1 721	1 034	286	1 115
03	1919 - 1948	6 133	10 552	60	3 287	2 082	764	3 101
04	1949 - 1957	6 541	12 579	115	3 271	2 341	929	4 626
05	1958 - 1968	10 460	25 368	194	5 290	2 997	2 169	14 084
06	1969 - 1978	8 919	22 970	49	5 740	1 493	1 686	14 244
07	1979 UND SPAETER	5 348	8 911	21	3 892	983	473	3 053
08	ZUSAMMEN	44 524	91 359	503	25 919	11 969	6 632	41 502
434 HOCHTAUNUSKREIS								
01	BIS 1900	4 975	7 959	69	3 257	1 118	599	2 466
02	1901 - 1918	2 216	4 329	17	978	739	499	1 873
03	1919 - 1948	3 465	6 160	49	1 938	980	545	2 262
04	1949 - 1957	4 830	10 019	26	2 807	1 183	840	4 846
05	1958 - 1968	9 852	21 908	63	6 261	1 876	1 714	11 895
06	1969 - 1978	9 943	23 175	64	6 918	1 470	1 555	13 317
07	1979 UND SPAETER	6 548	12 069	42	4 444	1 425	679	4 775
08	ZUSAMMEN	41 829	85 619	330	26 603	8 791	6 431	41 434
435 MAIN-KINZIG-KREIS								
01	BIS 1900	10 305	14 574	81	7 315	2 261	727	2 737
02	1901 - 1918	4 906	8 589	42	2 627	1 636	642	2 690
03	1919 - 1948	8 285	13 480	61	4 846	2 583	852	3 468
04	1949 - 1957	9 380	20 173	66	4 653	3 169	1 558	9 182
05	1958 - 1968	17 822	39 462	103	9 662	5 151	3 009	19 498
06	1969 - 1978	17 445	35 222	97	11 331	3 796	2 318	16 299
07	1979 UND SPAETER	9 122	14 517	22	6 380	2 047	695	4 043
08	ZUSAMMEN	77 265	146 017	472	46 814	20 643	9 801	57 917
436 MAIN-TAUNUS-KREIS								
01	BIS 1900	3 435	5 157	26	2 296	824	315	1 213
02	1901 - 1918	2 331	4 059	27	1 163	820	347	1 256
03	1919 - 1948	3 338	5 299	26	1 949	1 004	383	1 342
04	1949 - 1957	4 374	8 062	21	2 460	1 269	645	3 064
05	1958 - 1968	10 366	24 285	138	6 248	2 076	2 042	13 885
06	1969 - 1978	10 953	26 792	36	7 590	1 550	1 812	16 102
07	1979 UND SPAETER	5 532	9 672	25	3 864	1 059	609	3 690
08	ZUSAMMEN	40 329	83 326	299	25 570	8 602	6 153	40 552
437 ODENWALDKREIS								
01	BIS 1900	4 071	5 564	42	2 965	879	223	841
02	1901 - 1918	1 216	1 751	5	794	349	73	259
03	1919 - 1948	2 081	2 950	12	1 375	592	114	391
04	1949 - 1957	2 161	3 524	14	1 217	766	178	775
05	1958 - 1968	4 329	7 016	38	2 665	1 341	322	1 669
06	1969 - 1978	4 583	7 037	25	3 031	1 213	337	1 580
07	1979 UND SPAETER	2 799	4 200	11	1 949	653	196	945
08	ZUSAMMEN	21 240	32 042	147	13 996	5 793	1 443	6 460
438 OFFENBACH								
01	BIS 1900	4 213	6 974	31	2 416	1 287	508	1 984
02	1901 - 1918	3 610	6 482	36	1 718	1 356	535	2 052
03	1919 - 1948	6 146	10 278	53	3 412	1 980	753	2 906
04	1949 - 1957	7 329	15 043	52	3 550	2 539	1 239	6 415
05	1958 - 1968	15 342	38 669	118	8 145	3 679	3 518	23 166
06	1969 - 1978	11 839	35 408	106	7 241	1 844	2 752	24 479
07	1979 UND SPAETER	7 473	14 183	110	4 955	1 457	1 052	6 314
08	ZUSAMMEN	55 952	127 037	506	31 437	14 142	10 357	67 316
439 RHEINGAU-TAUNUS-KREIS								
01	BIS 1900	6 466	9 424	127	4 591	1 335	535	2 163
02	1901 - 1918	2 122	3 387	28	1 275	608	237	896
03	1919 - 1948	2 717	4 249	34	1 664	781	270	1 023
04	1949 - 1957	3 648	6 257	28	2 000	1 242	405	1 773
05	1958 - 1968	7 659	14 346	66	4 514	1 905	1 238	6 022
06	1969 - 1978	9 607	18 089	83	6 363	1 995	1 245	7 736
07	1979 UND SPAETER	5 326	8 886	17	3 566	1 210	549	2 900
08	ZUSAMMEN	37 545	64 638	383	23 973	9 076	4 479	22 513

1) OHNE WOHNHEIME UND OHNE WOHNGEBÄUDE MIT NUR 1 ODER 2 FREIZEITWOHNHEINHEITEN.- 2) WOHNGEBÄUDE VOLLSTÄNDIG ALS WOHNHEIM GENUTZT.

NACH ART UND BAUALTER IN DEN KREISFREIEN STÄDTEN UND LANDKREISEN

WOHN- GEBÄUDE NUR MIT 1 ODER 2 FREIZEIT- WOHNEIN- HEITEN	WOHNHEIME 2)		SONSTIGE GEBÄUDE MIT WOHNRAUM			WOHNEINHEITEN IN GEBÄUDEN MIT			LFD. NR.
	ZUSAMMEN	DARIN WOHNEIN- HEITEN	ZUSAMMEN	DARIN		VOLLSTÄNDIGER WOHNHEIMNUTZUNG		TEILWEISER WOHNHEIM- NUTZUNG	
				WOHNUNGEN	SONSTIGE WOHNEIN- HEITEN	ZUSAMMEN	DARUNTER WOHNUNGEN	ZUSAMMEN	
4 REG.-BEZ. DARMSTADT									
433 GROSS-GERAU									
1	-	-	120	202	3	-	-	41	01
1	-	-	71	113	6	-	-	-	02
2	3	17	79	145	3	17	17	37	03
2	4	34	100	207	74	34	31	91	04
1	30	1 863	158	299	5	1 863	1 642	104	05
22	18	804	150	314	1	804	521	216	06
2	1	7	57	99	1	7	7	-	07
31	56	2 725	735	1 379	93	2 725	2 218	452	08
434 HOCHTAUNUSKREIS									
25	2	17	229	433	15	17	14	24	01
5	2	49	75	128	5	49	47	-	02
26	1	12	55	92	3	12	-	-	03
64	3	73	72	136	7	83	46	24	04
135	7	128	115	187	3	128	118	110	05
73	8	649	141	420	1	649	621	137	06
21	2	40	102	218	1	40	7	-	07
349	25	968	789	1 614	35	978	853	295	08
435 MAIN-KINZIG-KREIS									
64	1	4	285	412	3	4	4	-	01
16	2	12	119	186	3	12	11	4	02
33	4	20	133	234	2	20	20	-	03
35	12	183	200	326	13	183	132	12	04
115	15	249	289	563	6	249	231	220	05
158	11	281	218	338	4	281	268	26	06
77	9	190	122	184	2	205	203	-	07
498	54	939	1 366	2 243	33	954	869	262	08
436 MAIN-TAUNUS-KREIS									
2	-	-	140	206	6	-	-	4	01
-	2	20	56	105	4	20	19	-	02
2	1	6	48	67	2	6	6	-	03
8	2	29	47	94	-	29	26	12	04
11	1	8	124	194	7	8	8	96	05
22	12	249	149	282	54	249	224	135	06
8	2	27	91	197	2	27	27	10	07
53	20	339	655	1 145	75	339	310	257	08
437 ODENWALDKREIS									
63	1	8	176	239	5	8	-	-	01
8	-	-	29	47	1	11	11	2	02
28	-	-	44	67	-	-	-	4	03
25	-	-	42	63	-	-	-	-	04
140	2	55	91	175	34	94	75	13	05
271	3	58	74	106	-	58	58	12	06
163	-	-	57	91	-	-	-	7	07
698	6	121	513	788	40	171	144	38	08
438 OFFENBACH									
2	-	-	92	144	2	-	-	9	01
-	1	4	54	90	2	10	10	8	02
1	1	4	82	132	10	4	4	-	03
3	2	33	96	174	1	33	32	30	04
7	15	290	229	397	2	299	282	4	05
7	11	243	220	483	7	243	225	336	06
3	1	7	114	201	1	7	7	22	07
23	31	581	887	1 621	25	596	560	409	08
439 RHEINGAU-TAUNUS-KREIS									
24	2	9	255	452	21	36	36	15	01
6	4	39	70	91	3	39	19	4	02
10	1	12	60	72	3	12	4	14	03
10	3	67	104	153	1	67	67	6	04
63	8	160	123	187	3	164	160	-	05
48	13	213	106	175	2	213	209	47	06
30	1	53	73	141	2	53	53	26	07
191	32	553	791	1 271	35	584	548	112	08

NOCH: 3. GEBAEUDE MIT WOHNHEINHEITEN

SCHL. NR.	GEBIET	WOHNGEBAEUDE 1)			DARUNTER MIT ... WOHNUNGEN			
		ZUSAMMEN	DARIN		1	2	3 UND MEHR	
			WOHNUNGEN	SONSTIGE WOHNHEIN- HEITEN			GEBAEUDE	WOHNUNGEN
LFD. NR.	BAUALTER							
4 REG.-BEZ. DARMSTADT 440 WETTERAU-KREIS								
01	BIS 1900	10 763	15 279	112	8 055	1 882	821	3 460
02	1901 - 1918	3 576	6 070	37	2 198	882	495	2 108
03	1919 - 1948	5 491	8 575	41	3 476	1 463	551	2 173
04	1949 - 1957	6 737	11 776	42	3 864	2 085	788	3 742
05	1958 - 1968	13 095	22 640	98	8 205	3 451	1 437	7 533
06	1969 - 1978	13 223	22 166	82	9 249	2 619	1 355	7 679
07	1979 UND SPAETER	6 720	10 667	42	4 787	1 383	548	3 114
08	ZUSAMMEN	59 605	97 173	454	39 834	13 765	5 995	29 809
LANDKREISE								
01	BIS 1900	62 926	92 713	683	42 994	14 705	5 203	20 309
02	1901 - 1918	29 702	50 224	321	16 177	9 779	3 737	14 489
03	1919 - 1948	48 946	79 151	462	28 389	15 393	5 148	19 976
04	1949 - 1957	57 843	108 921	469	30 612	19 340	7 889	39 629
05	1958 - 1968	114 731	241 681	1 005	65 305	30 391	19 020	115 594
06	1969 - 1978	110 573	237 960	697	72 916	21 315	16 331	122 414
07	1979 UND SPAETER	64 077	107 088	374	44 465	13 438	6 159	35 747
08	ZUSAMMEN	488 798	917 738	4 011	300 858	124 361	63 487	368 158
4 REG.-BEZ. DARMSTADT								
01	BIS 1900	77 670	146 607	1 062	47 621	17 678	12 343	63 630
02	1901 - 1918	44 416	119 668	746	19 074	12 154	13 175	76 286
03	1919 - 1948	72 885	145 459	718	39 414	20 383	13 070	65 279
04	1949 - 1957	81 082	215 796	1 065	38 419	22 969	19 677	131 439
05	1958 - 1968	140 996	372 997	2 001	75 164	34 076	31 736	229 681
06	1969 - 1978	126 767	322 480	1 272	81 076	23 255	22 425	194 894
07	1979 UND SPAETER	72 987	137 651	482	49 384	14 932	8 656	58 403
08	ZUSAMMEN	616 803	1 460 658	7 346	350 152	145 447	121 082	819 612
5 REG.-BEZ. GIESSEN 531 GIESSEN								
01	BIS 1900	8 494	12 021	110	6 366	1 511	614	2 633
02	1901 - 1918	3 210	6 109	107	1 765	904	540	2 536
03	1919 - 1948	5 254	9 559	78	2 872	1 630	751	3 427
04	1949 - 1957	6 486	15 050	111	3 052	2 197	1 236	7 604
05	1958 - 1968	10 145	22 398	474	5 610	3 033	1 501	10 722
06	1969 - 1978	9 757	20 204	287	5 990	2 549	1 217	9 116
07	1979 UND SPAETER	5 761	10 862	70	3 485	1 616	659	4 145
08	ZUSAMMEN	49 107	96 203	1 237	29 140	13 440	6 518	40 183
532 LAHN-DILL-KREIS								
01	BIS 1900	9 288	12 222	90	7 145	1 710	427	1 657
02	1901 - 1918	3 888	5 826	40	2 481	1 047	358	1 251
03	1919 - 1948	7 767	11 540	92	5 068	2 140	558	2 192
04	1949 - 1957	8 816	15 033	71	5 351	2 733	731	4 216
05	1958 - 1968	12 661	20 567	109	8 265	3 501	891	5 300
06	1969 - 1978	11 025	16 903	75	7 578	2 784	660	3 757
07	1979 UND SPAETER	5 502	8 183	32	3 849	1 376	277	1 582
08	ZUSAMMEN	58 947	90 274	509	39 737	15 291	3 902	19 955
533 LIMBURG-WEILBURG								
01	BIS 1900	8 989	11 301	76	7 222	1 407	355	1 265
02	1901 - 1918	2 892	4 300	21	1 929	696	267	979
03	1919 - 1948	4 091	5 902	179	2 774	1 064	251	1 000
04	1949 - 1957	4 436	6 829	21	2 752	1 370	314	1 337
05	1958 - 1968	8 116	12 041	48	5 381	2 216	519	2 228
06	1969 - 1978	6 787	10 243	78	4 674	1 642	471	2 285
07	1979 UND SPAETER	4 468	6 433	15	3 280	923	265	1 307
08	ZUSAMMEN	39 779	57 049	438	28 012	9 318	2 442	10 401
534 MARBURG-BIEDENKOPF								
01	BIS 1900	8 820	13 104	273	6 563	1 479	776	3 583
02	1901 - 1918	3 536	5 811	42	2 290	825	420	1 871
03	1919 - 1948	6 091	9 190	102	3 947	1 694	450	1 855
04	1949 - 1957	5 725	10 404	131	3 395	1 603	726	3 803
05	1958 - 1968	10 838	21 067	124	6 490	2 864	1 481	8 849
06	1969 - 1978	8 695	16 704	263	5 628	2 177	887	6 722
07	1979 UND SPAETER	4 998	8 215	52	3 470	1 159	364	2 427
08	ZUSAMMEN	48 703	84 495	987	31 783	11 801	5 104	29 110

1) OHNE WOHNHEIME UND OHNE WOHNGEBAEUDE MIT NUR 1 ODER 2 FREIZEITWOHNHEINHEITEN. - 2) WOHNGEBAEUDE VOLLSTAENDIG ALS WOHNHEIM GENUTZT.

NACH ART UND BAUALTER IN DEN KREISFREIEN STÄDTEN UND LANDKREISEN

WOHN- GEBÄUDE NUR MIT 1 ODER 2 FREIZEIT- WOHNEIN- HEITEN	WOHNHEIME 2)		SONSTIGE GEBÄUDE MIT WOHNRAUM			WOHNEINHEITEN IN GEBÄUDEN MIT				LFD. NR.
	ZUSAMMEN	DARIN WOHNEIN- HEITEN	ZUSAMMEN	DARIN		VOLLSTÄNDIGER WOHNHEIMNUTZUNG		TEILWEISER WOHNHEIM- NUTZUNG		
				WOHNUNGEN	SONSTIGE WOHNEIN- HEITEN	ZUSAMMEN	DARUNTER WOHNUNGEN	ZUSAMMEN		
4 REG.-BEZ. DARMSTADT 440 WETTERAUKREIS										
35	5	42	306	520	13	42	34	27	01	
6	1	74	100	190	3	74	2	14	02	
24	-	-	89	130	3	-	-	-	03	
16	3	56	93	142	4	58	15	8	04	
93	4	86	146	223	1	92	92	36	05	
116	3	18	129	200	4	18	18	118	06	
50	2	10	81	109	4	10	9	338	07	
340	18	286	944	1 514	32	294	170	541	08	
LANDKREISE										
247	16	107	2 089	3 382	99	134	114	117	01	
49	13	204	737	1 196	30	221	125	32	02	
146	12	75	760	1 173	31	75	55	64	03	
202	31	483	972	1 641	106	495	357	187	04	
681	93	3 506	1 654	2 797	84	3 564	2 809	610	05	
824	93	2 771	1 510	2 902	79	2 776	2 400	1 100	06	
396	36	1 275	934	1 640	18	1 290	926	441	07	
2 545	294	8 421	8 656	14 731	447	8 555	6 786	2 551	08	
4 REG.-BEZ. DARMSTADT										
248	54	411	2 738	5 007	135	441	413	400	01	
51	45	612	1 222	2 694	51	629	522	280	02	
166	55	607	1 204	2 121	67	607	561	189	03	
211	94	1 429	1 788	3 704	149	1 496	1 275	689	04	
687	194	6 925	2 438	5 216	527	7 065	6 056	1 312	05	
826	169	6 313	1 962	4 539	125	6 474	5 481	2 060	06	
398	64	2 205	1 158	2 167	20	2 220	1 809	614	07	
2 587	675	18 502	12 510	25 448	1 074	18 932	16 117	5 544	08	
5 REG.-BEZ. GIESSEN 531 GIESSEN										
25	1	6	220	347	4	6	6	27	01	
1	4	78	84	168	2	78	62	13	02	
13	2	25	102	161	8	25	13	14	03	
12	8	130	138	226	8	130	128	-	04	
60	7	310	154	263	2	310	281	10	05	
180	8	192	145	271	2	198	118	26	06	
102	5	170	85	150	1	170	170	35	07	
393	35	911	928	1 586	27	917	778	125	08	
532 LAHN-DILL-KREIS										
42	2	10	248	319	8	10	10	12	01	
6	-	-	120	182	-	-	-	-	02	
21	-	-	129	181	1	-	-	-	03	
15	5	72	124	172	-	72	72	33	04	
79	7	113	185	303	1	167	110	19	05	
372	1	131	109	152	18	131	131	19	06	
112	-	-	67	100	4	-	-	43	07	
647	15	326	982	1 409	32	380	323	126	08	
533 LIMBURG-WEILBURG										
79	2	24	264	336	3	24	24	-	01	
10	1	6	64	83	2	6	6	-	02	
20	2	12	67	92	-	12	12	-	03	
15	-	-	46	69	-	-	-	-	04	
74	1	20	114	161	5	20	-	13	05	
56	1	9	92	126	2	9	9	57	06	
81	1	7	58	115	-	7	7	-	07	
335	8	78	705	982	12	78	58	70	08	
534 MARBURG-BIEDENKOPF										
23	4	73	215	348	13	73	70	57	01	
2	2	41	111	246	19	41	24	20	02	
6	1	57	125	219	10	57	3	21	03	
3	1	22	84	115	1	22	1	20	04	
17	19	935	155	320	6	1 029	811	13	05	
65	8	409	100	225	1	409	281	92	06	
47	1	44	72	132	-	44	25	4	07	
163	36	1 581	862	1 605	50	1 675	1 215	227	08	

NOCH: 3. GEBÄUDE MIT WOHNHEINHEITEN

SCHL. NR.	GEBIET BAUALTER	WOHNUNGBAUDE 1)			DARUNTER MIT ... WOHNUNGEN			
		ZUSAMMEN	DARIN		1	2	3 UND MEHR	
			WOHNUNGEN	SONSTIGE WOHNHEIN- HEITEN			GEBAUDE	WOHNUNGEN
5 REG.-BEZ. GIESSEN 535 VOGELSBERGBKREIS								
01	BIS 1900	7 885	9 778	127	6 384	1 240	254	914
02	1901 - 1918	1 843	2 526	42	1 318	412	113	384
03	1919 - 1948	2 856	3 953	59	1 993	708	153	544
04	1949 - 1957	2 759	4 198	20	1 783	786	189	843
05	1958 - 1968	4 636	7 161	49	3 112	1 177	347	1 695
06	1969 - 1978	4 638	6 391	50	3 366	1 059	212	907
07	1979 UND SPAETER	2 563	3 389	15	1 938	518	107	415
08	ZUSAMMEN	27 180	37 396	362	19 894	5 900	1 375	5 702
LANDKREISE								
01	BIS 1900	43 476	58 426	676	33 680	7 347	2 426	10 052
02	1901 - 1918	15 369	24 572	252	9 783	3 884	1 698	7 021
03	1919 - 1948	26 059	40 144	510	16 654	7 236	2 163	9 018
04	1949 - 1957	28 222	51 514	354	16 333	8 689	3 196	17 803
05	1958 - 1968	46 396	83 234	804	28 858	12 791	4 739	28 794
06	1969 - 1978	40 902	70 445	753	27 236	10 211	3 447	22 787
07	1979 UND SPAETER	23 292	37 082	184	16 022	5 592	1 672	9 876
08	ZUSAMMEN	223 716	365 417	3 533	148 566	55 750	19 341	105 351
5 REG.-BEZ. GIESSEN								
01	BIS 1900	43 476	58 426	676	33 680	7 347	2 426	10 052
02	1901 - 1918	15 369	24 572	252	9 783	3 884	1 698	7 021
03	1919 - 1948	26 059	40 144	510	16 654	7 236	2 163	9 018
04	1949 - 1957	28 222	51 514	354	16 333	8 689	3 196	17 803
05	1958 - 1968	46 396	83 234	804	28 858	12 791	4 739	28 794
06	1969 - 1978	40 902	70 445	753	27 236	10 211	3 447	22 787
07	1979 UND SPAETER	23 292	37 082	184	16 022	5 592	1 672	9 876
08	ZUSAMMEN	223 716	365 417	3 533	148 566	55 750	19 341	105 351
6 REG.-BEZ. KASSEL 611 KASSEL								
01	BIS 1900	1 085	3 728	15	380	277	427	2 794
02	1901 - 1918	1 470	7 161	49	304	303	861	6 251
03	1919 - 1948	6 818	17 148	84	2 884	1 848	2 080	10 568
04	1949 - 1957	5 472	20 838	94	1 934	951	2 581	17 002
05	1958 - 1968	6 464	25 889	72	2 421	1 114	2 928	21 240
06	1969 - 1978	3 422	11 351	23	2 059	536	827	8 220
07	1979 UND SPAETER	2 009	4 969	6	1 330	340	339	2 959
08	ZUSAMMEN	26 740	91 084	343	11 312	5 369	10 043	69 034
KREISFREIE STADT								
01	BIS 1900	1 085	3 728	15	380	277	427	2 794
02	1901 - 1918	1 470	7 161	49	304	303	861	6 251
03	1919 - 1948	6 818	17 148	84	2 884	1 848	2 080	10 568
04	1949 - 1957	5 472	20 838	94	1 934	951	2 581	17 002
05	1958 - 1968	6 464	25 889	72	2 421	1 114	2 928	21 240
06	1969 - 1978	3 422	11 351	23	2 059	536	827	8 220
07	1979 UND SPAETER	2 009	4 969	6	1 330	340	339	2 959
08	ZUSAMMEN	26 740	91 084	343	11 312	5 369	10 043	69 034
631 FULDA								
01	BIS 1900	5 118	7 628	118	3 369	1 316	427	1 627
02	1901 - 1918	2 458	4 667	49	1 188	797	472	1 885
03	1919 - 1948	5 190	8 900	69	2 648	1 960	577	2 332
04	1949 - 1957	5 082	10 027	44	2 369	1 989	724	3 680
05	1958 - 1968	9 287	18 232	56	4 354	3 539	1 393	6 800
06	1969 - 1978	8 348	15 525	77	4 568	2 789	989	5 379
07	1979 UND SPAETER	5 243	8 128	17	3 278	1 574	391	1 702
08	ZUSAMMEN	40 726	73 107	430	21 774	13 964	4 973	23 405
632 HERSFELD-ROTENBURG								
01	BIS 1900	4 681	6 210	69	3 616	813	251	968
02	1901 - 1918	2 008	3 071	22	1 286	518	203	749
03	1919 - 1948	5 688	8 140	85	3 720	1 652	315	1 116
04	1949 - 1957	4 395	7 633	57	2 518	1 383	493	2 349
05	1958 - 1968	6 528	10 441	88	4 082	1 889	552	2 581
06	1969 - 1978	5 501	8 400	68	3 863	1 269	366	1 999
07	1979 UND SPAETER	2 622	3 851	43	1 865	577	165	832
08	ZUSAMMEN	31 423	47 746	432	20 950	8 101	2 345	10 594

1) OHNE WOHNHEIME UND OHNE WOHNGEBÄUDE MIT NUR 1 ODER 2 FREIZEITWOHNHEITEN. - 2) WOHNGEBÄUDE VOLLSTÄNDIG ALS WOHNHEIM GENUTZT.

NACH ART UND BAUALTER IN DEN KREISFREIEN STÄDTEN UND LANDKREISEN

WOHN- GEBÄUDE NUR MIT 1 ODER 2 FREIZEIT- WOHNEIN- HEITEN	WOHNHEIME 2)		SONSTIGE GEBÄUDE MIT WOHNRAUM			WOHNEINHEITEN IN GEBÄUDEN MIT			LFD. NR.
	ZUSAMMEN	DARIN WOHNEIN- HEITEN	ZUSAMMEN	DARIN		VOLLSTÄNDIGER WOHNHEIMNUTZUNG		TEILWEISER WOHNHEIM- NUTZUNG	
				WOHNUNGEN	SONSTIGE WOHNEIN- HEITEN	ZUSAMMEN	DARUNTER WOHNUNGEN		
5 REG.-BEZ. GIESSEN 535 VOGELSBERGKREIS									
124	2	23	306	370	10	23	19	-	01
25	-	-	79	114	4	-	-	41	02
29	1	5	66	91	1	5	4	-	03
16	-	-	54	70	-	-	-	41	04
102	-	-	98	124	1	-	-	41	05
428	2	38	70	101	7	38	38	-	06
190	-	-	33	43	-	-	-	-	07
914	5	66	706	913	23	66	61	121	08
LANDKREISE									
293	11	136	1 253	1 720	38	136	129	961	01
44	7	125	458	793	27	125	92	371	02
89	6	99	489	744	20	99	32	351	03
61	14	224	446	652	9	224	201	571	04
332	34	1 378	706	1 171	15	1 526	1 202	591	05
1 101	20	779	516	875	30	785	577	1941	06
532	7	221	315	540	5	221	202	821	07
2 452	99	2 962	4 183	6 495	144	3 116	2 435	5601	08
5 REG.-BEZ. GIESSEN									
293	11	136	1 253	1 720	38	136	129	961	01
44	7	125	458	793	27	125	92	371	02
89	6	99	489	744	20	99	32	351	03
61	14	224	446	652	9	224	201	571	04
332	34	1 378	706	1 171	15	1 526	1 202	591	05
1 101	20	779	516	875	30	785	577	1941	06
532	7	221	315	540	5	221	202	821	07
2 452	99	2 962	4 183	6 495	144	3 116	2 435	5601	08
6 REG.-BEZ. KASSEL 611 KASSEL									
-	1	4	65	129	3	4	4	191	01
-	2	24	76	191	7	24	23	351	02
1	2	8	93	195	5	8	8	191	03
1	9	151	180	398	11	151	147	191	04
-	10	458	150	381	3	458	348	411	05
1	4	103	55	119	2	103	102	41	06
1	2	68	33	140	3	68	67	2041	07
4	30	816	652	1 553	34	816	699	3411	08
KREISFREIE STADT									
-	1	4	65	129	3	4	4	191	01
-	2	24	76	191	7	24	23	351	02
1	2	8	93	195	5	8	8	191	03
1	9	151	180	398	11	151	147	191	04
-	10	458	150	381	3	458	348	411	05
1	4	103	55	119	2	103	102	41	06
1	2	68	33	140	3	68	67	2041	07
4	30	816	652	1 553	34	816	699	3411	08
631 FULDA									
85	1	4	219	361	15	4	4	-	01
18	-	-	104	157	3	-	-	-	02
45	-	-	108	150	1	-	-	301	03
17	-	-	107	155	2	-	-	281	04
66	-	-	139	183	3	-	-	141	05
121	3	70	107	201	-	116	116	231	06
122	1	18	67	105	1	18	18	61	07
474	5	92	851	1 312	25	138	138	1011	08
632 HERSFELD-ROTENBURG									
39	-	-	169	247	8	-	-	-	01
8	-	-	62	102	-	-	-	31	02
13	1	6	54	72	2	6	6	-	03
11	1	5	83	109	2	5	5	-	04
32	-	-	86	132	2	-	-	131	05
230	1	5	63	149	1	67	67	1581	06
195	2	16	30	58	-	16	16	131	07
528	5	32	547	869	15	94	94	1871	08

NOCH: 3. GEBÄUDE MIT WOHN EINHEITEN

SCHL. NR.	GEBIET	WOHN GEBÄUDE 1)			DARUNTER MIT ... WOHNUNGEN			
		ZUSAMMEN	DARIN		1	2	3 UND MEHR	
	BAUALTER		WOHNUNGEN	SONSTIGE WOHN EIN- HEITEN			GEBÄUDE	WOHNUNGEN
	LFD. NR.							
6 REG.-BEZ. KASSEL								
633 KASSEL								
01	BIS 1900	8 403	12 593	87	5 328	2 394	676	2 477
02	1901 - 1918	2 977	4 827	28	1 579	1 086	311	1 076
03	1919 - 1948	6 388	9 930	52	3 725	2 149	512	1 907
04	1949 - 1957	4 802	8 233	42	2 416	1 962	424	1 893
05	1958 - 1968	10 959	19 591	74	5 820	3 864	1 273	6 043
06	1969 - 1978	13 180	21 580	58	8 855	3 209	1 115	6 307
07	1979 UND SPÄTER	7 320	10 523	29	5 319	1 610	389	1 984
08	ZUSAMMEN	54 029	87 277	370	33 042	16 274	4 700	21 687
634 SCHWALM-EDER-KREIS								
01	BIS 1900	10 101	13 922	137	7 253	2 277	562	2 115
02	1901 - 1918	3 027	4 589	38	1 845	939	242	866
03	1919 - 1948	5 476	7 952	56	3 477	1 673	324	1 129
04	1949 - 1957	4 495	7 208	35	2 619	1 570	306	1 449
05	1958 - 1968	9 195	15 079	66	5 341	3 107	747	3 524
06	1969 - 1978	7 953	11 694	58	5 354	2 119	480	2 102
07	1979 UND SPÄTER	4 088	5 663	17	2 941	943	204	836
08	ZUSAMMEN	44 335	66 107	407	28 830	12 628	2 865	12 021
635 WALDECK-FRANKENBERG								
01	BIS 1900	7 344	10 032	83	5 579	1 284	479	1 885
02	1901 - 1918	2 404	3 575	36	1 604	578	218	815
03	1919 - 1948	4 854	6 952	50	3 275	1 223	351	1 231
04	1949 - 1957	4 114	7 006	40	2 468	1 204	441	2 130
05	1958 - 1968	7 464	12 372	106	4 801	1 899	761	3 773
06	1969 - 1978	6 695	11 367	120	4 484	1 527	681	3 829
07	1979 UND SPÄTER	3 837	6 066	31	2 693	787	353	1 799
08	ZUSAMMEN	36 712	57 370	466	24 904	8 502	3 284	15 462
636 HERRA-MEISSNER-KREIS								
01	BIS 1900	7 459	10 717	106	5 260	1 644	547	2 169
02	1901 - 1918	1 867	3 036	20	1 141	482	242	931
03	1919 - 1948	3 830	6 037	51	2 331	1 083	411	1 540
04	1949 - 1957	2 994	5 559	29	1 691	871	432	2 126
05	1958 - 1968	5 412	9 744	79	3 210	1 575	627	3 384
06	1969 - 1978	4 562	7 184	32	3 110	1 123	329	1 828
07	1979 UND SPÄTER	2 164	3 148	7	1 539	489	136	631
08	ZUSAMMEN	28 288	45 425	324	18 282	7 267	2 724	12 609
LANDKREISE								
01	BIS 1900	43 106	61 102	600	30 405	9 728	2 942	11 241
02	1901 - 1918	14 741	23 765	193	8 643	4 400	1 688	6 322
03	1919 - 1948	31 426	47 911	363	19 176	9 740	2 490	9 255
04	1949 - 1957	25 882	45 666	247	14 081	8 979	2 820	13 627
05	1958 - 1968	48 845	85 459	469	27 608	15 873	5 353	26 105
06	1969 - 1978	46 239	75 750	413	30 234	12 036	3 960	21 444
07	1979 UND SPÄTER	25 274	37 379	144	17 635	5 980	1 638	7 784
08	ZUSAMMEN	235 513	377 032	2 429	147 782	66 736	20 891	95 778
6 REG.-BEZ. KASSEL								
01	BIS 1900	44 191	64 830	615	30 785	10 005	3 369	14 035
02	1901 - 1918	16 211	30 926	242	8 947	4 703	2 549	12 573
03	1919 - 1948	38 244	65 059	447	22 060	11 588	4 570	19 823
04	1949 - 1957	31 354	66 504	341	16 015	9 930	5 401	30 629
05	1958 - 1968	55 309	111 348	541	30 029	16 987	8 281	47 345
06	1969 - 1978	49 661	87 101	436	32 293	12 572	4 787	29 664
07	1979 UND SPÄTER	27 283	42 348	150	18 965	6 320	1 977	10 743
08	ZUSAMMEN	262 253	468 116	2 772	159 094	72 105	30 934	164 812
HESSEN								
01	BIS 1900	165 337	269 863	2 353	112 086	35 030	18 138	87 717
02	1901 - 1918	75 996	175 166	1 240	37 804	20 741	17 422	95 880
03	1919 - 1948	137 188	250 662	1 675	78 128	39 207	19 803	94 120
04	1949 - 1957	140 658	333 814	1 760	70 767	41 588	28 274	179 871
05	1958 - 1968	242 701	567 579	3 346	134 051	63 854	44 756	305 820
06	1969 - 1978	217 330	480 026	2 461	140 605	46 038	30 659	247 345
07	1979 UND SPÄTER	123 562	217 081	816	84 371	26 844	12 305	79 022
08	ZUSAMMEN	1 102 772	2 294 191	13 651	657 812	273 302	171 357	1 089 775

1) OHNE WOHNHEIME UND OHNE WOHN GEBÄUDE MIT NUR 1 ODER 2 FREIZEITWOHN EINHEITEN. - 2) WOHN GEBÄUDE VOLLSTÄNDIG ALS WOHNHEIM GENUTZT.



NACH ART UND BAUALTER IN DEN KREISFREIEN STÄDTEN UND LANDKREISEN

WOHN- GEBÄUDE NUR MIT 1 ODER 2 FREIZEIT- WOHN- HEITEN	WOHNHEIME 2)		SONSTIGE GEBÄUDE MIT WOHNRAUM			WOHNEINHEITEN IN GEBÄUDEN MIT			LFD. NR.
	ZUSAMMEN	DARIN WOHN- HEITEN	ZUSAMMEN	DARIN		VOLLSTÄNDIGER WOHNHEIMNUTZUNG		TEILWEISER WOHNHEIM- NUTZUNG	
				WOHNUNGEN	SONSTIGE WOHN- HEITEN	ZUSAMMEN	DARUNTER WOHNUNGEN	ZUSAMMEN	
6 REG.-BEZ. KASSEL									
633 KASSEL									
36	1	5	316	410	7	5	5	81	01
13	1	7	76	103	5	7	7	81	02
29	-	-	119	169	3	-	-	91	03
10	3	19	77	102	-	19	19	51	04
65	3	31	139	300	4	136	120	181	05
121	4	73	114	149	2	73	40	251	06
48	1	30	65	90	15	30	30	171	07
322	13	165	906	1 323	36	270	221	901	08
634 SCHWALM-EDER-KREIS									
67	1	5	304	406	8	5	5	111	01
13	-	-	92	123	8	-	-	-1	02
28	2	16	110	177	-	51	51	241	03
14	-	-	100	127	-	-	-	31	04
60	3	35	146	191	-	35	33	-1	05
112	1	5	85	116	-	5	5	-1	06
203	-	-	42	61	1	-	-	101	07
497	7	61	879	1 201	17	96	94	481	08
635 WALDECK-FRANKENBERG									
146	2	6	386	542	9	6	6	81	01
27	1	40	157	240	4	40	40	21	02
100	6	34	174	234	4	34	5	-1	03
88	-	-	116	157	3	-	-	31	04
360	-	-	145	207	16	-	-	114	05
680	1	6	144	229	9	6	6	881	06
424	2	11	60	94	2	11	11	91	07
1 825	12	97	1 182	1 703	47	97	68	224	08
636 WERRA-MEISSNER-KREIS									
102	2	58	234	347	6	58	52	61	01
21	1	9	64	96	1	9	-	-1	02
22	1	4	84	121	1	8	7	-1	03
11	1	6	66	121	1	6	6	81	04
63	3	39	79	109	3	39	14	-1	05
95	1	4	61	82	4	4	4	104	06
60	2	105	28	35	-	105	101	-1	07
374	11	225	616	911	16	229	184	118	08
LANDKREISE									
475	7	78	1 628	2 313	53	78	72	331	01
100	3	56	555	821	21	56	47	131	02
237	10	60	649	923	11	99	69	631	03
151	5	30	549	771	8	30	30	471	04
646	9	105	734	1 122	28	210	167	159	05
1 359	11	163	574	926	16	271	238	398	06
1 052	8	180	292	443	19	180	176	55	07
4 020	53	672	4 981	7 319	156	924	799	768	08
6 REG.-BEZ. KASSEL									
475	8	82	1 693	2 442	56	82	76	521	01
100	5	80	631	1 012	28	80	70	481	02
238	12	68	742	1 118	16	107	77	821	03
152	14	181	729	1 169	19	181	177	661	04
646	19	563	804	1 503	31	668	515	200	05
1 360	15	266	629	1 045	18	374	340	402	06
1 053	10	248	325	583	22	248	243	259	07
4 024	83	1 488	5 633	8 872	190	1 740	1 498	1 109	08
HESSEN									
1 016	73	629	5 684	9 169	229	659	618	548	01
195	57	817	2 311	4 499	106	834	684	365	02
493	73	774	2 435	3 983	103	813	670	306	03
424	122	1 834	2 963	5 525	177	1 901	1 653	812	04
1 665	247	8 866	4 028	7 890	573	9 259	7 773	1 571	05
3 287	204	7 358	3 107	6 459	173	7 633	6 398	2 656	06
1 983	81	2 674	1 798	3 290	47	2 689	2 254	955	07
9 063	857	22 952	22 326	40 815	1 408	23 788	20 050	7 213	08

## 4. BEWOHNTE GEBÄUDE UND UNTERKÜNFTE

4 REG.-BEZ. DARMSTADT				
LFD. NR.	GEGENSTAND DER NACHWEISUNG	BEWOHNTE GEBÄUDE UND UNTERKÜNFTE  INSGESAMT	FERNHEIZUNG	DAVON
				BLOCK- ODER
				DAVON GAS
		1	2	3
				4
WOHNGBÄUDE 1) MIT 1 WOHNUNG VON ... BIS ... ERRICHTET				
01	BIS 1900	46 089	18	20 411
02	1901 - 1918	18 671	13	11 535
03	1919 - 1948	38 662	77	25 718
04	1949 - 1957	37 796	31	26 732
05	1958 - 1962	30 344	184	23 872
06	1963 - 1968	43 940	1 784	37 461
07	1969 - 1973	40 962	750	36 206
08	1974 - 1978	39 466	279	36 555
09	1979 - 1983	33 099	353	30 362
10	1984 UND SPÄTER	15 662	288	13 693
11	ZUSAMMEN	344 691	3 777	262 545
WOHNGBÄUDE 1) MIT 2 WOHNUNGEN VON ... BIS ... ERRICHTET				
12	BIS 1900	17 646	11	9 315
13	1901 - 1918	12 132	15	7 727
14	1919 - 1948	20 356	46	13 925
15	1949 - 1957	22 948	14	16 245
16	1958 - 1962	16 202	14	12 469
17	1963 - 1968	17 844	157	15 336
18	1969 - 1973	13 441	61	11 840
19	1974 - 1978	9 795	41	9 016
20	1979 - 1983	9 595	71	8 832
21	1984 UND SPÄTER	5 319	78	4 729
22	ZUSAMMEN	145 278	508	109 434
WOHNGBÄUDE 1) MIT 3 - 6 WOHNUNGEN VON ... BIS ... ERRICHTET				
23	BIS 1900	9 647	14	4 110
24	1901 - 1918	9 187	16	4 093
25	1919 - 1948	10 291	232	5 318
26	1949 - 1957	11 747	93	6 026
27	1958 - 1962	8 308	115	5 491
28	1963 - 1968	10 878	277	8 673
29	1969 - 1973	9 312	107	8 281
30	1974 - 1978	4 709	26	4 184
31	1979 - 1983	3 330	71	2 802
32	1984 UND SPÄTER	2 443	35	1 890
33	ZUSAMMEN	79 852	986	50 868
WOHNGBÄUDE 1) MIT 7 -12 WOHNUNGEN VON ... BIS ... ERRICHTET				
34	BIS 1900	2 267	10	676
35	1901 - 1918	3 352	9	882
36	1919 - 1948	2 560	219	963
37	1949 - 1957	6 609	220	2 143
38	1958 - 1962	4 610	142	2 098
39	1963 - 1968	5 265	953	2 880
40	1969 - 1973	3 806	361	3 138
41	1974 - 1978	1 500	121	1 270
42	1979 - 1983	1 171	131	911
43	1984 UND SPÄTER	1 038	49	834
44	ZUSAMMEN	32 178	2 215	15 795
WOHNGBÄUDE 1) MIT 13 UND MEHR WOHNUNGEN VON ... BIS ... ERRICHTET				
45	BIS 1900	420	4	158
46	1901 - 1918	631	3	185
47	1919 - 1948	214	4	84
48	1949 - 1957	1 314	67	573
49	1958 - 1962	1 141	58	685
50	1963 - 1968	1 524	354	1 072
51	1969 - 1973	1 977	355	1 541
52	1974 - 1978	1 110	242	835
53	1979 - 1983	388	45	320
54	1984 UND SPÄTER	283	23	239
55	ZUSAMMEN	9 002	1 155	5 692

1) OHNE WOHNHEIME (WOHNGBÄUDE MIT VOLLSTÄNDIGER WOHNHEIMNUTZUNG), OHNE WOHNGBÄUDE NUR MIT 1 ODER 2 FREIZEITWOHNHEIMEN. -  
 2) EINSCHL. WOHNGBÄUDE, DIE NUR SONSTIGE WOHNHEIMEN ENTHALTEN.

NACH BEHEIZUNG, GEBÄUDEART, BAUJAHR UND EIGENTUMER

4 REG.-BEZ. DARMSTADT

HATTEN							LFD. NR.
ZENTRALHEIZUNG			ETAGENHEIZUNG		NUR EINZEL- ODER MEHRRAUMÖFEN	DARUNTER (SP.1) GEBÄUDE MIT BEHEIZUNG DURCH SONNENENERGIE, WÄRMEPUMPEN	
BEHEIZT MIT			FÜR ALLE	NICHT FÜR ALLE			
HEIZÖL	STROM	KOHLE, HOLZ USW.	WOHNEINHEITEN DES GEBÄUDES, DER UNTERKUNFT				
5	6	7	8	9	10	11	
11 488	316	976	2 172	18	23 470	191	01
6 264	118	196	818	13	6 292	95	02
14 046	282	422	1 580	17	11 270	210	03
15 840	347	351	1 366	7	9 660	284	04
16 679	277	337	844	3	5 441	278	05
29 182	382	458	617	1	4 077	610	06
29 091	461	223	342	4	3 660	708	07
24 268	642	147	362	-	2 270	607	08
13 304	1 099	256	516	2	1 866	869	09
4 652	813	130	460	1	1 220	416	10
164 814	4 737	3 496	9 077	66	69 226	4 268	11
5 385	119	246	995	1 205	6 120	87	12
4 301	86	72	827	741	2 822	65	13
8 214	148	125	958	1 063	4 364	125	14
10 699	136	131	965	930	4 794	173	15
9 339	119	125	547	468	2 704	141	16
12 571	95	128	341	309	1 701	292	17
10 179	91	60	133	151	1 256	260	18
6 776	122	38	129	92	517	188	19
4 171	326	68	173	122	397	361	20
1 616	227	35	214	99	199	190	21
73 251	1 469	1 028	5 282	5 180	24 874	1 882	22
2 154	30	48	614	2 579	2 330	40	23
2 207	28	19	791	2 646	1 641	31	24
2 937	35	34	677	2 225	1 839	33	25
3 497	54	36	689	2 738	2 201	42	26
3 751	27	28	289	1 275	1 138	40	27
7 028	29	29	298	786	844	65	28
6 926	44	7	153	260	511	62	29
2 954	31	7	117	154	228	46	30
1 091	85	16	154	191	112	48	31
489	104	4	166	274	78	26	32
33 034	467	228	3 948	13 128	10 922	433	33
346	2	8	52	1 179	350	9	34
409	8	2	90	1 913	458	16	35
533	3	5	94	996	288	4	36
863	10	6	310	3 211	725	12	37
1 169	7	1	132	1 709	529	7	38
2 237	7	-	119	873	440	5	39
2 437	15	3	21	159	127	8	40
680	4	-	10	64	35	3	41
200	41	1	13	91	25	8	42
113	28	-	22	97	36	2	43
8 987	125	26	863	10 292	3 013	74	44
83	2	-	-	207	51	3	45
108	1	1	5	381	57	5	46
49	-	1	-	107	19	1	47
320	4	-	18	586	70	4	48
505	2	-	7	331	60	1	49
913	1	2	2	66	30	1	50
1 132	17	-	2	51	28	10	51
368	5	1	4	20	9	5	52
77	6	-	3	15	5	-	53
50	4	-	1	16	4	-	54
3 605	42	5	42	1 780	333	30	55

NOCH: 4. BEWOHNTE GEBÄUDE UND UNTERKÜNFTE

4 REG.-BEZ. DARMSTADT

LFD. NR.	GEGENSTAND DER NACHWEISUNG	BEWOHNTE GEBÄUDE UND UNTERKÜNFTE  INSGESAMT	DAVON		
			FERNHEIZUNG	BLOCK- ODER	
				ZUSAMMEN	DAVON
					GAS
		1	2	3	4
WOHNGEBÄUDE 1) 2) ZUSAMMEN VON ... BIS ... ERRICHTET					
56	BIS 1900	76 092	57	34 675	13 467
57	1901 - 1918	43 984	56	24 427	10 605
58	1919 - 1948	72 098	578	46 013	19 177
59	1949 - 1957	80 431	425	51 722	19 426
60	1958 - 1962	60 613	514	44 618	12 249
61	1963 - 1968	79 461	3 527	65 427	12 361
62	1969 - 1973	69 505	1 634	61 008	10 320
63	1974 - 1978	56 582	709	51 860	15 817
64	1979 - 1983	47 595	671	43 228	22 486
65	1984 UND SPÄTER	24 747	473	21 385	13 120
66	ZUSAMMEN	611 108	8 644	444 363	149 028
67	WOHNHEIME	673	35	445	180
SONSTIGE GEBÄUDE MIT WOHNRAUM VON ... BIS ... ERRICHTET					
68	BIS 1900	2 630	17	1 676	635
69	1901 - 1918	1 178	21	803	320
70	1919 - 1948	1 173	13	887	306
71	1949 - 1957	1 737	37	1 372	445
72	1958 - 1962	1 087	19	881	246
73	1963 - 1968	1 303	29	1 130	253
74	1969 - 1973	1 127	41	963	226
75	1974 - 1978	794	19	692	257
76	1979 - 1983	692	14	580	320
77	1984 UND SPÄTER	444	12	360	217
78	ZUSAMMEN	12 165	222	9 344	3 225
79	BEWOHNTE UNTERKÜNFTE	1 053	2	223	68
80	INSGESAMT	624 999	8 903	454 375	152 501
DAVON:					
GEBÄUDE IM EIGENTUM (EINSCHL. KAUFANWARTSCHAFT, ERBBAURECHT)					
EINER EINZELPERSON ODER EINES EHEPAARES, EINER ERBENGEMEINSCHAFT ODER EINER AEHNLICHEN PERSONENGEMEINSCHAFT					
81		560 741	4 668	421 224	137 439
EINER GEMEINSCHAFT VON WOHNUNGSEIGENTUMERN					
82		12 575	654	9 500	4 081
EINES GEMEINNÜTZIGEN WOHNUNGSUNTERNEHMENS, EINER WOHNUNGSBAUGENOSSENSCHAFT ODER EINES ORGANS DER STAATLICHEN WOHNUNGSPOLITIK					
83		31 476	2 633	11 390	6 528
EINES FREIEN WOHNUNGSUNTERNEHMENS					
84		2 358	162	1 563	646
EINES SONSTIGEN EIGENTUMERS					
85		16 796	784	10 475	3 739

1) OHNE WOHNHEIME (WOHNGEBÄUDE MIT VOLLSTÄNDIGER WOHNHEIMNUTZUNG), OHNE WOHNGEBÄUDE NUR MIT 1 ODER 2 FREIZEITWOHNHEIMEN. -  
2) EINSCHL. WOHNGEBÄUDE, DIE NUR SONSTIGE WOHNHEIMEN ENTHALTEN.

NACH BEHEIZUNG, GEBÄUDEART, BAUJAHR UND EIGENTUMER

4 REG.-BEZ. DARMSTADT

HATTEN										DARUNTER (SP.1) GEBÄUDE MIT BEHEIZUNG DURCH SONNENENERGIE, WAERMEPUMPEN	LFD. NR.
ZENTRALHEIZUNG			ETAGENHEIZUNG				NUR EINZEL- ODER MEHRRÄUMOEFFEN				
BEHEIZT MIT			FUER ALLE	NICHT FUER ALLE							
HEIZOEL	STROM	KOHLE, HOLZ USW.	WOHNEINHEITEN DES GEBÄUDES. DER UNTERKUNFT								
5	6	7	8	9	10	11					

19 461	469	1 278	3 833	5 188	32 339	330	56
13 291	241	290	2 531	5 694	11 276	212	57
25 781	468	587	3 309	4 408	17 790	373	58
31 221	551	524	3 348	7 472	17 464	515	59
31 445	432	492	1 819	3 786	9 876	467	60
51 935	514	617	1 377	2 035	7 095	973	61
49 767	628	293	651	625	5 587	1 048	62
35 046	804	193	622	330	3 061	849	63
18 844	1 557	341	859	421	2 416	1 286	64
6 920	1 176	169	863	487	1 539	634	65
283 711	6 840	4 784	19 212	30 446	108 443	6 687	66
263	2	-	5	125	63	-	67
991	22	28	167	118	652	16	68
473	3	7	82	74	198	6	69
566	7	8	45	22	206	5	70
897	9	21	80	40	208	8	71
624	6	5	38	30	119	4	72
862	10	5	36	14	94	10	73
716	16	5	29	7	87	16	74
420	9	6	26	12	45	10	75
249	3	8	48	6	44	26	76
124	13	6	32	9	31	12	77
5 922	98	99	583	332	1 684	113	78
138	11	6	36	13	779	4	79
290 034	6 951	4 889	19 836	30 916	110 969	6 804	80
272 541	6 549	4 695	16 650	18 619	99 580	6 612	81
5 200	194	25	673	996	752	116	82
4 728	72	62	1 793	9 653	6 007	25	83
892	21	4	55	364	214	4	84
6 535	104	97	629	1 271	3 637	43	85

NOCH: 4. BEWOHNT GEBÄUDE UND UNTERKÜNFTE

5 REG.-BEZ. GIESSEN

LFD. NR.	GEGENSTAND DER NACHWEISUNG	BEWOHNT GEBÄUDE UND UNTERKÜNFTE  INSGESAMT	FERNHEIZUNG	DAVON	
				BLOCK- ODER	
				ZUSAMMEN	DAVON GAS
		1	2	3	4
WOHNGBÄUDE 1) MIT 1 WOHNUNG					
VON ... BIS ... ERRICHTET					
01	BIS 1900	32 395	5	12 765	3 016
02	1901 - 1918	9 564	1	5 163	1 054
03	1919 - 1948	16 348	2	10 066	2 228
04	1949 - 1957	16 120	3	10 873	2 546
05	1958 - 1962	12 171	1	9 211	1 788
06	1963 - 1968	16 410	7	13 777	2 020
07	1969 - 1973	13 719	7	11 940	1 309
08	1974 - 1978	13 301	1	12 039	1 452
09	1979 - 1983	10 843	1	9 782	2 563
10	1984 UND SPÄTER	5 006	4	4 408	1 617
11	ZUSAMMEN	145 877	32	100 024	19 593
WOHNGBÄUDE 1) MIT 2 WOHNUNGEN					
VON ... BIS ... ERRICHTET					
12	BIS 1900	7 330	2	3 992	926
13	1901 - 1918	3 882	2	2 541	614
14	1919 - 1948	7 231	5	5 037	1 048
15	1949 - 1957	8 684	3	6 256	1 334
16	1958 - 1962	5 842	1	4 632	829
17	1963 - 1968	6 945	-	5 992	859
18	1969 - 1973	5 554	1	4 980	457
19	1974 - 1978	4 649	-	4 310	400
20	1979 - 1983	4 033	1	3 776	975
21	1984 UND SPÄTER	1 549	-	1 385	545
22	ZUSAMMEN	55 699	15	42 901	7 987
WOHNGBÄUDE 1) MIT 3 - 6 WOHNUNGEN					
VON ... BIS ... ERRICHTET					
23	BIS 1900	2 204	1	1 032	393
24	1901 - 1918	1 554	-	763	277
25	1919 - 1948	1 980	-	977	323
26	1949 - 1957	2 425	-	1 160	420
27	1958 - 1962	1 706	1	925	274
28	1963 - 1968	1 840	1	1 409	298
29	1969 - 1973	1 621	-	1 441	194
30	1974 - 1978	993	-	888	150
31	1979 - 1983	768	-	687	229
32	1984 UND SPÄTER	510	-	404	212
33	ZUSAMMEN	15 601	3	9 686	2 770
WOHNGBÄUDE 1) MIT 7 - 12 WOHNUNGEN					
VON ... BIS ... ERRICHTET					
34	BIS 1900	191	-	107	43
35	1901 - 1918	125	-	65	33
36	1919 - 1948	166	-	48	12
37	1949 - 1957	713	-	305	158
38	1958 - 1962	485	-	184	121
39	1963 - 1968	520	6	240	67
40	1969 - 1973	380	-	311	56
41	1974 - 1978	189	-	175	54
42	1979 - 1983	168	-	146	81
43	1984 UND SPÄTER	137	-	123	90
44	ZUSAMMEN	3 074	6	1 704	715
WOHNGBÄUDE 1) MIT 13 UND MEHR WOHNUNGEN					
VON ... BIS ... ERRICHTET					
45	BIS 1900	26	-	19	8
46	1901 - 1918	16	-	13	5
47	1919 - 1948	15	-	11	2
48	1949 - 1957	57	1	34	19
49	1958 - 1962	60	-	46	14
50	1963 - 1968	126	-	96	19
51	1969 - 1973	148	-	124	15
52	1974 - 1978	113	-	101	43
53	1979 - 1983	55	2	49	25
54	1984 UND SPÄTER	31	-	30	22
55	ZUSAMMEN	647	3	523	172

1) OHNE WOHNHEIME (WOHNGBÄUDE MIT VOLLSTÄNDIGER WOHNHEIMNUTZUNG), OHNE WOHNGBÄUDE NUR MIT 1 ODER 2 FREIZEITWOHNHEIMEN. -  
2) EINSCHL. WOHNGBÄUDE, DIE NUR SONSTIGE WOHNHEIMEN ENTHALTEN.

NACH BEHEIZUNG, GEBÄUDEART, BAUJAHR UND EIGENTUMER

5 REG.-BEZ. GIESSEN

HATTEN							LFD. NR.
ZENTRALHEIZUNG			ETAGENHEIZUNG		NUR EINZEL- ODER MEHRRAUMÖFEN	DARUNTER (SP.1) GEBÄUDE MIT BEHEIZUNG DURCH SONNENENERGIE, WÄRMEPUMPEN	
BEHEIZT MIT			FUER ALLE	NICHT FUER ALLE			
HEIZÖL	STROM	KOHLE, HOLZ USW.	WOHNEINHEITEN DES GEBÄUDES, DER UNTERKUNFT				
5	6	7	8	9	10	11	
8 976	210	563	728	7	18 890	104	01
3 920	41	148	227	3	4 170	60	02
7 519	90	229	303	2	5 975	92	03
8 049	101	177	317	1	4 926	81	04
7 198	65	160	228	3	2 728	103	05
11 448	70	239	183	1	2 442	210	06
10 402	86	143	86	3	1 683	264	07
10 391	105	91	94	-	1 167	196	08
6 921	139	159	111	-	949	310	09
2 669	60	62	61	-	533	179	10
77 493	967	1 971	2 338	20	43 463	1 599	11
2 901	48	117	176	204	2 956	44	12
1 860	24	43	83	122	1 134	18	13
3 887	33	69	157	168	1 864	56	14
4 786	53	83	158	196	2 071	76	15
3 704	27	72	84	94	1 031	64	16
5 026	19	88	50	89	814	102	17
4 458	29	36	35	36	502	89	18
3 864	18	28	25	22	292	73	19
2 681	80	40	18	27	211	155	20
816	13	11	33	33	98	66	21
33 983	344	587	819	991	10 973	743	22
623	5	11	142	349	680	6	23
478	3	5	125	314	352	3	24
641	5	8	114	347	542	11	25
724	3	13	109	432	724	11	26
645	2	4	48	212	520	8	27
1 095	5	11	38	123	269	11	28
1 240	5	2	27	49	104	10	29
730	7	1	17	20	68	12	30
444	11	3	9	28	44	14	31
186	6	-	31	50	25	8	32
6 806	52	58	660	1 924	3 328	94	33
63	-	1	7	37	40	1	34
32	-	-	6	38	16	2	35
35	-	1	5	68	45	1	36
147	-	-	15	250	143	1	37
63	-	-	9	164	128	3	38
172	-	1	26	147	101	1	39
253	1	1	16	44	9	1	40
121	-	-	4	9	1	-	41
64	1	-	5	14	3	2	42
32	-	1	3	10	1	-	43
982	2	5	96	781	487	12	44
11	-	-	1	4	2	-	45
8	-	-	-	2	1	-	46
9	-	-	1	3	-	-	47
15	-	-	-	11	11	-	48
32	-	-	1	11	2	-	49
76	1	-	1	22	7	-	50
107	2	-	1	19	4	-	51
58	-	-	1	6	5	-	52
24	-	-	-	4	-	-	53
8	-	-	-	1	-	-	54
348	3	-	6	83	32	-	55



NOCH: 4. BEWOHNTE GEBAEUDE UND UNTERKUEFNTE

5 REG.-BEZ. GIESSEN

LFD. NR.	GEGENSTAND DER NACHWEISUNG	BEWOHNTE GEBAEUDE UND UNTERKUEFNTE  INSGESAMT	FERNHEIZUNG	DAVON	
				BLOCK- ODER	
				DAVON	
				ZUSAMMEN	GAS
		1	2	3	4
WOHNGBAEUDE 1) 2) ZUSAMMEN VON ... BIS ... ERRICHTET					
56	BIS 1900	42 164	8	17 917	4 387
57	1901 - 1918	15 145	3	8 547	1 984
58	1919 - 1948	25 746	7	16 141	3 614
59	1949 - 1957	28 003	7	18 629	4 477
60	1958 - 1962	20 268	3	14 999	3 026
61	1963 - 1968	25 844	14	21 515	3 263
62	1969 - 1973	21 428	8	18 797	2 031
63	1974 - 1978	19 246	1	17 514	2 099
64	1979 - 1983	15 868	4	14 441	3 873
65	1984 UND SPAETER	7 236	4	6 352	2 487
66	ZUSAMMEN	220 948	59	154 852	31 241
67	WOHNHEIME	99	3	69	25
SONSTIGE GEBAEUDE MIT WOHNRAUM VON ... BIS ... ERRICHTET					
68	BIS 1900	1 169	3	711	254
69	1901 - 1918	436	2	284	72
70	1919 - 1948	466	1	346	106
71	1949 - 1957	418	3	312	96
72	1958 - 1962	344	1	290	83
73	1963 - 1968	334	1	297	87
74	1969 - 1973	292	1	256	58
75	1974 - 1978	206	1	179	41
76	1979 - 1983	215	1	194	84
77	1984 UND SPAETER	94	-	78	44
78	ZUSAMMEN	3 974	14	2 947	925
79	BEWOHNTE UNTERKUEFNTE	1 109	-	102	52
80	INSGESAMT	226 130	76	157 970	32 243
DAVON:					
GEBAEUDE IM EIGENTUM (EINSCHL. KAUFANWARTSCHAFT, ERBBAURECHT)					
EINER EINZELPERSON ODER EINES EHEPAARES, EINER ERBENGEMEINSCHAFT ODER EINER AEHNlichen PERSONENGEMEINSCHAFT					
81		212 687	39	151 366	29 795
EINER GEMEINSCHAFT VON WOHNUNGSEIGENTUEMERN					
82		1 662	2	1 251	378
EINES GEMEINNUETZIGEN WOHNUNGSUNTERNEHMENS, EINER WOHNUNGSBAUGENOSSENSCHAFT ODER EINES ORGANS DER STAETLICHEN WOHNUNGSPOLITIK					
83		5 275	7	1 964	1 018
EINES FREIEN WOHNUNGSUNTERNEHMENS					
84		523	-	339	117
EINES SONSTIGEN EIGENTUEMERS					
85		4 874	28	2 948	883

1) OHNE WOHNHEIME (WOHNGBAEUDE MIT VOLLSTAENDIGER WOHNHEIMNUTZUNG), OHNE WOHNGBAEUDE NUR MIT 1 ODER 2 FREIZEITWOHNHEIMEN. -  
2) EINSCHL. WOHNGBAEUDE, DIE NUR SONSTIGE WOHNHEIMEN ENTHALTEN.

NACH BEHEIZUNG, GEBÄUDEART, BAUJAHR UND EIGENTUEMER

5 REG.-BEZ. GIESSEN

HATTEN											LFD. NR.
ZENTRALHEIZUNG				ETAGENHEIZUNG			NUR EINZEL- ODER MEHRRÄUMGEFEN	DARUNTER (SP.1) GEBÄUDE MIT BEHEIZUNG DURCH SONNENENERGIE, WÄRMEPUMPEN			
BEHEIZT MIT				FUER ALLE	NICHT FUER ALLE						
HEIZÖL	STROM	KÖHLE, HOLZ USW.	WOHNEINHEITEN DES GEBÄUDES, DER UNTERKUNFT								
5	6	7	8	9	10	11					

12 575	263	692	1 054	601	22 584	155	56
6 299	68	196	441	479	5 675	83	57
12 092	128	307	580	588	8 430	160	58
13 722	157	273	599	890	7 878	169	59
11 643	94	236	370	484	4 412	178	60
17 818	95	339	298	382	3 635	324	61
16 461	123	182	165	151	2 307	364	62
15 165	130	120	141	57	1 533	281	63
10 135	231	202	143	73	1 207	481	64
3 712	79	74	128	94	658	253	65
119 622	1 368	2 621	3 919	3 799	58 319	2 448	66
44	-	-	-	9	18	-	67
436	5	16	46	20	389	11	68
208	2	2	25	8	117	4	69
229	2	9	18	6	95	4	70
207	1	8	13	4	86	1	71
201	2	4	14	-	39	2	72
205	1	4	9	1	26	6	73
196	-	2	4	1	30	6	74
137	-	1	7	-	19	4	75
105	3	2	7	4	9	4	76
32	-	2	9	-	7	1	77
1 956	16	50	152	44	817	43	78
43	5	2	29	-	978	1	79
121 665	1 389	2 673	4 100	3 852	60 132	2 492	80
117 602	1 357	2 612	3 517	2 306	55 459	2 448	81
853	8	12	72	97	240	24	82
933	3	10	301	1 231	1 772	4	83
222	-	-	15	29	140	-	84
2 012	16	37	166	189	1 543	15	85

NOCH: 4. BEWOHNTE GEBÄUDE UND UNTERKUNFTE

6 REG.-BEZ. KASSEL

LFD. NR.	GEGENSTAND DER NACHWEISUNG	BEWOHNTE GEBÄUDE UND UNTERKUNFTE INSGESAMT	FERNHEIZUNG	DAVON	
				ZUSAMMEN	BLOCK- ODER
					DAVON GAS
		1	2	3	4
WOHNGBÄUDE 1) MIT 1 WOHNUNG					
VON ... BIS ... ERRICHTET					
01	BIS 1900	29 506	1	11 249	2 049
02	1901 - 1918	8 733	5	4 434	666
03	1919 - 1948	21 675	11	13 353	2 634
04	1949 - 1957	15 820	5	11 122	2 075
05	1958 - 1962	11 805	26	9 085	1 280
06	1963 - 1968	17 929	60	15 117	1 405
07	1969 - 1973	15 290	7	13 602	1 083
08	1974 - 1978	16 762	7	15 587	2 405
09	1979 - 1983	13 449	6	12 542	4 066
10	1984 UND SPÄTER	5 291	3	4 820	1 835
11	ZUSAMMEN	156 260	131	110 911	19 498
WOHNGBÄUDE 1) MIT 2 WOHNUNGEN					
VON ... BIS ... ERRICHTET					
12	BIS 1900	9 959	1	4 974	875
13	1901 - 1918	4 692	-	2 926	478
14	1919 - 1948	11 570	3	7 758	1 386
15	1949 - 1957	9 918	2	7 368	977
16	1958 - 1962	7 287	37	5 733	694
17	1963 - 1968	9 680	33	8 326	773
18	1969 - 1973	6 777	2	6 160	359
19	1974 - 1978	5 771	1	5 444	560
20	1979 - 1983	4 702	3	4 422	1 271
21	1984 UND SPÄTER	1 607	-	1 511	565
22	ZUSAMMEN	71 963	82	54 622	7 938
WOHNGBÄUDE 1) MIT 3 - 6 WOHNUNGEN					
VON ... BIS ... ERRICHTET					
23	BIS 1900	3 052	-	1 424	426
24	1901 - 1918	2 019	2	1 014	305
25	1919 - 1948	3 996	7	2 007	615
26	1949 - 1957	4 121	8	1 626	529
27	1958 - 1962	2 784	3	1 505	423
28	1963 - 1968	3 727	133	2 548	393
29	1969 - 1973	2 364	16	2 094	242
30	1974 - 1978	1 420	3	1 312	216
31	1979 - 1983	1 090	5	931	336
32	1984 UND SPÄTER	449	1	357	187
33	ZUSAMMEN	25 022	178	14 818	3 672
WOHNGBÄUDE 1) MIT 7 - 12 WOHNUNGEN					
VON ... BIS ... ERRICHTET					
34	BIS 1900	261	-	117	56
35	1901 - 1918	433	4	115	57
36	1919 - 1948	536	20	234	103
37	1949 - 1957	1 149	4	291	155
38	1958 - 1962	674	7	324	151
39	1963 - 1968	820	192	410	122
40	1969 - 1973	459	41	370	108
41	1974 - 1978	245	2	223	76
42	1979 - 1983	252	2	211	138
43	1984 UND SPÄTER	132	2	105	81
44	ZUSAMMEN	4 961	274	2 400	1 047
WOHNGBÄUDE 1) MIT 13 UND MEHR WOHNUNGEN					
VON ... BIS ... ERRICHTET					
45	BIS 1900	44	-	21	5
46	1901 - 1918	91	-	26	13
47	1919 - 1948	36	2	14	5
48	1949 - 1957	125	1	35	17
49	1958 - 1962	99	2	72	41
50	1963 - 1968	170	34	104	27
51	1969 - 1973	167	23	137	59
52	1974 - 1978	128	23	96	43
53	1979 - 1983	31	-	27	16
54	1984 UND SPÄTER	22	-	19	12
55	ZUSAMMEN	913	85	551	238

1) OHNE WOHNHEIME (WOHNGBÄUDE MIT VOLLSTÄNDIGER WOHNHEIMNUTZUNG), OHNE WOHNGBÄUDE NUR MIT 1 ODER 2 FREIZEITWOHNHEIMEN. -  
2) EINSCHL. WOHNGBÄUDE, DIE NUR SONSTIGE WOHNHEIMEN ENTHALTEN.

NACH BEHEIZUNG, GEBÄUDEART, BAUJAHR UND EIGENTUMER

6 REG.-BEZ. KASSEL

HATTEN										LFD. NR.
ZENTRALHEIZUNG			ETAGENHEIZUNG		NUR EINZEL- ODER MEHRRÄUMÖFEN	DARUNTER (SP.1) GEBÄUDE MIT BEHEIZUNG DURCH SONNENENERGIE, WÄRMEPUMPEN				
BEHEIZT MIT			FUER ALLE	NICHT FUER ALLE						
HEIZÖL	STROM	KOHLE, HOLZ USW.	WOHNEINHEITEN DES GEBÄUDES, DER UNTERKUNFT							
5	6	7	8	9		10	11			
8 128	175	897	834	3	17 419	114	01			
3 519	58	191	252	2	4 040	58	02			
10 211	133	375	546	9	7 756	124	03			
8 724	98	225	371	1	4 321	116	04			
7 490	86	229	284	1	2 409	92	05			
13 239	92	381	223	1	2 528	231	06			
12 282	84	153	109	2	1 570	237	07			
13 000	63	119	132	1	1 035	264	08			
8 170	99	207	131	-	770	439	09			
2 885	41	59	81	1	386	224	10			
87 648	929	2 836	2 963	21	42 234	1 899	11			
3 790	55	254	202	384	4 398	66	12			
2 342	24	82	128	139	1 499	42	13			
6 187	54	131	477	433	2 899	83	14			
6 250	51	90	266	220	2 062	91	15			
4 910	30	99	153	171	1 193	69	16			
7 396	27	130	110	124	1 087	134	17			
5 712	24	65	42	51	522	123	18			
4 813	26	45	28	39	259	86	19			
3 035	47	69	69	40	168	209	20			
907	16	23	21	19	56	78	21			
45 342	354	988	1 496	1 620	14 143	981	22			
953	9	36	114	484	1 030	15	23			
696	3	10	173	381	449	13	24			
1 364	9	19	310	765	907	14	25			
1 082	5	10	438	934	1 115	16	26			
1 074	4	4	166	434	676	9	27			
2 135	9	11	140	283	623	22	28			
1 837	4	11	43	63	148	17	29			
1 083	4	9	23	26	56	8	30			
577	8	10	52	62	40	23	31			
166	3	1	32	46	13	6	32			
10 967	58	121	1 491	3 478	5 057	143	33			
60	-	1	2	102	40	3	34			
58	-	-	17	219	78	3	35			
130	-	1	26	181	75	-	36			
136	-	-	88	584	182	4	37			
171	2	-	49	201	93	2	38			
288	-	-	34	117	67	1	39			
262	-	-	5	22	21	-	40			
146	1	-	6	11	3	-	41			
73	-	-	14	23	2	-	42			
24	-	-	6	18	1	-	43			
1 348	3	2	247	1 478	562	13	44			
16	-	-	-	17	6	1	45			
13	-	-	-	59	6	2	46			
8	-	1	-	17	3	1	47			
18	-	-	5	77	7	3	48			
31	-	-	1	20	4	-	49			
76	1	-	6	17	9	-	50			
76	2	-	-	2	5	-	51			
51	1	1	1	6	2	-	52			
11	-	-	1	2	1	1	53			
7	-	-	1	1	1	-	54			
307	4	2	15	218	44	8	55			

NOCH: 4. BEWOHNTE GEBAEUDE UND UNTERKUEFNTE

6 REG.-BEZ. KASSEL

LFD. NR.	GEGENSTAND DER NACHWEISUNG	BEWOHNTE GEBAEUDE UND UNTERKUEFNTE  INSGESAMT	DAVON		
			FERNHEIZUNG	BLOCK- ODER	
				ZUSAMMEN	DAVON
					GAS
		1	2	3	4
WOHNGBAEUDE 1) 2) ZUSAMMEN VON ... BIS ... ERRICHTET					
56	BIS 1900	42 850	2	17 787	3 411
57	1901 - 1918	15 978	11	8 518	1 520
58	1919 - 1948	37 836	43	23 366	4 743
59	1949 - 1957	31 141	20	20 442	3 753
60	1958 - 1962	22 652	75	16 720	2 589
61	1963 - 1968	32 334	452	26 507	2 722
62	1969 - 1973	25 060	89	22 364	1 851
63	1974 - 1978	24 329	36	22 662	3 300
64	1979 - 1983	19 539	16	18 135	5 827
65	1984 UND SPAETER	7 502	6	6 812	2 680
66	ZUSAMMEN	259 221	750	183 313	32 396
67	WOHNHEIME	83	2	56	18
SONSTIGE GEBAEUDE MIT WOHNRAUM VON ... BIS ... ERRICHTET					
68	BIS 1900	1 547	-	978	255
69	1901 - 1918	607	1	424	105
70	1919 - 1948	715	1	495	111
71	1949 - 1957	694	1	513	115
72	1958 - 1962	374	1	321	82
73	1963 - 1968	483	5	424	70
74	1969 - 1973	369	-	335	73
75	1974 - 1978	243	-	220	60
76	1979 - 1983	223	1	207	95
77	1984 UND SPAETER	98	-	85	51
78	ZUSAMMEN	5 353	10	4 002	1 017
79	BEWOHNTE UNTERKUEFNTE	803	-	140	56
80	INSGESAMT	265 460	762	187 511	33 487
DAVON: GEBAEUDE IM EIGENTUM (EINSCHL. KAUFANWARTSCHAFT, ERBBAURECHT)					
EINER EINZELPERSON ODER EINES EHEPAARES, EINER ERBENGEMEINSCHAFT ODER EINER AEHNLICHEN PERSONENGEMEINSCHAFT					
81		246 410	159	178 396	30 055
EINER GEMEINSCHAFT VON WOHNUNGSEIGENTUEMERN					
82		2 154	18	1 616	559
EINES GEMEINNUTZIGEN WOHNUNGSUNTERNEHMENS, EINER WOHNUNGSBAUGENOSSENSCHAFT ODER EINES ORGANS DER STAATLICHEN WOHNUNGSPOLITIK					
83		8 821	367	2 766	1 484
EINES FREIEN WOHNUNGSUNTERNEHMENS					
84		380	2	263	86
EINES SONSTIGEN EIGENTUEMERS					
85		6 892	216	4 330	1 247

1) OHNE WOHNHEIME (WOHNGBAEUDE MIT VOLLSTAENDIGER WOHNHEIMNUTZUNG), OHNE WOHNGBAEUDE NUR MIT 1 ODER 2 FREIZEITWOHNHEIMEN.  
2) EINSCHL. WOHNGBAEUDE, DIE NUR SONSTIGE WOHNHEIMEN ENTHALTEN.

NACH BEHEIZUNG, GEBÄUDEART, BAUJAHR UND EIGENTUMER

6 REG.-BEZ. KASSEL

HATTEN										LFD. NR.
ZENTRALHEIZUNG				ETAGENHEIZUNG		NUR EINZEL- ODER MEHRRAUMÖFEN	DARUNTER (SP.1) GEBÄUDE MIT BEHEIZUNG DURCH SONNENENERGIE, WÄRMEPUMPEN			
BEHEIZT MIT				FUER ALLE	NICHT FUER ALLE					
HEIZÖL	STROM	KOHLE, HOLZ USH.	WOHNEINHEITEN DES GEBÄUDES, DER UNTERKUNFT							
5	6	7	8	9	10	11				
8 128	175	897	834	3	17 419	114	01			
3 519	58	191	252	2	4 040	58	02			
10 211	133	375	546	9	7 756	124	03			
8 724	98	225	371	1	4 321	116	04			
7 490	86	229	284	1	2 409	92	05			
13 239	92	381	223	1	2 528	231	06			
12 282	84	153	109	2	1 570	237	07			
13 000	63	119	132	1	1 035	264	08			
8 170	99	207	131	-	770	439	09			
2 885	41	59	81	1	386	224	10			
87 648	929	2 836	2 963	21	42 234	1 899	11			
3 790	55	254	202	384	4 398	66	12			
2 342	24	82	128	139	1 499	42	13			
6 187	54	131	477	433	2 899	83	14			
6 250	51	90	266	220	2 062	91	15			
4 910	30	99	153	171	1 193	69	16			
7 396	27	130	110	124	1 087	134	17			
5 712	24	65	42	51	522	123	18			
4 813	26	45	28	39	259	86	19			
3 035	47	69	69	40	168	209	20			
907	16	23	21	19	56	78	21			
45 342	354	988	1 496	1 620	14 143	981	22			
953	9	36	114	484	1 030	15	23			
696	3	10	173	381	449	13	24			
1 364	9	19	310	765	907	14	25			
1 082	5	10	438	934	1 115	16	26			
1 074	4	4	166	434	676	9	27			
2 135	9	11	140	283	623	22	28			
1 837	4	11	43	63	148	17	29			
1 083	4	9	23	26	56	8	30			
577	8	10	52	62	40	23	31			
166	3	1	32	46	13	6	32			
10 967	58	121	1 491	3 478	5 057	143	33			
60	-	1	2	102	40	3	34			
58	-	-	17	219	78	3	35			
130	-	1	26	181	75	-	36			
136	-	-	88	584	182	4	37			
171	2	-	49	201	93	2	38			
288	-	-	34	117	67	1	39			
262	-	-	5	22	21	-	40			
146	1	-	6	11	3	-	41			
73	-	-	14	23	2	-	42			
24	-	-	6	18	1	-	43			
1 348	3	2	247	1 478	562	13	44			
16	-	-	-	17	6	1	45			
13	-	-	-	59	6	2	46			
8	-	1	-	17	3	1	47			
18	-	-	5	77	7	3	48			
31	-	-	1	20	4	-	49			
76	1	-	6	17	9	-	50			
76	2	-	-	2	5	-	51			
51	1	1	1	6	2	-	52			
11	-	-	1	2	1	1	53			
7	-	-	1	1	1	-	54			
307	4	2	15	218	44	8	55			

NOCH: 4. BEWOHNTE GEBÄUDE UND UNTERKÜNFTE

6 REG.-BEZ. KASSEL

LFD. NR.	GEGENSTAND DER NACHWEISUNG	BEWOHNTE GEBÄUDE UND UNTERKÜNFTE  INSGESAMT	DAVON		
			FERNHEIZUNG	ZUSAMMEN	BLOCK- ODER
					DAVON
					GAS
		1	2	3	4
WOHNGEBÄUDE 1) 2) ZUSAMMEN VON ... BIS ... ERRICHTET					
56	BIS 1900	42 850	2	17 787	3 411
57	1901 - 1918	15 978	11	8 518	1 520
58	1919 - 1948	37 836	43	23 366	4 743
59	1949 - 1957	31 141	20	20 442	3 753
60	1958 - 1962	22 652	75	16 720	2 589
61	1963 - 1968	32 334	452	26 507	2 722
62	1969 - 1973	25 060	89	22 364	1 851
63	1974 - 1978	24 329	36	22 662	3 300
64	1979 - 1983	19 539	16	18 135	5 827
65	1984 UND SPÄTER	7 502	6	6 812	2 680
66	ZUSAMMEN	259 221	750	183 313	32 396
67	WOHNHEIME	83	2	56	18
SONSTIGE GEBÄUDE MIT WOHNRAUM VON ... BIS ... ERRICHTET					
68	BIS 1900	1 547	-	978	255
69	1901 - 1918	607	1	424	105
70	1919 - 1948	715	1	495	111
71	1949 - 1957	694	1	513	115
72	1958 - 1962	374	1	321	82
73	1963 - 1968	483	5	424	70
74	1969 - 1973	369	-	335	73
75	1974 - 1978	243	-	220	60
76	1979 - 1983	223	1	207	95
77	1984 UND SPÄTER	98	-	85	51
78	ZUSAMMEN	5 353	10	4 002	1 017
79	BEWOHNTE UNTERKÜNFTE	803	-	140	56
80	INSGESAMT	265 460	762	187 511	33 487
DAVON: GEBÄUDE IM EIGENTUM (EINSCHL. KAUFANWARTSCHAFT, ERBBAURECHT)					
81	EINER EINZELPERSON ODER EINES EHEPAARES, EINER ERBENGEMEINSCHAFT ODER EINER ÄHNLICHEN PERSONENGEMEINSCHAFT	246 410	159	178 396	30 055
82	EINER GEMEINSCHAFT VON WOHNUNGSEIGENTUMERN	2 154	18	1 616	559
83	EINES GEMEINNUTZIGEN WOHNUNGSUNTERNEHMENS, EINER WOHNUNGSBAUGENOSSENSCHAFT, ODER EINES ORGANS DER STÄATLICHEN WOHNUNGSPOLITIK	8 821	367	2 766	1 484
84	EINES FREIEN WOHNUNGSUNTERNEHMENS	380	2	263	86
85	EINES SONSTIGEN EIGENTUMERS	6 892	216	4 330	1 247

1) OHNE WOHNHEIME (WOHNGEBÄUDE MIT VOLLSTÄNDIGER WOHNHEIMNUTZUNG), OHNE WOHNGEBÄUDE NUR MIT 1 ODER 2 FREIZEITWOHNEINHEITEN. -  
2) EINSCHL. WOHNGEBÄUDE, DIE NUR SONSTIGE WOHNHEIMNUTZUNGEN ENTHALTEN.

NACH BEHEIZUNG, GEBÄUDEART, BAUJAHR UND EIGENTÜMER

6 REG.-BEZ. KASSEL

HATTEN								LFD. NR.
ZENTRALHEIZUNG			ETAGENHEIZUNG		NUR EINZEL- ODER MEHRRÄUMOEFFEN	DARUNTER (SP.1) GEBÄUDE MIT BEHEIZUNG DURCH SONNENERGIE, WÄRMEPUMPEN		
BEHEIZT MIT			FÜR ALLE	NICHT FÜR ALLE				
HEIZÖL	STROM	KOHLE, HOLZ USW.	WOHNEINHEITEN DES GEBÄUDES, DER UNTERKUNFT					
5	6	7	8	9	10	11		
112 949	239	1 188	1 152	990	22 919	199	56	
6 630	85	283	570	800	6 079	118	57	
17 900	196	527	1 359	1 405	11 663	222	58	
16 210	154	325	1 168	1 816	7 695	230	59	
13 677	122	332	653	827	4 377	172	60	
23 134	129	522	513	542	4 320	388	61	
20 170	114	229	199	140	2 268	377	62	
19 093	95	174	190	83	1 358	358	63	
11 868	154	286	267	127	994	672	64	
3 989	60	83	141	85	458	308	65	
145 620	1 348	3 949	6 212	6 815	62 131	3 044	66	
38	-	-	2	12	11	-	67	
679	8	36	72	34	463	20	68	
303	-	16	38	19	125	3	69	
374	1	9	29	9	181	8	70	
389	2	7	37	16	127	4	71	
237	1	1	10	4	38	3	72	
347	-	7	19	-	35	4	73	
258	2	2	4	4	26	5	74	
157	1	2	8	-	15	6	75	
108	-	4	4	-	11	12	76	
31	3	-	6	1	6	4	77	
2 883	18	84	227	87	1 027	69	78	
81	3	-	41	1	621	2	79	
148 622	1 369	4 033	6 482	6 915	63 790	3 115	80	
143 081	1 325	3 935	5 104	4 311	58 440	3 057	81	
1 024	20	13	106	180	234	21	82	
1 244	3	35	926	2 131	2 631	10	83	
177	-	-	22	41	52	-	84	
3 015	18	50	283	251	1 812	25	85	



2) EINSCHL. WOHNGBAEUDE, DIE NUR SONSTIGE WOHNHEINHEITEN ENTHALTEN.

NACH BEHEIZUNG, GEBAEUDEART, BAUJAHR UND EIGENTUEMER

HESSEN

HATTEN.				ETAGENHEIZUNG		NUR EINZEL- ODER MEHRRAUMOFEN	DARUNTER (SP.1) GEBAEUDE MIT BEHEIZUNG DURCH SONNENENERGIE, WAERMEPUMPEN		LFD. NR.
ZENTRALHEIZUNG				FUER ALLE	NICHT FUER ALLE				
BEHEIZT MIT				WOHNHEINHEITEN DES GEBAEUDES, DER UNTERKUNFT					
HEIZOEL	STROM	KOEHLE, HOLZ USW.							
5	6	7	8	9	10	11			
28 592	701	2 436	3 734	28	59 779	409	01		
13 703	217	535	1 297	18	14 502	213	02		
31 776	505	1 026	2 429	28	25 001	426	03		
32 613	546	753	2 054	9	18 907	481	04		
31 367	428	726	1 356	7	10 578	473	05		
53 869	544	1 078	1 023	3	9 047	1 051	06		
51 775	631	519	537	9	6 913	1 209	07		
47 659	810	357	588	1	4 472	1 067	08		
28 395	1 337	622	758	2	3 585	1 618	09		
10 206	914	251	602	2	2 139	819	10		
329 955	6 633	8 303	14 378	107	154 923	7 766	11		
12 076	222	617	1 373	1 793	13 474	197	12		
8 503	134	197	1 038	1 002	5 455	125	13		
18 288	235	325	1 592	1 664	9 127	264	14		
21 735	240	304	1 389	1 346	8 927	340	15		
17 953	176	296	784	733	4 928	274	16		
24 993	141	346	501	522	3 602	528	17		
20 349	144	161	210	238	2 280	472	18		
15 453	166	111	182	153	1 068	347	19		
9 887	453	177	260	189	776	725	20		
3 339	256	69	268	151	353	334	21		
152 576	2 167	2 603	7 597	7 791	49 990	3 606	22		
3 730	44	95	870	3 412	4 040	61	23		
3 381	34	34	1 089	3 341	2 442	47	24		
4 942	49	61	1 101	3 337	3 288	58	25		
5 303	62	59	1 236	4 104	4 040	69	26		
5 470	33	36	503	1 921	2 334	57	27		
10 258	43	51	476	1 192	1 736	98	28		
10 003	53	20	223	372	763	89	29		
4 767	42	17	157	200	352	66	30		
2 112	104	29	215	281	196	85	31		
841	113	5	229	370	116	40	32		
50 807	577	407	6 099	18 530	19 307	670	33		
469	2	10	61	1 318	430	13	34		
499	8	2	113	2 170	552	21	35		
698	3	7	125	1 245	408	5	36		
1 146	10	6	413	4 045	1 050	17	37		
1 403	9	1	190	2 074	750	12	38		
2 697	7	1	179	1 137	608	7	39		
2 952	16	4	42	225	157	9	40		
947	5	-	20	84	39	3	41		
337	42	1	32	128	30	10	42		
169	28	1	31	125	38	2	43		
11 317	130	33	1 206	12 551	4 062	99	44		
110	2	-	1	228	59	4	45		
129	1	1	5	442	64	7	46		
66	-	2	1	127	22	2	47		
353	4	-	23	674	88	7	48		
568	2	-	9	362	66	1	49		
1 065	3	2	9	105	46	1	50		
1 315	21	-	3	72	37	10	51		
477	6	2	6	32	16	5	52		
112	6	-	4	21	6	1	53		
65	4	-	2	18	5	-	54		
4 260	49	7	63	2 081	409	38	55		

NOCH: 4. BEWOHNTE GEBÄUDE UND UNTERKÜNFTE

HESSEN					
LFD. NR.	GEGENSTAND DER NACHWEISUNG	BEWOHNTE	FERNHEIZUNG	ZUSAMMEN	DAVON
		GEBÄUDE			BLOCK- ODER
		UND			
		UNTERKÜNFTE			
INSGESAMT				GAS	
1		2	3	4	
WOHNGEBÄUDE 1) 2) ZUSAMMEN					
VON ... BIS ... ERRICHTET					
56	BIS 1900	161 106	67	70 379	21 265
57	1901 - 1918	75 107	70	41 492	14 109
58	1919 - 1948	135 680	628	85 520	27 534
59	1949 - 1957	139 575	452	90 793	27 656
60	1958 - 1962	103 533	592	76 337	17 864
61	1963 - 1968	137 639	3 993	113 449	18 346
62	1969 - 1973	115 993	1 731	102 169	14 202
63	1974 - 1978	100 157	746	92 036	21 216
64	1979 - 1983	83 002	691	75 804	32 186
65	1984 UND SPÄTER	39 485	483	34 549	18 287
66	ZUSAMMEN	1 091 277	9 453	782 528	212 665
67	WOHNHEIME	855	40	570	223
SONSTIGE GEBÄUDE MIT WOHNRAUM					
VON ... BIS ... ERRICHTET					
68	BIS 1900	5 346	20	3 365	1 144
69	1901 - 1918	2 221	24	1 511	497
70	1919 - 1948	2 354	15	1 728	523
71	1949 - 1957	2 849	41	2 197	656
72	1958 - 1962	1 805	21	1 492	411
73	1963 - 1968	2 120	35	1 851	410
74	1969 - 1973	1 788	42	1 554	357
75	1974 - 1978	1 243	20	1 091	358
76	1979 - 1983	1 130	16	981	499
77	1984 UND SPÄTER	636	12	523	312
78	ZUSAMMEN	21 492	246	16 293	5 167
79	BEWOHNTE UNTERKÜNFTE	2 965	2	465	176
80	INSGESAMT	1 116 589	9 741	799 856	218 231
DAVON:					
GEBÄUDE IM EIGENTUM (EINSCHL. KAUFANWARTSCHAFT, ERBBAURECHT)					
81	EINER EINZELPERSON ODER EINES EHEPAARES, EINER ERBENGEMEINSCHAFT ODER EINER ÄHNLICHEN PERSONENGEMEINSCHAFT	1 019 838	4 866	750 986	197 289
82	EINER GEMEINSCHAFT VON WOHNUNGSEIGENTUMERN	16 391	674	12 367	5 018
83	EINES GEMEINNÜTZIGEN WOHNUNGSUNTERNEHMENS, EINER WOHNUNGSBAUGENOSSENSCHAFT ODER EINES ORGANS DER STAATLICHEN WOHNUNGSPOLITIK	45 572	3 007	16 120	9 030
84	EINES FREIEN WOHNUNGSUNTERNEHMENS	3 261	164	2 165	849
85	EINES SONSTIGEN EIGENTUMERS	28 562	1 028	17 753	5 869

1) OHNE WOHNHEIME (WOHNGEBÄUDE MIT VOLLSTÄNDIGER WOHNHEIMNUTZUNG), OHNE WOHNGEBÄUDE NUR MIT 1 ODER 2 FREIZEITWOHNHEIMEN. -  
2) EINSCHL. WOHNGEBÄUDE, DIE NUR SONSTIGE WOHNHEIMEN ENTHALTEN.

NACH BEHEIZUNG, GEBÄUDEART, BAUJAHR UND EIGENTUMER

HESSEN

HATTEN						DARUNTER (SP.1) GEBAEUDE MIT BEHEIZUNG DURCH SONNENENERGIE, WAERMEPUMPEN	LFD. NR.
ZENTRALHEIZUNG			ETAGENHEIZUNG		NUR EINZEL- ODER MEHRRUAUMOEFFEN		
BEHEIZT MIT			FUER ALLE	NICHT FUER ALLE			
HEIZOEL	STROM	KOHLE, HOLZ USW.	WOHNEINHEITEN DES GEBAEUDES, DER UNTERKUNFT				
5	6	7	8	9	10	11	
44 985	971	3 158	6 039	6 779	77 842	684	56
26 220	394	769	3 542	6 973	23 030	413	57
55 773	792	1 421	5 248	6 401	37 883	755	58
61 153	862	1 122	5 115	10 178	33 037	914	59
56 765	648	1 060	2 842	5 097	18 665	817	60
92 887	738	1 478	2 188	2 959	15 050	1 685	61
86 398	865	704	1 015	916	10 162	1 789	62
69 304	1 029	487	953	470	5 952	1 488	63
40 847	1 942	829	1 269	621	4 617	2 439	64
14 621	1 315	326	1 132	666	2 655	1 195	65
548 953	9 556	11 354	29 343	41 060	228 893	12 179	66
345	2	-	7	146	92	-	67
2 106	35	80	285	172	1 504	47	68
984	5	25	145	101	440	13	69
1 169	10	26	92	37	482	17	70
1 493	12	36	130	60	421	13	71
1 062	9	10	62	34	196	9	72
1 414	11	16	64	15	155	20	73
1 170	18	9	37	12	143	27	74
714	10	9	41	12	79	20	75
462	6	14	59	10	64	42	76
187	16	8	47	10	44	17	77
10 761	132	233	962	463	3 528	225	78
262	19	8	106	14	2 378	7	79
560 321	9 709	11 595	30 418	41 683	234 891	12 411	80
533 224	9 231	11 242	25 271	25 236	213 479	12 117	81
7 077	222	50	851	1 273	1 226	161	82
6 905	78	107	3 020	13 015	10 410	39	83
1 291	21	4	92	434	406	4	84
11 562	138	184	1 078	1 711	6 992	83	85

## 5. BEWOHNTE WOHN EINHEITEN IN GEBAEUDEN

4 REG.-BEZ. DARMSTADT		5. BEWOHNTE WOHN EINHEITEN IN GEBAEUDEN					
LFD. NR.	GEGENSTAND DER NACHWEISUNG	BEWOHNTE WOHN EINHEITEN			DARUNTER		
		INSGESAMT	BELEGT MIT		WOHN GEBAEUDEN MIT 1 UND 2 WOHN UNGEN		
			HAUSHALTEN	PERSONEN	WOHN EINHEITEN	BELEGT MIT	
						HAUSHALTEN	PERSONEN
		1	2	3	4	5	6
MIETWOHNUNGEN 1)							
VON ... BIS ... ERRICHTET							
01	BIS 1900	86 665	91 076	184 280	28 165	29 358	65 916
02	1901 - 1918	86 937	91 499	176 704	16 865	17 568	37 922
03	1919 - 1948	90 449	93 817	184 105	30 101	31 321	67 276
04	1949 - 1957	153 597	158 331	293 030	29 679	30 679	65 596
05	1958 - 1962	113 265	116 542	232 787	20 198	20 809	46 297
06	1963 - 1968	142 740	146 071	310 693	22 938	23 638	54 350
07	1969 - 1973	123 502	126 057	265 811	17 818	18 363	42 286
08	1974 - 1978	67 640	69 716	148 050	13 331	13 725	31 443
09	1979 - 1983	40 155	41 094	88 076	13 674	14 041	31 177
10	1984 UND SPAETER	28 624	29 427	60 793	8 092	8 379	17 731
11	ZUSAMMEN	933 574	963 630	1 944 329	200 861	207 881	459 994
EIGENTUEMERWOHNUNGEN 1)							
VON ... BIS ... ERRICHTET							
12	BIS 1900	61 592	63 820	167 223	52 742	54 469	146 283
13	1901 - 1918	33 427	34 944	87 860	25 724	26 822	70 772
14	1919 - 1948	54 866	57 085	143 963	48 667	50 604	130 018
15	1949 - 1957	61 952	64 414	158 036	53 309	55 431	139 375
16	1958 - 1962	49 111	50 917	131 219	42 067	43 637	115 491
17	1963 - 1968	67 926	70 272	192 147	56 103	58 102	164 843
18	1969 - 1973	71 960	74 045	206 509	49 427	51 070	155 537
19	1974 - 1978	56 825	58 328	176 187	45 109	46 389	148 801
20	1979 - 1983	44 134	45 591	140 832	37 499	38 794	124 362
21	1984 UND SPAETER	22 045	22 666	65 547	17 531	18 057	55 501
22	ZUSAMMEN	523 838	542 082	1 469 523	428 178	443 375	1 250 983
WOHNUNGEN 1)							
VON ... BIS ... ERRICHTET							
23	BIS 1900	148 257	154 896	351 503	80 907	83 827	212 199
24	1901 - 1918	120 364	126 443	264 564	42 589	44 390	108 694
25	1919 - 1948	145 315	150 902	328 069	78 768	81 925	197 294
26	1949 - 1957	215 549	222 745	451 066	82 988	86 110	204 971
27	1958 - 1962	162 376	167 459	364 006	62 265	64 446	161 788
28	1963 - 1968	210 666	216 343	502 840	79 041	81 740	219 193
29	1969 - 1973	195 462	200 102	472 320	67 245	69 433	197 823
30	1974 - 1978	124 465	128 044	324 237	58 440	60 114	180 244
31	1979 - 1983	84 289	86 685	228 908	51 173	52 835	155 539
32	1984 UND SPAETER	50 669	52 093	126 340	25 623	26 436	73 232
33	ZUSAMMEN	1 457 412	1 505 712	3 413 852	629 039	651 256	1 710 977
34	SONSTIGE WOHN EINHEITEN 1)	7 778	7 950	9 735	2 736	2 837	3 883
35	DAVON: SONSTIGE MIETWOHN EINHEITEN	7 428	7 588	9 139	2 456	2 548	3 399
36	EIGENTUEMERWOHN EINHEITEN	350	362	596	280	289	484
37	INSGESAMT 1)	1 465 190	1 513 662	3 423 587	631 775	654 093	1 714 860

1) OHNE FREIZEITWOHN EINHEITEN, OHNE WOHN EINHEITEN IN GEBAEUDEN MIT VOLLSTAENDIGER WOHN HEIMNUTZUNG SOWIE OHNE WOHN EINHEITEN AUSLAENDISCHER STREITKRAEFTE UND AEHNLICHER PERSONENGRUPPEN.

NACH BELEGUNG, GEBÄUDEART UND BAUJAHR

4 REG.-BEZ. DARMSTADT

IN						LFD. NR.
WOHNGEBÄUDE MIT 3 UND MEHR WOHNUNGEN			SONSTIGEN GEBÄUDE MIT WOHNRAUM			
WOHNEINHEITEN	BELEGT MIT		WOHNEINHEITEN	BELEGT MIT		
	HAUSHALTEN	PERSONEN		HAUSHALTEN	PERSONEN	
7	8	9	10	11	12	

54 872	57 735	110 024	3 628	3 983	8 340	01
67 864	71 537	133 881	2 208	2 394	4 901	02
58 710	60 657	112 984	1 638	1 839	3 845	03
120 952	124 427	221 059	2 966	3 225	6 375	04
91 079	93 497	182 259	1 988	2 236	4 231	05
117 574	120 055	251 456	2 228	2 378	4 887	06
103 674	105 582	219 235	2 010	2 112	4 290	07
52 855	54 483	113 524	1 454	1 508	3 083	08
25 562	26 108	54 886	919	945	2 013	09
19 912	20 382	41 741	620	666	1 321	10
713 054	734 463	1 441 049	19 659	21 286	43 286	11
7 690	8 091	17 451	1 160	1 260	3 489	12
7 304	7 699	16 041	399	423	1 047	13
5 773	6 006	12 807	426	475	1 138	14
8 063	8 371	17 165	580	612	1 496	15
6 707	6 926	14 822	337	354	906	16
11 382	11 699	26 011	441	471	1 293	17
22 116	22 534	49 837	417	441	1 135	18
11 416	11 630	26 463	300	309	923	19
6 283	6 423	15 464	352	374	1 006	20
4 328	4 414	9 516	186	195	530	21
91 062	93 793	205 577	4 598	4 914	12 963	22
62 562	65 826	127 475	4 788	5 243	11 829	23
75 168	79 236	149 922	2 607	2 817	5 948	24
64 483	66 663	125 791	2 064	2 314	4 983	25
129 015	132 798	238 224	3 546	3 837	7 871	26
97 786	100 423	197 081	2 325	2 590	5 137	27
128 956	131 754	277 467	2 669	2 849	6 180	28
125 790	128 116	269 072	2 427	2 553	5 425	29
64 271	66 113	139 987	1 754	1 817	4 006	30
31 845	32 531	70 350	1 271	1 319	3 019	31
24 240	24 796	51 257	806	861	1 851	32
804 116	828 256	1 646 626	24 257	26 200	56 249	33
3 561	3 600	3 936	1 023	1 045	1 154	34
3 527	3 565	3 894	999	1 020	1 109	35
34	35	42	24	25	45	36
807 677	831 856	1 650 562	25 280	27 245	57 403	37

NOCH: 5. BEWOHNTHE WOHN EINHEITEN IN GEBAEUDEN

5 REG.-BEZ. GIESSEN

LFD. NR.	GEGENSTAND DER NACHWEISUNG	BEWOHNTHE WOHN EINHEITEN			DARUNTER		
		INSGESAMT	BELEGT MIT		WOHN GEBAEUDEN MIT 1 UND 2 WOHN UNGEN		
			HAUSHALTEN	PERSONEN	WOHN EINHEITEN	BELEGT MIT	
						HAUSHALTEN	PERSONEN
		1	2	3	4	5	6

MIETWOHN UNGEN 1)

VON ... BIS ... ERRICHTET

01	BIS 1900	22 718	25 438	50 798	13 210	14 192	31 069
02	1901 - 1918	12 454	13 893	27 513	5 845	6 235	13 552
03	1919 - 1948	18 689	19 963	40 905	10 227	10 795	23 459
04	1949 - 1957	27 113	28 526	56 209	10 739	11 206	23 516
05	1958 - 1962	19 725	20 837	44 237	7 151	7 553	16 542
06	1963 - 1968	23 090	24 266	51 773	8 377	8 804	19 641
07	1969 - 1973	19 504	20 691	42 418	6 742	7 079	15 622
08	1974 - 1978	13 961	14 708	29 280	5 859	6 128	13 437
09	1979 - 1983	10 298	11 041	21 521	5 015	5 334	11 272
10	1984 UND SPAETER	5 676	5 984	11 461	2 319	2 435	5 194
11	ZUSAMMEN	173 228	185 347	376 115	75 484	79 761	173 304

EIGENTUEMERWOHN UNGEN 1)

VON ... BIS ... ERRICHTET

12	BIS 1900	35 567	37 037	105 412	33 612	34 914	100 230
13	1901 - 1918	12 408	13 015	37 813	11 373	11 866	35 166
14	1919 - 1948	21 546	22 623	64 460	20 412	21 428	61 653
15	1949 - 1957	23 760	25 008	67 142	22 549	23 700	64 205
16	1958 - 1962	17 469	18 456	51 545	16 600	17 522	49 357
17	1963 - 1968	22 936	24 275	72 444	21 729	22 984	69 470
18	1969 - 1973	19 158	20 118	63 659	17 910	18 788	60 433
19	1974 - 1978	17 336	18 133	59 430	16 414	17 158	56 973
20	1979 - 1983	14 159	14 673	47 826	13 417	13 902	45 875
21	1984 UND SPAETER	6 050	6 226	19 083	5 659	5 820	18 142
22	ZUSAMMEN	190 389	199 564	588 814	179 675	188 082	561 504

WOHN UNGEN 1)

VON ... BIS ... ERRICHTET

23	BIS 1900	58 285	62 475	156 210	46 822	49 106	131 299
24	1901 - 1918	24 862	26 908	65 326	17 218	18 101	48 718
25	1919 - 1948	40 235	42 586	105 365	30 639	32 223	85 112
26	1949 - 1957	50 873	53 534	123 351	33 288	34 906	87 721
27	1958 - 1962	37 194	39 293	95 782	23 751	25 075	65 899
28	1963 - 1968	46 026	48 541	124 217	30 106	31 788	89 111
29	1969 - 1973	38 662	40 809	106 077	24 652	25 867	76 055
30	1974 - 1978	31 297	32 841	88 710	22 273	23 286	70 410
31	1979 - 1983	24 457	25 714	69 347	18 432	19 236	57 147
32	1984 UND SPAETER	11 726	12 210	30 544	7 978	8 255	23 336
33	ZUSAMMEN	363 617	384 911	964 929	255 159	267 843	734 808

34 SONSTIGE WOHN EINHEITEN 1)

35 DAVON: SONSTIGE MIETWOHN EINHEITEN

36 EIGENTUEMERWOHN EINHEITEN

37 INSGESAMT 1)

34	SONSTIGE WOHN EINHEITEN 1)	3 418	3 506	4 204	1 493	1 550	2 112
35	DAVON: SONSTIGE MIETWOHN EINHEITEN	3 279	3 364	3 981	1 369	1 424	1 910
36	EIGENTUEMERWOHN EINHEITEN	139	142	223	124	126	202
37	INSGESAMT 1)	367 035	388 417	969 133	256 652	269 393	736 920

1) OHNE FREIZEITWOHN EINHEITEN, OHNE WOHN EINHEITEN IN GEBAEUDEN MIT VOLLSTAENDIGER WOHN EINHEIMNUTZUNG SOWIE OHNE WOHN EINHEITEN AUSLAENDISCHER STREITKRAEFTE UND AEHNLICHER PERSONENGRUPPEN.

NACH BELEGUNG, GEBÄUDEART UND BAUJAHR

5 REG.-BEZ. GIESSEN

IN							LFD. NR.
WOHNGBAUEUDEN MIT 3 UND MEHR WOHNUNGEN				SONSTIGEN GEBAUEUDEN MIT WOHNRAUM			
WOHNEINHEITEN	BELEGT MIT		WOHNEINHEITEN	BELEGT MIT			
	HAUSHALTEN	PERSONEN		HAUSHALTEN	PERSONEN		
7	8	9	10	11	12		
8 453	10 043	17 075	1 055	1 203	2 654	01	
5 994	6 979	12 495	615	679	1 466	02	
7 918	8 576	16 165	544	592	1 281	03	
15 904	16 800	31 560	470	520	1 133	04	
12 210	12 883	26 800	364	401	895	05	
14 334	15 060	31 248	379	402	884	06	
12 408	13 222	25 939	354	390	857	07	
7 806	8 239	15 192	296	341	651	08	
5 018	5 433	9 676	265	274	573	09	
3 238	3 425	6 033	119	124	234	10	
93 283	100 660	192 183	4 461	4 926	10 628	11	
1 393	1 518	3 448	562	605	1 734	12	
896	996	2 215	139	153	432	13	
971	1 025	2 290	163	170	517	14	
1 064	1 146	2 478	147	162	459	15	
747	802	1 794	122	132	394	16	
1 083	1 155	2 587	124	136	387	17	
1 144	1 215	2 888	104	115	338	18	
834	885	2 199	88	90	258	19	
647	669	1 651	95	102	300	20	
351	366	845	40	40	96	21	
1 130	9 777	22 395	1 584	1 705	4 915	22	
9 846	11 561	20 523	1 617	1 808	4 388	23	
6 890	7 975	14 710	754	832	1 898	24	
8 889	9 601	18 455	707	762	1 798	25	
16 968	17 946	34 038	617	682	1 592	26	
12 957	13 685	28 594	486	533	1 289	27	
15 417	16 215	33 835	503	538	1 271	28	
13 552	14 437	28 827	458	505	1 195	29	
8 640	9 124	17 391	384	431	909	30	
5 665	6 102	11 327	360	376	873	31	
3 589	3 791	6 878	159	164	330	32	
102 413	110 437	214 578	6 045	6 631	15 543	33	
1 620	1 635	1 671	131	140	185	34	
1 615	1 630	1 666	127	136	177	35	
5	5	5	4	4	8	36	
104 033	112 072	216 249	6 176	6 771	15 728	37	



NOCH: 5. BEWOHNTE WOHNHEINHEITEN IN GEBAEUDEN

6 REG.-BEZ. KASSEL

LFD. NR.	GEGENSTAND DER NACHWEISUNG	BEWOHNTE WOHNHEINHEITEN			DARUNTER		
		INSGESAMT	BELEGT MIT		WOHNGBEAUDEN MIT 1 UND 2 WOHNUNGEN		
			HAUSHALTEN	PERSONEN	WOHNHEINHEITEN	BELEGT MIT	
						HAUSHALTEN	PERSONEN
		1	2	3	4	5	6
MIETWOHNUNGEN 1)							
VON ... BIS ... ERRICHTET							
01	BIS 1900	27 692	28 805	58 905	15 253	15 788	34 452
02	1901 - 1918	17 584	18 479	37 251	6 336	6 579	14 098
03	1919 - 1948	33 321	34 382	69 117	15 506	16 048	33 838
04	1949 - 1957	40 989	42 039	78 944	12 195	12 515	26 441
05	1958 - 1962	27 635	28 275	57 635	8 603	8 806	19 182
06	1963 - 1968	35 765	36 470	78 713	11 275	11 573	25 546
07	1969 - 1973	23 680	24 143	50 534	8 111	8 325	18 222
08	1974 - 1978	16 365	16 684	34 454	7 157	7 322	15 822
09	1979 - 1983	12 171	12 455	25 405	6 341	6 511	14 468
10	1984 UND SPAETER	5 337	5 459	10 751	2 354	2 423	5 373
11	ZUSAMMEN	240 539	247 191	501 709	93 131	95 890	207 442
EIGENTUEMERWOHNUNGEN 1)							
VON ... BIS ... ERRICHTET							
12	BIS 1900	36 710	38 009	110 070	33 693	34 881	102 217
13	1901 - 1918	13 467	13 968	41 099	11 626	12 037	36 446
14	1919 - 1948	31 348	32 516	91 615	28 887	29 995	85 693
15	1949 - 1957	24 979	25 830	69 544	23 024	23 804	64 953
16	1958 - 1962	19 010	19 750	54 907	17 512	18 186	51 392
17	1963 - 1968	27 688	28 746	85 362	25 667	26 673	80 276
18	1969 - 1973	22 983	23 824	73 673	20 444	21 224	67 433
19	1974 - 1978	22 272	22 987	74 362	20 848	21 523	70 748
20	1979 - 1983	17 166	17 667	57 105	16 125	16 600	54 513
21	1984 UND SPAETER	6 257	6 399	19 762	5 910	6 050	18 962
22	ZUSAMMEN	221 880	229 696	677 499	203 736	210 973	632 633
WOHNUNGEN 1)							
VON ... BIS ... ERRICHTET							
23	BIS 1900	64 402	66 814	168 975	48 946	50 669	136 669
24	1901 - 1918	31 051	32 447	78 350	17 962	18 616	50 544
25	1919 - 1948	64 669	66 898	160 732	44 393	46 043	119 531
26	1949 - 1957	65 968	67 869	148 488	35 219	36 319	91 394
27	1958 - 1962	46 645	48 025	112 542	26 115	26 992	70 574
28	1963 - 1968	63 453	65 216	164 075	36 942	38 246	105 822
29	1969 - 1973	46 663	47 967	124 207	28 555	29 549	85 655
30	1974 - 1978	38 637	39 671	108 816	28 005	28 845	86 570
31	1979 - 1983	29 337	30 122	82 510	22 466	23 111	68 981
32	1984 UND SPAETER	11 594	11 858	30 513	8 264	8 473	24 335
33	ZUSAMMEN	462 419	476 887	1 179 208	296 867	306 863	840 075
34	SONSTIGE WOHNHEINHEITEN 1)	2 462	2 549	3 359	1 551	1 601	2 150
35	DAVON: SONSTIGE MIETWOHNHEINHEITEN	2 287	2 371	3 051	1 411	1 459	1 922
36	EIGENTUEMERWOHNHEINHEITEN	175	178	308	140	142	228
37	INSGESAMT 1)	464 881	479 436	1 182 567	298 418	308 464	842 225

1) OHNE FREIZEITWOHNHEITEN, OHNE WOHNHEINHEITEN IN GEBAEUDEN MIT VOLLSTAENDIGER WOHNHEIMNUTZUNG SOWIE OHNE WOHNHEINHEITEN AUSLAENDISCHER STREITKRAEFTE UND AEHNLICHER PERSONENGRUPPEN.

NACH BELEGUNG, GEBÄUDEART UND BAUJAHR

6 REG.-BEZ. KASSEL

IN							LFD. NR.
WOHNGBAEUDEN MIT 3. UND MEHR WOHNUNGEN			SONSTIGEN GEBAEUDEN MIT WOHNRAUM				
WOHNEINHEITEN	BELEGT MIT		WOHNEINHEITEN	BELEGT MIT			
	HAUSHALTEN	PERSONEN		HAUSHALTEN	PERSONEN		
7	8	9	10	11	12		

11 030	11 505	21 136	1 409	1 512	3 317	01
10 561	11 170	21 506	687	730	1 647	02
17 090	17 575	33 563	725	759	1 716	03
27 940	28 625	50 605	854	899	1 898	04
18 537	18 930	37 295	495	539	1 158	05
23 968	24 359	51 984	522	538	1 183	06
15 162	15 397	31 360	407	421	952	07
8 991	9 139	18 064	217	223	568	08
5 546	5 651	10 386	284	293	551	09
2 867	2 912	5 116	116	124	262	10
141 692	145 263	281 015	5 716	6 038	13 252	11
2 195	2 265	5 266	822	863	2 587	12
1 561	1 636	3 733	280	295	920	13
2 150	2 198	4 977	311	323	945	14
1 707	1 765	3 828	248	261	763	15
1 381	1 426	3 163	117	138	352	16
1 817	1 855	4 424	204	218	662	17
2 375	2 424	5 701	164	176	539	18
1 312	1 342	3 261	112	122	353	19
924	945	2 204	117	122	388	20
308	310	687	39	39	113	21
15 730	16 166	37 244	2 414	2 557	7 622	22
13 225	13 770	26 402	2 231	2 375	5 904	23
12 122	12 806	25 239	967	1 025	2 567	24
19 240	19 773	38 540	1 036	1 082	2 661	25
29 647	30 390	54 433	1 102	1 160	2 661	26
19 918	20 356	40 458	612	677	1 510	27
25 785	26 214	56 408	726	756	1 845	28
17 537	17 821	37 061	571	597	1 491	29
10 303	10 481	21 325	329	345	921	30
6 470	6 596	12 590	401	415	939	31
3 175	3 222	5 803	155	163	375	32
157 422	161 429	318 259	8 130	8 595	20 874	33
494	515	564	162	170	210	34
485	506	539	149	156	188	35
9	9	25	13	14	22	36
157 916	161 944	318 823	8 292	8 765	21 084	37

5. BEWOHNTE WOHN EINHEITEN IN GEBÄUDEN

HESSEN		BEWOHNTE WOHN EINHEITEN			DARUNTER		
LFD. NR.	GEGENSTAND DER NACHWEISUNG	INSGESAMT	BELEGT MIT		WOHN GEBÄUDEN MIT 1 UND 2 WOHNUNGEN		
			HAUSHALTEN	PERSONEN	WOHN EINHEITEN	BELEGT MIT	
						HAUSHALTEN	PERSONEN
		1	2	3	4	5	6
MIETWOHNUNGEN 1)							
VON ... BIS ... ERRICHTET							
01	BIS 1900	137 075	145 319	293 983	56 628	59 338	131 437
02	1901 - 1918	116 975	123 871	241 468	29 046	30 382	65 572
03	1919 - 1948	142 459	148 162	294 127	55 834	58 164	124 573
04	1949 - 1957	221 699	228 896	428 183	52 613	54 400	115 553
05	1958 - 1962	160 625	165 654	334 659	35 952	37 168	82 021
06	1963 - 1968	201 595	206 807	441 179	42 590	44 015	99 537
07	1969 - 1973	166 686	170 891	358 763	32 671	33 767	76 130
08	1974 - 1978	97 966	101 108	211 784	26 347	27 175	60 702
09	1979 - 1983	62 624	64 590	135 002	25 030	25 886	56 917
10	1984 UND SPÄTER	39 637	40 870	83 005	12 765	13 237	28 298
11	ZUSAMMEN	1 347 341	1 396 168	2 822 153	369 476	383 532	840 740
EIGENTUMERWOHNUNGEN 1)							
VON ... BIS ... ERRICHTET							
12	BIS 1900	133 869	138 866	382 705	120 047	124 264	348 730
13	1901 - 1918	59 302	61 927	166 772	48 723	50 725	142 384
14	1919 - 1948	107 760	112 224	300 038	97 966	102 027	277 364
15	1949 - 1957	110 691	115 252	294 722	98 882	102 935	268 533
16	1958 - 1962	85 590	89 123	237 671	76 179	79 345	216 240
17	1963 - 1968	118 550	123 293	349 953	103 499	107 759	314 589
18	1969 - 1973	114 101	117 987	343 841	87 781	91 082	283 403
19	1974 - 1978	96 433	99 448	309 979	82 371	85 070	276 522
20	1979 - 1983	75 459	77 931	245 763	67 041	69 296	224 750
21	1984 UND SPÄTER	34 352	35 291	104 392	29 100	29 927	92 605
22	ZUSAMMEN	936 107	971 342	2 735 836	811 589	842 430	2 445 120
WOHNUNGEN 1)							
VON ... BIS ... ERRICHTET							
23	BIS 1900	270 944	284 185	676 688	176 675	183 602	480 167
24	1901 - 1918	176 277	185 798	408 240	77 769	81 107	207 956
25	1919 - 1948	250 219	260 386	594 165	153 800	160 191	401 937
26	1949 - 1957	332 390	344 148	722 905	151 495	157 335	384 086
27	1958 - 1962	246 215	254 777	572 330	112 131	116 513	298 261
28	1963 - 1968	320 145	330 100	791 132	146 089	151 774	414 126
29	1969 - 1973	280 787	288 878	702 604	120 452	124 849	359 533
30	1974 - 1978	194 399	200 556	521 763	108 718	112 245	337 224
31	1979 - 1983	138 083	142 521	380 765	92 071	95 182	281 667
32	1984 UND SPÄTER	73 989	76 161	187 397	41 865	43 164	120 903
33	ZUSAMMEN	2 283 448	2 367 510	5 557 989	1 181 065	1 225 962	3 285 860
34	SONSTIGE WOHN EINHEITEN 1)	13 658	14 005	17 298	5 780	5 988	8 145
35	DAVON: SONSTIGE MIETWOHN EINHEITEN	12 994	13 323	16 171	5 236	5 431	7 231
36	EIGENTUMERWOHN EINHEITEN	664	682	1 127	544	557	914
37	INSGESAMT 1)	2 297 106	2 381 515	5 575 287	1 186 845	1 231 950	3 294 005

1) OHNE FREIZEITWOHN EINHEITEN, OHNE WOHN EINHEITEN IN GEBÄUDEN MIT VOLLSTÄNDIGER WOHN EINHEIMNUTZUNG SOWIE OHNE WOHN EINHEITEN AUSLÄNDISCHER STREITKRAEFTE UND ÄHNLICHER PERSONENGRUPPEN.

NACH BELEGUNG, GEBÄUDEART UND BAUJAHR

HESSEN

IN						LFD. NR.
WOHNGBAUEDEN MIT 3 UND MEHR WOHNUNGEN			SONSTIGEN GEBAUEDEN MIT WOHNRAUM			
WOHNEINHEITEN	BELEGT MIT		WOHNEINHEITEN	BELEGT MIT		
	HAUSHALTEN	PERSONEN		HAUSHALTEN	PERSONEN	
7	8	9	10	11	12	

74 355	79 283	148 235	6 092	6 698	14 311	01
84 419	89 686	167 882	3 510	3 803	8 014	02
83 718	86 808	162 712	2 907	3 190	6 842	03
164 796	169 852	303 224	4 290	4 644	9 406	04
121 826	125 310	246 354	2 847	3 176	6 284	05
155 876	159 474	334 688	3 129	3 318	6 954	06
131 244	134 201	276 534	2 771	2 923	6 099	07
69 652	71 861	146 780	1 967	2 072	4 302	08
36 126	37 192	74 948	1 468	1 512	3 137	09
26 017	26 719	52 890	855	914	1 817	10
948 029	980 386	1 914 247	29 836	32 250	67 166	11

11 278	11 874	26 165	2 544	2 728	7 810	12
9 761	10 331	21 989	818	871	2 399	13
8 894	9 229	20 074	900	968	2 600	14
10 834	11 282	23 471	975	1 035	2 718	15
8 835	9 154	19 779	576	624	1 652	16
14 282	14 709	33 022	769	825	2 342	17
25 635	26 173	58 426	685	732	2 012	18
13 562	13 857	31 923	500	521	1 534	19
7 854	8 037	19 319	564	598	1 694	20
4 987	5 090	11 048	265	274	739	21
115 922	119 736	265 216	8 596	9 176	25 500	22

85 633	91 157	174 400	8 636	9 426	22 121	23
94 180	100 017	189 871	4 328	4 674	10 413	24
92 612	96 037	182 786	3 807	4 158	9 442	25
175 630	181 134	326 695	5 265	5 679	12 124	26
130 661	134 464	266 133	3 423	3 800	7 936	27
170 158	174 183	367 710	3 898	4 143	9 296	28
156 879	160 374	334 960	3 456	3 655	8 111	29
83 214	85 718	178 703	2 467	2 593	5 836	30
43 980	45 229	94 267	2 032	2 110	4 831	31
31 004	31 809	63 938	1 120	1 188	2 556	32
1 063 951	1 100 122	2 179 463	38 432	41 426	92 666	33

5 675	5 750	6 171	1 316	1 355	1 549	34
5 627	5 701	6 099	1 275	1 312	1 474	35
48	49	72	41	43	75	36

1 069 626	1 105 872	2 185 634	39 748	42 781	94 215	37
-----------	-----------	-----------	--------	--------	--------	----

## 6. BEWOHNTE WOHNUNGEN \*) IN

SCHL. NR.	GEBIET	BEWOHNTE WOHNUNGEN	DARIN		WOHNUNGEN MIT 1 RAUM 2)			WOHNUNGEN MIT 2 RAEUMEN				
			RAEUME	PERSONEN	UND ... PERSONEN			UND ... PERSONEN				
LFD. NR.	ART. DER WOHNUNG	INSGESAMT	INSGESAMT	INS- GESAMT	1	2	3 UND MEHR	1	2	3	4	5 UND MEHR
4 REG.-BEZ. DARMSTADT												
411 DARMSTADT, STADT												
01	MIETWOHNUNGEN	51471	182837	98864	3691	128	25	4540	562	117	53	18
02	EIGENTUEMERWOHNUNGEN	14452	76468	37000	41	6	2	134	48	7	4	1
03	WOHNUNGEN INSGESAMT	65923	259305	135864	3732	134	27	4674	610	124	57	19
04	DAR. EIGENTUMSWOHNUNGEN	4875	16901	8737	638	27	2	365	70	4	4	1
412 FRANKFURT AM MAIN, ST.												
01	MIETWOHNUNGEN	269374	935924	526810	14135	1068	228	23642	3586	874	341	146
02	EIGENTUEMERWOHNUNGEN	37696	188562	93118	204	39	7	498	141	42	15	6
03	WOHNUNGEN INSGESAMT	307070	1124486	619928	14339	1107	235	24140	3727	916	356	152
04	DAR. EIGENTUMSWOHNUNGEN	17363	62286	32870	1121	100	18	1494	266	47	16	6
413 OFFENBACH AM MAIN, ST.												
01	MIETWOHNUNGEN	43133	154232	86551	1517	134	28	2695	534	149	73	30
02	EIGENTUEMERWOHNUNGEN	9576	46992	23079	27	7	1	104	36	9	7	2
03	WOHNUNGEN INSGESAMT	52709	201224	109630	1544	141	29	2799	570	158	80	32
04	DAR. EIGENTUMSWOHNUNGEN	3866	14001	7639	187	19	7	221	48	12	7	2
414 WIESBADEN, LANDESH.-ST												
01	MIETWOHNUNGEN	94980	343183	186189	3472	227	37	7288	1052	199	98	39
02	EIGENTUEMERWOHNUNGEN	26178	135020	66288	100	8	6	279	91	30	8	2
03	WOHNUNGEN INSGESAMT	121158	478203	252477	3572	235	43	7567	1143	229	106	41
04	DAR. EIGENTUMSWOHNUNGEN	10016	36822	18710	558	47	4	773	123	19	2	1
KREISFREIE STAEDTE												
01	MIETWOHNUNGEN	458958	1616176	898414	22815	1557	318	38165	5734	1339	565	233
02	EIGENTUEMERWOHNUNGEN	87902	447042	219485	372	60	16	1015	316	88	34	11
03	WOHNUNGEN INSGESAMT	546860	2063218	1117899	23187	1617	334	39180	6050	1427	599	244
04	DAR. EIGENTUMSWOHNUNGEN	36120	130010	67956	2504	193	31	2853	507	82	29	10
431 BERGSTRASSE												
01	MIETWOHNUNGEN	45301	178270	102699	1030	99	37	2252	532	165	58	24
02	EIGENTUEMERWOHNUNGEN	48575	269169	139429	66	10	6	198	99	45	19	8
03	WOHNUNGEN INSGESAMT	93876	447439	242128	1096	109	43	2450	631	210	77	32
04	DAR. EIGENTUMSWOHNUNGEN	5740	22032	12296	201	30	5	308	87	11	4	-
432 DARMSTADT-DIEBURG												
01	MIETWOHNUNGEN	45377	178619	102592	1096	96	23	2395	604	176	63	37
02	EIGENTUEMERWOHNUNGEN	50569	283871	147331	33	3	2	226	111	34	24	6
03	WOHNUNGEN INSGESAMT	95946	462490	249923	1129	99	25	2621	715	210	87	43
04	DAR. EIGENTUMSWOHNUNGEN	4547	17951	9977	90	10	-	229	64	23	1	3
433 GROSS-GERAU												
01	MIETWOHNUNGEN	52141	194444	118107	2054	168	36	3056	611	176	90	65
02	EIGENTUEMERWOHNUNGEN	38973	210633	108546	50	7	3	181	83	24	12	5
03	WOHNUNGEN INSGESAMT	91114	405077	226653	2104	175	39	3237	694	200	102	70
04	DAR. EIGENTUMSWOHNUNGEN	4305	16003	9113	233	36	10	288	54	17	4	1
434 HOCHTAUNUSKREIS												
01	MIETWOHNUNGEN	48094	183359	101423	1614	114	14	3305	539	108	44	21
02	EIGENTUEMERWOHNUNGEN	37234	205085	103533	53	9	4	246	97	29	15	7
03	WOHNUNGEN INSGESAMT	85328	388444	204956	1667	123	18	3551	636	137	59	28
04	DAR. EIGENTUMSWOHNUNGEN	8252	31762	16522	213	16	1	512	97	12	4	3
435 MAIN-KINZIG-KREIS												
01	MIETWOHNUNGEN	73283	283139	160235	1605	137	42	3855	808	185	104	61
02	EIGENTUEMERWOHNUNGEN	68608	380288	200039	63	20	6	262	142	53	32	12
03	WOHNUNGEN INSGESAMT	141891	663427	360274	1668	157	48	4117	950	238	136	73
04	DAR. EIGENTUMSWOHNUNGEN	6694	26360	14590	151	17	2	274	71	10	9	3

\*) OHNE FREIZEITWOHNUNGEN, OHNE WOHNUNGEN IN GEBAEUDEN MIT VOLLSTAENDIGER WOHNHEIMNUTZUNG, OHNE WOHNUNGEN, FUER DIE KEINE ANGABEN ZUM HAUSHALT / ZUR PERSON VORLIEGEN. - 1) BEI BEWOHNTE WOHNUNGEN MIT 10 UND MEHR RAEUMEN WERDEN 10 RAEUME ZUGRUNDEGELEGT. - 2) ALLE RAEUME MIT 6 M2 UND MEHR SOWIE ALLE KUECHEN.

GEBÄUDE NACH DER BELEGUNG IN DEN KREISFREIEN STÄDTEN UND LANDKREISEN

WOHNUNGEN MIT 3 RAEUMEN 2) UND ... PERSONEN					WOHNUNGEN MIT 4 RAEUMEN 2) UND ... PERSONEN					WOHNUNGEN MIT 5 UND MEHR RAEUMEN 2) UND ... PERSONEN					LFD. NR.
1	2	3	4	5 UND MEHR	1	2	3	4	5 UND MEHR	1	2	3	4	5 UND MEHR	
4 REG.-BEZ. DARMSTADT															
411 DARMSTADT, STADT															
8968	4362	906	341	123	5609	6550	3547	1669	486	2110	2482	2000	2148	1036	01
663	468	85	27	8	1068	1484	624	227	41	1147	2907	2364	2180	916	02
9631	4830	991	368	131	6677	8034	4171	1896	527	3257	5389	4364	4328	1952	03
737	379	61	15	6	542	585	261	100	20	242	306	254	194	62	04
412 FRANKFURT AM MAIN-ST.															
54574	29419	6162	2427	973	24773	34513	20356	9609	3296	6227	10709	9152	8410	4754	01
2335	1493	345	108	39	3444	4507	2032	767	209	2718	6541	5490	4637	2079	02
56909	30912	6507	2535	1012	28217	39020	22388	10376	3505	8945	17250	14642	13047	6833	03
3185	1477	270	93	40	1804	2168	1046	453	129	639	1093	873	769	256	04
413 OFFENBACH AM MAIN-ST.															
8683	4734	1119	511	195	4734	5708	3559	1765	636	1302	1621	1437	1286	683	01
584	422	72	27	10	924	1211	544	183	43	689	1741	1378	1146	409	02
9267	5156	1191	538	205	5658	6919	4103	1948	679	1991	3362	2815	2432	1092	03
701	352	71	26	13	448	578	334	126	44	111	189	185	131	54	04
414 WIESBADEN, LANDESH.-ST.															
19173	9546	1809	744	366	9964	12881	7097	3168	1050	3013	4775	3809	3489	1684	01
1466	996	182	72	11	1967	2865	1132	461	76	1820	4959	4385	3810	1452	02
20639	10542	1991	816	377	11931	15746	8229	3629	1126	4833	9734	8194	7299	3136	03
1691	792	107	41	8	1180	1558	648	232	38	375	747	541	408	123	04
KREISFREIE STAEDTE															
91398	48061	9996	4023	1657	45080	59652	34559	16211	5468	12652	19587	16398	15333	8157	01
5048	3379	684	234	68	7403	10067	4332	1638	369	6374	16148	13617	11773	4856	02
96446	51440	10680	4257	1725	52483	69719	38891	17849	5837	19026	35735	30015	27106	13013	03
6314	3000	509	175	67	3974	4889	2289	911	231	1367	2335	1853	1502	495	04
431 BERGSTRASSE															
6400	3833	1147	427	175	4135	5880	4048	2049	624	1659	3148	3128	3079	1372	01
1478	1437	375	140	48	2168	4125	2302	1063	260	2616	9058	9522	9263	4269	02
7878	5270	1522	567	223	6303	10005	6350	3112	884	4275	12206	12650	12342	5641	03
781	551	95	28	12	500	815	522	209	44	177	464	437	370	89	04
432 DARMSTADT-DIEBURG															
6251	3968	1134	460	172	4199	5872	3804	2006	640	1757	3019	3020	3172	1413	01
1230	1242	337	150	43	2050	4119	2343	1022	251	2750	9397	10324	10239	4633	02
7481	5210	1471	610	215	6249	9991	6147	3028	891	4507	12416	13344	13411	6046	03
583	413	88	24	9	427	727	395	164	35	135	370	333	324	100	04
433 GROSS-GERAU															
7274	5096	1369	694	314	4304	7102	5137	2777	1035	1388	2663	2674	2683	1375	01
1228	1216	305	114	39	1885	3730	2114	816	184	2151	7373	7736	6956	2761	02
8502	6312	1674	808	353	6189	10832	7251	3593	1219	3539	10036	10410	9639	4136	03
550	350	68	36	14	394	647	409	142	48	109	317	286	212	80	04
434 HOCHTAUNUSKREIS															
8017	4417	938	358	132	4459	6659	3903	1834	440	1467	2939	2675	2865	1232	01
1416	1070	236	86	29	1961	3315	1581	649	119	2236	7097	6846	7069	3064	02
9433	5487	1174	444	161	6420	9974	5484	2483	559	3703	10036	9521	9934	4296	03
1297	642	109	27	5	888	1446	661	239	43	292	694	505	433	113	04
435 MAIN-KINZIG-KREIS															
11670	6746	1710	688	367	7261	9904	6477	3162	1038	2684	4573	4198	4129	1879	01
1868	1873	478	209	67	3164	5979	3369	1575	387	3557	12142	13520	13259	6571	02
13538	8619	2188	897	434	10425	15883	9846	4737	1425	6241	16715	17718	17388	8450	03
858	562	104	28	19	692	1098	688	223	66	220	532	525	425	117	04

NOCH: 6. BEWOHNTE WOHNUNGEN \*) IN

SCHL. NR.	GEBIET	BEWOHNTE WOHNUNGEN	DARIN		WOHNUNGEN MIT 1 RAUM 2)			WOHNUNGEN MIT 2 RAEUMEN UND ... PERSONEN				
			RAEUME	PERSONEN	UND ... PERSONEN			UND ... PERSONEN				
LFD. NR.	ART DER WOHNUNG	INSGESAMT	INSGESAMT 1)	INS- GESAMT	1	2	3 UND MEHR	1	2	3	4	5 UND MEHR
<b>4 REG.-BEZ. DARMSTADT</b>												
<b>436 MAIN-TAUNUS-KREIS</b>												
01	MIETWOHNUNGEN	45770	173804	101102	1774	161	42	2706	483	159	63	27
02	EIGENTUEMERWOHNUNGEN	36873	198694	102090	47	8	1	236	93	20	12	7
03	WOHNUNGEN INSGESAMT	82643	372498	203192	1821	169	43	2942	576	179	75	34
04	DAR. EIGENTUMSWOHNUNGEN	9024	34086	18756	476	46	18	436	109	30	5	1
<b>437 ODENWALDKREIS</b>												
01	MIETWOHNUNGEN	13457	53875	30451	245	16	4	646	145	49	24	6
02	EIGENTUEMERWOHNUNGEN	18544	108630	56165	16	2	2	46	46	10	8	9
03	WOHNUNGEN INSGESAMT	32001	162505	86616	261	18	6	692	191	59	32	15
04	DAR. EIGENTUMSWOHNUNGEN	641	2227	1248	86	-	-	34	14	2	1	-
<b>438 OFFENBACH</b>												
01	MIETWOHNUNGEN	76356	289236	165979	2474	222	67	4648	905	296	158	65
02	EIGENTUEMERWOHNUNGEN	50827	272237	139892	99	13	2	299	146	46	28	8
03	WOHNUNGEN INSGESAMT	127183	561473	305871	2573	235	69	4947	1051	342	186	73
04	DAR. EIGENTUMSWOHNUNGEN	12273	46124	26469	537	63	11	710	149	52	32	14
<b>439 RHEINGAU-TAUNUS-KREIS</b>												
01	MIETWOHNUNGEN	30579	118660	67035	716	48	11	1764	356	81	30	9
02	EIGENTUEMERWOHNUNGEN	33517	187441	96934	23	3	2	186	78	21	14	5
03	WOHNUNGEN INSGESAMT	64096	306101	163969	739	51	13	1950	434	102	44	14
04	DAR. EIGENTUMSWOHNUNGEN	3724	14806	8066	77	6	1	194	43	9	1	-
<b>440 WETTERAUKREIS</b>												
01	MIETWOHNUNGEN	44258	174493	96292	1149	69	21	2446	504	116	49	25
02	EIGENTUEMERWOHNUNGEN	52216	301616	156079	33	8	-	172	97	34	20	5
03	WOHNUNGEN INSGESAMT	96474	476109	252371	1182	77	21	2618	601	150	69	30
04	DAR. EIGENTUMSWOHNUNGEN	3382	13496	7066	62	-	-	147	35	8	3	-
<b>LANDKREISE</b>												
01	MIETWOHNUNGEN	474616	1827899	1045915	13757	1130	297	27073	5487	1511	683	340
02	EIGENTUEMERWOHNUNGEN	435936	2417664	1250038	483	83	28	2052	992	316	184	72
03	WOHNUNGEN INSGESAMT	910552	4245563	2295953	14240	1213	325	29125	6479	1827	867	412
04	DAR. EIGENTUMSWOHNUNGEN	58582	224847	124103	2126	224	48	3132	723	174	64	25
<b>4 REG.-BEZ. DARMSTADT</b>												
01	MIETWOHNUNGEN	933574	3444075	1944329	36572	2687	615	65238	11221	2850	1248	573
02	EIGENTUEMERWOHNUNGEN	523838	2864706	1469523	855	143	44	3067	1308	404	218	83
03	WOHNUNGEN INSGESAMT	1457412	6308781	3413852	37427	2830	659	68305	12529	3254	1466	656
04	DAR. EIGENTUMSWOHNUNGEN	94702	354857	192059	4630	417	79	5985	1230	256	93	35
<b>5 REG.-BEZ. GIESSEN</b>												
<b>531 GIESSEN</b>												
01	MIETWOHNUNGEN	54260	197887	110947	4397	130	20	4223	755	143	44	15
02	EIGENTUEMERWOHNUNGEN	40238	236549	119958	48	8	3	135	84	23	17	7
03	WOHNUNGEN INSGESAMT	94498	434436	230905	4445	138	23	4358	839	166	61	22
04	DAR. EIGENTUMSWOHNUNGEN	2847	9294	5455	527	22	1	283	71	6	2	-
<b>532 LAHN-DILL-KREIS</b>												
01	MIETWOHNUNGEN	39487	157754	87907	637	51	26	1834	415	98	27	24
02	EIGENTUEMERWOHNUNGEN	50641	297509	151553	18	4	4	160	86	21	17	4
03	WOHNUNGEN INSGESAMT	90128	455263	239460	655	55	30	1994	501	119	44	28
04	DAR. EIGENTUMSWOHNUNGEN	996	4158	2089	23	2	1	43	10	2	-	-
<b>533 LIMBURG-WEILBURG</b>												
01	MIETWOHNUNGEN	22801	93121	50425	353	20	7	1004	185	49	16	8
02	EIGENTUEMERWOHNUNGEN	33997	199998	102403	12	1	2	121	62	22	17	10
03	WOHNUNGEN INSGESAMT	56798	293119	152828	365	21	9	1125	247	71	33	18
04	DAR. EIGENTUMSWOHNUNGEN	604	2536	1360	10	3	-	29	5	3	-	1

\*) OHNE FREIZEITWOHNUNGEN, OHNE WOHNUNGEN IN GEBAEUDEN MIT VOLLSTAENDIGER WOHNHEIMNUTZUNG, OHNE WOHNUNGEN, FUER DIE KEINE ANGABEN ZUM HAUSHALT / ZUR PERSON VORLIEGEN. - 1) BEI BEWOHNTE WOHNUNGEN MIT 10 UND MEHR RAEUMEN WERDEN 10 RAEUME ZUGRUNDEGELEGT. - 2) ALLE RAEUME MIT 6 M2 UND MEHR SOWIE ALLE KUECHEN.

GEBÄUDEN NACH DER BELEGUNG IN DEN KREISFREIEN STÄDTEN UND LANDKREISEN

WOHNUNGEN MIT 3 RAEUMEN 2) UND ... PERSONEN					WOHNUNGEN MIT 4 RAEUMEN 2) UND ... PERSONEN					WOHNUNGEN MIT 5 UND MEHR RAEUMEN 2) UND ... PERSONEN					LFD. NR.
1	2	3	4	5 UND MEHR	1	2	3	4	5 UND MEHR	1	2	3	4	5 UND MEHR	
4 REG.-BEZ. DARMSTADT 436 MAIN-TAUNUS-KREIS															
6928 1336	4117 1060	898 253	378 84	165 20	3767 1796	6411 3441	4375 1741	2067 657	622 155	1283 2023	2583 7121	2680 7262	2888 6909	1193 2591	01 02
8264 1250	5177 747	1151 114	462 27	185 7	5563 813	9852 1463	6116 825	2724 296	777 61	3306 277	9704 762	9942 619	9797 504	3784 138	03 04
437 ODENWALDKREIS															
1939 359	1215 444	378 123	171 77	64 27	1303 612	1611 1320	962 749	561 384	217 99	654 1078	1002 3528	872 3566	884 3881	489 2158	01 02
2298 104	1659 64	501 11	248 4	91 1	1915 46	2931 85	1711 44	945 16	316 7	1732 9	4530 45	4438 28	4765 29	2647 11	03 04
438 OFFENBACH															
11991 1759	6716 1580	1777 408	757 158	311 45	7136 2703	10097 4919	6817 2713	3332 1065	1025 247	2668 2738	4289 9466	4384 9955	4412 9152	1809 3278	01 02
13750 1842	8296 921	2185 220	915 98	356 41	9839 1161	15016 1783	9530 1018	4397 429	1272 182	5406 405	13755 797	14339 835	13564 695	5087 278	03 04
439 RHEINGAU-TAUNUS-KREIS															
4817 1003	2884 884	647 220	259 107	86 21	2790 1392	4088 2723	2595 1413	1348 674	366 156	1029 1867	1994 6374	1851 6492	1967 6695	843 3164	01 02
5820 477	3768 290	867 51	366 11	107 5	4182 330	6811 653	4008 331	2022 126	522 17	2896 113	8368 351	8343 288	8662 284	4007 66	03 04
440 WETTERAUKREIS															
6744 1087	3798 1121	859 328	358 153	159 55	4359 2075	5908 3831	3442 2089	1667 918	508 280	1879 2900	3203 9849	2826 10740	2765 10577	1404 5844	01 02
7831 471	4919 285	1187 51	511 13	214 8	6434 380	9739 620	5531 252	2585 112	788 17	4779 116	13052 295	13566 260	13342 192	7248 55	03 04
LANDKREISE															
72031 12764	42790 11927	10857 3063	4550 1278	1945 394	43713 19806	63532 37502	41560 20414	20803 8823	6515 2138	16468 23916	29413 81405	28308 85963	28844 84000	13009 38333	01 02
84795 8213	54717 4825	13920 911	5828 296	2339 121	63519 5631	101034 9337	61974 5145	29626 1956	8653 520	40384 1853	110818 4627	114271 4116	112844 3468	51342 1047	03 04
4 REG.-BEZ. DARMSTADT															
163429 17812	90851 15306	20853 3747	8573 1512	3602 462	88793 27209	123184 47569	76119 24746	37014 10461	11983 2507	29120 30290	49000 97553	44706 99580	44177 95773	21166 43189	01 02
181241 14527	106157 7825	24600 1420	10085 471	4064 188	116002 9605	170753 14226	100865 7434	47475 2867	14490 751	59410 3220	146553 6962	144286 5969	139950 4970	64355 1542	03 04
5 REG.-BEZ. GIESSEN 531 GIESSEN															
8362 818	5059 857	1040 249	342 83	114 35	4529 1487	6283 2642	3776 1431	1775 690	541 172	2065 2487	3249 7657	2959 8478	2889 8422	1550 4405	01 02
9180 350	5916 222	1289 39	425 10	149 6	6016 206	8925 271	5207 143	2465 55	713 32	4552 95	10906 135	11437 156	11311 129	5955 86	03 04
532 LAHN-DILL-KREIS															
6296 1084	3752 1079	926 314	414 118	159 57	3722 1709	4906 3005	2907 1626	1470 835	536 244	1693 3199	3109 10015	2574 10686	2452 10603	1459 5753	01 02
7380 157	4831 59	1240 11	532 4	216 1	5431 108	7911 144	4533 62	2305 25	780 5	4892 47	13124 109	13260 88	13055 66	7212 29	03 04
533 LIMBURG-WEILBURG															
3583 843	1922 742	495 212	183 114	85 38	2317 1268	2842 1945	1606 1079	805 574	263 155	1167 2255	1899 6366	1580 6800	1537 7199	875 4160	01 02
4426 69	2664 31	707 8	297 3	123 1	3585 62	4787 98	2685 46	1379 11	418 3	3422 30	8265 65	8380 40	8736 58	5035 28	03 04



NOCH: 6. BEWOHNTE WOHNUNGEN \*) IN

SCHL. NR.	GEBIET	BEWOHNTE WOHNUNGEN	DARIN		WOHNUNGEN MIT 1 RAUM 2) UND ... PERSONEN			WOHNUNGEN MIT 2 RAEUMEN UND ... PERSONEN				
			RAEUME	PERSONEN	1	2	3 UND MEHR	1	2	3	4	5 UND MEHR
LFD. NR.	ART DER WOHNUNG	INSGESAMT	INSGESAMT	INSGESAMT	1	2	3 UND MEHR	1	2	3	4	5 UND MEHR
5 REG.-BEZ. GIESSEN												
534 MARBURG-BIEDENKOPF												
01	MIETWOHNUNGEN	43075	166369	96468	2782	53	8	2635	570	81	30	7
02	EIGENTUEMERWOHNUNGEN	41685	256906	136084	23	3	3	128	50	20	7	6
03	WOHNUNGEN INSGESAMT	84760	423275	232552	2805	56	11	2763	620	101	37	13
04	DAR. EIGENTUMSWOHNUNGEN	2827	10722	6095	265	9	1	187	48	3	1	-
535 VOGELSBERCKREIS												
01	MIETWOHNUNGEN	13605	56425	30368	178	13	6	580	144	30	18	8
02	EIGENTUEMERWOHNUNGEN	23828	148117	78816	9	5	2	67	39	19	13	8
03	WOHNUNGEN INSGESAMT	37433	204542	109184	187	18	8	647	183	49	31	16
04	DAR. EIGENTUMSWOHNUNGEN	260	1180	609	8	2	-	16	-	1	-	1
LANDKREISE												
01	MIETWOHNUNGEN	173228	671556	376115	8347	267	67	10276	2069	401	135	62
02	EIGENTUEMERWOHNUNGEN	190389	1139079	588814	110	21	14	611	321	105	71	35
03	WOHNUNGEN INSGESAMT	363617	1810635	964929	8457	288	81	10887	2390	506	206	97
04	DAR. EIGENTUMSWOHNUNGEN	7534	27890	15608	833	38	3	558	134	15	3	2
5 REG.-BEZ. GIESSEN												
01	MIETWOHNUNGEN	173228	671556	376115	8347	267	67	10276	2069	401	135	62
02	EIGENTUEMERWOHNUNGEN	190389	1139079	588814	110	21	14	611	321	105	71	35
03	WOHNUNGEN INSGESAMT	363617	1810635	964929	8457	288	81	10887	2390	506	206	97
04	DAR. EIGENTUMSWOHNUNGEN	7534	27890	15608	833	38	3	558	134	15	3	2
6 REG.-BEZ. KASSEL												
611 KASSEL												
01	MIETWOHNUNGEN	72417	270813	140762	3069	127	17	3808	496	75	34	23
02	EIGENTUEMERWOHNUNGEN	18362	97319	46599	38	8	3	96	37	4	4	4
03	WOHNUNGEN INSGESAMT	90779	368132	187361	3107	135	20	3904	533	79	38	27
04	DAR. EIGENTUMSWOHNUNGEN	4973	18122	8791	438	23	3	290	47	7	4	2
KREISFREIE STADT												
01	MIETWOHNUNGEN	72417	270813	140762	3069	127	17	3808	496	75	34	23
02	EIGENTUEMERWOHNUNGEN	18362	97319	46599	38	8	3	96	37	4	4	4
03	WOHNUNGEN INSGESAMT	90779	368132	187361	3107	135	20	3904	533	79	38	27
04	DAR. EIGENTUMSWOHNUNGEN	4973	18122	8791	438	23	3	290	47	7	4	2
631 FULDA												
01	MIETWOHNUNGEN	36433	147735	77076	620	29	8	1737	284	55	22	12
02	EIGENTUEMERWOHNUNGEN	34554	201574	114019	12	2	2	105	54	22	19	4
03	WOHNUNGEN INSGESAMT	70987	349309	191095	632	31	10	1842	338	77	41	16
04	DAR. EIGENTUMSWOHNUNGEN	921	3706	1917	11	2	-	38	14	-	-	1
632 HERSFELD-ROTEBURG												
01	MIETWOHNUNGEN	20529	83502	44835	315	11	1	714	176	32	12	9
02	EIGENTUEMERWOHNUNGEN	26891	159870	83498	3	2	2	68	51	17	14	6
03	WOHNUNGEN INSGESAMT	47420	243372	128333	318	13	3	782	227	49	26	15
04	DAR. EIGENTUMSWOHNUNGEN	522	2108	1113	3	-	-	21	11	2	-	-
633 KASSEL												
01	MIETWOHNUNGEN	38944	159223	83898	360	39	2	1382	289	56	30	8
02	EIGENTUEMERWOHNUNGEN	47709	271047	141006	15	5	5	109	72	37	20	8
03	WOHNUNGEN INSGESAMT	86653	430270	224904	375	44	7	1491	361	93	50	16
04	DAR. EIGENTUMSWOHNUNGEN	1924	7596	4171	31	5	-	70	25	2	2	-
634 SCHWÄLM-EDER-KREIS												
01	MIETWOHNUNGEN	26843	110623	58495	247	8	1	1093	197	39	14	7
02	EIGENTUEMERWOHNUNGEN	38990	235444	120422	16	2	4	94	43	12	11	7
03	WOHNUNGEN INSGESAMT	65833	346067	178917	263	10	5	1187	240	51	25	14
04	DAR. EIGENTUMSWOHNUNGEN	416	1856	961	1	-	-	7	2	2	-	-

\*) OHNE FREIZEITWOHNUNGEN, OHNE WOHNUNGEN IN GEBÄUDEN MIT VOLLSTÄNDIGER WOHNHEIMNUTZUNG, OHNE WOHNUNGEN, FÜR DIE KEINE ANGABEN ZUM HAUSHALT / ZUR PERSON VORLIEGEN. - 1) BEI BEWOHNTE WOHNUNGEN MIT 10 UND MEHR RAEUMEN WERDEN 10 RAEUME ZUGRUNDEGELEGT. - 2) ALLE RAEUME MIT 6 M2 UND MEHR SOWIE ALLE KUECHEN.

GEBÄUDEN NACH DER BELEGUNG IN DEN KREISFREIEN STÄDTEN UND LANDKREISEN

WOHNUNGEN MIT 3 RAEUMEN 2) UND ... PERSONEN					WOHNUNGEN MIT 4 RAEUMEN 2) UND ... PERSONEN					WOHNUNGEN MIT 5 UND MEHR RAEUMEN 2) UND ... PERSONEN					LFD. NR.
1	2	3	4	5 UND MEHR	1	2	3	4	5 UND MEHR	1	2	3	4	5 UND MEHR	
5 REG.-BEZ. GIESSEN 534 MARBURG-BIEDENKOPF															
5693	3731	752	242	103	3655	5263	3305	1462	649	1679	2900	2620	2860	1995	01
698	602	212	93	40	1105	2199	1124	662	210	2374	7255	8189	9179	7504	02
6391	4333	964	335	143	4760	7461	4429	2124	859	4053	10155	10809	12039	9499	03
366	274	36	7	1	235	303	148	42	17	118	229	197	194	146	04
535 VOGELSBURGKREIS															
1943	1157	263	96	46	1418	1650	901	495	146	807	1200	1007	995	504	01
356	386	121	57	35	642	1160	683	406	117	1411	4189	4580	4947	4576	02
2299	1543	384	153	81	2060	2810	1584	901	263	2218	5389	5587	5942	5080	03
21	16	5	2	-	18	29	8	8	-	19	43	16	32	15	04
LANDKREISE															
25877	15621	3476	1277	507	15641	20944	12495	6007	2135	7411	12357	10740	10733	6383	01
3799	3666	1108	465	205	6211	10950	5943	3167	898	11726	35482	38733	40350	26398	02
29676	19287	4584	1742	712	21852	31894	18438	9174	3033	19137	47839	49473	51083	32781	03
963	602	99	26	9	629	845	407	141	57	309	581	497	479	304	04
5 REG.-BEZ. GIESSEN															
25877	15621	3476	1277	507	15641	20944	12495	6007	2135	7411	12357	10740	10733	6383	01
3799	3666	1108	465	205	6211	10950	5943	3167	898	11726	35482	38733	40350	26398	02
29676	19287	4584	1742	712	21852	31894	18438	9174	3033	19137	47839	49473	51083	32781	03
963	602	99	26	9	629	845	407	141	57	309	581	497	479	304	04
6 REG.-BEZ. KASSEL 611 KASSEL															
13717	5571	878	303	134	9801	11442	5331	2096	752	2772	4112	3301	3028	1530	01
674	468	108	31	12	1450	1884	884	285	56	1542	3953	3146	2701	974	02
14391	6039	986	334	146	11251	13326	6215	2381	808	4314	8065	6447	5729	2504	03
762	324	58	10	2	749	752	289	73	25	278	388	246	153	50	04
KREISFREIE STADT															
13717	5571	878	303	134	9801	11442	5331	2096	752	2772	4112	3301	3028	1530	01
674	468	108	31	12	1450	1884	884	285	56	1542	3953	3146	2701	974	02
14391	6039	986	334	146	11251	13326	6215	2381	808	4314	8065	6447	5729	2504	03
762	324	58	10	2	749	752	289	73	25	278	388	246	153	50	04
631 FULDA															
5801	2520	555	195	101	4369	4878	2425	1230	364	2014	3138	2515	2488	1073	01
558	532	233	123	68	1056	2150	1451	1002	362	1499	4974	6234	8418	5674	02
6359	3052	788	318	169	5425	7028	3876	2232	726	3513	8112	8749	10906	6747	03
145	79	9	2	2	119	142	61	26	8	43	74	61	56	28	04
632 HERSFELD-ROTEBURG															
3374	1755	409	157	60	2320	2564	1449	685	245	1074	1653	1387	1412	715	01
478	492	149	81	37	830	1572	872	534	175	1691	5011	5371	5747	3688	02
3852	2247	558	238	97	3150	4136	2321	1219	420	2765	6664	6758	7159	4403	03
96	52	11	4	1	56	64	37	17	2	23	38	36	27	21	04
633 KASSEL															
6056	2986	540	189	54	4506	5879	3224	1299	280	1875	3194	2771	2845	1080	01
917	1012	257	123	35	1650	3839	2210	947	186	2533	9089	10178	9921	4541	02
6973	3998	797	312	89	6156	9718	5434	2246	466	4408	12283	12949	12766	5621	03
238	146	21	6	1	189	437	217	72	11	63	123	118	104	43	04
634 SCHWALM-EDER-KREIS															
4310	2136	424	145	38	3015	3525	1914	948	226	1394	2276	1923	1967	996	01
630	676	199	102	40	1196	2263	1288	700	208	2442	7310	8109	8560	5078	02
4940	2812	623	247	78	4211	5788	3202	1648	434	3836	9586	10032	10527	6074	03
43	22	2	-	2	47	68	36	12	1	15	61	43	37	15	04

NOCH: 6. BEWOHNTE WOHNUNGEN \*) IN

SCHL. NR.	GEBIET	BEWOHNTE WOHNUNGEN	DARIN		WOHNUNGEN MIT 1 RAUM 2) UND ... PERSONEN			WOHNUNGEN MIT 2 RAEUMEN UND ... PERSONEN				
			RAEUME	PERSONEN								
LFD. NR.	ART DER WOHNUNG	INSGESAMT	INSGESAMT	INS-GESAMT	1	2	3 UND MEHR	1	2	3	4	5 UND MEHR
6 REG.-BEZ. KASSEL												
635 WALDECK-FRANKENBERG												
01	MIETWOHNUNGEN	24266	97753	52428	552	26	2	1156	249	41	17	12
02	EIGENTUEMERWOHNUNGEN	31695	194113	101244	20	15	4	133	72	25	12	9
03	WOHNUNGEN INSGESAMT	55961	291866	153672	572	41	6	1289	321	66	29	21
04	DAR. EIGENTUMSWOHNUNGEN	1192	4172	2246	101	8	1	111	47	5	1	1
636 WERRA-MEISSNER-KREIS												
01	MIETWOHNUNGEN	21107	84851	44215	300	16	-	918	139	29	16	4
02	EIGENTUEMERWOHNUNGEN	23679	136195	70711	9	1	1	78	41	12	12	3
03	WOHNUNGEN INSGESAMT	44786	221046	114926	309	17	1	996	180	41	28	7
04	DAR. EIGENTUMSWOHNUNGEN	676	2693	1330	17	1	-	30	4	5	-	-
LANDKREISE												
01	MIETWOHNUNGEN	168122	683687	360947	2394	129	14	7000	1334	252	111	52
02	EIGENTUEMERWOHNUNGEN	203518	1198243	630900	75	27	18	587	333	125	88	37
03	WOHNUNGEN INSGESAMT	371640	1881930	991847	2469	156	32	7587	1667	377	199	89
04	DAR. EIGENTUMSWOHNUNGEN	5651	22131	11738	164	16	1	277	103	16	3	2
6 REG.-BEZ. KASSEL												
01	MIETWOHNUNGEN	240539	954500	501709	5463	256	31	10808	1830	327	145	75
02	EIGENTUEMERWOHNUNGEN	221880	1295562	677499	113	35	21	683	370	129	92	41
03	WOHNUNGEN INSGESAMT	462419	2250062	1179208	5576	291	52	11491	2200	456	237	116
04	DAR. EIGENTUMSWOHNUNGEN	10624	40253	20529	602	39	4	567	150	23	7	4
HESSEN												
01	MIETWOHNUNGEN	1347341	5070131	2822153	50382	3210	713	86322	15120	3578	1528	710
02	EIGENTUEMERWOHNUNGEN	936107	5299347	2735836	1078	199	79	4361	1999	638	381	159
03	WOHNUNGEN INSGESAMT	2283448	10369478	5557989	51460	3409	792	90683	17119	4216	1909	869
04	DAR. EIGENTUMSWOHNUNGEN	112860	423000	228196	6065	494	86	7110	1514	294	103	41

\*) OHNE FREIZEITWOHNUNGEN, OHNE WOHNUNGEN IN GEBAEUDEN MIT VOLLSTAENDIGER WOHNHEIMNUTZUNG, OHNE WOHNUNGEN, FUEER DIE KEINE ANGABEN ZUM HAUSHALT / ZUR PERSON VORLIEGEN.- 1) BEI BEWOHNTE WOHNUNGEN MIT 10 UND MEHR RAEUMEN WERDEN 10 RAEUME ZUGRUNDEGELEGT.- 2) ALLE RAEUME MIT 6 M2 UND MEHR SOWIE ALLE KUECHEN.

GEBÄUDE NACH DER BELEGUNG IN DEN KREISFREIEN STÄDTEN UND LANDKREISEN

WOHNUNGEN MIT 3 RÄUMEN 2) UND ... PERSONEN					WOHNUNGEN MIT 4 RÄUMEN 2) UND ... PERSONEN					WOHNUNGEN MIT 5 UND MEHR RÄUMEN 2) UND ... PERSONEN					LFD. NR.
1	2	3	4	5 UND MEHR	1	2	3	4	5 UND MEHR	1	2	3	4	5 UND MEHR	
6 REG.-BEZ. KASSEL															
635 WALDECK-FRANKENBERG															
3922	1964	397	165	59	2613	3179	1710	817	265	1121	1865	1568	1714	852	01
625	578	169	93	37	1083	1690	958	489	167	2028	5504	5846	6620	5518	02
4547	2542	566	258	96	3696	4869	2668	1306	432	3149	7369	7414	8334	6370	03
206	79	18	5	-	123	178	59	31	13	29	52	56	47	21	04
636 WERRA-MEISSNER-KREIS															
3551	1706	353	128	60	2597	2925	1529	716	203	1151	1576	1312	1269	609	01
496	530	148	71	35	906	1684	950	490	144	1492	4544	4649	4574	2809	02
4047	2236	501	199	95	3503	4609	2479	1206	347	2643	6120	5961	5843	3418	03
109	42	5	2	-	105	116	41	25	2	28	58	37	35	14	04
LANDKREISE															
27014	13067	2678	979	372	19420	22950	12251	5695	1583	8629	13702	11476	11695	5325	01
3704	3820	1155	593	252	6721	13198	7729	4162	1242	11685	36432	40387	43840	27308	02
30718	16887	3833	1572	624	26141	36148	19980	9857	2825	20314	50134	51863	55535	32633	03
837	420	66	19	6	639	1005	451	183	37	201	406	351	306	142	04
6 REG.-BEZ. KASSEL															
40731	18638	3556	1282	506	29221	34392	17582	7791	2335	11401	17814	14777	14723	6855	01
4378	4288	1263	624	264	8171	15082	8613	4447	1298	13227	40385	43533	46541	28282	02
45109	22926	4819	1906	770	37392	49474	26195	12238	3633	24628	58199	58310	61264	35137	03
1599	744	124	29	8	1388	1757	740	256	62	479	794	597	459	192	04
HESSEN															
230037	125110	27885	11132	4615	133655	178520	106196	50812	16453	47932	79171	70223	69633	34404	01
25989	23260	6118	2601	931	41591	73601	39302	18075	4703	55243	173420	181846	182664	97869	02
256026	148370	34003	13733	5546	175246	252121	145498	68887	21156	103175	252591	252069	252297	132273	03
17089	9171	1643	526	205	11622	16828	8581	3264	870	4008	8337	7063	5908	2038	04

## 7. ÖFFENTLICH GEFÖRDERTE BEWOHNTE WOHNUNGEN \*)

## 4 REG.-BEZ. DARMSTADT

LFD. NR.	GEGENSTAND DER NACHWEISUNG	BEWOHNTE WOHNUNGEN			DARUNTER		
		INSGESAMT	BELEGT MIT		WOHNUNGSBAUEINEN MIT 1 UND 2 WOHNUNGEN		
			HAUSHALTEN	PERSONEN	WOHNUNGEN	BELEGT MIT	
						HAUSHALTEN	PERSONEN
		1	2	3	4	5	6

## MIETWOHNUNGEN 1)

## VON ... BIS ... ERRICHTET

01	BIS 1900	751	776	1 905	115	122	280
02	1901 - 1918	692	710	1 312	60	61	138
03	1919 - 1948	1 975	2 033	4 131	188	197	429
04	1949 - 1957	53 926	55 054	99 742	2 817	2 896	5 973
05	1958 - 1962	42 318	43 186	91 755	1 735	1 786	3 883
06	1963 - 1968	48 987	49 984	118 852	1 695	1 756	4 064
07	1969 - 1973	23 192	23 575	58 316	716	734	1 601
08	1974 - 1978	18 609	19 451	45 231	425	443	988
09	1979 - 1983	8 587	8 729	21 021	338	347	735
10	1984 UND SPÄTER	6 635	6 752	16 836	160	164	367
11	ZUSAMMEN	205 672	210 250	459 101	8 249	8 506	18 458

## EIGENTUMERWOHNUNGEN 1)

## VON ... BIS ... ERRICHTET

12	BIS 1900	332	345	1 033	260	269	836
13	1901 - 1918	205	215	607	149	154	467
14	1919 - 1948	521	544	1 446	449	469	1 288
15	1949 - 1957	7 291	7 559	17 681	6 285	6 525	15 661
16	1958 - 1962	5 975	6 163	15 668	5 247	5 418	14 148
17	1963 - 1968	6 734	7 007	19 797	6 024	6 284	18 148
18	1969 - 1973	3 993	4 131	13 229	3 337	3 466	11 610
19	1974 - 1978	2 840	2 936	10 280	2 441	2 527	9 173
20	1979 - 1983	1 684	1 732	6 281	1 525	1 571	5 835
21	1984 UND SPÄTER	958	987	3 569	849	877	3 287
22	ZUSAMMEN	30 533	31 619	89 591	26 566	27 560	80 453

## WOHNUNGEN 1) INSGESAMT

## VON ... BIS ... ERRICHTET

23	BIS 1900	1 083	1 121	2 938	375	391	1 116
24	1901 - 1918	897	925	1 919	209	215	605
25	1919 - 1948	2 496	2 577	5 577	637	666	1 717
26	1949 - 1957	61 217	62 613	117 423	9 102	9 421	21 634
27	1958 - 1962	48 293	49 349	107 423	6 982	7 204	18 031
28	1963 - 1968	55 721	56 991	138 649	7 719	8 040	22 212
29	1969 - 1973	27 185	27 706	71 545	4 053	4 200	13 211
30	1974 - 1978	21 449	22 387	55 511	2 866	2 970	10 161
31	1979 - 1983	10 271	10 461	27 302	1 863	1 918	6 570
32	1984 UND SPÄTER	7 593	7 739	20 405	1 009	1 041	3 654
33	ZUSAMMEN	236 205	241 869	548 692	34 815	36 066	98 911

\*) MIT MITTELN DES SOZIALEN WOHNUNGSBAUS GEFÖRDERT (1. FÖRDERUNGSWEG). -

1) OHNE FREIZEITWOHNEINHEITEN, OHNE WOHNHEINHEITEN IN GEBÄUDEN MIT VOLLSTÄNDIGER WOHNHEIMNUTZUNG SOWIE OHNE WOHNHEINHEITEN AUSLÄNDISCHER STREITKRAFTE UND ÄHNLICHER PERSONENGRUPPEN.

NACH BELEGUNG, GEBÄUDEART UND BAUJAHR

4 REG.-BEZ. DARMSTADT

IN							LFD. NR.
WOHNGEBAEUDEN MIT 3 UND MEHR WOHNUNGEN			SONSTIGEN GEBAEUDEN MIT WOHNRAUM				
WOHNUNGEN	BELEGT MIT		WOHNUNGEN	BELEGT MIT			
	HAUSHALTEN	PERSONEN		HAUSHALTEN	PERSONEN		
7	8	9	10	11	12		

608	626	1 574	28	28	51	01
619	635	1 153	13	14	21	02
1 777	1 825	3 669	10	11	33	03
50 953	51 998	93 465	156	160	304	04
40 465	41 270	87 637	118	130	235	05
47 210	48 142	114 605	82	86	183	06
22 393	22 749	56 537	83	92	178	07
18 035	18 855	43 931	149	153	312	08
8 222	8 355	20 223	27	27	63	09
6 453	6 565	16 405	22	23	64	10
196 735	201 020	439 199	688	724	1 444	11

63	67	171	9	9	26	12
53	57	131	3	4	9	13
70	72	153	2	3	5	14
973	998	1 945	33	36	75	15
712	727	1 477	16	18	43	16
698	710	1 621	12	13	28	17
652	661	1 611	4	4	8	18
396	406	1 099	3	3	8	19
151	153	416	8	8	30	20
107	108	277	2	2	5	21
3 875	3 959	8 901	92	100	237	22

671	693	1 745	37	37	77	23
672	692	1 284	16	18	30	24
1 847	1 897	3 822	12	14	38	25
51 926	52 996	95 410	189	196	379	26
41 177	41 997	89 114	134	148	278	27
47 908	48 852	116 226	94	99	211	28
23 045	23 410	58 148	87	96	186	29
18 431	19 261	45 030	152	156	320	30
8 373	8 508	20 639	35	35	93	31
6 560	6 673	16 682	24	25	69	32
200 610	204 979	448 100	780	824	1 681	33

NOCH: 7. ÖFFENTLICH GEFÖRDERTE BEWOHNTE WOHNUNGEN \*)

5 REG.-BEZ. GIESSEN

LFD. NR.	GEGENSTAND DER NACHWEISUNG	BEWOHNTE WOHNUNGEN			DARUNTER		
		INSGESAMT	BELEGT MIT		WOHNGEBÄUDE MIT 1 UND 2 WOHNUNGEN		
			HAUSHALTEN	PERSONEN	WOHNUNGEN	BELEGT MIT	
						HAUSHALTEN	PERSONEN
		1	2	3	4	5	6

MIETWOHNUNGEN 1)

VON ... BIS ... ERRICHTET

01	BIS 1900	205	231	474	63	63	131
02	1901 - 1918	64	72	125	15	16	27
03	1919 - 1948	288	291	513	56	57	141
04	1949 - 1957	9 421	9 688	18 748	1 247	1 291	2 571
05	1958 - 1962	8 197	8 476	18 699	918	939	2 005
06	1963 - 1968	8 350	8 711	20 207	972	1 002	2 209
07	1969 - 1973	4 995	5 204	11 627	523	533	1 079
08	1974 - 1978	3 680	3 829	7 310	381	393	777
09	1979 - 1983	1 682	1 780	3 587	315	319	672
10	1984 UND SPÄTER	1 051	1 075	2 205	152	154	377
11	ZUSAMMEN	37 933	39 357	83 495	4 642	4 767	9 989

EIGENTÜMERWOHNUNGEN 1)

VON ... BIS ... ERRICHTET

12	BIS 1900	281	295	948	253	266	868
13	1901 - 1918	120	122	437	109	111	406
14	1919 - 1948	260	273	850	251	263	824
15	1949 - 1957	3 581	3 770	9 490	3 447	3 629	9 188
16	1958 - 1962	3 211	3 426	9 114	3 087	3 291	8 825
17	1963 - 1968	3 889	4 145	12 521	3 751	3 998	12 184
18	1969 - 1973	2 589	2 712	9 604	2 518	2 639	9 405
19	1974 - 1978	2 049	2 159	7 832	1 983	2 090	7 631
20	1979 - 1983	1 333	1 375	5 104	1 288	1 329	4 973
21	1984 UND SPÄTER	586	597	2 179	555	565	2 061
22	ZUSAMMEN	17 899	18 874	58 079	17 242	18 181	56 365

WOHNUNGEN 1) INSGESAMT

VON ... BIS ... ERRICHTET

23	BIS 1900	486	526	1 422	316	329	999
24	1901 - 1918	184	194	562	124	127	433
25	1919 - 1948	548	564	1 363	307	320	965
26	1949 - 1957	13 002	13 458	28 238	4 694	4 920	11 759
27	1958 - 1962	11 408	11 902	27 813	4 005	4 230	10 830
28	1963 - 1968	12 239	12 856	32 728	4 723	5 000	14 393
29	1969 - 1973	7 584	7 916	21 231	3 041	3 172	10 484
30	1974 - 1978	5 729	5 988	15 142	2 364	2 483	8 408
31	1979 - 1983	3 015	3 155	8 691	1 603	1 648	5 645
32	1984 UND SPÄTER	1 637	1 672	4 384	707	719	2 438
33	ZUSAMMEN	55 832	58 231	141 574	21 884	22 948	66 354

\*) MIT MITTELN DES SOZIALEN WOHNUNGSBAUS GEFÖRDERT (1. FÖRDERUNGSWEG). -

1) OHNE FREIZEITWOHNEINHEITEN, OHNE WOHNHEINHEITEN IN GEBÄUDE MIT VOLLSTÄNDIGER WOHNHEIMNUTZUNG SOWIE OHNE WOHNHEINHEITEN AUSLÄNDISCHER STREITKRÄFTE UND ÄHNLICHER PERSONENGRUPPEN.

NACH BELEGUNG, GEBÄUDEART UND BAUJAHR

5 REG.-BEZ. GIESSEN

IN						LFD. NR.	
WOHNGEBÄUDE MIT 3 UND MEHR WOHNUNGEN			SONSTIGEN GEBÄUDE MIT WOHNRAUM				
WOHNUNGEN	BELEGT MIT		WOHNUNGEN	BELEGT MIT			
	HAUSHALTEN	PERSONEN		HAUSHALTEN	PERSONEN		
7	8	9	10	11	12		
132	158	324	10	10	19	01	
47	54	96	2	2	2	02	
230	232	366	2	2	6	03	
8 165	8 388	16 159	9	9	18	04	
7 266	7 524	16 671	13	13	23	05	
7 353	7 679	17 936	25	30	62	06	
4 463	4 660	10 522	9	11	26	07	
3 292	3 429	6 519	7	7	14	08	
1 352	1 446	2 894	15	15	21	09	
896	918	1 821	3	3	7	10	
33 196	34 488	73 308	95	102	198	11	
24	25	67	4	4	13	12	
8	8	21	3	3	10	13	
9	10	26	—	—	—	14	
128	135	284	6	6	18	15	
117	128	256	7	7	33	16	
132	140	317	6	7	20	17	
69	71	195	2	2	4	18	
63	66	188	3	3	13	19	
42	42	118	3	4	13	20	
30	31	112	1	1	6	21	
622	656	1 584	35	37	130	22	
156	183	391	14	14	32	23	
55	62	117	5	5	12	24	
239	242	392	2	2	6	25	
8 293	8 523	16 443	15	15	36	26	
7 383	7 652	16 927	20	20	56	27	
7 485	7 819	18 253	31	37	82	28	
4 532	4 731	10 717	11	13	30	29	
3 355	3 495	6 707	10	10	27	30	
1 394	1 488	3 012	18	19	34	31	
926	949	1 933	4	4	13	32	
33 818	35 144	74 892	130	139	328	33	



NOCH: 7. ÖFFENTLICH GEFÖRDERTE BEWOHNTE WOHNUNGEN \*)

6 REG.-BEZ. KASSEL

LFD. NR.	GEGENSTAND DER NACHWEISUNG	BEWOHNTE WOHNUNGEN			DARUNTER		
		INSGESAMT	BELEGT MIT		WOHNUNGSBAUEUDEN MIT 1 UND 2 WOHNUNGEN		
			HAUSHALTEN	PERSONEN	WOHNUNGEN	BELEGT MIT	
						HAUSHALTEN	PERSONEN
		1	2	3	4	5	6

MIETWOHNUNGEN 1)

VON ... BIS ... ERRICHTET

01	BIS 1900	388	393	772	80	81	188
02	1901 - 1918	131	133	271	29	30	67
03	1919 - 1948	900	920	1 918	200	209	498
04	1949 - 1957	17 474	17 851	31 852	1 754	1 808	3 604
05	1958 - 1962	12 058	12 279	25 623	1 607	1 633	3 388
06	1963 - 1968	15 388	15 589	36 191	2 128	2 173	4 671
07	1969 - 1973	6 986	7 086	15 548	1 059	1 083	2 213
08	1974 - 1978	4 594	4 649	9 338	813	828	1 616
09	1979 - 1983	2 236	2 274	4 563	663	677	1 514
10	1984 UND SPÄTER	1 164	1 180	2 219	217	220	485
11	ZUSAMMEN	61 319	62 354	128 295	8 550	8 742	18 244

EIGENTÜMERWOHNUNGEN 1)

VON ... BIS ... ERRICHTET

12	BIS 1900	227	235	765	193	201	672
13	1901 - 1918	109	115	389	98	103	358
14	1919 - 1948	433	454	1 365	407	427	1 292
15	1949 - 1957	4 356	4 504	11 231	4 041	4 176	10 564
16	1958 - 1962	4 559	4 727	12 524	4 316	4 478	12 020
17	1963 - 1968	6 748	7 019	21 028	6 431	6 693	20 233
18	1969 - 1973	4 602	4 790	16 195	4 281	4 460	15 314
19	1974 - 1978	3 723	3 857	13 686	3 533	3 663	13 205
20	1979 - 1983	2 331	2 394	8 614	2 233	2 294	8 355
21	1984 UND SPÄTER	910	924	3 345	879	892	3 245
22	ZUSAMMEN	27 998	29 019	89 142	26 412	27 387	85 258

WOHNUNGEN 1) INSGESAMT

VON ... BIS ... ERRICHTET

23	BIS 1900	615	628	1 537	273	282	860
24	1901 - 1918	240	248	660	127	133	425
25	1919 - 1948	1 333	1 374	3 283	607	636	1 790
26	1949 - 1957	21 830	22 355	43 083	5 795	5 984	14 168
27	1958 - 1962	16 617	17 006	38 147	5 923	6 111	15 408
28	1963 - 1968	22 136	22 608	57 219	8 559	8 866	24 904
29	1969 - 1973	11 588	11 876	31 743	5 340	5 543	17 527
30	1974 - 1978	8 317	8 506	23 024	4 346	4 491	14 821
31	1979 - 1983	4 567	4 668	13 177	2 896	2 971	9 869
32	1984 UND SPÄTER	2 074	2 104	5 564	1 096	1 112	3 730
33	ZUSAMMEN	89 317	91 373	217 437	34 962	36 129	103 502

\*) MIT MITTELN DES SOZIALEN WOHNUNGSBAUS GEFÖRDERT (1. FÖRDERUNGSWEG). -

1) OHNE FREIZEITWOHNEINHEITEN, OHNE WOHNHEINHEITEN IN GEBÄUDEN MIT VOLLSTÄNDIGER WOHNHEIMNUTZUNG SOWIE OHNE WOHNHEINHEITEN AUSLÄNDISCHER STREITKRAFTS UND ÄHNLICHER PERSONENGRUPPEN.

NACH BELEGUNG, GEBÄUDEART UND BAUJAHR

6 REG.-BEZ. KASSEL

IN						LFD. NR.
WOHNGEBÄUDEN MIT 3 UND MEHR WOHNUNGEN			SONSTIGEN GEBÄUDEN MIT WOHNRAUM			
BELEGT MIT			BELEGT MIT			
WOHNUNGEN	HAUSHALTEN	PERSONEN	WOHNUNGEN	HAUSHALTEN	PERSONEN	
7	8	9	10	11	12	
290	293	538	18	19	46	01
100	101	201	2	2	3	02
698	709	1 416	2	2	4	03
15 648	15 970	28 125	72	73	123	04
10 418	10 603	22 153	33	43	82	05
13 239	13 395	31 461	21	21	59	06
5 907	5 983	13 293	20	20	42	07
3 767	3 807	7 681	14	14	41	08
1 555	1 577	3 012	18	20	37	09
933	946	1 705	14	14	29	10
52 555	53 384	109 585	214	228	466	11
31	31	82	3	3	11	12
10	11	29	1	1	2	13
26	27	73	-	-	-	14
302	313	621	13	15	46	15
238	243	487	5	6	17	16
305	313	762	12	13	33	17
315	324	858	6	6	23	18
183	187	459	7	7	22	19
92	94	239	6	6	20	20
30	31	96	1	1	4	21
1 532	1 574	3 706	54	58	178	22
321	324	620	21	22	57	23
110	112	230	3	3	5	24
724	736	1 489	2	2	4	25
15 950	16 283	28 746	85	88	169	26
10 656	10 846	22 640	38	49	99	27
13 544	13 708	32 223	33	34	92	28
6 222	6 307	14 151	26	26	65	29
3 950	3 994	8 140	21	21	63	30
1 647	1 671	3 251	24	26	57	31
963	977	1 801	15	15	33	32
54 087	54 958	113 291	268	286	644	33

7. ÖFFENTLICH GEFÖRDERTE BEWOHNTE WOHNUNGEN \*)

HESSEN							
LFD. NR.	GEGENSTAND DER NACHWEISUNG	BEWOHNTE WOHNUNGEN			DARUNTER		
		INSGESAMT	BELEGT MIT		WOHNUNGSBAUEUDEN MIT 1 UND 2 WOHNUNGEN		
			HAUSHALTEN	PERSONEN	WOHNUNGEN	BELEGT MIT	
						HAUSHALTEN	PERSONEN
		1	2	3	4	5	6

MIETWOHNUNGEN 1)

VON ... BIS ... ERRICHTET

	BIS 1900						
01		1 344	1 400	3 151	258	266	599
02	1901 - 1918	887	915	1 708	104	107	232
03	1919 - 1948	3 163	3 244	6 562	444	463	1 068
04	1949 - 1957	80 821	82 593	150 342	5 818	5 995	12 148
05	1958 - 1962	62 573	63 941	136 077	4 260	4 358	9 276
06	1963 - 1968	72 725	74 284	175 250	4 795	4 931	10 944
07	1969 - 1973	35 173	35 865	85 491	2 298	2 350	4 893
08	1974 - 1978	26 883	27 929	61 879	1 619	1 664	3 381
09	1979 - 1983	12 505	12 783	29 171	1 316	1 343	2 921
10	1984 UND SPÄTER	8 850	9 007	21 260	529	538	1 229
11	ZUSAMMEN	304 924	311 961	670 891	21 441	22 015	46 691

EIGENTUMERWOHNUNGEN 1)

VON ... BIS ... ERRICHTET

	BIS 1900						
12		840	875	2 746	706	736	2 376
13	1901 - 1918	434	452	1 433	356	368	1 231
14	1919 - 1948	1 214	1 271	3 661	1 107	1 159	3 404
15	1949 - 1957	15 228	15 833	38 402	13 773	14 330	35 413
16	1958 - 1962	13 745	14 316	37 306	12 650	13 187	34 993
17	1963 - 1968	17 371	18 171	53 346	16 206	16 975	50 565
18	1969 - 1973	11 184	11 633	39 028	10 136	10 565	36 329
19	1974 - 1978	8 612	8 952	31 798	7 957	8 280	30 009
20	1979 - 1983	5 348	5 501	19 999	5 046	5 194	19 163
21	1984 UND SPÄTER	2 454	2 508	9 093	2 283	2 334	8 593
22	ZUSAMMEN	76 430	79 512	236 812	70 220	73 128	222 076

WOHNUNGEN 1) INSGESAMT

VON ... BIS ... ERRICHTET

	BIS 1900						
23		2 184	2 275	5 897	964	1 002	2 975
24	1901 - 1918	1 321	1 367	3 141	460	475	1 463
25	1919 - 1948	4 377	4 515	10 223	1 551	1 622	4 472
26	1949 - 1957	96 049	98 426	188 744	19 591	20 325	47 561
27	1958 - 1962	76 318	78 257	173 383	16 910	17 545	44 269
28	1963 - 1968	90 096	92 455	228 596	21 001	21 906	61 509
29	1969 - 1973	46 357	47 498	124 519	12 434	12 915	41 222
30	1974 - 1978	35 495	36 881	93 677	9 576	9 944	33 390
31	1979 - 1983	17 853	18 284	49 170	6 362	6 537	22 084
32	1984 UND SPÄTER	11 304	11 515	30 353	2 812	2 872	9 822
33	ZUSAMMEN	381 354	391 473	907 703	91 661	95 143	268 767

\*) MIT MITTELN DES SOZIALEN WOHNUNGSBAUS GEFÖRDERT (1. FÖRDERUNGSWEG).

1) OHNE FREIZEITWOHNEINHEITEN, OHNE WOHNHEINHEITEN IN GEBÄUDEN MIT VOLLSTÄNDIGER WOHNHEIMNUTZUNG SOWIE OHNE WOHNHEINHEITEN AUSLÄNDISCHER STREITKRÄFTE UND ÄHNLICHER PERSONENGRUPPEN.

NACH BELEGUNG, GEBÄUDEART UND BAUJAHR

HESSEN

IN						LFD. NR.
WOHNGBAEUDEN MIT 3 UND MEHR WOHNUNGEN			SONSTIGEN GEBAEUDEN MIT WOHNRAUM			
WOHNUNGEN	BELEGT MIT		WOHNUNGEN	BELEGT MIT		
	HAUSHALTEN	PERSONEN		HAUSHALTEN	PERSONEN	
7	8	9	10	11	12	

1 030	1 077	2 436	56	57	116	01
766	790	1 450	17	18	26	02
2 705	2 766	5 451	14	15	43	03
74 766	76 356	137 749	237	242	445	04
58 149	59 397	126 461	164	186	340	05
67 802	69 216	164 002	128	137	304	06
32 763	33 392	80 352	112	123	246	07
25 094	26 091	58 131	170	174	367	08
11 129	11 378	26 129	60	62	121	09
8 282	8 429	19 931	39	40	100	10
282 486	288 892	622 092	997	1 054	2 108	11
118	123	320	16	16	50	12
71	76	181	7	8	21	13
105	109	252	2	3	5	14
1 403	1 446	2 850	52	57	139	15
1 067	1 098	2 220	28	31	93	16
1 135	1 163	2 700	30	33	81	17
1 036	1 056	2 664	12	12	35	18
642	659	1 746	13	13	43	19
285	289	773	17	18	63	20
167	170	485	4	4	15	21
6 029	6 189	14 191	181	195	545	22
1 148	1 200	2 756	72	73	166	23
837	866	1 631	24	26	47	24
2 810	2 875	5 703	16	18	48	25
76 169	77 802	140 599	289	299	584	26
59 216	60 495	128 681	192	217	433	27
68 937	70 379	166 702	158	170	385	28
33 799	34 448	83 016	124	135	281	29
25 736	26 750	59 877	183	187	410	30
11 414	11 667	26 902	77	80	184	31
8 449	8 599	20 416	43	44	115	32
288 515	295 081	636 283	1 178	1 249	2 653	33

## 8. BEWOHNTE WOHN-EINHEITEN IN GEBÄUDEN

## 4 REG.-BEZ. DARMSTADT

LFD. NR.	GEGENSTAND DER NACHWEISUNG	BEWOHNTE WOHN- EINHEITEN  INSGESAMT	DAVON MIT ... RAEUMEN							
			1	2	3	4	5	6	7 UND MEHR	
			1	2	3	4	5	6	7	8
MIETWOHNUNGEN 3) VON ... BIS ... ERRICHTET										
01	BIS 1900	86 934	2 744	8 000	26 318	28 049	13 765	5 057	3 001	
02	1901 - 1918	87 210	2 501	6 716	26 935	31 566	13 041	4 076	2 375	
03	1919 - 1948	90 794	1 592	6 238	30 560	32 778	12 841	4 236	2 549	
04	1949 - 1957	155 254	4 589	12 681	59 190	56 084	16 008	4 303	2 399	
05	1958 - 1962	113 662	5 505	9 621	33 182	45 855	14 759	3 062	1 678	
06	1963 - 1968	143 663	7 086	13 021	36 677	58 240	22 057	4 377	2 205	
07	1969 - 1973	124 992	8 132	11 863	33 730	45 103	19 496	4 556	2 112	
08	1974 - 1978	68 832	3 914	6 589	20 474	21 751	11 305	3 148	1 651	
09	1979 - 1983	41 429	2 431	3 995	12 056	11 725	7 014	2 583	1 625	
10	1984 UND SPAETER	29 711	1 559	2 800	9 620	9 003	4 355	1 473	901	
11	ZUSAMMEN	942 481	40 053	81 524	288 742	340 154	134 641	36 871	20 496	
EIGENTUEMERWOHNUNGEN 3) VON ... BIS ... ERRICHTET										
12	BIS 1900	61 592	72	775	6 297	13 475	15 262	10 737	14 974	
13	1901 - 1918	33 427	36	381	3 229	8 338	7 880	5 553	8 010	
14	1919 - 1948	54 866	42	557	5 233	13 026	13 424	9 872	12 712	
15	1949 - 1957	61 952	56	587	6 048	15 686	15 799	10 538	13 238	
16	1958 - 1962	49 111	45	345	3 608	12 179	12 773	8 698	11 463	
17	1963 - 1968	67 926	98	482	3 606	14 739	18 968	13 058	16 975	
18	1969 - 1973	71 960	323	894	5 104	15 377	19 497	14 036	16 729	
19	1974 - 1978	56 825	267	558	2 862	9 040	15 423	13 374	15 301	
20	1979 - 1983	44 134	65	298	1 564	6 316	12 916	11 240	11 735	
21	1984 UND SPAETER	22 045	38	203	1 288	4 316	6 687	4 837	4 676	
22	ZUSAMMEN	523 838	1 042	5 080	38 839	112 492	138 629	101 943	125 813	
WOHNUNGEN 3) VON ... BIS ... ERRICHTET										
23	BIS 1900	148 526	2 816	8 775	32 615	41 524	29 027	15 794	17 975	
24	1901 - 1918	120 637	2 537	7 097	30 164	39 904	20 921	9 629	10 385	
25	1919 - 1948	145 660	1 634	6 795	35 793	45 804	26 265	14 108	15 261	
26	1949 - 1957	217 206	4 645	13 268	65 238	71 770	31 807	14 841	15 637	
27	1958 - 1962	162 773	5 550	9 966	36 790	58 034	27 532	11 760	13 141	
28	1963 - 1968	211 589	7 184	13 503	40 283	72 979	41 025	17 435	19 180	
29	1969 - 1973	196 952	8 455	12 757	38 834	60 480	38 993	18 592	18 841	
30	1974 - 1978	125 657	4 181	7 147	23 336	30 791	26 728	16 522	16 952	
31	1979 - 1983	85 563	2 496	4 293	13 620	18 041	19 930	13 823	13 360	
32	1984 UND SPAETER	51 756	1 597	3 003	10 908	13 319	11 042	6 310	5 577	
33	ZUSAMMEN	1 466 319	41 095	86 604	327 581	452 646	273 270	138 814	146 309	
34	SONSTIGE WOHN-EINHEITEN 3) DAVON:	7 937	6 161	1 394	330	49	2	1	-	
35	SONSTIGE MIETWOHN-EINHEITEN	7 587	6 050	1 254	247	35	1	-	-	
36	EIGENTUEMERWOHN-EINHEITEN	350	111	140	83	14	1	1	-	
37	INSGESAMT 3)	1 474 256	47 256	87 998	327 911	452 695	273 272	138 815	146 309	
WOHN-EINHEITEN IN GEBÄUDEN MIT VOLLSTAENDIGER WOHN-HEIMNUTZUNG										
38	WOHNUNGEN	15 758	5 221	4 654	4 356	1 078	315	65	69	
39	SONSTIGE WOHN-EINHEITEN	2 680	2 612	50	9	2	2	1	4	
40	ZUSAMMEN	18 438	7 833	4 704	4 365	1 080	317	66	73	
DARUNTER IN WOHN-HEIMEN 4):										
41	WOHNUNGEN	15 371	5 145	4 408	4 325	1 062	301	64	66	
42	SONSTIGE WOHN-EINHEITEN	2 652	2 586	50	9	2	1	1	3	
43	ZUSAMMEN	18 023	7 731	4 458	4 334	1 064	302	65	69	
FREIZEITWOHN-EINHEITEN										
44	WOHNUNGEN	7 210	801	1 172	1 784	1 708	888	487	370	
45	SONSTIGE WOHN-EINHEITEN	398	154	86	48	63	44	1	2	
46	ZUSAMMEN	7 608	955	1 258	1 832	1 771	932	488	372	

1) BEI 10 UND MEHR RAEUMEN JE WOHN-EINHEIT WERDEN JEWELS 10 RAEUME (EINSCHL. KUECHE) ZUGRUNDEGELEGT. - 2) BEI 3 UND MEHR GEWERBLICH GENUTZTEN RAEUMEN JE WOHN-EINHEIT WERDEN JEWELS 3 RAEUME ZUGRUNDEGELEGT. - 3) OHNE FREIZEITWOHN-EINHEITEN, OHNE WOHN-EINHEITEN IN GEBÄUDEN MIT VOLLSTAENDIGER WOHN-HEIMNUTZUNG. - 4) WOHN-GEBÄUDE MIT VOLLSTAENDIGER WOHN-HEIMNUTZUNG.

NACH GROSSE (RAEUME/FLAECH) UND BAUJAHR

4 REG.-BEZ. DARMSTADT

RAEUME		DAVON (SP. 1) MIT EINER FLAECH VON ... BIS UNTER ... M2								
INS- GESAMT 1)	DARUNTER GEWERBLICH GENUTZTE RAEUME 2)	UNTER 40	40 — 60	60 — 80	80 — 100	100 — 120	120 UND MEHR	FLAECH INSGESAMT M2	LF.D. NR.	
9	10	11	12	13	14	15	16	17		

332 333	3 177	10 379	21 956	25 539	15 140	7 523	6 397	6 137 269	01
330 938	2 848	8 485	23 391	27 724	14 999	7 012	5 599	6 141 269	02
346 060	2 180	7 719	29 236	28 787	14 445	6 202	4 405	6 163 862	03
556 198	2 648	16 266	59 744	50 824	16 646	7 067	4 707	9 755 872	04
412 840	1 907	13 120	30 840	46 030	15 477	4 867	3 328	7 379 161	05
529 757	2 391	16 580	28 829	58 221	27 666	7 807	4 560	9 849 621	06
454 518	2 712	14 632	23 532	43 270	27 541	10 462	5 555	8 924 041	07
253 703	1 682	6 489	15 468	19 860	15 928	6 499	4 588	5 087 437	08
156 556	1 621	3 485	9 169	10 693	8 114	4 841	5 127	3 259 694	09
109 572	987	1 988	7 240	8 637	6 221	2 865	2 760	2 261 748	10
3 482 475	22 153	99 143	249 405	319 585	162 177	65 145	47 026	64 959 974	11

333 784	7 296	865	4 962	11 405	13 757	10 744	19 859	6 512 892	12
179 701	3 765	354	2 766	6 827	7 421	5 887	10 172	3 471 379	13
294 609	4 685	530	4 273	11 123	12 616	9 802	16 522	5 658 110	14
327 200	4 560	453	4 707	13 367	14 453	11 091	17 881	6 347 156	15
265 403	3 849	257	2 099	9 409	11 670	8 738	16 938	5 318 152	16
376 580	5 840	322	1 608	8 842	16 191	13 799	27 164	7 804 621	17
391 321	6 402	541	2 179	7 728	14 512	15 139	31 861	8 480 116	18
322 430	5 978	374	1 108	3 551	7 754	11 655	32 383	7 232 622	19
253 601	5 226	172	453	1 762	4 679	9 760	27 308	5 818 562	20
120 077	2 055	53	463	1 549	3 467	4 985	11 528	2 732 402	21
2 864 706	49 656	3 921	24 618	75 563	106 520	101 600	211 616	59 376 012	22

666 117	10 473	11 244	26 918	36 944	28 897	18 267	26 256	12 650 161	23
510 639	6 613	8 839	26 157	34 551	22 420	12 899	15 771	9 612 648	24
640 669	6 865	8 249	33 509	39 910	27 061	16 004	20 927	11 821 972	25
883 398	7 208	16 719	64 451	64 191	31 099	18 158	22 588	16 103 028	26
678 243	5 756	13 377	32 939	55 439	27 147	13 605	20 266	12 697 313	27
906 337	8 231	16 902	30 437	67 063	43 857	21 606	31 724	17 654 242	28
845 839	9 114	15 173	25 711	50 998	42 053	25 601	37 416	17 404 157	29
576 133	7 660	6 863	16 576	23 411	23 682	18 154	36 971	12 320 059	30
410 157	6 847	3 657	9 622	12 455	12 793	14 601	32 435	9 078 256	31
229 649	3 042	2 041	7 703	10 186	9 688	7 850	14 288	4 994 150	32
6 347 181	71 809	103 064	274 023	395 148	268 697	166 745	258 642	124 335 986	33

10 151	60	6 457	1 069	411	-	-	-	191 644	34
9 444	49	6 310	928	349	-	-	-	177 613	35
707	11	147	141	62	-	-	-	14 031	36

6 357 332	71 869	109 521	275 092	395 559	268 697	166 745	258 642	124 527 630	37
-----------	--------	---------	---------	---------	---------	---------	---------	-------------	----

34 440	-	9 266	4 138	1 628	499	125	102	575 001	38
2 799	-	2 625	35	7	6	2	5	39 213	39

37 239	-	11 891	4 173	1 635	505	127	107	614 214	40
--------	---	--------	-------	-------	-----	-----	-----	---------	----

33 612	-	8 940	4 117	1 605	487	122	100	564 413	41
2 759	-	2 599	35	7	6	1	4	38 557	42

36 371	-	11 539	4 152	1 612	493	123	104	602 970	43
--------	---	--------	-------	-------	-----	-----	-----	---------	----

25 614	-	1 285	1 708	1 863	979	569	806	513 023	44
963	-	167	60	61	37	70	3	22 485	45

26 577	-	1 452	1 768	1 924	1 016	639	809	535 508	46
--------	---	-------	-------	-------	-------	-----	-----	---------	----

NOCH: 8. BEWOHNTE WOHN-EINHEITEN IN GEBAEUDEN

5. REG.-BEZ. GIESSEN

LFD. NR.	GEGENSTAND DER NACHWEISUNG	BEWOHNTE WOHN- EINHEITEN INSGESAMT	DAVON MIT ... RAEUMEN						
			1	2	3	4	5	6	7 UND MEHR
			1	2	3	4	5	6	7
MIETWOHNUNGEN 3) VON ... BIS ... ERRICHTET									
01	BIS 1900	22 752	1 121	2 189	5 717	6 204	4 043	2 057	1 421
02	1901 - 1918	12 469	613	944	2 934	3 708	2 348	1 199	723
03	1919 - 1948	18 705	502	1 274	4 874	6 281	3 353	1 477	944
04	1949 - 1957	27 791	631	1 696	9 008	10 548	3 736	1 283	889
05	1958 - 1962	19 738	539	1 053	4 968	8 367	3 304	937	570
06	1963 - 1968	23 240	1 213	1 627	5 396	8 527	4 510	1 308	659
07	1969 - 1973	19 618	1 411	1 485	5 035	6 241	3 757	1 169	520
08	1974 - 1978	14 252	1 370	1 133	4 058	3 923	2 372	919	477
09	1979 - 1983	10 713	831	1 025	3 214	2 632	1 826	768	417
10	1984 UND SPAETER	6 034	480	560	1 735	1 860	898	329	172
11	ZUSAMMEN	175 312	8 711	12 986	46 939	58 291	30 147	11 446	6 792
EIGENTUEMERWOHNUNGEN 3) VON ... BIS ... ERRICHTET									
12	BIS 1900	35 567	23	339	2 392	5 956	8 629	7 031	11 197
13	1901 - 1918	12 408	7	81	665	1 833	2 751	2 558	4 513
14	1919 - 1948	21 546	10	129	1 204	3 186	4 574	4 619	7 824
15	1949 - 1957	23 760	16	128	1 517	4 046	5 600	5 052	7 401
16	1958 - 1962	17 469	4	84	867	2 818	4 026	3 729	5 941
17	1963 - 1968	22 936	21	109	901	3 265	5 154	4 709	8 777
18	1969 - 1973	19 158	20	98	608	2 092	4 291	4 370	7 679
19	1974 - 1978	17 336	18	83	459	1 649	3 822	4 484	6 821
20	1979 - 1983	14 159	18	65	391	1 505	3 481	3 765	4 934
21	1984 UND SPAETER	6 050	8	27	239	819	1 590	1 546	1 821
22	ZUSAMMEN	190 389	145	1 143	9 243	27 169	43 918	41 863	66 908
WOHNUNGEN 3) VON ... BIS ... ERRICHTET									
23	BIS 1900	58 319	1 144	2 528	8 109	12 160	12 672	9 088	12 618
24	1901 - 1918	24 877	620	1 025	3 599	5 541	5 099	3 757	5 236
25	1919 - 1948	40 251	512	1 403	6 078	9 467	7 927	6 096	8 768
26	1949 - 1957	51 551	647	1 824	10 525	14 594	9 336	6 335	8 290
27	1958 - 1962	37 207	543	1 137	5 835	11 185	7 330	4 666	6 511
28	1963 - 1968	46 176	1 234	1 736	6 297	11 792	9 664	6 017	9 436
29	1969 - 1973	38 776	1 431	1 583	5 643	8 333	8 048	5 539	8 199
30	1974 - 1978	31 588	1 388	1 216	4 517	5 572	6 194	5 403	7 298
31	1979 - 1983	24 872	849	1 090	3 605	4 137	5 307	4 533	5 351
32	1984 UND SPAETER	12 084	488	587	1 974	2 679	2 488	1 875	1 993
33	ZUSAMMEN	365 701	8 856	14 129	56 182	85 460	74 065	53 309	73 700
34	SONSTIGE WOHN-EINHEITEN 3) DAVON:	3 428	2 538	731	141	17	1	-	-
35	SONSTIGE MIETWOHN-EINHEITEN	3 289	2 505	650	116	17	1	-	-
36	EIGENTUEMERWOHN-EINHEITEN	139	33	81	25	-	-	-	-
37	INSGESAMT 3)	369 129	11 394	14 860	56 323	85 477	74 066	53 309	73 700
WOHN-EINHEITEN IN GEBAEUDEN MIT VOLLSTAENDIGER WOHN-HEIMNUTZUNG									
38	WOHNUNGEN	2 378	1 260	660	333	70	32	6	17
39	SONSTIGE WOHN-EINHEITEN	674	662	11	1	-	-	-	-
40	ZUSAMMEN	3 052	1 922	671	334	70	32	6	17
DARUNTER IN WOHN-HEIMEN 4):									
41	WOHNUNGEN	2 227	1 177	598	329	69	32	6	16
42	SONSTIGE WOHN-EINHEITEN	671	659	11	1	-	-	-	-
43	ZUSAMMEN	2 898	1 836	609	330	69	32	6	16
FREIZEITWOHN-EINHEITEN									
44	WOHNUNGEN	3 496	187	455	806	1 000	599	276	173
45	SONSTIGE WOHN-EINHEITEN	319	102	42	23	121	31	-	-
46	ZUSAMMEN	3 815	289	497	829	1 121	630	276	173

1) BEI 10 UND MEHR RAEUMEN JE WOHN-EINHEIT WERDEN JEWELIS 10 RAEUME (EINSCHL. KUECHE) ZUGRUNDEGELEGT. - 2) BEI 3 UND MEHR GEWERBLICH GENUTZTEN RAEUMEN JE WOHN-EINHEIT WERDEN JEWELIS 3 RAEUME ZUGRUNDEGELEGT. - 3) OHNE FREIZEITWOHN-EINHEITEN, OHNE WOHN-EINHEITEN IN GEBAEUDEN MIT VOLLSTAENDIGER WOHN-HEIMNUTZUNG. - 4) WOHN-GEBAEUDE MIT VOLLSTAENDIGER WOHN-HEIMNUTZUNG.

NACH GROSSE (RAEUME/FLAECHE) UND BAUJAHR

5 REG.-BEZ. GIESSEN

RAEUME		DAVON (SP. 1) MIT EINER FLAECHE VON ... BIS UNTER ... M2							FLAECHE	LFD. NR.
INS- GESAMT 1)	DARUNTER GEWERBLICH GENUTZTE RAEUME 2)	UNTER 40	40 — 60	60 — 80	80 — 100	100 — 120	120 — 140	140 — 160	INSGESAMT M2	
9	10	11	12	13	14	15	16	17		
91 060	788	3 211	4 467	5 691	4 445	2 595	2 343	1 692 841	01	
50 584	357	1 512	2 322	3 171	2 602	1 473	1 389	948 871	02	
75 693	380	1 881	4 107	5 507	3 777	1 910	1 523	1 376 612	03	
106 411	421	2 548	9 379	8 575	3 908	2 043	1 338	1 868 284	04	
77 572	312	1 395	4 673	8 087	3 389	1 237	957	1 383 674	05	
90 278	336	2 409	3 845	8 540	5 224	1 881	1 341	1 691 937	06	
74 289	334	2 247	3 424	5 890	4 407	2 188	1 462	1 459 451	07	
52 608	278	1 856	2 710	3 655	2 944	1 686	1 401	1 069 144	08	
39 966	264	1 160	2 132	2 673	2 217	1 311	1 220	829 977	09	
22 032	121	630	1 210	1 707	1 320	594	573	452 851	10	
680 493	3 591	18 849	38 269	53 496	34 233	16 918	13 547	12 773 642	11	
206 005	3 836	342	1 945	5 043	7 561	6 533	14 143	4 067 905	12	
74 661	1 438	88	490	1 569	2 618	2 445	5 198	1 453 191	13	
129 145	1 894	147	928	2 746	4 549	4 317	8 859	2 476 765	14	
137 260	1 697	111	1 184	3 498	5 562	4 695	8 710	2 618 564	15	
103 105	1 331	67	522	2 274	3 705	3 447	7 454	2 027 101	16	
139 261	1 958	70	373	1 846	4 405	4 414	11 828	2 868 473	17	
119 248	1 975	57	255	846	2 381	3 799	11 820	2 572 767	18	
108 384	1 804	38	169	565	1 503	3 189	11 872	2 403 995	19	
86 394	1 567	33	121	391	1 248	2 777	9 589	1 938 317	20	
35 616	532	11	71	231	664	1 326	3 747	799 574	21	
1 139 079	18 032	964	6 058	19 009	34 196	36 942	93 220	23 226 652	22	
297 065	4 624	3 553	6 412	10 734	12 006	9 128	16 486	5 760 746	23	
125 245	1 795	1 600	2 812	4 740	5 220	3 918	6 587	2 402 062	24	
204 838	2 274	2 028	5 035	8 253	8 326	6 227	10 382	3 853 377	25	
243 671	2 118	2 659	10 563	12 073	9 470	6 738	10 048	4 486 848	26	
180 677	1 643	1 462	5 195	10 361	7 094	4 684	8 411	3 410 775	27	
229 539	2 294	2 479	4 218	10 386	9 629	6 295	13 169	4 560 410	28	
193 537	2 309	2 304	3 679	6 736	6 788	5 987	13 282	4 032 218	29	
160 992	2 082	1 894	2 879	4 220	4 447	4 875	13 273	3 473 139	30	
126 360	1 831	1 193	2 253	3 064	3 465	4 088	10 809	2 768 294	31	
57 648	653	641	1 281	1 938	1 984	1 920	4 320	1 252 425	32	
1 819 572	21 623	19 813	44 327	72 505	68 429	53 860	106 767	36 000 294	33	
4 496	11	2 786	455	187	—	—	—	81 547	34	
4 226	3	2 729	395	165	—	—	—	75 804	35	
270	8	57	60	22	—	—	—	5 743	36	
1 824 068	21 634	22 599	44 782	72 692	68 429	53 860	106 767	36 081 841	37	
4 214	—	1 922	303	86	40	9	18	59 813	38	
687	—	665	9	—	—	—	—	10 276	39	
4 901	—	2 587	312	86	40	9	18	70 089	40	
3 981	—	1 779	296	86	40	9	17	57 016	41	
684	—	662	9	—	—	—	—	10 238	42	
4 665	—	2 441	305	86	40	9	17	67 254	43	
13 503	—	222	871	1 019	592	367	425	269 525	44	
894	—	109	29	26	21	132	2	21 342	45	
14 397	—	331	900	1 045	613	499	427	290 867	46	



NOCH: 8. BEWOHNTE WOHN-EINHEITEN IN GEBAEUDEN

6 REG.-BEZ. KASSEL									
LFD. NR.	GEGENSTAND DER NACHWEISUNG	BEWOHNTE WOHN- EINHEITEN INSGESAMT	DAVON MIT ... RAEUMEN						
			1	2	3	4	5	6	7 UND MEHR
			1	2	3	4	5	6	7
MIETWOHNUNGEN 3) VON ... BIS ... ERRICHTET									
01	BIS 1900	27 722	507	1 942	7 699	8 448	5 164	2 228	1 734
02	1901 - 1918	17 609	290	997	4 250	6 233	3 699	1 388	752
03	1919 - 1948	33 377	405	1 643	9 173	12 394	6 108	2 286	1 368
04	1949 - 1957	41 167	506	1 900	13 214	16 974	5 932	1 630	1 011
05	1958 - 1962	27 683	620	1 375	6 302	12 838	4 848	1 111	589
06	1963 - 1968	35 983	902	1 709	8 025	15 635	7 444	1 510	758
07	1969 - 1973	23 840	968	1 320	6 189	8 602	4 770	1 406	585
08	1974 - 1978	16 582	567	946	4 784	5 390	3 235	1 150	510
09	1979 - 1983	12 397	595	1 001	3 511	3 728	2 277	845	440
10	1984 UND SPAETER	5 629	401	402	1 670	1 621	930	384	221
11	ZUSAMMEN	241 989	5 761	13 235	64 817	91 863	44 407	13 938	7 968
EIGENTUEMERWOHNUNGEN 3) VON ... BIS ... ERRICHTET									
12	BIS 1900	36 710	19	337	2 490	5 719	8 185	7 014	12 946
13	1901 - 1918	13 467	8	78	797	2 304	3 038	2 452	4 790
14	1919 - 1948	31 348	20	223	1 981	6 056	7 394	5 764	9 910
15	1949 - 1957	24 979	12	136	1 593	5 281	6 047	4 605	7 305
16	1958 - 1962	19 010	15	81	907	4 076	4 756	3 563	5 612
17	1963 - 1968	27 688	15	107	920	4 927	7 153	5 772	8 794
18	1969 - 1973	22 983	26	108	828	3 393	6 207	5 151	7 270
19	1974 - 1978	22 272	28	124	612	2 713	6 157	5 790	6 848
20	1979 - 1983	17 166	19	84	480	2 220	4 914	4 540	4 909
21	1984 UND SPAETER	6 257	7	37	209	922	1 945	1 629	1 508
22	ZUSAMMEN	221 880	169	1 315	10 817	37 611	55 796	46 280	69 892
WOHNUNGEN 3) VON ... BIS ... ERRICHTET									
23	BIS 1900	64 432	526	2 279	10 189	14 167	13 349	9 242	14 680
24	1901 - 1918	31 076	298	1 075	5 047	8 537	6 737	3 840	5 542
25	1919 - 1948	64 725	425	1 866	11 154	18 450	13 502	8 050	11 278
26	1949 - 1957	66 146	518	2 036	14 807	22 255	11 979	6 235	8 316
27	1958 - 1962	46 693	635	1 456	7 209	16 914	9 604	4 674	6 201
28	1963 - 1968	63 671	917	1 816	8 945	20 562	14 597	7 282	9 552
29	1969 - 1973	46 823	994	1 428	7 017	11 995	10 977	6 557	7 855
30	1974 - 1978	38 854	595	1 070	5 396	8 103	9 392	6 940	7 358
31	1979 - 1983	29 563	614	1 085	3 991	5 948	7 191	5 385	5 349
32	1984 UND SPAETER	11 886	408	439	1 879	2 543	2 875	2 013	1 729
33	ZUSAMMEN	463 869	5 930	14 550	75 634	129 474	100 203	60 218	77 860
34	SONSTIGE WOHN-EINHEITEN 3) DAVON:	2 490	1 240	1 036	182	30	2	-	-
35	SONSTIGE MIETWOHN-EINHEITEN	2 315	1 182	961	148	24	-	-	-
36	EIGENTUEMERWOHN-EINHEITEN	175	58	75	34	6	2	-	-
37	INSGESAMT 3)	466 359	7 170	15 586	75 816	129 504	100 205	60 218	77 860
WOHN-EINHEITEN IN GEBAEUDEN MIT VOLLSTAENDIGER WOHN-EINIMNUTZUNG									
38	WOHNUNGEN	1 455	469	483	380	88	23	5	7
39	SONSTIGE WOHN-EINHEITEN	209	190	17	-	1	-	-	1
40	ZUSAMMEN	1 664	659	500	380	89	23	5	8
DARUNTER IN WOHN-HEIMEN 4):									
41	WOHNUNGEN	1 214	429	285	377	88	23	5	7
42	SONSTIGE WOHN-EINHEITEN	206	188	16	-	1	-	-	1
43	ZUSAMMEN	1 420	617	301	377	89	23	5	8
FREIZEITWOHN-EINHEITEN									
44	WOHNUNGEN	6 755	352	912	1 851	2 015	906	405	314
45	SONSTIGE WOHN-EINHEITEN	729	127	171	74	297	52	5	3
46	ZUSAMMEN	7 484	479	1 083	1 925	2 312	958	410	317

1) BEI 10 UND MEHR RAEUMEN JE WOHN-EINHEIT WERDEN JEWELDS 10 RAEUME (EINSCHL. KUECHE) ZUGRUNDEGELEGT. - 2) BEI 3 UND MEHR GEWERBLICH GENUTZTEN RAEUMEN JE WOHN-EINHEIT WERDEN JEWELDS 3 RAEUME ZUGRUNDEGELEGT. - 3) OHNE FREIZEITWOHN-EINHEITEN, OHNE WOHN-EINHEITEN IN GEBAEUDEN MIT VOLLSTAENDIGER WOHN-EINIMNUTZUNG. - 4) WOHN-GEBAEUDE MIT VOLLSTAENDIGER WOHN-EINIMNUTZUNG.

NACH GROSSE (RAEUME/FLAECH) UND BAUJAHR

6. REG.-BEZ. KASSEL

RAEUME		DAVON (SP. 1) MIT EINER FLAECH VON ... BIS UNTER ... M2						FLAECH	LFD. NR.
INS- GESAMT 1)	DARUNTER GEWERBLICH GENUTZTE RAEUME 2)	UNTER 40	40 — 60	60 — 80	80 — 100	100 — 120	120 UND MEHR	INSGESAMT M2	
9	10	11	12	13	14	15	16	17	
114 046	839	2 419	5 759	7 696	5 819	3 090	2 939	2 143 978	01
72 588	450	1 131	3 295	5 535	3 897	2 074	1 677	1 374 528	02
135 535	501	2 195	8 519	10 370	6 818	3 212	2 263	2 449 277	03
158 976	518	2 644	15 619	13 436	5 634	2 209	1 625	2 728 378	04
109 061	335	1 661	7 004	11 970	4 502	1 554	992	1 913 770	05
143 030	434	2 074	6 260	15 854	8 294	2 162	1 339	2 618 342	06
93 378	386	1 536	4 211	7 834	6 203	2 619	1 437	1 821 710	07
65 375	280	820	3 095	4 973	4 014	2 205	1 475	1 320 590	08
47 845	213	850	2 307	3 227	2 835	1 840	1 338	994 162	09
21 344	108	464	1 078	1 589	1 255	716	527	436 488	10
961 178	4 064	15 794	57 147	82 484	49 271	21 681	15 612	17 801 223	11
218 474	4 150	346	1 834	5 030	7 569	6 256	15 675	4 342 101	12
80 174	1 594	80	597	1 793	2 834	2 433	5 730	1 589 939	13
180 756	2 522	229	1 520	5 185	7 340	5 743	11 331	3 465 415	14
141 127	1 715	141	1 217	4 455	5 983	4 901	8 282	2 684 332	15
108 487	1 337	66	651	3 306	4 619	3 571	6 797	2 092 945	16
162 294	2 213	69	473	3 152	7 053	5 495	11 446	3 229 589	17
135 582	1 891	84	300	1 439	4 767	5 274	11 119	2 829 293	18
132 431	2 048	56	229	870	2 656	5 677	12 784	2 875 193	19
100 602	1 608	26	161	544	1 989	4 359	10 087	2 224 256	20
35 635	496	12	74	220	794	1 763	3 394	789 965	21
1 295 562	19 574	1 109	7 056	25 994	45 604	45 472	96 645	26 123 028	22
332 520	4 989	2 765	7 593	12 726	13 388	9 346	18 614	6 486 079	23
152 762	2 044	1 211	3 892	7 328	6 731	4 507	7 407	2 964 467	24
316 291	3 023	2 424	10 039	15 555	14 158	8 955	13 594	5 914 692	25
300 103	2 233	2 785	16 836	17 891	11 617	7 110	9 907	5 412 710	26
217 548	1 672	1 727	7 655	15 276	9 121	5 125	7 789	4 006 715	27
305 324	2 647	2 143	6 733	19 006	15 347	7 657	12 785	5 847 931	28
228 960	2 277	1 620	4 511	9 273	10 970	7 893	12 556	4 651 003	29
197 806	2 328	876	3 324	5 843	6 670	7 882	14 259	4 195 783	30
148 447	1 821	876	2 468	3 771	4 824	6 199	11 425	3 218 418	31
56 979	604	476	1 152	1 809	2 049	2 479	3 921	1 226 453	32
2 256 740	23 638	16 903	64 203	108 478	94 875	67 153	112 257	43 924 251	33
3 988	12	1 590	571	329	—	—	—	82 454	34
3 644	6	1 505	504	306	—	—	—	75 675	35
344	6	85	67	23	—	—	—	6 779	36
2 260 728	23 650	18 493	64 774	108 807	94 875	67 153	112 257	44 006 705	37
3 125	—	727	476	199	34	11	8	55 261	38
237	—	201	5	2	—	—	1	3 531	39
3 362	—	928	481	201	34	11	9	58 792	40
2 680/	—	552	410	199	34	11	8	49 626	41
233	—	199	4	2	—	—	1	3 451	42
2 913	—	751	414	201	34	11	9	53 077	43
25 220	—	591	1 821	2 428	831	509	575	483 143	44
2 194	—	149	69	149	27	324	11	53 484	45
27 414	—	740	1 890	2 577	858	833	586	536 627	46

8. BEWOHNTE WOHN-EINHEITEN IN GEBÄUDEN

HESSEN									
LFD. NR.	GEGENSTAND DER NACHWEISUNG	BEWOHNTE WOHN- EINHEITEN INSGESAMT	DAVON MIT ... RAEUMEN						
			1	2	3	4	5	6	7 UND MEHR
			1	2	3	4	5	6	7
MIETWOHNUNGEN 3) VON ... BIS ... ERRICHTET									
01	BIS 1900	137 408	4 372	12 131	39 734	42 701	22 972	9 342	6 156
02	1901 - 1918	117 288	3 404	8 657	34 119	41 507	19 088	6 663	3 850
03	1919 - 1948	142 876	2 499	9 155	44 607	51 453	22 302	7 999	4 861
04	1949 - 1957	224 212	5 726	16 277	81 412	83 606	25 676	7 216	4 299
05	1958 - 1962	161 083	6 664	12 049	44 452	67 060	22 911	5 110	2 837
06	1963 - 1968	202 886	9 201	16 357	50 098	82 402	34 011	7 195	3 622
07	1969 - 1973	168 450	10 511	14 668	44 954	59 946	28 023	7 131	3 217
08	1974 - 1978	99 666	5 851	8 668	29 316	31 064	16 912	5 217	2 638
09	1979 - 1983	64 539	3 857	6 021	18 781	18 085	11 117	4 196	2 482
10	1984 UND SPAETER	41 374	2 440	3 762	13 025	12 484	6 183	2 186	1 294
11	ZUSAMMEN	1 359 782	54 525	107 745	400 498	490 308	209 195	62 255	35 256
EIGENTUEMERWOHNUNGEN 3) VON ... BIS ... ERRICHTET									
12	BIS 1900	133 869	114	1 451	11 179	25 150	32 076	24 782	39 117
13	1901 - 1918	59 302	51	540	4 691	12 475	13 669	10 563	17 313
14	1919 - 1948	107 760	72	909	8 418	22 268	25 392	20 255	30 446
15	1949 - 1957	110 691	84	851	9 158	25 013	27 446	20 195	27 944
16	1958 - 1962	85 590	64	510	5 382	19 073	21 555	15 990	23 016
17	1963 - 1968	118 550	134	698	5 427	22 931	31 275	23 539	34 546
18	1969 - 1973	114 101	369	1 100	6 540	20 862	29 995	23 557	31 678
19	1974 - 1978	96 433	313	765	3 933	13 402	25 402	23 648	28 970
20	1979 - 1983	75 459	102	447	2 435	10 041	21 311	19 545	21 578
21	1984 UND SPAETER	34 352	53	267	1 736	6 057	10 222	8 012	8 005
22	ZUSAMMEN	936 107	1 356	7 538	58 899	177 272	238 343	190 086	262 613
WOHNUNGEN 3) VON ... BIS ... ERRICHTET									
23	BIS 1900	271 277	4 486	13 582	50 913	67 851	55 048	34 124	45 273
24	1901 - 1918	176 590	3 455	9 197	38 810	53 982	32 757	17 226	21 163
25	1919 - 1948	250 636	2 571	10 064	53 025	73 721	47 694	28 254	35 307
26	1949 - 1957	334 903	5 810	17 128	90 570	108 619	53 122	27 411	32 243
27	1958 - 1962	246 673	6 728	12 559	49 834	86 133	44 466	21 100	25 853
28	1963 - 1968	321 436	9 335	17 055	55 525	105 333	65 286	30 734	38 168
29	1969 - 1973	282 551	10 880	15 768	51 494	80 808	58 018	30 688	34 895
30	1974 - 1978	196 099	6 164	9 433	33 249	44 466	42 314	28 865	31 608
31	1979 - 1983	139 998	3 959	6 468	21 216	28 126	32 428	23 741	24 060
32	1984 UND SPAETER	75 726	2 493	4 029	14 761	18 541	16 405	10 198	9 299
33	ZUSAMMEN	2 295 889	55 881	115 283	459 397	667 580	447 538	252 341	297 869
34	SONSTIGE WOHN-EINHEITEN 3)	13 855	9 939	3 161	653	96	5	1	-
35	DAVON:								
35	SONSTIGE MIETWOHN-EINHEITEN	13 191	9 737	2 865	511	76	2	-	-
36	EIGENTUEMERWOHN-EINHEITEN	664	202	296	142	20	3	1	-
37	INSGESAMT 3)	2 309 744	65 820	118 444	460 050	667 676	447 543	252 342	297 869
WOHN-EINHEITEN IN GEBAEUDEN MIT VOLLSTAEANDIGER WOHN-HEIMNUTZUNG									
38	WOHNUNGEN	19 591	6 950	5 797	5 069	1 236	370	76	93
39	SONSTIGE WOHN-EINHEITEN	3 563	3 464	78	10	3	2	1	5
40	ZUSAMMEN	23 154	10 414	5 875	5 079	1 239	372	77	98
DARUNTER IN WOHN-HEIMEN 4):									
41	WOHNUNGEN	18 812	6 751	5 291	5 031	1 219	356	75	89
42	SONSTIGE WOHN-EINHEITEN	3 529	3 433	77	10	3	1	1	4
43	ZUSAMMEN	22 341	10 184	5 368	5 041	1 222	357	76	93
FREIZEITWOHN-EINHEITEN									
44	WOHNUNGEN	17 461	1 340	2 539	4 441	4 723	2 393	1 168	857
45	SONSTIGE WOHN-EINHEITEN	1 446	383	299	145	481	127	6	5
46	ZUSAMMEN	18 907	1 723	2 838	4 586	5 204	2 520	1 174	862

1) BEI 10 UND MEHR RAEUMEN JE WOHN-EINHEIT WERDEN JEWELS 10 RAEUME (EINSCHL. KUECHE) ZUGRUNDEGELEGT. - 2) BEI 3 UND MEHR GEWERBLICH GENUTZTEN RAEUMEN JE WOHN-EINHEIT WERDEN JEWELS 3 RAEUME ZUGRUNDEGELEGT. - 3) OHNE FREIZEITWOHN-EINHEITEN, OHNE WOHN-EINHEITEN IN GEBÄUDEN MIT VOLLSTÄNDIGER WOHN-HEIMNUTZUNG. - 4) WOHN-GEBÄUDE MIT VOLLSTÄNDIGER WOHN-HEIMNUTZUNG.

NACH GROSSE (RAEUME/FLAECHE) UND BAUJAHR

HESSEN

RAEUME		DAVON (SP. 1) MIT EINER FLAECHE VON ... BIS UNTER ... M2							FLAECHE		LFD. NR.
INS- GESAMT 1)	DARUNTER GEMERBLICH GENUTZTE RAEUME 2)	UNTER 40	40 — 60	60 — 80	80 — 100	100 — 120	120 UND MEHR	INSGESAMT M2			
9	10	11	12	13	14	15	16	17			
537 439	4 804	16 009	32 182	38 926	25 404	13 208	11 679	9 974 088	01		
454 110	3 655	11 128	29 008	36 430	21 498	10 559	8 665	8 464 668	02		
557 288	3 061	11 795	41 862	44 664	25 040	11 324	8 191	9 989 751	03		
821 585	3 587	21 458	84 742	72 835	26 188	11 319	7 670	14 352 534	04		
599 473	2 554	16 176	42 517	66 087	23 368	7 658	5 277	10 676 605	05		
763 065	3 161	21 063	38 934	82 615	41 184	11 850	7 240	14 159 900	06		
622 185	3 432	18 415	31 167	56 994	38 151	15 269	8 454	12 205 202	07		
371 686	2 240	9 165	21 273	28 488	22 886	10 390	7 464	7 477 171	08		
244 367	2 098	5 495	13 608	16 593	13 166	7 992	7 685	5 083 833	09		
152 948	1 216	3 082	9 528	11 933	8 796	4 175	3 860	3 151 087	10		
5 124 146	29 808	133 786	344 821	455 565	245 681	103 744	76 185	95 534 839	11		
758 263	15 282	1 553	8 741	21 478	28 887	23 533	49 677	14 922 898	12		
334 536	6 797	522	3 853	10 189	12 873	10 765	21 100	6 514 509	13		
604 510	9 101	906	6 721	19 054	24 505	19 862	36 712	11 600 290	14		
605 587	7 972	705	7 108	21 320	25 998	20 687	34 873	11 650 052	15		
476 995	6 517	390	3 272	14 989	19 994	15 756	31 189	9 438 198	16		
678 135	10 011	461	2 454	13 840	27 649	23 708	50 438	13 902 683	17		
646 151	10 268	682	2 734	10 013	21 660	24 212	54 800	13 882 176	18		
563 245	9 830	468	1 506	4 986	11 913	20 521	57 039	12 511 810	19		
440 597	8 401	231	735	2 697	7 916	16 896	46 984	9 981 135	20		
191 328	3 083	76	608	2 000	4 925	8 074	18 669	4 321 941	21		
5 299 347	87 262	5 994	37 732	120 566	186 320	184 014	401 481	108 725 692	22		
1 295 702	20 086	17 562	40 923	60 404	54 291	36 741	61 356	24 896 986	23		
788 646	10 452	11 650	32 861	46 619	34 371	21 324	29 765	14 979 177	24		
1 161 798	12 162	12 701	48 583	63 718	49 545	31 186	44 903	21 590 041	25		
1 427 172	11 559	22 163	91 850	94 155	52 186	32 006	42 543	26 002 586	26		
1 076 468	9 071	16 566	45 789	81 076	43 362	23 414	36 466	20 114 803	27		
1 441 200	13 172	21 524	41 388	96 455	68 833	35 558	57 678	28 062 583	28		
1 268 336	13 700	19 097	33 901	67 007	59 811	39 481	63 254	26 087 378	29		
934 931	12 070	9 633	22 779	33 474	34 799	30 911	64 503	19 988 981	30		
684 964	10 499	5 726	14 343	19 290	21 082	24 888	54 669	15 064 968	31		
344 276	4 299	3 158	10 136	13 933	13 721	12 249	22 529	7 473 028	32		
10 423 493	117 070	139 780	382 553	576 131	432 001	287 758	477 666	204 260 531	33		
18 635	83	10 833	2 095	927	—	—	—	355 645	34		
17 314	58	10 544	1 827	820	—	—	—	329 092	35		
1 321	25	289	268	107	—	—	—	26 553	36		
10 442 128	117 153	150 613	384 648	577 058	432 001	287 758	477 666	204 616 176	37		
41 779	—	11 915	4 917	1 913	573	145	128	690 075	38		
3 723	—	3 491	49	9	6	2	6	53 020	39		
45 502	—	15 406	4 966	1 922	579	147	134	743 095	40		
40 273	—	11 271	4 823	1 890	561	142	125	671 055	41		
3 676	—	3 460	48	9	6	1	5	52 246	42		
43 949	—	14 731	4 871	1 899	567	143	130	723 301	43		
64 337	—	2 098	4 400	5 310	2 402	1 445	1 806	1 265 691	44		
4 051	—	425	158	236	85	526	16	97 311	45		
68 388	—	2 523	4 558	5 546	2 487	1 971	1 822	1 363 002	46		

## 9. BEWOHNTE WOHNUNGEN NACH GROSSE

4 REG.-BEZ. DARMSTADT							
LFD. NR.	GEGENSTAND DER NACHWEISUNG	WOHNUNGEN	DAVON MIT				
		INSGESAMT 1)	1	2	3	4	5
		1	2	3	4	5	6
BEWOHNTE WOHNUNGEN IN WOHNGBAUEUDEN MIT 1 ODER 2 WOHNUNGEN							
01	MIT BAD UND WC, MIT SAMMELHEIZUNG	494 870	2 069	8 785	48 190	106 319	123 605
02	MIT BAD UND WC, OHNE SAMMELHEIZUNG	109 576	257	2 339	16 717	30 014	26 548
03	OHNE BAD, MIT WC IN DER WOHNUNG	17 875	411	1 840	5 809	5 021	2 692
04	OHNE WC, MIT BAD	5 008	7	128	707	1 423	1 175
05	OHNE WC, OHNE BAD	4 332	38	279	852	1 177	1 173
06	ZUSAMMEN	631 661	2 782	13 371	72 275	143 954	155 193
07	DARUNTER MIT SAMMELHEIZUNG	508 150	2 352	9 879	51 545	109 951	125 873
BEWOHNTE WOHNUNGEN IN WOHNGBAUEUDEN MIT 3 UND MEHR WOHNUNGEN							
08	MIT BAD UND WC, MIT SAMMELHEIZUNG	626 042	31 546	54 879	179 152	234 339	94 527
09	MIT BAD UND WC, OHNE SAMMELHEIZUNG	169 125	3 632	13 341	64 998	63 677	18 285
10	OHNE BAD, MIT WC IN DER WOHNUNG	9 539	846	1 610	3 966	2 376	548
11	OHNE WC, MIT BAD	2 742	94	246	945	1 075	267
12	OHNE WC, OHNE BAD	2 866	496	424	945	692	165
13	ZUSAMMEN	810 314	36 614	70 500	250 006	302 159	113 792
14	DARUNTER MIT SAMMELHEIZUNG	630 749	32 483	55 607	180 469	235 483	94 870
BEWOHNTE WOHNUNGEN IN WOHNGBAUEUDEN ZUSAMMEN							
15	MIT BAD UND WC, MIT SAMMELHEIZUNG	1 120 912	33 615	63 664	227 342	340 658	218 132
16	MIT BAD UND WC, OHNE SAMMELHEIZUNG	278 701	3 889	15 680	81 715	93 691	44 833
17	OHNE BAD, MIT WC IN DER WOHNUNG	27 414	1 257	3 450	9 775	7 397	3 240
18	OHNE WC, MIT BAD	7 750	101	374	1 652	2 498	1 442
19	OHNE WC, OHNE BAD	7 198	534	703	1 797	1 869	1 338
20	ZUSAMMEN	1 441 975	39 396	83 871	322 281	446 113	268 985
21	DARUNTER MIT SAMMELHEIZUNG	1 138 899	34 835	65 486	232 014	345 434	220 743
BEWOHNTE WOHNUNGEN IN SONSTIGEN GEBAEUDEN MIT WOHNRAUM ZUSAMMEN							
22	MIT BAD UND WC, MIT SAMMELHEIZUNG	19 968	1 309	2 240	4 127	5 364	3 665
23	MIT BAD UND WC, OHNE SAMMELHEIZUNG	3 143	139	287	876	919	490
24	OHNE BAD, MIT WC IN DER WOHNUNG	693	105	139	184	150	66
25	OHNE WC, MIT BAD	193	17	17	44	55	31
26	OHNE WC, OHNE BAD	347	129	50	69	45	33
27	ZUSAMMEN	24 344	1 699	2 733	5 300	6 533	4 285
28	DARUNTER MIT SAMMELHEIZUNG	20 686	1 529	2 356	4 252	5 488	3 735
BEWOHNTE WOHNUNGEN IN GEBAEUDEN INSGESAMT							
29	MIT BAD UND WC, MIT SAMMELHEIZUNG	1 140 880	34 924	65 904	231 469	346 022	221 797
30	MIT BAD UND WC, OHNE SAMMELHEIZUNG	281 844	4 028	15 967	82 591	94 610	45 323
31	OHNE BAD, MIT WC IN DER WOHNUNG	28 107	1 362	3 589	9 959	7 547	3 306
32	OHNE WC, MIT BAD	7 943	118	391	1 696	2 553	1 473
33	OHNE WC, OHNE BAD	7 545	663	753	1 866	1 914	1 371
34	ZUSAMMEN	1 466 319	41 095	86 604	327 581	452 646	273 270
35	DARUNTER MIT SAMMELHEIZUNG	1 159 585	36 364	67 842	236 266	350 922	224 478
AUSSERDEM:							
36	LEERSTEHENDE WOHNUNGEN	15 135	716	1 011	3 717	4 310	3 844
37	BEWOHNTE WOHNUNGEN IN GEBAEUDEN MIT VOLL- STAENDIGER WOHNHEIMNUTZUNG	15 758	5 221	4 654	4 356	1 078	315
38	FREIZEITWOHNUNGEN	7 210	801	1 172	1 784	1 708	888
39	SONSTIGE WOHNHEIMNHEITEN	13 083	9 520	2 227	817	324	136
40	DARUNTER BEWOHNTE SONSTIGE WOHNHEIMNHEITEN	12 780	9 350	2 127	801	312	132

1) OHNE FREIZEITWOHNUNGEN, OHNE WOHNUNGEN IN GEBAEUDEN MIT VOLLSTAENDIGER WOHNHEIMNUTZUNG. - 2) BEI 10 UND MEHR RAEUMEN JE WOHNUNG WERDEN JEWEILS 10 RAEUME (EINSCHL. KUECHE) ZUGRUNDEGELEGT.

(RAEUME/FLAECHE), AUSSTATTUNG UND GEBÄUDEART

4 REG.-BEZ. DARMSTADT

... RAEUMEN		RAEUME INSGESAMT 2)	DAVON (SP.1) MIT EINER FLAECHE VON ... BIS UNTER ... M2							FLAECHE INSGESAMT M2	LFD. NR.
6	7 UND MEHR		UNTER 40	40 - 60	60 - 80	80 - 100	100 - 120	120 UND MEHR			
7	8	9	10	11	12	13	14	15	16		
92 881	113 021	2 647 906	6 328	31 318	74 757	94 408	91 789	196 270	55 210 315	01	
16 323	17 378	539 408	2 301	13 648	27 518	24 978	17 339	23 792	10 139 987	02	
1 169	933	69 266	3 025	5 584	4 360	2 246	1 411	1 249	1 178 915	03	
702	866	24 790	99	528	1 290	1 161	782	1 148	470 221	04	
405	408	19 322	429	986	1 024	665	796	432	332 019	05	
111 480	132 606	3 300 692	12 182	52 064	108 949	123 458	112 117	222 891	67 331 457	06	
94 179	114 371	2 704 572	7 877	34 502	77 849	96 528	93 202	198 192	56 239 543	07	
21 688	9 911	2 295 190	66 668	148 050	216 033	121 197	45 715	28 379	43 729 374	08	
3 543	1 649	605 413	16 157	63 968	61 272	18 524	5 734	3 470	10 498 507	09	
128	65	29 505	2 915	3 986	1 887	511	157	83	468 745	10	
78	37	9 808	388	950	948	288	109	59	166 540	11	
131	13	8 665	1 059	980	540	145	127	15	139 155	12	
25 568	11 675	2 948 581	87 187	217 934	280 680	140 665	51 842	32 006	55 002 321	13	
21 880	9 957	2 309 353	68 416	149 363	217 040	121 545	45 937	28 448	43 967 608	14	
114 569	122 932	4 943 096	72 996	179 368	290 790	215 605	137 504	224 649	98 939 689	15	
19 866	19 027	1 144 821	18 458	77 616	88 790	43 502	23 073	27 262	20 638 494	16	
1 297	998	98 771	5 940	9 570	6 247	2 757	1 568	1 332	1 647 660	17	
780	903	34 598	487	1 478	2 238	1 449	891	1 207	636 761	18	
536	421	27 987	1 488	1 966	1 564	810	923	447	471 174	19	
137 048	144 281	6 249 273	99 369	269 998	389 629	264 123	163 959	254 897	122 333 778	20	
116 059	124 328	5 013 925	76 293	183 865	294 889	218 073	139 139	226 640	100 207 151	21	
1 513	1 750	81 478	2 885	3 038	4 421	3 884	2 421	3 319	1 688 329	22	
198	234	12 542	364	710	868	546	300	355	242 452	23	
30	19	2 202	234	169	140	80	40	30	40 083	24	
12	17	768	30	38	47	35	16	27	14 741	25	
13	8	918	182	70	43	29	9	14	16 603	26	
1 766	2 028	97 908	3 695	4 025	5 519	4 574	2 786	3 745	2 002 208	27	
1 549	1 777	83 589	3 201	3 159	4 531	3 959	2 469	3 367	1 729 419	28	
116 082	124 682	5 024 574	75 881	182 406	295 211	219 489	139 925	227 968	100 628 018	29	
20 064	19 261	1 157 363	18 822	78 326	89 658	44 048	23 373	27 617	20 880 946	30	
1 327	1 017	100 973	6 174	9 739	6 387	2 837	1 608	1 362	1 687 743	31	
792	920	35 366	517	1 516	2 285	1 484	907	1 234	651 502	32	
549	429	28 905	1 670	2 036	1 607	839	932	461	487 777	33	
138 814	146 309	6 347 181	103 064	274 023	395 148	268 697	166 745	258 642	124 335 986	34	
117 608	126 105	5 097 514	79 494	187 024	299 420	222 032	141 608	230 007	101 936 570	35	
949	588	60 619	1 461	3 073	3 971	2 393	2 949	1 288	1 168 594	36	
65	69	34 440	9 266	4 138	1 628	499	125	102	575 001	37	
487	370	25 614	1 285	1 708	1 863	979	569	806	513 023	38	
29	30	18 819	10 314	1 674	788	137	114	56	339 891	39	
29	29	18 326	10 127	1 619	733	133	113	55	329 846	40	

NOCH: 9. BEWOHNT WOHNUMGEN NACH GROSSE

5 REG.-BEZ. GIESSEN

LFD. NR.	GEGENSTAND DER NACHWEISUNG	WOHNUNGEN					DAVON MIT							
		INSGESAMT 1)	1	2	3	4	5	1	2	3	4	5	6	
			1	2	3	4	5							6
BEWOHNT WOHNUMGEN IN WOHNGEBAEUDEN MIT 1 ODER 2 WOHNUMGEN														
01	MIT BAD UND WC, MIT SAMMELHEIZUNG	184 148	494	2 902	17 296	32 401	40 202							
02	MIT BAD UND WC, OHNE SAMMELHEIZUNG	58 885	88	986	6 900	12 531	14 115							
03	OHNE BAD, MIT WC IN DER WOHNUMG	8 381	188	988	2 551	1 989	1 236							
04	OHNE WC, MIT BAD	2 253	2	42	212	483	544							
05	OHNE WC, OHNE BAD	2 228	12	98	421	471	664							
06	ZUSAMMEN	255 895	784	5 016	27 380	47 875	56 761							
07	DARUNTER MIT SAMMELHEIZUNG	189 818	602	3 438	18 709	33 635	41 069							
BEWOHNT WOHNUMGEN IN WOHNGEBAEUDEN MIT 3 UND MEHR WOHNUMGEN														
08	MIT BAD UND WC, MIT SAMMELHEIZUNG	74 901	6 161	6 523	18 775	25 012	12 477							
09	MIT BAD UND WC, OHNE SAMMELHEIZUNG	26 354	738	1 705	8 477	10 759	3 398							
10	OHNE BAD, MIT WC IN DER WOHNUMG	1 414	487	252	348	201	95							
11	OHNE WC, MIT BAD	437	55	39	139	130	53							
12	OHNE WC, OHNE BAD	652	269	71	110	73	47							
13	ZUSAMMEN	103 758	7 710	8 590	27 849	36 175	16 070							
14	DARUNTER MIT SAMMELHEIZUNG	76 214	6 768	6 711	18 969	25 181	12 551							
BEWOHNT WOHNUMGEN IN WOHNGEBAEUDEN ZUSAMMEN														
15	MIT BAD UND WC, MIT SAMMELHEIZUNG	259 049	6 655	9 425	36 071	57 413	52 679							
16	MIT BAD UND WC, OHNE SAMMELHEIZUNG	85 239	826	2 691	15 377	23 290	17 513							
17	OHNE BAD, MIT WC IN DER WOHNUMG	9 795	675	1 240	2 899	2 190	1 331							
18	OHNE WC, MIT BAD	2 690	57	81	351	613	597							
19	OHNE WC, OHNE BAD	2 880	281	169	531	544	711							
20	ZUSAMMEN	359 653	8 494	13 606	55 229	84 050	72 831							
21	DARUNTER MIT SAMMELHEIZUNG	266 032	7 370	10 149	37 678	58 816	53 620							
BEWOHNT WOHNUMGEN IN SONSTIGEN GEBAEUDEN MIT WOHNUMRAUM ZUSAMMEN														
22	MIT BAD UND WC, MIT SAMMELHEIZUNG	4 645	277	359	688	1 085	974							
23	MIT BAD UND WC, OHNE SAMMELHEIZUNG	922	17	60	161	235	202							
24	OHNE BAD, MIT WC IN DER WOHNUMG	307	45	80	69	53	34							
25	OHNE WC, MIT BAD	76	2	4	11	22	15							
26	OHNE WC, OHNE BAD	98	21	20	24	15	9							
27	ZUSAMMEN	6 048	362	523	953	1 410	1 234							
28	DARUNTER MIT SAMMELHEIZUNG	4 929	336	429	734	1 123	1 007							
BEWOHNT WOHNUMGEN IN GEBAEUDEN INSGESAMT														
29	MIT BAD UND WC, MIT SAMMELHEIZUNG	263 694	6 932	9 784	36 759	58 498	53 653							
30	MIT BAD UND WC, OHNE SAMMELHEIZUNG	86 161	843	2 751	15 538	23 525	17 715							
31	OHNE BAD, MIT WC IN DER WOHNUMG	10 102	720	1 320	2 968	2 243	1 365							
32	OHNE WC, MIT BAD	2 766	59	85	362	635	612							
33	OHNE WC, OHNE BAD	2 978	302	189	555	559	720							
34	ZUSAMMEN	365 701	8 856	14 129	56 182	85 460	74 065							
35	DARUNTER MIT SAMMELHEIZUNG	270 961	7 706	10 578	38 412	59 939	54 627							
AUSSERDEM:														
36	LEERSTEHENDE WOHNUMGEN	4 973	187	172	801	1 221	1 671							
BEWOHNT WOHNUMGEN IN GEBAEUDEN MIT VOLL- STAENDIGER WOHNUMHEIMNUTZUNG														
37	STAENDIGER WOHNUMHEIMNUTZUNG	2 378	1 260	660	333	70	32							
38	FREIZEITWOHNUNGEN	3 496	187	455	806	1 000	599							
39	SONSTIGE WOHNUMHEIMNUTZUNGEN	5 691	3 590	1 314	474	239	56							
40	DARUNTER BEWOHNT SONSTIGE WOHNUMHEIMNUTZUNGEN	5 600	3 576	1 250	464	237	55							

1) OHNE FREIZEITWOHNUNGEN, OHNE WOHNUMGEN IN GEBAEUDEN MIT VOLLSTAENDIGER WOHNUMHEIMNUTZUNG. - 2) BEI 10 UND MEHR RAEUMEN JE WOHNUMG WERDEN JEWEILS 10 RAEUMEN (EINSCHL. KUECHE) ZUGRUNDEGELEGT.

5 REG.-BEZ. GIESSEN

... RAEUMEN		RAEUME INSGESAMT 2)	DAVON (SP.1) MIT EINER FLAECHE VON ... BIS UNTER ... M2							FLAECHE INSGESAMT M2	ILFD. NR.
6	7 UND MEHR		UNTER 40	40 - 60	60 - 80	80 - 100	100 - 120	120 UND MEHR			
7	8	9	10	11	12	13	14	15	16		
35 603	55 250	1 040 897	2 213	10 040	24 100	33 670	33 198	80 927	21 411 238	01	
10 864	13 401	312 165	1 023	5 133	11 436	13 811	10 569	16 913	5 919 677	02	
806	623	33 674	1 482	2 350	1 809	1 111	802	827	585 198	03	
397	573	12 192	36	164	445	519	386	703	232 706	04	
256	306	10 571	181	368	479	408	472	320	188 483	05	
47 926	70 153	1 409 499	4 935	18 055	38 269	49 519	45 427	99 690	28 337 302	06	
36 319	56 046	1 066 158	3 001	11 279	25 186	34 499	33 871	81 982	21 875 118	07	
3 793	2 160	277 636	10 438	15 938	22 777	14 463	6 442	4 843	5 281 874	08	
810	467	98 073	2 505	9 053	9 947	3 035	1 021	793	1 681 162	09	
23	8	3 516	779	330	191	86	22	6	56 745	10	
13	8	1 477	106	120	121	54	21	15	25 996	11	
77	5	1 765	353	95	76	47	77	4	30 952	12	
4 716	2 648	382 467	14 181	25 536	33 112	17 685	7 583	5 661	7 076 729	13	
3 864	2 170	280 754	11 244	16 133	22 913	14 543	6 520	4 861	5 336 044	14	
39 396	57 410	1 318 533	12 651	25 978	46 877	48 133	39 640	85 770	26 693 112	15	
11 674	13 868	410 238	3 528	14 186	21 383	16 846	11 590	17 706	7 600 839	16	
829	631	37 190	2 261	2 680	2 000	1 197	824	833	641 943	17	
410	581	13 669	142	284	566	573	407	718	258 702	18	
333	311	12 336	534	463	555	455	549	324	219 435	19	
52 642	72 801	1 791 966	19 116	43 591	71 381	67 204	53 010	105 351	35 414 031	20	
40 183	58 216	1 346 912	14 245	27 412	48 099	49 042	40 391	86 843	27 211 162	21	
499	763	21 696	494	513	801	962	689	1 186	473 057	22	
136	111	4 279	64	123	212	198	130	195	83 158	23	
14	12	972	96	66	79	36	17	13	17 718	24	
13	9	358	9	6	15	22	7	17	6 738	25	
5	4	301	34	28	17	7	7	5	5 592	26	
667	899	27 606	697	736	1 124	1 225	850	1 416	586 263	27	
523	777	22 607	598	558	855	1 002	711	1 205	490 253	28	
39 895	58 173	1 340 229	13 145	26 491	47 678	49 095	40 329	86 956	27 166 169	29	
11 810	13 979	414 517	3 592	14 309	21 895	17 044	11 720	17 901	7 683 997	30	
843	643	38 162	2 357	2 746	2 079	1 233	841	846	659 661	31	
423	590	14 027	151	290	581	595	414	735	265 440	32	
338	315	12 637	568	491	572	462	556	329	225 027	33	
53 309	73 700	1 819 572	19 813	44 327	72 505	68 429	53 860	106 767	36 000 294	34	
40 706	58 993	1 369 519	14 843	27 970	48 954	50 044	41 102	88 048	27 701 415	35	
544	377	22 382	284	705	1 044	950	1 395	595	431 283	36	
6	17	4 214	1 922	303	86	40	9	18	59 813	37	
276	173	13 503	222	871	1 019	592	367	425	269 525	38	
11	7	8 992	4 242	968	289	37	142	13	161 815	39	
11	7	8 807	4 219	941	250	35	142	13	157 380	40	



NOCH: 9. BEWOHNTE WOHNUNGEN NACH GROSSE

6 REG.-BEZ. KASSEL

LFD. NR.	GEGENSTAND DER NACHWEISUNG	WOHNUNGEN					DAVON MIT	
		INSGESAMT	1	2	3	4	5	
		1)						
		1	2	3	4	5	6	
BEWOHNTE WOHNUNGEN IN WOHNGBAEUDEN MIT 1 ODER 2 WOHNUNGEN								
01	MIT BAD UND WC, MIT SAMMELHEIZUNG	220 043	324	2 703	19 657	45 575	54 113	
02	MIT BAD UND WC, OHNE SAMMELHEIZUNG	63 963	80	939	7 527	14 992	14 962	
03	OHNE BAD, MIT WC IN DER WOHNUNG	8 988	123	1 054	2 854	2 262	1 368	
04	OHNE WC, MIT BAD	2 332	3	46	259	577	563	
05	OHNE WC, OHNE BAD	2 159	14	111	343	456	681	
06	ZUSAMMEN	297 485	544	4 853	30 640	63 862	71 687	
07	DARUNTER MIT SAMMELHEIZUNG	226 045	396	3 236	21 165	47 075	55 095	
BEWOHNTE WOHNUNGEN IN WOHNGBAEUDEN MIT 3 UND MEHR WOHNUNGEN								
08	MIT BAD UND WC, MIT SAMMELHEIZUNG	115 282	4 330	6 992	29 845	45 269	20 853	
09	MIT BAD UND WC, OHNE SAMMELHEIZUNG	40 284	467	1 948	12 905	17 534	5 653	
10	OHNE BAD, MIT WC IN DER WOHNUNG	1 250	69	148	542	316	110	
11	OHNE WC, MIT BAD	649	8	40	211	277	85	
12	OHNE WC, OHNE BAD	783	118	73	177	176	84	
13	ZUSAMMEN	158 248	4 992	9 201	43 680	63 572	26 785	
14	DARUNTER MIT SAMMELHEIZUNG	116 235	4 468	7 090	30 074	45 532	20 947	
BEWOHNTE WOHNUNGEN IN WOHNGBAEUDEN ZUSAMMEN								
15	MIT BAD UND WC, MIT SAMMELHEIZUNG	335 325	4 654	9 695	49 502	90 844	74 966	
16	MIT BAD UND WC, OHNE SAMMELHEIZUNG	104 247	547	2 887	20 432	32 526	20 615	
17	OHNE BAD, MIT WC IN DER WOHNUNG	10 238	192	1 202	3 396	2 578	1 478	
18	OHNE WC, MIT BAD	2 981	11	86	470	854	648	
19	OHNE WC, OHNE BAD	2 942	132	184	520	632	765	
20	ZUSAMMEN	455 733	5 536	14 054	74 320	127 434	98 472	
21	DARUNTER MIT SAMMELHEIZUNG	342 280	4 864	10 326	51 239	92 607	76 042	
BEWOHNTE WOHNUNGEN IN SONSTIGEN GEBAEUDEN MIT WOHNRAUM ZUSAMMEN								
22	MIT BAD UND WC, MIT SAMMELHEIZUNG	6 272	247	384	946	1 548	1 392	
23	MIT BAD UND WC, OHNE SAMMELHEIZUNG	1 421	63	70	263	407	274	
24	OHNE BAD, MIT WC IN DER WOHNUNG	266	51	30	61	57	32	
25	OHNE WC, MIT BAD	61	—	1	12	15	18	
26	OHNE WC, OHNE BAD	116	33	11	32	13	15	
27	ZUSAMMEN	8 136	394	496	1 314	2 040	1 731	
28	DARUNTER MIT SAMMELHEIZUNG	6 527	323	408	984	1 581	1 431	
BEWOHNTE WOHNUNGEN IN GEBAEUDEN INSGESAMT								
29	MIT BAD UND WC, MIT SAMMELHEIZUNG	341 597	4 901	10 079	50 448	92 392	76 358	
30	MIT BAD UND WC, OHNE SAMMELHEIZUNG	105 668	610	2 957	20 695	32 933	20 889	
31	OHNE BAD, MIT WC IN DER WOHNUNG	10 504	243	1 232	3 457	2 635	1 510	
32	OHNE WC, MIT BAD	3 042	11	87	482	869	666	
33	OHNE WC, OHNE BAD	3 058	165	195	552	645	780	
34	ZUSAMMEN	463 869	5 930	14 550	75 634	129 474	100 203	
35	DARUNTER MIT SAMMELHEIZUNG	348 807	5 187	10 734	52 223	94 188	77 473	
AUSSERDEM:								
36	LEERSTEHENDE WOHNUNGEN	9 883	347	373	2 153	3 388	2 413	
BEWOHNTE WOHNUNGEN IN GEBAEUDEN MIT VOLL- STAENDIGER WOHNHEIMNUTZUNG								
37	STAENDIGER WOHNHEIMNUTZUNG	1 455	469	483	380	88	23	
38	FREIZEITWOHNUNGEN	6 755	352	912	1 851	2 015	906	
39	SONSTIGE WOHNHEIMNUTZUNGEN	4 496	1 809	1 632	519	413	90	
40	DARUNTER BEWOHNTE SONSTIGE WOHNHEIMNUTZUNGEN	4 292	1 744	1 519	500	409	88	

1) OHNE FREIZEITWOHNUNGEN, OHNE WOHNUNGEN IN GEBAEUDEN MIT VOLLSTAENDIGER WOHNHEIMNUTZUNG. - 2) BEI 10 UND MEHR RAEUMEN JE WOHNUNG WERDEN JEWEILS 10 RAEUME (EINSCHL. KUECHE) ZUGRUNDEGELEGT.

(RAEUME/FLAECHE), AUSSTATTUNG UND GEBAEUDEART

6 REG.-BEZ. KASSEL

... RAEUMEN		RAEUME INSGESAMT 2)	DAVON (SP.1) MIT EINER FLAECHE VON ... BIS UNTER ... M2						FLAECHE INSGESAMT M2	LFD. NR.
6	7 UND MEHR		UNTER 40	40 - 60	60 - 80	80 - 100	100 - 120	120 UND MEHR		
7	8	9	10	11	12	13	14	15	16	

40 139	57 532	1 214 031	2 047	11 929	32 841	46 532	42 675	84 019	24 618 226	01
10 858	14 605	338 371	1 034	6 030	13 426	15 518	10 489	17 466	6 357 616	02
793	534	35 611	1 610	2 591	2 073	1 163	844	707	607 555	03
371	513	12 240	33	195	502	585	368	649	232 091	04
234	320	10 420	155	359	437	322	551	335	186 629	05
52 395	73 504	1 610 673	4 879	21 104	49 279	64 120	54 927	103 176	32 002 117	06
40 816	58 262	1 240 466	2 862	13 234	34 134	47 476	43 369	84 970	25 095 901	07
5 504	2 489	445 366	8 378	26 395	41 536	23 802	9 227	5 944	8 339 510	08
1 235	542	153 041	2 341	14 817	15 416	4 934	1 665	1 111	2 624 369	09
52	13	4 217	301	501	272	121	42	13	68 597	10
20	8	2 433	54	244	220	75	34	22	41 820	11
149	6	2 861	218	162	161	84	149	9	51 321	12
6 960	3 058	607 918	11 292	42 119	57 605	29 016	11 117	7 099	11 125 617	13
5 624	2 500	448 713	8 644	26 582	41 782	23 899	9 361	5 967	8 400 040	14
45 643	60 021	1 659 397	10 425	38 324	74 377	70 334	51 902	89 963	32 957 736	15
12 093	15 147	491 412	3 375	20 847	28 842	20 452	12 154	18 577	8 981 985	16
845	547	39 828	1 911	3 092	2 345	1 284	886	720	676 152	17
391	521	14 673	87	439	722	660	402	671	273 911	18
383	326	13 281	373	521	598	406	700	344	237 950	19
59 355	76 562	2 218 591	16 171	63 223	106 884	93 136	66 044	110 275	43 127 734	20
46 440	60 762	1 689 179	11 506	39 816	75 916	71 375	52 730	90 937	33 495 941	21
678	1 077	30 124	491	669	1 170	1 393	866	1 683	642 681	22
152	192	6 431	117	208	346	292	198	260	124 027	23
17	18	935	80	57	49	31	24	25	17 418	24
8	7	293	1	9	17	17	11	6	5 289	25
8	4	366	43	37	12	6	10	8	7 102	26
863	1 298	38 149	732	980	1 594	1 739	1 109	1 982	796 517	27
703	1 097	31 008	591	702	1 205	1 420	898	1 711	659 940	28
46 321	61 098	1 689 521	10 916	38 993	75 547	71 727	52 768	91 646	33 600 417	29
12 245	15 339	497 843	3 492	21 055	29 188	20 744	12 352	18 837	9 106 012	30
862	565	40 763	1 991	3 149	2 394	1 315	910	745	693 570	31
399	528	14 966	88	448	739	677	413	677	279 200	32
391	330	13 647	416	558	610	412	710	352	245 052	33
60 218	77 860	2 256 740	16 903	64 203	108 478	94 875	67 153	112 257	43 924 251	34
47 143	61 859	1 720 187	12 097	40 518	77 121	72 795	53 628	92 648	34 155 881	35
658	551	41 433	609	1 944	3 200	1 731	1 581	818	775 670	36
5	7	3 125	727	476	199	34	11	8	55 261	37
405	314	25 220	591	1 821	2 428	831	509	575	483 143	38
19	14	8 963	2 382	1 092	593	50	336	43	186 980	39
18	14	8 583	2 300	1 038	528	48	335	43	178 169	40

9. BEWOHNTE WOHNUNGEN NACH GROESSE

HESSEN								
LFD. NR.	GEGENSTAND DER NACHWEISUNG	WOHNUNGEN		DAVON MIT				
		INSGESAMT 1)	1	2	3	4	5	
								1
BEWOHNTE WOHNUNGEN IN WOHNGBAEUDEN MIT 1 ODER 2 WOHNUNGEN								
01	MIT BAD UND WC, MIT SAMMELHEIZUNG	899 061	2 887	14 390	85 143	184 295	217 920	
02	MIT BAD UND WC, OHNE SAMMELHEIZUNG	232 424	425	4 264	31 144	57 537	55 625	
03	OHNE BAD, MIT WC IN DER WOHNUNG	35 244	722	3 882	11 214	9 272	5 296	
04	OHNE WC, MIT BAD	9 593	12	216	1 178	2 483	2 282	
05	OHNE WC, OHNE BAD	8 719	64	488	1 616	2 104	2 518	
06	ZUSAMMEN	1 185 041	4 110	23 240	130 295	255 691	283 641	
07	DARUNTER MIT SAMMELHEIZUNG	924 013	3 350	16 553	91 419	190 661	222 037	
BEWOHNTE WOHNUNGEN IN WOHNGBAEUDEN MIT 3 UND MEHR WOHNUNGEN								
08	MIT BAD UND WC, MIT SAMMELHEIZUNG	816 225	42 037	68 394	227 772	304 620	127 857	
09	MIT BAD UND WC, OHNE SAMMELHEIZUNG	235 763	4 837	16 994	86 380	91 970	27 336	
10	OHNE BAD, MIT WC IN DER WOHNUNG	12 203	1 402	2 010	4 856	2 893	753	
11	OHNE WC, MIT BAD	3 828	157	325	1 295	1 482	405	
12	OHNE WC, OHNE BAD	4 301	883	568	1 232	941	296	
13	ZUSAMMEN	1 072 320	49 316	88 291	321 535	401 906	156 647	
14	DARUNTER MIT SAMMELHEIZUNG	823 198	43 719	69 408	229 512	306 196	128 368	
BEWOHNTE WOHNUNGEN IN WOHNGBAEUDEN ZUSAMMEN								
15	MIT BAD UND WC, MIT SAMMELHEIZUNG	1 715 286	44 924	82 784	312 915	488 915	345 777	
16	MIT BAD UND WC, OHNE SAMMELHEIZUNG	468 187	5 262	21 258	117 524	149 507	82 961	
17	OHNE BAD, MIT WC IN DER WOHNUNG	47 447	2 124	5 892	16 070	12 165	6 049	
18	OHNE WC, MIT BAD	13 421	169	541	2 473	3 965	2 687	
19	OHNE WC, OHNE BAD	13 020	947	1 056	2 848	3 045	2 814	
20	ZUSAMMEN	2 257 361	53 426	111 531	451 830	657 597	440 288	
21	DARUNTER MIT SAMMELHEIZUNG	1 747 211	47 069	85 961	320 931	496 857	350 405	
BEWOHNTE WOHNUNGEN IN SONSTIGEN GEBAEUDEN MIT WOHNRAUM ZUSAMMEN								
22	MIT BAD UND WC, MIT SAMMELHEIZUNG	30 885	1 833	2 983	5 761	7 997	6 031	
23	MIT BAD UND WC, OHNE SAMMELHEIZUNG	5 486	219	417	1 300	1 561	966	
24	OHNE BAD, MIT WC IN DER WOHNUNG	1 266	201	249	514	260	132	
25	OHNE WC, MIT BAD	330	19	22	67	92	64	
26	OHNE WC, OHNE BAD	561	183	81	125	73	57	
27	ZUSAMMEN	38 528	2 455	3 752	7 567	9 983	7 250	
28	DARUNTER MIT SAMMELHEIZUNG	32 142	2 188	3 193	5 970	8 192	6 173	
BEWOHNTE WOHNUNGEN IN GEBAEUDEN INSGESAMT								
29	MIT BAD UND WC, MIT SAMMELHEIZUNG	1 746 171	46 757	85 767	318 676	496 912	351 808	
30	MIT BAD UND WC, OHNE SAMMELHEIZUNG	473 673	5 481	21 675	118 824	151 068	83 927	
31	OHNE BAD, MIT WC IN DER WOHNUNG	48 713	2 325	6 141	16 384	12 425	6 181	
32	OHNE WC, MIT BAD	13 751	188	563	2 540	4 057	2 751	
33	OHNE WC, OHNE BAD	13 581	1 130	1 137	2 973	3 118	2 871	
34	ZUSAMMEN	2 295 889	55 881	115 283	459 397	667 580	447 538	
35	DARUNTER MIT SAMMELHEIZUNG	1 779 353	49 257	89 154	326 901	505 049	356 578	
AUSSERDEM:								
36	LEERSTEHENDE WOHNUNGEN	29 991	1 250	1 556	6 671	8 919	7 928	
BEWOHNTE WOHNUNGEN IN GEBAEUDEN MIT VOLL- STAENDIGER WOHNHEIMNUTZUNG								
37	STAENDIGER WOHNHEIMNUTZUNG	19 591	6 950	5 797	5 069	1 236	370	
38	FREIZEITWOHNUNGEN	17 461	1 340	2 539	4 441	4 723	2 393	
39	SONSTIGE WOHNHEIMNUTZUNGEN	23 270	14 919	5 173	1 810	976	282	
40	DARUNTER BEWOHNTE SONSTIGE WOHNHEIMNUTZUNGEN	22 672	14 670	4 896	1 765	958	275	

1) OHNE FREIZEITWOHNUNGEN, OHNE WOHNUNGEN IN GEBAEUDEN MIT VOLLSTAENDIGER WOHNHEIMNUTZUNG. - 2) BEI 10 UND MEHR RAEUMEN JE WOHNUNG WERDEN JEWEILS 10 RAEUME (EINSCHL. KUECHE) ZUGRUNDEGELEGT.

(RAEUME/FLAECHE), AUSSTATTUNG UND GEBAEUDEART

HESSEN

... RAEUMEN		RAEUME INSGESAMT 2)	DAVON (SP.1) MIT EINER FLAECHE VON ... BIS UNTER ... M2						FLAECHE INSGESAMT M2	LFD. NR.
6	7 UND MEHR		UNTER 40	40 - 60	60 - 80	80 - 100	100 - 120	120 UND MEHR		
7	8	9	10	11	12	13	14	15	16	

168 623	225 803	4 902 834	10 588	53 287	131 698	174 610	167 662	361 216	101 239 779	01
38 045	45 384	1 189 944	4 358	24 811	52 380	54 307	38 397	58 171	22 417 280	02
2 768	2 090	138 551	6 117	10 525	8 242	4 520	3 057	2 783	2 371 668	03
1 470	1 952	49 222	168	887	2 237	2 265	1 536	2 500	935 018	04
895	1 034	40 313	765	1 713	1 940	1 395	1 819	1 087	707 131	05
211 801	276 263	6 320 864	21 996	91 223	196 497	237 097	212 471	425 757	127 670 876	06
171 314	228 679	5 011 196	13 740	59 015	137 169	178 503	170 442	365 144	103 210 562	07

30 985	14 560	3 018 192	85 484	190 383	280 346	159 462	61 384	39 166	57 350 758	08
5 588	2 658	856 527	21 003	87 838	86 635	26 493	8 420	5 374	14 804 038	09
203	86	37 238	3 995	4 817	2 350	718	221	102	594 087	10
111	53	13 718	548	1 314	1 289	417	164	96	234 356	11
357	24	13 291	1 630	1 237	777	276	353	28	221 428	12
37 244	17 381	3 938 966	112 660	285 589	371 397	187 366	70 542	44 766	73 204 667	13
31 368	14 627	3 038 820	88 304	192 078	281 735	159 987	61 818	39 276	57 703 692	14

199 608	240 363	7 921 026	96 072	243 670	412 044	334 072	229 046	400 382	158 590 537	15
43 633	48 042	2 046 471	25 361	112 649	139 015	80 800	46 817	63 545	37 221 318	16
2 971	2 176	175 789	10 112	15 342	10 592	5 238	3 278	2 885	2 965 755	17
1 581	2 005	62 940	716	2 201	3 526	2 682	1 700	2 596	1 169 374	18
1 252	1 058	53 604	2 395	2 950	2 717	1 671	2 172	1 115	928 559	19
249 045	293 644	10 259 830	134 656	376 812	567 894	424 463	283 013	470 523	200 875 543	20
202 682	243 306	8 050 016	102 044	251 093	418 904	338 490	232 260	404 420	160 914 254	21

2 690	3 590	133 298	3 870	4 220	6 392	6 239	3 976	6 188	2 804 067	22
486	537	23 252	545	1 041	1 426	1 036	628	810	449 637	23
61	49	4 109	410	292	268	147	81	68	75 219	24
33	33	1 419	40	53	79	74	34	50	26 768	25
26	16	1 585	259	135	72	42	26	27	29 297	26
3 296	4 225	163 663	5 124	5 741	8 237	7 538	4 745	7 143	3 384 988	27
2 775	3 651	137 204	4 390	4 419	6 591	6 381	4 078	6 283	2 879 612	28

202 298	243 953	8 054 324	99 942	247 890	418 436	340 311	233 022	406 570	161 394 604	29
44 119	48 579	2 069 723	25 906	113 690	140 441	81 836	47 445	64 355	37 670 955	30
3 032	2 225	179 898	10 522	15 634	10 860	5 385	3 359	2 953	3 040 974	31
1 614	2 038	64 359	756	2 254	3 605	2 756	1 734	2 646	1 196 142	32
1 278	1 074	55 189	2 654	3 085	2 789	1 713	2 198	1 142	957 856	33
252 341	297 869	10 423 493	139 780	382 553	576 131	432 001	287 758	477 666	204 260 531	34
205 457	246 957	8 187 220	106 434	255 512	425 495	344 871	236 338	410 703	163 793 866	35

2 151	1 516	124 434	2 354	5 722	8 215	5 074	5 925	2 701	2 375 547	36
76	93	41 779	11 915	4 917	1 913	573	145	128	690 075	37
1 168	857	64 337	2 098	4 400	5 310	2 402	1 445	1 806	1 265 691	38
59	51	36 774	16 938	3 734	1 670	224	592	112	688 686	39
58	50	35 716	16 646	3 598	1 511	216	590	111	665 395	40

## 10. BEWOHNTE WOHNUNGEN \*) IN GEBÄUDEN

SCHL. NR.	GEBIET ART DER LFD. NR.	BEWOHNTE WOHNUNGEN INSGESAMT	DAVON MIT					
			1		2		3	
			ANZAHL	%	ANZAHL	%	ANZAHL	%
		1	2	3	4	5	6	7
4 REG.-BEZ. DARMSTADT								
411 DARMSTADT, STADT								
01	BEWOHNTE WOHNUNGEN INSGESAMT	66 096	3 893	5,9	5 503	8,3	15 981	24,2
02	DAVON MIETWOHNUNGEN	51 644	3 844	7,4	5 309	10,3	14 730	28,5
03	EIGENTUMERWOHNUNGEN	14 452	49	0,3	194	1,3	1 251	8,7
412 FRANKFURT AM MAIN, ST.								
01	BEWOHNTE WOHNUNGEN INSGESAMT	307 520	15 693	5,1	29 360	9,5	98 036	31,9
02	DAVON MIETWOHNUNGEN	269 824	15 443	5,7	28 658	10,6	93 716	34,7
03	EIGENTUMERWOHNUNGEN	37 696	250	0,7	702	1,9	4 320	11,5
413 OFFENBACH AM MAIN, ST.								
01	BEWOHNTE WOHNUNGEN INSGESAMT	52 722	1 714	3,3	3 639	6,9	16 364	31,0
02	DAVON MIETWOHNUNGEN	43 146	1 679	3,9	3 481	8,1	15 249	35,3
03	EIGENTUMERWOHNUNGEN	9 576	35	0,4	158	1,6	1 115	11,6
414 WIESBADEN, LANDESH.-ST								
01	BEWOHNTE WOHNUNGEN INSGESAMT	121 855	3 878	3,2	9 159	7,5	34 550	28,4
02	DAVON MIETWOHNUNGEN	95 677	3 764	3,9	8 749	9,1	31 823	33,3
03	EIGENTUMERWOHNUNGEN	26 178	114	0,4	410	1,6	2 727	10,4
KREISFREIE STAEDTE								
01	BEWOHNTE WOHNUNGEN INSGESAMT	548 193	25 178	4,6	47 661	8,7	164 931	30,1
02	DAVON MIETWOHNUNGEN	460 291	24 730	5,4	46 197	10,0	155 518	33,8
03	EIGENTUMERWOHNUNGEN	87 902	448	0,5	1 464	1,7	9 413	10,7
431 BERGSTRASSE								
01	BEWOHNTE WOHNUNGEN INSGESAMT	94 389	1 258	1,3	3 418	3,6	15 553	16,5
02	DAVON MIETWOHNUNGEN	45 814	1 176	2,6	3 049	6,7	12 075	26,4
03	EIGENTUMERWOHNUNGEN	48 575	82	0,2	369	0,8	3 478	7,2
432 DARMSTADT-DIEBURG								
01	BEWOHNTE WOHNUNGEN INSGESAMT	96 485	1 259	1,3	3 698	3,8	15 053	15,6
02	DAVON MIETWOHNUNGEN	45 916	1 221	2,7	3 297	7,2	12 051	26,2
03	EIGENTUMERWOHNUNGEN	50 569	38	0,1	401	0,8	3 002	5,9
433 GROSS-GERAU								
01	BEWOHNTE WOHNUNGEN INSGESAMT	91 834	2 326	2,5	4 322	4,7	17 717	19,3
02	DAVON MIETWOHNUNGEN	52 861	2 266	4,3	4 017	7,6	14 815	28,0
03	EIGENTUMERWOHNUNGEN	38 973	60	0,2	305	0,8	2 902	7,4
434 HOCHTAUNUSKREIS								
01	BEWOHNTE WOHNUNGEN INSGESAMT	85 745	1 809	2,1	4 426	5,2	16 751	19,5
02	DAVON MIETWOHNUNGEN	48 511	1 743	3,6	4 032	8,3	13 914	28,7
03	EIGENTUMERWOHNUNGEN	37 234	66	0,2	394	1,1	2 837	7,6
435 MAIN-KINZIG-KREIS								
01	BEWOHNTE WOHNUNGEN INSGESAMT	145 358	1 962	1,3	5 620	3,9	26 152	18,0
02	DAVON MIETWOHNUNGEN	76 750	1 873	2,4	5 119	6,7	21 657	28,2
03	EIGENTUMERWOHNUNGEN	68 608	89	0,1	501	0,7	4 495	6,6
436 MAIN-TAUNUS-KREIS								
01	BEWOHNTE WOHNUNGEN INSGESAMT	83 097	2 039	2,5	3 812	4,6	15 285	18,4
02	DAVON MIETWOHNUNGEN	46 224	1 983	4,3	3 444	7,5	12 532	27,1
03	EIGENTUMERWOHNUNGEN	36 873	56	0,2	368	1,0	2 753	7,5
437 ODENWALDKREIS								
01	BEWOHNTE WOHNUNGEN INSGESAMT	32 003	285	0,9	989	3,1	4 797	15,0
02	DAVON MIETWOHNUNGEN	13 459	265	2,0	870	6,5	3 767	28,0
03	EIGENTUMERWOHNUNGEN	18 544	20	0,1	119	0,6	1 030	5,6
438 OFFENBACH								
01	BEWOHNTE WOHNUNGEN INSGESAMT	127 563	2 881	2,3	6 609	5,2	25 554	20,0
02	DAVON MIETWOHNUNGEN	76 736	2 767	3,6	6 082	7,9	21 604	28,2
03	EIGENTUMERWOHNUNGEN	50 827	114	0,2	527	1,0	3 950	7,8

\*) OHNE FREIZEITWOHNUNGEN, OHNE WOHNUNGEN IN GEBÄUDEN MIT VOLLSTÄNDIGER WOHNHEIMNUTZUNG.

1) ALLE RÄUME MIT 6 M<sup>2</sup> UND MEHR SOWIE ALLE KÜCHEN.- 2) BEI BEWOHNTE WOHNUNGEN MIT 10 UND MEHR RÄUMEN WERDEN 10 RÄUME ZUGRUNDEGELEGT.

NACH RAUMZAHL UND FLÄCHE IN DEN KREISFREIEN STÄDTEN UND LANDKREISEN

... RAEUMEN										RAEUME 2)		LFD.	
4			5			6			7 UND MEHR			INSGESAMT	NR.
ANZAHL	%		ANZAHL	%		ANZAHL	%		ANZAHL	%			
8	9		10	11		12	13		14	15		16	
4 REG.-BEZ. DARMSTADT													
411 DARMSTADT, STADT													
21 355	32,3		11 054	16,7		4 510	6,8		3 800	5,7		260 026	01
17 911	34,7		7 142	13,8		1 924	3,7		784	1,5		183 558	02
3 444	23,8		3 912	27,1		2 586	17,9		3 016	20,9		76 468	03
412 FRANKFURT AM MAIN, ST.													
103 622	33,7		39 061	12,7		12 145	3,9		9 603	3,1		1 126 102	01
92 663	34,3		29 298	10,9		6 518	2,4		3 528	1,3		937 540	02
10 959	29,1		9 763	25,9		5 627	14,9		6 075	16,1		188 562	03
413 OFFENBACH AM MAIN, ST.													
19 311	36,6		7 390	14,0		2 476	4,7		1 828	3,5		201 276	01
16 406	38,0		4 709	10,9		1 083	2,5		539	1,2		154 284	02
2 905	30,3		2 681	28,0		1 393	14,5		1 289	13,5		46 992	03
414 WIESBADEN, LANDESH.-ST													
40 825	33,5		19 299	15,8		7 961	6,5		6 183	5,1		481 028	01
34 324	35,9		12 437	13,0		3 150	3,3		1 430	1,5		346 008	02
6 501	24,8		6 862	26,2		4 811	18,4		4 753	18,2		135 020	03
KREISFREIE STAEDTE													
185 113	33,8		76 804	14,0		27 092	4,9		21 414	3,9		2 068 432	01
161 304	35,0		53 586	11,6		12 675	2,8		6 281	1,4		1 621 390	02
23 809	27,1		23 218	26,4		14 417	16,4		15 133	17,2		447 042	03
431 BERGSTRASSE													
26 836	28,4		21 470	22,7		12 109	12,8		13 745	14,6		449 632	01
16 918	36,9		8 637	18,9		2 542	5,5		1 417	3,1		180 463	02
9 918	20,4		12 833	26,4		9 567	19,7		12 328	25,4		269 169	03
432 DARMSTADT-DIEBURG													
26 483	27,4		21 753	22,5		13 206	13,7		15 033	15,6		464 883	01
16 690	36,4		8 331	18,1		2 693	5,9		1 625	3,5		181 012	02
9 785	19,3		13 422	26,5		10 513	20,8		13 408	26,5		283 871	03
433 GROSS-GERAU													
29 342	32,0		18 868	20,5		9 547	10,4		9 712	10,6		408 355	01
20 613	39,0		8 094	15,3		2 005	3,8		1 051	2,0		197 722	02
8 729	22,4		10 774	27,6		7 542	19,4		8 661	22,2		210 633	03
434 HOCHTAUNUSKREIS													
25 074	29,2		16 774	19,6		9 917	11,6		10 994	12,8		390 380	01
17 449	36,0		7 358	15,2		2 327	4,8		1 688	3,5		185 295	02
7 625	20,5		9 416	25,3		7 590	20,4		9 306	25,0		205 085	03
435 MAIN-KINZIG-KREIS													
43 695	30,1		31 345	21,6		17 034	11,7		19 550	13,4		678 116	01
29 221	38,1		13 028	17,0		3 749	4,9		2 103	2,7		297 828	02
14 474	21,1		18 317	26,7		13 285	19,4		17 447	25,4		380 288	03
436 MAIN-TAUNUS-KREIS													
25 124	30,2		18 003	21,7		9 530	11,5		9 304	11,2		374 753	01
17 334	37,5		7 602	16,4		2 012	4,4		1 317	2,8		176 059	02
7 790	21,1		10 401	28,2		7 518	20,4		7 987	21,7		198 694	03
437 ODENWALDKREIS													
7 819	24,4		6 887	21,5		4 661	14,6		6 565	20,5		162 514	01
4 655	34,6		2 423	18,0		944	7,0		535	4,0		53 884	02
3 164	17,1		4 464	24,1		3 717	20,0		6 030	32,5		108 630	03
438 OFFENBACH													
40 187	31,5		26 471	20,8		13 085	10,3		12 776	10,0		563 143	01
28 540	37,2		12 513	16,3		3 422	4,5		1 808	2,4		290 906	02
11 647	22,9		13 958	27,5		9 663	19,0		10 968	21,6		272 237	03

NOCH: 10. BEWOHNTE WOHNUNGEN \*) IN GEBAEUDEN

SCHL. NR. — LFD. NR.	GEBIET — ART DER BEWOHNTE WOHNUNG	BEWOHNTE WOHNUNGEN — INSGESAMT	DAVON MIT EINER FLAECHEN					
			UNTER 40		40 - 60		60 - 80	
			ANZAHL	%	ANZAHL	%	ANZAHL	%
		17	18	19	20	21	22	23
<b>4 REG.-BEZ. DARMSTADT</b>								
<b>411 DARMSTADT, STADT</b>								
01	BEWOHNTE WOHNUNGEN INSGESAMT	66 096	8 204	12,4	14 152	21,4	19 442	29,4
02	DAVON MIETWOHNUNGEN	51 644	8 066	15,6	13 256	25,7	17 054	33,0
03	EIGENTUMERWOHNUNGEN	14 452	138	1,0	896	6,2	2 388	16,5
<b>412 FRANKFURT AM MAIN, ST.</b>								
01	BEWOHNTE WOHNUNGEN INSGESAMT	307 520	40 875	13,3	93 240	30,3	95 797	31,2
02	DAVON MIETWOHNUNGEN	269 824	40 211	14,9	89 936	33,3	87 754	32,5
03	EIGENTUMERWOHNUNGEN	37 696	664	1,8	3 304	8,8	8 043	21,3
<b>413 OFFENBACH AM MAIN, ST.</b>								
01	BEWOHNTE WOHNUNGEN INSGESAMT	52 722	4 502	8,5	14 342	27,2	18 747	35,6
02	DAVON MIETWOHNUNGEN	43 146	4 382	10,2	13 634	31,6	16 637	38,6
03	EIGENTUMERWOHNUNGEN	9 576	120	1,3	708	7,4	2 110	22,0
<b>414 WIESBADEN, LANDESH.-ST</b>								
01	BEWOHNTE WOHNUNGEN INSGESAMT	121 855	10 094	8,3	28 937	23,7	37 978	31,2
02	DAVON MIETWOHNUNGEN	95 677	9 799	10,2	27 114	28,3	33 381	34,9
03	EIGENTUMERWOHNUNGEN	26 178	295	1,1	1 823	7,0	4 597	17,6
<b>KREISFREIE STAEDTE</b>								
01	BEWOHNTE WOHNUNGEN INSGESAMT	548 193	63 675	11,6	150 671	27,5	171 964	31,4
02	DAVON MIETWOHNUNGEN	460 291	62 458	13,6	143 940	31,3	154 826	33,6
03	EIGENTUMERWOHNUNGEN	87 902	1 217	1,4	6 731	7,7	17 138	19,5
<b>431 BERGSTRASSE</b>								
01	BEWOHNTE WOHNUNGEN INSGESAMT	94 389	3 314	3,5	10 749	11,4	21 489	22,8
02	DAVON MIETWOHNUNGEN	45 814	2 974	6,5	8 696	19,0	14 940	32,6
03	EIGENTUMERWOHNUNGEN	48 575	340	0,7	2 053	4,2	6 549	13,5
<b>432 DARMSTADT-DIEBURG</b>								
01	BEWOHNTE WOHNUNGEN INSGESAMT	96 485	3 625	3,8	10 804	11,2	21 221	22,0
02	DAVON MIETWOHNUNGEN	45 916	3 334	7,3	8 954	19,5	14 976	32,6
03	EIGENTUMERWOHNUNGEN	50 569	291	0,6	1 850	3,7	6 245	12,3
<b>433 GROSS-GERAU</b>								
01	BEWOHNTE WOHNUNGEN INSGESAMT	91 834	5 161	5,6	14 668	16,0	26 189	28,5
02	DAVON MIETWOHNUNGEN	52 861	4 934	9,3	12 723	24,1	20 179	38,2
03	EIGENTUMERWOHNUNGEN	38 973	227	0,6	1 945	5,0	6 010	15,4
<b>434 HOCHTAUNUSKREIS</b>								
01	BEWOHNTE WOHNUNGEN INSGESAMT	85 745	4 136	4,8	13 637	15,9	20 998	24,5
02	DAVON MIETWOHNUNGEN	48 511	3 877	8,0	11 937	24,6	16 258	33,5
03	EIGENTUMERWOHNUNGEN	37 234	259	0,7	1 700	4,6	4 740	12,7
<b>435 MAIN-KINZIG-KREIS</b>								
01	BEWOHNTE WOHNUNGEN INSGESAMT	145 358	5 584	3,8	19 689	13,5	36 372	25,0
02	DAVON MIETWOHNUNGEN	76 750	5 174	6,7	17 015	22,2	26 709	34,8
03	EIGENTUMERWOHNUNGEN	68 608	410	0,6	2 674	3,9	9 663	14,1
<b>436 MAIN-TAUNUS-KREIS</b>								
01	BEWOHNTE WOHNUNGEN INSGESAMT	83 097	3 889	4,7	12 298	14,8	21 140	25,4
02	DAVON MIETWOHNUNGEN	46 224	3 669	7,9	10 570	22,9	16 013	34,6
03	EIGENTUMERWOHNUNGEN	36 873	220	0,6	1 728	4,7	5 127	13,9
<b>437 ODENWALDKREIS</b>								
01	BEWOHNTE WOHNUNGEN INSGESAMT	32 003	1 061	3,3	3 283	10,3	6 306	19,7
02	DAVON MIETWOHNUNGEN	13 459	951	7,1	2 620	19,5	4 204	31,2
03	EIGENTUMERWOHNUNGEN	18 544	110	0,6	663	3,6	2 102	11,3
<b>438 OFFENBACH</b>								
01	BEWOHNTE WOHNUNGEN INSGESAMT	127 563	6 823	5,3	19 361	15,2	34 822	27,3
02	DAVON MIETWOHNUNGEN	76 736	6 446	8,4	17 093	22,3	26 794	34,9
03	EIGENTUMERWOHNUNGEN	50 827	377	0,7	2 268	4,5	8 028	15,8

\*) OHNE FREIZEITWOHNUNGEN, OHNE WOHNUNGEN IN GEBAEUDEN MIT VOLLSTAENDIGER WOHNHEIMNUTZUNG.

1) ALLE RAEUME MIT 6 M2 UND MEHR SOWIE ALLE KUECHEN. — 2) BEI BEWOHNTE WOHNUNGEN MIT 10 UND MEHR RAEUMEN WERDEN 10 RAEUME ZUGRUNDEGELEGT.

NACH RAUMZAHL UND FLÄCHE IN DEN KREISFREIEN STÄDTEN UND LANDKREISEN

VON ... BIS UNTER ... M2						WOHNFLÄCHE IN M2		LFD. NR.
80 - 100		100 - 120		120 UND MEHR		INSGESAMT	JE WOHNUNG	
ANZAHL	%	ANZAHL	%	ANZAHL	%			
24	25	26	27	28	29	30	31	
4 REG.-BEZ. DARMSTADT								
411 DARMSTADT, STADT								
11 669	17,7	5 965	9,0	6 664	10,1	4 924 778	74,51	01
8 446	16,4	3 165	6,1	1 657	3,2	3 366 243	65,18	02
3 223	22,3	2 800	19,4	5 007	34,6	1 558 535	107,84	03
412 FRANKFURT AM MAIN, ST.								
41 473	13,5	17 134	5,6	19 001	6,2	20 616 077	67,04	01
32 847	12,2	10 909	4,0	8 167	3,0	16 764 722	62,13	02
8 626	22,9	6 225	16,5	10 834	28,7	3 851 355	102,17	03
413 OFFENBACH AM MAIN, ST.								
7 802	14,8	3 664	6,9	3 665	7,0	3 761 900	71,35	01
5 583	12,9	1 841	4,3	1 069	2,5	2 796 514	64,82	02
2 219	23,2	1 823	19,0	2 596	27,1	965 386	100,81	03
414 WIESBADEN, LANDESH.-ST.								
20 950	17,2	10 329	8,5	13 567	11,1	9 306 668	76,37	01
15 442	16,1	5 588	5,8	4 353	4,5	6 504 153	67,98	02
5 508	21,0	4 741	18,1	9 214	35,2	2 802 515	107,06	03
KREISFREIE STAEDTE								
81 894	14,9	37 092	6,8	42 897	7,8	38 609 423	70,43	01
62 318	13,5	21 503	4,7	15 246	3,3	29 431 632	63,94	02
19 576	22,3	15 589	17,7	27 651	31,5	9 177 791	104,41	03
431 BERGSTRASSE								
21 475	22,8	14 242	15,1	23 120	24,5	9 037 450	95,75	01
11 176	24,4	4 812	10,5	3 216	7,0	3 482 861	76,02	02
10 299	21,2	9 430	19,4	19 904	41,0	5 554 589	114,35	03
432 DARMSTADT-DIEBURG								
19 951	20,7	14 938	15,5	25 946	26,9	9 352 346	96,93	01
10 088	22,0	4 955	10,8	3 609	7,9	3 478 490	75,76	02
9 863	19,5	9 983	19,7	22 337	44,2	5 873 856	116,16	03
433 GROSS-GERAU								
17 554	19,1	11 611	12,6	16 651	18,1	7 931 253	86,37	01
9 442	17,9	3 415	6,5	2 168	4,1	3 646 389	68,98	02
8 112	20,8	8 196	21,0	14 483	37,2	4 284 864	109,94	03
434 HOCHTAUNUSKREIS								
15 712	18,3	10 891	12,7	20 371	23,8	7 957 842	92,81	01
8 833	18,2	3 871	8,0	3 735	7,7	3 567 517	73,54	02
6 879	18,5	7 020	18,9	16 636	44,7	4 390 325	117,91	03
435 MAIN-KINZIG-KREIS								
29 710	20,4	20 810	14,3	33 193	22,8	13 508 760	92,93	01
15 602	20,3	7 381	9,6	4 869	6,3	5 661 270	73,76	02
14 108	20,6	13 429	19,6	28 324	41,3	7 847 490	114,38	03
436 MAIN-TAUNUS-KREIS								
16 988	20,4	11 214	13,5	17 568	21,1	7 513 663	90,42	01
9 355	20,2	3 735	8,1	2 882	6,2	3 374 450	73,00	02
7 633	20,7	7 479	20,3	14 686	39,8	4 139 213	112,26	03
437 ODENWALDKREIS								
6 454	20,2	4 980	15,6	9 919	31,0	3 290 757	102,83	01
2 994	22,2	1 501	11,2	1 189	8,8	1 033 852	76,81	02
3 460	18,7	3 479	18,8	8 730	47,1	2 256 905	121,71	03
438 OFFENBACH								
27 040	21,2	16 060	12,6	23 457	18,4	11 195 487	87,76	01
16 158	21,1	6 188	8,1	4 057	5,3	5 540 299	72,20	02
10 882	21,4	9 872	19,4	19 400	38,2	5 655 188	111,26	03



NOCH: 10. BEWOHNTE WOHNUNGEN \*) IN GEBÄUDEN

SCHL. NR.	GEBIET ----- ART DER LFD. BEWOHNTE WOHNUNG NR.	BEWOHNTE WOHNUNGEN INSGESAMT	DAVON MIT					
			1		2		3	
			ANZAHL	%	ANZAHL	%	ANZAHL	%
		1	2	3	4	5	6	7
4 REG.-BEZ. DARMSTADT								
439 RHEINGAU-TAUNUS-KREIS								
01	BEWOHNTE WOHNUNGEN INSGESAMT	64 305	808	1,3	2 551	4,0	10 960	17,0
02	DAVON MIETWOHNUNGEN	30 788	780	2,5	2 247	7,3	8 725	28,3
03	EIGENTUMERWOHNUNGEN	33 517	28	0,1	304	0,9	2 235	6,7
440 WETTERAUKREIS								
01	BEWOHNTE WOHNUNGEN INSGESAMT	97 347	1 290	1,3	3 498	3,6	14 828	15,2
02	DAVON MIETWOHNUNGEN	45 131	1 249	2,8	3 170	7,0	12 084	26,8
03	EIGENTUMERWOHNUNGEN	52 216	41	0,1	328	0,6	2 744	5,3
LANDKREISE								
01	BEWOHNTE WOHNUNGEN INSGESAMT	918 126	15 917	1,7	38 943	4,2	162 650	17,7
02	DAVON MIETWOHNUNGEN	482 190	15 323	3,2	35 327	7,3	133 224	27,6
03	EIGENTUMERWOHNUNGEN	435 936	594	0,1	3 616	0,8	29 426	6,8
4 REG.-BEZ. DARMSTADT								
01	BEWOHNTE WOHNUNGEN INSGESAMT	1 466 319	41 095	2,8	86 604	5,9	327 581	22,3
02	DAVON MIETWOHNUNGEN	942 481	40 053	4,2	81 524	8,6	288 742	30,6
03	EIGENTUMERWOHNUNGEN	523 838	1 042	0,2	5 080	1,0	38 839	7,4
5 REG.-BEZ. GIESSEN								
531 GIESSEN								
01	BEWOHNTE WOHNUNGEN INSGESAMT	96 400	4 636	4,8	5 487	5,7	17 111	17,8
02	DAVON MIETWOHNUNGEN	56 162	4 577	8,1	5 221	9,3	15 069	26,8
03	EIGENTUMERWOHNUNGEN	40 238	59	0,1	266	0,7	2 042	5,1
532 LAHN-DILL-KREIS								
01	BEWOHNTE WOHNUNGEN INSGESAMT	90 309	740	0,8	2 688	3,0	14 228	15,8
02	DAVON MIETWOHNUNGEN	39 668	714	1,8	2 400	6,1	11 576	29,2
03	EIGENTUMERWOHNUNGEN	50 641	26	0,1	288	0,6	2 652	5,2
533 LIMBURG-WEILBURG								
01	BEWOHNTE WOHNUNGEN INSGESAMT	56 799	395	0,7	1 494	2,6	8 217	14,5
02	DAVON MIETWOHNUNGEN	22 802	380	1,7	1 262	5,5	6 268	27,5
03	EIGENTUMERWOHNUNGEN	33 997	15	0,0	232	0,7	1 949	5,7
534 MARBURG-BIEDENKOPF								
01	BEWOHNTE WOHNUNGEN INSGESAMT	84 760	2 872	3,4	3 534	4,2	12 166	14,4
02	DAVON MIETWOHNUNGEN	43 075	2 843	6,6	3 323	7,7	10 521	24,4
03	EIGENTUMERWOHNUNGEN	41 685	29	0,1	211	0,5	1 645	3,9
535 VOGELSBERGKREIS								
01	BEWOHNTE WOHNUNGEN INSGESAMT	37 433	213	0,6	926	2,5	4 460	11,9
02	DAVON MIETWOHNUNGEN	13 605	197	1,4	780	5,7	3 505	25,8
03	EIGENTUMERWOHNUNGEN	23 828	16	0,1	146	0,6	955	4,0
LANDKREISE								
01	BEWOHNTE WOHNUNGEN INSGESAMT	365 701	8 856	2,4	14 129	3,9	56 182	15,4
02	DAVON MIETWOHNUNGEN	175 312	8 711	5,0	12 986	7,4	46 939	26,8
03	EIGENTUMERWOHNUNGEN	190 389	145	0,1	1 143	0,6	9 243	4,9
5 REG.-BEZ. GIESSEN								
01	BEWOHNTE WOHNUNGEN INSGESAMT	365 701	8 856	2,4	14 129	3,9	56 182	15,4
02	DAVON MIETWOHNUNGEN	175 312	8 711	5,0	12 986	7,4	46 939	26,8
03	EIGENTUMERWOHNUNGEN	190 389	145	0,1	1 143	0,6	9 243	4,9
6 REG.-BEZ. KASSEL								
611 KASSEL								
01	BEWOHNTE WOHNUNGEN INSGESAMT	90 781	3 262	3,6	4 581	5,0	21 896	24,1
02	DAVON MIETWOHNUNGEN	72 419	3 213	4,4	4 436	6,1	20 603	28,4
03	EIGENTUMERWOHNUNGEN	18 362	49	0,3	145	0,8	1 293	7,0
KREISFREIE STADT								
01	BEWOHNTE WOHNUNGEN INSGESAMT	90 781	3 262	3,6	4 581	5,0	21 896	24,1
02	DAVON MIETWOHNUNGEN	72 419	3 213	4,4	4 436	6,1	20 603	28,4
03	EIGENTUMERWOHNUNGEN	18 362	49	0,3	145	0,8	1 293	7,0

\*) OHNE FREIZEITWOHNUNGEN, OHNE WOHNUNGEN IN GEBÄUDEN MIT VOLLSTÄNDIGER WOHNHEIMNUTZUNG.

1) ALLE RÄUME MIT 6 M<sup>2</sup> UND MEHR SOWIE ALLE KÜCHEN.- 2) BEI BEWOHNTE WOHNUNGEN MIT 10 UND MEHR RÄUMEN WERDEN 10 RÄUME ZUGRUNDEGELEGT.

NACH RAUMZAHL UND FLÄCHE IN DEN KREISFREIEN STÄDTEN UND LANDKREISEN

RAEUMEN										RAEUME 2)	LFD.
4		5		6		7 UND MEHR		INSGESAMT			NR.
ANZAHL	%	ANZAHL	%	ANZAHL	%	ANZAHL	%				
8	9	10	11	12	13	14	15	16			
4 REG.-BEZ. DARMSTADT											
439 RHEINGAU-TAUNUS-KREIS											
17 602	27,4	14 033	21,8	8 597	13,4	9 754	15,2	307 029			01
11 244	36,5	5 220	17,0	1 598	5,2	974	3,2	119 588			02
6 358	19,0	8 813	26,3	6 999	20,9	8 780	26,2	187 441			03
440 WETTERAUKREIS											
25 371	26,1	20 862	21,4	14 036	14,4	17 462	17,9	479 944			01
16 178	35,8	7 849	17,4	2 904	6,4	1 697	3,8	178 328			02
9 193	17,6	13 013	24,9	11 132	21,3	15 765	30,2	301 616			03
LANDKREISE											
267 533	29,1	196 466	21,4	111 722	12,2	124 895	13,6	4 278 749			01
178 850	37,1	81 055	16,8	24 196	5,0	14 215	2,9	1 861 085			02
88 683	20,3	115 411	26,5	87 526	20,1	110 680	25,4	2 417 664			03
4 REG.-BEZ. DARMSTADT											
452 646	30,9	273 270	18,6	138 814	9,5	146 309	10,0	6 347 181			01
340 154	36,1	134 641	14,3	36 871	3,9	20 496	2,2	3 482 475			02
112 492	21,5	138 629	26,5	101 943	19,5	125 813	24,0	2 864 706			03
5 REG.-BEZ. GIESSEN											
531 GIESSEN											
24 342	25,3	18 500	19,2	11 462	11,9	14 862	15,4	442 550			01
17 920	31,9	8 887	15,8	2 862	5,1	1 626	2,9	206 001			02
6 422	16,0	9 613	23,9	8 600	21,4	13 236	32,9	236 549			03
532 LAHN-DILL-KREIS											
21 012	23,3	19 223	21,3	14 389	15,9	18 029	20,0	456 082			01
13 593	34,3	7 025	17,7	2 779	7,0	1 581	4,0	158 573			02
7 419	14,7	12 198	24,1	11 610	22,9	16 448	32,5	297 509			03
533 LIMBURG-WEILBURG											
12 855	22,6	12 137	21,4	9 494	16,7	12 207	21,5	293 123			01
7 834	34,4	4 164	18,3	1 791	7,9	1 103	4,8	93 125			02
5 021	14,8	7 973	23,5	7 703	22,7	11 104	32,7	199 998			03
534 MARBURG-BIEDENKOPF											
19 633	23,2	16 536	19,5	11 808	13,9	18 211	21,5	423 275			01
14 334	33,3	7 422	17,2	2 864	6,6	1 768	4,1	166 369			02
5 299	12,7	9 114	21,9	8 944	21,5	16 443	39,4	256 906			03
535 VOGELSBERGKREIS											
7 618	20,4	7 669	20,5	6 156	16,4	10 391	27,8	204 542			01
4 610	33,9	2 649	19,5	1 150	8,5	714	5,2	56 425			02
3 008	12,6	5 020	21,1	5 006	21,0	9 677	40,6	148 117			03
LANDKREISE											
85 460	23,4	74 065	20,3	53 309	14,6	73 700	20,2	1 819 572			01
58 291	33,2	30 147	17,2	11 446	6,5	6 792	3,9	680 493			02
27 169	14,3	43 918	23,1	41 863	22,0	66 908	35,1	1 139 079			03
5 REG.-BEZ. GIESSEN											
85 460	23,4	74 065	20,3	53 309	14,6	73 700	20,2	1 819 572			01
58 291	33,2	30 147	17,2	11 446	6,5	6 792	3,9	680 493			02
27 169	14,3	43 918	23,1	41 863	22,0	66 908	35,1	1 139 079			03
6 REG.-BEZ. KASSEL											
611 KASSEL											
33 983	37,4	16 443	18,1	5 905	6,5	4 711	5,2	368 140			01
29 424	40,6	11 066	15,3	2 519	3,5	1 158	1,6	270 821			02
4 559	24,8	5 377	29,3	3 386	18,4	3 553	19,3	97 319			03
KREISFREIE STADT											
33 983	37,4	16 443	18,1	5 905	6,5	4 711	5,2	368 140			01
29 424	40,6	11 066	15,3	2 519	3,5	1 158	1,6	270 821			02
4 559	24,8	5 377	29,3	3 386	18,4	3 553	19,3	97 319			03

NOCH: 10. BEWOHNTE WOHNUNGEN \*) IN GEBÄUDEN

SCHL. NR. - LFD. NR.	GEBIET - ART DER BEWOHNTE WOHNUNG	BEWOHNTE WOHNUNGEN - INSGESAMT	DAVON MIT EINER FLÄCHE					
			UNTER 40		40 - 60		60 - 80	
			ANZAHL	%	ANZAHL	%	ANZAHL	%
		17	18	19	20	21	22	23
<b>4 REG.-BEZ. DARMSTADT</b>								
<b>439 RHEINGAU-TAUNUS-KREIS</b>								
01	BEWOHNTE WOHNUNGEN INSGESAMT	64 305	2 218	3,4	7 908	12,3	14 395	22,4
02	DAVON MIETWOHNUNGEN	30 788	2 007	6,5	6 513	21,2	10 333	33,6
03	EIGENTUMERWOHNUNGEN	33 517	211	0,6	1 395	4,2	4 062	12,1
<b>440 WETTERAUKREIS</b>								
01	BEWOHNTE WOHNUNGEN INSGESAMT	97 347	3 578	3,7	10 955	11,3	20 252	20,8
02	DAVON MIETWOHNUNGEN	45 131	3 319	7,4	9 344	20,7	14 353	31,8
03	EIGENTUMERWOHNUNGEN	52 216	259	0,5	1 611	3,1	5 899	11,3
<b>LANDKREISE</b>								
01	BEWOHNTE WOHNUNGEN INSGESAMT	918 126	39 389	4,3	123 352	13,4	223 184	24,3
02	DAVON MIETWOHNUNGEN	482 190	36 685	7,6	105 465	21,9	164 759	34,2
03	EIGENTUMERWOHNUNGEN	435 936	2 704	0,6	17 887	4,1	58 425	13,4
<b>4 REG.-BEZ. DARMSTADT</b>								
01	BEWOHNTE WOHNUNGEN INSGESAMT	1 466 319	103 064	7,0	274 023	18,7	395 148	26,9
02	DAVON MIETWOHNUNGEN	942 481	99 143	10,5	249 405	26,5	319 585	33,9
03	EIGENTUMERWOHNUNGEN	523 838	3 921	0,7	24 618	4,7	75 563	14,4
<b>5 REG.-BEZ. GIESSEN</b>								
<b>531 GIESSEN</b>								
01	BEWOHNTE WOHNUNGEN INSGESAMT	96 400	8 826	9,2	13 868	14,4	20 846	21,6
02	DAVON MIETWOHNUNGEN	56 162	8 581	15,3	12 597	22,4	16 566	29,5
03	EIGENTUMERWOHNUNGEN	40 238	245	0,6	1 271	3,2	4 280	10,6
<b>532 LAHN-DILL-KREIS</b>								
01	BEWOHNTE WOHNUNGEN INSGESAMT	90 309	2 839	3,1	11 202	12,4	18 327	20,3
02	DAVON MIETWOHNUNGEN	39 668	2 629	6,6	9 405	23,7	12 777	32,2
03	EIGENTUMERWOHNUNGEN	50 641	210	0,4	1 797	3,5	5 550	11,0
<b>533 LIMBURG-WEILBURG</b>								
01	BEWOHNTE WOHNUNGEN INSGESAMT	56 799	1 560	2,7	5 343	9,4	10 519	18,5
02	DAVON MIETWOHNUNGEN	22 802	1 352	5,9	4 095	18,0	6 977	30,6
03	EIGENTUMERWOHNUNGEN	33 997	208	0,6	1 248	3,7	3 542	10,4
<b>534 MARBURG-BIEDENKOPF</b>								
01	BEWOHNTE WOHNUNGEN INSGESAMT	84 760	5 649	6,7	10 676	12,6	16 770	19,8
02	DAVON MIETWOHNUNGEN	43 075	5 434	12,6	9 532	22,1	13 178	30,6
03	EIGENTUMERWOHNUNGEN	41 685	215	0,5	1 144	2,7	3 592	8,6
<b>535 VOGELSBERGKREIS</b>								
01	BEWOHNTE WOHNUNGEN INSGESAMT	37 433	939	2,5	3 238	8,7	6 043	16,1
02	DAVON MIETWOHNUNGEN	13 605	853	6,3	2 640	19,4	3 998	29,4
03	EIGENTUMERWOHNUNGEN	23 828	86	0,4	598	2,5	2 045	8,6
<b>LANDKREISE</b>								
01	BEWOHNTE WOHNUNGEN INSGESAMT	365 701	19 813	5,4	44 327	12,1	72 505	19,8
02	DAVON MIETWOHNUNGEN	175 312	18 849	10,8	38 269	21,8	53 496	30,5
03	EIGENTUMERWOHNUNGEN	190 389	964	0,5	6 058	3,2	19 009	10,0
<b>5 REG.-BEZ. GIESSEN</b>								
01	BEWOHNTE WOHNUNGEN INSGESAMT	365 701	19 813	5,4	44 327	12,1	72 505	19,8
02	DAVON MIETWOHNUNGEN	175 312	18 849	10,8	38 269	21,8	53 496	30,5
03	EIGENTUMERWOHNUNGEN	190 389	964	0,5	6 058	3,2	19 009	10,0
<b>6 REG.-BEZ. KASSEL</b>								
<b>611 KASSEL</b>								
01	BEWOHNTE WOHNUNGEN INSGESAMT	90 781	6 242	6,9	23 303	25,7	30 210	33,3
02	DAVON MIETWOHNUNGEN	72 419	6 100	8,4	22 324	30,8	26 719	36,9
03	EIGENTUMERWOHNUNGEN	18 362	142	0,8	979	5,3	3 491	19,0
<b>KREISFREIE STADT</b>								
01	BEWOHNTE WOHNUNGEN INSGESAMT	90 781	6 242	6,9	23 303	25,7	30 210	33,3
02	DAVON MIETWOHNUNGEN	72 419	6 100	8,4	22 324	30,8	26 719	36,9
03	EIGENTUMERWOHNUNGEN	18 362	142	0,8	979	5,3	3 491	19,0

\*) OHNE FREIZEITWOHNUNGEN, OHNE WOHNUNGEN IN GEBÄUDEN MIT VOLLSTÄNDIGER WOHNHEIMNUTZUNG.

1) ALLE RÄUME MIT 6 M<sup>2</sup> UND MEHR SOWIE ALLE KÜCHEN.- 2) BEI BEWOHNTE WOHNUNGEN MIT 10 UND MEHR RÄUMEN WERDEN 10 RÄUME ZUGRUNDEGELEGT.

NACH RAUMZAHL UND FLÄCHE IN DEN KREISFREIEN STÄDTEN UND LANDKREISEN

VON ... BIS UNTER ... M2						WOHNFLÄCHE IN M2		LFD. NR.
80 - 100		100 - 120		120 UND MEHR		INSGESAMT	JE WOHNUNG	
ANZAHL	%	ANZAHL	%	ANZAHL	%			
24	25	26	27	28	29	30	31	
								4 REG.-BEZ. DARMSTADT
								439 RHEINGAU-TAUNUS-KREIS
12 953	20,1	9 581	14,9	17 250	26,8	6 243 232	97,09	01
6 808	22,1	2 909	9,4	2 218	7,2	2 312 157	75,10	02
6 145	18,3	6 672	19,9	15 032	44,8	3 931 075	117,29	03
								440 WETTERAUKREIS
18 966	19,5	15 326	15,7	28 270	29,0	9 695 773	99,60	01
9 403	20,8	4 875	10,8	3 837	8,5	3 431 057	76,02	02
9 563	18,3	10 451	20,0	24 433	46,8	6 264 716	119,98	03
								LANDKREISE
186 803	20,3	129 653	14,1	215 745	23,5	85 726 563	93,37	01
99 859	20,7	43 642	9,1	31 780	6,6	35 528 342	73,68	02
86 944	19,9	86 011	19,7	183 965	42,2	50 198 221	115,15	03
								4 REG.-BEZ. DARMSTADT
268 697	18,3	166 745	11,4	258 642	17,6	124 335 986	84,79	01
162 177	17,2	65 145	6,9	47 026	5,0	64 959 974	68,92	02
106 520	20,3	101 600	19,4	211 616	40,4	59 376 012	113,35	03
								5 REG.-BEZ. GIESSEN
								531 GIESSEN
17 565	18,2	12 920	13,4	22 375	23,2	8 694 425	90,19	01
10 131	18,0	4 933	8,8	3 354	6,0	3 862 005	68,77	02
7 434	18,5	7 987	19,8	19 021	47,3	4 832 420	120,10	03
								532 LAHN-DILL-KREIS
17 958	19,9	14 028	15,5	25 955	28,7	8 920 766	98,78	01
8 132	20,5	3 683	9,3	3 042	7,7	2 947 651	74,31	02
9 826	19,4	10 345	20,4	22 913	45,2	5 973 115	117,95	03
								533 LIMBURG-WEILBURG
11 402	20,1	9 271	16,3	18 704	32,9	5 906 648	103,99	01
5 292	23,2	2 750	12,1	2 336	10,2	1 807 572	79,27	02
6 110	18,0	6 521	19,2	16 368	48,1	4 099 076	120,57	03
								534 MARBURG-BIEDENKOPF
14 683	17,3	11 806	13,9	25 176	29,7	8 306 326	98,00	01
7 700	17,9	3 896	9,0	3 335	7,7	3 071 405	71,30	02
6 983	16,8	7 910	19,0	21 841	52,4	5 234 921	125,58	03
								535 VOGELSBERGKREIS
6 821	18,2	5 835	15,6	14 557	38,9	4 172 129	111,46	01
2 978	21,9	1 656	12,2	1 480	10,9	1 085 009	79,75	02
3 843	16,1	4 179	17,5	13 077	54,9	3 087 120	129,56	03
								LANDKREISE
68 429	18,7	53 860	14,7	106 767	29,2	36 000 294	98,44	01
34 233	19,5	16 918	9,7	13 547	7,7	12 773 642	72,86	02
34 196	18,0	36 942	19,4	93 220	49,0	23 226 652	122,00	03
								5 REG.-BEZ. GIESSEN
68 429	18,7	53 860	14,7	106 767	29,2	36 000 294	98,44	01
34 233	19,5	16 918	9,7	13 547	7,7	12 773 642	72,86	02
34 196	18,0	36 942	19,4	93 220	49,0	23 226 652	122,00	03
								6 REG.-BEZ. KASSEL
								611 KASSEL
15 241	16,8	7 660	8,4	8 125	9,0	6 794 667	74,85	01
10 902	15,1	3 976	5,5	2 398	3,3	4 856 168	67,06	02
4 339	23,6	3 684	20,1	5 727	31,2	1 938 499	105,57	03
								KREISFREIE STADT
15 241	16,8	7 660	8,4	8 125	9,0	6 794 667	74,85	01
10 902	15,1	3 976	5,5	2 398	3,3	4 856 168	67,06	02
4 339	23,6	3 684	20,1	5 727	31,2	1 938 499	105,57	03

NOCH: 10. BEWOHNTE WOHNUNGEN \*) IN GEBÄUDEN

SCHL. NR.	GEBIET ART DER LFD. NR.	BEWOHNTE WOHNUNGEN INSGESAMT	DAVON MIT					
			1		2		3	
			ANZAHL	%	ANZAHL	%	ANZAHL	%
		1	2	3	4	5	6	7
<b>6 REG.-BEZ. KASSEL</b>								
<b>631 FULDA</b>								
01	BEWOHNTE WOHNUNGEN INSGESAMT	71 945	681	0,9	2 352	3,3	10 756	15,0
02	DAVON MIETWOHNUNGEN	37 391	665	1,8	2 148	5,7	9 242	24,7
03	EIGENTÜMERWOHNUNGEN	34 554	16	0,0	204	0,6	1 514	4,4
<b>632 HERSFELD-ROTENBURG</b>								
01	BEWOHNTE WOHNUNGEN INSGESAMT	47 494	334	0,7	1 102	2,3	7 014	14,8
02	DAVON MIETWOHNUNGEN	20 603	327	1,6	946	4,6	5 777	28,0
03	EIGENTÜMERWOHNUNGEN	26 891	7	0,0	156	0,6	1 237	4,6
<b>633 KASSEL</b>								
01	BEWOHNTE WOHNUNGEN INSGESAMT	86 654	426	0,5	2 011	2,3	12 169	14,0
02	DAVON MIETWOHNUNGEN	38 945	401	1,0	1 765	4,5	9 825	25,2
03	EIGENTÜMERWOHNUNGEN	47 709	25	0,1	246	0,5	2 344	4,9
<b>634 SCHWALM-EDER-KREIS</b>								
01	BEWOHNTE WOHNUNGEN INSGESAMT	65 850	278	0,4	1 521	2,3	8 700	13,2
02	DAVON MIETWOHNUNGEN	26 860	256	1,0	1 354	5,0	7 053	26,3
03	EIGENTÜMERWOHNUNGEN	38 990	22	0,1	167	0,4	1 647	4,2
<b>635 WALDECK-FRANKENBERG</b>								
01	BEWOHNTE WOHNUNGEN INSGESAMT	56 359	622	1,1	1 731	3,1	8 021	14,2
02	DAVON MIETWOHNUNGEN	24 664	583	2,4	1 480	6,0	6 519	26,4
03	EIGENTÜMERWOHNUNGEN	31 695	39	0,1	251	0,8	1 502	4,7
<b>636 WERRA-MEISSNER-KREIS</b>								
01	BEWOHNTE WOHNUNGEN INSGESAMT	44 786	327	0,7	1 252	2,8	7 078	15,8
02	DAVON MIETWOHNUNGEN	21 107	316	1,5	1 106	5,2	5 798	27,5
03	EIGENTÜMERWOHNUNGEN	23 679	11	0,0	146	0,6	1 280	5,4
<b>LANDKREISE</b>								
01	BEWOHNTE WOHNUNGEN INSGESAMT	373 088	2 668	0,7	9 969	2,7	53 738	14,4
02	DAVON MIETWOHNUNGEN	169 570	2 548	1,5	8 799	5,2	44 214	26,1
03	EIGENTÜMERWOHNUNGEN	203 518	120	0,1	1 170	0,6	9 524	4,7
<b>6 REG.-BEZ. KASSEL</b>								
01	BEWOHNTE WOHNUNGEN INSGESAMT	463 869	5 930	1,3	14 550	3,1	75 634	16,3
02	DAVON MIETWOHNUNGEN	241 989	5 761	2,4	13 235	5,5	64 817	26,8
03	EIGENTÜMERWOHNUNGEN	221 880	169	0,1	1 315	0,6	10 817	4,9
<b>HESSEN</b>								
01	BEWOHNTE WOHNUNGEN INSGESAMT	2 295 989	55 881	2,4	115 283	5,0	459 397	20,0
02	DAVON MIETWOHNUNGEN	1 359 782	54 525	4,0	107 745	7,9	400 498	29,5
03	EIGENTÜMERWOHNUNGEN	936 107	1 356	0,1	7 538	0,8	58 899	6,3

\*) OHNE FREIZEITWOHNUNGEN, OHNE WOHNUNGEN IN GEBÄUDEN MIT VOLLSTÄNDIGER WOHNHEIMNUTZUNG.

1) ALLE RAUHE MIT 6 M2 UND MEHR SOWIE ALLE KÜCHEN.- 2) BEI BEWOHNTE WOHNUNGEN MIT 10 UND MEHR RAUHE WERDEN 10 RAUHE ZUGRUNDEGELEGT.

NACH RAUMZAHL UND FLÄCHE IN DEN KREISFREIEN STÄDTEN UND LANDKREISEN

... RAEUMEN										RAEUME 2)		LFD. NR.	
4		5		6		7 UND MEHR		INSGESAMT					
ANZAHL	%	ANZAHL	%	ANZAHL	%	ANZAHL	%						
8	9	10	11	12	13	14	15	16					
												6 REG.-BEZ. KASSEL	
												631 FULDA	
19 651	27,3	16 286	22,6	10 255	14,3	11 964	16,6	353 682		01			
13 630	36,5	7 597	20,3	2 775	7,4	1 334	3,6	152 108		02			
6 021	17,4	8 689	25,1	7 480	21,6	10 630	30,8	201 574		03			
												632 HERSFELD-ROTENBURG	
11 262	23,7	10 405	21,9	7 341	15,5	10 036	21,1	243 683		01			
7 279	35,3	3 992	19,4	1 432	7,0	850	4,1	83 813		02			
3 983	14,8	6 413	23,8	5 909	22,0	9 186	34,2	159 870		03			
												633 KASSEL	
24 020	27,7	21 330	24,6	12 091	14,0	14 607	16,9	430 275		01			
15 188	39,0	7 976	20,5	2 341	6,0	1 449	3,7	159 228		02			
8 832	18,5	13 354	28,0	9 750	20,4	13 158	27,6	271 047		03			
												634 SCHWALM-EDER-KREIS	
15 287	23,2	14 678	22,3	10 107	15,3	15 279	23,2	346 137		01			
9 632	35,9	5 451	20,3	1 887	7,0	1 227	4,6	110 693		02			
5 655	14,5	9 227	23,7	8 220	21,1	14 052	36,0	235 444		03			
												635 WALDECK-FRANKENBERG	
13 127	23,3	11 294	20,0	8 096	14,4	13 468	23,9	293 777		01			
8 740	35,4	4 510	18,3	1 678	6,8	1 154	4,7	99 664		02			
4 387	13,8	6 784	21,4	6 418	20,2	12 314	38,9	194 113		03			
												636 WERRA-MEISSNER-KREIS	
12 144	27,1	9 767	21,8	6 423	14,3	7 795	17,4	221 046		01			
7 970	37,8	3 815	18,1	1 306	6,2	796	3,8	84 851		02			
4 174	17,6	5 952	25,1	5 117	21,6	6 999	29,6	136 195		03			
												LANDKREISE	
95 491	25,6	83 760	22,5	54 313	14,6	73 149	19,6	1 888 600		01			
62 439	36,8	33 341	19,7	11 419	6,7	6 810	4,0	690 357		02			
33 052	16,2	50 419	24,8	42 894	21,1	66 339	32,6	1 198 243		03			
												6 REG.-BEZ. KASSEL	
129 474	27,9	100 203	21,6	60 218	13,0	77 860	16,8	2 256 740		01			
91 863	38,0	44 407	18,4	13 938	5,8	7 968	3,3	961 178		02			
37 611	17,0	55 796	25,1	46 280	20,9	69 892	31,5	1 295 562		03			
												HESSEN	
667 580	29,1	447 538	19,5	252 341	11,0	297 869	13,0	10 423 493		01			
490 308	36,1	209 195	15,4	62 255	4,6	35 256	2,6	5 124 146		02			
177 272	18,9	238 343	25,5	190 086	20,3	262 613	28,1	5 299 347		03			

NOCH: 10. BEWOHNTE WOHNUNGEN \*) IN GEBAEUDEN

SCHL. NR.	GEBIET ART DER BEWOHNTE WOHNUNG	BEWOHNTE WOHNUNGEN INSGESAMT	DAVON MIT EINER FLAECHE					
			UNTER 40		40 - 60		60 - 80	
			ANZAHL	%	ANZAHL	%	ANZAHL	%
		17	18	19	20	21	22	23
6 REG.-BEZ. KASSEL								
631 FULDA								
01	BEWOHNTE WOHNUNGEN INSGESAMT	71 945	2 304	3,2	8 228	11,4	15 834	22,0
02	DAVON MIETWOHNUNGEN	37 391	2 167	5,8	7 334	19,6	12 015	32,1
03	EIGENTUMERWOHNUNGEN	34 554	137	0,4	894	2,6	3 819	11,1
632 HERSFELD-ROTENBURG								
01	BEWOHNTE WOHNUNGEN INSGESAMT	47 494	1 413	3,0	5 413	11,4	9 511	20,0
02	DAVON MIETWOHNUNGEN	20 603	1 284	6,2	4 634	22,5	6 524	31,7
03	EIGENTUMERWOHNUNGEN	26 891	129	0,5	779	2,9	2 987	11,1
633 KASSEL								
01	BEWOHNTE WOHNUNGEN INSGESAMT	86 654	1 970	2,3	9 001	10,4	19 703	22,7
02	DAVON MIETWOHNUNGEN	38 945	1 777	4,6	7 508	19,3	13 861	35,6
03	EIGENTUMERWOHNUNGEN	47 709	193	0,4	1 493	3,1	5 842	12,2
634 SCHWALM-EDER-KREIS								
01	BEWOHNTE WOHNUNGEN INSGESAMT	65 850	1 643	2,5	6 260	9,5	12 243	18,6
02	DAVON MIETWOHNUNGEN	26 860	1 478	5,5	5 231	19,5	8 452	31,5
03	EIGENTUMERWOHNUNGEN	38 990	165	0,4	1 029	2,6	3 791	9,7
635 WALDECK-FRANKENBERG								
01	BEWOHNTE WOHNUNGEN INSGESAMT	56 359	1 787	3,2	6 074	10,8	10 928	19,4
02	DAVON MIETWOHNUNGEN	24 664	1 587	6,4	5 109	20,7	7 917	32,1
03	EIGENTUMERWOHNUNGEN	31 695	200	0,6	965	3,0	3 011	9,5
636 WERRA-MEISSNER-KREIS								
01	BEWOHNTE WOHNUNGEN INSGESAMT	44 786	1 544	3,4	5 924	13,2	10 049	22,4
02	DAVON MIETWOHNUNGEN	21 107	1 401	6,6	5 007	23,7	6 996	33,1
03	EIGENTUMERWOHNUNGEN	23 679	143	0,6	917	3,9	3 053	12,9
LANDKREISE								
01	BEWOHNTE WOHNUNGEN INSGESAMT	373 088	10 661	2,9	40 900	11,0	78 268	21,0
02	DAVON MIETWOHNUNGEN	169 570	9 694	5,7	34 823	20,5	55 765	32,9
03	EIGENTUMERWOHNUNGEN	203 518	967	0,5	6 077	3,0	22 503	11,1
6 REG.-BEZ. KASSEL								
01	BEWOHNTE WOHNUNGEN INSGESAMT	463 869	16 903	3,6	64 203	13,8	108 478	23,4
02	DAVON MIETWOHNUNGEN	241 989	15 794	6,5	57 147	23,6	82 484	34,1
03	EIGENTUMERWOHNUNGEN	221 880	1 109	0,5	7 056	3,2	25 994	11,7
HESSEN								
01	BEWOHNTE WOHNUNGEN INSGESAMT	2 295 889	139 780	6,1	382 553	16,7	576 131	25,1
02	DAVON MIETWOHNUNGEN	1 359 782	133 786	9,8	344 821	25,4	455 565	33,5
03	EIGENTUMERWOHNUNGEN	936 107	5 994	0,6	37 732	4,0	120 566	12,9

\*) OHNE FREIZEITWOHNUNGEN, OHNE WOHNUNGEN IN GEBAEUDEN MIT VOLLSTAENDIGER WOHNHEIMNUTZUNG.

1) ALLE RAEUME MIT 6 M2 UND MEHR SOWIE ALLE KUECHEN.- 2) BEI BEWOHNTE WOHNUNGEN MIT 10 UND MEHR RAEUMEN WERDEN 10 RAEUME ZUGRUNDEGELEGT.

NACH RAUMZAHL UND FLÄCHE IN DEN KREISFREIEN STÄDTEN UND LANDKREISEN

VON ... BIS UNTER ... M2						WOHNFLÄCHE IN M2		LFD. NR.
80 - 100		100 - 120		120 UND MEHR		INSGESAMT	JE WOHNUNG	
ANZAHL	%	ANZAHL	%	ANZAHL	%			
24	25	26	27	28	29	30	31	
6 REG.-BEZ. KASSEL								
631 FULDA								
16 205	22,5	11 274	15,7	18 100	25,2	6 957 020	96,70	01
8 952	23,9	4 092	10,9	2 831	7,6	2 862 655	76,56	02
7 253	21,0	7 182	20,8	15 269	44,2	4 094 365	118,49	03
632 HERSFELD-ROTENBURG								
10 017	21,1	7 580	16,0	13 560	28,6	4 741 848	99,84	01
4 464	21,7	2 154	10,5	1 543	7,5	1 554 080	75,43	02
5 553	20,7	5 426	20,2	12 017	44,7	3 187 768	118,54	03
633 KASSEL								
19 359	22,3	14 834	17,1	21 787	25,1	8 424 074	97,22	01
9 060	23,3	4 018	10,3	2 721	7,0	2 981 891	76,57	02
10 299	21,6	10 816	22,7	19 066	40,0	5 442 183	114,07	03
634 SCHWALM-EDER-KREIS								
13 765	20,9	10 761	16,3	21 178	32,2	6 865 367	104,26	01
6 269	23,3	3 009	11,2	2 421	9,0	2 094 685	77,99	02
7 496	19,2	7 752	19,9	18 757	48,1	4 770 682	122,36	03
635 WALDECK-FRANKENBERG								
10 866	19,3	8 354	14,8	18 350	32,6	5 868 386	104,13	01
5 325	21,6	2 488	10,1	2 238	9,1	1 893 165	76,76	02
5 541	17,5	5 866	18,5	16 112	50,8	3 975 221	125,42	03
636 WERRA-MEISSNER-KREIS								
9 422	21,0	6 690	14,9	11 157	24,9	4 272 889	95,41	01
4 299	20,4	1 944	9,2	1 460	6,9	1 558 579	73,84	02
5 123	21,6	4 746	20,0	9 697	41,0	2 714 310	114,63	03
LANDKREISE								
79 634	21,3	59 493	15,9	104 132	27,9	37 129 584	99,52	01
38 369	22,6	17 705	10,4	13 214	7,8	12 945 055	76,34	02
41 265	20,3	41 788	20,5	90 918	44,7	24 184 529	118,83	03
6 REG.-BEZ. KASSEL								
94 875	20,5	67 153	14,5	112 257	24,2	43 924 251	94,69	01
49 271	20,4	21 681	9,0	15 612	6,5	17 801 223	73,56	02
45 604	20,6	45 472	20,5	96 645	43,6	26 123 028	117,73	03
HESSEN								
432 001	18,8	287 758	12,5	477 666	20,8	204 260 531	88,97	01
245 681	18,1	103 744	7,6	76 185	5,6	95 534 839	70,26	02
186 320	19,9	184 014	19,7	401 481	42,9	108 725 692	116,15	03



## 11. BEWOHNTE WOHNUNGEN \*) NACH

SCHL. NR. LFD. NR.	GEBIET BAUALTER	BEWOHNTE WOHNUNGEN INSGESAMT	DAVON			
			MIT BAD UND WC		OHNE BAD, MIT WC IN DER WOHNUNG	MIT SONSTIGER AUSSTATTUNG
			MIT SAMMELHEIZUNG	OHNE		
4 REG.-BEZ. DARMSTADT						
411 DARMSTADT, STADT						
01	BIS 1900	5 185	2 698	1 889	355	243
02	1901 - 1918	6 006	3 258	2 234	326	188
03	1919 - 1948	6 495	4 252	1 753	380	110
04	1949 - 1957	17 105	10 606	6 069	302	128
05	1958 - 1968	15 511	12 906	2 404	108	93
06	1969 - 1978	10 275	9 808	446	21	-
07	1979 UND SPAETER	5 346	5 035	301	10	-
08	INSGESAMT	65 923	48 563	15 096	1 502	762
412 FRANKFURT AM MAIN,ST.						
01	BIS 1900	28 497	16 417	10 362	1 239	479
02	1901 - 1918	41 644	24 410	15 629	1 149	456
03	1919 - 1948	41 090	30 072	9 522	1 225	271
04	1949 - 1957	64 545	45 239	18 608	389	309
05	1958 - 1968	76 702	64 933	11 397	222	150
06	1969 - 1978	40 545	38 933	1 581	31	-
07	1979 UND SPAETER	14 047	13 076	949	22	-
08	INSGESAMT	307 070	233 080	68 048	4 277	1 665
413 OFFENBACH AM MAIN,ST.						
01	BIS 1900	3 961	1 808	1 542	273	338
02	1901 - 1918	5 670	2 754	2 349	252	315
03	1919 - 1948	6 605	3 695	2 237	483	190
04	1949 - 1957	9 442	5 954	3 176	208	104
05	1958 - 1968	13 241	10 586	2 437	141	77
06	1969 - 1978	10 475	9 580	841	54	-
07	1979 UND SPAETER	3 315	3 015	290	10	-
08	INSGESAMT	52 709	37 392	12 872	1 421	1 024
414 WIESBADEN,LANDESH.-ST						
01	BIS 1900	16 975	9 271	5 919	950	835
02	1901 - 1918	16 650	9 540	5 961	744	405
03	1919 - 1948	12 337	8 173	3 238	712	214
04	1949 - 1957	16 832	11 351	5 244	148	89
05	1958 - 1968	27 065	22 154	4 663	170	78
06	1969 - 1978	23 715	22 845	818	52	-
07	1979 UND SPAETER	7 584	7 392	171	21	-
08	INSGESAMT	121 158	90 726	26 014	2 797	1 621
KREISFREIE STAEDTE						
01	BIS 1900	54 618	30 194	19 712	2 817	1 895
02	1901 - 1918	69 970	39 962	26 173	2 471	1 364
03	1919 - 1948	66 527	46 192	16 750	2 800	785
04	1949 - 1957	107 924	73 150	33 097	1 047	630
05	1958 - 1968	132 519	110 579	20 901	641	398
06	1969 - 1978	85 010	81 166	3 686	158	-
07	1979 UND SPAETER	30 292	28 518	1 711	63	-
08	INSGESAMT	546 860	409 761	122 030	9 997	5 072
431 BERGSTRASSE						
01	BIS 1900	10 630	4 762	4 621	792	455
02	1901 - 1918	5 600	3 149	1 903	338	210
03	1919 - 1948	9 480	5 526	3 119	589	246
04	1949 - 1957	10 668	6 384	3 709	409	166
05	1958 - 1968	24 744	18 962	5 401	244	137
06	1969 - 1978	21 554	19 284	2 162	108	-
07	1979 UND SPAETER	11 200	10 237	916	47	-
08	INSGESAMT	93 876	68 304	21 831	2 527	1 214
432 DARMSTADT-DIEBURG						
01	BIS 1900	11 361	5 514	4 660	721	466
02	1901 - 1918	5 087	3 106	1 526	299	156
03	1919 - 1948	8 038	5 249	2 141	434	214
04	1949 - 1957	10 838	7 338	2 923	366	211
05	1958 - 1968	23 040	18 317	4 328	245	150
06	1969 - 1978	25 105	22 988	2 023	94	-
07	1979 UND SPAETER	12 477	11 423	1 007	47	-
08	INSGESAMT	95 946	73 935	18 608	2 206	1 197

\*) OHNE WOHNUNGEN IN GEBAEUDEN MIT VOLLSTAENDIGER WOHNHEIMNUTZUNG; OHNE FREIZEITWOHNUNGEN UND OHNE WOHNUNGEN, FUER DIE KEINE ANGABEN ZUM HAUSHALT / ZUR PERSON VORLIEGEN.

AUSSTATTUNG, BELEGUNG UND BAUALTER IN DEN KREISFREIEN STÄDTEN UND LANDKREISEN

WOHNUNGEN MIT SAMMELHEIZUNG	MIETWOHNUNGEN			EIGENTUMERWOHNUNGEN			LFD. NR.
	ZUSAMMEN	MIT		ZUSAMMEN	MIT		
		HAUSHALTEN	PERSONEN		HAUSHALTEN	PERSONEN	
4 REG.-BEZ. DARMSTADT 411, DARMSTADT, STADT							
2 911	3 893	4 088	7 625	1 292	1 339	3 125	01
3 412	4 752	4 981	9 210	1 254	1 323	3 097	02
4 474	4 418	4 583	8 489	2 077	2 165	5 116	03
10 842	14 549	14 869	25 988	2 556	2 674	5 977	04
13 043	12 215	12 558	23 494	3 296	3 443	8 276	05
9 827	7 763	8 350	16 745	2 512	2 586	6 991	06
5 044	3 881	4 013	7 313	1 465	1 511	4 418	07
49 553	51 471	53 442	98 864	14 452	15 041	37 000	08
412 FRANKFURT AM MAIN-ST.							
16 947	24 038	26 263	48 295	4 459	4 860	10 484	01
24 976	37 091	40 134	73 683	4 553	4 998	10 905	02
30 725	33 977	35 807	66 515	7 113	7 742	17 633	03
45 651	58 718	61 438	107 503	5 827	6 376	13 824	04
65 231	69 863	73 296	137 628	6 839	7 463	17 443	05
38 958	34 357	35 980	69 197	6 188	6 541	15 351	06
13 093	11 330	11 815	23 989	2 717	2 890	7 478	07
235 581	269 374	284 733	526 810	37 696	40 870	93 118	08
413 OFFENBACH AM MAIN-ST.							
1 953	3 209	3 287	6 739	752	780	1 682	01
2 879	4 965	5 063	9 942	705	726	1 569	02
3 880	4 796	4 910	9 258	1 809	1 861	4 134	03
6 059	8 078	8 221	15 185	1 364	1 414	3 136	04
10 679	11 596	11 761	23 409	1 645	1 709	3 903	05
9 600	8 146	8 279	17 089	2 329	2 368	5 810	06
3 022	2 343	2 390	4 929	972	997	2 845	07
38 072	43 133	43 911	86 551	9 576	9 855	23 079	08
414 WIESBADEN, LANDESH.-ST.							
9 735	13 765	14 319	26 758	3 210	3 363	7 644	01
9 837	14 551	14 958	27 804	2 099	2 217	5 010	02
8 477	9 326	9 563	18 359	3 011	3 144	7 320	03
11 475	14 196	14 421	25 405	2 636	2 780	6 139	04
22 244	21 676	21 980	43 480	5 389	5 626	13 180	05
22 884	16 769	16 959	35 127	6 946	7 120	18 539	06
7 411	4 697	4 768	9 256	2 887	2 984	8 456	07
92 063	94 980	96 968	186 189	26 178	27 234	66 288	08
KREISFREIE STÄDTE							
31 546	44 905	47 957	89 417	9 713	10 342	22 935	01
41 104	61 359	65 136	120 639	8 611	9 264	20 581	02
47 556	52 517	54 863	102 621	14 010	14 912	34 203	03
74 027	95 541	98 949	174 081	12 383	13 244	29 076	04
111 197	115 350	119 595	228 011	17 169	18 241	42 802	05
81 269	67 035	69 568	138 158	17 975	18 615	46 691	06
28 570	22 251	22 986	45 487	8 041	8 382	23 197	07
415 269	458 958	479 054	898 414	87 902	93 000	219 485	08
431 BERGSTRASSE							
5 091	4 781	4 926	10 844	5 849	6 014	16 152	01
3 345	2 709	2 759	6 153	2 891	2 987	7 803	02
5 826	4 224	4 325	9 323	5 256	5 403	14 156	03
6 631	5 041	5 133	10 962	5 627	5 765	14 720	04
19 188	13 249	13 443	30 049	11 495	11 805	32 205	05
19 358	10 559	10 733	24 747	10 995	11 245	33 650	06
10 273	4 738	4 814	10 621	6 462	6 602	20 743	07
69 712	45 301	46 133	102 699	48 575	49 821	139 429	08
432 DARMSTADT-DIEBURG							
5 841	5 125	5 285	12 057	6 236	6 434	17 388	01
3 308	2 385	2 465	5 296	2 702	2 794	7 344	02
5 552	3 695	3 829	8 241	4 343	4 481	11 594	03
7 630	4 967	5 093	10 509	5 871	6 041	15 464	04
18 587	11 577	11 856	26 534	11 463	11 805	32 659	05
23 057	12 557	12 842	28 443	12 548	12 882	39 225	06
11 459	5 071	5 254	11 512	7 406	7 621	23 657	07
75 434	45 377	46 624	102 592	50 569	52 058	147 331	08

NOCH: 11. BEWOHNTE WOHNUNGEN \*) NACH

SCHL. NR. — LFD. NR.	GEBIET BAUALTER	BEWOHNTE WOHNUNGEN INSGESAMT	DAVON			
			MIT BAD UND WC		OHNE BAD, MIT WC IN DER WOHNUNG	MIT SONSTIGER AUSSTATTUNG
			MIT SAMMELHEIZUNG	OHNE		
4 REG.-BEZ. DARMSTADT						
433 GROSS-GERAU						
01	BIS 1900	6 186	3 357	2 294	319	216
02	1901 - 1918	4 942	3 242	1 292	269	139
03	1919 - 1948	10 566	6 760	3 102	483	221
04	1949 - 1957	12 666	7 931	4 322	253	160
05	1958 - 1968	25 388	19 135	5 936	201	116
06	1969 - 1978	22 616	20 855	1 701	58	2
07	1979 UND SPAETER	8 750	8 114	603	33	-
08	INSGESAMT	91 114	69 394	19 250	1 616	854
434 HOCHTAUNUSKREIS						
01	BIS 1900	8 176	5 099	2 293	442	342
02	1901 - 1918	4 357	3 289	746	184	138
03	1919 - 1948	6 135	4 383	1 406	233	113
04	1949 - 1957	9 990	7 027	2 712	133	118
05	1958 - 1968	21 749	18 948	2 576	121	104
06	1969 - 1978	23 114	22 229	825	60	-
07	1979 UND SPAETER	11 807	11 512	252	43	-
08	INSGESAMT	85 328	72 487	10 810	1 216	815
435 MAIN-KINZIG-KREIS						
01	BIS 1900	14 501	7 169	5 985	815	532
02	1901 - 1918	8 518	5 289	2 608	388	233
03	1919 - 1948	13 292	8 670	3 785	577	260
04	1949 - 1957	18 871	12 072	6 100	445	254
05	1958 - 1968	38 870	31 731	6 674	305	160
06	1969 - 1978	34 018	31 921	1 949	134	14
07	1979 UND SPAETER	13 821	12 981	767	73	-
08	INSGESAMT	141 891	109 833	27 868	2 737	1 453
436 MAIN-TAUNUS-KREIS						
01	BIS 1900	5 200	3 102	1 602	293	203
02	1901 - 1918	4 097	2 749	962	211	175
03	1919 - 1948	5 265	3 765	1 108	260	132
04	1949 - 1957	8 013	5 619	2 115	182	97
05	1958 - 1968	24 153	21 450	2 482	111	110
06	1969 - 1978	26 511	25 334	1 118	57	2
07	1979 UND SPAETER	9 404	9 073	299	32	-
08	INSGESAMT	82 643	71 092	9 686	1 146	719
437 ODENWALDKREIS						
01	BIS 1900	5 626	2 566	2 357	421	282
02	1901 - 1918	1 756	952	614	125	65
03	1919 - 1948	2 950	1 625	1 043	199	83
04	1949 - 1957	3 525	2 023	1 266	146	90
05	1958 - 1968	7 047	5 336	1 540	121	50
06	1969 - 1978	6 946	6 003	884	57	2
07	1979 UND SPAETER	4 151	3 722	397	32	-
08	INSGESAMT	32 001	22 227	8 101	1 101	572
438 OFFENBACH						
01	BIS 1900	7 028	4 585	1 889	308	246
02	1901 - 1918	6 518	4 849	1 203	278	188
03	1919 - 1948	10 323	8 107	1 549	344	223
04	1949 - 1957	15 123	11 756	2 788	318	261
05	1958 - 1968	38 807	34 022	4 214	381	190
06	1969 - 1978	35 403	34 370	930	101	2
07	1979 UND SPAETER	13 981	13 427	479	75	-
08	INSGESAMT	127 183	111 116	13 052	1 805	1 210
439 RHEINGAU-TAUNUS-KREIS						
01	BIS 1900	9 544	5 030	3 487	558	469
02	1901 - 1918	3 380	2 002	1 034	194	150
03	1919 - 1948	4 190	2 578	1 237	238	137
04	1949 - 1957	6 279	3 926	2 082	186	85
05	1958 - 1968	14 226	10 858	3 181	111	76
06	1969 - 1978	17 737	16 159	1 484	92	2
07	1979 UND SPAETER	8 740	8 318	372	50	-
08	INSGESAMT	64 096	48 871	12 877	1 429	919

\*) OHNE WOHNUNGEN IN GEBAEUDEN MIT VOLLSTAENDIGER WOHNHEIMNUTZUNG; OHNE FREIZEITWOHNUNGEN UND OHNE WOHNUNGEN, FUER DIE KEINE ANGABEN ZUM HAUSHALT / ZUR PERSON VORLIEGEN.

AUSSTATTUNG, BELEGUNG UND BAUALTER IN DEN KREISFREIEN STÄDTEN UND LANDKREISEN

WOHNUNGEN MIT SAMMELHEIZUNG	MIETWOHNUNGEN			EIGENTUMERWOHNUNGEN			LFD. NR.
	ZUSAMMEN	MIT		ZUSAMMEN	MIT		
		HAUSHALTEN	PERSONEN		HAUSHALTEN	PERSONEN	
4 REG.-BEZ. DARMSTADT							
433 GROSS-GERAU							
3 539	2 898	2 989	6 755	3 288	3 410	8 841	01
3 436	2 343	2 428	5 322	2 599	2 709	6 675	02
7 116	5 490	5 659	11 597	5 076	5 311	13 105	03
8 170	7 024	7 182	14 402	5 642	5 866	14 186	04
19 388	16 511	16 815	38 665	8 877	9 251	24 373	05
20 896	14 050	14 289	32 278	8 566	8 852	25 804	06
8 133	3 825	3 905	9 088	4 925	5 114	15 562	07
70 678	52 141	53 267	118 107	38 973	40 513	108 546	08
434 HOCHTAUNUSKREIS							
5 363	4 180	4 375	8 890	3 996	4 127	10 595	01
3 486	2 563	2 647	5 453	1 794	1 860	4 805	02
4 578	3 417	3 520	7 020	2 718	2 806	7 062	03
7 174	6 175	6 294	12 109	3 815	3 974	9 659	04
19 123	13 310	13 500	28 543	8 439	8 688	22 767	05
22 278	12 441	12 686	26 620	10 673	10 951	30 662	06
11 549	6 008	6 117	12 788	5 799	6 004	17 983	07
73 551	48 094	49 139	101 423	37 234	38 410	103 533	08
435 MAIN-KINZIG-KREIS							
7 497	5 919	6 058	13 471	8 582	8 832	24 361	01
5 562	4 417	4 543	9 532	4 101	4 243	11 357	02
9 099	6 310	6 429	13 640	6 982	7 183	19 313	03
12 449	11 065	11 296	22 307	7 806	8 061	20 567	04
32 027	23 142	23 479	51 420	15 728	16 173	44 962	05
32 032	16 815	17 025	37 571	17 203	17 673	53 471	06
13 032	5 615	5 718	12 294	8 206	8 418	26 008	07
111 698	73 283	74 548	160 235	68 608	70 583	200 039	08
436 MAIN-TAUNUS-KREIS							
3 281	2 472	2 613	5 712	2 728	2 858	6 856	01
2 979	2 140	2 236	4 728	1 957	2 067	5 071	02
3 974	2 587	2 673	5 586	2 678	2 790	6 827	03
5 779	4 249	4 487	8 925	3 764	3 898	9 426	04
21 613	15 359	15 644	34 869	8 794	9 105	23 885	05
25 384	14 457	14 695	31 123	12 054	12 403	34 829	06
9 100	4 506	4 600	10 159	4 898	5 070	15 196	07
72 110	45 770	46 948	101 102	36 873	38 191	102 090	08
437 ODENWALDKREIS							
2 767	2 225	2 265	5 311	3 401	3 489	10 534	01
1 010	757	779	1 733	999	1 024	2 901	02
1 727	1 172	1 206	2 662	1 778	1 835	5 128	03
2 133	1 656	1 705	3 661	1 869	1 922	5 123	04
5 430	3 135	3 203	7 079	3 912	4 031	11 632	05
6 037	2 808	2 855	6 251	4 138	4 252	13 080	06
3 742	1 704	1 731	3 754	2 447	2 510	7 767	07
22 846	13 457	13 744	30 451	18 544	19 063	56 165	08
438 OFFENBACH							
4 823	3 509	3 611	7 703	3 519	3 644	8 830	01
5 152	3 499	3 579	7 407	3 019	3 124	7 632	02
8 560	5 117	5 240	10 684	5 206	5 373	13 335	03
12 134	8 871	9 022	17 694	6 252	6 459	15 931	04
34 382	25 920	26 342	57 129	12 887	13 306	35 208	05
34 444	22 358	22 705	49 254	13 045	13 374	37 725	06
13 488	7 082	7 247	16 108	6 899	7 125	21 231	07
112 983	76 356	77 746	165 979	50 827	52 405	139 892	08
439 RHEINGAU-TAUNUS-KREIS							
5 343	4 085	4 240	8 928	5 459	5 650	14 930	01
2 156	1 568	1 632	3 405	1 812	1 853	4 921	02
2 735	1 960	2 017	4 146	2 230	2 289	6 039	03
4 059	3 112	3 184	6 586	3 167	3 276	8 248	04
10 970	7 812	7 942	17 777	6 414	6 603	18 042	05
16 217	8 475	8 609	18 614	9 262	9 488	28 575	06
8 352	3 567	3 638	7 579	5 173	5 330	16 179	07
49 832	30 579	31 262	67 035	33 517	34 489	96 934	08

NOCH: 11. BEWOHNTE WOHNUNGEN \*) NACH

SCHL. NR.	GEBIET BAUALTER	BEWOHNTE WOHNUNGEN INSGESAMT	DAVON		
			MIT BAD UND WC		MIT SONSTIGER AUSSTATTUNG
			MIT SAMMELHEIZUNG	OHNE	
LFD. NR.					
4 REG.-BEZ. DARMSTADT					
440 WETTERAUKEIS					
01	BIS 1900	15 387	8 267	5 546	762
02	1901 - 1918	6 139	4 257	1 468	168
03	1919 - 1948	8 549	5 835	2 148	189
04	1949 - 1957	11 652	8 076	3 155	122
05	1958 - 1968	22 499	18 799	3 320	119
06	1969 - 1978	21 913	20 723	1 075	2
07	1979 UND SPAETER	10 335	9 823	448	-
08	INSGESAMT	96 474	75 780	17 160	1 362
LANDKREISE					
01	BIS 1900	93 639	49 451	34 734	3 973
02	1901 - 1918	50 394	32 884	13 356	1 622
03	1919 - 1948	78 788	52 498	20 638	1 918
04	1949 - 1957	107 625	72 152	31 172	1 564
05	1958 - 1968	240 523	197 558	39 652	1 212
06	1969 - 1978	234 917	219 866	14 151	26
07	1979 UND SPAETER	104 666	98 630	5 540	-
08	INSGESAMT	910 552	723 039	159 243	10 315
4 REG.-BEZ. DARMSTADT					
01	BIS 1900	148 257	79 645	54 446	5 868
02	1901 - 1918	120 364	72 846	39 529	2 986
03	1919 - 1948	145 315	98 690	37 388	2 703
04	1949 - 1957	215 549	145 302	64 269	2 194
05	1958 - 1968	373 042	308 137	60 553	1 610
06	1969 - 1978	319 927	301 032	17 837	26
07	1979 UND SPAETER	134 958	127 148	7 251	-
08	INSGESAMT	1 457 412	1 132 800	281 273	15 387
5 REG.-BEZ. GIESSEN					
531 GIESSEN					
01	BIS 1900	12 002	6 232	4 725	489
02	1901 - 1918	6 171	4 090	1 688	156
03	1919 - 1948	9 578	6 139	2 869	203
04	1949 - 1957	14 453	9 008	5 030	111
05	1958 - 1968	22 379	17 866	4 160	85
06	1969 - 1978	19 859	18 523	1 212	2
07	1979 UND SPAETER	10 056	9 415	594	-
08	INSGESAMT	94 498	71 273	20 278	1 046
532 LAHN-DILL-KREIS					
01	BIS 1900	12 169	5 193	5 741	528
02	1901 - 1918	5 899	3 338	2 130	141
03	1919 - 1948	11 552	7 012	3 703	245
04	1949 - 1957	15 035	9 912	4 313	244
05	1958 - 1968	20 569	15 985	4 019	151
06	1969 - 1978	16 793	15 058	1 563	6
07	1979 UND SPAETER	8 111	7 397	652	-
08	INSGESAMT	90 128	63 895	22 121	1 315
533 LIMBURG-WEILBURG					
01	BIS 1900	11 175	5 131	4 778	679
02	1901 - 1918	4 246	2 327	1 516	155
03	1919 - 1948	5 871	3 452	1 937	157
04	1949 - 1957	6 786	4 362	2 093	90
05	1958 - 1968	12 053	9 625	2 146	101
06	1969 - 1978	10 230	9 256	917	-
07	1979 UND SPAETER	6 437	5 997	420	-
08	INSGESAMT	56 798	40 150	13 807	1 182
534 MARBURG-BIEDENKOPF					
01	BIS 1900	13 160	6 762	5 221	492
02	1901 - 1918	5 968	3 902	1 687	126
03	1919 - 1948	9 268	6 298	2 358	204
04	1949 - 1957	10 390	6 778	3 142	168
05	1958 - 1968	21 019	15 595	5 022	147
06	1969 - 1978	16 737	15 071	1 562	-
07	1979 UND SPAETER	8 218	7 506	664	-
08	INSGESAMT	84 760	61 912	19 656	1 137

\*) OHNE WOHNUNGEN IN GEBAEUDEN MIT VOLLSTAENDIGER WOHNHEIMNUTZUNG; OHNE FREIZEITWOHNUNGEN UND OHNE WOHNUNGEN, FUEER DIE KEINE ANGABEN ZUM HAUSHALT / ZUR PERSON VORLIEGEN.

AUSSTATTUNG, BELEGUNG UND BAUALTER IN DEN KREISFREIEN STÄDTEN UND LANDKREISEN

WOHNUNGEN MIT SAMMELHEIZUNG	MIETWOHNUNGEN			EIGENTÜMERWOHNUNGEN			LFD. NR.
	ZUSAMMEN	MIT		ZUSAMMEN	MIT		
		HAUSHALTEN	PERSONEN		HAUSHALTEN	PERSONEN	
4 REG.-BEZ. DARMSTADT 440 WETTERAUKREIS							
8 741	6 566	6 757	15 192	8 821	9 020	25 801	01
4 454	3 197	3 295	7 036	2 942	3 019	8 770	02
6 076	3 960	4 056	8 585	4 589	4 702	13 201	03
8 322	5 896	5 986	11 794	5 756	5 908	15 636	04
19 057	10 640	10 794	23 404	11 859	12 181	34 831	05
20 813	9 587	9 766	20 802	12 326	12 638	38 984	06
9 869	4 412	4 511	9 479	5 923	6 081	18 856	07
77 332	44 258	45 165	96 292	52 216	53 549	156 079	08
LANDKREISE							
52 286	41 760	43 119	94 863	51 879	53 478	144 288	01
34 888	25 578	26 363	56 065	24 816	25 680	67 279	02
55 243	37 932	38 954	81 484	40 856	42 173	109 760	03
74 481	58 056	59 382	118 949	49 569	51 170	128 960	04
199 765	140 655	143 018	315 469	99 868	102 948	280 564	05
220 516	124 107	126 205	275 703	110 810	113 758	336 005	06
98 997	46 528	47 535	103 382	58 138	59 875	183 182	07
736 176	474 616	484 576	1 045 915	435 936	449 082	1 250 038	08
4 REG.-BEZ. DARMSTADT							
83 832	86 665	91 076	184 280	61 592	63 820	167 223	01
75 992	86 937	91 499	176 704	33 427	34 944	87 860	02
102 799	90 449	93 817	184 105	54 866	57 085	143 963	03
148 508	153 597	158 331	293 030	61 952	64 414	158 036	04
310 962	256 005	262 613	543 480	117 037	121 189	323 366	05
301 785	191 142	195 773	413 861	128 785	132 373	382 696	06
127 567	68 779	70 521	148 869	66 179	68 257	206 379	07
1 151 445	933 574	963 630	1 944 329	523 838	542 082	1 469 523	08
5 REG.-BEZ. GIESSEN 531 GIESSEN							
6 592	5 343	5 880	11 482	6 659	7 032	18 864	01
4 305	3 570	4 024	7 201	2 601	2 745	7 573	02
6 467	5 504	5 951	11 453	4 074	4 324	11 550	03
9 262	9 307	9 835	18 012	5 146	5 512	14 013	04
18 102	13 754	14 437	29 076	8 625	9 267	25 150	05
18 616	11 366	11 887	23 058	8 493	9 028	27 716	06
9 453	5 416	5 677	10 665	4 640	4 886	15 092	07
72 797	54 260	57 691	110 947	40 238	42 794	119 958	08
532 LAHN-DILL-KREIS							
5 585	4 669	4 825	10 600	7 500	7 737	20 803	01
3 523	2 823	2 911	6 494	3 076	3 219	8 903	02
7 400	5 149	5 279	11 555	6 403	6 635	18 408	03
10 310	7 528	7 672	16 079	7 507	7 788	20 764	04
16 345	9 332	9 544	21 307	11 237	11 644	33 543	05
15 195	6 825	6 972	15 200	9 968	10 332	32 924	06
7 435	3 161	3 239	6 672	4 950	5 078	16 208	07
65 793	39 487	40 442	87 907	50 641	52 433	151 553	08
533 LIMBURG-WEILBURG							
5 456	3 865	3 945	8 844	7 310	7 457	19 849	01
2 493	2 038	2 088	4 635	2 208	2 255	6 329	02
3 659	2 555	2 588	5 414	3 316	3 409	9 457	03
4 538	2 933	2 968	6 207	3 853	3 958	10 673	04
9 814	4 820	4 905	10 918	7 233	7 440	22 548	05
9 300	4 193	4 266	9 370	6 037	6 209	20 360	06
6 014	2 397	2 423	5 037	4 040	4 120	13 187	07
41 274	22 801	23 183	50 425	33 997	34 848	102 403	08
534 MARBURG-BIEDENKOPF							
7 222	5 882	7 716	13 159	7 278	7 783	23 256	01
4 117	3 007	3 818	6 844	2 961	3 177	9 799	02
6 665	3 965	4 575	9 080	5 303	5 723	17 120	03
7 053	5 516	6 180	12 151	4 874	5 265	14 605	04
15 900	11 795	13 037	27 787	9 224	10 107	29 543	05
15 141	8 965	10 097	19 199	7 772	8 325	27 159	06
7 542	3 945	4 601	8 248	4 273	4 461	14 602	07
63 640	43 075	50 024	96 468	41 685	44 841	136 084	08

NOCH: 11. BEWOHNTE WOHNUNGEN \*) NACH

SCHL. NR. — LFD. NR.	GEBIET  BAUALTER	BEWOHNTE WOHNUNGEN  INSGESAMT	DAVON			
			MIT BAD UND WC		OHNE BAD, MIT WC IN DER WOHNUNG	MIT SONSTIGER AUSSTATTUNG
			MIT	OHNE		
5 REG.-BEZ. GIESSEN 535 VOGELSBERGKREIS						
01	BIS 1900	9 779	4 116	4 407	648	608
02	1901 - 1918	2 578	1 427	861	182	108
03	1919 - 1948	3 966	2 306	1 194	283	183
04	1949 - 1957	4 209	2 785	1 144	206	74
05	1958 - 1968	7 200	5 117	1 838	164	81
06	1969 - 1978	6 340	5 658	563	117	2
07	1979 UND SPAETER	3 361	3 044	251	66	—
08	INSGESAMT	37 433	24 453	10 258	1 666	1 056
LANDKREISE						
01	BIS 1900	58 285	27 434	24 872	3 183	2 796
02	1901 - 1918	24 862	15 084	7 882	1 210	686
03	1919 - 1948	40 235	25 207	12 061	1 975	992
04	1949 - 1957	50 873	32 845	15 722	1 619	687
05	1958 - 1968	83 220	64 188	17 185	1 282	565
06	1969 - 1978	69 959	63 566	5 817	566	10
07	1979 UND SPAETER	36 183	33 359	2 581	243	—
08	INSGESAMT	363 617	261 683	86 120	10 078	5 736
5 REG.-BEZ. GIESSEN						
01	BIS 1900	58 285	27 434	24 872	3 183	2 796
02	1901 - 1918	24 862	15 084	7 882	1 210	686
03	1919 - 1948	40 235	25 207	12 061	1 975	992
04	1949 - 1957	50 873	32 845	15 722	1 619	687
05	1958 - 1968	83 220	64 188	17 185	1 282	565
06	1969 - 1978	69 959	63 566	5 817	566	10
07	1979 UND SPAETER	36 183	33 359	2 581	243	—
08	INSGESAMT	363 617	261 683	86 120	10 078	5 736
6 REG.-BEZ. KASSEL 611 KASSEL						
01	BIS 1900	3 721	2 107	1 383	137	94
02	1901 - 1918	7 143	4 114	2 673	149	207
03	1919 - 1948	17 012	11 849	4 486	480	197
04	1949 - 1957	20 816	13 701	6 804	131	180
05	1958 - 1968	25 854	21 417	4 285	59	93
06	1969 - 1978	11 222	10 750	458	14	—
07	1979 UND SPAETER	5 011	4 691	302	18	—
08	INSGESAMT	90 779	68 629	20 391	988	771
KREISFREIE STADT						
01	BIS 1900	3 721	2 107	1 383	137	94
02	1901 - 1918	7 143	4 114	2 673	149	207
03	1919 - 1948	17 012	11 849	4 486	480	197
04	1949 - 1957	20 816	13 701	6 804	131	180
05	1958 - 1968	25 854	21 417	4 285	59	93
06	1969 - 1978	11 222	10 750	458	14	—
07	1979 UND SPAETER	5 011	4 691	302	18	—
08	INSGESAMT	90 779	68 629	20 391	988	771
631 FULDA						
01	BIS 1900	7 558	3 145	3 388	590	435
02	1901 - 1918	4 657	2 709	1 604	213	131
03	1919 - 1948	8 760	5 413	2 658	449	240
04	1949 - 1957	9 783	6 610	2 845	201	127
05	1958 - 1968	17 796	13 773	3 736	180	107
06	1969 - 1978	14 915	14 053	765	92	5
07	1979 UND SPAETER	7 518	7 219	252	47	—
08	INSGESAMT	70 987	52 922	15 248	1 772	1 045
632 HERSFELD-ROTENBURG						
01	BIS 1900	6 212	2 663	2 833	349	367
02	1901 - 1918	3 092	1 745	1 080	146	121
03	1919 - 1948	8 082	4 936	2 368	537	241
04	1949 - 1957	7 543	4 763	2 388	248	144
05	1958 - 1968	10 356	8 081	1 969	205	101
06	1969 - 1978	8 327	7 443	788	94	2
07	1979 UND SPAETER	3 808	3 498	264	46	—
08	INSGESAMT	47 420	33 129	11 690	1 625	976

\*) OHNE WOHNUNGEN IN GEBAEUDEN MIT VOLLSTAENDIGER WOHNHEIMNUTZUNG; OHNE FREIZEITWOHNUNGEN UND OHNE WOHNUNGEN, FUEER DIE KEINE ANGABEN ZUM HAUSHALT / ZUR PERSON VORLIEGEN.

AUSSTATTUNG, BELEGUNG UND BAUALTER IN DEN KREISFREIEN STÄDTEN UND LANDKREISEN

WOHNUNGEN MIT SAMMELHEIZUNG	MIETWOHNUNGEN			EIGENTUMERWOHNUNGEN			LFD. NR.
	ZUSAMMEN	MIT		ZUSAMMEN	MIT		
		HAUSHALTEN	PERSONEN		HAUSHALTEN	PERSONEN	
5 REG.-BEZ. GIESSEN 535 VOGELSBERGKREIS							
4 414	2 959	3 072	6 713	6 820	7 028	22 640	01
1 526	1 016	1 052	2 339	1 562	1 619	5 209	02
2 489	1 516	1 570	3 403	2 450	2 532	7 925	03
2 935	1 829	1 871	3 760	2 380	2 485	7 087	04
5 257	3 114	3 180	6 922	4 086	4 273	13 205	05
5 735	2 116	2 177	4 871	4 224	4 357	14 930	06
3 084	1 055	1 085	2 360	2 306	2 354	7 820	07
25 440	13 605	14 007	30 368	23 828	24 648	78 816	08
LANDKREISE							
29 269	22 718	25 438	50 798	35 567	37 037	105 412	01
15 964	12 454	13 893	27 513	12 408	13 015	37 813	02
26 680	18 689	19 963	40 905	21 546	22 623	64 460	03
34 098	27 113	28 526	56 209	23 760	25 008	67 142	04
65 418	42 815	45 103	96 010	40 405	42 731	123 989	05
63 987	33 465	35 399	71 698	36 494	38 251	123 089	06
33 528	15 974	17 025	32 982	20 209	20 899	66 909	07
268 944	173 228	185 347	376 115	190 389	199 564	588 814	08
5 REG.-BEZ. GIESSEN							
29 269	22 718	25 438	50 798	35 567	37 037	105 412	01
15 964	12 454	13 893	27 513	12 408	13 015	37 813	02
26 680	18 689	19 963	40 905	21 546	22 623	64 460	03
34 098	27 113	28 526	56 209	23 760	25 008	67 142	04
65 418	42 815	45 103	96 010	40 405	42 731	123 989	05
63 987	33 465	35 399	71 698	36 494	38 251	123 089	06
33 528	15 974	17 025	32 982	20 209	20 899	66 909	07
268 944	173 228	185 347	376 115	190 389	199 564	588 814	08
6 REG.-BEZ. KASSEL 611 KASSEL							
2 182	2 936	3 175	5 728	785	825	1 866	01
4 236	6 163	6 634	12 452	980	1 056	2 417	02
12 203	12 633	13 081	25 499	4 379	4 529	10 699	03
13 872	17 806	18 317	32 157	3 010	3 120	6 973	04
21 526	21 565	22 006	43 231	4 289	4 455	10 537	05
10 760	7 899	8 047	15 644	3 323	3 435	9 216	06
4 705	3 415	3 494	6 051	1 596	1 643	4 891	07
69 484	72 417	74 754	140 762	18 362	19 063	46 599	08
KREISFREIE STADT							
2 182	2 936	3 175	5 728	785	825	1 866	01
4 236	6 163	6 634	12 452	980	1 056	2 417	02
12 203	12 633	13 081	25 499	4 379	4 529	10 699	03
13 872	17 806	18 317	32 157	3 010	3 120	6 973	04
21 526	21 565	22 006	43 231	4 289	4 455	10 537	05
10 760	7 899	8 047	15 644	3 323	3 435	9 216	06
4 705	3 415	3 494	6 051	1 596	1 643	4 891	07
69 484	72 417	74 754	140 762	18 362	19 063	46 599	08
631 FULDA							
3 402	3 573	3 668	7 147	3 985	4 089	12 487	01
2 813	2 675	2 759	5 473	1 982	2 044	6 338	02
5 723	4 429	4 523	9 004	4 331	4 431	13 895	03
6 788	5 529	5 577	11 170	4 254	4 336	12 770	04
13 947	9 870	9 992	21 779	7 926	8 137	26 210	05
14 123	7 438	7 519	16 197	7 477	7 657	26 743	06
7 259	2 919	2 958	6 306	4 599	4 672	15 576	07
54 055	36 433	36 996	77 076	34 554	35 366	114 019	08
632 HERSFELD-ROTENBURG							
2 825	2 395	2 562	5 405	3 817	4 903	11 565	01
1 842	1 451	1 536	3 407	1 641	1 727	4 921	02
5 296	3 208	3 381	7 001	4 874	5 163	14 602	03
4 996	3 830	4 019	8 041	3 713	3 912	10 713	04
8 291	4 623	4 891	10 478	5 733	6 091	17 562	05
7 520	3 421	3 570	7 201	4 906	5 186	16 698	06
3 531	1 601	1 675	3 302	2 207	2 320	7 437	07
34 301	20 529	21 634	44 835	26 891	28 402	83 498	08



NOCH: 11. BEWOHNTE WOHNUNGEN \*) NACH

SCHL. NR.	GEBIET BAUALTER	BEWOHNTE WOHNUNGEN INSGESAMT	DAVON			
			MIT BAD UND WC		OHNE BAD, MIT WC IN DER WOHNUNG	MIT SONSTIGER AUSSTATTUNG
			MIT SAMMELHEIZUNG	OHNE		
6 REG.-BEZ. KASSEL						
633 KASSEL						
01	BIS 1900	12 578	6 152	5 503	599	324
02	1901 - 1918	4 834	2 979	1 496	222	137
03	1919 - 1948	9 926	6 323	2 877	511	215
04	1949 - 1957	8 181	5 533	2 257	279	112
05	1958 - 1968	19 491	15 936	3 231	165	159
06	1969 - 1978	21 278	19 770	1 429	75	4
07	1979 UND SPAETER	10 365	9 861	457	47	-
08	INSGESAMT	86 653	66 554	17 250	1 898	951
634 SCHWALM-EDER-KREIS						
01	BIS 1900	13 790	6 344	6 302	725	419
02	1901 - 1918	4 614	2 692	1 643	184	95
03	1919 - 1948	7 929	5 099	2 363	319	148
04	1949 - 1957	7 224	4 943	2 014	178	89
05	1958 - 1968	15 024	11 858	2 894	166	106
06	1969 - 1978	11 654	10 702	872	76	4
07	1979 UND SPAETER	5 598	5 217	347	34	-
08	INSGESAMT	65 833	46 855	16 435	1 682	861
635 WALDECK-FRANKENBERG						
01	BIS 1900	10 087	5 781	3 760	347	199
02	1901 - 1918	3 706	2 516	1 004	129	57
03	1919 - 1948	6 966	5 080	1 575	202	109
04	1949 - 1957	6 879	5 043	1 619	147	70
05	1958 - 1968	12 060	9 924	1 949	132	55
06	1969 - 1978	10 747	10 004	680	63	-
07	1979 UND SPAETER	5 516	5 215	280	21	-
08	INSGESAMT	55 961	43 563	10 867	1 041	490
636 WERRA-MEISSNER-KREIS						
01	BIS 1900	10 456	4 343	4 977	654	482
02	1901 - 1918	3 005	1 566	1 170	166	103
03	1919 - 1948	5 994	3 451	2 020	279	244
04	1949 - 1957	5 542	3 073	2 235	143	91
05	1958 - 1968	9 517	6 772	2 520	154	71
06	1969 - 1978	7 157	6 500	594	63	-
07	1979 UND SPAETER	3 115	2 874	221	20	-
08	INSGESAMT	44 786	28 579	13 737	1 479	991
LANDKREISE						
01	BIS 1900	60 681	28 428	26 763	3 264	2 226
02	1901 - 1918	23 908	14 207	7 997	1 060	644
03	1919 - 1948	47 657	30 302	13 861	2 297	1 197
04	1949 - 1957	45 152	29 965	13 358	1 196	633
05	1958 - 1968	84 244	66 344	16 299	1 002	599
06	1969 - 1978	74 078	68 472	5 128	463	15
07	1979 UND SPAETER	35 920	33 884	1 821	215	-
08	INSGESAMT	371 640	271 602	85 227	9 497	5 314
6 REG.-BEZ. KASSEL						
01	BIS 1900	64 402	30 535	28 146	3 401	2 320
02	1901 - 1918	31 051	18 321	10 670	1 209	851
03	1919 - 1948	64 669	42 151	18 347	2 777	1 394
04	1949 - 1957	65 968	43 666	20 162	1 327	813
05	1958 - 1968	110 098	87 761	20 584	1 061	692
06	1969 - 1978	85 300	79 222	5 586	477	15
07	1979 UND SPAETER	40 931	38 575	2 123	233	-
08	INSGESAMT	462 419	340 231	105 618	10 485	6 085
HESSEN						
01	BIS 1900	270 944	137 614	107 464	14 882	10 984
02	1901 - 1918	176 277	106 251	58 081	7 422	4 523
03	1919 - 1948	250 219	166 048	67 796	11 286	5 089
04	1949 - 1957	332 390	221 813	100 153	6 730	3 694
05	1958 - 1968	566 360	460 086	98 322	5 085	2 867
06	1969 - 1978	475 186	443 820	29 240	2 075	51
07	1979 UND SPAETER	212 072	199 082	11 955	1 035	-
08	INSGESAMT	2 283 448	1 734 714	473 011	48 515	27 208

\*) OHNE WOHNUNGEN IN GEBAEUDEN MIT VOLLSTAENDIGER WOHNHEIMNUTZUNG; OHNE FREIZEITWOHNUNGEN UND OHNE WOHNUNGEN, FUER DIE KEINE ANGABEN ZUM HAUSHALT / ZUR PERSON VORLIEGEN.

AUSSTATTUNG, BELEGUNG UND BAUALTER IN DEN KREISFREIEN STÄDTEN UND LANDKREISEN

WOHNUNGEN MIT SAMMELHEIZUNG	MIETWOHNUNGEN			EIGENTUMERWOHNUNGEN			LFD. NR.
	ZUSAMMEN	MIT		ZUSAMMEN	MIT		
		HAUSHALTEN	PERSONEN		HAUSHALTEN	PERSONEN	
6 REG.-BEZ. KASSEL 633 KASSEL							
6 428	5 277	5 436	11 203	7 301	7 603	21 100	01
3 147	2 241	2 306	4 710	2 593	2 687	7 688	02
6 690	4 333	4 433	8 954	5 593	5 804	15 533	03
5 745	3 977	4 075	7 948	4 204	4 342	11 509	04
16 181	9 910	10 101	22 090	9 581	9 953	27 257	05
19 831	9 018	9 197	19 707	12 260	12 677	38 074	06
9 895	4 188	4 302	9 286	6 177	6 343	19 845	07
67 917	38 944	39 850	83 898	47 709	49 409	141 006	08
634 SCHWALM-EDER-KREIS							
6 641	5 320	5 465	11 555	8 470	8 755	25 554	01
2 817	1 943	2 002	4 247	2 671	2 774	8 404	02
5 368	3 188	3 275	6 881	4 741	4 904	14 127	03
5 110	3 290	3 344	6 725	3 934	4 061	11 028	04
12 044	6 820	6 936	15 398	8 204	8 511	24 930	05
10 766	4 355	4 419	9 643	7 299	7 544	24 244	06
5 239	1 927	1 968	4 046	3 671	3 792	12 135	07
47 985	26 843	27 409	58 495	38 990	40 341	120 422	08
635 WALDECK-FRANKENBERG							
5 931	3 714	3 854	8 338	6 373	6 508	20 452	01
2 603	1 563	1 616	3 611	2 143	2 183	7 138	02
5 254	2 672	2 735	5 919	4 294	4 419	13 818	03
5 188	3 432	3 501	6 892	3 447	3 554	9 988	04
10 063	5 678	5 771	12 515	6 382	6 559	20 077	05
10 052	4 878	4 961	10 362	5 869	6 006	19 321	06
5 232	2 329	2 364	4 791	3 187	3 247	10 450	07
44 323	24 266	24 802	52 428	31 695	32 476	101 244	08
636 HERRA-MEISSNER-KREIS							
4 577	4 477	4 645	9 529	5 979	6 226	17 046	01
1 655	1 548	1 626	3 351	1 457	1 497	4 193	02
3 646	2 858	2 954	5 859	3 136	3 266	8 941	03
3 181	3 125	3 206	6 011	2 417	2 505	6 563	04
6 880	4 934	5 048	10 857	4 583	4 790	13 696	05
6 545	3 036	3 114	6 234	4 121	4 306	13 739	06
2 885	1 129	1 153	2 374	1 986	2 049	6 533	07
29 369	21 107	21 746	44 215	23 679	24 639	70 711	08
LANDKREISE							
29 804	24 756	25 630	53 177	35 925	37 184	108 204	01
14 877	11 421	11 845	24 799	12 487	12 912	38 682	02
31 977	20 688	21 301	43 618	26 969	27 987	80 916	03
31 008	23 183	23 722	46 787	21 969	22 710	62 571	04
67 406	41 835	42 759	93 117	42 409	44 041	129 732	05
68 837	32 146	32 780	69 344	41 932	43 376	138 819	06
34 041	14 093	14 420	30 105	21 827	22 423	71 976	07
277 950	168 122	172 437	360 947	203 518	210 633	630 900	08
6 REG.-BEZ. KASSEL							
31 986	27 692	28 805	58 905	36 710	38 009	110 070	01
19 113	17 584	18 479	37 251	13 467	13 968	41 099	02
44 180	33 321	34 382	69 117	31 348	32 516	91 615	03
44 880	40 989	42 039	78 944	24 979	25 830	69 544	04
88 932	63 400	64 745	136 348	46 698	48 496	140 269	05
79 597	40 045	40 827	84 988	45 255	46 811	148 035	06
38 746	17 508	17 914	36 156	23 423	24 066	76 867	07
347 434	240 539	247 191	501 709	221 880	229 696	677 499	08
HESSEN							
145 087	137 075	145 319	293 983	133 869	138 866	382 705	01
111 069	116 975	123 871	241 468	59 302	61 927	166 772	02
173 659	142 459	148 162	294 127	107 760	112 224	300 038	03
227 486	221 699	228 896	428 183	110 691	115 252	294 722	04
465 312	362 220	372 461	775 838	204 140	212 416	587 624	05
445 369	264 652	271 999	570 547	210 534	217 435	653 820	06
199 841	102 261	105 460	218 007	109 811	113 222	350 155	07
1 767 823	1 347 341	1 396 168	2 822 153	936 107	971 342	2 735 836	08

## 12. BEWOHNTE WOHNHEINHEITEN IN GEBÄUDEN

4. REG.-BEZ. DARMSTADT										
LFD. NR.	GEGENSTAND DER NACHWEISUNG	BEWOHNTE WOHNHEINHEITEN					MIT SAMMEL			
		INS- GESAMT	DARUNTER MIT SONNEN- ENERGIE, WÄRME- PUMPE	ZU- SAMMEN	FERN-, BLOCK- HEIZUNG	ZENTRAL- HEIZUNG	BEHEIZT MIT			
							GAS	HEIZ- ÖEL	STROM	KOHLE, HOLZ, USW.
		1	2	3	4	5	6	7	8	9
MIETWOHNUNGEN 1)										
VON ... BIS ... ERRICHTET										
01	BIS 1900	86934	234	48706	833	34600	14761	18996	319	524
02	1901 - 1918	87210	168	51736	776	33574	14866	18284	250	174
03	1919 - 1948	90794	227	61639	6663	41986	17281	24044	306	355
04	1949 - 1957	155254	287	101746	6962	66620	28382	37483	458	297
05	1958 - 1962	113662	226	82944	5396	64114	20155	43438	299	222
06	1963 - 1968	143663	463	125872	24866	93173	16551	76131	278	213
07	1969 - 1973	124992	694	117530	20904	94247	18174	75408	556	109
08	1974 - 1978	68832	384	65568	12754	51172	19710	30695	680	87
09	1979 - 1983	41429	498	39115	4815	32468	18957	12451	929	131
10	1984 UND SPÄTER	29711	274	27560	2227	23188	16046	6365	715	62
11	ZUSAMMEN	942481	3455	722416	86196	535142	184883	343295	4790	2174
EIGENTUMERWOHNUNGEN 1)										
VON ... BIS ... ERRICHTET										
12	BIS 1900	61592	316	35330	460	29845	11229	17060	375	1181
13	1901 - 1918	33427	190	24478	272	20360	8755	11140	201	264
14	1919 - 1948	54866	369	41462	467	37789	15394	21528	389	478
15	1949 - 1957	61952	500	48283	540	43986	15548	27458	474	506
16	1958 - 1962	49111	467	41055	878	38065	9661	27562	388	454
17	1963 - 1968	67926	992	62322	4058	56744	10407	45306	458	573
18	1969 - 1973	71960	1268	66963	8771	57455	9256	47300	625	274
19	1974 - 1978	56825	941	54262	5704	47888	14199	32812	700	177
20	1979 - 1983	44134	1299	42144	2862	38174	19756	16810	1273	335
21	1984 UND SPÄTER	22045	634	20870	1642	18202	11372	5733	949	148
22	ZUSAMMEN	523838	6976	437169	25654	388508	125577	252709	5832	4390
WOHNUNGEN 1) ZUSAMMEN										
VON ... BIS ... ERRICHTET										
23	BIS 1900	148526	550	84036	1293	64445	25990	36056	694	1705
24	1901 - 1918	120637	358	76214	1048	53934	23621	29424	451	438
25	1919 - 1948	145660	596	103101	7130	79775	32675	45572	695	833
26	1949 - 1957	217206	787	150029	7502	110606	43930	64941	932	803
27	1958 - 1962	162773	693	123999	6274	102179	29816	71000	687	676
28	1963 - 1968	211589	1455	188194	28924	149917	26958	121437	736	786
29	1969 - 1973	196952	1962	184493	29675	151702	27430	122708	1181	383
30	1974 - 1978	125657	1325	119830	18458	99060	33909	63507	1380	264
31	1979 - 1983	85563	1797	81259	7677	70642	38713	29261	2202	466
32	1984 UND SPÄTER	51756	908	48430	3869	41390	27418	12098	1664	210
33	ZUSAMMEN	1466319	10431	1159585	111850	923650	310460	596004	10622	6564
34	SONSTIGE WOHNHEINHEITEN 1)	7937	44	6362	312	5897	1385	4434	49	29
35	DAVON: SONSTIGE MIETWOHNHEINHEITEN	7587	41	6105	306	5656	1294	4290	45	27
36	EIGENTUMERWOHNHEINHEITEN	350	3	257	6	241	91	144	4	2
37	INSGESAMT 1)	1474256	10475	1165947	112162	929547	311845	600438	10671	6593
WOHNHEINHEITEN IN GEBÄUDEN MIT VOLLSTÄNDIGER WOHNHEIMNUTZUNG										
38	WOHNUNGEN	15758	-	14326	2332	11518	4648	6859	11	-
39	SONSTIGE WOHNHEINHEITEN	2680	-	2612	94	2514	327	2187	-	-
40	ZUSAMMEN	18438	-	16938	2426	14032	4975	9046	11	-
DARUNTER IN WOHNHEIMEN 2):										
41	WOHNUNGEN	15371	-	13998	2298	11232	4509	6712	11	-
42	SONSTIGE WOHNHEINHEITEN	2652	-	2589	92	2493	325	2168	-	-
43	ZUSAMMEN	18023	-	16587	2390	13725	4834	8880	11	-
FREIZEITWOHNHEINHEITEN										
44	WOHNUNGEN	7210	88	5289	391	4588	1212	3231	108	37
45	SONSTIGE WOHNHEINHEITEN	398	6	278	16	251	80	164	2	5
46	ZUSAMMEN	7608	94	5567	407	4839	1292	3395	110	42

1) OHNE FREIZEITWOHNHEINHEITEN, OHNE WOHNHEINHEITEN IN GEBÄUDEN MIT VOLLSTÄNDIGER WOHNHEIMNUTZUNG. - 2) WOHNHEIMNUTZUNG MIT VOLLSTÄNDIGER WOHNHEIMNUTZUNG.

NACH BEHEIZUNGS- UND ENERGIEART

4 REG.-BEZ. DARMSTADT

HEIZUNG					MIT EINZEL- ODER MEHRRAUMOEFEN										LFD. NR.
HATTEN					DAVON MIT ... ENERGIEART(EN)										
ETAGEN- HEIZUNG	BEHEIZT MIT				ZU- SAMMEN	1				2				3 ODER MEHR	
	GAS	HEIZ- OEL	STROM	KOHLE, HOLZ USW.		GAS	HEIZ- OEL	STROM	KOHLE, HOLZ USW.	ZU- SAMMEN	DARUNTER				
											KOHLE, HEIZOEL	STROM			
10	11	12	13	14	15	16	17	18	19	20	21	22	23		
13273	11622	842	466	343	38228	10294	7487	6312	6725	6769	1798	1332	641	01	
17386	16082	699	418	187	35474	13021	6227	5700	3983	5947	812	893	596	02	
12990	11773	603	371	243	29155	10294	4603	4941	3905	4941	836	853	471	03	
28164	26080	935	707	442	53508	21810	6494	8910	6039	9382	1140	1376	873	04	
13434	12055	707	385	287	30718	10379	5252	5343	3835	5385	817	884	524	05	
7833	6620	550	206	457	17791	4175	4638	2910	2961	2836	699	490	271	06	
2379	1812	151	383	33	7462	860	1022	4553	469	509	114	124	49	07	
1642	1075	120	432	15	3264	491	473	1764	263	253	66	56	20	08	
1832	1341	104	379	8	2314	435	260	1279	182	146	44	42	12	09	
2145	1587	26	524	8	2151	420	194	1301	101	124	23	35	11	10	
101078	90047	4737	4271	2023	220065	72179	36650	43013	28463	36292	6349	6085	3468	11	
5025	3823	650	218	334	26262	2447	3805	4886	6055	7994	3432	2580	1075	12	
3846	3320	334	121	71	8949	1454	1375	2179	1274	2385	849	669	282	13	
3206	2429	463	175	139	13404	1627	2286	3781	1999	3333	1199	1007	378	14	
3757	2640	720	236	161	13669	1281	2283	4742	1776	3247	1150	1147	340	15	
2112	1137	659	162	154	8056	454	1502	2999	968	1945	784	668	188	16	
1520	902	441	82	95	5604	273	1291	1851	714	1353	582	448	122	17	
737	397	161	152	27	4997	121	420	3474	251	691	188	382	40	18	
670	403	108	153	6	2563	151	232	1720	116	334	72	211	10	19	
1108	664	95	330	19	1990	162	112	1153	158	397	69	266	8	20	
1026	606	34	376	10	1175	115	36	639	90	284	29	211	11	21	
23007	16321	3665	2005	1016	86669	8085	13342	27424	13401	21963	8354	7589	2454	22	
18298	15445	1492	684	677	64490	12741	11292	11198	12780	14763	5230	3912	1716	23	
21232	19402	1033	539	258	44423	14475	7602	7879	5257	8332	1661	1562	878	24	
16196	14202	1066	546	382	42559	11921	6889	8722	5904	8274	2035	1860	849	25	
31921	28720	1655	943	603	67177	23091	8777	13652	7815	12629	2290	2523	1213	26	
15546	13192	1366	547	441	38774	10833	6754	8342	4803	7330	1601	1552	712	27	
9353	7522	991	288	552	23395	4448	5929	4761	3675	4189	1281	938	393	28	
3116	2209	312	535	60	12459	981	1442	8027	720	1200	302	506	89	29	
2312	1478	228	585	21	5827	642	705	3484	379	587	138	267	30	30	
2940	2005	199	709	27	4304	597	372	2432	340	543	113	308	20	31	
3171	2193	60	900	18	3326	535	230	1940	191	408	52	246	22	32	
124085	106368	8402	6276	3039	306734	80264	49992	70437	41864	58255	14703	13674	5922	33	
153	97	24	24	8	1575	282	324	571	319	76	18	19	3	34	
143	90	22	23	8	1482	273	303	543	299	61	15	14	3	35	
10	7	2	1	-	93	9	21	28	20	15	3	5	-	36	
124238	106465	8426	6300	3047	308309	80546	50316	71008	42183	58331	14721	13693	5925	37	
476	390	22	54	10	1432	469	171	410	184	184	21	22	14	38	
4	3	-	1	-	68	12	9	20	21	6	-	2	-	39	
480	393	22	55	10	1500	481	180	430	205	190	21	24	14	40	
468	382	22	54	10	1373	436	167	406	182	168	21	22	14	41	
4	3	-	1	-	63	11	8	19	21	4	-	2	-	42	
472	385	22	55	10	1436	447	175	425	203	172	21	24	14	43	
310	209	47	43	11	1921	225	239	695	319	423	88	201	20	44	
11	10	1	-	-	120	20	24	47	20	8	2	6	1	45	
321	219	48	43	11	2041	245	263	742	339	431	90	207	21	46	

NOCH: 12. BEWOHNTE WOHNHEINHEITEN IN GEBÄUDEN

5 REG.-BEZ. GIESSEN

LFD. NR.	GEGENSTAND DER NACHWEISUNG	BEWOHNTE WOHNEINHEITEN			MIT SAMMEL					
		INS- GESAMT	DARUNTER MIT SONNEN- ENERGIE- WÄRME- PUMPE	ZU- SAMMEN	DAVON					
					FERN-, BLOCK- HEIZUNG	ZENTRAL- HEIZUNG	BEHEIZT MIT			
							GAS	HEIZ- OEL	STROM	KOHLE, HOLZ USW.
		1	2	3	4	5	6	7	8	9
MIETWOHNUNGEN 1)										
VON ... BIS ... ERRICHTET										
01	BIS 1900	22752	72	12365	114	10556	3388	6903	79	186
02	1901 - 1918	12469	29	8167	109	6715	2040	4567	39	69
03	1919 - 1948	18705	73	11882	109	10141	2621	7359	49	112
04	1949 - 1957	27791	94	17463	394	14589	4991	9382	52	154
05	1958 - 1962	19738	104	12973	177	11344	3450	7792	29	73
06	1963 - 1968	23240	132	18842	537	16533	3203	13135	75	120
07	1969 - 1973	19618	122	18053	295	16647	2262	14248	87	50
08	1974 - 1978	14252	108	13169	302	12512	3012	9429	41	30
09	1979 - 1983	10713	207	10026	375	9357	3201	5986	119	51
10	1984 UND SPAETER	6034	77	5557	79	5082	2722	2295	40	25
11	ZUSAMMEN	175312	1018	128497	2491	113476	30890	81096	620	870
EIGENTÜMERWOHNUNGEN 1)										
VON ... BIS ... ERRICHTET										
12	BIS 1900	35567	155	16929	167	15726	3579	11261	223	663
13	1901 - 1918	12408	82	7811	48	7283	1570	5471	61	181
14	1919 - 1948	21546	164	14813	110	14168	2932	10830	113	293
15	1949 - 1957	23760	174	17309	165	16536	3640	12513	140	243
16	1958 - 1962	17469	180	13941	55	13491	2480	10676	93	242
17	1963 - 1968	22936	319	19822	156	19364	2773	16157	91	343
18	1969 - 1973	19158	372	17098	124	16830	1739	14795	113	183
19	1974 - 1978	17336	270	16039	178	15735	1758	13750	110	117
20	1979 - 1983	14159	466	13142	139	12842	3331	9121	195	195
21	1984 UND SPAETER	6050	257	5560	65	5365	2046	3192	57	70
22	ZUSAMMEN	190389	2439	142464	1207	137340	25848	107766	1196	2530
WOHNUNGEN 1) ZUSAMMEN										
VON ... BIS ... ERRICHTET										
23	BIS 1900	58319	227	29294	281	26282	6967	18164	302	849
24	1901 - 1918	24877	111	15978	157	13998	3610	10038	100	250
25	1919 - 1948	40251	237	26695	219	24309	5553	18189	162	405
26	1949 - 1957	51551	268	34772	559	31125	8631	21895	202	397
27	1958 - 1962	37207	284	26914	232	24835	5930	18468	122	315
28	1963 - 1968	46176	451	38664	693	35897	5976	29292	166	463
29	1969 - 1973	38776	494	35151	419	33477	4001	29043	200	233
30	1974 - 1978	31588	378	29208	480	28247	4770	23179	151	147
31	1979 - 1983	24872	673	23168	514	22199	6532	15107	314	246
32	1984 UND SPAETER	12084	334	11117	144	10447	4768	5487	97	95
33	ZUSAMMEN	365701	3457	270961	3698	250816	56738	188862	1816	3400
34	SONSTIGE WOHNHEINHEITEN 1)	3428	17	2785	372	2360	700	1632	4	24
35	DAVON: SONSTIGE MIETWOHNHEINHEITEN	3289	17	2686	371	2266	686	1554	4	22
36	EIGENTÜMERWOHNHEINHEITEN	139	-	99	1	94	14	78	-	2
37	INSGESAMT 1)	369129	3474	273746	4070	253176	57438	190494	1820	3424
WOHNHEINHEITEN IN GEBÄUDEN MIT VOLLSTÄNDIGER WOHNHEIMNUTZUNG										
38	WOHNUNGEN	2378	-	2080	224	1826	507	1319	-	-
39	SONSTIGE WOHNHEINHEITEN	674	-	518	101	413	134	279	-	-
40	ZUSAMMEN	3052	-	2598	325	2239	641	1598	-	-
DARUNTER IN WOHNHEIMEN 2):										
41	WOHNUNGEN	2227	-	1929	224	1675	507	1168	-	-
42	SONSTIGE WOHNHEINHEITEN	671	-	515	101	410	134	276	-	-
43	ZUSAMMEN	2898	-	2444	325	2085	641	1444	-	-
FREIZEITWOHNHEINHEITEN										
44	WOHNUNGEN	3496	20	1884	52	1725	494	1167	36	28
45	SONSTIGE WOHNHEINHEITEN	319	3	142	5	130	26	98	-	6
46	ZUSAMMEN	3815	23	2026	57	1855	520	1265	36	34

1) OHNE FREIZEITWOHNHEINHEITEN, OHNE WOHNHEINHEITEN IN GEBÄUDEN MIT VOLLSTÄNDIGER WOHNHEIMNUTZUNG. - 2) WOHNHEIMNUTZUNG.

NACH BEHEIZUNGS- UND ENERGIEART

5 REG.-BEZ. GIESSEN

HEIZUNG					MIT EINZEL- ODER MEHRRAUMÖFEN										LFD. NR.
HATTEN					DAVON MIT ... ENERGIEART(EN)										
ETAGEN- HEIZUNG	BEHEIZT MIT				ZU- SAMMEN	1				2				3. ODER MEHR	
	GAS	HEIZ- ÖL	STROM	KOHLE, HOLZ USW.		GAS	HEIZ- ÖL	STROM	KOHLE, HOLZ USW.	ZU- SAMMEN	DARUNTER				
10	11	12	13	14	15	16	17	18	19	20	21	22	23		
1695	1400	160	41	94	10387	1183	2461	1352	3037	2133	1080	486	221	01	
1343	1182	105	12	44	4302	863	1094	627	772	841	371	155	105	02	
1632	1397	150	38	47	6823	1741	1476	855	1350	1269	462	230	132	03	
2480	2017	207	58	198	10328	2746	2158	1241	1967	2035	796	308	181	04	
1452	1165	160	16	111	6765	1214	1801	629	1578	1414	685	201	129	05	
1772	1535	118	25	94	4398	808	1237	482	920	864	420	136	87	06	
1111	1072	24	8	7	1565	289	255	626	199	180	56	59	16	07	
355	295	17	38	5	1083	101	115	663	111	88	32	32	5	08	
294	253	21	18	2	687	98	84	352	72	78	18	41	3	09	
396	375	9	7	5	477	103	55	180	76	60	12	32	3	10	
12530	10691	971	261	607	46815	9146	10736	7007	10082	8962	3932	1680	882	11	
1036	512	285	57	182	18638	632	2760	2800	5090	6443	3501	2026	913	12	
480	318	96	27	39	4597	229	811	845	1039	1463	784	440	210	13	
535	311	147	29	48	6733	312	1236	1332	1328	2231	1105	710	294	14	
608	312	191	45	60	6451	283	1164	1734	1112	1920	990	601	238	15	
395	164	138	29	64	3528	103	729	895	638	1064	568	309	99	16	
302	101	142	13	46	3114	104	701	704	621	900	492	260	84	17	
144	68	53	15	8	2060	50	230	1101	197	443	139	244	39	18	
126	69	38	12	7	1297	54	117	728	109	282	59	186	7	19	
161	89	55	11	6	1017	44	73	442	123	328	54	241	7	20	
130	111	12	5	2	490	26	27	190	73	171	27	125	3	21	
3917	2055	1157	243	462	47925	1837	7848	10771	10330	15245	7719	5142	1894	22	
2731	1912	445	98	276	29025	1815	5221	4152	8127	8576	4581	2512	1134	23	
1823	1500	201	39	83	8899	1092	1905	1472	1811	2304	1155	595	315	24	
2167	1708	297	67	95	13556	2053	2712	2187	2678	3500	1567	940	426	25	
3088	2329	398	103	258	16779	3029	3322	2975	3079	3955	1786	909	419	26	
1847	1329	298	45	175	10293	1317	2530	1524	2216	2478	1253	510	228	27	
2074	1636	260	38	140	7512	912	1938	1186	1541	1764	912	396	171	28	
1255	1140	77	23	15	3625	339	485	1727	396	623	195	303	55	29	
481	364	55	50	12	2380	155	232	1391	220	370	91	218	12	30	
455	342	76	29	8	1704	142	157	794	195	406	72	282	10	31	
526	486	21	12	7	967	129	82	370	149	231	39	157	6	32	
16447	12746	2128	504	1069	94740	10983	18584	17778	20412	24207	11651	6822	2776	33	
53	44	5	1	3	643	90	167	171	161	48	26	10	6	34	
49	42	3	1	3	603	87	159	157	151	44	25	10	5	35	
4	2	2	-	-	40	3	8	14	10	4	1	-	1	36	
16500	12790	2133	505	1072	95383	11073	18751	17949	20573	24255	11677	6832	2782	37	
30	25	-	4	1	298	50	19	174	38	15	1	2	2	38	
4	-	2	2	-	156	15	15	111	15	-	-	-	-	39	
34	25	2	6	1	454	65	34	285	53	15	1	2	2	40	
30	25	-	4	1	298	50	19	174	38	15	1	2	2	41	
4	-	2	2	-	156	15	15	111	15	-	-	-	-	42	
34	25	2	6	1	454	65	34	285	53	15	1	2	2	43	
107	66	14	16	11	1612	223	180	467	375	339	79	133	28	44	
7	5	-	2	-	177	37	41	44	48	6	-	6	1	45	
114	71	14	18	11	1789	260	221	511	423	345	79	139	29	46	

NOCH: 12. BEWOHNTE WOHNHEINHEITEN IN GEBÄUDEN

6 REG.-BEZ. KASSEL		MIT SAMMEL								
LFD. NR.	GEGENSTAND DER NACHWEISUNG	BEWOHNTE WOHNHEINHEITEN			DAVON					
		INS-GESAMT	DARUNTER MIT SONNEN-ENERGIE, WÄRMEPUMPE	ZUSAMMEN	FERN-, BLOCK-HEIZUNG	ZENTRAL-HEIZUNG	BEHEIZT MIT			
							GAS	HEIZ-OEL	STROM	KOHLE, HOLZ USW.
		1	2	3	4	5	6	7	8	9
MIETWOHNUNGEN 1)										
VON ... BIS ... ERRICHTET										
01	BIS 1900	27722	120	14550	216	12235	3154	8592	82	407
02	1901 - 1918	17609	66	10761	148	7986	2239	5580	43	124
03	1919 - 1948	33377	129	22294	1181	16845	4351	12184	86	224
04	1949 - 1957	41167	137	26003	631	16994	4590	12203	64	137
05	1958 - 1962	27683	93	19715	624	15729	4412	11156	56	105
06	1963 - 1968	35983	172	29676	4623	22514	3492	18789	72	161
07	1969 - 1973	23840	166	22046	2219	19311	3141	16036	41	93
08	1974 - 1978	16582	110	15827	1341	14068	2910	11013	84	61
09	1979 - 1983	12397	273	11708	382	10601	4406	6018	65	112
10	1984 UND SPÄTER	5629	102	5302	181	4636	2517	2071	23	25
11	ZUSAMMEN	241989	1368	177882	11546	140919	35212	103642	616	1449
EIGENTÜMERWOHNUNGEN 1)										
VON ... BIS ... ERRICHTET										
12	BIS 1900	36710	215	17460	214	15913	2790	11799	207	1117
13	1901 - 1918	13467	117	8371	80	7581	1244	6000	63	274
14	1919 - 1948	31348	213	21928	195	20427	3733	16039	166	489
15	1949 - 1957	24979	219	19031	142	17960	2827	14687	135	311
16	1958 - 1962	19010	174	15542	125	14796	1935	12423	113	325
17	1963 - 1968	27688	399	24247	262	23532	2134	20767	119	512
18	1969 - 1973	22983	372	20987	431	20346	1528	18489	105	224
19	1974 - 1978	22272	359	21109	309	20619	2864	17469	116	170
20	1979 - 1983	17166	659	16354	270	15858	4682	10787	133	256
21	1984 UND SPÄTER	6257	296	5896	103	5671	2077	3468	49	77
22	ZUSAMMEN	221880	3023	170925	2131	162703	25814	131928	1206	3755
WOHNUNGEN 1) ZUSAMMEN										
VON ... BIS ... ERRICHTET										
23	BIS 1900	64432	335	32010	430	28148	5944	20391	289	1524
24	1901 - 1918	31076	183	19132	228	15567	3483	11580	106	398
25	1919 - 1948	64725	342	44222	1376	37272	8084	28223	252	713
26	1949 - 1957	66146	356	45034	773	34954	7417	26890	199	448
27	1958 - 1962	46693	267	35257	749	30525	6347	23579	169	430
28	1963 - 1968	63671	571	53923	4885	46046	5626	39556	191	673
29	1969 - 1973	46823	538	43033	2650	39657	4669	34525	146	317
30	1974 - 1978	38854	469	36936	1650	34687	5774	28482	200	231
31	1979 - 1983	29563	932	28062	652	26459	9088	16805	198	368
32	1984 UND SPÄTER	11886	398	11198	284	10307	4594	5539	72	102
33	ZUSAMMEN	463869	4391	348807	13677	303622	61026	235570	1822	5204
34	SONSTIGE WOHNHEINHEITEN 1)	2490	27	1658	42	1586	317	1221	7	41
35	DAVON: SONSTIGE MIETWOHNHEINHEITEN	2315	25	1532	40	1464	289	1132	6	37
36	EIGENTÜMERWOHNHEINHEITEN	175	2	126	2	122	28	89	1	4
37	INSGESAMT 1)	466359	4418	350465	13719	305208	61343	236791	1829	5245
WOHNHEINHEITEN IN GEBÄUDEN MIT VOLLSTÄNDIGER WOHNHEIMNUTZUNG										
38	WOHNUNGEN	1455	-	1351	181	1113	446	667	-	-
39	SONSTIGE WOHNHEINHEITEN	209	-	198	96	102	16	86	-	-
40	ZUSAMMEN	1664	-	1549	277	1215	462	753	-	-
DARUNTER IN WOHNHEIMEN 2):										
41	WOHNUNGEN	1214	-	1110	75	978	446	532	-	-
42	SONSTIGE WOHNHEINHEITEN	206	-	195	93	102	16	86	-	-
43	ZUSAMMEN	1420	-	1305	168	1080	462	618	-	-
FREIZEITWOHNHEINHEITEN										
44	WOHNUNGEN	6755	46	4078	138	3735	869	2778	53	35
45	SONSTIGE WOHNHEINHEITEN	729	3	244	1	238	41	189	4	4
46	ZUSAMMEN	7484	49	4322	139	3973	910	2967	57	39

1) OHNE FREIZEITWOHNHEINHEITEN, OHNE WOHNHEINHEITEN IN GEBÄUDEN MIT VOLLSTÄNDIGER WOHNHEIMNUTZUNG. - 2) WOHNHEIMNUTZUNG.

NACH BEHEIZUNGS- UND ENERGIEART

6 REG.-BEZ. KASSEL

HEIZUNG					MIT EINZEL- ODER MEHRRAUMOFEN										ILFD. NR.	
HATTEN					DAVON MIT ... ENERGIEART(EN)											
ETAGEN- HEIZUNG	BEHEIZT MIT				ZU- SAMMEN	1				2			3 ODER MEHR			
	GAS	HEIZ- OEL	STROM	KOHLE, HOLZ USW.		GAS	HEIZ- OEL	STROM	KOHLE, HOLZ USW.	ZU- SAMMEN	DARUNTER					
											KOHLE, HEIZOEL	KOHLE, STROM				
10	11	12	13	14	15	16	17	18	19	20	21	22	23			
2099	1641	268	59	131	13172	1273	2799	1687	4178	2980	1616	739	2551	01		
2627	2370	158	50	49	6848	1458	1493	847	1494	1414	599	300	1421	02		
4268	3849	268	63	88	11083	2187	2526	1399	2524	2223	909	385	2241	03		
8378	7687	313	71	307	15164	4199	3012	1776	3215	2721	1003	429	2411	04		
3362	2820	291	94	157	7968	1288	2025	1276	1769	1490	747	224	1201	05		
2539	2068	267	30	174	6307	659	2224	625	1499	1218	702	173	821	06		
516	395	85	26	10	1794	105	507	838	147	188	74	54	91	07		
418	359	26	20	13	755	64	109	409	94	76	24	35	31	08		
725	685	20	14	6	689	160	63	312	80	71	20	30	31	09		
485	466	9	7	3	327	110	44	84	42	38	12	16	91	10		
25417	22340	1705	434	938	64107	11503	14802	9253	15042	12419	5706	2385	10881	11		
1333	607	309	104	313	19250	484	2341	2410	5716	7403	4067	2411	8961	12		
710	494	141	21	54	5096	194	773	843	1199	1879	978	622	2081	13		
1306	856	275	63	112	9420	493	1591	1927	1933	3132	1609	996	3441	14		
929	561	245	51	72	5948	256	970	1029	1961	1933	939	730	2111	15		
621	266	235	43	77	3468	93	596	1022	606	1067	594	328	841	16		
453	152	212	22	67	3441	60	720	891	615	1057	609	321	981	17		
210	119	60	14	17	1996	42	221	1056	181	464	161	250	321	18		
181	106	50	14	11	1163	34	105	674	88	250	61	164	121	19		
226	159	46	10	11	812	37	73	370	87	236	40	163	91	20		
122	91	20	4	7	361	29	20	128	60	122	18	84	21	21		
6091	3411	1593	346	741	50955	1722	7410	10842	11514	17571	9076	6069	18961	22		
3432	2248	577	163	444	32422	1757	5140	4097	9894	10383	5683	3150	11511	23		
3337	2864	299	71	103	11944	1652	2266	1690	2693	3293	1577	922	3501	24		
5574	4705	543	126	200	20503	2680	4117	3326	4457	5355	2518	1381	5681	25		
9307	8248	558	122	379	21112	4455	3982	3297	4244	4682	1942	1159	4521	26		
3983	3086	526	137	234	11436	1381	2621	2298	2375	2557	1341	552	2041	27		
2992	2220	479	52	241	9748	719	2944	1516	2114	2275	1311	494	1801	28		
726	514	145	40	27	3790	147	728	1894	328	652	235	304	411	29		
599	465	76	34	24	1918	98	214	1083	182	326	85	199	151	30		
951	844	66	24	17	1501	197	136	682	167	307	60	193	121	31		
607	557	29	11	10	688	139	64	212	102	160	30	100	111	32		
31508	25751	3298	780	1679	115062	13225	22212	20095	26556	29990	14782	8454	29841	33		
30	16	2	6	6	832	113	207	224	230	51	27	13	71	34		
28	14	2	6	6	783	109	195	216	213	45	22	12	51	35		
2	2	-	-	-	49	4	12	8	17	6	5	1	21	36		
31538	25767	3300	786	1685	115894	13338	22419	20319	26786	30041	14809	8467	29911	37		
57	57	-	-	-	104	44	15	2	27	14	6	2	21	38		
-	-	-	-	-	11	3	2	2	4	-	-	-	-	39		
57	57	-	-	-	115	47	17	4	31	14	6	2	21	40		
57	57	-	-	-	104	44	15	2	27	14	6	2	21	41		
-	-	-	-	-	11	3	2	2	4	-	-	-	-	42		
57	57	-	-	-	115	47	17	4	31	14	6	2	21	43		
205	137	32	22	14	2677	164	314	1197	618	349	102	132	351	44		
5	3	1	1	-	485	113	111	135	118	8	4	2	-	45		
210	140	33	23	14	3162	277	425	1332	736	357	106	134	351	46		



12. BEWOHNTE WOHNHEINHEITEN IN GEBÄUDEN

HESSEN										
LFD. NR.	GEGENSTAND DER NACHWEISUNG	BEWOHNTE WOHNHEINHEITEN			MIT SAMMEL					
		INS- GESAMT	DARUNTER MIT SONNEN- ENERGIE- WÄRMEN- PUMPE	ZU- SAMMEN	FERN-, BLOCK- HEIZUNG	ZENTRAL- HEIZUNG	BEHEIZT MIT			
							GAS	HEIZ- ÖL	STROM	KOHLE, HOLZ USW.
		1	2	3	4	5	6	7	8	9
MIETWOHNUNGEN 1)										
VON ... BIS ... ERRICHTET										
01	BIS 1900	137408	426	75621	1163	57391	21303	34491	480	1117
02	1901 - 1918	117288	263	70664	1033	48275	19145	28431	332	367
03	1919 - 1948	142876	429	95815	7953	68972	24253	43587	441	691
04	1949 - 1957	224212	518	145212	7987	98203	37963	59068	584	588
05	1958 - 1962	161083	423	115632	6197	91187	28017	62386	384	400
06	1963 - 1968	202886	767	174390	30026	132220	23246	108055	425	494
07	1969 - 1973	168450	982	157629	23418	130205	23577	105692	684	252
08	1974 - 1978	99666	602	94564	14397	77752	25632	51137	805	178
09	1979 - 1983	64539	978	60849	5572	52426	26564	24455	1113	294
10	1984 UND SPÄTER	41374	453	38419	2487	32906	21285	10731	778	112
11	ZUSAMMEN	1359782	5841	1028795	100233	789537	250985	528033	6026	4493
EIGENTÜMERWOHNUNGEN 1)										
VON ... BIS ... ERRICHTET										
12	BIS 1900	133869	686	69719	841	61484	17598	40120	805	2961
13	1901 - 1918	59302	389	40660	400	35224	11569	22611	325	719
14	1919 - 1948	107760	746	78203	772	72384	22059	48397	668	1260
15	1949 - 1957	110691	893	84623	847	78482	22015	54658	749	1060
16	1958 - 1962	85590	821	70538	1058	66352	14076	50661	594	1021
17	1963 - 1968	118550	1710	106391	4476	99640	15314	82230	668	1428
18	1969 - 1973	114101	2012	105048	9326	94631	12523	80584	843	681
19	1974 - 1978	96433	1570	91410	6191	84242	18821	64031	926	464
20	1979 - 1983	75459	2424	71640	3271	66874	27769	36718	1601	786
21	1984 UND SPÄTER	34352	1187	32326	1810	29238	15495	12393	1055	295
22	ZUSAMMEN	936107	12438	750558	28992	688551	177239	492403	8234	10675
WOHNUNGEN 1) ZUSAMMEN										
VON ... BIS ... ERRICHTET										
23	BIS 1900	271277	1112	145340	2004	118875	38901	74611	1285	4078
24	1901 - 1918	176590	652	111324	1433	83499	30714	51042	657	1086
25	1919 - 1948	250636	1175	174018	8725	141356	46312	91984	1109	1951
26	1949 - 1957	334903	1411	229835	8834	176685	59978	113726	1333	1648
27	1958 - 1962	246673	1244	186170	7255	157539	42093	113047	978	1421
28	1963 - 1968	321436	2477	280781	34502	231860	38560	190285	1093	1922
29	1969 - 1973	282551	2994	262677	32744	224836	36100	186276	1527	933
30	1974 - 1978	196099	2172	185974	20588	161994	44453	115168	1731	642
31	1979 - 1983	139998	3402	132489	8843	119300	54333	61173	2714	1080
32	1984 UND SPÄTER	75726	1640	70745	4297	62144	36780	23124	1833	407
33	ZUSAMMEN	2295889	18279	1779353	129225	1478088	428224	1020436	14260	15168
34	SONSTIGE WOHNHEINHEITEN 1)	13855	88	10805	726	9843	2402	7287	60	94
35	DAVON: SONSTIGE MIETWOHNHEINHEITEN	13191	83	10323	717	9386	2269	6976	55	86
36	EIGENTÜMERWOHNHEINHEITEN	664	5	482	9	457	133	311	5	8
37	INSGESAMT 1)	2309744	18367	1790158	129951	1487931	430626	1027723	14320	15262
WOHNHEINHEITEN IN GEBÄUDEN MIT VOLLSTÄNDIGER WOHNHEIMNUTZUNG										
38	WOHNUNGEN	19591	-	17757	2737	14457	5601	8845	11	-
39	SONSTIGE WOHNHEINHEITEN	3563	-	3328	291	3029	477	2552	-	-
40	ZUSAMMEN	23154	-	21085	3028	17486	6078	11397	11	-
DARUNTER IN WOHNHEIMEN 2):										
41	WOHNUNGEN	18812	-	17037	2597	13885	5462	8412	11	-
42	SONSTIGE WOHNHEINHEITEN	3529	-	3299	286	3005	475	2530	-	-
43	ZUSAMMEN	22341	-	20336	2883	16890	5937	10942	11	-
FREIZEITWOHNHEINHEITEN										
44	WOHNUNGEN	17461	154	11251	581	10048	2575	7176	197	100
45	SONSTIGE WOHNHEINHEITEN	1446	12	664	22	619	147	451	6	15
46	ZUSAMMEN	18907	166	11915	603	10667	2722	7627	203	115

1) OHNE FREIZEITWOHNHEINHEITEN, OHNE WOHNHEINHEITEN IN GEBÄUDEN MIT VOLLSTÄNDIGER WOHNHEIMNUTZUNG. - 2) WOHNHEIMNUTZUNG MIT VOLLSTÄNDIGER WOHNHEIMNUTZUNG.

NACH BEHEIZUNGS- UND ENERGIEART

HESSSEN

HEIZUNG					MIT EINZEL- ODER MEHRRAUMOEFEN										LFD. NR.	
HATTEN					DAVON MIT ... ENERGIEART(EN)											
ETAGEN- HEIZUNG	BEHEIZT MIT				ZU- SAMMEN	1				2			3 ODER MEHR			
	GAS	HEIZ- OEL	STROM	KOHLE, HOLZ USW.		GAS	HEIZ- OEL	STROM	KOHLE, HOLZ USW.	ZU- SAMMEN	DARUNTER					
											KOHLE, HEIZOEL	KOHLE, STROM				
10	11	12	13	14	15	16	17	18	19	20	21	22	23			
17067	14663	1270	566	568	61787	12750	12747	9351	13940	11882	4494	2557	1117	01		
21356	19634	962	480	280	46624	15342	8814	7174	6249	8202	1782	1348	843	02		
18890	17019	1021	472	378	47061	14222	8605	7195	7779	8433	2207	1468	827	03		
39022	35784	1455	836	947	79000	28755	11664	11927	11221	14138	2939	2113	1295	04		
18248	16040	1158	495	555	45451	12881	9078	7248	7182	8289	2249	1309	773	05		
12144	10223	935	261	725	28496	5642	8099	4017	5380	4918	1821	799	440	06		
4006	3279	260	417	50	10821	1254	1784	6017	815	877	244	237	74	07		
2415	1729	163	490	33	5102	656	697	2836	468	417	122	123	28	08		
2851	2279	145	411	16	3690	693	407	1943	334	295	82	113	18	09		
3026	2428	44	538	16	2955	633	293	1565	219	222	47	83	23	10		
139025	123078	7413	4966	3568	330987	92828	62188	59273	53587	57673	15987	10150	5438	11		
7394	4942	1244	379	829	64150	3563	8906	10096	16861	21840	11000	7017	2884	12		
5036	4132	571	169	164	18642	1877	2959	3867	3512	5727	2611	1731	700	13		
5047	3596	885	267	299	29557	2432	5113	7040	5260	8696	3913	2713	1016	14		
5294	3513	1156	332	293	26068	1820	4417	7997	3917	7128	3079	2478	789	15		
3128	1567	1032	234	295	15052	650	2827	4916	2212	4076	1946	1305	371	16		
2275	1155	795	117	208	12159	437	2712	3446	1950	3310	1683	1029	304	17		
1091	584	274	181	52	9053	213	871	5631	629	1598	488	876	111	18		
977	578	196	179	24	5023	239	454	3122	313	866	192	561	29	19		
1495	912	196	351	36	3819	243	258	1965	368	961	163	670	24	20		
1278	808	66	385	19	2026	170	83	957	223	577	74	420	16	21		
33015	21787	6415	2594	2219	185549	11644	28600	49037	35245	54779	25149	18800	6244	22		
24461	19605	2514	945	1397	125937	16313	21653	19447	30801	33722	15494	9574	4001	23		
26392	23766	1533	649	444	65266	17219	11773	11041	9761	13929	4393	3079	1543	24		
23937	20615	1906	739	677	76618	16654	13718	14235	13039	17129	6120	4181	1843	25		
44316	39297	2611	1168	1240	105068	30575	16081	19924	15138	21266	6018	4591	2084	26		
21376	17607	2190	729	850	60503	13531	11905	12164	9394	12365	4195	2614	1144	27		
14419	11378	1730	378	933	40655	6079	10811	7463	7330	8228	3504	1828	744	28		
5097	3863	534	598	102	19874	1467	2655	11648	1444	2475	732	1113	185	29		
3392	2307	359	669	57	10125	895	1151	5958	781	1283	314	684	57	30		
4346	3191	341	762	52	7509	936	665	3908	702	1256	245	783	42	31		
4304	3236	110	923	35	4981	803	376	2522	442	799	121	503	39	32		
172040	144865	13828	7560	5787	516536	104472	90788	108310	88832	112452	41136	28950	11682	33		
236	157	31	31	17	3050	485	698	966	710	175	71	42	16	34		
220	146	27	30	17	2868	469	657	916	663	150	62	36	13	35		
16	11	4	1	-	182	16	41	50	47	25	9	6	3	36		
172276	145022	13859	7591	5804	519586	104957	91486	109276	89542	112627	41207	28992	11698	37		
563	472	22	58	11	1834	563	205	586	249	213	28	26	18	38		
8	3	2	3	-	235	30	26	133	40	6	-	2	-	39		
571	475	24	61	11	2069	593	231	719	289	219	28	28	18	40		
555	464	22	58	11	1775	530	201	582	247	197	28	26	18	41		
8	3	2	3	-	230	29	25	132	40	4	-	2	-	42		
563	467	24	61	11	2005	559	226	714	287	201	28	28	18	43		
622	412	93	81	36	6210	612	733	2359	1312	1111	269	466	83	44		
23	18	2	3	-	782	170	176	226	186	22	6	14	2	45		
645	430	95	84	36	6992	782	909	2585	1498	1133	275	480	85	46		

## 13. BEWOHNTE WOHNUNGEN \*) IN GEBÄUDEN

SCHL. NR. - LFD. NR.	GEBIET ART DER WOHNUNG	BEWOHNTE WOHNUNGEN INSGESAMT	DARUNTER ZUSÄTZ- LICH BE- HEIZT MIT SONNEN- ENERGIE, WÄRME- PUMPE	ZUSAMMEN	WOHNUNGEN MIT SAMMEL					
					DAVON					
					DAVON BEHEIZT MIT					
					FERN- HEIZUNG	BLOCK- ODER ZENTRAL- HEIZUNG	GAS	HEIZÖL	STROM	KOHLE, HOLZ USW.
4 REG.-BEZ. DARMSTADT										
411 DARMSTADT, STADT										
01	WOHNUNGEN INSGESAMT	66096	224	49677	6203	35719	18629	16014	916	160
02	MIETWOHNUNGEN	51644	104	37270	5046	25568	12820	12179	496	73
03	EIGENTÜMERWOHNUNGEN	14452	120	12407	1157	10151	5809	3835	420	87
04	EIGENTUMSWOHNUNGEN	4892	47	4397	1100	2864	1831	846	186	1
412 FRANKFURT AM MAIN,ST.										
01	WOHNUNGEN INSGESAMT	307520	470	235998	24319	166214	76597	88229	931	457
02	MIETWOHNUNGEN	269824	244	202663	22177	139115	61928	76115	750	322
03	EIGENTÜMERWOHNUNGEN	37696	226	33335	2142	27099	14669	12114	181	135
04	EIGENTUMSWOHNUNGEN	17447	61	16107	2720	11597	5755	5784	34	24
413 OFFENBACH AM MAIN,ST.										
01	WOHNUNGEN INSGESAMT	52722	115	38083	6460	26304	10640	15222	356	86
02	MIETWOHNUNGEN	43146	61	29870	5362	19887	7807	11785	237	58
03	EIGENTÜMERWOHNUNGEN	9576	54	8213	1098	6417	2833	3437	119	28
04	EIGENTUMSWOHNUNGEN	3873	4	3575	1489	1884	816	1027	41	-
414 WIESBADEN,LANDESH.-ST										
01	WOHNUNGEN INSGESAMT	121855	280	92699	7113	65117	28602	36091	240	184
02	MIETWOHNUNGEN	95677	105	69195	6250	45038	18969	25836	154	79
03	EIGENTÜMERWOHNUNGEN	26178	175	23504	863	20079	9633	10255	86	105
04	EIGENTUMSWOHNUNGEN	10270	39	9742	969	7827	3444	4357	26	-
KREISFREIE STAEDTE										
01	WOHNUNGEN INSGESAMT	548193	1089	416457	44095	293354	134468	155556	2443	887
02	MIETWOHNUNGEN	460291	514	338998	38835	229608	101524	125915	1637	532
03	EIGENTÜMERWOHNUNGEN	87902	575	77459	5260	63746	32944	29641	806	355
04	EIGENTUMSWOHNUNGEN	36482	151	33821	6278	24172	11846	12014	287	25
431 BERGSTRASSE										
01	WOHNUNGEN INSGESAMT	94389	1290	70145	1078	65690	14996	48641	1377	676
02	MIETWOHNUNGEN	45814	387	33612	615	31188	7565	22886	525	212
03	EIGENTÜMERWOHNUNGEN	48575	903	36533	463	34502	7431	25755	852	464
04	EIGENTUMSWOHNUNGEN	5958	68	5566	882	4533	1599	2829	95	10
432 DARMSTADT-DIEBURG										
01	WOHNUNGEN INSGESAMT	96485	1106	75870	361	71869	18458	49790	2783	838
02	MIETWOHNUNGEN	45916	336	35681	242	33493	8883	23446	919	245
03	EIGENTÜMERWOHNUNGEN	50569	770	40189	119	38376	9575	26344	1864	593
04	EIGENTUMSWOHNUNGEN	4624	137	4299	264	3782	1316	2243	222	1
433 GROSS-GERAU										
01	WOHNUNGEN INSGESAMT	91834	846	71315	2365	63535	18445	43485	1161	444
02	MIETWOHNUNGEN	52861	292	39293	2067	33274	8275	24278	595	126
03	EIGENTÜMERWOHNUNGEN	38973	554	32022	298	30261	10170	19207	566	318
04	EIGENTUMSWOHNUNGEN	4422	64	4037	361	3493	1060	2219	212	2
434 HOCHTAUNUSKREIS										
01	WOHNUNGEN INSGESAMT	85745	679	73946	1771	66438	26206	39601	356	275
02	MIETWOHNUNGEN	48511	186	40248	1226	34734	13124	21385	141	84
03	EIGENTÜMERWOHNUNGEN	37234	493	33698	545	31704	13082	18216	215	191
04	EIGENTUMSWOHNUNGEN	8368	22	8126	517	7152	2798	4304	48	2
435 MAIN-KINZIG-KREIS										
01	WOHNUNGEN INSGESAMT	145358	1305	114963	4365	103937	21959	80308	698	972
02	MIETWOHNUNGEN	76750	372	59170	3545	51030	10730	39772	222	306
03	EIGENTÜMERWOHNUNGEN	68608	933	55793	820	52907	11229	40536	476	666
04	EIGENTUMSWOHNUNGEN	7166	26	6860	969	5583	1173	4379	29	2
436 MAIN-TAUNUS-KREIS										
01	WOHNUNGEN INSGESAMT	83097	733	72542	5136	62287	29140	32177	654	316
02	MIETWOHNUNGEN	46224	270	39682	3537	32689	14309	17933	316	131
03	EIGENTÜMERWOHNUNGEN	36873	463	32860	1599	29598	14831	14244	338	185
04	EIGENTUMSWOHNUNGEN	9150	28	8817	1730	6690	3446	2955	287	2

\*) OHNE FREIZEITWOHNUNGEN, OHNE WOHNUNGEN IN GEBÄUDEN MIT VOLLSTÄNDIGER WOHNHEIMNUTZUNG.

NACH BEHEIZUNG UND HEIZENERGIE IN DEN KREISFREIEN STÄDTEN UND LANDKREISEN

HEIZUNG					WOHNUNGEN MIT EINZEL- ODER MEHRRAUMÖFEN										LFD. NR.
MIT					DAVON MIT ... ENERGIEARTEN										
ETAGEN- HEIZUNG	DAVON BEHEIZT MIT				ZUSAMMEN	1				2 UND MEHR					
	GAS	HEIZÖL	STROM	KOHLE, HOLZ USW.		GAS	HEIZÖL	STROM	KOHLE, HOLZ USW.	ZUSAMMEN	DARUNTER MINDESTENS KOHLE SOWIE				
											HEIZÖL	STROM			
													HEIZÖL	STROM	
4 REG.-BEZ. DARMSTADT															
411 DARMSTADT, STADT															
7755	5885	649	979	242	16419	5222	2265	4786	1918	2228	242	648	01		
6656	5170	466	808	212	14374	4899	2046	3851	1697	1881	171	497	02		
1099	715	183	171	30	2045	323	219	935	221	347	71	151	03		
433	287	26	119	1	495	155	71	194	44	31	6	11	04		
412 FRANKFURT AM MAIN, ST.															
45465	42872	1120	855	618	71522	32686	6863	11538	6540	13895	819	2423	01		
41371	39132	896	768	575	67161	31150	6495	10518	6169	12829	677	2142	02		
4094	3740	224	87	43	4361	1536	368	1020	371	1066	142	281	03		
1790	1709	38	35	8	1340	556	200	267	86	231	13	45	04		
413 OFFENBACH AM MAIN, ST.															
5319	4728	252	263	76	14639	6426	2026	2235	1553	2399	217	424	01		
4621	4137	189	228	67	13276	6021	1847	1854	1413	2141	167	353	02		
698	591	63	35	9	1363	405	179	381	140	258	50	71	03		
202	175	4	23	-	298	118	57	53	22	48	4	12	04		
414 WIESBADEN, LANDESH.-ST.															
20469	19372	516	418	163	29156	11467	3236	5503	3736	5214	625	1102	01		
17907	17051	365	357	134	26482	10946	2937	4666	3357	4576	463	878	02		
2562	2321	151	61	29	2674	521	299	837	379	638	162	224	03		
946	908	11	21	6	528	229	50	158	34	57	5	8	04		
KREISFREIE STÄDTE															
79008	72857	2537	2515	1099	131736	55801	14390	24062	13747	23736	1903	4597	01		
70555	65490	1916	2161	988	121293	53016	13325	20889	12636	21427	1478	3870	02		
8453	7367	621	354	111	10443	2785	1065	3173	1111	2309	425	727	03		
3371	3079	79	198	15	2661	1058	378	672	186	367	28	76	04		
431 BERGSTRASSE															
3377	1597	966	570	244	24244	1632	6337	6741	3572	5962	2581	2098	01		
1809	1022	403	280	104	12202	1118	3798	3122	1815	2349	955	665	02		
1568	575	563	290	140	12042	514	2539	3619	1757	3613	1626	1433	03		
151	100	11	38	2	392	58	70	170	37	57	20	20	04		
432 DARMSTADT-DIEBURG															
3640	1325	940	1095	280	20615	968	4140	8003	3362	4142	1590	1819	01		
1946	854	380	566	146	10235	649	2590	3518	1879	1599	610	575	02		
1694	471	560	529	134	10380	319	1550	4485	1483	2543	980	1244	03		
253	95	6	143	9	325	16	36	229	20	24	11	11	04		
433 GROSS-GERAU															
5415	4067	674	485	189	20519	3260	4619	6594	2392	3654	976	1111	01		
3952	3111	388	345	108	13568	2726	3530	3618	1583	2111	464	445	02		
1463	956	286	140	81	6951	534	1089	2976	809	1543	512	666	03		
183	128	7	42	6	385	34	61	231	17	42	12	17	04		
434 HOCHTAUNUSKREIS															
5737	5041	339	259	98	11799	4005	1625	2187	1329	2653	680	761	01		
4288	3865	175	193	55	8263	3394	1184	1231	825	1629	316	371	02		
1449	1176	164	66	43	3536	611	441	956	504	1024	364	390	03		
457	397	13	45	2	242	112	19	68	14	29	3	6	04		
435 MAIN-KINZIG-KREIS															
6661	5155	869	245	392	30395	4352	6449	5709	6048	7837	3531	2119	01		
4595	3751	446	139	259	17580	3264	4250	2613	3606	3847	1421	850	02		
2066	1404	423	106	133	12815	1088	2199	3096	2442	3990	2110	1269	03		
308	283	9	9	7	306	69	47	137	23	30	3	11	04		
436 MAIN-TAUNUS-KREIS															
5119	4585	252	199	83	10555	3268	956	3360	1000	1971	275	608	01		
3456	3166	120	119	51	6542	2448	630	1804	598	1062	105	235	02		
1663	1419	132	80	32	4013	820	326	1556	402	909	170	373	03		
397	373	2	21	1	333	106	26	149	9	43	3	12	04		

NOCH: 13. BEWOHNTE WOHNUNGEN \*) IN GEBÄUDEN

SCHL. NR. LFD. NR.		GEBIET ART DER WOHNUNG	BEWOHNTE WOHNUNGEN INSGESAMT	DARUNTER ZUSÄTZ- LICH BE- HEIZT MIT SONNEN- ENERGIE, WÄRME- PUMPE	ZUSAMMEN	WOHNUNGEN MIT SAMMEL DAVON					
						DAVON BEHEIZT MIT					
						FERN- HEIZUNG	BLÖCK- ODER ZENTRAL- HEIZUNG	GAS	HEIZÖL	STROM	KOHLE, HOLZ USW.
4 REG.-BEZ. DARMSTADT 437 ODENWALDKREIS											
01	WOHNUNGEN INSGESAMT		32003	479	22848	49	21724	2827	17401	758	738
02	MIETWOHNUNGEN		13459	146	9590	27	8968	1452	7029	296	191
03	EIGENTÜMERWOHNUNGEN		18544	333	13258	22	12756	1375	10372	462	547
04	EIGENTUMSWOHNUNGEN		641	8	577	48	488	43	390	53	2
438 OFFENBACH											
01	WOHNUNGEN INSGESAMT		127563	1002	113346	9340	97054	36885	58717	1129	323
02	MIETWOHNUNGEN		76736	387	67277	6395	55779	19433	35581	640	125
03	EIGENTÜMERWOHNUNGEN		50827	615	46069	2945	41275	17452	23136	489	198
04	EIGENTUMSWOHNUNGEN		12489	180	12251	4229	7697	2599	4784	307	7
439 RHEINGAU-TAUNUS-KREIS											
01	WOHNUNGEN INSGESAMT		64305	712	49999	135	47431	13698	32955	300	478
02	MIETWOHNUNGEN		30788	225	23449	73	21924	6157	15511	115	141
03	EIGENTÜMERWOHNUNGEN		33517	487	26550	62	25507	7541	17444	185	337
04	EIGENTUMSWOHNUNGEN		3762	31	3583	80	3307	1160	2142	2	3
440 WETTERAU-KREIS											
01	WOHNUNGEN INSGESAMT		97347	1190	78154	90	73396	17659	54493	370	874
02	MIETWOHNUNGEN		45131	340	35416	71	32018	9858	21837	112	211
03	EIGENTÜMERWOHNUNGEN		52216	850	42738	19	41378	7801	32656	258	663
04	EIGENTUMSWOHNUNGEN		3431	50	3299	4	3062	1247	1797	12	6
LANDKREISE											
01	WOHNUNGEN INSGESAMT		918126	9342	743128	24690	673361	200273	457568	9586	5934
02	MIETWOHNUNGEN		482190	2941	383418	17798	335097	99786	229658	3881	1772
03	EIGENTÜMERWOHNUNGEN		435936	6401	359710	6892	338264	100487	227910	5705	4162
04	EIGENTUMSWOHNUNGEN		60011	614	57415	9084	45787	16441	28042	1267	37
4 REG.-BEZ. DARMSTADT											
01	WOHNUNGEN INSGESAMT		1466319	10431	1159585	68785	966715	334741	613124	12029	6821
02	MIETWOHNUNGEN		942481	3455	722416	56633	564705	201310	355573	5518	2304
03	EIGENTÜMERWOHNUNGEN		523838	6976	437169	12152	402010	133431	257551	6511	4517
04	EIGENTUMSWOHNUNGEN		96493	765	91236	15362	69959	28287	40056	1554	62
5 REG.-BEZ. GIESSEN											
531 GIESSEN											
01	WOHNUNGEN INSGESAMT		96400	870	74639	295	69674	16097	52446	593	538
02	MIETWOHNUNGEN		56162	311	42855	287	38761	10579	27809	214	159
03	EIGENTÜMERWOHNUNGEN		40238	559	31784	8	30913	5518	24637	379	379
04	EIGENTUMSWOHNUNGEN		2978	8	2749	9	2597	857	1724	9	7
532 LAHN-DILL-KREIS											
01	WOHNUNGEN INSGESAMT		90309	914	65967	5	62616	17168	44115	442	891
02	MIETWOHNUNGEN		39668	244	28820	5	26482	9332	16787	118	245
03	EIGENTÜMERWOHNUNGEN		50641	670	37147	-	36134	7836	27328	324	646
04	EIGENTUMSWOHNUNGEN		996	6	903	-	862	515	343	3	1
533 LIMBURG-WEILBURG											
01	WOHNUNGEN INSGESAMT		56799	533	41275	2	39138	14849	23444	316	529
02	MIETWOHNUNGEN		22802	131	16201	2	14835	6166	8447	98	124
03	EIGENTÜMERWOHNUNGEN		33997	402	25074	-	24303	8683	14997	218	405
04	EIGENTUMSWOHNUNGEN		604	12	504	-	412	264	143	3	2
534 MARBURG-BIEDENKOPF											
01	WOHNUNGEN INSGESAMT		84760	749	63640	85	58333	7887	49072	552	822
02	MIETWOHNUNGEN		43075	224	31638	82	27186	4832	21865	262	227
03	EIGENTÜMERWOHNUNGEN		41685	525	32002	3	31147	3055	27207	290	595
04	EIGENTUMSWOHNUNGEN		2827	11	2653	65	2309	406	1735	162	6
535 VOGELSBERG-KREIS											
01	WOHNUNGEN INSGESAMT		37433	391	25440	39	24327	2862	20641	155	669
02	MIETWOHNUNGEN		13605	108	8983	18	8309	1264	6875	45	125
03	EIGENTÜMERWOHNUNGEN		23828	283	16457	21	16018	1598	13766	110	544
04	EIGENTUMSWOHNUNGEN		260	1	208	-	180	76	101	-	3

\*) OHNE FREIZEITWOHNUNGEN, OHNE WOHNUNGEN IN GEBÄUDEN MIT VOLLSTÄNDIGER WOHNHEIMNUTZUNG.

NACH BEHEIZUNG UND HEIZENERGIE IN DEN KREISFREIEN STÄDTEN UND LANDKREISEN

HEIZUNG					WOHNUNGEN MIT EINZEL- ODER MEHRRAUMÖFEN								LFD. NR.
MIT					DAVON MIT ... ENERGIEARTEN								
ETAGEN- HEIZUNG	DAVON BEHEIZT MIT				ZUSAMMEN	1				2 UND MEHR			
	GAS	HEIZÖL	STROM	KOHLE, HOLZ USW.		GAS	HEIZÖL	STROM	KOHLE, HOLZ USW.	ZUSAMMEN	DARUNTER MINDESTENS KOHLE SOWIE		
											HEIZÖL	STROM	
HEIZÖL		STROM											
4 REG.-BEZ. DARMSTADT 437 ODENWALDKREIS													
1075	370	265	316	124	9155	239	1533	2911	1780	2692	1205	1307	01
595	284	101	164	46	3869	168	904	1178	765	854	416	316	02
480	86	164	152	78	5286	71	629	1733	1015	1838	789	991	03
41	19	-	20	2	64	5	7	34	7	11	3	5	04
438 OFFENBACH													
6952	5996	505	322	129	14217	3385	2884	3551	1812	2585	643	686	01
5105	4577	286	175	65	9459	2697	2173	1805	1221	1563	343	313	02
1849	1419	219	147	64	4758	688	711	1746	591	1022	300	373	03
325	283	3	33	6	238	42	36	111	21	28	6	11	04
439 RHEINGAU-TAUNUS-KREIS													
2433	1627	489	167	150	14306	590	2655	4750	2874	3437	1469	1473	01
1452	1035	263	84	70	7339	430	1793	2155	1623	1338	597	457	02
981	592	226	83	80	6967	160	862	2595	1251	2099	872	1016	03
196	188	3	5	-	179	17	22	92	18	30	13	14	04
440 WETTERAUKREIS													
4668	3748	566	103	251	19193	2764	4404	2569	3948	5508	3110	1561	01
3327	2892	259	45	131	9715	2269	2473	1080	1912	1981	956	452	02
1341	856	307	58	120	9478	495	1931	1489	2036	3527	2154	1109	03
233	220	6	7	-	132	29	25	24	25	29	16	7	04
LANDKREISE													
45077	33511	5865	3761	1940	174998	24463	35602	46375	28117	40441	16060	13543	01
30523	24557	2821	2110	1035	98772	19163	23325	22124	15827	18333	6183	4679	02
14554	8954	3044	1651	905	76226	5300	12277	24251	12290	22108	9877	8864	03
2544	2086	60	363	35	2596	488	349	1245	191	323	90	114	04
4 REG.-BEZ. DARMSTADT													
124085	106368	8402	6276	3039	306734	80264	49992	70437	41864	64177	17963	18140	01
101078	90047	4737	4271	2023	220065	72179	36650	43013	28463	39760	7661	8549	02
23007	16321	3665	2005	1016	86669	8085	13342	27424	13401	24417	10302	9591	03
5915	5165	139	561	50	5257	1546	727	1917	377	690	118	190	04
5 REG.-BEZ. GIESSEN													
531 GIESSEN													
4670	3900	435	148	187	21761	4316	3851	4923	3707	4964	1908	1753	01
3807	3368	221	87	131	13307	4029	2536	2181	2195	2366	697	530	02
863	532	214	61	56	8454	287	1315	2742	1512	2598	1211	1223	03
143	128	3	12	-	229	67	33	62	33	34	10	10	04
532 LAHN-DILL-KREIS													
3346	2576	496	95	179	24342	2798	5175	4507	5243	6619	3397	2105	01
2333	2007	210	43	73	10848	2056	2718	1572	2311	2191	990	507	02
1013	569	286	52	106	13494	742	2457	2935	2932	4428	2407	1598	03
41	30	9	1	1	93	14	17	18	17	27	8	9	04
533 LIMBURG-WEILBURG													
2135	1534	376	98	127	15524	1782	3113	3458	3241	3930	1970	1231	01
1364	1133	140	45	46	6601	1362	1367	1149	1374	1349	593	306	02
771	401	236	53	81	8923	420	1746	2309	1867	2581	1377	925	03
92	89	1	1	1	100	35	11	18	10	26	13	7	04
534 MARBURG-BIEDENKOPF													
5222	4218	495	117	392	21120	1765	4050	3631	5062	6612	3701	2264	01
4370	3783	254	64	269	11437	1515	2775	1652	2812	2683	1493	637	02
852	435	241	53	123	9683	250	1275	1979	2250	3929	2208	1627	03
279	248	20	3	8	174	41	30	37	21	45	23	16	04
535 VOGELSBERGKREIS													
1074	518	326	46	184	11993	322	2395	1259	3159	4858	3011	1738	01
656	400	146	22	88	4622	184	1340	453	1390	1255	794	377	02
418	118	180	24	96	7371	138	1055	806	1769	3603	2217	1361	03
28	28	-	-	-	52	6	4	7	12	23	18	6	04

NOCH: 13. BEWOHNTE WOHNUNGEN \*) IN GEBÄUDEN

SCHL. NR. LFD. NR.	GEBIET ART DER WOHNUNG	BEWOHNTE WOHNUNGEN INSGESAMT	DARUNTER ZUSÄTZ- LICH BE- HEIZT MIT SONNEN- ENERGIE, WÄRME- PUMPE	WOHNUNGEN MIT SAMMEL						
				ZUSAMMEN	DAVON					
					FERN- HEIZUNG	BLOCK- ODER ZENTRAL- HEIZUNG	DAVON BEHEIZT MIT			
							GAS	HEIZÖL	STROM	KOHLE, HOLZ USW.
5 REG.-BEZ. GIESSEN LANDKREISE										
01	WOHNUNGEN INSGESAMT	365701	3457	270961	426	254088	58863	189718	2058	3449
02	MIETWOHNUNGEN	175312	1018	128497	394	115573	32173	81783	737	880
03	EIGENTÜMERWOHNUNGEN	190389	2439	142464	32	138515	26690	107935	1321	2569
04	EIGENTUMSWOHNUNGEN	7665	38	7017	74	6360	2118	4046	177	19
5 REG.-BEZ. GIESSEN										
01	WOHNUNGEN INSGESAMT	365701	3457	270961	426	254088	58863	189718	2058	3449
02	MIETWOHNUNGEN	175312	1018	128497	394	115573	32173	81783	737	880
03	EIGENTÜMERWOHNUNGEN	190389	2439	142464	32	138515	26690	107935	1321	2569
04	EIGENTUMSWOHNUNGEN	7665	38	7017	74	6360	2118	4046	177	19
6 REG.-BEZ. KASSEL 611 KASSEL										
01	WOHNUNGEN INSGESAMT	90781	329	69486	4076	48424	20377	27235	432	380
02	MIETWOHNUNGEN	72419	129	53328	3972	34061	14495	19118	187	261
03	EIGENTÜMERWOHNUNGEN	18362	200	16158	104	14363	5882	8117	245	119
04	EIGENTUMSWOHNUNGEN	4973	12	4499	164	3642	1414	2122	99	7
KREISFREIE STADT										
01	WOHNUNGEN INSGESAMT	90781	329	69486	4076	48424	20377	27235	432	380
02	MIETWOHNUNGEN	72419	129	53328	3972	34061	14495	19118	187	261
03	EIGENTÜMERWOHNUNGEN	18362	200	16158	104	14363	5882	8117	245	119
04	EIGENTUMSWOHNUNGEN	4973	12	4499	164	3642	1414	2122	99	7
631 FULDA										
01	WOHNUNGEN INSGESAMT	71945	811	54973	649	49012	9395	38430	168	1019
02	MIETWOHNUNGEN	37391	298	28327	551	23603	5707	17498	62	336
03	EIGENTÜMERWOHNUNGEN	34554	513	26646	98	25409	3688	20932	106	683
04	EIGENTUMSWOHNUNGEN	925	16	821	21	742	190	527	22	3
632 HERSFELD-ROTENBURG										
01	WOHNUNGEN INSGESAMT	47494	478	34353	13	32665	5084	26789	217	575
02	MIETWOHNUNGEN	20603	120	14562	10	13351	2757	10363	56	175
03	EIGENTÜMERWOHNUNGEN	26891	358	19791	3	19314	2327	16426	161	400
04	EIGENTUMSWOHNUNGEN	522	2	438	-	394	165	227	2	-
633 KASSEL										
01	WOHNUNGEN INSGESAMT	86654	1020	67918	1244	63925	13914	48701	457	853
02	MIETWOHNUNGEN	38945	314	29846	1119	26954	6578	19987	138	251
03	EIGENTÜMERWOHNUNGEN	47709	706	38072	125	36971	7336	28714	319	602
04	EIGENTUMSWOHNUNGEN	1924	5	1805	133	1570	843	710	13	4
634 SCHWALM-EDER-KREIS										
01	WOHNUNGEN INSGESAMT	65850	779	48001	30	46733	4345	41132	355	901
02	MIETWOHNUNGEN	26860	233	19202	29	18497	2439	15707	117	234
03	EIGENTÜMERWOHNUNGEN	38990	546	28799	1	28236	1906	25425	238	667
04	EIGENTUMSWOHNUNGEN	416	4	361	-	352	54	293	4	1
635 WALDECK-FRANKENBERG										
01	WOHNUNGEN INSGESAMT	56359	589	44707	-	43480	6153	35970	227	1130
02	MIETWOHNUNGEN	24664	165	19457	-	18700	3291	15087	77	245
03	EIGENTÜMERWOHNUNGEN	31695	424	25250	-	24780	2862	20883	150	885
04	EIGENTUMSWOHNUNGEN	1252	5	1177	-	1159	326	829	4	-
636 WERRA-MEISSNER-KREIS										
01	WOHNUNGEN INSGESAMT	44786	385	29369	9	27039	6445	19852	128	614
02	MIETWOHNUNGEN	21107	109	13160	9	11609	3344	8081	38	146
03	EIGENTÜMERWOHNUNGEN	23679	276	16209	-	15430	3101	11771	90	468
04	EIGENTUMSWOHNUNGEN	676	2	574	5	394	234	152	1	7
LANDKREISE										
01	WOHNUNGEN INSGESAMT	373088	4062	279321	1945	262854	45336	210874	1552	5092
02	MIETWOHNUNGEN	169570	1239	124554	1718	112714	24116	86723	488	1387
03	EIGENTÜMERWOHNUNGEN	203518	2823	154767	227	150140	21220	124151	1064	3705
04	EIGENTUMSWOHNUNGEN	5715	34	5176	159	4611	1812	2738	46	15

\*) OHNE FREIZEITWOHNUNGEN, OHNE WOHNUNGEN IN GEBÄUDEN MIT VOLLSTÄNDIGER WOHNHEIMNUTZUNG.

NACH BEHEIZUNG UND HEIZENERGIE IN DEN KREISFREIEN STÄDTEN UND LANDKREISEN

HEIZUNG					WOHNUNGEN MIT EINZEL- ODER MEHRRAUMÖFEN										LFD. NR.
MIT					DAVON MIT ... ENERGIEARTEN										
ETAGEN- HEIZUNG	DAVON BEHEIZT MIT				ZUSAMMEN	1				2 UND MEHR		DARUNTER MINDESTENS KOHLE SOWIE			
	GAS	HEIZÖL	STROM	KOHLE, HOLZ USW.		GAS	HEIZÖL	STROM	KOHLE, HOLZ USW.	ZUSAMMEN	HEIZÖL		STROM		
5 REG.-BEZ. GIESSEN LANDKREISE															
16447	12746	2128	504	1069	94740	10983	18584	17778	20412	26983	13987	9091	01		
12530	10691	971	261	607	46815	9146	10736	7007	10082	9844	4567	23571	02		
3917	2055	1157	243	462	47925	1837	7848	10771	10330	17139	9420	67341	03		
583	523	33	17	10	648	163	95	142	93	155	72	481	04		
5 REG.-BEZ. GIESSEN															
16447	12746	2128	504	1069	94740	10983	18584	17778	20412	26983	13987	9091	01		
12530	10691	971	261	607	46815	9146	10736	7007	10082	9844	4567	23571	02		
3917	2055	1157	243	462	47925	1837	7848	10771	10330	17139	9420	67341	03		
583	523	33	17	10	648	163	95	142	93	155	72	481	04		
6 REG.-BEZ. KASSEL 611 KASSEL															
16986	15831	561	256	338	21295	7835	3350	3131	3608	3371	637	6731	01		
15295	14400	387	199	309	19091	7348	3076	2410	3346	2911	529	5001	02		
1691	1431	174	57	29	2204	487	274	721	262	460	108	1731	03		
693	644	34	12	3	474	165	68	133	65	43	10	101	04		
KREISFREIE STADT															
16986	15831	561	256	338	21295	7835	3350	3131	3608	3371	637	6731	01		
15295	14400	387	199	309	19091	7348	3076	2410	3346	2911	529	5001	02		
1691	1431	174	57	29	2204	487	274	721	262	460	108	1731	03		
693	644	34	12	3	474	165	68	133	65	43	10	101	04		
631 FULDA															
5312	4324	645	81	262	16972	2052	3287	2290	4090	5253	3011	14171	01		
4173	3665	331	33	144	9064	1712	2011	1052	2083	2206	1095	4801	02		
1139	659	314	48	118	7908	340	1276	1238	2007	3047	1916	9371	03		
58	52	5	-	1	104	23	21	11	22	27	20	41	04		
632 HERSFELD-ROTENBURG															
1675	1140	324	52	159	13141	738	2507	2311	3351	4234	2397	15481	01		
1201	940	149	25	87	6041	550	1493	851	1655	1492	868	3841	02		
474	200	175	27	72	7100	188	1014	1460	1696	2742	1529	11641	03		
44	32	5	-	7	84	7	11	19	25	22	13	51	04		
633 KASSEL															
2749	1666	592	173	318	18736	781	3917	4733	4283	5022	2558	19001	01		
1773	1268	278	87	140	9099	552	2465	1953	2288	1841	946	5521	02		
976	398	314	86	178	9637	229	1452	2780	1995	3181	1612	13481	03		
102	92	4	5	1	119	17	22	36	24	20	6	111	04		
634 SCHWALM-EDER-KREIS															
1238	450	448	100	240	17849	318	3337	4082	4346	5766	3043	24741	01		
676	338	199	42	97	7658	196	2037	1520	2097	1808	1052	5731	02		
562	112	249	58	143	10191	122	1300	2562	2249	3958	1991	19011	03		
9	7	2	-	-	55	6	9	11	17	12	7	41	04		
635 WALDECK-FRANKENBERG															
1227	685	325	67	150	11652	362	2181	1904	3082	4123	2343	15671	01		
757	502	172	27	56	5207	244	1441	824	1463	1235	757	3571	02		
470	183	153	40	94	6445	118	740	1080	1619	2888	1586	12101	03		
18	17	1	-	-	75	12	15	21	14	13	5	51	04		
636 MERRA-MEISSNER-KREIS															
2321	1655	403	51	212	15417	1139	3633	1644	3796	5205	3237	13431	01		
1542	1227	189	21	105	7947	901	2279	643	2110	2014	1190	3881	02		
779	428	214	30	107	7470	238	1354	1001	1686	3191	2047	9551	03		
175	172	1	1	1	102	27	17	7	16	35	16	61	04		
LANDKREISE															
14522	9920	2737	524	1341	93767	5390	18862	16964	22948	29603	16589	102491	01		
10122	7940	1318	235	629	45016	4155	11726	6843	11696	10596	5908	27341	02		
4400	1980	1419	289	712	48751	1235	7136	10121	11252	19007	10681	75151	03		
406	372	18	6	10	539	92	95	105	118	129	67	351	04		



NOCH: 13. BEWOHNTE WOHNUNGEN \*) IN GEBÄUDEN

SCHL. NR. - LFD. NR.	GEBIET ART DER WOHNUNG	BEWOHNTE WOHNUNGEN INSGESAMT	DARUNTER ZUSÄTZ- LICH BE- HEIZT MIT SONNEN- ENERGIE, WÄRME- PUMPE	ZUSAMMEN	WOHNUNGEN MIT SAMMEL					
					DAVON					
					DAVON BEHEIZT MIT					
					FERN- HEIZUNG	BLOCK- ODER ZENTRAL- HEIZUNG	GAS	HEIZÖL	STROM	KOHLE, HOLZ USW.
6 REG.-BEZ. KASSEL										
01	WOHNUNGEN INSGESAMT	463869	4391	348807	6021	311278	65713	238109	1984	5472
02	MIETWOHNUNGEN	241989	1368	177882	5690	146775	38611	105841	675	1648
03	EIGENTUMERWOHNUNGEN	221880	3023	170925	331	164503	27102	132268	1309	3824
04	EIGENTUMSWOHNUNGEN	10688	46	9675	323	8253	3226	4860	145	22
HESSEN										
01	WOHNUNGEN INSGESAMT	2295889	18279	1779353	75232	1532081	459317	1040951	16071	15742
02	MIETWOHNUNGEN	1359782	5841	1028795	62717	827053	272094	543197	6930	4832
03	EIGENTUMERWOHNUNGEN	936107	12438	750558	12515	705028	187223	497754	9141	10910
04	EIGENTUMSWOHNUNGEN	114846	849	107928	15759	84572	33631	48962	1876	103

\*) OHNE FREIZEITWOHNUNGEN, OHNE WOHNUNGEN IN GEBÄUDEN MIT VOLLSTÄNDIGER WOHNHEIMNUTZUNG.

NACH BEHEIZUNG UND HEIZENERGIE IN DEN KREISFREIEN STÄDTEN UND LANDKREISEN


HEIZUNG					WOHNUNGEN MIT EINZEL- ODER MEHRRAUMÖFEN								LFD. NR.
MIT					DAVON MIT ... ENERGIEARTEN								
ETAGEN- HEIZUNG	DAVON BEHEIZT MIT				ZUSAMMEN	1				2 UND MEHR			
	GAS	HEIZÖL	STROM	KOHLE, HOLZ USW.		GAS	HEIZÖL	STROM	KOHLE, HOLZ USW.	ZUSAMMEN	DARUNTER MINDESTENS KOHLE SOWIE		
											HEIZÖL	STROM	

6 REG.-BEZ. KASSEL


31508	25751	3298	780	1679	115062	13225	22212	20095	26556	32974	17226	10922	01
25417	22340	1705	434	938	64107	11503	14802	9253	15042	13507	6437	3234	02
6091	3411	1593	346	741	50955	1722	7410	10842	11514	19467	10789	7688	03
1099	1016	52	18	13	1013	257	163	238	183	172	77	45	04

HESEN

172040	144865	13828	7560	5787	516536	104472	90788	108310	88832	124134	49176	38153	01
139025	123078	7413	4966	3568	330987	92828	62188	59273	53587	63111	18665	14140	02
33015	21787	6415	2594	2219	185549	11644	28600	49037	35245	61023	30511	24013	03
7597	6704	224	596	73	6918	1966	985	2297	653	1017	267	2831	04



## IV. Anhang



# Gesetz über eine Volks-, Berufs-, Gebäude-, Wohnungs- und Arbeitsstättenzählung (Volkszählungsgesetz 1987)

vom 8. November 1985 (BGBl. I S. 2078)

Der Bundestag hat mit Zustimmung des Bundesrates das folgende Gesetz beschlossen:

## § 1

### Art und Stichtag der Erhebung

(1) Nach dem Stand vom 26. Mai 1987 (Zählungsstichtag) werden flächendeckend eine Volks- und Berufszählung, eine Gebäude- und Wohnungszählung sowie eine Zählung der nichtlandwirtschaftlichen Arbeitsstätten und Unternehmen (Arbeitsstättenzählung) durchgeführt.

(2) Die Ergebnisse der Zählungen bilden Grundlagen für politische Entscheidungen in Bund, Ländern, Gemeinden und Gemeindeverbänden auf den Gebieten Wirtschaft und Soziales, Wohnungswirtschaft, Raumordnung, Verkehr, Umwelt sowie Arbeitsmarkt und Bildungswesen. Die Zählungen vermitteln zugleich Grunddaten für das Gesamtsystem der amtlichen Statistik und sind Grundlage für die Feststellung der amtlichen Bevölkerungszahl von Bund, Ländern und Gemeinden durch die statistischen Ämter des Bundes und der Länder.

(3) Mit der Gebäudezählung kann bis zu sechs Monaten vor dem Zählungsstichtag begonnen werden.

(4) Wiederholungsbefragungen zur Prüfung der Zuverlässigkeit der Ergebnisse sind mit einem Auswahlsatz bis zu 0,2 vom Hundert der Befragten bei den Erhebungsmerkmalen nach § 5 Nr. 1, 3 und 5 zulässig.

## § 2

### Erhebungseinheiten

(1) Erhebungseinheiten sind Personen und Haushalte (Volks- und Berufszählung), Wohnungen (Wohnungszählung), Gebäude mit Wohnraum und ständig bewohnte Unterkünfte (Gebäudezählung) sowie nichtlandwirtschaftliche Arbeitsstätten und Unternehmen (Arbeitsstättenzählung).

(2) Einen Haushalt bilden alle Personen, die gemeinsam wohnen und wirtschaften. Wer allein wirtschaftet, bildet einen eigenen Haushalt. Personen mit mehreren Wohnungen (§ 12 Melderechtsrahmengesetz - MRRG) sind in jeder Wohnung einem Haushalt zuzuordnen.

## § 3

### Merkmale

(1) Die Volks-, Berufs-, Gebäude-, Wohnungs- und Arbeitsstättenzählung erhebt Merkmale über persönliche und sachliche Verhältnisse, die zur statistischen Verwendung bestimmt sind (Erhebungsmerkmale) oder die, vorbehaltlich der Regelung in § 8 Abs. 2 und § 15 Abs. 5, der Durchführung der Zählung dienen (Hilfsmerkmale). Als Erhebungsmerkmal gilt auch die Blockseite (§ 15 Abs. 4 Satz 3).

(2) Die Erhebungsmerkmale dürfen auf die für die maschinelle Weiterverarbeitung bestimmten Datenträger übernommen werden. Hilfsmerkmale dürfen auf die für die maschinelle Weiterverarbeitung bestimmten Datenträger übernommen werden, soweit dies nach § 15 Abs. 4 zugelassen ist oder soweit sie nach § 15 Abs. 5 verwendet werden dürfen.

## § 4

### Laufende Nummern und Ordnungsnummern

Die auf den Erhebungsvordrucken ausgedruckten laufenden Nummern und die im Erhebungsverfahren zur Kennzeichnung statistischer Zusammenhänge verwendeten Nummern (Ordnungsnummern) dürfen auf die für die maschinelle Weiterverarbeitung bestimmten Datenträger übernommen werden. Diese Nummern dürfen nur Angaben nach den §§ 5 bis 8 über Gebäude-, Wohnungs-, Haushalts- und Unternehmenszugehörigkeit enthalten.

## § 5

### Erhebungsmerkmale der Volks- und Berufszählung

Erhebungsmerkmale der Volks- und Berufszählung sind:

1. Gemeinde; Nutzung der Wohnung als alleinige Wohnung, Haupt- oder Nebenwohnung (§ 12 MRRG); Wohnung, von der aus der Weg zur Arbeits- oder Ausbildungsstätte vorwiegend angetreten wird; Zahl der Personen im Haushalt; Gesamtzahl der Personen und Haushalte in Gemeinschafts- und Anstaltsunterkünften; Wohnungs- und Haushaltszugehörigkeit; Geschlecht; Geburtsjahr; Geburtstag im Zeitraum 1. Januar bis 24. Mai oder 25. Mai bis 31. Dezember; Familienstand;
2. rechtliche Zugehörigkeit zu einer Religionsgesellschaft (römisch-katholische Kirche; evangelische Kirche; evangelische Freikirche; jüdische Religionsgesellschaft; islamische Religionsgesellschaft; andere nicht namentlich aufzuführende Religionsgesellschaften; keine rechtliche Zugehörigkeit zu einer Religionsgesellschaft);
3. Staatsangehörigkeit (deutsch; griechisch; italienisch; übrige EG-Staaten; jugoslawisch; türkisch; sonstige Staatsangehörigkeit, keine Staatsangehörigkeit);
4. Art des überwiegenden Lebensunterhaltes (Erwerbs-, Berufstätigkeit; Arbeitslosengeld, -hilfe; Rente, Pension; eigenes Vermögen, Vermietung, Verpachtung, Altenteil; Unterhalt, Zuwendungen durch Eltern, Ehegatten oder andere; sonstige Unterstützungen);
5. Beteiligung am Erwerbsleben (Vollzeit- oder Teilzeittätigkeit; arbeitslos, arbeitsuchend; nicht erwerbstätig; den eigenen Haushalt führend; Schüler, Student);
6. bei Personen von 15 bis 65 Jahre: erlernter Beruf und Dauer der praktischen Berufsausbildung; höchster Schulabschluß an allgemeinbildenden Schulen; höchster Abschluß an einer berufsbildenden Schule oder Hochschule sowie Hauptfachrichtung des letzten Abschlusses;
7. bei Erwerbstätigen sowie Schülern und Studenten: Gemeinde, Straße, Hausnummer der Arbeits- oder Ausbildungsstätte; hauptsächlich benutztes Verkehrsmittel und Zeitaufwand für den Weg zur Arbeits- oder Ausbildungsstätte;
8. bei Erwerbstätigen: Wirtschaftszweig des Betriebes; Stellung im Beruf (Facharbeiter; sonstiger Arbeiter; Angestellter; Auszubildender; Beamter, Richter, Beamtenanwärter, Soldat, Zivildienstleistender; Selbständiger mit bezahlten Beschäftigten oder ohne bezahlte Beschäftigte; mithelfender Familienangehöriger); tatsächlich ausgeübte Tätigkeit; landwirtschaftliche und nichtlandwirtschaftliche Nebenerwerbstätigkeit.

## § 6

### Erhebungsmerkmale der Gebäude- und Wohnungszählung

(1) Erhebungsmerkmale der Gebäudezählung sind:

Gemeinde; Art des Gebäudes (Wohngebäude, sonstiges Gebäude mit Wohnraum, bewohnte Unterkunft, Wohnheim) und Baujahr; Eigentümer nach Personen oder Personengemeinschaften, Gemeinschaft von Wohnungseigentümern, gemeinnütziges, freies Wohnungsunternehmen, sonstige Eigentümer; Förderung von Wohnungen mit Mitteln des sozialen Wohnungsbaus; Zahl der Wohnungen und Arbeitsstätten im Gebäude.

(2) Erhebungsmerkmale der Wohnungszählung sind:

1. Gemeinde; Nutzung der Wohnung als Eigentümer, Hauptmieter, Untermieter; Nutzung durch Angehörige ausländischer Streitkräfte, diplomatischer, berufskonsularischer Vertretungen sowie der Ständigen Vertretung der Deutschen Demokratischen Republik; Freizeitwohnung; Einzugsjahr des Haushalts; Ausstattung der Wohnung mit Küche, Kochnische, Bad oder Dusche und WC; Art der Beheizung und der Heizenergie; Fläche der gesamten Wohnung; Zahl der Räume mit 6 und mehr qm und der davon untervermieteten oder gewerblich genutzten Räume; Förderung der Wohnung mit Mitteln des sozialen Wohnungsbaus; Zahl der Haushalte und Arbeitsstätten in der Wohnung; Leerstehen und Dauer des Leerstehens der Wohnung;
2. bei vermieteten Wohnungen außerdem: Höhe der monatlichen Miete; Ermäßigung oder Wegfall der Miete; Nutzung als Dienst-, Werks-, Berufs- oder Geschäftsmietwohnung.

**Erhebungsmerkmale der Arbeitsstättenzählung**

Erhebungsmerkmale der Arbeitsstättenzählung sind:

1. bei allen Arbeitsstätten
  - a) Gemeinde; Träger bei Anstalten oder Einrichtungen von Behörden, der Sozialversicherung, der Kirchen, Verbände und sonstigen Organisationen; Angaben über die wirtschaftliche Tätigkeit und für die Zuordnung zu den Wirtschaftszweigen; Eröffnungsjahr; Neuerrichtung oder Standortverlagerung innerhalb der Gemeinde oder aus einer anderen Gemeinde nach 1980; Niederlassungsart (einzige Arbeitsstätte, Haupt- oder Zweigniederlassung);
  - b) jeweils nach Geschlecht; Zahl der tätigen Personen nach Stellung im Betrieb (tätige Inhaber; unbezahlt mithelfende Familienangehörige; Beamte, Richter, Beamtenanwärter; Angestellte; Facharbeiter; sonstige Arbeiter; Auszubildende); Zahl der Teilzeitbeschäftigten sowie Zahl der ausländischen Arbeitnehmer;
  - c) Angaben über Zahlung und Summe der Bruttolöhne und -gehälter des vorhergehenden Kalenderjahres;
2. bei einzigen Arbeitsstätten oder Hauptniederlassungen außerdem
  - a) Eintragung des Unternehmens in die Handwerksrolle für handwerkliche Haupt- oder Nebenbetriebe;
  - b) Rechtsform des Unternehmens;
3. bei Hauptniederlassungen zusätzlich zu den Angaben nach den Nummern 1 und 2
  - a) für das ganze Unternehmen  
Schwerpunkt der wirtschaftlichen Tätigkeit; Zahl der inländischen Zweigniederlassungen; jeweils nach Geschlecht; Zahl der tätigen Personen nach Stellung im Betrieb (tätige Inhaber, unbezahlt mithelfende Familienangehörige, Arbeitnehmer); Angaben über Zahlung und Summe der Bruttolöhne und -gehälter des vorhergehenden Kalenderjahres;
  - b) für jede inländische Zweigniederlassung  
Gemeinde; Schwerpunkt der wirtschaftlichen Tätigkeit; Zahl der tätigen Personen; Angaben über Zahlung und Summe der Bruttolöhne und -gehälter des vorhergehenden Kalenderjahres;
4. bei Zweigniederlassungen  
für das zugehörige Unternehmen  
Gemeinde; Schwerpunkt der wirtschaftlichen Tätigkeit.

**Hilfsmerkmale**

- (1) Hilfsmerkmale sind:
  1. bei der Volks- und Berufszählung:  
Vor- und Familiennamen der Haushaltsmitglieder, Straße und Hausnummer; Name der Arbeits- oder Ausbildungsstätte; bei Gemeinschafts- und Anstaltsunterkünften Zahl der Personen, die dort ihre alleinige Wohnung haben;
  2. bei der Gebäude- und Wohnungszählung:  
Straße und Hausnummer des Gebäudes; Vor- und Familienname oder Bezeichnung des Eigentümers oder Verwalters; Gemeinde, Straße, Hausnummer des Eigentümers oder Verwalters; bei der Wohnungszählung zusätzlich Vor- und Familienname des Wohnungsinhabers;
  3. bei der Arbeitsstättenzählung:  
Name, Bezeichnung von Arbeitsstätten und Unternehmen; Straße und Hausnummer; Bearbeiter des Fragebogens;
  4. bei den Nummern 1 bis 3 zusätzlich Telefonnummer.

(2) Die Hilfsmerkmale Straße und Hausnummer dürfen auch zur Bestimmung der Blockseite (§ 15 Abs. 4 Satz 3) und das Hilfsmerkmal Name der Arbeits- oder Ausbildungsstätte nach Absatz 1 Nr. 1 auch zur Überprüfung der Zuordnung der Erwerbstätigen zum Wirtschaftszweig verwendet werden.

**Erhebungsstellen**

(1) Zur Durchführung der Zählungen werden Erhebungsstellen eingerichtet. Sie sind räumlich, organisatorisch und personell von anderen Verwaltungsstellen zu trennen. Es ist sicherzustellen, daß die Angaben in den Erhebungsvordrucken nicht für andere Aufgaben verwendet werden.

(2) Die in den Erhebungsstellen tätigen Personen dürfen die aus ihrer Tätigkeit gewonnenen Erkenntnisse über Auskunftspflichtige nicht in anderen Verfahren oder für andere Zwecke verwenden. Sie sind auf die Wahrung des Statistikgeheimnisses und zur Geheimhaltung auch solcher Erkenntnisse über Auskunftspflichtige schriftlich zu verpflichten, die gelegentlich ihrer Tätigkeit gewonnen werden. Die Verpflichtung gilt auch nach Beendigung der Tätigkeit in den Erhebungsstellen.

(3) Die Bestimmung der Erhebungsstellen und das Nähere zur Ausführung des Absatzes 1 obliegt den Ländern. Sie können die Aufgaben der Erhebungsstellen auf die Gemeinden und Gemeindeverbände übertragen. Die Regelungen können durch Rechtsverordnung der Landesregierung getroffen werden.

**Zähler**

(1) Für die Erhebung können ehrenamtliche Zähler eingesetzt werden. Sie sind von den Erhebungsstellen auszuwählen und zu bestellen.

(2) Zur Übernahme der Zählertätigkeit ist jeder Deutsche vom vollendeten 18. bis zum vollendeten 65. Lebensjahr verpflichtet. Zu befreien ist, wem eine solche Tätigkeit aus gesundheitlichen oder anderen wichtigen Gründen nicht zugemutet werden kann.

(3) Bund, Länder, Gemeinden, Gemeindeverbände und sonstige juristische Personen des öffentlichen Rechts sind verpflichtet, den Erhebungsstellen auf Anforderung Bedienstete zu benennen und für die Zählertätigkeit freizustellen; lebenswichtige Tätigkeiten öffentlicher Dienste dürfen nicht unterbrochen werden.

(4) Die Zähler dürfen die aus der Zählertätigkeit gewonnenen Erkenntnisse über Auskunftspflichtige nicht in anderen Verfahren oder für andere Zwecke verwenden. Sie sind auf die Wahrung des Statistikgeheimnisses und zur Geheimhaltung auch solcher Erkenntnisse über Auskunftspflichtige schriftlich zu verpflichten, die gelegentlich der Zählertätigkeit gewonnen werden. Die Verpflichtung gilt auch nach Beendigung der Zählertätigkeit.

(5) Die Zähler müssen die Gewähr für Zuverlässigkeit und Verschwiegenheit bieten. Sie dürfen nicht eingesetzt werden

1. in der unmittelbaren Nähe ihrer Wohnung (Nachbarschaft);
2. wenn auf Grund ihrer beruflichen Tätigkeit oder aus anderen Gründen zu besorgen ist, daß Erkenntnisse aus der Zählertätigkeit zu Lasten der Auskunftspflichtigen genutzt werden.

(6) Die Zähler sind verpflichtet, die Anweisungen der Erhebungsstellen zu befolgen. Bei der Ausübung ihrer Zählertätigkeit haben sich die Zähler auszuweisen; Wohnungen dürfen sie nur mit Zustimmung eines Verfügungsberechtigten betreten.

(7) Die Zähler sind berechtigt, in die Erhebungsvordrucke, soweit sie Voraussetzung für die ordnungsgemäße Durchführung der Zählertätigkeit sind, die Angaben über die Zahl der Personen im Haushalt, die Zahl der Haushalte und der Arbeitsstätten im Gebäude und in der Wohnung, die Zugehörigkeit zu ausländischen Streitkräften oder zu diplomatischen und berufskonsularischen Vertretungen oder zur Ständigen Vertretung der Deutschen Demokratischen Republik, das Leerstehen der Wohnung und die Hilfsmerkmale nach § 8 Abs. 1 Nr. 1 (ohne Angabe des Namens der Arbeits- oder Ausbildungsstätte) und § 8 Abs. 1 Nr. 3 (ohne Angabe des Bearbeiters des Fragebogens) selbst einzutragen. Dies gilt auch für weitere Eintragungen in die Erhebungsvordrucke, wenn und soweit die Auskunftspflichtigen einverstanden sind.

(8) Die Zähler sind über ihre Rechte und Pflichten zu belehren.

(9) Die Erhebungsstellen zahlen den Zählern für die ehrenamtliche Tätigkeit eine Entschädigung, die als steuerfreie Aufwandsentschädigung im Sinne von § 3 Nr. 12 Satz 2 des Einkommensteuergesetzes gilt.

**Datenübermittlungen an die Erhebungsstellen**

(1) Zur Organisation der Zählung übermittelt die Meldebehörde der Erhebungsstelle auf Verlangen folgende im Melderegister gespeicherte Daten der Einwohner: Vor- und Familiennamen, Gemeinde, Straße, Hausnummer, Haupt- oder Nebenwohnung, Geburtsjahr und -monat, Geschlecht, Staatsangehörigkeit. Diese Daten, mit Ausnahme von Vor- und Familiennamen, können auch zur Vervollständigung der Angaben der Volks- und Berufszählung verwendet werden, soweit im Einzelfall eine Auskunft innerhalb von sechs Wochen nach dem Zählungstichtag nicht zu erreichen ist.

(2) Die für die Grundsteuer zuständigen Stellen der Gemeinden oder die für die Gebäudebrandversicherung zuständigen juristischen Personen des öffentlichen Rechts teilen den Erhebungsstellen auf Anforderung Vor- und Familiennamen oder Bezeichnung sowie Gemeinde, Straße, Hausnummer der Eigentümer und Verwalter der nach § 2 Abs. 1 zu erhebenden Gebäude und Unterkünfte mit.

(3) Die für die Entgegennahme von Gewerbeanzeigen (§ 14 Abs. 1 Gewerbeordnung) zuständigen Stellen der Gemeinden übermitteln den Erhebungsstellen auf Verlangen Name, Bezeichnung, Straße und Hausnummer der Arbeitsstätten.

**Auskunftspflicht**

(1) Auskunftspflichtig sind

1. bei der Volks- und Berufszählung:

a) alle Volljährigen oder einen eigenen Haushalt führenden Minderjährigen, auch für minderjährige Haushaltsmitglieder. Für volljährige Haushaltsmitglieder, die wegen einer Behinderung selbst nicht Auskunft geben können, ist jedes andere auskunftspflichtige Haushaltsmitglied auskunftspflichtig. In Gemeinschafts- und Anstaltsunterkünften ist der Leiter der Einrichtung auskunftspflichtig für Personen, die wegen einer Behinderung oder wegen Minderjährigkeit selbst nicht Auskunft geben können. Die Auskunftspflicht für Dritte erstreckt sich auf die Sachverhalte, die dem Auskunftspflichtigen bekannt sind. Sie entfällt, wenn die Auskünfte durch eine Vertrauensperson erteilt werden;

b) in Gemeinschafts- und Anstaltsunterkünften:

der Leiter der Einrichtung hinsichtlich der Gesamtzahl der Personen und der Zahl der Personen, die dort ihre alleinige Wohnung haben;

2. bei der Gebäudezählung:

der Eigentümer oder der Verwalter;

3. bei der Wohnungszählung:

die Wohnungsinhaber, ersatzweise die zu Nummer 2 Genannten;

4. bei der Arbeitsstättenzählung:

die Inhaber oder Leiter der Arbeitsstätten und Unternehmen.

(2) Bei Beginn der Gebäudezählung vor dem Zählungstichtag (§ 1 Abs. 3) erstreckt sich die Auskunftspflicht auch auf die Angabe von Veränderungen, die bis zum Zählungstichtag eingetreten sind.

(3) Die Auskunftspflicht besteht auch bei den Wiederholungsbefragungen nach § 1 Abs. 4.

(4) Die Auskunftspflicht nach den Absätzen 1 und 3 besteht für Personen mit mehreren Wohnungen für jede Wohnung, für Personen in Gemeinschafts- und Anstaltsunterkünften ohne eigene Haushaltsführung nur für die Wohnungen außerhalb dieser Unterkünfte.

(5) Widerspruch und Anfechtungsklage gegen die Aufforderung zur Auskunftserteilung haben keine aufschiebende Wirkung.

(6) Die Auskünfte über die Hilfsmerkmale Telefonnummer (§ 8 Abs. 1 Nr. 4) und Bearbeiter des Fragebogens (§ 8 Abs. 1 Nr. 3) sind freiwillig.

**Erhebungsvordrucke**

(1) Die Erhebungsvordrucke können maschinenlesbar gestaltet werden. Sie dürfen keine Fragen über persönliche oder sachliche Verhältnisse enthalten, die über die Merkmale nach den §§ 5 bis 8 hinausgehen.

(2) Die in den Erhebungsvordrucken enthaltenen Fragen können mündlich gegenüber dem Zähler oder schriftlich beantwortet werden.

(3) Der Auskunftspflichtige kann bei der Volks- und Berufszählung wählen, ob er die in den Erhebungsvordrucken enthaltenen Fragen gemeinsam mit anderen Haushaltsmitgliedern oder für sich allein beantwortet.

(4) Bei schriftlicher Auskunftserteilung sind die ausgefüllten Erhebungsvordrucke unverzüglich dem Zähler auszuhändigen oder in verschlossenem Umschlag zu übergeben oder innerhalb einer Woche bei der Erhebungsstelle abzugeben oder dorthin zu übersenden. Im Fall der Übersendung können die Briefe bei der Deutschen Bundespost gebührenfrei eingeliefert werden, wenn sie sich in amtlichen Umschlägen befinden. Bei Inanspruchnahme einer besonderen Versendungsform hat der Absender den die jeweils gültige Briefgebühr übersteigenden Betrag zu tragen. Die Auskunft ist erteilt, sobald die ausgefüllten Erhebungsvordrucke der Erhebungsstelle zugegangen sind. Auf dem verschlossenen Umschlag sind Vor- und Familienname – bei Unternehmen und Arbeitsstätten Name und Bezeichnung –, Gemeinde, Straße und Hausnummer anzugeben. Enthält der verschlossene Umschlag Erhebungsvordrucke für mehrere Personen eines Haushalts, genügen auf dem Umschlag die Angaben eines auskunftspflichtigen Haushaltsmitgliedes.

(5) Zur ordnungsgemäßen Durchführung der Zählertätigkeit sind die Angaben nach § 10 Abs. 7 Satz 1 auf Verlangen des Zählers mündlich, die Vor- und Familiennamen der übrigen Haushaltsmitglieder (§ 8 Abs. 1 Nr. 1) sowie der Vor- und Familienname des Wohnungsinhabers (§ 8 Abs. 1 Nr. 2) mündlich oder entsprechend Absatz 4 schriftlich mitzuteilen.

**Übermittlung und Veröffentlichung**

(1) Für ausschließlich statistische Aufgaben dürfen den zur Durchführung statistischer Aufgaben zuständigen Stellen der Gemeinden und Gemeindeverbände Einzelangaben für ihren Zuständigkeitsbereich nur ohne Hilfsmerkmale übermittelt werden und nur insoweit, als die Einzelangaben auf Datenträger, die für die maschinelle Weiterverarbeitung bestimmt sind, übernommen worden sind. Auf Anforderung der zur Durchführung statistischer Aufgaben zuständigen Stellen der Gemeinden und Gemeindeverbände erfolgt die Übermittlung auf der Grundlage von Blockseiten (§ 15 Abs. 4 Satz 3). Die Übermittlung ist nur zulässig, wenn durch Landesgesetz eine Trennung dieser Stellen von anderen kommunalen Verwaltungsstellen sichergestellt und das Statistikgeheimnis durch Organisation und Verfahren gewährleistet ist.

(2) Für die Weitergabe oder Veröffentlichung statistischer Ergebnisse in kleinräumiger Gliederung nach Blockseiten durch die zur Durchführung statistischer Aufgaben zuständigen Stellen der Gemeinden und Gemeindeverbände gilt § 15 Abs. 4 Satz 4 entsprechend.

(3) Die nach Absatz 1 übermittelten Einzelangaben dürfen von den Empfängern nur für den Zweck verwendet werden, für den sie übermittelt wurden.

(4) Die Übermittlungen nach Absatz 1 sind nach Umfang, Empfänger, Verwendungszweck und Datum der Weitergabe von den statistischen Ämtern der Länder aufzuzeichnen. Die Aufzeichnungen sind mindestens fünf Jahre aufzubewahren.

(5) Über die Erhebungsmerkmale nach § 7 Nr. 1 Buchstabe b, gegliedert nach Art der wirtschaftlichen Tätigkeit der Arbeitsstätten und Unternehmen sowie über die Erhebungsmerkmale nach § 7 Nr. 3 Buchstaben a und b ohne Summe der Bruttolöhne und -gehälter des vorhergehenden Kalenderjahres, dürfen statistische Ergebnisse in einer räumlichen Gliederung bis zur Ebene der Gemeinde von den statistischen Ämtern des Bundes, der Länder und den zur Durchführung statistischer Aufgaben zuständigen Stellen der Gemeinden und Gemeindeverbände auch veröffentlicht werden, soweit sie Einzelangaben enthalten. Das gleiche gilt für Gemeindeteile mit mindestens 50 Arbeitsstätten.

(6) Die statistischen Ämter der Länder leiten dem Statistischen Bundesamt auf Anforderung Einzelangaben für Zusatzaufbereitungen für Bundeszwecke zu, wenn und soweit sie diese nicht selbst durchführen.



## § 15

### Trennung und Löschung

(1) Die Hilfsmerkmale nach § 8 sind mit Ausnahme der Hilfsmerkmale Straße und Hausnummer sowie Name der Arbeits- oder Ausbildungsstätte nach § 8 Abs. 1 Nr. 1 und Name, Bezeichnung von Unternehmen und Arbeitsstätten nach § 8 Abs. 1 Nr. 3 unverzüglich nach Durchführung der Eingangskontrollen bei den statistischen Ämtern der Länder von den Erhebungsmerkmalen zu trennen und gesondert aufzubewahren.

(2) Die Erhebungsvordrucke einschließlich der Hilfsmerkmale sind zum frühestmöglichen Zeitpunkt, spätestens zwei Wochen nach Feststellung der amtlichen Bevölkerungszahl des Landes, zu vernichten. Die Absätze 4 und 5 bleiben unberührt.

(3) Die laufenden Nummern und die Ordnungsnummern nach § 4 sind zu löschen, sobald die Zusammenhänge zwischen Personen und Haushalt, Haushalt und Wohnung, Wohnung und Gebäude durch Nummern, die einen Rückgriff auf die Hilfsmerkmale und Ordnungsnummern ausschließen, festgehalten worden sind, spätestens zwei Wochen nach Feststellung der amtlichen Bevölkerungszahl des Landes durch die statistischen Ämter der Länder. Dies gilt nicht für die laufenden Nummern der Arbeitsstättenbogen; sie sind spätestens sechs Jahre nach dem Stichtag der Volkszählung zu löschen.

(4) Die Hilfsmerkmale Straße und Hausnummer können gemeinsam mit den Erhebungsmerkmalen auf die für die maschinelle Weiterverarbeitung bestimmten Datenträger übernommen werden. Sie sind, vorbehaltlich der Regelung in Absatz 5, zu löschen, sobald ihre Zugehörigkeit zu kleinräumigen Gliederungen festgelegt ist. Die unterste Ebene der kleinräumigen Gliederung, für die eine statistische Verwendung vorgesehen werden darf, ist innerhalb eines Gemeindegebiets die Seite mit gleicher Straßenbezeichnung von der durch Straßeneinmündungen oder vergleichbare Begrenzungen umschlossenen Fläche (Blockseite). Bei der Erstellung statistischer Ergebnisse in kleinräumiger Gliederung nach Blockseiten, die zur Weitergabe oder Veröffentlichung bestimmt sind, müssen die Gliederungseinheiten Blockseite, soweit sie Einzelangaben enthalten, die dem Auskunftspflichtigen oder Betroffenen zuzuordnen sind, zu höheren Einheiten zusammengefaßt werden.

(5) Als Grundlage für Gebäude-, Wohnungs- und Bevölkerungsstichproben, die als Bundes- oder Landesstatistiken durchgeführt werden, dürfen die statistischen Ämter des Bundes und der Länder die Zahl der Wohnungen und Personen, gegliedert nach Gemeinde, Straße und Hausnummer zur Ermittlung von Auswahlbezirken im Geltungsbereich dieses Gesetzes nach mathematischen Zufallsverfahren nutzen. Diese Merkmale sind gesondert aufzubewahren. Die Auswahlbezirke für die Stichproben werden auf 20 vom Hundert begrenzt. Die Merkmale für diese Auswahlbezirke sind unverzüglich nach Zweckerfüllung zu löschen, spätestens zu dem Zeitpunkt, zu dem entsprechende Auswahlgrundlagen aus einer künftigen Zählung zur Verfügung stehen. Die Merkmale für die nicht benötigten 80 vom Hundert der Auswahlbezirke sind unverzüglich nach Festlegung der Auswahlbezirke nach Satz 3, spätestens drei Jahre nach dem Stichtag der Volkszählung, zu löschen. Aus der Arbeitsstättenzählung dürfen die statistischen Ämter für Wirtschafts-, Lohn- und Umweltstatistiken, die als Bundesstatistiken durchgeführt werden, und zur Aktualisierung der Kartei im Produzierenden Gewerbe (§ 12 des Gesetzes über die Statistik im Produzierenden Gewerbe) jeweils für Unternehmen und Arbeitsstätten nutzen: Name, Bezeichnung; Gemeinde, Straße, Hausnummer; Zahl der tätigen Personen; Angaben über die wirtschaftliche Tätigkeit und für die Zuordnung zu den Wirtschaftszweigen sowie Angaben über Eintragungen in die Handwerksrolle. Die nicht zur Aktualisierung der Kartei im Produzierenden Gewerbe verwendeten Merkmale sind gesondert aufzubewahren und spätestens sechs Jahre nach dem Stichtag der Volkszählung zu löschen. Über die Löschungen haben die statistischen Ämter des Bundes und der Länder Aufzeichnungen zu führen, die mindestens fünf Jahre aufzubewahren sind.

(6) Datenträger, auf denen eine Übermittlung an die Erhebungsstellen nach § 11 erfolgt ist, sind gemeinsam mit den Erhebungsvordrucken an die statistischen Ämter der Länder für Zwecke der Festsetzung der amtlichen Bevölkerungszahl der Gemeinden weiterzuleiten. Sie sind dort gesondert aufzubewahren und zwei Wochen nach Feststellung der amtlichen Bevölkerungszahl des Landes zu vernichten.

## § 16

### Unterrichtung

Die Auskunftspflichtigen sind schriftlich zu unterrichten über:

1. Zweck, Art und Umfang der Erhebung,
2. die Erhebungs- und Hilfsmerkmale (§ 3 Abs. 1),
3. die statistische Geheimhaltung,
4. die Auskunftspflicht und die verschiedenen Möglichkeiten, ihr zu entsprechen (§§ 12, 13) und die Freiwilligkeit der Auskunftserteilung (§ 12 Abs. 6),
5. den Ausschluß der aufschiebenden Wirkung von Widerspruch und Anfechtungsklage gegen die Aufforderung zur Auskunftserteilung (§ 12 Abs. 5),
6. die Möglichkeiten der Übermittlung und Veröffentlichung (§ 14),
7. die Trennung und Löschung (§ 15) und
8. die Rechte und Pflichten der Zähler (§ 10, § 13 Abs. 2 und 5).

## § 17

### Verbot der Reidentifizierung

(1) Die auf Grund dieses Gesetzes erhobenen Merkmale einschließlich der Blockseite (§ 15 Abs. 4 Satz 3) dienen ausschließlich statistischen Zwecken.

(2) Eine Zusammenführung von Merkmalen nach Absatz 1 oder von solchen Merkmalen mit Daten aus anderen statistischen Erhebungen zum Zweck der Herstellung eines Personenbezugs außerhalb der statistischen Aufgabenstellung dieses Gesetzes ist untersagt.

## § 18

### Strafvorschrift

Wer entgegen § 17 Abs. 2 Merkmale oder Daten zusammenführt, sobald die Merkmale nach § 17 Abs. 1 auf für maschinelle Weiterverarbeitung bestimmte Datenträger übernommen worden sind, wird mit Freiheitsstrafe bis zu einem Jahr oder mit Geldstrafe bestraft.

## § 19

### Finanzzuweisung

Der Bund gewährt den Ländern zum Ausgleich der Mehrbelastungen, die ihnen und den Gemeinden durch dieses Gesetz auferlegt werden, eine Finanzzuweisung in Höhe von 4,50 Deutsche Mark je Einwohner. Maßgebend ist die Bevölkerungszahl, die das Statistische Bundesamt für den 25. Mai 1987 feststellt. Die Finanzzuweisung ist in zwei Teilbeträgen, am 1. Juli 1987 und am 1. Juli 1988, zu zahlen.

## § 20

### Berlin-Klausel

Dieses Gesetz gilt nach Maßgabe des § 13 Abs. 1 des Dritten Überleitungsgesetzes auch im Land Berlin.

## § 21

### Inkrafttreten

Dieses Gesetz tritt am Tage nach der Verkündung in Kraft. Gleichzeitig tritt das Volkszählungsgesetz 1983 vom 25. März 1982 (BGBl. I S. 369) außer Kraft.

# Gesetz- und Verordnungsblatt

## für das Land Hessen · Teil I

1986	Ausgegeben zu Wiesbaden am 14. Juli 1986	Nr. 17
Tag	Inhalt	Seite
26. 6. 86	Hessische Ausführungsverordnung zu § 9 Abs. 3 des Volkszählungsgesetzes 1987 über die Erhebungsstellen und deren Aufgaben GVBl. II 300-27	229

### Hessische Ausführungsverordnung zu § 9 Abs. 3 des Volkszählungsgesetzes 1987 über die Erhebungsstellen und deren Aufgaben\*)

Vom 26. Juni 1986

Auf Grund des § 9 Abs. 3 des Volkszählungsgesetzes 1987 vom 8. November 1985 (BGBl. I S. 2078) wird verordnet:

#### § 1

##### Oberste Erhebungsstelle

Zuständige Behörde für die Durchführung der Volks-, Berufs-, Gebäude-, Wohnungs- und Arbeitsstättenzählung (Volkszählung 1987) ist das Hessische Statistische Landesamt als oberste Erhebungsstelle des Landes. Es erteilt den örtlichen Erhebungsstellen organisatorische und technische Anweisungen.

#### § 2

##### Örtliche Erhebungsstellen

(1) Die örtliche Durchführung der Volkszählung 1987 obliegt

1. den Gemeinden mit 3 000 und mehr Einwohnern,
2. im übrigen den Landkreisen.

(2) Gemeinden mit weniger als 3 000 Einwohnern können die Volkszählung ört-

lich durchführen, wenn sie dies bis zum 15. September 1986 gegenüber der zuständigen Kommunalaufsichtsbehörde erklären und dabei nachweisen, daß die Trennung der örtlichen Erhebungsstelle von anderen Verwaltungsstellen nach Maßgabe von §§ 3 bis 5 vor dem Beginn der Zählung gewährleistet ist.

(3) Maßgebend ist die vom Statistischen Landesamt zum 31. Dezember 1985 festgestellte Einwohnerzahl.

(4) Die Gemeinden und Landkreise nehmen die ihnen nach Abs. 1 obliegenden Aufgaben als Pflichtaufgaben zur Erfüllung nach Weisung wahr. Sie richten örtliche Erhebungsstellen ein.

(5) Obliegt die Durchführung dem Landkreis, sind die betroffenen Gemeinden verpflichtet, den Landkreis bei der Erfüllung seiner Aufgaben zu unterstützen. Zu diesem Zweck bereiten sie insbesondere die Erhebungsunterlagen vor, benennen die Zähler sowie deren Arbeitsbezirke und stellen zur Bearbeitung und Aufbewahrung der Erhebungsunterlagen auf Anforderung einen Raum bereit, der gegen unbefugten Zutritt gesichert ist.

\*) GVBl. II 300-27

## § 3

Trennung und Abschottung  
der Erhebungsstellen

(1) Die örtlichen Erhebungsstellen sind räumlich, organisatorisch und personell von den anderen Verwaltungsstellen des Trägers getrennt einzurichten.

(2) Die Räume der Erhebungsstellen, in denen Unterlagen für die Durchführung der Erhebungsstellen bearbeitet oder aufbewahrt werden, sind gegen unbefugten Zutritt zu sichern.

## § 4

## Zählungsleiter

(1) Als Leiter jeder Erhebungsstelle ist ein Zählungsleiter sowie dessen Stellvertreter zu bestellen. Der Zählungsleiter hat die vorbereitenden Maßnahmen für die Erhebung zu veranlassen, die Erhebung zu leiten und die Aufsicht über das Personal der Erhebungsstelle sowie über die Zähler zu führen.

(2) Der Zählungsleiter hat insbesondere zu gewährleisten, daß

1. Unbefugte keinen Zugang zu den Räumen der Erhebungsstelle haben,
2. keine Angaben aus den Erhebungsvordrucken verwendet werden, soweit dies nicht durch die Bearbeitung der Zählung bedingt ist (Zweckentfremdungsverbot),
3. sämtliche ausgefüllte Bogen unverzüglich bearbeitet und fristgerecht an die dafür vorgesehene Stelle des Hessischen Statistischen Landesamtes weitergeleitet werden. Diese Pflicht umfaßt auch die in § 15 Abs. 6 des Volkszählungsgesetzes 1987 genannten Datenträger und alle sonstigen Erhebungsvordrucke,

## § 5

## In den Erhebungsstellen tätige Personen

(1) Die in den Erhebungsstellen tätigen Personen müssen die Gewähr für Zuverlässigkeit und Verschwiegenheit bieten.

(2) Während des Zeitraums, in dem sie einer Erhebungsstelle zugeteilt sind, dürfen sie nicht mit anderen Aufgaben des Verwaltungsvollzugs betraut werden. Vor Beginn der Tätigkeit in der Erhebungsstelle sind sie auf die Wahrung des Statistikgeheimnisses und der Geheimhaltung auch solcher Erkenntnisse über Auskunftspflichtige schriftlich zu verpflichten, die gelegentlich ihrer Tätigkeit gewonnen werden. Die Verpflichtung gilt auch nach Beendigung der Tätigkeit in der Erhebungsstelle. Zähler (§ 6) dürfen nicht in der Erhebungsstelle beschäftigt werden.

(3) Abs. 2 Satz 1 bis 3 gilt nicht für die Vorbereitung der Gebäudevorerhebung bis zum Eingang der ausgefüllten Erhebungsvordrucke und für die Bestellung der Zähler nach § 10 des Volkszählungsgesetzes 1987.

## § 6

## Zähler

(1) Bei der Auswahl der Zähler sind die Voraussetzungen des § 10 des Volkszählungsgesetzes 1987 zu beachten. Die Zähler dürfen nicht in der unmittelbaren Nähe ihrer Wohnung (Nachbarschaft) eingesetzt werden.

(2) Der Zählungsleiter weist die bestellten Zähler in ihre Aufgaben ein. Die Zähler sind über die Geheimhaltungsvorschriften aufzuklären und auf ihre Pflichten gegenüber den Auskunftspflichtigen hinzuweisen.

## § 7

Aufgaben der örtlichen Erhebungsstelle  
vor dem Zählungstichtag

(1) Die örtliche Erhebungsstelle stellt für die Zähler die erforderlichen Erhebungspapiere und Zählungsunterlagen zusammen.

(2) Sie führt gegebenenfalls eine Gebäudevorerhebung durch.

## § 8

Aufgaben der örtlichen Erhebungsstellen  
während der Zählung

(1) Die örtliche Erhebungsstelle hat in ihrem Bereich die Auskunftspflichtigen auf die Zählung hinzuweisen und sie nach § 16 des Volkszählungsgesetzes 1987 zu unterrichten. Sie erläßt erforderlichenfalls die mit Rechtsmittelbelehrung versehenen Bescheide an die Auskunftspflichtigen.

(2) Die Erhebungsstelle steht für Rückfragen der Zähler und der Auskunftspflichtigen zur Verfügung. Die Erhebungsstelle unterstützt die Zähler insbesondere durch Nachfragen bei Auskunftspflichtigen.

(3) Zurücklaufende Erhebungspapiere sind auf Vollständigkeit und Vollzähligkeit zu überprüfen. Nach Rückfragen sind eventuell notwendige Ergänzungen vorzunehmen. Getrennt eingehende Erhebungsbogen einzelner Haushaltsmitglieder werden zusammengeführt; Angaben aus der Gebäudevorerhebung sind zu übertragen.

## § 9

Aufgaben der örtlichen Erhebungsstelle  
nach der Zählung

Die Weiterleitung der ausgefüllten und geordneten Erhebungsbogen von den örtlichen Erhebungsstellen zur obersten Erhebungsstelle hat nach Maßgabe der vom Hessischen Statistischen Landesamt erteilten Weisung zu erfolgen; dies gilt ebenso für die Gemeindelisten und für die unausgefüllten Erhebungsbogen.

## § 10

## Inkrafttreten

Diese Verordnung tritt am Tage nach der Verkündung in Kraft.

Wiesbaden, den 26. Juni 1986

Hessische Landesregierung

Der Ministerpräsident

Börner

# Gesetz- und Verordnungsblatt

## für das Land Hessen · Teil I

1987	Ausgegeben zu Wiesbaden am 31. März 1987	Nr. 5
------	--	-------

40

Nr. 5 – Gesetz- und Verordnungsblatt für das Land Hessen, Teil I – 31. März 1987

### Verordnung

zur Änderung der Hessischen Ausführungsverordnung zu § 9 Abs. 3  
des Volkszählungsgesetzes 1987 über die Erhebungsstellen und deren Aufgaben\*)

Vom 11. März 1987

Auf Grund des § 9 Abs. 3 des Volkszählungsgesetzes 1987 vom 8. November 1985 (BGBl. I S. 2078), und des § 36 Abs. 2 Satz 1 des Gesetzes über Ordnungswidrigkeiten in der Fassung vom 19. Februar 1987 (BGBl. I S. 603), und des § 5 Abs. 2 Satz 1 des Gesetzes über die Verkündung von Rechtsverordnungen, Organisationsanordnungen und Anstaltsordnungen vom 2. November 1971 (GVBl. I S. 258), zuletzt geändert durch Gesetz vom 26. August 1986 (GVBl. I S. 253), wird verordnet:

#### Artikel 1

Die Hessische Ausführungsverordnung zu § 9 Abs. 3 des Volkszählungsgesetzes 1987 über die Erhebungsstellen und deren Aufgaben vom 26. Juni 1986 (GVBl. I S. 229) wird wie folgt geändert:

1. Die Überschrift erhält folgende Fassung:

„Hessische Verordnung zur Durchführung der Volkszählung 1987“

2. § 1 erhält folgende Fassung:

#### „§ 1

Aufgaben  
des Statistischen Landesamtes

Zuständige Behörde für die nach dem Volkszählungsgesetz 1987 den statistischen Ämtern der Länder zugewiesenen Aufgaben ist das Hessische Statistische Landesamt.“

3. Als § 10 und 11 werden eingefügt:

#### „§ 10

Aufsicht

Oberste Aufsichtsbehörde für die Durchführung der Volkszählung 1987 ist der Hessische Ministerpräsident – Staatskanzlei –. Die Aufsicht über die Erhebungsstellen kreisangehöriger Gemeinden führt der Landrat als Behörde der Landesverwaltung; die Erhebungsstellen der kreisfreien Städte und der Landkreise unterliegen der Aufsicht des Regierungspräsidenten.

#### § 11

Zuständigkeit  
für die Verfolgung und Ahndung  
von Ordnungswidrigkeiten

Zuständige Behörde für die Verfolgung und Ahndung von Ordnungswidrigkeiten nach § 87 des Hessischen Verwaltungsverfahrensgesetzes vom 1. Dezember 1976 (GVBl. I S. 454; 1977 I S. 95) in Verbindung mit § 10 Abs. 2 Satz 1 des Volkszählungsgesetzes 1987 ist der Regierungspräsident in Kassel.“

4. Der bisherige § 10 wird § 12.

#### Artikel 2

Inkrafttreten

Diese Verordnung tritt am Tage nach der Verkündung in Kraft.

Wiesbaden, den 11. März 1987

Hessische Landesregierung

Der Ministerpräsident  
Börner

Der Minister des Innern  
Winterstein

\*) Ändert GVBl. II 300-27

1057

## DER HESSISCHE MINISTERPRÄSIDENT

**Regelung der Finanzzuweisung an die Gemeinden und Kreise zur Durchführung der Volkszählung 1987**

Das Land gewährt für die unmittelbare Durchführung der Zählung eine Finanzzuweisung an die Gemeinden in durchschnittlicher Höhe von 4,50 DM je Einwohner. Die Zuweisung für die Gemeinden, gestaffelt nach folgender Größenklasseneinteilung, beträgt:

Gemeinden bis unter 3000 Einwohnern je Kopf	3,15 DM
Gemeinden mit 3000 bis unter 10 000 Einwohnern je Kopf	3,60 DM
Gemeinden mit 10 000 bis unter 20 000 Einwohnern je Kopf	4,05 DM
Gemeinden mit 20 000 bis unter 50 000 Einwohnern je Kopf	4,50 DM
Gemeinden mit 50 000 bis unter 100 000 Einwohnern je Kopf	4,95 DM
Gemeinden mit 100 000 bis unter 500 000 Einwohnern je Kopf	5,60 DM
Gemeinden mit 500 000 und mehr Einwohnern je Kopf	6,10 DM.

Ferner erhalten:

Landkreise mit bis zu 15 Gemeinden	1500,— DM
Landkreise mit 15 bis 20 Gemeinden	2000,— DM
Landkreise mit 21 bis 24 Gemeinden	2500,— DM
Landkreise mit 25 und mehr Gemeinden	3000,— DM.

Gemeinden mit weniger als 3000 Einwohnern erhalten eine Zuweisung nur, wenn sie die Volkszählung örtlich selbst durchführen; andernfalls erhält sie der Landkreis.

Maßgebend für die Berechnung der Zuweisung ist die vom Hessischen Statistischen Landesamt für den 25. Mai 1987 festgestellte Bevölkerungszahl.

Den Trägern der Erhebungsstellen werden unmittelbar vor der Zählung etwa 50% der vorgesehenen Zuweisung zugewiesen. Die Auszahlung der restlichen Beträge erfolgt nach Feststellung der Bevölkerung am Ort der Hauptwohnung.

Wiesbaden, 23. Oktober 1986

Der Hessische Ministerpräsident  
Staatskanzlei  
L 1 2 a

StAnz. 45/1986 S. 2106



# VOLKSZÄHLUNG 1987

## Gebäudebogen

Erhebungsstelle:

### Rücksendetermin:

Bitte den Bogen innerhalb einer Woche an nebenstehende Adresse zurücksenden.

### Nur von der Gemeinde auszufüllen:

Lfd. Nr.

Gemeindeschlüssel

Gemeindeteil

Straßenschlüssel

Block/-seite

Zählbezirks-Nr.

**Rechtsgrundlage:** Gesetz über eine Volks-, Berufs-, Gebäude-, Wohnungs- und Arbeitsstättenzählung (Volkszählungsgesetz 1987) vom 8.11.1985 (BGBl. I S. 2078) in Verbindung mit dem Gesetz über die Statistik für Bundeszwecke (BStatG) vom 14.3.1980 (BGBl. I S. 289).

**Hinweise zum Ausfüllen des Bogens siehe Rückseite**

### Gebäude, für das Angaben erhoben werden:

Straße, Haus-Nr.

PLZ

Gemeinde

Um evtl. Rückfragen zu erleichtern, bitten wir um freiwillige Angabe der Telefonnummer: \_\_\_\_\_

### A Wie viele Wohnungen sind im Gebäude vorhanden?

Falls keine Wohnungen vorhanden:

Keine weiteren Fragen beantworten, aber auch in diesem Fall Bogen bitte zurücksenden.

Bitte so  
markieren

< >  
(=)

### B Sind Arbeitsstätten (z.B. Betriebe, Büros) im Gebäude vorhanden?

nein < >

ja < >

Falls ja: Bitte Anzahl angeben

### Nur für Gebäude mit Wohnraum und ständig bewohnte Unterkünfte!

#### 1 Gebäudeart

\*

Wohngebäude  
(Gebäude mindestens zur Hälfte  
für Wohnzwecke genutzt)  
sonstiges Gebäude mit Wohnraum  
bewohnte Unterkunft  
(z.B. Baracke)

Außerdem bei Wohnheimen:  
Wird dieses Gebäude  
vollständig oder teilweise  
als Wohnheim genutzt?

vollständig  
teilweise

#### 2 Wer ist Eigentümer(in), Kaufanwärt. bzw. Erbbauberechtigte(r) des Gebäudes?

Einzelperson oder Ehepaar,  
Erbengemeinschaft oder  
ähnliche Personengemeinschaft  
Gemeinschaft von Wohnungseigentümern  
(nur bei Eigentumswohnungen)  
gemeinnütziges Wohnungsunternehmen, Wohnungs-  
baugenossensch. oder Organ der staatl. Wohnungspolitik  
freies Wohnungsunternehmen  
sonstige(r) Eigentümer(in)

#### 3 Baujahr des Gebäudes

(Jahr der Bezugsfertigstellung)

Bei Erweiterungs- und  
Umbauten ist das  
ursprüngliche Baujahr  
anzugeben, bei Wieder-  
aufbau nach Totalschaden  
das Jahr des Wiederaufbaus.

bis 1900	68	78
1901-18	69	79
1919-48	70	80
1949-57	71	81
1958-62	72	82
63	73	83
64	74	84
65	75	85
66	76	86
67	77	87

#### 4 Sind Wohnungen im Gebäude mit Mitteln des sozialen Wohnungsbaus gefördert?

(nur Erster Förderungsweg)

keine  
alle  
nur ein Teil

## Bitte beachten Sie folgende Hinweise:

Die Gebäudezählung soll den Gesamtbestand an Gebäuden mit Wohnraum, und ständig bewohnten Unterkünften erfassen und – in Verbindung mit den Wohnungsangaben – die notwendigen Informationen über die Struktur des Wohnungsbestandes nach der Gebäudeart, dem Baualter, der Förderung mit Mitteln des sozialen Wohnungsbaus und nach Eigentümergruppen liefern. Diese Informationen werden für die Wohnungs- und Städtebaupolitik benötigt.

Die Angabe der Zahl der Wohnungen bzw. der Arbeitsstätten im Gebäude soll die Organisation der übrigen Zählungsteile erleichtern.

Nach § 1 Absatz 3 Volkszählungsgesetz 1987 kann mit der Gebäudezählung bis zu sechs Monate vor dem Zählungstichtag begonnen werden. Veränderungen, die sich bis zum Zählungstichtag ergeben haben, sind auf Anforderung den Erhebungsstellen mitzuteilen. Erhoben werden die Merkmale nach § 6 Absatz 1 Volkszählungsgesetz 1987.

Nach § 10 Bundesstatistikgesetz besteht die Pflicht zur Beantwortung der aus dem Volkszählungsgesetz 1987 abgeleiteten Fragen. Auskunftspflichtig sind nach § 12 Volkszählungsgesetz 1987 Eigentümer oder Verwalter.

Die Auskunftspflicht besteht auch bei Rückfragen. Der vollständig ausgefüllte Gebäudebogen ist innerhalb einer Woche bei der Erhebungsstelle abzugeben oder dorthin zu übersenden. Auf dem Umschlag ist als Absender die Anschrift der/des Auskunftspflichtigen anzugeben. Der Versand ist portofrei, wenn der amtliche Umschlag verwendet wird.

Für jedes **Gebäude mit Wohnraum**, für bewohnte Unterkünfte, auch für Gebäude mit Wohnheimnutzung und für Wochenend- und Ferienhäuser sind die Fragen 1 bis 4 zu beantworten. Als Gebäude gilt jedes freistehende oder durch Brandmauer von einem anderen getrennte Bauwerk.

Bei **leerstehenden Gebäuden mit Wohnraum** sind dann Angaben zu machen, wenn

- die Wohnungen vorübergehend leerstehen und später wieder zu Wohnzwecken genutzt werden sollen,
- die Wohnungen fertiggestellt, aber noch nicht bezogen sind,
- sie zum Abriß bestimmt sind, aber noch keine behördliche Abbruchgenehmigung vorliegt,
- die Umwidmung aller Wohnungen in Räume für gewerbliche Nutzung geplant ist, jedoch noch keine behördliche Genehmigung zur Nutzungsänderung vorliegt.

Nicht berücksichtigt werden die Gebäude mit Wohnraum, die sich noch im Bau befinden. Hierunter fallen alle Gebäude, in denen aus bautechnischen Gründen noch keine Wohnung bezogen werden konnte. Ist jedoch abzusehen, daß ein solches Gebäude zum Stichtag der Volkszählung, dem 25. Mai 1987 ganz oder teilweise bezugsfertig sein wird, dann sind auch für dieses Gebäude die Angaben zu machen.

### Erläuterung zu Frage 1: Gebäudeart

**Wohngebäude** werden mindestens zur Hälfte für Wohnzwecke genutzt; bei **sonstigen Gebäuden mit Wohnraum** wird weniger als die Hälfte der Gesamtnutzfläche für Wohnzwecke genutzt – der überwiegende Teil dient gewerblichen, sozialen, kulturellen oder Verwaltungs-Zwecken.

**Bewohnte Unterkünfte** sind behelfsmäßige Bauten zur vorübergehenden Nutzung. Hierzu zählen z. B. Baracken, Behelfsheime, festverankerte Wohnschiffe, Bauzüge und Gartenlauben.

**Wohnheime** dienen den Wohnbedürfnissen bestimmter Bevölkerungskreise, z. B. Studenten, älterer Menschen. Ein Gebäude kann vollständig als Wohnheim dienen; dann führt es meistens die Bezeichnung „Wohnheim“, z. B. Studentenwohnheim, Altenwohnheim, Schwesternwohnheim, Wohnheim für Mutter und Kind. Andererseits kann ein Gebäude nur teilweise als Wohnheim genutzt werden (z. B. Altenzentrum).

### Erläuterung zu Frage 4: Sind Wohnungen im Gebäude mit Mitteln des sozialen Wohnungsbaus gefördert?

Mit Mitteln des sozialen Wohnungsbaus **gefördert** gelten nur solche Wohnungen, die nach der Währungsreform (20. Juni 1948) fertiggestellt worden sind und für die öffentliche Mittel (des Bundes, des Landes oder der Gemeinde) zur Errichtung von Sozialwohnungen bewilligt wurden (sog. Erster Förderungsweg).

Hierzu zählen u. a.

- Darlehen zur Deckung der Baukosten (in der Regel öffentliche Baudarlehen oder Landesbaudarlehen genannt),
- Darlehen oder Zuschüsse zur Deckung der laufenden Aufwendungen (Annuitätshilfen, Aufwendungszuschüsse oder -darlehen, Zinszuschüsse).

Für öffentlich geförderte Wohnungen müssen bei einer Neuvermietung Mieter einen Wohnberechtigungsschein der zuständigen Gemeinde- oder Kreisbehörde (z. B. Wohnungsamt, Sozialamt) vorlegen.

Sind für Mietwohnungen die öffentlichen Mittel vorzeitig zurückgezahlt worden, so gelten die meisten Wohnungen noch bis zu 8 Jahren als öffentlich gefördert. Bei Eigenheimen und Eigentumswohnungen entfällt in der Regel die öffentliche Bindung mit Rückzahlung oder Ablösung der Förderungsmittel; bei Eigentumswohnungen, die durch Umwandlung entstanden sind, entfällt die Bindung nur, wenn Eigentümer als Berechtigte im sozialen Wohnungsbau die Wohnung selbst nutzen. Über das Ende der Bindungen erhalten Eigentümer eine Bestätigung der zuständigen Stelle.

**Nicht** zu den öffentlichen Mitteln im oben genannten Sinn zählen

- Aufwendungsdarlehen nach dem Regionalprogramm des Bundes (sog. Zweiter Förderungsweg),
- Aufbaudarlehen nach dem Lastenausgleichsgesetz,
- Wohnungsfürsorgemittel für öffentlich Bedienstete des Bundes, der Länder oder Gemeinden,
- Mittel zur Förderung der Modernisierung oder für Maßnahmen zur Einsparung von Heizenergie,
- 7b-Abschreibungen und sonstige Steuervergünstigungen, Bausparprämien.

# Wohnungsbogen mit Gebäudeangaben

Bitte so  
markieren

Bitte Gemeinde angeben:



## Wohnungsangaben

### 1 Bewohnen Sie die Wohnung/Räume als

- a) Eigentümer(In), Miteigent. oder Kaufanwärt. ☐ ☐ ☐
- b) Hauptmieter(In) (einschließlich Altenteil) ☐ ☐ ☐
- c) Untermieter(In) ☐ ☐ ☐
- Untermieter(innen) brauchen im Wohnungsbogen keine weiteren Fragen zu beantworten.

### 2 Ist die Wohnung eine Freizeitwohnung?

nein ☐ ☐ ☐

ja ☐ ☐ ☐

### 3 Wann ist der Haushalt in diese Wohnung eingezogen?

Bitte das Einzugsjahr für das am längsten hier wohnende Haushaltsmitglied angeben.

vor 1970 ☐ ☐ ☐

1970-1974 ☐ ☐ ☐

1975-1979 ☐ ☐ ☐

1980-1984 ☐ ☐ ☐

1985 ☐ ☐ ☐

1986 ☐ ☐ ☐

1987 ☐ ☐ ☐

### 4 Sind innerhalb der Wohnung

Mehrere  
Antworten  
möglich

Küche ☐ ☐ ☐

Kochnische ☐ ☐ ☐

Bad/Dusche ☐ ☐ ☐

WC ☐ ☐ ☐

### 5 a) Wird die Wohnung überwiegend beheizt mit

Fern-, Blockheizung ☐ ☐ ☐

Zentralheizung ☐ ☐ ☐

Etagenheizung ☐ ☐ ☐

Einzel- oder Mehrraumöfen (auch Elektrospeicher) ☐ ☐ ☐

### b) Welcher Brennstoff, welche Wärmequelle wird verwendet?

Mehrere  
Antworten  
möglich

Gas ☐ ☐ ☐

Heizöl ☐ ☐ ☐

Strom ☐ ☐ ☐

Kohle, Holz usw. ☐ ☐ ☐

Fernwärme ☐ ☐ ☐

Sonnenenergie, Wärmepumpe ☐ ☐ ☐

FÜR EIGENTÜMER, HAUPTMIETER

FÜR HAUPTMIETER

### 6 Wie viele Räume der Wohnung haben mindestens 6 Quadratmeter?

(ohne Küche, Bad, WC, Flur)

1 ☐ ☐ ☐ 4 ☐ ☐ ☐ 7 ☐ ☐ ☐

2 ☐ ☐ ☐ 5 ☐ ☐ ☐ 8 ☐ ☐ ☐

3 ☐ ☐ ☐ 6 ☐ ☐ ☐ 9 ☐ ☐ ☐

oder mehr

Falls davon Räume untervermietet oder gewerblich genutzt sind:

a) Anzahl der untervermieteten Räume 1 ☐ ☐ ☐ 2 ☐ ☐ ☐ 3 ☐ ☐ ☐

b) Anzahl der gewerblich genutzten Räume 1 ☐ ☐ ☐ 2 ☐ ☐ ☐ 3 ☐ ☐ ☐

oder mehr

### 7 Wie groß ist die Fläche der gesamten Wohnung?

(einschließlich Küche, Bad, WC, Flur, Mansarden und ähnliches sowie untervermieteter oder gewerblich genutzter Räume in der Wohnung)

volle Quadratmeter

### 8 Ist die Wohnung mit Mitteln des sozialen Wohnungsbaus gefördert?

nein ☐ ☐ ☐

ja ☐ ☐ ☐

### 9 Wie hoch ist die Monatsmiete?

Zur Miete rechnen auch die monatlich aufzuwendenden Beträge für Wasser, Kanalisation, Straßenreinigung, Müllabfuhr, Treppenhausbeleuchtung, Schornsteinreinigung.

Nicht zur Miete rechnen Umlagen für Zentralheizung, Warmwasserversorg., Garagenmiete, Untermieterzuschlag, Zuschlag für Möblierung.

volle DM

### 10 a) Handelt es sich um eine Dienst-, Werkswohnung, Berufs- oder Geschäftsmietwohnung?

nein ☐ ☐ ☐

ja ☐ ☐ ☐

b) Ist die Wohnung verbilligt, kostenlos überlassen oder ist die Miete wegen finanzieller Vorleistungen (z. B. Mieterdarlehen) ermäßigt?

nein ☐ ☐ ☐

ja ☐ ☐ ☐

## FÜR LEERSTEHENDE WOHNUNGEN

### 11 Seit wie vielen Monaten steht die Wohnung leer?

bis 3 ☐ ☐ ☐ 7-12 ☐ ☐ ☐

4-6 ☐ ☐ ☐ 13 ☐ ☐ ☐

oder mehr

Gebäudeangaben: Bitte nur ausfüllen, wenn Sie Eigentümer(in) oder Verwalter(in) dieses Gebäudes sind.

### 1 Gebäudeart

Wohngebäude ☐ ☐ ☐

(Gebäude mindestens zur Hälfte für Wohnzwecke genutzt)

sonstiges Gebäude mit Wohnraum ☐ ☐ ☐

bewohnte Unterkunft (z. B. Baracke) ☐ ☐ ☐

Außerdem bei Wohnheimen:  
Wird dieses Gebäude vollständig oder teilweise als Wohnheim genutzt?

vollständig ☐ ☐ ☐

teilweise ☐ ☐ ☐

### 2 Wer ist Eigentümer(in), Kaufanwärt. bzw. Erbbauberechtigte(r) des Gebäudes?

Einzelperson oder Ehepaar, Erbengemeinschaft oder ähnliche Personengemeinschaft ☐ ☐ ☐

Gemeinschaft von Wohnungseigentümern (nur bei Eigentumswohnungen) ☐ ☐ ☐

gemeinnütziges Wohnungsunternehmen, Wohnungsbau-genossensch. oder Organ der staatl. Wohnungspolitik ☐ ☐ ☐

freies Wohnungsunternehmen ☐ ☐ ☐

sonstige(r) Eigentümer(in) ☐ ☐ ☐

### 3 Baujahr des Gebäudes

(Jahr der Bezugsfertigstellung)

Bei Erweiterungs- und Umbauten ist das ursprüngliche Baujahr anzugeben, bei Wiederaufbau nach Totalschaden das Jahr des Wiederaufbaus.

bis 1900 ☐ ☐ ☐ 68 ☐ ☐ ☐ 78 ☐ ☐ ☐

1901-18 ☐ ☐ ☐ 69 ☐ ☐ ☐ 79 ☐ ☐ ☐

1919-48 ☐ ☐ ☐ 70 ☐ ☐ ☐ 80 ☐ ☐ ☐

1949-57 ☐ ☐ ☐ 71 ☐ ☐ ☐ 81 ☐ ☐ ☐

1958-62 ☐ ☐ ☐ 72 ☐ ☐ ☐ 82 ☐ ☐ ☐

63 ☐ ☐ ☐ 73 ☐ ☐ ☐ 83 ☐ ☐ ☐

64 ☐ ☐ ☐ 74 ☐ ☐ ☐ 84 ☐ ☐ ☐

65 ☐ ☐ ☐ 75 ☐ ☐ ☐ 85 ☐ ☐ ☐

66 ☐ ☐ ☐ 76 ☐ ☐ ☐ 86 ☐ ☐ ☐

67 ☐ ☐ ☐ 77 ☐ ☐ ☐ 87 ☐ ☐ ☐

### 4 Sind Wohnungen im Gebäude mit Mitteln des sozialen Wohnungsbaus gefördert?

(nur Erster Förderungsweg)

keine ☐ ☐ ☐

alle ☐ ☐ ☐

nur ein Teil ☐ ☐ ☐

Fläche (7)

Miete (9)

Gebäude

NUR VOM STATISTISCHEN LANDESAMT AUSZUFÜLLEN





# VOLKSZÄHLUNG 1987

## Personenbogen

Bitte Gemeinde angeben:

### 1 Geburtsangaben

a) Geburtsjahr

b) Geburtsmonat

1. Januar bis 24. Mai  
25. Mai bis 31. Dez.

### 2 Geschlecht

männlich  
weiblich

### 3 Familienstand

ledig  
verheiratet  
verwitwet  
geschieden

### 4 Rechtliche Zugehörigkeit zu einer Religionsgesellschaft

Römisch-katholische Kirche  
Evangelische Kirche  
Evangelische Freikirche  
Jüdische Religionsgesellschaft  
Islamische Religionsgemeinschaft  
andere Religionsgesellschaften  
keiner Religionsgesellschaft rechtlich zugehörig

### 5 Welche Staatsangehörigkeit haben Sie?

deutsch  
griechisch  
italienisch  
übrige EG-Staaten  
jugoslawisch  
türkisch  
sonstige/keine

### 6 Wird von Ihnen noch eine weitere Wohnung (Unterkunft/Zimmer) in der Bundesrepublik Deutschland einschließlich Berlin (West) bewohnt?

nein  
ja

Falls ja:

a) Für Verheiratete, die nicht dauernd getrennt leben: Ist die hiesige Wohnung die vorwiegend benutzte Wohnung der Familie?

b) Für alle übrigen Personen: Ist die hiesige Wohnung die vorwiegend benutzte Wohnung?

c) Außerdem für Erwerbstätige, Schüler/Studenten: Gehen Sie vorwiegend von der hiesigen Wohnung aus zur Arbeit oder Schule/Hochschule?

### 7 Sind Sie erwerbstätig?

Vollzeit (über 36 Std.<sup>2)</sup> in der Woche  
Teilzeit (bis zu 36 Std.<sup>2)</sup> in der Woche  
arbeitslos, arbeitssuchend  
nicht erwerbstätig  
Hausfrau, Hausmann  
Schüler(in), Student(in)

<sup>1)</sup> Auch Landwirte, mithelfende Familienangeh., Auszubildende, Soldaten, Zivildienstleistende  
<sup>2)</sup> Maßgebend ist die normalerweise in der Woche geleistete Arbeitszeit

### 8 Leben Sie überwiegend von

Erwerbs-, Berufstätigkeit  
Arbeitslosengeld, -hilfe  
Rente, Pension  
eigenem Vermögen, Vermietung, Verpachtung, Altenteil  
Zuwendungen, Unterhalt durch Eltern, Ehegatten usw.  
sonstigen Unterstützungen (z. B. Sozialhilfe, BAföG)

### NUR VOM STATISTISCHEN LANDESAMT AUSZUFÜLLEN

Geburtsjahr (1 a) 2., 3. u. 4. Stelle Hauptfachrichtung (10 b) Erlernter Beruf (11 a) Dauer (11 b)

Arbeitsstätte, Schule/Hochschule (Pendler)  
Land (12) Gemeinde (12) Straße (12)

Hausnummer (12)

Wirtschaftszweig (16)

Ausgeübte Tätigkeit (17)

Rechtsgrundlage: Siehe Haushaltsmantelbogen oder Erläuterungsblatt, die Bestandteile der Erhebungsvordrucke sind. Stichtag: 25. Mai 1987

Falls Sie einen Abschluß an einer allgemeinbildenden bzw. berufsbildenden Schule/Hochschule haben:

### 9 Welchen höchsten allgemeinen Schulabschluß haben Sie?

Volksschule, Hauptschule  
Realschule/gleichwertiger Abschluß (z. B. Mittlere Reife)  
Hochschulreife (Abitur), Fachhochschulreife

### 10 a) Welchen höchsten Abschluß an einer berufsbildenden Schule oder Hochschule haben Sie?

Berufsfachschule (ohne Berufsschule)  
Fachschule  
Fachhochschule (Ing.-Schule, höhere Fachschule)  
Hochschule (einschließlich Lehrerbildung)

### b) Welche Hauptfachrichtung hat dieser Abschluß?

### 11 Falls Sie eine praktische Berufsausbildung (z. B. Lehre) abgeschlossen haben:

a) Auf welchen Lehrberuf bezog sich diese Ausbildung?

b) Wie lange dauerte diese Ausbildung? Jahr(e):

### 12 Bitte Name und Anschrift Ihrer Arbeitsstätte oder Schule/Hochschule angeben.

Name:

Straße/Hausnummer:

PLZ Gemeinde:

### 13 Welches Verkehrsmittel benutzen Sie hauptsächlich (längste Strecke) auf dem Hinweg zur Arbeit oder Schule/Hochschule?

kein Verkehrsmittel (zu Fuß)  
Fahrrad  
Pkw  
U-Bahn, S-Bahn, Straßenbahn  
Eisenbahn  
Bus, sonst. öffentl. Verkehrsmittel  
sonstiges (Motorrad, Moped, Mofa)

### 14 Wieviel Zeit benötigen Sie normalerweise für den Hinweg zur Arbeit oder Schule/Hochschule?

entfällt, da auf gleichem Grundstück  
unter 15 Minuten  
15 bis unter 30 Minuten  
30 bis unter 45 Minuten  
45 bis unter 60 Minuten  
60 Minuten und mehr

### 15 Sind Sie zur Zeit tätig als

Facharbeiter(in)  
sonstige(r) Arbeiter(in)  
Angestellte(r)  
Auszubildende(r)  
Beamter/Beamtin, Richter(in), Soldat, Zivildienstl. (auch Beamtenanw.)  
Selbständige(r) mit bezahlten Beschäftigten  
ohne bezahlte Beschäftigte  
mithelfende(r) Familienangehörige(r)

### 16 Zu welchem Wirtschaftszweig (Branche, Behörde) gehört der Betrieb (Firma, Dienststelle), in dem Sie tätig sind?

### 17 Welche Tätigkeit, welchen Beruf üben Sie aus?

### 18 Falls Sie eine Nebenerwerbstätigkeit ausüben, handelt es sich um eine

landwirtschaftliche  
nichtlandwirtschaftliche



Übersicht über das Tabellenprogramm  
der Gebäude- und Wohnungszählung vom 25. Mai 1987  
(Auszug aus dem Tabellenprogramm)

Nr. der Tabellen	Tabelleninhalt	Die Tabellen können nach regionalen Gesichtspunkten aufgestellt werden, und zwar				
		Land	Regierungs- bezirke	Kreisfreie Städte und Landkreise	Gemeinden	Gemeinde- teile
Kreistabellen						
1	Gebäude mit Wohneinheiten nach Art und Baualter	X	X	X	X <sup>1)</sup>	X <sup>1)</sup>
2	Wohneinheiten in Gebäuden nach Raumzahl und Fläche	X	X	X	X <sup>1)</sup>	X <sup>1)</sup>
3	Bewohnte Wohneinheiten in Gebäuden nach Beheizung und Heizenergie	X	X	X	X <sup>1)</sup>	X <sup>1)</sup>
4	Bewohnte Wohneinheiten in Gebäuden nach der Belegung	X	X	X	X <sup>1)</sup>	X <sup>1)</sup>
5	Bewohnte Wohnungen nach Ausstattung, Belegung und Baualter	X	X	X	X <sup>1)</sup>	X <sup>1)</sup>
6	Bewohnte reine Mietwohnungen mit Mietangabe nach Baualter und Ausstattung	X	X	X	X <sup>1)</sup>	X <sup>1)</sup>
7	Haushalte in Gebäuden und Unterkünften nach Personenzahl und sozialer Stellung der Bezugsperson	X	X	X	X <sup>1)</sup>	X <sup>1)</sup>
8	Wohneinheiten und Wohnfläche sowie bewohnte reine Mietwohnungen, deren Wohnfläche und Miete nach Baualtersklassen, Wohnungsgrößen- klassen (Zahl der Räume), der Förderung der Wohnungen im sozialen Wohnungsbau	X	X	X	X <sup>1)</sup>	X <sup>1)</sup>
Kreisstatistik						
1	Gebäude mit Wohneinheiten nach Art und Baualter	X	X	X	X <sup>1)</sup>	X <sup>1)</sup>
2	Bewohnte Wohnungen in Gebäuden nach Raumzahl und Fläche	X	X	X	X <sup>1)</sup>	X <sup>1)</sup>
3	Bewohnte Wohnungen in Gebäuden nach Beheizung und Heizenergie	X	X	X	X <sup>1)</sup>	X <sup>1)</sup>
4	Bewohnte Wohnungen in Gebäuden nach der Belegung	X	X	X	X <sup>1)</sup>	X <sup>1)</sup>
5	Bewohnte Wohnungen nach Ausstattung, Belegung und Baualter	X	X	X	X <sup>1)</sup>	X <sup>1)</sup>
6	Bewohnte reine Mietwohnungen nach Baualter und Ausstattung	X	X	X	X <sup>1)</sup>	X <sup>1)</sup>
7	Haushalte in Gebäuden und Unterkünften nach Personenzahl und sozialer Stellung der Bezugsperson	X	X	X	X <sup>1)</sup>	X <sup>1)</sup>
Sachgebietstabellen						
G 1	Bewohnte und leerstehende Gebäude und bewohnte Unterkünfte sowie Wohnungen und sonstige Wohneinheiten — Belegung, Gebäudeart, Baujahr —	X	X	X <sup>1)</sup>		
G 2	Bewohnte Gebäude mit Wohnungen und sonstigen Wohneinheiten — Eigentümer, Gebäudeart, Baujahr —	X	X	X <sup>1)</sup>		
G 3	Bewohnte Gebäude und Unterkünfte — Beheizung, Gebäudeart, Baujahr, Eigentümer —	X	X	X <sup>1)</sup>		
W 1	Bewohnte Wohneinheiten in Gebäuden — Belegung, Gebäudeart, Baujahr —	X	X	X <sup>1)</sup>		
W 2	Bewohnte Wohneinheiten in Gebäuden — Größe (Räume/Fläche), Ausstattung —	X	X	X <sup>1)</sup>		
W 3	Bewohnte Wohnungen — Größe (Räume/Fläche), Ausstattung, Gebäudeart —	X	X	X <sup>1)</sup>		

1) fakultativ.

Noch: Übersicht über das Tabellenprogramm  
der Gebäude- und Wohnungszählung vom 25. Mai 1987  
(Auszug aus dem Tabellenprogramm)

Nr. der Tabellen	Tabelleninhalt	Die Tabellen können nach regionalen Gesichtspunkten aufgestellt werden, und zwar				
		Land	Regierungs- bezirke	Kreisfreie Städte und Landkreise	Gemeinden	Gemeinde- teile

Noch: Sachgebietstabellen

W 4	Bewohnte Wohneinheiten in Gebäuden — Beheizung, Heizenergie —	X	X	X <sup>1)</sup>		
W 5	Bewohnte Mietwohneinheiten in Gebäuden — m <sup>2</sup> -Mietpreisstufen, Durchschnittsmiete/m <sup>2</sup> , Baujahr, Ausstattung, Fläche, öffentliche Förderung —	X	X	X <sup>1)</sup>		
W 6	Bewohnte Wohneinheiten in Gebäuden und Unterkünften — Personen je Raum, Raumzahl, öffentliche Förderung, Belegung mit Haushalten und Personen —	X	X	X <sup>1)</sup>		
W 7	Bewohnte Wohneinheiten in Gebäuden und Unterkünften — Raumzahl, öffentliche Förderung, Belegung mit Haushalten und Personen —	X	X	X <sup>1)</sup>		
W 8	Nicht bewohnte Wohneinheiten in Gebäuden — Ausstattung, Räume, Dauer des Leerstehens, Gebäudeart, Baujahr —	X	X	X <sup>1)</sup>		
H 1	Haushalte in Gebäuden und Unterkünften — Wohnverhältnis, selbstbewohnte und untervermietete Räume —	X	X	X <sup>1)</sup>		
H 2	Haushalte als Wohnungsinhaber in Gebäuden — Personen je selbstbewohnten Raum —	X	X	X <sup>1)</sup>		
H 3	Wohnungsinhaberhaushalte in Gebäuden und Unterkünften — Fläche, Ausstattung, Baujahr des Gebäudes —	X	X	X <sup>1)</sup>		
H 4	Hauptmieterhaushalte in Gebäuden und Unterkünften — Mietpreisstufen, Durchschnittsmiete —	X	X	X <sup>1)</sup>		
H 5	Hauptmieterhaushalte in Wohnungen — m <sup>2</sup> -Mietpreisstufen —	X	X	X <sup>1)</sup>		

<sup>1)</sup> fakultativ.

# Hessen in Zahlen!

## Statistisches Taschenbuch für das Land Hessen 1988/89

Umfang: 272 Seiten  
Format: DIN B 6  
Einband: kartoniert  
Preis: 12,00 DM

Das neue Statistische Taschenbuch für das Land Hessen bietet auf engem Raum wieder einen umfassenden Überblick über alle Bereiche der Statistik.

Die Neuauflage enthält umfangreiches Datenmaterial aus den Bereichen

Gebiet und Bevölkerung (mit ausgewählten Ergebnissen der Volkszählung 1987) — Bevölkerungsbewegung — Gesundheitswesen — Bildung und Kultur — Kirchliche Verhältnisse — Rechtspflege und öffentliche Sicherheit — Wahlen — Erwerbstätigkeit — Wirtschaftsorganisationen und Berufsverbände — Land- und Forstwirtschaft — Unternehmen und Arbeitsstätten (u. a. Ergebnisse der Arbeitsstättenzählung 1987) — Produzierendes Gewerbe — Bautätigkeit und Wohnungswesen — Handel, Gastgewerbe, Fremdenverkehr — Verkehr — Geld und Kredit — Öffentliche Sozialleistungen — Öffentliche Finanzen — Preise — Löhne und Gehälter — Versorgung und Verbrauch — Volkswirtschaftliche Gesamtrechnungen — Umweltschutz

Im Anhang werden ausgewählte Zahlen für die Länder der Bundesrepublik Deutschland veröffentlicht.



Zu beziehen über den Buchhandel oder direkt vom  
Hessischen Statistischen Landesamt, Postfach 3205, 6200 Wiesbaden

W 25



Verwenden Sie  
bitte die  
vorbereitete  
Bestellkarte!

### Bestellkarte

Ich (Wir) bestelle(n)

..... Expl. **Statistisches Taschenbuch Hessen 1988/89**

272 Seiten, DIN B 6, kartoniert, 12,00 DM  
(zuzügl. Versandkosten)

\_\_\_\_\_  
(Name, Dienststelle, Firma)

\_\_\_\_\_  
(Straße, Hausnummer, Postleitzahl, Ort)

\_\_\_\_\_  
(Datum, Geschäftszeichen oder dgl.)

\_\_\_\_\_  
(Stempel und Unterschrift)

WIESBADEN 1

VERBODEN TOEGANG TOEGANG VERBODEN TOEGANG

VERBODEN TOEGANG TOEGANG VERBODEN TOEGANG

VERBODEN TOEGANG TOEGANG VERBODEN TOEGANG

VERBODEN TOEGANG TOEGANG VERBODEN TOEGANG

VERBODEN TOEGANG TOEGANG VERBODEN TOEGANG

VERBODEN TOEGANG TOEGANG VERBODEN TOEGANG

VERBODEN TOEGANG TOEGANG VERBODEN TOEGANG

VERBODEN TOEGANG TOEGANG VERBODEN TOEGANG

VERBODEN TOEGANG TOEGANG VERBODEN TOEGANG

VERBODEN TOEGANG TOEGANG VERBODEN TOEGANG

VERBODEN TOEGANG TOEGANG VERBODEN TOEGANG

VERBODEN TOEGANG TOEGANG VERBODEN TOEGANG

VERBODEN TOEGANG TOEGANG VERBODEN TOEGANG

VERBODEN TOEGANG TOEGANG VERBODEN TOEGANG

VERBODEN TOEGANG TOEGANG VERBODEN TOEGANG



Bitte  
frei-  
machen

Hessisches Statistisches Landesamt  
Postfach 3205  
6200 Wiesbaden 1