

AI 1, AI 2, AI 4, AII 1, AII 4, AIII 1, AIII 4, AV 1, AV 2 - hi / 1978-79, Wohnbevölkerung

HSL

StB AI 1, AI 2, AI 4,
AII 1, AIII 1, AV 1,
AV 2. 1978-79

„halbjährlich“

Die Wohnbevölkerung der
hessischen Gemeinden

(= Fortschreibung)




STATISTISCHE BERICHTE

HESSISCHES STATISTISCHES LANDESAMT

Postfach 3205 · 6200 Wiesbaden 1 · Telefon (06121) 3681

* A I 1, A I 2, A I 4 - hj 1/78
* A II 1, * A III 1 - hj 1/78
A V 1, A V 2 - hj 1/78



11. Dezember 1978

Die Wohnbevölkerung der hessischen Gemeinden

am 30.6.1978

Inhaltsübersicht

Methodische und begriffliche Erklärungen		Seite
		3
Wohnbevölkerung, Nichtdeutsche, Gemarkungsfläche (1.1.1978) und Bevölkerungsdichte am 30.6.1978		
Kreisübersicht		4 - 5
Planungsregionen		5
Umlandverband Frankfurt		5
Grenzgebiet zur DDR		5
Gemeindeergebnisse nach Kreisen		6 - 31
und zwar:		
Reg.-Bez. Darmstadt	Noch: Reg.-Bez. Darmstadt	Reg.-Bez. Kassel
Seite	Seite	Seite
Kreisfreie Städte	Noch: Landkreise	Kreisfreie Stadt
Darmstadt, St. 6	Hochtaunuskreis 10	Kassel, St. 22
Frankfurt am Main, St. 6	Lahn-Dill-Kreis 11-12	
Lahn, St. 6	Limburg-Weilburg 13	Landkreise
Offenbach am Main, St. 6	Main-Kinzig-Kreis 14-15	Fulda 22-23
Wiesbaden, St. 6	Main-Taunus-Kreis 15-16	Hersfeld-Rotenburg 23-24
	Odenwaldkreis 16-17	Kassel 24-26
Landkreise	Offenbach 17-18	Marburg-Biedenkopf 26-27
Bergstraße 6	Rheingau-Taunus-Kreis 18-19	Schwalm-Eder-Kreis 27-29
Darmstadt-Dieburg 7 - 8	Vogelsbergkreis 19-20	Waldeck-Frankenberg 29-30
Groß-Gerau 9	Wetteraukreis 20-21	Werra-Meißner-Kreis 30-31
Gemeindeergebnisse in alphabetischer Reihenfolge		32-37
Gemeindeergebnisse nach der Wohnbevölkerungszahl		38-43
Gemeindeergebnisse nach dem Ausländeranteil		44-49
Gemeindeergebnisse nach der Bevölkerungsdichte		50-55
Wohnbevölkerung Hessens nach Gemeindegrößenklassen am 31.12.1977 und 30.6.1978		56
Ergänzungen zum Amtlichen Verzeichnis der Gemeinden in Hessen, Ausgabe 1975		57-61

Erläuterungen der Abkürzungen

I = insgesamt

M = männlich

W = weiblich

St. = Stadt

Allgemeines

Dieser Bericht enthält das auf der Basis der Volkszählung vom 27.5.1970 ermittelte Ergebnis der Bevölkerungsfortschreibung für Gemeinden, Kreise, Regierungsbezirke, für das Land Hessen sowie für Planungsregionen, den Umlandverband Frankfurt und das Grenzgebiet zur DDR zum 30.6.1978. Ausgewiesen sind außerdem die für die Fortschreibung maßgebenden Ergebnisse der natürlichen und räumlichen Bevölkerungsbe-
wegung für das 1. Halbjahr 1978. Zusätzlich sind Daten für Nichtdeutsche, die Ge-
markungsfläche sowie die Bevölkerungsdichte aufgenommen und der Tabellenteil ist um 4
Abschnitte mit Gemeindeergebnissen ergänzt worden, wobei die Gemeinden in alphabe-
tischer Reihenfolge, nach der Wohnbevölkerungszahl, nach dem Ausländeranteil und
nach der Bevölkerungsdichte jeweils geordnet sind. Sämtlichen Daten liegt der Ge-
bietsstand vom 30.6.1978 zugrunde; Schreibweise der Kreise und Gemeinden nach dem
Stand vom 30.6.1978.

Methodische und begriffliche Erklärungen

Wohnbevölkerungsbegriff: Zur Wohnbevölkerung einer Gemeinde zählen

1. alle Personen, die in ihr den ständigen Wohnsitz (Hauptwohnung) haben, abzüglich derjenigen, die in einer anderen Gemeinde weiteren Wohnraum (Nebenwohnung) haben und von dort aus regelmäßig zur Arbeit, Ausbildung, Schule usw. gehen oder sich dort überwiegend aufhalten.
2. alle Personen, die in ihr eine Nebenwohnung haben, von der sie regelmäßig zur Arbeit, Ausbildung, Schule usw. gehen, oder die sich in dieser Neben-
wohnung überwiegend aufhalten.

Dieser Wohnbevölkerungsbegriff ist bundeseinheitlich festgelegt. Bei den ausge-
wiesenen Wohnbevölkerungszahlen handelt es sich um Fortschreibungsergebnisse auf-
grund der Geburten-, Sterbe- und Wanderungsstatistik. Grundlage für die Fortschrei-
bung sind gegenwärtig die Wohnbevölkerungszahlen aus der Volkszählung 1970.

Nichtdeutsche: Dazu zählen, neben den Personen mit nur fremder Staatsangehörigkeit, auch die Staatenlosen und Personen mit ungeklärter Staatsangehörigkeit. Deutsche, die zugleich eine fremde Staatsangehörigkeit besitzen, gehören nicht zu den Aus-
ländern. Mitglieder der ausländischen Stationierungsstreitkräfte sowie der ausländ-
ischen diplomatischen und konsularischen Vertretungen mit ihren Familienmitglie-
dern werden in der Bevölkerungsfortschreibung nicht erfaßt.

Natürliche Bevölkerungsbewegung

Erhebungsgrundlagen für Geborene und Gestorbene sind Zählkarten, die auf Grund der
Beurkundungen der Standesbeamten für Zwecke der Statistik ausgefüllt werden.

Geborene: Unter dem Begriff Geborene werden in der Statistik Lebend- und Totgebore-
ne verstanden. Da für die Bevölkerungsfortschreibung nur die Lebendgeborenen von
Bedeutung sind, ist in diesem Bericht ausschließlich dieser Personenkreis ausge-
wiesen.

Lebendgeborene sind Kinder, bei denen nach der Scheidung vom Mutterleib entweder
das Herz geschlagen oder die Nabelschnur pulsiert oder die natürliche Lungenatmung
eingesetzt hat. Diese Definition für Lebendgeborene ist in § 29 der Verordnung zur
Ausführung des Personenstandsgesetzes vom 12.8.1957 festgelegt. Sie deckt sich mit
der Definition der WHO.

Gestorbene: Ohne Totgeborene, nachträglich beurkundete Kriegssterbefälle und ge-
richtliche Todeserklärungen.

Räumliche Bevölkerungsbewegung (Wanderungsstatistik)

Erhebungsgrundlage: Die 'Zu- und Fortgezogenen werden mit Hilfe der polizeilichen
Meldescheine erfaßt, die sie nach den gesetzlichen Vorschriften über die Melde-
pflicht bei einem Wohnungswechsel ausfüllen müssen. Die Auszählung erfolgt nach
bundeseinheitlich festgelegten Richtlinien. Umzüge innerhalb derselben Gemeinde
werden nicht berücksichtigt.

Bevölkerungszu- und -abnahme: Differenz der Wohnbevölkerung zweier Stichtage oder
Addition des Geborenen- bzw. Sterbeüberschusses und des Wanderungsgewinns bzw.
-verlustes eines Zeitraumes. Ist dabei das Ergebnis positiv, liegt eine Bevölke-
rungszu-, andernfalls eine -abnahme vor.

SCHL. NR. DES KREI- SES	N A M E	G E S C H L .	BEVOELKERUNGSVORGAENGE IM 1. HALBJAHR 1978								WOHNBEVOELKERUNG AM 30.06.1978			GEMAR- KUNGS- FLAE- CHE	EIN- WCH- NER JE QKM
			GE- BO- RE- NE	GE- STOR- BE- NE	ZUGEZOGENE		FORTGEZOGENE		ZU- OD-AB- NAHME DER BEV.	DARUNTER NICHTDEUTSCHE					
					INS- GESAMT	AUS HESS.GE- MEINDEN	INS- GESAMT	NACH HESS.GE- MEINDEN		INS- GESAMT	ANZAHL	V.H.			
111	DARMSTADT, ST.	I M W	582 288 294	819 404 415	4434 2700 1734	2329 1373 956	4394 2516 1878	2444 1358 1086	-197 68 -265	138396 65815 72581	12258 6932 5326	8,9 10,5 7,3	122,38	1131	
112	FRANKFURT AM MAIN, ST.	I M W	2594 1304 1290	4056 1982 2074	23224 13475 9749	8345 4571 3774	20966 12064 8902	9615 5201 4414	796 733 63	633361 295585 337776	111398 60539 50859	17,6 20,5 15,1	248,87	2545	
115	OFFENBACH AM MAIN, ST.	I M W	513 260 253	773 394 379	3520 1938 1582	1843 992 851	3639 2037 1602	2185 1217 968	-379 -233 -146	111924 52015 55909	17879 9298 8581	16,0 17,9 14,3	45,24	2474	
116	WIESBADEN, LANDESH.-ST.	I M W	1093 556 537	1708 821 887	6668 3618 3050	2421 1280 1141	5975 3269 2706	2557 1367 1190	78 84 -6	270376 124721 145655	25750 13852 11898	9,5 11,1 8,2	204,01	1325	
117	LAHN, ST.	I M W	697 369 328	855 421 434	4679 2458 2221	2471 1290 1181	4962 2695 2267	2976 1563 1413	-441 -289 -152	153648 73212 80436	10301 5806 4495	6,7 7,9 5,6	225,57	681	
171	LKR.BERGSTRASSE	I M W	1122 571 551	1297 686 611	6082 3154 2928	2397 1212 1185	5573 3022 2551	2413 1272 1141	334 17 317	237672 114918 122754	14523 7960 6563	6,1 6,9 5,3	719,17	330	
172	LKR.DARMSTADT-DIEBURG	I M W	1279 655 624	1292 664 628	7344 3857 3487	4756 2453 2303	6659 3676 2983	4276 2298 1978	672 172 500	241445 118585 122860	20178 10961 9217	8,4 9,2 7,5	658,31	367	
173	LKR.GROSS-GERAU	I M W	1142 612 530	1100 572 528	8949 5589 3360	5185 3207 1978	7466 4521 2945	4604 2736 1868	1525 1108 417	232158 117299 114859	32490 20278 12212	14,0 17,3 10,6	453,07	512	
176	HOCHTAUNUSKREIS	I M W	826 417 409	1225 571 654	7455 3781 3674	4883 2433 2450	6671 3421 3250	4375 2194 2181	385 206 179	200144 93959 106185	16906 8944 7962	8,4 9,5 7,5	482,01	415	
177	LAHN-DILL-KREIS	I M W	1598 829 769	1787 919 868	7853 4119 3734	5469 2843 2626	7185 3836 3349	4990 2585 2405	479 193 286	312791 152107 160684	14710 8678 6032	4,7 5,7 3,8	1695,06	185	
178	LKR.LIMBURG-WEILBURG	I M W	733 391 342	979 505 474	3578 1934 1644	2088 1129 959	3360 1838 1522	2091 1122 969	-28 -18 -10	149442 71340 78102	4956 2809 2147	3,3 3,9 2,7	737,86	203	
179	MAIN-KINZIG-KREIS	I M W	1651 870 781	2120 1057 1063	10164 5363 4801	6562 3417 3145	9223 4961 4262	6175 3254 2921	472 215 257	355124 171426 183698	26824 14880 11944	7,6 8,7 6,5	1397,91	254	
180	MAIN-TAUNUS-KREIS	I M W	948 496 452	878 438 440	8004 4189 3815	4753 2462 2291	7061 3834 3227	4652 2477 2175	1013 413 600	198102 96239 101863	17939 9844 8095	9,1 10,2 7,9	222,40	891	
181	ODENWALDKREIS	I M W	395 193 202	503 280 223	2031 1060 971	1317 689 628	1870 995 875	1177 622 555	53 -22 75	82661 35789 42872	5854 3184 2670	7,1 8,0 6,2	623,95	132	
182	LKR.OFFENBACH	I M W	1419 708 711	1321 685 636	10389 5660 4729	6187 3333 2854	10077 5507 4570	6686 3543 3143	410 176 234	290648 140854 145794	28140 15201 12939	9,7 10,8 8,6	355,73	817	
183	RHEINGAU-TAUNUS-KREIS	I M W	673 344 229	976 480 496	5141 2692 2449	3122 1563 1559	4221 2246 1975	2708 1406 1302	617 310 307	158149 76243 81906	9258 5348 3910	5,9 7,0 4,8	811,27	195	
184	VOGELSBERGKREIS	I M W	534 265 269	700 351 349	1979 1164 815	1382 794 588	2179 1241 938	1629 921 708	-366 -163 -203	110127 53659 56468	2210 1225 985	2,0 2,3 1,7	1458,91	75	
185	WETTERAUKREIS	I M W	1097 579 518	1592 748 844	6855 3553 3302	4863 2492 2371	6272 3365 2907	4555 2359 2196	88 19 69	247780 120135 127645	12435 7133 5302	5,0 5,9 4,2	1100,66	225	
	REG-BEZ.D A R M S T A D T	I M W	18896 9707 9189	23981 11978 12003	128349 70304 58045	70373 37533 32840	117753 65044 52709	70108 37495 32613	5511 2989 2522	4123548 1977901 2146047	384009 212872 171137	9,3 10,8 8,0	11562,39	357	

SCHL. NR. DES KREISES	N A M E	G E S C H L.	BEVÖLKERUNGSVORGÄNGE IM 1. HALBJAHR 1978								WOHNBEVÖLKERUNG AM 30.06.1978			GEFÄHR- KUNGS- FLÄCH E	EIN- WO- HNER JE QKM
			GEBO- RE- NE	GE- STOR- BE- NE	ZUGEZOGENE		FORTGEZOGENE		ZU- OD. AB- NÄHME DER BEV.	INS- GESAMT	DARUNTER NICHTDEUTSCHE				
					INS- GESAMT	AUS- HESS. GE- MEINDEN	INS- GESAMT	NACH HESS. GE- MEINDEN			ANZAHL	V.H.			
212	KASSEL, ST.	I M W	675 361 314	1401 697 704	5413 2970 2443	2886 1557 1329	6033 3320 2713	3522 1863 1659	-1346 -686 -660	198104 90285 107819	12729 6972 5757	6,4 7,7 5,3	106,96	1852	
272	LKR.FULDA	I M W	930 478 452	1168 573 595	3603 1852 1751	2431 1226 1205	3664 1883 1781	2523 1283 1240	-299 -126 -173	189870 89713 100157	5759 3023 2736	3,0 3,4 2,7	1380,49	138	
273	LKR.HERSFELD-ROTENBURG	I M W	609 316 293	850 441 409	2690 1460 1230	1833 988 845	2925 1565 1360	2018 1079 939	-476 -230 -246	128519 61699 66820	2654 1506 1148	2,1 2,4 1,7	1096,99	117	
274	LKR.KASSEL	I M W	937 471 466	1287 649 638	6848 3582 3266	4748 2449 2299	5859 3075 2784	3907 2015 1892	639 329 310	216321 104949 111372	4918 2865 2053	2,3 2,7 1,8	1292,27	167	
275	LKR.MARBURG-BIEDENKOPF	I M W	1293 654 639	1239 605 634	6411 3401 3010	3795 1962 1833	6226 3334 2892	3912 2029 1883	239 116 123	234177 114853 119324	12365 7575 4790	5,3 6,6 4,0	1262,51	185	
276	SCHWALM-EDER-KREIS	I M W	855 426 429	1153 607 546	3629 1931 1698	2389 1261 1128	3536 1940 1596	2567 1359 1208	-205 -190 -15	181209 88172 93037	3485 1961 1524	1,9 2,2 1,6	1538,23	118	
277	LKR.WALDECK-FRANKENBERG	I M W	747 352 395	981 516 465	3938 2062 1876	1910 996 914	3162 1619 1543	1804 901 903	542 279 263	153427 74120 79307	5297 3268 2029	3,5 4,4 2,6	1848,53	83	
278	WERRA-MEISSNER-KREIS	I M W	536 268 268	786 411 375	2566 1393 1173	1512 827 685	2439 1264 1175	1516 775 741	-123 -14 -109	119492 57111 62381	2444 1407 1037	2,0 2,5 1,7	1024,86	117	
	REG-BEZ. K A S S E L	I M W	6582 3326 3256	8865 4499 4366	35098 18651 16447	21504 11266 10238	33844 18000 15844	21769 11304 10465	-1029 -522 -507	1421119 680902 740217	49651 28577 21074	3,5 4,2 2,8	9550,85	149	
	LAND H E S S E N	I M W	25478 13033 12445	32846 16477 16369	163447 88955 74492	91877 48799 43078	151597 83044 68553	91877 48799 43078	4482 2467 2015	5545067 2658803 2886264	433660 241449 192211	7,8 9,1 6,7	21113,24	263	
PLANUNGSREGIONEN															
	NÖRDHESSEN	I M W	3976 2003 1973	5955 3078 2877	23523 12582 10941	14252 7557 6695	22310 11916 10394	14243 7431 6812	-766 -409 -357	518805 438797 480008	30077 17180 12897	3,3 3,9 2,7	6248,13	147	
	MITTELHESSEN	I M W	4147 2133 2014	4687 2350 2337	21269 11300 9969	13349 6992 6357	20828 11264 9564	13711 7215 6496	-99 -181 82	821513 398891 422622	40173 23714 16459	4,9 5,9 3,9	4380,11	188	
	ÖSTHESSEN	I M W	1543 780 763	1968 968 1000	5986 3164 2822	3985 2061 1924	6194 3243 2951	4255 2192 2063	-633 -267 -366	314117 149498 164619	8194 4360 3834	2,6 2,9 2,3	2680,31	117	
	RHEIN-MAIN-TAUNUS	I M W	2419 1259 1160	3408 1680 1728	15442 8221 7221	7446 3859 3587	13513 7297 6216	7256 3829 3427	940 503 437	552362 260101 292261	40768 22348 18420	7,4 8,6 6,3	1417,37	390	
	UNTERMAIN	I M W	9048 4626 4422	11997 5885 6112	69430 37882 31548	37550 19749 17801	63670 35034 28636	38069 20120 17949	2811 1589 1222	2042828 973317 1069511	232407 126324 106083	11,4 13,0 9,9	3943,33	518	
	STARKENBURG	I M W	4345 2232 2113	4831 2516 2315	27797 15806 11991	15295 8581 6714	25082 14290 10792	14343 8012 6331	2229 1232 997	895442 438199 457243	82041 47523 34518	9,2 10,8 7,5	2443,98	366	
	UMLANDVERBAND, FRANKFURT	I M W	6622 3342 3280	8582 4232 4350	55438 30648 24790	27842 14831 13011	51110 28401 22709	29290 15621 13669	2368 1357 1011	1509439 715412 794027	201366 108804 92562	13,3 15,2 11,7	1427,62	1057	
	GRENZGEBIET ZUR DDR	I M W	4157 2123 2034	6087 3101 2986	22572 12118 10454	14287 7566 6721	22476 12000 10476	14495 7588 6907	-1834 -860 -974	946528 449156 497372	31719 17527 14192	3,4 3,9 2,9	5910,13	160	

SCHL. NR. DER GE- MEIN- DE	N A M E	G E S C H L. .	BEVOELKERUNGSVORGAENGE IM 1. HALBJAHR 1978								WOHNBEVOELKERUNG AM 30.06.1978			GEMAR- KUNGS- FLAE- CHE	EIN- WCH- NER JE QKM
			GE- BO- RE- NE	GE- STOR- BE- NE	ZUGEZOGENE		FORTGEZOGENE		ZU- OD. AB- NAHME DER BEV.	INS- GESAMT	DARUNTER NICHTDEUTSCHE		AM 01.01.1978 QKM ANZAHL		
					INS- GESAMT	AUS HESS. GE- MEINDEN	INS- GESAMT	NACH HESS. GE- MEINDEN			INS- GESAMT	ANZAHL			
111000	DARMSTADT, ST.	I M W	582 288 294	819 404 415	4434 2700 1734	2329 1373 956	4394 2516 1878	2444 1358 1086	-197 68 -265	138396 65815 72581	12258 6932 5326	8,9 10,5 7,3	122,38	1131	
112000	FRANKFURT AM MAIN, ST.	I M W	2594 1304 1290	4056 1982 2074	23224 13475 9749	8345 4571 3774	20966 12064 8902	9615 5201 4414	796 733 63	633361 295585 337776	111398 60539 50859	17,6 20,5 15,1	248,87	2545	
115000	OFFENBACH AM MAIN, ST.	I M W	513 260 253	773 394 379	3520 1938 1582	1843 992 851	3639 2037 1602	2185 1217 968	-379 -233 -146	111924 52015 59909	17879 9298 8581	16,0 17,9 14,3	45,24	2474	
116000	WIESBADEN, LANDESH.-ST.	I M W	1093 556 537	1708 821 887	6668 3618 3050	2421 1280 1141	5975 3269 2706	2557 1367 1190	78 84 -6	270376 124721 145655	25750 13852 11898	9,5 11,1 8,2	204,01	1325	
117000	LAHN, ST.	I M W	697 369 328	855 421 434	4679 2458 2221	2471 1290 1181	4962 2695 2267	2976 1563 1413	-441 -289 -152	153648 73212 80436	10301 5806 4495	6,7 7,9 5,6	225,57	681	
171	LKR. BERGSTRASSE														
001	ABTSTEINACH	I M W	13 7 6	14 13 1	39 22 17	24 14 10	43 22 21	22 11 11	-5 -6 1	2099 1042 1057	32 10 22	1,5 1,0 2,1	11,03	190	
002	BENSHEIM, ST.	I M W	144 79 65	177 92 85	913 479 434	480 247 233	778 419 359	406 213 193	102 47 55	32653 15348 17305	2119 1102 1017	6,5 7,2 5,9	57,86	564	
003	BIBLIS	I M W	41 22 19	37 17 20	145 71 74	81 38 43	209 119 90	128 70 58	-60 -43 -17	8014 3959 4055	258 166 92	3,2 4,2 2,3	40,43	198	
004	BIRKENAU	I M W	53 19 34	57 29 28	299 163 136	81 39 42	239 130 109	80 42 38	56 23 33	9810 4808 5002	477 282 195	4,9 5,9 3,9	24,57	399	
005	BUERSTADT, ST.	I M W	87 35 52	66 32 34	245 146 99	93 60 33	322 167 155	143 74 69	-56 -18 -38	14578 7122 7456	865 504 361	5,9 7,1 4,8	34,47	423	
006	EINHAUSEN	I M W	15 8 7	24 15 9	95 49 46	66 35 31	102 55 47	72 38 34	-16 -13 -3	4652 2334 2318	91 49 42	2,0 2,1 1,8	26,67	174	
007	FUERTH	I M W	50 27 23	43 18 25	184 89 95	96 43 53	179 92 87	96 47 49	12 6 6	9249 4483 4766	523 278 245	5,7 6,2 5,1	38,41	241	
008	GORXHEIMERTAL	I M W	16 7 9	12 9 3	79 40 39	21 10 11	102 44 58	26 12 14	-19 -6 -13	3793 1843 1950	92 67 25	2,4 3,6 1,3	10,46	363	
009	GRASELLENBACH	I M W	13 4 9	27 12 15	82 37 45	40 18 22	75 40 35	31 16 15	-7 -11 4	2949 1405 1544	199 112 87	6,7 8,0 5,6	22,87	129	
010	GROSS-ROHRHEIM	I M W	17 10 7	30 12 18	53 26 27	36 18 18	53 26 27	36 18 18	-13 -2 -11	3452 1656 1796	111 65 46	3,2 3,9 2,6	19,56	176	
011	HEPPENHEIM (BERGSTR.), ST.	I M W	99 55 44	132 66 66	723 330 393	262 125 137	645 345 300	340 175 165	45 -26 71	23990 11407 12583	1510 747 763	6,3 6,5 6,1	52,12	460	
012	HIRSCHHORN (NECKAR), ST.	I M W	18 6 12	17 10 7	90 49 41	11 5 6	108 59 49	28 16 12	-17 -14 -3	4036 1951 2085	391 216 175	9,7 11,1 8,4	30,86	131	
013	LAMPERTHEIM, ST.	I M W	121 74 47	189 105 84	716 359 357	211 103 108	640 338 302	228 121 107	8 -10 18	31492 15278 16214	2112 1220 892	6,7 8,0 5,5	71,99	437	
014	LAUTERTAL	I M W	44 23 21	44 22 22	93 49 44	69 37 32	79 40 39	56 29 27	14 10 4	6855 3376 3479	122 78 44	1,8 2,3 1,3	30,76	223	

SCHL. NR. DER GE- MEIN- DE	N A M E	G E S C H L	BEVOELKERUNGSVORGAENGE IM 1. HALBJAHR 1978								WOHNBEVOELKERUNG AM 30.06.1978			GEMAR- KUNGS- FLAE- CHE	EIN- WOHN- NER JE QKM
			GE- BO- RE- NE	GE- STOR- BE- NE	ZUGEZOGENE		FORTGEZOGENE		ZU- OD. AB- NAHME DER BEV.	INS- GE SAMT	DARUNTER NICHTDEUTSCHE		V.H.		
					INS- GESAMT	AUS HESS. GE- MEINDEN	INS- GESAMT	NACH HESS. GE- MEINDEN			ANZAHL			AM 01.01.1978 QKM ANZAHL	
171	LKR.BERGSTRASSE														
	015 LINDENFELS, ST.	I M W	20 9 11	36 18 18	139 65 74	96 44 52	126 67 59	88 47 41	-3 -11 8	4712 2228 2484	219 133 86	4,6 6,0 3,5		21,09	223
	016 LORSCH, ST.	I M W	49 28 21	61 41 20	258 147 111	144 74 70	249 147 102	129 75 54	-3 -13 10	10546 5128 5418	381 210 171	3,6 4,1 3,2		25,23	418
	017 MOERLENBACH	I M W	38 16 22	23 18 5	319 194 125	97 51 46	158 113 85	68 35 33	136 79 57	8209 4081 4128	556 338 218	6,8 8,3 5,3		27,20	302
	018 NECKARSTEINACH, ST.	I M W	15 8 7	21 9 12	99 51 48	14 9 5	83 41 42	11 5 6	10 9 1	3844 1838 2006	93 39 54	2,4 2,1 2,7		22,06	174
	019 RIMBACH	I M W	36 15 21	32 19 13	237 116 121	94 48 46	165 86 79	92 44 48	76 26 50	7868 3880 3588	343 181 162	4,4 4,7 4,1		23,15	340
	020 VIERNHEIM, ST.	I M W	166 88 78	170 85 85	812 449 363	109 60 49	842 494 348	151 86 65	-34 -42 8	29599 14410 15189	3225 1722 1503	10,9 12,0 9,9		48,41	611
	021 WALD-MICHELBAACH	I M W	48 24 24	62 28 34	301 141 160	148 70 78	179 91 88	72 37 35	108 46 62	10362 4988 5374	635 358 277	6,1 7,2 5,2		74,35	139
	022 ZWINGENBERG, ST.	I M W	19 7 12	23 16 7	161 82 79	124 64 60	157 87 70	110 61 49	0 -14 14	4910 2353 2557	169 83 86	3,4 3,5 3,4		5,62	874
171	LKR.BERGSTRASSE	I M W	1122 571 551	1297 686 611	6082 3154 2928	2397 1212 1185	5573 3022 2551	2413 1272 1141	334 17 317	237672 114918 122754	14523 7960 6563	6,1 6,9 5,3		719,17	330
172	LKP.DARMSTADT-DIEBURG														
	001 ALSBACH-HAEHNLEIN	I M W	27 14 13	29 16 13	220 106 114	174 84 90	128 64 64	84 41 43	90 40 50	6357 3044 3313	294 141 153	4,6 4,6 4,6		15,78	403
	002 BARENHAUSEN, ST.	I M W	75 35 40	78 43 35	394 219 176	249 139 110	377 184 193	220 99 121	14 26 -12	13920 6855 7065	1860 1003 857	13,4 14,6 12,1		66,86	208
	003 BICKENBACH	I M W	21 9 12	23 11 12	153 85 68	103 59 44	138 68 70	101 49 52	13 15 -2	4401 2152 2249	318 170 148	7,2 7,9 6,6		9,29	474
	004 DIERBURG, ST.	I M W	51 23 28	79 41 38	360 207 153	223 120 103	419 299 120	256 170 86	-87 -110 23	12662 6501 6161	609 300 309	4,8 4,6 5,0		23,60	527
	005 EPPERTSHAUSEN	I M W	14 6 8	25 12 13	158 76 82	118 59 59	108 61 47	82 48 34	39 9 30	5071 2500 2571	363 211 152	7,2 8,4 5,9		13,09	387
	006 EPZHAUSEN	I M W	40 19 21	24 12 12	173 86 87	133 68 65	140 71 69	80 38 42	49 22 27	5756 2828 2928	574 317 257	10,0 11,2 8,8		7,41	777
	007 FISCHBACHTAL	I M W	13 8 5	10 4 6	66 35 31	45 24 21	31 16 15	25 13 12	38 23 15	2264 1128 1136	29 18 11	1,3 1,6 1,0		13,27	171
	008 GRIESHEIM, ST.	I M W	113 55 58	106 65 41	701 359 342	397 203 194	811 457 354	454 252 202	-103 -108 5	20469 5765 10704	2852 1435 1417	13,9 14,7 13,2		21,40	956

SCHL. NR. DER GE- MEIN- DE	N A M E	G E S C H L .	BEVOELKERUNGSVORGAENGE IM 1. HALBJAHR 1978								WOHNBEVOELKERUNG AM 30.06.1978			GEMAR- KUNGS- FLAE- CHE	EIN- WOHN- NER JE QKM
			GE- BO- RE- NE	GE- STOR- BE- NE	ZUGEZOGENE		FORTGEZOGENE		ZU- OD. AB- NAHME DER BEV.	INS- GESAMT	DARUNTER NICHTDEUTSCHE		AM 01.01.1978 QKM ANZAHL		
					INS- GESAMT	AUS HESS. GE- MEINDEN	INS- GESAMT	NACH HESS. GE- MEINDEN			INS- GESAMT	ANZAHL			
172	LKR.DARMSTADT-DIEBURG														
009	GROSS-BIEBERAU, ST.	I M W	20 7 13	17 12 5	73 41 32	60 32 28	80 42 38	41 20 21	-4 -6 2	3806 1858 1648	249 143 106	6,5 7,7 5,4	18,27	208	
010	GROSS-UMSTADT, ST.	I M W	88 43 45	104 57 47	374 209 165	257 144 113	329 176 153	193 97 96	29 19 10	18315 8838 9477	1670 873 797	9,1 9,9 8,4	86,80	211	
011	GROSS-ZIMMERN	I M W	42 28 14	43 24 19	310 160 150	171 84 87	284 147 137	192 99 93	25 17 8	10618 5346 5272	1302 785 517	12,3 14,7 9,8	20,77	511	
012	MESSSEL	I M W	17 9 8	13 7 6	138 68 70	104 52 52	109 57 52	88 47 41	33 13 20	3237 1587 1650	181 91 90	5,6 5,7 5,5	14,70	220	
013	MODAUTAL	I M W	23 14 9	30 12 18	117 65 52	94 53 41	69 32 37	59 27 32	41 35 6	4302 2106 2196	83 38 45	1,9 1,8 2,0	31,79	135	
014	MUFH TAL	I M W	66 36 30	71 33 38	378 192 186	246 127 119	348 203 145	231 134 97	25 -8 33	12296 6017 6279	729 404 325	5,9 6,7 5,2	25,33	485	
015	MUENSTER	I M W	57 32 25	47 23 24	316 146 170	245 112 133	282 130 152	216 96 120	44 25 19	10570 5229 5341	623 335 288	5,9 6,4 5,4	20,78	509	
016	OBBER-RAMSTADT, ST.	I M W	88 43 45	72 38 34	336 184 152	195 105 90	326 178 148	209 116 93	26 11 15	12864 6340 6524	1236 712 524	9,6 11,2 8,0	41,88	307	
017	OTZBERG	I M W	30 14 16	34 14 20	101 50 51	68 36 32	102 63 39	72 42 30	-5 -13 8	5509 2710 2799	137 63 74	2,5 2,3 2,6	41,93	131	
018	PFUNGSTADT, ST.	I M W	139 72 67	120 66 54	668 354 314	367 195 172	665 367 298	422 227 195	22 -7 29	22920 11303 11617	2125 1188 937	9,3 10,5 8,1	42,53	539	
019	REINHEIM, ST.	I M W	88 45 43	75 40 35	478 249 229	352 181 171	314 174 140	202 108 94	177 80 97	14848 7346 7502	821 453 368	5,5 6,2 4,9	27,70	536	
020	ROSSDORF	I M W	51 25 26	66 30 36	383 206 177	244 124 120	281 161 120	167 92 75	87 40 47	10821 5293 5528	758 414 344	7,0 7,8 6,2	20,60	525	
021	SCHAAFHEIM	I M W	29 14 15	30 12 18	175 114 61	77 43 34	113 65 48	53 31 22	61 51 10	7329 3623 3706	416 243 173	5,7 6,7 4,7	32,18	228	
022	SEEHEIM -- JUGENHEIM	I M W	68 43 25	110 43 67	658 301 357	463 206 257	515 269 246	343 177 166	101 32 69	15297 7361 7936	866 418 448	5,7 5,7 5,6	27,96	547	
023	WEITERSTADT	I M W	119 61 58	86 49 37	614 346 268	371 203 168	690 392 298	486 275 211	-43 -34 -9	17813 8855 8958	2083 1206 877	11,7 13,6 9,8	34,40	518	
172	LKR.DARMSTADT-DIEBURG	I M W	1279 655 624	1292 664 628	7344 3857 3487	4756 2453 2303	6659 3676 2983	4276 2298 1978	672 172 500	241445 118585 122860	20178 10961 9217	8,4 9,2 7,5	658,31	367	

SCHL. NR. DER GE- MEIN- DE	N A M E	G E S C H L .	BEVOELKERUNGSVORGAENGE IM 1. HALBJAHR 1978								WOHNBEVOELKERUNG AM 30.06.1978			GEMAR- KUNGS- FLAE- CHE	EIN- WOHN- NER JE QKM
			GE- BO- RE- NE	GE- STOR- BE- NE	ZUGEZOGENE		FORTGEZOGENE		ZU- OD.AB- NAHME DER BEV.	DARUNTER NICHTDEUTSCHE					
					INS- GESAMT	AUS HESS.GE- MEINDEN	INS- GESAMT	NACH HESS.GE- MEINDEN		INS- GESAMT	ANZAHL	V.H.			
173	LKR.GROSS-GERAU														
001	BIEBESHEIM	I	36	29	145	96	146	106	6	5750	552	9,6	18,68	308	
		M	23	16	76	50	84	63	-1	2844	307	10,8			
		W	13	13	69	46	62	43	7	2906	245	8,4			
002	BISCHOFSSHEIM	I	67	53	572	262	442	277	144	12213	1728	14,1	9,05	1350	
		M	34	31	406	185	308	207	101	6143	1083	17,6			
		W	33	22	166	77	134	70	43	6070	645	10,6			
003	BUETTELBOHN	I	56	54	417	315	267	192	152	9908	507	5,1	30,01	330	
		M	27	24	213	159	139	94	77	4891	266	5,4			
		W	29	30	204	156	128	98	75	5017	241	4,8			
004	GERNSHEIM,ST.	I	29	62	214	146	177	125	4	8037	440	5,5	40,11	200	
		M	15	28	116	77	94	60	9	3873	244	6,3			
		W	14	34	98	69	83	65	-5	4164	196	4,7			
005	GINSHEIM-GUSTAVSBURG	I	67	79	591	300	455	222	124	15471	1998	12,9	13,93	1111	
		M	42	37	330	167	258	132	77	7694	1260	16,4			
		W	25	42	261	133	197	90	47	7777	738	9,5			
006	GROSS-GERAU,ST.	I	109	107	842	489	761	475	83	20676	2532	12,2	54,45	380	
		M	56	52	515	294	440	271	79	10063	1442	14,3			
		W	53	55	327	195	321	204	4	10613	1090	10,3			
007	KELSTERBACH,ST.	I	78	73	586	231	602	356	-11	13930	2955	21,2	15,33	909	
		M	40	34	358	161	365	212	-1	6946	1596	23,0			
		W	38	39	228	70	237	144	-10	6984	1359	19,5			
008	NAUHEIM	I	50	38	365	247	328	216	49	9428	1197	12,7	13,77	685	
		M	20	18	198	131	186	124	14	4740	728	15,4			
		W	30	20	167	116	142	92	35	4688	469	10,0			
009	RAUNHEIM,ST.	I	64	51	513	297	520	368	6	12026	1711	14,2	12,61	954	
		M	35	23	340	195	332	227	20	5882	922	15,7			
		W	29	28	173	102	188	141	-14	6144	789	12,8			
010	RIEDSTADT	I	73	107	787	627	545	447	208	16943	1002	5,9	73,76	230	
		M	32	55	426	338	285	226	118	8606	598	6,9			
		W	41	52	361	289	260	221	90	8337	404	4,8			
011	RUESSELSHEIM,ST.	I	315	279	2439	1320	2008	1103	467	63706	12606	19,8	58,35	1092	
		M	176	162	1841	1011	1362	728	493	33891	8941	26,4			
		W	139	117	598	309	646	375	-26	29815	3665	12,3			
012	STOCKSTADT AM RHEIN	I	22	19	201	152	130	92	74	4501	371	8,2	18,73	240	
		M	12	13	121	88	75	55	45	2236	217	9,7			
		W	10	6	80	64	55	37	29	2265	154	6,8			
013	TREBUR	I	53	40	254	192	195	126	72	10261	490	4,8	50,14	205	
		M	30	24	137	100	110	70	33	5077	295	5,8			
		W	23	16	117	92	85	56	39	5184	195	3,8			
014	MOERFELDEN-WALLDORF,ST.	I	123	109	1023	511	890	499	147	29308	4401	15,0	44,16	664	
		M	70	55	512	251	483	267	44	14413	2379	16,5			
		W	53	54	511	260	407	232	103	14895	2022	13,6			
173	LKR.GROSS-GERAU	I	1142	1100	8949	5185	7466	4604	1525	232158	32490	14,0	453,07	512	
		M	612	572	5589	3207	4521	2736	1108	117299	20278	17,3			
		W	530	528	3360	1978	2945	1868	417	114859	12212	10,6			

SCHL. NR. DER GE- MEIN- DE	N A M E	G E S C H L .	BEVOELKERUNGSVORGAENGE IM 1. HALBJAHR 1978								WOHNBEVOELKERUNG AM 30.06.1978			GEMAR- KUNGS- FLAE- CHE	EIN- WOH- NER JE QKM
			GE- BO- RE- NE	GE- STOR- BE- NE	ZUGEZOGENE		FORTGEZOGENE		ZU- OD. AB- NAHME DER BEV.	INS- GESAMT	DARUNTER NICHTDEUTSCHE				
					INS- GESAMT	AUS HESS. GE- MEINDEN	INS- GESAMT	NACH HESS. GE- MEINDEN			INS- GESAMT	ANZAHL	V.H.		
176	HOCHTAUNUSKREIS														
001	FRIEDRICHSDORF, ST.	I M W	101 49 52	112 64 48	1069 561 508	722 369 353	766 425 341	513 285 228	292 121 171	20577 9987 10590	1610 888 722	7,8 8,9 6,8	30,16	682	
002	GLASHUETTEN	I M W	18 6 12	15 10 5	213 112 101	145 72 73	113 58 55	80 41 39	103 50 53	5033 2473 2560	406 232 174	8,1 9,4 6,8	27,07	186	
003	GRAEVENWIESBACH	I M W	23 16 7	24 12 12	102 49 53	84 44 40	62 37 25	45 24 21	39 16 23	3764 1830 1934	187 104 83	5,0 5,7 4,3	43,13	87	
004	HOMBURG V.D.HOEHE,BAD, ST.	I M W	190 89 101	325 149 176	1581 796 785	939 466 473	1661 844 817	1023 513 510	-215 -108 -107	50848 23206 27642	5356 2819 2537	10,5 12,1 9,2	51,13	994	
005	KOENIGSTEIN IM TAUNUS, ST.	I M W	51 29 22	114 50 64	874 419 455	552 257 295	641 317 324	448 208 240	170 81 89	16681 7850 8831	1904 973 931	11,4 12,4 10,5	25,07	665	
006	KRONBERG IM TAUNUS, ST.	I M W	74 39 35	157 70 87	715 353 362	442 205 237	685 354 331	386 194 192	-53 -32 -21	17430 7925 9505	1306 655 651	7,5 8,3 6,8	18,62	936	
007	NEU-ANSPACH	I M W	29 8 21	61 22 39	300 145 155	251 120 131	184 92 92	122 60 72	84 39 45	7180 3483 3697	332 184 148	4,6 5,3 4,0	36,14	199	
008	OBFRURSEL (TAUNUS), ST.	I M W	159 76 83	228 100 128	1287 641 646	816 401 415	1323 662 661	827 410 417	-105 -45 -60	39413 18348 21065	3744 1988 1756	9,5 10,8 8,3	45,37	869	
009	SCHMITTEN	I M W	28 21 7	38 16 22	229 125 104	150 85 65	202 101 101	144 68 76	17 29 -12	7078 3380 3698	443 240 203	6,3 7,1 5,5	35,50	199	
010	STEINBACH (TAUNUS), ST.	I M W	48 26 22	29 14 15	385 208 177	261 137 124	412 201 211	325 155 170	-8 19 -27	9820 4693 5127	614 322 292	6,3 6,9 5,7	4,40	2232	
011	USINGEN, ST.	I M W	47 26 21	54 28 26	343 183 160	247 129 118	253 129 124	178 85 93	83 52 31	10007 4818 5189	547 317 230	5,5 6,6 4,4	55,86	179	
012	WEHRHEIM	I M W	29 13 16	42 22 20	224 119 105	170 93 77	260 148 112	196 115 81	-49 -38 -11	6877 3340 3537	285 137 148	4,1 4,1 4,2	38,38	179	
013	WEILROD	I M W	29 19 10	26 14 12	133 70 63	104 55 49	109 53 56	78 36 42	27 22 5	5436 2626 2810	172 85 87	3,2 3,2 3,1	71,16	76	
176	HOCHTAUNUSKREIS	I M W	826 417 409	1225 571 654	7455 3781 3674	4883 2433 2450	6671 3421 3250	4375 2194 2181	385 206 179	200144 93959 106185	16906 8944 7962	8,4 9,5 7,5	482,01	415	
177	LAHN-DILL-KREIS														
001	ALLENDORF (LUMDA),ST.	I M W	25 15 10	25 11 14	72 39 33	53 28 25	77 39 38	56 25 31	-5 4 -9	3519 1772 1747	29 27 2	0,8 1,5 0,1	22,01	160	
002	ASSLAR	I M W	44 20 24	62 36 26	203 115 88	134 70 64	238 131 107	182 96 86	-53 -32 -21	11321 5490 5831	882 473 409	7,8 8,6 7,0	43,49	260	
003	BIEBERTAL	I M W	44 22 22	49 22 27	199 98 101	156 77 79	161 88 73	116 65 51	33 10 23	9559 4690 4869	199 146 53	2,1 3,1 1,1	43,92	218	

SCHL. NR. DER GE- MEIN- DE	N A M E	G E S C H L .	BEVOELKERUNGSVORGAENGE IM 1. HALBJAHR 1978								WOHNBEVOELKERUNG AM 30.06.1978			GEMAR- KUNGS- FLAE- CHE	EIN- WCH- NER JE QKM
			GE- BO- RE- NE	GE- STOR- BE- NE	ZUGEZOGENE		FORTGEZOGENE		ZU- OD.- AB- NAHME DER BEV.	INS- GESAMT	DARUNTER NICHTDEUTSCHE		AM 01.01.1978 QKM ANZAHL		
					INS- GESAMT	AUS HESS.GE- MEINDEN	INS- GESAMT	NACH HESS.GE- MEINDEN			ANZAHL	V.H.			
177	LAHN-DILL-KREIS														
004	BISCHOFFEN	I	17	11	48	38	50	38	4	3027	29	1,0	35,37	86	
		M	14	7	22	17	25	19	4	1483	15	1,0			
		W	3	4	26	21	25	19	0	1544	14	0,9			
005	BRAUNFELS,ST.	I	36	62	281	211	201	125	54	9306	366	3,9	47,10	198	
		M	17	30	148	109	112	67	23	4354	215	4,9			
		W	19	32	133	102	89	58	31	4952	151	3,0			
006	BREITSCHIED	I	27	36	88	57	89	51	-10	4400	104	2,4	31,74	139	
		M	13	22	44	30	51	26	-16	2174	66	3,0			
		W	14	14	44	27	38	25	6	2226	38	1,7			
007	BUSECK	I	52	55	374	286	316	217	55	10458	353	3,4	38,69	270	
		M	27	31	201	147	164	118	33	5191	228	4,4			
		W	25	24	173	139	152	99	22	5267	125	2,4			
008	DIETZHOELZTAL	I	37	29	100	53	85	43	23	6068	331	5,5	37,44	162	
		M	24	8	46	29	50	28	12	2970	216	7,3			
		W	13	21	54	24	35	15	11	3098	115	3,7			
009	DILLENBURG,ST.	I	122	149	446	267	582	382	-163	23740	1136	4,8	83,84	283	
		M	62	83	237	144	323	202	-107	11235	632	5,6			
		W	60	66	209	123	259	180	-56	12505	504	4,0			
010	DRIEDORF	I	30	29	106	49	113	60	-6	4522	320	7,1	47,54	95	
		M	18	18	56	27	62	33	-6	2207	185	8,4			
		W	12	11	50	22	51	27	0	2315	135	5,8			
011	EHRINGSHAUSEN	I	46	44	165	134	160	98	7	8761	727	8,3	45,46	193	
		M	29	22	81	64	83	46	5	4317	440	10,2			
		W	17	22	84	70	77	52	2	4444	287	6,5			
012	ESCHENBURG	I	50	37	236	142	160	110	89	9272	383	4,1	45,71	203	
		M	22	25	134	71	89	55	42	4521	241	5,3			
		W	28	12	102	71	71	55	47	4751	142	3,0			
013	FERNWALD	I	36	23	264	201	208	153	69	5904	198	3,4	21,58	274	
		M	23	11	134	101	103	70	43	2928	116	4,0			
		W	13	12	130	100	105	83	26	2976	82	2,8			
014	GREIFENSTEIN	I	33	41	112	74	115	75	-11	6578	211	3,2	67,48	97	
		M	17	22	66	41	51	34	10	3176	107	3,4			
		W	16	19	46	33	64	41	-21	3402	104	3,1			
015	GRUENBERG,ST.	I	71	77	207	154	230	172	-29	11154	272	2,4	89,26	125	
		M	34	40	102	77	116	84	-20	5418	153	2,8			
		W	37	37	105	77	114	88	-9	5736	119	2,1			
016	HAIGER,ST.	I	104	84	425	182	382	180	63	17854	1240	6,9	106,64	167	
		M	55	45	231	95	220	98	21	8804	806	9,2			
		W	49	39	194	87	162	82	42	9050	434	4,8			
017	HERBORN,ST.	I	112	125	564	410	572	388	-21	21572	1362	6,3	63,75	338	
		M	58	62	298	219	301	200	-7	10190	715	7,0			
		W	54	63	266	191	271	188	-14	11382	647	5,7			
018	HOHENAHR	I	29	22	95	84	86	75	16	4137	15	0,4	45,66	91	
		M	14	12	48	45	44	40	6	1970	1	0,1			
		W	15	10	47	39	42	35	10	2167	14	0,6			
019	HUETTENBERG	I	30	42	222	187	161	128	49	7768	161	2,1	40,81	190	
		M	14	22	108	91	85	71	15	3792	100	2,6			
		W	16	20	114	96	76	57	34	3976	61	1,5			
020	HUNGEN,ST.	I	56	73	155	103	159	116	-21	11890	298	2,5	86,75	137	
		M	30	42	73	49	79	55	-18	5777	162	2,8			
		W	26	31	82	54	80	61	-3	6113	136	2,2			
021	LANGGOENS	I	42	57	304	216	187	150	102	8958	489	5,5	52,72	170	
		M	24	28	162	110	104	81	54	4435	273	6,2			
		W	18	29	142	106	83	69	48	4523	216	4,8			
022	LAUBACH,ST.	I	43	54	227	134	203	133	13	9296	588	6,3	97,02	96	
		M	17	23	113	64	112	71	-5	4551	375	8,2			
		W	26	31	114	70	91	62	18	4745	213	4,5			

SCHL. NR. DER GE- MEIN- DE	N A M E	G E S C H L .	BEVÖLKERUNGSVORGÄNGE IM 1. HALBJAHR 1978								WOHNBEVÖLKERUNG AM 30.06.1978			GEFÄR- KUNGS- FLÄCH- E AM 01.01.1978 QKM ANZAHL	EIN- WOHN- ER JE QKM
			GE- BO- RE- NE	GE- STOR- BE- NE	ZUGEZOGENE		FORTGEZOGENE		ZU- OD. AB- NAHME DER BEV.	INS- GESAMT	DARUNTER NICHTDEUTSCHE				
					INS- GESAMT	AUS HESS. GE- MEINDEN	INS- GESAMT	NACH HESS. GE- MEINDEN			ANZAHL	V.H.			
177	LAHN-DILL-KREIS														
023	LEUN, ST.	I M W	29 17 12	38 21 17	119 55 64	93 45 48	111 56 55	76 37 39	-1 -5 4	4552 2153 2399	89 38 51	2,0 1,8 2,1	28,67	159	
024	LICH, ST.	I M W	49 23 26	66 35 31	288 157 131	208 111 97	257 125 132	181 85 96	14 20 -6	11251 5378 5873	464 252 212	4,1 4,7 3,6	77,64	145	
025	LINDEN, ST.	I M W	50 26 24	45 23 22	473 257 216	366 202 164	427 231 196	320 167 153	51 29 22	10267 5118 5149	431 265 166	4,2 5,2 3,2	22,79	451	
026	LOLLAR, ST.	I M W	41 27 14	63 30 33	306 162 144	220 113 107	255 144 111	168 91 77	29 15 14	8358 4234 4124	1140 753 387	13,6 17,8 9,4	21,89	382	
027	MITTENAAR	I M W	28 13 15	20 9 11	81 50 31	57 36 21	105 56 49	79 43 36	-16 -2 -14	4854 2404 2450	207 126 81	4,3 5,2 3,3	35,17	138	
028	POHLHEIM, ST.	I M W	85 41 44	67 33 34	481 253 228	355 185 170	376 210 166	247 133 114	123 51 72	13361 6536 6825	800 457 343	6,0 7,0 5,0	38,00	352	
029	RABENAU	I M W	21 8 13	28 15 13	87 46 41	68 33 35	70 31 39	58 26 32	10 8 2	5042 2411 2631	38 17 21	0,8 0,7 0,8	43,40	116	
030	REISKIRCHEN	I M W	32 16 16	41 23 18	181 86 95	133 69 64	138 66 72	113 56 57	34 13 21	7673 3722 3951	196 100 96	2,6 2,7 2,4	44,97	171	
031	SCHOEFFENGRUND	I M W	22 11 11	24 16 8	140 79 61	107 56 51	124 68 56	95 54 41	14 6 8	5388 2651 2737	74 41 33	1,4 1,5 1,2	34,07	158	
032	SIEGBACH	I M W	19 10 9	21 10 11	37 19 18	26 14 12	54 29 25	41 20 21	-19 -10 -9	2955 1410 1545	42 18 24	1,4 1,3 1,6	29,08	102	
033	SINN	I M W	30 10 20	47 13 34	153 86 67	124 68 56	199 112 87	144 81 63	-63 -29 -34	6106 2958 3148	333 211 122	5,5 7,1 3,9	18,68	327	
034	SOLMS, ST.	I M W	58 34 24	71 35 36	377 198 179	199 115 84	312 161 151	245 122 123	52 36 16	12642 6179 6463	684 405 279	5,4 6,6 4,3	34,03	371	
035	STAUFENBERG, ST.	I M W	33 16 17	48 22 26	162 76 86	125 59 66	142 76 66	112 58 54	5 -6 11	7229 3518 3711	449 272 177	6,2 7,7 4,8	28,11	257	
036	WALDSOLMS	I M W	15 8 7	22 12 10	75 39 36	63 32 31	80 39 41	63 28 35	-12 -4 -8	4049 1990 2059	70 31 39	1,7 1,6 1,9	44,55	91	
177	LAHN-DILL-KREIS	I M W	1598 829 769	1787 919 868	7853 4119 3734	5469 2843 2626	7185 3836 3349	4990 2585 2405	479 193 286	312791 152107 160684	14710 8678 6032	4,7 5,7 3,8	1695,06	185	

SCHL. NR. DER GE- MEIN- DE	N A M E	G E S C H L. .	BEVOELKERUNGSVORGAENGE IM 1. HALBJAHR 1978								WOHNBEVOELKERUNG AM 30.06.1978			GEWÄR- KUNGS- FLÄ- CHE	EIN- WOHN- NER JE QKM	
			GE- BO- RE- NE	GE- STOR- BE- NE	ZUGEZOGENE		FORTGEZOGENE		ZU- OD.AB- NAHME DER BEV.	INS- GESAMT	DARUNTER NICHTDEUTSCHE		AM 01.01.1978 QKM ANZAHL			
					INS- GESAMT	AUS HESS.GE- MEINDEN	INS- GESAMT	NACH HESS.GE- MEINDEN			ANZAHL	V.H.				
178	LKR.LIMBURG-WEILBURG															
001	BESELICH	I M W	18 8 10	26 12 14	67 33 34	28 16 12	95 51 44	66 35 31	-36 -22 -14	4635 2220 2415	174 98 76	3,8 4,4 3,1	31,49	147		
002	BRECHEN	I M W	31 16 15	30 18 12	100 54 46	77 43 34	106 47 59	63 27 36	-5 5 -10	6185 2987 3198	100 69 31	1,6 2,3 1,0	24,87	249		
003	CAMBERG, ST.	I M W	44 23 21	58 22 36	263 124 139	159 75 84	255 127 128	179 90 89	-6 -2 -4	11208 5395 5813	391 223 168	3,5 4,1 2,9	54,66	205		
004	DORNBURG	I M W	40 27 13	63 35 28	153 90 63	67 42 25	141 74 67	69 35 34	-11 8 -19	7885 3745 4140	152 110 42	1,9 2,9 1,0	33,20	238		
005	ELBTAL	I M W	18 5 13	10 5 5	53 30 23	29 16 13	57 30 27	44 21 23	4 0 4	2063 1021 1042	48 29 19	2,3 2,8 1,8	11,11	186		
006	ELZ	I M W	46 20 26	29 15 14	155 87 68	84 47 37	206 121 85	94 58 36	-34 -29 -5	6876 3274 3602	317 185 132	4,6 5,7 3,7	16,87	408		
007	HADAMAR, ST.	I M W	52 34 18	88 46 42	315 181 134	153 91 62	263 152 111	130 73 57	16 17 -1	10559 5096 5463	329 167 162	3,1 3,3 3,0	40,96	258		
008	HUENFELDEN	I M W	50 27 23	59 24 35	242 120 122	178 84 94	147 80 67	102 53 49	86 43 43	8184 3959 4225	144 77 67	1,8 1,9 1,6	62,70	131		
009	LIMBURG A.D.LAHN, ST.	I M W	138 75 63	181 102 79	887 482 405	431 237 194	744 405 339	355 186 169	100 50 50	28425 13104 15321	1492 744 748	5,2 5,7 4,9	45,14	630		
010	LOEHNBERG	I M W	24 10 14	27 12 15	65 35 30	47 23 24	53 27 26	40 20 20	9 6 3	4409 2188 2221	191 129 62	4,3 5,9 2,8	33,82	130		
011	MENGERSKIRCHEN	I M W	23 12 11	30 15 15	80 45 35	39 23 16	60 29 31	29 15 14	13 13 0	4603 2233 2370	158 100 58	3,4 4,5 2,4	30,82	149		
012	MERENBERG	I M W	11 6 5	21 12 9	72 43 29	57 31 26	50 28 22	36 19 17	12 9 3	2305 1127 1178	16 13 3	0,7 1,2 0,3	23,09	100		
013	RUNKEL, ST.	I M W	45 22 23	64 40 24	242 139 103	177 108 69	257 160 97	199 130 69	-34 -39 5	8590 4090 4500	143 98 45	1,7 2,4 1,0	43,74	196		
014	SELTERS (TAUNUS)	I M W	32 17 15	34 16 18	137 66 71	97 49 48	163 84 79	123 61 62	-28 -17 -11	6214 3019 3195	191 119 72	3,1 3,9 2,3	40,45	154		
015	VILLMAR	I M W	28 18 10	40 17 23	99 51 48	67 35 32	96 48 48	75 35 40	-9 4 -13	6430 3044 3386	124 71 53	1,9 2,3 1,6	43,10	149		
016	WALDBRUNN (WESTERWALD)	I M W	27 20 7	24 16 8	104 46 58	53 28 25	116 67 49	87 53 34	-9 -17 8	5093 2434 2659	220 118 102	4,3 4,8 3,8	29,74	171		
017	WEILBURG, ST.	I M W	44 18 26	94 50 44	283 168 115	157 85 72	289 169 120	206 113 93	-56 -33 -23	12296 5798 6498	380 216 164	3,1 3,7 2,5	57,34	214		
018	WEILMUNSTER	I M W	44 26 18	69 35 34	192 105 87	126 67 59	191 101 90	141 70 71	-24 -5 -19	8969 4383 4586	349 219 130	3,9 5,0 2,8	77,11	116		
019	WEINBACH	I M W	18 7 11	32 13 19	69 35 34	62 29 33	71 38 33	53 28 25	-16 -9 -7	4513 2223 2290	37 24 13	0,8 1,1 0,6	37,66	120		
178	LKR.LIMBURG-WEILBURG	I M W	733 391 342	979 505 474	3578 1934 1644	2088 1129 959	3360 1838 1522	2091 1122 969	-28 -18 -10	149442 71340 78102	4956 2809 2147	3,3 3,9 2,7	737,86	203		

SCHL. NR. DER GE- MEIN- DE	N A M E	G E S C H L .	BEVOELKERUNGSVORGAENGE IM 1. HALBJAHR 1978								WOHNBEVOELKERUNG AM 30.06.1978			GEMAR- KUNGS- FLAE- CHE	EIN- WOH- NER JE QKM AM 01.01.1978
			GE- BO- RE- NE	GE- STOR- BE- NE	ZUGEZOGENE		FORTGEZOGENE		ZU- OD.AB- NAHME DER BEV.	INS- GESAMT	DARUNTER NICHTDEUTSCHE				
					INS- GESAMT	AUS HESS.GE- MEINDEN	INS- GESAMT	NACH HESS.GE- MEINDEN			INS- GESAMT	ANZAHL	V.H.		
179	MAIN-KINZIG-KREIS														
002	BIEBERGEMUEND	I M W	27 10 17	48 27 21	113 54 59	77 37 40	106 49 57	71 33 38	-14 -12 -2	6855 3340 3515	122 50 72	1,8 1,5 2,0	78,53	87	
003	BIRSTEIN	I M W	37 21 16	38 21 17	85 48 37	72 38 34	94 49 45	77 39 38	-10 -1 -9	5684 2801 2883	46 30 16	0,8 1,1 0,6	86,63	66	
004	BRACHTTAL	I M W	19 10 9	45 23 22	138 74 64	111 58 53	96 54 42	71 40 31	16 7 9	4583 2258 2325	172 102 70	3,8 4,5 3,0	30,85	149	
005	BRUCHKOEBEL, ST.	I M W	84 47 37	76 35 41	577 294 283	423 210 213	542 301 241	388 218 170	43 5 38	17570 8588 8982	831 469 362	4,7 5,5 4,0	29,65	593	
006	ERLENSEE	I M W	48 25 23	62 38 24	311 164 147	213 109 104	339 171 168	247 120 127	-42 -20 -22	10556 5075 5481	980 530 450	9,3 10,4 8,2	18,59	568	
007	FLOERSBACHTAL	I M W	13 9 4	13 6 7	68 35 33	34 19 15	38 20 18	20 10 10	30 18 12	2299 1098 1201	22 13 9	1,0 1,2 0,7	52,10	44	
008	FREIGERICHT	I M W	58 20 38	67 31 36	227 124 103	139 79 60	196 102 94	137 70 67	22 11 11	12578 6137 6441	461 250 211	3,7 4,1 3,3	33,42	376	
009	GELNHAUSEN, ST.	I M W	96 55 41	162 63 99	578 303 275	423 213 210	464 268 196	258 158 140	48 27 21	18179 8494 9685	1102 678 424	6,1 8,0 4,4	45,20	402	
010	GROSSKROTZENBURG	I M W	29 16 13	49 26 23	119 65 54	51 25 26	197 107 90	102 56 46	-98 -52 -46	6324 3146 3178	445 265 180	7,0 8,4 5,7	7,44	850	
011	GRUENDAU	I M W	45 20 25	59 35 24	261 145 116	202 104 98	195 108 87	130 67 63	52 22 30	10313 5111 5202	381 231 150	3,7 4,5 2,9	67,68	152	
012	HAMMERSBACH	I M W	16 7 9	19 13 6	89 53 36	59 34 25	86 53 33	67 39 28	0 -6 6	3537 1742 1795	114 64 50	3,2 3,7 2,8	20,15	176	
013	HANAU, ST.	I M W	368 206 162	599 289 310	2458 1364 1094	1244 689 555	2484 1381 1103	1448 773 675	-257 -100 -157	85591 40930 44661	12134 6685 5449	14,2 16,3 12,2	76,95	1112	
014	HASSELROTH	I M W	33 18 15	34 18 16	321 171 150	164 89 75	283 147 136	259 133 126	37 24 13	6697 3257 3440	409 228 181	6,1 7,0 5,3	18,92	354	
015	JOSSGRUND	I M W	25 12 13	16 8 8	27 16 11	16 8 8	53 24 29	38 17 21	-17 -4 -13	3273 1652 1621	42 24 18	1,3 1,5 1,1	50,72	65	
016	LANGENSELBOLD	I M W	36 14 22	69 37 32	238 121 117	157 79 78	274 134 140	196 100 96	-69 -36 -33	9909 4811 5098	473 284 189	4,8 5,9 3,7	26,25	377	
017	LINSENGERICHT	I M W	39 23 16	38 18 20	180 91 89	155 77 78	144 75 69	108 58 50	37 21 16	7988 3888 4100	236 121 115	3,0 3,1 2,8	29,82	268	
018	MAINTAL, ST.	I M W	152 78 74	123 62 61	1277 678 599	912 487 425	1210 639 571	825 432 393	96 55 41	35792 17365 18427	4100 2242 1858	11,5 12,9 10,1	32,40	1105	
019	NEUBERG	I M W	20 7 13	22 11 11	150 79 71	113 57 56	108 57 51	67 35 32	40 18 22	4718 2285 2433	272 147 125	5,8 6,4 5,1	10,54	448	
020	NIDDERAU, ST.	I M W	64 39 25	69 33 36	437 213 224	370 177 193	245 130 115	192 99 93	187 89 98	13199 6408 6791	452 257 195	3,4 4,0 2,9	46,78	282	

SCHL. NR. DER GE- MEIN- DE	N A M E	G E S C H L. .	BEVÖLKERUNGSVORGÄNGE IM 1. HALBJAHR 1978								WOHNBEVÖLKERUNG AM 30.06.1978			GEPAR- KUNGS- FLÄCH- E	EIN- WCH- NER JE QKM
			GE- BO- RE- NE	GE- STOR- BE- NE	ZUGEZOGENE		FORTGEZOGENE		ZU- OD. AB- NAHME DER BEV.	INS- GESAMT	DARUNTER NICHTDEUTSCHE		AM 01.01.1978 QKM ANZAHL		
					INS- GESAMT	AUS HESS. GE- MEINDEN	INS- GESAMT	NACH HESS. GE- MEINDEN			ANZAHL	V. H.			
179	MAIN-KINZIG-KREIS														
021	NIEDERDORFELDEN	I M W	15 9 6	9 5 4	179 95 84	161 87 74	144 74 70	127 66 61	41 25 16	3063 1553 1510	197 110 87	6,4 7,1 5,8	6,55	468	
022	ORB, BAD, ST.	I M W	32 15 17	64 30 34	250 102 148	123 54 69	179 81 98	115 47 68	39 6 33	8295 3591 4704	203 105 98	2,4 2,9 2,1	47,78	174	
023	RODENBACH	I M W	51 30 21	55 30 25	480 227 253	372 179 193	255 142 113	181 102 79	221 85 136	10538 5139 5399	542 293 249	5,1 5,7 4,6	16,71	631	
024	RONNEBURG	I M W	12 7 5	18 8 10	50 30 20	36 21 15	37 20 17	33 18 15	7 9 -2	2621 1302 1319	64 26 38	2,4 2,0 2,9	14,25	184	
025	SCHLUECHTERN, ST.	I M W	59 34 25	86 38 48	223 117 106	162 90 72	226 115 111	127 70 57	-30 -2 -28	13761 6558 7203	278 134 144	2,0 2,0 2,0	113,34	121	
026	SCHOENECK	I M W	49 25 24	35 20 15	542 287 255	278 146 132	455 252 203	352 193 159	101 40 61	10215 5077 5138	758 382 376	7,4 7,5 7,3	21,49	475	
027	SINNTAL	I M W	56 26 30	53 24 29	108 60 48	61 30 31	135 70 65	73 38 35	-24 -8 -16	9455 4600 4855	135 72 63	1,4 1,6 1,3	111,87	85	
028	SODEN-SALM., BAD, ST.	I M W	57 30 27	68 41 27	288 153 135	175 89 86	220 115 105	126 63 63	57 27 30	11070 5303 5767	859 489 370	7,8 9,2 6,4	58,60	189	
029	STEINAU AN DER STRASSE, ST.	I M W	62 35 27	67 39 28	135 71 64	92 47 45	140 84 56	99 58 41	-10 -17 7	10363 5030 5333	360 204 156	3,5 4,1 2,9	104,72	99	
030	WÄCHTERSBACK, ST.	I M W	49 22 27	57 28 29	255 129 126	167 85 82	278 139 139	201 102 99	-31 -16 -15	10098 4887 5211	634 395 239	6,3 8,1 4,6	50,74	199	
200	GUTSBEZIRK SPESSART	I M W	0 0 0	0 0 0	0 0 0	0 0 0	0 0 0	0 0 0	0 0 0	0 0 0	0 0 0	0,0 0,0 0,0	89,20		
179	MAIN-KINZIG-KREIS	I M W	1651 870 781	2120 1057 1063	10164 5363 4801	6562 3417 3145	9223 4961 4262	6175 3254 2921	472 215 257	355124 171426 183698	26824 14880 11944	7,6 8,7 6,5	1397,91	254	
180	MAIN-TAUNUS-KREIS														
001	EPPSTEIN, ST.	I M W	65 40 25	74 26 48	639 308 331	376 169 207	374 204 170	247 129 118	256 118 138	10815 5259 5556	711 374 337	6,6 7,1 6,1	24,20	447	
002	ESCHBORN, ST.	I M W	85 43 42	66 34 32	816 446 370	501 265 236	816 484 332	586 343 243	19 -29 48	17600 8575 5025	1811 986 825	10,3 11,5 9,1	12,14	1450	
003	FLOßERSHEIM AM MAIN, ST.	I M W	90 46 44	83 43 40	490 272 218	307 171 136	469 260 209	338 189 149	28 15 13	16435 8013 8422	1570 870 700	9,6 10,9 8,3	22,96	716	
004	HÄTTERSHEIM AM MAIN, ST.	I M W	139 75 64	83 42 41	870 485 385	535 290 245	879 499 380	596 339 257	47 19 28	23314 11439 11875	3279 1830 1449	14,1 16,0 12,2	15,81	1475	
005	HOCHHEIM AM MAIN, ST.	I M W	85 49 36	65 37 28	734 359 375	268 133 135	650 335 315	407 210 197	104 36 68	14710 7090 7620	806 437 369	5,5 6,2 4,8	19,43	5757	

SCHL. NR. DER GE- MEIN- DE.	N A M E	G E S C H L .	BEVOELKERUNGSVORGAENGE IM 1. HALBJAHR 1978								WOHNBEVOELKERUNG AM 30.06.1978			GEMAR- KUNGS- FLAE- CHE	EIN- WCH- NER JE QKM
			GE- BO- RE- NE	GE- STOR- BE- NE	ZUGEZOGENE		FORTGEZOGENE		ZU- OD.AB- NAHME DER BEV.	INS- GESAMT	DARUNTER NICHTDEUTSCHE		AM 01.01.1978 QKM ANZAHL		
					INS- GESAMT	AUS HESS.GE- MEINDEN	INS- GESAMT	NACH HESS.GE- MEINDEN			INS- GESAMT	ANZAHL		V.H.	
180	MAIN-TAUNUS-KREIS														
	006 HOFHEIM AM TAUNUS,ST.	I M W	145 71 74	180 89 91	1132 601 531	680 367 313	1033 542 491	607 305 302	64 41 23	33126 15965 17161	2104 1168 936	6,4 7,3 5,5	57,37	577	
	007 KELKHEIM (TAUNUS),ST.	I M W	106 51 55	88 52 36	958 505 453	551 296 255	702 394 308	421 235 186	274 110 164	26921 13156 13765	2292 1244 1048	8,5 9,5 7,6	30,74	876	
	008 KRIFTEL	I M W	49 24 25	36 17 19	402 214 188	286 151 135	277 151 126	219 112 107	138 70 68	8786 4431 4355	1010 645 365	11,5 14,6 8,4	6,76	1300	
	009 LIEDERBACH	I M W	37 19 18	18 8 10	264 136 128	187 99 88	285 154 131	181 95 86	-2 -7 5	6579 3479 3100	678 387 291	10,3 11,1 9,4	6,20	1061	
	010 SCHWALBACH (TAUNUS),ST.	I M W	59 29 30	47 21 26	579 276 303	383 172 211	612 313 299	437 228 209	-21 -29 8	15144 7331 7813	1280 651 629	8,5 8,9 8,1	6,48	2337	
	011 SODEN AM TAUNUS,BAD,ST.	I M W	72 41 31	110 51 59	903 473 430	529 270 259	762 397 365	457 216 241	103 66 37	18276 8460 5816	1941 1023 918	10,6 12,1 9,4	12,47	1466	
	012 SULZBACH (TAUNUS)	I M W	16 8 8	28 18 10	217 114 103	150 79 71	202 101 101	156 76 80	3 3 0	6396 3041 3355	457 229 228	7,1 7,5 6,8	7,85	815	
180	MAIN-TAUNUS-KREIS	I M W	948 496 452	878 438 440	8004 4189 3815	4753 2462 2291	7061 3834 3227	4652 2477 2175	1013 413 600	198102 96239 101863	17939 9844 8095	9,1 10,2 7,9	222,40	891	
191	ODENWALDKREIS														
	001 BEERFELDEN, ST.	I M W	39 21 18	45 28 17	124 64 60	45 20 25	123 63 60	68 35 33	-5 -6 1	6723 3139 3584	495 265 230	7,4 8,4 6,4	71,18	94	
	002 BRENSBACH	I M W	28 14 14	25 12 13	113 59 54	89 44 45	93 52 41	74 40 34	23 9 14	4244 2045 2199	140 62 78	3,3 3,0 3,5	23,17	183	
	003 BREUBERG, ST.	I M W	29 17 12	30 19 11	169 89 80	107 57 50	215 128 87	113 72 41	-47 -41 -6	6668 3265 3403	1114 678 436	16,7 20,8 12,8	30,76	217	
	004 BROMBACH TAL	I M W	17 9 8	21 11 10	68 28 40	44 18 26	62 35 27	51 27 24	2 -9 11	3015 1464 1551	113 56 57	3,7 3,8 3,7	20,44	148	
	005 ERBACH, ST.	I M W	35 18 17	74 37 37	279 142 137	170 84 86	267 149 118	181 98 83	-27 -26 -1	10501 4900 5601	872 440 432	8,3 9,0 7,7	61,53	171	
	006 FRAENKISCH-CRUMBACH	I M W	13 8 5	17 8 9	69 40 29	61 36 25	45 25 20	41 23 18	20 15 5	2585 1274 1311	40 21 19	1,5 1,6 1,4	16,09	161	
	007 HESSENECK	I M W	3 1 2	3 2 1	28 21 7	14 13 1	32 21 11	15 8 7	-4 -1 -3	852 416 436	53 41 12	6,2 9,9 2,8	29,99	28	
	008 HOECHST I.ODW.	I M W	44 24 20	46 22 24	164 77 87	113 59 54	173 98 75	111 63 48	-11 -19 8	8069 3954 4115	701 385 316	8,7 9,7 7,7	30,52	264	
	009 KOENIG, BAD	I M W	41 18 23	60 39 21	243 128 115	164 87 77	197 100 97	132 68 64	27 7 20	7923 3771 4152	397 204 193	5,0 5,4 4,6	46,72	170	

SCHL. NR. DER GE- MEIN- DE	N A M E	G E S C H L .	BEVOELKERUNGSVORGAENGE IM 1. HALBJAHR 1978								WOHNBEVOELKERUNG AM 30.06.1978			GEMAR- KUNGS- FLAE- CHE	EIN- WCH- NER JE QKM
			GE- BO- RE- NE	GE- STOR- BE- NE	ZUGEZOGENE		FORTGEZOGENE		ZU- OD.AB- NAHME DER BEV.	INS- GESAMT	DARUNTER NICHTDEUTSCHE		AM 01.01.1978 QKM ANZAHL		
					INS- GESAMT	AUS HESS.GE- MEINDEN	INS- GESAMT	NACH HESS.GE- MEINDEN			ANZAHL	V.H.			
181	ODENWALDKREIS														
010	LUETZELBACH	I M W	20 12 8	27 17 10	130 74 56	90 48 42	97 51 46	48 22 26	26 18 8	5735 2861 2874	310 179 131	5,4 6,3 4,6	35,46	162	
011	MICHELSTADT, ST.	I M W	67 23 44	78 39 39	336 175 161	223 119 104	311 154 157	188 98 90	14 5 9	13694 6406 7288	997 516 481	7,3 8,1 6,6	86,97	157	
012	MOSSAUTAL	I M W	9 4 5	15 7 8	58 37 21	36 22 14	35 17 18	26 12 14	17 17 0	2170 1079 1091	56 32 24	2,6 3,0 2,2	48,50	45	
013	REICHELSCHEIM (ODENWALD)	I M W	41 23 18	41 25 16	159 85 74	122 61 61	171 85 86	105 49 56	-12 -2 -10	7131 3525 3606	520 273 247	7,3 7,7 6,8	58,21	123	
014	ROTHENBERG	I M W	5 0 5	16 11 5	60 25 35	22 11 11	30 11 19	15 6 9	19 3 16	2301 1168 1133	37 23 14	1,6 2,0 1,2	30,47	76	
015	SENSBACHTAL	I M W	4 1 3	5 3 2	31 16 15	17 10 7	19 6 13	9 1 8	11 8 3	1050 522 528	9 9 0	0,9 1,7 0,0	33,93	31	
181	ODENWALDKREIS	I M W	395 193 202	503 280 223	2031 1060 971	1317 689 628	1870 995 875	1177 622 555	53 -22 75	82661 39789 42872	5854 3184 2670	7,1 8,0 6,2	623,95	132	
182	LKR.OFFENBACH														
001	DIETZENBACH,ST.	I M W	155 71 84	71 40 31	1134 605 529	738 397 341	1185 616 569	786 409 377	33 20 13	23631 11681 11950	2638 1413 1225	11,2 12,1 10,3	21,67	1090	
002	DREIEICH,ST.	I M W	185 80 105	188 88 100	1196 660 536	734 386 348	1235 690 545	827 442 385	-42 -38 -4	39870 19221 20649	4092 2266 1826	10,3 11,8 8,8	53,35	747	
003	EGELSBACH	I M W	23 9 14	39 21 18	207 110 97	145 78 67	241 122 119	179 89 90	-50 -24 -26	8475 4155 4320	577 327 250	6,8 7,9 5,8	14,81	572	
004	HAINBURG	I M W	80 51 29	70 37 33	453 250 203	317 179 138	294 162 132	215 120 95	169 102 67	13051 6348 6703	1041 592 449	8,0 9,3 6,7	15,94	819	
005	OBERTSHAUSEN	I M W	123 77 46	80 42 38	839 462 377	580 315 265	657 353 304	453 241 212	225 144 81	20147 5780 10367	2920 1498 1422	14,5 15,3 13,7	13,56	1486	
006	HEUSENSTAMM,ST.	I M W	58 29 29	70 38 32	691 361 330	428 223 205	558 295 263	361 180 181	121 57 64	16786 8139 8647	1166 670 496	6,9 8,2 5,7	18,50	907	
007	LANGEN,ST.	I M W	122 57 65	158 72 86	1402 705 697	516 265 251	1398 723 675	955 476 479	-32 -33 1	29669 14049 15620	2999 1567 1432	10,1 11,2 9,2	29,12	1019	
008	MAINHAUSEN	I M W	29 14 15	39 21 18	168 89 79	109 61 48	160 84 76	94 45 49	-2 -2 0	6760 3342 3418	418 227 191	6,2 6,8 5,6	17,87	378	
009	MUEHLHEIM AM MAIN,ST.	I M W	127 63 64	110 56 54	778 480 298	528 316 212	882 537 345	617 375 242	-87 -50 -37	24300 12098 12202	2482 1426 1056	10,2 11,8 8,7	20,74	1172	
010	NEU-ISENBURG,ST.	I M W	136 59 77	182 100 82	1296 745 551	687 372 315	1457 831 626	940 507 433	-207 -127 -80	36408 17132 19276	4356 2290 2066	12,0 13,4 10,7	24,29	1499	

SCHL. NR. DER GE- MEIN- DE	N A M E	G E S C H L .	BEVÖLKERUNGSVORGÄNGE IM 1. HALBJAHR 1978								WOHNBEVÖLKERUNG AM 30.06.1978			GEMAR- KUNGS- FLÄCH- E CHE	EIN- WOHN- NER JE QKM
			GE- BO- RE- NE	GE- STOR- BE- NE	ZUGEZOGENE		FORTGEZOGENE		ZU- DO.AB- NAHME DER BEV.	INS- GESAMT	DARUNTER NICHTDEUTSCHE				
					INS- GESAMT	AUS HESS.GE- MEINDEN	INS- GESAMT	NACH HESS.GE- MEINDEN			ANZAHL	V.H.	AM 01.01.1978 QKM ANZAHL		
182	LKR.OFFENBACH														
	011 RODGAU	I M W	188 104 84	149 81 68	1149 626 523	755 401 354	989 526 463	625 315 310	199 123 76	33687 16533 17154	2616 1422 1194	7,8 8,6 7,0	65,04	518	
	012 ROEDERMARK	I M W	118 60 58	79 45 34	734 394 340	457 240 217	627 351 276	371 203 168	146 58 88	20820 10183 10637	1692 919 773	8,1 9,0 7,3	30,01	694	
	013 SELIGENSTADT,ST.	I M W	75 34 41	86 44 42	342 173 169	193 100 93	394 217 177	263 141 122	-63 -54 -9	17044 8193 8851	1143 584 559	6,7 7,1 6,3	30,83	553	
182	LKR.OFFENBACH	I M W	1419 708 711	1321 685 636	10389 5660 4729	6187 3333 2854	10077 5507 4570	6686 3543 3143	410 176 234	290648 140854 149794	28140 15201 12939	9,7 10,8 8,6	355,73	817	
183	RHEINGAU-TAUNUS-KREIS														
	001 AARBERGEN	I M W	27 11 16	40 22 18	136 66 70	59 26 33	173 106 67	87 51 36	-50 -51 1	6378 3262 3116	786 531 255	12,3 16,3 8,2	33,94	188	
	002 ELTVILLE AM RHEIN,ST.	I M W	64 26 38	124 56 68	468 235 233	320 161 159	386 189 157	290 137 153	22 16 6	15313 7113 8200	831 436 395	5,4 6,1 4,8	46,75	328	
	003 GEISENHEIM,ST.	I M W	37 20 17	79 41 38	339 168 171	181 85 96	227 116 111	129 64 65	-70 -31 -39	11879 5673 6206	659 365 294	5,5 6,4 4,7	40,34	294	
	004 HEIDENROD.	I M W	32 11 21	47 24 23	170 94 76	106 56 50	148 79 69	90 43 47	7 2 5	6048 2955 3093	139 77 62	2,3 2,6 2,0	95,87	63	
	005 HOHENSTEIN	I M W	25 16 9	27 14 13	156 77 79	109 54 55	128 65 63	93 44 49	26 14 12	5657 2778 2879	134 80 54	2,4 2,9 1,9	63,83	89	
	006 HUENSTETTEN	I M W	27 10 17	37 19 18	255 138 117	196 105 91	212 113 99	143 75 68	33 16 17	7002 3483 3519	157 91 66	2,2 2,6 1,9	50,52	139	
	007 IDSTEIN,ST.	I M W	84 49 35	110 44 66	570 304 266	365 197 168	435 248 187	272 153 119	109 61 48	17597 8727 8870	1484 877 607	8,4 10,0 6,8	79,58	221	
	008 KIEDRICH	I M W	13 7 6	32 11 21	87 35 52	57 22 35	89 34 55	59 23 36	-21 -3 -18	3409 1491 1918	120 62 58	3,5 4,2 3,0	12,34	276	
	009 LORCH,ST.	I M W	19 10 9	38 25 13	96 64 32	36 22 14	105 63 42	49 29 20	-28 -14 -14	4644 2234 2410	111 66 45	2,4 3,0 1,9	54,54	85	
	010 NIEDERNHAUSEN	I M W	43 21 22	62 28 34	363 187 176	244 122 122	292 160 132	200 107 93	52 20 32	10554 5152 5402	543 320 223	5,1 6,2 4,1	35,25	299	
	011 DESTRICH-WINKEL,ST.	I M W	45 22 23	53 28 25	270 144 126	174 90 84	205 107 98	123 63 60	-57 31 26	10867 5185 5682	669 362 307	6,2 7,0 5,4	59,51	183	
	012 RUEDESHEIM AM RHEIN,ST.	I M W	36 26 10	80 40 40	307 160 147	106 49 57	314 173 141	190 105 85	-51 -27 -24	10308 4780 5528	760 381 379	7,4 8,0 6,9	51,57	200	
	013 SCHLANGENBAD	I M W	25 17 8	29 16 13	215 104 111	145 72 73	162 87 75	110 60 50	49 18 31	5436 2643 2793	277 146 131	5,1 5,5 4,7	36,51	149	

SCHL. NR. DER GEMEINDE	N A M E	G E S C H L .	BEVÖLKERUNGSVORGÄNGE IM 1. HALBJAHR 1978								WOHNBEVÖLKERUNG AM 30.06.1978			GEWÄRKUNGS- FLÄCHE	EINW.- WCH- NER JE QKM
			GE- BO- RE- NE	GE- STOR- BE- NE	ZUGEZOGENE		FORTGEZOGENE		ZU- OD.-AB- NAHME DER BEV.	INS- GESAMT	DARUNTER NICHTDEUTSCHE				
					INS- GESAMT	AUS HESS.GE- MEINDEN	INS- GESAMT	NACH HESS.GE- MEINDEN			ANZAHL	V.H.	AM 01.01.1978 QKM ANZAHL		
193	RHEINGAU-TAUNUS-KREIS														
014	SCHWALBACH, BAD, ST.	I M W	36 18 18	63 26 37	322 157 165	163 71 92	308 154 154	188 90 98	-13 -5 -8	8864 4030 4834	640 331 309	7,2 8,2 6,4	40,28	220	
015	TAUNUSSTEIN, ST.	I M W	129 62 67	113 63 50	1096 610 486	635 316 319	783 425 358	505 273 232	329 184 145	24917 12238 12679	1585 986 599	6,4 8,1 4,7	67,00	372	
016	WALDEMS	I M W	10 5 5	19 9 10	122 61 61	95 48 47	100 47 53	75 33 42	13 10 3	4298 2097 2201	100 75 25	2,3 3,6 1,1	36,69	117	
017	WALLUF	I M W	21 13 8	23 14 9	169 88 81	131 67 64	154 80 74	105 56 49	13 7 6	4578 2402 2576	263 162 101	5,3 6,7 3,9	6,74	739	
183	RHEINGAU-TAUNUS-KREIS	I M W	673 344 329	976 480 496	5141 2692 2449	3122 1563 1559	4221 2246 1975	2708 1406 1302	617 310 307	158149 76243 81906	9258 5348 3910	5,9 7,0 4,8	811,27	195	
184	VOGELSBERGKREIS														
001	ALSFELD, ST.	I M W	75 37 38	104 49 55	456 294 162	319 201 118	539 353 186	376 251 125	-112 -71 -41	17970 9058 8912	504 278 226	2,8 3,1 2,5	129,69	139	
002	ANTRIFTTAL	I M W	9 3 6	10 7 3	21 9 12	7 2 5	41 19 22	38 17 21	-21 -14 -7	2020 972 1048	10 6 4	0,5 0,6 0,4	26,59	76	
003	FELDTAL	I M W	12 7 5	21 10 11	47 25 22	43 21 22	43 22 21	36 18 18	-5 0 -5	2995 1451 1544	30 16 14	1,0 1,1 0,9	55,69	54	
004	FREIENSTEINAU	I M W	14 5 9	19 12 7	37 23 14	35 21 14	36 16 20	26 12 14	-4 0 -4	3193 1562 1631	4 2 2	0,1 0,1 0,1	65,67	49	
005	GEMUENDEN (FELDA)	I M W	12 6 6	22 12 10	37 18 19	31 15 16	27 18 9	24 16 8	0 -6 6	3026 1476 1550	41 29 12	1,4 2,0 0,8	55,00	55	
006	GREBENAU, ST.	I M W	17 12 5	17 10 7	40 18 22	36 16 20	51 33 18	47 29 18	-11 -13 2	2883 1371 1512	22 14 8	0,8 1,0 0,5	55,38	52	
007	GREBENHAIN	I M W	24 15 9	32 18 14	66 41 25	45 28 17	83 37 46	69 29 40	-25 1 -26	4816 2376 2440	63 30 33	1,3 1,3 1,4	91,63	53	
008	HERBSTSTEIN, ST.	I M W	18 7 11	28 14 14	68 35 33	34 16 18	91 41 50	47 21 26	-33 -13 -20	4639 2268 2371	31 13 18	0,7 0,6 0,8	79,99	58	
009	HOMBERG (OHM), ST.	I M W	44 21 23	51 24 27	125 75 50	75 46 29	146 64 82	105 50 55	-28 8 -36	7462 3753 3709	341 209 132	4,6 5,6 3,6	88,02	85	
010	KIRTORF, ST.	I M W	13 5 8	21 12 9	28 12 16	27 12 15	47 27 20	38 21 17	-27 -22 -5	3285 1558 1727	28 10 18	0,9 0,6 1,0	79,88	41	
011	LAUTERBACH, ST.	I M W	75 43 32	100 54 46	365 239 126	228 152 76	383 238 145	287 176 111	-43 -10 -33	14699 7035 7664	579 318 261	3,9 4,5 3,4	102,00	144	
012	LAUTERTAL	I M W	12 2 10	15 8 7	35 21 14	27 15 12	54 31 23	42 22 20	-22 -16 -6	2495 1254 1241	8 5 3	0,3 0,4 0,2	53,58	47	

SCHL. NR. DER GE- MEIN- DE	N A M E	G E S C H L .	BEVOELKERUNGSVORGAENGE IM 1. HALBJAHR 1978								WOHNBEVOELKERUNG AM 30.06.1978			GEMAR- KUNGS- FLAE- CHE	EIN- WOHN- NER JE QKM AM 01.01.1978
			GE- BO- RE- NE	GE- STOR- BE- NE	ZUGEZOGENE		FORTGEZOGENE		ZU- OD.AB- NAHME DER BEV.	INS- GESAMT	DARUNTER NICHTDEUTSCHE				
					INS- GESAMT	AUS HESS.GE- MEINDEN	INS- GESAMT	NACH HESS.GE- MEINDEN			ANZAHL	V.H.			
184	VOGELSBERGKREIS														
	013 MUECKE	I M W	43 27 16	55 25 30	125 69 56	108 61 47	98 47 51	86 43 43	15 24 -9	8748 4244 4504	76 43 33	0,9 1,0 0,7		86,24	101
	014 ROMROD, ST.	I M W	16 5 11	14 7 7	48 31 17	36 23 13	62 33 29	46 25 21	-12 -4 -8	2851 1391 1460	40 26 14	1,4 1,9 1,0		54,42	52
	015 SCHLITZ, ST.	I M W	55 23 32	63 28 35	154 84 70	85 44 41	133 74 59	82 43 39	13 5 8	5388 4489 4899	239 131 108	2,5 2,9 2,2		142,07	66
	016 SCHOTTEN, ST.	I M W	50 24 26	73 34 39	168 85 83	125 60 65	194 112 82	156 88 68	-49 -37 -12	9630 4564 5066	107 45 62	1,1 1,0 1,2		133,52	72
	017 SCHWALMTAL	I M W	13 7 6	15 9 6	62 32 30	47 23 24	45 20 25	36 15 21	15 10 5	3277 1575 1702	26 11 15	0,8 0,7 0,9		54,39	60
	018 ULRICHSTEIN, ST.	I M W	13 7 6	18 7 11	40 24 16	30 17 13	58 25 33	52 23 29	-23 -1 -22	3245 1582 1663	29 21 8	0,9 1,3 0,5		65,61	49
	019 WARTENBERG	I M W	19 9 10	22 11 11	57 29 28	44 21 23	48 31 17	36 22 14	6 -4 10	3505 1680 1825	32 18 14	0,9 1,1 0,8		39,54	89
184	VOGELSBERGKREIS	I M W	534 265 269	700 351 349	1979 1164 815	1382 794 588	2179 1241 938	1629 921 708	-366 -163 -203	110127 53659 56468	2210 1225 985	2,0 2,3 1,7		1458,91	75
185	WETTERPAUKREIS														
	001 ALTENSTADT	I M W	45 24 21	35 10 25	263 133 130	202 99 103	210 114 96	178 91 87	63 33 30	8381 4201 4180	440 299 141	5,2 7,1 3,4		30,07	279
	002 BUEDINGEN, ST.	I M W	76 42 34	113 55 58	296 144 152	205 96 109	327 173 154	228 120 108	-68 -42 -26	16843 8176 8667	697 374 323	4,1 4,6 3,7		122,84	137
	003 RUTZBACH, ST.	I M W	91 46 45	149 85 64	415 211 204	281 146 135	450 250 200	303 170 133	-93 -78 -15	20950 10104 10846	1091 602 489	5,2 6,0 4,5		106,61	197
	004 ECHZFLL	I M W	25 17 8	32 13 19	112 60 52	84 46 38	101 54 47	73 37 36	4 10 -6	5164 2754 2410	130 82 48	2,5 3,0 2,0		37,62	137
	005 FLORSTADT	I M W	31 16 15	50 23 27	111 62 49	97 53 44	117 69 48	96 56 40	-25 -14 -11	7566 3683 3883	140 81 59	1,9 2,2 1,5		39,60	191
	006 FRIEDBERG (HESSEN), ST.	I M W	104 52 52	179 84 95	784 438 346	435 233 202	864 470 394	650 339 311	-155 -64 -91	24282 11674 12608	1427 818 609	5,9 7,0 4,8		50,18	484
	007 GEDERN, ST.	I M W	31 16 15	57 28 29	124 69 55	102 52 50	113 58 55	100 48 52	-15 -1 -14	6737 3385 3352	320 256 64	4,7 7,6 1,9		75,24	90
	008 GLAUBURG	I M W	19 14 5	15 3 12	81 36 45	65 30 35	51 25 26	46 22 24	34 22 12	2877 1422 1455	41 24 17	1,4 1,7 1,2		12,66	227
	009 HIRZENHAIN	I M W	11 5 6	11 5 6	58 34 24	32 19 13	77 47 30	54 32 22	-19 -13 -6	2753 1331 1422	265 138 127	9,6 10,4 8,9		16,09	171

SCHL. NR. DER GE- MEIN- DE	N A M E	G E S C H L	BEVOELKERUNGSVORGAENGE IM 1. HALBJAHR 1978								WOHNBEVOELKERUNG AM 30.06.1978			GEMAR- KUNGS- FLAE- CHE	EIN- WOHN- NER JE QKM
			GE- STOR- RE- NE	GE- BE- NE	ZUGEZOGENE		FORTGEZOGENE		ZU- OD. AB- NAHME DER BEV.	INS- GESAMT	DARUNTER NICHTDEUTSCHE		AM 01.01.1978 QKM ANZAHL		
					INS- GESAMT	AUS HESS. GE- MEINDEN	INS- GESAMT	NACH HESS. GE- MEINDEN			ANZAHL	V.H.			
185	WETTERAU-KREIS														
010	KARBEN, ST.	I M W	68 36 32	76 43 33	558 290 268	414 218 196	503 258 245	346 164 182	47 25 22	17381 8518 8863	985 525 460	5,7 6,2 5,2	43,95	395	
011	KEFENROD	I M W	9 6 3	12 8 4	50 24 26	45 21 24	64 27 37	61 25 36	-17 -5 -12	2446 1197 1249	18 10 8	0,7 0,8 0,6	30,67	80	
012	LIMESHAIN	I M W	16 13 3	14 12 2	146 70 76	113 56 57	64 31 33	50 23 27	84 40 44	3784 1864 1920	210 132 78	5,5 7,1 4,1	12,51	302	
013	MUENZENBERG, ST.	I M W	32 14 18	32 17 15	101 50 51	89 43 46	71 34 37	56 29 27	30 13 17	4646 2282 2364	81 49 32	1,7 2,1 1,4	31,64	147	
014	NAUHEIM, BAD, ST.	I M W	106 58 48	243 88 155	1072 531 541	717 354 363	834 410 424	504 238 266	101 91 10	26102 11474 14628	2180 1169 1011	8,4 10,2 6,9	32,54	802	
015	NIDDA, ST.	I M W	80 46 34	130 56 74	377 177 200	286 137 149	286 144 142	192 94 98	41 23 18	16203 7861 8342	560 356 204	3,5 4,5 2,4	118,34	137	
016	NIDDATAL, ST.	I M W	31 21 10	32 18 14	195 96 99	155 75 80	175 84 91	149 69 80	19 15 4	8089 4044 4045	198 112 86	2,4 2,8 2,1	40,24	201	
017	OBBER-MOERLEN	I M W	20 11 9	39 22 17	107 54 53	85 43 42	113 60 53	96 51 45	-25 -17 -8	4898 2369 2529	118 80 38	2,4 3,4 1,5	27,64	130	
018	ORTENBERG, ST.	I M W	38 18 20	50 21 29	149 78 71	107 56 51	157 83 74	131 68 63	-20 -8 -12	7762 3757 4005	167 85 82	2,2 2,3 2,0	54,72	142	
019	RANSTADT	I M W	22 12 10	22 10 12	99 47 52	71 34 37	101 52 49	68 31 37	-2 -3 1	3850 1910 1940	70 34 36	1,8 1,8 1,9	34,18	113	
020	REICHELSCHEIM(WETTERAU), ST.	I M W	26 15 11	34 15 19	168 81 87	139 68 71	136 80 56	107 62 45	24 1 23	5627 2825 2802	152 107 45	2,7 3,8 1,6	27,67	203	
021	ROCKENBERG	I M W	14 3 11	19 9 10	70 33 37	58 27 31	81 42 39	73 36 37	-16 -15 -1	3751 1930 1821	84 51 33	2,2 2,6 1,8	16,14	232	
022	ROSBACH V.D.HOEHE, ST.	I M W	46 18 28	45 23 22	246 123 123	171 85 86	229 119 110	167 80 87	18 -1 19	9215 4573 4642	672 405 267	7,3 8,9 5,8	45,33	203	
023	VILBEL, BAD, ST.	I M W	92 39 53	133 66 67	983 569 414	688 392 296	884 534 350	596 345 251	58 8 50	25538 12449 13089	2049 1140 909	8,0 9,2 6,9	25,65	996	
024	WOELFERSHEIM	I M W	42 24 18	41 20 21	144 67 77	105 49 56	150 92 58	133 83 50	-5 -21 16	7990 3889 4101	187 106 81	2,3 2,7 2,0	43,15	185	
025	WOELLSTADT	I M W	22 13 9	29 14 15	146 76 70	117 60 57	114 55 59	98 46 52	25 20 5	4945 2463 2482	153 98 55	3,1 4,0 2,2	15,38	322	
185	WETTERAU-KREIS	I M W	1097 579 518	1592 748 844	6855 3553 3302	4863 2492 2371	6272 3365 2907	4555 2359 2196	88 19 69	247780 120135 127645	12435 7133 5302	5,0 5,9 4,2	1100,66	225	
	REG-BEZ. D A R M S T A D T	I M W	18896 9707 9189	23981 11978 12003	128349 70304 58045	70373 37533 32840	117753 65044 52709	70108 37495 32613	5511 2989 2522	4123548 1977901 2146047	384009 212872 171137	9,3 10,8 8,0	11562,39	357	

SCHL. NR. DER GE- MEIN- DE	N A M E	G E S C H L. .	BEVÖLKERUNGSVORGÄNGE IM 1. HALBJAHR 1978								WOHNBEVÖLKERUNG AM 30.06.1978			GEWÄR- KUNGS- FLÄCH- E	EIN- WCH- NER JE QKM
			GE- BO- RE- NE	GE- STOR- BE- NE	ZUGEZOGENE		FORTGEZOGENE		ZU- OD. AB- NAHME DER BEV.	INS- GESAMT	DARUNTER NICHTDEUTSCHE		AM 01.01.1978 QKM ANZAHL		
					INS- GESAMT	AUS HESS. GE- MEINDEN	INS- GESAMT	NACH HESS. GE- MEINDEN			ANZAHL	V. H.			
212000	KASSEL, ST.	I M W	675 361 314	1401 697 704	5413 2970 2443	2886 1557 1329	6033 3320 2713	3522 1863 1659	-1346 -686 -660	198104 90285 107819	12729 6972 5757	6,4 7,7 5,3	106,96	1852	
272	LKR.FULDA														
001	BURGHÄUN	I M W	28 11 17	39 20 19	125 92 33	92 63 29	132 79 53	102 57 45	-18 4 -22	5695 2776 2919	56 28 28	1,0 1,0 1,0	65,05	88	
002	DIPPERZ	I M W	19 8 11	14 7 7	35 15 20	24 11 13	36 22 14	32 20 12	4 -6 10	2504 1203 1301	71 42 29	2,8 3,5 2,2	30,08	83	
003	EBERSBURG	I M W	18 8 10	30 11 19	59 32 27	45 22 23	46 29 17	35 22 13	1 0 1	3716 1782 1934	17 6 11	0,5 0,3 0,6	37,07	100	
004	EHRENBERG	I M W	12 4 8	13 5 8	14 8 6	6 3 3	24 11 13	17 8 9	-11 -4 -7	2687 1311 1376	6 1 5	0,2 0,1 0,4	40,83	66	
005	EICHENZELL	I M W	47 26 21	44 22 22	175 92 83	134 74 60	105 44 61	69 29 40	73 52 21	7618 3708 3910	158 85 73	2,1 2,3 1,9	56,02	136	
006	FITERFELD	I M W	34 19 15	33 13 20	61 31 30	40 17 23	78 33 45	57 23 34	-16 4 -20	7083 3517 3566	92 64 28	1,3 1,8 0,8	89,83	79	
007	FLIEDEN	I M W	35 19 16	33 16 17	79 38 41	63 32 31	110 61 49	83 46 37	-29 -20 -9	7643 3697 3946	153 68 85	2,0 1,8 2,2	49,66	154	
008	GERSFELD (RHOEN), ST.	I M W	16 8 8	34 18 16	116 49 67	61 25 36	105 36 69	50 22 28	-7 3 -10	5792 2615 3177	105 72 33	1,8 2,8 1,0	89,36	65	
009	GROSSENLUEDER	I M W	32 18 14	44 23 21	84 36 48	63 27 36	83 42 41	60 27 33	-11 -11 0	7309 3514 3795	53 24 29	0,7 0,7 0,8	73,93	99	
010	HILDERS	I M W	16 10 6	31 15 16	67 32 35	47 26 21	80 41 39	50 25 25	-28 -14 -14	4688 2203 2485	64 29 35	1,4 1,3 1,4	70,39	67	
011	HOFBIEBER	I M W	18 9 9	20 10 10	102 48 54	70 35 35	73 36 37	60 29 31	27 11 16	5062 2490 2572	45 23 22	0,9 0,9 0,9	87,18	58	
012	HOSENFELD	I M W	17 7 10	16 8 8	37 20 17	28 15 13	43 17 26	36 13 23	-5 2 -7	3889 1879 2010	19 18 1	0,5 1,0 0,0	50,71	77	
013	HUENFELD, ST.	I M W	76 42 34	89 46 43	253 107 145	171 71 100	256 117 139	173 78 95	-16 -14 -2	13865 6868 6997	250 128 122	1,8 1,9 1,7	119,78	116	
014	KALBACH	I M W	26 14 12	31 18 13	37 18 19	31 15 16	80 43 37	71 36 35	-48 -29 -19	5380 2567 2813	44 19 25	0,8 0,7 0,9	70,70	76	
015	KUENZELL	I M W	70 34 36	53 26 27	386 199 187	289 149 140	323 147 176	242 112 130	80 60 20	12475 5892 6583	225 93 132	1,8 1,6 2,0	30,27	412	
016	NEUHOF	I M W	46 26 20	57 25 32	127 63 64	88 48 40	135 66 69	112 55 57	-19 -2 -17	10080 4823 5257	216 114 102	2,1 2,4 1,9	90,27	112	
017	NUESTTAL	I M W	16 6 10	18 7 11	34 17 17	18 7 11	47 30 17	31 16 15	-15 -14 -1	2483 1189 1294	20 14 6	0,8 1,2 0,5	45,52	55	
018	PETERSBERG	I M W	80 45 35	58 30 28	286 145 141	217 113 104	321 169 152	242 129 113	-13 -9 -4	12634 6023 6611	220 99 121	1,7 1,6 1,8	35,51	356	

SCHL. NR. DER GE- MEIN- DE.	N A M E	G E S C H L	BEVÖLKERUNGSVORGÄNGE IM 1. HALBJAHR 1978								WOHNBEVÖLKERUNG AM 30.06.1978			GEWÄR- KUNGS- FLÄCH- E	EIN- WCH- NER- JE QKM
			GE- BO- RE- NE	GE- STOR- BE- NE	ZUGEZOGENE		FORTGEZOGENE		ZU- OD.AB- NAHME DER BEV.	INS- GESAMT	DARUNTER NICHTDEUTSCHE		AM 01.01.1978		
					INS- GESAMT	AUS HESS.GE- MEINDEN	INS- GESAMT	NACH HESS.GE- MEINDEN			ANZAHL	V.H.	QKM	ANZAHL	
272	LKR.FULDA														
019	POPPENHAUSEN (WASSERKUPPE)	I M W	19 12 7	14 7 7	46 25 21	31 17 14	50 23 27	37 16 21	1 7 -6	2561 1231 1330	123 47 76	4,8 3,8 5,7	40,76	63	
020	RASDORF	I M W	9 7 2	11 6 5	18 9 9	10 5 5	23 11 12	16 8 8	-7 -1 -6	1615 766 849	5 1 4	0,3 0,1 0,5	30,06	54	
021	SALZSCHLIRF, BAD	I M W	8 4 4	19 13 6	74 32 42	46 20 26	48 21 27	33 12 21	15 2 13	2484 1042 1442	53 19 34	2,1 1,8 2,4	13,04	190	
022	TANN, ST.	I M W	32 15 17	34 14 20	74 44 30	34 18 16	72 35 37	51 27 24	0 10 -10	4999 2380 2619	45 38 7	0,9 1,6 0,3	60,44	83	
023	FULDA, ST.	I M W	256 126 130	433 213 220	1314 700 614	823 413 410	1394 770 624	864 473 391	-257 -157 -100	57608 26237 31371	3719 1991 1728	6,5 7,6 5,5	104,03	554	
272	LKR.FULDA	I M W	930 478 452	1168 573 595	3603 1852 1751	2431 1226 1205	3664 1883 1781	2523 1283 1240	-299 -126 -173	189870 85713 100157	5759 3023 2736	3,0 3,4 2,7	1380,49	138	
273	LKR.HERSFELD-ROTENBURG														
001	ALHEIM	I M W	26 19 7	46 25 21	78 43 35	50 29 21	102 48 54	76 35 41	-44 -11 -33	4599 2221 2378	33 22 11	0,7 1,0 0,5	63,84	72	
002	BEBRA, ST.	I M W	80 43 37	96 57 39	281 156 125	193 103 90	329 154 175	241 114 127	-64 -12 -52	15519 7381 8138	628 363 265	4,0 4,9 3,3	93,62	166	
003	BREITENBACH A.HERZBERG	I M W	11 7 4	14 8 6	33 16 17	24 12 12	23 12 11	19 10 9	7 3 4	1912 904 1008	28 13 15	1,5 1,4 1,5	42,10	45	
004	CORNBERG	I M W	8 4 4	13 5 8	40 21 19	29 16 13	35 17 18	27 12 15	0 3 -3	1861 914 947	23 12 11	1,2 1,3 1,2	23,33	80	
005	FRIEDEWALD	I M W	14 5 9	18 14 4	44 21 23	41 20 21	33 18 15	22 13 9	7 -6 13	2524 1235 1289	13 6 7	0,5 0,5 0,5	39,63	64	
006	HAUNECK	I M W	19 8 11	11 7 4	61 33 28	54 30 24	52 25 27	44 22 22	17 9 8	3152 1554 1598	25 21 4	0,8 1,4 0,3	17,75	178	
007	HAUNETAL	I M W	14 10 4	22 12 10	65 38 27	27 16 11	85 52 33	51 34 17	-28 -16 -12	3240 1553 1687	51 31 20	1,6 2,0 1,2	54,91	59	
008	HERINGEN(WERRA),ST.	I M W	35 13 22	54 25 29	89 47 42	64 31 33	154 71 83	113 50 63	-84 -36 -48	9437 4602 4835	72 35 37	0,8 0,8 0,8	61,21	154	
009	HERSFELD, BAD, ST.	I M W	150 85 65	162 77 85	722 377 345	425 210 215	799 433 366	483 258 225	-89 -48 -41	28299 13192 15107	868 453 415	3,1 3,4 2,7	73,81	383	
010	HOHENRODA	I M W	15 7 8	15 9 6	64 33 31	51 27 24	64 28 36	47 18 29	0 3 -3	3664 1779 1885	9 5 4	0,2 0,3 0,2	35,74	103	
011	KIRCHHEIM	I M W	26 11 15	25 12 13	131 68 63	84 46 38	80 41 39	52 28 24	52 26 26	3906 1948 1958	110 68 42	2,8 3,5 2,1	50,64	77	

SCHL. NR. DER GE- MEIN- DE	N A M E	G E S C H L .	BEVOELKERUNGSVORGAENGE IM 1. HALBJAHR 1978								WOHNBEVOELKERUNG AM 30.06.1978			GEMAR- KUNGS- FLAE- CHE	EIN- WOH- NER JE QKM
			GE- BO- RE- NE	GE- STOR- BE- NE	ZUGEZOGENE		FORTGEZOGENE		ZU- OD.AB- NAHME DER BEV.	INS- GESAMT	DARUNTER NICHTDEUTSCHE		AM 01.01.1978 CKM ANZAHL		
					INS- GESAMT	AUS HESS.GE- MEINDEN	INS- GESAMT	NACH HESS.GE- MEINDEN			ANZAHL	V.H.			
273	LKR.HERSFELD-ROTENBURG														
	012 LUDWIGSAU	I M W	29 11 18	42 22 20	66 33 33	48 24 24	69 42 27	49 30 19	-16 -20 4	5860 2884 2976	70 46 24	1,2 1,6 0,8	111,91		52
	013 NENTERSHAUSEN	I M W	11 7 4	22 13 9	49 35 14	32 22 10	75 41 34	48 25 23	-37 -12 -25	3569 1732 1837	115 74 41	3,2 4,3 2,2	57,06		63
	014 NEUENSTEIN	I M W	18 7 11	25 12 13	56 29 27	33 16 17	48 24 24	35 16 19	1 0 1	3045 1545 1500	9 7 2	0,3 0,5 0,1	64,84		47
	015 NIEDERAULA	I M W	26 19 7	63 22 41	104 54 50	77 39 38	89 42 47	74 33 41	-22 9 -31	5329 2516 2813	174 107 67	3,3 4,3 2,4	64,19		83
	016 PHILIPPSTHAL (WERRA)	I M W	13 6 7	35 17 18	98 53 45	70 37 33	95 48 47	62 28 34	-19 -6 -13	5168 2459 2709	27 8 19	0,5 0,3 0,7	21,31		243
	017 RONSHAUSEN	I M W	9 4 5	18 9 9	51 22 29	31 14 17	55 25 30	42 19 23	-13 -8 -5	2583 1256 1327	40 19 21	1,5 1,5 1,6	37,65		69
	018 ROTENBURG A.D.FULDA, ST.	I M W	55 27 28	94 52 42	516 304 212	387 234 153	506 312 194	364 239 125	-29 -33 4	14423 6952 7471	286 173 113	2,0 2,5 1,5	79,79		181
	019 SCHENKLENGSFELD	I M W	24 9 15	31 14 17	61 30 31	52 25 27	76 43 33	59 31 28	-22 -18 -4	4643 2272 2371	22 12 10	0,5 0,5 0,4	63,78		73
	020 WILDECK	I M W	26 14 12	44 29 15	81 47 34	61 37 24	156 89 67	110 64 46	-93 -57 -36	5786 2800 2986	51 31 20	0,9 1,1 0,7	39,87		145
273	LKR.HERSFELD-ROTENBURG	I M W	609 316 293	850 441 409	2690 1460 1230	1833 988 845	2925 1565 1360	2018 1079 939	-476 -230 -246	128519 61699 66820	2654 1506 1148	2,1 2,4 1,7	1056,99		117
274	LKR.KASSEL														
	001 AHNATAL	I M W	20 10 10	42 18 24	188 97 91	148 77 71	152 85 67	104 59 45	14 4 10	7166 3463 3703	91 70 21	1,3 2,0 0,6	18,06		397
	002 BAUNATAL, ST.	I M W	94 45 49	103 49 54	793 411 382	614 318 296	526 303 223	373 212 161	258 104 154	20811 10111 16700	552 278 274	2,7 2,7 2,6	38,28		544
	003 AREUNA	I M W	12 6 6	21 9 12	60 36 24	38 24 14	45 24 21	25 15 10	6 9 -3	3612 1747 1865	13 7 6	0,4 0,4 0,3	40,47		89
	004 CALDEN	I M W	27 16 11	34 21 13	144 79 65	95 48 47	139 55 84	86 38 48	-2 19 -21	6424 3209 3215	50 26 24	0,8 0,8 0,7	54,85		117
	005 EMSTAL	I M W	27 14 13	27 10 17	289 141 148	255 126 129	238 116 122	199 93 106	51 29 22	5926 2633 3293	155 77 78	2,6 2,9 2,4	38,69		153
	006 ESPENAU	I M W	23 9 14	24 12 12	169 78 91	152 69 83	102 51 51	87 40 47	66 24 42	4399 2124 2275	101 63 38	2,3 3,0 1,7	13,59		324
	007 FULDABRUECK	I M W	39 22 17	34 15 19	370 198 172	302 157 145	322 170 152	234 124 110	53 35 18	8422 4133 4289	142 85 57	1,7 2,1 1,3	17,85		472

SCHL. NR. DER GE- MEIN- DE	N A M E	G E S C H L. .	BEVOELKERUNGSVORGAENGE IM 1. HALBJAHR 1978								WOHNBEVOELKERUNG AM 30.06.1978			GEFÄR- KUNGS- FLÄ- CHE	EIN- WOH- NER JE QKM
			GE- BO- RE- NE	GE- STOR- BE- NE	ZUGEZOGENE		FORTGEZOGENE		ZU- OD. AB- NAHME DER BEV.	INS- GESAMT	DARUNTER NICHTDEUTSCHE		AM 01.01.1978 QKM		
					INS- GESAMT	AUS HESS. GE- MEINDEN	INS- GESAMT	NACH HESS. GE- MEINDEN			ANZAHL	V. H.			
274	LKR. KASSEL														
008	FULDATAL	I M W	44 25 19	71 39 32	392 237 155	282 165 117	359 224 135	249 150 99	6 -1 7	12494 6384 6110	201 103 98	1,6 1,6 1,6	33,63		372
009	GREBENSTEIN, ST.	I M W	25 10 15	43 21 22	119 56 63	92 46 46	110 54 56	87 41 46	-9 -9 0	5751 2797 2954	77 50 27	1,3 1,8 0,9	49,81		115
010	HABICHTSWALD	I M W	18 10 8	23 10 13	114 54 60	88 40 48	90 44 46	80 39 41	19 10 9	4353 2132 2221	41 27 14	0,9 1,3 0,6	28,15		155
011	HELSEA	I M W	21 9 12	34 15 19	128 62 66	94 43 51	96 50 46	72 35 37	19 6 13	5861 2825 3036	58 37 21	1,0 1,3 0,7	25,73		228
012	HOFGEISMAR, ST.	I M W	66 29 37	116 51 65	360 168 192	211 93 118	311 143 168	178 82 96	-1 3 -4	13426 6249 7177	432 241 191	3,2 3,9 2,7	86,31		156
013	IMMENHAUSEN, ST.	I M W	33 16 17	41 24 17	211 128 83	165 101 64	193 108 85	138 74 64	10 12 -2	6762 3268 3494	194 119 75	2,9 3,6 2,1	28,54		237
014	KARLSHAFEN, BAD, ST.	I M W	16 7 9	29 16 13	75 42 33	23 13 10	117 57 60	53 30 23	-55 -24 -31	4472 2072 2400	155 71 84	3,5 3,4 3,5	14,85		301
015	KAUFUNGEN	I M W	39 19 20	68 39 29	289 154 135	230 121 109	224 115 109	170 86 84	36 19 17	10357 4972 5385	410 277 133	4,0 5,6 2,5	26,09		397
016	LIEBENAU, ST.	I M W	23 9 14	25 14 11	65 28 37	44 18 26	43 21 22	33 15 18	20 2 18	3627 1743 1884	9 4 5	0,2 0,2 0,3	48,85		74
017	LOHFELDEN	I M W	53 31 22	67 36 31	331 175 156	249 131 118	312 166 146	259 133 126	5 4 1	11422 5547 5875	513 272 241	4,5 4,9 4,1	16,49		693
018	NAUMBURG, ST.	I M W	34 18 16	26 10 16	74 35 39	48 23 25	61 35 26	45 23 22	21 8 13	4873 2364 2509	29 14 15	0,6 0,6 0,6	66,19		74
019	NIESTE	I M W	4 2 2	8 6 2	29 12 17	19 6 13	27 13 14	14 6 8	-2 -5 3	1488 725 763	1 0 1	0,1 0,0 0,1	4,05		367
020	NIESTETAL	I M W	42 18 24	56 35 21	297 167 130	211 107 104	303 156 147	197 97 100	-20 -6 -14	10047 4906 5141	383 241 142	3,8 4,9 2,8	22,19		453
021	ORERWESER	I M W	9 8 1	35 21 14	58 27 31	28 13 15	78 35 43	36 14 22	-46 -21 -25	3589 1762 1827	15 8 7	0,4 0,5 0,4	41,16		87
022	REINHARDSHAGEN	I M W	20 10 10	39 18 21	103 57 46	41 22 19	103 55 48	45 23 22	-19 -6 -13	4456 2194 2262	90 62 28	2,0 2,8 1,2	12,98		343
023	SCHAUENBURG	I M W	40 20 20	45 15 30	190 98 92	169 87 82	200 109 91	156 79 77	-15 -6 -9	5581 4743 4838	198 131 67	2,1 2,8 1,4	30,72		312
024	SOEHREWALD	I M W	21 16 5	28 11 17	120 64 56	101 55 46	66 28 38	54 23 31	47 41 6	4393 2148 2245	56 34 22	1,3 1,6 1,0	58,95		75
025	TRENDELBURG, ST.	I M W	29 12 17	42 22 20	87 44 43	40 17 23	67 28 39	61 26 35	7 6 1	5756 2775 2981	35 8 27	0,6 0,3 0,9	69,34		83
026	VELLMAR, ST.	I M W	76 42 34	51 36 15	766 415 351	610 333 277	701 385 316	511 278 233	90 36 54	15233 7452 7781	497 288 209	3,3 3,9 2,7	13,96		1091

SCHL. NR. DER GE- MEIN- DE	N A M E	G E S C H L.	BEVOELKERUNGSVORGAENGE IM 1. HALBJAHR 1978								WOHNBEVOELKERUNG AM 30.06.1978			GEMAR- KUNGS- FLAE- CHE	EIN- WCH- NER JE QKM AM 01.01.1978
			GE- BO- RE- NE	GE- STOR- BE- NE	ZUGEZOGENE		FORTGEZOGENE		ZU- OD. AB- NAHME DER BEV.	INS- GESAMT	DARUNTER NICHTDEUTSCHE				
					INS- GESAMT	AUS HESS. GE- MEINDEN	INS- GESAMT	NACH HESS. GE- MEINDEN			ANZAHL	V.H.			
274	LKR. KASSEL														
027	WAHLSBURG	I M W	9 5 4	22 10 12	604 319 285	136 77 59	481 248 233	113 64 49	110 66 44	3213 1519 1694	42 26 16	1,3 1,7 0,9	11,43	281	
028	WOLFHAGEN, ST.	I M W	44 18 26	83 44 39	272 135 137	169 82 87	295 151 144	179 84 95	-62 -42 -20	12175 5895 6280	188 120 68	1,5 2,0 1,1	111,79	109	
029	ZIERENBERG, ST.	I M W	29 15 14	50 22 28	151 65 86	94 37 57	98 46 52	69 32 37	32 12 20	6230 3056 3174	190 126 64	3,0 4,1 2,0	86,57	72	
200	GUTSBEZIRK REINHARDSWALD	I M W	0 0 0	0 0 0	0 0 0	0 0 0	0 0 0	0 0 0	0 0 0	2 1 1	0 0 0	0,0 0,0 0,0	182,69		
274	LKR. KASSEL	I M W	937 471 466	1287 649 638	6848 3582 3266	4748 2449 2299	5859 3075 2784	3907 2015 1892	639 329 310	216321 104949 111372	4918 2865 2053	2,3 2,7 1,8	1292,27	167	
275	LKR. MARBURG-BIEDENKOPF														
001	STADTALLENDORF, ST.	I M W	135 63 72	108 51 57	497 265 232	242 131 111	605 321 284	403 201 202	-81 -44 -37	20307 10222 10085	3786 2210 1576	18,6 21,6 15,6	78,30	259	
002	AMOENEBURG, ST.	I M W	21 11 10	27 15 12	110 66 44	87 49 38	89 39 50	64 22 42	15 23 -8	4646 2292 2354	10 4 6	0,2 0,2 0,3	43,95	106	
003	ANGELBURG	I M W	17 10 7	21 9 12	66 37 29	44 26 18	100 54 46	59 33 26	-38 -16 -22	3570 1775 1795	94 89 5	2,6 5,0 0,3	16,72	214	
004	BIEDENKOPF, ST.	I M W	75 37 38	102 43 59	286 181 105	167 110 57	280 173 107	179 109 70	-21 2 -23	14756 7163 7593	699 465 234	4,7 6,5 3,1	90,33	163	
005	BREIDENBACH	I M W	34 20 14	34 19 15	120 80 40	67 48 19	118 84 34	80 57 23	2 -3 5	6242 3192 3050	560 436 124	9,0 13,7 4,1	44,85	139	
006	COELBE	I M W	29 13 16	24 14 10	189 107 92	148 84 64	216 108 108	160 74 86	-22 -2 -20	6124 3018 3106	87 53 34	1,4 1,8 1,1	26,67	230	
007	DAUTPHETAL	I M W	80 40 40	64 34 30	203 109 94	102 59 43	203 115 88	137 78 59	16 0 16	11429 5638 5791	813 553 260	7,1 9,8 4,5	72,04	159	
008	EBSDORFERGRUND	I M W	50 27 23	49 24 25	173 79 94	141 62 79	165 83 82	119 58 61	9 -1 10	7828 3818 4010	107 56 51	1,4 1,5 1,3	72,85	107	
009	ENDBACH, BAD	I M W	33 15 18	46 29 17	179 89 90	119 58 61	165 87 78	125 62 63	1 -12 13	8138 3956 4182	124 79 45	1,5 2,0 1,1	39,84	204	
010	FRONHAUSEN	I M W	16 6 10	22 13 9	49 27 22	40 22 18	59 33 26	42 23 19	-16 -13 -3	3669 1837 1832	27 12 15	0,7 0,7 0,8	27,89	132	
011	GLADENBACH, ST.	I M W	70 32 38	67 28 39	225 121 104	164 89 75	203 114 89	149 78 71	25 11 14	11003 5220 5783	341 247 94	3,1 4,7 1,6	72,28	152	
012	KIRCHHAIN, ST.	I M W	105 50 55	71 32 39	362 166 196	262 118 144	368 194 174	243 127 116	28 -10 38	15301 7446 7855	503 309 194	3,3 4,1 2,5	90,92	168	

SCHL. NR. DER GE- MEIN- DE	N A M E	G E S C H L .	BEVOELKERUNGSVORGAENGE IM 1. HALBJAHR 1978								WOHNBEVOELKERUNG AM 30.06.1978			GEMAR- KUNGS- FLAE- CHE	EIN- WCH- NER JE QKM
			GE- BO- RE- NE	GE- STOR- BE- NE	ZUGEZOGENE		FORTGEZOGENE		ZU- OD. AB- NAHME DER BEV.	INS- GESAMT	DARUNTER NICHTDEUTSCHE		AM 01.01.1978 GKM ANZAHL		
					INS- GESAMT	AUS HESS. GE- MEINDEN	INS- GESAMT	NACH HESS. GE- MEINDEN			INS- GESAMT	ANZAHL			
275	LKR. MARBURG-BIEDENKOPF														
	013 LAHNTAL	I M W	33 16 17	21 9 12	190 97 93	140 71 69	177 92 85	124 66 58	25 12 13	5552 2767 2785	212 142 70	3,8 5,1 2,5	40,47	137	
	014 LOHRA	I M W	26 10 16	26 15 11	94 45 49	75 35 40	68 27 41	60 24 36	26 13 13	4952 2439 2513	36 18 18	0,7 0,7 0,7	49,08	101	
	015 MARBURG, UNIV.-STADT	I M W	359 198 161	340 157 183	2811 1484 1327	1402 698 704	2614 1363 1251	1386 691 695	216 162 54	73529 35844 37685	3866 2285 1581	5,3 6,4 4,2	123,94	593	
	016 MUFNCHHAUSEN	I M W	17 7 10	27 16 11	56 26 30	44 20 24	59 34 25	47 30 17	-13 -17 4	3540 1752 1788	16 11 5	0,5 0,6 0,3	41,54	85	
	017 NEUSTADT (HESSEN), ST.	I M W	56 28 28	52 31 21	216 136 80	110 70 40	190 124 66	113 72 41	30 9 21	8473 4224 4249	703 398 305	8,3 9,4 7,2	56,87	149	
	018 RAUSCHENBERG, ST.	I M W	18 11 7	23 11 12	81 37 44	61 28 33	116 57 59	90 46 44	-40 -20 -20	4277 2101 2176	19 5 14	0,4 0,2 0,6	67,32	64	
	019 STEFFENBERG	I M W	30 14 16	16 6 10	74 36 38	42 22 20	67 32 35	48 23 25	21 12 9	4140 2013 2127	152 86 66	3,7 4,3 3,1	24,32	170	
	020 WEIMAR	I M W	28 12 16	36 19 17	188 99 89	155 78 77	176 104 72	137 81 56	4 -12 16	5898 2900 2998	58 32 26	1,0 1,1 0,9	47,06	125	
	021 WETTER (HESSEN), ST.	I M W	50 30 20	49 24 25	203 98 105	156 72 84	153 80 73	118 61 57	51 24 27	8639 4195 4444	141 83 58	1,6 2,0 1,3	104,58	83	
	022 WOHRATAL	I M W	11 4 7	14 6 8	39 16 23	27 12 15	35 16 19	29 13 16	1 -2 3	2164 1041 1123	11 2 9	0,5 0,2 0,8	30,67	71	
275	LKR. MARBURG-BIEDENKOPF	I M W	1293 654 639	1239 605 634	6411 3401 3010	3795 1962 1833	6226 3334 2892	3912 2029 1883	239 116 123	234177 114853 115324	12365 7575 4790	5,3 6,6 4,0	1262,51	185	
276	SCHWALM-EDER-KREIS														
	001 BORKEN (HESSEN), ST.	I M W	78 45 33	78 42 36	205 107 98	130 64 66	232 124 108	166 87 79	-27 -14 -13	14201 6936 7265	406 246 160	2,9 3,5 2,2	82,26	173	
	002 EDERMUEDE	I M W	19 9 10	32 14 18	160 88 72	137 80 57	147 73 74	130 62 68	0 10 -10	6566 3178 3388	130 78 52	2,0 2,5 1,5	25,82	254	
	003 FFELSBERG, ST.	I M W	44 24 20	76 43 33	178 90 88	141 73 68	251 143 108	192 103 89	-105 -72 -33	11332 5512 5820	278 184 94	2,5 3,3 1,6	83,28	136	
	004 FRIELENDORF	I M W	31 15 16	45 25 20	88 52 36	67 41 26	96 58 38	75 44 31	-22 -16 -6	7524 3624 3900	33 10 23	0,4 0,3 0,6	85,85	88	
	005 FRITZLAR, ST.	I M W	81 43 38	90 44 46	311 171 140	205 108 97	293 160 133	202 105 97	9 10 -1	15039 7585 7454	368 176 192	2,4 2,3 2,6	88,79	169	
	006 GILSERBERG	I M W	21 15 6	20 13 7	52 25 27	31 16 15	48 23 25	37 18 19	5 4 1	3168 1593 1575	3 1 2	0,1 0,1 0,1	61,57	51	

SCHL. NR. DER GE- MEIN- DE	N A M E	G E S C H L .	BEVOELKERUNGSVORGAENGE IM 1. HALBJAHR 1978								WOHNBEVOELKERUNG AM 30.06.1978			GEMAR- KUNGS- FLAE- CHE	EIN- WCH- NER JE QKM AM 01.01.1978 QKM ANZAHL
			GE- BO- RE- NE	GE- STOR- BE- NE	ZUGEZOGENE		FORTGEZOGENE		ZU- OD. AB- NAHME DER BEV.	INS- GESAMT	DARUNTER NICHTDEUTSCHE				
					INS- GESAMT	AUS HESS. GE- MEINDEN	INS- GESAMT	NACH HESS. GE- MEINDEN			ANZAHL	V.H.			
276	SCHWALM-EDER-KREIS														
007	GUDENSBURG, ST.	I M W	27 14 13	72 34 38	132 67 65	95 50 45	114 64 50	84 44 40	-27 -17 -10	7479 3610 3869	166 99 67	2,2 2,7 1,7	46,49	161	
008	GUXHAGEN	I M W	15 6 9	23 13 10	111 54 57	85 37 48	77 38 39	62 28 34	26 9 17	4322 2182 2140	28 20 8	0,6 0,9 0,4	26,27	165	
009	HOMBERG (EFZE), ST.	I M W	81 42 39	100 53 47	435 234 201	234 122 112	406 218 188	285 150 135	10 5 5	14481 6931 7550	238 113 125	1,6 1,6 1,7	99,93	145	
010	JESBERG	I M W	15 5 10	34 12 22	60 27 33	27 9 18	61 31 30	42 20 22	-20 -11 -9	2904 1414 1490	65 42 23	2,2 3,0 1,5	49,78	58	
011	KNUELLWALD	I M W	20 8 12	40 21 19	73 41 32	46 23 23	101 62 39	75 39 36	-48 -34 -14	5159 2588 2571	22 12 10	0,4 0,5 0,4	100,55	51	
012	KOFRLE	I M W	11 6 5	10 5 5	54 28 26	47 23 24	40 19 21	32 11 21	15 10 5	2357 1125 1232	29 19 10	1,2 1,7 0,8	17,49	135	
013	MALSFELD	I M W	19 7 12	31 18 13	37 19 18	33 16 17	39 17 22	38 17 21	-14 -9 -5	4025 1925 2100	22 15 7	0,5 0,8 0,3	34,49	117	
014	MELSUNGEN, ST.	I M W	53 23 30	86 39 47	335 172 163	178 93 85	280 157 123	163 88 75	22 -1 23	13276 6160 7116	663 353 310	5,0 5,7 4,4	63,10	210	
015	MORSCHEN	I M W	19 9 10	26 17 9	77 37 40	53 27 26	52 27 25	40 20 20	18 2 16	3944 1843 2101	33 10 23	0,8 0,5 1,1	47,94	82	
016	NEUENTAL	I M W	18 10 8	22 13 9	55 30 25	36 18 18	60 36 24	48 27 21	-9 -9 0	3509 1694 1815	32 17 15	0,9 1,0 0,8	38,65	91	
017	NEUKIRCHEN, ST.	I M W	41 19 22	50 28 22	160 76 84	113 55 58	110 56 54	70 37 33	41 11 30	6713 3152 3561	98 46 52	1,5 1,5 1,5	66,29	101	
018	NIEDENSTEIN, ST.	I M W	21 10 11	32 21 11	110 53 57	82 41 41	105 58 47	84 46 38	-6 -16 10	4513 2197 2316	74 42 32	1,6 1,9 1,4	30,62	147	
019	OBFRAULA	I M W	14 11 3	24 14 10	72 38 34	40 19 21	58 29 29	49 25 24	4 6 -2	3419 1577 1842	66 30 36	1,9 1,9 2,0	43,89	78	
020	OTTRAU	I M W	8 5 3	9 5 4	29 16 13	19 11 8	44 28 16	33 20 13	-16 -12 -4	2462 1173 1289	9 4 5	0,4 0,3 0,4	48,50	51	
021	SCHRECKSBACH	I M W	24 14 10	25 9 16	30 16 14	22 11 11	31 18 13	24 15 9	-2 3 -5	3183 1557 1626	1 0 1	0,0 0,0 0,1	36,61	87	
022	SCHWALMSTADT, ST.	I M W	75 34 41	87 48 39	405 232 173	274 154 120	442 256 186	290 165 125	-49 -38 -11	17825 8703 9122	262 159 103	1,5 1,8 1,1	84,74	210	
023	SCHWARZENBORN, ST.	I M W	2 0 2	8 3 5	39 21 18	25 12 13	34 20 14	24 16 8	-1 -2 1	1326 767 559	11 9 2	0,8 1,2 0,4	26,93	49	
024	SPANGENBERG, ST.	I M W	33 13 20	34 21 13	117 70 47	68 41 27	118 68 50	84 48 36	-2 -6 4	6663 3228 3435	218 121 97	3,3 3,7 2,8	97,70	68	
025	WABERN	I M W	36 14 22	49 23 26	137 74 63	100 60 40	155 84 71	131 73 58	-31 -19 -12	7594 3816 3778	152 117 35	2,0 3,1 0,9	51,38	148	

SCHL. NR. DER GE- MEIN- DE	N A M E	G E S C H L. .	BEVOELKERUNGSVORGAENGE IM 1. HALBJAHR 1978								WOHNBEVOELKERUNG AM 30.06.1978			GEWÄR- KUNGS- FLÄCH- E	EIN- WCH- NER JE QKM AM 01.01.1978 QKM ANZAHL
			GE- BO- RE- NE	GE- STOR- BE- NE	ZUGEZOGENE		FORTGEZOGENE		ZU- OD.AB- NAHME DER BEV.	INS- GESAMT	DARUNTER NICHTDEUTSCHE				
					INS- GESAMT	AUS HESS.GE- MEINDEN	INS- GESAMT	NACH HESS.GE- MEINDEN			ANZAHL	V.P.			
276	SCHWALM-EDER-KREIS														
	026 WILLINGSHAUSEN	I M W	37 18 19	31 17 14	92 55 37	58 35 23	74 40 34	60 32 28	24 16 8	5167 2568 2599	29 10 19	0,6 0,4 0,7		59,93	86
	027 ZWIFSTEN	I M W	12 7 5	19 12 7	75 38 37	43 22 21	68 33 35	47 19 28	0 0 0	3058 1534 1524	49 28 21	1,6 1,8 1,4		39,38	78
276	SCHWALM-EDER-KREIS	I M W	855 426 429	1153 607 546	3629 1931 1698	2389 1261 1128	3536 1940 1596	2567 1359 1208	-205 -190 -15	181209 88172 93037	3485 1961 1524	1,9 2,2 1,6		1538,23	118
277	LKR.WALDECK-FRANKENBERG														
	001 ALLENDORF (EDER)	I M W	27 9 18	23 12 11	100 52 48	52 28 24	93 57 36	56 35 21	11 -8 19	4442 2126 2316	188 106 82	4,2 5,0 3,5		41,79	106
	002 AROLSSEN, ST.	I M W	77 40 37	111 55 56	493 253 240	173 99 74	441 223 218	199 105 94	18 15 3	15955 7718 8237	1238 899 339	7,8 11,6 4,1		126,32	126
	003 BATTENBERG (EDER), ST.	I M W	32 18 14	40 18 22	144 90 54	54 29 25	135 83 52	76 41 35	1 7 -6	5080 2518 2562	251 165 86	4,9 6,6 3,4		64,74	78
	004 BROMSKIRCHEN	I M W	11 9 2	8 5 3	49 29 20	16 9 7	36 20 16	22 10 12	16 13 3	1563 775 788	51 30 21	3,3 3,9 2,7		35,25	44
	005 BURGWALD	I M W	16 8 8	20 13 7	92 47 45	64 33 21	68 35 33	55 28 27	20 7 13	4612 2259 2353	32 15 17	0,7 0,7 0,7		41,30	112
	006 DIEMELSE	I M W	28 14 14	33 21 12	155 83 72	50 24 26	66 33 33	39 23 16	84 43 41	5004 2467 2537	41 29 12	0,8 1,2 0,5		121,70	41
	007 DIEMELSTADT, ST.	I M W	26 9 17	55 36 19	140 61 79	27 11 16	107 47 60	51 21 30	4 -13 17	5748 2846 2902	210 151 59	3,7 5,3 2,0		82,56	70
	008 EDELTAL	I M W	22 10 12	38 23 15	140 72 68	86 41 45	110 54 56	89 43 46	14 5 9	6213 3014 3199	73 34 39	1,2 1,1 1,2		115,72	54
	009 FRANKENAU, ST.	I M W	19 6 13	10 7 3	70 40 30	33 14 19	52 31 21	41 24 17	27 8 19	3051 1520 1531	12 8 4	0,4 0,5 0,3		57,31	53
	010 FRANKENBERG (EDER), ST.	I M W	92 49 43	75 37 38	515 310 205	294 163 131	322 186 136	178 92 86	210 136 74	15866 7754 8112	373 222 151	2,4 2,9 1,9		124,80	127
	011 GEMUFENDEN (WOHRA), ST.	I M W	21 3 18	26 6 20	61 33 28	40 21 19	65 32 33	37 16 21	-9 -2 -7	3606 1744 1862	64 41 23	1,8 2,4 1,2		58,67	61
	012 HAINA (KLOSTER)	I M W	13 5 8	50 28 22	149 87 62	125 69 56	94 56 38	76 45 31	18 8 10	4483 2512 1971	60 49 11	1,3 2,0 0,6		91,31	49
	013 HATZFELD (EDER), ST.	I M W	16 8 8	17 12 5	49 25 24	17 11 6	49 21 28	28 12 16	-1 0 -1	3304 1644 1660	127 67 60	3,8 4,1 3,6		58,52	56
	014 KORBACH, ST.	I M W	109 49 60	134 61 73	498 260 238	264 141 123	479 249 230	267 137 130	-6 -1 -5	22846 10829 12017	1180 722 458	5,2 6,7 3,8		123,98	184

SCHL. NR. DER GE- MEIN- DE	N A M E	G E S C H L. .	BEVÖLKERUNGSVORGÄNGE IM 1. HALBJAHR 1978								WOHNBEVÖLKERUNG AM 30.06.1978			GEMAR- KUNGS- FLÄCH- E	EIN- WCH- NER JE QKM AM 01.01.1978
			GE- BO- RE- NE	GE- STOR- BE- NE	ZUGEZOGENE		FORTGEZOGENE		ZU- OD. AB- NAHME DER BEV.	INS- GESAMT	DARUNTER NICHTDEUTSCHE				
					INS- GESAMT	AUS HESS.GE- MEINDEN	INS- GESAMT	NACH HESS.GE- MEINDEN			ANZAHL	V.H.			
277	LKR. WALDECK-FRANKENBERG														
015	LICHTENFELS, ST.	I M W	24 12 12	33 15 18	80 40 40	45 22 23	73 34 39	41 20 21	-2 3 -5	4392 2171 2221	20 9 11	0,5 0,4 0,5	96,73	45	
016	ROSENTHAL, ST.	I M W	10 5 5	9 6 3	43 19 24	23 9 14	35 14 21	22 8 14	9 4 5	2048 1011 1037	14 7 7	0,7 0,7 0,7	51,54	40	
017	TWISTETAL	I M W	28 16 12	25 13 12	83 38 45	55 23 32	76 38 38	61 31 30	10 3 7	4545 2265 2280	58 33 25	1,3 1,5 1,1	74,00	61	
018	VOEHL	I M W	18 7 11	30 13 17	141 65 76	56 26 30	116 58 58	67 31 36	13 1 12	5622 2709 2913	72 41 31	1,3 1,5 1,1	98,80	57	
019	VOLKMAREN, ST.	I M W	34 15 19	51 29 22	122 64 58	74 41 33	123 59 64	85 38 47	-18 -9 -9	6588 3169 3419	104 55 49	1,6 1,7 1,4	67,47	98	
020	WALDECK, ST.	I M W	39 15 24	61 37 24	129 66 63	68 34 34	98 43 55	66 26 40	9 1 8	7141 3455 3686	106 69 37	1,5 2,0 1,0	115,74	62	
021	WILDUNGEN, BAD, ST.	I M W	65 37 28	103 58 45	444 216 228	230 113 117	356 164 192	186 82 104	50 31 19	15151 6732 8419	886 442 444	5,8 6,6 5,3	120,08	126	
022	WILLINGEN (UPLAND)	I M W	20 8 12	29 11 18	241 112 129	64 35 29	168 82 86	62 33 29	64 27 37	6167 2882 3285	137 74 63	2,2 2,6 1,9	80,19	77	
277	LKR. WALDECK-FRANKENBERG	I M W	747 352 395	981 516 465	3938 2062 1876	1910 996 914	3162 1619 1543	1804 901 903	542 279 263	153427 74120 79307	5297 3268 2029	3,5 4,4 2,6	1848,53	83	
278	WERRA-MEISSNER-KREIS														
001	BERKATAL	I M W	6 3 3	14 5 9	35 21 14	23 15 8	39 22 17	31 19 12	-12 -3 -9	2007 999 1008	31 20 11	1,5 2,0 1,1	19,57	103	
002	ESCHWEGE, ST.	I M W	109 56 53	180 88 92	678 379 299	464 274 190	555 293 262	354 190 164	52 54 -2	24425 11480 12945	646 325 321	2,6 2,8 2,5	63,24	386	
003	GROSSALMERODE, ST.	I M W	25 12 13	51 30 21	118 78 40	69 42 27	110 52 58	70 31 39	-18 8 -26	7809 3756 4053	103 69 34	1,3 1,8 0,8	37,62	208	
004	HERLESHAUSEN	I M W	16 8 8	36 13 23	65 24 41	43 17 26	39 18 21	28 11 17	6 1 5	3234 1495 1739	17 12 5	0,5 0,8 0,3	59,83	54	
005	HESSISCH LICHTENAU, ST.	I M W	68 37 31	83 45 38	300 165 135	170 88 82	333 184 149	200 105 95	-48 -27 -21	13819 6661 7158	287 132 155	2,1 2,0 2,2	105,85	131	
006	MEINHARD	I M W	17 7 10	28 14 14	165 87 78	128 67 61	128 72 56	79 42 37	26 8 18	5969 2840 3129	53 23 30	0,9 0,8 1,0	39,63	151	
007	MEISSNER	I M W	16 5 11	25 13 12	56 28 28	35 16 19	83 36 47	61 30 31	-36 -16 -20	3776 1865 1911	37 23 14	1,0 1,2 0,7	44,81	84	
008	NEU-EICHENBERG	I M W	6 2 4	8 4 4	40 21 19	16 10 6	34 17 17	13 7 6	4 2 2	1894 925 969	25 24 1	1,3 2,6 0,1	27,53	69	

SCHL. NR. DER GE- MEIN- DE	N A M E	G E S C H L. .	BEVOELKERUNGSVORGAENGE IM 1. HALBJAHR 1978								WOHNBEVOELKERUNG AM 30.06.1978			GEWÄR- KUNGS- FLÄCH- E	EIN- WCH- NER JE QKM
			GE- BO- RE- NE	GE- STOR- BE- NE	ZUGEZOGENE		FORTGEZOGENE		ZU- OD.AB- NAHME DER BEV.	INS- GESAMT	DARUNTER NICHTDEUTSCHE		AM 01.01.1978 CKM ANZAHL		
					INS- GESAMT	AUS HESS.GE- MEINDEN	INS- GESAMT	NACH HESS.GE- MEINDEN			ANZAHL	V.H.			
278	WERRA-MEISSNER-KREIS														
	009 RINGGAU	I M W	24 14 10	21 14 7	36 20 16	25 13 12	52 24 28	36 17 19	-13 -4 -9	3707 1856 1851	9 4 5	0,2 0,2 0,3	66,48		56
	010 SÖNTRA, ST.	I M W	51 29 22	51 23 28	161 95 66	100 54 46	194 92 102	127 66 61	-33 9 -42	5263 4449 4814	254 142 112	2,7 3,2 2,3	111,31		83
	011 SODDEN-AlLENDORF, BAD., ST.	I M W	38 16 22	61 32 29	225 98 127	118 53 65	196 96 100	114 57 57	6 -14 20	9552 4468 5084	157 100 57	1,6 2,2 1,1	74,11		129
	012 WALDKAPPEL, ST.	I M W	26 11 15	35 19 16	57 33 24	41 23 18	81 31 50	68 24 44	-33 -6 -27	5410 2632 2778	18 12 6	0,3 0,5 0,2	96,47		56
	013 WANFRIED, ST.	I M W	30 13 17	38 22 16	115 61 54	58 36 22	105 56 49	74 36 38	2 -4 6	5205 2431 2774	44 23 21	0,8 0,9 0,8	46,88		111
	014 WEHRETAI	I M W	25 16 9	38 17 21	101 45 56	67 28 39	79 37 42	59 21 38	9 7 2	5243 2527 2716	53 23 30	1,0 0,9 1,1	38,92		135
	015 WEISSENBOEN	I M W	10 7 3	9 4 5	13 10 3	7 6 1	20 9 11	13 4 9	-6 4 -10	1253 613 640	7 5 2	0,6 0,8 0,3	15,61		80
	016 WITZENHAUSEN, ST.	I M W	69 32 37	108 68 40	401 228 173	148 85 63	391 225 166	189 115 74	-29 -33 4	16926 8114 8812	703 470 233	4,2 5,8 2,6	126,69		134
	200 GUTSBEZIRK KAUFUNGER WALD	I M W	0 0 0	0 0 0	0 0 0	0 0 0	0 0 0	0 0 0	0 0 0	0 0 0	0 0 0	0,0 0,0 0,0	50,32		
278	WERRA-MEISSNER-KREIS	I M W	536 268 268	786 411 375	2566 1393 1173	1512 827 685	2439 1264 1175	1516 775 741	-123 -14 -109	119492 57111 62381	2444 1407 1037	2,0 2,5 1,7	1024,86		117
	REG-BEZ. K A S S E L	I M W	6582 3326 3256	8865 4499 4366	35098 18651 16447	21504 11266 10238	33844 18000 15844	21769 11304 10465	-1029 -522 -507	1421119 680902 740217	49651 28577 21074	3,5 4,2 2,8	9550,85		149

Gemeinden in alphabetischer Reihenfolge mit Wohnbevölkerung am 30.6.1978

Lfd. Nr.	Gemeinde- schlüsselnn	Gemeinde	Wohnbe- völkerung 30.6.1978	darunter Nichtdeutsche		Gemarkungs- fläche in m ² 1.1.1978	Einwohner je km ²
				Anzahl	%		
1	183001	AARBERGEN	6378	786	12,3	33939390	188
2	171001	ABTSTEINACH	2099	32	1,5	11031205	190
3	274001	AHNATAL	7166	91	1,3	18058988	397
4	273001	ALHEIM	4599	33	0,7	63844973	72
5	277001	ALLENDORF (EDER)	4442	188	4,2	41792462	106
6	177001	ALLENDORF (LUMDA), ST.	3519	29	0,8	22008243	160
7	172001	ALSBACH-HAEHNLEIN	6357	294	4,6	15780567	403
8	184001	ALSFELD, ST.	17970	504	2,8	129687605	139
9	185001	ALTENSTADT	8381	440	5,2	30068463	279
10	275002	AMONENBURG, ST.	4646	10	0,2	43952512	106
11	275003	ANGELBURG	3570	94	2,6	16717714	214
12	184002	ANTRIFTAL	2020	10	0,5	26588414	76
13	277002	AROLDSEN, ST.	15955	1238	7,8	126316928	126
14	177002	ASSLAR	11321	882	7,8	43494082	260
15	172002	BABENHAUSEN, ST.	13920	1860	13,4	66855178	208
16	277003	BATTENBERG (EDER), ST.	5080	251	4,9	64743933	78
17	274002	BAUNATAL, ST.	20811	552	2,7	38280844	544
18	273002	BEBRA, ST.	15519	628	4,0	93620543	166
19	181001	BEERFELDEN, ST.	6723	495	7,4	71176806	94
20	171002	BENSHEIM, ST.	32653	2119	6,5	57855221	564
21	278001	BERKATAL	2007	31	1,5	19565116	103
22	178001	BESELICH	4635	174	3,8	31491036	147
23	171003	BIBLIS	8014	258	3,2	40434645	198
24	172003	BICKENBACH	4401	318	7,2	9286733	474
25	179002	BIEBERGEMUEND	6855	122	1,8	78533674	87
26	177003	BIEBERTAL	9559	199	2,1	43915870	218
27	173001	BIEBESHEIM	5750	552	9,6	18684151	308
28	275004	BIEDENKOPF, ST.	14756	699	4,7	90328841	163
29	171004	BIRKENAU	9810	477	4,9	24565696	399
30	179003	BIRSTEIN	5684	46	0,8	86626322	66
31	177004	BISCHOFFEN	3027	29	1,0	35371056	86
32	173002	BISCHOFFSHEIM	12213	1728	14,1	9045795	1350
33	276001	BORKEN (HESSEN), ST.	14201	406	2,9	82261374	173
34	179004	BRACHTTAL	4583	172	3,8	30851323	149
35	177005	BRAUNFELS, ST.	9306	366	3,9	47102433	198
36	178002	BRECHEN	6185	100	1,6	24868095	249
37	275005	BREIDENBACH	6242	560	9,0	44852677	139
38	273003	BREITENBACH A.HERZBERG	1912	28	1,5	42101492	45
39	177006	BREITSCHIED	4400	104	2,4	31743826	139
40	181002	BRENSBACH	4244	140	3,3	23165958	183
41	181003	BREUBERG, ST.	6668	1114	16,7	30762623	217
42	274003	BREUNA	3612	13	0,4	40468120	89
43	181004	BROMBACHTAL	3015	113	3,7	20438840	148
44	277004	BROMSKIRCHEN	1563	51	3,3	35254864	44
45	179005	BRUCHKOEDEL, ST.	17570	831	4,7	29652957	593
46	185002	BUEDINGEN, ST.	16843	697	4,1	122835143	137
47	171005	BUERSTADT, ST.	14578	865	5,9	34467369	423
48	173003	BUETTELBOHN	9908	507	5,1	30011345	330
49	272001	BURGHAIN	5695	56	1,0	65052718	88
50	277005	BURGWALD	4612	32	0,7	41302604	112
51	177007	BUSECK	10458	353	3,4	38692173	270
52	185003	BUTZBACH, ST.	20950	1091	5,2	106611689	197
53	274004	CALDEN	6424	50	0,8	54854721	117
54	178003	CAMBERG, ST.	11208	391	3,5	54662690	205
55	275006	COELBE	6124	87	1,4	26665191	230
56	273004	CORNBERG	1861	23	1,2	23334634	80
57	111000	DARMSTADT, ST.	138396	12258	8,9	122377097	1131
58	275007	DAUTPHETAL	11429	813	7,1	72036480	159
59	172004	DIEBURG, ST.	12662	609	4,8	23602074	537
60	277006	DIEMELSEE	5004	41	0,8	121704608	41
61	277007	DIEMELSTADT, ST.	5748	210	3,7	82561643	70
62	182001	DIETZENBACH, ST.	23631	2638	11,2	21673857	1090
63	177008	DIETZHOELZTAL	6068	331	5,5	37444827	162
64	177009	DILLENBURG, ST.	23740	1136	4,8	83838673	283
65	272002	DIPPERZ	2504	71	2,8	30079926	83
66	178004	DORNBURG	7885	152	1,9	33204182	238
67	182002	DREIEICH, ST.	39870	4092	10,3	53346498	747
68	177010	DRIEDORF	4522	320	7,1	47541251	95
69	272003	EBERSBURG	3716	17	0,5	37066027	100
70	275008	EBSDORFERGRUND	7828	107	1,4	72854154	107
71	185004	ECHZELL	5164	130	2,5	37620637	137
72	276002	EDERMUENDE	6566	130	2,0	25822421	254
73	277008	EDERTAL	6213	73	1,2	115724579	54
74	182003	EGELSBACH	8475	577	6,8	14807511	572
75	272004	EHRENBERG	2687	6	0,2	40833495	66
76	177011	EHRINGSHAUSEN	8761	727	8,3	45460631	193
77	272005	EICHENZELL	7618	158	2,1	56023491	136
78	171006	EINHAUSEN	4652	91	2,0	26666563	174
79	272006	EITERFELD	7083	92	1,3	89826777	79

Gemeinden in alphabetischer Reihenfolge mit Wohnbevölkerung am 30.6.1978

Lfd. Nr.	Gemeinde- schlüsselnummer	Gemeinde	Wohnbe- völkerung 30.6.1978	darunter Nichtdeutsche		Gemarkungs- fläche in m ² 1.1.1978	Einwohner je km ²
				Anzahl	%		
80	178005	ELBTAL	2063	48	2,3	11109867	186
81	183002	ELTVILLE AM RHEIN, ST.	15313	831	5,4	46751701	328
82	178006	ELZ	6876	317	4,6	16867183	408
83	274005	EMSTAL	5926	155	2,6	38686173	153
84	275009	ENDBACH, BAD	8138	124	1,5	39841287	204
85	172005	EPPERTSHAUSEN	5071	363	7,2	13085605	387
86	180001	EPPSTEIN, ST.	10815	711	6,6	24198332	447
87	181005	ERBACH, ST.	10501	872	8,3	61533908	171
88	179006	ERLENSEE	10556	980	9,3	18592641	568
89	172006	ERZHAUSEN	5756	574	10,0	7407118	777
90	180002	ESCHBORN, ST.	17600	1811	10,3	12144268	1450
91	177012	ESCHENBURG	9272	383	4,1	45711257	203
92	278002	ESCHWEGE, ST.	24425	646	2,6	63235979	386
93	274006	ESPENAU	4399	101	2,3	13593094	324
94	184003	FELDTAL	2995	30	1,0	55688685	54
95	276003	FELSBERG, ST.	11332	278	2,5	83282157	136
96	177013	FERNWALD	5904	198	3,4	21579234	274
97	172007	FISCHBACHTAL	2264	29	1,3	13268732	171
98	272007	FLIEDEN	7643	153	2,0	49658202	154
99	179007	FLOERSBACHTAL	2299	22	1,0	52101306	44
100	180003	FLOERSHEIM AM MAIN, ST.	16435	1570	9,6	22963271	716
101	185005	FLORSTADT	7566	140	1,9	39602161	191
102	181006	FRAENKISCH-CRUMBACH	2585	40	1,5	16093728	161
103	277009	FRANKENAU, ST.	3051	12	0,4	57309800	53
104	277010	FRANKENBERG (EDER), ST.	15866	373	2,4	124802141	127
105	112000	FRANKFURT AM MAIN, ST.	633361	111398	17,6	248872007	2545
106	184004	FREIENSTEINAU	3193	4	0,1	65666378	49
107	179008	FREIGERICH	12578	461	3,7	33421513	376
108	185006	FRIEDBERG (HESSEN), ST.	24282	1427	5,9	50180349	484
109	273005	FRIEDELWALD	2524	13	0,5	39625192	64
110	176001	FRIEDRICHSDORF, ST.	20577	1610	7,8	30162143	682
111	276004	FRIELENDORF	7524	33	0,4	85847159	88
112	276005	FRITZLAR, ST.	15039	368	2,4	88789234	169
113	275010	FRONHAUSEN	3669	27	0,7	27888519	132
114	171007	FUERTH	9249	523	5,7	38413588	241
115	272023	FULDA, ST.	57608	3719	6,5	104027877	554
116	274007	FULDABRUECK	8422	142	1,7	17852068	472
117	274008	FULDTAL	12494	201	1,6	33630888	372
118	185007	GEDERN, ST.	6737	320	4,7	75242042	90
119	183003	GEISENHEIM, ST.	11879	659	5,5	40338105	294
120	179009	GELNHAUSEN, ST.	18179	1102	6,1	45203336	402
121	184005	GEMUENDEN (FELDA)	3026	41	1,4	54996753	55
122	277011	GEMUENDEN (WOHRA), ST.	3606	64	1,8	58672680	61
123	173004	GERNSHEIM, ST.	8037	440	5,5	40107862	200
124	272008	GERSFELD (RHOEN), ST.	5792	105	1,8	89361602	65
125	276006	GILSERBERG	3168	3	0,1	61569493	51
126	173005	GINSHEIM-GUSTAVSBURG	15471	1998	12,9	13925179	1111
127	275011	GLADENBACH, ST.	11003	341	3,1	72281835	152
128	176002	GLASHUETTEN	5033	406	8,1	27074931	186
129	185008	GLAUBURG	2877	41	1,4	12664739	227
130	171008	GORXHEIMER TAL	3793	92	2,4	10460505	363
131	176003	GRAEVENWIESBACH	3764	187	5,0	43131076	87
132	171009	GRASELLENBACH	2949	199	6,7	22873935	129
133	184006	GREBENAU, ST.	2883	22	0,8	55376846	52
134	184007	GREBENHAIN	4816	63	1,3	91632966	53
135	274009	GREBENSTEIN, ST.	5751	77	1,3	49809492	115
136	177014	GREIFENSTEIN	6578	211	3,2	67480846	97
137	172008	GRIESHEIM, ST.	20469	2852	13,9	21396485	956
138	172009	GROSS-BIEBERAU, ST.	3806	249	6,5	18271084	208
139	173006	GROSS-GERAU, ST.	20676	2532	12,2	54454328	380
140	171010	GROSS-ROHRHEIM	3452	111	3,2	19559990	176
141	172010	GROSS-UMSTADT, ST.	18315	1670	9,1	86800252	211
142	172011	GROSS-ZIMMERN	10618	1302	12,3	20766525	511
143	278003	GROSSALMERODE, ST.	7809	103	1,3	37623671	208
144	272009	GROSSENLUEDER	7309	53	0,7	73926976	99
145	179010	GROSSKROTZENBURG	6324	445	7,0	7442771	850
146	177015	GRUENBERG, ST.	11154	272	2,4	89263970	125
147	179011	GRUENDAU	10313	381	3,7	67677304	152
148	276007	GUDENSBERG, ST.	7479	166	2,2	46492486	161
149	278200	GUTSBEZIRK KAUFUNGER WALD	0	0	0,0	50317522	0
150	274200	GUTSBEZIRK REINHARDSWALD	2	0	0,0	182689672	0
151	179200	GUTSBEZIRK SPESSART	0	0	0,0	89201453	0
152	276008	GUXHAGEN	4322	28	0,6	26270827	165
153	274010	HABICHTSWALD	4353	41	0,9	28147690	155
154	178007	HADAMAR, ST.	10559	329	3,1	40955783	258
155	177016	HAIGER, ST.	17854	1240	6,9	106642853	167
156	277012	HAINA (KLOSTER)	4483	60	1,3	91311147	49
157	182004	HAIBURG	13051	1041	8,0	15938038	819
158	179012	HAMMERSBACH	3537	114	3,2	20148235	176

Gemeinden in alphabetischer Reihenfolge mit Wohnbevölkerung am 30.6.1978

Lfd. Nr.	Gemeinde- schlüssel-nr.	Gemeinde	Wohnbe- völkerung 30.6.1978	darunter Nichtdeutsche		Gemarkungs- fläche in m ² 1.1.1978	Einwohner je km ²
				Anzahl	%		
159	179013	HANAU, ST.	85591	12134	14,2	76947393	1112
160	179014	HASSELROTH	6697	409	6,1	18922320	354
161	180004	HATTERSHEIM AM MAIN, ST.	23314	3279	14,1	15811181	1475
162	277013	HATZFELD (EDER), ST.	3304	127	3,8	58522936	56
163	273006	HAUNECK	3152	25	0,8	17746316	178
164	273007	HAUNETAL	3240	51	1,6	54907183	59
165	183004	HEIDENROD	6048	139	2,3	95871866	63
166	274011	HELSA	5861	58	1,0	25731453	228
167	171011	HEPPENHEIM (BERGSTR.), ST.	23990	1510	6,3	52119704	460
168	177017	HERBORN, ST.	21572	1362	6,3	63754722	338
169	184008	HERBSTEIN, ST.	4639	31	0,7	79988279	58
170	273008	HERINGEN (WERRA), ST.	9437	72	0,8	61210741	154
171	278004	HERLESCHAUSEN	3234	17	0,5	59830589	54
172	273009	HERSFELD, BAD, ST.	28299	868	3,1	73808764	383
173	181007	HESSENECK	852	53	6,2	29986117	28
174	278005	HESSISCH LICHTENAU, ST.	13819	287	2,1	105852724	131
175	182006	HEUSENSTAMM, ST.	16786	1166	6,9	18500690	907
176	272010	HILDERS	4688	64	1,4	70387251	67
177	171012	HIRSCHHORN (NECKAR), ST.	4036	391	9,7	30864285	131
178	185009	HIRZENHAIN	2753	265	9,6	16088592	171
179	180005	HOCHHEIM AM MAIN, ST.	14710	806	5,5	19428465	757
180	181008	HOECHST I. ODW.	8069	701	8,7	30519719	264
181	272011	HOFBIEBER	5062	45	0,9	87181773	58
182	274012	HOFGEISMAR, ST.	13426	432	3,2	86312343	156
183	180006	HOFHEIM AM TAUNUS, ST.	33126	2104	6,4	57366963	577
184	177018	HOHENAHR	4137	15	0,4	45659470	91
185	273010	HOHENRODA	3664	9	0,2	35741761	103
186	183005	HOHENSTEIN	5657	134	2,4	63829074	89
187	276009	HOMBERG (EFZE), ST.	14481	238	1,6	99926805	145
188	184009	HOMBERG (OHM), ST.	7462	341	4,6	88021764	85
189	176004	HOMBURG V. D. HOEHE, BAD, ST.	50848	5356	10,5	51134812	994
190	272012	HOSENFELD	3889	19	0,5	50713252	77
191	272013	HUENFELD, ST.	13865	250	1,8	119780201	116
192	178008	HUENFELDEN	8184	144	1,8	62699034	131
193	183006	HUENSTETTEN	7002	157	2,2	50519313	139
194	177019	HUETTENBERG	7768	161	2,1	40810904	190
195	177020	HUNGEN, ST.	11890	298	2,5	86754933	137
196	183007	IDSTEIN, ST.	17597	1484	8,4	79583819	221
197	274013	IMMENHAUSEN, ST.	6762	194	2,9	28544321	237
198	276010	JESBERG	2904	65	2,2	49776491	58
199	179015	JOSSGRUND	3273	42	1,3	50718142	65
200	272014	KALBACH	5380	44	0,8	70704961	76
201	185010	KARBEN, ST.	17381	985	5,7	43954792	395
202	274014	KARLSHAFEN, BAD, ST.	4472	155	3,5	14853446	301
203	212000	KASSEL, ST.	198104	12729	6,4	106958626	1852
204	274015	KAUFUNGEN	10357	410	4,0	26093980	397
205	185011	KEFENROD	2446	18	0,7	30665420	80
206	180007	KELKHEIM (TAUNUS), ST.	26921	2292	8,5	30738074	876
207	173007	KELSTERBACH, ST.	13930	2955	21,2	15325418	909
208	183008	KIEDRICH	3409	120	3,5	12343588	276
209	275012	KIRCHHAIN, ST.	15301	503	3,3	90922326	168
210	273011	KIRCHHEIM	3906	110	2,8	50641807	77
211	184010	KIRTORF, ST.	3285	28	0,9	79879259	41
212	276011	KNUELLWALD	5159	22	0,4	100549125	51
213	181009	KOENIG, BAD	7923	397	5,0	46722691	170
214	176005	KOENIGSTEIN IM TAUNUS, ST.	16681	1904	11,4	25065276	665
215	276012	KOERLE	2357	29	1,2	17491472	135
216	277014	KORBACH, ST.	22846	1180	5,2	123977044	184
217	180008	KRIFTTEL	8786	1010	11,5	6757704	1300
218	176006	KRONBERG IM TAUNUS, ST.	17430	1306	7,5	18624136	936
219	272015	KUENZELL	12475	225	1,8	30268961	412
220	117000	LAHN, ST.	153648	10301	6,7	225570765	681
221	275013	LAHNTAL	5552	212	3,8	40474586	137
222	171013	LAMPERTHEIM, ST.	31492	2112	6,7	71993902	437
223	182007	LANGEN, ST.	29669	2999	10,1	29116411	1019
224	179016	LANGENSELBOLD	9909	473	4,8	26251555	377
225	177021	LANGGOENS	8958	489	5,5	52718883	170
226	177022	LAUBACH, ST.	9296	588	6,3	97018295	96
227	184011	LAUTERBACH, ST.	14699	579	3,9	102004571	144
228	171014	LAUTERTAL	6855	122	1,8	30760846	223
229	184012	LAUTERTAL	2495	8	0,3	53581860	47
230	177023	LEUN, ST.	4552	89	2,0	28667738	159
231	177024	LICH, ST.	11251	464	4,1	77644355	145
232	277015	LICHTENFELS, ST.	4392	20	0,5	96725535	45
233	274016	LIEBENAU, ST.	3627	9	0,2	48853594	74
234	180009	LIEDERBACH	6579	678	10,3	6202057	1061
235	178009	LIMBURG A. D. LAHN, ST.	28425	1492	5,2	45137977	630
236	185012	LIMESHAIN	3784	210	5,5	12513169	302
237	177025	LINDEN, ST.	10267	431	4,2	22786235	451

Gemeinden in alphabetischer Reihenfolge mit Wohnbevölkerung am 30.6.1978

Lfd. Nr.	Gemeinde- schlüsselnn	Gemeinde	Wohnbe- völkerung 30.6.1978	darunter Nichtdeutsche		Gemarkungs- fläche in m ² 1.1.1978	Einwohner je km ²
				Anzahl	%		
238	171015	LINDENFELS, ST.	4712	219	4,6	21087650	223
239	179017	LINSENGERICH	7988	236	3,0	29824805	268
240	178010	LOEHNBURG	4409	191	4,3	33823403	130
241	274017	LOHFELDEN	11422	513	4,5	16489406	693
242	275014	LOHRA	4952	36	0,7	49081521	101
243	177026	LOLLAR, ST.	8358	1140	13,6	21892695	382
244	183009	LORCH, ST.	4644	111	2,4	54539889	85
245	171016	LORSCH, ST.	10546	381	3,6	25230815	418
246	273012	LUDWIGSAU	5860	70	1,2	111906716	52
247	181010	LUETZELBACH	5735	310	5,4	35460371	162
248	182008	MAINHAUSEN	6760	418	6,2	17873824	378
249	179018	MAINTAL, ST.	35792	4100	11,5	32396799	1105
250	276013	MALSFELD	4025	22	0,5	34487326	117
251	275015	MARBURG, UNIV.-STADT	73529	3866	5,3	123939469	593
252	278006	MEINHARD	5969	53	0,9	39630139	151
253	278007	MEISSNER	3776	37	1,0	44807271	84
254	276014	MELSUNGEN, ST.	13276	663	5,0	63099262	210
255	178011	MENGERSKIRCHEN	4603	158	3,4	30819380	149
256	178012	MERENBERG	2305	16	0,7	23094935	100
257	172012	MESSSEL	3237	181	5,6	14698397	220
258	181011	MICHELSTADT, ST.	13694	997	7,3	86972454	157
259	177027	MITTENAAR	4854	207	4,3	35174769	138
260	172013	MODAUTAL	4302	83	1,9	31794180	135
261	173014	MOERFELDEN-WALLDORF, ST.	29308	4401	15,0	44158951	664
262	171017	MOERLENBACH	8209	556	6,8	27196046	302
263	276015	MORSCHEN	3944	33	0,8	47939588	82
264	181012	MOSSAUTAL	2170	56	2,6	48503167	45
265	184013	MUECKE	8748	76	0,9	86237958	101
266	182009	MUEHLHEIM AM MAIN, ST.	24300	2482	10,2	20736331	1172
267	172014	MUEHLTAL	12296	729	5,9	25331589	485
268	275016	MUENCHHAUSEN	3540	16	0,5	41543981	85
269	172015	MUENSTER	10570	623	5,9	20783099	509
270	185013	MUENZENBERG, ST.	4646	81	1,7	31640799	147
271	173008	NAUHEIM	9428	1197	12,7	13771972	685
272	185014	NAUHEIM, BAD, ST.	26102	2180	8,4	32540732	802
273	274018	NAUMBURG, ST.	4873	29	0,6	66188023	74
274	171018	NECKARSTEINACH, ST.	3844	93	2,4	22059734	174
275	273013	NENTERSHAUSEN	3569	115	3,2	57059845	63
276	176007	NEU-ANSBACH	7180	332	4,6	36141823	199
277	278008	NEU-EICHENBERG	1894	25	1,3	27528534	69
278	182010	NEU-ISENBURG, ST.	36408	4356	12,0	24290548	1499
279	179019	NEUBERG	4718	272	5,8	10541041	448
280	273014	NEUENSTEIN	3045	9	0,3	64842110	47
281	276016	NEUENTAL	3509	32	0,9	38648161	91
282	272016	NEUHOF	10080	216	2,1	90266419	112
283	276017	NEUKIRCHEN, ST.	6713	98	1,5	66289418	101
284	275017	NEUSTADT (HESSEN), ST.	8473	703	8,3	56874315	149
285	185015	NIDDA, ST.	16203	560	3,5	118337412	137
286	185016	NIDDAATAL, ST.	8089	198	2,4	40236146	201
287	179020	NIDDERAU, ST.	13199	452	3,4	46782827	282
288	276018	NIEDENSTEIN, ST.	4513	74	1,6	30621694	147
289	273015	NIEDERAULA	5329	174	3,3	64187712	83
290	179021	NIEDERDORFELDEN	3063	197	6,4	6552405	468
291	183010	NIEDERNHAUSEN	10554	543	5,1	35248294	299
292	274019	NIESTE	1488	1	0,1	4048409	367
293	274020	NIESTETAL	10047	383	3,8	22185871	453
294	272017	NUESTTAL	2483	20	0,8	45518668	55
295	185017	OBBER-MOERLEN	4898	118	2,4	37641863	130
296	172016	OBBER-RAMSTADT, ST.	12864	1236	9,6	41884000	307
297	276019	OBBERAULA	3419	66	1,9	43892171	78
298	182005	OBERTSHAUSEN	20147	2920	14,5	13559101	1486
299	176008	OBBERSEL (TAUNUS), ST.	39413	3744	9,5	45369417	869
300	274021	OBBERWESER	3589	15	0,4	41160375	87
301	183011	OESTRICH-WINKEL, ST.	10867	669	6,2	59512212	183
302	115000	OFFENBACH AM MAIN, ST.	111924	17879	16,0	45242651	2474
303	179022	ORB, BAD, ST.	8295	203	2,4	47781417	174
304	185018	ORTENBERG, ST.	7762	167	2,2	54721272	142
305	276020	OTTRAU	2462	9	0,4	48496644	51
306	172017	OTZBERG	5509	137	2,5	41934512	131
307	272018	PETERSBERG	12634	220	1,7	35513489	356
308	172018	PFUNGSTADT, ST.	22920	2125	9,3	42525223	539
309	273016	PHILIPPSTHAL (WERRA)	5168	27	0,5	21312012	243
310	177028	POHLHEIM, ST.	13361	800	6,0	37997202	352
311	272019	POPPENHAUSEN (WASSERKUPPE)	2561	123	4,8	40760175	63
312	177029	RABENAU	5042	38	0,8	43400988	116
313	185019	RANSTADT	3850	70	1,8	34183807	113
314	272020	RASDORF	1615	5	0,3	30059386	54
315	173009	RAUNHEIM, ST.	12026	1711	14,2	12605790	954
316	275018	RAUSCHENBERG, ST.	4277	19	0,4	67324358	64

Gemeinden in alphabetischer Reihenfolge mit Wohnbevölkerung am 30.6.1978

Lfd. Nr.	Gemeinde- schlüsselnn	Gemeinde	Wohnbe- völkerung 30.6.1978	darunter		Gemarkungs- fläche in m ² 1.1.1978	Einwohner je km ²
				Anzahl	%		
317	181013	REICHEL SHEIM (ODENWALD)	7131	520	7,3	58205571	123
318	185020	REICHEL SHEIM (WETTERAU), ST	5627	152	2,7	27667292	203
319	274022	REINHARDSHAGEN	4456	90	2,0	12983768	343
320	172019	REINHEIM, ST.	14848	821	5,5	27704949	536
321	177030	REISKIRCHEN	7673	196	2,6	44974563	171
322	173010	RIEDSTADT	16943	1002	5,9	73755052	230
323	171019	RIMBACH	7868	343	4,4	23152449	340
324	278009	RINGGAU	3707	9	0,2	66482835	56
325	185021	ROCKENBERG	3751	84	2,2	16142826	232
326	179023	RODENBACH	10538	542	5,1	16714876	631
327	182011	RODGAU	33687	2616	7,8	65042934	518
328	182012	ROEDERMARK	20820	1692	8,1	30010390	694
329	184014	ROMROD, ST.	2851	40	1,4	54424580	52
330	179024	RONNEBURG	2621	64	2,4	14251771	184
331	273017	RONSHAUSEN	2583	40	1,5	37653982	69
332	185022	ROSBACH V.D.HOEHE, ST.	9215	672	7,3	45326430	203
333	277016	ROSENTHAL, ST.	2048	14	0,7	51538270	40
334	172020	ROSSDORF	10821	758	7,0	20600939	525
335	273018	ROTENBURG A.D.FULDA, ST.	14423	286	2,0	79790457	181
336	181014	ROTHENBERG	2301	37	1,6	30471477	76
337	183012	RUEDESHEIM AM RHEIN, ST.	10308	760	7,4	51569036	200
338	173011	RUESSELSHEIM, ST.	63706	12606	19,8	58352353	1092
339	178013	RUNKEL, ST.	8590	143	1,7	43736398	196
340	272021	SALZSCHLIRF, BAD	2484	53	2,1	13039442	190
341	172021	SCHAAFHEIM	7329	416	5,7	32176364	228
342	274023	SCHAUENBURG	9581	198	2,1	30719227	312
343	273019	SCHENKLENGSFELD	4643	22	0,5	63784803	73
344	183013	SCHLANGENBAD	5436	277	5,1	36512774	149
345	184015	SCHLITZ, ST.	9388	239	2,5	142070611	66
346	179025	SCHLUECHTERN, ST.	13761	278	2,0	113344622	121
347	176009	SCHMITTEN	7078	443	6,3	35497121	199
348	177031	SCHOEFFENGRUND	5388	74	1,4	34065364	158
349	179026	SCHOENECK	10215	758	7,4	21494273	475
350	184016	SCHOTTEN, ST.	9630	107	1,1	133515080	72
351	276021	SCHRECKSBACH	3183	1	0,0	36605385	87
352	180010	SCHWALBACH (TAUNUS), ST.	15144	1280	8,5	6475274	2337
353	183014	SCHWALBACH, BAD, ST.	8864	640	7,2	40277006	220
354	276022	SCHWALMSTADT, ST.	17825	262	1,5	84744176	210
355	184017	SCHWALMTAL	3277	26	0,8	54388330	60
356	276023	SCHWARZENBORN, ST.	1326	11	0,8	26930091	49
357	172022	SEEHEIM-JUGENHEIM	15297	866	5,7	27963110	547
358	182013	SELIGENSTADT, ST.	17044	1143	6,7	30830233	553
359	178014	SELTERS (TAUNUS)	6214	191	3,1	40449581	154
360	181015	SENSBACHTAL	1050	9	0,9	33934690	31
361	177032	SIEGBACH	2955	42	1,4	29077335	102
362	177033	SINN	6106	333	5,5	18681422	327
363	179027	SINNTAL	9455	135	1,4	111873046	85
364	180011	SODEN AM TAUNUS, BAD, ST.	18276	1941	10,6	12467965	1466
365	179028	SODEN-SALM., BAD, ST.	11070	859	7,8	58599959	189
366	274024	SOEHREWALD	4393	56	1,3	58951478	75
367	177034	SOLMS, ST.	12642	684	5,4	34028739	371
368	278010	SONTRA, ST.	9263	254	2,7	111306144	83
369	278011	SODDEN-ALLENDORF, BAD., ST.	9552	157	1,6	74113862	129
370	276024	SPANGENBERG, ST.	6663	218	3,3	97698142	68
371	275001	STADTALLENDORF, ST.	20307	3786	18,6	78301623	259
372	177035	STAUFENBERG, ST.	7229	449	6,2	28109216	257
373	275019	STEFFENBERG	4140	152	3,7	24322087	170
374	179029	STEINAU AN DER STRASSE, ST.	10363	360	3,5	104724779	99
375	176010	STEINBACH (TAUNUS), ST.	9820	614	6,3	4403520	2232
376	173012	STOCKSTADT AM RHEIN	4501	371	8,2	18729974	240
377	180012	SULZBACH (TAUNUS)	6396	457	7,1	7847539	815
378	272022	TANN, ST.	4999	45	0,9	60443906	83
379	183015	TAUNUSSTEIN, ST.	24917	1585	6,4	67004037	372
380	173013	TREBUR	10261	490	4,8	50139919	205
381	274025	TRENDELBURG, ST.	5756	35	0,6	69337103	83
382	277017	TWISTETAL	4545	58	1,3	74003781	61
383	184018	ULRICHSTEIN, ST.	3245	29	0,9	65613847	49
384	176011	USINGEN, ST.	10007	547	5,5	55859357	179
385	274026	VELLMAR, ST.	15233	497	3,3	13958550	1091
386	171020	VIERNHEIM, ST.	29599	3225	10,9	48408118	611
387	185023	VILBEL, BAD, ST.	25538	2049	8,0	25645821	996
388	178015	VILLMAR	6430	124	1,9	43096472	149
389	277018	VOEHL	5622	72	1,3	98796880	57
390	277019	VOLKMARSSEN, ST.	6588	104	1,6	67465223	98
391	276025	WABERN	7594	152	2,0	51383066	148
392	179030	WAECHTERSBACH, ST.	10098	634	6,3	50735167	199
393	274027	WAHL SBURG	3213	42	1,3	11427637	281
394	171021	WALD-MICHEL BACH	10362	635	6,1	74349856	139
395	178016	WALDBRUNN (WESTERWALD)	5093	220	4,3	29736586	171

Gemeinden in alphabetischer Reihenfolge mit Wohnbevölkerung am 30.6.1978

Lfd. Nr.	Gemeinde- schlüssel-nr.	Gemeinde	Wohnbe- völkerung 30.6.1978	darunter Nichtdeutsche		Gemarkungs- fläche in m ² 1.1.1978	Einwohner je km ²
				Anzahl	%		
396	277020	WALDECK, ST.	7141	106	1,5	115736430	62
397	183016	WALDEMS	4298	100	2,3	36693221	117
398	278012	WALDKAPPEL, ST.	5410	18	0,3	96469410	56
399	177036	WALDSOLMS	4049	70	1,7	44549617	91
400	183017	WALLUF	4978	263	5,3	6740715	739
401	278013	WANFRIED, ST.	5205	44	0,8	46883377	111
402	184019	WARTENBERG	3505	32	0,9	39543862	89
403	278014	WEHRETAL	5243	53	1,0	38919074	135
404	176012	WEHRHEIM	6877	285	4,1	38379554	179
405	178017	WEILBURG, ST.	12296	380	3,1	57342787	214
406	178018	WEILMUNSTER	8969	349	3,9	77107321	116
407	176013	WEILROD	5436	172	3,2	71163710	76
408	275020	WEIMAR	5898	58	1,0	47060631	125
409	178019	WEINBACH	4513	37	0,8	37656182	120
410	278015	WEISSENBORN	1253	7	0,6	15605342	80
411	172023	WEITERSTADT	17813	2083	11,7	34397316	518
412	275021	WETTER (HESSEN), ST.	8639	141	1,6	104575665	83
413	116000	WIESBADEN, LANDESHAUPTSTADT	270376	25750	9,5	204014535	1325
414	273020	WILDECK	5786	51	0,9	39869352	145
415	277021	WILDUNGEN, BAD, ST.	15151	886	5,8	120077946	126
416	277022	WILLINGEN (UPLAND)	6167	137	2,2	80190975	77
417	276026	WILLINGSHAUSEN	5167	29	0,6	59933062	86
418	278016	WITZENHAUSEN, ST.	16926	703	4,2	126692890	134
419	185024	WOELFERSHEIM	7990	187	2,3	43148177	185
420	185025	WOELLSTADT	4945	153	3,1	15384713	322
421	275022	WOHRATAL	2164	11	0,5	30666098	71
422	274028	WOLFHAGEN, ST.	12175	188	1,5	111789917	109
423	274029	ZIERENBERG, ST.	6230	190	3,0	86572693	72
424	276027	ZWESTEN	3058	49	1,6	39382992	78
425	171022	ZWINGENBERG, ST.	4910	169	3,4	5619612	874

Gemeinden nach der Wohnbevölkerungszahl am 30.6.1978

Lfd. Nr.	Gemeinde- schlüssel-nr.	Gemeinde	Wohnbe- völkerung 30.6.1978	darunter Nichtdeutsche		Gemarkungs- fläche in m ² 1.1.1978	Einwohner Je km ²
				Anzahl	%		
1	112000	FRANKFURT AM MAIN, ST.	633361	111398	17,6	248872007	2545
2	116000	WIESBADEN, LANDESHAUPTSTADT	270376	25750	9,5	204014535	1325
3	212000	KASSEL, ST.	198104	12729	6,4	106958626	1852
4	117000	LAHN, ST.	153648	10301	6,7	225570765	681
5	111000	DARMSTADT, ST.	138396	12258	8,9	122377097	1131
6	115000	OFFENBACH AM MAIN, ST.	111924	17879	16,0	45242651	2474
7	179013	HANAU, ST.	85591	12134	14,2	76947393	1112
8	275015	MARBURG, UNIV.-STADT	73529	3866	5,3	123939469	593
9	173011	RUESSELSHEIM, ST.	63706	12606	19,8	58352353	1092
10	272023	FULDA, ST.	57608	3719	6,5	104027877	554
11	176004	HOMBURG V.D.HOEHE, BAD, ST.	50848	5356	10,5	51134812	994
12	182002	DREIEICH, ST.	39870	4092	10,3	53346498	747
13	176008	OBERRUSEL (TAUNUS), ST.	39413	3744	9,5	45369417	869
14	182010	NEU-ISENBURG, ST.	36408	4356	12,0	24290548	1499
15	179018	MAINTAL, ST.	35792	4100	11,5	32396799	1105
16	182011	RODGAU	33687	2616	7,8	65042934	518
17	180006	HOFHEIM AM TAUNUS, ST.	33126	2104	6,4	57366963	577
18	171002	BENSHEIM, ST.	32653	2119	6,5	57855221	564
19	171013	LAMPERTHEIM, ST.	31492	2112	6,7	71993902	437
20	182007	LANGEN, ST.	29669	2999	10,1	29116411	1019
21	171020	VIERNHEIM, ST.	29599	3225	10,9	48408118	611
22	173014	MOERFELDEN-WALLDORF, ST.	29308	4401	15,0	44158951	664
23	178009	LIMBURG A.D.LAHN, ST.	28425	1492	5,2	45137977	630
24	273009	HERSFELD, BAD, ST.	28299	868	3,1	73808764	383
25	180007	KELKHEIM (TAUNUS), ST.	26921	2292	8,5	30738074	876
26	185014	NAUHEIM, BAD, ST.	26102	2180	8,4	32540732	802
27	185023	VILBEL, BAD, ST.	25538	2049	8,0	25645821	996
28	183015	TAUNUSSTEIN, ST.	24917	1585	6,4	67004037	372
29	278002	ESCHWEGE, ST.	24425	646	2,6	63235979	386
30	182009	MUEHLHEIM AM MAIN, ST.	24300	2482	10,2	20736331	1172
31	185006	FRIEDBERG (HESSEN), ST.	24282	1427	5,9	50180349	484
32	171011	HEPPENHEIM (BERGSTR.), ST.	23990	1510	6,3	52119704	460
33	177009	DILLENBURG, ST.	23740	1136	4,8	83838673	283
34	182001	DIETZENBACH, ST.	23631	2638	11,2	21673857	1090
35	180004	HATTERSHEIM AM MAIN, ST.	23314	3279	14,1	15811181	1475
36	172018	PFUNGSTADT, ST.	22920	2125	9,3	42525223	539
37	277014	KORBACH, ST.	22846	1180	5,2	123977044	184
38	177017	HERBORN, ST.	21572	1362	6,3	63754722	338
39	185003	BUTZBACH, ST.	20950	1091	5,2	106611689	197
40	182012	ROEDERMARK	20820	1692	8,1	30010390	694
41	274002	BAUNATAL, ST.	20811	552	2,7	38280844	544
42	173006	GROSS-GERAU, ST.	20676	2532	12,2	54454328	380
43	176001	FRIEDRICHSDORF, ST.	20577	1610	7,8	30162143	682
44	172008	GRIESHEIM, ST.	20469	2852	13,9	21396485	956
45	275001	STADTALLENDORF, ST.	20307	3786	18,6	78301623	259
46	182005	OBERTSHAUSEN	20147	2920	14,5	13559101	1486
47	172010	GROSS-UMSTADT, ST.	18315	1670	9,1	86800252	211
48	180011	SODEN AM TAUNUS, BAD, ST.	18276	1941	10,6	12467965	1466
49	179009	GELNHAUSEN, ST.	18179	1102	6,1	45203336	402
50	184001	ALSFELD, ST.	17970	504	2,8	129687605	139
51	177016	HAIGER, ST.	17854	1240	6,9	106642853	167
52	276022	SCHWALMSTADT, ST.	17825	262	1,5	84744176	210
53	172023	WEITERSTADT	17813	2083	11,7	34397316	518
54	180002	ESCHBORN, ST.	17600	1811	10,3	12144268	1450
55	183007	IDSTEIN, ST.	17597	1484	8,4	79583819	221
56	179005	BRUCHKOEDEL, ST.	17570	831	4,7	29652957	593
57	176006	KRONBERG IM TAUNUS, ST.	17430	1306	7,5	18624136	936
58	185010	KARBEN, ST.	17381	985	5,7	43954792	395
59	182013	SELIGENSTADT, ST.	17044	1143	6,7	30830233	553
60	173010	RIEDSTADT	16943	1002	5,9	73755052	230
61	278016	WITZENHAUSEN, ST.	16926	703	4,2	126692890	134
62	185002	BUEDINGEN, ST.	16843	697	4,1	122835143	137
63	182006	HEUSENSTAMM, ST.	16786	1166	6,9	18500690	907
64	176005	KOENIGSTEIN IM TAUNUS, ST.	16681	1904	11,4	25065276	665
65	180003	FLOERSHEIM AM MAIN, ST.	16435	1570	9,6	22963271	716
66	185015	NIDDA, ST.	16203	560	3,5	118337412	137
67	277002	AROLSEN, ST.	15955	1238	7,8	126316928	126
68	277010	FRANKENBERG (EDER), ST.	15866	373	2,4	124802141	127
69	273002	BEBRA, ST.	15519	628	4,0	93620543	166
70	173005	GINSHEIM-GUSTAVSBURG	15471	1998	12,9	13925179	1111
71	183002	ELTVILLE AM RHEIN, ST.	15313	831	5,4	46751701	328
72	275012	KIRCHHAIN, ST.	15301	503	3,3	90922326	168
73	172022	SEEHEIM-JUGENHEIM	15297	866	5,7	27963110	547
74	274026	VELLMAR, ST.	15233	497	3,3	13958550	1091
75	277021	WILDUNGEN, BAD, ST.	15151	886	5,8	120077946	126
76	180010	SCHWALBACH (TAUNUS), ST.	15144	1280	8,5	6475274	2337
77	276005	FRITZLAR, ST.	15039	368	2,4	88789234	169
78	172019	REINHEIM, ST.	14848	821	5,5	27704949	536
79	275004	BIEDENKOPF, ST.	14756	699	4,7	90328841	163

Gemeinden nach der Wohnbevölkerungszahl am 30.6.1978

Lfd. Nr.	Gemeinde- schlüssel-nr.	Gemeinde	Wohnbe- völkerung 30.6.1978	darunter		Gemarkungs- fläche in m ² 1.1.1978	Einwohner je km ²
				Anzahl	%		
80	180005	HOCHHEIM AM MAIN, ST.	14710	806	5,5	19428465	757
81	184011	LAUTERBACH, ST.	14699	579	3,9	102004571	144
82	171005	BUERSTADT, ST.	14578	865	5,9	34467369	423
83	276009	HOMBERG (EFZE), ST.	14481	238	1,6	99926805	145
84	273018	ROTENBURG A.D.FULDA, ST.	14423	286	2,0	79790457	181
85	276001	BORKEN (HESSEN), ST.	14201	406	2,9	82261374	173
86	173007	KELSTERBACH, ST.	13930	2955	21,2	15325418	909
87	172002	BABENHAUSEN, ST.	13920	1860	13,4	66855178	208
88	272013	HUENFELD, ST.	13865	250	1,8	119780201	116
89	278005	HESSISCH LICHTENAU, ST.	13819	287	2,1	105852724	131
90	179025	SCHLUECHTERN, ST.	13761	278	2,0	113344622	121
91	181011	MICHELSTADT, ST.	13694	997	7,3	86972454	157
92	274012	HOFGEISMAR, ST.	13426	432	3,2	86312343	156
93	177028	POHLHEIM, ST.	13361	800	6,0	37997202	352
94	276014	MELSUNGEN, ST.	13276	663	5,0	63099262	210
95	179020	NIDDERAU, ST.	13199	452	3,4	46782827	282
96	182004	HAINBURG	13051	1041	8,0	15938038	819
97	172016	OBERRAMSTADT, ST.	12864	1236	9,6	41884000	307
98	172004	DIEBURG, ST.	12662	609	4,8	23602074	537
99	177034	SOLMS, ST.	12642	684	5,4	34028739	371
100	272018	PETERSBERG	12634	220	1,7	35513489	356
101	179008	FREIGERICHT	12578	461	3,7	33421513	376
102	274008	FULDA	12494	201	1,6	33630888	372
103	272015	KUENZELL	12475	225	1,8	30268961	412
104	172014	MUEHLTAL	12296	729	5,9	25331589	485
105	178017	WEILBURG, ST.	12296	380	3,1	57342787	214
106	173002	BISCHOFSHHEIM	12213	1728	14,1	9045795	1350
107	274028	WOLFHAGEN, ST.	12175	188	1,5	111789917	109
108	173009	RAUNHEIM, ST.	12026	1711	14,2	12605790	954
109	177020	HUNGEN, ST.	11890	298	2,5	86754933	137
110	183003	GEISENHEIM, ST.	11879	659	5,5	40338105	294
111	275007	DAUTPHETAL	11429	813	7,1	72036480	159
112	274017	LOHFELDEN	11422	513	4,5	16489406	693
113	276003	FELSBERG, ST.	11332	278	2,5	83282157	136
114	177002	ASSLAR	11321	882	7,8	43494082	260
115	177024	LICH, ST.	11251	464	4,1	77644355	145
116	178003	CAMBERG, ST.	11208	391	3,5	54662690	205
117	177015	GRUENBERG, ST.	11154	272	2,4	89263970	125
118	179028	SODEN-SALM, ,BAD, ST.	11070	859	7,8	58599959	189
119	275011	GLADENBACH, ST.	11003	341	3,1	72281835	152
120	183011	OESTRICH-WINKEL, ST.	10867	669	6,2	59512212	183
121	172020	ROSSDORF	10821	758	7,0	20600939	525
122	180001	EPPSTEIN, ST.	10815	711	6,6	24198332	447
123	172011	GROSS-ZIMMERN	10618	1302	12,3	20766525	511
124	172015	MUENSTER	10570	623	5,9	20783099	509
125	178007	HADAMAR, ST.	10559	328	3,1	40955783	258
126	179006	ERLENSEE	10556	980	9,3	18592641	568
127	183010	NIEDERNHAUSEN	10554	543	5,1	35248294	299
128	171016	LORSCH, ST.	10546	381	3,6	25230815	418
129	179023	RODENBACH	10538	542	5,1	16714876	631
130	181005	ERBACH, ST.	10501	872	8,3	61533908	171
131	177007	BUSECK	10458	353	3,4	38692173	270
132	179029	STEINAU AN DER STRASSE, ST.	10363	360	3,5	104724779	99
133	171021	WALD-MICHELBACH	10362	635	6,1	74349856	139
134	274015	KAUFUNGEN	10357	410	4,0	26093980	397
135	179011	GRUENDAU	10313	381	3,7	67677304	152
136	183012	RUEDESHEIM AM RHEIN, ST.	10308	760	7,4	51569036	200
137	177025	LINDEN, ST.	10267	431	4,2	22786235	451
138	173013	TREBUR	10261	490	4,8	50139919	205
139	179026	SCHOENECK	10215	758	7,4	21494273	475
140	179030	WAECHTERSBACH, ST.	10098	634	6,3	50735167	199
141	272016	NEUHOF	10080	216	2,1	90266419	112
142	274020	NIESTETAL	10047	383	3,8	22185871	453
143	176011	USINGEN, ST.	10007	547	5,5	55859357	179
144	179016	LANGENSELBOLD	9909	473	4,8	26251555	377
145	173003	BUETTELBORN	9908	507	5,1	30011345	330
146	176010	STEINBACH (TAUNUS), ST.	9820	614	6,3	4403520	2232
147	171004	BIRKENAU	9810	477	4,9	24565696	399
148	184016	SCHOTTEN, ST.	9630	107	1,1	133515080	72
149	274023	SCHAUENBURG	9581	198	2,1	30719227	312
150	177003	BIEBERTAL	9559	199	2,1	43915870	218
151	278011	SODEN-ALLENDORF, BAD., ST.	9552	157	1,6	74113862	129
152	179027	SINNTAL	9455	135	1,4	111873046	85
153	273008	HERINGEN (WERRA), ST.	9437	72	0,8	61210741	154
154	173008	NAUHEIM	9428	1197	12,7	13771972	685
155	184015	SCHLITZ, ST.	9388	239	2,5	142070611	66
156	177005	BRAUNFELS, ST.	9306	366	3,9	47102433	198
157	177022	LAUBACH, ST.	9296	588	6,3	97018295	96
158	177012	ESCHENBURG	9272	383	4,1	45711257	203

Gemeinden nach der Wohnbevölkerungszahl am 30.6.1978

Lfd. Nr.	Gemeinde- schlüsselnnr.	Gemeinde	Wohnbe- völkerung 30.6.1978	darunter		Gemarkungs- fläche in m ² 1.1.1978	Einwohner je km ²
				Anzahl	%		
159	278010	SONTRA, ST.	9263	254	2,7	111306144	83
160	171007	FUERTH	9249	523	5,7	38413588	241
161	185022	ROSBACH V.D.HOEHE, ST.	9215	672	7,3	45326430	203
162	178018	WEILMUNSTER	8969	349	3,9	77107321	116
163	177021	LANGGOENS	8958	489	5,5	52718883	170
164	183014	SCHWALBACH, BAD, ST.	8864	640	7,2	40277006	220
165	180008	KRIFTEL	8786	1010	11,5	6757704	1300
166	177011	EHRINGSHAUSEN	8761	727	8,3	45460631	193
167	184013	MUECKE	8748	76	0,9	86237958	101
168	275021	WETTER (HESSEN), ST.	8639	141	1,6	104575665	83
169	178013	RUNKEL, ST.	8590	143	1,7	43736398	196
170	182003	EGELSBACH	8475	577	6,8	14807511	572
171	275017	NEUSTADT (HESSEN), ST.	8473	703	8,3	56874315	149
172	274007	FULDABRUECK	8422	142	1,7	17852068	472
173	185001	ALTENSTADT	8381	440	5,2	30068463	279
174	177026	LOLLAR, ST.	8358	1140	13,6	21892695	382
175	179022	ORB, BAD, ST.	8295	203	2,4	47781417	174
176	171017	MOERLENBACH	8209	556	6,8	27196046	302
177	178008	HUENFELDEN	8184	144	1,8	62699034	131
178	275009	ENDBACH, BAD	8138	124	1,5	39841287	204
179	185016	NIDDATAL, ST.	8089	198	2,4	40236146	201
180	181008	HOECHST I.ODW.	8069	701	8,7	30519719	264
181	173004	GERNSHEIM, ST.	8037	440	5,5	40107862	200
182	171003	BIBLIS	8014	258	3,2	40434645	198
183	185024	WOELFERSHEIM	7990	187	2,3	43148177	185
184	179017	LINSENGERICHT	7988	236	3,0	29824805	268
185	181009	KOENIG, BAD	7923	397	5,0	46722691	170
186	178004	DORNBURG	7885	152	1,9	33204182	238
187	171019	RIMBACH	7868	343	4,4	23152449	340
188	275008	EBSDORFERGRUND	7828	107	1,4	72854154	107
189	278003	GROSSALMERODE, ST.	7809	103	1,3	37623671	208
190	177019	HUETTENBERG	7768	161	2,1	40810904	190
191	185018	ORTENBERG, ST.	7762	167	2,2	54721272	142
192	177030	REISKIRCHEN	7673	196	2,6	44974563	171
193	272007	FLIEDEN	7643	153	2,0	49658202	154
194	272005	EICHENZELL	7618	158	2,1	56023491	136
195	276025	WABERN	7594	152	2,0	51383066	148
196	185005	FLORSTADT	7566	140	1,9	39602161	191
197	276004	FRIELENDORF	7524	33	0,4	85847159	88
198	276007	GUDENSBERG, ST.	7479	166	2,2	46492486	161
199	184009	HOMBERG (OHM), ST.	7462	341	4,6	88021764	85
200	172021	SCHAAFHEIM	7329	416	5,7	32176364	228
201	272009	GROSSENLUEDER	7309	53	0,7	73926976	99
202	177035	STAUFENBERG, ST.	7229	449	6,2	28109216	257
203	176007	NEU-ANSPACH	7180	332	4,6	36141823	199
204	274001	AHNATAL	7166	91	1,3	18058988	397
205	277020	WALDECK, ST.	7141	106	1,5	115736430	62
206	181013	REICHELDSHEIM (ODENWALD)	7131	520	7,3	58205571	123
207	272006	EITERFELD	7083	92	1,3	89826777	79
208	176009	SCHMITTEN	7078	443	6,3	35497121	199
209	183006	HUENSTETTEN	7002	157	2,2	50519313	139
210	176012	WEHRHEIM	6877	285	4,1	38379554	179
211	178006	ELZ	6876	317	4,6	16867183	408
212	171014	LAUTERTAL	6855	122	1,8	30760846	223
213	179002	BIEBERGEMUEND	6855	122	1,8	78533674	87
214	274013	IMMENHAUSEN, ST.	6762	194	2,9	28544321	237
215	182008	MAINHAUSEN	6760	418	6,2	17873824	378
216	185007	GEDERN, ST.	6737	320	4,7	75242042	90
217	181001	BEERFELDEN, ST.	6723	495	7,4	71176806	94
218	276017	NEUKIRCHEN, ST.	6713	98	1,5	66289418	101
219	179014	HASSELROTH	6697	409	6,1	18922320	354
220	181003	BREUBERG, ST.	6668	1114	16,7	30762623	217
221	276024	SPANGENBERG, ST.	6663	218	3,3	97698142	68
222	277019	VOLKMARSSEN, ST.	6588	104	1,6	67465223	98
223	180009	LIEDERBACH	6579	678	10,3	6202057	1061
224	177014	GREIFENSTEIN	6578	211	3,2	67480846	97
225	276002	EDERMUENDE	6566	130	2,0	25822421	254
226	178015	VILLMAR	6430	124	1,9	43096472	149
227	274004	CALDEN	6424	50	0,8	54854721	117
228	180012	SULZBACH (TAUNUS)	6396	457	7,1	7847539	815
229	183001	AARBERGEN	6378	786	12,3	33939390	188
230	172001	ALSBACH-HAEHNLEIN	6357	294	4,6	15780567	403
231	179010	GROSSKROTZENBURG	6324	445	7,0	7442771	850
232	275005	BREIDENBACH	6242	560	9,0	44852677	139
233	274029	ZIERENBERG, ST.	6230	190	3,0	86572693	72
234	178014	SELTERS (TAUNUS)	6214	191	3,1	40449581	154
235	277008	EDERTAL	6213	73	1,2	115724579	54
236	178002	BRECHEN	6185	100	1,6	24868095	249
237	277022	WILLINGEN (UPLAND)	6167	137	2,2	80190975	77

Gemeinden nach der Wohnbevölkerungszahl am 30.6.1978

Lfd. Nr.	Gemeinde- schlüssel-nr.	Gemeinde	Wohnbe- völkerung 30.6.1978	darunter Nichtdeutsche		Gemarkungs- fläche in m ² 1.1.1978	Einwohner je km ²
				Anzahl	%		
238	275006	COELBE	6124	87	1,4	26665191	230
239	177033	SINN	6106	333	5,5	18681422	327
240	177008	DIETZHOELZTAL	6068	331	5,5	37444827	162
241	183004	HEIDENROD	6048	139	2,3	95871866	63
242	278006	MEINHARD	5969	53	0,9	39630139	151
243	274005	EMSTAL	5926	155	2,6	38686173	153
244	177013	FERNWALD	5904	198	3,4	21579234	274
245	275020	WEIMAR	5898	58	1,0	47060631	125
246	274011	HELSA	5861	58	1,0	25731453	228
247	273012	LUDWIGSAU	5860	70	1,2	111906716	52
248	272008	GERSFELD (RHOEN), ST.	5792	105	1,8	89361602	65
249	273020	WILDECK	5786	51	0,9	39869352	145
250	172006	ERZHAUSEN	5756	574	10,0	7407118	777
251	274025	TRENDELBURG, ST.	5756	35	0,6	69337103	83
252	274009	GREBENSTEIN, ST.	5751	77	1,3	49809493	115
253	173001	BIEBESHEIM	5750	552	9,6	18684151	308
254	277007	DIEMELSTADT, ST.	5748	210	3,7	82561643	70
255	181010	LUETZELBACH	5735	310	5,4	35460371	162
256	272001	BURGHAIN	5695	56	1,0	65052718	88
257	179003	BIRSTEIN	5684	46	0,8	86626322	66
258	183005	HOHENSTEIN	5657	134	2,4	63829074	89
259	185020	REICHEL SHEIM (WETTERAU), ST.	5627	152	2,7	27667292	203
260	277018	VOEHL	5622	72	1,3	98796880	57
261	275013	LAHN TAL	5552	212	3,8	40474586	137
262	172017	OTZBERG	5509	137	2,5	41934512	131
263	176013	WEILROD	5436	172	3,2	71163710	76
264	183013	SCHLANGENBAD	5436	277	5,1	36512774	149
265	278012	WALDKAPPEL, ST.	5410	18	0,3	96469410	56
266	177031	SCHOEFFENGRUND	5388	74	1,4	34065364	158
267	272014	KALBACH	5380	44	0,8	70704961	76
268	273015	NIEDERAULA	5329	174	3,3	64187712	83
269	278014	WEHRETAU	5243	53	1,0	38919074	135
270	278013	WANFRIED, ST.	5205	44	0,8	46883377	111
271	273016	PHILIPPSTHAL (WERRA)	5168	27	0,5	21312012	243
272	276026	WILLINGSHAUSEN	5167	29	0,6	59933062	86
273	185004	ECHZELL	5164	130	2,5	37620637	137
274	276011	KNUELLWALD	5159	22	0,4	100549125	51
275	178016	WALDBRUNN (WESTERWALD)	5093	220	4,3	29736586	171
276	277003	BATTENBERG (EDER), ST.	5080	251	4,9	64743933	78
277	172005	EPPERTSHAUSEN	5071	363	7,2	13085605	387
278	272011	HOFBIEBER	5062	45	0,9	87181773	58
279	177029	RABENAU	5042	38	0,8	43400988	116
280	176002	GLASHUETTEN	5033	406	8,1	27074931	186
281	277006	DIEMELSEE	5004	41	0,8	121704608	41
282	272022	TANN, ST.	4999	45	0,9	60443906	83
283	183017	WALLUF	4978	263	5,3	6740715	739
284	275014	LOHRA	4952	36	0,7	49081521	101
285	185025	WOELLSTADT	4945	153	3,1	15384713	322
286	171022	ZWINGENBERG, ST.	4910	169	3,4	5619612	874
287	185017	OBBER-MOERLEN	4898	118	2,4	37641863	130
288	274018	NAUMBURG, ST.	4873	29	0,6	66188023	74
289	177027	MITTENAAR	4854	207	4,3	35174769	138
290	184007	GREBENHAIN	4816	63	1,3	91632966	53
291	179019	NEUBERG	4718	272	5,8	10541041	448
292	171015	LINDENFELS, ST.	4712	219	4,6	21087650	223
293	272010	HILDERS	4688	64	1,4	70387251	67
294	171006	EINHAUSEN	4652	91	2,0	26666563	174
295	185013	MUENZENBERG, ST.	4646	81	1,7	31640799	147
296	275002	AMONENBURG, ST.	4646	10	0,2	43952512	106
297	183009	LORCH, ST.	4644	111	2,4	54539889	85
298	273019	SCHENKLENGSFELD	4643	22	0,5	63784803	73
299	184008	HERBSTSTEIN, ST.	4639	31	0,7	79988279	58
300	178001	BESELICH	4635	174	3,8	31491036	147
301	277005	BURGWALD	4612	32	0,7	41302604	112
302	178011	MENGERSKIRCHEN	4603	158	3,4	30819380	149
303	273001	ALHEIM	4599	33	0,7	63844973	72
304	179004	BRACHTAL	4583	172	3,8	30851323	149
305	177023	LEUN, ST.	4552	89	2,0	28667738	159
306	277017	TWISTETAL	4545	58	1,3	74003781	61
307	177010	DRIEDORF	4522	320	7,1	47541251	95
308	178019	WEINBACH	4513	37	0,8	37656182	120
309	276018	NIEDENSTEIN, ST.	4513	74	1,6	30621694	147
310	173012	STOCKSTADT AM RHEIN	4501	371	8,2	18729974	240
311	277012	HAUNA (KLOSTER)	4483	60	1,3	91311147	49
312	274014	KARLSHAFEN, BAD, ST.	4472	155	3,5	14853446	301
313	274022	REINHARDSHAGEN	4456	90	2,0	12983768	343
314	277001	ALLENDORF (EDER)	4442	188	4,2	41792462	106
315	178010	LOHNBERG	4409	191	4,3	33823403	130
316	172003	BICKENBACH	4401	318	7,2	9286733	474

Gemeinden nach der Wohnbevölkerungszahl am 30.6.1978

Lfd. Nr.	Gemeinde- schlüsselnr.	Gemeinde	Wohnbe- völkerung 30.6.1978	darunter Nichtdeutsche		Gemarkungs- fläche in m ² 1.1.1978	Einwohner je km ²
				Anzahl	%		
317	177006	BREITSCHEID	4400	104	2,4	31743826	139
318	274006	ESPENAU	4399	101	2,3	13593094	324
319	274024	SOEHREWALD	4393	56	1,3	58951478	75
320	277015	LICHTENFELS, ST.	4392	20	0,5	96725535	45
321	274010	HABICHTSWALD	4353	41	0,9	28147690	155
322	276008	GUXHAGEN	4322	28	0,6	26270827	165
323	172013	MODAUTAL	4302	83	1,9	31794180	135
324	183016	WALDEMS	4298	100	2,3	36693221	117
325	275018	RAUSCHENBERG, ST.	4277	19	0,4	67324358	64
326	181002	BRENSBACH	4244	140	3,3	23165958	183
327	275019	STEFFENBERG	4140	152	3,7	24322087	170
328	177018	HOHENAHR	4137	15	0,4	45659470	91
329	177036	WALDSOLMS	4049	70	1,7	44549617	91
330	171012	HIRSCHHORN (NECKAR), ST.	4036	391	9,7	30864285	131
331	276013	MALSFELD	4025	22	0,5	34487326	117
332	276015	MORSCHEN	3944	33	0,8	47939588	82
333	273011	KIRCHHEIM	3906	110	2,8	50641807	77
334	272012	HOSENFELD	3889	19	0,5	50713252	77
335	185019	RANSTADT	3850	70	1,8	34183807	113
336	171018	NECKARSTEINACH, ST.	3844	93	2,4	22059734	174
337	172009	GROSS-BIEBERAU, ST.	3806	249	6,5	18271084	208
338	171008	GORXHEIMERTAL	3793	92	2,4	10460505	363
339	185012	LIMESHAIN	3784	210	5,5	12513169	302
340	278007	MEISSNER	3776	37	1,0	44807271	84
341	176003	GRAEVENWIESBACH	3764	187	5,0	43131076	87
342	185021	ROCKENBERG	3751	84	2,2	16142826	232
343	272003	EBERSBURG	3716	17	0,5	37066027	100
344	278009	RINGGAU	3707	9	0,2	66482835	56
345	275010	FRONHAUSEN	3669	27	0,7	27888519	132
346	273010	HOHENRODA	3664	9	0,2	35741761	103
347	274016	LIEBENAU, ST.	3627	9	0,2	48853594	74
348	274003	BRÜNA	3612	13	0,4	40468120	89
349	277011	GEMUENDEN (WOHRA), ST.	3606	64	1,8	58672680	61
350	274021	OBERWESER	3589	15	0,4	41160375	87
351	275003	ANGELBURG	3570	94	2,6	16717714	214
352	273013	NENTERSHAUSEN	3569	115	3,2	57059845	63
353	275016	MUENCHHAUSEN	3540	16	0,5	41543981	85
354	179012	HAMMERSBACH	3537	114	3,2	20148235	176
355	177001	ALLENDORF (LUMDA), ST.	3519	29	0,8	22008243	160
356	276016	NEUENTAL	3509	32	0,9	38648161	91
357	184019	WARTENBERG	3505	32	0,9	39543862	89
358	171010	GROSS-ROHRHEIM	3452	111	3,2	19559990	176
359	276019	OBERAULA	3419	66	1,9	43892171	78
360	183008	KIEDRICH	3409	120	3,5	12343588	276
361	277013	HATZFELD (EDER), ST.	3304	127	3,8	58522936	56
362	184010	KIRTORF, ST.	3285	28	0,9	79879259	41
363	184017	SCHWALMTAL	3277	26	0,8	54388330	60
364	179015	JOSSGRUND	3273	42	1,3	50718142	65
365	184018	ULRICHSTEIN, ST.	3245	29	0,9	65613847	49
366	273007	HAUNETAL	3240	51	1,6	54907183	59
367	172012	MESSSEL	3237	181	5,6	14698397	220
368	278004	HERLESCHAUSEN	3234	17	0,5	59830589	54
369	274027	WAHLBURG	3213	42	1,3	11427637	281
370	184004	FREIENSTEINAU	3193	4	0,1	65666378	49
371	276021	SCHRECKSBACH	3183	1	0,0	36605385	87
372	276006	GILSERBERG	3168	3	0,1	61569493	51
373	273006	HAUNECK	3152	25	0,8	17746316	178
374	179021	NIEDERDORFELDEN	3063	197	6,4	6552405	468
375	276027	ZWESTEN	3058	49	1,6	39382992	78
376	277009	FRANKENAU, ST.	3051	12	0,4	57309800	53
377	273014	NEUENSTEIN	3045	9	0,3	64842110	47
378	177004	BISCHOFFEN	3027	29	1,0	35371056	86
379	184005	GEMUENDEN (FELDA)	3026	41	1,4	54996753	55
380	181004	BROMBACHTAL	3015	113	3,7	20438840	148
381	184003	FELDTAL	2995	30	1,0	55688685	54
382	177032	SIEGBACH	2955	42	1,4	29077335	102
383	171009	GRASELLENBACH	2949	199	6,7	22873935	129
384	276010	JESBERG	2904	65	2,2	49776491	58
385	184006	GREBENAU, ST.	2883	22	0,8	55376846	52
386	185008	GLAUBURG	2877	41	1,4	12664739	227
387	184014	ROMROD, ST.	2851	40	1,4	54424580	52
388	185009	HIRZENHAIN	2753	265	9,6	16088592	171
389	272004	EHRLENBERG	2687	6	0,2	40833495	66
390	179024	RONNEBURG	2621	64	2,4	14251771	184
391	181006	FRAENKISCH-CRUMBACH	2585	40	1,5	16093728	161
392	273017	RONSHAUSEN	2583	40	1,5	37653982	69
393	272019	POPPEHAUSEN (WASSERKUPPE)	2561	123	4,8	40760175	63
394	273005	FRIEDEWALD	2524	13	0,5	39625192	64
395	272002	DIPPERZ	2504	71	2,8	30079926	83

Gemeinden nach der Wohnbevölkerungszahl am 30.6.1978

Lfd. Nr.	Gemeinde- schlüsselnnr.	Gemeinde	Wohnbe- völkerung 30.6.1978	darunter Nichtdeutsche		Gemarkungs- fläche in m ² 1.1.1978	Einwohner je km ²
				Anzahl	%		
396	184012	LAUTERTAL	2495	8	0,3	53581860	47
397	272021	SALZSCHLIRF, BAD	2484	53	2,1	13039442	190
398	272017	NUESTTAL	2483	20	0,8	45518668	55
399	276020	OTTRAU	2462	9	0,4	48496644	51
400	185011	KEFENROD	2446	18	0,7	30665420	80
401	276012	KOERLE	2357	29	1,2	17491472	135
402	178012	MERENBERG	2305	16	0,7	23094935	100
403	181014	ROTHENBERG	2301	37	1,6	30471477	76
404	179007	FLOERSBACHTAL	2299	22	1,0	52101306	44
405	172007	FISCHBACHTAL	2264	29	1,3	13268732	171
406	181012	MOSSAUTAL	2170	56	2,6	48503167	45
407	275022	WOHRATAL	2164	11	0,5	30666098	71
408	171001	ABTSTEINACH	2099	32	1,5	11031205	190
409	178005	ELBTAL	2063	48	2,3	11109867	186
410	277016	ROSENTHAL, ST.	2048	14	0,7	51538270	40
411	184002	ANTRIFTTAL	2020	10	0,5	26588414	76
412	278001	BERKATAL	2007	31	1,5	19565116	103
413	273003	BREITENBACH A.HERZBERG	1912	28	1,5	42101492	45
414	278008	NEU-EICHENBERG	1894	25	1,3	27528534	69
415	273004	CORNBERG	1861	23	1,2	23334634	80
416	272020	RASDORF	1615	5	0,3	30059386	54
417	277004	BROMSKIRCHEN	1563	51	3,3	35254864	44
418	274019	NIESTE	1488	1	0,1	4048409	367
419	276023	SCHWARZENBORN, ST.	1326	11	0,8	26930091	49
420	278015	WEISSENBOHN	1253	7	0,6	15605342	80
421	181015	SENSBACHTAL	1050	9	0,9	33934690	31
422	181007	HESSENECK	852	53	6,2	29986117	28
423	274200	GUTSBEZIRK REINHARDSWALD	2	0	0,0	182689672	0
424	179200	GUTSBEZIRK SPESSART	0	0	0,0	89201453	0
425	278200	GUTSBEZIRK KAUFUNGER WALD	0	0	0,0	50317522	0

Gemeinden nach Ausländeranteil am 30.6.1978

Lfd. Nr.	Gemeinde- schlüsselnnr	Gemeinde	Wohnbe- völkerung 30.6.1978	darunter		Gemarkungs- fläche in m ² 1.1.1978	Einwohner je km ²
				Nichtdeutsche			
				Anzahl	%		
1	173007	KELSTERBACH, ST.	13930	2955	21,2	15325418	909
2	173011	RUESSEL SHEIM, ST.	63706	12606	19,8	58352353	1092
3	275001	STADTALLENDORF, ST.	20307	3786	18,6	78301623	259
4	112000	FRANKFURT AM MAIN, ST.	633361	111398	17,6	248872007	2545
5	181003	BREUBERG, ST.	6668	1114	16,7	30762623	217
6	115000	OFFENBACH AM MAIN, ST.	111924	17879	16,0	45242651	2474
7	173014	MOERFELDEN-WALLDORF, ST.	29308	4401	15,0	44158951	664
8	182005	OBERTSHAUSEN	20147	2920	14,5	13559101	1486
9	173009	RAUNHEIM, ST.	12026	1711	14,2	12605790	954
10	179013	HANAU, ST.	85591	12134	14,2	76947393	1112
11	173002	BISCHOF S HEIM	12213	1728	14,1	9045795	1350
12	180004	HATTERSHEIM AM MAIN, ST.	23314	3279	14,1	15811181	1475
13	172008	GRIESHEIM, ST.	20469	2852	13,9	21396485	956
14	177026	LOLLAR, ST.	8358	1140	13,6	21892695	382
15	172002	BABENHAUSEN, ST.	13920	1860	13,4	66855178	208
16	173005	GINSHEIM-GUSTAVSBURG	15471	1998	12,9	13925179	1111
17	173008	NAUHEIM	9428	1197	12,7	13771972	685
18	172011	GROSS-ZIMMERN	10618	1302	12,3	20766525	511
19	183001	AARBERGEN	6378	786	12,3	33939390	188
20	173006	GROSS-GERAU, ST.	20676	2532	12,2	54454328	380
21	182010	NEU-ISENBURG, ST.	36408	4356	12,0	24290548	1499
22	172023	WEITERSTADT	17813	2083	11,7	34397316	518
23	179018	MAINTAL, ST.	35792	4100	11,5	32396799	1105
24	180008	KRIFTEL	8786	1010	11,5	6757704	1300
25	176005	KOENIGSTEIN IM TAUNUS, ST	16681	1904	11,4	25065276	665
26	182001	DIETZENBACH, ST.	23631	2638	11,2	21673857	1090
27	171020	VIERNHEIM, ST.	29599	3225	10,9	48408118	611
28	180011	SODEN AM TAUNUS, BAD, ST.	18276	1941	10,6	12467965	1466
29	176004	HOMBURG V.D.HOEHE, BAD, ST	50848	5356	10,5	51134812	994
30	180002	ESCHBORN, ST.	17600	1811	10,3	12144268	1450
31	180009	LIEDERBACH	6579	678	10,3	6202057	1061
32	182002	DREIEICH, ST.	39870	4092	10,3	53346498	747
33	182009	MUEHLHEIM AM MAIN, ST.	24300	2482	10,2	20736331	1172
34	182007	LANGEN, ST.	29669	2999	10,1	29116411	1019
35	172006	ERZHAUSEN	5756	574	10,0	7407118	777
36	171012	HIRSCHHORN (NECKAR), ST.	4036	391	9,7	30864285	131
37	172016	OBBER-RAMSTADT, ST.	12864	1236	9,6	41884000	307
38	173001	BIEBESHEIM	5750	552	9,6	18684151	308
39	180003	FLOERSHEIM AM MAIN, ST.	16435	1570	9,6	22963271	716
40	185009	HIRZENHAIN	2753	265	9,6	16088592	171
41	116000	WIESBADEN, LANDESHAUPTSTADT	270376	25750	9,5	204014535	1325
42	176008	OBERRSEL (TAUNUS), ST.	39413	3744	9,5	45369417	869
43	172018	PFUNGSTADT, ST.	22920	2125	9,3	42525223	539
44	179006	ERLENSEE	10556	980	9,3	18592641	568
45	172010	GROSS-UMSTADT, ST.	18315	1670	9,1	86800252	211
46	275005	BREIDENBACH	6242	560	9,0	44852677	139
47	111000	DARMSTADT, ST.	138396	12258	8,9	122377097	1131
48	181008	HOECHST I. ODW.	8069	701	8,7	30519719	264
49	180007	KELKHEIM (TAUNUS), ST.	26921	2292	8,5	30738074	876
50	180010	SCHWALBACH (TAUNUS), ST.	15144	1280	8,5	6475274	2337
51	183007	IDSTEIN, ST.	17597	1484	8,4	79583819	221
52	185014	NAUHEIM, BAD, ST.	26102	2180	8,4	32540732	802
53	177011	EHRINGSHAUSEN	8761	727	8,3	45460631	193
54	181005	ERBACH, ST.	10501	872	8,3	61533908	171
55	275017	NEUSTADT (HESSEN), ST.	8473	703	8,3	56874315	149
56	173012	STOCKTADT AM RHEIN	4501	371	8,2	18729974	240
57	176002	GLASHUETTEN	5033	406	8,1	27074931	186
58	182012	ROEDERMARK	20820	1692	8,1	30010390	694
59	182004	HAINBURG	13051	1041	8,0	15938038	819
60	185023	VILBEL, BAD, ST.	25538	2049	8,0	25645821	996
61	176001	FRIEDRICHSDORF, ST.	20577	1610	7,8	30162143	682
62	177002	ASSLAR	11321	882	7,8	43494082	260
63	179028	SODEN-SALM., BAD, ST.	11070	859	7,8	58599959	189
64	182011	RODGAU	33687	2616	7,8	65042934	518
65	277002	AROLSEN, ST.	15955	1238	7,8	126316928	126
66	176006	KRONBERG IM TAUNUS, ST.	17430	1306	7,5	18624136	936
67	179026	SCHOENECK	10215	758	7,4	21494273	475
68	181001	BEERFELDEN, ST.	6723	495	7,4	71176806	94
69	183012	RUEDESHEIM AM RHEIN, ST.	10308	760	7,4	51569036	200
70	181011	MICHELSTADT, ST.	13694	997	7,3	86972454	157
71	181013	REICHEL S HEIM (ODENWALD)	7131	520	7,3	58205571	123
72	185022	ROSBACH V.D.HOEHE, ST.	9215	672	7,3	45326430	203
73	172003	BICKENBACH	4401	318	7,2	9286733	474
74	172005	EPPERTSHAUSEN	5071	363	7,2	13085605	387
75	183014	SCHWALBACH, BAD, ST.	8864	640	7,2	40277006	220
76	177010	DRIEDORF	4522	320	7,1	47541251	95
77	180012	SÜLZBACH (TAUNUS)	6396	457	7,1	7847539	815
78	275007	DAUTPHETAL	11429	813	7,1	72036480	159
79	172020	ROSSDORF	10821	758	7,0	20600939	525

Gemeinden nach Ausländeranteil am 30.6.1978

Lfd. Nr.	Gemeinde- schlüsselnummer	Gemeinde	Wohnbe- völkerung 30.6.1978	darunter Nichtdeutsche		Gemarkungs- fläche in m ² 1.1.1978	Einwohner je km ²
				Anzahl	%		
80	179010	GROSSKROTZENBURG	6324	445	7,0	7442771	850
81	177016	HAIGER, ST.	17854	1240	6,9	106642853	167
82	182006	HEUSENSTAMM, ST.	16786	1166	6,9	18500690	907
83	171017	MOERLENBACH	8209	556	6,8	27196046	302
84	182003	EGELSBACH	8475	577	6,8	14807511	572
85	117000	LAHN, ST.	153648	10301	6,7	225570765	681
86	171009	GRASELLENBACH	2949	199	6,7	22873935	129
87	171013	LAMPERTHEIM, ST.	31492	2112	6,7	71993902	437
88	182013	SELIGENSTADT, ST.	17044	1143	6,7	30830233	553
89	180001	EPPSTEIN, ST.	10815	711	6,6	24198332	447
90	171002	BENSHEIM, ST.	32653	2119	6,5	57855221	564
91	172009	GROSS-BIEBERAU, ST.	3806	249	6,5	18271084	208
92	272023	FULDA, ST.	57608	3719	6,5	104027877	554
93	179021	NIEDERDORFELDEN	3063	197	6,4	6552405	468
94	180006	HOFHEIM AM TAUNUS, ST.	33126	2104	6,4	57366963	577
95	183015	TAUNUSSTEIN, ST.	24917	1585	6,4	67004037	372
96	212000	KASSEL, ST.	198104	12729	6,4	106958626	1852
97	171011	HEPPENHEIM (BERGSTR.), ST.	23990	1510	6,3	52119704	460
98	176009	SCHMITTEN	7078	443	6,3	35497121	199
99	176010	STEINBACH (TAUNUS), ST.	9820	614	6,3	4403520	2232
100	177017	HERBORN, ST.	21572	1362	6,3	63754722	338
101	177022	LAUBACH, ST.	9296	588	6,3	97018295	96
102	179030	WAECHTERSBACH, ST.	10098	634	6,3	50735167	199
103	177035	STAUFENBERG, ST.	7229	449	6,2	28109216	257
104	181007	HESENECK	852	53	6,2	29986117	28
105	182008	MAINHAUSEN	6760	418	6,2	17873824	378
106	183011	DESTRICH-WINKEL, ST.	10867	669	6,2	59512212	183
107	171021	WALD-MICHEL BACH	10362	635	6,1	74349856	139
108	179009	GELNHAUSEN, ST.	18179	1102	6,1	45203336	402
109	179014	HASSELROTH	6697	409	6,1	18922320	354
110	177028	POHLHEIM, ST.	13361	800	6,0	37997202	352
111	171005	BUERSTADT, ST.	14578	865	5,9	34467369	423
112	172014	MUEHLTAL	12296	729	5,9	25331589	485
113	172015	MUENSTER	10570	623	5,9	20783099	509
114	173010	RIEDSTADT	16943	1002	5,9	73755052	230
115	185006	FRIEDBERG (HESSEN), ST.	24282	1427	5,9	50180349	484
116	179019	NEUBERG	4718	272	5,8	10541041	448
117	277021	WILDUNGEN, BAD, ST.	15151	886	5,8	120077946	126
118	171007	FUERTH	9249	523	5,7	38413588	241
119	172021	SCHAAFHEIM	7329	416	5,7	32176364	228
120	172022	SEEHEIM-JUGENHEIM	15297	866	5,7	27963110	547
121	185010	KARBEN, ST.	17381	985	5,7	43954792	395
122	172012	MESSSEL	3237	181	5,6	14698397	220
123	172019	REINHEIM, ST.	14848	821	5,5	27704949	536
124	173004	GERNSHEIM, ST.	8037	440	5,5	40107862	200
125	176011	USINGEN, ST.	10007	547	5,5	55859357	179
126	177008	DIETZHOELZTAL	6068	331	5,5	37444827	162
127	177021	LANGGOENS	8958	489	5,5	52718883	170
128	177033	SINN	6106	333	5,5	18681422	327
129	180005	HOCHHEIM AM MAIN, ST.	14710	806	5,5	19428465	757
130	183003	GEISENHEIM, ST.	11879	659	5,5	40338105	294
131	185012	LIMESHAIN	3784	210	5,5	12513169	302
132	177034	SOLMS, ST.	12642	684	5,4	34028739	371
133	181010	LUETZELBACH	5735	310	5,4	35460371	162
134	183002	ELTVILLE AM RHEIN, ST.	15313	831	5,4	46751701	328
135	183017	WALLUF	4978	263	5,3	6740715	739
136	275015	MARBURG, UNIV.-STADT	73529	3866	5,3	123939469	593
137	178009	LIMBURG A.D. LAHN, ST.	28425	1492	5,2	45137977	630
138	185001	ALTENSTADT	8381	440	5,2	30068463	279
139	185003	BUTZBACH, ST.	20950	1091	5,2	106611689	197
140	277014	KORBACH, ST.	22846	1180	5,2	123977044	184
141	173003	BUETTELBOHN	9908	507	5,1	30011345	330
142	179023	RODENBACH	10538	542	5,1	16714876	631
143	183010	NIEDERNHAUSEN	10554	543	5,1	35248294	299
144	183013	SCHLANGENBAD	5436	277	5,1	36512774	149
145	176003	GRAEVENWIESBACH	3764	187	5,0	43131076	87
146	181009	KOENIG, BAD	7923	397	5,0	46722691	170
147	276014	MELSUNGEN, ST.	13276	663	5,0	63099262	210
148	171004	BIRKENAU	9810	477	4,9	24565696	399
149	277003	BATTENBERG (EDER), ST.	5080	251	4,9	64743933	78
150	172004	DIEBURG, ST.	12662	609	4,8	23602074	537
151	173013	TREBUR	10261	490	4,8	50139919	205
152	177009	DILLENBURG, ST.	23740	1136	4,8	83838673	283
153	179016	LANGENSELBOLD	9909	473	4,8	26251555	377
154	272019	POPPENHAUSEN (WASSERKUPPE)	2561	123	4,8	40760175	63
155	179005	BRUCHKOEBEL, ST.	17570	831	4,7	29652957	593
156	185007	GEDERN, ST.	6737	320	4,7	75242042	90
157	275004	BIEDENKOPF, ST.	14756	699	4,7	90328841	163
158	171015	LINDENFELS, ST.	4712	219	4,6	21087650	223

Gemeinden nach Ausländeranteil am 30.6.1978

Lfd. Nr.	Gemeinde- schlüsselnr.	Gemeinde	Wohnbe- völkerung 30.6.1978	darunter Nichtdeutsche		Gemarkungs- fläche in m ² 1.1.1978	Einwohner je km ²
				Anzahl	%		
159	172001	ALSBACH-HAEHNLEIN	6357	294	4,6	15780567	403
160	176007	NEU-ANSPACH	7180	332	4,6	36141823	199
161	178006	ELZ	6876	317	4,6	16867183	408
162	184009	HOMBERG (OHM), ST.	7462	341	4,6	88021764	85
163	274017	LOHFELDEN	11422	513	4,5	16489406	693
164	171019	RIMBACH	7868	343	4,4	23152449	340
165	177027	MITTENAAR	4854	207	4,3	35174769	138
166	178010	LOEHNBERG	4409	191	4,3	33823403	130
167	178016	WALDBRUNN (WESTERWALD)	5093	220	4,3	29736586	171
168	177025	LINDEN, ST.	10267	431	4,2	22786235	451
169	277001	ALLENDORF (EDER)	4442	188	4,2	41792462	106
170	278016	WITZENHAUSEN, ST.	16926	703	4,2	126692890	134
171	176012	WEHRHEIM	6877	285	4,1	38379554	179
172	177012	ESCHENBURG	9272	383	4,1	45711257	203
173	177024	LICH, ST.	11251	464	4,1	77644355	145
174	185002	BUEDINGEN, ST.	16843	697	4,1	122835143	137
175	273002	BEBRA, ST.	15519	628	4,0	93620543	166
176	274015	KAUFUNGEN	10357	410	4,0	26093980	397
177	177005	BRAUNFELS, ST.	9306	366	3,9	47102433	198
178	178018	WEILMUNSTER	8969	349	3,9	77107321	116
179	184011	LAUTERBACH, ST.	14699	579	3,9	102004571	144
180	178001	BESELICH	4635	174	3,8	31491036	147
181	179004	BRACHTAL	4583	172	3,8	30851323	149
182	274020	NIESTETAL	10047	383	3,8	22185871	453
183	275013	LAHN TAL	5552	212	3,8	40474586	137
184	277013	HATZFELD (EDER), ST.	3304	127	3,8	58522936	56
185	179008	FREIGERICHT	12578	461	3,7	33421513	376
186	179011	GRUENDAU	10313	381	3,7	67677304	152
187	181004	BROMBACHTAL	3015	113	3,7	20438840	148
188	275019	STEFFENBERG	4140	152	3,7	24322087	170
189	277007	DIEMELSTADT, ST.	5748	210	3,7	82561643	70
190	171016	LORSCH, ST.	10546	381	3,6	25230815	418
191	178003	CAMBERG, ST.	11208	391	3,5	54662690	205
192	179029	STEINAU AN DER STRASSE, ST.	10363	360	3,5	104724779	99
193	183008	KIEDRICH	3409	120	3,5	12343588	276
194	185015	NIDDA, ST.	16203	560	3,5	118337412	137
195	274014	KARLSHAFEN, BAD, ST.	4472	155	3,5	14853446	301
196	171022	ZWINGENBERG, ST.	4910	169	3,4	5619612	874
197	177007	BUSECK	10458	353	3,4	38692173	270
198	177013	FERNWALD	5904	198	3,4	21579234	274
199	178011	MENGERSKIRCHEN	4603	158	3,4	30819380	149
200	179020	NIDDERAU, ST.	13199	452	3,4	46782827	282
201	181002	BRENSBACH	4244	140	3,3	23165958	183
202	273015	NIEDERAULA	5329	174	3,3	64187712	83
203	274026	VELLMAR, ST.	15233	497	3,3	13958550	1091
204	275012	KIRCHHAIN, ST.	15301	503	3,3	90922326	168
205	276024	SPANGENBERG, ST.	6663	218	3,3	97698142	68
206	277004	BROMSKIRCHEN	1563	51	3,3	35254864	44
207	171003	BIBLIS	8014	258	3,2	40434645	198
208	171010	GROSS-ROHRHEIM	3452	111	3,2	19559990	176
209	176013	WEILROD	5436	172	3,2	71163710	76
210	177014	GREIFENSTEIN	6578	211	3,2	67480846	97
211	179012	HAMMERSBACH	3537	114	3,2	20148235	176
212	273013	NENTERSHAUSEN	3569	115	3,2	57059845	63
213	274012	HOFGEISMAR, ST.	13426	432	3,2	86312343	156
214	178007	HADAMAR, ST.	10559	329	3,1	40955783	258
215	178014	SELTERS (TAUNUS)	6214	191	3,1	40449581	154
216	178017	WEILBURG, ST.	12296	380	3,1	57342787	214
217	185025	WOELLSTADT	4945	153	3,1	15384713	322
218	273009	HERSFELD, BAD, ST.	28299	868	3,1	73808764	383
219	275011	GLADENBACH, ST.	11003	341	3,1	72281835	152
220	179017	LINSENGERICHT	7988	236	3,0	29824805	268
221	274029	ZIERENBERG, ST.	6230	190	3,0	86572693	72
222	274013	IMMENHAUSEN, ST.	6762	194	2,9	28544321	237
223	276001	BORKEN (HESSEN), ST.	14201	406	2,9	82261374	173
224	184001	ALSFELD, ST.	17970	504	2,8	129687605	139
225	272002	DIPPERZ	2504	71	2,8	30079926	83
226	273011	KIRCHHEIM	3906	110	2,8	50641807	77
227	185020	REICHELSCHEIM (WETTERAU), ST.	5627	152	2,7	27667292	203
228	274002	BAUNATAL, ST.	20811	552	2,7	38280844	544
229	278010	SONTRA, ST.	9263	254	2,7	111306144	83
230	177030	REISKIRCHEN	7673	196	2,6	44974563	171
231	181012	MOSSAUTAL	2170	56	2,6	48503167	45
232	274005	EMSTAL	5926	155	2,6	38686173	153
233	275003	ANGELBURG	3570	94	2,6	16717714	214
234	278002	ESCHWEGE, ST.	24425	646	2,6	63235979	386
235	172017	OTZBERG	5509	137	2,5	41934512	131
236	177020	HUNGEN, ST.	11890	298	2,5	86754933	137
237	184015	SCHLITZ, ST.	9388	239	2,5	142070611	66

Gemeinden nach Ausländeranteil am 30.6.1978

Lfd. Nr.	Gemeinde- schlüsselnr.	Gemeinde	Wohnbe- völkerung 30.6.1978	darunter Nichtdeutsche		Gemarkungs- fläche in m ² 1.1.1978	Einwohner je km ²
				Anzahl	%		
238	185004	ECHZELL	5164	130	2,5	37620637	137
239	276003	FELSBERG, ST.	11332	278	2,5	83282157	136
240	171008	GORXHEIMER TAL	3793	92	2,4	10460505	363
241	171018	NECKARSTEINACH, ST.	3844	93	2,4	22059734	174
242	177006	BREITSCHIED	4400	104	2,4	31743826	139
243	177015	GRUENBERG, ST.	11154	272	2,4	89263970	125
244	179022	ORB, BAD, ST.	8295	203	2,4	47781417	174
245	179024	RONNEBURG	2621	64	2,4	14251771	184
246	183005	HOHENSTEIN	5657	134	2,4	63829074	89
247	183009	LORCH, ST.	4644	111	2,4	54539889	85
248	185016	NIDDATAL, ST.	8089	198	2,4	40236146	201
249	185017	OBBER-MOERLEN	4898	118	2,4	37641863	130
250	276005	FRITZLAR, ST.	15039	368	2,4	88789234	169
251	277010	FRANKENBERG (EDER), ST.	15866	373	2,4	124802141	127
252	178005	ELBTAL	2063	48	2,3	11109867	186
253	183004	HEIDENROD	6048	139	2,3	95871866	63
254	183016	WALDEMS	4298	100	2,3	36693221	117
255	185024	WOELFERSHEIM	7990	187	2,3	43148177	185
256	274006	ESPEAU	4399	101	2,3	13593094	324
257	183006	HUENSTETTEN	7002	157	2,2	50519313	139
258	185018	ORTENBERG, ST.	7762	167	2,2	54721272	142
259	185021	ROCKENBERG	3751	84	2,2	16142826	232
260	276007	GUDENSBERG, ST.	7479	166	2,2	46492486	161
261	276010	JESBERG	2904	65	2,2	49776491	58
262	277022	WILLINGEN (UPLAND)	6167	137	2,2	80190975	77
263	177003	BIEBERTAL	9559	199	2,1	43915870	218
264	177019	HUETTENBERG	7768	161	2,1	40810904	190
265	272005	EICHENZELL	7618	158	2,1	56023491	136
266	272016	NEUHOF	10080	216	2,1	90266419	112
267	272021	SALZSCHLIRE, BAD	2484	53	2,1	13039442	190
268	274023	SCHAUENBURG	9581	198	2,1	30719227	312
269	278005	HESSISCH LICHTENAU, ST.	13819	287	2,1	105852724	131
270	171006	EINHAUSEN	4652	91	2,0	26666563	174
271	177023	LEUN, ST.	4552	89	2,0	28667738	159
272	179025	SCHLUECHTERN, ST.	13761	278	2,0	113344622	121
273	272007	FLIEDEN	7643	153	2,0	49658202	154
274	273018	ROTENBURG A.D.FULDA, ST.	14423	286	2,0	79790457	181
275	274022	REINHARDSHAGEN	4456	90	2,0	12983768	343
276	276002	EDERMUENDE	6566	130	2,0	25822421	254
277	276025	WABERN	7594	152	2,0	51383066	148
278	172013	MODAUTAL	4302	83	1,9	31794180	135
279	178004	DORNBURG	7885	152	1,9	33204182	238
280	178015	VILLMAR	6430	124	1,9	48096472	149
281	185005	FLORSTADT	7566	140	1,9	39602161	191
282	276019	OBERAULA	3419	66	1,9	43892171	78
283	171014	LAUTERTAL	6855	122	1,8	30760846	223
284	178008	HUENFELDEN	8184	144	1,8	62699034	131
285	179002	BIEBERGEMUEND	6855	122	1,8	78533674	87
286	185019	RANSTADT	3850	70	1,8	34183807	113
287	272008	GERSFELD (RHOEN), ST.	5792	105	1,8	89361602	65
288	272013	HUENFELD, ST.	13865	250	1,8	119780201	116
289	272015	KUENZELL	12475	225	1,8	30268961	412
290	277011	GEMUENDEN (WOHRA), ST.	3606	64	1,8	58672680	61
291	177036	WALDSOLMS	4049	70	1,7	44549617	91
292	178013	RUNKEL, ST.	8590	143	1,7	43736398	196
293	185013	MUENZENBERG, ST.	4646	81	1,7	31640799	147
294	272018	PETERSBERG	12634	220	1,7	35513489	356
295	274007	FULDABRUECK	8422	142	1,7	17852068	472
296	178002	BRECHEN	6185	100	1,6	24868095	249
297	181014	ROTHENBERG	2301	37	1,6	30471477	76
298	273007	HAUNETAL	3240	51	1,6	54907183	59
299	274008	FULDATAL	12494	201	1,6	33630888	372
300	275021	WETTER (HESSEN), ST.	8639	141	1,6	104575665	83
301	276009	HOMBERG (EFZE), ST.	14481	238	1,6	99926805	145
302	276018	NIEDENSTEIN, ST.	4513	74	1,6	30621694	147
303	276027	ZWESTEN	3058	49	1,6	39382992	78
304	277019	VOLKMAREN, ST.	6588	104	1,6	67465223	98
305	278011	SOODEN-ALLENDORF, BAD., ST.	9552	157	1,6	74113862	129
306	171001	ABTSTEINACH	2099	32	1,5	11031205	190
307	181006	FRAENKISCH-CRUMBACH	2585	40	1,5	16093728	161
308	273003	BREITENBACH A.HERZBERG	1912	28	1,5	42101492	45
309	273017	RONSHAUSEN	2583	40	1,5	37653982	69
310	274028	WOLFHAGEN, ST.	12175	188	1,5	111789917	109
311	275009	ENDBACH, BAD	8138	124	1,5	39841287	204
312	276017	NEUKIRCHEN, ST.	6713	98	1,5	66289418	101
313	276022	SCHWALMSTADT, ST.	17825	262	1,5	84744176	210
314	277020	WALDECK, ST.	7141	106	1,5	115736430	62
315	278001	BERKATAL	2007	31	1,5	19565116	103
316	177031	SCHOEFFENGRUND	5388	74	1,4	34065364	158

Gemeinden nach Ausländeranteil am 30.6.1978

Lfd. Nr.	Gemeinde- schlüsselnn	Gemeinde	Wohnbe- völkerung 30.6.1978	darunter Nichtdeutsche		Gemarkungs- fläche in m ² 1.1.1978	Einwohner je km ²
				Anzahl	%		
317	177032	SIEGBACH	2955	42	1,4	29077335	102
318	179027	SINNTAL	9455	135	1,4	111873046	85
319	184005	GEMUENDEN (FELDA)	3026	41	1,4	54996753	55
320	184014	ROMROD, ST.	2851	40	1,4	54424580	52
321	185008	GLAUBURG	2877	41	1,4	12664739	227
322	272010	HILDERS	4688	64	1,4	70387251	67
323	275006	COELBE	6124	87	1,4	26665191	230
324	275008	EBSDORFERGRUND	7828	107	1,4	72854154	107
325	172007	FISCHBACHTAL	2264	29	1,3	13268732	171
326	179015	JOSSGRUND	3273	42	1,3	50718142	65
327	184007	GREBENHAIN	4816	63	1,3	91632966	53
328	272006	EITERFELD	7083	92	1,3	89826777	79
329	274001	AHNATAL	7166	91	1,3	18058988	397
330	274009	GREBENSTEIN, ST.	5751	77	1,3	49809493	115
331	274024	SOEHREWALD	4393	56	1,3	58951478	75
332	274027	WAHL SBURG	3213	42	1,3	11427637	281
333	277012	HAINA (KLOSTER)	4483	60	1,3	91311147	49
334	277017	TWISTETAL	4545	58	1,3	74003781	61
335	277018	VOEHL	5622	72	1,3	98796880	57
336	278003	GROSSALMERODE, ST.	7809	103	1,3	37623671	208
337	278008	NEU- EICHENBERG	1894	25	1,3	27528534	69
338	273004	CORNBERG	1861	23	1,2	23334634	80
339	273012	LUDWIGSAU	5860	70	1,2	111906716	52
340	276012	KOERLE	2357	29	1,2	17491472	135
341	277008	EDERTAL	6213	73	1,2	115724579	54
342	184016	SCHOTTEN, ST.	9630	107	1,1	133515080	72
343	177004	BISCHOFFEN	3027	29	1,0	35371056	86
344	179007	FLOERSBACHTAL	2299	22	1,0	52101306	44
345	184003	FELDTAL	2995	30	1,0	55688685	54
346	272001	BURGHHAUN	5695	56	1,0	65052718	88
347	274011	HELSA	5861	58	1,0	25731453	228
348	275020	WEIMAR	5898	58	1,0	47060631	125
349	278007	MEISSNER	3776	37	1,0	44807271	84
350	278014	WEHRETAL	5243	53	1,0	38919074	135
351	181015	SENSBACHTAL	1050	9	0,9	33934690	31
352	184010	KIRTORF, ST.	3285	28	0,9	79879259	41
353	184013	MUECKE	8748	76	0,9	86237958	101
354	184018	ULPICHSTEIN, ST.	3245	29	0,9	65613847	49
355	184019	WARTENBERG	3505	32	0,9	39543862	89
356	272011	HOFBIEBER	5062	45	0,9	87181773	58
357	272022	TANN, ST.	4999	45	0,9	60443906	83
358	273020	WILDECK	5786	51	0,9	39869352	145
359	274010	HABICHTSWALD	4353	41	0,9	28147690	155
360	276016	NEUENTAL	3509	32	0,9	38648161	91
361	278006	MEINHARD	5969	53	0,9	39630139	151
362	177001	ALLENDORF (LUMDA), ST.	3519	29	0,8	22008243	160
363	177029	RABENAU	5042	38	0,8	43400988	116
364	178019	WEINBACH	4513	37	0,8	37656182	120
365	179003	BIRSTEIN	5684	46	0,8	86626322	66
366	184006	GREBENAU, ST.	2883	22	0,8	55376846	52
367	184017	SCHWALMTAL	3277	26	0,8	54388330	60
368	272014	KALBACH	5380	44	0,8	70704961	76
369	272017	NUESTTAL	2483	20	0,8	45518668	55
370	273006	HAUNECK	3152	25	0,8	17746316	178
371	273008	HERINGEN (WERRA), ST.	9437	72	0,8	61210741	154
372	274004	CALDEN	6424	50	0,8	54854721	117
373	276015	MORSCHEN	3944	33	0,8	47939588	82
374	276023	SCHWARZENBORN, ST.	1326	11	0,8	26930091	49
375	277006	DIEMELSEE	5004	41	0,8	121704608	41
376	278013	WANFRIED, ST.	5205	44	0,8	46883377	111
377	178012	MERENBERG	2305	16	0,7	23094935	100
378	184008	HERBSTEIN, ST.	4639	31	0,7	79988279	58
379	185011	KEFENROD	2446	18	0,7	30665420	80
380	272009	GROSSENLUEDER	7309	53	0,7	73926976	99
381	273001	ALHEIM	4599	33	0,7	63844973	72
382	275010	FRONHAUSEN	3669	27	0,7	27888519	132
383	275014	LOHRA	4952	36	0,7	49081521	101
384	277005	BURGWALD	4612	32	0,7	41302604	112
385	277016	ROSENTHAL, ST.	2048	14	0,7	51538270	40
386	274018	NAUMBURG, ST.	4873	29	0,6	66188023	74
387	274025	TRENDELBURG, ST.	5756	35	0,6	69337103	83
388	276008	GUXHAGEN	4322	28	0,6	26270827	165
389	276026	WILLINGSHAUSEN	5167	29	0,6	59933062	86
390	278015	WEISSENBORN	1253	7	0,6	15605342	80
391	184002	ANTRIFTTAL	2020	10	0,5	26588414	76
392	272003	EBERSBURG	3716	17	0,5	37066027	100
393	272012	HOSENFELD	3889	19	0,5	50713252	77
394	273005	FRIEDEWALD	2524	13	0,5	39625192	64
395	273016	PHILIPPSTHAL (WERRA)	5168	27	0,5	21312012	243

Gemeinden nach Ausländeranteil am 30.6.1978

Lfd. Nr.	Gemeinde- schlüsselnn	Gemeinde	Wohnbe- völkerung 30.6.1978	darunter Nichtdeutsche		Gemarkungs- fläche in m ² 1.1.1978	Einwohner Je km ²
				Anzahl	%		
396	273019	SCHENKLENGSFELD	4643	22	0,5	63784803	73
397	275016	MUENCHHAUSEN	3540	16	0,5	41543981	85
398	275022	WOHRATAL	2164	11	0,5	30666098	71
399	276013	MALSFELD	4025	22	0,5	34487326	117
400	277015	LICHTENFELS, ST.	4392	20	0,5	96725535	45
401	278004	HERLESHAUSEN	3234	17	0,5	59830589	54
402	177018	HOHENAHR	4137	15	0,4	45659470	91
403	274003	BREUNA	3612	13	0,4	40468120	89
404	274021	OBERWESER	3589	15	0,4	41160375	87
405	275018	RAUSCHENBERG, ST.	4277	19	0,4	67324358	64
406	276004	FRIELENDOF	7524	33	0,4	85847159	88
407	276011	KNUELLWALD	5159	22	0,4	100549125	51
408	276020	OTTRAU	2462	9	0,4	48496644	51
409	277009	FRANKENAU, ST.	3051	12	0,4	57309800	53
410	184012	LAUTER TAL	2495	8	0,3	53581860	47
411	272020	RASDORF	1615	5	0,3	30059386	54
412	273014	NEUENSTEIN	3045	9	0,3	64842110	47
413	278012	WALDKAPPEL, ST.	5410	18	0,3	96469410	56
414	272004	EHRENBERG	2687	6	0,2	40833495	66
415	273010	HOHENRODA	3664	9	0,2	35741761	103
416	274016	LIEBENAU, ST.	3627	9	0,2	48853594	74
417	275002	AMDENEBURG, ST.	4646	10	0,2	43952512	106
418	278009	RINGGAU	3707	9	0,2	66482835	56
419	184004	FREIENSTEINAU	3193	4	0,1	65666378	49
420	274019	NIESTE	1488	1	0,1	4048409	367
421	276006	GILSERBERG	3168	3	0,1	61569493	51
422	179200	GUTSBEZIRK SPESSART	0	0	0,0	89201453	0
423	274200	GUTSBEZIRK REINHARDSWALD	2	0	0,0	182689672	0
424	276021	SCHRECKSBACH	3183	1	0,0	36605385	87
425	278200	GUTSBEZIRK KAUFUNGER WALD	0	0	0,0	50317522	0

Gemeinden nach Bevölkerungsdichte am 30.6.1978

Lfd. Nr.	Gemeinde- schlüsselnm.	Gemeinde	Wohnbe- völkerung 30.6.1978	darunter Nichtdeutsche		Gemarkungs- fläche in m ² 1.1.1978	Einwohner je km ²
				Anzahl	%		
1	112000	FRANKFURT AM MAIN, ST.	633361	111398	17,6	248872007	2545
2	115000	OFFENBACH AM MAIN, ST.	111924	17879	16,0	45242651	2474
3	180010	SCHWALBACH (TAUNUS), ST.	15144	1280	8,5	6475274	2337
4	176010	STEINBACH (TAUNUS), ST.	9820	614	6,3	4403520	2232
5	212000	KASSEL, ST.	198104	12729	6,4	106958626	1852
6	182010	NEU-ISENBURG, ST.	36408	4356	12,0	24290548	1499
7	182005	OBERTSHAUSEN	20147	2920	14,5	13559101	1486
8	180004	HATTERSHEIM AM MAIN, ST.	23314	3279	14,1	15811181	1475
9	180011	SODEN AM TAUNUS, BAD, ST.	18276	1941	10,6	12467965	1466
10	180002	ESCHBORN, ST.	17600	1811	10,3	12144268	1450
11	173002	BISCHOFSHHEIM	12213	1728	14,1	9045795	1350
12	116000	WIESBADEN, LANDESHAUPTSTADT	270376	25750	9,5	204014535	1325
13	180008	KRIFTTEL	8786	1010	11,5	6757704	1300
14	182009	MUEHLHEIM AM MAIN, ST.	24300	2482	10,2	20736331	1172
15	111000	DARMSTADT, ST.	138396	12258	8,9	122377097	1131
16	179013	HANAU, ST.	85591	12134	14,2	76947393	1112
17	173005	GINSHEIM-GUSTAVSBURG	15471	1998	12,9	13925179	1111
18	179018	MAINTAL, ST.	35792	4100	11,5	32396799	1105
19	173011	RUESSELSHEIM, ST.	63706	12606	19,8	58352353	1092
20	274026	VELLMAR, ST.	15233	497	3,3	13958550	1091
21	182001	DIETZENBACH, ST.	23631	2638	11,2	21673857	1090
22	180009	LIEDERBACH	6579	678	10,3	6202057	1061
23	182007	LANGEN, ST.	29669	2999	10,1	29116411	1019
24	185023	VILBEL, BAD, ST.	25538	2049	8,0	25645821	996
25	176004	HOMBURG V.D.HOEHE, BAD, ST.	50848	5356	10,5	51134812	994
26	172008	GRIESHEIM, ST.	20469	2852	13,9	21396485	956
27	173009	RAUNHEIM, ST.	12026	1711	14,2	12605790	954
28	176006	KRONBERG IM TAUNUS, ST.	17430	1306	7,5	18624136	936
29	173007	KELSTERBACH, ST.	13930	2955	21,2	15325418	909
30	182006	HEUSENSTAMM, ST.	16786	1166	6,9	18500690	907
31	180007	KELKHEIM (TAUNUS), ST.	26921	2292	8,5	30738074	876
32	171022	ZWINGENBERG, ST.	4910	169	3,4	5619612	874
33	176008	JBERRUSEL (TAUNUS), ST.	39413	3744	9,5	45369417	869
34	179010	GROSSKROTZENBURG	6324	445	7,0	7442771	850
35	182004	HAINBURG	13051	1041	8,0	15938038	819
36	180012	SULZBACH (TAUNUS)	6396	457	7,1	7847539	815
37	185014	NAUHEIM, BAD, ST.	26102	2180	8,4	32540732	802
38	172006	ERZHAUSEN	5756	574	10,0	7407118	777
39	180005	HOCHHEIM AM MAIN, ST.	14710	806	5,5	19428465	757
40	182002	DREIEICH, ST.	39870	4092	10,3	53346498	747
41	183017	WALLUF	4978	263	5,3	6740715	739
42	180003	FLOERSHEIM AM MAIN, ST.	16435	1570	9,6	22963271	716
43	182012	ROEDERMARK	20820	1692	8,1	30010390	694
44	274017	LOHFELDEN	11422	513	4,5	16489406	693
45	173008	NAUHEIM	9428	1197	12,7	13771972	685
46	176001	FRIEDRICHSORF, ST.	20577	1610	7,8	30162143	682
47	117000	LAHN, ST.	153648	10301	6,7	225570765	681
48	176005	KOENIGSTEIN IM TAUNUS, ST.	16681	1904	11,4	25065276	665
49	173014	MOERFELDEN-WALLDORF, ST.	29308	4401	15,0	44158951	664
50	179023	RODENBACH	10538	542	5,1	16714876	631
51	178009	LIMBURG A.D.LAHN, ST.	28425	1492	5,2	45137977	630
52	171020	VIERNHEIM, ST.	29599	3225	10,9	48408118	611
53	179005	BRUCHKOEHEL, ST.	17570	831	4,7	29652957	593
54	275015	MARBURG, UNIV.-STADT	73529	3866	5,3	123939469	593
55	180006	HOFHEIM AM TAUNUS, ST.	33126	2104	6,4	57366963	577
56	182003	EGELSBACH	8475	577	6,8	14807511	572
57	179006	ERLENSEE	10556	980	9,3	18592641	568
58	171002	BENSHEIM, ST.	32653	2119	6,5	57855221	564
59	272023	FULDA, ST.	57608	3719	6,5	104027877	554
60	182013	SELIGENSTADT, ST.	17044	1143	6,7	30830233	553
61	172022	SEEHEIM-JUGENHEIM	15297	866	5,7	27963110	547
62	274002	BAUNATAL, ST.	20811	552	2,7	38280844	544
63	172018	PFUNGSTADT, ST.	22920	2125	9,3	42525223	539
64	172004	DIEBURG, ST.	12662	609	4,8	23602074	537
65	172019	REINHEIM, ST.	14848	821	5,5	27704949	536
66	172020	ROSSDORF	10821	758	7,0	20600939	525
67	172023	WEITERSTADT	17813	2083	11,7	34397316	518
68	182011	RODGAU	33687	2616	7,8	65042934	518
69	172011	GROSS-ZIMMERN	10618	1302	12,3	20766525	511
70	172015	MUENSTER	10570	623	5,9	20783099	509
71	172014	MUEHLTAL	12296	729	5,9	25331589	485
72	185006	FRIEDBERG (HESSEN), ST.	24282	1427	5,9	50180349	484
73	179026	SCHOENECK	10215	758	7,4	21494273	475
74	172003	BICKENBACH	4401	318	7,2	9286733	474
75	274007	FULDABRUECK	8422	142	1,7	17852068	472
76	179021	NIEDERDORFELDEN	3063	197	6,4	6552405	468
77	171011	HEPPENHEIM (BERGST.), ST.	23990	1510	6,3	52119704	460
78	274020	NIESTETAL	10047	383	3,8	22185871	453
79	177025	LINDEN, ST.	10267	431	4,2	22786235	451

Gemeinden nach Bevölkerungsdichte am 30.6.1978

Lfd. Nr.	Gemeinde- schlüssel-nr.	Gemeinde	Wohnbe- völkerung 30.6.1978	darunter Nichtdeutsche		Gemarkungs- fläche in m ² 1.1.1978	Einwohner Je km ²
				Anzahl	%		
80	179019	NEUBERG	4718	272	5,8	10541041	448
81	180001	EPPSTEIN, ST.	10815	711	6,6	24198332	447
82	171013	LAMPERTHEIM, ST.	31492	2112	6,7	71993902	437
83	171005	BUERSTADT, ST.	14578	865	5,9	34467369	423
84	171016	LORSCH, ST.	10546	381	3,6	25230815	418
85	272015	KUENZELL	12475	225	1,8	30268961	412
86	178006	ELZ	6876	317	4,6	16867183	408
87	172001	ALSBACH-HAEHNLEIN	6357	294	4,6	15780567	403
88	179009	GELNHAUSEN, ST.	18179	1102	6,1	45203336	402
89	171004	BIRKENAU	9810	477	4,9	24565696	399
90	274001	AHNATAL	7166	91	1,3	18058988	397
91	274015	KAUFUNGEN	10357	410	4,0	26093980	397
92	185010	KARBEN, ST.	17381	985	5,7	43954792	395
93	172005	EPPERTSHAUSEN	5071	363	7,2	13085605	387
94	278002	ESCHWEGE, ST.	24425	646	2,6	63235979	386
95	273009	HERSFELD, BAD, ST.	28299	868	3,1	73808764	383
96	177026	LOLLAR, ST.	8358	1140	13,6	21892695	382
97	173006	GROSS-GERAU, ST.	20676	2532	12,2	54454328	380
98	182008	MAINHAUSEN	6760	418	6,2	17873824	378
99	179016	LANGENSELBOLD	9909	473	4,8	26251555	377
100	179008	FREIGERICHT	12578	461	3,7	33421513	376
101	183015	TAUNUSSTEIN, ST.	24917	1585	6,4	67004037	372
102	274008	FULDATAL	12494	201	1,6	33630888	372
103	177034	SOLMS, ST.	12642	684	5,4	34028739	371
104	274019	NIESTE	1488	1	0,1	4048409	367
105	171008	GORXHEIMERTAL	3793	92	2,4	10460505	363
106	272018	PETERSBERG	12634	220	1,7	35513489	356
107	179014	HASSELROTH	6697	409	6,1	18922320	354
108	177028	POHLHEIM, ST.	13361	800	6,0	37997202	352
109	274022	REINHARDSHAGEN	4456	90	2,0	12983768	343
110	171019	RIMBACH	7868	343	4,4	23152449	340
111	177017	HERBORN, ST.	21572	1362	6,3	63754722	338
112	173003	BUETTELBOHN	9908	507	5,1	30011345	330
113	183002	ELTVILLE AM RHEIN, ST.	15313	831	5,4	46751701	328
114	177033	SINN	6106	333	5,5	18681422	327
115	274006	ESPEAU	4399	101	2,3	13593094	324
116	185025	WDELLSTADT	4945	153	3,1	15384713	322
117	274023	SCHAUENBURG	9581	198	2,1	30719227	312
118	173001	BIEBESHEIM	5750	552	9,6	18684151	308
119	172016	OBER-RAMSTADT, ST.	12864	1236	9,6	41884000	307
120	171017	MOERLENBACH	8209	556	6,8	27196046	302
121	185012	LIMESHAIN	3784	210	5,5	12513169	302
122	274014	KARLSHAFEN, BAD, ST.	4472	155	3,5	14853446	301
123	183010	NIEDERNHAUSEN	10554	543	5,1	35248294	299
124	183003	GEISENHEIM, ST.	11879	659	5,5	40338105	294
125	177009	DILLENBURG, ST.	23740	1136	4,8	83838673	283
126	179020	NIDDERAU, ST.	13199	452	3,4	46782827	282
127	274027	WAHLBURG	3213	42	1,3	11427637	281
128	185001	ALTENSTADT	8381	440	5,2	30068463	279
129	183008	KIEDRICH	3409	120	3,5	12343588	276
130	177013	FERNWALD	5904	198	3,4	21579234	274
131	177007	BUSECK	10458	353	3,4	38692173	270
132	179017	LINSENGERICHT	7988	236	3,0	29824805	268
133	181008	HOECHST I. ODW.	8069	701	8,7	30519719	264
134	177002	ASSLAR	11321	882	7,8	43494082	260
135	275001	STADTALLENDORF, ST.	20307	3786	18,6	78301623	259
136	178007	HADAMAR, ST.	10559	329	3,1	40955783	258
137	177035	STAUFENBERG, ST.	7229	449	6,2	28109216	257
138	276002	EDERMUENDE	6566	130	2,0	25822421	254
139	178002	BRECHEN	6185	100	1,6	24868095	249
140	273016	PHILIPPSTHAL (WERRA)	5168	27	0,5	21312012	243
141	171007	FUERTH	9249	523	5,7	38413588	241
142	173012	STOCKSTADT AM RHEIN	4501	371	8,2	18729974	240
143	178004	DORNBURG	7885	152	1,9	33204182	238
144	274013	IMMENHAUSEN, ST.	6762	194	2,9	28544321	237
145	185021	ROCKENBERG	3751	84	2,2	16142826	232
146	173010	RIEDSTADT	16943	1002	5,9	73755052	230
147	275006	COELBE	6124	87	1,4	26665191	230
148	172021	SCHAAFHEIM	7329	416	5,7	32176364	228
149	274011	HELSA	5861	58	1,0	25731453	228
150	185008	GLAUBURG	2877	41	1,4	12664739	227
151	171014	LAUTERTAL	6855	122	1,8	30760846	223
152	171015	LINDENFELS, ST.	4712	219	4,6	21087650	223
153	183007	IDSTEIN, ST.	17597	1484	8,4	79583819	221
154	172012	MESSSEL	3237	181	5,6	14698397	220
155	183014	SCHWALBACH, BAD, ST.	8864	640	7,2	40277006	220
156	177003	BIEBERTAL	9559	199	2,1	43915870	218
157	181003	BREUBERG, ST.	6668	1114	16,7	30762623	217
158	178017	WEILBURG, ST.	12296	380	3,1	57342787	214

Gemeinden nach Bevölkerungsdichte am 30.6.1978

Lfd. Nr.	Gemeinde- schlüsselnnr.	Gemeinde	Wohnbe- völkerung 30.6.1978	darunter Nichtdeutsche		Gemarkungs- fläche in m ² 1.1.1978	Einwohner je km ²
				Anzahl	%		
159	275003	ANGELBURG	3570	94	2,6	16717714	214
160	172010	GROSS-UMSTADT, ST.	18315	1670	9,1	86800252	211
161	276014	MELSUNGEN, ST.	13276	663	5,0	63099262	210
162	276022	SCHWALMSTADT, ST.	17825	262	1,5	84744176	210
163	172002	BABENHAUSEN, ST.	13920	1860	13,4	66855178	208
164	172009	GROSS-BIEBERAU, ST.	3806	249	6,5	18271084	208
165	278003	GROSSALMERODE, ST.	7809	103	1,3	37623671	208
166	173013	TREBUR	10261	490	4,8	50139919	205
167	178003	CAMBERG, ST.	11208	391	3,5	54662690	205
168	275009	ENDBACH, BAD	8138	124	1,5	39841287	204
169	177012	ESCHENBURG	9272	383	4,1	45711257	203
170	185020	REICHELSCHEIM(WETTERAU), ST.	5627	152	2,7	27667292	203
171	185022	ROSBACH V.D.HOEHE, ST.	9215	672	7,3	45326430	203
172	185016	NIDDATAL, ST.	8089	198	2,4	40236146	201
173	173004	GERNSHEIM, ST.	8037	440	5,5	40107862	200
174	183012	RUEDESHEIM AM RHEIN, ST.	10308	760	7,4	51569036	200
175	176007	NEU-ANSPACH	7180	332	4,6	36141823	199
176	176009	SCHMITTEN	7078	443	6,3	35497121	199
177	179030	WAECHTERSBACH, ST.	10098	634	6,3	50735167	199
178	171003	BIBLIS	8014	258	3,2	40434645	198
179	177005	BRAUNFELS, ST.	9306	366	3,9	47102433	198
180	185003	BUTZBACH, ST.	20950	1091	5,2	106611689	197
181	178013	RUNKEL, ST.	8590	143	1,7	43736398	196
182	177011	EHRINGSHAUSEN	8761	727	8,3	45460631	193
183	185005	FLORSTADT	7566	140	1,9	39602161	191
184	171001	ABTSTEINACH	2099	32	1,5	11031205	190
185	177019	HUETTENBERG	7768	161	2,1	40810904	190
186	272021	SALZSCHLIRF, BAD	2484	53	2,1	13039442	190
187	179028	SODEN-SALM., BAD, ST.	11070	859	7,8	58599959	189
188	183001	AARBERGEN	6378	786	12,3	33939390	188
189	176002	GLASHUETTEN	5033	406	8,1	27074931	186
190	178005	ELBTAL	2063	48	2,3	11109867	186
191	185024	WOELFERSHEIM	7990	187	2,3	43148177	185
192	179024	RONNEBURG	2621	64	2,4	14251771	184
193	277014	KORBACH, ST.	22846	1180	5,2	123977044	184
194	181002	BRENSBACH	4244	140	3,3	23165958	183
195	183011	OESTRICH-WINKEL, ST.	10867	669	6,2	59512212	183
196	273018	ROTENBURG A.D.FULDA, ST.	14423	286	2,0	79790457	181
197	176011	USINGEN, ST.	10007	547	5,5	55859357	179
198	176012	WEHRHEIM	6877	285	4,1	38379554	179
199	273006	HAUNECK	3152	25	0,8	17746316	178
200	171010	GROSS-ROHRHEIM	3452	111	3,2	19559990	176
201	179012	HAMMERSBACH	3537	114	3,2	20148235	176
202	171006	EINHAUSEN	4652	91	2,0	26666563	174
203	171018	NECKARSTEINACH, ST.	3844	93	2,4	22059734	174
204	179022	ORB, BAD, ST.	8295	203	2,4	47781417	174
205	276001	BORKEN (HESSEN), ST.	14201	406	2,9	82261374	173
206	172007	FISCHBACHTAL	2264	29	1,3	13268732	171
207	177030	REISKIRCHEN	7673	196	2,6	44974563	171
208	178016	WALDBRUNN (WESTERWALD)	5093	220	4,3	29736586	171
209	181005	ERBACH, ST.	10501	872	8,3	61533908	171
210	185009	HIRZENHAIN	2753	265	9,6	16088592	171
211	177021	LANGGOENS	8958	489	5,5	52718883	170
212	181009	KOENIG, BAD	7923	397	5,0	46722691	170
213	275019	STEFFENBERG	4140	152	3,7	24322087	170
214	276005	FRITZLAR, ST.	15039	368	2,4	88789234	169
215	275012	KIRCHHAIN, ST.	15301	503	3,3	90922326	168
216	177016	HAIGER, ST.	17854	1240	6,9	106642853	167
217	273002	BEBRA, ST.	15519	628	4,0	93620543	166
218	276008	GUXHAGEN	4322	28	0,6	26270827	165
219	275004	BIEDENKOPF, ST.	14756	699	4,7	90328841	163
220	177008	DIETZHOELZTAL	6068	331	5,5	37444827	162
221	181010	LUETZELBACH	5735	310	5,4	35460371	162
222	181006	FRAENKISCH-CRUMBACH	2585	40	1,5	16093728	161
223	276007	GUDENSBERG, ST.	7479	166	2,2	46492486	161
224	177001	ALLENDORF (LUMDA), ST.	3519	29	0,8	22008243	160
225	177023	LEUN, ST.	4552	89	2,0	28667738	159
226	275007	DAUTPHETAL	11429	813	7,1	72036480	159
227	177031	SCHOEFFENGRUND	5388	74	1,4	34065364	158
228	181011	MICHELSTADT, ST.	13694	997	7,3	86972454	157
229	274012	HOFGEISMAR, ST.	13426	432	3,2	86312343	156
230	274010	HABICHTSWALD	4353	41	0,9	28147690	155
231	178014	SELTERS (TAUNUS)	6214	191	3,1	40449581	154
232	272007	FLIEDEN	7643	153	2,0	49658202	154
233	273008	HERINGEN(WERRA), ST.	9437	72	0,8	61210741	154
234	274005	EMSTAL	5926	155	2,6	38686173	153
235	179011	GRUENDAU	10313	381	3,7	67677304	152
236	275011	GLADENBACH, ST.	11003	341	3,1	72281835	152
237	278006	MEINHARD	5969	53	0,9	39630139	151

Gemeinden nach Bevölkerungsdichte am 30.6.1978

Lfd. Nr.	Gemeinde- schlüssel-nr.	Gemeinde	Wohnbe- völkerung 30.6.1978	darunter Nichtdeutsche		Gemarkungs- fläche in m ² 1.1.1978	Einwohner je km ²
				Anzahl	%		
238	178011	MENGERSK IRCHEN	4603	158	3,4	30819380	149
239	178015	VILLMAR	6430	124	1,9	43096472	149
240	179004	BRACHTTAL	4583	172	3,8	30851323	149
241	183013	SCHLANGENBAD	5436	277	5,1	36512774	149
242	275017	NEUSTADT (HESSEN), ST.	8473	703	8,3	56874315	149
243	181004	BROMBACHTAL	3015	113	3,7	20438840	148
244	276025	WABERN	7594	152	2,0	51383066	148
245	178001	BESELICH	4635	174	3,8	31491036	147
246	185013	MUENZENBERG, ST.	4646	81	1,7	31640799	147
247	276018	NIEDENSTEIN, ST.	4513	74	1,6	30621694	147
248	177024	LICH, ST.	11251	464	4,1	77644355	145
249	273020	WILDECK	5786	51	0,9	39869352	145
250	276009	HOMBERG (EFZE), ST.	14481	238	1,6	99926805	145
251	184011	LAUTERBACH, ST.	14699	579	3,9	102004571	144
252	185018	ORTENBERG, ST.	7762	167	2,2	54721272	142
253	171021	WALD-MICHELBACH	10362	635	6,1	74349856	139
254	177006	BREITSCHEID	4400	104	2,4	31743826	139
255	183006	HUENSTETTEN	7002	157	2,2	50519313	139
256	184001	ALSFELD, ST.	17970	504	2,8	129687605	139
257	275005	BREIDENBACH	6242	560	9,0	44852677	139
258	177027	MITTENAAR	4854	207	4,3	35174769	138
259	177020	HUNGEN, ST.	11890	298	2,5	86754933	137
260	185002	BUEDINGEN, ST.	16843	697	4,1	122835143	137
261	185004	ECHZELL	5164	130	2,5	37620637	137
262	185015	NIDDA, ST.	16203	560	3,5	118337412	137
263	275013	LAHNTAL	5552	212	3,8	40474586	137
264	272005	EICHENZELL	7618	158	2,1	56023491	136
265	276003	FELSBERG, ST.	11332	278	2,5	83282157	136
266	172013	MODAUTAL	4302	83	1,9	31794180	135
267	276012	KOERLE	2357	29	1,2	17491472	135
268	278014	WEHRETAG	5243	53	1,0	38919074	135
269	278016	WITZENHAUSEN, ST.	16926	703	4,2	126692890	134
270	275010	FRONHAUSEN	3669	27	0,7	27888519	132
271	171012	HIRSCHHORN (NECKAR), ST.	4036	391	9,7	30864285	131
272	172017	OTZBERG	5509	137	2,5	41934512	131
273	178008	HUENFELDEN	8184	144	1,8	62699034	131
274	278005	HESSISCH LICHTENAU, ST.	13819	287	2,1	105852724	131
275	178010	LOEHNBERG	4409	191	4,3	33823403	130
276	185017	OBBER-MOERLEN	4898	118	2,4	37641863	130
277	171009	GRASELLENBACH	2949	199	6,7	22873935	129
278	278011	SODDEN-ALLENDORF, BAD., ST.	9552	157	1,6	74113862	129
279	277010	FRANKENBERG (EDER), ST.	15866	313	2,4	124802141	127
280	277002	AROLSEN, ST.	15955	1238	7,8	126316928	126
281	277021	WILDUNGEN, BAD, ST.	15151	886	5,8	120077946	126
282	177015	GRUENBERG, ST.	11154	272	2,4	89263970	125
283	275020	WEIMAR	5898	58	1,0	47060631	125
284	181013	REICHELSCHEIM (ODENWALD)	7131	520	7,3	58205571	123
285	179025	SCHLUECHTERN, ST.	13761	278	2,0	113344622	121
286	178019	WEINBACH	4513	37	0,8	37656182	120
287	183016	WALDEMS	4298	100	2,3	36693221	117
288	274004	CALDEN	6424	50	0,8	54854721	117
289	276013	MALSFELD	4025	22	0,5	34487326	117
290	177029	RABENAU	5042	38	0,8	43400988	116
291	178018	WEILMUNSTER	8969	349	3,9	77107321	116
292	272013	HUENFELD, ST.	13865	250	1,8	119780201	116
293	274009	GREBENSTEIN, ST.	5751	77	1,3	49809493	115
294	185019	RANSTADT	3850	70	1,8	34183807	113
295	272016	NEUHOF	10080	216	2,1	90266419	112
296	277005	BURGWALD	4612	32	0,7	41302604	112
297	278013	WANFRIED, ST.	5205	44	0,8	46883377	111
298	274028	WOLFHAGEN, ST.	12175	188	1,5	111789917	109
299	275008	EBSDORFERGRUND	7828	107	1,4	72854154	107
300	275002	AMONENBURG, ST.	4646	10	0,2	43952512	106
301	277001	ALLENDORF (EDER)	4442	188	4,2	41792462	106
302	273010	HOHENRODA	3664	9	0,2	35741761	103
303	278001	BERKATAL	2007	31	1,5	19565116	103
304	177032	SIEGBACH	2955	42	1,4	29077335	102
305	184013	MUECKE	8748	76	0,9	86237958	101
306	275014	LOHRA	4952	36	0,7	49081521	101
307	276017	NEUKIRCHEN, ST.	6713	98	1,5	66289418	101
308	178012	MERENBERG	2305	16	0,7	23094935	100
309	272003	EBERSBURG	3716	17	0,5	37066027	100
310	179029	STEINAU AN DER STRASSE	10363	360	3,5	104724779	99
311	272009	GROSSENLUEDER	7309	53	0,7	73926976	99
312	277019	VOLKMARSEN, ST.	6588	104	1,6	67465223	98
313	177014	GREIFENSTEIN	6578	211	3,2	67480846	97
314	177022	LAUBACH, ST.	9296	588	6,3	97018295	96
315	177010	DRIEDORF	4522	320	7,1	47541251	95
316	181001	BEERFELDEN, ST.	6723	495	7,4	71176806	94

Gemeinden nach Bevölkerungsdichte am 30.6.1978

Lfd. Nr.	Gemeinde- schlüssel-nr.	Gemeinde	Wohnbe- völkerung 30.6.1978	darunter Nichtdeutsche		Gemarkungs- fläche in m ² 1.1.1978	Einwohner je km ²
				Anzahl	%		
317	177018	HOHENAU	4137	15	0,4	45659470	91
318	177036	WALDSOLMS	4049	70	1,7	44549617	91
319	276016	NEUENTAL	3509	32	0,9	38648161	91
320	185007	GEDERN, ST.	6737	320	4,7	75242042	90
321	183005	HOHENSTEIN	5657	134	2,4	63829074	89
322	184019	WARTENBERG	3505	32	0,9	39543862	89
323	274003	BREUNA	3612	13	0,4	40468123	89
324	272001	BURGHAIN	5695	56	1,0	65052718	88
325	276004	FRIELENDOF	7524	33	0,4	85847159	88
326	176003	GRAEVENWIESBACH	3764	187	5,0	43131076	87
327	179002	BIEBERGEMUEND	6855	122	1,8	78533674	87
328	274021	OBERWESER	3589	15	0,4	41160375	87
329	276021	SCHRECKSBACH	3183	1	0,0	36605385	87
330	177004	BISCHOFFEN	3027	29	1,0	35371056	86
331	276026	WILLINGSHAUSEN	5167	29	0,6	59933062	86
332	179027	SINN TAL	9455	135	1,4	111873046	85
333	183009	LORCH, ST.	4644	111	2,4	54539889	85
334	184009	HOMBERG (OHM), ST.	7462	341	4,6	88021764	85
335	275016	MUENCHHAUSEN	3540	16	0,5	41543981	85
336	278007	MEISSNER	3776	37	1,0	44807271	84
337	272002	DIPPERZ	2504	71	2,8	30079926	83
338	272022	TANN, ST.	4999	45	0,9	60443906	83
339	273015	NIEDERAULA	5329	174	3,3	64187712	83
340	274025	TRENDELBURG, ST.	5756	35	0,6	69337103	83
341	275021	WETTER (HESSEN), ST.	8639	141	1,6	104575665	83
342	278010	SONTRA, ST.	9263	254	2,7	111306144	83
343	276015	MORSCHEN	3944	33	0,8	47939588	82
344	185011	KEFENROD	2446	18	0,7	30665420	80
345	273004	CORNBERG	1861	23	1,2	23334634	80
346	278015	WEISSENBOEN	1253	7	0,6	15605342	80
347	272006	EITERFELD	7083	92	1,3	89826777	79
348	276019	OBERAULA	3419	66	1,9	43892171	78
349	276027	ZWESTEN	3058	49	1,6	39382992	78
350	277003	BATTENBERG (EDER), ST.	5080	251	4,9	64743933	78
351	272012	HOSENFELD	3889	19	0,5	50713252	77
352	273011	KIRCHHEIM	3906	110	2,8	50641807	77
353	277022	WILLINGEN (UPLAND)	6167	137	2,2	80190975	77
354	176013	WEILROD	5436	172	3,2	71163710	76
355	181014	ROTHENBERG	2301	37	1,6	30471477	76
356	184002	ANTRIFTAL	2020	10	0,5	26588414	76
357	272014	KALBACH	5380	44	0,8	70704961	76
358	274024	SOEHREWALD	4393	56	1,3	58951478	75
359	274016	LIEBENAU, ST.	3627	9	0,2	48853594	74
360	274018	NAUMBURG, ST.	4873	29	0,6	66188023	74
361	273019	SCHENKLENGSFELD	4643	22	0,5	63784803	73
362	184016	SCHOTTEN, ST.	9630	107	1,1	133515080	72
363	273001	ALHEIM	4599	33	0,7	63844973	72
364	274029	ZIERENBERG, ST.	6230	190	3,0	86572693	72
365	275022	WOHRATAL	2164	11	0,5	30666098	71
366	277007	DIEMELSTADT, ST.	5748	210	3,7	82561643	70
367	273017	RONSHAUSEN	2583	40	1,5	37653982	69
368	278008	NEU-EICHENBERG	1894	25	1,3	27528534	69
369	276024	SPANGENBERG, ST.	6663	218	3,3	97698142	68
370	272010	HILDERS	4688	64	1,4	70387251	67
371	179003	BIRSTEIN	5684	46	0,8	86626322	66
372	184015	SCHLITZ, ST.	9388	239	2,5	142070611	66
373	272004	EHRENBERG	2687	6	0,2	40833495	66
374	179015	JOSSGRUND	3273	42	1,3	50718142	65
375	272008	GERSFELD (RHOEN), ST.	5792	105	1,8	89361602	65
376	273005	FRIEDEWALD	2524	13	0,5	39625192	64
377	275018	RAUSCHENBERG, ST.	4277	19	0,4	67324358	64
378	183004	HEIDENROD	6048	139	2,3	95871866	63
379	272019	POPPENHAUSEN (WASSERKUPPE)	2561	123	4,8	40760175	63
380	273013	NENTERSHAUSEN	3569	115	3,2	57059845	63
381	277020	WALDECK, ST.	7141	106	1,5	115736430	62
382	277011	GEMUENDEN (WOHRA), ST.	3606	64	1,8	58672680	61
383	277017	TWISTETAL	4545	58	1,3	74003781	61
384	184017	SCHWALMTAL	3277	26	0,8	54388330	60
385	273007	HAUNETAL	3240	51	1,6	54907183	59
386	184008	HERBSTEIN, ST.	4639	31	0,7	79988279	58
387	272011	HOFBIEBER	5062	45	0,9	87181773	58
388	276010	JESBERG	2904	65	2,2	49776491	58
389	277018	VOEHL	5622	72	1,3	98796880	57
390	277013	HATZFELD (EDER), ST.	3304	127	3,8	58522936	56
391	278009	RINGGAU	3707	9	0,2	66482835	56
392	278012	WALDKAPPEL, ST.	5410	18	0,3	96469410	56
393	184005	GEMUENDEN (FELDA)	3026	41	1,4	54996753	55
394	272017	NUESTTAL	2483	20	0,8	45518668	55
395	184003	FELDTAL	2995	30	1,0	55688685	54

Gemeinden nach Bevölkerungsdichte am 30.6.1978

Lfd. Nr.	Gemeinde- schlüsselnnr.	Gemeinde	Wohnbe- völkerung 30.6.1978	darunter Nichtdeutsche		Gemarkungs- fläche in m ² 1.1.1978	Einwohner je km ²
				Anzahl	%		
396	272020	RASDORF	1615	5	0,3	30059386	54
397	277008	EDERTAL	6213	73	1,2	115724579	54
398	278004	HERLESCHAUSEN	3234	17	0,5	59830589	54
399	184007	GREBENHAIN	4816	63	1,3	91632966	53
400	277009	FRANKENAU, ST.	3051	12	0,4	57309800	53
401	184006	GREBENAU, ST.	2883	22	0,8	55376846	52
402	184014	ROMROD, ST.	2851	40	1,4	54424580	52
403	273012	LUDWIGSAU	5860	70	1,2	111906716	52
404	276006	GILSERBERG	3168	3	0,1	61569493	51
405	276011	KNUELLWALD	5159	22	0,4	100549125	51
406	276020	OTTRAU	2462	9	0,4	48496644	51
407	184004	FREIENSTEINAU	3193	4	0,1	65666378	49
408	184018	ULRICHSTEIN, ST.	3245	29	0,9	65613847	49
409	276023	SCHWARZENBORN, ST.	1326	11	0,8	26930091	49
410	277012	HAINA (KLOSTER)	4483	60	1,3	91311147	49
411	184012	LAUTERTAL	2495	8	0,3	53581860	47
412	273014	NEUENSTEIN	3045	9	0,3	64842110	47
413	181012	MOSSAUTAL	2170	56	2,6	48503167	45
414	273003	BREITENBACH A.HERZBERG	1912	28	1,5	42101492	45
415	277015	LICHTENFELS, ST.	4392	20	0,5	96725535	45
416	179007	FLOERSBACHTAL	2299	22	1,0	52101306	44
417	277004	BROMSKIRCHEN	1563	51	3,3	35254864	44
418	184010	KIRTORF, ST.	3285	28	0,9	79879259	41
419	277006	DIEMELSE	5004	41	0,8	121704608	41
420	277016	ROSENTHAL, ST.	2048	14	0,7	51538270	40
421	181015	SENSBACHTAL	1050	9	0,9	33934690	31
422	181007	HESSENECK	852	53	6,2	29986117	28
423	179200	GUTSBEZIRK SPESSART	0	0	0,0	89201453	0
424	274200	GUTSBEZIRK REINHARDSWALD	2	0	0,0	182689672	0
425	278200	GUTSBEZIRK KAUFUNGER WALD	0	0	0,0	50317522	0

Wohnbevölkerung Hessens am 31. Dezember 1977 und 30. Juni 1978
nach Gemeindegrößenklassen ¹⁾

Gemeindegrößenklasse nach der Einwohnerzahl	Gemeinden am		Einwohner am			
	30.12. 1977	30.6. 1978	31.12.1977		30.6.1978	
			insgesamt	weiblich	insgesamt	weiblich

Grundzahlen

Unter 100 ²⁾	1	1	2	1	2	1
100 b. u. 200	-	-	-	-	-	-
200 " " 500	-	-	-	-	-	-
500 " " 1 000	1	1	856	439	852	436
1 000 " " 2 000	9	9	13 940	7 054	13 962	7 051
2 000 " " 3 000	31	32	76 691	39 450	79 699	41 026
3 000 " " 5 000	102	99	409 037	209 350	396 436	202 908
5 000 " " 7 500	81	84	495 949	254 115	513 700	263 214
7 500 " " 10 000	56	54	481 468	247 420	464 976	238 911
10 000 " " 20 000	97	97	1 314 405	677 030	1 307 353	673 597
20 000 " " 50 000	34	35	909 611	472 538	930 996	483 770
50 000 " " 100 000	5	5	331 328	171 510	331 282	171 174
100 000 " " 200 000	4	4	604 435	321 968	602 072	320 745
200 000 " " 500 000	1	1	270 298	145 661	270 376	145 655
500 000 und mehr	1	1	632 565	337 713	633 361	337 776
Insgesamt	423	423	5 540 585	2 884 249	5 545 067	2 886 264

Verhältniszahlen

Unter 100 ²⁾	0,2	0,2	0,0	0,0	0,0	0,0
100 b. u. 200	-	-	-	-	-	-
200 " " 500	-	-	-	-	-	-
500 " " 1 000	0,2	0,2	0,0	0,0	0,0	0,0
1 000 " " 2 000	2,1	2,1	0,3	0,2	0,3	0,2
2 000 " " 3 000	7,3	7,6	1,4	1,4	1,4	1,4
3 000 " " 5 000	24,1	23,4	7,4	7,3	7,1	7,0
5 000 " " 7 500	19,1	19,9	9,0	8,8	9,3	9,1
7 500 " " 10 000	13,2	12,8	8,7	8,6	8,4	8,3
10 000 " " 20 000	22,9	22,9	23,7	23,5	23,6	23,3
20 000 " " 50 000	8,0	8,3	16,4	16,4	16,8	16,8
50 000 " " 100 000	1,2	1,2	6,0	5,9	6,0	5,9
100 000 " " 200 000	0,9	0,9	10,9	11,2	10,9	11,1
200 000 " " 500 000	0,2	0,2	4,9	5,1	4,9	5,0
500 000 und mehr	0,2	0,2	11,4	11,7	11,4	11,7
Insgesamt	100	100	100	100	100	100

1) Wohnbevölkerung, Gemeindegrößenklasse und Gebietsstand nach jeweiligem Gebietsstand. - 2) Einschl. eines bewohnten gemeindefreien Gebietes.

6. Ergänzung zum Amtlichen Verzeichnis der Gemeinden in Hessen

Ausgabe 1975

(Veränderungen vom 1.1. - 30.6.1978)

Änderung der amtlichen Schreibweise von Gemeindenamen

(Veränderungen zum 1.1.1978)

Kreisfreie Stadt (St.) Landkreis	Gemeinde	Neue Bezeichnung	Wirkungsdatum Grundlage ver- öffentlicht in ...
Darmstadt-Dieburg	Alsbach	Alsbach-Hähnlein	1.1.1978 St.-Anz. 45/1977 S.2142
	Seeheim	Seeheim-Jugenheim	1.1.1978 St.-Anz. 52/1977 S.2561
Groß-Gerau	Waldfelden, St.	Mörfelden- Walldorf, St.	1.1.1978 St.-Anz. 45/1977 S.2142
Main-Kinzig-Kreis	Steinau, St.	Steinau an der Straße, St.	" "
Main-Taunus-Kreis	Flörsheim, St.	Flörsheim am Main, St.	" "
	Hattersheim, St.	Hattersheim am Main, St.	1.1.1978 St.-Anz. 52/1977 S.2561
	Kelkheim, St.	Kelkheim (Taunus), St.	1.1.1978 St.-Anz. 45/1977 S.2142
Offenbach	Hausen	Obertshausen	" "
Fulda	Gersfeld, St.	Gersfeld (Rhön), St.	" "

Verleihung der Bezeichnung "Kreisstadt"

Landkreis	Gemeinde	Neue Bezeichnung	Wirkungsdatum Grundlage ver- öffentlicht in ...
Bergstraße	Heppenheim (Bergstraße), Stadt	Heppenheim (Bergstraße), Kreisstadt	1.1.1978 St.-Anz. 45/1977 S.2142
Hersfeld-Rotenburg	Hersfeld, Bad, Stadt	Hersfeld, Bad, Kreisstadt	" "
Limburg-Weilburg	Limburg a.d. Lahn, Stadt	Limburg a.d. Lahn, Kreisstadt	" "
Odenwaldkreis	Erbach, Stadt	Erbach, Kreis- stadt	" "
Rheingau-Taunus- Kreis	Schwalbach, Bad, Stadt	Schwalbach, Bad, Kreisstadt	" "
Schwalm-Eder-Kreis	Homberg (Efze), Stadt	Homberg (Efze), Kreisstadt	" "
Vogelsbergkreis	Lauterbach, Stadt	Lauterbach, Kreisstadt	" "
Waldeck-Frankenberg	Korbach, Stadt	Korbach, Kreis- stadt	" "
Werra-Meißner-Kreis	Eschwege, Stadt	Eschwege, Kreis- stadt	" "
Wetteraukreis	Friedberg (Hessen), Stadt	Friedberg (Hessen), Kreisstadt	" "

Verleihung des Rechts zur Führung der Bezeichnung Stadt

Kreisfreie Stadt (St.) Landkreis	Gemeinde	Neue Bezeichnung	Wirkungsdatum Grundlage ver- öffentlicht in ...
Lahn-Dill-Kreis	Solms	Solms, Stadt	11.4.1978 St.-Anz. 24/1978 S. 1124

Neubenannte Stadt- und Ortsteile

Kreisfreie Stadt (St.) Landkreis	Gemeinde	Stadtteil, Ortsteil	Wirkungsdatum Grundlage ver- öffentlicht in ...
Darmstadt-Dieburg	Pfungstadt, St.	Stadtteil Escholl- brücken	25.1.1978 St.-Anz. 7/1978 S. 347
	Seeheim-Jugenheim	Ortsteil Balkhausen Ortsteil Malchen Ortsteil Ober-Beer- bach Ortsteil Steigerts Ortsteil Stettbach	1.1.1978 St.-Anz. 10/1978 S. 525
Groß-Gerau	Mörfelden-Walldorf	Stadtteil Mörfelden Stadtteil Walldorf	1.1.1978 St.-Anz. 5/1978 S. 276

Kreisfreie Stadt (St.) Landkreis	Gemeinde	Stadtteil, Ortsteil	Wirkungsdatum Grundlage veröffentlicht in ...
Lahn-Dill-Kreis	Herborn, St.	Stadtteil Amdorf	22.2.1978
		Stadtteil Burg	St.-Anz. 11/1978
		Stadtteil Seelbach	S. 562
		Stadtteil Hirsch- berg	
		Stadtteil Hörbach	
		Stadtteil Merken- bach	
		Stadtteil Schönbach	
		Stadtteil Uckers- dorf	
Offenbach	Obertshausen	Ortsteil Hausen	13.4.1978
			St.-Anz. 18/1978 S. 672

Streichung von Wohnplätzen

(Änderung zum "Amtlichen Verzeichnis der Gemeinden in Hessen", Ausgabe 1966)


Kreisfreie Stadt (St.) Landkreis	Gemeinde	Wohnplatz	Wirkungsdatum Grundlage veröffentlicht in ...
Fulda	Kalbach, Ortsteil Nieder- kalbach	Harth	5.5.1978
		Hüttenmühle	St.-Anz. 25/1978
		Hanfmühle	S. 1188
		Schönenhof	
Bergstraße	Einhausen	Bahnwärterhaus	13.4.1978
			St.-Anz. 18/1978 S. 871

Änderungen der Zuständigkeit von Forstämtern

Kreisfreie Stadt (St.) Landkreis	Alte Fassung		Neue Fassung		Wirkungsdatum Grundlage veröffentlicht in ...
	Gemeinde Stadtteil/ Ortsteil	Forstamt	Gemeinde Stadtteil/ Ortsteil	Forstamt	
Vogelsbergkreis	Schlitz, St.	Grebenau	Schlitz, St.	Schlitz, St.	1.1.1978 St.-Anz. 52/1977 S. 2566
	Lauterbach, St.	Grebenhain	Lauterbach, St.	Grebenau	" "
	Wartenberg	Grebenhain	Wartenberg	Grebenau	" "
Darmstadt-Dieburg	Seeheim- Jugenheim	Seeheim	Seeheim- Jugenheim	Seeheim- Jugenheim	1.4.1978 St.-Anz. 16/1978 S. 783
Groß-Gerau	Mörfelden- Walldorf, St.	Waldfelden	Mörfelden- Walldorf, St.	Mörfelden- Walldorf	" "

Änderungen der Zuständigkeit von Standesämtern

Kreisfreie Stadt (St.) Landkreis	Alte Fassung		Neue Fassung		Wirkungsdatum Grundlage veröffentlicht in ...
	Gemeinde Stadtteil/ Ortsteil	Standesamt	Gemeinde Stadtteil/ Ortsteil	Standesamt	
Groß-Gerau	Mörfelden	Waldfelden- Mörfelden	Mörfelden- Walldorf	Mörfelden- Walldorf Bez. Süd	1.1.1978 St.-Anz. 4/1978 S. 226
	Walldorf	Waldfelden- Walldorf	Mörfelden- Walldorf	Mörfelden- Walldorf Bez. Nord	" "



Archive



STATISTISCHE BERICHTE


HESSISCHES STATISTISCHES LANDESAMT

Postfach 3205 · 6200 Wiesbaden 1 · Telefon (06121) 3681

* A I 1, A I 2, A I 4 - hj 2/78
* A II 1, * A III 1 - hj 2/78
A V 1, A V 2 - hj 2/78

160

27. April 1979



Die Wohnbevölkerung der hessischen Gemeinden

am 31.12.1978

Inhaltsübersicht

Methodische und begriffliche Erklärungen			Seite
			3
Wohnbevölkerung, Nichtdeutsche, Gemarkungsfläche (1.1.1978) und Bevölkerungsdichte am 31.12.1978			
Kreisübersicht			4 - 5
Planungsregionen			5
Umlandverband Frankfurt			5
Grenzgebiet zur DDR			5
Gemeindeergebnisse nach Kreisen			6 - 31
und zwar:			
Reg.-Bez. Darmstadt	Noch: Reg.-Bez. Darmstadt	Reg.-Bez. Kassel	
Seite	Seite		Seite
Kreisfreie Städte	Noch: Landkreise	Kreisfreie Stadt	
Darmstadt, St. 6	Hochtaunuskreis 10	Kassel, St. 22	
Frankfurt am Main, St. 6	Lahn-Dill-Kreis 10-12		
Lahn, St. 6	Limburg-Weilburg 13	Landkreise	
Offenbach am Main, St. 6	Main-Kinzig-Kreis 14-15	Fulda 22-23	
Wiesbaden, St. 6	Main-Taunus-Kreis 15-16	Hersfeld-Rotenburg 23-24	
	Odenwaldkreis 16-17	Kassel 24-26	
Landkreise	Offenbach 17-18	Marburg-Biedenkopf 26-27	
Bergstraße 6 - 7	Rheingau-Taunus-Kreis 18-19	Schwalm-Eder-Kreis 27-29	
Darmstadt-Dieburg 7 - 8	Vogelsbergkreis 19-20	Waldeck-Frankenberg 29-30	
Groß-Gerau 9	Wetteraukreis 20-21	Werra-Meißner-Kreis 30-31	
Gemeindeergebnisse in alphabetischer Reihenfolge			32-36
Gemeindeergebnisse nach der Wohnbevölkerungszahl			37-41
Gemeindeergebnisse nach dem Ausländeranteil			42-46
Gemeindeergebnisse nach der Bevölkerungsdichte			47-51
Wohnbevölkerung Hessens nach Gemeindegrößenklassen am 30.6.1978 und 31.12.1978			52
Ergänzungen zum Amtlichen Verzeichnis der Gemeinden in Hessen, Ausgabe 1975			53-54

Erläuterungen der Abkürzungen

I = insgesamt M = männlich W = weiblich
St. = Stadt

Allgemeines

Dieser Bericht enthält das auf der Basis der Volkszählung vom 27.5.1970 ermittelte Ergebnis der Bevölkerungsfortschreibung für Gemeinden, Kreise, Regierungsbezirke, für das Land Hessen sowie für Planungsregionen, den Umlandverband Frankfurt und das Grenzgebiet zur DDR zum 31.12.1978. Ausgewiesen sind außerdem die für die Fortschreibung maßgebenden Ergebnisse der natürlichen und räumlichen Bevölkerungsbewegung für das 2. Halbjahr 1978. Zusätzlich sind Daten für Nichtdeutsche, die Gemarkungsfläche sowie die Bevölkerungsdichte aufgenommen und der Tabellenteil ist um 4 Abschnitte mit Gemeindeergebnissen ergänzt worden, wobei die Gemeinden in alphabetischer Reihenfolge, nach der Wohnbevölkerungszahl, nach dem Ausländeranteil und nach der Bevölkerungsdichte jeweils geordnet sind. Sämtlichen Daten liegt der Gebietsstand vom 30.12.1978 zugrunde; Schreibweise der Kreise und Gemeinden nach dem Stand vom 31.12.1978.

Methodische und begriffliche Erklärungen

Wohnbevölkerungsbegriff: Zur Wohnbevölkerung einer Gemeinde zählen

1. alle Personen, die in ihr den ständigen Wohnsitz (Hauptwohnung) haben, abzüglich derjenigen, die in einer anderen Gemeinde weiteren Wohnraum (Nebenwohnung) haben und von dort aus regelmäßig zur Arbeit, Ausbildung, Schule usw. gehen oder sich dort überwiegend aufhalten.
2. alle Personen, die in ihr eine Nebenwohnung haben, von der sie regelmäßig zur Arbeit, Ausbildung, Schule usw. gehen, oder die sich in dieser Nebenwohnung überwiegend aufhalten.

Dieser Wohnbevölkerungsbegriff ist bundeseinheitlich festgelegt. Bei den ausgewiesenen Wohnbevölkerungszahlen handelt es sich um Fortschreibungsergebnisse aufgrund der Geburten-, Sterbe- und Wanderungsstatistik. Grundlage für die Fortschreibung sind gegenwärtig die Wohnbevölkerungszahlen aus der Volkszählung 1970.

Nichtdeutsche: Dazu zählen, neben den Personen mit nur fremder Staatsangehörigkeit, auch die Staatenlosen und Personen mit ungeklärter Staatsangehörigkeit. Deutsche, die zugleich eine fremde Staatsangehörigkeit besitzen, gehören nicht zu den Ausländern. Mitglieder der ausländischen Stationierungstreitkräfte sowie der ausländischen diplomatischen und konsularischen Vertretungen mit ihren Familienmitgliedern werden in der Bevölkerungsfortschreibung nicht erfaßt.

Natürliche Bevölkerungsbewegung

Erhebungsgrundlagen für Geborene und Gestorbene sind Zählkarten, die auf Grund der Beurkundungen der Standesbeamten für Zwecke der Statistik ausgefüllt werden.

Geborene: Unter dem Begriff Geborene werden in der Statistik Lebend- und Totgeborene verstanden. Da für die Bevölkerungsfortschreibung nur die Lebendgeborenen von Bedeutung sind, ist in diesem Bericht ausschließlich dieser Personenkreis ausgewiesen.

Lebendgeborene sind Kinder, bei denen nach der Scheidung vom Mutterleib entweder das Herz geschlagen oder die Nabelschnur pulsiert oder die natürliche Lungenatmung eingesetzt hat. Diese Definition für Lebendgeborene ist in § 29 der Verordnung zur Ausführung des Personenstandsgesetzes vom 12.8.1957 festgelegt. Sie deckt sich mit der Definition der WHO.

Gestorbene: Ohne Totgeborene, nachträglich beurkundete Kriegssterbefälle und gerichtliche Todeserklärungen.

Räumliche Bevölkerungsbewegung (Wanderungsstatistik)

Erhebungsgrundlage: Die Zu- und Fortgezogenen werden mit Hilfe der polizeilichen Meldescheine erfaßt, die sie nach den gesetzlichen Vorschriften über die Meldepflicht bei einem Wohnungswechsel ausfüllen müssen. Die Auszählung erfolgt nach bundeseinheitlich festgelegten Richtlinien. Umzüge innerhalb derselben Gemeinde werden nicht berücksichtigt.

Bevölkerungszu- und -abnahme: Differenz der Wohnbevölkerung zweier Stichtage oder Addition des Geborenen- bzw. Sterbeüberschusses und des Wanderungsgewinns bzw. -verlustes eines Zeitraumes. Ist dabei das Ergebnis positiv, liegt eine Bevölkerungszu-, andernfalls eine -abnahme vor.

SCHL. NR. DES KREI- SES	N A M E	G E S C H L .	BEVOELKERUNGSVORGAENGE IM 2. HALBJAHR 1978								WOHNBEVOELKERUNG AM 31.12.1978			GEMAR- KUNGS- FLAE- CHE	EIN- WOH- NER JE QKM
			GE- RO- RE- NE	GE- STOR- BE- NE	ZUGEZOGENE		FORTGEZOGENE		ZU- OD. AB- NAHME DER BEV.	INS- GESAMT	DARUNTER NICHTDEUTSCHE		AM 01.01.1978 QKM ANZAHL		
					INS- GESAMT	AUS HESS.GE- MEINDEN	INS- GESAMT	NACH HESS.GE- MEINDEN			ANZAHL	V.H.			
111	DARMSTADT, ST.	I M W	587 315 272	793 371 422	5275 3026 2249	2603 1458 1145	5128 2896 2232	2890 1557 1333	-59 74 -133	138337 65889 72448	12484 7047 5437	9,0 10,7 7,5	122,38	1130	
112	FRANKFURT AM MAIN, ST.	I M W	2661 1341 1320	3947 1896 2051	23106 13319 9787	7638 4092 3546	24174 13798 10376	10915 5710 5205	-2354 -1034 -1320	631007 294551 336456	113368 61595 51773	18,0 20,9 15,4	248,87	2535	
115	OFFENBACH AM MAIN, ST.	I M W	513 279 234	723 367 356	3813 2067 1746	1910 988 922	4012 2168 1844	2256 1163 1093	-409 -189 -220	111515 51826 59689	18219 9496 8723	16,3 18,3 14,6	45,24	2465	
116	WIESBADEN, LANDESH.-ST.	I M W	1134 585 549	1677 789 888	8044 4353 3691	2706 1432 1274	6441 3364 3077	2684 1360 1324	1060 785 275	271436 125506 145930	26792 14517 12275	9,9 11,6 8,4	204,01	1330	
117	LAHN, ST.	I M W	632 325 307	836 422 414	5942 3364 2578	2755 1482 1273	5708 3147 2561	3444 1846 1598	30 120 -90	153678 73332 80346	10698 6094 4604	7,0 8,3 5,7	225,57	681	
171	LKR. BERGSTRASSE	I M W	1117 575 542	1263 637 626	7017 3608 3409	2890 1461 1429	6818 3524 3294	2995 1540 1455	53 22 31	237725 114940 122785	14513 7972 6541	6,1 6,9 5,3	719,17	331	
172	LKR. DARMSTADT-DIEBURG	I M W	1211 607 604	1161 603 558	9122 4821 4301	5896 3002 2894	7684 4092 3592	4783 2434 2349	1488 733 755	242933 119318 123615	20376 11054 9322	8,4 9,3 7,5	658,31	369	
173	LKR. GROSS-GERAU	I M W	1183 600 583	1148 600 548	9211 5541 3670	5132 3023 2109	8870 5228 3642	5072 2951 2121	376 313 63	232534 117612 114922	32986 20623 12363	14,2 17,5 10,8	453,07	513	
176	HOCHTAUNUSKREIS	I M W	832 438 394	1146 572 574	9137 4590 4547	5829 2890 2939	7764 3914 3850	4848 2414 2434	1059 542 517	201203 94501 106702	17197 9110 8087	8,5 9,6 7,6	482,01	417	
177	LAHN-DILL-KREIS	I M W	1660 848 812	1775 879 896	9309 4964 4345	6068 3115 2953	8341 4565 3776	5706 3042 2664	853 368 485	313644 152475 161169	15039 8850 6189	4,8 5,8 3,8	1695,06	185	
178	LKR. LIMBURG-WEILBURG	I M W	715 355 360	919 454 465	4412 2318 2094	2619 1367 1252	4050 2110 1940	2566 1336 1230	158 109 49	149600 71449 78151	5189 2965 2224	3,5 4,1 2,8	737,86	203	
179	MAIN-KINZIG-KREIS	I M W	1740 889 851	1912 939 973	12450 6440 6010	7839 3995 3844	10815 5679 5136	7219 3736 3483	1463 711 752	356587 172137 184450	27421 15145 12276	7,7 8,8 6,7	1397,91	255	
180	MAIN-TAUNUS-KREIS	I M W	940 499 441	798 419 379	8757 4600 4157	5273 2728 2545	7757 4090 3667	4768 2469 2299	1142 590 552	199244 96829 102415	18259 10033 8226	9,2 10,4 8,0	222,40	896	
181	ODENWALDKREIS	I M W	383 186 197	471 246 225	2482 1305 1177	1428 736 692	2073 1074 999	1201 612 589	321 171 150	82982 39960 43022	6028 3302 2726	7,3 8,3 6,3	623,95	133	
182	LKR. OFFENBACH	I M W	1448 729 719	1292 668 624	12063 6448 5615	7182 3815 3367	11529 6145 5384	7342 3832 3510	690 364 326	291338 141218 150120	28658 15446 13212	9,8 10,9 8,8	355,73	819	
183	RHEINGAU-TAUNUS-KREIS	I M W	696 375 321	912 443 469	6079 3109 2970	3664 1791 1873	4907 2557 2350	2950 1469 1481	956 484 472	159105 76727 82378	9356 5393 3963	5,9 7,0 4,8	811,27	196	
184	VOGELSBERGKREIS	I M W	532 265 267	706 373 333	2332 1353 979	1677 947 730	2401 1330 1071	1829 1016 813	-243 -85 -158	109884 53574 56310	2246 1246 1000	2,0 2,3 1,8	1458,91	75	
185	WETTERAUKREIS	I M W	1153 614 539	1397 691 706	8766 4714 4052	5780 3015 2765	7038 3773 3265	5129 2729 2400	1484 864 620	249264 120999 128265	12977 7527 5450	5,2 6,2 4,2	1100,66	226	
	REG-BEZ. D A R M S T A D T	I M W	19137 9825 9312	22876 11369 11507	147317 79940 67377	78889 41337 37552	135510 73454 62056	78597 41216 37381	8068 4942 3126	4132016 1982843 2149173	391806 217415 174391	9,5 11,0 8,1	11562,39	357	

SCHL. NR. DES KREI- SES	N A M E	G E S C H L .	BEVOELKERUNGSVORGAENGE IM 2. HALBJAHR 1978								WOHNBEVOELKERUNG AM 31.12.1978			GEMAR- KUNGS- FLAE- CHE	EIN- WOH- NER- JE QKM
			GE- BO- RE- NE	GE- STOR- BE- NE	ZUGEZOGENE		FORTGEZOGENE		ZU- OD-AB- NAHME DER BEV.	INS- GESAMT	DARUNTER NICHTDEUTSCHE		AM 01.01.1978 QKM ANZAHL		
					INS- GESAMT	AUS HESS.-GE- MEINDEN	INS- GESAMT	NACH HESS.-GE- MEINDEN			ANZAHL	V.-H.			
212	KASSEL, ST.	I M W	760 396 364	1345 608 737	7478 4125 3353	3733 2087 1646	7320 3904 3416	4327 2286 2041	-427 9 -436	197677 90294 107383	13223 7228 5995	6,7 8,0 5,6	106,96	1848	
272	LKR.FULDA	I M W	930 482 448	1069 525 544	5151 2646 2505	3456 1763 1693	4982 2538 2444	3336 1681 1655	30 65 -35	189900 98778 100122	5829 3075 2754	3,1 3,4 2,8	1380,49	138	
273	LKR.HERSFELD-ROTENBURG	I M W	565 308 257	850 423 427	3039 1572 1467	1927 969 958	3254 1723 1531	2174 1127 1047	-500 -266 -234	128019 61433 66586	2769 1555 1214	2,2 2,5 1,8	1096,99	117	
274	LKR.KASSEL	I M W	929 469 460	1164 572 592	8199 4272 3927	5676 2892 2784	6904 3721 3183	4636 2435 2201	1060 448 612	217381 105397 111984	4970 2885 2085	2,3 2,7 1,9	1292,27	168	
275	LKR.MARBURG-BIEDENKOPF	I M W	1305 675 630	1182 590 592	8105 4274 3831	4523 2380 2143	7704 4112 3592	4608 2459 2149	524 247 277	234701 115100 119601	12585 7690 4895	5,4 6,7 4,1	1262,51	186	
276	SCHWALM-EDER-KREIS	I M W	838 414 424	1080 557 523	4388 2306 2082	2998 1542 1456	4451 2282 2169	3250 1626 1624	-305 -119 -186	180904 88053 92851	3543 1983 1560	2,0 2,3 1,7	1538,23	118	
277	LKR.WALDECK-FRANKENBERG	I M W	665 337 328	908 479 429	4721 2441 2280	2272 1131 1141	4370 2192 2178	2498 1251 1247	108 107 1	153535 74227 79308	5597 3500 2097	3,6 4,7 2,6	1848,53	83	
278	WERRA-MEISSNER-KREIS	I M W	532 281 251	727 370 357	3108 1651 1457	1819 946 873	3030 1618 1412	1867 966 901	-117 -56 -61	119375 57055 62320	2475 1411 1064	2,1 2,5 1,7	1024,86	116	
	REG-BEZ.K A S S E L	I M W	6524 3362 3162	8325 4124 4201	44189 23287 20902	26404 13710 12694	42015 22090 19925	26696 13831 12865	373 435 -62	1421492 681337 740155	50991 29327 21664	3,6 4,3 2,9	9550,85	149	
	LAND H E S S E N	I M W	25661 13187 12474	31201 15493 15708	191506 103227 88279	105293 55047 50246	177525 95544 81981	105293 55047 50246	8441 5377 3064	5553508 2664180 2889328	442797 246742 196055	8,0 9,3 6,8	21113,24	263	
PLANUNGSREGIONEN															
	NORDHESSEN	I M W	3943 2006 1937	5572 2760 2812	29010 15395 13615	17216 8971 8245	27298 14366 12932	17410 8997 8413	83 275 -192	918888 439072 479816	31041 17721 13320	3,4 4,0 2,8	6248,13	147	
	MITTELHESSEN	I M W	4145 2115 2030	4519 2249 2270	26421 14394 12027	15483 8192 7291	24779 13529 11250	16041 8636 7405	1268 731 537	822781 399622 423159	41196 24346 16850	5,0 6,1 4,0	4380,11	188	
	OSTHESSEN	I M W	1505 802 703	1887 943 944	7874 4020 3854	5238 2649 2589	7864 4043 3821	5294 2676 2618	-372 -164 -208	313745 149334 164411	8345 4449 3896	2,7 3,0 2,4	2680,31	117	
	RHEIN-MAIN-TAUNUS	I M W	2459 1276 1183	3311 1595 1716	18328 9614 8714	8715 4417 4298	15071 7801 7270	7852 3954 3898	2405 1494 911	554767 261595 293172	42153 23223 18930	7,6 8,9 6,5	1417,37	391	
	UNTERMAIN	I M W	9309 4796 4513	11243 5582 5661	77937 42091 35846	41384 21478 19906	72846 39473 33373	42272 21958 20314	3157 1832 1325	2045985 975149 1070836	237050 128844 108206	11,6 13,2 10,1	3943,33	519	
	STARKENBURG	I M W	4300 2192 2108	4669 2364 2305	31936 17713 14223	17257 9340 7917	29667 16332 13335	16424 8826 7598	1900 1209 691	897342 439408 457934	83012 48159 34853	9,3 11,0 7,6	2443,98	367	
	UMLANDVERBAND FRANKFURT	I M W	6764 3489 3275	8205 4054 4151	60390 33044 27346	29979 15747 14232	58233 31782 26451	32062 16646 15416	716 697 19	1510155 716109 794046	205171 110942 94229	13,6 15,5 11,9	1427,62	1058	
	GRENZGEBIET ZUR DDR	I M W	4168 2163 2005	5732 2811 2921	28616 15113 13503	17692 9211 8481	27195 14382 12813	17471 9066 8405	-143 83 -226	946385 449239 497146	32514 17937 14577	3,4 4,0 2,9	5910,13	160	

SCHL. NR. DER GE- MEIN- DE	N A M E	G E S C H L .	BEVÖLKERUNGSVORGAENGE IM 2. HALBJAHR 1978								WOHNBEVÖLKERUNG AM 31.12.1978			GEMAR- KUNGS- FLAE- CHE	EIN- WOH- NER JE QKM
			GE- BO- RE- NE	GE- STOR- BE- NE	ZUGEZOGENE		FORTGEZOGENE		ZU- OO.AB- NAHME DER BEV.	INS- GESAMT	DARUNTER NICHTDEUTSCHE		AM 01.01.1978 QKM ANZAHL		
					INS- GESAMT	AUS HESS.GE- MEINDEN	INS- GESAMT	NACH HESS.GE- MEINDEN			ANZAHL	V.H.			
111000	DARMSTADT, ST.	I M W	587 315 272	793 371 422	5275 3026 2249	2603 1458 1145	5128 2896 2232	2890 1557 1333	-59 74 -133	138337 65889 72448	12484 7047 5437	9,0 10,7 7,5	122,38	1130	
112000	FRANKFURT AM MAIN, ST.	I M W	2661 1341 1320	3947 1896 2051	23106 13319 9787	7638 4092 3546	24174 13798 10376	10915 5710 5205	-2354 -1034 -1320	631007 294551 336456	113368 61595 51773	18,0 20,9 15,4	248,87	2535	
115000	OFFENBACH AM MAIN, ST.	I M W	513 279 234	723 367 356	3813 2067 1746	1910 988 922	4012 2168 1844	2256 1163 1093	-409 -189 -220	111515 51826 59689	18219 9496 8723	16,3 18,3 14,6	45,24	2465	
116000	WIESBADEN, LANDESH.-ST.	I M W	1134 585 549	1677 789 888	8044 4353 3691	2706 1432 1274	6441 3364 3077	2684 1360 1324	1060 785 275	271436 125506 145930	26792 14517 12275	9,9 11,6 8,4	204,01	1331	
117000	LAHN, ST.	I M W	632 325 307	836 422 414	5942 3364 2578	2755 1482 1273	5708 3147 2561	3444 1846 1598	30 120 -90	153678 73332 80346	10698 6094 4604	7,0 8,3 5,7	225,57	681	
171	LKR.BERGSTRASSE														
001	ABTSTEINACH	I M W	10 6 4	15 10 5	63 35 28	18 12 6	55 27 28	23 12 11	3 4 -1	2102 1046 1056	39 14 25	1,9 1,3 2,4	11,03	191	
002	BENSHEIM, ST.	I M W	135 69 66	187 89 98	1130 571 559	585 296 289	983 506 477	554 283 271	95 45 50	32748 15393 17355	2137 1128 1009	6,5 7,3 5,8	57,86	566	
003	BIBLIS	I M W	32 17 15	47 21 26	211 117 94	124 74 50	199 100 99	95 45 50	-3 13 -16	8011 3972 4039	290 182 108	3,6 4,6 2,7	40,43	198	
004	BIRKENAU	I M W	43 29 14	48 23 25	311 150 161	100 46 54	361 187 174	133 68 65	-55 -31 -24	9755 4777 4978	442 265 177	4,5 5,5 3,6	24,57	397	
005	BUERSTADT, ST.	I M W	63 31 32	78 39 39	292 157 135	137 67 70	470 261 209	193 102 91	-193 -112 -81	14385 7010 7375	814 466 348	5,7 6,6 4,7	34,47	417	
006	EINHAUSEN	I M W	24 13 11	17 7 10	132 67 65	85 42 43	127 64 63	88 46 42	12 9 3	4664 2343 2321	78 44 34	1,7 1,9 1,5	26,67	175	
007	FUERTH	I M W	53 32 21	47 24 23	242 120 122	117 59 58	215 117 98	114 61 53	33 11 22	9282 4494 4788	547 284 263	5,9 6,3 5,5	38,41	242	
008	GORXHEIMERTAL	I M W	26 13 13	11 4 7	101 46 55	29 16 13	86 35 51	34 15 19	30 20 10	3823 1863 1960	97 67 30	2,5 3,6 1,5	10,46	365	
009	GRASELLENBACH	I M W	20 13 7	23 13 10	84 46 38	48 25 23	80 35 45	39 17 22	1 11 -10	2950 1416 1534	193 114 79	6,5 8,1 5,1	22,87	129	
010	GROSS-ROHRHEIM	I M W	11 2 9	31 15 16	66 36 30	40 22 18	71 35 36	48 22 26	-25 -12 -13	3427 1644 1783	116 66 50	3,4 4,0 2,8	19,56	175	
011	HEPPENHEIM (BERGSTR.), ST.	I M W	99 49 50	135 68 67	794 425 369	387 201 186	815 385 430	389 197 192	-57 21 -78	23933 11428 12505	1449 744 705	6,1 6,5 5,6	52,12	459	
012	HIRSCHHORN (NECKAR), ST.	I M W	17 8 9	25 16 9	94 50 44	20 12 8	120 64 56	27 15 12	-34 -22 -12	4002 1929 2073	385 212 173	9,6 11,0 8,3	30,86	130	
013	LAMPERTHEIM, ST.	I M W	170 90 80	192 100 92	654 330 324	182 90 92	748 404 344	272 145 127	-116 -84 -32	31376 15194 16182	2083 1200 883	6,6 7,9 5,5	71,99	436	
014	LAUTERTAL	I M W	25 16 9	37 25 12	150 71 79	108 50 58	114 53 61	82 35 47	24 9 15	6879 3385 3494	124 79 45	1,8 2,3 1,3	30,76	224	

SCHL. NR. DER GE- MEIN- DE	N A M E	G E S C H L .	BEVOELKERUNGSVORGAENGE IM 2. HALBJAHR 1978								WOHNBEVOELKERUNG AM 31.12.1978			GEMAR- KUNGS- FLAE- CHE	EIN- WOHN- NER JE QKM
			GE- BO- RE- NE	GE- STOR- BE- NE	ZUGEZOGENE		FORTGEZOGENE		ZU- OD. AB- NAHME DER BEV.	INS- GESAMT	DARUNTER NICHTDEUTSCHE		AM 01.01.1978 QKM ANZAHL		
					INS- GESAMT	AUS HESS. GE- MEINDEN	INS- GESAMT	NACH HESS. GE- MEINDEN			INS- GESAMT	ANZAHL			
171	LKR.BERGSTRASSE														
015	LINDENFELS, ST.	I M W	22 14 8	27 14 13	136 64 72	80 33 47	104 40 64	56 24 32	27 24 3	4739 2252 2487	215 133 82	4,5 5,9 3,3	21,09	225	
016	LORSCH, ST.	I M W	49 24 25	38 24 14	375 198 177	193 105 88	255 129 126	149 72 77	131 69 62	10677 5197 5480	410 221 189	3,8 4,3 3,4	25,23	423	
017	MOERLENBACH	I M W	47 32 15	32 15 17	281 151 130	116 63 53	229 127 102	72 39 33	67 41 26	8276 4122 4154	555 329 226	6,7 8,0 5,4	27,20	304	
018	NECKARSTEINACH, ST.	I M W	21 8 13	14 7 7	100 51 49	13 9 4	95 57 38	23 15 8	12 -5 17	3856 1833 2023	104 45 59	2,7 2,5 2,9	22,06	175	
019	RIMBACH	I M W	40 19 21	44 18 26	277 132 145	101 44 57	204 101 103	105 53 52	69 32 37	7937 3912 4025	346 184 162	4,4 4,7 4,0	23,15	343	
020	VIERNHEIM, ST.	I M W	147 64 83	132 69 63	981 534 447	113 65 48	1026 578 448	215 131 84	-30 -49 19	29569 14361 15208	3263 1736 1527	11,0 12,1 10,0	48,41	611	
021	WALD-MICHELBACH	I M W	44 19 25	64 26 38	316 153 163	127 55 72	243 112 131	117 59 58	53 34 19	10415 5022 5393	651 375 276	6,3 7,5 5,1	74,35	140	
022	ZWINGENBERG, ST.	I M W	19 7 12	19 10 9	227 104 123	167 75 92	218 107 111	167 84 83	9 -6 -15	4919 2347 2572	175 84 91	3,6 3,6 3,5	5,62	875	
171	LKR.BERGSTRASSE	I M W	1117 575 542	1263 637 626	7017 3608 3409	2890 1461 1429	6818 3524 3294	2995 1540 1455	53 22 31	237725 114940 122785	14513 7972 6541	6,1 6,9 5,3	719,17	331	
172	LKR.DARMSTADT-DIEBURG														
001	ALSBACH-HAEHNLEIN	I M W	30 13 17	34 14 20	242 127 115	190 98 92	192 98 94	128 68 60	46 28 18	6403 3072 3331	291 142 149	4,5 4,6 4,5	15,78	406	
002	BADENHAUSEN, ST.	I M W	71 36 35	68 32 36	480 237 243	279 134 145	432 227 205	198 99 99	51 14 37	13971 6869 7102	1910 1018 892	13,7 14,8 12,6	66,86	209	
003	BICKENBACH	I M W	26 16 10	23 13 10	178 89 89	127 64 63	176 99 77	117 63 54	5 -7 12	4406 2145 2261	323 174 149	7,3 8,1 6,6	9,29	474	
004	DIEBURG, ST.	I M W	60 36 24	75 33 42	644 434 210	328 191 137	546 341 205	279 150 129	83 96 -13	12745 6597 6148	620 315 305	4,9 4,8 5,0	23,60	540	
005	EPPERTSHAUSEN	I M W	22 9 13	31 16 15	176 90 86	122 61 61	106 60 46	83 49 34	61 23 38	5132 2523 2609	373 217 156	7,3 8,6 6,0	13,09	392	
006	ERZHAUSEN	I M W	29 15 14	27 14 13	174 86 88	106 51 55	153 80 73	110 55 55	23 7 16	5779 2835 2944	582 319 263	10,1 11,3 8,9	7,41	780	
007	FISCHBACHTAL	I M W	9 3 6	13 6 7	69 35 34	49 25 24	61 30 31	54 24 30	4 2 2	2268 1130 1138	25 18 7	1,1 1,6 0,6	13,27	171	
008	GRIESHEIM, ST.	I M W	122 57 65	79 41 38	897 491 406	542 297 245	940 492 448	562 297 265	0 15 -15	20469 9780 10689	2812 1425 1387	13,7 14,6 13,0	21,40	956	

SCHL. NR. DER GE- MEIN- DE	N A M E	G E S C H L .	BEVOELKERUNGSVORGAENGE IM 2. HALBJAHR 1978								WOHNBEVÖLKERUNG AM 31.12.1978			GEMAR- KUNGS- FLÄCH- E	EIN- WOHN- NER JE QKM
			GE- BO- RE- NE	GE- STOR- BE- NE	ZUGEZOGENE		FORTGEZOGENE		ZU- OD. AB- NAHME DER BEV.	INS- GESAMT	DARUNTER NICHTDEUTSCHE		AM 01.01.1978 QKM ANZAHL		
					INS- GESAMT	AUS HESS. GE- MEINDEN	INS- GESAMT	NACH HESS. GE- MEINDEN			ANZAHL	V.H.			
172	LKR.DARMSTADT-DIEBURG														
009	GROSS-BIEBERAU, ST.	I M W	17 10 7	14 5 9	103 51 52	79 37 42	89 36 53	50 18 32	17 20 -3	3823 1878 1945	250 144 106	6,5 7,7 5,4	18,27	209	
010	GROSS-UMSTADT, ST.	I M W	72 41 31	88 39 49	508 235 273	324 141 183	405 198 207	228 109 119	87 39 48	18402 8877 9525	1693 884 809	9,2 10,0 8,5	86,80	212	
011	GROSS-ZIMMERN	I M W	55 26 29	45 27 18	314 167 147	180 91 89	316 180 136	188 95 93	8 -14 22	10626 5332 5294	1315 786 529	12,4 14,7 10,0	20,77	512	
012	MESSSEL	I M W	23 11 12	16 9 7	177 81 96	134 62 72	98 49 49	73 34 39	86 34 52	3323 1621 1702	189 96 93	5,7 5,9 5,5	14,70	226	
013	MODAUTAL	I M W	20 13 7	29 15 14	125 61 64	95 48 47	80 42 38	68 33 35	36 17 19	4338 2123 2215	87 39 48	2,0 1,8 2,2	31,79	136	
014	MUEHLTAL	I M W	40 21 19	57 38 19	530 270 260	380 190 190	460 233 227	335 172 163	53 20 33	12349 6037 6312	722 397 325	5,8 6,6 5,1	25,33	488	
015	MUENSTER	I M W	52 25 27	37 27 10	361 180 181	230 115 115	260 136 124	183 92 91	116 42 74	10686 5271 5415	667 356 311	6,2 6,8 5,7	20,78	514	
016	OBERRAMSTADT, ST.	I M W	69 28 41	73 38 35	457 226 231	280 136 144	506 257 249	305 144 161	-53 -41 -12	12811 6299 6512	1190 681 509	9,3 10,8 7,8	41,88	306	
017	OTZBERG	I M W	22 9 13	28 15 13	130 61 69	99 45 54	89 50 39	68 39 29	35 5 30	5544 2715 2829	141 65 76	2,5 2,4 2,7	41,93	132	
018	PFUNGSTADT, ST.	I M W	119 69 50	94 53 41	844 448 396	574 293 281	664 350 314	426 216 210	205 114 91	23125 11417 11708	2159 1211 948	9,3 10,6 8,1	42,53	544	
019	REINHEIM, ST.	I M W	86 45 41	69 42 27	552 284 268	407 202 205	363 197 166	241 125 116	206 90 116	15054 7436 7618	868 478 390	5,8 6,4 5,1	27,70	543	
020	ROSSDORF	I M W	48 22 26	60 32 28	379 203 176	259 128 131	333 171 162	202 94 108	34 22 12	10855 5315 5540	763 414 349	7,0 7,8 6,3	20,60	527	
021	SCHAAFHEIM	I M W	36 21 15	31 18 13	154 81 73	61 30 31	108 59 49	53 28 25	51 25 26	7380 3648 3732	425 248 177	5,8 6,8 4,7	32,18	229	
022	SEEHEIM-JUGENHEIM	I M W	68 31 37	105 47 58	772 406 366	507 262 245	558 287 271	344 173 171	177 103 74	15474 7464 8010	877 423 454	5,7 5,7 5,7	27,96	553	
023	WEITERSTADT	I M W	115 50 65	65 29 36	856 478 378	544 301 243	749 420 329	488 257 231	157 79 78	17970 8934 9036	2094 1204 890	11,7 13,5 9,8	34,40	522	
172	LKR.DARMSTADT-DIEBURG	I M W	1211 607 604	1161 603 558	9122 4821 4301	5896 3002 2894	7684 4092 3592	4783 2434 2349	1488 733 755	242933 119318 123615	20376 11054 9322	8,4 9,3 7,5	658,31	369	

SCHL. NR. DER GE- MEIN- DE	N A M E	G E S C H L .	BEVOELKERUNGSVORGAENGE IM 2. HALBJAHR 1978								WOHNBEVOELKERUNG AM 31.12.1978			GEMAR- KUNGS- FLAE- CHE	EIN- WOH- NER JE QKM
			GE- BO- RE- NE	GE- STOR- BE- NE	ZUGEZOGENE		FORTGEZOGENE		ZU- OD. AB- NAHME DER BEV.	INS- GESAMT	DARUNTER NICHTDEUTSCHE				
					INS- GESAMT	AUS HESS.-GE- MEINDEN	INS- GESAMT	NACH HESS.-GE- MEINDEN			ANZAHL	V.H.			
173	LKR.GROSS-GERAU														
001	BIEBESHEIM	I	38	35	190	110	166	94	27	5777	572	9,9	18,68	309	
		M	16	24	109	58	81	46	20	2864	327	11,4			
		W	22	11	81	52	85	48	7	2913	245	8,4			
002	BISCHOFSSHEIM	I	63	63	601	256	610	343	-9	12204	1708	14,0	9,05	1349	
		M	33	36	392	165	406	247	-17	6126	1052	17,2			
		W	30	27	209	91	204	96	8	6078	656	10,8			
003	BUETTELBOHN	I	47	44	496	367	284	179	215	10123	513	5,1	30,01	337	
		M	17	20	241	169	148	94	90	4981	274	5,5			
		W	30	24	255	198	136	85	125	5142	239	4,6			
004	GERNSHEIM,ST.	I	31	65	248	115	208	134	6	8043	488	6,1	40,11	201	
		M	11	30	129	55	104	65	6	3879	273	7,0			
		W	20	35	119	60	104	69	0	4164	215	5,2			
005	GINSHEIM-GUSTAVSBURG	I	87	102	540	245	561	222	-36	15435	1979	12,8	13,93	1108	
		M	45	51	313	138	322	137	-15	7679	1245	16,2			
		W	42	51	227	107	239	85	-21	7756	734	9,5			
006	GROSS-GERAU,ST.	I	107	115	885	494	715	446	162	20838	2669	12,8	54,45	383	
		M	61	56	541	281	422	249	124	10187	1536	15,1			
		W	46	59	344	213	293	197	38	10651	1133	10,6			
007	KELSTERBACH,ST.	I	89	58	781	346	699	342	113	14043	3130	22,3	15,33	916	
		M	52	21	531	274	409	207	153	7099	1783	25,1			
		W	37	37	250	72	290	135	-40	6944	1347	19,4			
008	NAUHEIM	I	51	52	364	261	415	207	-52	9376	1138	12,1	13,77	681	
		M	28	34	196	141	224	102	-34	4706	686	14,6			
		W	23	18	168	120	191	105	-18	4670	452	9,7			
009	RAUNHEIM,ST.	I	60	59	565	332	627	402	-61	11965	1789	15,0	12,61	949	
		M	34	32	355	216	367	240	-10	5872	966	16,5			
		W	26	27	210	116	260	162	-51	6093	823	13,5			
010	RIEDSTADT	I	86	96	763	611	617	487	136	17079	1021	6,0	73,76	232	
		M	43	48	417	322	324	242	88	8694	593	6,8			
		W	43	48	346	289	293	245	48	8385	428	5,1			
011	RUESSELSHEIM,ST.	I	300	264	2120	1044	2499	1347	-343	63363	12723	20,1	58,35	1086	
		M	153	141	1463	729	1619	861	-144	33747	9029	26,8			
		W	147	123	657	315	880	486	-199	29616	3694	12,5			
012	STOCKSTADT AM RHEIN	I	24	18	267	178	161	116	112	4613	410	8,9	18,73	246	
		M	9	8	133	87	95	65	39	2275	232	10,2			
		W	15	10	134	91	66	51	73	2338	178	7,6			
013	TREBUR	I	49	39	228	159	220	128	18	10279	475	4,6	50,14	205	
		M	23	19	127	89	117	65	14	5091	283	5,6			
		W	26	20	101	70	103	63	4	5188	192	3,7			
014	MOERFELDEN-WALLDORF,ST.	I	151	138	1163	614	1088	625	88	29396	4371	14,9	44,16	666	
		M	75	80	594	299	590	331	-1	14412	2344	16,3			
		W	76	58	569	315	498	294	89	14984	2027	13,5			
173	LKR.GROSS-GERAU	I	1183	1148	9211	5132	8870	5072	376	232534	32986	14,2	453,07	513	
		M	600	600	5541	3023	5228	2951	313	117612	20623	17,5			
		W	583	548	3670	2109	3642	2121	63	114922	12363	10,8			

SCHL. NR. DER GE- MEIN- DE	N A M E	G E S C H L .	BEVOELKERUNGSVORGAENGE IM 2. HALBJAHR 1978								WOHNBEVOELKERUNG AM 31.12.1978			GEMAR- KUNGS- FLAE- CHE	EIN- WOH- NER JE QKM AM 01.01.1978
			GE- BO- RE- NE	GE- STOR- BE- NE	ZUGEZOGENE		FORTGEZOGENE		ZU- DD.AB- NAHME DER BEV.	INS- GESAMT	DARUNTER NICHTDEUTSCHE				
					INS- GESAMT	AUS HESS.GE- MEINDEN	INS- GESAMT	NACH HESS.GE- MEINDEN			ANZAHL	V.H.			
176	HOCHTAUNUSKREIS														
001	FRIEDRICHSDORF, ST.	I M W	102 51 51	90 48 42	1347 701 646	959 489 470	896 501 395	598 338 260	463 203 260	21040 10190 10850	1635 904 731	7,8 8,9 6,7	30,16	698	
002	GLASHUETTEN	I M W	16 10 6	18 11 7	231 127 104	158 86 72	204 109 95	128 73 55	25 17 8	5058 2490 2568	419 238 181	8,3 9,6 7,0	27,07	187	
003	GRAEVENWIESBACH	I M W	25 16 9	21 9 12	112 61 51	80 46 34	88 45 43	67 30 37	28 23 5	3792 1853 1939	193 109 84	5,1 5,9 4,3	43,13	88	
004	HOMBURG V.D.HOEHE,BAD,ST.	I M W	203 123 80	326 163 163	2074 1025 1049	1117 556 561	2041 1013 1028	1144 566 578	-90 -28 -62	50758 23178 27580	5375 2835 2540	10,6 12,2 9,2	51,13	993	
005	KOENIGSTEIN IM.TAUNUS,ST.	I M W	48 26 22	88 45 43	922 443 479	602 294 308	854 416 438	554 253 301	28 8 20	16709 7858 8851	1919 978 941	11,5 12,4 10,6	25,07	666	
006	KRONBERG IM TAUNUS, ST.	I M W	73 41 32	136 53 83	762 360 402	463 214 249	643 327 316	384 196 188	56 21 35	17486 7946 9540	1328 680 648	7,6 8,6 6,8	18,62	939	
007	NEU-ANSPACH	I M W	34 17 17	52 23 29	433 228 205	332 168 164	186 97 89	128 63 65	229 125 104	7409 3608 3801	365 210 155	4,9 5,8 4,1	36,14	205	
008	UBERURSEL (TAUNUS), ST.	I M W	162 75 87	211 104 107	1566 757 809	918 421 497	1521 744 777	945 453 492	-4 -16 12	39409 18332 21077	3800 2011 1789	9,6 11,0 8,5	45,37	869	
009	SCHMITTEN	I M W	41 19 22	41 24 17	332 176 156	220 110 110	190 79 111	116 43 73	142 92 50	7220 3472 3748	484 265 219	6,7 7,6 5,8	35,50	203	
010	STEINBACH (TAUNUS), ST.	I M W	35 12 23	26 12 14	441 208 233	313 149 164	474 229 245	322 154 168	-24 -21 -3	9796 4672 5124	650 335 315	6,6 7,2 6,1	4,40	2226	
011	USINGEN, ST.	I M W	43 20 23	61 31 30	429 248 181	287 159 128	279 153 126	196 111 85	132 84 48	10139 4902 5237	565 323 242	5,6 6,6 4,6	55,86	182	
012	WEHRHEIM	I M W	30 18 12	37 27 10	322 174 148	244 132 112	271 143 128	181 94 87	44 22 22	6921 3362 3559	302 141 161	4,4 4,2 4,5	38,38	180	
013	WEILROD	I M W	20 10 10	39 22 17	166 82 84	136 66 70	117 58 59	85 40 45	30 12 18	5466 2638 2828	162 81 81	3,0 3,1 2,9	71,16	77	
176	HOCHTAUNUSKREIS	I M W	832 438 394	1146 572 574	9137 4590 4547	5829 2890 2939	7764 3914 3850	4848 2414 2434	1059 542 517	201203 94501 106702	17197 9110 8087	8,5 9,6 7,6	482,01	417	
177	LAHN-DILL-KREIS														
001	ALLENDORF (LUMDA),ST.	I M W	21 14 7	23 13 10	101 56 45	58 33 25	96 58 38	51 28 23	3 -1 4	3522 1771 1751	29 27 2	0,8 1,5 0,1	22,01	160	
002	ASSLAR,ST.	I M W	69 36 33	62 33 29	278 144 134	177 86 91	297 171 126	203 119 84	-12 -24 12	11309 5466 5843	870 458 412	7,7 8,4 7,1	43,49	260	
003	BIEBERTAL	I M W	48 34 14	50 27 23	244 115 129	189 88 101	212 107 105	138 71 67	30 15 15	9589 4705 4884	196 149 47	2,0 3,2 1,0	43,92	218	

SCHL. NR. DER GE- MEIN- DE	N A M E	G E S C H L .	BEVOELKERUNGSVORGAENGE IM 2. HALBJAHR 1978								WOHNBEVOELKERUNG AM 31.12.1978			GEMAR- KUNGS- FLAE- CHE	EIN- WOH- NER JE QKM
			GE- BO- RE- NE	GE- STOR- BE- NE	ZUGEZOGENE		FORTGEZOGENE		ZU- OD.AB- NAHME DER BEV.	INS- GESAMT	DARUNTER NICHTDEUTSCHE		AM 01.01.1978 QKM ANZAHL		
					INS- GESAMT	AUS HESS.GE- MEINDEN	INS- GESAMT	NACH HESS.GE- MEINDEN			ANZAHL	V.H.			
177	LAHN-DILL-KREIS														
004	BISCHOFFEN	I M W	22 14 8	20 8 12	81 38 43	64 30 34	48 21 27	33 12 21	35 23 12	3062 1506 1556	30 15 15	1,0 1,0 1,0	35,37	87	
005	BRAUNFELS,ST.	I M W	29 15 14	64 27 37	348 170 178	254 119 135	226 118 108	153 73 80	87 40 47	9393 4394 4999	380 221 159	4,0 5,0 3,2	47,10	199	
006	BREITSCHIED	I M W	27 18 9	18 10 8	96 43 53	59 24 35	99 49 50	70 31 39	6 2 4	4406 2176 2230	95 60 35	2,2 2,8 1,6	31,74	139	
007	BUSECK	I M W	49 29 20	47 24 23	351 193 158	256 144 112	295 170 125	209 110 99	58 28 30	10516 5219 5297	373 241 132	3,5 4,6 2,5	38,69	272	
008	DIETZHOELZTAL	I M W	33 12 21	25 16 9	164 88 76	83 45 38	137 69 68	89 43 46	35 15 20	6103 2985 3118	345 224 121	5,7 7,5 3,9	37,44	163	
009	DILLENBURG,ST.	I M W	144 71 73	131 64 67	523 276 247	290 148 142	520 275 245	344 176 168	16 8 8	23756 11243 12513	1192 662 530	5,0 5,9 4,2	83,84	283	
010	DRIEDORF	I M W	24 12 12	25 7 18	174 107 67	84 56 28	130 68 62	61 32 29	43 44 -1	4565 2251 2314	338 198 140	7,4 8,8 6,1	47,54	96	
011	EHRINGSHAUSEN	I M W	38 18 20	35 16 19	160 85 75	106 53 53	187 106 81	137 67 70	-24 -19 -5	8737 4298 4439	733 442 291	8,4 10,3 6,6	45,46	192	
012	ESCHENBURG	I M W	57 25 32	47 27 20	232 139 93	124 69 55	223 123 100	122 62 60	19 14 5	9291 4535 4756	405 248 157	4,4 5,5 3,3	45,71	203	
013	FERNWALD	I M W	35 22 13	28 11 17	233 123 110	179 97 82	249 133 116	164 85 79	-9 1 -10	5895 2929 2966	194 115 79	3,3 3,9 2,7	21,58	273	
014	GREIFENSTEIN	I M W	34 18 16	46 26 20	138 75 63	98 51 47	151 76 75	101 44 57	-25 -9 -16	6553 3167 3386	201 97 104	3,1 3,1 3,1	67,48	97	
015	GRUENBERG,ST.	I M W	59 30 29	72 32 40	280 148 132	194 99 95	267 152 115	181 104 77	0 -6 6	11154 5412 5742	274 158 116	2,5 2,9 2,0	89,26	125	
016	HAIGER,ST.	I M W	114 53 61	111 56 55	415 218 197	150 68 82	424 243 181	204 118 86	-6 -28 22	17848 8776 9072	1249 802 447	7,0 9,1 4,9	106,64	167	
017	HERBORN,ST.	I M W	118 70 48	131 62 69	576 290 286	367 173 194	608 324 284	415 210 205	-45 -26 -19	21527 10164 11363	1367 715 652	6,4 7,0 5,7	63,75	338	
018	HOHENAHR	I M W	22 8 14	24 12 12	89 44 45	58 26 32	76 41 35	62 32 30	11 -1 12	4148 1969 2179	16 0 16	0,4 0,0 0,7	45,66	91	
019	HUETTENBERG	I M W	41 22 19	45 23 22	323 173 150	225 116 109	186 104 82	138 80 58	133 68 65	7901 3860 4041	181 110 71	2,3 2,8 1,8	40,81	194	
020	HUNGEN,ST.	I M W	68 40 28	92 47 45	199 106 93	154 77 77	205 107 98	138 72 66	-30 -8 -22	11860 5769 6091	305 167 138	2,6 2,9 2,3	86,75	137	
021	LANGGODENS	I M W	44 19 25	44 19 25	409 227 182	292 147 145	261 148 113	198 108 90	148 79 69	9106 4514 4592	509 286 223	5,6 6,3 4,9	52,72	173	
022	LAUBACH,ST.	I M W	55 30 25	67 31 36	310 154 156	208 93 115	269 142 127	164 87 77	29 11 18	9325 4562 4763	568 364 204	6,1 8,0 4,3	97,02	96	

SCHL. NR. DER GE- MEIN- DE	N A M E	G E S C H L .	BEVÖLKERUNGSVORGÄNGE IM 2. HALBJAHR 1978								WOHNBEVÖLKERUNG AM 31.12.1978			GEMAR- KUNGS- FLÄCH- E	EIN- WOH- NER JE QKM
			GE- BO- RE- NE	GE- STOR- BE- NE	ZUGEZOGENE		FORTGEZOGENE		ZU- OD. AB- NAHME DER BEV.	INS- GESAMT	DARUNTER NICHTDEUTSCHE		AM 01.01.1978 QKM ANZAHL		
					INS- GESAMT	AUS HESS. GE- MEINDEN	INS- GESAMT	NACH HESS. GE- MEINDEN			ANZAHL	V.H.			
177	LAHN-DILL-KREIS														
023	LEUN, ST.	I M W	21 9 12	31 20 11	132 73 59	104 56 48	84 43 41	61 30 31	38 19 19	4590 2172 2418	96 41 55	2,1 1,9 2,3	28,67	160	
024	LICH, ST.	I M W	51 23 28	56 31 25	313 176 137	198 108 90	322 177 145	234 124 110	-14 -9 -5	11237 5369 5868	481 260 221	4,3 4,8 3,8	77,64	145	
025	LINDEN, ST.	I M W	50 27 23	51 25 26	621 353 268	386 204 182	596 338 258	448 250 198	24 17 7	10291 5135 5156	465 280 185	4,5 5,5 3,6	22,79	452	
026	LOLLAR, ST.	I M W	37 19 18	58 26 32	424 270 154	300 186 114	294 189 105	187 124 63	109 74 35	8467 4308 4159	1232 828 404	14,6 19,2 9,7	21,89	387	
027	MITTENAAR	I M W	26 10 16	21 10 11	86 44 42	50 26 24	98 55 43	76 40 36	-7 -11 4	4847 2393 2454	216 128 88	4,5 5,3 3,6	35,17	138	
028	POHLHEIM, ST.	I M W	67 31 36	64 36 28	534 268 266	335 167 168	518 305 213	368 217 151	19 -42 61	13380 6494 6886	814 466 348	6,1 7,2 5,1	38,00	352	
029	RABENAU	I M W	22 10 12	24 12 12	102 55 47	76 37 39	87 41 46	76 33 43	13 12 1	5055 2423 2632	53 27 26	1,0 1,1 1,0	43,40	116	
030	REISKIRCHEN	I M W	38 19 19	45 20 25	299 157 142	224 117 107	181 95 86	137 72 65	111 61 50	7784 3783 4001	193 98 95	2,5 2,6 2,4	44,97	173	
031	SCHOEFFENGRUND	I M W	23 10 13	28 13 15	139 74 65	115 58 57	129 72 57	106 62 44	5 -1 6	5393 2650 2743	76 41 35	1,4 1,5 1,3	34,07	158	
032	SIEGBACH	I M W	13 6 7	20 12 8	49 24 25	38 19 19	52 27 25	44 23 21	-10 -9 -1	2945 1401 1544	51 22 29	1,7 1,6 1,9	29,08	101	
033	SINN	I M W	41 16 25	48 17 31	146 78 68	98 48 50	144 77 67	102 54 48	-5 0 -5	6101 2958 3143	341 218 123	5,6 7,4 3,9	18,68	327	
034	SOLMS, ST.	I M W	63 35 28	69 37 32	434 219 215	267 142 125	403 205 198	311 160 151	25 12 13	12667 6191 6476	657 383 274	5,2 6,2 4,2	34,03	372	
035	STAUFENBERG, ST.	I M W	34 13 21	34 18 16	203 107 96	129 66 63	168 86 82	111 54 57	35 16 19	7264 3534 3730	450 270 180	6,2 7,6 4,8	28,11	258	
036	WALDSOLMS	I M W	23 10 13	19 11 8	103 54 49	79 39 40	99 50 49	70 35 35	8 3 5	4057 1993 2064	64 29 35	1,6 1,5 1,7	44,55	91	
177	LAHN-DILL-KREIS	I M W	1660 848 812	1775 879 896	9309 4964 4345	6068 3115 2953	8341 4565 3776	5706 3042 2664	853 368 485	313644 152475 161169	15039 8850 6189	4,8 5,8 3,8	1695,06	185	

SCHL. NR. DER GE- MEIN- DE	N A M E	G E S C H L. .	BEVOELKERUNGSVORGAENGE IM 2. HALBJAHR 1978								WOHNBEVOELKERUNG AM 31.12.1978			GEMAR- KUNGS- FLAE- CHE	EIN- WOH- NER JE QKM
			GE- BO- RE- NE	GE- STOR- BE- NE	ZUGEZOGENE		FORTGEZOGENE		ZU- OD.AB- NAHME DER BEV.	INS- GESAMT	DARUNTER NICHTDEUTSCHE		AM 01.01.1978		
					INS- GESAMT	AUS HESS.GE- MEINDEN	INS- GESAMT	NACH HESS.GE- MEINDEN			ANZAHL	V.H.	QKM ANZAHL		
178	LKR.LIMBURG-WEILBURG														
001	BESELICH	I M W	26 11 15	18 7 11	117 69 48	76 47 29	112 57 55	75 40 35	13 16 -3	4648 2236 2412	185 110 75	4,0 4,9 3,1	31,49	148	
002	BRECHEN	I M W	23 12 11	31 12 19	106 53 53	63 30 33	126 59 67	92 43 49	-28 -6 -22	6157 2981 3176	96 68 28	1,6 2,3 0,9	24,87	248	
003	CAMBERG, ST.	I M W	56 35 21	67 32 35	399 189 210	243 107 136	274 135 139	155 82 73	114 57 57	11322 5452 5870	438 258 180	3,9 4,7 3,1	54,66	207	
004	DORNBURG	I M W	34 15 19	53 32 21	183 97 86	94 50 44	184 101 83	125 72 53	-20 -21 1	7865 3724 4141	162 113 49	2,1 3,0 1,2	33,20	237	
005	ELBTAL	I M W	7 1 6	19 10 9	65 32 33	41 21 20	70 38 32	36 19 17	-17 -15 -2	2046 1006 1040	42 23 19	2,1 2,3 1,8	11,11	184	
006	ELZ	I M W	48 16 32	44 25 19	155 71 84	79 32 47	171 92 79	107 58 49	-12 -30 18	6864 3244 3620	325 185 140	4,7 5,7 3,9	16,87	407	
007	HADAMAR, ST.	I M W	58 32 26	78 43 35	433 255 178	225 128 97	360 192 168	181 100 81	53 52 1	10612 5148 5464	392 208 184	3,7 4,0 3,4	40,96	259	
008	HUENFELDEN	I M W	34 11 23	46 22 24	311 155 156	204 102 102	185 86 99	108 47 61	114 58 56	8298 4017 4281	146 80 66	1,8 2,0 1,5	62,70	132	
009	LIMBURG A.D.LAHN, ST.	I M W	143 68 75	165 75 90	950 474 476	476 253 223	922 469 453	489 242 247	6 -2 8	28431 13102 15329	1568 795 773	5,5 6,1 5,0	45,14	630	
010	LOEHNBERG	I M W	15 8 7	32 8 24	70 34 36	53 26 27	108 54 54	73 36 37	-55 -20 -35	4354 2168 2186	171 119 52	3,9 5,5 2,4	33,82	129	
011	MENGERSKIRCHEN	I M W	16 8 8	29 19 10	77 45 32	45 24 21	78 42 36	55 26 29	-14 -8 -6	4589 2225 2364	155 97 58	3,4 4,4 2,5	30,82	149	
012	MERENBERG	I M W	15 9 6	9 4 5	116 69 47	81 46 35	59 34 25	50 30 20	63 40 23	2368 1167 1201	16 12 4	0,7 1,0 0,3	23,09	103	
013	RUNKEL, ST.	I M W	45 17 28	54 29 25	240 139 101	164 98 66	237 134 103	168 99 69	-6 -7 1	8584 4083 4501	155 109 46	1,8 2,7 1,0	43,74	196	
014	SELTERS (TAUNUS)	I M W	41 24 17	48 28 20	132 72 60	85 46 39	146 71 75	115 57 58	-21 -3 -18	6193 3016 3177	188 112 76	3,0 3,7 2,4	40,45	153	
015	VILLMAR	I M W	32 16 16	35 20 15	161 91 70	110 59 51	110 62 48	85 47 38	48 25 23	6478 3069 3409	133 76 57	2,1 2,5 1,7	43,10	150	
016	WALDBRUNN (WESTERWALD)	I M W	26 18 8	32 21 11	145 79 66	76 40 36	136 61 75	88 42 46	3 15 -12	5096 2449 2647	224 124 100	4,4 5,1 3,8	29,74	171	
017	WEILBURG, ST.	I M W	47 30 17	75 28 47	381 218 163	238 135 103	476 266 210	328 175 153	-123 -46 -77	12173 5752 6421	393 228 165	3,2 4,0 2,6	57,34	212	
018	WEILMUNSTER	I M W	30 13 17	57 28 29	268 125 143	195 88 107	220 113 107	175 88 87	21 -3 24	8990 4380 4610	363 223 140	4,0 5,1 3,0	77,11	117	
019	WEINBACH	I M W	19 11 8	27 11 16	103 51 52	71 35 36	76 44 32	61 33 28	19 7 12	4532 2230 2302	37 25 12	0,8 1,1 0,5	37,66	120	
178	LKR.LIMBURG-WEILBURG	I M W	715 355 360	919 454 465	4412 2318 2094	2619 1367 1252	4050 2110 1940	2566 1336 1230	158 109 49	149600 71449 78151	5189 2965 2224	3,5 4,1 2,8	737,86	203	

SCHL. NR. DER GE- MEIN- DE	N A M E	G E S C H L. .	BEVOELKERUNGSVORGAENGE IM 2. HALBJAHR 1978								WOHNBEVOELKERUNG AM 31.12.1978			GEMAR- KUNGS- FLAE- CHE	EIN- WOHN- NER JE QKM
			GE- BO- RE- NE	GE- STOR- BE- NE	ZUGEZOGENE		FORTGEZOGENE		ZU- OD. AB- NAHME DER BEV.	INS- GESAMT	DARUNTER NICHTDEUTSCHE		V.H.		
					INS- GESAMT	AUS HESS.-GE- MEINDEN	INS- GESAMT	NACH HESS.-GE- MEINDEN			ANZAHL				
179	MAIN-KINZIG-KREIS														
002	BIEBERGEMUEND	I M W	32 18 14	46 24 22	161 80 81	117 55 62	126 53 73	88 40 48	21 21 0	6876 3361 3515	130 54 76	1,9 1,6 2,2	78,53	88	
003	BIRSTEIN	I M W	33 17 16	37 20 17	112 58 54	80 36 44	111 51 60	83 37 46	-3 4 -7	5681 2805 2876	55 34 21	1,0 1,2 0,7	86,63	66	
004	BRACHTAL	I M W	18 8 10	28 11 17	177 81 96	139 61 78	125 64 61	111 56 55	42 14 28	4625 2272 2353	169 100 69	3,7 4,4 2,9	30,85	150	
005	BRUCHKOEBEL, ST.	I M W	99 56 43	65 40 25	694 346 348	477 238 239	562 287 275	394 200 194	166 75 91	17736 8663 9073	878 489 389	5,0 5,6 4,3	29,65	598	
006	ERLENSEE	I M W	42 24 18	41 31 10	427 227 200	245 130 115	462 247 215	305 167 138	-34 -27 -7	10522 5048 5474	966 518 448	9,2 10,3 8,2	18,59	566	
007	FLOERSBACHTAL	I M W	13 8 5	20 8 12	82 43 39	56 27 29	55 23 32	29 13 16	20 20 0	2319 1118 1201	18 12 6	0,8 1,1 0,5	52,10	45	
008	FREIGERICHT	I M W	57 27 30	70 32 38	270 138 132	182 94 88	245 133 112	147 85 62	12 0 12	12590 6137 6453	449 241 208	3,6 3,9 3,2	33,42	377	
009	GELNHAUSEN, ST.	I M W	80 44 36	144 51 93	647 322 325	437 208 229	574 310 264	367 191 176	9 5 4	18188 8499 9689	1116 679 437	6,1 8,0 4,5	45,20	402	
010	GROSSKROTZENBURG	I M W	34 20 14	47 24 23	216 117 99	115 61 54	216 117 99	109 58 51	-13 -4 -9	6311 3142 3169	419 253 166	6,6 8,1 5,2	7,44	848	
011	GRUENDAU	I M W	51 21 30	38 20 18	319 165 154	230 112 118	226 128 98	180 101 79	106 38 68	10419 5149 5270	402 243 159	3,9 4,7 3,0	67,68	154	
012	HAMMERSBACH	I M W	21 9 12	23 13 10	89 45 44	70 34 36	116 50 66	86 37 49	-29 -9 -20	3508 1733 1775	80 48 32	2,3 2,8 1,8	20,15	174	
013	HANAU, ST.	I M W	420 212 208	520 243 277	3082 1670 1412	1541 838 703	2910 1628 1282	1706 951 755	72 11 61	85663 40941 44722	12433 6811 5622	14,5 16,6 12,6	76,95	1113	
014	HASSELROTH	I M W	29 14 15	34 19 15	378 209 169	241 135 106	324 171 153	262 137 125	49 33 16	6746 3290 3456	503 289 214	7,5 8,8 6,2	18,92	357	
015	JOSSGRUND	I M W	25 17 8	11 8 3	64 35 29	38 20 18	70 38 32	45 23 22	8 6 2	3281 1658 1623	40 21 19	1,2 1,3 1,2	50,72	65	
016	LANGENSELBOLD	I M W	48 25 23	48 22 26	330 162 168	268 130 138	191 91 100	146 68 78	139 74 65	10048 4885 5163	479 290 189	4,8 5,9 3,7	26,25	383	
017	LINSENGERICHT	I M W	36 16 20	47 26 21	220 117 103	165 90 75	175 93 82	136 69 67	34 14 20	8022 3902 4120	234 123 111	2,9 3,2 2,7	29,82	269	
018	MAINTAL, ST.	I M W	178 96 82	137 65 72	1670 862 808	1102 561 541	1434 746 688	992 502 490	277 147 130	36069 17512 18557	4181 2272 1909	11,6 13,0 10,3	32,40	1113	
019	NEUBERG	I M W	24 12 12	19 6 13	140 69 71	114 58 56	135 64 71	101 46 55	10 11 -1	4728 2296 2432	269 143 126	5,7 6,2 5,2	10,54	449	
020	NIDDERAU, ST.	I M W	60 28 32	70 31 39	510 256 254	423 212 211	308 153 155	231 115 116	192 100 92	13391 6508 6883	454 252 202	3,4 3,9 2,9	46,78	286	

SCHL. NR. DER GE- MEIN- DE	N A M E	G E S C H L .	BEVÖLKERUNGSVORGÄNGE IM 2. HALBJAHR 1978								WOHNBEVÖLKERUNG AM 31.12.1978			GEMAR- KUNGS- FLÄCH- E AM 01.01.1978 QKM	EIN- WOHN- NER JE QKM ANZAHL
			GE- BO- RE- NE	GE- STOR- BE- NE	ZUGEZOGENE		FORTGEZOGENE		ZU- OD. AB- NAHME DER BEV.	INS- GESAMT	DARUNTER NICHTDEUTSCHE				
					INS- GESAMT	AUS HESS.-GE- MEINDEN	INS- GESAMT	NACH HESS.-GE- MEINDEN			INS- GESAMT	ANZAHL	V.H.		
179	MAIN-KINZIG-KREIS														
021	NIEDERDORFELDEN	I M W	20 7 13	8 6 2	192 93 99	150 69 81	118 60 58	90 46 44	86 34 52	3149 1587 1562	225 125 100	7,1 7,9 6,4	6,55	481	
022	ORB, BAD, ST.	I M W	25 12 13	68 33 35	226 99 127	123 57 66	228 90 138	120 52 68	-45 -12 -33	8250 3579 4671	197 103 94	2,4 2,9 2,0	47,78	173	
023	RODENBACH	I M W	58 34 24	51 24 27	547 278 269	378 189 189	350 177 173	264 130 134	204 111 93	10742 5250 5492	564 303 261	5,3 5,8 4,8	16,71	643	
024	RONNEBURG	I M W	16 7 9	12 6 6	70 41 29	59 32 27	44 25 19	33 17 16	30 17 13	2651 1319 1332	72 30 42	2,7 2,3 3,2	14,25	186	
025	SCHLUECHTERN, ST.	I M W	63 35 28	95 48 47	330 168 162	238 124 114	309 165 144	211 115 96	-11 -10 -1	13750 6548 7202	286 141 145	2,1 2,2 2,0	113,34	121	
026	SCHOENECK	I M W	51 22 29	43 29 14	536 284 252	232 126 106	511 258 253	371 176 195	33 19 14	10248 5096 5152	782 393 389	7,6 7,7 7,6	21,49	477	
027	SINNTAL	I M W	51 22 29	38 22 16	123 65 58	66 34 32	164 89 75	128 66 62	-28 -24 -4	9427 4576 4851	131 70 61	1,4 1,5 1,3	111,87	84	
028	SODEN-SALMUENSTER, BAD, ST.	I M W	53 31 22	50 21 29	352 158 194	221 92 129	286 146 140	156 77 79	69 22 47	11139 5325 5814	854 482 372	7,7 9,1 6,4	58,60	190	
029	STEINAU AN DER STRASSE, ST.	I M W	50 24 26	48 26 22	193 109 84	134 75 59	195 107 88	152 81 71	0 0 0	10363 5030 5333	374 214 160	3,6 4,3 3,0	104,72	99	
030	WAECHTERSACH, ST.	I M W	53 23 30	54 30 24	293 143 150	198 97 101	245 115 130	176 80 96	47 21 26	10145 4908 5237	661 412 249	6,5 8,4 4,8	50,74	200	
200	GUTSBEZIRK SPESSART	I M W	0 0 0	0 0 0	0 0 0	0 0 0	0 0 0	0 0 0	0 0 0	0 0 0	0 0 0	0,0 0,0 0,0	89,20		
179	MAIN-KINZIG-KREIS	I M W	1740 889 851	1912 939 973	12450 6440 6010	7839 3995 3844	10815 5679 5136	7219 3736 3483	1463 711 752	356587 172137 184450	27421 15145 12276	7,7 8,8 6,7	1397,91	255	
180	MAIN-TAUNUS-KREIS														
001	EPPSTEIN, ST.	I M W	58 32 26	53 30 23	707 346 361	474 228 246	357 176 181	227 110 117	355 172 183	11170 5431 5739	757 394 363	6,8 7,3 6,3	24,20	462	
002	ESCHBORN, ST.	I M W	89 42 47	41 25 16	886 479 407	557 292 265	821 446 375	504 263 241	113 50 63	17713 8625 9088	1830 992 838	10,3 11,5 9,2	12,14	1459	
003	FLOERSHEIM AM MAIN, ST.	I M W	90 43 47	80 39 41	577 304 273	369 197 172	542 282 260	358 191 167	45 26 19	16480 8039 8441	1612 902 710	9,8 11,2 8,4	22,96	718	
004	HATTERSHEIM AM MAIN, ST.	I M W	129 74 55	75 43 32	1082 584 498	647 347 300	967 535 432	613 333 280	169 80 89	23483 11519 11964	3369 1879 1490	14,3 16,3 12,5	15,81	1485	
005	HOCHHEIM AM MAIN, ST.	I M W	69 41 28	59 24 35	749 371 378	390 188 202	607 294 313	364 172 192	152 94 58	14862 7184 7678	812 445 367	5,5 6,2 4,8	19,43	765	

SCHL. NR. DER GE- MEIN- DE	N A M E	G E S C H L .	BEVÖLKERUNGSVORGAENGE IM 2. HALBJAHR 1978								WOHNBEVÖLKERUNG AM 31.12.1978			GEMAR- KUNGS- FLAE- CHE	EIN- WOHN- NER JE QKM
			GE- BO- RE- NE	GE- STOR- BE- NE	ZUGEZOGENE		FORTGEZOGENE		ZU- OD. AB- NAHME DER BEV.	INS- GESAMT	DARUNTER NICHTDEUTSCHE				
					INS- GESAMT	AUS HESS. GE- MEINDEN	INS- GESAMT	NACH HESS. GE- MEINDEN			INS- GESAMT	ANZAHL	V.H.		
180	MAIN-TAUNUS-KREIS														
	006 HOFHEIM AM TAUNUS, ST.	I M W	165 84 81	161 84 77	1161 646 915	663 351 312	1084 546 538	650 318 332	81 100 -19	33207 16065 17142	2154 1225 929	6,5 7,6 5,4		57,37	579
	007 KELKHEIM (TAUNUS), ST.	I M W	104 60 44	106 56 50	1016 550 466	573 298 275	1024 547 477	577 304 273	-10 7 -17	26911 13163 13748	2282 1261 1021	8,5 9,6 7,4		30,74	875
	008 KRIEDEL	I M W	43 24 19	34 19 15	425 227 198	309 170 139	318 177 141	222 118 104	116 55 61	8902 4486 4416	1026 644 382	11,5 14,4 8,7		6,76	1317
	009 LIEDERBACH	I M W	25 13 12	17 11 6	406 229 177	293 166 127	357 201 156	224 127 97	57 30 27	6636 3509 3127	685 384 301	10,3 10,9 9,6		6,20	1070
	010 SCHWALBACH AM TAUNUS, ST.	I M W	61 33 28	53 28 25	575 277 298	363 178 185	602 320 282	407 221 186	-19 -38 19	15125 7293 7832	1292 651 641	8,5 8,9 8,2		6,48	2334
	011 SODEN AM TAUNUS, BAD, ST.	I M W	67 34 33	99 50 49	976 478 498	509 245 264	832 437 395	457 227 230	112 25 87	18388 8485 9903	1964 1022 942	10,7 12,0 9,5		12,47	1475
	012 SULZBACH (TAUNUS)	I M W	40 19 21	20 10 10	197 109 88	126 68 58	246 129 117	165 85 80	-29 -11 -18	6367 3030 3337	476 234 242	7,5 7,7 7,3		7,85	811
180	MAIN-TAUNUS-KREIS	I M W	940 499 441	798 419 379	8757 4600 4157	5273 2728 2545	7757 4090 3667	4768 2469 2299	1142 590 552	199244 96829 102415	18259 10033 8226	9,2 10,4 8,0		222,40	896
181	ODENWALDKREIS														
	001 BEERFELDEN, ST.	I M W	30 16 14	38 15 23	181 104 77	55 28 27	124 64 60	60 33 27	49 41 8	6772 3180 3592	537 294 243	7,9 9,2 6,8		71,18	95
	002 BRENSBACH	I M W	18 7 11	20 11 9	169 87 82	133 70 63	103 51 52	70 36 34	64 32 32	4308 2077 2231	141 68 73	3,3 3,3 3,3		23,17	186
	003 BREUBERG, ST.	I M W	44 21 23	36 19 17	183 115 68	106 66 40	213 133 80	93 58 35	-22 -16 -6	6646 3249 3397	1102 667 435	16,6 20,5 12,8		30,76	216
	004 BROMBACH TAL	I M W	19 8 11	16 8 8	118 61 57	80 44 36	96 44 52	70 31 39	25 17 8	3040 1481 1559	118 62 56	3,9 4,2 3,6		20,44	149
	005 ERBACH, ST.	I M W	47 24 23	64 32 32	351 191 160	204 105 99	291 143 148	173 81 92	43 40 3	10544 4940 5604	892 452 440	8,5 9,1 7,9		61,53	171
	006 FRAENKISCH-CRUMBACH	I M W	11 5 6	19 10 9	65 29 36	58 26 32	51 25 26	44 21 23	6 -1 7	2591 1273 1318	39 21 18	1,5 1,6 1,4		16,09	161
	007 HESSENECK	I M W	4 3 1	4 1 3	25 17 8	9 7 2	12 7 5	3 2 1	13 12 1	865 428 437	60 48 12	6,9 11,2 2,7		29,99	29
	008 HOECHST I. ODW.	I M W	50 19 31	48 27 21	249 136 113	153 87 66	175 93 82	113 57 56	76 35 41	8145 3989 4156	732 398 334	9,0 10,0 8,0		30,52	267
	009 KOENIG, BAD	I M W	42 23 19	46 27 19	253 119 134	157 73 84	228 111 117	130 66 64	21 4 17	7944 3775 4169	404 206 198	5,1 5,5 4,7		46,72	170

SCHL. NR. DER GE- MEIN- DE	N A M E	G E S C H L .	BEVOELKERUNGSVORGAENGE IM 2. HALBJAHR 1978								WOHNBEVOELKERUNG AM 31.12.1978			GEMAR- KUNGS- FLAE- CHE	EIN- WOHN- NER JE QKM
			GE- BO- RE- NE	GE- STOR- BE- NE	ZUGEZOGENE		FORTGEZOGENE		ZU- OD.AB- NAHME DER BEV.	INS- GESAMT	DARUNTER NICHTDEUTSCHE		AM 01.01.1978		
					INS- GESAMT	AUS HESS.GE- MEINDEN	INS- GESAMT	NACH HESS.GE- MEINDEN			ANZAHL	V.H.	QKM ANZAHL		
181	ODENWALDKREIS														
010	LUETZELBACH	I M W	25 16 9	24 13 11	153 83 70	57 29 28	155 87 68	83 43 40	-1 -1 0	5734 2860 2874	307 181 126	5,4 6,3 4,4	35,46	162	
011	MICHELSTADT, ST.	I M W	46 23 23	92 52 40	416 212 204	263 131 132	340 172 168	203 109 94	30 11 19	13724 6417 7307	1056 559 497	7,7 8,7 6,8	86,97	158	
012	MOSSAUTAL	I M W	10 5 5	9 5 4	58 33 25	26 12 14	60 33 27	39 19 20	-1 0 -1	2169 1079 1090	65 37 28	3,0 3,4 2,6	48,50	45	
013	REICHELSCHEIM (ODENWALD)	I M W	28 12 16	34 18 16	177 85 92	105 47 58	163 85 78	91 43 48	8 -6 14	7139 3519 3620	533 278 255	7,5 7,9 7,0	58,21	123	
014	ROTHENBERG	I M W	5 2 3	14 6 8	51 16 35	14 5 9	36 14 22	13 6 7	6 -2 8	2307 1166 1141	33 22 11	1,4 1,9 1,0	30,47	76	
015	SENSBACHTAL	I M W	4 2 2	7 2 5	33 17 16	8 6 2	26 12 14	16 7 9	4 5 -1	1054 527 527	9 9 0	0,9 1,7 0,0	33,93	31	
181	ODENWALDKREIS	I M W	383 186 197	471 246 225	2482 1305 1177	1428 736 692	2073 1074 999	1201 612 589	321 171 150	82982 39960 43022	6028 3302 2726	7,3 8,3 6,3	623,95	133	
182	LKR.OFFENBACH														
001	DIETZENBACH, ST.	I M W	152 82 70	66 34 32	1475 775 700	937 486 451	1152 577 575	804 394 410	409 246 163	24040 11927 12113	2906 1572 1334	12,1 13,2 11,0	21,67	1109	
002	DREIEICH, ST.	I M W	181 90 91	187 98 89	1265 651 614	763 382 381	1480 806 674	887 479 408	-221 -163 -58	39649 19058 20591	4072 2233 1839	10,3 11,7 8,9	53,35	743	
003	EGELSBACH	I M W	32 15 17	34 18 16	224 128 96	158 91 67	244 127 117	178 96 82	-22 -2 -20	8453 4153 4300	566 328 238	6,7 7,9 5,5	14,81	571	
004	HAINBURG	I M W	77 40 37	73 39 34	439 240 199	277 149 128	351 193 158	209 116 93	92 48 44	13143 6396 6747	1076 605 471	8,2 9,5 7,0	15,94	825	
005	OBERTSHAUSEN	I M W	101 54 47	92 49 43	1015 519 496	690 341 349	797 419 378	498 257 241	227 105 122	20374 9885 10489	2895 1479 1416	14,2 15,0 13,5	13,56	1503	
006	HEUSENSTAMM, ST.	I M W	67 39 28	72 37 35	644 335 309	409 205 204	651 356 295	484 255 229	-12 -19 7	16774 8120 8654	1195 681 514	7,1 8,4 5,9	18,50	907	
007	LANGEN, ST.	I M W	99 44 55	170 84 86	1256 634 622	537 284 253	1383 703 680	901 454 447	-198 -109 -89	29471 13940 15531	3041 1585 1456	10,3 11,4 9,4	29,12	1012	
008	MAINHAUSEN	I M W	40 17 23	30 12 18	168 91 77	117 64 53	208 114 94	133 69 64	-30 -18 -12	6730 3324 3406	399 214 185	5,9 6,4 5,4	17,87	377	
009	MUEHLHEIM AM MAIN, ST.	I M W	122 64 58	116 70 46	1059 683 376	685 441 244	1047 618 429	667 386 281	18 59 -41	24318 12157 12161	2490 1441 1049	10,2 11,9 8,6	20,74	1173	
010	NEU-ISENBURG, ST.	I M W	173 92 81	163 88 75	1505 806 699	744 408 336	1679 928 751	1006 520 486	-164 -118 -46	36244 17014 19230	4417 2312 2105	12,2 13,6 10,9	24,29	1492	

SCHL. NR. DER GE- MEIN- DE	N A M E	G E S C H L .	BEVÖLKERUNGSVORGÄNGE IM 2. HALBJAHR 1978								WOHNBEVÖLKERUNG AM 31.12.1978			GEMAR- KUNGS- FLÄCH- E	EIN- WOH- NER JE QKM
			GE- BO- RE- NE	GE- STOR- BE- NE	ZUGEZOGENE		FORTGEZOGENE		ZU- OD. AB- NAHME DER BEV.	INS- GESAMT	DARUNTER NICHTDEUTSCHE				
					INS- GESAMT	AUS HESS.-GE- MEINDEN	INS- GESAMT	NACH HESS.-GE- MEINDEN			ANZAHL	V.H.			
182	LKR.OFFENBACH														
	011 RODGAU	I M W	171 80 91	129 64 65	1564 787 777	991 497 494	1289 668 621	814 417 397	317 135 182	34004 16668 17336	2640 1416 1224	7,8 8,5 7,1	65,04	523	
	012 ROEDERMARK	I M W	128 64 64	92 42 50	994 553 441	614 330 284	723 360 363	442 218 224	307 215 92	21127 10398 10729	1803 1002 801	8,5 9,6 7,5	30,01	704	
	013 SELIGENSTADT,ST.	I M W	105 48 57	68 33 35	455 246 209	260 137 123	525 276 249	319 171 148	-33 -15 -18	17011 8178 8833	1158 578 580	6,8 7,1 6,6	30,83	552	
182	LKR.OFFENBACH	I M W	1448 729 719	1292 668 624	12063 6448 5615	7182 3815 3367	11529 6145 5384	7342 3832 3510	690 364 326	291338 141218 150120	28658 15446 13212	9,8 10,9 8,8	355,73	819	
183	RHEINGAU-TAUNUS-KREIS														
	001 AARBERGEN	I M W	20 13 7	32 15 17	187 111 76	68 36 32	168 90 78	83 41 42	7 19 -12	6385 3281 3104	825 560 265	12,9 17,1 8,5	33,94	188	
	002 ELTVILLE AM RHEIN,ST.	I M W	60 31 29	108 49 59	534 251 283	355 164 191	402 204 198	281 139 142	84 29 55	15397 7142 8255	844 451 393	5,5 6,3 4,8	46,75	329	
	003 GEISENHEIM,ST.	I M W	50 26 24	67 28 39	442 233 209	230 112 118	378 190 188	186 80 106	47 41 6	11926 5714 6212	647 347 300	5,4 6,1 4,8	40,34	296	
	004 HEIDENROD	I M W	29 9 20	39 22 17	202 95 107	120 55 65	147 72 75	100 48 52	45 10 35	6093 2965 3128	141 78 63	2,3 2,6 2,0	95,87	64	
	005 HOHENSTEIN	I M W	29 18 11	24 12 12	186 99 87	129 66 63	138 71 67	93 49 44	53 34 19	5710 2812 2898	130 80 50	2,3 2,8 1,7	63,83	89	
	006 HUENSTETTEN	I M W	36 16 20	41 24 17	244 124 120	190 94 96	160 90 70	125 69 56	79 26 53	7081 3509 3572	155 87 68	2,2 2,5 1,9	50,52	140	
	007 IDSTEIN,ST.	I M W	81 46 35	89 42 47	628 342 286	355 190 165	559 332 227	370 214 156	61 14 47	17658 8741 8917	1517 899 618	8,6 10,3 6,9	79,58	222	
	008 KIEDRICH	I M W	16 11 5	28 12 16	122 57 65	77 36 41	98 41 57	58 23 35	12 15 -3	3421 1506 1915	126 68 58	3,7 4,5 3,0	12,34	277	
	009 LORCH,ST.	I M W	21 8 13	40 19 21	123 64 59	65 33 32	126 70 56	63 34 29	-22 -17 -5	4622 2217 2405	111 70 41	2,4 3,2 1,7	54,54	85	
	010 NIEDERNHAUSEN	I M W	45 26 19	68 29 39	553 283 270	375 181 194	323 173 150	208 102 106	207 107 100	10761 5259 5502	568 331 237	5,3 6,3 4,3	35,25	305	
	011 OESTRICH-WINKEL,ST.	I M W	41 20 21	59 31 28	318 159 159	174 76 98	275 141 134	157 84 73	25 7 18	10892 5192 5700	670 368 302	6,2 7,1 5,3	59,51	183	
	012 RUEDESHEIM AM RHEIN,ST.	I M W	43 19 24	67 29 38	369 207 162	163 93 70	426 213 213	174 84 90	-81 -16 -65	10227 4764 5463	725 365 360	7,1 7,7 6,6	51,57	198	
	013 SCHLANGENBAD	I M W	22 11 11	28 16 12	194 93 101	108 48 60	162 86 76	98 56 42	26 2 24	5462 2645 2817	284 147 137	5,2 5,6 4,9	36,51	150	

SCHL. NR. DER GE- MEIN- DE	N A M E	G E S C H L .	BEVOELKERUNGSVORGAENGE IM 2. HALBJAHR 1978								WOHNBEVOELKERUNG AM 31.12.1978			GEMAR- KUNGS- FLAE- CHE AM 01.01.1978 QKM	EIN- WOH- NER JE QKM ANZAHL
			GE- 80- RE- NE	GE- STOR- BE- NE	ZUGEZOGENE		FORTGEZOGENE		ZU- OD. AB- NAHME DER BEV.	INS- GESAMT	DARUNTER NICHTEUTSCHE				
					INS- GESAMT	AUS HESS. GE- MEINDEN	INS- GESAMT	NACH HESS. GE- MEINDEN			ANZAHL	V.H.			
183	RHEINGAU-TAUNUS-KREIS														
014	SCHWALBACH, BAD, ST.	I M W	36 22 14	64 35 29	403 189 214	234 110 124	320 149 171	191 90 101	55 27 28	8919 4057 4862	657 344 313	7,4 8,5 6,4	40,28	221	
015	TAUNUSSTEIN, ST.	I M W	124 74 50	101 54 47	1158 578 580	718 339 379	996 533 463	609 291 318	185 65 120	25102 12303 12799	1559 936 623	6,2 7,6 4,9	67,00	375	
016	WALDEMS	I M W	18 11 7	24 8 16	117 63 54	86 43 43	72 25 47	53 18 35	39 41 -2	4337 2138 2199	111 84 27	2,6 3,9 1,2	36,69	118	
017	WALLUF	I M W	25 14 11	33 18 15	299 161 138	217 115 102	157 77 80	101 47 54	134 80 54	5112 2482 2630	286 178 108	5,6 7,2 4,1	6,74	758	
183	RHEINGAU-TAUNUS-KREIS	I M W	696 375 321	912 443 469	6079 3109 2970	3664 1791 1873	4907 2557 2350	2950 1469 1481	956 484 472	159105 76727 82378	9356 5393 3963	5,9 7,0 4,8	811,27	196	
184	VOGELSBERGKREIS														
001	ALSFELD, ST.	I M W	67 36 31	116 65 51	688 499 189	433 288 145	612 427 185	477 354 123	27 43 -16	17997 9101 8896	520 286 234	2,9 3,1 2,6	129,69	139	
002	ANTRIFTTAL	I M W	10 6 4	13 5 8	33 14 19	30 11 19	25 7 18	21 5 16	5 8 -3	2025 980 1045	13 8 5	0,6 0,8 0,5	26,59	76	
003	FELDTAL	I M W	24 12 12	17 8 9	76 34 42	58 28 30	78 35 43	57 21 36	5 3 2	3000 1454 1546	29 14 15	1,0 1,0 1,0	55,69	54	
004	FREIENSTEINAU	I M W	20 11 9	19 7 12	44 23 21	37 19 18	35 18 17	32 15 17	10 9 1	3203 1571 1632	6 3 3	0,2 0,2 0,2	65,67	49	
005	GEMUENDEN (FELDA)	I M W	16 9 7	26 14 12	31 19 12	26 16 10	63 31 32	40 16 24	-42 -17 -25	2984 1459 1525	36 26 10	1,2 1,8 0,7	55,00	54	
006	GREBENAU, ST.	I M W	19 9 10	18 11 7	55 25 30	41 21 20	72 46 26	67 43 24	-16 -23 7	2867 1348 1519	21 14 7	0,7 1,0 0,5	55,38	52	
007	GREBENHAIN	I M W	22 12 10	34 19 15	71 37 34	62 32 30	88 45 43	77 38 39	-29 -15 -14	4787 2361 2426	61 29 32	1,3 1,2 1,3	91,63	52	
008	HERBSTEIN, ST.	I M W	24 17 7	24 10 14	62 35 27	45 27 18	93 44 49	67 30 37	-31 -2 -29	4608 2266 2342	30 11 19	0,7 0,5 0,8	79,99	58	
009	HOMBERG (OHM), ST.	I M W	45 19 26	46 25 21	140 80 60	107 63 44	141 74 67	97 48 49	-2 0 -2	7460 3753 3707	348 211 137	4,7 5,6 3,7	88,02	85	
010	KIRDTORF, ST.	I M W	14 7 7	17 8 9	48 23 25	39 16 23	68 35 33	57 29 28	-23 -13 -10	3262 1545 1717	30 12 18	0,9 0,8 1,0	79,88	41	
011	LAUTERBACH, ST.	I M W	68 35 33	99 56 43	311 153 158	208 103 105	322 159 163	199 92 107	-42 -27 -15	14657 7008 7649	564 311 253	3,8 4,4 3,3	102,00	144	
012	LAUTERTAL	I M W	12 4 8	15 7 8	43 23 20	35 19 16	30 18 12	26 16 10	10 2 8	2505 1256 1249	8 5 3	0,3 0,4 0,2	53,58	47	

SCHL. NR. DER GE- MEIN- DE	N A M E	G E S C H L .	BEVOELKERUNGSVORGAENGE IM 2. HALBJAHR 1978								WOHNBEVOELKERUNG AM 31.12.1978			GEMAR- KUNGS- FLAE- CHE	EIN- WOH- NER JE QKM.
			GE- BO- RE- NE	GE- STOR- BE- NE	ZUGEZOGENE		FORTGEZOGENE		ZU- OD. AB- NAHME DER BEV.	INS- GESAMT	DARUNTER NICHTDEUTSCHÉ		AM 01.01.1978 QKM ANZAHL		
					INS- GESAMT	AUS HESS. GE- MEINDEN	INS- GESAMT	NACH HESS. GE- MEINDEN			ANZAHL	V. H.			
184	VOGELSBERGKREIS														
	013 MUECKE	I M W	42 20 22	45 27 18	117 58 59	96 49 47	158 77 81	126 61 65	-44 -26 -18	8704 4218 4486	86 51 35	1,0 1,2 0,8	86,24	101	
	014 ROMROD, ST.	I M W	8 1 7	12 7 5	59 31 28	46 25 21	81 43 38	71 36 35	-26 -18 -8	2825 1373 1452	39 26 13	1,4 1,9 0,9	54,42	52	
	015 SCHLITZ, ST.	I M W	45 21 24	75 40 35	169 79 90	99 43 56	172 88 84	122 60 62	-33 -28 -5	9355 4461 4894	254 137 117	2,7 3,1 2,4	142,07	66	
	016 SCHOTTEN, ST.	I M W	44 20 24	64 26 38	235 144 91	188 120 68	182 92 90	151 78 73	33 46 -13	9663 4610 5053	124 56 68	1,3 1,2 1,3	133,52	72	
	017 SCHWALMTAL	I M W	14 5 9	16 8 8	50 24 26	40 20 20	70 32 38	49 24 25	-22 -11 -11	3255 1564 1691	20 9 11	0,6 0,6 0,7	54,39	60	
	018 ULRICHSTEIN, ST.	I M W	18 9 9	22 11 11	34 17 17	30 15 15	57 26 31	47 22 25	-27 -11 -16	3218 1571 1647	29 21 8	0,9 1,3 0,5	65,61	49	
	019 WARTENBERG	I M W	20 12 8	28 19 9	66 35 31	57 32 25	54 33 21	46 28 18	4 -5 9	3509 1675 1834	28 16 12	0,8 1,0 0,7	39,54	89	
184	VOGELSBERGKREIS	I M W	532 265 267	706 373 333	2332 1353 979	1677 947 730	2401 1330 1071	1829 1016 813	-243 -85 -158	109884 53574 56310	2246 1246 1000	2,0 2,3 1,8	1458,91	75	
185	WETTERAUKREIS														
	001 ALTENSTADT	I M W	61 32 29	43 20 23	330 179 151	241 124 117	247 132 115	189 97 92	101 59 42	8482 4260 4222	453 309 144	5,3 7,3 3,4	30,07	282	
	002 BUEDINGEN, ST.	I M W	81 40 41	99 54 45	450 238 212	328 174 154	422 218 204	295 159 136	10 6 4	16853 8182 8671	701 375 326	4,2 4,6 3,8	122,84	137	
	003 BUTZBACH, ST.	I M W	74 41 33	131 62 69	536 264 272	309 138 171	473 251 222	317 171 146	6 -8 14	20956 10096 10860	1109 623 486	5,3 6,2 4,5	106,61	197	
	004 ECHZELL	I M W	19 7 12	33 19 14	212 123 89	139 80 59	163 107 56	102 66 36	35 4 31	5199 2758 2441	142 91 51	2,7 3,3 2,1	37,62	138	
	005 FLORSTADT	I M W	37 21 16	46 23 23	161 90 71	119 65 54	121 62 59	103 51 52	31 26 5	7597 3709 3888	152 87 65	2,0 2,3 1,7	39,60	192	
	006 FRIEDBERG (HESSEN), ST.	I M W	99 55 44	137 60 77	962 553 409	538 279 259	906 495 411	659 346 313	18 53 -35	24300 11727 12573	1529 907 622	6,3 7,7 4,9	50,18	484	
	007 GEDERN, ST.	I M W	33 20 13	40 23 17	161 84 77	128 65 63	138 74 64	115 62 53	16 7 9	6753 3392 3361	318 251 67	4,7 7,4 2,0	75,24	90	
	008 GLAUBURG	I M W	18 10 8	14 8 6	88 53 35	66 42 24	47 25 22	42 22 20	45 30 15	2922 1452 1470	42 25 17	1,4 1,7 1,2	12,66	231	
	009 HIRZENHAIN	I M W	15 7 8	21 12 9	99 49 50	71 31 40	95 52 43	67 35 32	-2 -8 6	2751 1323 1428	265 136 129	9,6 10,3 9,0	16,09	171	

SCHL. NR. DER GE- MEIN- DE	N A M E	G E S C H L .	BEVOELKERUNGSVORGAENGE IM 2. HALBJAHR 1978								WOHNBEVOELKERUNG AM 31.12.1978			GEMAR- KUNGS- FLAE- CHE	EIN- WOH- NER JE QKM
			GE- BO- RE- NE	GE- STOR- BE- NE	ZUGEZOGENE		FORTGEZOGENE		ZU- OD.AB- NAHME DER BEV.	INS- GESAMT	DARUNTER NICHTDEUTSCHE		AM 01.01.1978 QKM ANZAHL		
					INS- GESAMT	AUS HESS.GE- MEINDEN	INS- GESAMT	NACH HESS.GE- MEINDEN			ANZAHL	V.H.			
185	WETTERAU-KREIS														
010	KARBEN, ST.	I M W	88 39 49	73 36 37	754 387 367	556 279 277	503 263 240	405 202 203	266 127 139	17647 8645 9002	1019 542 477	5,8 6,3 5,3	43,95	402	
011	KEFENROD	I M W	12 10 2	12 8 4	55 34 21	50 30 20	63 28 35	55 26 29	-8 8 -16	2438 1205 1233	22 13 9	0,9 1,1 0,7	30,67	79	
012	LIMESHAIN	I M W	24 11 13	16 10 6	199 100 99	153 75 78	118 68 50	99 60 39	89 33 56	3873 1897 1976	218 137 81	5,6 7,2 4,1	12,51	310	
013	MUENZENBERG, ST.	I M W	30 16 14	28 13 15	111 55 56	92 46 46	83 41 42	53 29 24	30 17 13	4676 2299 2377	82 47 35	1,8 2,0 1,5	31,64	148	
014	NAUHEIM, BAD, ST.	I M W	110 57 53	202 104 98	1463 733 730	739 369 370	1030 525 505	685 341 344	341 161 180	26443 11635 14808	2242 1208 1034	8,5 10,4 7,0	32,54	813	
015	NIDDA, ST.	I M W	82 41 41	132 57 75	473 263 210	333 180 153	337 184 153	246 140 106	86 63 23	16289 7924 8365	616 408 208	3,8 5,1 2,5	118,34	138	
016	NIDDATAL, ST.	I M W	38 22 16	32 16 16	286 152 134	220 119 101	256 136 120	208 110 98	36 22 14	8125 4066 4059	218 124 94	2,7 3,0 2,3	40,24	202	
017	UEBER-MOERLEN	I M W	18 9 9	22 13 9	131 65 66	102 50 52	124 61 63	90 44 46	3 0 3	4901 2369 2532	122 79 43	2,5 3,3 1,7	37,64	130	
018	ORTENBERG, ST.	I M W	44 22 22	40 21 19	243 130 113	183 97 86	222 111 111	149 85 64	25 20 5	7787 3777 4010	163 89 74	2,1 2,4 1,8	54,72	142	
019	RANSTADT	I M W	16 9 7	27 11 16	133 69 64	116 59 57	91 53 38	67 40 27	31 14 17	3881 1924 1957	73 36 37	1,9 1,9 1,9	34,18	114	
020	REICHELSCHEIM(WETTERAU), ST.	I M W	30 22 8	26 16 10	216 115 101	155 78 77	135 63 72	115 56 59	85 58 27	5712 2883 2829	176 124 52	3,1 4,3 1,8	27,67	206	
021	ROCKENBERG	I M W	13 9 4	16 7 9	69 43 26	47 29 18	83 40 43	67 33 34	-17 5 -22	3734 1935 1799	84 52 32	2,2 2,7 1,8	16,14	231	
022	KOSBACH V.D.HOEHE, ST.	I M W	47 33 14	51 29 22	276 151 125	161 84 77	250 131 119	184 93 91	22 24 -2	9237 4597 4640	717 440 277	7,8 9,6 6,0	45,33	204	
023	VILBEL, BAD, ST.	I M W	103 55 48	104 46 58	1063 627 436	699 399 300	864 512 352	599 349 250	198 124 74	25736 12573 13163	2159 1207 952	8,4 9,6 7,2	25,65	1003	
024	WOELFERSHEIM	I M W	37 18 19	30 13 17	171 91 80	137 75 62	144 79 65	107 58 49	34 17 17	8024 3906 4118	185 106 79	2,3 2,7 1,9	43,15	186	
025	WOELLSTADT	I M W	24 8 16	22 10 12	124 66 58	98 48 50	123 62 61	111 54 57	3 2 1	4948 2465 2483	170 111 59	3,4 4,5 2,4	15,38	322	
185	WETTERAU-KREIS	I M W	1153 614 539	1397 691 706	8766 4714 4052	5780 3015 2765	7038 3773 3265	5129 2729 2400	1484 864 620	249264 120999 128265	12977 7527 5450	5,2 6,2 4,2	1100,66	226	
	REG-BEZ.D A R M S T A D T	I M W	19137 9825 9312	22876 11369 11507	147317 79940 67377	78889 41337 37552	135510 73454 62056	78597 41216 37381	8068 4942 3126	4132016 1982843 2149173	391806 217415 174391	9,5 11,0 8,1	11562,39	357	

SCHL. NR. DER GE- MEIN- DE	N A M E	G E S C H L .	BEVOELKERUNGSVORGAENGE IM 2. HALBJAHR 1978								WOHNBEVOELKERUNG AM 31.12.1978			GEMAR- KUNGS- FLAE- CHE	EIN- WOHN- NER JE QKM AM 01.01.1978
			GE- BO- RE- NE	GE- STOR- BE- NE	ZUGEZOGENE		FORTGEZOGENE		ZU- OD. AB- NAHME DER BEV.	INS- GESAMT	DARUNTER NICHTDEUTSCHE		V.H.		
					INS- GESAMT	AUS HESS.GE- MEINDEN	INS- GESAMT	NACH HESS.GE- MEINDEN			ANZAHL				
212000	KASSEL, ST.	I M W	760 396 364	1345 608 737	7478 4125 3353	3733 2087 1646	7320 3904 3416	4327 2286 2041	-427 9 -436	197677 90294 107383	13223 7228 5995	6,7 8,0 5,6	106,96	1848	
272	LKR.FULDA														
001	BURGHHAUN	I M W	22 12 10	29 14 15	152 103 49	122 82 40	148 97 51	112 71 41	-3 4 -7	5692 2780 2912	57 29 28	1,0 1,0 1,0	65,05	88	
002	DIPPERZ	I M W	16 8 8	8 2 6	87 40 47	62 28 34	63 28 35	53 22 31	32 18 14	2536 1221 1315	76 44 32	3,0 3,6 2,4	30,08	84	
003	EBERSBURG	I M W	21 11 10	29 14 15	67 31 36	59 27 32	64 30 34	38 20 18	-5 -2 -3	3711 1780 1931	16 5 11	0,4 0,3 0,6	37,07	100	
004	EHRENBERG	I M W	14 7 7	11 6 5	42 19 23	29 12 17	58 27 31	36 16 20	-13 -7 -6	2674 1304 1370	6 0 6	0,2 0,0 0,4	40,83	65	
005	EICHENZELL	I M W	49 24 25	44 19 25	177 84 93	148 72 76	132 68 64	100 52 48	50 21 29	7668 3729 3939	157 86 71	2,0 2,3 1,8	56,02	137	
006	EITERFELD	I M W	29 15 14	46 22 24	145 90 55	91 52 39	137 69 68	111 49 62	-9 14 -23	7074 3531 3543	99 69 30	1,4 2,0 0,8	89,83	79	
007	FLIEDEN	I M W	41 17 24	40 22 18	94 54 40	73 41 32	136 66 70	105 52 53	-41 -17 -24	7602 3680 3922	144 64 80	1,9 1,7 2,0	49,66	153	
008	GERSFELD (RHOEN), ST.	I M W	22 16 6	33 13 20	146 64 82	77 33 44	93 44 49	58 27 31	42 23 19	5834 2638 3196	107 73 34	1,8 2,8 1,1	89,36	65	
009	GROSSENLUEDER	I M W	38 17 21	44 22 22	113 60 53	80 39 41	142 65 77	108 45 63	-35 -10 -25	7274 3504 3770	58 29 29	0,8 0,8 0,8	73,93	98	
010	HILDERS	I M W	20 5 15	26 16 10	98 53 45	66 37 29	66 29 37	52 19 33	26 13 13	4714 2216 2498	66 31 35	1,4 1,4 1,4	70,39	67	
011	HOFBIEßER	I M W	29 20 9	23 12 11	97 44 53	80 37 43	120 56 64	61 24 37	-17 -4 -13	5045 2486 2559	47 23 24	0,9 0,9 0,9	87,18	58	
012	HOSENFELD	I M W	20 10 10	22 13 9	44 20 24	34 15 19	51 29 22	33 19 14	-9 -12 3	3880 1867 2013	20 19 1	0,5 1,0 0,0	50,71	77	
013	HUENFELD, ST.	I M W	80 37 43	72 33 39	445 286 159	305 190 115	374 187 187	244 121 123	79 103 -24	13944 6971 6973	251 128 123	1,8 1,8 1,8	119,78	116	
014	KALBACH	I M W	15 6 9	25 10 15	109 55 54	75 38 37	82 41 41	63 31 32	17 10 7	5397 2577 2820	38 15 23	0,7 0,6 0,8	70,70	76	
015	KUENZELL	I M W	73 49 24	49 29 20	528 231 297	363 171 192	480 232 248	334 165 169	72 19 53	12547 5911 6636	230 96 134	1,8 1,6 2,0	30,27	415	
016	NEUHOF	I M W	41 18 23	51 23 28	186 97 89	141 73 68	175 90 85	126 62 64	1 2 -1	10081 4825 5256	216 113 103	2,1 2,3 2,0	90,27	112	
017	NUESTTAL	I M W	15 10 5	15 10 5	37 19 18	27 16 11	43 21 22	36 17 19	-6 -2 -4	2477 1187 1290	21 14 7	0,8 1,2 0,5	45,52	54	
018	PETERSBERG	I M W	63 38 25	55 29 26	478 228 250	345 165 180	395 203 192	274 146 128	91 34 57	12725 6057 6668	257 114 143	2,0 1,9 2,1	35,51	358	

SCHL. NR. DER GE- MEIN- DE	N A M E	G E S C H L .	BEVOELKERUNGSVORGAENGE IM 2. HALBJAHR 1978								WOHNBEVOELKERUNG AM 31.12.1978			GEMAR- KUNGS- FLAE- CHE	EIN- WOH- NER JE QKM
			GE- BO- RE- NE	GE- STOR- BE- NE	ZUGEZOGENE		FORTGEZOGENE		ZU- OD.-AB- NAHME DER BEV.	INS- GESAMT	DARUNTER NICHTDEUTSCHE				
					INS- GESAMT	AUS HESS.-GE- MEINDEN	INS- GESAMT	NACH HESS.-GE- MEINDEN			ANZAHL	V.H.	AM 01.01.1978 QKM	ANZAHL	
272	LKR.FULDA														
019	POPPENHAUSEN(WASSERKUPPE)	I M W	17 7 10	10 3 7	45 20 25	27 7 20	101 40 61	77 30 47	-49 -16 -33	2512 1215 1297	100 38 62	4,0 3,1 4,8	40,76	62	
020	RASDORF	I M W	7 4 3	5 1 4	18 7 11	12 5 7	41 23 18	36 19 17	-21 -13 -8	1594 753 841	5 1 4	0,3 0,1 0,5	30,06	53	
021	SALZSCHLIRF, BAD	I M W	12 5 7	18 3 15	95 33 62	62 18 44	62 27 35	43 18 25	27 8 19	2511 1050 1461	51 17 34	2,0 1,6 2,3	13,04	193	
022	TANN (RHOEN),ST.	I M W	18 10 8	37 22 15	120 63 57	76 42 34	96 48 48	80 41 39	5 3 2	5004 2383 2621	46 39 7	0,9 1,6 0,3	60,44	83	
023	FULDA, ST.	I M W	268 136 132	377 187 190	1828 945 883	1102 563 539	1923 1018 905	1156 615 541	-204 -124 -80	57404 26113 31291	3761 2028 1733	6,6 7,8 5,5	104,03	552	
272	LKR.FULDA	I M W	930 482 448	1069 525 544	5151 2646 2505	3456 1763 1693	4982 2538 2444	3336 1681 1655	30 65 -35	189900 89778 100122	5829 3075 2754	3,1 3,4 2,8	1380,49	138	
273	LKR.HERSFELD-ROTENBURG														
001	ALHEIM	I M W	31 13 18	35 15 20	82 43 39	49 22 27	97 54 43	75 41 34	-19 -13 -6	4580 2208 2372	32 22 10	0,7 1,0 0,4	63,84	72	
002	BEBRA, ST.	I M W	71 37 34	90 53 37	345 182 163	219 116 103	380 212 168	245 134 111	-54 -46 -8	15465 7335 8130	658 370 288	4,3 5,0 3,5	93,62	165	
003	BREITENBACH A.HERZBERG	I M W	10 4 6	9 2 7	36 19 17	24 13 11	40 20 20	30 15 15	-3 1 -4	1909 905 1004	25 12 13	1,3 1,3 1,3	42,10	45	
004	CORNBERG	I M W	12 5 7	16 8 8	35 15 20	23 10 13	41 20 21	28 12 16	-10 -8 -2	1851 906 945	26 14 12	1,4 1,5 1,3	23,33	79	
005	FRIEDEWALD	I M W	7 5 2	12 2 10	44 19 25	37 15 22	46 21 25	38 16 22	-7 1 -8	2517 1236 1281	13 6 7	0,5 0,5 0,5	39,63	64	
006	HAUNECK	I M W	19 12 7	18 8 10	106 49 57	89 41 48	85 41 44	76 35 41	22 12 10	3174 1566 1608	25 22 3	0,8 1,4 0,2	17,75	179	
007	HAUNETAL	I M W	24 14 10	25 14 11	77 44 33	48 26 22	109 67 42	77 47 30	-33 -23 -10	3207 1530 1677	55 33 22	1,7 2,2 1,3	54,91	58	
008	HERINGEN(WERRA),ST.	I M W	44 23 21	51 29 22	142 75 67	85 43 42	180 95 85	108 56 52	-45 -26 -19	9392 4576 4816	85 43 42	0,9 0,9 0,9	61,21	153	
009	HERSFELD, BAD, ST.	I M W	107 65 42	174 88 86	993 518 475	551 284 267	921 494 427	537 280 257	5 1 4	28304 13193 15111	922 480 442	3,3 3,6 2,9	73,81	383	
010	HOHENRODA	I M W	14 10 4	23 11 12	42 17 25	36 16 20	61 24 37	46 18 28	-28 -8 -20	3636 1771 1865	10 5 5	0,3 0,3 0,3	35,74	102	
011	KIRCHHEIM	I M W	21 12 9	17 8 9	108 57 51	58 32 26	99 50 49	60 32 28	13 11 2	3919 1959 1960	117 70 47	3,0 3,6 2,4	50,64	77	

SCHL. NR. DER GE- MEIN- DE	N A M E	G E S C H L .	BEVOELKERUNGSVORGAENGE IM 2. HALBJAHR 1978								WOHNBEVOELKERUNG AM 31.12.1978			GEMAR- KUNGS- FLAE- CHE	EIN- WOH- NER JE QKM AM 01.01.1978
			GE- BO- RE- NE	GE- STOR- BE- NE	ZUGEZOGENE		FORTGEZOGENE		ZU- OD. AB- NAHME DER BEV.	INS- GESAMT	DARUNTER NICHTDEUTSCHE				
					INS- GESAMT	AUS HESS.GE- MEINDEN	INS- GESAMT	NACH HESS.GE- MEINDEN			INS- GESAMT	ANZAHL	V.H.		
273	LKR.HERSFELD-ROTENBURG														
012	LUDWIGSAU	I M W	29 12 17	39 24 15	84 43 41	58 33 25	103 51 52	76 37 39	-29 -20 -9	5831 2864 2967	70 46 24	1,2 1,6 0,8	111,91	52	
013	NENTERSHAUSEN	I M W	16 8 8	28 17 11	64 43 21	28 20 8	93 46 47	62 26 36	-41 -12 -29	3528 1720 1808	114 72 42	3,2 4,2 2,3	57,06	62	
014	NEUENSTEIN	I M W	17 13 4	20 11 9	29 11 18	24 9 15	68 34 34	57 27 30	-42 -21 -21	3003 1524 1479	7 5 2	0,2 0,3 0,1	64,84	46	
015	NIEDERAULA	I M W	26 14 12	51 19 32	152 68 84	115 50 65	119 54 65	87 38 49	8 9 -1	5337 2525 2812	181 111 70	3,4 4,4 2,5	64,19	83	
016	PHILIPPSTHAL (WERRA)	I M W	18 6 12	43 18 25	91 43 48	69 30 39	138 80 58	97 58 39	-72 -49 -23	5096 2410 2686	27 8 19	0,5 0,3 0,7	21,31	239	
017	RONSHAUSEN	I M W	13 7 6	17 10 7	56 30 26	32 16 16	71 39 32	51 28 23	-19 -12 -7	2564 1244 1320	32 17 15	1,2 1,4 1,1	37,65	68	
018	ROTENBURG A.D.FULDA, ST.	I M W	49 28 21	104 47 57	386 200 186	261 128 133	367 187 180	229 114 115	-36 -6 -30	14387 6946 7441	295 175 120	2,1 2,5 1,6	79,79	180	
019	SCHENKLENGSFELD	I M W	20 13 7	29 17 12	55 28 27	39 17 22	102 63 39	83 50 33	-56 -39 -17	4587 2233 2354	24 12 12	0,5 0,5 0,5	63,78	72	
020	WILDECK	I M W	17 7 10	49 22 27	112 68 44	82 48 34	134 71 63	112 63 49	-54 -18 -36	5732 2782 2950	51 32 19	0,9 1,2 0,6	39,87	144	
273	LKR.HERSFELD-ROTENBURG	I M W	565 308 257	850 423 427	3039 1572 1467	1927 969 958	3254 1723 1531	2174 1127 1047	-500 -266 -234	128019 61433 66586	2769 1555 1214	2,2 2,5 1,8	1096,99	117	
274	LKR.KASSEL														
001	AHNATAL	I M W	21 12 9	48 25 23	282 154 128	228 122 106	234 121 113	169 83 86	21 20 1	7187 3483 3704	95 75 20	1,3 2,2 0,5	18,06	398	
002	BAUNATAL, ST.	I M W	101 51 50	96 44 52	840 461 379	608 333 275	673 383 290	468 254 214	172 85 87	20983 10196 10787	566 283 283	2,7 2,8 2,6	38,28	548	
003	BREUNA	I M W	16 8 8	23 16 7	72 38 34	49 27 22	66 36 30	43 22 21	-1 -6 5	3611 1741 1870	10 4 6	0,3 0,2 0,3	40,47	89	
004	CALDEN	I M W	27 13 14	38 15 23	286 100 186	181 79 102	165 78 87	110 54 56	110 20 90	6534 3229 3305	54 25 29	0,8 0,8 0,9	54,85	119	
005	EMSTAL	I M W	15 8 7	30 12 18	264 135 129	225 113 112	283 140 143	254 124 130	-34 -9 -25	5892 2624 3268	149 69 80	2,5 2,6 2,4	38,69	152	
006	ESPENAU	I M W	13 2 11	27 17 10	204 107 97	171 89 82	144 63 81	83 36 47	46 29 17	4445 2153 2292	94 58 36	2,1 2,7 1,6	13,59	327	
007	FULDABRUECK	I M W	31 15 16	34 16 18	470 249 221	379 198 181	290 151 139	204 102 102	177 97 80	8599 4230 4369	136 80 56	1,6 1,9 1,3	17,85	482	

SCHL. NR. DER GE- MEIN- DE	N A M E	G E S C H L .	BEVOELKERUNGSVORGAENGE IM 2. HALBJAHR 1978								WOHNBEVOELKERUNG AM 31.12.1978			GEMAR- KUNGS- FLAE- CHE	EIN- WOHN- NER JE QKM
			GE- BO- RE- NE	GE- STOR- BE- NE	ZUGEZOGENE		FORTGEZOGENE		ZU- OD. AB- NAHME DER BEV.	INS- GESAMT	DARUNTER NICHTDEUTSCHE				
					INS- GESAMT	AUS HESS.GE- MEINDEN	INS- GESAMT	NACH HESS.GE- MEINDEN			ANZAHL	V.H.			
274	LKR.KASSEL														
008	FULDATAL	I M W	55 27 28	56 27 29	514 289 225	384 198 186	519 324 195	403 254 149	-6 -35 29	12488 6349 6139	217 112 105	1,7 1,8 1,7	33,63	371	
009	GREBENSTEIN,ST.	I M W	19 13 6	25 16 9	117 52 65	100 45 55	132 68 64	98 49 49	-21 -19 -2	5730 2778 2952	77 48 29	1,3 1,7 1,0	49,81	115	
010	HABICHTSWALD	I M W	23 10 13	27 11 16	153 76 77	133 64 69	116 64 52	96 51 45	33 11 22	4386 2143 2243	42 28 14	1,0 1,3 0,6	28,15	156	
011	HELSEA	I M W	23 9 14	44 21 23	87 37 50	63 27 36	112 57 55	102 52 50	-46 -32 -14	5815 2793 3022	57 35 22	1,0 1,3 0,7	25,73	226	
012	HOFGEISMAR, ST.	I M W	52 27 25	115 48 67	376 188 188	249 114 135	352 176 176	216 103 113	-39 -9 -30	13387 6240 7147	452 253 199	3,4 4,1 2,8	86,31	155	
013	IMMENHAUSEN, ST.	I M W	31 17 14	29 19 10	282 163 119	219 121 98	233 125 108	188 105 83	51 36 15	6813 3304 3509	199 126 73	2,9 3,8 2,1	28,54	239	
014	KARLSHAFEN,BAD,ST.	I M W	17 8 9	31 19 12	113 62 51	50 25 25	139 78 61	71 39 32	-40 -27 -13	4432 2045 2387	157 72 85	3,5 3,5 3,6	14,85	298	
015	KAUFUNGEN	I M W	37 14 23	53 19 34	328 173 155	246 130 116	247 132 115	175 93 82	65 36 29	10422 5008 5414	410 283 127	3,9 5,7 2,3	26,09	399	
016	LIEBENAU, ST.	I M W	12 4 8	21 11 10	41 24 17	25 15 10	67 32 35	45 21 24	-35 -15 -20	3592 1728 1864	10 4 6	0,3 0,2 0,3	48,85	74	
017	LOHFELDEN	I M W	61 36 25	47 28 19	432 216 216	331 162 169	344 186 158	257 134 123	102 38 64	11524 5585 5939	507 269 238	4,4 4,8 4,0	16,49	699	
018	NAUMBURG, ST.	I M W	27 18 9	37 24 13	104 49 55	76 34 42	108 55 53	88 43 45	-14 -12 -2	4859 2352 2507	29 15 14	0,6 0,6 0,6	66,19	73	
019	NIESTE	I M W	7 4 3	9 4 5	20 11 9	15 8 7	18 7 11	10 4 6	0 4 -4	1488 729 759	1 0 1	0,1 0,0 0,1	4,05	367	
020	NIESTETAL	I M W	46 18 28	41 26 15	280 145 135	181 85 96	332 168 164	233 111 122	-47 -31 -16	10000 4875 5125	393 244 149	3,9 5,0 2,9	22,19	451	
021	OBERWESER	I M W	15 6 9	25 17 8	92 49 43	38 20 18	86 50 36	49 26 23	-4 -12 8	3585 1750 1835	15 8 7	0,4 0,5 0,4	41,16	87	
022	REINHARDSHAGEN	I M W	13 6 7	29 14 15	131 66 65	38 19 19	78 39 39	35 18 17	37 19 18	4493 2213 2280	87 61 26	1,9 2,8 1,1	12,98	346	
023	SCHAUENBURG	I M W	31 16 15	40 18 22	276 146 130	209 111 98	249 128 121	178 87 91	18 16 2	9599 4759 4840	200 134 66	2,1 2,8 1,4	30,72	312	
024	SOEHREWALD	I M W	18 11 7	25 10 15	129 61 68	106 49 57	87 50 37	62 37 25	35 12 23	4428 2160 2268	58 36 22	1,3 1,7 1,0	58,95	75	
025	TRENDELBURG, ST.	I M W	25 11 14	30 15 15	124 57 67	73 35 38	85 41 44	55 25 30	34 12 22	5790 2787 3003	35 7 28	0,6 0,3 0,9	69,34	84	
026	VELLMAR,ST.	I M W	87 45 42	51 21 30	1062 565 497	840 439 401	696 370 326	507 263 244	402 219 183	15635 7671 7964	496 288 208	3,2 3,8 2,6	13,96	1120	

SCHL. NR. DER GE- MEIN- DE	N A M E	G E S C H L .	BEVOELKERUNGSVORGAENGE IM 2. HALBJAHR 1978								WOHNBEVOELKERUNG AM 31.12.1978			GEMAR- KUNGS- FLAE- CHE	EIN- WOH- NER JE QKM AM 01.01.1978 QKM ANZAHL
			GE- BO- RE- NE	GE- STOR- BE- NE	ZUGEZOGENE		FORTGEZOGENE		ZU- OD. AB- NAHME DER BEV.	INS- GESAMT	DARUNTER NICHTDEUTSCHE				
					INS- GESAMT	AUS HESS. GE- MEINDEN	INS- GESAMT	NACH HESS. GE- MEINDEN			ANZAHL	V.H.			
274	LKR.KASSEL														
027	WAHLSBURG	I M W	22 11 11	22 10 12	566 331 235	115 67 48	612 357 255	164 96 68	-46 -25 -21	3167 1494 1673	40 26 14	1,3 1,7 0,8	11,43	277	
028	WOLFHAGEN, ST.	I M W	63 39 24	67 30 37	370 191 179	212 110 102	300 179 121	193 113 80	66 21 45	12241 5916 6325	203 122 81	1,7 2,1 1,3	111,79	109	
029	ZIERENBERG, ST.	I M W	21 10 11	44 19 25	182 76 106	132 53 79	137 63 74	80 36 44	22 4 18	6252 3060 3192	181 120 61	2,9 3,9 1,9	86,57	72	
200	GUTSBEZIRK REINHARDSWALD	I M W	0 0 0	0 0 0	2 1 1	0 0 0	0 0 0	0 0 0	2 1 1	4 2 2	0 0 0	0,0 0,0 0,0	182,69		
274	LKR.KASSEL	I M W	929 469 460	1164 572 592	8199 4272 3927	5676 2892 2784	6904 3721 3183	4636 2435 2201	1060 448 612	217381 105397 111984	14970 2885 2085	2,3 2,7 1,9	1292,27	168	
275	LKR.MARBURG-BIEDENKOPF														
001	STADTALLENDORF, ST.	I M W	131 65 66	109 56 53	703 363 340	255 143 112	800 444 356	415 248 167	-75 -72 -3	20232 10150 10082	3796 2193 1603	18,8 21,6 15,9	78,30	258	
002	AMOENEBURG, ST.	I M W	23 9 14	23 12 11	131 69 62	109 57 52	137 81 56	102 62 40	-6 -15 9	4640 2277 2363	12 6 6	0,3 0,3 0,3	43,95	106	
003	ANGELBURG	I M W	21 15 6	16 7 9	65 28 37	39 15 24	80 41 39	51 28 23	-10 -5 -5	3560 1770 1790	103 92 11	2,9 5,2 0,6	16,72	213	
004	BIEDENKOPF, ST.	I M W	87 40 47	82 41 41	295 166 129	182 109 73	349 202 147	246 144 102	-49 -37 -12	14707 7126 7581	715 479 236	4,9 6,7 3,1	90,33	163	
005	BREIDENBACH	I M W	27 11 16	30 15 15	177 100 77	102 58 44	188 111 77	116 65 51	-14 -15 1	6228 3177 3051	562 430 132	9,0 13,5 4,3	44,85	139	
006	COELBE	I M W	29 15 14	22 15 7	252 136 116	192 99 93	251 132 119	186 97 89	8 4 4	6132 3022 3110	87 51 36	1,4 1,7 1,2	26,67	230	
007	DAUTPHETAL	I M W	66 36 30	51 34 17	287 161 126	170 98 72	248 134 114	157 87 70	54 29 25	11483 5667 5816	851 575 276	7,4 10,1 4,7	72,04	159	
008	EBSDORFERGRUND	I M W	46 24 22	39 20 19	200 106 94	157 82 75	191 95 96	135 71 64	16 15 1	7844 3833 4011	107 56 51	1,4 1,5 1,3	72,85	108	
009	ENDBACH, BAD	I M W	55 25 30	48 26 22	176 93 83	101 52 49	217 112 105	174 86 88	-34 -20 -14	8104 3936 4168	120 75 45	1,5 1,9 1,1	39,84	203	
010	FRONHAUSEN	I M W	18 11 7	21 10 11	82 45 37	64 35 29	89 45 44	69 35 34	-10 1 -11	3659 1838 1821	28 14 14	0,8 0,8 0,8	27,89	131	
011	GLADENBACH, ST.	I M W	63 30 33	83 35 48	278 152 126	161 86 75	232 120 112	176 90 86	26 27 -1	11029 5247 5782	362 268 94	3,3 5,1 1,6	72,28	153	
012	KIRCHHAIN, ST.	I M W	84 51 33	72 32 40	409 206 203	275 147 128	383 199 184	266 148 118	38 26 12	15339 7472 7867	503 305 198	3,3 4,1 2,5	90,92	169	

SCHL. NR. DER GE- MEIN- DE	N A M E	G E S C H L .	BEVOELKERUNGSVORGAENGE IM 2. HALBJAHR 1978								WOHNBEVOELKERUNG AM 31.12.1978			GEMAR- KUNGS- FLAE- CHE	EIN- WOHN- NER JE QKM
			GE- BO- RE- NE	GE- STOR- BE- NE	ZUGEZOGENE		FORTGEZOGENE		ZU- OD. AB- NAHME DER BEV.	INS- GESAMT	DARUNTER NICHTDEUTSCHE				
					INS- GESAMT	AUS HESS.-GE- MEINDEN	INS- GESAMT	NACH HESS.-GE- MEINDEN			ANZAHL	V.H.	AM 01.01.1978 QKM ANZAHL		
275	LKR.MARBURG-BIEDENKOPF														
013	LAHNTAL	I M W	39 20 19	33 21 12	268 150 118	199 105 94	204 111 93	152 83 69	70 38 32	5622 2805 2817	235 159 76	4,2 5,7 2,7	40,47	139	
014	LOHRA	I M W	36 17 19	20 12 8	93 42 51	71 31 40	86 39 47	64 32 32	23 8 15	4975 2447 2528	37 16 21	0,7 0,7 0,8	49,08	101	
015	MARBURG, UNIV.--STADT	I M W	367 199 168	350 168 182	3752 1963 1789	1770 903 867	3344 1741 1603	1666 845 821	425 253 172	73954 36097 37857	3968 2359 1609	5,4 6,5 4,3	123,94	597	
016	MUENCHHAUSEN	I M W	17 12 5	15 8 7	59 30 29	43 23 20	96 46 50	77 34 43	-35 -12 -23	3505 1740 1765	14 10 4	0,4 0,6 0,2	41,54	84	
017	NEUSTADT (HESSEN),ST.	I M W	50 24 26	34 16 18	238 143 95	130 80 50	272 167 105	168 100 68	-18 -16 -2	8455 4208 4247	715 409 306	8,5 9,7 7,2	56,87	149	
018	RAUSCHENBERG, ST.	I M W	24 14 10	23 13 10	104 55 49	84 46 38	107 58 49	81 43 38	-2 -2 0	4275 2099 2176	16 3 13	0,4 0,1 0,6	67,32	64	
019	STEFFENBERG	I M W	30 15 15	28 6 22	74 34 40	52 25 27	68 36 32	40 20 20	8 7 1	4148 2020 2128	161 90 71	3,9 4,5 3,3	24,32	171	
020	WEIMAR	I M W	40 20 20	24 16 8	205 103 102	164 84 80	164 94 70	112 61 51	57 13 44	5955 2913 3042	50 24 26	0,8 0,8 0,9	47,06	127	
021	WETTER (HESSEN),ST.	I M W	45 20 25	44 22 22	221 111 110	179 90 89	180 97 83	142 75 67	42 12 30	8681 4207 4474	132 74 58	1,5 1,8 1,3	104,58	83	
022	WOHRATAL	I M W	7 2 5	15 5 10	36 18 18	24 12 12	18 7 11	13 5 8	10 8 2	2174 1049 1125	11 2 9	0,5 0,2 0,8	30,67	71	
275	LKR.MARBURG-BIEDENKOPF	I M W	1305 675 630	1182 590 592	8105 4274 3831	4523 2380 2143	7704 4112 3592	4608 2459 2149	524 247 277	234701 115100 119601	12585 7690 4895	5,4 6,7 4,1	1262,51	186	
276	SCHWALM-EDER-KREIS														
001	BORKEN (HESSEN),ST.	I M W	74 32 42	81 41 40	280 135 145	195 99 96	340 170 170	262 129 133	-67 -44 -23	14134 6892 7242	410 242 168	2,9 3,5 2,3	82,26	172	
002	EDERMUENDE	I M W	26 13 13	37 18 19	175 78 97	122 56 66	175 89 86	135 70 65	-11 -16 5	6555 3162 3393	132 75 57	2,0 2,4 1,7	25,82	254	
003	FELSBERG, ST.	I M W	49 27 22	54 29 25	201 95 106	152 74 78	198 103 95	149 76 73	-2 -10 8	11330 5502 5828	284 183 101	2,5 3,3 1,7	83,28	136	
004	FRIELENDOERF	I M W	42 23 19	49 16 33	149 77 72	110 55 55	148 68 80	107 49 58	-6 16 -22	7518 3640 3878	40 16 24	0,5 0,4 0,6	85,85	88	
005	FRITZLAR, ST.	I M W	75 40 35	68 37 31	436 232 204	278 128 150	424 193 231	289 124 165	19 42 -23	15058 7627 7431	386 191 195	2,6 2,5 2,6	88,79	170	
006	GILSERBERG	I M W	18 8 10	19 10 9	65 32 33	54 25 29	36 19 17	32 18 14	28 11 17	3196 1604 1592	8 2 6	0,3 0,1 0,4	61,57	52	

SCHL. NR. DER GE- MEIN- DE	N A M E	G E S C H L .	BEVOELKERUNGSVORGAENGE IM 2. HALBJAHR 1978								WOHNBEVOELKERUNG AM 31.12.1978			GEMAR- KUNGS- FLAE- CHE	EIN- WOH- NER JE QKM AM 01.01.1978
			GE- BO- RE- NE	GE- STOR- BE- NE	ZUGEZOGENE		FORTGEZOGENE		ZU- OD.AB- NAHME DER BEV.	INS- GESAMT	DARUNTER NICHTDEUTSCHE				
					INS- GESAMT	AUS HESS.GE- MEINDEN	INS- GESAMT	NACH HESS.GE- MEINDEN			ANZAHL	V.H.			
276	SCHWALM-EDER-KREIS														
007	GUDENSBERG, ST.	I M W	19 9 10	58 30 28	151 71 80	115 54 61	180 90 90	144 70 74	-68 -40 -28	7411 3570 3841	159 93 66	2,1 2,6 1,7	46,49	159	
008	GUXHAGEN	I M W	18 6 12	25 14 11	133 73 60	83 44 39	117 63 54	88 47 41	9 2 7	4331 2184 2147	27 21 6	0,6 1,0 0,3	26,27	165	
009	HOMBERG (EFZE), ST.	I M W	53 24 29	85 37 48	469 256 213	252 134 118	477 225 252	375 169 206	-40 18 -58	14441 6949 7492	236 112 124	1,6 1,6 1,7	99,93	145	
010	JESBERG	I M W	17 9 8	25 16 9	41 21 20	30 16 14	65 32 33	53 25 28	-32 -18 -14	2872 1396 1476	66 41 25	2,3 2,9 1,7	49,78	58	
011	KNUELLWALD	I M W	25 14 11	25 18 7	169 105 64	106 64 42	115 68 47	88 48 40	54 33 21	5213 2621 2592	23 12 11	0,4 0,5 0,4	100,55	52	
012	KOERLE	I M W	14 7 7	13 4 9	88 43 45	73 37 36	59 27 32	36 15 21	30 19 11	2387 1144 1243	30 19 11	1,3 1,7 0,9	17,49	136	
013	MALSFELD	I M W	12 3 9	34 18 16	81 46 35	70 40 30	58 33 25	52 29 23	1 -2 3	4026 1923 2103	27 18 9	0,7 0,9 0,4	34,49	117	
014	MELSUNGEN, ST.	I M W	55 30 25	88 45 43	324 175 149	211 104 107	303 152 151	194 95 99	-12 8 -20	13264 6168 7096	684 376 308	5,2 6,1 4,3	63,10	210	
015	MORSCHEN	I M W	18 7 11	31 17 14	73 40 33	48 27 21	91 51 40	75 42 33	-31 -21 -10	3913 1822 2091	33 8 25	0,8 0,4 1,2	47,94	82	
016	NEUENTAL	I M W	10 6 4	24 15 9	61 33 28	57 30 27	69 40 29	55 33 22	-22 -16 -6	3487 1678 1809	33 18 15	0,9 1,1 0,8	38,65	90	
017	NEUKIRCHEN, ST.	I M W	42 20 22	57 28 29	149 66 83	115 48 67	151 82 69	113 63 50	-17 -24 7	6696 3128 3568	94 45 49	1,4 1,4 1,4	66,29	101	
018	NIEDENSTEIN, ST.	I M W	19 7 12	30 20 10	100 45 55	82 37 45	121 65 56	88 48 40	-32 -33 1	4481 2164 2317	73 41 32	1,6 1,9 1,4	30,62	146	
019	OBERAULA	I M W	21 10 11	27 12 15	56 30 26	34 21 13	85 51 34	61 37 24	-35 -23 -12	3384 1554 1830	58 28 30	1,7 1,8 1,6	43,89	77	
020	OTTRAU	I M W	8 2 6	15 8 7	37 21 16	27 15 12	40 23 17	31 16 15	-10 -8 -2	2452 1165 1287	9 4 5	0,4 0,3 0,4	48,50	51	
021	SCHRECKSBACH	I M W	12 8 4	12 8 4	23 13 10	19 10 9	48 25 23	41 21 20	-25 -12 -13	3158 1545 1613	1 0 1	0,0 0,0 0,1	36,61	86	
022	SCHWALMSTADT, ST.	I M W	75 41 34	96 45 51	495 274 221	352 199 153	496 257 239	330 166 164	-22 13 -35	17803 8716 9087	270 159 111	1,5 1,8 1,2	84,74	210	
023	SCHWARZENBORN, ST.	I M W	5 2 3	7 4 3	26 16 10	7 5 2	36 23 13	28 17 11	-12 -9 -3	1314 758 556	16 12 4	1,2 1,6 0,7	26,93	49	
024	SPANGENBERG, ST.	I M W	33 20 13	44 25 19	158 74 84	93 42 51	181 94 87	105 53 52	-34 -25 -9	6629 3203 3426	206 109 97	3,1 3,4 2,8	97,70	68	
025	WABERN	I M W	50 23 27	28 16 12	239 143 96	176 108 68	227 125 102	168 88 80	34 25 9	7628 3841 3787	161 122 39	2,1 3,2 1,0	51,38	148	

SCHL. NR. DER GE- MEIN- DE	N A M E	G E S C H L. .	BEVÖLKERUNGSVORGÄNGE IM 2. HALBJAHR 1978								WOHNBEVÖLKERUNG AM 31.12.1978			GEMAR- KUNGS- FLÄCH- E CHE	EIN- WOHN- NER JE QKM
			GE- BO- RE- NE	GE- STOR- BE- NE	ZUGEZOGENE		FORTGEZOGENE		ZU- DD. AB- NAHME DER BEV.	INS- GESAMT	DARUNTER NICHTDEUTSCHE		AM 01.01.1978 QKM ANZAHL		
					INS- GESAMT	AUS HESS. GE- MEINDEN	INS- GESAMT	NACH HESS. GE- MEINDEN			ANZAHL	V. H.			
276	SCHWALM-EDER-KREIS														
	026 WILLINGSHAUSEN	I M W	27 13 14	29 17 12	91 52 39	71 40 31	108 63 45	91 52 39	-19 -15 -4	5148 2553 2595	27 9 18	0,5 0,4 0,7	59,93	86	
	027 ZWESTEN	I M W	21 10 11	19 9 10	118 60 58	66 30 36	103 51 52	60 26 34	17 10 7	3075 1544 1531	50 27 23	1,6 1,7 1,5	39,38	78	
276	SCHWALM-EDER-KREIS	I M W	838 414 424	1080 557 523	4388 2306 2082	2998 1542 1456	4451 2282 2169	3250 1626 1624	-305 -119 -186	180904 88053 92851	3543 1983 1560	2,0 2,3 1,7	1538,23	118	
277	LKR. WALDECK-FRANKENBERG														
	001 ALLENDORF (EDER)	I M W	25 13 12	24 10 14	127 70 57	84 43 41	134 72 62	94 50 44	-6 1 -7	4436 2127 2309	221 121 100	5,0 5,7 4,3	41,79	106	
	002 AROLSSEN, ST.	I M W	64 35 29	90 41 49	721 389 332	264 128 136	654 332 322	281 144 137	41 51 -10	15996 7769 8227	1333 982 351	8,3 12,6 4,3	126,32	127	
	003 BATTENBERG (EDER), ST.	I M W	20 11 9	37 19 18	163 100 63	78 45 33	161 88 73	87 47 40	-15 4 -19	5065 2522 2543	263 179 84	5,2 7,1 3,3	64,74	78	
	004 BROMSKIRCHEN	I M W	5 2 3	10 5 5	56 31 25	15 10 5	62 31 31	34 17 17	-11 -3 -8	1552 772 780	48 29 19	3,1 3,8 2,4	35,25	44	
	005 BURGWALD	I M W	29 10 19	24 11 13	101 57 44	59 35 24	116 60 56	92 47 45	-10 -4 -6	4602 2255 2347	37 19 18	0,8 0,8 0,8	41,30	111	
	006 DIEMELSE	I M W	21 8 13	36 21 15	83 40 43	26 14 12	87 37 50	61 30 31	-19 -10 -9	4985 2457 2528	41 29 12	0,8 1,2 0,5	121,70	41	
	007 DIEMELSTADT, ST.	I M W	16 9 7	41 18 23	187 110 77	61 28 33	181 84 97	46 24 22	-19 17 -36	5729 2863 2866	208 153 55	3,6 5,3 1,9	82,56	69	
	008 EDERTAL	I M W	19 12 7	28 9 19	164 84 80	88 43 45	140 70 70	104 51 53	15 17 -2	6228 3031 3197	91 46 45	1,5 1,5 1,4	115,72	54	
	009 FRANKENAU, ST.	I M W	5 4 1	8 4 4	72 34 38	33 15 18	70 32 38	51 22 29	-1 2 -3	3050 1522 1528	11 7 4	0,4 0,5 0,3	57,31	53	
	010 FRANKENBERG (EDER), ST.	I M W	82 48 34	68 38 30	556 298 258	315 154 161	421 232 189	239 122 117	149 76 73	16015 7830 8185	380 227 153	2,4 2,9 1,9	124,80	128	
	011 GEMUENDEN (WOHRA), ST.	I M W	14 5 9	24 12 12	72 40 32	49 27 22	75 39 36	55 28 27	-13 -6 -7	3593 1738 1855	76 50 26	2,1 2,9 1,4	58,67	61	
	012 HAINA (KLOSTER)	I M W	16 7 9	33 21 12	159 87 72	107 61 46	149 82 67	117 65 52	-7 -9 2	4476 2503 1973	66 53 13	1,5 2,1 0,7	91,31	49	
	013 HATZFELD (EDER), ST.	I M W	19 10 9	16 11 5	91 58 33	40 27 13	68 31 37	35 16 19	26 26 0	3330 1670 1660	125 68 57	3,8 4,1 3,4	58,52	57	
	014 KORBACH, ST.	I M W	99 47 52	147 77 70	608 313 295	336 173 163	579 289 290	332 169 163	-19 -6 -13	22827 10823 12004	1244 762 482	5,4 7,0 4,0	123,98	184	

SCHL. NR. DER GE- MEIN- DE	N A M E	G E S C H L .	BEVOELKERUNGSVORGAENGE IM 2. HALBJAHR 1978								WOHNBEVOELKERUNG AM 31.12.1978			GEMAR- KUNGS- FLAE- CHE	EIN- WOH- NER JE QKM
			GE- BO- RE- NE	GE- STOR- BE- NE	ZUGEZOGENE		FORTGEZOGENE		ZU- OD. AB- NAHME DER BEV.	INS- GESAMT	DARUNTER NICHTDEUTSCHE				
					INS- GESAMT	AUS HESS.GE- MEINDEN	INS- GESAMT	NACH HESS.GE- MEINDEN			ANZAHL	V.H.			
277	LKR.WALDECK-FRANKENBERG														
	015 LICHTENFELS, ST.	I M W	27 12 15	29 17 12	113 51 62	68 29 39	126 61 65	90 46 44	-15 -15 0	4377 2156 2221	24 11 13	0,5 0,5 0,6	96,73	45	
	016 ROSENTHAL, ST.	I M W	15 8 7	7 6 1	51 26 25	29 16 13	49 22 27	34 16 18	10 6 4	2058 1017 1041	13 6 7	0,6 0,6 0,7	51,54	40	
	017 TWISTETAL	I M W	19 8 11	25 11 14	78 37 41	51 25 26	98 46 52	73 35 38	-26 -12 -14	4519 2253 2266	55 31 24	1,2 1,4 1,1	74,00	61	
	018 VOEHL	I M W	21 10 11	33 19 14	154 66 88	69 31 38	154 81 73	102 52 50	-12 -24 12	5610 2685 2925	74 41 33	1,3 1,5 1,1	98,80	57	
	019 VOLKMARSSEN, ST.	I M W	31 14 17	39 20 19	142 79 63	87 49 38	165 93 72	107 58 49	-31 -20 -11	6557 3149 3408	105 56 49	1,6 1,8 1,4	67,47	97	
	020 WALDECK, ST.	I M W	19 9 10	50 27 23	154 77 77	69 35 34	224 97 127	149 60 89	-101 -38 -63	7040 3417 3623	107 68 39	1,5 2,0 1,1	115,74	61	
	021 WILDUNGEN, BAD, ST.	I M W	72 42 30	113 63 50	664 305 359	288 118 170	418 204 214	243 118 125	205 80 125	15356 6812 8544	958 492 466	6,2 7,2 5,5	120,08	128	
	022 WILLINGEN (UPLAND)	I M W	27 13 14	26 19 7	205 89 116	56 25 31	239 109 130	72 34 38	-33 -26 -7	6134 2856 3278	117 70 47	1,9 2,5 1,4	80,19	76	
277	LKR.WALDECK-FRANKENBERG	I M W	665 337 328	908 479 429	4721 2441 2280	2272 1131 1141	4370 2192 2178	2498 1251 1247	108 107 1	153535 74227 79308	5597 3500 2097	3,6 4,7 2,6	1848,53	83	
278	WERRA-MEISSNER-KREIS														
	001 BERKATAL	I M W	14 5 9	9 5 4	21 10 11	10 3 7	38 19 19	21 11 10	-12 -9 -3	1995 990 1005	21 16 5	1,1 1,6 0,5	19,57	102	
	002 ESCHWEGE, ST.	I M W	107 54 53	183 103 80	752 411 341	509 289 220	760 389 371	490 251 239	-84 -27 -57	24341 11453 12888	645 322 323	2,6 2,8 2,5	63,24	385	
	003 GROSSALMERODE, ST.	I M W	25 12 13	43 21 22	163 88 75	86 44 42	173 97 76	99 56 43	-28 -18 -10	7781 3738 4043	104 68 36	1,3 1,8 0,9	37,62	207	
	004 HERLESHAUSEN	I M W	14 6 8	32 17 15	71 34 37	60 29 31	57 26 31	46 18 28	-4 -3 -1	3230 1492 1738	17 12 5	0,5 0,8 0,3	59,83	54	
	005 HESSISCH LICHTENAU, ST.	I M W	78 41 37	81 35 46	401 206 195	265 126 139	425 234 191	269 142 127	-27 -22 -5	13792 6639 7153	293 133 160	2,1 2,0 2,2	105,85	130	
	006 MEINHARD	I M W	24 15 9	28 13 15	134 58 76	110 51 59	173 92 81	127 65 62	-43 -32 -11	5926 2808 3118	54 24 30	0,9 0,9 1,0	39,63	150	
	007 MEISSNER	I M W	16 6 10	22 13 9	93 44 49	65 31 34	84 48 36	69 38 31	3 -11 14	3779 1854 1925	45 26 19	1,2 1,4 1,0	44,81	84	
	008 NEU-EICHENBERG	I M W	13 4 9	9 4 5	42 25 17	14 4 10	41 23 18	25 15 10	5 2 3	1899 927 972	26 24 2	1,4 2,6 0,2	27,53	69	

SCHL. NR. DER GE- MEIN- DE	N A M E	G E S C H L. .	BEVOELKERUNGSVORGAENGE IM 2. HALBJAHR 1978								WOHNBEVOELKERUNG AM 31.12.1978			GEMAR- KUNGS- FLAE- CHE	EIN- WOHN- NER JE QKM
			GE- BO- RE- NE	GE- STOR- BE- NE	ZUGEZOGENE		FORTGEZOGENE		ZU- OD. AB- NAHME DER BEV.	INS- GESAMT	DARUNTER NICHTDEUTSCHE		AM 01.01.1978 QKM ANZAHL		
					INS- GESAMT	AUS HESS. GE- MEINDEN	INS- GESAMT	NACH HESS. GE- MEINDEN			ANZAHL	V.H.			
278	WERRA-MEISSNER-KREIS														
009	RINGGAU	I	26	15	44	30	57	43	-2	3705	9	0,2	66,48	56	
		M	17	8	25	17	35	26	-1	1855	4	0,2			
		W	9	7	19	13	22	17	-1	1850	5	0,3			
010	SONTRA, ST.	I	56	49	200	124	189	126	18	9281	246	2,7	111,31	83	
		M	30	27	104	61	107	69	0	4449	136	3,1			
		W	26	22	96	63	82	57	18	4832	110	2,3			
011	SOODEN-ALLENDORF, BAD, ST.	I	28	50	275	144	239	117	14	9566	152	1,6	74,11	129	
		M	17	27	142	73	107	49	25	4493	98	2,2			
		W	11	23	133	71	132	68	-11	5073	54	1,1			
012	WALDKAPPEL, ST.	I	23	33	49	32	148	102	-109	5301	18	0,3	96,47	55	
		M	10	15	27	17	78	53	-56	2576	13	0,5			
		W	13	18	22	15	70	49	-53	2725	5	0,2			
013	WANFRIED, ST.	I	18	31	119	68	110	79	-4	5201	45	0,9	46,88	111	
		M	8	15	57	35	56	39	-6	2425	23	0,9			
		W	10	16	62	33	54	40	2	2776	22	0,8			
014	WEHRETEL	I	23	26	110	87	94	71	13	5256	55	1,0	38,92	135	
		M	12	10	59	49	47	36	14	2541	23	0,9			
		W	11	16	51	38	47	35	-1	2715	32	1,2			
015	WEISSENBORN	I	4	10	25	14	20	18	-1	1252	7	0,6	15,61	80	
		M	3	6	12	6	10	9	-1	612	5	0,8			
		W	1	4	13	8	10	9	0	640	2	0,3			
016	WITZENHAUSEN, ST.	I	63	106	609	201	422	165	144	17070	738	4,3	126,69	135	
		M	41	51	349	111	250	89	89	8203	484	5,9			
		W	22	55	260	90	172	76	55	8867	254	2,9			
200	GUTSBEZIRK KAUFUNGER WALD	I	0	0	0	0	0	0	0	0	0	0,0	50,32		
		M	0	0	0	0	0	0	0	0	0	0,0			
		W	0	0	0	0	0	0	0	0	0	0,0			
278	WERRA-MEISSNER-KREIS	I	532	727	3108	1819	3030	1867	-117	119375	2475	2,1	1024,86	116	
		M	281	370	1651	946	1618	966	-56	57055	1411	2,5			
		W	251	357	1457	873	1412	901	-61	62320	1064	1,7			
	REG-BEZ. K A S S E L	I	6524	8325	44189	26404	42015	26696	373	1421492	50991	3,6	9550,85	149	
		M	3362	4124	23287	13710	22090	13831	435	681337	29327	4,3			
		W	3162	4201	20902	12694	19925	12865	-62	740155	21664	2,9			

GEMEINDEN IN ALPHABETISCHER REIHENFOLGE AM 31.12.78

LFD. NR.	GEMEINDE- SCHLUESSELNR.	GEMEINDE	WOHNBE- VOELKERUNG AM 31.12.78	DARUNTER NICHTDEUTSCHE ANZAHL	V.H.	GEMARKUNGS- FLAECHE IN QM AM 01.01.78	EIN- WOHNER JE QKM
1	183001	AARBERGEN	6385	825	12,9	33939390	188
2	171001	ABTSTEINACH	2102	39	1,9	11031205	191
3	274001	AHNATAL	7187	95	1,3	18058988	398
4	273001	ALHEIM	4580	32	0,7	63844973	72
5	277001	ALLENDORF (EDER)	4436	221	5,0	41792462	106
6	177001	ALLENDORF (LUMDA), ST.	3522	29	0,8	22008243	160
7	172001	ALSBAACH-HAEHNLEIN	6403	291	4,5	15780567	406
8	184001	ALSFELD, ST.	17997	520	2,9	129687605	139
9	185001	ALTENSTADT	8482	453	5,3	30068463	282
10	275002	AMDENEBURG, ST.	4640	12	0,3	43952512	106
11	275003	ANGELBURG	3560	103	2,9	16717714	213
12	184002	ANRIFTTAL	2025	13	0,6	26588414	76
13	277002	AROLSEN, ST.	15996	1333	8,3	126316928	127
14	177002	ASSLAR, ST.	11309	870	7,7	43494082	260
15	172002	BABENHAUSEN, ST.	13971	1910	13,7	66855178	209
16	277003	BATTENBERG (EDER), ST.	5065	263	5,2	64743933	78
17	274002	BAUNATAL, ST.	20983	566	2,7	38280844	548
18	273002	BEBRA, ST.	15465	658	4,3	93620543	165
19	181001	BEERFELDEN, ST.	6772	537	7,9	71176806	95
20	171002	BENSHEIM, ST.	32748	2137	6,5	57855221	566
21	278001	BERKATAL	1995	21	1,1	19565116	102
22	178001	BESELICH	4648	185	4,0	31491036	148
23	171003	BIBLIS	8011	290	3,6	40434645	198
24	172003	BICKENBACH	4406	323	7,3	9286733	474
25	179002	BIEBERGEMUEND	6876	130	1,9	78533674	88
26	177003	BIEBERTAL	9589	196	2,0	43915870	218
27	173001	BIEBESHEIM	5777	572	9,9	18684151	309
28	275004	BIEDENKOPF, ST.	14707	715	4,9	90328841	163
29	171004	BIRKENAU	9755	442	4,5	24565696	397
30	179003	BIRSTEIN	5681	55	1,0	86626322	66
31	177004	BISCHOFFEN	3082	30	1,0	35371056	87
32	173002	BISCHOFFSHEIM	12204	1708	14,0	9045795	1349
33	276001	BORKEN (HESSEN), ST.	14134	410	2,9	82261374	172
34	179004	BRACHTTAL	4625	169	3,7	30851323	150
35	177005	BRAUNFELS, ST.	9393	380	4,0	47102433	199
36	178002	BRECHEN	6157	96	1,6	24868095	248
37	275005	BREIDENBACH	6228	562	9,0	44852677	139
38	273003	BREITENBACH A.HERZBERG	1909	25	1,3	42101492	45
39	177006	BREITSCHIED	4406	95	2,2	31743826	139
40	181002	BRENSBACH	4308	141	3,3	23165958	186
41	181003	BREUBERG, ST.	6646	1102	16,6	30762623	216
42	274003	BREUNA	3611	10	0,3	40468120	89
43	181004	BROMBACHTAL	3040	118	3,9	20438840	149
44	277004	BROMSKIRCHEN	1552	48	3,1	35254864	44
45	179005	BRUCHKOEDEL, ST.	17736	878	5,0	29652957	598
46	185002	BUEDINGEN, ST.	16853	701	4,2	122835143	137
47	171005	BUERSTADT, ST.	14385	814	5,7	34467369	417
48	173003	BUETTELBOERN	10123	513	5,1	30011345	337
49	272001	BURGHHAUN	5692	57	1,0	65052718	88
50	277005	BURGWALD	4602	37	0,8	41302604	111
51	177007	BUSECK	10516	373	3,5	38692173	272
52	185003	BUTZBACH, ST.	20956	1109	5,3	106611689	197
53	274004	CALDEN	6534	54	0,8	54854721	119
54	178003	CAMBERG, ST.	11322	438	3,9	54662690	207
55	275006	COELBE	6132	87	1,4	26665191	230
56	273004	CORNBERG	1851	26	1,4	23334634	79
57	111000	DARMSTADT, ST.	138337	12484	9,0	122377097	1130
58	275007	DAUPHETAL	11483	851	7,4	72036480	159
59	172004	DIEBURG, ST.	12745	620	4,9	23602074	540
60	277006	DIEMELSE	4985	41	0,8	121704608	41
61	277007	DIEMELSTADT, ST.	5729	208	3,6	82561643	69
62	182001	DIETZENBACH, ST.	24040	2906	12,1	21673857	1109
63	177008	DIETZHOELZTAL	6103	345	5,7	37444827	163
64	177009	DILLENBURG, ST.	23756	1192	5,0	83838673	283
65	272002	DIPPERZ	2536	76	3,0	30079926	84
66	178004	DORNBERG	7865	162	2,1	33204182	237
67	182002	DREIEICH, ST.	39649	4072	10,3	53346498	743
68	177010	DRIEDORF	4565	338	7,4	47541251	96
69	272003	EBERSBURG	3711	16	0,4	37066027	100
70	275008	EBSDORFERGRUND	7844	107	1,4	72854154	108
71	185004	ECHZELL	5199	142	2,7	37620637	138
72	276002	EDERMUENDE	6555	132	2,0	25822421	254
73	277008	EDERTAL	6228	91	1,5	115724579	54
74	182003	EGELSBACH	8453	566	6,7	14807511	571
75	272004	EHRENBERG	2674	6	0,2	40833495	65
76	177011	EHRINGSHAUSEN	8737	733	8,4	45460631	192
77	272005	EICHENZELL	7668	157	2,0	56023491	137
78	171006	EINHAUSEN	4664	78	1,7	26666563	175
79	272006	EITERFELD	7074	99	1,4	89826777	79
80	178005	ELBTAL	2046	42	2,1	11109867	184
81	183002	ELTVILLE AM RHEIN, ST.	15397	844	5,5	46751701	329
82	178006	ELZ	6864	325	4,7	16867183	407
83	274005	EMSTAL	5892	149	2,5	38686173	152
84	275009	ENDBACH, BAD	8104	120	1,5	39841287	203
85	172005	EPPERTSHAUSEN	5132	373	7,3	13085605	392
86	180001	EPPSTEIN, ST.	11170	757	6,8	24198332	462
87	181005	ERBACH, ST.	10544	892	8,5	61533908	171
88	179006	ERLENSEE	10522	966	9,2	18592641	566
89	172006	ERZHAUSEN	5779	582	10,1	7407118	780
90	180002	ESCHBOERN, ST.	17713	1830	10,3	12144268	1459

GEMEINDEN IN ALPHABETISCHER REIHENFOLGE AM 31.12.78

LFD. NR.	GEMEINDE- SCHLUESSELNR.	GEMEINDE	WOHNBE- VOELKERUNG AM 31.12.78	DARUNTER NICHTDEUTSCHE ANZAHL	V.H.	GEMARKUNGS- FLAECHE IN QM AM 01.01.78	EIN- WOHNER JE QKM
1	183001	AARBERGEN	6385	825	12,9	33939390	188
2	171001	ABTSTEINACH	2102	39	1,9	11031205	191
3	274001	AHNATAL	7187	95	1,3	18058988	398
4	273001	ALHEIM	4580	32	0,7	63844973	72
5	277001	ALLENDORF (EDER)	4436	221	5,0	41792462	106
6	177001	ALLENDORF (LUMDA), ST.	3522	29	0,8	22008243	160
7	172001	ALSBACH-HAEHNLEIN	6403	291	4,5	15780567	406
8	184001	ALSFELD, ST.	17997	520	2,9	129687605	139
9	185001	ALTENSTADT	8482	453	5,3	30068463	282
10	275002	AMDENEBURG, ST.	4640	12	0,3	43952512	106
11	275003	ANGELBURG	3560	103	2,9	16717714	213
12	184002	ANTRIFTAL	2025	13	0,6	26588414	76
13	277002	ARULSEN, ST.	15996	1333	8,3	126316928	127
14	177002	ASSLAR, ST.	11309	870	7,7	43494082	260
15	172002	BABENHAUSEN, ST.	13971	1910	13,7	66855178	209
16	277003	BATTENBERG (EDER), ST.	5065	263	5,2	64743933	78
17	274002	BAUNATAL, ST.	20983	566	2,7	38280844	548
18	273002	BEBRA, ST.	15465	658	4,3	93620543	165
19	181001	BEERFELDEN, ST.	6772	537	7,9	71176806	95
20	171002	BENSHEIM, ST.	32748	2137	6,5	57855221	566
21	278001	BERKATAL	1995	21	1,1	19565116	102
22	178001	BESELICH	4648	185	4,0	31491036	148
23	171003	BIBLIS	8011	290	3,6	40434645	198
24	172003	BICKENBACH	4406	323	7,3	9286733	474
25	179002	BIEBERGEHUND	6876	130	1,9	78533674	88
26	177003	BIEBERTAL	9589	196	2,0	43915870	218
27	173001	BIEBESHEIM	5777	572	9,9	18684151	309
28	275004	BIEDENKOPF, ST.	14707	715	4,9	90328841	163
29	171004	BIRKENAU	9755	442	4,5	24565696	397
30	179003	BIRSTEIN	5681	55	1,0	86626322	66
31	177004	BISCHOFFEN	3062	30	1,0	35371056	87
32	173002	BISCHOFFSHEIM	12204	1708	14,0	9045795	1349
33	276001	BORKEN (HESSEN), ST.	14134	410	2,9	82261374	172
34	179004	BRACHTTAL	4625	169	3,7	30851323	150
35	177005	BRAUNFELS, ST.	9393	380	4,0	47102433	199
36	178002	BRECHEN	6157	96	1,6	24868095	248
37	275005	BREIDENBACH	6228	562	9,0	44852677	139
38	273003	BREITENBACH A.HERZBERG	1909	25	1,3	42101492	45
39	177006	BREITSCHIED	4406	95	2,2	31743826	139
40	181002	BRENSBACH	4308	141	3,3	23165958	186
41	181003	BREUBERG, ST.	6646	1102	16,6	30762623	216
42	274003	BREUNA	3611	10	0,3	40468120	89
43	181004	BROMBACHTAL	3040	118	3,9	20438840	149
44	277004	BROMSKIRCHEN	1552	48	3,1	35254864	44
45	179005	BRUCHKOEDEL, ST.	17736	878	5,0	29652957	598
46	185002	BUEDINGEN, ST.	16853	701	4,2	122835143	137
47	171005	BUERSTADT, ST.	14385	814	5,7	34467369	417
48	173003	BUETTELORN	10123	513	5,1	30011345	337
49	272001	BURGHAM	5692	57	1,0	65052718	88
50	277005	BURGWALD	4602	37	0,8	41302604	111
51	177007	BUSECK	10516	373	3,5	38692173	272
52	185003	BUTZBACH, ST.	20956	1109	5,3	106611689	197
53	274004	CALDEN	6534	54	0,8	54854721	119
54	178003	CAMBERG, ST.	11322	438	3,9	54662690	207
55	275006	COELBE	6132	87	1,4	26665191	230
56	273004	CORNBERG	1851	26	1,4	23334634	79
57	111000	DARMSTADT, ST.	138337	12484	9,0	122377097	1130
58	275007	DAUPHETAL	11483	851	7,4	72036480	159
59	172004	DIEBURG, ST.	12745	620	4,9	23602074	540
60	277006	DIEMELSE	4985	41	0,8	121704608	41
61	277007	DIEMELSTADT, ST.	5729	208	3,6	82561643	69
62	182001	DIETZENBACH, ST.	24040	2906	12,1	21673857	1109
63	177008	DIETZHOELZTAL	6103	345	5,7	37444827	163
64	177009	DILLENBURG, ST.	23756	1192	5,0	83838673	283
65	272002	DIPPERZ	2536	76	3,0	30079926	84
66	178004	DORNBURG	7865	162	2,1	33204182	237
67	182002	DREIEICH, ST.	39649	4072	10,3	53346498	743
68	177010	DRIEDORF	4565	338	7,4	47541251	96
69	272003	EBERSBURG	3711	16	0,4	37066027	100
70	275008	EBSDORFERGRUND	7844	107	1,4	72854154	108
71	185004	ECHZELL	5199	142	2,7	37620637	138
72	276002	EDERMUENDE	6555	132	2,0	25822421	254
73	277008	EDERTAL	6228	91	1,5	115724579	54
74	182003	EGELSBACH	8453	566	6,7	14807511	571
75	272004	EHRNBERG	2674	6	0,2	40833495	65
76	177011	EHRINGSHAUSEN	8737	733	8,4	45460631	192
77	272005	EICHENZELL	7668	157	2,0	56023491	137
78	171006	EINHAUSEN	4664	78	1,7	26666563	175
79	272006	EITERFELD	7074	99	1,4	89826777	79
80	178005	ELBTAL	2046	42	2,1	11109867	184
81	183002	ELTVILLE AM RHEIN, ST.	15397	844	5,5	46751701	329
82	178006	ELZ	6864	325	4,7	16867183	407
83	274005	EMSTAL	5892	149	2,5	38686173	152
84	275009	ENDBACH, BAD	8104	120	1,5	39841287	203
85	172005	EPPERTSHAUSEN	5132	373	7,3	13085605	392
86	180001	EPPSTEIN, ST.	11170	757	6,8	24198332	462
87	181005	ERBACH, ST.	10544	892	8,5	61533908	171
88	179006	ERLENSEE	10522	966	9,2	18592641	566
89	172006	ERZHAUSEN	5779	582	10,1	7407118	780
90	180002	ESCHBORN, ST.	17713	1830	10,3	12144268	1459

GEMEINDEN IN ALPHABETISCHER REIHENFOLGE AM 31.12.78

LFD. NR.	GEMEINDE- SCHLUESSELNR.	GEMEINDE	WOHNBE- VOELKERUNG AM 31.12.78	DARUNTER NICHTDEUTSCHE ANZAHL	V.H.	GEMARKUNGS- FLAECHE IN QM AM 01.01.78	EIN- WOHNER JE QKM
91	177012	ESCHENBURG	9291	405	4,4	45711257	203
92	278002	ESCHWEGE, ST.	24341	645	2,6	63235979	385
93	274006	ESPENAU	4445	94	2,1	13593094	327
94	184003	FELDATAI	3000	29	1,0	55688685	54
95	276003	FELSBERG, ST.	11330	284	2,5	83282157	136
96	177013	FERNWALD	5895	194	3,3	21579234	273
97	172007	FISCHBACHTAL	2268	25	1,1	13268732	171
98	272007	FLIEDEN	7602	144	1,9	49658202	153
99	179007	FLOERSBACHTAL	2319	18	0,8	52101306	45
100	180003	FLOERSHEIM AM MAIN, ST.	16480	1612	9,8	22963271	718
101	185005	FLORSTADT	7597	152	2,0	39602161	192
102	181006	FRAENKISCH-CRUMBACH	2591	39	1,5	16093728	161
103	277009	FRANKENAU, ST.	3050	11	0,4	57309800	53
104	277010	FRANKENBERG (EDER), ST.	16015	380	2,4	124802141	128
105	112000	FRANKFURT AM MAIN, ST.	631007	113368	18,0	248872007	2535
106	184004	FREIENSTEINAU	3203	6	0,2	65666378	49
107	179008	FREIGERICHT	12590	449	3,6	33421513	377
108	185006	FRIEDBERG (HESSEN), ST.	24300	1529	6,3	50180349	484
109	273005	FRIEDEWALD	2517	13	0,5	39625192	64
110	176001	FRIEDRICHSDOEF, ST.	21040	1635	7,8	30162143	698
111	276004	FRIELEDORF	7518	40	0,5	85847159	88
112	276005	FRIETZLAR, ST.	15058	386	2,6	88789234	170
113	275010	FRONHAUSEN	3659	28	0,8	27888519	131
114	171007	FUEBTH	9282	547	5,9	38413588	242
115	272023	FULDA, ST.	57404	3761	6,6	104027877	552
116	274007	FULDABRUECK	8599	136	1,6	17852068	482
117	274008	FULDATAI	12488	217	1,7	33630888	371
118	185007	GEDERN, ST.	6753	318	4,7	75242042	90
119	183003	GEISENHEIM, ST.	11926	647	5,4	40338105	296
120	179009	GELNHAUSEN, ST.	18188	1116	6,1	45203336	402
121	184005	GEMUENDEN (FELDA)	2984	36	1,2	54996753	54
122	277011	GEMUENDEN (WOHRA), ST.	3593	76	2,1	58672680	61
123	173004	GERNSHEIM, ST.	8043	488	6,1	40107862	201
124	272008	GERSFELD (RHOEN), ST.	5834	107	1,8	89361602	65
125	276006	GILSERBERG	3196	8	0,3	61569493	52
126	173005	GINSHEIM-GUSTAVSBURG	15435	1979	12,8	13925179	1108
127	275011	GLADENBACH, ST.	11029	362	3,3	72281835	153
128	176002	GLASHUETTEN	5058	419	8,3	27074931	187
129	185008	GLAUBURG	2922	42	1,4	12664739	231
130	171008	GORXHEIMTAL	3823	97	2,5	10460505	365
131	176003	GRAEVENWIESBACH	3792	193	5,1	43131076	88
132	171009	GRASELENBACH	2950	193	6,5	22873935	129
133	184006	GREBENAU, ST.	2867	21	0,7	55376846	52
134	184007	GREBENHAIN	4787	61	1,3	91632966	52
135	274009	GREBENSTEIN, ST.	5730	77	1,3	49809493	115
136	177014	GREIFENSTEIN	6553	201	3,1	67480846	97
137	172008	GRIESHEIM, ST.	20469	2812	13,7	21396485	956
138	172009	GROSS-BIEBERAU, ST.	3823	250	6,5	18271084	209
139	173006	GROSS-GERAU, ST.	20838	2669	12,8	54454328	383
140	171010	GROSS-ROHRHEIM	3427	116	3,4	19559990	175
141	172010	GROSS-UMSTADT, ST.	18402	1693	9,2	86800252	212
142	172011	GROSS-ZIMMERN	10626	1315	12,4	20766525	512
143	278003	GRSSALMERODE, ST.	7781	104	1,3	37623671	207
144	272009	GROSSENLUEDER	7274	58	0,8	73926976	98
145	179010	GROSSKROTZENBURG	6311	419	6,6	7442771	848
146	177015	GRUENBERG, ST.	11154	274	2,5	89263970	125
147	179011	GRUENDAU	10419	402	3,9	67677304	154
148	276007	GUDENSBERG, ST.	7411	159	2,1	46492486	159
149	278200	GUTSBEZIRK KAUFUNGER WALD	0	0	0,0	50317522	0
150	274200	GUTSBEZIRK REINHARDSWALD	4	0	0,0	182689672	0
151	179200	GUTSBEZIRK SPESSART	0	0	0,0	89201453	0
152	276008	GUXHAGEN	4331	27	0,6	26270827	165
153	274010	HABICHTSWALD	4386	42	1,0	28147690	156
154	178007	HADAMAR, ST.	10612	392	3,7	40955783	259
155	177016	HAIGER, ST.	17848	1249	7,0	106642853	167
156	277012	HAINA (KLOSTER)	4476	66	1,5	91311147	49
157	182004	HAIBURG	13143	1076	8,2	15938038	825
158	179012	HAMMERSBACH	3508	80	2,3	20148235	174
159	179013	HANAU, ST.	85663	12433	14,5	76947393	1113
160	179014	HASSELROTH	6746	503	7,5	18922320	357
161	180004	HAFTERSHEIM AM MAIN, ST.	23483	3369	14,3	15811181	1485
162	277013	HATZFELD (EDER), ST.	3330	125	3,8	58522936	57
163	273006	HAUNECK	3174	25	0,8	17746316	179
164	273007	HAUNETAL	3207	55	1,7	54907183	58
165	183004	HEIDENROD	6093	141	2,3	95871866	64
166	274011	HELISA	5815	57	1,0	25731453	226
167	171011	HEPPENHEIM (BERGSTR.), ST.	23933	1449	6,1	52119704	459
168	177017	HERBORN, ST.	21527	1367	6,4	63754722	338
169	184008	HERBSTEIN, ST.	4608	30	0,7	79988279	58
170	273008	HERINGEN (WERRA), ST.	9392	85	0,9	61210741	153
171	278004	HERLESCHHAUSEN	3230	17	0,5	59830589	54
172	273009	HERSFELD, BAD, ST.	28304	922	3,3	73808764	383
173	181007	HESSENECK	865	60	6,9	29986117	29
174	278005	HESSISCH LICHTENAU, ST.	13792	293	2,1	105852724	130
175	182006	HEUSENSTAMM, ST.	16774	1195	7,1	18500690	907
176	272010	HILDERS	4714	66	1,4	70387251	67
177	171012	HIRSCHHORN (NECKAR), ST.	4002	385	9,6	30864285	130
178	185009	HIRZENHAIN	2751	265	9,6	16088592	171
179	180005	HOCHHEIM AM MAIN, ST.	14862	812	5,5	19428465	765
180	181008	HOECHST I. ODW.	8145	732	9,0	30519719	267

GEMEINDEN IN ALPHABETISCHER REIHENFOLGE AM 31.12.78

LFD. NR.	GEMEINDE- SCHLUESSELNR.	GEMEINDE	WOHNBE- VOELKERUNG AM 31.12.78	DARUNTER NICHTDEUTSCHE ANZAHL	V.H.	GEMARKUNGS- FLAECHE IN QM AM 01.01.78	EIN- WOHNER JE QKM
181	272011	HOFBIEBER	5045	47	0,9	87181773	58
182	274012	HOFGEISMAR, ST.	13387	452	3,4	86312343	155
183	180006	HOFHEIM AM TAUNUS, ST.	33207	2154	6,5	57366963	579
184	177018	HOHENAHR	4148	16	0,4	45659470	91
185	273010	HOHENRODA	3636	10	0,3	35741761	102
186	183005	HOHENSTEIN	5710	130	2,3	63829074	89
187	276009	HOMBERG (EFZE), ST.	14441	236	1,6	99926805	145
188	184009	HOMBERG (OHM), ST.	7460	348	4,7	88021764	85
189	176004	HOMBURG V.D.HOEHE, BAD, ST.	50758	5375	10,6	51134812	993
190	272012	HOFENFELD	3880	20	0,5	50713252	77
191	272013	HUFENFELD, ST.	13944	251	1,8	119780201	116
192	178008	HUFENFELDEN	8298	146	1,8	62699034	132
193	183006	HUFENSTETTEN	7081	155	2,2	50519313	140
194	177019	HUETTENBERG	7901	181	2,3	40810904	194
195	177020	HUNGEN, ST.	11860	305	2,6	86754933	137
196	183007	IDSTEIN, ST.	17658	1517	8,6	79583819	222
197	274013	IMMENHAUSEN, ST.	6813	199	2,9	28544321	239
198	276010	JESBERG	2872	66	2,3	49776491	58
199	179015	JOSSGRUND	3281	40	1,2	50718142	65
200	272014	KALBACH	5397	38	0,7	70704961	76
201	185010	KARBEN, ST.	17647	1019	5,8	43954792	402
202	274014	KARLSHAFEN, BAD, ST.	4432	157	3,5	14853446	298
203	212000	KASSEL, ST.	197677	13223	6,7	106958626	1848
204	274015	KAUFUNGEN	10422	410	3,9	26093980	399
205	185011	KEFENROD	2438	22	0,9	30665420	79
206	180007	KELKHEIM (TAUNUS), ST.	26911	2282	8,5	30738074	875
207	173007	KELSTERBACH, ST.	14043	3130	22,3	15325418	916
208	183008	KIEDRICH	3421	126	3,7	12343588	277
209	275012	KIRCHHAIN, ST.	15339	503	3,3	90922326	169
210	273011	KIRCHHEIM	3919	117	3,0	50641807	77
211	184010	KIRTOFF, ST.	3262	30	0,9	79879259	41
212	276011	KNUELLWALD	5213	23	0,4	100549125	52
213	181009	KOENIG, BAD	7944	404	5,1	46722691	170
214	176005	KOENIGSTEIN IM TAUNUS, ST.	16709	1919	11,5	25065276	666
215	276012	KOERLE	2387	30	1,3	17491472	136
216	277014	KORBACH, ST.	22827	1244	5,4	123977044	184
217	180008	KRIFTTEL	8902	1026	11,5	6757704	1317
218	176006	KRONBERG IM TAUNUS, ST.	17486	1328	7,6	18624136	939
219	272015	KUENZELL	12547	230	1,8	30268961	415
220	117000	LAHN, ST.	153678	10698	7,0	225570765	681
221	275013	LAHNAL	5622	235	4,2	40474586	139
222	171013	LAMPERTHEIM, ST.	31376	2083	6,6	71993902	436
223	182007	LANGEN, ST.	29471	3041	10,3	29116411	1012
224	179016	LANGENSELBOLD	10048	479	4,8	26251555	383
225	177021	LANGGOENS	9106	509	5,6	52718883	173
226	177022	LAUBACH, ST.	9325	568	6,1	97018295	96
227	184011	LAUTERBACH, ST.	14657	564	3,8	102004571	144
228	171014	LAUTERTAL	6879	124	1,8	30760846	224
229	184012	LAUTERTAL	2505	8	0,3	53581860	47
230	177023	LEUN, ST.	4590	96	2,1	28667738	160
231	177024	LICH, ST.	11237	481	4,3	77644355	145
232	277015	LICHTENFELS, ST.	4377	24	0,5	96725535	45
233	274016	LIEBENAU, ST.	3592	10	0,3	48853594	74
234	180009	LIEDERBACH	6636	685	10,3	6202057	1070
235	178009	LIMBURG A.D.LAHN, ST.	28431	1568	5,5	45137977	630
236	185012	LIMESHAIN	3873	218	5,6	12513169	310
237	177025	LINDEN, ST.	10291	465	4,5	22786235	452
238	171015	LINDENFELS, ST.	4739	215	4,5	21087650	225
239	179017	LINSINGERICHT	8022	234	2,9	29824805	269
240	178010	LOHNBERG	4354	171	3,9	33823403	129
241	274017	LOHNFELDEN	11524	507	4,4	16489406	699
242	275014	LOHRA	4975	37	0,7	49081521	101
243	177026	LOLLAR, ST.	8467	1232	14,6	21892695	387
244	183009	LORCH, ST.	4622	111	2,4	54539889	85
245	171016	LORSCH, ST.	10677	410	3,8	25230815	423
246	273012	LUDWIGSAU	5831	70	1,2	111906716	52
247	181010	LUETZELBACH	5734	307	5,4	35460371	162
248	182008	MAINHAUSEN	6730	399	5,9	17873824	377
249	179018	MAINTAL, ST.	36069	4181	11,6	32396799	1113
250	276013	MALSFELD	4026	27	0,7	34487326	117
251	275015	MARBURG, UNIV.-STADT	73954	3968	5,4	123939469	597
252	278006	MEINHARD	5926	54	0,9	39630139	150
253	278007	MEISSNER	3779	45	1,2	44807271	84
254	276014	MELSUNGEN, ST.	13264	684	5,2	63099262	210
255	178011	MENGERSKIRCHEN	4589	155	3,4	30819380	149
256	178012	MERENBERG	2368	16	0,7	23094935	103
257	172012	MESSEL	3323	189	5,7	14698397	226
258	181011	MICHELSTADT, ST.	13724	1056	7,7	86972454	158
259	177027	MITTENHAAR	4847	216	4,5	35174769	138
260	172013	MODAUTAL	4338	87	2,0	31794180	136
261	173014	MOERFELDEN-WALLDORF, ST.	29396	4371	14,9	44158951	666
262	171017	MOERLENBACH	8276	555	6,7	27196046	304
263	276015	MORSCHEN	3913	33	0,8	47939588	82
264	181012	MOSSAUTAL	2169	65	3,0	48503167	45
265	184013	MUECKE	8704	86	1,0	86237958	101
266	182009	MUEHLHEIM AM MAIN, ST.	24318	2490	10,2	20736331	1173
267	172014	MUEHLTAL	12349	722	5,8	25331589	488
268	275016	MUENCHHAUSEN	3505	14	0,4	41543981	84
269	172015	MUENSTER	10686	667	6,2	20783099	514
270	185013	MUENZENBERG, ST.	4676	82	1,8	31640799	148

GEMEINDEN IN ALPHABETISCHER REIHENFOLGE AM 31.12.78

LFD. NR.	GEMEINDE- SCHLUESSELNR.	GEMEINDE	WOHNBE- VOELKERUNG AM 31.12.78	DARUNTER NICHTDEUTSCHE ANZAHL	V.H.	GEMARKUNGS- FLAECHE IN QM AM 01.01.78	EIN- WOHNER JE QKM
271	173008	NAUHEIM	9376	1138	12,1	13771972	681
272	185014	NAUHEIM, BAD, ST.	26443	2242	8,5	32540732	813
273	274018	NAUMBURG, ST.	4859	29	0,6	66188023	73
274	171018	NECKARSTEINACH, ST.	3856	104	2,7	22059734	175
275	273013	NENTERSHAUSEN	3528	114	3,2	57059845	62
276	176007	NEU-ANSPACH	7409	365	4,9	36141823	205
277	278008	NEU-EICHENBERG	1899	26	1,4	27528534	69
278	182010	NEU-ISENBURG, ST.	36244	4417	12,2	24290548	1492
279	179019	NEUBERG	4728	269	5,7	10541041	449
280	273014	NEUENSTEIN	3003	7	0,2	64842110	46
281	276016	NEUENTAL	3487	33	0,9	38648161	90
282	272016	NEUHOF	10081	216	2,1	90266419	112
283	276017	NEUKIRCHEN, ST.	6696	94	1,4	66289418	101
284	275017	NEUSTADT (HESSEN), ST.	8455	715	8,5	56874315	149
285	185015	NIDDA, ST.	16289	616	3,8	118337412	138
286	185016	NIDDATAL, ST.	8125	218	2,7	40236146	202
287	179020	NIDDERAU, ST.	13391	454	3,4	46782827	286
288	276018	NIEDENSTEIN, ST.	4481	73	1,6	30621694	146
289	273015	NIEDERLAULA	5337	181	3,4	64187712	83
290	179021	NIEDERDORFELDEN	3149	225	7,1	6552405	481
291	183010	NIEDERHAUSEN	10761	568	5,3	35248294	305
292	274019	NIESTE	1488	1	0,1	4048409	367
293	274020	NIESTETAL	10000	393	3,9	22185871	451
294	272017	NUESTTAL	2477	21	0,8	45518668	54
295	185017	OBBER-MOERLEN	4901	122	2,5	37641863	130
296	172016	OBBER-RAMSTADT, ST.	12811	1190	9,3	41884000	306
297	276019	OBBERLAULA	3384	58	1,7	43892171	77
298	182005	OBERTSHAUSEN	20374	2895	14,2	13559101	1503
299	176008	OBERRUSEL (TAUNUS), ST.	39409	3800	9,6	45369417	869
300	274021	OBERWESER	3585	15	0,4	41160375	87
301	183011	OESTRICH-WINKEL, ST.	10892	670	6,2	59512212	183
302	115000	OFFENBACH AM MAIN, ST.	111515	18219	16,3	45242651	2465
303	179022	ORB, BAD, ST.	8250	197	2,4	47781417	173
304	185018	ORTENBERG, ST.	7787	163	2,1	54721272	142
305	276020	OTTRAU	2452	9	0,4	48496644	51
306	172017	OTZBERG	5544	141	2,5	41934512	132
307	272018	PETERSBERG	12725	257	2,0	35513489	358
308	172018	PFUNGSTADT, ST.	23125	2159	9,3	42525223	544
309	273016	PHILIPPSTHAL (WERRA)	5096	27	0,5	21312012	239
310	177028	POHLHEIM, ST.	13380	814	6,1	37997202	352
311	272019	POPPEHAUSEN (WASSERKUPPE)	2512	100	4,0	40760175	62
312	177029	RABENAU	5055	53	1,0	43400988	116
313	185019	RANSTADT	3881	73	1,9	34183807	114
314	272020	RASDORF	1594	5	0,3	30059386	53
315	173009	RAUNHEIM, ST.	11965	1789	15,0	12605790	949
316	275018	RAUSCHENBERG, ST.	4275	16	0,4	67324358	64
317	181013	REICHELDSHEIM (ODENWALD)	7139	533	7,5	58205571	123
318	185020	REICHELDSHEIM (WETTERAU), ST.	5712	176	3,1	27667292	206
319	274022	REINHARDSHAGEN	4493	87	1,9	12983768	346
320	172019	REINHEIM, ST.	15054	868	5,8	27704949	543
321	177030	REISKIRCHEN	7784	193	2,5	44974563	173
322	173010	RIEDSTADT	17079	1021	6,0	73755052	232
323	171019	RIMBACH	7937	346	4,4	23152449	343
324	278009	RINGGAU	3705	9	0,2	66482835	56
325	185021	ROCKENBERG	3734	84	2,2	16142826	231
326	179023	RODENBACH	10742	564	5,3	16714876	643
327	182011	RODGAU	34004	2640	7,8	65042934	523
328	182012	ROEDERMARK	21127	1803	8,5	30010390	704
329	184014	ROMROD, ST.	2825	39	1,4	54424580	52
330	179024	RONNEBURG	2651	72	2,7	14251771	186
331	273017	RONSHAUSEN	2564	32	1,2	37653982	68
332	185022	ROSBACH V.D.HOEHE, ST.	9237	717	7,8	45326430	204
333	277016	ROSENTHAL, ST.	2058	13	0,6	51538270	40
334	172020	ROSSDORF	10855	763	7,0	20600939	527
335	273018	ROTHENBURG A.D.FULDA, ST.	14387	295	2,1	79790457	180
336	181014	ROTHENBERG	2307	33	1,4	30471477	76
337	183012	RUEDESHEIM AM RHEIN, ST.	10227	725	7,1	51569036	198
338	173011	RUESSELSHEIM, ST.	63363	12723	20,1	58352353	1086
339	178013	RUNKEL, ST.	8584	155	1,8	43736398	196
340	272021	SALZSCHLIRF, BAD	2511	51	2,0	13039442	193
341	172021	SCHAAFFEIM	7380	425	5,8	32176364	229
342	274023	SCHAUENBURG	9599	200	2,1	30719227	312
343	273019	SCHENKLENGSFELD	4587	24	0,5	63784803	72
344	183013	SCHLANGENBAD	5462	284	5,2	36512774	150
345	184015	SCHLITZ, ST.	9355	254	2,7	142070611	66
346	179025	SCHLUECHTERN, ST.	13750	286	2,1	113244622	121
347	176009	SCHMITTEN	7220	484	6,7	35497121	203
348	177031	SCHOEFFENGRUND	5393	76	1,4	34065364	158
349	179026	SCHOENECK	10248	782	7,6	21494273	477
350	184016	SCHOTTEN, ST.	9663	124	1,3	133515080	72
351	276021	SCHPECKSBACH	3158	1	0,0	36605385	86
352	180010	SCHWALBACH AM TAUNUS, ST.	15125	1292	8,5	6475274	2334
353	183014	SCHWALBACH, BAD, ST.	8919	657	7,4	40277006	221
354	276022	SCHWALMSTADT, ST.	17803	270	1,5	84744176	210
355	184017	SCHWALMTAL	3255	20	0,6	54388330	60
356	276023	SCHWARZENBORN, ST.	1314	16	1,2	26930091	49
357	172022	SEEHEIM-JUGENHEIM	15474	877	5,7	27963110	553
358	182013	SELIGENSTADT, ST.	17011	1158	6,8	30830233	552
359	178014	SELTERS (TAUNUS)	6193	188	3,0	40449581	153
360	181015	SENSBACHTAL	1054	9	0,9	33934690	31

GEMEINDEN IN ALPHABETISCHER REIHENFOLGE AM 31.12.78

LFD. NR.	GEMEINDE- SCHLUESSELNR.	GEMEINDE	WOHNBE- VOELKERUNG AM 31.12.78	DARUNTER NICHTDEUTSCHE ANZAHL	V.H.	GEMARKUNGS- FLAECHE IN QM AM 01.01.78	EIN- WOHNER JE QKM
361	177032	SIEGBACH	2945	51	1,7	29077335	101
362	177033	SINN	6101	341	5,6	18681422	327
363	179027	SINNTAL	9427	131	1,4	111873046	84
364	180011	SODEN AM TAUNUS, BAD, ST.	18388	1964	10,7	12467965	1475
365	179028	SODEN-SALMUENSTER, BAD, ST.	11139	854	7,7	58599959	190
366	274024	SOEHREWALD	4428	58	1,3	58951478	75
367	177034	SOLMS, ST.	12667	657	5,2	34028739	372
368	278010	SONTRA, ST.	9281	246	2,7	111306144	83
369	278011	SODDEN-ALLENDORF, BAD, ST.	9566	152	1,6	74113862	129
370	276024	SPANGENBERG, ST.	6629	206	3,1	97698142	68
371	275001	STADTALLENDORF, ST.	20232	3796	18,8	78301623	258
372	177035	STAUFENBERG, ST.	7264	450	6,2	28109216	258
373	275019	STEFFENBERG	4148	161	3,9	24322087	171
374	179029	STEINAU AN DER STRASSE, ST.	10363	374	3,6	104724779	99
375	176010	STEINBACH (TAUNUS), ST.	9796	650	6,6	4403520	2226
376	173012	STOCKSTADT AM RHEIN	4613	410	8,9	18729974	246
377	180012	SULZBACH (TAUNUS)	6367	476	7,5	7847539	811
378	272022	TANN (RHOEN), ST.	5004	46	0,9	60443906	83
379	183015	TAUNUSSTEIN, ST.	25102	1559	6,2	67004037	375
380	173013	TREBUR	10279	475	4,6	50139919	205
381	274025	TRENDELBURG, ST.	5790	35	0,6	69337103	84
382	277017	THISTETAL	4519	55	1,2	74003781	61
383	184018	ULRICHSTEIN, ST.	3218	29	0,9	65613847	49
384	176011	USINGEN, ST.	10139	565	5,6	55859357	182
385	274026	VELLMAR, ST.	15635	496	3,2	13958550	1120
386	171020	VIERNHEIM, ST.	29569	3263	11,0	48408118	611
387	185023	VILBEL, BAD, ST.	25736	2159	8,4	25645821	1003
388	178015	VILLMAR	6478	133	2,1	43096472	150
389	277018	VOEHL	5610	74	1,3	98796880	57
390	277019	VOLKMAREN, ST.	6557	105	1,6	67465223	97
391	276025	WABERN	7628	161	2,1	51383066	148
392	179030	WAECHTERSACH, ST.	10145	661	6,5	50735167	200
393	274027	WAHLSBURG	3167	40	1,3	11427637	277
394	171021	WALD-MICHELBAACH	10415	651	6,3	74349856	140
395	178016	WALDBRUNN (WESTERWALD)	5096	224	4,4	29736586	171
396	277020	WALDECK, ST.	7040	107	1,5	115736430	61
397	183016	WALDEMS	4337	111	2,6	36693221	118
398	278012	WALDKAPPEL, ST.	5301	18	0,3	96469410	55
399	177036	WALDSOLMS	4057	64	1,6	44549617	91
400	183017	WALLUF	5112	286	5,6	6740715	758
401	278013	WANFRIED, ST.	5201	45	0,9	46883377	111
402	184019	WARTENBERG	3509	28	0,8	39543862	89
403	278014	WEHRETTAL	5256	55	1,0	38919074	135
404	176012	WEHRHEIM	6921	302	4,4	38379554	180
405	178017	WEILBURG, ST.	12173	393	3,2	57342787	212
406	178018	WEILMUNSTER	8990	363	4,0	77107321	117
407	176013	WEILROD	5466	162	3,0	71163710	77
408	275020	WEIMAR	5955	50	0,8	47060631	127
409	178019	WEINBACH	4532	37	0,8	37656182	120
410	278015	WEISSENBORN	1252	7	0,6	15605342	80
411	172023	WEITERSTADT	17970	2094	11,7	34397316	522
412	275021	WETTER (HESSEN), ST.	8681	132	1,5	104575665	83
413	116000	WIESBADEN, LANDESH.-ST.	271436	26792	9,9	204014535	1331
414	273020	WILDECK	5732	51	0,9	39869352	144
415	277021	WILDUNGEN, BAD, ST.	15356	958	6,2	120077946	128
416	277022	WILLINGEN (UPLAND)	6134	117	1,9	80190975	76
417	276026	WILLINGSHAUSEN	5148	27	0,5	59933062	86
418	278016	WITZENHAUSEN, ST.	17070	738	4,3	126692890	135
419	185024	WOELFERSHEIM	8024	185	2,3	43148177	186
420	185025	WOELLSTADT	4948	170	3,4	15384713	322
421	275022	WOHRATAL	2174	11	0,5	30666098	71
422	274028	WOLFHAGEN, ST.	12241	203	1,7	111789917	109
423	274029	ZIERENBERG, ST.	6252	181	2,9	86572693	72
424	276027	ZWESTEN	3075	50	1,6	39382992	78
425	171022	ZWINGENBERG, ST.	4919	175	3,6	5619612	875

GEMEINDEN NACH DER WOHNBEVÖLKERUNGSAZHL AM 31.12.78

LFD. NR.	GEMEINDE- SCHLUESSELNR.	GEMEINDE	WOHNBE- VÖLKERUNG AM 31.12.78	DARUNTER NICHTDEUTSCHE ANZAHL	V.H.	GEMARKUNGS- FLAECHE IN QM AM 01.01.78	EIN- WOHNER JE QKM
1	112000	FRANKFURT AM MAIN, ST.	631007	113368	18,0	248872007	2535
2	116000	WIESBADEN, LANDESH.-ST.	271436	26792	9,9	204014535	1331
3	212000	KASSEL, ST.	197677	13223	6,7	106958626	1848
4	117000	LAHN, ST.	153678	10698	7,0	225570765	681
5	111000	DARMSTADT, ST.	138337	12484	9,0	122377097	1130
6	115000	OFFENBACH AM MAIN, ST.	111515	18219	16,3	45242651	2465
7	179013	HANAU, ST.	85663	12433	14,5	76947393	1113
8	275015	MARBURG, UNIV.-STADT	73954	3968	5,4	123939469	597
9	173011	RUESSELSHEIM, ST.	63363	12723	20,1	58352353	1086
10	272023	FULDA, ST.	57404	3761	6,6	104027877	552
11	176004	HOMBURG V.D.HOEHE, BAD, ST.	50758	5375	10,6	51134812	993
12	182002	DREIEICH, ST.	39649	4072	10,3	53346498	743
13	176008	OBERKSEL (TAUNUS), ST.	39409	3800	9,6	45369417	869
14	182010	NEU-ISENBURG, ST.	36244	4417	12,2	24290548	1492
15	179018	MAINTAL, ST.	36069	4181	11,6	32396799	1113
16	182011	RODGAU	34004	2640	7,8	65042934	523
17	180006	HOFHEIM AM TAUNUS, ST.	33207	2154	6,5	57366963	579
18	171002	BENSHEIM, ST.	32748	2137	6,5	57855221	566
19	171013	LAMPERTHEIM, ST.	31376	2083	6,6	71993902	436
20	171020	VIERNHEIM, ST.	29569	3263	11,0	48408118	611
21	182007	LANGEN, ST.	29471	3041	10,3	29116411	1012
22	173014	MOERFELDEN-WALLDORF, ST.	29396	4371	14,9	44158951	666
23	178009	LIMBURG A.D.LAHN, ST.	28431	1568	5,5	45137977	630
24	273009	HERSFELD, BAD, ST.	28304	922	3,3	73808764	383
25	180007	KELKHEIM (TAUNUS), ST.	26911	2282	8,5	30738074	875
26	185014	NAUHEIM, BAD, ST.	26443	2242	8,5	32540732	813
27	185023	VILBEL, BAD, ST.	25736	2159	8,4	25645821	1003
28	183015	TAUNUSSTEIN, ST.	25102	1559	6,2	67004037	375
29	278002	ESCHWEGE, ST.	24341	645	2,6	63235979	385
30	182009	MUEHLHEIM AM MAIN, ST.	24318	2490	10,2	20736331	1173
31	185006	FRIEDBERG (HESSEN), ST.	24300	1529	6,3	50180349	484
32	182001	DIETZENBACH, ST.	24040	2906	12,1	21673857	1109
33	171011	HEPPENHEIM (BERGSTR.), ST.	23933	1449	6,1	52119704	459
34	177009	DILLENBURG, ST.	23756	1192	5,0	83838673	283
35	180004	HATTERSHEIM AM MAIN, ST.	23483	3369	14,3	15811181	1485
36	172018	PFUNGSTADT, ST.	23125	2159	9,3	42525223	544
37	277014	KORBACH, ST.	22827	1244	5,4	123977044	184
38	177017	HERBORN, ST.	21527	1367	6,4	63754722	338
39	182012	ROEDERMARK	21127	1803	8,5	30010390	704
40	176001	FRIEDRICHSDOEF, ST.	21040	1635	7,8	30162143	698
41	274002	PAUNATAL, ST.	20983	566	2,7	38280844	548
42	185003	BUTZBACH, ST.	20956	1109	5,3	106611689	197
43	173006	GROSS-GERAU, ST.	20838	2669	12,8	54454328	383
44	172008	GRIESHEIM, ST.	20469	2812	13,7	21396485	956
45	182005	OBERTSHAUSEN	20374	2895	14,2	13559101	1503
46	275001	STADTALLENDORF, ST.	20232	3796	18,8	78301623	258
47	172010	GROSS-UMSTADT, ST.	18402	1693	9,2	86800252	212
48	180011	SODEN AM TAUNUS, BAD, ST.	18388	1964	10,7	12467965	1475
49	179009	GELNHAUSEN, ST.	18188	1116	6,1	45203336	402
50	184001	ALSFELD, ST.	17997	520	2,9	129687605	139
51	172023	WEITERSTADT	17970	2094	11,7	34397316	522
52	177016	HAIGER, ST.	17848	1249	7,0	106642853	167
53	276022	SCHWALMSTADT, ST.	17803	270	1,5	84744176	210
54	179005	BRUCHKOEHEL, ST.	17736	878	5,0	29652957	598
55	180002	ESCHBORN, ST.	17713	1830	10,3	12144268	1459
56	183007	IDSTEIN, ST.	17658	1517	8,6	79583819	222
57	185010	KARBEN, ST.	17647	1019	5,8	43954792	402
58	176006	KRONBERG IM TAUNUS, ST.	17486	1328	7,6	18624136	939
59	173010	RIEDSTADT	17079	1021	6,0	73750502	232
60	278016	WITZENHAUSEN, ST.	17070	738	4,3	126692890	135
61	182013	SELIGENSTADT, ST.	17011	1158	6,8	30830233	552
62	185002	BUEDINGEN, ST.	16853	701	4,2	122835143	137
63	182006	HEUSENSTAMM, ST.	16774	1195	7,1	18500690	907
64	176005	KOENIGSTEIN IM TAUNUS, ST.	16709	1919	11,5	25065276	666
65	180003	FLOERSHEIM AM MAIN, ST.	16480	1612	9,8	22963271	718
66	185015	NIDDA, ST.	16289	616	3,8	118337412	138
67	277010	FRANKENBERG (EDER), ST.	16015	380	2,4	124802141	128
68	277002	ARLSEN, ST.	15996	1333	8,3	126316928	127
69	274026	VELLMAR, ST.	15635	496	3,2	13958550	1120
70	172022	SEEHEIM-JUGENHEIM	15474	877	5,7	27963110	553
71	273002	BEBRA, ST.	15465	658	4,3	93620543	165
72	173005	GINSHEIM-GUSTAVSBURG	15435	1979	12,8	13925179	1108
73	183002	ELTVILLE AM RHEIN, ST.	15397	844	5,5	46751701	329
74	277021	WILDUNGEN, BAD, ST.	15356	958	6,2	120077946	128
75	275012	KIRCHHAIN, ST.	15339	503	3,3	90922326	169
76	180010	SCHWALBACH AM TAUNUS, ST.	15125	1292	8,5	6475274	2334
77	276005	FRIITZLAR, ST.	15058	386	2,6	88789234	170
78	172019	REINHEIM, ST.	15054	868	5,8	27704949	543
79	180005	HOCHHEIM AM MAIN, ST.	14862	812	5,5	19428465	765
80	275004	BIEDENKOPF, ST.	14707	715	4,9	90328841	163
81	184011	LAUTERBACH, ST.	14657	564	3,8	102004571	144
82	276009	HOMBERG (EFZEI), ST.	14441	236	1,6	99926805	145
83	273018	ROTENBURG A.D.FULDA, ST.	14387	295	2,1	79790457	180
84	171005	BUERSTADT, ST.	14385	814	5,7	34467369	417
85	276001	BORKEN (HESSEN), ST.	14134	410	2,9	82261374	172
86	173007	KELSTERBACH, ST.	14043	3130	22,3	15325418	916
87	172002	BABENHAUSEN, ST.	13971	1910	13,7	66855178	209
88	272013	HUENFELD, ST.	13544	251	1,8	119780201	116
89	278005	HESSISCH LICHTENAU, ST.	13792	293	2,1	105852724	130
90	179025	SCHLUECHTERN, ST.	13750	286	2,1	113344622	121

GEMEINDEN NACH DER WOHNBEVÖLKERUNGSZAHL AM 31.12.78

LFD. NR.	GEMEINDE- SCHLÜSSELNR.	GEMEINDE	WOHNBE- VÖLKERUNG AM 31.12.78	DARUNTER NICHTDEUTSCHE ANZAHL	V.H.	GEMARKUNGS- FLÄCHE IN QM AM 01.01.78	EIN- WOHNER JE QKM
91	181011	MICHELSTADT, ST.	13724	1056	7,7	86972454	158
92	179020	NIDDERAU, ST.	13391	454	3,4	46782827	286
93	274012	HOFGEISMAR, ST.	13387	452	3,4	86312343	155
94	177028	POHLHEIM, ST.	13380	814	6,1	37997202	352
95	276014	MELSUNGEN, ST.	13264	684	5,2	63099262	210
96	182004	HAINBURG	13143	1076	8,2	15938038	825
97	172016	OBBER-RAMSTADT, ST.	12811	1190	9,3	41884000	306
98	172004	DIEBURG, ST.	12745	620	4,9	23602074	540
99	272018	PETERSBERG	12725	257	2,0	35513489	358
100	177034	SOLMS, ST.	12667	657	5,2	34028739	372
101	179008	FREIGERICHT	12590	449	3,6	33421513	377
102	272015	KUENZELL	12547	230	1,8	30268961	415
103	274008	FULDATAL	12488	217	1,7	33630888	371
104	172014	MUEHLTAL	12349	722	5,8	25331589	488
105	274028	WOLFHAGEN, ST.	12241	203	1,7	111789917	109
106	173002	BISCHOFSSHEIM	12204	1708	14,0	9045795	1349
107	178017	WEILBURG, ST.	12173	393	3,2	57342787	212
108	173009	RAUNHEIM, ST.	11965	1789	15,0	12605790	949
109	183003	GEISENHEIM, ST.	11926	647	5,4	40338105	296
110	177020	HUNGEN, ST.	11860	305	2,6	86754933	137
111	274017	LOHFELDEN	11524	507	4,4	16489406	699
112	275007	DAUPHETAL	11483	851	7,4	72036480	159
113	276003	FELSBERG, ST.	11330	284	2,5	83282157	136
114	178003	CAMBERG, ST.	11322	438	3,9	54662690	207
115	177002	ASSLAR, ST.	11309	870	7,7	43494082	260
116	177024	LICH, ST.	11237	481	4,3	77644355	145
117	180001	EPPSTEIN, ST.	11170	757	6,8	24198332	462
118	177015	GRUENBERG, ST.	11154	274	2,5	89263970	125
119	179028	SODEN-SALMUENSTER, BAD, ST.	11139	854	7,7	58599959	190
120	275011	GLADENBACH, ST.	11029	362	3,3	72281835	153
121	183011	OESTRICH-WINKEL, ST.	10892	670	6,2	59512212	183
122	172020	ROSSDORF	10855	763	7,0	20600939	527
123	183010	NIEDERNHAUSEN	10761	568	5,3	35248294	305
124	179023	RODENBACH	10742	564	5,3	16714876	643
125	172015	MUENSTER	10686	667	6,2	20783099	514
126	171016	LORSCH, ST.	10677	410	3,8	25230815	423
127	172011	GRÖSS-ZIMMERN	10626	1315	12,4	20766525	512
128	178007	HADAMAR, ST.	10612	392	3,7	40955783	259
129	181005	ERBACH, ST.	10544	892	8,5	61533908	171
130	179006	ERLENSEE	10522	966	9,2	18592641	566
131	177007	BUSECK	10516	373	3,5	38692173	272
132	274015	KAUFUNGEN	10422	410	3,9	26093980	399
133	179011	GRUENDAU	10419	402	3,9	67677304	154
134	171021	WALD-MICHELBAACH	10415	651	6,3	74349856	140
135	179029	STEINAU AN DER STRASSE, ST.	10363	374	3,6	104724779	99
136	177025	LINDEN, ST.	10291	465	4,5	22786235	452
137	173013	TREBUR	10279	475	4,6	50139919	205
138	179026	SCHOENECK	10248	782	7,6	21494273	477
139	183012	RUEDESHEIM AM RHEIN, ST.	10227	725	7,1	51569036	198
140	179030	WAECHTERSBAACH, ST.	10145	661	6,5	50735167	200
141	176011	USINGEN, ST.	10139	565	5,6	55859357	182
142	173003	BUETTELBOREN	10123	513	5,1	30011345	337
143	272016	NEUHOF	10081	216	2,1	90266419	112
144	179016	LANGENSELBOLD	10048	479	4,8	26251555	383
145	274020	NIESTETAL	10000	393	3,9	22185871	451
146	176010	STEINBACH (TAUNUS), ST.	9796	650	6,6	44035520	2226
147	171004	BRKENAU	9755	442	4,5	24565696	397
148	184016	SCHOTTEN, ST.	9663	124	1,3	133515080	72
149	274023	SCHAUENBURG	9599	200	2,1	30719227	312
150	177003	BIEBERTAL	9589	196	2,0	43915870	218
151	278011	SODDEN-ALLENDORF, BAD, ST.	9566	152	1,6	74113862	129
152	179027	SINNTAL	9427	131	1,4	111873046	84
153	177005	BRAUNFELS, ST.	9393	380	4,0	47102433	199
154	273008	HERINGEN(WERRA), ST.	9392	85	0,9	61210741	153
155	173008	NAUHEIM	9376	1138	12,1	13771972	681
156	184015	SCHLITZ, ST.	9355	254	2,7	142070611	66
157	177022	LAUBACH, ST.	9325	568	6,1	97018295	96
158	177012	ESCHENBURG	9291	405	4,4	45711257	203
159	171007	FUERTH	9282	547	5,9	38413588	242
160	278010	SONTRA, ST.	9281	246	2,7	111306144	83
161	185022	ROSCHACH V.D.HOEHE, ST.	9237	717	7,8	45326430	204
162	177021	LANGGOENS	9106	509	5,6	52718883	173
163	178018	WEILMUNSTER	8990	363	4,0	77107321	117
164	183014	SCHWALBACH, BAD, ST.	8919	657	7,4	40277006	221
165	180008	KRIFTTEL	8902	1026	11,5	6757704	1317
166	177011	EHRINGSHAUSEN	8737	733	8,4	45460631	192
167	184013	MUECKE	8704	86	1,0	86237958	101
168	275021	WETTER (HESSEN), ST.	8681	132	1,5	104575665	83
169	274007	FULDABRUECK	8599	136	1,6	17852068	482
170	178013	RUNKEL, ST.	8584	155	1,8	43736398	196
171	185001	ALTENSTADT	8482	453	5,3	30068463	282
172	177026	LÖLLAR, ST.	8467	1232	14,6	21892695	387
173	275017	NEUSTADT (HESSEN), ST.	8455	715	8,5	56874315	149
174	182003	EGELSBACH	8453	566	6,7	14807511	571
175	178008	HUENFELDEN	8298	146	1,8	62699034	132
176	171017	MODERLENBACH	8276	555	6,7	27196046	304
177	179022	ORB, BAD, ST.	8250	197	2,4	47781417	173
178	181008	HOECHST I.ODN.	8145	732	9,0	30519719	267
179	185016	NIDDATAI, ST.	8125	218	2,7	40236146	202
180	275009	ENDBACH, BAD	8104	120	1,5	39841287	203

GEMEINDEN NACH DER WOHNBEVÖLKERUNGSAZHL AM 31.12.78

LFD. NR.	GEMEINDE- SCHLUSSELN.	GEMEINDE	WOHNBE- VÖLKERUNG AM 31.12.78	DARUNTER NICHTDEUTSCHE ANZAHL	V.H.	GEMÄRKUNGS- FLÄCHE IN QM AM 01.01.78	EIN- WOHNER JE QKM
181	173004	GERNSHEIM, ST.	8043	488	6,1	40107862	201
182	185024	WOELFERSHEIM	8024	185	2,3	43148177	186
183	179017	LINSINGERICHT	8022	234	2,9	29824805	269
184	171003	BIBLIS	8011	290	3,6	40434645	198
185	181009	KÖENIG, BAD	7944	404	5,1	46722691	170
186	171019	RIMBACH	7937	346	4,4	23152449	343
187	177019	HUETTENBERG	7901	181	2,3	40810904	194
188	178004	DORNBURG	7865	162	2,1	33204182	237
189	275008	EBSDORFERGRUND	7844	107	1,4	72854154	108
190	185018	ORTENBERG, ST.	7787	163	2,1	54721272	142
191	177030	REISKIRCHEN	7784	193	2,5	44974563	173
192	278003	GROSSALMERODE, ST.	7781	104	1,3	37623671	207
193	272005	EICHENZELL	7668	157	2,0	56023491	137
194	276025	WABERN	7628	161	2,1	51383066	148
195	272007	FLIEDEN	7602	144	1,9	49658202	153
196	185005	FLORSTADT	7597	152	2,0	39602161	192
197	276004	FRIELENDORF	7518	40	0,5	85847159	88
198	184009	HOMBERG (OHM), ST.	7460	348	4,7	88021764	85
199	276007	GUDENSBERG, ST.	7411	159	2,1	46492486	159
200	176007	NEU-ANSPACH	7409	365	4,9	36141823	205
201	172021	SCHAAFHEIM	7380	425	5,8	32176364	229
202	272009	GROSSENLUEDER	7274	58	0,8	73926976	98
203	177035	STAUFENBERG, ST.	7264	450	6,2	28109216	258
204	176009	SCHMITTEN	7220	484	6,7	35497121	203
205	274001	AHNATAL	7187	95	1,3	18058988	398
206	181013	REICHELSCHEIM (ODENWALD)	7139	533	7,5	58205571	123
207	183006	HUENSTETTEN	7081	155	2,2	50519313	140
208	272006	EITERFELD	7074	99	1,4	89826777	79
209	277020	WALDECK, ST.	7040	107	1,5	115736430	61
210	176012	WEHRHEIM	6921	302	4,4	38379554	180
211	171014	LAUTERTAL	6879	124	1,8	30760846	224
212	179002	BIEBERGEMUEND	6876	130	1,9	78533674	88
213	178006	ELZ	6864	325	4,7	16867183	407
214	274013	IMMENHAUSEN, ST.	6813	199	2,9	28544321	239
215	181001	BEERFELDEN, ST.	6772	537	7,9	71176806	95
216	185007	GEDERN, ST.	6753	318	4,7	75242042	90
217	179014	HASSELROTH	6746	503	7,5	18922320	357
218	182008	MAINHAUSEN	6730	399	5,9	17873824	377
219	276017	NEUKIRCHEN, ST.	6696	94	1,4	66289418	101
220	181003	BREURBERG, ST.	6646	1102	16,6	30762623	216
221	180009	LIEDERBACH	6636	685	10,3	6202057	1070
222	276024	SPANGENBERG, ST.	6629	206	3,1	97698142	68
223	277019	VOLKMARSSEN, ST.	6557	105	1,6	67465223	97
224	276002	EDEMUESENDE	6555	132	2,0	25822421	254
225	177014	GREIFENSTEIN	6553	201	3,1	67480846	97
226	274004	CALDEN	6534	54	0,8	54854721	119
227	178015	VILLMAR	6478	133	2,1	43096472	150
228	172001	ALSBACH-HAEHNLEIN	6403	291	4,5	15780567	406
229	183001	AARBERGEN	6385	825	12,9	33939390	188
230	180012	SULZBACH (TAUNUS)	6367	476	7,5	7847539	811
231	179010	GROSSKROTZENBURG	6311	419	6,6	7442771	848
232	274029	ZIERENBERG, ST.	6252	181	2,9	86572693	72
233	275005	BREIDENBACH	6228	562	9,0	44852677	139
234	277008	EDERTAL	6228	91	1,5	115724579	54
235	178014	SELTERS (TAUNUS)	6193	188	3,0	40449581	153
236	178002	BRECHEN	6157	96	1,6	24868095	248
237	277022	WILLINGEN (UPLAND)	6134	117	1,9	80190975	76
238	275006	COELBE	6132	87	1,4	26665191	230
239	177008	DIETZHOELZTAL	6103	345	5,7	37444827	163
240	177033	SINN	6101	341	5,6	18681422	327
241	183004	HEIDENROD	6093	141	2,3	95871866	64
242	275020	WEIMAR	5955	50	0,8	47060631	127
243	278006	MEINHARD	5926	54	0,9	39630139	150
244	177013	FERNWALD	5895	194	3,3	21579234	273
245	274005	EMSTAL	5892	149	2,5	38686173	152
246	272008	GRERSFELD (RHOEN), ST.	5834	107	1,8	89361602	65
247	273012	LUDWIGSAU	5831	70	1,2	111906716	52
248	274011	HELISA	5815	57	1,0	25731453	226
249	274025	TRENDELBURG, ST.	5790	35	0,6	69337103	84
250	172006	ERZHAUSEN	5779	582	10,1	7407118	780
251	173001	BIEBESHEIM	5777	572	9,9	18684151	309
252	181010	LUETZELBACH	5734	307	5,4	35460371	162
253	273020	WILDECK	5732	51	0,9	39869352	144
254	274009	GREBENSTEIN, ST.	5730	77	1,3	49809493	115
255	277007	DIEMELSTADT, ST.	5729	208	3,6	82561643	69
256	185020	REICHELSCHEIM(WETTERAU), ST.	5712	176	3,1	27667292	206
257	183005	HOHENSTEIN	5710	130	2,3	63829074	89
258	272001	BURGHHAUN	5692	57	1,0	65052718	88
259	179003	BIRSTEIN	5681	55	1,0	86626322	66
260	275013	LAHNATAL	5622	235	4,2	40474586	139
261	277018	VOEHL	5610	74	1,3	98796880	57
262	172017	OTZBERG	5544	141	2,5	41934512	132
263	176013	WEILROD	5466	162	3,0	71163710	77
264	183013	SCHLANGENBAD	5462	284	5,2	36512774	150
265	272014	KALBACH	5397	38	0,7	70704961	76
266	177031	SCHOEFFENGRUND	5393	76	1,4	34065364	158
267	273015	NIEDERAULA	5337	181	3,4	64187712	83
268	278012	WALDKAPPEL, ST.	5301	18	0,3	96469410	55
269	278014	WEHRETEL	5256	55	1,0	38919074	135
270	276011	KNUELLWALD	5213	23	0,4	100549125	52

GEMEINDEN NACH DER WOHNBEVÖLKERUNGSZAHL AM 31.12.78

LFD. NR.	GEMEINDE- SCHLUESSELNR.	GEMEINDE	WOHNBE- VÖLKERUNG AM 31.12.78	DARUNTER NICHTDEUTSCHE ANZAHL	V.H.	GEMARKUNGS- FLÄCHE IN QM AM 01.01.78	EIN- WOHNER JE QKM
271	278013	WANFRIED, ST.	5201	45	0,9	46883377	111
272	185004	ECHZELL	5199	142	2,7	37620637	138
273	276026	WILLINGSHAUSEN	5148	27	0,5	59933062	86
274	172005	EPPERTSHAUSEN	5132	373	7,3	13085605	392
275	183017	WALLUF	5112	286	5,6	6740715	758
276	178016	WALDBRUNN (WESTERWALD)	5096	224	4,4	29736586	171
277	273016	PHILIPPSTHAL (WERRA)	5096	27	0,5	21312012	239
278	277003	BATTENBERG (EDER), ST.	5065	263	5,2	64743933	78
279	176002	GLASHUETTEN	5058	419	8,3	27074931	187
280	177029	RABENAU	5055	53	1,0	43400988	116
281	272011	HOFBIEBER	5045	47	0,9	87181773	58
282	272022	TANN (RHOEN), ST.	5004	46	0,9	60443906	83
283	277006	DIEMELSE	4985	41	0,8	121704608	41
284	275014	LOHRA	4975	37	0,7	49081521	101
285	185025	WOELLSTADT	4948	170	3,4	15384713	322
286	171022	ZWINGENBERG, ST.	4919	175	3,6	5619612	875
287	185017	OBER-MOERLEN	4901	122	2,5	37641863	130
288	274018	NAUMBURG, ST.	4859	29	0,6	66188023	73
289	177027	MITTENNAAR	4847	216	4,5	35174769	138
290	184007	GREBENHAIN	4787	61	1,3	91632966	52
291	171015	LINDENFELS, ST.	4739	215	4,5	21087650	225
292	179019	NEUBERG	4728	269	5,7	10541041	449
293	272010	HILDERS	4714	66	1,4	70387251	67
294	185013	MUENZENBERG, ST.	4676	82	1,8	31640799	148
295	171006	EINHAUSEN	4664	78	1,7	26666563	175
296	178001	BESSELICH	4648	185	4,0	31491036	148
297	275002	AMONEBURG, ST.	4640	12	0,3	43952512	106
298	179004	BRACHTTAL	4625	169	3,7	30851323	150
299	183009	LORCH, ST.	4622	111	2,4	54539889	85
300	173012	STOCKSTADT AM RHEIN	4613	410	8,9	18729974	246
301	184008	HERBSTSTEIN, ST.	4608	30	0,7	79988279	58
302	277005	BURGWALD	4602	37	0,8	41302604	111
303	177023	LEUN, ST.	4590	96	2,1	28667738	160
304	178011	MENGERSKIRCHEN	4589	155	3,4	30819380	149
305	273019	SCHENKLENGSFELD	4587	24	0,5	63784803	72
306	273001	ALHEIM	4580	32	0,7	63844973	72
307	177010	DRIEDORF	4565	338	7,4	47541251	96
308	178019	WEINBACH	4532	37	0,8	37656182	120
309	277017	TWISTETAL	4519	55	1,2	74003781	61
310	274022	REINHARDSHAGEN	4493	87	1,9	12983768	346
311	276018	NIEDENSTEIN, ST.	4481	73	1,6	30621694	146
312	277012	HAINA (KLOSTER)	4476	66	1,5	91311147	49
313	274006	ESPENAU	4445	94	2,1	13593094	327
314	277001	ALLENDORF (EDER)	4436	221	5,0	41792462	106
315	274014	KARLSHAFEN, BAD, ST.	4432	157	3,5	14853446	298
316	274024	SOEHREWALD	4428	58	1,3	58951478	75
317	172003	BICKENBACH	4406	323	7,3	9286733	474
318	177006	BREITSCHEID	4406	95	2,2	31743826	139
319	274010	HABICHTSWALD	4386	42	1,0	28147690	156
320	277015	LICHTENFELS, ST.	4377	24	0,5	96725535	45
321	178010	LOEHNBERG	4354	171	3,9	33823403	129
322	172013	MODAUTAL	4338	87	2,0	31794180	136
323	183016	WALDEMS	4337	111	2,6	36693221	118
324	276008	GUXHAGEN	4331	27	0,6	26270827	165
325	181002	BRENSBACH	4308	141	3,3	23165958	186
326	275018	RAUSCHENBERG, ST.	4275	16	0,4	67324358	64
327	177018	HOHENAHR	4148	16	0,4	45659470	91
328	275019	STEFFENBERG	4148	161	3,9	24322087	171
329	177036	WALDSOLMS	4057	64	1,6	44549617	91
330	276013	MALSFELD	4026	27	0,7	34487326	117
331	171012	HIRSCHHORN (NECKAR), ST.	4002	385	9,6	30864285	130
332	273011	KIRCHHEIM	3919	117	3,0	50641807	77
333	276015	MORSCHEN	3913	33	0,8	47939588	82
334	185019	RANSTADT	3881	73	1,9	34183807	114
335	272012	HOSENFELD	3880	20	0,5	50713252	77
336	185012	LIMESHAIN	3873	218	5,6	12513169	310
337	171018	NECKARSTEINACH, ST.	3856	104	2,7	22059734	175
338	171008	GORXHEIMERTAL	3823	97	2,5	10460505	365
339	172009	GROSS-BIEBERAU, ST.	3823	250	6,5	18271084	209
340	176003	GRAEVENWIESBACH	3792	193	5,1	43131076	88
341	278007	MEISSNER	3779	45	1,2	44807271	84
342	185021	ROCKENBERG	3734	84	2,2	16142826	231
343	272003	EBERSBURG	3711	16	0,4	37066027	100
344	278009	RINGGAU	3705	9	0,2	66482835	56
345	275010	FRONHAUSEN	3659	28	0,8	27888519	131
346	273010	HOHENRODA	3636	10	0,3	35741761	102
347	274003	BREUNA	3611	10	0,3	40468120	89
348	277011	GEMUENDEN (WOHRA), ST.	3593	76	2,1	58672680	61
349	274016	LIEBENAU, ST.	3592	10	0,3	48853594	74
350	274021	OBBERWESER	3585	15	0,4	41160375	87
351	275003	ANGELBURG	3560	103	2,9	16717714	213
352	273013	NENTERSHAUSEN	3528	114	3,2	57059845	62
353	177001	ALLENDORF (LUMDA), ST.	3522	29	0,8	22008243	160
354	184019	WARTENBERG	3509	28	0,8	39543862	89
355	179012	HAMMERSBACH	3508	80	2,3	20148235	174
356	275016	MUENCHHAUSEN	3505	14	0,4	41543981	84
357	276016	NEUNTAL	3487	33	0,9	38648161	90
358	171010	GROSS-ROHRHEIM	3427	116	3,4	19559990	175
359	183008	KIEDRICH	3421	126	3,7	12343588	277
360	276019	OBERAULA	3384	58	1,7	43892171	77

GEMEINDEN NACH DER WOHNBEVÖLKERUNGSZAHL AM 31.12.78

LFD. NR.	GEMEINDE- SCHLÜSSELNR.	GEMEINDE	WOHNBE- VÖLKERUNG AM 31.12.78	DARUNTER NICHTDEUTSCHE ANZAHL	V.H.	GEMARKUNGS- FLÄCHE IN QM AM 01.01.78	EIN- WOHNER JE QKM
361	277013	HATZFELD (EDER), ST.	3330	125	3,8	58522936	57
362	172012	MESSEL	3323	189	5,7	14698397	226
363	179015	JOSSGRUND	3281	40	1,2	50718142	65
364	184010	KIRTRF, ST.	3262	30	0,9	79879259	41
365	184017	SCHWALMTAL	3255	20	0,6	54388330	60
366	278004	HERLESHAUSEN	3230	17	0,5	59830589	54
367	184018	ULRICHSTEIN, ST.	3218	29	0,9	65613847	49
368	273007	HAUNETAL	3207	55	1,7	54907183	58
369	184004	FREIENSTEINAU	3203	6	0,2	65666378	49
370	276006	GILSERBERG	3196	8	0,3	61569493	52
371	273006	HAUNECK	3174	25	0,8	17746316	179
372	274027	WAHLSBURG	3167	40	1,3	11427637	277
373	276021	SCHRECKSBACH	3158	1	0,0	36605385	86
374	179021	NIEDERDORFELDEN	3149	225	7,1	6552405	481
375	276027	ZWESTEN	3075	50	1,6	39382992	78
376	177004	BISCHOFFEN	3062	30	1,0	35371056	87
377	277009	FRANKENAU, ST.	3050	11	0,4	57309800	53
378	181004	BROMBACHTAL	3040	118	3,9	20438840	149
379	273014	NEUENSTEIN	3003	7	0,2	64842110	46
380	184003	FELDATAL	3000	29	1,0	55688685	54
381	184005	GEMUENDEN (FELDA)	2984	36	1,2	54996753	54
382	171009	GRASELLENBACH	2950	193	6,5	22873935	129
383	177032	SIEGBACH	2945	51	1,7	29077335	101
384	185008	GLAUBURG	2922	42	1,4	12664739	231
385	276010	JESBERG	2872	66	2,3	49776491	58
386	184006	GREBENAU, ST.	2867	21	0,7	55376846	52
387	184014	ROMROD, ST.	2825	39	1,4	54424580	52
388	185009	HIRZENHAIN	2751	265	9,6	16088592	171
389	272004	EHRNBERG	2674	6	0,2	40833495	65
390	179024	RONNEBURG	2651	72	2,7	14251771	186
391	181006	FRAENKISCH-CRUMBACH	2591	39	1,5	16093728	161
392	273017	RONSHAUSEN	2564	32	1,2	37653982	68
393	272002	DIPPERZ	2536	76	3,0	30079926	84
394	273005	FRIEDEWALD	2517	13	0,5	39625192	64
395	272019	POPPENHAUSEN (WASSERKUPPE)	2512	100	4,0	40760175	62
396	272021	SALZSCHLIRF, BAD	2511	51	2,0	13039442	193
397	184012	LAUTERTAL	2505	8	0,3	53581860	47
398	272017	NUESTTAL	2477	21	0,8	45518668	54
399	276020	OTTRAU	2452	9	0,4	48496644	51
400	185011	KEFENROD	2438	22	0,9	30665420	79
401	276012	KOERLE	2387	30	1,3	17491472	136
402	178012	MERENBERG	2368	16	0,7	23094935	103
403	179007	FLOERSBACHTAL	2319	18	0,8	52101306	45
404	181014	ROTHENBERG	2307	33	1,4	30471477	76
405	172007	FISCHBACHTAL	2268	25	1,1	13268732	171
406	275022	WOHRATAL	2174	11	0,5	30666098	71
407	181012	MOSSAUTAL	2169	65	3,0	48503167	45
408	171001	ABTSTEINACH	2102	39	1,9	11031205	191
409	277016	ROSENTHAL, ST.	2058	13	0,6	51538270	40
410	178005	ELBTAL	2046	42	2,1	11109867	184
411	184002	ANTRIFTTAL	2025	13	0,6	26588414	76
412	278001	BERKATAL	1995	21	1,1	19565116	102
413	273003	BREITENBACH A.HERZBERG	1909	25	1,3	42101492	45
414	278008	NEU-EICHENBERG	1899	26	1,4	27528534	69
415	273004	CORNBERG	1851	26	1,4	23334634	79
416	272020	RASDORF	1594	5	0,3	30059386	53
417	277004	BROMSKIRCHEN	1552	48	3,1	35254864	44
418	274019	NIESTE	1488	1	0,1	4048409	367
419	276023	SCHWARZENBORN, ST.	1314	16	1,2	26930091	49
420	278015	WEISSENBORN	1252	7	0,6	15605342	80
421	181015	SENSBACHTAL	1054	9	0,9	33934690	31
422	181007	HESENHECK	865	60	6,9	29986117	29
423	274200	GUTSBEZIRK REINHARDSWALD	4	0	0,0	182689672	0
424	179200	GUTSBEZIRK SPESSART	0	0	0,0	89201453	0
425	278200	GUTSBEZIRK KAUFUNGER WALD	0	0	0,0	50317522	0

GEMEINDEN NACH DEM AUSLAENDERANTEIL AM 31.12.78

LFD. NR.	GEMEINDE- SCHLUESSELNR.	GEMEINDE	WOHNBE- VOELKERUNG AM 31.12.78	DARUNTER NICHTDEUTSCHE ANZAHL V.H.	GEMARKUNGS- FLAECHE IN QM AM 01.01.78	EIN- WOHNER JE QKM	
1	173007	KELSTERBACH, ST.	14043	3130	22,3	15325418	916
2	173011	RUESSELSHEIM, ST.	63363	12723	20,1	58352353	1086
3	275001	STADTALLENDORF, ST.	20232	3796	18,8	78301623	258
4	112000	FRANKFURT AM MAIN, ST.	631007	113368	18,0	248872007	2535
5	181003	BREUBERG, ST.	6646	1102	16,6	30762623	216
6	115000	OFFENBACH AM MAIN, ST.	111515	18219	16,3	45242651	2465
7	173009	RAUNHEIM, ST.	11965	1789	15,0	12605790	949
8	173014	MOERFELDEN-WALLDORF, ST.	29396	4371	14,9	44158951	666
9	177026	LOLLAR, ST.	8467	1232	14,6	21892695	387
10	179013	HANAU, ST.	85663	12433	14,5	76947393	1113
11	180004	HATTERSHEIM AM MAIN, ST.	23483	3369	14,3	15811181	1485
12	182005	OBERTSHAUSEN	20374	2895	14,2	13559101	1503
13	173002	BISCHOFSHEIM	12204	1708	14,0	9045795	1349
14	172002	BABENHAUSEN, ST.	13971	1910	13,7	66855178	209
15	172008	GRIESHEIM, ST.	20469	2812	13,7	21396485	956
16	183001	AARBERGEN	6385	825	12,9	33939390	188
17	173005	GINSHEIM-GUSTAVSBURG	15435	1979	12,8	13925179	1108
18	173006	GROSS-GERAU, ST.	20838	2669	12,8	54454328	383
19	172011	GROSS-ZIMMERN	10626	1315	12,4	20766525	512
20	182010	NEU-ISENBURG, ST.	36244	4417	12,2	24290548	1492
21	173008	NAUHEIM	9376	1138	12,1	13771972	681
22	182001	DIETZENBACH, ST.	24040	2906	12,1	21673857	1109
23	172023	WEITERSTADT	17970	2094	11,7	34397316	522
24	179018	MAINTAL, ST.	36069	4181	11,6	32396799	1113
25	176005	KOENIGSTEIN IM TAUNUS, ST.	16709	1919	11,5	25065276	666
26	180008	KRIFFEL	8902	1026	11,5	6757704	1317
27	171020	VIERNHEIM, ST.	29569	3263	11,0	48408118	611
28	180011	SODEN AM TAUNUS, BAD, ST.	18388	1964	10,7	12467965	1475
29	176004	HOMBURG V.D.HOEHE, BAD, ST.	50758	5375	10,6	51134812	993
30	180002	ESCHBORN, ST.	17713	1830	10,3	12144268	1459
31	180009	LIEDERBACH	6636	685	10,3	6202057	1070
32	182002	DREIEICH, ST.	39649	4072	10,3	53346498	743
33	182007	LANGEN, ST.	29471	3041	10,3	29116411	1012
34	182009	MUEHLHEIM AM MAIN, ST.	24318	2490	10,2	20736331	1173
35	172006	ERZHAUSEN	5779	582	10,1	7407118	780
36	116000	WIESBADEN, LANDESH.-ST.	271436	26792	9,9	204014535	1331
37	173001	BIEBESHEIM	5777	572	9,9	18684151	309
38	180003	FLORSHEIM AM MAIN, ST.	16480	1612	9,8	22963271	718
39	171012	HIRSCHHORN (NECKAR), ST.	4002	385	9,6	30864285	130
40	176008	OBERSSEL (TAUNUS), ST.	39409	3800	9,6	45369417	869
41	185009	HIRZENHAIN	2751	265	9,6	16088592	171
42	172016	OBBER-RAMSTADT, ST.	12811	1190	9,3	41884000	306
43	172018	PFUNGSTADT, ST.	23125	2159	9,3	42525223	544
44	172010	GROSS-UMSTADT, ST.	18402	1693	9,2	86800252	212
45	179006	ERLENSEE	10522	966	9,2	18592641	566
46	111000	DARMSTADT, ST.	138337	12484	9,0	122377097	1130
47	181008	HOECHST I.O.DW.	8145	732	9,0	30519719	267
48	275005	BREIDENBACH	6228	562	9,0	44852677	139
49	173012	STOCKSTADT AM RHEIN	4613	410	8,9	18729974	246
50	183007	IDSTEIN, ST.	17658	1517	8,6	79583819	222
51	180007	KELKHEIM (TAUNUS), ST.	26911	2282	8,5	30738074	875
52	180010	SCHWALBACH AM TAUNUS, ST.	15125	1292	8,5	6475274	2334
53	181005	ERBACH, ST.	10544	892	8,5	61533908	171
54	182012	ROEDERMARK	21127	1803	8,5	30010390	704
55	185014	NAUHEIM, BAD, ST.	26443	2242	8,5	32540732	813
56	275017	NEUSTADT (HESSEN), ST.	8455	715	8,5	56874315	149
57	177011	EHRINGSHAUSEN	8737	733	8,4	45460631	192
58	185023	VILBEL, BAD, ST.	25736	2159	8,4	25645821	1003
59	176002	GLASHUETTEN	5058	419	8,3	27074931	187
60	277002	AROLSEN, ST.	15996	1333	8,3	126316928	127
61	182004	HAINBURG	13143	1076	8,2	15938038	825
62	181001	BEERFELDEN, ST.	6772	537	7,9	71176806	95
63	176001	FRIEDRICHSDORF, ST.	21040	1635	7,8	30162143	698
64	182011	RODGAU	34004	2640	7,8	65042934	523
65	185022	ROSBACH V.D.HOEHE, ST.	9237	717	7,8	45326430	204
66	177002	ASSLAR, ST.	11309	870	7,7	43494082	260
67	179028	SODEN-SALMUENSTER, BAD, ST.	11139	854	7,7	58599959	190
68	181011	MICHELSTADT, ST.	13724	1056	7,7	86972454	158
69	176006	KRONBERG IM TAUNUS, ST.	17486	1328	7,6	18624136	939
70	179026	SCHONECK	10248	782	7,6	21494273	477
71	179014	HASSELROTH	6746	503	7,5	18922320	357
72	180012	SULZBACH (TAUNUS)	6367	476	7,5	7847539	811
73	181013	REICHELSHEIM (ODENWALD)	7139	533	7,5	58205571	123
74	177010	DRIEDORF	4565	338	7,4	47541251	96
75	183014	SCHWALBACH, BAD, ST.	8919	657	7,4	40277006	221
76	275007	DAUTPHETAL	11483	851	7,4	72036480	159
77	172003	BICKENBACH	4406	323	7,3	9286733	474
78	172005	EPPERTSHAUSEN	5132	373	7,3	13085605	392
79	179021	NIEDERDORFELDEN	3149	225	7,1	6552405	481
80	182006	HEUSENSTAMM, ST.	16774	1195	7,1	18500690	907
81	183012	RUEDESHEIM AM RHEIN, ST.	10227	725	7,1	51569036	198
82	117000	LAHN, ST.	153678	10698	7,0	225570765	681
83	172020	ROSSDORF	10855	763	7,0	20600939	527
84	177016	HAIGER, ST.	17848	1249	7,0	106642853	167
85	181007	HESSENECK	865	60	6,9	29986117	29
86	180001	EPPSTEIN, ST.	11170	757	6,8	24198332	462
87	182013	SELIGENSTADT, ST.	17011	1158	6,8	30830233	552
88	171017	MOERLENBACH	8276	555	6,7	27196046	304
89	176009	SCHMITTEN	7220	484	6,7	35497121	203
90	182003	EGELSBACH	8453	566	6,7	14807511	571

GEMEINDEN NACH DEM AUSLAENDERANTEIL AM 31.12.78

LFD. NR.	GEMEINDE- SCHLUESSELNR.	GEMEINDE	WOHNBE- VOELKERUNG AM 31.12.78	DARUNTER NICHTDEUTSCHE ANZAHL	V.H.	GEMARKUNGS- FLAECHE IN QM AM 01.01.78	EIN- WOHNER JE QKM
91	212000	KASSEL, ST.	197677	13223	6,7	106958626	1848
92	171013	LAMPERTHEIM, ST.	31376	2083	6,6	71993902	436
93	176010	STEINBACH (TAUNUS), ST.	9796	650	6,6	4403520	2226
94	179010	GROSSKROTZENBURG	6311	419	6,6	7442771	848
95	272023	FULDA, ST.	57404	3761	6,6	104027877	552
96	171002	BENSHEIM, ST.	32748	2137	6,5	57855221	566
97	171009	GRASELLENBACH	2950	193	6,5	22873935	129
98	172009	GROSS-BIEBERAU, ST.	3823	250	6,5	18271084	209
99	179030	WAECHTERSACH, ST.	10145	661	6,5	50735167	200
100	180006	HOFHEIM AM TAUNUS, ST.	33207	2154	6,5	57366963	579
101	177017	HERBORN, ST.	21527	1367	6,4	63754722	338
102	171021	WALD-MICHELBAACH	10415	651	6,3	74349856	140
103	185006	FRIEDBERG (HESSEN), ST.	24300	1529	6,3	50180349	484
104	172015	MUENSTER	10686	667	6,2	20783099	514
105	177035	STAUFENBERG, ST.	7264	450	6,2	28109216	258
106	183011	OESTRICH-WINKEL, ST.	10892	670	6,2	59512212	183
107	183015	TAUNUSSTEIN, ST.	25102	1559	6,2	67004037	375
108	277021	WILDUNGEN, BAD, ST.	15356	958	6,2	120077946	128
109	171011	HEPPENHEIM (BERGSTR.), ST.	23933	1449	6,1	52119704	459
110	173004	GERNSHEIM, ST.	8043	488	6,1	40107862	201
111	177022	LAUBACH, ST.	9325	568	6,1	97018295	96
112	177028	POHLHEIM, ST.	13380	814	6,1	37997202	352
113	179009	GELNHAUSEN, ST.	18188	1116	6,1	45203336	402
114	173010	RIEDSTADT	17079	1021	6,0	73755052	232
115	171007	FUERTH	9282	547	5,9	38413588	242
116	182008	MAINHAUSEN	6730	399	5,9	17873824	377
117	172014	MUEHLTAL	12349	722	5,8	25331589	488
118	172019	REINHEIM, ST.	15054	868	5,8	27704949	543
119	172021	SCHAAFHEIM	7380	425	5,8	32176364	229
120	185010	KARBEN, ST.	17647	1019	5,8	43954792	402
121	171005	BUERSTADT, ST.	14385	814	5,7	34467369	417
122	172012	MESEL	3323	189	5,7	14698397	226
123	172022	SEEHEIM-JUGENHEIM	15474	877	5,7	27963110	553
124	177008	DIETZHOELZTAL	6103	345	5,7	37444827	163
125	179019	NEUBERG	4728	269	5,7	10541041	449
126	176011	USINGEN, ST.	10139	565	5,6	55859357	182
127	177021	LANGGOENS	9106	509	5,6	52718883	173
128	177033	SINN	6101	341	5,6	18681422	327
129	183017	WALLUF	5112	286	5,6	6740715	758
130	165012	LIMESHAIN	3873	218	5,6	12513169	310
131	178009	LIMBURG A.D. LAHN, ST.	28431	1568	5,5	45137977	630
132	180005	HOCHHEIM AM MAIN, ST.	14862	812	5,5	19428465	765
133	183002	ELTVILLE AM RHEIN, ST.	15397	844	5,5	46751701	329
134	181010	LUETZELBACH	5734	307	5,4	35460371	162
135	183003	GEISENHEIM, ST.	11926	647	5,4	40338105	296
136	275015	MARBURG, UNIV.-STADT	73954	3968	5,4	123939469	597
137	277014	KORBACH, ST.	22827	1244	5,4	123977044	184
138	179023	RODENBACH	10742	564	5,3	16714876	643
139	183010	NIEDERNHAUSEN	10761	568	5,3	35248294	305
140	185001	ALTENSTADT	8482	453	5,3	30068463	282
141	185003	BUZBACH, ST.	20956	1109	5,3	106611689	197
142	177034	SOLMS, ST.	12667	657	5,2	34028739	172
143	183013	SCHLANGENBAD	5462	284	5,2	36512774	350
144	276014	MELSUNGEN, ST.	13264	684	5,2	63099262	210
145	277003	BATTENBERG (EDER), ST.	5065	263	5,2	64743933	78
146	173003	BUETTLEBORN	10123	513	5,1	30011345	337
147	176003	GRAEVENWIESBACH	3792	193	5,1	43131076	88
148	181009	KOENIG, BAD	7944	404	5,1	46722691	170
149	177009	DILLENBURG, ST.	23756	1192	5,0	83838673	283
150	179005	BRUCHKOEDEL, ST.	17736	878	5,0	29652957	598
151	277001	ALLENDORF (EDER)	4436	221	5,0	41792462	106
152	172004	DIEBURG, ST.	12745	620	4,9	23602074	540
153	176007	NEU-ANSBACH	7409	365	4,9	26141823	205
154	275004	BIEDENKOPF, ST.	14707	715	4,9	90328841	163
155	179016	LANGENSELBOLO	10048	479	4,8	26251555	383
156	178006	ELZ	6864	325	4,7	16867183	407
157	184009	HOMBERG (OHM), ST.	7460	348	4,7	88021764	85
158	185007	GEDERN, ST.	6753	318	4,7	75242042	90
159	173013	TREBUR	10279	475	4,6	50139919	205
160	171004	BIRKENAU	9755	442	4,5	24565696	397
161	171015	LINDENFELS, ST.	4739	215	4,5	21087650	225
162	172001	ALSBACH-HAEHNLEIN	6403	291	4,5	15780567	406
163	177025	LINDEN, ST.	10291	465	4,5	22786235	452
164	177027	MITTENAAR	4847	216	4,5	35174769	138
165	171019	RIMBACH	7937	346	4,4	23152449	343
166	176012	WEHRHEIM	6921	302	4,4	38379554	180
167	177012	ESCHENBURG	9291	405	4,4	45711257	203
168	178016	WALDRUNN (WESTERWALD)	5096	224	4,4	29736586	171
169	274017	LOHFELDEN	11524	507	4,4	16489406	699
170	177024	LICH, ST.	11237	481	4,3	77644355	145
171	273002	BEBRA, ST.	15465	658	4,3	93620543	165
172	278016	WITZENHAUSEN, ST.	17070	738	4,3	126692890	135
173	185002	BUEDINGEN, ST.	16853	701	4,2	122835143	137
174	275013	LAHNTAL	5622	235	4,2	40474586	139
175	177005	BRAUNFELS, ST.	9393	380	4,0	47102433	199
176	178001	BESELICH	4648	185	4,0	31491036	148
177	178018	WEILMUNSTER	8990	363	4,0	77107321	117
178	272019	POPPENHAUSEN (WASSERKUPPE)	2512	100	4,0	40760175	62
179	178003	CAMBERG, ST.	11322	438	3,9	54662690	207
180	178010	LOHNBERG	4354	171	3,9	33823403	129

GEMEINDEN NACH DEM AUSLAENDERANTEIL AM 31.12.78

LFD. NR.	GEMEINDE- SCHLUESSELNR.	GEMEINDE	WOHNBE- VOELKERUNG AM 31.12.78	DARUNTER NICHTDEUTSCHE ANZAHL	V.H.	GEMARKUNGS- FLAECHE IN QM AM 01.01.78	EIN- WOHNER JE QKM
181	179011	GRUENDAU	10419	402	3,9	67677304	154
182	181004	BROMBACHTAL	3040	118	3,9	20438840	149
183	274015	KAUFUNGEN	10422	410	3,9	26093980	399
184	274020	NIESTETAL	10000	393	3,9	22185871	451
185	275019	STEFFENBERG	4148	161	3,9	24322087	171
186	171016	LORSCH, ST.	10677	410	3,8	25230815	423
187	184011	LAUTERBACH, ST.	14657	564	3,8	102004571	144
188	185015	NIDDA, ST.	16289	616	3,8	118337412	138
189	277013	HATZFELD (EDER), ST.	3330	125	3,8	58522936	57
190	178007	HADAMAR, ST.	10612	392	3,7	40955783	259
191	179004	BRACHTTAL	4625	169	3,7	30851323	150
192	183008	KIEDRICH	3421	126	3,7	12343588	277
193	171003	BIBLIS	8011	290	3,6	40434645	198
194	171022	ZWINGENBERG, ST.	4919	175	3,6	5619612	875
195	179008	FREIGERICHT	12590	449	3,6	33421513	377
196	179029	STEINAU AN DER STRASSE, ST.	10363	374	3,6	104724779	99
197	277007	DIEMELSTADT, ST.	5729	208	3,6	82561643	69
198	177007	BUSECK	10516	373	3,5	38692173	272
199	274014	KARLSHAFEN, BAD, ST.	4432	157	3,5	14853446	298
200	171010	GROSS-ROHRHEIM	3427	116	3,4	19559990	175
201	178011	MENGERSKIRCHEN	4589	155	3,4	30819380	149
202	179020	NIDDERAU, ST.	13391	454	3,4	46782827	286
203	185025	WOELLSTADT	4948	170	3,4	15384713	322
204	273015	NIEDERLAULA	5337	181	3,4	64187712	83
205	274012	HOFGEISMAR, ST.	13387	452	3,4	86312343	155
206	177013	FERNWALD	5895	194	3,3	21579234	273
207	181002	BRENSBACH	4308	141	3,3	23165958	186
208	273009	HERSFELD, BAD, ST.	28304	922	3,3	73808764	383
209	275011	GLADENBACH, ST.	11029	362	3,3	72281835	153
210	275012	KIRCHHAIN, ST.	15339	503	3,3	90922326	169
211	178017	WEILBURG, ST.	12173	393	3,2	57342787	212
212	273013	NENTERSHAUSEN	3528	114	3,2	57059845	62
213	274026	VELLMAR, ST.	15635	496	3,2	13958550	1120
214	177014	GREIFFENSTEIN	6553	201	3,1	67480846	97
215	185020	REICHELSCHEIM (WETTERAU), ST.	5712	176	3,1	27667292	206
216	276024	SPANGENBERG, ST.	6629	206	3,1	97698142	68
217	277004	BROMSKIRCHEN	1552	48	3,1	35254864	44
218	176013	WEILROD	5466	162	3,0	71163710	77
219	178014	SELTERS (TAUNUS)	6193	188	3,0	40449581	153
220	181012	MOSSAUTAL	2169	65	3,0	48503167	45
221	272002	DIPPERZ	2536	76	3,0	30079926	84
222	273011	KIRCHHEIM	3919	117	3,0	50641807	77
223	179017	LINSINGERICHT	8022	234	2,9	29824805	269
224	184001	ALSFELD, ST.	17997	520	2,9	129687605	139
225	274013	IMMENHAUSEN, ST.	6813	199	2,9	28544321	239
226	274029	ZIERENBERG, ST.	6252	181	2,9	86572693	72
227	275003	ANGELBURG	3560	103	2,9	16717714	213
228	276001	BORKEN (HESSEN), ST.	14134	410	2,9	82261374	172
229	171018	NECKARSTEINACH, ST.	3856	104	2,7	22059734	175
230	179024	RONNEBURG	2651	72	2,7	14251771	186
231	184015	SCHLITZ, ST.	9355	254	2,7	142070611	66
232	185004	ECHZELL	5199	142	2,7	37620637	138
233	185016	NIDDATAL, ST.	8125	218	2,7	40236146	202
234	274002	BAUNATAL, ST.	20983	566	2,7	38280844	548
235	278010	SONTRA, ST.	9281	246	2,7	111306144	83
236	177020	HUNGEN, ST.	11860	305	2,6	86754933	137
237	183016	WALDEMS	4337	111	2,6	36693221	118
238	276005	FRITZLAR, ST.	15058	386	2,6	88789234	170
239	278002	ESCHWEGE, ST.	24341	645	2,6	63235979	385
240	171008	GORXHEIMERTAL	3823	97	2,5	10460505	365
241	172017	OTZBERG	5544	141	2,5	41934512	132
242	177015	GRUENBERG, ST.	11154	274	2,5	89263970	125
243	177030	REISKIRCHEN	7784	193	2,5	44974563	173
244	185017	DBER-MOERLEN	4901	122	2,5	37641863	130
245	274005	EMSTAL	5892	149	2,5	38686173	152
246	276003	FELSBERG, ST.	11330	284	2,5	83282157	136
247	179022	ORB, BAD, ST.	8250	197	2,4	47781417	173
248	183009	LORCH, ST.	4622	111	2,4	54539889	85
249	277010	FRANKENBERG (EDER), ST.	16015	380	2,4	124802141	128
250	177019	HUETTENBERG	7901	181	2,3	40810904	194
251	179012	HAMMERSBACH	3508	80	2,3	20148235	174
252	183004	HEIDENROD	6093	141	2,3	95871866	64
253	183005	HOHENSTEIN	5710	130	2,3	63829074	89
254	185024	WOELFERSHEIM	8024	185	2,3	43148177	186
255	276010	JESBERG	2872	66	2,3	49776491	58
256	177006	BREITSCHEID	4406	95	2,2	31743826	139
257	183006	HUENSTETTEN	7081	155	2,2	50519313	140
258	185021	ROCKENBERG	3734	84	2,2	16142826	231
259	177023	LEUN, ST.	4590	96	2,1	28667738	160
260	178004	DORNBURG	7865	162	2,1	33204182	237
261	178005	ELBTAL	2046	42	2,1	11109867	184
262	178015	VILLMAR	6478	133	2,1	43096472	150
263	179025	SCHLUECHTERN, ST.	13750	286	2,1	113344622	121
264	185018	ORTENBERG, ST.	7787	163	2,1	54721272	142
265	272016	NEUHOF	10081	216	2,1	90266419	112
266	273018	ROTENBURG A.D.FULDA, ST.	14387	295	2,1	79790457	180
267	274006	ESPEAU	4445	94	2,1	13593094	327
268	274023	SCHAUENBURG	9599	200	2,1	30719227	312
269	276007	GUDENSBURG, ST.	7411	159	2,1	46492486	159
270	276025	WARERN	7628	161	2,1	51383066	148

GEMEINDEN NACH DEM AUSLAENDERANTEIL AM 31.12.78

LFD. NR.	GEMEINDE- SCHLUESSELNR.	GEMEINDE	WOHNBE- VOELKERUNG AM 31.12.78	DARUNTER NICHTDEUTSCHE ANZAHL	V.H.	GEMARKUNGS- FLAECHE IN QM AM 01.01.78	EIN- WOHNER JE QKM
271	277011	GEMUENDEN (WOHRA), ST.	3593	76	2,1	58672680	61
272	278005	HESSISCH LICHTENAU, ST.	13792	293	2,1	105852724	130
273	172013	MODAUTAL	4338	87	2,0	31794180	136
274	177003	BIEBERTAL	9589	196	2,0	43915870	218
275	185005	FLORSTADT	7597	152	2,0	39602161	192
276	272005	EICHENZELL	7668	157	2,0	56023491	137
277	272018	PETERSBERG	12725	257	2,0	35513489	358
278	272021	SALZSCHLIRF, BAD	2511	51	2,0	13039442	193
279	276002	EDERMUENDE	6555	132	2,0	25822421	254
280	171001	ABTSTEINACH	2102	39	1,9	11031205	191
281	179002	BIEBERGEMUEND	6876	130	1,9	78533674	88
282	185019	RANSTADT	3881	73	1,9	34183807	114
283	272007	FLIEDEN	7602	144	1,9	49658202	153
284	274022	REINHARDSHAGEN	4493	87	1,9	12983768	346
285	277022	WILLINGEN (UPLAND)	6134	117	1,9	80190975	76
286	171014	LAUTERTAL	6879	124	1,8	30760846	224
287	178008	HUENFELDEN	8298	146	1,8	62699034	132
288	178013	RUNKEL, ST.	8584	155	1,8	43736398	196
289	185013	MUENZENBERG, ST.	4676	82	1,8	31640799	148
290	272008	GERSFELD (RHOEN), ST.	5834	107	1,8	89361602	65
291	272013	HUENFELD, ST.	13944	251	1,8	119780201	116
292	272015	KUENZELL	12547	230	1,8	30268961	415
293	171006	EINHAUSEN	4664	78	1,7	26666563	175
294	177032	SIEGBACH	2945	51	1,7	29077335	101
295	273007	HAUNETAL	3207	55	1,7	54907183	58
296	274008	FULDATAL	12488	217	1,7	33630888	371
297	274028	WOLFHAGEN, ST.	12241	203	1,7	111789917	109
298	276019	OBERAULA	3584	58	1,7	43892171	77
299	177036	WALDSOLMS	4057	64	1,6	44549617	91
300	178002	BRECHEN	6157	96	1,6	24868095	248
301	274007	FULDABRUECK	8599	136	1,6	17852068	482
302	276009	HOMBERG (EFZE), ST.	14441	236	1,6	99926805	145
303	276018	NIEDENSTEIN, ST.	4481	73	1,6	30621694	146
304	276027	ZWESTEN	3075	50	1,6	39382992	78
305	277019	VOLKMAREN, ST.	6557	105	1,6	67465223	97
306	278011	SODDEN-ALLENDORF, BAD, ST.	9566	152	1,6	74113862	129
307	181006	FRAENKISCH-CRUMBACH	2591	39	1,5	16093728	161
308	275009	ENDBACH, BAD	8104	120	1,5	39841287	203
309	275021	WETTER (HESSEN), ST.	8681	132	1,5	104575665	83
310	276022	SCHWALMSTADT, ST.	17803	270	1,5	84744176	210
311	277008	EDERTAL	6228	91	1,5	115724579	54
312	277012	HAINA (KLOSTER)	4476	66	1,5	91311147	49
313	277020	WALDECK, ST.	7040	107	1,5	115736430	61
314	177031	SCHOEFFENGUND	5393	76	1,4	34065364	158
315	179027	SINNATAL	9427	131	1,4	111873046	84
316	181014	ROTHENBERG	2307	33	1,4	30471477	76
317	184014	ROMROD, ST.	2825	39	1,4	54424580	52
318	185008	GLAUBURG	2922	42	1,4	12664739	231
319	272006	EITERFELD	7074	99	1,4	89826777	79
320	272010	HILDERS	4714	66	1,4	70387251	67
321	273004	CORNBERG	1851	26	1,4	23334634	79
322	275006	COELBE	6132	87	1,4	26665191	230
323	275008	EBSDORFERGRUND	7844	107	1,4	72854154	108
324	276017	NEUKIRCHEN, ST.	6696	94	1,4	66289418	101
325	278008	NEU-EICHENBERG	1899	26	1,3	27528534	69
326	184007	GREBENHAIN	4787	61	1,3	91632966	52
327	184016	SCHOTTEN, ST.	9663	124	1,3	133515080	72
328	273003	BREITENBACH A.HERZBERG	1909	25	1,3	42101492	45
329	274001	AHNATAL	7187	95	1,3	18058988	398
330	274009	GREBENSTEIN, ST.	5730	77	1,3	49809493	115
331	274024	SOEHRWALD	4428	58	1,3	58951478	75
332	274027	WAHLBURG	3167	40	1,3	11427637	277
333	276012	KOERLE	2387	30	1,3	17491472	136
334	277018	VOEHL	5610	74	1,3	98796880	57
335	278003	GROSSALMERODE, ST.	7781	104	1,3	37623671	207
336	179015	JOSSGRUND	3281	40	1,2	50718142	65
337	184005	GEMUENDEN (FELDA)	2984	36	1,2	54996753	54
338	273012	LUDWIGSAU	5831	70	1,2	111906716	52
339	273017	RONSHAUSEN	2564	32	1,2	37653982	68
340	276023	SCHWARZENBORN, ST.	1314	16	1,2	26930091	49
341	277017	TWISTETAL	4519	55	1,2	74003781	61
342	278007	MEISSNER	3779	45	1,2	44807271	84
343	172007	FISCHBACHTAL	2268	25	1,1	13268732	171
344	278001	BERKATAL	1995	21	1,1	19565116	102
345	177004	BISCHOFFEN	3062	30	1,0	35371056	87
346	177029	RABENAU	5055	53	1,0	43400988	116
347	179003	BIRSTEIN	5681	55	1,0	86626322	66
348	184003	FELDATAL	3000	29	1,0	55688685	54
349	184013	MUECKE	8704	86	1,0	86237958	101
350	272001	BURGHAIN	5692	57	1,0	65052718	88
351	274010	HABICHTSWALD	4386	42	1,0	28147690	156
352	274011	HELSA	5815	57	1,0	25731453	226
353	278014	WEHRETAL	5256	55	1,0	38919074	135
354	181015	SENSBACHTAL	1054	9	0,9	33934690	31
355	184010	KIRTORF, ST.	3262	30	0,9	79879259	41
356	184018	ULRICHSTEIN, ST.	3218	29	0,9	65613847	49
357	185011	KEFENROD	2438	22	0,9	30665420	79
358	272011	HOFBIEBER	5045	47	0,9	87181773	58
359	272022	TANN (RHOEN), ST.	5004	46	0,9	60443906	83
360	273008	HERINGENWERRA), ST.	9392	85	0,9	61210741	153

GEMEINDEN NACH DEM AUSLAENDERANTEIL AM 31.12.78

LFD. NR.	GEMEINDE- SCHLUESSELNR.	GEMEINDE	WOHNBE- VOELKERUNG AM 31.12.78	DARUNTER NICHTDEUTSCHE ANZAHL	V.H.	GEMARKUNGS- FLAECHE IN QM AM 01.01.78	EIN- WOHNER JE QKM
361	273020	WILDECK	5732	51	0,9	39869352	144
362	276016	NEUENTAL	3487	33	0,9	38648161	90
363	278006	MEINHARD	5926	54	0,9	39630139	150
364	278013	WANFRIED, ST.	5201	45	0,9	46883377	111
365	177001	ALLENDOERF (LUMDA), ST.	3522	29	0,8	22008243	160
366	178019	WEINBACH	4532	37	0,8	37656182	120
367	179007	FLOERSBACHTAL	2319	18	0,8	52101306	45
368	184019	WARTENBERG	3509	28	0,8	39543862	89
369	272009	GROSSENLUEDER	7274	58	0,8	73926976	98
370	272017	NUESTTAL	2477	21	0,8	45518668	54
371	273006	HAUNECK	3174	25	0,8	17746316	179
372	274004	CALDEN	6534	54	0,8	54854721	119
373	275010	FRONHAUSEN	3659	28	0,8	27888519	131
374	275020	WEIMAR	5955	50	0,8	47060631	127
375	276015	MORSCHEN	3913	33	0,8	47939588	82
376	277005	BURGWARD	4602	37	0,8	41302604	111
377	277006	DIEMELSEE	4985	41	0,8	121704608	41
378	178012	MERENBERG	2368	16	0,7	23094935	103
379	184006	GREBENAU, ST.	2867	21	0,7	55376846	52
380	184008	HERBSTEIN, ST.	4608	30	0,7	79988279	58
381	272014	KALBACH	5397	38	0,7	70704961	76
382	273001	ALHEIM	4580	32	0,7	63844973	72
383	275014	LOHRA	4975	37	0,7	49081521	101
384	276013	MALSFELD	4026	27	0,7	34487326	117
385	184002	ANTRIFTTAL	2025	13	0,6	26588414	76
386	184017	SCHWALMTAL	3255	20	0,6	54388330	60
387	274018	NAUMBURG, ST.	4859	29	0,6	66188023	73
388	274025	TRENDELBURG, ST.	5790	35	0,6	69337103	84
389	276008	GUXHAGEN	4331	27	0,6	26270827	165
390	277016	ROSENTHAL, ST.	2058	13	0,6	51538270	40
391	278015	WEISSENBORN	1252	7	0,6	15605342	80
392	272012	HOSENFELD	3880	20	0,5	50713252	77
393	273005	FRIEDWALD	2517	13	0,5	39625192	64
394	273016	PHILIPPSTHAL (WERRA)	5096	27	0,5	21312012	239
395	273019	SCHENKLENGSFELD	4587	24	0,5	63784803	72
396	275022	WOHRATAL	2174	11	0,5	30666098	71
397	276004	FRIELENDOERF	7518	40	0,5	85847159	88
398	276026	WILLINGSHAUSEN	5148	27	0,5	59933062	86
399	277015	LICHTENFELS, ST.	4377	24	0,5	96725535	45
400	278004	HERLESHAUSEN	3230	17	0,5	59830589	54
401	177018	HOHENAHR	4148	16	0,4	45659470	91
402	272003	EBERSBURG	3711	16	0,4	37066027	100
403	274021	OBBERWESER	3585	15	0,4	41160375	87
404	275016	MUENCHHAUSEN	3505	14	0,4	41543981	84
405	275018	RAUSCHENBERG, ST.	4275	16	0,4	67324358	64
406	276011	KNUELLWALD	5213	23	0,4	100549125	52
407	276020	OTTRAU	2452	9	0,4	48496644	51
408	277009	FRANKENAU, ST.	3050	11	0,4	57309800	53
409	184012	LAUTERTAL	2505	8	0,3	53581860	47
410	272020	RASDORF	1594	5	0,3	30059386	53
411	273010	HOHENRODA	3636	10	0,3	35741761	102
412	274003	BREUNA	3611	10	0,3	40468120	89
413	274016	LIEBENAU, ST.	3592	10	0,3	48853594	74
414	275002	AMONENBURG, ST.	4640	12	0,3	43952512	106
415	276006	GILSERBERG	3196	8	0,3	61569493	52
416	278012	WALDKAPPEL, ST.	5301	18	0,3	96469410	55
417	184004	FREIENSTEINAU	3203	6	0,2	65666378	49
418	272004	EHRENBERG	2674	6	0,2	40833495	65
419	273014	NEUENSTEIN	3003	7	0,2	64842110	46
420	278009	RINGGAU	3705	9	0,2	66482835	56
421	274019	NIESTE	1488	1	0,1	4048409	367
422	179200	GUTSBEZIRK SPESSART	0	0	0,0	89201453	0
423	274200	GUTSBEZIRK REINHARDSWALD	4	0	0,0	182689672	0
424	276021	SCHRECKSBACH	3158	1	0,0	36605385	86
425	278200	GUTSBEZIRK KAUFUNGER WALD	0	0	0,0	50317522	0

GEMEINDEN NACH DER BEVOELKERUNGSDICHTE AM 31.12.78

LFD. NR.	GEMEINDE- SCHLUESSELNR.	GEMEINDE	WOHNBE- VOELKERUNG AM 31.12.78	DARUNTER NICHTDEUTSCHE ANZAHL	V.H.	GEMARKUNGS- FLAECHE IN QM AM 01.01.78	EIN- WOHNER JE QKM
1	112000	FRANKFURT AM MAIN, ST.	631007	113368	18,0	248872007	2535
2	115000	OFFENBACH AM MAIN, ST.	111515	18219	16,3	45242651	2465
3	180010	SCHWALBACH AM TAUNUS, ST.	15125	1292	8,5	6475274	2334
4	176010	STEINBACH (TAUNUS), ST.	9796	650	6,6	4403520	2226
5	212000	KASSEL, ST.	197677	13223	6,7	106958626	1848
6	182005	OBERTSHAUSEN	20374	2895	14,2	13559101	1503
7	182010	NEU-ISENBURG, ST.	36244	4417	12,2	24290548	1492
8	180004	HATTERSHEIM AM MAIN, ST.	23483	3369	14,3	15811181	1485
9	180011	SODEN AM TAUNUS, BAD, ST.	18388	1964	10,7	12467965	1475
10	180002	ESCHBORN, ST.	17713	1830	10,3	12144268	1459
11	173002	BISCHOFSHHEIM	12204	1708	14,0	9045795	1349
12	116000	WIESBADEN, LANDESH.-ST.	271436	26792	9,9	204014535	1331
13	180008	KRIFFTEL	8902	1026	11,5	6757704	1317
14	182009	MUEHLHEIM AM MAIN, ST.	24318	2490	10,2	20736331	1173
15	111000	DARMSTADT, ST.	138337	12484	9,0	122377097	1130
16	274026	VELLMAR, ST.	15635	496	3,2	13958550	1120
17	179013	HANAU, ST.	85663	12433	14,5	76947393	1113
18	179018	MAINTAL, ST.	36069	4181	11,6	32396799	1113
19	182001	DIETZENBACH, ST.	24040	2906	12,1	21673857	1109
20	173005	GINSHEIM-GUSTAVSBURG	15435	1979	12,8	13925179	1108
21	173011	RUESSELSHEIM, ST.	63363	12723	20,1	58352353	1086
22	180009	LIEDERBACH	6636	685	10,3	6202057	1070
23	182007	LANGEN, ST.	29471	3041	10,3	29116411	1012
24	185023	VILBEL, BAD, ST.	25736	2159	8,4	25645821	1003
25	176004	HOMBURG V.D. HOEHE, BAD, ST.	50758	5375	10,6	51134812	993
26	172008	GRIESHEIM, ST.	20469	2812	13,7	21396485	956
27	173009	RAUNHEIM, ST.	11965	1789	15,0	12605790	949
28	176006	KRONBERG IM TAUNUS, ST.	17486	1328	7,6	18624136	939
29	173007	KELSTERBACH, ST.	14043	3130	22,3	15325418	916
30	182006	HEUSENSTAMM, ST.	16774	1195	7,1	18500690	907
31	171022	ZHINGENBERG, ST.	4919	175	3,6	5619612	875
32	180007	KELKHEIM (TAUNUS), ST.	26911	2282	8,5	30738074	875
33	176008	OBERRUSEL (TAUNUS), ST.	39409	3800	9,6	45369417	869
34	179010	GROSSKROTZENBURG	6311	419	6,6	7442771	848
35	182004	HAIBURG	13143	1076	8,2	15938038	825
36	185014	NAUHEIM, BAD, ST.	26443	2242	8,5	32540732	813
37	180012	SULZBACH (TAUNUS)	6367	476	7,5	7847539	811
38	172006	ERZHAUSEN	5779	582	10,1	7407118	780
39	180005	HOCHHEIM AM MAIN, ST.	14862	812	5,5	19428465	765
40	183017	WALLUF	5112	286	5,6	6740715	758
41	182002	DREIEICH, ST.	39649	4072	10,3	53346498	743
42	180003	FLOERSHEIM AM MAIN, ST.	16480	1612	9,8	22963271	718
43	182012	ROEDERMARK	21127	1803	8,5	30010390	704
44	274017	LOHFELDEN	11524	507	4,4	16489406	699
45	176001	FRIEDRICHSDORF, ST.	21040	1635	7,8	30162143	698
46	117000	LAHN, ST.	153678	10698	7,0	225570765	681
47	173008	NAUHEIM	9376	1138	12,1	13771972	681
48	173014	MOERFELDEN-WALLDORF, ST.	29396	4371	14,9	44158951	666
49	176005	KOENIGSTEIN IM TAUNUS, ST.	16709	1919	11,5	25065276	666
50	179023	RODENBACH	10742	564	5,3	16714876	643
51	178009	LIMBURG A.D. LAHN, ST.	28431	1568	5,5	45137977	630
52	171020	VIERNHEIM, ST.	29569	3263	11,0	48408118	611
53	179005	BRUCHKOEPEL, ST.	17736	878	5,0	29652957	598
54	275015	MARBURG, UNIV.-STADT	73954	3968	5,4	123939469	597
55	180006	HOFHEIM AM TAUNUS, ST.	33207	2154	6,5	57366963	579
56	182003	EGELSBACH	8453	566	6,7	14807511	571
57	171002	BENSHEIM, ST.	32748	2137	6,5	57855221	566
58	179006	ERLENSEE	10522	966	9,2	18592641	566
59	172022	SEEHEIM-JUGENHEIM	15474	877	5,7	27963110	553
60	182013	SELIGENSTADT, ST.	17011	1158	6,8	30830233	552
61	272023	FULDA, ST.	57404	3761	6,6	104027877	552
62	274002	BAUNATAL, ST.	20983	566	2,7	38280844	548
63	172018	PFUNGSTADT, ST.	23125	2159	9,3	42525223	544
64	172019	REINHEIM, ST.	15054	868	5,8	27704949	543
65	172004	DIEBURG, ST.	12745	620	4,9	23602074	540
66	172020	ROSSDORF	10855	763	7,0	20600939	527
67	182011	RODGAU	34004	2640	7,8	65042934	523
68	172023	WEITERSTADT	17970	2094	11,7	34397316	522
69	172015	MUENSTER	10686	667	6,2	20783099	514
70	172011	GROSS-ZIMMERN	10626	1315	12,4	20766525	512
71	172014	MUEHLTAL	12349	722	5,8	25331589	488
72	185006	FRIEDBERG (HESSEN), ST.	24300	1529	6,3	50180349	484
73	274007	FULDABRUECK	8599	136	1,6	17852068	482
74	179021	NIEDERDORFELDEN	3149	225	7,1	6552405	481
75	179026	SCHOENECK	10248	782	7,6	21494273	477
76	172003	BICKENBACH	4406	323	7,3	9286733	474
77	180001	EPPSTEIN, ST.	11170	757	6,8	24198332	462
78	171011	HEPPENHEIM (BERGSTR.), ST.	23933	1449	6,1	52119704	459
79	177025	LINDEN, ST.	10291	465	4,5	22786235	452
80	274020	NIESTETAL	10000	393	3,9	22185871	451
81	179019	NEUBERG	4728	269	5,7	10541041	449
82	171013	LAMPERTHEIM, ST.	31376	2083	6,6	71993902	436
83	171016	LORSCH, ST.	10677	410	3,8	25230815	423
84	171005	BUERSTADT, ST.	14385	814	5,7	34467369	417
85	272015	KUENZELL	12547	230	1,8	30268961	415
86	178006	ELZ	6864	325	4,7	16867183	407
87	172001	ALSBAACH-HAEHNLEIN	6403	291	4,5	15780567	406
88	179009	GELNHAUSEN, ST.	18188	1116	6,1	45203336	402
89	185010	KARBEN, ST.	17647	1019	5,8	43954792	402
90	274015	KAUFUNGEN	10422	410	3,9	26093980	399

GEMEINDEN NACH DER BEVOELKERUNGSDICHTE AM 31.12.78

LFD. NR.	GEMEINDE- SCHLUESSELNR.	GEMEINDE	WOHNBE- VOELKERUNG AM 31.12.78	DARUNTER NICHTDEUTSCHE ANZAHL	V.H.	GEMARKUNGS- FLAECHE IN QM AM 01.01.78	EIN- WOHNER JE QKM
91	274001	AHNATAL	7187	95	1,3	18058988	398
92	171004	BIRKENAU	9755	442	4,5	24565696	397
93	172005	EPPERTSHAUSEN	5132	373	7,3	13085605	392
94	177026	LOLLAR, ST.	8467	1232	14,6	21892695	387
95	278002	ESCHWEGE, ST.	24341	645	2,6	63235979	385
96	173006	GROSS-GERAU, ST.	20838	2669	12,8	54454328	383
97	179016	LANGENSELBOLD	10048	479	4,8	26251555	383
98	273009	HERSFELD, BAD, ST.	28304	922	3,3	73808764	383
99	179008	FREIGERICHT	12590	449	3,6	33421513	377
100	182008	MAINHAUSEN	6730	399	5,9	17873824	377
101	183015	TAUNUSSTEIN, ST.	25102	1559	6,2	67004037	375
102	177034	SOLMS, ST.	12667	657	5,2	34028739	372
103	274008	FULDA TAL	12488	217	1,7	33630888	371
104	274019	NIESTE	1488	1	0,1	4048409	367
105	171008	GORXHEIM TAL	3823	97	2,5	10460505	365
106	272018	PETERSBERG	12725	257	2,0	35513489	358
107	179014	HASSELROTH	6746	503	7,5	18922320	357
108	177028	POHLHEIM, ST.	13380	814	6,1	37997202	352
109	274022	REINHARDSHAGEN	4493	87	1,9	12983768	346
110	171019	RIMBACH	7937	346	4,4	23152449	343
111	177017	HERBORN, ST.	21527	1367	6,4	63754722	338
112	173003	BUETTELDORN	10123	513	5,1	30011345	337
113	183002	ELTVILLE AM RHEIN, ST.	15397	844	5,5	46751701	329
114	177033	SINN	6101	341	5,6	18681422	327
115	274006	ESPEAU	4445	94	2,1	13593094	327
116	185025	WOELLSTADT	4948	170	3,4	15384713	322
117	274023	SCHAUENBURG	9599	200	2,1	30719227	312
118	185012	LIMESHAIR	3873	218	5,6	12513169	310
119	173001	BIEBESHEIM	5777	572	9,9	18684151	309
120	172016	OBBER-RAMSTADT, ST.	12811	1190	9,3	41884000	306
121	183010	NIEDERNHAUSEN	10761	568	5,3	35240294	305
122	171017	MOERLENBACH	8276	555	6,7	27196046	304
123	274014	KARLSHAFFEN, BAD, ST.	4432	157	3,5	14853446	298
124	183003	GEISENHEIM, ST.	11926	647	5,4	40338105	296
125	179020	NIDDERAU, ST.	13391	454	3,4	46782827	286
126	177009	DILLENBURG, ST.	23756	1192	5,0	83838673	283
127	185001	ALTENSTADT	8482	453	5,3	30068463	282
128	183008	KIEDRICH	3421	126	3,7	12343588	277
129	274027	WAHLSBURG	3167	40	1,3	11427637	277
130	177013	FERNWALD	5895	194	3,3	21579234	273
131	177007	BUSECK	10516	373	3,5	38692173	272
132	179017	LINSENGERICHT	8022	234	2,9	29824805	269
133	181008	HOECHST I. ODW.	8145	732	9,0	30519719	267
134	177002	ASSLAR, ST.	11309	870	7,7	43494082	260
135	178007	HADAMAR, ST.	10612	392	3,7	40955783	259
136	177035	STAUFENBERG, ST.	7264	450	6,2	28109216	258
137	275001	STADTALLENDORF, ST.	20232	3796	18,8	78301623	258
138	276002	EDERMUENDE	6555	132	2,0	25822421	254
139	178002	BRECHEN	6157	96	1,6	24868095	248
140	173012	STOCKSTADT AM RHEIN	4613	410	8,9	18729974	246
141	171007	FUERTH	9282	547	5,9	38413588	242
142	273016	PHILIPPSTHAL (WERRA)	5096	27	0,5	21312012	239
143	274013	IMMENHAUSEN, ST.	6813	199	2,9	28544321	239
144	178004	DORNBURG	7865	162	2,1	33204182	237
145	173010	RIEDSTADT	17079	1021	6,0	73755052	232
146	185008	GLAUBURG	2922	42	1,4	12664739	231
147	185021	ROCKENBERG	3734	84	2,2	16142826	231
148	275006	COELBE	6132	87	1,4	26665191	230
149	172021	SCHAAFFHEIM	7380	425	5,8	32176364	229
150	172012	MESSEL	3323	189	5,7	14698397	226
151	274011	HELSE	5815	57	1,0	25731453	226
152	171015	LINDENFELS, ST.	4739	215	4,5	21087650	225
153	171014	LAUTERTAL	6879	124	1,8	30760846	224
154	183007	IDSTEIN, ST.	17658	1517	8,6	79583819	222
155	183014	SCHWALBACH, BAD, ST.	8919	657	7,4	40277006	221
156	177003	BIEBERTAL	9589	196	2,0	43915870	218
157	181003	BREUBERG, ST.	6646	1102	16,6	30762623	216
158	275003	ANGELBURG	3560	103	2,9	16717714	213
159	172010	GROSS-UMSTADT, ST.	18402	1693	9,2	86800252	212
160	178017	WEILBURG, ST.	12173	393	3,2	57342787	212
161	276014	MELSUNGEN, ST.	13264	684	5,2	63099262	210
162	276022	SCHWALMSTADT, ST.	17803	270	1,5	84744176	210
163	172002	BABENHAUSEN, ST.	13971	1910	13,7	66855178	209
164	172009	GROSS-BIEBERAU, ST.	3823	250	6,5	18271084	209
165	178003	CAMBERG, ST.	11322	438	3,9	54662690	207
166	278003	GROSSALMERODE, ST.	7781	104	1,3	37623671	207
167	185020	REICHELSHHEIM(WETTERAU), ST.	5712	176	3,1	27667292	206
168	173013	TREBUR	10279	475	4,6	50139919	205
169	176007	NEU-ANSPACH	7409	365	4,9	36141823	205
170	185022	ROSBACH V. D. HOEHE, ST.	9237	717	7,8	45326430	204
171	176009	SCHMITTEN	7220	484	6,7	35497121	203
172	177012	ESCHENBURG	9291	405	4,4	45711257	203
173	275009	ENDBACH, BAD	8104	120	1,5	39841287	203
174	185016	NIDDATAL, ST.	8125	218	2,7	40236146	202
175	173004	GERNSHEIM, ST.	8043	488	6,1	40107862	201
176	179030	WAECHTERSACH, ST.	10145	661	6,5	50735167	200
177	177005	BRAUNFELS, ST.	9393	380	4,0	47102433	199
178	171003	BIBLIS	8011	290	3,6	40434645	198
179	183012	RUEDESHEIM AM RHEIN, ST.	10227	725	7,1	51569036	198
180	185003	BUTZBACH, ST.	20956	1109	5,3	106611689	197

GEMEINDEN NACH DER BEVOELKERUNGSDICHTE AM 31.12.78

LFD. NR.	GEMEINDE- SCHLUESSELNR.	GEMEINDE	WOHNBE- VOELKERUNG AM 31.12.78	DARUNTER NICHTOEUTSCHE ANZAHL	V.H.	GEMARKUNGS- FLAECHE IN QM AM 01.01.78	EIN- WOHNER JE QKM
181	178013	RUNKEL, ST.	8584	155	1,8	43736398	196
182	177019	HUETTENBERG	7901	181	2,3	40810904	194
183	272021	SALZSCHLIRF, BAD	2511	51	2,0	13039442	193
184	177011	EHRINGSHAUSEN	8737	733	8,4	45460631	192
185	185005	FLORSTADT	7597	152	2,0	39602161	192
186	171001	ABTSTEINACH	2102	39	1,9	11031205	191
187	179028	SODEN-SALMUENSTER, BAD, ST.	11139	854	7,7	58599959	190
188	183001	AARBERGEN	6385	825	12,9	33939390	188
189	176002	GLASHUETTEN	5058	419	8,3	27074931	187
190	179024	RONNEBURG	2651	72	2,7	14251771	186
191	181002	BRENSBACH	4308	141	3,3	23165958	186
192	185024	WOLFFERSHEIM	8024	185	2,3	43148177	186
193	178005	ELBTAL	2046	42	2,1	11109867	184
194	277014	KORBACH, ST.	22827	1244	5,4	123977044	184
195	183011	OESTRICH-WINKEL, ST.	10892	670	6,2	59512212	183
196	176011	USINGEN, ST.	10139	565	5,6	55859357	182
197	176012	WEHRHEIM	6921	302	4,4	38379554	180
198	273018	ROTENBURG A.D. FULDA, ST.	14387	295	2,1	79790457	180
199	273006	HAUNECK	3174	25	0,8	17746316	179
200	171006	EINHAUSEN	4664	78	1,7	26666563	175
201	171010	GROSS-ROHRHEIM	3427	116	3,4	19559990	175
202	171018	NECKARSTEINACH, ST.	3856	104	2,7	22059734	175
203	179012	HAMMERSBACH	3508	80	2,3	20148235	174
204	177021	LANGGODENS	9106	509	5,6	52718883	173
205	177030	REISKIRCHEN	7784	193	2,5	44974563	173
206	179022	DRB, BAD, ST.	8250	197	2,4	47781417	173
207	276001	BORKEN (HESSEN), ST.	14134	410	2,9	82261374	172
208	172007	FISCHBACHTAL	2268	25	1,1	13268732	171
209	178016	WALDBRUNN (WESTERWALD)	5096	224	4,4	29736586	171
210	181005	ERBACH, ST.	10544	892	8,5	61533908	171
211	185009	HIRZENHAIN	2751	265	9,6	16088592	171
212	275019	STEFFENBERG	4148	161	3,9	24322087	171
213	181009	KOENIG, BAD	7944	404	5,1	46722691	170
214	276005	FRITZLAR, ST.	15058	386	2,6	88789234	170
215	275012	KIRCHHAIN, ST.	15339	503	3,3	90922326	169
216	177016	HAIGER, ST.	17848	1249	7,0	106642853	167
217	273002	BEBRA, ST.	15465	658	4,3	93620543	165
218	276008	GUXHAGEN	4331	27	0,6	26270827	165
219	177008	DIEZHOELZTAL	6103	345	5,7	37444827	163
220	275004	BIEDENKOPF, ST.	14707	715	4,9	90328841	163
221	181010	LUETZELBACH	5734	307	5,4	35460371	162
222	181006	FRAENKISCH-CRUMBACH	2591	39	1,5	16093728	161
223	177001	ALLENDORF (LUMDA), ST.	3522	29	0,8	22008243	160
224	177023	LEUN, ST.	4590	96	2,1	28667738	160
225	275007	DAUTPHETAL	11483	851	7,4	72036480	159
226	276007	GUEDENBERG, ST.	7411	159	2,1	46492486	159
227	177031	SCHOEFFENGRUND	5393	76	1,4	34065364	158
228	181011	MICHELSTADT, ST.	13724	1056	7,7	86972454	158
229	274010	HABICHTSWALD	4386	42	1,0	28147690	156
230	274012	HOFGEISMAR, ST.	13387	452	3,4	86312343	155
231	179011	GRUENDAU	10419	402	3,9	67677304	154
232	178014	SELTERS (TAUNUS)	6193	188	3,0	40449581	153
233	272007	FLIEDEN	7602	144	1,9	49658202	153
234	273008	HERINGEN(WERRA), ST.	9392	85	0,9	61210741	153
235	275011	GLADENBACH, ST.	11029	362	3,3	72281835	153
236	274005	EMSTAL	5892	149	2,5	38686173	152
237	178015	VILLMAR	6478	133	2,1	43096472	150
238	179004	BRACHTTAL	4625	169	3,7	30851323	150
239	183013	SCHLANGENBAD	5462	284	5,2	36512774	150
240	278006	MEINHARD	5926	54	0,9	39630139	150
241	178011	MENGERSKIRCHEN	4589	155	3,4	30819380	149
242	181004	BROMBACHTAL	3040	118	3,9	20438840	149
243	275017	NEUSTADT (HESSEN), ST.	8455	715	8,5	56874315	149
244	178001	BESELICH	4648	185	4,0	31491036	148
245	185013	MUENZENBERG, ST.	4676	82	1,8	31640799	148
246	276025	WABERN	7628	161	2,1	51383066	148
247	276018	NIEDENSTEIN, ST.	4481	73	1,6	30621694	146
248	177024	LICH, ST.	11237	481	4,3	77644355	145
249	276009	HOMBERG (EFZE), ST.	14441	236	1,6	99926805	145
250	184011	LAUTERBACH, ST.	14657	564	3,8	102004571	144
251	273020	WILDECK	5732	51	0,9	39869352	144
252	185018	ORTENBERG, ST.	7787	163	2,1	54721272	142
253	171021	WALD-MICHELBACH	10415	651	6,3	74349856	140
254	183006	HUENSTETTEN	7081	155	2,2	50519313	140
255	177006	BREITSCHEID	4406	95	2,2	31743826	139
256	184001	ALSFELD, ST.	17997	520	2,9	129687605	139
257	275005	BREIDENBACH	6228	562	9,0	44852677	139
258	275013	LAHNTAL	5622	235	4,2	40474586	139
259	177027	MITTENAAR	4847	216	4,5	35174769	138
260	185004	ECHZELL	5199	142	2,7	37620637	138
261	185015	NIDDA, ST.	16289	616	3,8	118337412	138
262	177020	HUNGEN, ST.	11860	305	2,6	86754933	137
263	185002	BUEDINGEN, ST.	16853	701	4,2	122835143	137
264	272005	EICHENZELL	7668	157	2,0	56023491	137
265	172013	MODAUTAL	4338	87	2,0	31794180	136
266	276003	FELSBERG, ST.	11330	284	2,5	83282157	136
267	276012	KOERLE	2387	30	1,3	17491472	136
268	278014	WEHRETAG	5256	55	1,0	38919074	135
269	278016	WITZENHAUSEN, ST.	17070	738	4,3	126692890	135
270	172017	OTZBERG	5544	141	2,5	41934512	132

GEMEINDEN NACH DER BEVOELKERUNGSDICHTHE AM 31.12.78

LFD. NR.	GEMEINDE- SCHLUESSELNR.	GEMEINDE	WOHNBE- VOELKERUNG AM 31.12.78	DARUNTER NICHTDEUTSCHE ANZAHL	V.H.	GEMARKUNGS- FLAECHE IN QM AM 01.01.78	EIN- WOHNER JE QKM
271	173008	HUENFELDEN	8298	146	1,8	62699034	132
272	275010	FRONHAUSEN	3659	28	0,8	27888519	131
273	171012	HIRSCHHORN (NECKAR), ST.	4002	385	9,6	30864285	130
274	185017	OBER-MOERLEN	4901	122	2,5	37641863	130
275	278005	HESSISCH LICHTENAU, ST.	13792	293	2,1	105852724	130
276	171009	GRASELLENBACH	2950	193	6,5	22873935	129
277	178010	LOHNBERG	4354	171	3,9	33823403	129
278	278011	SOODEN-ALLENDORF, BAD, ST.	9566	152	1,6	74113862	129
279	277010	FRANKENBERG (EDER), ST.	16015	380	2,4	124802141	128
280	277021	WILDUNGEN, BAD, ST.	15356	958	6,2	120077946	128
281	275020	WEIMAR	5955	50	0,8	47060631	127
282	277002	AROLSEN, ST.	15996	1333	8,3	126316928	127
283	177015	GRUENBERG, ST.	11154	274	2,5	89263970	125
284	181013	REICHELSHEIM (ODENWALD)	7139	533	7,5	58205571	123
285	179025	SCHLUECHTERN, ST.	13750	286	2,1	113344622	121
286	178019	WEINBACH	4532	37	0,8	37656182	120
287	274004	CALDEN	6534	54	0,8	54854721	119
288	183016	WALDEMS	4337	111	2,6	36693221	118
289	178018	WEILMUNSTER	8990	363	4,0	77107321	117
290	276013	MALSFELD	4026	27	0,7	34487326	117
291	177029	RABENAU	5055	53	1,0	43400988	116
292	272013	HUENFELD, ST.	13944	251	1,8	119780201	116
293	274009	GREBENSTEIN, ST.	5730	77	1,3	49809493	115
294	185019	RANSTADT	3881	73	1,9	34183807	114
295	272016	NEUHOF	10081	216	2,1	90266419	112
296	277005	BURGWALD	4602	37	0,8	41302604	111
297	278013	WANFRIED, ST.	5201	45	0,9	46883377	111
298	274028	WOLFHAGEN, ST.	12241	203	1,7	111789917	109
299	275008	EBSDORFERGRUND	7844	107	1,4	72854154	108
300	275002	AMOENBURG, ST.	4640	12	0,3	43952512	106
301	277001	ALLENDORF (EDER)	4436	221	5,0	41792462	106
302	178012	MERENBERG	2368	16	0,7	23094935	103
303	273010	HOHENRODA	3636	10	0,3	35741761	102
304	278001	BERKATAL	1995	21	1,1	19565116	102
305	177032	SIEGBACH	2945	51	1,7	29077335	101
306	184013	MUECKE	8704	86	1,0	86237958	101
307	275014	LOHRA	4975	37	0,7	49081521	101
308	276017	NEUKIRCHEN, ST.	6696	94	1,4	66289418	101
309	272003	EBERSBURG	3711	16	0,4	37066027	100
310	179029	STEINAU AN DER STRASSE, ST.	10363	374	3,6	104724779	99
311	272009	GROSSENLUEDER	7274	58	0,8	73926976	98
312	177014	GREIFENSTEIN	6553	201	3,1	67480846	97
313	277019	VOLKMARSSEN, ST.	6557	105	1,6	67465223	97
314	177010	DRIEDORF	4565	338	7,4	47541251	96
315	177022	LAUBACH, ST.	9325	568	6,1	97018295	96
316	181001	BEERFELDEN, ST.	6772	537	7,9	71176806	95
317	177018	HOHENAIHR	4148	16	0,4	45659470	91
318	177036	WALDSOLMS	4057	64	1,6	44549617	91
319	185007	GEDERN, ST.	6753	318	4,7	75242042	90
320	276016	NEUENTAL	3487	33	0,9	38648161	90
321	183005	HOHENSTEIN	5710	130	2,3	63829074	89
322	184019	WARTENBERG	3509	28	0,8	39543862	89
323	274003	BREUNA	3611	10	0,3	40468120	89
324	176003	GRAEVENWIESBACH	3792	193	5,1	43131076	88
325	179002	BIEBERGEMUEND	6876	130	1,9	78533674	88
326	272001	BURGHAIN	5692	57	1,0	65052718	88
327	276004	FRIELENDRF	7518	40	0,5	85847159	88
328	177004	BISCHOFFEN	3062	30	1,0	35371056	87
329	274021	OBERWESER	3585	15	0,4	41160375	87
330	276021	SCHRECKSBACH	3158	1	0,0	36605385	86
331	276026	WILLINGSHAUSEN	5148	27	0,5	59933062	86
332	183009	LORCH, ST.	4622	111	2,4	54539889	85
333	184009	HOMBERG (OHM), ST.	7460	348	4,7	88021764	85
334	179027	SINNTAL	9427	131	1,4	111873046	84
335	272002	DIPPERZ	2536	76	3,0	30079926	84
336	274025	TRENDELBURG, ST.	5790	35	0,6	69337103	84
337	275016	MUENCHHAUSEN	3505	14	0,4	41543981	84
338	278007	MEISSNER	3779	45	1,2	44807271	84
339	272022	TANN (RHOEN), ST.	5004	46	0,9	60443906	83
340	273015	NIEDERAULA	5337	181	3,4	64187712	83
341	275021	WETTER (HESSEN), ST.	8681	132	1,5	104575665	83
342	278010	SONTRA, ST.	9281	246	2,7	111306144	83
343	276015	MORSCHEN	3913	33	0,8	47939588	82
344	278015	WEISSENBORN	1252	7	0,6	15605342	80
345	185011	KEFENROD	2438	22	0,9	30665420	79
346	272006	EITERFELD	7074	99	1,4	89826777	79
347	273004	CORNBERG	1851	26	1,4	23334634	79
348	276027	ZWESTEN	3075	50	1,6	39382992	78
349	277003	BATTENBERG (EDER), ST.	5065	263	5,2	64743933	78
350	176013	WEILROD	5466	162	3,0	71163710	77
351	272012	HOSENFELD	3880	20	0,5	50713252	77
352	273011	KIRCHHEIM	3919	117	3,0	50641807	77
353	276019	OBERAULA	3384	58	1,7	43892171	77
354	181014	ROTHENBERG	2307	33	1,4	304711477	76
355	184002	ANTRIFTAL	2025	13	0,6	26588414	76
356	272014	KALBACH	5397	38	0,7	70704961	76
357	277022	WILLINGEN (UPLAND)	6134	117	1,9	80190975	76
358	274024	SOEHREWALD	4428	58	1,3	58951478	75
359	274016	LIEBENAU, ST.	3592	10	0,3	48853594	74
360	274018	NAUMBURG, ST.	4859	29	0,6	66188023	73

GEMEINDEN NACH DER BEVOELKERUNGSDICHTE AM 31.12.78

LFD. NR.	GEMEINDE- SCHLUESSELNR.	GEMEINDE	WOHNBE- VOELKERUNG AM 31.12.78	DARUNTER NICHTDEUTSCHE ANZAHL	V.H.	GEMARKUNGS- FLAECHE IN QM AM 01.01.78	EIN- WOHNER JE QKM
361	184016	SCHOTTEN, ST.	9663	124	1,3	133515080	72
362	273001	ALHEIM	4580	32	0,7	63844973	72
363	273019	SCHENKLENGSFELD	4587	24	0,5	63784803	72
364	274029	ZIERENBERG, ST.	6252	181	2,9	86572693	72
365	275022	WOHRATAL	2174	11	0,5	30666098	71
366	277007	DIEMELSTADT, ST.	5729	208	3,6	82561643	69
367	278008	NEU-EICHENBERG	1899	26	1,4	27528534	69
368	273017	RONSHAUSEN	2564	32	1,2	37653982	68
369	276024	SPANGENBERG, ST.	6629	206	3,1	97698142	68
370	272010	HILDERS	4714	66	1,4	70387251	67
371	179003	BIRSTEIN	5681	55	1,0	86626322	66
372	184015	SCHLITZ, ST.	9355	254	2,7	142070611	66
373	179015	JOSSGRUND	3281	40	1,2	50718142	65
374	272004	EHRNBERG	2674	6	0,2	40833495	65
375	272008	GERSFELD (RHOEN), ST.	5834	107	1,8	89361602	65
376	183004	HEIDENROD	6093	141	2,3	95871866	64
377	273005	FRIEDEWALD	2517	13	0,5	39625192	64
378	275018	RAUSCHENBERG, ST.	4275	16	0,4	67324358	64
379	272019	POPPENHAUSEN(WASSERKUPPE)	2512	100	4,0	40760175	62
380	273013	NENTERSHAUSEN	3528	114	3,2	57059845	62
381	277011	GEMUENDEN (WOHRA), ST.	3593	76	2,1	58672680	61
382	277017	THISTETAL	4519	55	1,2	74003781	61
383	277020	WALDECK, ST.	7040	107	1,5	115736430	61
384	184017	SCHWALMTAL	3255	20	0,6	54388330	60
385	184008	HERBSTEIN, ST.	4608	30	0,7	79988279	58
386	272011	HOFBIEBER	5065	47	0,9	87181773	58
387	273007	HAUNETAL	3207	55	1,7	54907183	58
388	276010	JESBERG	2872	66	2,3	49776491	58
389	277013	HATZFELD (EDER), ST.	3330	125	3,8	58522936	57
390	277018	VOEHL	5610	74	1,3	98796880	57
391	278009	RINGGAU	3705	9	0,2	66482835	56
392	278012	WALDKAPPEL, ST.	5301	18	0,3	96469410	55
393	184003	FELDTAL	3000	29	1,0	55688685	54
394	184005	GEMUENDEN (FELDA)	2984	36	1,2	54996753	54
395	272017	NUESTTAL	2477	21	0,8	45518668	54
396	277008	EDERTAL	6228	91	1,5	115724579	54
397	278004	HERLESHAUSEN	3230	17	0,5	59830589	54
398	272020	RASDORF	1594	5	0,3	30059386	53
399	277009	FRANKENAU, ST.	3050	11	0,4	57309800	53
400	184006	GREBENAU, ST.	2867	21	0,7	55376846	52
401	184007	GREBENHAIN	4787	61	1,3	91632966	52
402	184014	ROMROD, ST.	2825	39	1,4	54424580	52
403	273012	LUDWIGSAU	5831	70	1,2	111906716	52
404	276006	GILSERBERG	3196	8	0,3	61569493	52
405	276011	KNUELLWALD	5213	23	0,4	100549125	52
406	276020	OTTRAU	2452	9	0,4	48496644	51
407	184004	FREIENSTEINAU	3203	6	0,2	65666378	49
408	184018	ULRICHSTEIN, ST.	3218	29	0,9	65613847	49
409	276023	SCHWARZENBORN, ST.	1314	16	1,2	26930091	49
410	277012	HAINA (KLOSTER)	4476	66	1,5	91311147	49
411	184012	LAUTERTAL	2505	8	0,3	53581860	47
412	273014	NEUENSTEIN	3003	7	0,2	64842110	46
413	179007	FLOERSBACHTAL	2319	18	0,8	52101306	45
414	181012	MOSSAUTAL	2169	65	3,0	48503167	45
415	273003	BREITENBACH A.HERZBERG	1909	25	1,3	42101492	45
416	277015	LICHTENFELS, ST.	4377	24	0,5	96725535	45
417	277004	BROMSKIRCHEN	1552	48	3,1	35254864	44
418	184010	KIRTORF, ST.	3262	30	0,9	79879259	41
419	277006	DIEMELSEE	4985	41	0,8	121704608	41
420	277016	ROSENTHAL, ST.	2058	13	0,6	51538270	40
421	181015	SENSBACHTAL	1054	9	0,9	33934690	31
422	181007	HESSENECK	865	60	6,9	29986117	29
423	179200	GUTSBEZIRK SPESSART	0	0	0,0	89201453	0
424	274200	GUTSBEZIRK REINHARDSWALD	4	0	0,0	182689672	0
425	278200	GUTSBEZIRK KAUFUNGER WALD	0	0	0,0	50317522	0

II. Wohnbevölkerung Hessens am 30. Juni 1978¹⁾ und 31. Dezember 1978
nach Gemeindegrößenklassen

Gemeindegrößenklasse nach der Einwohnerzahl	Gemeinden am		Wohnbevölkerung am			
	30.6. 1978	31.12. 1978	30.6.1978		31.12.1978	
			insgesamt	weiblich	insgesamt	weiblich

Grundzahlen

Unter 100 ²⁾	1	1	2	1	4	2
100 b. u. 200	-	-	-	-	-	-
200 " " 500	-	-	-	-	-	-
500 " " 1 000	1	1	852	436	865	437
1 000 " " 2 000	9	10	13 962	7 051	15 908	8 029
2 000 " " 3 000	32	31	79 699	41 026	77 767	40 022
3 000 " " 5 000	99	98	396 436	202 908	391 751	200 450
5 000 " " 7 500	84	85	513 700	263 214	519 690	266 359
7 500 " " 10 000	54	52	464 976	238 911	446 560	229 423
10 000 " " 20 000	97	99	1 307 353	673 597	1 332 433	686 208
20 000 " " 50 000	35	35	930 996	483 770	933 738	485 080
50 000 " " 100 000	5	5	331 282	171 174	331 142	171 066
100 000 " " 200 000	4	4	602 072	320 745	601 207	319 866
200 000 " " 500 000	1	1	270 376	145 655	271 436	145 930
500 000 und mehr	1	1	633 361	337 776	631 007	336 456
Insgesamt ²⁾	423	423	5 545 067	2 886 264	5 553 508	2 889 328

Verhältniszahlen

Unter 100 ²⁾	0,2	0,2	0,0	0,0	0,0	0,0
100 b. u. 200	-	-	-	-	-	-
200 " " 500	-	-	-	-	-	-
500 " " 1 000	0,2	0,2	0,0	0,0	0,0	0,0
1 000 " " 2 000	2,1	2,4	0,3	0,2	0,3	0,3
2 000 " " 3 000	7,6	7,3	1,4	1,4	1,4	1,4
3 000 " " 5 000	23,4	23,2	7,1	7,0	7,1	6,9
5 000 " " 7 500	19,9	20,1	9,3	9,1	9,4	9,2
7 500 " " 10 000	12,8	12,3	8,4	8,3	8,0	7,9
10 000 " " 20 000	22,9	23,4	23,6	23,3	24,0	23,7
20 000 " " 50 000	8,3	8,3	16,8	16,8	16,8	16,8
50 000 " " 100 000	1,2	1,2	6,0	5,9	6,0	5,9
100 000 " " 200 000	0,9	0,9	10,9	11,1	10,8	11,1
200 000 " " 500 000	0,2	0,2	4,9	5,0	4,9	5,1
500 000 und mehr	0,2	0,2	11,4	11,7	11,4	11,6
Insgesamt ²⁾	100	100	100	100	100	100

1) Wohnbevölkerung, Gemeindegrößenklasse und Gebietsstand nach jeweiligem Gebietsstand. - 2) Einschl. eines bewohnten gemeindefreien Gebietes.

7. Ergänzung zum Amtlichen Verzeichnis der Gemeinden in Hessen

Ausgabe 1975

(Veränderungen vom 1.7. - 31.12.1978)

Verleihung des Rechts zur Führung der Bezeichnung Stadt

Kreisfreie Stadt (St.) Landkreis	Gemeinde	Neue Bezeichnung	Wirkungsdatum Grundlage ver- öffentlicht in ...
Lahn-Dill-Kreis	Aßlar	Aßlar, Stadt	16.11.1978 STAnz. 48/1978 S. 2346

Änderung der amtlichen Schreibweise von Gemeindenamen

Kreisfreie Stadt (St.) Landkreis	Gemeinde	Neue Bezeichnung	Wirkungsdatum Grundlage ver- öffentlicht in ...
Main-Taunus-Kreis	Schwalbach (Taunus), St.	Schwalbach am Taunus, St.	1.7.1978 STAnz. 25/1978 S. 1168
Fulda	Tann, St.	Tann (Rhön), St.	" "

Neubenannte Stadt- und Ortsteile

Kreisfreie Stadt (St.) Landkreis	Gemeinde	Stadtteil, Ortsteil	Wirkungsdatum Grundlage ver- öffentlicht in ...
Offenbach	Hainburg	Ortsteil Hainstadt	1.11.1978
		Ortsteil Klein- Krotzenburg	STAnz. 47/1978 S. 2331
	Rödermark	Ortsteil Ober-Roden	" "
		Ortsteil Urberach	" "
		Ortsteil Messenhausen	" "
		Ortsteil Waldacker	" "

Umbenennung von Wohnplätzen


(Änderung zum "Amtlichen Verzeichnis der Gemeinden in Hessen", Ausgabe 1966)

Kreisfreie Stadt (St.) Landkreis	Gemeinde	Stadtteil, Ortsteil Wohnplatz	Wirkungsdatum Grundlage ver- öffentlicht in ...
Bergstraße	Hirschhorn (Neckar), St.	Wpl. Igelsbach in Stadtteil Igelsbach	27.9.1978 STAnz. 42/1978 S. 2064

Streichung von Wohnplätzen

(Änderung zum "Amtlichen Verzeichnis der Gemeinden in Hessen", Ausgabe 1966)

Kreisfreie Stadt (St.) Landkreis	Gemeinde	Wohnplatz	Wirkungsdatum Grundlage ver- öffentlicht in ...
Bergstraße	Grasellenbach	Hilsighof, Jagdhaus Hirsch- wiese, Windhof	21.8.1978 STAnz. 36/1978 S. 1815



STATISTISCHE BERICHTE

HESSISCHES STATISTISCHES LANDESAMT

Postfach 3205 · 6200 Wiesbaden 1 · Telefon (06121) 3681

* A I 1, A I 2, A I 4 - hj 1/79
* A II 1, * A III 1 - hj 1/79
A V 1, A V 2 - hj 1/79

8. November 1979

Die Wohnbevölkerung der hessischen Gemeinden

am 30.6.1979

Inhaltsübersicht

Methodische und begriffliche Erklärungen			Seite
			3
Wohnbevölkerung, Nichtdeutsche, Gemarkungsfläche (1.1.1979) und Bevölkerungsdichte am 30.6.1979			
Kreisübersicht			4 - 5
Planungsregionen			5
Umlandverband Frankfurt			5
Grenzgebiet zur DDR			5
Gemeindeergebnisse nach Kreisen			6 - 31
und zwar:			
Reg.-Bez. Darmstadt	Noch: Reg.-Bez. Darmstadt	Reg.-Bez. Kassel	
Seite	Seite		Seite
Kreisfreie Städte	Noch: Landkreise	Kreisfreie Stadt	
Darmstadt, St. 6	Hochtaunuskreis 10	Kassel, St. 22	
Frankfurt am Main, St. 6	Lahn-Dill-Kreis 10-12		
Lahn, St. 6	Limburg-Weilburg 13	Landkreise	
Offenbach am Main, St. 6	Main-Kinzig-Kreis 14-15	Fulda 22-23	
Wiesbaden, St. 6	Main-Taunus-Kreis 15-16	Hersfeld-Rotenburg 23-24	
	Odenwaldkreis 16-17	Kassel 24-26	
Landkreise	Offenbach 17-18	Marburg-Biedenkopf 26-27	
	Rheingau-Taunus-Kreis 18-19	Schwalm-Eder-Kreis 27-29	
Bergstraße 6 - 7	Vogelsbergkreis 19-20	Waldeck-Frankenberg 29-30	
Darmstadt-Dieburg 7 - 8	Wetteraukreis 20-21	Werra-Meißner-Kreis 30-31	
Groß-Gerau 9			
Gemeindeergebnisse in alphabetischer Reihenfolge			32-36
Gemeindeergebnisse nach der Wohnbevölkerungszahl			37-41
Gemeindeergebnisse nach dem Ausländeranteil			42-46
Gemeindeergebnisse nach der Bevölkerungsdichte			47-51
Wohnbevölkerung Hessens nach Gemeindegrößenklassen am 31.12.1978 und 30.6.1979			52
Ergänzungen zum Amtlichen Verzeichnis der Gemeinden in Hessen, Ausgabe 1975			53-54

Erläuterungen der Abkürzungen

I = insgesamt

M = männlich

W = weiblich

St. = Stadt

Allgemeines

Dieser Bericht enthält das auf der Basis der Volkszählung vom 27.5.1970 ermittelte Ergebnis der Bevölkerungsfortschreibung für Gemeinden, Kreise, Regierungsbezirke, für das Land Hessen sowie für Planungsregionen, den Umlandverband Frankfurt und das Grenzgebiet zur DDR zum 30.6.1979. Ausgewiesen sind außerdem die für die Fortschreibung maßgebenden Ergebnisse der natürlichen und räumlichen Bevölkerungsbewegung für das 1. Halbjahr 1979. Ausserdem sind Daten für Nichtdeutsche, die Gemarkungsfläche sowie die Bevölkerungsdichte aufgenommen und der Tabellenteil enthält in 4 weiteren Abschnitten Gemeindeergebnisse, wobei die Gemeinden in alphabetischer Reihenfolge, nach der Wohnbevölkerungszahl, nach dem Ausländeranteil und nach der Bevölkerungsdichte jeweils geordnet sind. Sämtlichen Daten liegt der Gebietsstand vom 30.6.1979 zugrunde; Schreibweise der Kreise und Gemeinden nach dem Stand vom 30.6.1979.

Methodische und begriffliche Erklärungen

Wohnbevölkerungsbegriff: Zur Wohnbevölkerung einer Gemeinde zählen

1. alle Personen, die in ihr den ständigen Wohnsitz (Hauptwohnung) haben, abzüglich derjenigen, die in einer anderen Gemeinde weiteren Wohnraum (Nebenwohnung) haben und von dort aus regelmäßig zur Arbeit, Ausbildung, Schule usw. gehen oder sich dort überwiegend aufhalten.
2. alle Personen, die in ihr eine Nebenwohnung haben, von der sie regelmäßig zur Arbeit, Ausbildung, Schule usw. gehen, oder die sich in dieser Nebenwohnung überwiegend aufhalten.

Dieser Wohnbevölkerungsbegriff ist bundeseinheitlich festgelegt. Bei den ausgewiesenen Wohnbevölkerungszahlen handelt es sich um Fortschreibungsergebnisse aufgrund der Geburten-, Sterbe- und Wanderungsstatistik. Grundlage für die Fortschreibung sind gegenwärtig die Wohnbevölkerungszahlen aus der Volkszählung 1970.

Nichtdeutsche: Dazu zählen, neben den Personen mit nur fremder Staatsangehörigkeit, auch die Staatenlosen und Personen mit ungeklärter Staatsangehörigkeit. Deutsche, die zugleich eine fremde Staatsangehörigkeit besitzen, gehören nicht zu den Ausländern. Mitglieder der ausländischen Stationierungstreitkräfte sowie der ausländischen diplomatischen und konsularischen Vertretungen mit ihren Familienmitgliedern werden in der Bevölkerungsfortschreibung nicht erfaßt.

Natürliche Bevölkerungsbewegung

Erhebungsgrundlagen für Geborene und Gestorbene sind Zählkarten, die auf Grund der Beurkundungen der Standesbeamten für Zwecke der Statistik ausgefüllt werden.

Geborene: Unter dem Begriff Geborene werden in der Statistik Lebend- und Totgeborene verstanden. Da für die Bevölkerungsfortschreibung nur die Lebendgeborenen von Bedeutung sind, ist in diesem Bericht ausschließlich dieser Personenkreis ausgewiesen.

Lebendgeborene sind Kinder, bei denen nach der Scheidung vom Mutterleib entweder das Herz geschlagen oder die Nabelschnur pulsiert oder die natürliche Lungenatmung eingesetzt hat. Diese Definition für Lebendgeborene ist in § 29 der Verordnung zur Ausführung des Personenstandsgesetzes vom 12.8.1957 festgelegt. Sie deckt sich mit der Definition der WHO.

Gestorbene: Ohne Totgeborene, nachträglich beurkundete Kriegssterbefälle und gerichtliche Todeserklärungen.

Räumliche Bevölkerungsbewegung (Wanderungsstatistik)

Erhebungsgrundlage: Die Zu- und Fortgezogenen werden mit Hilfe der polizeilichen Meldescheine erfaßt, die sie nach den gesetzlichen Vorschriften über die Meldepflicht bei einem Wohnungswechsel ausfüllen müssen. Die Auszählung erfolgt nach bundeseinheitlich festgelegten Richtlinien. Umzüge innerhalb derselben Gemeinde werden nicht berücksichtigt.

Bevölkerungszu- und -abnahme: Differenz der Wohnbevölkerung zweier Stichtage oder Addition des Geborenen- bzw. Sterbeüberschusses und des Wanderungsgewinns bzw. -verlustes eines Zeitraumes. Ist dabei das Ergebnis positiv, liegt eine Bevölkerungszu-, andernfalls eine -abnahme vor.

SCHL. NR. DES KREI- SES	N A M E	G E S C H L. .	BEVOELKERUNGSVORGAENGE IM 1. HALBJAHR 1979								WOHNBEVOELKERUNG AM 30.06.1979			GEMAR- KUNGS- FLAE- CHE	EIN- WOH- NER JE QKM
			GE- BO- RE- NE	GE- STOR- BE- NE	ZUGEZOGENE		FORTGEZOGENE		ZU- OD. AB- NAHME DER BEV.	INS- GESAMT	DARUNTER NICHTDEUTSCHE		AM 01.01.1979 QKM ANZAHL		
					INS- GESAMT	AUS HESS.-GE- MEINDEN	INS- GESAMT	NACH HESS.-GE- MEINDEN			INS- GESAMT	ANZAHL			
111	DARMSTADT, ST.	I M W	567 288 279	911 419 492	4486 2600 1886	2388 1288 1100	4189 2416 1773	2408 1316 1092	-47 53 -100	138290 65942 72348	12815 7264 5551	9,3 11,0 7,7	122,38	1130	
112	FRANKFURT AM MAIN, ST.	I M W	2520 1315 1205	3857 1871 1586	21780 12768 9012	6986 3778 3208	22409 12909 9500	10400 5604 4796	-1966 -697 -1269	629041 293854 335187	116841 63573 53268	18,6 21,6 15,9	248,86	2528	
115	OFFENBACH AM MAIN, ST.	I M W	497 265 232	725 355 370	3373 1881 1492	1784 966 818	3497 1945 1552	1954 1031 923	-352 -154 -198	111163 51672 59491	18493 9633 8660	16,6 18,6 14,9	45,24	2457	
116	WIESBADEN, LANDESH.-ST.	I M W	1097 540 557	1679 770 909	6777 3691 3086	2207 1137 1070	5481 2923 2558	2220 1145 1075	714 538 176	272150 126044 146106	27677 15076 12601	10,2 12,0 8,6	204,01	1334	
117	LAHN, ST.	I M W	670 336 334	840 421 419	5039 2865 2174	2473 1377 1096	4906 2761 2145	3113 1718 1395	-37 19 -56	153641 73351 80290	10921 6239 4682	7,1 8,5 5,8	225,57	681	
171	LKR. BERGSTRASSE	I M W	1047 535 512	1290 646 644	6134 3294 2840	2456 1260 1196	5402 2833 2569	2461 1240 1221	489 350 139	238214 115290 122924	14512 8220 6692	6,3 7,1 5,4	719,17	331	
172	LKR. DARMSTADT-DIEBURG	I M W	1247 633 614	1218 623 595	7324 3959 3365	4911 2550 2361	6643 3577 3066	4452 2311 2141	710 392 318	243643 119710 123933	20607 11205 9402	8,5 9,4 7,6	658,32	370	
173	LKR. GROSS-GERAU	I M W	1113 565 548	1078 533 545	8103 4820 3283	4842 2772 2070	7394 4431 2963	4389 2563 1826	744 421 323	233278 118033 115245	33466 20910 12556	14,3 17,7 10,9	453,07	515	
176	HOCHTAUNUSKREIS	I M W	803 424 379	1176 554 622	7512 3789 3723	4902 2450 2452	6171 3144 3027	4014 2005 2009	968 515 453	202171 95016 107155	17441 9227 8214	8,6 9,7 7,7	482,07	419	
177	LAHN-DILL-KREIS	I M W	1570 834 736	1763 884 879	8041 4431 3610	5538 2977 2561	7292 4059 3233	5179 2825 2354	556 322 234	314200 152797 161403	15510 9159 6351	4,9 6,0 3,9	1655,06	185	
178	LKR. LIMBURG-WEILBURG	I M W	673 348 325	934 473 461	3653 2101 1552	2171 1218 953	3200 1759 1441	2015 1089 926	192 217 -25	149792 71666 78126	5463 3174 2289	3,6 4,4 2,9	737,86	203	
179	MAIN-KINZIG-KREIS	I M W	1630 869 761	1899 937 962	10191 5374 4817	6623 3445 3178	8635 4577 4058	5838 3030 2808	1287 729 558	357874 172866 185008	28232 15595 12633	7,9 9,0 6,8	1357,92	256	
180	MAIN-TAUNUS-KREIS	I M W	902 475 427	842 430 412	7088 3749 3339	4274 2246 2028	6516 3496 3020	4061 2095 1966	632 298 334	199876 97127 102749	18518 10157 8361	9,3 10,5 8,1	222,40	899	
181	ODENWALDKREIS	I M W	424 218 206	465 236 229	2286 1244 1042	1417 745 672	1728 968 760	1121 621 500	517 258 259	83499 40218 43281	6213 3423 2790	7,4 8,5 6,4	623,94	134	
182	LKR. OFFENBACH	I M W	1367 683 684	1240 638 602	10394 5709 4685	6190 3292 2898	9576 5264 4312	6453 3469 2984	945 490 455	292283 141708 150575	25538 15972 13566	10,1 11,3 9,0	355,73	822	
183	RHEINGAU-TAUNUS-KREIS	I M W	711 370 341	916 418 498	5206 2738 2468	3004 1507 1497	3835 1989 1846	2425 1214 1211	1166 701 465	160271 77428 82843	5820 5715 4105	6,1 7,4 5,0	811,33	198	
184	VOGELSBERGKREIS	I M W	581 291 290	712 336 376	2225 1341 884	1609 958 651	2111 1246 865	1652 953 699	-17 50 -67	109867 53624 56243	2283 1264 1019	2,1 2,4 1,8	1458,95	75	
185	WETTERAUKREIS	I M W	1072 515 557	1461 716 745	7138 3826 3312	4814 2490 2324	5951 3228 2723	4354 2287 2067	798 397 401	250062 121396 128666	13307 7709 5598	5,3 6,4 4,4	1100,66	227	
	REG-BEZ. D A R M S T A D T	I M W	18491 9504 8987	23006 11260 11746	126750 70180 56570	68589 36456 32133	114936 63525 51411	68509 36516 31993	7299 4899 2400	4139315 1987742 2151573	402057 223519 178538	9,7 11,2 8,3	11562,54	358	

SCHL. NR. DES KREI- SES	N A M E	G E S C H L. .	BEVOELKERUNGSVORGAEENGE IM 1. HALBJAHR 1979								WOHNBEVOELKERUNG AM 30.06.1979			GEMAR- KUNGS- FLAE- CHE	EIN- WOH- NER JE QKM	
			GE- BO- RE- NE	GE- STOR- BE- NE	ZUGEZOGENE		FORTGEZOGENE		ZU- OD. AB- NAHME DER BEV.	INS- GESAMT	DARUNTER NICHTDEUTSCHE		AM 01.01.1979			
					INS- GESAMT	AUS HESS.-GE- MEINDEN	INS- GESAMT	NACH HESS.-GE- MEINDEN			INS- GESAMT	ANZAHL	V.H.			QKM
212	KASSEL, ST.	I M W	715 362 353	1400 699 701	5343 2948 2395	2776 1472 1304	5826 3242 2584	3557 1914 1643	-1168 -631 -537	196509 89663 106846	13621 7457 6164	6,9 8,3 5,8	106,95	1837		
272	LKR.FULDA	I M W	914 476 438	1071 532 539	3781 2020 1761	2610 1370 1240	3784 1962 1822	2579 1310 1269	-160 2 -162	189740 89780 99960	5853 3075 2778	3,1 3,4 2,8	1380,50	137		
273	LKR.HERSFELD-ROTENBURG	I M W	575 310 265	842 414 428	2704 1469 1235	1764 942 822	2565 1391 1174	1765 941 824	-128 -26 -102	127891 61407 66484	2824 1569 1255	2,2 2,6 1,9	1096,99	117		
274	LKR.KASSEL	I M W	951 490 461	1252 598 654	7138 3802 3336	4946 2593 2353	5623 2965 2658	3806 1974 1832	1214 729 485	218595 106126 112469	5072 2568 2104	2,3 2,8 1,9	1292,28	169		
275	LKR.MARBURG-BIEDENKOPF	I M W	1189 636 553	1253 598 655	6228 3333 2895	3564 1809 1755	6194 3318 2876	3750 1926 1824	-30 53 -83	234671 115153 119518	12845 7854 4591	5,5 6,8 4,2	1262,50	186		
276	SCHWALM-EDER-KREIS	I M W	847 439 408	1152 594 558	3822 2045 1777	2633 1388 1245	3565 1844 1721	2741 1377 1364	-48 46 -94	180856 88099 92757	3607 2015 1592	2,0 2,3 1,7	1538,21	118		
277	LKR.WALDECK-FRANKENBERG	I M W	692 325 367	990 496 494	3935 2037 1898	1866 951 915	3193 1670 1523	1860 950 910	444 196 248	153979 74423 79556	5748 3594 2154	3,7 4,8 2,7	1848,54	83		
278	WERRA-MEISSNER-KREIS	I M W	544 274 270	828 401 427	2304 1273 1031	1379 745 634	2419 1312 1107	1560 818 742	-399 -166 -233	118976 56889 62087	2532 1443 1089	2,1 2,5 1,8	1024,88	116		
	REG-BEZ.K A S S E L	I M W	6427 3312 3115	8788 4332 4456	35255 18927 16328	21538 11270 10268	33169 17704 15465	21618 11210 10408	-275 203 -478	1421217 681540 739677	52102 29975 22127	3,7 4,4 3,0	9550,84	149		
	LAND H E S S E N	I M W	24918 12816 12102	31794 15592 16202	162005 89107 72898	90127 47726 42401	148105 81229 66876	90127 47726 42401	7024 5102 1922	5560532 2669282 2891250	454159 253494 200665	8,2 9,5 6,9	21113,38	263		
PLANUNGSREGIONEN																
	NORDHESSEN	I M W	3973 2021 1952	5930 2939 2991	23544 12662 10882	14292 7532 6760	21564 11539 10025	14203 7386 6817	23 205 -182	918911 439277 479634	31659 18223 13636	3,5 4,1 2,8	6248,13	147		
	MITTELHESSEN	I M W	4024 2114 1910	4650 2290 2360	21913 12178 9735	13418 7236 6182	20845 11577 9268	13917 7545 6372	442 425 17	823223 400047 423176	42223 24999 17224	5,1 6,2 4,1	4380,11	188		
	OSTHESSEN	I M W	1504 773 731	1896 934 962	6427 3496 2931	4331 2314 2017	6250 3324 2926	4284 2236 2048	-215 11 -226	313530 149345 164185	8419 4456 3963	2,7 3,0 2,4	2680,34	117		
	RHEIN-MAIN-TAUNUS	I M W	2364 1204 1160	3325 1550 1775	15535 8376 7159	7163 3701 3462	12336 6509 5827	6428 3281 3147	2238 1521 717	557005 263116 293889	43797 24333 19464	7,9 9,2 6,6	1417,42	393		
	UNTERMAIN	I M W	8855 4561 4294	11194 5509 5685	67184 36979 30205	35508 18639 16869	62573 34462 28111	36994 19491 17503	2272 1569 703	2048257 976718 1071539	243348 132378 110570	11,9 13,6 10,4	3943,40	519		
	STARKENBURG	I M W	4198 2143 2055	4799 2370 2429	27402 15416 11986	15415 8304 7111	24537 13818 10719	14301 7787 6514	2264 1371 893	899606 440779 458827	84513 49105 35408	9,4 11,1 7,7	2443,98	368		
	UMLANDVERBAND FRANKFURT	I M W	6443 3339 3104	8138 3992 4146	53075 29579 23496	26020 13819 12201	50853 28301 22552	28575 15164 13411	527 625 -98	1510682 716734 793948	210493 113940 96553	13,9 15,9 12,2	1427,68	1058		
	GRENZGEBIET ZUR DDR	I M W	4185 2161 2024	5938 2939 2999	22853 12425 10428	14497 7721 6776	21682 11676 10006	14304 7505 6799	-582 -29 -553	945803 449210 496593	32265 18364 14901	3,5 4,1 3,0	5910,17	160		

SCHL. NR. DER GE- MEIN- DE	N A M E	G E S C H L .	BEVOELKERUNGSVORGAENGE IM 1. HALBJAHR 1979								WOHNBEVOELKERUNG AM 30.06.1979			GEMAR- KUNGS- FLAE- CHE	EIN- WOH- NER JE QKM
			GE- BO- RE- NE	GE- STOR- BE- NE	ZUGEZOGENE		FORTGEZOGENE		ZU- OD.AB- NAHME DER BEV.	INS- GESAMT	DARUNTER NICHTDEUTSCHE		AM 01.01.1979 QKM ANZAHL		
					INS- GESAMT	AUS HESS.GE- MEINDEN	INS- GESAMT	NACH HESS.GE- MEINDEN			INS- GESAMT	ANZAHL			
111000	DARMSTADT, ST.	I M W	567 288 279	911 419 492	4486 2600 1886	2388 1288 1100	4189 2416 1773	2408 1316 1092	-47 53 -100	138290 65942 72348	12815 7264 5551	9,3 11,0 7,7	122,38	1130	
112000	FRANKFURT AM MAIN, ST.	I M W	2520 1315 1205	3857 1871 1586	21780 12768 9012	6986 3778 3208	22409 12909 9500	10400 5604 4796	-1966 -697 -1269	629041 293854 335187	116841 63573 53268	18,6 21,6 15,9	248,86	2528	
115000	OFFENBACH AM MAIN, ST.	I M W	497 265 232	725 355 370	3373 1881 1492	1784 966 818	3497 1945 1552	1954 1031 923	-352 -154 -198	111163 51672 59491	18493 9633 8860	16,6 18,6 14,9	45,24	2457	
116000	WIESBADEN, LANDESH.-ST.	I M W	1097 540 557	1679 770 909	6777 3691 3086	2207 1137 1070	5481 2923 2558	2220 1145 1075	714 538 176	272150 126044 146106	27677 15076 12601	10,2 12,0 8,6	204,01	1334	
117000	LAHN, ST.	I M W	670 336 334	840 421 419	5039 2865 2174	2473 1377 1096	4906 2761 2145	3113 1718 1395	-37 19 -56	153641 73351 80290	10921 6239 4682	7,1 8,5 5,8	225,57	681	
171	LKR. BERGSTRASSE														
001	ABTSTEINACH	I M W	10 5 5	11 10 1	43 20 23	12 4 8	35 16 19	10 6 4	7 -1 8	2109 1045 1064	36 11 25	1,7 1,1 2,3	11,03	191	
002	BENSHEIM, ST.	I M W	138 83 55	198 94 104	816 428 388	471 240 231	591 297 294	341 169 172	165 120 45	32913 15513 17400	2178 1168 1010	6,6 7,5 5,8	57,86	569	
003	BIBLIS	I M W	26 12 14	46 22 24	190 122 68	59 30 29	179 95 84	109 53 56	-9 17 -26	8002 3989 4013	335 225 110	4,2 5,6 2,7	40,43	198	
004	BIRKENAU	I M W	40 20 20	40 17 23	260 136 124	65 33 32	203 106 97	60 35 25	57 33 24	9812 4810 5002	490 286 204	5,0 5,9 4,1	24,57	399	
005	BUERSTADT, ST.	I M W	61 33 28	53 27 26	277 158 119	133 72 61	354 192 162	156 75 81	-69 -28 -41	14316 6982 7334	759 430 229	5,3 6,2 4,5	34,47	415	
006	EINHAUSEN	I M W	19 12 7	26 13 13	101 52 49	64 31 33	86 45 41	58 27 31	8 6 2	4672 2349 2323	81 46 35	1,7 2,0 1,5	26,67	175	
007	FUERTH	I M W	39 23 16	49 19 30	238 129 109	121 65 56	180 82 98	108 54 54	48 51 -3	9330 4545 4785	582 303 279	6,2 6,7 5,8	38,41	243	
008	GORXHEIMERTAL	I M W	16 10 6	16 8 8	120 70 50	11 4 7	74 34 40	21 7 14	46 38 8	3869 1901 1968	122 89 33	3,2 4,7 1,7	10,46	370	
009	GRASELLENBACH	I M W	11 4 7	21 10 11	87 48 39	49 25 24	60 33 27	29 17 12	17 9 8	2967 1425 1542	206 123 83	6,9 8,6 5,4	22,87	130	
010	GROSS-ROHRHEIM	I M W	12 7 5	25 8 17	66 26 40	43 17 26	51 21 30	39 15 24	2 4 -2	3429 1648 1781	122 68 54	3,6 4,1 3,0	19,56	175	
011	HEPPENHEIM (BERGSTR.), ST.	I M W	113 60 53	143 79 64	725 332 393	357 173 184	648 333 315	369 183 186	47 -20 67	23980 11408 12572	1566 773 793	6,5 6,8 6,3	52,12	460	
012	HIRSCHHORN (NECKAR), ST.	I M W	19 8 11	26 13 13	107 60 47	30 15 15	76 37 39	19 9 10	24 18 6	4026 1947 2079	397 222 175	9,9 11,4 8,4	30,86	130	
013	LAMPERTHEIM, ST.	I M W	143 75 68	174 86 88	651 373 278	178 95 83	644 339 305	234 131 103	-24 23 -47	31352 15217 16135	2125 1245 880	6,8 8,2 5,5	71,99	436	
014	LAUTERTAL	I M W	38 16 22	31 17 14	92 42 50	63 30 33	130 62 68	96 44 52	-31 -21 -10	6848 3364 3484	120 77 43	1,8 2,3 1,2	30,76	223	

SCHL. NR. DER GEMEINDE	N A M E	G E S C H L. .	BEVOELKERUNGSVORGAENGE IM 1. HALBJAHR 1979								WOHNBEVOELKERUNG AM 30.06.1979			GEMAR- KUNGS- FLAE- CHE	EIN- WOH- NER JE QKM
			GE- BO- RE- NE	GE- STOR- BE- NE	ZUGEZOGENE		FORTGEZOGENE		ZU- OD.AB- NAHME DER BEV.	DARUNTER NICHTDEUTSCHE	INS- GESAMT	ANZAHL	V.H.		
					INS- GESAMT	AUS HESS.GE- MEINDEN	INS- GESAMT	NACH HESS.GE- MEINDEN							
171	LKR.BERGSTRASSE														
	015 LINDENFELS, ST.	I M W	16 7 9	24 15 9	132 74 58	68 33 35	142 63 79	90 36 54	-18 3 -21	4721 2255 2466	210 135 75	4,4 6,0 3,0		21,09	224
	016 LORSCH, ST.	I M W	44 19 25	50 26 24	287 152 135	161 80 81	258 137 121	169 85 84	23 8 15	10700 5205 5495	412 216 196	3,9 4,1 3,6		25,23	424
	017 MOERLENBACH	I M W	34 18 16	38 20 18	354 210 144	97 54 43	293 171 122	82 44 38	57 37 20	8333 4159 4174	581 351 230	7,0 8,4 5,5		27,20	306
	018 NECKARSTEINACH, ST.	I M W	12 8 4	33 17 16	91 43 48	6 4 2	77 37 40	7 4 3	-7 -3 -4	3849 1830 2019	51 41 50	2,4 2,2 2,5		22,06	174
	019 RIMBACH	I M W	32 10 22	39 24 15	219 127 92	108 61 47	158 83 75	90 45 45	54 30 24	7991 3942 4049	338 182 156	4,2 4,6 3,9		23,15	345
	020 VIERNHEIM, ST.	I M W	151 75 76	142 82 60	850 449 401	131 67 64	836 495 341	173 106 67	23 -53 76	29592 14308 15284	3282 1735 1547	11,1 12,1 10,1		48,41	611
	021 WALD-MICHEL BACH	I M W	46 19 27	74 29 45	271 163 108	114 68 46	169 74 95	81 34 47	74 79 -5	10489 5101 5388	709 415 294	6,8 8,1 5,5		74,35	141
	022 ZWINGENBERG, ST.	I M W	27 11 16	31 10 21	157 80 77	115 59 56	158 81 77	120 61 59	-5 0 -5	4914 2347 2567	170 79 91	3,5 3,4 3,5		5,62	874
171	LKR.BERGSTRASSE	I M W	1047 535 512	1290 646 644	6134 3294 2840	2456 1260 1196	5402 2833 2569	2461 1240 1221	489 350 139	238214 115290 122924	14912 8220 6692	6,3 7,1 5,4		719,17	331
172	LKR.DARMSTADT-DIEBURG														
	001 ALSBACH-HAEHNLEIN	I M W	31 14 17	41 23 18	216 110 106	155 76 79	200 100 100	154 76 78	6 1 5	6409 3073 3336	281 126 145	4,4 4,4 4,3		15,78	406
	002 BABENHAUSEN, ST.	I M W	70 24 46	77 39 38	376 200 176	231 113 118	363 186 177	197 100 97	6 -1 7	13977 6868 7109	1952 1038 514	14,0 15,1 12,9		66,86	209
	003 BICKENBACH	I M W	30 17 13	25 16 9	147 68 79	108 48 60	144 69 75	120 58 62	8 0 8	4414 2145 2269	327 176 151	7,4 8,2 6,7		9,29	475
	004 DIEBURG, ST.	I M W	56 31 25	76 40 36	451 278 173	270 147 123	442 292 150	238 133 105	-11 -23 12	12734 6574 6160	646 329 317	5,1 5,0 5,1		23,60	540
	005 EPPERTSHAUSEN	I M W	20 11 9	13 10 3	118 71 47	95 54 41	124 66 58	90 51 39	1 6 -5	5133 2529 2604	391 229 162	7,6 9,1 6,2		13,09	392
	006 ERZHAUSEN	I M W	33 16 17	32 17 15	229 130 99	174 97 77	157 90 67	97 52 45	73 39 34	5852 2874 2978	586 319 267	10,0 11,1 9,0		7,41	790
	007 FISCHBACH TAL	I M W	8 3 5	9 1 8	42 18 24	28 12 16	40 24 16	29 18 11	1 -4 5	2269 1126 1143	28 19 9	1,2 1,7 0,8		13,27	171
	008 GRIESHEIM, ST.	I M W	108 64 44	95 51 44	643 343 300	394 200 194	848 453 395	536 280 256	-192 -97 -95	20277 9683 10594	2728 1374 1354	13,5 14,2 12,8		21,40	948

SCHL. NR. DER GE- MEIN- DE	N A M E	G E S C H L .	BEVOELKERUNGSVORGAENGE IM 1. HALBJAHR 1979								WOHNBEVOELKERUNG AM 30.06.1979			GEMAR- KUNGS- FLAE- CHE	EIN- WOHN- NER JE QKM AM 01.01.1979 QKM ANZAHL
			GE- BO- RE- NE	GE- STOR- BE- NE	ZUGEZOGENE		FORTGEZOGENE		ZU- OD. AB- NAHME DER BEV.	INS- GESAMT	DARUNTER NICHTDEUTSCHE				
					INS- GESAMT	AUS HESS. GE- MEINDEN	INS- GESAMT	NACH HESS. GE- MEINDEN			ANZAHL	V.H.			
172	LKR.DARMSTADT-DIEBURG														
009	GROSS-BIEBERAU, ST.	I M W	26 8 18	20 15 5	65 34 31	44 23 21	60 31 29	46 23 23	11 -4 15	3834 1874 1960	252 145 107	6,6 7,7 5,5	18,27	210	
010	GROSS-UMSTADT, ST.	I M W	67 41 26	100 47 53	455 237 218	316 161 155	318 175 143	210 112 98	104 56 48	18506 8933 9573	1723 905 818	9,3 10,1 8,5	86,80	213	
011	GROSS-ZIMMERN	I M W	46 20 26	57 29 28	302 174 128	212 113 99	271 147 124	181 96 85	20 18 2	10646 5350 5296	1313 793 520	12,3 14,8 9,8	20,77	513	
012	MESSSEL	I M W	19 5 14	14 8 6	163 89 74	128 71 57	136 65 71	88 42 46	32 21 11	3355 1642 1713	202 105 97	6,0 6,4 5,7	14,70	228	
013	MODAUTAL	I M W	23 16 7	29 16 13	133 70 63	109 55 54	76 34 42	68 31 37	51 36 15	4389 2159 2230	85 41 44	1,9 1,9 2,0	31,79	138	
014	MUEHLTAL	I M W	60 26 34	53 27 26	380 213 167	271 149 122	333 169 164	246 114 132	54 43 11	12403 6080 6323	729 403 326	5,9 6,6 5,2	25,33	490	
015	MUENSTER	I M W	65 38 27	47 24 23	293 153 140	212 113 99	230 105 125	180 83 97	81 62 19	10767 5333 5434	703 379 324	6,5 7,1 6,0	20,78	518	
016	OBER-RAMSTADT, ST.	I M W	76 37 39	63 27 36	370 200 170	232 115 117	362 195 167	244 127 117	21 15 6	12832 6314 6518	1203 685 518	9,4 10,8 7,9	41,88	306	
017	OTZBERG	I M W	17 8 9	35 22 13	114 67 47	90 54 36	102 59 43	81 42 39	-6 -6 0	5538 2709 2829	148 68 80	2,7 2,5 2,8	41,94	132	
018	PFUNGSTADT, ST.	I M W	139 74 65	108 55 53	611 331 280	373 192 181	527 286 241	354 183 171	115 64 51	23240 11481 11759	2206 1240 966	9,5 10,8 8,2	42,53	546	
019	REINHEIM, ST.	I M W	80 43 37	56 35 21	446 255 191	324 176 148	369 204 165	286 159 127	101 59 42	15155 7495 7660	906 505 401	6,0 6,7 5,2	27,70	547	
020	ROSSDORF	I M W	52 26 26	57 29 28	332 172 160	222 113 109	355 189 166	235 119 116	-28 -20 -8	10827 5295 5532	741 401 340	6,8 7,6 6,1	20,60	526	
021	SCHAAFHEIM	I M W	45 23 22	26 14 12	144 77 67	61 31 30	102 50 52	63 30 33	61 36 25	7441 3684 3757	454 271 183	6,1 7,4 4,9	32,18	231	
022	SEEHEIM-JUGENHEIM	I M W	72 26 46	105 48 57	623 314 309	415 205 210	492 245 247	313 153 160	98 47 51	15572 7511 8061	877 422 455	5,6 5,6 5,6	27,96	557	
023	WEITERSTADT	I M W	104 62 42	80 30 50	671 355 316	447 232 215	592 343 249	396 229 167	103 44 59	18073 8978 9095	2126 1222 904	11,8 13,6 9,9	34,40	525	
172	LKR.DARMSTADT-DIEBURG	I M W	1247 633 614	1218 623 595	7324 3959 3365	4911 2550 2361	6643 3577 3066	4452 2311 2141	710 392 318	243643 119710 123933	20607 11205 9402	8,5 9,4 7,6	658,32	370	

SCHL. NR. DER GE- MEIN- DE	N A M E	G E S C H L .	BEVOELKERUNGSVORGAENGE IM 1. HALBJAHR 1979								WOHNBEVOELKERUNG AM 30.06.1979			GEHAR- KUNGS- FLAE- CHE	EIN- WOH- NER JE QKM
			GE- BO- RE- NE	GE- STOR- BE- NE	ZUGEZOGENE		FORTGEZOGENE		ZU- OD. AB- NAHME DER BEV.	INS- GESAMT	DARUNTER NICHTDEUTSCHE		V.H.		
					INS- GESAMT	AUS HESS. GE- MEINDEN	INS- GESAMT	NACH HESS. GE- MEINDEN			ANZAHL			AM 01.01.1979 QKM ANZAHL	
173	LKR. GROSS-GERAU														
001	BIEBESHEIM	I M W	34 20 14	35 14 21	264 130 134	203 94 109	143 78 65	90 46 44	120 58 62	5897 2922 2975	593 333 260	10,1 11,4 8,7		18,68	316
002	BISCHOFSCHEIM	I M W	54 26 28	50 31 19	469 318 151	210 130 80	523 362 161	306 224 82	-50 -49 -1	12154 6077 6077	1677 1023 654	13,8 16,8 10,8		9,01	1349
003	BUETTELBOERN	I M W	54 26 28	41 20 21	407 213 194	313 155 158	302 175 127	221 125 96	118 44 74	10241 5025 5216	515 276 239	5,0 5,5 4,6		30,01	341
004	GERNSHEIM, ST.	I M W	40 17 23	60 25 35	196 103 93	125 64 61	203 106 97	138 69 69	-27 -11 -16	8016 3868 4148	485 269 216	6,1 7,0 5,2		40,11	200
005	GINSHEIM-GUSTAVSBURG	I M W	68 29 39	89 42 47	586 294 292	366 178 188	446 250 196	221 123 98	119 31 88	15554 7710 7844	2016 1259 757	13,0 16,3 9,7		13,96	1114
006	GROSS-GERAU, ST.	I M W	102 46 56	115 55 60	874 521 353	519 290 229	683 393 290	449 245 204	178 119 59	21016 10306 10710	2739 1586 1153	13,0 15,4 10,8		54,45	386
007	KELSTERBACH, ST.	I M W	77 34 43	59 26 33	597 383 214	307 210 97	599 364 235	299 187 112	16 27 -11	14059 7126 6933	3193 1828 1365	22,7 25,7 19,7		15,33	917
008	NAUHEIM	I M W	46 22 24	31 16 15	322 175 147	198 108 90	289 146 143	174 87 87	48 35 13	9424 4741 4683	1147 688 459	12,2 14,5 9,8		13,77	684
009	RAUNHEIM, ST.	I M W	62 36 26	57 30 27	400 259 141	234 152 82	485 298 187	305 182 123	-80 -33 -47	11885 5839 6046	1818 979 839	15,3 16,8 13,9		12,61	943
010	RIEDSTADT	I M W	87 48 39	100 45 55	807 421 386	668 346 322	565 301 264	432 223 209	229 123 106	17308 8817 8491	1069 622 447	6,2 7,1 5,3		73,76	235
011	RUESSELSHEIM, ST.	I M W	270 150 120	279 148 131	1843 1280 563	918 636 282	1967 1324 643	1035 669 366	-133 -42 -91	63230 33705 29525	12865 9108 3757	20,3 27,0 12,7		58,35	1084
012	STOCKSTADT AM RHEIN	I M W	22 8 14	21 8 13	165 90 75	93 48 45	153 92 61	98 59 39	13 -2 15	4626 2273 2353	418 240 178	9,0 10,6 7,6		18,73	247
013	TREBUR	I M W	70 36 34	30 10 20	262 136 126	188 96 92	189 100 89	131 73 58	113 62 51	10392 5153 5239	511 301 210	4,9 5,8 4,0		50,14	207
014	MOERFELDEN-WALLDORF, ST.	I M W	127 67 60	111 63 48	911 497 414	500 265 235	847 442 405	490 251 239	80 59 21	29476 14471 15005	4420 2398 2022	15,0 16,6 13,5		44,16	667
173	LKR. GROSS-GERAU	I M W	1113 565 548	1078 533 545	8103 4820 3283	4842 2772 2070	7394 4431 2963	4389 2563 1826	744 421 323	233278 118033 115245	33466 20910 12556	14,3 17,7 10,9		453,07	515

SCHL. NR. DER GE- MEIN- DE	N A M E	G E S C H L .	BEVOELKERUNGSVORGAENGE IM 1. HALBJAHR 1979								WOHNBEVOELKERUNG AM 30.06.1979			GEMAR- KUNGS- FLAE- CHE	EIN- WOHN- NER JE QKM
			GE- BO- RE- NE	GE- STOR- BE- NE	ZUGEZOGENE		FORTGEZOGENE		ZU- OD. AB- NAHME DER BEV.	DARUNTER NICHTDEUTSCHE					
					INS- GESAMT	AUS HESS.GE- MEINDEN	INS- GESAMT	NACH HESS.GE- MEINDEN		INS- GESAMT	ANZAHL	V.H.	AM 01.01.1979 QKM ANZAHL		
176	HOCHTAUNUSKREIS														
001	FRIEDRICHSDORF, ST.	I M W	91 48 43	111 52 59	1188 610 578	883 445 438	681 355 326	472 244 228	487 251 236	21527 10441 11086	1700 940 760	7,9 9,0 6,9	30,16	714	
002	GLASHUETTEN	I M W	22 15 7	18 12 6	173 86 87	118 57 61	196 93 103	122 48 74	-19 -4 -15	5039 2486 2553	420 240 180	8,3 9,7 7,1	27,07	186	
003	GRAEVENWIESBACH	I M W	18 10 8	25 15 10	129 77 52	80 46 34	69 37 32	57 32 25	53 35 18	3845 1888 1957	212 125 87	5,5 6,6 4,4	43,15	89	
004	HOMBURG V.D.HOEHE,BAD,ST.	I M W	184 103 81	309 142 167	1698 846 852	1009 503 506	1431 730 701	870 432 438	142 77 65	50900 23255 27645	5480 2892 2588	10,8 12,4 5,4	51,13	996	
005	KOENIGSTEIN IM TAUNUS,ST.	I M W	54 29 25	104 54 50	757 359 398	479 234 245	758 369 389	491 240 251	-51 -35 -16	16658 7823 8835	1862 553 909	11,2 12,2 10,3	25,07	664	
006	KRONBERG IM TAUNUS, ST.	I M W	72 37 35	129 58 71	641 297 344	388 169 219	579 279 300	326 151 175	5 -3 8	17491 7943 9548	1341 688 653	7,7 8,7 6,8	18,62	939	
007	NEU-ANSPACH	I M W	29 11 18	43 19 24	294 146 148	217 99 118	171 95 76	129 69 60	109 43 66	7518 3651 3867	387 225 162	5,1 6,2 4,2	36,14	208	
008	OBERURSEL (TAUNUS), ST.	I M W	155 82 73	238 111 127	1210 600 610	752 367 385	1162 594 568	730 366 364	-35 -23 -12	39374 18309 21065	3817 2008 1809	9,7 11,0 8,6	45,37	868	
009	SCHMITTEN	I M W	29 15 14	40 19 21	191 110 81	125 73 52	197 113 84	149 79 70	-17 -7 -10	7203 3465 3738	483 258 225	6,7 7,4 6,0	35,50	203	
010	STEINBACH (TAUNUS), ST.	I M W	56 23 33	35 24 11	461 243 218	308 165 143	365 172 193	249 119 130	117 70 47	9913 4742 5171	701 352 349	7,1 7,4 6,7	4,40	2253	
011	USINGEN, ST.	I M W	41 26 15	44 20 24	348 190 158	227 125 102	219 118 101	149 78 71	126 78 48	10265 4980 5285	579 327 252	5,6 6,6 4,8	55,86	184	
012	WEHRHEIM	I M W	29 14 15	46 15 31	254 128 126	185 91 94	259 149 110	200 113 87	-22 -22 0	6899 3340 3559	294 135 159	4,3 4,0 4,5	38,38	180	
013	WEILROD	I M W	23 11 12	34 13 21	168 97 71	131 76 55	84 40 44	70 34 36	73 55 18	5539 2693 2846	165 84 81	3,0 3,1 2,8	71,21	78	
176	HOCHTAUNUSKREIS	I M W	803 424 379	1176 554 622	7512 3789 3723	4902 2450 2452	6171 3144 3027	4014 2005 2009	968 515 453	202171 95016 107155	17441 9227 8214	8,6 9,7 7,7	482,07	419	
177	LAHN-DILL-KREIS														
001	ALLENDORF (LUMDA),ST.	I M W	18 6 12	18 7 11	68 41 27	47 28 19	78 46 32	54 32 22	-10 -6 -4	3512 1765 1747	27 26 1	0,8 1,5 0,1	22,01	160	
002	ASSLAR,ST.	I M W	54 24 30	68 34 34	250 139 111	189 99 90	208 113 95	160 86 74	28 16 12	11337 5482 5855	892 471 421	7,9 8,6 7,2	43,45	261	
003	BIEBERTAL	I M W	61 25 36	44 20 24	218 124 94	159 93 66	183 109 74	129 77 52	52 20 32	9641 4725 4916	199 146 53	2,1 3,1 1,1	43,92	220	

SCHL. NR. DER GE- MEIN- DE	N A M E	G E S C H L. .	BEVOELKERUNGSVORGAENGE IM 1. HALBJAHR 1979								WOHNBEVOELKERUNG AM 30.06.1979			GEMAR- KUNGS- FLAE- CHE	EIN- WOHN- NER JE QKM
			GE- BO- RE- NE	GE- STOR- BE- NE	ZUGEZOGENE		FORTGEZOGENE		ZU- OD.AB- NAHME DER BEV.	INS- GESAMT	DARUNTER NICHTDEUTSCHE				
					INS- GESAMT	AUS HESS.GE- MEINDEN	INS- GESAMT	NACH HESS.GE- MEINDEN			INS- GESAMT	ANZAHL	V.H.		
177	LAHN-DILL-KREIS														
004	BISCHOFFEN	I	17	14	65	52	34	24	34	3096	38	1,2	35,37	88	
		M	10	7	36	29	17	12	22	1528	21	1,4			
		W	7	7	29	23	17	12	12	1568	17	1,1			
005	BRAUNFELS,ST.	I	32	73	256	179	237	150	-22	9371	346	3,7	47,10	199	
		M	20	39	132	87	139	80	-26	4368	187	4,3			
		W	12	34	124	92	98	70	4	5003	159	3,2			
006	BREITSCHIED	I	20	24	95	63	77	50	14	4420	87	2,0	31,75	139	
		M	12	13	51	32	45	27	5	2181	57	2,6			
		W	8	11	44	31	32	23	9	2239	30	1,3			
007	BUSECK	I	39	53	332	266	268	198	50	10566	362	3,4	38,65	273	
		M	21	24	186	146	152	111	31	5250	229	4,4			
		W	18	29	146	120	116	87	19	5316	133	2,5			
008	DIETZHOELZTAL	I	44	31	111	42	112	76	12	6115	364	6,0	37,44	163	
		M	30	17	53	25	63	45	3	2988	236	7,9			
		W	14	14	58	17	49	31	9	3127	128	4,1			
009	DILLENBURG,ST.	I	133	144	516	323	552	353	-47	23709	1250	5,3	83,84	283	
		M	74	75	281	165	305	192	-25	11218	688	6,1			
		W	59	69	235	158	247	161	-22	12491	562	4,5			
010	DRIEDORF	I	24	20	144	76	107	63	41	4606	377	8,2	47,54	97	
		M	15	9	85	46	63	38	28	2279	228	10,0			
		W	9	11	59	30	44	25	13	2327	149	6,4			
011	EHRINGSHAUSEN	I	50	58	165	108	174	130	-17	8720	770	8,8	45,46	192	
		M	33	32	100	66	94	65	7	4305	469	10,9			
		W	17	26	65	42	80	65	-24	4415	301	6,8			
012	ESCHENBURG	I	56	45	175	99	193	131	-7	9284	424	4,6	45,71	203	
		M	33	21	106	53	119	77	-1	4534	256	5,6			
		W	23	24	69	46	74	54	-6	4750	168	3,5			
013	FERNWALD	I	22	22	198	157	225	170	-27	5868	201	3,4	21,58	272	
		M	11	12	118	89	118	87	-1	2928	126	4,3			
		W	11	10	80	68	107	83	-26	2940	75	2,6			
014	GREIFENSTEIN	I	31	40	112	66	132	85	-29	6524	196	3,0	67,48	97	
		M	15	22	69	34	67	46	-5	3162	103	3,3			
		W	16	18	43	32	65	39	-24	3362	93	2,8			
015	GRUENBERG,ST.	I	56	61	280	221	234	194	41	11195	281	2,5	89,26	125	
		M	31	30	142	115	118	95	25	5437	159	2,9			
		W	25	31	138	106	116	99	16	5758	122	2,1			
016	HAIGER,ST.	I	98	105	402	177	359	194	36	17884	1288	7,2	106,65	168	
		M	58	54	234	106	199	103	39	8815	830	9,4			
		W	40	51	168	71	160	91	-3	9069	458	5,1			
017	HERBORN,ST.	I	106	148	542	380	585	410	-85	21442	1356	6,5	63,75	336	
		M	59	61	281	188	300	201	-21	10143	732	7,2			
		W	47	87	261	192	285	209	-64	11299	664	5,9			
018	HOHENAHR	I	21	22	63	47	70	43	-8	4140	21	0,5	45,66	91	
		M	13	15	33	23	39	24	-8	1961	1	0,1			
		W	8	7	30	24	31	19	0	2179	20	0,9			
019	HUETTENBERG	I	44	39	216	164	156	118	65	7966	201	2,5	40,81	195	
		M	22	20	123	88	83	62	42	3902	126	3,2			
		W	22	19	93	76	73	56	23	4064	75	1,8			
020	HUNGEN,ST.	I	53	84	182	129	169	117	-18	11842	317	2,7	86,75	137	
		M	22	50	94	64	97	64	-31	5738	171	3,0			
		W	31	34	88	65	72	53	13	6104	146	2,4			
021	LANGGOENS	I	50	43	418	312	213	165	212	9318	545	5,8	52,72	177	
		M	28	29	234	165	124	95	109	4623	316	6,8			
		W	22	14	184	147	89	70	103	4695	229	4,9			
022	LAUBACH,ST.	I	50	61	249	173	212	137	26	9351	572	6,1	97,02	96	
		M	22	36	130	88	121	75	-5	4557	362	7,9			
		W	28	25	119	85	91	62	31	4794	210	4,4			

SCHL. NR. DER GE- MEIN- DE	N A M E	G E S C H L .	BEVOELKERUNGSVORGAENGE IM 1. HALBJAHR 1979								WOHNBEVOELKERUNG AM 30.06.1979			GEMAR- KUNGS- FLAE- CHE	EIN- WOHN- NER JE QKM
			GE- BO- RE- NE	GE- STOR- BE- NE	ZUGEZOGENE		FORTGEZOGENE		ZU- OD. AB- NAHME DER BEV.	INS- GESAMT	DARUNTER NICHTDEUTSCHE		AM 01.01.1979 QKM ANZAHL		
					INS- GESAMT	AUS HESS.GE- MEINDEN	INS- GESAMT	NACH HESS.GE- MEINDEN			ANZAHL	V.H.			
177	LAHN-DILL-KREIS														
023	LEUN,ST.	I M W	14 9 5	29 15 14	86 47 39	65 37 28	92 51 41	72 41 31	-21 -10 -11	4569 2162 2407	108 47 61	2,4 2,2 2,5	28,67	159	
024	LICH,ST.	I M W	39 21 18	57 30 27	288 147 141	190 97 93	342 188 154	223 115 108	-72 -50 -22	11165 5319 5846	471 249 222	4,2 4,7 3,8	77,64	144	
025	LINDEN,ST.	I M W	63 24 39	56 27 29	548 313 235	396 216 180	483 273 210	361 205 156	72 37 35	10363 5172 5191	477 298 179	4,6 5,8 3,4	22,79	455	
026	LOLLAR,ST.	I M W	48 34 14	52 16 36	334 223 111	246 168 78	253 157 96	175 107 68	77 84 -7	8544 4392 4152	1311 899 412	15,3 20,5 9,9	21,89	390	
027	MITTENAAR	I M W	27 14 13	21 12 9	118 67 51	75 42 33	105 52 53	91 42 49	19 17 2	4866 2410 2456	218 131 87	4,5 5,4 3,5	35,17	138	
028	POHLHEIM,ST.	I M W	78 35 43	71 28 43	428 214 214	296 149 147	325 184 141	230 133 97	110 37 73	13490 6531 6959	846 480 366	6,3 7,3 5,3	38,00	355	
029	RABENAU	I M W	23 10 13	27 10 17	101 47 54	81 40 41	67 38 29	53 29 24	30 9 21	5085 2432 2653	64 30 34	1,3 1,2 1,3	43,40	117	
030	REISKIRCHEN	I M W	43 20 23	40 16 24	225 116 109	183 91 92	191 106 85	156 86 70	37 14 23	7821 3797 4024	200 106 94	2,6 2,8 2,3	44,97	174	
031	SCHOEFFENGRUND	I M W	25 15 10	28 20 8	94 42 52	67 31 36	106 64 42	82 51 31	-15 -27 12	5378 2623 2755	80 42 38	1,5 1,6 1,4	34,07	158	
032	SIEGBACH	I M W	5 2 3	17 7 10	30 16 14	25 14 11	31 10 21	28 9 19	-13 1 -14	2932 1402 1530	52 24 28	1,8 1,7 1,8	29,08	101	
033	SINN	I M W	33 18 15	39 20 19	162 90 72	105 58 47	126 78 48	94 63 31	30 10 20	6131 2968 3163	335 212 123	5,5 7,1 3,9	18,68	328	
034	SOLMS,ST.	I M W	47 23 24	63 35 28	346 189 157	202 104 98	352 193 159	267 142 125	-22 -16 -6	12645 6175 6470	672 396 276	5,3 6,4 4,3	34,03	372	
035	STAUFENBERG,ST.	I M W	31 17 14	27 9 18	128 78 50	100 61 39	168 97 71	141 80 61	-36 -11 -25	7228 3523 3705	462 278 184	6,4 7,9 5,0	28,11	257	
036	WALDSOLMS	I M W	15 8 7	19 12 7	96 50 46	78 40 38	73 37 36	55 28 27	19 9 10	4076 2002 2074	60 27 33	1,5 1,3 1,6	44,55	91	
177	LAHN-DILL-KREIS	I M W	1570 834 736	1763 884 879	8041 4431 3610	5538 2977 2561	7292 4059 3233	5179 2825 2354	556 322 234	314200 152797 161403	15510 9159 6351	4,9 6,0 3,9	1695,06	185	

SCHL. NR. DER GE- MEIN- DE	N A M E	G E S C H L .	BEVOELKERUNGSVORGAENGE IM 1. HALBJAHR 1979								WOHNBEVOELKERUNG AM 30.06.1979			GEMAR- KUNGS- FLAE- CHE	EIN- WOHN- NER JE QKM	
			GE- BO- RE- NE	GE- STOR- BE- NE	ZUGEZOGENE		FORTGEZOGENE		ZU- OD.AB- NAHME DER BEV.	INS- GESAMT	DARUNTER NICHTDEUTSCHE		AM 01.01.1979 QKM ANZAHL			
					INS- GESAMT	AUS HESS.GE- MEINDEN	INS- GESAMT	NACH HESS.GE- MEINDEN			ANZAHL	V.H.				
178	LKR.LIMBURG-WEILBURG															
001	BESELICH	I M W	32 18 14	29 13 16	92 50 42	61 33 28	74 38 36	50 28 22	21 17 4	4669 2253 2416	157 117 80	4,2 5,2 3,3	31,49	148		
002	BRECHEN	I M W	27 13 14	32 15 17	84 47 37	62 32 30	89 47 42	70 40 30	-10 -2 -8	6147 2979 3168	110 79 31	1,8 2,7 1,0	24,87	247		
003	CAMBERG, ST.	I M W	56 26 30	77 32 45	261 142 119	153 83 70	218 106 112	142 65 77	22 30 -8	11344 5482 5862	449 271 178	4,0 4,9 3,0	54,66	208		
004	DORNBURG	I M W	28 11 17	60 31 29	138 84 54	62 37 25	120 59 61	74 37 37	-14 5 -19	7851 3729 4122	184 128 56	2,3 3,4 1,4	33,20	236		
005	ELBTAL	I M W	7 3 4	9 2 7	34 20 14	18 12 6	55 32 23	36 19 17	-23 -11 -12	2023 995 1028	40 23 17	2,0 2,3 1,7	11,11	182		
006	ELZ	I M W	31 13 18	31 16 15	140 77 63	85 41 44	141 71 70	84 39 45	-1 3 -4	6863 3247 3616	341 198 143	5,0 6,1 4,0	16,87	407		
007	HADAMAR, ST.	I M W	58 32 26	61 29 32	351 216 135	202 119 83	343 199 144	193 109 84	5 20 -15	10617 5168 5449	439 250 189	4,1 4,8 3,5	40,96	259		
008	HUENFELDEN	I M W	34 15 19	47 26 21	180 105 75	121 71 50	136 76 60	74 41 33	31 18 13	8329 4035 4294	143 80 63	1,7 2,0 1,5	62,70	133		
009	LIMBURG A.D.LAHN, ST.	I M W	125 71 54	182 96 86	826 456 370	417 227 190	683 372 311	321 176 145	86 59 27	28517 13161 15356	1624 844 780	5,7 6,4 5,1	45,14	632		
010	LOEHNBERG	I M W	19 11 8	30 16 14	86 42 44	66 32 34	94 51 43	79 45 34	-19 -14 -5	4335 2154 2181	176 121 55	4,1 5,6 2,5	33,82	128		
011	MENGERSKIRCHEN	I M W	26 15 11	32 10 22	74 39 35	36 20 16	80 53 27	51 35 16	-12 -9 -3	4577 2216 2361	156 56 60	3,4 4,3 2,5	30,82	149		
012	MERENBERG	I M W	9 2 7	12 5 7	78 49 29	53 32 21	45 25 20	36 19 17	30 21 9	2398 1188 1210	15 12 3	0,6 1,0 0,2	23,09	104		
013	RUNKEL, ST.	I M W	27 14 13	60 37 23	212 120 92	142 81 61	211 125 86	154 88 66	-32 -28 -4	8552 4055 4497	147 101 46	1,7 2,5 1,0	43,74	196		
014	SELTERS (TAUNUS)	I M W	25 12 13	34 19 15	151 91 60	81 46 35	126 68 58	108 59 49	16 16 0	6209 3032 3177	205 126 79	3,3 4,2 2,5	40,45	153		
015	VILLMAR	I M W	36 17 19	39 24 15	123 68 55	81 40 41	105 60 45	62 31 31	15 1 14	6493 3070 3423	133 77 56	2,0 2,5 1,6	43,10	151		
016	WALDBRUNN (WESTERWALD)	I M W	29 17 12	28 17 11	164 91 73	87 50 37	108 59 49	71 43 28	57 32 25	5153 2481 2672	243 134 109	4,7 5,4 4,1	29,74	173		
017	WEILBURG, ST.	I M W	48 28 20	83 38 45	378 243 135	235 145 90	342 197 145	222 119 103	1 36 -35	12174 5788 6386	426 246 180	3,5 4,3 2,8	57,34	212		
018	WEILMUNSTER	I M W	37 20 17	58 29 29	221 125 96	162 91 71	153 72 81	121 55 66	47 44 3	9037 4424 4613	396 245 151	4,4 5,5 3,3	77,11	117		
019	WEINBACH	I M W	19 10 9	30 18 12	60 36 24	47 26 21	77 49 28	67 41 26	-28 -21 -7	4504 2209 2295	39 26 13	0,9 1,2 0,6	37,66	120		
178	LKR.LIMBURG-WEILBURG	I M W	673 348 325	934 473 461	3653 2101 1552	2171 1218 953	3200 1759 1441	2015 1089 926	192 217 -25	149792 71666 78126	5463 3174 2289	3,6 4,4 2,9	737,86	203		

SCHL. NR. DER GE- MEIN- DE	N A M E	G E S C H L .	BEVOELKERUNGSVORGAENGE IM 1. HALBJAHR 1979								WOHNBEVOELKERUNG AM 30.06.1979			GEMAR- KUNGS- FLAE- CHE	EIN- WOHN- NER JE QKM
			GE- BO- RE- NE	GE- STOR- BE- NE	ZUGEZOGENE		FORTGEZOGENE		ZU- OD. AB- NAHME DER BEV.	INS- GESAMT	DARUNTER NICHTDEUTSCHE				
					INS- GESAMT	AUS HESS. GE- MEINDEN	INS- GESAMT	NACH HESS. GE- MEINDEN			ANZAHL	V.H.	AM 01.01.1979 QKM ANZAHL		
179	MAIN-KINZIG-KREIS														
002	BIEBERGEMUEND	I M W	33 19 14	36 15 21	139 75 64	106 56 50	116 62 54	90 47 43	20 17 3	6896 3378 3518	127 54 73	1,8 1,6 2,1	78,53	88	
003	BIRSTEIN	I M W	34 17 17	39 19 20	76 40 36	64 32 32	57 35 22	38 21 17	14 3 11	5695 2808 2887	51 31 20	0,9 1,1 0,7	86,63	66	
004	BRACHTTAL	I M W	17 13 4	38 19 19	109 61 48	86 49 37	107 48 59	92 37 55	-19 7 -26	4606 2279 2327	171 102 69	3,7 4,5 3,0	30,85	149	
005	BRUCHKOEBEL, ST.	I M W	74 33 41	68 41 27	530 269 261	400 199 201	430 223 207	322 166 156	106 38 68	17842 8701 9141	917 507 410	5,1 5,8 4,5	29,65	602	
006	ERLENSEE	I M W	37 14 23	40 21 19	314 152 162	217 103 114	272 145 127	186 96 90	39 0 39	10561 5048 5513	978 518 460	9,3 10,3 8,3	18,59	568	
007	FLOERSBACHTAL	I M W	11 6 5	13 9 4	40 23 17	18 12 6	46 26 20	21 12 9	-8 -6 -2	2311 1112 1199	19 13 6	0,8 1,2 0,5	52,11	44	
008	FREIGERICHT	I M W	59 38 21	52 23 29	237 118 119	156 71 85	212 106 106	143 69 74	32 27 5	12622 6164 6458	444 235 209	3,5 3,8 2,2	33,42	378	
009	GELNHAUSEN, ST.	I M W	96 50 46	158 60 98	561 283 278	401 192 209	474 254 220	313 172 141	25 19 6	18213 8518 9695	1118 692 426	6,1 8,1 4,4	45,20	403	
010	GROSSKROTZENBURG	I M W	12 7 5	27 10 17	171 89 82	102 56 46	135 69 66	78 38 40	21 17 4	6332 3159 3173	436 257 179	6,9 8,1 5,6	7,44	851	
011	GRUENDAU	I M W	47 23 24	33 16 17	260 133 127	182 96 86	186 95 91	142 70 72	88 45 43	10507 5194 5313	422 258 164	4,0 5,0 3,1	67,68	155	
012	HAMMERSBACH	I M W	17 9 8	19 11 8	92 45 47	70 33 37	88 44 44	77 39 38	2 -1 3	3510 1732 1778	80 47 33	2,3 2,7 1,9	20,15	174	
013	HANAU, ST.	I M W	381 211 170	536 268 268	2598 1452 1146	1298 701 597	2366 1316 1050	1399 752 647	77 79 -2	85740 41020 44720	12834 7033 5801	15,0 17,1 13,0	76,95	1114	
014	HASSELROTH	I M W	23 11 12	40 20 20	235 127 108	165 93 72	214 111 103	176 89 87	4 7 -3	6750 3297 3453	569 322 247	8,4 9,8 7,2	18,92	357	
015	JOSSGRUND	I M W	15 11 4	12 7 5	87 45 42	47 22 25	54 30 24	36 19 17	36 19 17	3317 1677 1640	51 29 22	1,5 1,7 1,3	50,72	65	
016	LANGENSELBOLD	I M W	39 25 14	56 24 32	281 150 131	203 110 93	183 94 89	147 70 77	81 57 24	10129 4942 5187	506 303 203	5,0 6,1 3,9	26,25	386	
017	LINSENGERICHT	I M W	43 19 24	38 19 19	161 92 69	130 77 53	153 82 71	109 57 52	13 10 3	8035 3912 4123	225 118 107	2,8 3,0 2,6	29,82	269	
018	MAINTAL, ST.	I M W	173 87 86	107 57 50	1410 733 677	964 506 458	1244 650 594	841 438 403	232 113 119	36301 17625 18676	4283 2329 1954	11,8 13,2 10,5	32,40	1120	
019	NEUBERG	I M W	20 12 8	31 19 12	149 69 80	122 59 63	87 49 38	67 35 32	51 13 38	4779 2309 2470	284 150 134	5,9 6,5 5,4	10,54	453	
020	NIDDERAU, ST.	I M W	63 32 31	61 35 26	443 231 212	357 190 167	282 137 145	204 102 102	163 91 72	13554 6599 6955	428 247 181	3,2 3,7 2,6	46,78	290	

SCHL. NR. DER GE- MEIN- DE	N A M E	G E S C H L. .	BEVOELKERUNGSVORGAENGE IM 1. HALBJAHR 1979								WOHNBEVOELKERUNG AM 30.06.1979			GEMAR- KUNGS- FLAE- CHE	EIN- WOHN- NER JE QKM
			GE- BO- RE- NE	GE- STOR- BE- NE	ZUGEZOGENE		FORTGEZOGENE		ZU- OD.AB- NAHME DER BEV.	INS- GESAMT	DARUNTER NICHTDEUTSCHE	ANZAHL	V.H.		
					INS- GESAMT	AUS HESS.GE- MEINDEN	INS- GESAMT	NACH HESS.GE- MEINDEN		INS- GESAMT				AM 01.01.1979 QKM	ANZAHL
179	MAIN-KINZIG-KREIS														
021	NIEDERDORFELDEN	I M W	15 6 9	9 4 5	110 63 47	85 49 36	114 65 49	95 52 43	2 0 2	3151 1587 1564	243 135 108	7,7 8,5 6,9	6,55	481	
022	ORB, BAD, ST.	I M W	33 17 16	66 27 39	252 113 139	126 55 71	198 99 99	98 50 48	21 4 17	8271 3583 4688	214 113 101	2,6 3,2 2,2	47,78	173	
023	RODENBACH	I M W	59 30 29	60 29 31	389 187 202	298 144 154	279 149 130	215 112 103	109 39 70	10851 5289 5562	571 306 265	5,3 5,8 4,8	16,71	649	
024	RONNEBURG	I M W	15 7 8	16 8 8	64 33 31	53 28 25	39 16 23	35 14 21	24 16 8	2675 1335 1340	73 32 41	2,7 2,4 3,1	14,25	188	
025	SCHLUECHTERN,ST.	I M W	53 33 20	89 44 45	334 154 180	224 105 119	227 118 109	195 86 69	71 25 46	13821 6573 7248	293 141 152	2,1 2,1 2,1	113,34	122	
026	SCHOENECK	I M W	50 32 18	35 19 16	383 210 173	193 103 90	423 223 200	311 169 142	-25 0 -25	10223 5096 5127	828 416 412	8,1 8,2 8,0	21,49	476	
027	SINNTAL	I M W	53 22 31	48 19 29	123 79 44	83 53 30	103 51 52	69 33 36	25 31 -6	9452 4607 4845	130 69 61	1,4 1,5 1,3	111,87	84	
028	SODEN-SALMUENSTER,BAD,ST.	I M W	67 38 29	53 31 22	264 142 122	195 104 91	215 112 103	125 63 62	63 37 26	11202 5362 5840	860 491 369	7,7 9,2 6,3	58,60	191	
029	STEINAU AN DER STRASSE,ST.	I M W	47 29 18	59 39 20	146 84 62	113 65 48	160 77 83	126 57 69	-26 -3 -23	10337 5027 5310	404 231 173	3,9 4,6 3,3	104,72	99	
030	WAECHTERSBAACH, ST.	I M W	44 18 26	60 24 36	233 122 111	165 82 83	171 91 80	128 65 63	46 25 21	10191 4933 5258	673 420 253	6,6 8,5 4,8	50,73	201	
200	GUTSBEZIRK SPESSART	I M W	0 0 0	0 0 0	0 0 0	0 0 0	0 0 0	0 0 0	0 0 0	0 0 0	0 0 0	0,0 0,0 0,0	89,20		
179	MAIN-KINZIG-KREIS	I M W	1630 869 761	1899 937 962	10191 5374 4817	6623 3445 3178	8635 4577 4058	5838 3030 2808	1287 729 558	357874 172866 185008	28232 15599 12633	7,9 9,0 6,8	1397,92	256	
180	MAIN-TAUNUS-KREIS														
001	EPPSTEIN,ST.	I M W	59 24 35	57 27 30	567 298 269	376 194 182	285 134 151	180 84 96	284 161 123	11454 5592 5862	776 408 368	6,8 7,3 6,3	24,20	473	
002	ESCHBORN,ST.	I M W	78 41 37	55 32 23	707 397 310	433 240 193	747 413 334	488 260 228	-17 -7 -10	17696 8618 9078	1850 1015 835	10,5 11,8 9,2	12,14	1458	
003	FLOERSHEIM AM MAIN,ST.	I M W	80 49 31	91 45 46	449 240 209	268 149 119	453 232 221	292 144 148	-15 12 -27	16465 8051 8414	1666 934 732	10,1 11,6 8,7	22,96	717	
004	HATTERSHEIM AM MAIN,ST.	I M W	126 65 61	91 56 35	728 402 326	411 228 183	789 431 358	541 283 258	-26 -20 -6	23457 11499 11958	3398 1874 1524	14,5 16,3 12,7	15,81	1484	
005	HOCHHEIM AM MAIN,ST.	I M W	56 32 24	78 34 44	774 378 396	396 190 206	548 276 272	318 150 168	204 100 104	15066 7284 7782	856 475 381	5,7 6,5 4,9	19,43	775	

SCHL. NR. DER GE- MEIN- DE	N A M E	G E S C H L .	BEVOELKERUNGSVORGAENGE IM 1. HALBJAHR 1979								WOHNBEVOELKERUNG AM 30.06.1979			GEMAR- KUNGS- FLAE- CHE	EIN- WOHN- NER JE QKM
			GE- BO- RE- NE	GE- STOR- BE- NE	ZUGEZOGENE		FORTGEZOGENE		ZU- OD. AB- NAHME DER BEV.	INS- GESAMT	DARUNTER NICHTDEUTSCHE		AM 01.01.1979 QKM ANZAHL		
					INS- GESAMT	AUS HESS.-GE- MEINDEN	INS- GESAMT	NACH HESS.-GE- MEINDEN			INS- GESAMT	ANZAHL			
180	MAIN-TAUNUS-KREIS														
	006 HOFHEIM AM TAUNUS,ST.	I M W	155 86 69	149 73 76	902 454 448	552 279 273	973 541 432	557 299 258	-65 -74 9	33142 15991 17151	2136 1186 950	6,4 7,4 5,5	57,37	578	
	007 KELKHEIM (TAUNUS),ST.	I M W	123 62 61	104 56 48	795 440 355	441 224 217	787 438 349	423 227 196	27 8 19	26938 13171 13767	2289 1273 1016	8,5 9,7 7,4	30,76	876	
	008 KRIFTEL	I M W	46 29 17	30 17 13	373 205 168	274 155 119	297 173 124	207 114 93	92 44 48	8994 4530 4464	1025 642 383	11,4 14,2 8,6	6,76	1330	
	009 LIEDERBACH	I M W	33 22 11	13 9 4	339 190 149	245 142 103	315 175 140	200 107 93	44 28 16	6680 3537 3143	711 395 316	10,6 11,2 10,1	6,20	1077	
	010 SCHWALBACH AM TAUNUS,ST.	I M W	45 10 35	45 26 19	455 229 226	269 135 134	491 244 247	348 165 183	-36 -31 -5	15089 7262 7827	1304 654 650	8,6 9,0 8,3	6,48	2329	
	011 SODEN AM TAUNUS,BAD,ST.	I M W	79 47 32	107 45 62	777 393 384	466 232 234	621 320 301	357 181 176	128 75 53	18516 8560 9956	2005 1046 959	10,8 12,2 9,6	12,45	1487	
	012 SULZBACH (TAUNUS)	I M W	22 8 14	22 10 12	222 123 99	143 78 65	210 119 91	150 81 69	12 2 10	6379 3032 3347	502 255 247	7,9 8,4 7,4	7,85	813	
180	MAIN-TAUNUS-KREIS	I M W	902 475 427	842 430 412	7088 3749 3339	4274 2246 2028	6516 3496 3020	4061 2095 1966	632 298 334	199876 97127 102749	18518 10157 8361	9,3 10,5 8,1	222,40	899	
181	ODENWALDKREIS														
	001 BEERFELDEN, ST.	I M W	31 20 11	36 15 21	126 64 62	55 26 29	149 75 74	85 42 43	-28 -6 -22	6744 3174 3570	534 295 239	7,9 9,3 6,7	71,18	95	
	002 BRENSBACH	I M W	27 9 18	22 9 13	106 50 56	80 36 44	75 42 33	62 37 25	36 8 28	4344 2085 2259	149 70 79	3,4 3,4 3,5	23,16	188	
	003 BREUBERG, ST.	I M W	43 18 25	36 18 18	172 90 82	110 60 50	190 123 67	119 72 47	-11 -33 22	6635 3216 3419	1099 660 439	16,6 20,5 12,8	30,76	216	
	004 BROMBACHTAL	I M W	12 6 6	16 10 6	144 85 59	116 72 44	66 38 28	49 29 20	74 43 31	3114 1524 1590	116 64 52	3,7 4,2 3,3	20,44	152	
	005 ERBACH, ST.	I M W	43 22 21	62 32 30	291 155 136	187 94 93	202 112 90	134 70 64	70 33 37	10614 4973 5641	926 473 453	8,7 9,5 8,0	61,54	172	
	006 FRAENKISCH-CRUHBACH	I M W	13 5 8	22 11 11	66 35 31	60 31 29	47 23 24	44 21 23	10 6 4	2601 1279 1322	41 21 20	1,6 1,6 1,5	16,09	162	
	007 HESSENECK	I M W	3 2 1	4 4 0	36 24 12	17 9 8	31 19 12	16 10 6	4 3 1	869 431 438	58 46 12	6,7 10,7 2,7	29,99	29	
	008 HOECHST I.ODW.	I M W	46 28 18	40 20 20	241 131 110	168 95 73	189 108 81	125 71 54	58 31 27	8203 4020 4183	750 407 343	9,1 10,1 8,2	30,52	269	
	009 KOENIG, BAD	I M W	48 23 25	45 23 22	262 151 111	122 63 59	195 116 79	129 77 52	70 35 35	8014 3810 4204	476 255 221	5,9 6,7 5,3	46,72	172	

SCHL. NR. DER GE- MEIN- DE	N A M E	G E S C H L .	BEVOELKERUNGSVORGAENGE IM 1. HALBJAHR 1979								WOHNBEVOELKERUNG AM 30.06.1979			GEMAR- KUNGS- FLAE- CHE	EIN- WOH- NER JE QKM
			GE- BO- RE- NE	GE- STOR- BE- NE	ZUGEZOGENE		FORTGEZOGENE		ZU- OD. AB- NAHME DER BEV.	DARUNTER NICHTDEUTSCHE					
					INS- GESAMT	AUS HESS.GE- MEINDEN	INS- GESAMT	NACH HESS.GE- MEINDEN		INS- GESAMT	ANZAHL	V.H.			
181	ODENWALDKREIS														
	010 LUETZELBACH	I M W	30 15 15	21 10 11	118 80 38	53 32 21	117 68 49	84 54 30	10 17 -7	5744 2877 2867	307 192 115	5,3 6,7 4,0	35,46	162	
	011 MICHELSTADT, ST.	I M W	67 32 35	75 43 32	366 202 164	232 125 107	250 137 113	147 79 68	108 54 54	13832 6471 7361	1051 582 509	7,9 9,0 6,9	86,97	159	
	012 MOSSAUTAL	I M W	8 4 4	18 9 9	58 31 27	44 21 23	39 23 16	24 12 12	9 3 6	2178 1082 1096	75 40 35	3,4 3,7 3,2	48,50	45	
	013 REICHELSHEIM (ODENWALD)	I M W	42 27 15	40 21 19	222 108 114	131 61 70	117 59 58	80 40 40	107 55 52	7246 3574 3672	549 286 263	7,6 8,0 7,2	58,21	124	
	014 ROTHENBERG	I M W	9 5 4	23 10 13	46 21 25	22 10 12	52 20 32	18 6 12	-20 -4 -16	2287 1162 1125	32 22 10	1,4 1,9 0,9	30,47	75	
	015 SENSBACHTAL	I M W	2 2 0	5 1 4	32 17 15	20 10 10	9 5 4	5 1 4	20 13 7	1074 540 534	10 10 0	0,9 1,9 0,0	33,93	32	
181	ODENWALDKREIS	I M W	424 218 206	465 236 229	2286 1244 1042	1417 745 672	1728 968 760	1121 621 500	517 258 259	83499 40218 43281	6213 3423 2790	7,4 8,5 6,4	623,94	134	
182	LKR.OFFENBACH														
	001 DIETZENBACH,ST.	I M W	153 89 64	71 38 33	1305 721 584	828 437 391	1033 556 477	699 379 320	354 216 138	24394 12143 12251	3149 1729 1420	12,9 14,2 11,6	21,67	1126	
	002 DREIEICH,ST.	I M W	160 79 81	161 84 77	1149 628 521	725 385 340	1157 652 505	781 420 361	-9 -29 20	39640 19029 20611	4153 2270 1883	10,5 11,9 5,1	53,35	743	
	003 EGELSBACH	I M W	34 19 15	46 21 25	227 123 104	170 91 79	224 120 104	173 90 83	-9 1 -10	8444 4154 4290	576 332 244	6,8 8,0 5,7	14,81	570	
	004 HAINBURG	I M W	65 31 34	58 24 34	408 218 190	242 128 114	331 183 148	200 111 89	84 42 42	13227 6438 6789	1096 619 477	8,3 9,6 7,0	15,94	830	
	005 OBERTSHAUSEN	I M W	91 44 47	58 32 26	772 396 376	446 223 223	645 346 299	422 219 203	160 62 98	20534 9947 10587	2925 1491 1434	14,2 15,0 13,5	13,56	1514	
	006 HEUSENSTAMM,ST.	I M W	79 36 43	57 39 18	695 359 336	466 234 232	589 310 279	422 213 209	128 46 82	16902 8166 8736	1251 715 536	7,4 8,8 6,1	18,50	914	
	007 LANGEN,ST.	I M W	117 53 64	181 85 96	1083 572 511	474 259 215	1264 654 610	904 462 442	-245 -114 -131	29226 13826 15400	3105 1621 1484	10,6 11,7 5,6	29,12	1004	
	008 MAINHAUSEN	I M W	31 17 14	27 16 11	166 94 72	109 62 47	140 77 63	79 44 35	30 18 12	6760 3342 3418	415 219 196	6,1 6,6 5,7	17,87	378	
	009 MUEHLHEIM AM MAIN,ST.	I M W	119 63 56	109 52 57	861 525 336	461 257 204	858 518 340	606 363 243	13 18 -5	24331 12175 12156	2598 1527 1071	10,7 12,5 8,8	20,74	1173	
	010 NEU-ISENBURG,ST.	I M W	129 65 64	177 87 90	1250 705 545	731 408 323	1450 792 658	925 496 429	-248 -109 -139	35996 16905 19091	4400 2287 2113	12,2 13,5 11,1	24,29	1482	

SCHL. NR. DER GE- MEIN- DE	N A M E	G E S C H L .	BEVOELKERUNGSVORGAENGE IM 1. HALBJAHR 1979								WOHNBEVOELKERUNG AM 30.06.1979			GEMAR- KUNGS- FLAE- CHE	EIN- WOH- NER JE QKM
			GE- BO- RE- NE	GE- STOR- BE- NE	ZUGEZOGENE		FORTGEZOGENE		ZU- OD.AB- NAHME DER BEV.	DARUNTER NICHTDEUTSCHE					
					INS- GESAMT	AUS HESS.GE- MEINDEN	INS- GESAMT	NACH HESS.GE- MEINDEN		INS- GESAMT	ANZAHL	V.H.	AM 01.01.1979 QKM ANZAHL		
182	LKR.OFFENBACH														
	011 RODGAU	I M W	189 89 100	143 87 56	1263 686 577	749 399 350	945 538 407	620 331 289	364 150 214	34368 16818 17550	2763 1482 1281	8,0 8,8 7,3	65,04	528	
	012 ROEDERMARK	I M W	120 63 57	88 45 43	855 495 360	549 287 262	613 346 267	390 219 171	274 167 107	21401 10565 10836	1887 1068 819	8,8 10,1 7,6	30,01	713	
	013 SELIGENSTADT,ST.	I M W	80 35 45	64 28 36	360 187 173	240 122 118	327 172 155	232 122 110	49 22 27	17060 8200 8860	1220 612 608	7,2 7,5 6,9	30,83	553	
182	LKR.OFFENBACH	I M W	1367 683 684	1240 638 602	10394 5709 4685	6190 3292 2898	9576 5264 4312	6453 3469 2984	945 490 455	292283 141708 150575	29538 15972 13566	10,1 11,3 9,0	355,73	822	
183	RHEINGAU-TAUNUS-KREIS														
	001 AARBERGEN	I M W	39 18 21	29 14 15	163 95 68	68 35 33	129 71 58	71 36 35	44 28 16	6429 3309 3120	874 591 283	13,6 17,9 9,1	33,94	189	
	002 ELTVILLE AM RHEIN,ST.	I M W	55 32 23	120 44 76	577 272 305	412 178 234	338 150 188	226 102 124	174 110 64	15571 7252 8319	848 458 390	5,4 6,3 4,7	46,77	333	
	003 GEISENHEIM,ST.	I M W	44 26 18	78 40 38	283 148 135	136 64 72	280 139 141	148 70 78	-31 -5 -26	11895 5709 6186	671 361 310	5,6 6,3 5,0	40,34	295	
	004 HEIDENROD	I M W	34 14 20	46 19 27	143 75 68	97 48 49	115 65 50	67 37 30	16 5 11	6109 2970 3139	152 87 65	2,5 2,9 2,1	95,95	64	
	005 HOHENSTEIN	I M W	30 18 12	29 10 19	134 73 61	97 52 45	108 62 46	81 46 35	27 19 8	5737 2831 2906	136 84 52	2,4 3,0 1,8	63,77	90	
	006 HUENSTETTEN	I M W	24 14 10	28 20 8	215 118 97	160 86 74	115 66 49	74 43 31	96 46 50	7177 3555 3622	178 101 77	2,5 2,8 2,1	50,55	142	
	007 IDSTEIN,ST.	I M W	70 35 35	92 46 46	512 274 238	265 142 123	378 208 170	230 123 107	112 55 57	17770 8796 8974	1552 927 625	8,7 10,5 7,0	79,58	223	
	008 KIEDRICH	I M W	7 3 4	26 7 19	113 46 67	67 22 45	99 48 51	83 38 45	-5 -6 1	3416 1500 1916	140 74 66	4,1 4,9 3,4	12,34	277	
	009 LORCH,ST.	I M W	21 13 8	32 15 17	90 50 40	37 20 17	107 58 49	53 25 28	-28 -10 -18	4594 2207 2387	107 68 39	2,3 3,1 1,6	54,54	84	
	010 NIEDERNHAUSEN	I M W	62 32 30	73 32 41	413 221 192	279 157 122	306 161 145	207 111 96	96 60 36	10857 5319 5538	585 338 247	5,4 6,4 4,5	35,25	368	
	011 OESTRICH-WINKEL,ST.	I M W	45 21 24	71 38 33	253 139 114	129 68 61	205 113 92	140 74 66	22 9 13	10914 5201 5713	712 394 318	6,5 7,6 5,6	59,51	183	
	012 RUEDESHEIM AM RHEIN,ST.	I M W	42 16 26	66 32 34	335 162 173	111 54 57	236 117 119	113 51 62	75 29 46	10302 4793 5509	804 396 408	7,8 8,3 7,4	51,57	200	
	013 SCHLANGENBAD	I M W	27 15 12	25 12 13	224 108 116	143 71 72	170 84 86	101 47 54	56 27 29	5518 2672 2846	279 145 134	5,1 5,4 4,7	36,49	151	

SCHL. NR. DER GE- MEIN- DE	N A M E	G E S C H L.	BEVOELKERUNGSVORGAENGE IM 1. HALBJAHR 1979								WOHNBEVOELKERUNG AM 30.06.1979			GEMAR- KUNGS- FLAE- CHE	EIN- WOH- NER JE QKM
			GE- BO- RE- NE	GE- STOR- BE- NE	ZUGEZOGENE		FORTGEZOGENE		ZU- OD.AB- NAHME DER BEV.	INS- GESAMT	DARUNTER NICHTDEUTSCHE		AM 01.01.1979 QKM ANZAHL		
					INS- GESAMT	AUS HESS.GE- MEINDEN	INS- GESAMT	NACH HESS.GE- MEINDEN			ANZAHL	V.H.			
183	RHEINGAU-TAUNUS-KREIS														
014	SCHWALBACH,BAD,ST.	I M W	32 15 17	64 29 35	353 183 170	198 103 95	273 146 127	173 91 82	48 23 25	8967 4080 4887	656 349 307	7,3 8,6 6,3	40,28	223	
015	TAUNUSSTEIN,ST.	I M W	138 72 66	93 39 54	1018 580 438	534 272 262	767 394 373	523 255 268	296 219 77	25398 12522 12876	1702 1064 638	6,7 8,5 5,0	67,00	379	
016	WALDEMS	I M W	16 11 5	21 11 10	124 63 61	96 49 47	56 28 28	43 21 22	63 35 28	4400 2173 2227	126 90 36	2,9 4,1 1,6	36,65	120	
017	WALLUF	I M W	25 15 10	23 10 13	256 131 125	175 86 89	153 79 74	92 44 48	105 57 48	5217 2539 2678	258 188 110	5,7 7,4 4,1	6,74	774	
183	RHEINGAU-TAUNUS-KREIS	I M W	711 370 341	916 418 498	5206 2738 2468	3004 1507 1497	3835 1989 1846	2425 1214 1211	1166 701 465	160271 77428 82843	5820 5715 4105	6,1 7,4 5,0	811,33	198	
184	VOGELSBERGKREIS														
001	ALSFELD, ST.	I M W	100 47 53	116 46 70	520 347 173	360 238 122	526 372 154	425 297 128	-22 -24 2	17975 9077 8898	518 286 232	2,9 3,2 2,6	129,69	139	
002	ANTRIFTTAL	I M W	9 6 3	13 6 7	24 17 7	19 13 6	31 16 15	29 14 15	-11 1 -12	2014 981 1033	13 8 5	0,6 0,8 0,5	26,59	76	
003	FELDTAL	I M W	13 8 5	16 6 10	84 44 40	47 25 22	65 36 29	56 32 24	16 10 6	3016 1464 1552	28 13 15	0,9 0,9 1,0	55,69	54	
004	FREIENSTEINAU	I M W	22 11 11	21 12 9	32 14 18	16 6 10	38 16 22	34 13 21	-5 -3 -2	3198 1568 1630	6 3 3	0,2 0,2 0,2	65,67	49	
005	GEMUENDEN (FELDA)	I M W	18 10 8	24 12 12	25 16 9	22 14 8	43 24 19	38 19 19	-24 -10 -14	2960 1449 1511	37 24 13	1,3 1,7 0,9	55,00	54	
006	GREBENAU,ST.	I M W	6 3 3	20 7 13	59 33 26	50 27 23	41 24 17	34 18 16	4 5 -1	2871 1353 1518	26 16 10	0,9 1,2 0,7	55,38	52	
007	GREBENHAIN	I M W	28 14 14	33 18 15	69 34 35	56 27 29	64 30 34	59 26 33	0 0 0	4787 2361 2426	62 29 33	1,3 1,2 1,4	91,63	52	
008	HERBSTEIN, ST.	I M W	25 16 9	26 9 17	90 50 40	64 36 28	93 56 37	68 40 28	-4 1 -5	4604 2267 2337	39 17 22	0,8 0,7 0,9	79,99	58	
009	HOMBERG (OHM), ST.	I M W	50 26 24	50 36 14	100 53 47	76 40 36	114 66 48	76 43 33	-14 -23 9	7446 3730 3716	345 208 137	4,6 5,6 3,7	88,02	85	
010	KIRTORF, ST.	I M W	20 9 11	23 10 13	37 21 16	33 17 16	72 40 32	64 34 30	-38 -20 -18	3224 1525 1699	30 12 18	0,9 0,8 1,1	79,88	40	
011	LAUTERBACH, ST.	I M W	71 33 38	92 46 46	401 270 131	254 176 78	381 228 153	263 152 111	-1 29 -30	14656 7037 7619	583 324 259	4,0 4,6 3,4	102,00	144	
012	LAUTERTAL	I M W	13 8 5	7 4 3	44 26 18	34 18 16	24 13 11	18 8 10	26 17 9	2531 1273 1258	9 6 3	0,4 0,5 0,2	53,61	47	

SCHL. NR. DER GE- MEIN- DE	N A M E	G E S C H L .	BEVOELKERUNGSVORGAENGE IM 1. HALBJAHR 1979								WOHNBEVOELKERUNG AM 30.06.1979			GEMAR- KUNGS- FLAE- CHE	EIN- WOHN- NER JE QKM
			GE- BO- RE- NE	GE- STOR- BE- NE	ZUGEZOGENE		FORTGEZOGENE		ZU- OD. AB- NAHME DER BEV.	INS- GESAMT	DARUNTER NICHTDEUTSCHE				
					INS- GESAMT	AUS HESS. GE- MEINDEN	INS- GESAMT	NACH HESS. GE- MEINDEN			INS- GESAMT	ANZAHL	V.H.		
184	VOGELSBERGKREIS														
	013 MUECKE	I M W	46 22 24	57 24 33	147 85 62	121 70 51	102 43 59	84 37 47	34 40 -6	8738 4258 4480	86 52 34	1,0 1,2 0,8	86,24	101	
	014 ROMROD, ST.	I M W	16 9 7	21 6 15	59 30 29	47 23 24	53 30 23	42 22 20	1 3 -2	2826 1376 1450	43 27 16	1,5 2,0 1,1	54,42	52	
	015 SCHLITZ, ST.	I M W	46 23 23	56 24 32	185 104 81	119 66 53	155 84 71	101 55 46	20 19 1	9375 4480 4895	251 137 114	2,7 3,1 2,3	142,07	66	
	016 SCHOTTEN, ST.	I M W	43 20 23	69 39 30	185 103 82	148 80 68	149 74 75	123 62 61	10 10 0	9673 4620 5053	124 55 69	1,3 1,2 1,4	133,54	72	
	017 SCHWALMTAL	I M W	21 13 8	12 5 7	41 28 13	37 26 11	76 44 32	62 37 25	-26 -8 -18	3229 1556 1673	12 5 7	0,4 0,3 0,4	54,38	59	
	018 ULRICHSTEIN, ST.	I M W	17 7 10	31 15 16	64 30 34	54 26 28	33 18 15	32 17 15	17 4 13	3235 1575 1660	29 21 8	0,9 1,3 0,5	65,61	49	
	019 WARTENBERG	I M W	17 6 11	25 11 14	59 36 23	52 30 22	51 32 19	44 27 17	0 -1 1	3509 1674 1835	42 21 21	1,2 1,3 1,1	39,54	89	
184	VOGELSBERGKREIS	I M W	581 291 290	712 336 376	2225 1341 884	1609 958 651	2111 1246 865	1652 953 699	-17 50 -67	109867 53624 56243	2283 1264 1019	2,1 2,4 1,8	1458,95	75	
185	WETTERAUKREIS														
	001 ALTENSTADT	I M W	48 19 29	42 18 24	257 136 121	196 102 94	214 111 103	175 89 86	49 26 23	8531 4286 4245	476 325 151	5,6 7,6 3,6	30,07	284	
	002 BUEDINGEN, ST.	I M W	90 48 42	94 50 44	395 213 182	276 147 129	265 125 140	163 77 86	126 86 40	16979 8268 8711	707 382 325	4,2 4,6 3,7	122,84	138	
	003 BUTZBACH, ST.	I M W	84 39 45	142 76 66	481 229 252	305 148 157	332 206 126	218 137 81	91 -14 105	21047 10082 10965	1123 619 504	5,3 6,1 4,6	106,61	197	
	004 ECHZELL	I M W	26 9 17	20 11 9	91 53 38	69 41 28	97 57 40	66 41 25	0 -6 6	5199 2752 2447	148 92 56	2,8 3,3 2,3	37,62	138	
	005 FLORSTADT	I M W	33 20 13	40 20 20	159 89 70	129 70 59	121 71 50	100 56 44	31 18 13	7628 3727 3901	156 85 71	2,0 2,3 1,8	39,60	193	
	006 FRIEDBERG (HESSEN), ST.	I M W	89 48 41	148 61 87	755 426 329	451 241 210	728 405 323	517 273 244	-32 8 -40	24268 11735 12533	1571 916 655	6,5 7,8 5,2	50,18	484	
	007 GEDERN, ST.	I M W	31 15 16	41 23 18	128 60 68	106 46 60	110 62 48	93 53 40	8 -10 18	6761 3382 3379	320 255 65	4,7 7,5 1,9	75,24	90	
	008 GLAUBURG	I M W	13 6 7	15 9 6	72 36 36	61 30 31	50 24 26	42 19 23	20 9 11	2942 1461 1481	45 26 19	1,5 1,8 1,3	12,66	232	
	009 HIRZENHAIN	I M W	9 3 6	13 6 7	46 24 22	32 18 14	65 27 38	51 20 31	-23 -6 -17	2728 1317 1411	267 139 128	9,8 10,6 9,1	16,09	170	

SCHL. NR. DER GE- MEIN- DE	N A M E	G E S C H L .	BEVÖLKERUNGSVORGAENGE IM 1. HALBJAHR 1979								WOHNBEVÖLKERUNG AM 30.06.1979			GEMAR- KUNGS- FLÄ- CHE	EIN- WOH- NER JE QKM
			GE- BO- RE- NE	GE- STOR- BE- NE	ZUGEZOGENE		FORTGEZOGENE		ZU- OD. AB- NAHME DER REV.	INS- GESAMT	DARUNTER NICHTDEUTSCHE		AM 01.01.1979 QKM ANZAHL		
					INS- GESAMT	AUS HESS. GE- MEINDEN	INS- GESAMT	NACH HESS. GE- MEINDEN			ANZAHL	V.H.			
185	WETTERAUKREIS														
010	KARBEN, ST.	I M W	73 29 44	80 53 27	617 325 292	475 246 229	431 231 200	328 167 161	179 70 109	17826 8715 9111	1074 567 507	6,0 6,5 5,6	43,95	406	
011	KEFENROD	I M W	11 6 5	10 2 8	23 14 9	20 13 7	50 28 22	44 24 20	-26 -10 -16	2412 1195 1217	21 12 9	0,9 1,0 0,7	30,67	79	
012	LIMESHAIN	I M W	16 7 9	20 11 9	162 80 82	133 64 69	90 47 43	75 40 35	68 29 39	3941 1926 2015	230 145 85	5,8 7,5 4,2	12,51	315	
013	MUENZENBERG, ST.	I M W	16 7 9	26 15 11	91 31 60	69 23 46	67 30 37	54 24 30	14 -7 21	4690 2292 2398	85 47 38	1,8 2,1 1,6	31,64	148	
014	NAUHEIM, BAD, ST.	I M W	108 60 48	201 92 109	1141 559 582	549 245 304	928 467 461	667 334 333	120 60 60	26563 11695 14868	2284 1227 1057	8,6 10,5 7,1	32,54	816	
015	NIDDA, ST.	I M W	74 36 38	127 46 81	395 225 170	254 120 134	264 144 120	203 104 99	78 71 7	16367 7995 8372	675 460 215	4,1 5,8 2,6	118,34	138	
016	NIDDATAL, ST.	I M W	41 19 22	35 15 20	218 118 100	174 94 80	222 118 104	186 99 87	2 4 -2	8127 4070 4057	224 130 94	2,8 3,2 2,3	40,24	202	
017	OBER-MOERLEN	I M W	23 8 15	30 15 15	148 80 68	130 68 62	125 54 71	102 41 61	16 19 -3	4917 2388 2529	132 88 44	2,7 3,7 1,7	37,64	131	
018	ORTENBERG, ST.	I M W	35 20 15	52 25 27	162 81 81	116 48 68	157 85 72	96 45 51	-12 -9 -3	7775 3768 4007	169 91 78	2,2 2,4 1,9	54,72	142	
019	RANSTADT	I M W	12 5 7	23 11 12	109 57 52	81 41 40	100 48 52	84 38 46	-2 3 -5	3879 1927 1952	68 33 35	1,8 1,7 1,8	34,18	113	
020	REICHELSHEIM(WETTERAU), ST.	I M W	21 10 11	26 14 12	195 108 87	157 90 67	131 70 61	109 60 49	59 34 25	5771 2917 2854	203 140 63	3,5 4,8 2,2	27,67	209	
021	ROCKENBERG	I M W	20 8 12	12 9 3	52 28 24	30 18 12	82 46 36	70 39 31	-22 -19 -3	3712 1916 1796	84 52 32	2,3 2,7 1,8	16,14	230	
022	ROSBACH V.D.HOEHE, ST.	I M W	34 11 23	48 24 24	292 166 126	205 111 94	246 123 123	167 78 89	32 30 2	9269 4627 4642	710 444 266	7,7 9,6 5,7	45,33	204	
023	VILBEL, BAD, ST.	I M W	104 56 48	132 61 71	921 567 354	613 371 242	841 529 312	553 335 218	52 33 19	25788 12606 13182	2186 1221 965	8,5 9,7 7,3	25,65	1005	
024	WOELFERSHEIM	I M W	41 17 24	49 31 18	136 73 63	108 57 51	125 61 64	100 46 54	3 -2 5	8027 3904 4123	184 106 78	2,3 2,7 1,9	43,15	186	
025	WOELLSTADT	I M W	20 9 11	35 18 17	92 48 44	75 38 37	110 59 51	91 48 43	-33 -20 -13	4915 2445 2470	165 107 58	3,4 4,4 2,3	15,38	320	
185	WETTERAUKREIS	I M W	1072 515 557	1461 716 745	7138 3826 3312	4814 2490 2324	5951 3228 2723	4354 2287 2067	798 397 401	250062 121396 128666	13307 7709 5558	5,3 6,4 4,4	1100,66	227	
	REG-BEZ.D A R M S T A D T	I M W	18491 9504 8987	23006 11260 11746	126750 70180 56570	68589 36456 32133	114936 63525 51411	68509 36516 31993	7299 4899 2400	4139315 1987742 2151573	402057 223519 178538	9,7 11,2 8,3	11562,54	358	

SCHL. NR. DER GE- MEIN- DE	N A M E	G E S C H L .	BEVOELKERUNGSVORGAENGE IM 1. HALBJAHR 1979								WOHNBEVOELKERUNG AM 30.06.1979			GEMAR- KUNGS- FLAE- CHE	EIN- WOHN- NER JE QKM
			GE- BO- RE- NE	GE- STOR- BE- NE	ZUGEZOGENE		FCRTGEZOGENE		ZU- OD. AB- NAHME DER BEV.	INS- GESAMT	CARUNTER NICHTDEUTSCHE		AM 01.01.1979 QKM ANZAHL		
					INS- GESAMT	AUS HESS. GE- MEINDEN	INS- GESAMT	NACH HESS. GE- MEINDEN			ANZAHL	V.H.			
212000	KASSEL, ST.	I M W	715 362 353	1400 699 701	5343 2948 2395	2776 1472 1304	5826 3242 2584	3557 1914 1643	-1168 -631 -537	196509 89663 106846	13621 7457 6164	6,9 8,3 5,8	106,95	1837	
272	LKR.FULDA														
001	BURGHHAUN	I M W	18 7 11	29 14 15	128 92 36	77 53 24	122 82 40	99 66 33	-5 3 -8	5687 2783 2904	75 43 32	1,3 1,5 1,1	65,05	87	
002	DIPPERZ	I M W	18 12 6	9 5 4	42 21 21	34 17 17	46 20 26	36 14 22	5 8 -3	2541 1229 1312	78 44 34	3,1 3,6 2,6	30,08	84	
003	EBERSBURG	I M W	21 15 6	28 11 17	64 30 34	54 24 30	52 28 24	39 21 18	5 6 -1	3716 1786 1930	13 4 9	0,3 0,2 0,5	37,07	100	
004	EHRENBERG (RHOEN)	I M W	13 4 9	14 7 7	28 16 12	14 7 7	32 20 12	20 11 9	-5 -7 2	2669 1297 1372	6 0 6	0,2 0,0 0,4	40,83	65	
005	EICHENZELL	I M W	37 24 13	40 24 16	135 61 74	109 47 62	139 69 70	98 49 49	-7 -8 1	7661 3721 3940	151 83 68	2,0 2,2 1,7	56,02	137	
006	EITERFELD	I M W	43 23 20	44 25 19	113 55 58	67 30 37	115 54 61	86 40 46	-3 -1 -2	7071 3530 3541	115 76 39	1,6 2,2 1,1	89,83	79	
007	FLIEDEN	I M W	30 10 20	38 24 14	90 58 32	67 44 23	69 32 37	49 20 29	13 12 1	7615 3692 3923	146 66 80	1,9 1,8 2,0	49,66	153	
008	GRERSFELD (RHOEN), ST.	I M W	18 6 12	49 23 26	165 95 70	87 51 36	100 47 53	62 28 34	34 31 3	5868 2669 3199	99 69 30	1,7 2,6 0,9	89,36	66	
009	GROSSENLUEDER	I M W	40 25 15	40 23 17	109 59 50	82 47 35	91 44 47	83 38 45	18 17 1	7292 3521 3771	58 28 30	0,8 0,8 0,8	73,93	99	
010	HILDERS	I M W	33 17 16	30 13 17	73 35 38	58 28 30	69 28 41	52 17 35	7 11 -4	4721 2227 2494	65 31 34	1,4 1,4 1,4	70,39	67	
011	HOFBIEBER	I M W	29 12 17	31 16 15	65 27 38	44 16 28	80 41 39	55 25 30	-17 -18 1	5028 2468 2560	44 21 23	0,9 0,9 0,9	87,18	58	
012	HOSENFELD	I M W	19 11 8	14 6 8	58 28 30	41 21 20	34 19 15	27 15 12	29 14 15	3909 1881 2028	19 18 1	0,5 1,0 0,0	50,71	77	
013	HUENFELD, ST.	I M W	56 32 24	75 38 37	265 127 138	187 93 94	251 115 136	173 84 89	-5 6 -11	13939 6977 6962	251 133 118	1,8 1,9 1,7	119,77	116	
014	KALBACH	I M W	28 15 13	26 16 10	59 29 30	35 18 17	71 30 41	62 26 36	-10 -2 -8	5387 2575 2812	41 17 24	0,8 0,7 0,9	70,70	76	
015	KUENZELL	I M W	86 45 41	49 27 22	370 198 172	286 147 139	340 187 153	213 116 97	67 29 38	12614 5940 6674	208 67 141	1,6 1,1 2,1	30,27	417	
016	NEUHOF	I M W	54 18 36	33 20 13	125 71 54	78 40 38	126 63 63	92 44 48	20 6 14	10101 4831 5270	233 128 105	2,3 2,6 2,0	90,27	112	
017	NUESTTAL	I M W	14 11 3	11 6 5	47 28 19	31 18 13	51 28 23	45 26 19	-1 5 -6	2476 1192 1284	23 14 9	0,9 1,2 0,7	45,52	54	
018	PETERSBERG	I M W	58 29 29	59 32 27	330 167 163	261 129 132	339 170 169	240 120 120	-10 -6 -4	12715 6051 6664	255 115 140	2,0 1,9 2,1	35,51	358	

SCHL. NR. DER GE- MEIN- DE	N A M E	G E S C H L .	BEVOELKERUNGSVORGAENGE IM 1. HALBJAHR 1979								WOHNBEVOELKERUNG AM 30.06.1979			GEMAR- KUNGS- FLAE- CHE	EIN- WOHN- NER JE QKM
			GE- BO- RE- NE	GE- STOR- BE- NE	ZUGEZOGENE		FORTGEZOGENE		ZU- OD. AB- NAHME DER BEV.	INS- GESAMT	DARUNTER NICHTDEUTSCHE		AM 01.01.1979 QKM ANZAHL		
					INS- GESAMT	AUS HESS. GE- MEINDEN	INS- GESAMT	NACH HESS. GE- MEINDEN			ANZAHL	V.H.			
272	LKR.FULDA														
019	POPPENHAUSEN(WASSERKUPPE)	I M W	12 6 6	16 8 8	41 24 17	30 17 13	55 28 27	31 18 13	-18 -6 -12	2494 1209 1285	96 36 60	3,8 3,0 4,7	40,76	61	
020	RASDORF	I M W	12 2 10	5 4 1	18 10 8	13 8 5	20 5 15	16 4 12	5 3 2	1599 756 843	6 2 4	0,4 0,3 0,5	30,06	53	
021	SALZSCHLIRF, BAD	I M W	12 6 6	27 15 12	49 24 25	38 18 20	41 17 24	27 11 16	-7 -2 -5	2504 1048 1456	50 18 32	2,0 1,7 2,2	13,04	192	
022	TANN (RHOEN),ST.	I M W	27 13 14	32 13 19	87 47 40	64 35 29	55 31 24	34 19 15	27 16 11	5031 2399 2632	45 39 6	0,9 1,6 0,2	60,44	83	
023	FULDA, ST.	I M W	236 133 103	372 162 210	1320 718 602	853 462 391	1486 804 682	940 498 442	-302 -115 -187	57102 25998 31104	3776 2023 1753	6,6 7,8 5,6	104,03	549	
272	LKR.FULDA	I M W	914 476 438	1071 532 539	3781 2020 1761	2610 1370 1240	3784 1962 1822	2579 1310 1269	-160 2 -162	189740 89780 99960	5853 3075 2778	3,1 2,4 2,8	1380,50	137	
273	LKR.HERSFELD-ROTENBURG.														
001	ALHEIM	I M W	24 15 9	31 12 19	77 37 40	60 29 31	69 39 30	53 29 24	1 1 0	4581 2209 2372	33 23 10	0,7 1,0 0,4	63,85	72	
002	BEBRA, ST.	I M W	69 38 31	93 49 44	290 168 122	211 117 94	306 154 152	225 108 117	-40 3 -43	15425 7338 8087	696 401 295	4,5 5,5 3,6	93,62	165	
003	BREITENBACH A.HERZBERG	I M W	5 3 2	15 6 9	19 9 10	13 6 7	38 15 23	29 10 19	-29 -9 -20	1880 896 984	24 11 13	1,3 1,2 1,3	42,10	45	
004	CORNBERG	I M W	10 6 4	8 4 4	33 16 17	25 11 14	33 21 12	30 19 11	2 -3 5	1853 903 950	28 16 12	1,5 1,8 1,3	23,33	79	
005	FRIEDEWALD	I M W	14 7 7	14 8 6	37 25 12	28 19 9	42 22 20	38 21 17	-5 2 -7	2512 1238 1274	14 7 7	0,6 0,6 0,5	39,63	63	
006	HAUNECK	I M W	13 8 5	20 11 9	95 51 44	77 42 35	44 25 19	26 13 13	44 23 21	3218 1589 1629	35 27 8	1,1 1,7 0,5	17,75	181	
007	HAUNETAL	I M W	16 7 9	20 10 10	36 25 11	17 12 5	42 20 22	27 13 14	-10 2 -12	3197 1532 1665	55 32 23	1,7 2,1 1,4	54,91	58	
008	HERINGEN(WERRA),ST.	I M W	35 19 16	77 38 39	112 66 46	72 44 28	144 75 69	115 61 54	-74 -28 -46	9318 4548 4770	84 40 44	0,9 0,9 0,9	61,21	152	
009	HERSFELD, BAD, ST.	I M W	125 61 64	183 81 102	825 445 380	471 236 235	774 423 351	461 253 208	-7 2 -9	28297 13195 15102	921 476 445	3,3 3,6 2,9	73,81	383	
010	HOHENRODA	I M W	24 12 12	20 12 8	47 23 24	35 18 17	58 27 31	47 23 24	-7 -4 -3	3629 1767 1862	12 5 7	0,3 0,3 0,4	35,74	102	
011	KIRCHHEIM	I M W	12 5 7	26 18 8	97 47 50	53 27 26	109 59 50	77 45 32	-26 -25 -1	3893 1934 1959	110 64 46	2,8 3,3 2,3	50,64	77	

SCHL. NR. DER GE- MEIN- DE	N A M E	G E S C H L .	BEVOELKERUNGSVORGAENGE IM 1. HALBJAHR 1979								WOHNBEVOELKERUNG AM 30.06.1979			GEMAR- KUNGS- FLAE- CHE	EIN- WOHN- NER JE QKM
			GE- BO- RE- NE	GE- STOR- BE- NE	ZUGEZOGENE		FCRTGEZOGENE		ZU- OD.AB- NAHME DER BEV.	INS- GESAMT	DARUNTER NICHTDEUTSCHE				
					INS- GESAMT	AUS HESS.GE- MEINDEN	INS- GESAMT	NACH HESS.GE- MEINDEN			INS- GESAMT	ANZAHL	V.H.		
273	LKR.HERSFELD-ROTENBURG														
012	LUDWIGSAU	I M W	37 20 17	35 16 19	96 48 48	69 34 35	97 47 50	73 34 39	1 5 -4	5832 2869 2963	66 43 23	1,1 1,5 0,8	111,91	52	
013	NENTERSHAUSEN	I M W	21 11 10	21 10 11	62 40 22	40 26 14	69 44 25	55 35 20	-7 -3 -4	3521 1717 1804	98 59 39	2,8 3,4 2,2	57,06	62	
014	NEUENSTEIN	I M W	20 12 8	22 9 13	61 27 34	39 15 24	52 30 22	34 19 15	7 0 7	3010 1524 1486	10 6 4	0,3 0,4 0,3	64,84	46	
015	NIEDERLAULA	I M W	23 14 9	42 24 18	119 58 61	78 38 40	125 78 47	85 50 35	-25 -30 5	5312 2495 2817	168 94 74	3,2 3,8 2,6	64,19	83	
016	PHILIPPSTHAL (WERRA)	I M W	22 10 12	48 23 25	103 62 41	71 43 28	87 51 36	58 34 24	-10 -2 -8	5086 2408 2678	42 16 26	0,8 0,7 1,0	21,31	239	
017	RONSHAUSEN	I M W	14 11 3	16 8 8	74 35 39	58 26 32	33 16 17	24 13 11	39 22 17	2603 1266 1337	36 20 16	1,4 1,6 1,2	37,65	69	
018	ROTENBURG A.D.FULDA, ST.	I M W	58 31 27	83 40 43	334 192 142	214 126 88	286 157 129	195 100 95	23 26 -3	14410 6972 7438	319 187 132	2,2 2,7 1,8	79,79	181	
019	SCHENKLENGSFELD	I M W	10 4 6	27 13 14	74 35 39	62 31 31	53 28 25	45 22 23	4 -2 6	4591 2231 2360	28 13 15	0,6 0,6 0,6	63,79	72	
020	WILDECK	I M W	23 16 7	41 22 19	113 60 53	71 42 29	104 60 44	68 39 29	-9 -6 -3	5723 2776 2947	45 29 16	0,8 1,0 0,5	39,87	144	
273	LKR.HERSFELD-ROTENBURG	I M W	575 310 265	842 414 428	2704 1469 1235	1764 942 822	2565 1391 1174	1765 941 824	-128 -26 -102	127891 61407 66484	2824 1569 1255	2,2 2,6 1,9	1096,99	117	
274	LKR.KASSEL														
001	AHNATAL	I M W	42 21 21	43 20 23	158 88 70	116 60 56	200 104 96	146 75 71	-43 -15 -28	7144 3468 3676	101 81 20	1,4 2,3 0,5	18,06	396	
002	BAUNATAL, ST.	I M W	91 59 32	90 45 45	650 354 296	470 260 210	520 286 234	384 202 182	131 82 49	21114 10278 10836	589 295 294	2,8 2,9 2,7	38,28	552	
003	BREUNA	I M W	13 4 9	27 10 17	54 33 21	35 23 12	41 24 17	26 16 10	-1 3 -4	3610 1744 1866	13 6 7	0,4 0,3 0,4	40,47	89	
004	CALDEN	I M W	25 13 12	28 9 19	214 77 137	134 59 75	170 63 107	110 52 58	41 18 23	6575 3247 3328	53 24 29	0,8 0,7 0,9	54,85	120	
005	EMSTAL	I M W	19 13 6	37 23 14	265 134 131	231 113 118	188 95 93	167 83 84	59 29 30	5951 2653 3298	161 76 85	2,7 2,9 2,6	38,69	154	
006	ESPENAU	I M W	22 9 13	22 14 8	166 90 76	126 67 59	91 43 48	80 35 45	75 42 33	4520 2195 2325	95 60 35	2,1 2,7 1,5	13,59	333	
007	FULDABRUECK	I M W	34 18 16	40 20 20	344 177 167	287 147 140	228 122 106	179 95 84	110 53 57	8709 4283 4426	154 96 58	1,8 2,2 1,3	17,85	488	

SCHL. NR. DER GE- MEIN- DE	N A M E	G E S C H L. .	BEVOELKERUNGSVORGAENGE IM 1. HALBJAHR 1979								WOHNBEVOELKERUNG AM 30.06.1979			GEMAR- KUNGS- FLAE- CHE	EIN- WOH- NER JE QKM
			GE- BO- RE- NE	GE- STOR- BE- NE	ZUGEZOGENE		FORTGEZOGENE		ZU- OD.AB- NAHME DER BEV.	INS- GESAMT	DARUNTER NICHTDEUTSCHE		AM 01.01.1979 QKM ANZAHL		
					INS- GESAMT	AUS HESS.GE- MEINDEN	INS- GESAMT	NACH HESS.GE- MEINDEN			ANZAHL	V.H.			
274	LKR.KASSEL														
008	FULDATAL	I M W	42 23 19	65 29 36	500 306 194	355 204 151	309 183 126	235 134 101	168 117 51	12656 6466 6190	213 112 101	1,7 1,7 1,6	33,64	376	
009	GREBENSTEIN,ST.	I M W	30 19 11	31 11 20	105 49 56	70 28 42	120 58 62	97 46 51	-16 -1 -15	5714 2777 2937	78 51 27	1,4 1,8 0,9	45,81	115	
010	HABICHTSWALD	I M W	12 5 7	33 12 21	124 78 46	97 58 39	119 62 57	103 51 52	-16 9 -25	4370 2152 2218	40 26 14	0,9 1,2 0,6	28,15	155	
011	HELSEA	I M W	19 10 9	38 16 22	154 83 71	114 59 55	76 41 35	63 34 29	59 36 23	5874 2829 3045	65 41 24	1,1 1,4 0,8	25,73	228	
012	HOFGEISMAR, ST.	I M W	64 32 32	103 42 61	342 172 170	241 115 126	258 125 133	165 74 91	45 37 8	13432 6277 7155	466 266 200	3,5 4,2 2,8	86,31	156	
013	IMMENHAUSEN, ST.	I M W	28 14 14	39 21 18	252 147 105	212 126 86	233 137 96	174 107 67	8 3 5	6821 3307 3514	194 125 69	2,8 3,8 2,0	28,54	239	
014	KARLSHAFEN,BAD,ST.	I M W	21 11 10	26 14 12	99 58 41	40 23 17	106 55 51	47 24 23	-12 0 -12	4420 2045 2375	161 74 87	3,6 3,6 3,7	14,85	298	
015	KAUFUNGEN	I M W	42 17 25	62 29 33	255 131 124	196 97 99	187 88 99	136 65 71	48 31 17	10470 5039 5431	416 291 125	4,0 5,8 2,3	26,09	401	
016	LIEBENAU, ST.	I M W	17 11 6	18 7 11	59 29 30	37 17 20	51 25 26	33 14 19	7 8 -1	3599 1736 1863	11 4 7	0,3 0,2 0,4	48,85	74	
017	LOHFELDEN	I M W	40 18 22	79 41 38	343 190 153	279 151 128	309 162 147	231 120 111	-5 5 -10	11519 5590 5929	496 269 227	4,3 4,8 3,8	16,49	699	
018	NAUMBURG, ST.	I M W	23 16 7	34 19 15	108 45 63	73 30 43	93 39 54	70 32 38	4 3 1	4863 2355 2508	32 16 16	0,7 0,7 0,6	66,19	73	
019	NIESTE	I M W	3 2 1	7 2 5	36 18 18	29 15 14	26 16 10	19 11 8	6 2 4	1494 731 763	1 0 1	0,1 0,0 0,1	4,05	369	
020	NIESTETAL	I M W	52 20 32	57 26 31	276 143 133	187 90 97	268 158 110	176 100 76	3 -21 24	10003 4854 5149	388 234 154	3,9 4,8 3,0	22,19	451	
021	OBERWESER	I M W	21 9 12	25 18 7	78 45 33	37 22 15	65 32 33	28 14 14	9 4 5	3594 1754 1840	14 7 7	0,4 0,4 0,4	41,16	87	
022	REINHARDSHAGEN	I M W	14 8 6	35 21 14	134 66 68	37 17 20	94 48 46	48 24 24	19 5 14	4512 2218 2294	90 62 28	2,0 2,8 1,2	12,98	348	
023	SCHAUENBURG	I M W	45 22 23	44 18 26	286 146 140	239 121 118	200 102 98	145 74 71	87 48 39	9686 4807 4879	202 132 70	2,1 2,7 1,4	30,72	315	
024	SOEHREWALD	I M W	23 10 13	19 8 11	150 85 65	125 69 56	82 41 41	75 36 39	72 46 26	4500 2206 2294	68 42 26	1,5 1,9 1,1	58,95	76	
025	TRENDELBURG, ST.	I M W	29 11 18	37 26 11	70 40 30	37 20 17	106 49 57	78 34 44	-44 -24 -20	5746 2763 2983	30 5 25	0,5 0,2 0,8	69,34	83	
026	VELLMAR,ST.	I M W	80 43 37	69 33 36	813 420 393	690 350 340	541 305 236	423 232 191	283 125 158	15918 7796 8122	513 296 217	3,2 3,8 2,7	13,96	1140	

SCHL. NR. DER GE- MEIN- DE	N A M E	G E S C H L .	BEVOELKERUNGSVORGAENGE IM 1. HALBJAHR 1979								WOHNBEVOELKERUNG AM 30.06.1979			GEMAR- KUNGS- FLAE- CHE	EIN- WOH- NER JE QKM
			GE- BD- RE- NE	GE- STOR- BE- NE	ZUGEZOGENE		FORTGEZOGENE		ZU- OD. AB- NAHME DER BEV.	INS- GESAMT	DARUNTER NICHTDEUTSCHE				
					INS- GESAMT	AUS HESS.GE- MEINDEN	INS- GESAMT	NACH HESS.GE- MEINDEN			INS- GESAMT	ANZAHL	V.H.		
274	LKR.KASSEL														
027	WAHLSBURG	I M W	9 5 4	24 17 7	695 369 326	154 94 60	577 308 269	131 63 68	103 49 54	3270 1543 1727	42 28 14	1,3 1,8 0,8	11,43	286	
028	WOLFHAGEN, ST.	I M W	60 30 30	82 31 51	233 135 98	167 90 77	263 144 119	152 84 68	-52 -10 -42	12189 5906 6283	198 124 74	1,6 2,1 1,2	111,79	109	
029	ZIERENBERG, ST.	I M W	31 17 14	38 16 22	175 94 81	131 68 63	102 50 52	85 43 42	66 45 21	6318 3105 3213	188 125 63	3,0 4,0 2,0	86,57	73	
200	GUTSBEZIRK REINHARDSWALD	I M W	0 0 0	0 0 0	0 0 0	0 0 0	0 0 0	0 0 0	0 0 0	4 2 2	0 0 0	0,0 0,0 0,0	182,65		
274	LKR.KASSEL	I M W	951 490 461	1252 598 654	7138 3802 3336	4946 2593 2353	5623 2965 2658	3806 1974 1832	1214 729 485	218595 106126 112469	5072 2968 2104	2,3 2,8 1,9	1292,28	169	
275	LKR.MARBURG-BIEDENKOPF														
001	STADTALLENDORF, ST.	I M W	116 62 54	128 63 65	473 260 213	256 132 124	559 328 231	287 150 137	-98 -69 -29	20134 10081 10053	3761 2147 1614	18,7 21,3 16,1	78,30	257	
002	AMOENEURG, ST.	I M W	32 19 13	16 6 10	99 52 47	76 37 39	112 53 59	91 40 51	3 12 -9	4643 2289 2354	17 12 5	0,4 0,5 0,2	43,95	106	
003	ANGELBURG	I M W	16 7 9	24 11 13	61 42 19	49 36 13	57 28 29	41 19 22	-4 10 -14	3556 1780 1776	125 112 13	3,5 6,3 0,7	16,72	213	
004	BIEDENKOPF, ST.	I M W	74 43 31	77 43 34	240 124 116	133 65 68	331 201 130	202 118 84	-94 -77 -17	14613 7049 7564	689 463 226	4,7 6,6 3,0	90,33	162	
005	BREIDENBACH	I M W	34 18 16	30 13 17	142 92 50	70 42 28	127 77 50	78 46 32	19 20 -1	6247 3197 3050	580 445 135	9,3 13,9 4,4	44,85	139	
006	COELBE	I M W	26 14 12	33 15 18	194 98 96	134 64 70	167 85 82	133 63 70	20 12 8	6152 3034 3118	94 55 39	1,5 1,8 1,3	26,67	231	
007	DAUTPHETAL	I M W	79 39 40	55 26 29	244 138 106	136 73 63	170 91 79	99 51 48	98 60 38	11581 5727 5854	940 638 302	8,1 11,1 5,2	72,04	161	
008	EBSDORFERGRUND	I M W	46 27 19	44 17 27	191 94 97	140 71 69	169 84 85	124 56 68	24 20 4	7868 3853 4015	118 61 57	1,5 1,6 1,4	72,85	108	
009	ENDBACH, BAD	I M W	42 26 16	51 29 22	156 79 77	106 51 55	145 70 75	115 54 61	2 6 -4	8106 3942 4164	109 73 36	1,3 1,9 0,9	39,84	203	
010	FRONHAUSEN	I M W	21 13 8	18 11 7	55 23 32	42 19 23	80 39 41	62 31 31	-22 -14 -8	3637 1824 1813	27 15 12	0,7 0,8 0,7	27,89	130	
011	GLADENBACH, ST.	I M W	52 25 27	66 36 30	257 154 103	145 76 69	196 113 83	145 83 62	47 30 17	11076 5277 5799	402 299 103	3,6 5,7 1,8	72,28	153	
012	KIRCHHAIN, ST.	I M W	82 44 38	84 37 47	343 167 176	212 99 113	356 182 174	259 129 130	-15 -8 -7	15324 7464 7860	507 304 203	3,3 4,1 2,6	90,92	169	

SCHL. NR. DER GE- MEIN- DE	N A M E	G E S C H L .	BEVÖLKERUNGSVORGAENGE IM 1. HALBJAHR 1979								WOHNBEVÖLKERUNG AM 30.06.1979			GEMAR- KUNGS- FLÄCH- E AM 01.01.1979 QKM	EIN- WOH- NER JE QKM ANZAHL
			GE- BO- RE- NE	GE- STOR- BE- NE	ZUGEZOGENE		FORTGEZOGENE		ZU- OD. AB- NAHME DER BEV.	INS- GESAMT	DARUNTER NICHTDEUTSCHE				
					INS- GESAMT	AUS HESS. GE- MEINDEN	INS- GESAMT	NACH HESS. GE- MEINDEN			ANZAHL	V.H.			
275	LKR. MARBURG-BIEDENKOPF														
013	LAHNTAL	I M W	37 20 17	30 17 13	195 107 88	136 73 63	145 66 79	90 37 53	57 44 13	5679 2849 2830	237 160 77	4,2 5,6 2,7	40,47	140	
014	LOHRA	I M W	28 17 11	25 14 11	88 46 42	70 37 33	87 47 40	74 40 34	4 2 2	4979 2449 2530	40 19 21	0,8 0,8 0,8	49,08	101	
015	MARBURG, UNIV.-STADT	I M W	316 162 154	359 158 201	2739 1453 1286	1332 646 686	2792 1493 1299	1432 740 692	-96 -36 -60	73858 36061 37797	4067 2417 1650	5,5 6,7 4,4	123,94	596	
016	MUENCHHAUSEN	I M W	20 11 9	18 10 8	43 22 21	34 17 17	48 28 20	35 21 14	-3 -5 2	3502 1735 1767	13 9 4	0,4 0,5 0,2	41,54	84	
017	NEUSTADT (HESSEN), ST.	I M W	54 23 31	49 18 31	201 128 73	130 83 47	193 109 84	124 70 54	13 24 -11	8468 4232 4236	734 420 314	8,7 9,9 7,4	56,87	149	
018	RAUSCHENBERG, ST.	I M W	21 11 10	34 21 13	70 33 37	45 24 21	73 33 40	54 28 26	-16 -10 -6	4259 2089 2170	18 4 14	0,4 0,2 0,6	67,32	63	
019	STEFFENBERG	I M W	19 12 7	20 8 12	66 36 30	35 21 14	56 29 27	47 25 22	9 11 -2	4157 2031 2126	166 92 74	4,0 4,5 3,5	24,32	171	
020	WEIMAR	I M W	24 12 12	31 13 18	207 95 112	164 80 84	160 80 80	115 58 57	40 14 26	5995 2927 3068	50 26 24	0,8 0,9 0,8	47,06	127	
021	WETTER (HESSEN), ST.	I M W	40 23 17	48 22 26	140 75 65	97 50 47	152 74 78	126 60 66	-20 2 -22	8661 4209 4452	139 80 59	1,6 1,9 1,3	104,58	83	
022	WOHRATAL	I M W	10 8 2	13 10 3	24 15 9	22 13 9	19 8 11	17 7 10	2 5 -3	2176 1054 1122	12 3 9	0,6 0,3 0,8	30,67	71	
275	LKR. MARBURG-BIEDENKOPF	I M W	1189 636 553	1253 598 655	6228 3333 2895	3564 1809 1755	6194 3318 2876	3750 1926 1824	-30 53 -83	234671 115153 119518	12845 7854 4591	5,5 6,8 4,2	1262,50	186	
276	SCHWALM-EDER-KREIS														
001	BORKEN (HESSEN), ST.	I M W	64 32 32	80 42 38	237 127 110	156 84 72	274 134 140	213 96 117	-53 -17 -36	14081 6875 7206	422 242 180	3,0 3,5 2,5	82,26	171	
002	EDERMUENDE	I M W	25 12 13	32 16 16	135 73 62	113 63 50	121 67 54	100 54 46	7 2 5	6562 3164 3398	126 71 55	1,9 2,2 1,6	25,82	254	
003	FELSBERG, ST.	I M W	66 33 33	64 37 27	168 97 71	125 68 57	181 90 91	136 66 70	-11 3 -14	11319 5505 5814	297 189 108	2,6 3,4 1,9	83,28	136	
004	FRIELENDOF	I M W	42 25 17	50 32 18	94 51 43	68 37 31	122 63 59	91 47 44	-36 -19 -17	7482 3621 3861	26 8 18	0,3 0,2 0,5	85,82	87	
005	FRITZLAR, ST.	I M W	66 40 26	86 47 39	393 221 172	246 131 115	356 188 168	249 130 119	17 26 -9	15075 7653 7422	399 198 201	2,6 2,6 2,7	88,79	170	
006	GILSERBERG	I M W	22 11 11	17 6 11	40 17 23	33 15 18	34 22 12	19 14 5	11 0 11	3207 1604 1603	8 2 6	0,2 0,1 0,4	61,57	52	

SCHL. NR. DER GE- MEIN- DE	N A M E	G E S C H L .	BEVOELKERUNGSVORGAENGE IM 1. HALBJAHR 1979								WOHNBEVOELKERUNG AM 30.06.1979			GEMAR- KUNGS- FLAE- CHE	EIN- WOHN- NER JE QKM
			GE- BO- RE- NE	GE- STOR- BE- NE	ZUGEZOGENE		FCRTGEZOGENE		ZU- OD. AB- NAHME DER BEV.	INS- GESAMT	DARUNTER NICHTDEUTSCHE		AM 01.01.1979 QKM ANZAHL		
					INS- GESAMT	AUS HESS. GE- MEINDEN	INS- GESAMT	NACH HESS. GE- MEINDEN			ANZAHL	V.H.			
276	SCHWALM-EDER-KREIS														
007	GUDENSBERG, ST.	I M W	36 16 20	46 17 29	152 75 77	115 59 56	110 58 52	90 46 44	32 16 16	7443 3586 3857	188 107 81	2,5 3,0 2,1	46,49	160	
008	GUXHAGEN	I M W	19 7 12	30 13 17	105 49 56	89 43 46	66 41 25	64 39 25	28 2 26	4359 2186 2173	30 23 7	0,7 1,1 0,3	26,27	166	
009	HOMBERG (EFZE), ST.	I M W	69 37 32	100 44 56	372 182 190	205 89 116	342 174 168	269 138 131	-1 1 -2	14440 6950 7490	244 120 124	1,7 1,7 1,7	99,93	145	
010	JESBERG	I M W	11 6 5	35 17 18	67 33 34	45 22 23	44 22 22	37 18 19	-1 0 -1	2871 1396 1475	67 41 26	2,3 2,9 1,8	49,78	58	
011	KNUELLWALD	I M W	16 10 6	35 21 14	156 93 63	93 59 34	133 71 62	104 54 50	4 11 -7	5217 2632 2585	26 14 12	0,5 0,5 0,5	100,55	52	
012	KOERLE	I M W	11 5 6	14 5 9	57 29 28	43 22 21	30 14 16	23 11 12	24 15 9	2411 1159 1252	32 20 12	1,3 1,7 1,0	17,49	138	
013	MALSFELD	I M W	9 6 3	29 11 18	62 28 34	50 23 27	65 39 26	57 35 22	-23 -16 -7	4003 1907 2096	26 17 9	0,6 0,9 0,4	34,49	116	
014	MELSUNGEN, ST.	I M W	42 20 22	90 44 46	253 143 110	135 77 58	255 127 128	175 80 95	-50 -8 -42	13214 6160 7054	710 394 316	5,4 6,4 4,5	63,10	209	
015	MORSCHEN	I M W	25 12 13	30 19 11	70 43 27	49 32 17	89 46 43	73 35 38	-24 -10 -14	3889 1812 2077	38 14 24	1,0 0,8 1,2	47,94	81	
016	NEUENTAL	I M W	14 5 9	18 10 8	81 42 39	64 32 32	54 23 31	45 19 26	23 14 9	3510 1692 1818	34 18 16	1,0 1,1 0,9	38,65	91	
017	NEUKIRCHEN, ST.	I M W	27 16 11	63 27 36	194 88 106	155 68 87	107 50 57	81 36 45	51 27 24	6747 3155 3592	85 42 43	1,3 1,3 1,2	66,29	102	
018	NIEDENSTEIN, ST.	I M W	19 14 5	32 21 11	123 67 56	104 56 48	103 50 53	89 40 49	7 10 -3	4488 2174 2314	69 38 31	1,5 1,7 1,3	30,62	147	
019	OBERAULA	I M W	13 7 6	20 12 8	81 45 36	56 32 24	77 32 45	62 22 40	-3 8 -11	3381 1562 1819	57 28 29	1,7 1,8 1,6	43,89	77	
020	OTTRAU	I M W	13 9 4	25 11 14	44 24 20	34 19 15	30 12 18	24 8 16	2 10 -8	2454 1175 1279	9 5 4	0,4 0,4 0,3	48,50	51	
021	SCHRECKSBACH	I M W	17 7 10	28 15 13	33 22 11	30 20 10	49 24 25	43 20 23	-27 -10 -17	3131 1535 1596	3 1 2	0,1 0,1 0,1	36,60	86	
022	SCHWALMSTADT, ST.	I M W	83 41 42	98 50 48	463 250 213	336 181 155	433 240 193	321 178 143	15 1 14	17818 8717 9101	261 153 108	1,5 1,8 1,2	84,74	210	
023	SCHWARZENBORN, ST.	I M W	9 3 6	5 3 2	40 23 17	21 11 10	35 19 16	31 16 15	9 4 5	1323 762 561	15 11 4	1,1 1,4 0,7	26,93	49	
024	SPANGENBERG, ST.	I M W	35 21 14	45 26 19	99 59 40	68 36 32	112 59 53	79 41 38	-23 -5 -18	6606 3198 3408	207 110 97	3,1 3,4 2,8	97,70	68	
025	WABERN	I M W	44 18 26	37 22 15	125 72 53	102 57 45	149 82 67	119 58 61	-17 -14 -3	7611 3827 3784	146 111 35	1,9 2,9 0,9	51,38	148	

SCHL. NR. DER GE- MEIN- DE	N A M E	G E S C H L .	BEVÖLKERUNGSVORGÄNGE IM 1. HALBJAHR 1979								WOHNBEVÖLKERUNG AM 30.06.1979			GEMAR- KUNGS- FLÄCH- E	EIN- WOH- NER JE QKM
			GE- BO- RE- NE	GE- STOR- BE- NE	ZUGEZOGENE		FORTGEZOGENE		ZU- OD. AB- NAHME DER BEV.	INS- GESAMT	ANZAHL	V.H.	AM 01.01.1979 QKM ANZAHL		
					INS- GESAMT	AUS HESS. GE- MEINDEN	INS- GESAMT	NACH HESS. GE- MEINDEN		INS- GESAMT	ANZAHL	V.H.			
276	SCHWALM-EDER-KREIS														
026	WILLINGSHAUSEN	I M W	30 17 13	30 19 11	82 42 40	54 28 26	116 64 52	101 55 46	-34 -24 -10	5114 2529 2585	29 9 20	0,6 0,4 0,8	59,93	85	
027	ZWESTEN	I M W	20 9 11	13 7 6	96 50 46	44 24 20	78 33 45	46 21 25	25 19 6	3100 1563 1537	53 29 24	1,7 1,9 1,6	39,38	79	
276	SCHWALM-EDER-KREIS	I M W	847 439 408	1152 594 558	3822 2045 1777	2633 1388 1245	3565 1844 1721	2741 1377 1364	-48 46 -94	180856 88099 92757	3607 2015 1592	2,0 2,3 1,7	1538,21	118	
277	LKR. WALDECK-FRANKENBERG														
001	ALLENDORF (EDER)	I M W	23 16 7	30 15 15	106 59 47	76 44 32	85 40 45	56 26 30	14 20 -6	4450 2147 2303	230 130 100	5,2 6,1 4,3	41,79	106	
002	AROLSEN, ST.	I M W	56 26 30	99 50 49	561 278 283	197 101 96	425 236 189	180 110 70	93 18 75	16089 7787 8302	1375 1014 361	8,5 13,0 4,3	126,32	127	
003	BATTENBERG (EDER), ST.	I M W	24 12 12	40 17 23	126 85 41	61 35 26	112 78 34	68 46 22	-2 2 -4	5063 2524 2539	270 186 84	5,3 7,4 3,3	64,74	78	
004	BROMSKIRCHEN	I M W	3 2 1	6 1 5	53 27 26	18 10 8	24 13 11	17 9 8	26 15 11	1578 787 791	48 29 19	3,0 3,7 2,4	35,25	45	
005	BURGWALD	I M W	21 8 13	24 10 14	89 45 44	56 27 29	75 36 39	65 30 35	11 7 4	4613 2262 2351	39 21 18	0,8 0,9 0,8	41,30	112	
006	DIEMELSE	I M W	13 3 10	26 16 10	105 56 49	29 17 12	64 38 26	32 17 15	28 5 23	5013 2462 2551	48 31 17	1,0 1,3 0,7	121,71	41	
007	DIEMELSTADT, ST.	I M W	26 16 10	37 20 17	136 70 66	33 17 16	120 61 59	45 20 25	5 5 0	5734 2868 2866	206 150 56	3,6 5,2 2,0	82,56	69	
008	EDERTAL	I M W	30 17 13	59 27 32	149 72 77	69 32 37	132 59 73	97 44 53	-12 3 -15	6216 3034 3182	95 51 44	1,5 1,7 1,4	115,72	54	
009	FRANKENAU, ST.	I M W	13 6 7	11 5 6	69 34 35	27 14 13	50 24 26	22 13 9	21 11 10	3071 1533 1538	13 8 5	0,4 0,5 0,3	57,31	54	
010	FRANKENBERG (EDER), ST.	I M W	87 40 47	95 44 51	442 237 205	208 107 101	329 183 146	202 106 96	105 50 55	16120 7880 8240	402 238 164	2,5 3,0 2,0	124,80	129	
011	GEMUENDEN (WOHRA), ST.	I M W	18 10 8	18 6 12	64 36 28	38 20 18	54 24 30	43 18 25	10 16 -6	3603 1754 1849	80 54 26	2,2 3,1 1,4	58,67	61	
012	HAINA (KLOSTER)	I M W	18 6 12	33 20 13	126 69 57	100 56 44	101 54 47	87 49 38	10 1 9	4486 2504 1982	69 57 12	1,5 2,3 0,6	91,31	49	
013	HATZFELD (EDER), ST.	I M W	12 4 8	25 11 14	86 49 37	44 23 21	58 38 20	28 15 13	15 4 11	3345 1674 1671	126 68 58	3,8 4,1 3,5	58,52	57	
014	KORBACH, ST.	I M W	93 38 55	154 77 77	455 261 194	246 131 115	481 256 225	296 154 142	-87 -34 -53	22740 10789 11951	1264 773 491	5,6 7,2 4,1	123,98	183	

SCHL. NR. DER GE- MEIN- DE	N A M E	G E S C H L.	BEVOELKERUNGSVORGAENGE IM 1. HALBJAHR 1979								WOHNBEVOELKERUNG AM 30.06.1979			GEMAR- KUNGS- FLAE- CHE	EIN- WOH- NER JE QKM
			GE- BO- RE- NE	GE- STOR- BE- NE	ZUGEZOGENE		FORTGEZOGENE		ZU- OD.AB- NAHME DER BEV.	INS- GESAMT	DARUNTER NICHTDEUTSCHE		AM 01.01.1979 QKM ANZAHL		
					INS- GESAMT	AUS HESS.GE- MEINDEN	INS- GESAMT	NACH HESS.GE- MEINDEN			ANZAHL	V.H.			
277	LKR.WALDECK-FRANKENBERG														
015	LICHTENFELS, ST.	I M W	30 15 15	36 15 21	115 51 64	76 33 43	82 42 40	49 22 27	27 9 18	4404 2165 2239	26 12 14	0,6 0,6 0,6	96,73		46
016	ROSENTHAL, ST.	I M W	10 7 3	9 5 4	53 23 30	38 16 22	37 15 22	30 11 19	17 10 7	2075 1027 1048	17 9 8	0,8 0,9 0,8	51,54		40
017	THWISTETAL	I M W	27 9 18	26 16 10	71 42 29	43 26 17	54 26 28	34 17 17	18 9 9	4537 2262 2275	55 32 23	1,2 1,4 1,0	74,00		61
018	VOEHL	I M W	28 12 16	37 19 18	136 66 70	67 31 36	107 49 58	70 32 38	20 10 10	5630 2695 2935	72 39 33	1,3 1,4 1,1	58,80		57
019	VOLKMARSEN, ST.	I M W	29 15 14	37 21 16	124 69 55	77 42 35	108 52 56	67 35 32	8 11 -3	6565 3160 3405	107 58 49	1,6 1,8 1,4	67,47		97
020	WALDECK, ST.	I M W	29 17 12	41 27 14	139 68 71	66 35 31	129 64 65	89 42 47	-2 -6 4	7038 3411 3627	108 65 43	1,5 1,9 1,2	115,74		61
021	WILDUNGEN, BAD, ST.	I M W	80 35 45	118 56 62	487 229 258	228 101 127	380 184 196	222 105 117	69 24 45	15425 6836 8589	979 504 475	6,3 7,4 5,5	120,08		128
022	WILLINGEN (UPLAND)	I M W	22 11 11	29 18 11	243 111 132	69 33 36	186 98 88	61 29 32	50 6 44	6184 2862 3322	119 65 54	1,9 2,3 1,6	80,19		77
277	LKR.WALDECK-FRANKENBERG	I M W	692 325 367	990 496 494	3935 2037 1898	1866 951 915	3193 1670 1523	1860 950 910	444 196 248	153979 74423 79556	5748 3594 2154	3,7 4,8 2,7	1848,54		83
278	WERRA-MEISSNER-KREIS														
001	BERKATAL	I M W	6 4 2	17 7 10	23 13 10	9 7 2	43 21 22	41 19 22	-31 -11 -20	1964 979 985	25 15 10	1,3 1,5 1,0	19,57		100
002	ESCHWEGE, ST.	I M W	107 57 50	165 76 89	551 303 248	363 196 167	572 313 259	354 194 160	-79 -29 -50	24262 11424 12838	680 341 339	2,8 3,0 2,6	63,24		384
003	GROSSALMERODE, ST.	I M W	26 7 19	65 30 35	132 75 57	84 45 39	136 74 62	97 50 47	-43 -22 -21	7738 3716 4022	94 58 36	1,2 1,6 0,9	37,62		206
004	HERLESHAUSEN	I M W	15 8 7	45 11 34	55 22 33	36 14 22	28 10 18	26 9 17	-3 9 -12	3227 1501 1726	19 13 6	0,6 0,9 0,3	59,83		54
005	HESSISCH LICHTENAU, ST.	I M W	69 37 32	97 53 44	274 157 117	143 75 68	297 188 109	204 123 81	-51 -47 -4	13741 6592 7149	324 154 170	2,4 2,3 2,4	105,85		130
006	MEINHARD	I M W	27 9 18	25 13 12	123 71 52	90 50 40	143 74 69	111 58 53	-18 -7 -11	5908 2801 3107	55 25 30	0,9 0,9 1,0	39,63		149
007	MEISSNER	I M W	17 10 7	28 18 10	38 21 17	23 12 11	58 31 27	42 20 22	-31 -18 -13	3748 1836 1912	43 25 18	1,1 1,4 0,9	44,81		84
008	NEU-EICHENBERG	I M W	7 3 4	13 7 6	56 36 20	23 16 7	46 28 18	15 10 5	4 4 0	1903 931 972	27 23 4	1,4 2,5 0,4	27,53		69

SCHL. NR. DER GE- MEIN- DE	N A M E	G E S C H L .	BEVÖLKERUNGSVORGÄNGE IM 1. HALBJAHR 1979								WOHNBEVÖLKERUNG AM 30.06.1979			GEMAR- KUNGS- FLÄCH- E	EIN- WOHN- NER JE QKM
			GE- BO- RE- NE	GE- STOR- BE- NE	ZUGEZOGENE		FORTGEZOGENE		ZU- OD. AB- NAHME DER BEV.	INS- GESAMT	DARUNTER NICHTDEUTSCHE		AM 01.01.1979 QKM ANZAHL		
					INS- GESAMT	AUS HESS.-GE- MEINDEN	INS- GESAMT	NACH HESS.-GE- MEINDEN			ANZAHL	V.H.			
278	WERRA-MEISSNER-KREIS														
009	RINGGAU	I M W	25 11 14	23 11 12	40 18 22	32 13 19	34 20 14	30 18 12	8 -2 10	3713 1853 1860	9 4 5	0,2 0,2 0,3	66,48	56	
010	SONTRA, ST.	I M W	46 28 18	48 26 22	146 85 61	86 52 34	212 103 109	149 69 80	-68 -16 -52	9213 4433 4780	258 147 111	2,8 3,3 2,3	111,31	83	
011	SODDEN-ALLENDORF, BAD, ST.	I M W	45 21 24	50 23 27	234 122 112	135 69 66	178 95 83	89 47 42	51 25 26	9617 4518 5099	146 97 49	1,5 2,1 1,0	74,11	130	
012	WALDKAPPEL, ST.	I M W	22 9 13	32 11 21	85 51 34	65 39 26	91 54 37	69 39 30	-16 -5 -11	5285 2571 2714	16 11 5	0,3 0,4 0,2	96,47	55	
013	WANFRIED, ST.	I M W	23 7 16	50 25 25	121 61 60	75 41 34	98 49 49	75 35 40	-4 -6 2	5197 2419 2778	49 25 24	0,9 1,0 0,9	46,85	111	
014	WEHRETAG	I M W	33 15 18	33 18 15	104 47 57	76 36 40	85 37 48	67 28 39	19 7 12	5275 2548 2727	58 23 35	1,1 0,9 1,3	38,92	136	
015	WEISSENBOHN	I M W	5 3 2	9 5 4	11 6 5	7 3 4	22 12 10	14 7 7	-15 -8 -7	1237 604 633	7 5 2	0,6 0,8 0,3	15,61	79	
016	WITZENHAUSEN, ST.	I M W	71 45 26	128 67 61	311 185 126	132 77 55	376 203 173	177 92 85	-122 -40 -82	16948 8163 8785	722 477 245	4,3 5,8 2,8	126,69	134	
200	GUTSBEZIRK KAUFUNGER WALD	I M W	0 0 0	0 0 0	0 0 0	0 0 0	0 0 0	0 0 0	0 0 0	0 0 0	0 0 0	0,0 0,0 0,0	50,32		
278	WERRA-MEISSNER-KREIS	I M W	544 274 270	828 401 427	2304 1273 1031	1379 745 634	2419 1312 1107	1560 818 742	-399 -166 -233	118976 56889 62087	2532 1443 1089	2,1 2,5 1,8	1024,88	116	
	REG-BEZ. K A S S E L	I M W	6427 3312 3115	8788 4332 4456	35255 18927 16328	21538 11270 10268	33169 17704 15465	21618 11210 10408	-275 203 -478	1421217 681540 739677	52102 29975 22127	3,7 4,4 3,0	5550,84	149	

GEMEINDEN IN ALPHABETISCHER REIHENFOLGE AM 30.06.79

LFD. NR.	GEMEINDE- SCHLUESSELNR.	GEMEINDE	WOHNBE- VOELKERUNG AM 30.06.79	DARUNTER NICHTDEUTSCHE ANZAHL V.H.	GEMARKUNGS- FLAECHE IN QM AM 01.01.79	EIN- WOHNER JE QKM	
1	183001	AARBERGEN	6429	874	13,6	33939342	189
2	171001	ABTSTEINACH	2109	36	1,7	11031205	191
3	274001	AHNATAL	7144	101	1,4	18059023	396
4	273001	ALHEIM	4581	33	0,7	63845483	72
5	277001	ALLENDORF (EDER)	4450	230	5,2	41792487	106
6	177001	ALLENDORF (LUMDA),ST.	3512	27	0,8	22009015	160
7	172001	ALSBACH-HAEHNLEIN	6409	281	4,4	15781615	406
8	184001	ALSFELD, ST.	17975	518	2,9	129687480	139
9	185001	ALTENSTADT	8531	476	5,6	30068271	284
10	275002	AMOENEBURG, ST.	4643	17	0,4	43951047	106
11	275003	ANGELBURG	3556	125	3,5	16717270	213
12	184002	ANTRIFTAL	2014	13	0,6	26588461	76
13	277002	AROLSEN, ST.	16089	1375	8,5	126317430	127
14	177002	ASSLAR,ST.	11337	892	7,9	43493027	261
15	172002	BABENHAUSEN,ST.	13977	1952	14,0	66855371	209
16	277003	BATTENBERG (EDER),ST.	5063	270	5,3	64743891	78
17	274002	BAUNATAL, ST.	21114	589	2,8	38280994	552
18	273002	BEBRA, ST.	15425	696	4,5	93620797	165
19	181001	BEERFELDEN, ST.	6744	534	7,9	71176964	95
20	171002	BENSHEIM, ST.	32913	2178	6,6	57855221	569
21	278001	BERKATAL	1964	25	1,3	19565220	100
22	178001	BESELICH	4669	197	4,2	31491043	148
23	171003	BIBLIS	8002	335	4,2	40434645	198
24	172003	BICKENBACH	4414	327	7,4	9286730	475
25	179002	BIEBERGEMUEND	6896	127	1,8	78533744	88
26	177003	BIEBERTAL	9641	199	2,1	43916018	220
27	173001	BIEBESHEIM	5897	593	10,1	18684135	316
28	275004	BIEDENKOPF, ST.	14613	689	4,7	90328749	162
29	171004	BIRKENAU	9812	490	5,0	24565696	399
30	179003	BIRSTEIN	5695	51	0,9	86626510	66
31	177004	BISCHOFFEN	3096	38	1,2	35371053	88
32	173002	BISCHOFFSHEIM	12154	1677	13,8	9014743	1349
33	276001	BORKEN (HESSEN),ST.	14081	422	3,0	82264364	171
34	179004	BRACHTTAL	4606	171	3,7	30851358	149
35	177005	BRAUNFELS,ST.	9371	346	3,7	47102434	199
36	178002	BRECHEN	6147	110	1,8	24868056	247
37	275005	BREIDENBACH	6247	580	9,3	44846103	139
38	273003	BREITENBACH A.HERZBERG	1880	24	1,3	42101565	45
39	177006	BREITSCHIED	4420	87	2,0	31745482	139
40	181002	BRENSBACH	4344	149	3,4	23160856	188
41	181003	BREUBERG, ST.	6635	1099	16,6	30762574	216
42	274003	BREUNA	3610	13	0,4	40468057	89
43	181004	BROMBACHTAL	3114	116	3,7	20443909	152
44	277004	BROMSKIRCHEN	1578	48	3,0	35254864	45
45	179005	BRUCHKOEBEL, ST.	17842	917	5,1	29652992	602
46	185002	BUEDINGEN, ST.	16979	707	4,2	122835226	138
47	171005	BUERSTADT, ST.	14316	759	5,3	34467369	415
48	173003	BUETTELBOERN	10241	515	5,0	30011345	341
49	272001	BURGHAIN	5687	75	1,3	65052728	87
50	277005	BURGWALD	4613	39	0,8	41301357	112
51	177007	BUSECK	10566	362	3,4	38692118	273
52	185003	BUTZBACH,ST.	21047	1123	5,3	106611977	197
53	274004	CALDEN	6575	53	0,8	54854943	120
54	178003	CAMBERG, ST.	11344	449	4,0	54662703	208
55	275006	COELBE	6152	94	1,5	26665051	231
56	273004	CORNBERG	1853	28	1,5	23334700	79
57	111000	DARMSTADT,ST.	138290	12815	9,3	122376864	1130
58	275007	DAUTPHETAL	11581	940	8,1	72037160	161
59	172004	DIEBURG,ST.	12734	646	5,1	23602082	540
60	277006	DIEMELSEE	5013	48	1,0	121705828	41
61	277007	DIEMELSTADT, ST.	5734	206	3,6	82563184	69
62	182001	DIETZENBACH,ST.	24394	3149	12,9	21673876	1126
63	177008	DIETZHOELZTAL	6115	364	6,0	37444841	163
64	177009	DILLENBURG,ST.	23709	1250	5,3	83838590	283
65	272002	DIPPERZ	2541	78	3,1	30079926	84
66	178004	DORNBURG	7851	184	2,3	33204185	236
67	182002	DREIEICH,ST.	39640	4153	10,5	53346498	743
68	177010	DRIEDORF	4606	377	8,2	47539861	97
69	272003	EBERSBURG	3716	13	0,3	37066027	100
70	275008	EBSDORFERGRUND	7868	118	1,5	72854138	108
71	185004	ECHZELL	5199	148	2,8	37620637	138
72	276002	EDERMUENDE	6562	126	1,9	25822450	254
73	277008	EDERTAL	6216	95	1,5	115723993	54
74	182003	EGELSBACH	8444	576	6,8	14807549	570
75	272004	EHRENBERG (RHOEN)	2669	6	0,2	40833495	65
76	177011	EHRINGSHAUSEN	8720	770	8,8	45460753	192
77	272005	EICHENZELL	7661	151	2,0	56023491	137
78	171006	EINHAUSEN	4672	81	1,7	26666563	175
79	272006	EITERFELD	7071	115	1,6	89832076	79
80	178005	ELBTAL	2023	40	2,0	11109868	182
81	183002	ELTVILLE AM RHEIN,ST.	15571	848	5,4	46773793	333
82	178006	ELZ	6863	341	5,0	16867169	407
83	274005	EMSTAL	5951	161	2,7	38686169	154
84	275009	ENDBACH, BAD	8106	109	1,3	39841693	203
85	172005	EPPERTSHAUSEN	5133	391	7,6	13085594	392
86	180001	EPPSTEIN,ST.	11454	776	6,8	24198332	473
87	181005	ERBACH, ST.	10614	926	8,7	61535414	172
88	179006	ERLENSEE	10561	978	9,3	18592439	568
89	172006	ERZHAUSEN	5852	586	10,0	7407229	790
90	180002	ESCHBORN, ST.	17696	1850	10,5	12144268	1458

GEMEINDEN IN ALPHABETISCHER REIHENFOLGE AM 30.06.79

LFD. NR.	GEMEINDE- SCHLUESSELNR.	GEMEINDE	WOHNBE- VOELKERUNG AM 30.06.79	DARUNTER NICHTDEUTSCHE ANZAHL	V.H.	GEMARKUNGS- FLAECHE IN QM AM 01.01.79	EIN- WOHNER JE QKM
91	177012	ESCHENBURG	9284	424	4,6	45711249	203
92	278002	ESCHWEGE, ST.	24262	680	2,8	63236390	384
93	274006	ESPENAU	4520	95	2,1	13593090	333
94	184003	FELDATA	3016	28	0,9	55688725	54
95	276003	FELSBERG, ST.	11319	297	2,6	83281157	136
96	177013	FERNWALD	5868	201	3,4	21579249	272
97	172007	FISCHBACHTAL	2269	28	1,2	13268756	171
98	272007	FLIEDEN	7615	146	1,9	49658202	153
99	179007	FLOERSBACHTAL	2311	19	0,8	52109472	44
100	180003	FLOERSHEIM AM MAIN, ST.	16465	1666	10,1	22963271	717
101	185005	FLORSTADT	7628	156	2,0	39602129	193
102	181006	FRAENKISCH-CRUMBACH	2601	41	1,6	16093777	162
103	277009	FRANKENAU, ST.	3071	13	0,4	57309772	54
104	277010	FRANKENBERG (EDER), ST.	16120	402	2,5	124802286	129
105	112000	FRANKFURT AM MAIN, ST.	629041	116841	18,6	248860012	2528
106	184004	FREIENSTEINAU	3198	6	0,2	65666383	49
107	179008	FREIGERICHT	12622	444	3,5	33421550	378
108	185006	FRIEDBERG (HESSEN), ST.	24268	1571	6,5	50179796	484
109	273005	FRIEDWALD	2512	14	0,6	39625473	63
110	176001	FRIEDRICHSDORF, ST.	21527	1700	7,9	30162839	714
111	276004	FRIELEDORF	7482	26	0,3	85822785	87
112	276005	FRITZLAR, ST.	15075	399	2,6	88789358	170
113	275010	FRONHAUSEN	3637	27	0,7	27888686	130
114	171007	FUERTH	9330	582	6,2	38413588	243
115	272023	FULDA, ST.	57102	3776	6,6	104027877	549
116	274007	FULDABRUECK	8709	154	1,8	17852064	488
117	274008	FULDATA	12656	213	1,7	33635437	376
118	185007	GEDERN, ST.	6761	320	4,7	75241901	90
119	183003	GEISENHEIM, ST.	11895	671	5,6	40338105	295
120	179009	GELNHAUSEN, ST.	18213	1118	6,1	45203519	403
121	184005	GEMUENDEN (FELDA)	2960	37	1,3	54956753	54
122	277011	GEMUENDEN (WOHRA), ST.	3603	80	2,2	58672550	61
123	173004	GERNSHEIM, ST.	8016	485	6,1	40107995	200
124	272008	GERSFELD (RHOEN), ST.	5868	99	1,7	89364546	66
125	276006	GILSERBERG	3207	8	0,2	61569376	52
126	173005	GINSHEIM-GUSTAVSBURG	15554	2016	13,0	13956279	1114
127	275011	GLADENBACH, ST.	11076	402	3,6	72281773	153
128	176002	GLASHUETTEN	5039	420	8,3	27074931	186
129	185008	GLAUBURG	2942	45	1,5	12664739	232
130	171008	GORXHEIMERTAL	3869	122	3,2	10460505	370
131	176003	GRAEVENWIESBACH	3845	212	5,5	43152415	89
132	171009	GRASELENBACH	2967	206	6,9	22873935	130
133	184006	GREBENAU, ST.	2871	26	0,9	55376815	52
134	184007	GREBENHAIN	4787	62	1,3	91632972	52
135	274009	GREBENSTEIN, ST.	5714	78	1,4	45809510	115
136	177014	GREIFENSTEIN	6524	196	3,0	67482206	97
137	172008	GRIESHEIM, ST.	20277	2728	13,5	21396435	948
138	172009	GROSS-BIEBERAU, ST.	3834	252	6,6	18271101	210
139	173006	GROSS-GERAU, ST.	21016	2739	13,0	54454375	386
140	171010	GROSS-ROHRHEIM	3429	122	3,6	19559990	175
141	172010	GROSS-UMSTADT, ST.	18506	1723	9,3	86800377	213
142	172011	GROSS-ZIMMERN	10646	1313	12,3	20766513	513
143	278003	GROSSALMERODE, ST.	7738	94	1,2	37623608	206
144	272009	GROSSENLUEDER	7292	58	0,8	73926976	99
145	179010	GROSSKROTZENBURG	6332	436	6,9	7442992	851
146	177015	GRUENBERG, ST.	11195	281	2,5	85263967	125
147	179011	GRUENDAU	10507	422	4,0	67677279	155
148	276007	GUDENSBERG, ST.	7443	188	2,5	46492472	160
149	278200	GUTSBEZIRK KAUFUNGER WALD	0	0	0,0	50317522	0
150	274200	GUTSBEZIRK REINHARDSWALD	4	0	0,0	182689682	0
151	179200	GUTSBEZIRK SPESSART	0	0	0,0	89201453	0
152	276008	GUXHAGEN	4359	30	0,7	26270431	166
153	274010	HABICHTSWALD	4370	40	0,9	28148619	155
154	178007	HADAMAR, ST.	10617	439	4,1	40956274	259
155	177016	HAIGER, ST.	17884	1288	7,2	106646060	168
156	277012	HAINA (KLOSTER)	4486	69	1,5	91311190	49
157	182004	HAINBURG	13227	1096	8,3	15938166	830
158	179012	HAMMERSBACH	3510	80	2,3	20148244	174
159	179013	HANAU, ST.	85740	12834	15,0	76946004	1114
160	179014	HASSELROTH	6750	569	8,4	18922397	357
161	180004	HATTERSHEIM AM MAIN, ST.	23457	3398	14,5	15811181	1484
162	277013	HATZFELD (EDER), ST.	3345	126	3,8	58523618	57
163	273006	HAUNECK	3218	35	1,1	17746322	181
164	273007	HAUNETAL	3197	55	1,7	54907187	58
165	183004	HEIDENROD	6109	152	2,5	95953122	64
166	274011	HELSA	5874	65	1,1	25731487	228
167	171011	HERPENHEIM (BERGSTR.), ST.	23980	1566	6,5	52119704	460
168	177017	HERBORN, ST.	21442	1396	6,5	63754722	336
169	184008	HERBSTEIN, ST.	4604	39	0,8	79991228	58
170	273008	HERINGEN(WERRA), ST.	9318	84	0,9	61210817	152
171	278004	HERLESCHHAUSEN	3227	19	0,6	59833235	54
172	273009	HERSFELD, BAD, ST.	28297	921	3,3	73808922	383
173	181007	HESSENECK	869	58	6,7	29986012	29
174	278005	HESSISCH LICHTENAU, ST.	13741	324	2,4	105852368	130
175	182006	HEUSENSTAMM, ST.	16902	1251	7,4	18500690	914
176	272010	HILDERS	4721	65	1,4	70387251	67
177	171012	HIRSCHHORN (NECKAR), ST.	4026	397	9,9	30864285	130
178	185009	HIRZENHAIN	2728	267	9,8	16088601	170
179	180005	HOCHHEIM AM MAIN, ST.	15066	856	5,7	19428437	775
180	181008	HOECHST I.O.DW.	8203	750	9,1	30519807	269

GEMEINDEN IN ALPHABETISCHER REIHENFOLGE AM 30.06.79

LFD. NR.	GEMEINDE- SCHLUESSELNR.	GEMEINDE	WOHNBE- VÖLKERUNG AM 30.06.79	DARUNTER NICHTDEUTSCHE ANZAHL	V.H.	GEMARKUNGS- FLÄCHE IN QM AM 01.01.79	EIN- WOHNER JE QKM
181	272011	HOFBIEBER	5028	44	0,9	87181773	58
182	274012	HOFGEISMAR, ST.	13432	466	3,5	86311913	156
183	180006	HOFHEIM AM TAUNUS, ST.	33142	2136	6,4	57366563	578
184	177018	HOHENAHR	4140	21	0,5	45659510	91
185	273010	HOHENRODA	3629	12	0,3	35743076	102
186	183005	HOHENSTEIN	5737	136	2,4	63767962	90
187	276009	HOMBERG (EFZE), ST.	14440	244	1,7	99927600	145
188	184009	HOMBERG (OHM), ST.	7446	345	4,6	88021771	85
189	176004	HOMBURG V.D.HOEHE, BAD, ST.	50900	5480	10,8	51134229	996
190	272012	HOFENFELD	3909	19	0,5	50713252	77
191	272013	HUFENFELD, ST.	13939	251	1,8	119773910	116
192	178008	HUFENFELDEN	8329	143	1,7	62699058	133
193	183006	HUFENSTETTEN	7177	178	2,5	50551553	142
194	177019	HUFETTENBERG	7966	201	2,5	40810904	195
195	177020	HUNGEN, ST.	11842	317	2,7	86751947	137
196	183007	IDSTEIN, ST.	17770	1552	8,7	79583753	223
197	274013	IMMENHAUSEN, ST.	6821	194	2,8	28543992	239
198	276010	JESBERG	2871	67	2,3	49776456	58
199	179015	JOSSGRUND	3317	51	1,5	50718100	65
200	272014	KALBACH	5387	41	0,8	70704961	76
201	185010	KARBEN, ST.	17826	1074	6,0	43954811	406
202	274014	KARLSHAFFEN, BAD, ST.	4420	161	3,6	14853419	298
203	212000	KASSEL, ST.	196509	13621	6,9	106953779	1837
204	274015	KAUFUNGEN	10470	416	4,0	26093884	401
205	185011	KEFENROD	2412	21	0,9	30665441	79
206	180007	KELKHEIM (TAUNUS), ST.	26938	2289	8,5	30760176	876
207	173007	KELSTERBACH, ST.	14059	3193	22,7	15325418	917
208	183008	KIEDRICH	3416	140	4,1	12343588	277
209	275012	KIRCHHAIN, ST.	15324	507	3,3	90922555	169
210	273011	KIRCHHEIM	3893	110	2,8	50641830	77
211	184010	KIRTORF, ST.	3224	30	0,9	79879216	40
212	276011	KNUELLWALD	5217	26	0,5	100549118	52
213	181009	KÖNIG, BAD	8014	476	5,9	46718799	172
214	176005	KÖNIGSTEIN IM TAUNUS, ST.	16658	1862	11,2	25065255	664
215	276012	KÖRLE	2411	32	1,3	17491477	138
216	277014	KORBACH, ST.	22740	1264	5,6	123977946	183
217	180008	KRIFTTEL	8994	1025	11,4	6757704	1330
218	176006	KRONBERG IM TAUNUS, ST.	17491	1341	7,7	18624248	939
219	272015	KUENZELL	12614	208	1,6	30268961	417
220	117000	LAHN, ST.	153641	10921	7,1	225570401	681
221	275013	LAHNTAL	5679	237	4,2	40474672	140
222	171013	LAMPERTHEIM, ST.	31352	2125	6,8	71993902	436
223	182007	LANGEN, ST.	29226	3105	10,6	29116412	1004
224	179016	LANGENSELBOLD	10129	506	5,0	26251446	386
225	177021	LANGGOENS	9318	545	5,8	52719076	177
226	177022	LAUBACH, ST.	9351	572	6,1	97018284	96
227	184011	LAUTERBACH, ST.	14656	583	4,0	102004557	144
228	171014	LAUTERTAL	6848	120	1,8	30760846	223
229	184012	LAUTERTAL	2531	9	0,4	53607244	47
230	177023	LEUN, ST.	4569	108	2,4	28667734	159
231	177024	LICH, ST.	11165	471	4,2	77644358	144
232	277015	LICHTENFELS, ST.	4404	26	0,6	96725501	46
233	274016	LIEBENAU, ST.	3599	11	0,3	48853594	74
234	180009	LIEDERBACH	6680	711	10,6	6202057	1077
235	178009	LIMBURG A.D.LAHN, ST.	28517	1624	5,7	45138202	632
236	185012	LIMSHAIR	3941	230	5,8	12513187	315
237	177025	LINDEN, ST.	10363	477	4,6	22786235	455
238	171015	LINDENFELS, ST.	4721	210	4,4	21087650	224
239	179017	LINSENGERICH	8035	225	2,8	29824719	269
240	178010	LOHNBERG	4335	176	4,1	33823391	128
241	274017	LOHNFELDEN	11519	496	4,3	16489854	699
242	275014	LOHRA	4979	40	0,8	49081506	101
243	177026	LOLLAR, ST.	8544	1311	15,3	21892153	390
244	183009	LORCH, ST.	4594	107	2,3	54539889	84
245	171016	LORSCH, ST.	10700	412	3,9	25230815	424
246	273012	LUDWIGSAU	5832	66	1,1	111906704	52
247	181010	LUETZELBACH	5744	307	5,3	35458869	162
248	182008	MAINHAUSEN	6760	415	6,1	17873811	378
249	179018	MAINTAL, ST.	36301	4283	11,8	32398431	1120
250	276013	MALSFELD	4003	26	0,6	34487237	116
251	275015	MARBURG, UNIV.-STADT	73858	4067	5,5	123939279	596
252	278006	MEINHARD	5908	55	0,9	39627810	149
253	278007	MEISSNER	3748	43	1,1	44807255	84
254	276014	MELUNGEN, ST.	13214	710	5,4	63099299	209
255	178011	MENGERSKIRCHEN	4577	156	3,4	30819134	149
256	178012	MERENBERG	2398	15	0,6	23094910	104
257	172012	MESSEL	3355	202	6,0	14698415	228
258	181011	MICHELSTADT, ST.	13832	1091	7,9	86972473	159
259	177027	MITTENAAR	4866	218	4,5	35174697	138
260	172013	MODAUTAL	4389	85	1,9	31794200	138
261	173014	MOERFELDEN-WALLDORF, ST.	29476	4420	15,0	44158951	667
262	171017	MOERLENBACH	8333	581	7,0	27196046	306
263	276015	MORSCHEN	3889	38	1,0	47939057	81
264	181012	MOSSAUTAL	2178	75	3,4	48503115	45
265	184013	MUECKE	8738	86	1,0	86237944	101
266	182009	MUEHLHEIM AM MAIN, ST.	24331	2598	10,7	20736053	1173
267	172014	MUEHLTAL	12403	729	5,9	25331463	490
268	275016	MUENCHHAUSEN	3502	13	0,4	41543919	84
269	172015	MUENSTER	10767	703	6,5	20783079	518
270	185013	MUENZENBERG, ST.	4690	85	1,8	31640759	148

GEMEINDEN IN ALPHABETISCHER REIHENFOLGE AM 30.06.79

LFD. NR.	GEMEINDE- SCHLUESSELNR.	GEMEINDE	WOHNBE- VOELKERUNG AM 30.06.79	DARUNTER NICHTDEUTSCHE ANZAHL	V.H.	GEMARKUNGS- FLAECHE IN QM AM 01.01.79	EIN- WOHNER JE QKM
271	173008	NAUHEIM	9424	1147	12,2	13771972	684
272	185014	NAUHEIM, BAD, ST.	26563	2284	8,6	32541320	816
273	274018	NAUMBURG, ST.	4863	32	0,7	66187986	73
274	171018	NECKARSTEINACH, ST.	3849	91	2,4	22059734	174
275	273013	NENTERSHAUSEN	3521	98	2,8	57059845	62
276	176007	NEU-ANSPACH	7518	387	5,1	36140465	208
277	278008	NEU-EICHENBERG	1903	27	1,4	27530042	69
278	182010	NEU-ISENBURG, ST.	35996	4400	12,2	24290548	1482
279	179019	NEUBERG	4779	284	5,9	10541010	453
280	273014	NEUENSTEIN	3010	10	0,3	64842088	46
281	276016	NEUENTAL	3510	34	1,0	38648161	91
282	272016	NEUHOF	10101	233	2,3	90266419	112
283	276017	NEUKIRCHEN, ST.	6747	85	1,3	66289485	102
284	275017	NEUSTADT (HESSEN), ST.	8468	734	8,7	56874308	149
285	185015	NIDDA, ST.	16367	675	4,1	118337662	138
286	185016	NIDDATA, ST.	8127	224	2,8	40236205	202
287	179020	NIDDERAU, ST.	13554	428	3,2	46782827	290
288	276018	NIEDENSTEIN, ST.	4488	69	1,5	30621710	147
289	273015	NIEDERAULA	5312	168	3,2	64186628	83
290	179021	NIEDERDORFELDEN	3151	243	7,7	6552413	481
291	183010	NIEDERNHAUSEN	10857	585	5,4	35246841	308
292	274019	NIESTE	1494	1	0,1	4048520	369
293	274020	NIESTETAL	10003	388	3,9	22185778	451
294	272017	NUESTTAL	2476	23	0,9	45518668	54
295	185017	OBBER-MOERLEN	4917	132	2,7	37639966	131
296	172016	OBBER-RAMSTADT, ST.	12832	1203	9,4	41884080	306
297	276019	OBBERAULA	3381	57	1,7	43892147	77
298	182005	OBERTSHAUSEN	20534	2925	14,2	13561725	1514
299	176008	OBERSSEL (TAUNUS), ST.	39374	3817	9,7	45369221	868
300	274021	OBBERWESER	3594	14	0,4	41160387	87
301	183011	OESTRICH-WINKEL, ST.	10914	712	6,5	59512212	183
302	115000	OFFENBACH AM MAIN, ST.	111163	18493	16,6	45243023	2457
303	179022	ORB, BAD, ST.	8271	214	2,6	47781623	173
304	185018	ORTENBERG, ST.	7775	169	2,2	54720905	142
305	276020	OTTRAU	2454	9	0,4	48496684	51
306	172017	OTZBERG	5538	148	2,7	41935325	132
307	272018	PETERSBERG	12715	255	2,0	35513489	358
308	172018	PFUNGSTADT, ST.	23240	2206	9,5	42525837	546
309	273016	PHILIPPSTHAL (WERRA)	5086	42	0,8	21311957	239
310	177028	POHLHEIM, ST.	13490	846	6,3	37997121	355
311	272019	POPPENHAUSEN (WASSERKUPPE)	2494	96	3,8	40760175	61
312	177029	RABENAU	5085	64	1,3	43400587	117
313	185019	RANSTADT	3879	68	1,8	34183853	113
314	272020	RASDORF	1599	6	0,4	30060368	53
315	173009	RAUNHEIM, ST.	11885	1818	15,3	12605790	943
316	275018	RAUSCHENBERG, ST.	4259	18	0,4	67324294	63
317	181013	REICHELSCHEIM (ODENWALD)	7246	549	7,6	58205514	124
318	185020	REICHELSCHEIM (WETTERAU), ST.	5771	203	3,5	27667274	209
319	274022	REINHARDSHAGEN	4512	90	2,0	12983801	348
320	172019	REINHEIM, ST.	15155	906	6,0	27704904	547
321	177030	REISKIRCHEN	7821	200	2,6	44974614	174
322	173010	RIEDSTADT	17308	1069	6,2	73755052	235
323	171019	RIMBACH	7991	338	4,2	23152449	345
324	278009	RINGGAU	3713	9	0,2	66484986	56
325	185021	ROCKENBERG	3712	84	2,3	16143065	230
326	179023	RODENBACH	10851	571	5,3	16714830	649
327	182011	RODGAU	34368	2763	8,0	65042810	528
328	182012	ROEDERMARK	21401	1887	8,8	30013414	713
329	184014	ROMROD, ST.	2826	43	1,5	54424562	52
330	179024	RONNEBURG	2675	73	2,7	14251767	188
331	273017	RONSHAUSEN	2603	36	1,4	37653582	69
332	185022	ROSBACH V.D.HOEHE, ST.	9269	710	7,7	45326176	204
333	277016	ROSENTHAL, ST.	2075	17	0,8	51538263	40
334	172020	ROSSDORF	10827	741	6,8	20600939	526
335	273018	ROTHENBURG A.D.FULDA, ST.	14410	319	2,2	79790129	181
336	181014	ROTHENBERG	2287	32	1,4	30471369	75
337	183012	RUEDESHEIM AM RHEIN, ST.	10302	804	7,8	51569036	200
338	173011	RUESSELSCHEIM, ST.	63230	12865	20,3	58353102	1084
339	178013	RUNKEL, ST.	8552	147	1,7	43736381	196
340	272021	SALZSCHLIRF, BAD	2504	50	2,0	13039442	192
341	172021	SCHAAFHEIM	7441	454	6,1	32176284	231
342	274023	SCHAUENBURG	9686	202	2,1	30719195	315
343	273019	SCHENKLENGSFELD	4591	28	0,6	63785193	72
344	183013	SCHLANGENBAD	5518	279	5,1	36490685	151
345	184015	SCHLITZ, ST.	9375	251	2,7	142070586	66
346	179025	SCHLUECHTERN, ST.	13821	293	2,1	113344570	122
347	176009	SCHMITTEN	7203	483	6,7	35497367	203
348	177031	SCHOEFFENGROEND	5378	80	1,5	34065360	158
349	179026	SCHOENECK	10223	828	8,1	21494261	476
350	184016	SCHOTTEN, ST.	9673	124	1,3	133538610	72
351	276021	SCHRECKSBACH	3131	3	0,1	36604623	86
352	180010	SCHWALBACH AM TAUNUS, ST.	15089	1304	8,6	6475274	2329
353	183014	SCHWALBACH, BAD, ST.	8967	656	7,3	40276859	223
354	276022	SCHWALMSTADT, ST.	17818	261	1,5	84744304	210
355	184017	SCHWALMTAL	3229	12	0,4	54375358	59
356	276023	SCHWARZENBORN, ST.	1323	15	1,1	26930091	49
357	172022	SEEHEIM-JUGENHEIM	15572	877	5,6	27962826	557
358	182013	SELIGENSTADT, ST.	17060	1220	7,2	30830331	553
359	178014	SELTERS (TAUNUS)	6209	205	3,3	40449580	153
360	181015	SENSBACHTAL	1074	10	0,9	33934781	32

GEMEINDEN IN ALPHABETISCHER REIHENFOLGE AM 30.06.79

LFD. NR.	GEMEINDE- SCHLUESSELNR.	GEMEINDE	WOHNBE- VOELKERUNG AM 30.06.79	DARUNTER NICHTDEUTSCHE ANZAHL	V.H.	GEMARKUNGS- FLAECHE IN QM AM 01.01.79	EIN- WOHNER JE QKM
361	177032	SIEGBACH	2932	52	1,8	29077322	101
362	177033	SINN	6131	335	5,5	18681427	328
363	179027	SINNTAL	9452	130	1,4	111873047	84
364	180011	SODEN AM TAUNUS, BAD, ST.	18516	2005	10,8	12445863	1487
365	179028	SODEN-SALMUENSTER, BAD, ST.	11202	860	7,7	58596761	191
366	274024	SOEHREWALD	4500	68	1,5	58951569	76
367	177034	SOLMS, ST.	12645	672	5,3	34028681	372
368	278010	SONTRA, ST.	9213	258	2,8	111306024	83
369	278011	SODEN-ALLENDORF, BAD, ST.	9617	146	1,5	74114012	130
370	276024	SPANGENBERG, ST.	6606	207	3,1	97697626	68
371	275001	STAETALLENDORF, ST.	20134	3761	18,7	78301633	257
372	177035	STAUFENBERG, ST.	7228	462	6,4	28109237	257
373	275019	STEFFENBERG	4157	166	4,0	24322032	171
374	179029	STEINAU AN DER STRASSE, ST.	10337	404	3,9	104724922	99
375	176010	STEINBACH (TAUNUS), ST.	9913	701	7,1	4403480	2253
376	173012	STOCKSTADT AM RHEIN	4626	418	9,0	18729974	247
377	180012	SULZBACH (TAUNUS)	6379	502	7,9	7847539	813
378	272022	TANN (RHOEN), ST.	5031	45	0,9	60443906	83
379	183015	TAUNUSSTEIN, ST.	25398	1702	6,7	67004021	379
380	173013	TREBUR	10392	511	4,9	50139919	207
381	274025	TRENDELBURG, ST.	5746	30	0,5	69337126	83
382	277017	THISTETAL	4537	55	1,2	74003919	61
383	184018	ULRICHSTEIN, ST.	3235	29	0,9	65613940	49
384	176011	USINGEN, ST.	10265	579	5,6	55859407	184
385	274026	VELLMAR, ST.	15918	513	3,2	13958647	1140
386	171020	VIERNHEIM, ST.	29592	3282	11,1	48408118	611
387	185023	VILBEL, BAD, ST.	25788	2186	8,5	25645236	1005
388	178015	VILLMAR	6493	133	2,0	43096466	151
389	277018	VOEHL	5630	72	1,3	98796542	57
390	277019	VOLKMAREN, ST.	6565	107	1,6	67465875	97
391	276025	WABERN	7611	146	1,9	51383093	148
392	179030	WAECHTERSACH, ST.	10191	673	6,6	50734594	201
393	274027	WAHLBURG	3270	42	1,3	11427655	286
394	171021	WALD-MICHELBACH	10489	709	6,8	74349856	141
395	178016	WALDBRUNN (WESTERWALD)	5153	243	4,7	29736515	173
396	277020	WALDECK, ST.	7038	108	1,5	115736557	61
397	183016	WALDEMS	4400	126	2,9	36693171	120
398	278012	WALDKAPPEL, ST.	5285	16	0,3	96469649	55
399	177036	WALDSOLMS	4076	60	1,5	44549779	91
400	183017	WALLUF	5217	298	5,7	6740715	774
401	278013	WANFRIED, ST.	5197	49	0,9	46894490	111
402	184019	WARTENBERG	3509	42	1,2	39543872	89
403	278014	WEHRETA	5275	58	1,1	38919097	136
404	176012	WEHRHEIM	6899	294	4,3	38383648	180
405	178017	WEILBURG, ST.	12174	426	3,5	57342224	212
406	178018	WEILMUNSTER	9037	396	4,4	77107408	117
407	176013	WEILROD	5539	165	3,0	71205910	78
408	275020	WEIMAR	5995	50	0,8	47060777	127
409	178019	WEINBACH	4504	39	0,9	37656171	120
410	278015	WEISSENBOEN	1237	7	0,6	15605022	79
411	172023	WEITERSTADT	18073	2126	11,8	34397392	525
412	275021	WETTER (HESSEN), ST.	8661	139	1,6	104575855	83
413	116000	WIESBADEN, LANDESH.-ST.	272150	27677	10,2	204014535	1334
414	273020	WILDECK	5723	45	0,8	39869511	144
415	277021	WILDUNGEN, BAD, ST.	15425	979	6,3	120078013	128
416	277022	WILLINGEN (UPLAND)	6184	119	1,9	80191388	77
417	276026	WILLINGSHAUSEN	5114	29	0,6	59933090	85
418	278016	WITZENHAUSEN, ST.	16948	722	4,3	126692885	134
419	185024	WOELFERSHEIM	8027	184	2,3	43147986	186
420	185025	WOELLSTADT	4915	165	3,4	15384740	320
421	275022	WOHRATAL	2176	12	0,6	30666098	71
422	274028	WOLFHAGEN, ST.	12189	198	1,6	111790112	109
423	274029	ZIERENBERG, ST.	6318	188	3,0	86572603	73
424	276027	ZWESTEN	3100	53	1,7	39382992	79
425	171022	ZWINGENBERG, ST.	4914	170	3,5	5619612	874

GEMEINDEN NACH DER WOHNBEVÖLKERUNGSAZHL AM 30.06.79

LFD. NR.	GEMEINDE- SCHLUESSELNR.	GEMEINDE	WOHNBE- VOELKERUNG AM 30.06.79	DARUNTER NICHTDEUTSCHE ANZAHL	V.H.	GEMARKUNGS- FLAECHE IN QM AM 01.01.79	EIN- WOHNER JE QKM
1	112000	FRANKFURT AM MAIN, ST.	629041	116841	18,6	248860012	2528
2	116000	WIESBADEN, LANDESH.-ST.	272150	27677	10,2	204014535	1334
3	212000	KASSEL, ST.	196509	13621	6,9	106953779	1837
4	117000	LAHN, ST.	153641	10921	7,1	225570401	681
5	111000	DARMSTADT, ST.	138290	12815	9,3	122376864	1130
6	115000	OFFENBACH AM MAIN, ST.	111163	18493	16,6	45243023	2457
7	179013	HANAU, ST.	85740	12834	15,0	76946004	1114
8	275015	MARBURG, UNIV.-STADT	73858	4067	5,5	123939275	596
9	173011	RUESSELSHEIM, ST.	63230	12865	20,3	58353102	1084
10	272023	FULDA, ST.	57102	3776	6,6	104027877	549
11	176004	HOMBURG V.D.HOEHE, BAD, ST.	50900	5480	10,8	51134229	996
12	182002	OREIEICH, ST.	39640	4153	10,5	53346498	743
13	176008	OBERURSEL (TAUNUS), ST.	39374	3817	9,7	45369221	868
14	179018	MAINTAL, ST.	36301	4283	11,8	32398431	1120
15	182010	NEU-ISENBURG, ST.	35996	4400	12,2	24290548	1482
16	182011	RODGAU	34368	2763	8,0	65042810	528
17	180006	HOFHEIM AM TAUNUS, ST.	33142	2136	6,4	57366563	578
18	171002	BENSHEIM, ST.	32913	2178	6,6	57855221	569
19	171013	LAMPERTHEIM, ST.	31352	1225	6,8	71993902	436
20	171020	VIERNHEIM, ST.	29592	3282	11,1	48408118	611
21	173014	MOERFELDEN-WALLDORF, ST.	29476	4420	15,0	44158551	667
22	182007	LANGEN, ST.	29226	3105	10,6	29116412	1004
23	178009	LIMBURG A.D.LAHN, ST.	28517	1624	5,7	45138202	632
24	273009	HERSFELD, BAD, ST.	28297	921	3,3	73808922	383
25	180007	KELKHEIM (TAUNUS), ST.	26938	2289	8,5	30760176	876
26	185014	NAUHEIM, BAD, ST.	26563	2284	8,6	32541320	816
27	185023	VILBEL, BAD, ST.	25788	2186	8,5	25645236	1005
28	183015	TAUNUSSTEIN, ST.	25398	1702	6,7	67004021	379
29	182001	DIETZENBACH, ST.	24394	3149	12,9	21673876	1126
30	182009	MUEHLHEIM AM MAIN, ST.	24331	2598	10,7	20736053	1173
31	185006	FRIEDBERG (HESSEN), ST.	24268	1571	6,5	50179796	484
32	278002	ESCHWEGE, ST.	24262	680	2,8	63236350	384
33	171011	HEPPENHEIM (BERGSTR.), ST.	23980	1566	6,5	52119704	460
34	177009	DILLENBURG, ST.	23709	1250	5,3	83838550	283
35	180004	HATTERSHEIM AM MAIN, ST.	23457	3398	14,5	15811181	1484
36	172018	PFUNGSTADT, ST.	23240	2206	9,5	42525837	546
37	277014	KORBACH, ST.	22740	1264	5,6	123977946	183
38	176001	FRIEDRICHSDORF, ST.	21527	1700	7,9	30162839	714
39	177017	HERBORN, ST.	21442	1396	6,5	63754722	336
40	182012	ROEDERMARK	21401	1887	8,8	30013414	713
41	274002	BAUNATAL, ST.	21114	589	2,8	38280994	552
42	185003	BUTZBACH, ST.	21047	1123	5,3	106611977	197
43	173006	GROSS-GERAU, ST.	21016	2739	13,0	54454375	386
44	182005	OBERTSHAUSEN	20534	2925	14,2	13561725	1514
45	172008	GRIESHEIM, ST.	20277	2728	13,5	21396435	948
46	275001	STADTALLENDORF, ST.	20134	3761	18,7	78301633	257
47	180011	SODEN AM TAUNUS, BAD, ST.	18516	2005	10,8	12445863	1487
48	172010	GROSS-UMSTADT, ST.	18506	1723	9,3	86800377	213
49	179009	GELNHAUSEN, ST.	18213	1118	6,1	45203519	403
50	172023	WEITERSTADT	18073	2126	11,8	34397392	525
51	184001	ALSFELD, ST.	17975	518	2,9	129687480	139
52	177016	HAIGER, ST.	17884	1288	7,2	106646060	168
53	179005	BRUCHKOEDEL, ST.	17842	917	5,1	25652952	602
54	185010	KARBEN, ST.	17826	1074	6,0	43954811	406
55	276022	SCHWALMSTADT, ST.	17818	261	1,5	84744304	210
56	183007	IDSTEIN, ST.	17770	1552	8,7	79583753	223
57	180002	ESCHBORN, ST.	17696	1850	10,5	12144268	1458
58	176006	KRONBERG IM TAUNUS, ST.	17491	1341	7,7	18624248	939
59	173010	RIEDSTADT	17308	1069	6,2	73755052	235
60	182013	SELIGENSTADT, ST.	17060	1220	7,2	30830331	553
61	185002	BUEDINGEN, ST.	16979	707	4,2	122835226	138
62	278016	WITZENHAUSEN, ST.	16948	722	4,3	126692885	134
63	182006	HEUSENSTAMM, ST.	16902	1251	7,4	18500690	914
64	176005	KOENIGSTEIN IM TAUNUS, ST.	16658	1862	11,2	25065255	664
65	180003	FLOERSHEIM AM MAIN, ST.	16465	1666	10,1	22963271	717
66	185015	NIDDA, ST.	16367	675	4,1	118337662	138
67	277010	FRANKENBERG (EDER), ST.	16120	402	2,5	124802286	129
68	277002	AROLSEN, ST.	16089	1375	8,5	126317430	127
69	274026	VELLMAR, ST.	15918	513	3,2	13958647	1140
70	172022	SEEHEIM-JUGENHEIM	15572	877	5,6	27962826	557
71	183002	ELTVILLE AM RHEIN, ST.	15571	848	5,4	46773793	333
72	173005	GINSHEIM-GUSTAVSBURG	15554	2016	13,0	13956279	1114
73	273002	BEBRA, ST.	15425	696	4,5	93620797	165
74	277021	WILDUNGEN, BAD, ST.	15425	979	6,3	120078013	128
75	275012	KIRCHHAIN, ST.	15324	507	3,3	90922555	169
76	172019	REINHEIM, ST.	15155	906	6,0	27704904	547
77	180010	SCHWALBACH AM TAUNUS, ST.	15089	1304	8,6	6475274	2329
78	276005	FRITZLAR, ST.	15075	399	2,6	88789358	170
79	180005	HOCHHEIM AM MAIN, ST.	15066	856	5,7	19428437	775
80	184011	LAUTERBACH, ST.	14656	583	4,0	102004557	144
81	275004	BIEDENKOPF, ST.	14613	689	4,7	90328749	162
82	276009	HOMBURG (EFZEI), ST.	14440	244	1,7	59927600	145
83	273018	ROTENBURG A.D.FULDA, ST.	14410	319	2,2	79790129	181
84	171005	BUERSTADT, ST.	14316	759	5,3	34467365	415
85	276001	BORKEN (HESSEN), ST.	14081	422	3,0	82264364	171
86	173007	KELSTERBACH, ST.	14059	3193	22,7	15325418	917
87	172002	BABENHAUSEN, ST.	13977	1952	14,0	66855371	209
88	272013	HUENFELD, ST.	13939	251	1,8	119773910	116
89	181011	MICHELSTADT, ST.	13832	1091	7,9	86972473	159
90	179025	SCHLUECHTERN, ST.	13821	293	2,1	113344570	122

GEMEINDEN NACH DER WOHNBEVÖLKERUNGSZAHL AM 30.06.79

LFD. NR.	GEMEINDE- SCHLÜSSELNR.	GEMEINDE	WOHNBE- VÖLKERUNG AM 30.06.79	DARUNTER NICHTDEUTSCHE ANZAHL	V.H.	GEMARKUNGS- FLÄCHE IN QM AM 01.01.79	EIN- WOHNER JE QKM
91	278005	HESSISCH LICHTENAU, ST.	13741	324	2,4	105852368	130
92	179020	NIDDERAU, ST.	13554	428	3,2	46782827	290
93	177028	POHLHEIM, ST.	13490	846	6,3	37997121	355
94	274012	HOFGEISMAR, ST.	13432	466	3,5	86311513	156
95	182004	HAIBURG	13227	1096	8,3	15938166	830
96	276014	MELSUNGEN, ST.	13214	710	5,4	63099299	209
97	172016	OBER-RAMSTADT, ST.	12832	1203	9,4	41884080	306
98	172004	DIEBURG, ST.	12734	646	5,1	23602082	540
99	272018	PETERSBERG	12715	255	2,0	35513485	358
100	274008	FULDATAL	12656	213	1,7	33635437	376
101	177034	SOLMS, ST.	12645	672	5,3	34028681	372
102	179008	FREIGERICHT	12622	444	3,5	33421550	378
103	272015	KUENZELL	12614	208	1,6	30268961	417
104	172014	MUEHLTAL	12403	729	5,9	25321463	490
105	274028	WOLFHAGEN, ST.	12189	198	1,6	111790112	109
106	178017	WEILBURG, ST.	12174	426	3,5	57342224	212
107	173002	BISCHOFSCHEIM	12154	1677	13,8	9014743	1349
108	183003	GEISENHEIM, ST.	11895	671	5,6	40338105	295
109	173009	RAUNHEIM, ST.	11885	1818	15,3	12605750	943
110	177020	HUNGEN, ST.	11842	317	2,7	86751947	137
111	275007	DAUTPHETAL	11581	940	8,1	72037160	161
112	274017	LOHFDEN	11519	496	4,3	16489854	699
113	180001	EPPSTEIN, ST.	11454	776	6,8	24198332	473
114	178003	CAMBERG, ST.	11344	449	4,0	54662703	208
115	177002	ASSLAR, ST.	11337	892	7,9	43493027	261
116	276003	FELSBERG, ST.	11319	297	2,6	83281157	136
117	179028	SODEN-SALMUENSTER, BAD, ST.	11202	860	7,7	58596761	191
118	177015	GRUENBERG, ST.	11195	281	2,5	89263567	125
119	177024	LICH, ST.	11165	471	4,2	77644358	144
120	275011	GLADENBACH, ST.	11076	402	3,6	72281773	153
121	183011	OESTRICH-WINKEL, ST.	10914	712	6,5	59512212	183
122	183010	NIEDERNHAUSEN	10857	585	5,4	35246841	308
123	179023	RODENBACH	10851	571	5,3	16714830	649
124	172020	ROSSDORF	10827	741	6,8	20600939	526
125	172015	MUENSTER	10767	703	6,5	20783079	518
126	171016	LORSCH, ST.	10700	412	3,9	25230815	424
127	172011	GROSS-ZIMMERN	10646	1313	12,3	20766513	513
128	178007	HADAMAR, ST.	10617	439	4,1	40956274	259
129	181005	ERBACH, ST.	10614	926	8,7	61535414	172
130	177007	BUSECK	10566	362	3,4	38692118	273
131	179006	ERLENSEE	10561	978	9,3	18592439	568
132	179011	GRUENDAU	10507	422	4,0	67677279	155
133	171021	WALD-MICHELBACH	10489	709	6,8	74349856	141
134	274015	KAUFUNGEN	10470	416	4,0	26093884	401
135	173013	TREBUR	10392	511	4,9	50139919	207
136	177025	LINDEN, ST.	10363	477	4,6	22786235	455
137	179029	STEINAU AN DER STRASSE, ST.	10337	404	3,9	104724522	99
138	183012	RUEDESHEIM AM RHEIN, ST.	10302	804	7,8	51569036	200
139	176011	USINGEN, ST.	10265	579	5,6	55859407	184
140	173003	BUETTELBOHN	10241	515	5,0	30011345	341
141	179026	SCHOENECK	10223	828	8,1	21494261	476
142	179030	WAECHTERSBAACH, ST.	10191	673	6,6	50734554	201
143	179016	LANGENSELBOLD	10129	506	5,0	26251446	386
144	272016	NEUHOF	10101	233	2,3	90266419	112
145	274020	NIESTETAL	10003	388	3,9	22185778	451
146	176010	STEINBACH (TAUNUS), ST.	9913	701	7,1	4403480	2253
147	171004	BIRKENAU	9812	490	5,0	24565696	399
148	274023	SCHAUENBURG	9686	202	2,1	30719195	315
149	184016	SCHOTTEN, ST.	9673	124	1,3	133538610	72
150	177003	BIEBERTAL	9641	199	2,1	43916018	220
151	278011	SODEN-ALLENDORF, BAD, ST.	9617	146	1,5	74114012	130
152	179027	SINTAL	9452	130	1,4	111873047	84
153	173008	NAUHEIM	9424	1147	12,2	13771972	684
154	184015	SCHLITZ, ST.	9375	251	2,7	142070586	66
155	177005	BRAUNFELS, ST.	9371	346	3,7	47102434	199
156	177022	LAUBACH, ST.	9351	572	6,1	97018284	96
157	171007	FUERTH	9330	582	6,2	38413588	243
158	177021	LANGGODES	9318	545	5,8	52719076	177
159	273008	HERINGEN(WERRA), ST.	9318	84	0,9	61210817	152
160	177012	ESCHENBURG	9284	424	4,6	45711249	203
161	185022	ROSBACH V.D.HOEHE, ST.	9269	710	7,7	45326176	204
162	278010	SONTRA, ST.	9213	258	2,8	111306024	83
163	178018	WEILMUNSTER	9037	396	4,4	77107408	117
164	180008	KRIFTTEL	8994	1025	11,4	6757704	1330
165	183014	SCHWALBACH, BAD, ST.	8967	656	7,3	40276859	223
166	184013	MUECKE	8738	86	1,0	86237944	101
167	177011	EHRINGSHAUSEN	8720	770	8,8	45460753	192
168	274007	FULDABRUECK	8709	154	1,8	17852064	488
169	275021	WETTER (HESSEN), ST.	8661	139	1,6	104575855	83
170	178013	RUNKEL, ST.	8552	147	1,7	42736381	196
171	177026	LOLLAR, ST.	8544	1311	15,3	21892153	390
172	185001	ALTENSTADT	8531	476	5,6	30068271	284
173	275017	NEUSTADT (HESSEN), ST.	8468	734	8,7	56874308	149
174	182003	EGELSBACH	8444	576	6,8	14807545	570
175	171017	MOERLENBACH	8333	581	7,0	27196046	306
176	178008	HUENFELDEN	8329	143	1,7	62699058	133
177	179022	ORB, BAD, ST.	8271	214	2,6	47781623	173
178	181008	HOECHST I.ODW.	8203	750	9,1	30519807	269
179	185016	NIDDATAL, ST.	8127	224	2,8	40236205	202
180	275009	ENOBACH, BAD	8106	109	1,3	39841653	203

GEMEINDEN NACH DER WOHNBEVOELKERUNGSZAHL AM 30.06.79

LFD. NR.	GEMEINDE- SCHLUESSELNR.	GEMEINDE	WOHNBE- VOELKERUNG AM 30.06.79	DARUNTER NICHTDEUTSCHE ANZAHL	V.H.	GEMARKUNGS- FLAECHE IN QM AM 01.01.79	EIN- WOHNER JE QKM
181	179017	LINSENGERICH	8035	225	2,8	29824719	269
182	185024	WOELFERSHEIM	8027	184	2,3	43147986	186
183	173004	GERNSHEIM, ST.	8016	485	6,1	40107995	200
184	181009	KOENIG, BAD	8014	476	5,9	46718799	172
185	171003	BIBLIS	8002	335	4,2	40434645	198
186	171019	RIMBACH	7991	338	4,2	23152449	345
187	177019	HUETTENBERG	7966	201	2,5	40810904	195
188	275008	EBSDORFERGRUND	7868	118	1,5	72854138	108
189	178004	DORNBURG	7851	184	2,3	33204185	236
190	177030	REISKIRCHEN	7821	200	2,6	44974614	174
191	185018	ORTENBERG, ST.	7775	169	2,2	54720905	142
192	278003	GROSSALMERODE, ST.	7738	94	1,2	37623608	206
193	272005	EICHENZELL	7661	151	2,0	56023491	137
194	185005	FLORSTADT	7628	156	2,0	39602129	193
195	272007	FLIEDEN	7615	146	1,9	49658202	153
196	276025	WABERN	7611	146	1,9	51383093	148
197	176007	NEU-ANSPACH	7518	387	5,1	36140465	208
198	276004	FRIELENDORF	7482	26	0,3	85822785	87
199	184009	HOMBERG (OHM), ST.	7446	345	4,6	88021771	85
200	276007	GUDENSBERG, ST.	7443	188	2,5	46492472	160
201	172021	SCHAAFHEIM	7441	454	6,1	32176284	231
202	272009	GROSSENLUEDER	7292	58	0,8	73926976	99
203	181013	REICHELSCHEIM (ODENWALD)	7246	549	7,6	58205514	124
204	177035	STAUFENBERG, ST.	7228	462	6,4	28109237	257
205	176009	SCHMITTEN	7203	483	6,7	35497367	203
206	183006	HUENSTETTEN	7177	178	2,5	50551953	142
207	274001	AHNATAL	7144	101	1,4	18059023	396
208	272006	EITERFELD	7071	115	1,6	89832076	79
209	277020	WALDECK, ST.	7038	108	1,5	115736557	61
210	176012	WEHRHEIM	6899	294	4,3	38383648	180
211	179002	BIEBERGEMUEND	6896	127	1,8	78533744	88
212	178006	ELZ	6863	341	5,0	16867169	407
213	171014	LAUTERTAL	6848	120	1,8	30760846	223
214	274013	IMMENHAUSEN, ST.	6821	194	2,8	28543992	239
215	185007	GEDERN, ST.	6761	320	4,7	75241901	90
216	182008	MAINHAUSEN	6760	415	6,1	17873811	378
217	179014	HASSELROTH	6750	569	8,4	18922397	357
218	276017	NEUKIRCHEN, ST.	6747	85	1,3	66289485	102
219	181001	BEERFELDEN, ST.	6744	534	7,9	71176964	95
220	180009	LIEDERBACH	6680	711	10,6	6202057	1077
221	181003	BREUBERG, ST.	6635	1099	16,6	30762574	216
222	276024	SPANGENBERG, ST.	6606	207	3,1	97697626	68
223	274004	CALDEN	6575	53	0,8	54854543	120
224	277019	VOLKMARSEN, ST.	6565	107	1,6	67465875	97
225	276002	EDERMUENDE	6562	126	1,9	25822450	254
226	177014	GREIFENSTEIN	6524	196	3,0	67482206	97
227	178015	VILLMAR	6493	133	2,0	43096460	151
228	183001	AARBERGEN	6429	874	13,6	33939342	189
229	172001	ALSBACH-HAEHNLEIN	6409	281	4,4	15781615	406
230	180012	SULZBACH (TAUNUS)	6379	502	7,9	78475339	813
231	179010	GROSSKROTZENBURG	6332	436	6,9	7442992	851
232	274029	ZIERENBERG, ST.	6318	188	3,0	86572603	73
233	275005	BREIDENBACH	6247	580	9,3	44846103	139
234	277008	EDERTAL	6216	95	1,5	115723993	54
235	178014	SELTERS (TAUNUS)	6209	205	3,3	40449580	153
236	277022	WILLINGEN (UPLAND)	6184	119	1,9	80191388	77
237	275006	COELBE	6152	94	1,5	26665051	231
238	178002	BRECHEN	6147	110	1,8	24868056	247
239	177033	SINN	6131	335	5,5	18681427	328
240	177008	DIETZHOELZTAL	6115	364	6,0	37444841	163
241	183004	HEIDENROD	6109	152	2,5	95953122	64
242	275020	WEIMAR	5995	50	0,8	47060777	127
243	274005	EMSTAL	5951	161	2,7	38686169	154
244	278006	MEINHARD	5908	55	0,9	39627810	149
245	173001	BIEBESHEIM	5897	593	10,1	18684135	316
246	274011	HEL SA	5874	65	1,1	25731487	228
247	177013	FERNWALD	5868	201	3,4	21579249	272
248	272008	GERSFELD (RHOEN), ST.	5868	99	1,7	89364546	66
249	172006	ERZHAUSEN	5852	586	10,0	7407229	790
250	273012	LUDWIGSAU	5832	66	1,1	111906704	52
251	185020	REICHELSCHEIM (WETTERAU), ST.	5771	203	3,5	27667274	209
252	274025	TRENDELBURG, ST.	5746	30	0,5	69337126	83
253	181010	LUETZELBACH	5744	307	5,3	35458869	162
254	183005	HOHENSTEIN	5737	136	2,4	63767962	90
255	277007	DIEMELSTADT, ST.	5734	206	3,6	82563184	69
256	273020	WILDECK	5723	45	0,8	39869511	144
257	274009	GREBENSTEIN, ST.	5714	78	1,4	49809510	115
258	179003	BIRSTEIN	5695	51	0,9	86626510	66
259	272001	BURGHAN	5687	75	1,3	65052728	87
260	275013	LAHTAL	5679	237	4,2	40474672	140
261	277018	VOEHL	5630	72	1,3	98796542	57
262	176013	WEILROD	5539	165	3,0	71205910	78
263	172017	OTZBERG	5538	148	2,7	41935325	132
264	183013	SCHLANGENBAD	5518	279	5,1	36490685	151
265	272014	KALBACH	5387	41	0,8	70704961	76
266	177031	SCHOEFFENGRUND	5378	80	1,5	34065360	158
267	273015	NIEDERAULA	5312	168	3,2	64186628	83
268	278012	WALDKAPPEL, ST.	5285	16	0,3	56469649	55
269	278014	WEHRETEL	5275	58	1,1	38919097	136
270	183017	WALLUF	5217	298	5,7	67407115	774

GEMEINDEN NACH DER WOHNBEVÖLKERUNGSAHLE AM 30.06.79

LFD. NR.	GEMEINDE- SCHLUESSELNR.	GEMEINDE	WOHNBE- VÖLKERUNG AM 30.06.79	DARUNTER NICHTDEUTSCHE ANZAHL	V.H.	GEMARKUNGS- FLÄCHE IN QM AM 01.01.79	EIN- WOHNER JE QKM
271	276011	KNUELLWALD	5217	26	0,5	100549118	52
272	185004	ECHZELL	5199	148	2,8	37620637	138
273	278013	WANFRIED, ST.	5197	49	0,9	46894490	111
274	178016	WALDBRUNN (WESTERWALD)	5153	243	4,7	25736515	173
275	172005	EPPERTSHAUSEN	5133	391	7,6	13085594	392
276	276026	WILLINGSHAUSEN	5114	29	0,6	59933090	85
277	273016	PHILIPPSTHAL (WERRA)	5086	42	0,8	21311957	239
278	177029	RABENAU	5085	64	1,3	43400987	117
279	277003	BATTENBERG (EDER), ST.	5063	270	5,3	64743851	78
280	176002	GLASHUETTEN	5039	420	8,3	27074931	186
281	272022	TANN (RHOEN), ST.	5031	45	0,9	60443906	83
282	272011	HOFBIEBER	5028	44	0,9	87181773	58
283	277006	DIEMELSE	5013	48	1,0	121705828	41
284	275014	LOHRA	4979	40	0,8	49081506	101
285	185017	OBBER-MOERLEN	4917	132	2,7	37639966	131
286	185025	WOELLSTADT	4915	165	3,4	15384740	320
287	171022	ZWINGENBERG, ST.	4914	170	3,5	5619612	874
288	177027	MITTENAAR	4866	218	4,5	35174697	138
289	274018	NAUMBURG, ST.	4863	32	0,7	66187986	73
290	184007	GREBENHAIN	4787	62	1,3	91632972	52
291	179019	NEUBERG	4779	284	5,9	10541010	453
292	171015	LINDENFELS, ST.	4721	210	4,4	21087650	224
293	272010	HILDERS	4721	65	1,4	70387251	67
294	185013	MUENZENBERG, ST.	4690	85	1,8	31640759	148
295	171006	EINHAUSEN	4672	81	1,7	26666563	175
296	178001	BESELICH	4669	197	4,2	31491043	148
297	275002	AMONENBURG, ST.	4643	17	0,4	43951047	106
298	173012	STOCKSTADT AM RHEIN	4626	418	9,0	18729974	247
299	277005	BURGHALD	4613	39	0,8	41301357	112
300	177010	DRIEDORF	4606	377	8,2	47539861	97
301	179004	BRACHTTAL	4606	171	3,7	30851358	149
302	184008	HERBSTEN, ST.	4604	39	0,8	79991228	58
303	183009	LORCH, ST.	4594	107	2,3	54539889	84
304	273019	SCHENKLENGSFELD	4591	28	0,6	63785193	72
305	273001	ALHEIM	4581	33	0,7	63845483	72
306	178011	MENGERSKIRCHEN	4577	156	3,4	30819134	149
307	177023	LEUN, ST.	4569	108	2,4	28667734	159
308	277017	THWISTETAL	4537	55	1,2	74003919	61
309	274006	ESPENAU	4520	95	2,1	13593090	333
310	274022	REINHARDSHAGEN	4512	90	2,0	12983801	348
311	178019	WEINBACH	4504	39	0,9	37656171	120
312	274024	SOEHREWALD	4500	68	1,5	58951569	76
313	276018	NIEDENSTEIN, ST.	4488	69	1,5	30621710	147
314	277012	HAINA (KLOSTER)	4486	69	1,5	91311190	49
315	277001	ALLENDORF (EDER)	4450	230	5,2	41792487	106
316	177006	BREITSCHEID	4420	87	2,0	31745482	139
317	274014	KARLSHAFFEN, BAD, ST.	4420	161	3,6	14853419	298
318	172003	BICKENBACH	4414	327	7,4	92867730	475
319	277015	LICHTENFELS, ST.	4404	26	0,6	96725501	46
320	183016	WALDEMS	4400	126	2,9	36693171	120
321	172013	MODAUTAL	4389	85	1,9	31794200	138
322	274010	HABICHTSWALD	4370	40	0,9	28148619	155
323	276008	GUXHAGEN	4359	30	0,7	26270431	166
324	181002	BRENSBACH	4344	149	3,4	23160856	188
325	178010	LOHNBERG	4335	176	4,1	33823391	128
326	275018	RAUSCHENBERG, ST.	4259	18	0,4	67324294	63
327	275019	STEFFENBERG	4157	166	4,0	24322032	171
328	177018	HOHENAU	4140	21	0,5	45659510	91
329	177036	WALDSOLMS	4076	60	1,5	44545779	91
330	171012	HIRSCHHORN (NECKAR), ST.	4026	397	9,9	30864285	130
331	276013	MALSFELD	4003	26	0,6	34487237	116
332	185012	LIMESHAIN	3941	230	5,8	12513187	315
333	272012	HOSENFELD	3909	19	0,5	50713252	77
334	273011	KIRCHHEIM	3893	110	2,8	50641830	77
335	276015	MORSCHEN	3889	38	1,0	47939057	81
336	185019	RANSTADT	3879	68	1,8	34183853	113
337	171008	GORXHEIMERTAL	3869	122	3,2	10460505	370
338	171018	NECKARSTEINACH, ST.	3849	91	2,4	22059734	174
339	176003	GRAEVENWIESBACH	3845	212	5,5	43152415	89
340	172009	GROSS-BIEBERAU, ST.	3834	252	6,6	18271101	210
341	278007	MEISSNER	3748	43	1,1	44807255	84
342	272003	EBERSBURG	3716	13	0,3	37066027	100
343	278009	RINGGAU	3713	9	0,2	66484986	56
344	185021	ROCKENBERG	3712	84	2,3	16143065	230
345	275010	FRONHAUSEN	3637	27	0,7	27888686	130
346	273010	HOHENRODA	3629	12	0,3	35743076	102
347	274003	BREUNA	3610	13	0,4	40468057	89
348	277011	GEMUENDEN (WOHRA), ST.	3603	80	2,2	58672590	61
349	274016	LIEBENAU, ST.	3599	11	0,3	48853594	74
350	274021	OBBERWESER	3594	14	0,4	41160387	87
351	275003	ANGELBURG	3556	125	3,5	16717270	213
352	273013	NENTERSHAUSEN	3521	98	2,8	57059845	62
353	177001	ALLENDORF (LUMDA), ST.	3512	27	0,8	22009015	160
354	179012	HAMMERSBACH	3510	80	2,3	20148244	174
355	276016	NEUNTAL	3510	34	1,0	38648161	91
356	184019	WARTENBERG	3509	42	1,2	39543872	89
357	275016	MUENCHHAUSEN	3502	13	0,4	41543919	84
358	171010	GROSS-ROHRHEIM	3429	122	3,6	19559990	175
359	183008	KIEDRICH	3416	140	4,1	12343588	277
360	276019	OBBERAULA	3381	57	1,7	43892147	77

GEMEINDEN NACH DER WOHNBEVÖLKERUNGSAZHL AM 30.06.79

LFD. NR.	GEMEINDE- SCHLUESSELNR.	GEMEINDE	WOHNBE- VOELKERUNG AM 30.06.79	DARUNTER NICHTDEUTSCHE ANZAHL	V.H.	GEMARKUNGS- FLAECHE IN QM AM 01.01.79	EIN- WOHNER JE QKM
361	172012	MESSEL	3355	202	6,0	14698415	228
362	277013	HATZFELD (EDER), ST.	3345	126	3,8	58523018	57
363	179015	JOSSGRUND	3317	51	1,5	50718100	65
364	274027	WAHLSBURG	3270	42	1,3	11427655	286
365	184018	ULRICHSTEIN, ST.	3235	29	0,9	65613940	49
366	184017	SCHWALMTAL	3229	12	0,4	54375358	59
367	278004	HERLESCHAUSEN	3227	19	0,6	59833235	54
368	184010	KIRTOFF, ST.	3224	30	0,9	79879216	40
369	273006	HAUNECK	3218	35	1,1	17746322	181
370	276006	GILSERBERG	3207	8	0,2	61569376	52
371	184004	FREIENSTEINAU	3198	6	0,2	65666383	49
372	273007	HAUNETAL	3197	55	1,7	54907187	58
373	179021	NIEDERDORFELDEN	3151	243	7,7	6552413	481
374	276021	SCHRECKSBACH	3131	3	0,1	36604623	86
375	181004	BROMBACHTAL	3114	116	3,7	20443909	152
376	276027	ZWESTEN	3100	53	1,7	39382992	79
377	177004	BISCHOFFEN	3096	38	1,2	35371053	88
378	277009	FRANKENAU, ST.	3071	13	0,4	57309772	54
379	184003	FELDTAL	3016	28	0,9	55688725	54
380	273014	NEUENSTEIN	3010	10	0,3	64842088	46
381	171009	GRASELLENBACH	2967	206	6,9	22873935	130
382	184005	GEMUENDEN (FELDA)	2960	37	1,3	54996753	54
383	185008	GLAUBURG	2942	45	1,5	12664739	232
384	177032	SIEGBACH	2932	52	1,8	25077322	101
385	184006	GREBENAU, ST.	2871	26	0,9	55376815	52
386	276010	JESBERG	2871	67	2,3	49776456	58
387	184014	ROMROD, ST.	2826	43	1,5	54424562	52
388	185009	HIRZENHAIN	2728	267	9,8	16088601	170
389	179024	RONNEBURG	2675	73	2,7	14251767	188
390	272004	EHRENBERG (RHOEN)	2669	6	0,2	40833495	65
391	273017	RONSHAUSEN	2603	36	1,4	37653982	69
392	181006	FRAENKISCH-CRUMBACH	2601	41	1,6	16093777	162
393	272002	DIPPERZ	2541	78	3,1	30079926	84
394	184012	LAUTERTAL	2531	9	0,4	53607244	47
395	273005	FRIEDEWALD	2512	14	0,6	39625473	63
396	272021	SALZSCHLIRF, BAD	2504	50	2,0	13039442	192
397	272019	POPPENHAUSEN (WASSERKUPPE)	2494	96	3,8	40760175	61
398	272017	NUESTTAL	2476	23	0,9	45518668	54
399	276020	OTTRAU	2454	9	0,4	48496684	51
400	185011	KEFENROD	2412	21	0,9	30665441	79
401	276012	KOERLE	2411	32	1,3	17491477	138
402	178012	MERENBERG	2398	15	0,6	23094910	104
403	179007	FLOERSBACHTAL	2311	19	0,8	52109472	44
404	181014	ROTHENBERG	2287	32	1,4	30471369	75
405	172007	FISCHBACHTAL	2269	28	1,2	13268756	171
406	181012	MOSSAUTAL	2178	75	3,4	48503115	45
407	275022	WOHRATAL	2176	12	0,6	30666098	71
408	171001	ABTSTEINACH	2109	36	1,7	11031205	191
409	277016	ROSENTHAL, ST.	2075	17	0,8	51538263	40
410	178005	ELBTAL	2023	40	2,0	11109868	182
411	184002	ANTRIFTTAL	2014	13	0,6	26588461	76
412	278001	BERKATAL	1964	25	1,3	19565220	100
413	278008	NEU-EICHENBERG	1903	27	1,4	27530042	69
414	273003	BREITENBACH A.HERZBERG	1880	24	1,3	42101565	45
415	273004	CORNBERG	1853	28	1,5	23334700	79
416	272020	RASDORF	1599	6	0,4	30060368	53
417	277004	BROMSKIRCHEN	1578	48	3,0	35254864	45
418	274019	NIESTE	1494	1	0,1	4048520	369
419	276023	SCHWARZENBORN, ST.	1323	15	1,1	26930091	49
420	278015	WEISSENBORN	1237	7	0,6	15605022	79
421	181015	SENSBACHTAL	1074	10	0,9	33934781	32
422	181007	HESSENECK	869	58	6,7	29986012	29
423	274200	GUTSBEZIRK REINHARDSWALD	4	0	0,0	182689682	0
424	179200	GUTSBEZIRK SPESSART	0	0	0,0	89201453	0
425	278200	GUTSBEZIRK KAUFUNGER WALD	0	0	0,0	50317522	0

GEMEINDEN NACH DEM AUSLAENDERANTEIL AM 30.06.79

LFD. NR.	GEMEINDE- SCHLUESSELNR.	GEMEINDE	WOHNBE- VÖLKERUNG AM 30.06.79	DARUNTER NICHTDEUTSCHE ANZAHL	V.H.	GEMARKUNGS- FLÄCHE IN QM AM 01.01.79	EIN- WOHNER JE QKM
1	173007	KELSTERBACH, ST.	14059	3193	22,7	15325418	917
2	173011	RUESSELSHEIM, ST.	63230	12865	20,3	58353102	1084
3	275001	STADTALLENDORF, ST.	20134	3761	18,7	78301633	257
4	112000	FRANKFURT AM MAIN, ST.	629041	116841	18,6	248860012	2528
5	115000	OFFENBACH AM MAIN, ST.	1111163	18493	16,6	45243023	2457
6	181003	BREUBERG, ST.	6635	1099	16,6	30762574	216
7	173009	RAUNHEIM, ST.	11885	1818	15,3	12605750	943
8	177026	LOLLAR, ST.	8544	1311	15,3	21892153	390
9	173014	MOERFELDEN-WALLDORF, ST.	29476	4420	15,0	44158551	667
10	179013	HANAU, ST.	85740	12834	15,0	76946004	1114
11	180004	HATTERSHEIM AM MAIN, ST.	23457	3398	14,5	15811181	1484
12	182005	OBERTSHAUSEN	20534	2925	14,2	13561725	1514
13	172002	BABENHAUSEN, ST.	13977	1952	14,0	66855371	209
14	173002	BISCHOFHEIM	12154	1677	13,8	9014743	1349
15	183001	AARBERGEN	6429	874	13,6	33939342	189
16	172008	GRIESHEIM, ST.	20277	2728	13,5	21396435	948
17	173005	GINSHEIM-GUSTAVSBURG	15554	2016	13,0	13956279	1114
18	173006	GROSS-GERAU, ST.	21016	2739	13,0	54454375	386
19	182001	DIETZENBACH, ST.	24394	3149	12,9	21673876	1126
20	172011	GROSS-ZIMMERN	10646	1313	12,3	20766513	513
21	173008	NAUHEIM	9424	1147	12,2	13771972	684
22	182010	NEU-ISENBURG, ST.	35996	4400	12,2	24290548	1482
23	172023	WEITERSTADT	18073	2126	11,8	34397392	525
24	179018	MAINTAL, ST.	36301	4283	11,8	32398431	1120
25	180008	KRIFTTEL	8994	1025	11,4	6757704	1330
26	176005	KOENIGSTEIN IM TAUNUS, ST.	16658	1862	11,2	25065255	664
27	171020	VIERNHEIM, ST.	29592	3282	11,1	48408118	611
28	176004	HOMBURG V.D.HOEHE, BAD, ST.	50900	5480	10,8	51134229	996
29	180011	SODEN AM TAUNUS, BAD, ST.	18516	2005	10,8	12445863	1487
30	182009	MUEHLHEIM AM MAIN, ST.	24331	2598	10,7	20736053	1173
31	180009	LIEDERBACH	6680	711	10,6	6202057	1077
32	182007	LANGEN, ST.	29226	3105	10,6	29116412	1004
33	180002	ESCHBORN, ST.	17696	1850	10,5	12144268	1458
34	182002	DREIEICH, ST.	39640	4153	10,5	53346498	743
35	116000	WIESBADEN, LANDESH.-ST.	272150	27677	10,2	204014535	1334
36	173001	BIEBESHEIM	5897	593	10,1	18684125	316
37	180003	FLOERSHEIM AM MAIN, ST.	16465	1666	10,1	22963271	717
38	172006	ERZHAUSEN	5852	586	10,0	7407229	790
39	171012	HIRSCHHORN (NECKAR), ST.	4026	397	9,9	30864285	130
40	185009	HIRZENHAIN	2728	267	9,8	16088601	170
41	176008	OBERURSEL (TAUNUS), ST.	39374	3817	9,7	45369221	868
42	172018	PFUNGSTADT, ST.	23240	2206	9,5	42525837	546
43	172016	OBER-RAMSTADT, ST.	12832	1203	9,4	41884080	306
44	111000	DARMSTADT, ST.	138290	12815	9,3	122376864	1130
45	172010	GROSS-UMSTADT, ST.	18506	1723	9,3	86800377	213
46	179006	ERLENSEE	10561	978	9,3	18592439	568
47	275005	BREIDENBACH	6247	580	9,3	44846103	139
48	181008	HOECHST I.ODW.	8203	750	9,1	30519807	269
49	173012	STOCKSTADT AM RHEIN	4626	418	9,0	18729974	247
50	177011	EHRINGSHAUSEN	8720	770	8,8	45460753	192
51	182012	ROEDERMARK	21401	1887	8,8	30013414	713
52	181005	ERBACH, ST.	10614	926	8,7	61535414	172
53	183007	IDSTEIN, ST.	17770	1552	8,7	79583753	223
54	275017	NEUSTADT (HESSEN), ST.	8468	734	8,7	56874308	149
55	180010	SCHWALBACH AM TAUNUS, ST.	15089	1304	8,6	6475274	2329
56	185014	NAUHEIM, BAD, ST.	26563	2284	8,6	32541320	816
57	180007	KELKHEIM (TAUNUS), ST.	26938	2289	8,5	30760176	876
58	185023	VILBEL, BAD, ST.	25788	2186	8,5	25645236	1005
59	277002	ARLSEN, ST.	16089	1375	8,5	126317430	127
60	179014	HASSELROTH	6750	569	8,4	18922397	357
61	176002	GLASHUETTEN	5039	420	8,3	27074931	186
62	182004	HAIBURG	13227	1096	8,3	15938166	830
63	177010	DRIEDORF	4606	377	8,2	47539861	97
64	179026	SCHOENECK	10223	828	8,1	21494261	476
65	275007	DAUTPHETAL	11581	940	8,1	72037160	161
66	182011	RODGAU	34368	2763	8,0	65042810	528
67	176001	FRIEDRICHSORF, ST.	21527	1700	7,9	30162839	714
68	177002	ASSLAR, ST.	11337	892	7,9	43493027	261
69	180012	SULZBACH (TAUNUS)	6379	502	7,9	7847535	813
70	181001	BEERFELDEN, ST.	6744	534	7,9	71176944	95
71	181011	MICHELSTADT, ST.	13832	1091	7,9	86972473	159
72	183012	RUEDESHEIM AM RHEIN, ST.	10302	804	7,8	51569036	200
73	176006	KRONBERG IM TAUNUS, ST.	17491	1341	7,7	18624248	939
74	179021	NIEDERDOERFELDEN	3151	243	7,7	6552413	481
75	179028	SODEN-SALHUNSTER, BAD, ST.	11202	860	7,7	58596761	191
76	185022	ROSBACH V.D.HOEHE, ST.	9269	710	7,7	45326176	204
77	172005	EPPERTSHAUSEN	5133	391	7,6	13085594	392
78	181013	REICHELHEIM (ODENWALD)	7246	549	7,6	58205514	124
79	172003	BICKENBACH	4414	327	7,4	5286730	475
80	182006	HEUSENSTAMM, ST.	16902	1251	7,4	18500690	914
81	183014	SCHWALBACH, BAD, ST.	8967	656	7,3	40276859	223
82	177016	HAIGER, ST.	17884	1288	7,2	106646060	168
83	182013	SELIGENSTADT, ST.	17060	1220	7,2	30830331	553
84	117000	LAHN, ST.	153641	10921	7,1	225570401	681
85	176010	STEINBACH (TAUNUS), ST.	9913	701	7,1	4403480	2253
86	171017	MOERLENBACH	8333	581	7,0	27196046	306
87	171009	GRASELLENBACH	2967	206	6,9	22873935	130
88	179010	GROSSKROTZENBURG	6332	436	6,9	7442992	851
89	212000	KASSEL, ST.	196509	13621	6,9	106953779	1837
90	171013	LAMPERTHEIM, ST.	31352	2125	6,8	71993902	436

GEMEINDEN NACH DEM AUSLAENDERANTEIL AM 30.06.79

LFD. NR.	GEMEINDE- SCHLUESSELNR.	GEMEINDE	WOHNBE- VOELKERUNG AM 30.06.79	DARUNTER NICHTDEUTSCHE ANZAHL	V.H.	GEMARKUNGS- FLAECHE IN QM AM 01.01.79	EIN- WOHNER JE QKM
91	171021	WALD-MICHELBAACH	10489	709	6,8	74349856	141
92	172020	ROSSDORF	10827	741	6,8	20600939	526
93	180001	EPPSTEIN, ST.	11454	776	6,8	24198332	473
94	182003	EGELSBACH	8444	576	6,8	14807549	570
95	176009	SCHMITTEN	7203	483	6,7	35497367	203
96	181007	HESENECK	869	58	6,7	29986012	29
97	183015	TAUNUSSTEIN, ST.	25398	1702	6,7	67004021	379
98	171002	BENSHEIM, ST.	32913	2178	6,6	57855221	569
99	172009	GROSS-BIEBERAU, ST.	3834	252	6,6	18271101	210
100	179030	WAECHTERSBAACH, ST.	10191	673	6,6	50734594	201
101	272023	FULDA, ST.	57102	3776	6,6	104027877	549
102	171011	HEPPENHEIM (BERGSTR.), ST.	23980	1566	6,5	52119704	460
103	172015	MUENSTER	10767	703	6,5	20783079	518
104	177017	HERBORN, ST.	21442	1396	6,5	63754722	336
105	183011	OESTRICH-WINKEL, ST.	10914	712	6,5	59512212	183
106	185006	FRIEDBERG (HESSEN), ST.	24268	1571	6,5	50179796	484
107	177035	STAUFENBERG, ST.	7228	462	6,4	28109237	257
108	180006	HOFHEIM AM TAUNUS, ST.	33142	2136	6,4	57366563	578
109	177028	POHLHEIM, ST.	13490	846	6,3	37997121	355
110	277021	WILDUNGEN, BAD, ST.	15425	979	6,3	120078013	128
111	171007	FUERTH	9330	582	6,2	38413588	243
112	173010	RIEDSTADT	17308	1069	6,2	73755052	235
113	172021	SCHAAFHEIM	7441	454	6,1	22176284	231
114	173004	GERNSHEIM, ST.	8016	485	6,1	40107995	200
115	177022	LAUBACH, ST.	9351	572	6,1	97018284	96
116	179009	GELNHAUSEN, ST.	18213	1118	6,1	45203519	403
117	182008	MAINHAUSEN	6760	415	6,1	17873811	378
118	172012	MESSEL	3355	202	6,0	14698415	228
119	172019	REINHEIM, ST.	15155	906	6,0	27704904	547
120	177008	DIETZHOELZTAL	6115	364	6,0	37444841	163
121	185010	KARBEN, ST.	17826	1074	6,0	43954811	406
122	172014	MUEHLTAL	12403	729	5,9	25331463	490
123	179019	NEUBERG	4779	284	5,9	10541010	453
124	181009	KOENIG, BAD	8014	476	5,9	46718759	172
125	177021	LANGGOENS	9318	545	5,8	52719076	177
126	185012	LIMESHAIN	3941	230	5,8	12513187	315
127	178009	LIMBURG A.D. LAHN, ST.	28517	1624	5,7	45138202	632
128	180005	HOCHHEIM AM MAIN, ST.	15066	856	5,7	19428437	775
129	183017	WALLUF	5217	298	5,7	6740715	774
130	172022	SEEHEIM-JUGENHEIM	15572	877	5,6	27962826	557
131	176011	USINGEN, ST.	10265	579	5,6	55859407	184
132	183003	GEISENHEIM, ST.	11895	671	5,6	40338105	295
133	185001	ALTENSTADT	8531	476	5,6	30068271	284
134	277014	KORBACH, ST.	22740	1264	5,6	123977946	183
135	176003	GRAEVENWIESBACH	3845	212	5,5	43152415	89
136	177033	SINN	6131	335	5,5	18681427	328
137	275015	MARBURG, UNIV.-STADT	73858	4067	5,5	123939279	596
138	183002	ELTVILLE AM RHEIN, ST.	15571	848	5,4	46773753	333
139	183010	NIEDERNHAUSEN	10857	585	5,4	35246841	308
140	276014	MELSUNGEN, ST.	13214	710	5,4	63099299	209
141	171005	BUERSTADT, ST.	14316	759	5,3	34467369	415
142	177009	DILLENBURG, ST.	23709	1250	5,3	83838590	283
143	177034	SOLMS, ST.	12645	672	5,3	34028681	372
144	179023	RODENBACH	10851	571	5,3	16714830	649
145	181010	LUETZELBACH	5744	307	5,3	35458869	162
146	185003	BUTZBACH, ST.	21047	1123	5,3	106611977	197
147	277003	BATTENBERG (EDER), ST.	5063	270	5,3	64743891	78
148	277001	ALLENDORF (EDER)	4450	230	5,2	41792487	106
149	172004	DIEBURG, ST.	12734	646	5,1	23602082	540
150	176007	NEU-ANSBACH	7518	387	5,1	36140465	208
151	179005	BRUCHKOEDEL, ST.	17842	917	5,1	29652952	602
152	183013	SCHLANGENBAD	5518	279	5,1	36490685	151
153	171004	BIRKENAU	9812	490	5,0	24565656	399
154	173003	BUETTELBOHN	10241	515	5,0	30011345	341
155	178006	ELZ	6863	341	5,0	16867169	407
156	179016	LANGENSELBOLD	10129	506	5,0	26251446	386
157	173013	TREBUR	10392	511	4,9	50139919	207
158	178016	WALDORF (WESTERWALD)	5153	243	4,7	29736515	173
159	185007	GEDERN, ST.	6761	320	4,7	75241901	90
160	275004	BIEDENKOPF, ST.	14613	689	4,7	90328749	162
161	177012	ESCHENBURG	9284	424	4,6	45711249	203
162	177025	LINDEN, ST.	10363	477	4,6	22786235	455
163	184009	HOMBERG (OHM), ST.	7446	345	4,6	88021771	85
164	177027	MITTENAAR	4866	218	4,5	35174697	138
165	273002	BEBRA, ST.	15425	696	4,5	93620757	165
166	171015	LINDENFELS, ST.	4721	210	4,4	21087650	224
167	172001	ALSBACH-HAEHNLEIN	6409	281	4,4	15781615	406
168	178018	WEILMUNSTER	9037	396	4,4	77107408	117
169	176012	WEHRHEIM	6899	294	4,3	38383648	180
170	274017	LOHFELDEN	11519	496	4,3	16489854	699
171	278016	WITZENHAUSEN, ST.	16948	722	4,3	126652885	134
172	171003	BIBLIS	8002	335	4,2	40434645	198
173	171019	RIMBACH	7991	338	4,2	23152449	345
174	177024	LICH, ST.	11165	471	4,2	77644358	144
175	178001	BESELICH	4669	197	4,2	31491043	148
176	185002	BUEDINGEN, ST.	16979	707	4,2	122835226	138
177	275013	LAHNTAL	5679	237	4,2	40474672	140
178	178007	HADAMAR, ST.	10617	439	4,1	40956274	259
179	178010	LOEHNBERG	4335	176	4,1	33823391	128
180	183008	KIEDRICH	3416	140	4,1	12343588	277

GEMEINDEN NACH DEM AUSLAENDERANTEIL AM 30.06.79

LFD. NR.	GEMEINDE- SCHLUESSELNR.	GEMEINDE	WOHNBE- VOELKERUNG AM 30.06.79	DARUNTER NICHTDEUTSCHE ANZAHL	V.H.	GEMARKUNGS- FLAECHE IN QM AM 01.01.79	EIN- WOHNER JE QKM
181	185015	NIDDA, ST.	16367	675	4,1	118337662	138
182	178003	CAMBERG, ST.	11344	449	4,0	54662703	208
183	179011	GRUENDAU	10507	422	4,0	67677279	155
184	184011	LAUTERBACH, ST.	14656	583	4,0	102004557	144
185	274015	KAUFUNGEN	10470	416	4,0	26093884	401
186	275019	STEFFENBERG	4157	166	4,0	24322032	171
187	171016	LORSCH, ST.	10700	412	3,9	25230815	424
188	179029	STEINAU AN DER STRASSE, ST.	10337	404	3,9	104724922	99
189	274020	NIESTETAL	10003	388	3,9	22185778	451
190	272019	POPPENHAUSEN (WASSERKUPPE)	2494	96	3,8	40760175	61
191	277013	HATZFELD (EDER), ST.	3345	126	3,8	58523018	57
192	177005	BRAUNFELS, ST.	9371	346	3,7	47102434	199
193	179004	BRACHTTAL	4606	171	3,7	30851358	149
194	181004	BROMBACHTAL	3114	116	3,7	20443909	152
195	171010	GROSS-ROHRHEIM	3429	122	3,6	19559990	175
196	274014	KARLSHAFEN, BAD, ST.	4420	161	3,6	14853419	298
197	275011	GLADENBACH, ST.	11076	402	3,6	72281773	153
198	277007	DIEMELSTADT, ST.	5734	206	3,6	82563184	69
199	171022	ZWINGENBERG, ST.	4914	170	3,5	5619612	874
200	178017	WEILBURG, ST.	12174	426	3,5	57342224	212
201	179008	FREIGERICHT	12622	444	3,5	33421550	378
202	185020	REICHELSCHEIM (WETTERAU), ST.	5771	203	3,5	27667274	209
203	274012	HOFGEISMAR, ST.	13432	466	3,5	86311913	156
204	275003	ANGELBURG	3556	125	3,5	16717270	213
205	177007	BUSECK	10566	362	3,4	38692118	273
206	177013	FERNWALD	5868	201	3,4	21579249	272
207	178011	MENGERSKIRCHEN	4577	156	3,4	30819134	149
208	181002	BRENSBACH	4344	149	3,4	23160856	188
209	181012	MOSSAUTAL	2178	75	3,4	48503115	45
210	185025	WOELLSTADT	4915	165	3,4	15384740	320
211	178014	SELTERS (TAUNUS)	6209	205	3,3	40449580	153
212	273009	HERSFELD, BAD, ST.	28297	921	3,3	73808922	383
213	275012	KIRCHHAIN, ST.	15324	507	3,3	90922555	169
214	171008	GORXHEIMERTAL	3869	122	3,2	10460505	370
215	179020	NIDDERAU, ST.	13554	428	3,2	46782827	290
216	273015	NIEDERLAULA	5312	168	3,2	64186628	83
217	274026	VELLMAR, ST.	15918	513	3,2	13958647	1140
218	272002	DIPPERZ	2541	78	3,1	30079926	84
219	276024	SPANGENBERG, ST.	6606	207	3,1	97697626	68
220	176013	WEILROD	5539	165	3,0	71205910	78
221	177014	GREIFENSTEIN	6524	196	3,0	67482206	97
222	274029	ZIERENBERG, ST.	6318	188	3,0	86572603	73
223	276001	BORKEN (HESSEN), ST.	14081	422	3,0	82264364	171
224	277004	BROMSKIRCHEN	1578	48	3,0	35254864	45
225	183016	WALDEMS	4400	126	2,9	36693171	120
226	184001	ALSFELD, ST.	17975	518	2,9	129687480	139
227	179017	LINSINGERICHT	8035	225	2,8	29824719	269
228	185004	ECHZELL	5199	148	2,8	37620637	138
229	185016	NIDDATAL, ST.	8127	224	2,8	40236205	202
230	273011	KIRCHHEIM	3893	110	2,8	50641830	77
231	273013	NENTERSHAUSEN	3521	98	2,8	57059845	62
232	274002	BAUNATAL, ST.	21114	589	2,8	38280994	552
233	274013	IMMENHAUSEN, ST.	6821	194	2,8	28543992	239
234	278002	ESCHWEGE, ST.	24262	680	2,8	63236390	384
235	278010	SONTRA, ST.	9213	258	2,8	111306024	83
236	172017	OTZBERG	5538	148	2,7	41935325	132
237	177020	HUNGEN, ST.	11842	317	2,7	86751947	137
238	179024	RONNEBURG	2675	73	2,7	14251767	188
239	184015	SCHLITZ, ST.	9375	251	2,7	142070586	66
240	185017	OBER-MOERLEN	4917	132	2,7	37639966	131
241	274005	EMSTAL	5951	161	2,7	38686169	154
242	177030	REISKIRCHEN	7821	200	2,6	44974614	174
243	179022	ORB, BAD, ST.	8271	214	2,6	47781623	173
244	276003	FELSBERG, ST.	11319	297	2,6	83281157	136
245	276005	FRITZLAR, ST.	15075	399	2,6	88789358	170
246	177015	GRUENBERG, ST.	11195	281	2,5	89263967	125
247	177019	HUETTENBERG	7966	201	2,5	40810904	195
248	183004	HEIDENROD	6109	152	2,5	95953122	64
249	183006	HUENSTETTEN	7177	178	2,5	50551953	142
250	276007	GUDENSBURG, ST.	7443	188	2,5	46492472	160
251	277010	FRANKENBERG (EDER), ST.	16120	402	2,5	124802286	129
252	171018	NECKARSTEINACH, ST.	3849	91	2,4	22059734	174
253	177023	LEUN, ST.	4569	108	2,4	28667734	159
254	183005	HOHENSTEIN	5737	136	2,4	63767962	90
255	278005	HESSISCH LICHTENAU, ST.	13741	324	2,4	105852368	130
256	178004	DORNBURG	7851	184	2,3	33204185	236
257	179012	HAMMERSBACH	3510	80	2,3	20148244	174
258	183009	LORCH, ST.	4594	107	2,3	54539889	84
259	185021	ROCKENBERG	3712	84	2,3	16143065	230
260	185024	WOELFERSHEIM	8027	184	2,3	43147986	186
261	272016	NEUHOF	10101	233	2,3	90266419	112
262	276010	JESBERG	2871	67	2,3	49776456	58
263	185018	ORTENBERG, ST.	7775	169	2,2	54720905	142
264	273018	ROTENBURG A.D. FULDA, ST.	14410	319	2,2	79790129	181
265	277011	GEMUENDEN (WOHRA), ST.	3603	80	2,2	58672590	61
266	177003	BIEBERTAL	9641	199	2,1	43916018	220
267	179025	SCHLUECHTERN, ST.	13821	293	2,1	113344570	122
268	274006	ESPENAU	4520	95	2,1	13593090	333
269	274023	SCHAUENBURG	9686	202	2,1	30719195	315
270	177006	BREITSCHEID	4420	87	2,0	31745482	139

GEMEINDEN NACH DEM AUSLAENDERANTEIL AM 30.06.79

LFD. NR.	GEMEINDE- SCHLUESSELNR.	GEMEINDE	WOHNBE- VÖGELKERUNG AM 30.06.79	DARUNTER NICHTDEUTSCHE ANZAHL	V.H.	GEMARKUNGS- FLÄCHE IN QM AM 01.01.79	EIN- WOHNER JE QKM
271	178005	ELBTAL	2023	40	2,0	11109868	182
272	178015	VILLMAR	6493	133	2,0	43096460	151
273	185005	FLORSTADT	7628	156	2,0	39602129	193
274	272005	EICHENZELL	7661	151	2,0	56023491	137
275	272018	PETERSBERG	12715	255	2,0	35513489	358
276	272021	SALZSCHLIRF, BAD	2504	50	2,0	13039442	192
277	274022	REINHARDSHAGEN	4512	90	2,0	12983801	348
278	172013	MODAUTAL	4389	85	1,9	31794200	138
279	272007	FLIEDEN	7615	146	1,9	49658202	153
280	276002	EDERMUENDE	6562	126	1,9	25822450	254
281	276025	WABERN	7611	146	1,9	51383093	148
282	277022	WILLINGEN (UPLAND)	6184	119	1,9	80191388	77
283	171014	LAUTERTAL	6848	120	1,8	30760846	223
284	177032	SIEGBACH	2932	52	1,8	29077322	101
285	178002	BRECHEN	6147	110	1,8	24868056	247
286	179002	BIEBERGEMUEND	6896	127	1,8	78533744	88
287	185013	MUENZENBERG, ST.	4690	85	1,8	31640799	148
288	185019	RANSTADT	3879	68	1,8	34183853	113
289	272013	HUENFELD, ST.	13939	251	1,8	119773910	116
290	274007	FULDABRUECK	8709	154	1,8	17852064	488
291	171001	ABTSTEINACH	2109	36	1,7	11031205	191
292	171006	EINHAUSEN	4672	81	1,7	26666563	175
293	178008	HUENFELDEN	8329	143	1,7	62699058	133
294	178013	RUNKEL, ST.	8552	147	1,7	43736381	196
295	272008	GERSFELD (RHOEN), ST.	5868	99	1,7	89364546	66
296	273007	HAUNETAL	3197	55	1,7	54907187	58
297	274008	FULDATAL	12656	213	1,7	33635437	376
298	276009	HOMBERG (EFZE), ST.	14440	244	1,7	99927600	145
299	276019	OBERAULA	3381	57	1,7	43892147	77
300	276027	ZWESTEN	3100	53	1,7	39382992	79
301	181006	FRAENKISCH-CRUMBACH	2601	41	1,6	16093777	162
302	272006	EITERFELD	7071	115	1,6	89832076	79
303	272015	KUENZELL	12614	208	1,6	30268961	417
304	274028	WOLFHAGEN, ST.	12189	198	1,6	111790112	109
305	275021	WETTER (HESSEN), ST.	8661	139	1,6	104575855	83
306	277019	VOLKMAREN, ST.	6565	107	1,6	67465875	97
307	177031	SCHOEFFENGROEND	5378	80	1,5	34065360	158
308	177036	WALDSOLMS	4076	60	1,5	44549779	91
309	179015	JOSSGRUND	3317	51	1,5	50718100	65
310	184014	ROMROD, ST.	2826	43	1,5	54424562	52
311	185008	GLAUBURG	2942	45	1,5	12664739	232
312	273004	CORNBERG	1853	28	1,5	23334700	79
313	274024	SOEHRWALD	4500	68	1,5	58951569	76
314	275006	COELBE	6152	94	1,5	26665091	231
315	275008	EBSDORFERGRUND	7868	118	1,5	72854138	108
316	276018	NIEDENSTEIN, ST.	4488	69	1,5	30621710	147
317	276022	SCHWALMSTADT, ST.	17818	261	1,5	84744304	210
318	277008	EDERTAL	6216	95	1,5	115723993	54
319	277012	HAINA (KLOSTER)	4486	69	1,5	91311190	49
320	277020	WALDECK, ST.	7038	108	1,5	115736557	61
321	278011	SODDEN-ALLENDORF, BAD, ST.	9617	146	1,5	74114012	130
322	179027	SINTTAL	9452	130	1,4	111873047	84
323	181014	ROTHENBERG	2287	32	1,4	30471369	75
324	272010	HILDERS	4721	65	1,4	70387251	67
325	273017	RONSHAUSEN	2603	36	1,4	37653582	69
326	274001	AHNATAL	7144	101	1,4	18059023	396
327	274009	GREBENSTEIN, ST.	5714	78	1,4	49809510	115
328	278008	NEU-EICHENBERG	1903	27	1,4	27530042	69
329	177029	RABENAU	5085	64	1,3	43400987	117
330	184005	GEMUENDEN (FELDA)	2960	37	1,3	54996753	54
331	184007	GREBENHAIN	4787	62	1,3	91632972	52
332	184016	SCHOTTEN, ST.	9673	124	1,3	133538610	72
333	272001	BURGHAIN	5687	75	1,3	65052728	87
334	273003	BREITENBACH A.HERZBERG	1880	24	1,3	42101565	45
335	274027	WAHLBURG	3270	42	1,3	11427655	286
336	275009	ENOBACH, BAD	8106	109	1,3	39841693	203
337	276012	KOERLE	2411	32	1,3	17491477	138
338	276017	NEUKIRCHEN, ST.	6747	85	1,3	66289485	102
339	277018	VOEHL	5630	72	1,3	98796542	57
340	278001	BERKATAL	1964	25	1,3	19565220	100
341	172007	FISCHBACHTAL	2269	28	1,2	13268756	171
342	177004	BISCHOFFEN	3096	38	1,2	35371053	88
343	184019	WARTENBERG	3509	42	1,2	39543872	89
344	277017	TWISTETAL	4537	55	1,2	74003919	61
345	278003	GROSSALMERODE, ST.	7738	94	1,2	37623608	206
346	273006	HAUNECK	3218	35	1,1	17746322	181
347	273012	LUDWIGSAU	5832	66	1,1	111906704	52
348	274011	HELSA	5874	65	1,1	25731487	228
349	276023	SCHWARZENBORN, ST.	1323	15	1,1	26930091	49
350	278007	HEISSNER	3748	43	1,1	44807255	84
351	278014	WEHRETTAL	5275	58	1,1	38919057	136
352	184013	MUECKE	8738	86	1,0	86237944	101
353	276015	MORSCHEN	3889	38	1,0	47939057	81
354	276016	NEUNTAL	3510	34	1,0	38648161	91
355	277006	DIEMELSEE	5013	48	1,0	121705828	41
356	178019	WEINBACH	4504	39	0,9	37656171	120
357	179003	BIRSTEIN	5695	51	0,9	86626510	66
358	181015	SENSBACHTAL	1074	10	0,9	33934781	32
359	184003	FELDTAL	3016	28	0,9	55688725	54
360	184006	GREBENAU, ST.	2871	26	0,9	55376815	52

GEMEINDEN NACH DEM AUSLAENDERANTEIL AM 30.06.79

LFD. NR.	GEMEINDE- SCHLUESSELNR.	GEMEINDE	WOHNBE- VÖELKERUNG AM 30.06.79	DARUNTER NICHTDEUTSCHE ANZAHL	V.H.	GEMARKUNGS- FLÄCHE IN QM AM 01.01.79	EIN- WOHNER JE QKM
361	184010	KIRTDORF, ST.	3224	30	0,9	79879216	40
362	184018	ULRICHSTEIN, ST.	3235	29	0,9	65613940	49
363	185011	KEFENROD	2412	21	0,9	30665441	79
364	272011	HOFBIEBER	5028	44	0,9	87181773	58
365	272017	NUESTTAL	2476	23	0,9	45518668	54
366	272022	TANN (RHOEN), ST.	5031	45	0,9	60443906	83
367	273008	HERINGEN(WERRA), ST.	9318	84	0,9	61210817	152
368	274010	HABICHTSWALD	4370	40	0,9	28148619	155
369	278006	MEINHARD	5908	55	0,9	39627810	149
370	278013	WANFRIED, ST.	5197	49	0,9	46894490	111
371	177001	ALLENDORF (LUMDA), ST.	3512	27	0,8	22009015	160
372	179007	FLOERSBACHTAL	2311	19	0,8	52109472	44
373	184008	HERBSTEIN, ST.	4604	39	0,8	79991228	58
374	272009	GROSSENLUEDER	7292	58	0,8	73926976	99
375	272014	KALBACH	5387	41	0,8	70704961	76
376	273016	PHILIPPSTHAL (WERRA)	5086	42	0,8	21311957	239
377	273020	WILDECK	5723	45	0,8	39869511	144
378	274004	CALDEN	6575	53	0,8	54854943	120
379	275014	LOHRA	4979	40	0,8	49081506	101
380	275020	WEIMAR	5995	50	0,8	47060777	127
381	277005	BURGWARD	4613	39	0,8	41301357	112
382	277016	ROSENTHAL, ST.	2075	17	0,8	51538263	40
383	273001	ALHEIM	4581	33	0,7	63845483	72
384	274018	NAUMBURG, ST.	4863	32	0,7	66187986	73
385	275010	FRONHAUSEN	3637	27	0,7	27888686	130
386	276008	GUXHAGEN	4359	30	0,7	26270431	166
387	178012	MERENBERG	2398	15	0,6	23094910	104
388	184002	ANTRIFTTAL	2014	13	0,6	26588461	76
389	273005	FRIEDEWALD	2512	14	0,6	39625473	63
390	273019	SCHENKLENGSFELD	4591	28	0,6	63705193	72
391	275022	WOHRATAL	2176	12	0,6	30666098	71
392	276013	MALSFELD	4003	26	0,6	34487237	116
393	276026	WILLINGSHAUSEN	5114	29	0,6	59933090	85
394	277015	LICHTENFELS, ST.	4404	26	0,6	96725501	46
395	278004	HERLESHAUSEN	3227	19	0,6	59833235	54
396	278015	WEISSENBORN	1237	7	0,6	15605022	79
397	177018	HOHENAHR	4140	21	0,5	45659510	91
398	272012	HOSENFELD	3909	19	0,5	50713252	77
399	274025	TRENDELBURG, ST.	5746	30	0,5	69337126	83
400	276011	KNUELLWALD	5217	26	0,5	100549118	52
401	184012	LAUTERTAL	2531	9	0,4	53607244	47
402	184017	SCHWALMTAL	3229	12	0,4	54375398	59
403	272020	RASDORF	1599	6	0,4	30060368	53
404	274003	BREUNA	3610	13	0,4	40468057	89
405	274021	OBBERWESER	3594	14	0,4	41160387	87
406	275002	AMOENEBURG, ST.	4643	17	0,4	43951047	106
407	275016	MUENCHHAUSEN	3502	13	0,4	41543919	84
408	275018	RAUSCHENBERG, ST.	4259	18	0,4	67324294	63
409	276020	OTTRAU	2454	9	0,4	48496684	51
410	277009	FRANKENAU, ST.	3071	13	0,4	57309772	54
411	272003	EBERSBURG	3716	13	0,3	37066027	100
412	273010	HOHENRODA	3629	12	0,3	35743076	102
413	273014	NEUENSTEIN	3010	10	0,3	64842088	46
414	274016	LIEBENAU, ST.	3599	11	0,3	48853594	74
415	276004	FRIELEDORF	7482	26	0,3	85822785	87
416	278012	WALDKAPPEL, ST.	5285	16	0,3	96469649	55
417	184004	FREIENSTEINAU	3198	6	0,2	65666383	49
418	272004	EHRENBERG (RHOEN)	2669	6	0,2	40833495	65
419	276006	GILSERBERG	3207	8	0,2	61569376	52
420	278009	RINGGAU	3713	9	0,2	66484986	56
421	274019	NIESTE	1494	1	0,1	4048520	369
422	276021	SCHRECKSBACH	3131	3	0,1	36604623	86
423	179200	GUTSBEZIRK SPESSART	0	0	0,0	89201453	0
424	274200	GUTSBEZIRK REINHARDSWALD	4	0	0,0	182689682	0
425	278200	GUTSBEZIRK KAUFUNGER WALD	0	0	0,0	50317522	0

GEMEINDEN NACH DER BEVOELKERUNGSDICHTE AM 30.06.79

LFD. NR.	GEMEINDE- SCHLUESSELNR.	GEMEINDE	WOHNBE- VOELKERUNG AM 30.06.79	DARUNTER NICHTDEUTSCHE ANZAHL	V.H.	GEMARKUNGS- FLAECHE IN QM AM 01.01.79	EIN- WOHNER JE QKM
1	112000	FRANKFURT AM MAIN, ST.	629041	116841	18,6	248860012	2528
2	115000	OFFENBACH AM MAIN, ST.	111163	18493	16,6	45243023	2457
3	180010	SCHWALBACH AM TAUNUS, ST.	15089	1304	8,6	6475274	2329
4	176010	STEINBACH (TAUNUS), ST.	9913	701	7,1	4403480	2253
5	212000	KASSEL, ST.	196509	13621	6,9	106953779	1837
6	182005	OBERTSHAUSEN	20534	2925	14,2	13561725	1514
7	180011	SODEN AM TAUNUS, BAD, ST.	18516	2005	10,8	12445863	1487
8	180004	HATTERSHEIM AM MAIN, ST.	23457	3398	14,5	15811181	1484
9	182010	NEU-ISENBURG, ST.	35996	4400	12,2	24290548	1482
10	180002	ESCHBORN, ST.	17696	1850	10,5	12144268	1458
11	173002	BISCHOFSHAIM	12154	1677	13,8	9014743	1349
12	116000	WIESBADEN, LANDESH.-ST.	272150	27677	10,2	204014535	1334
13	180008	KRIETEL	8994	1025	11,4	6757704	1330
14	182009	MUEHLHEIM AM MAIN, ST.	24331	2598	10,7	20736053	1173
15	274026	VELLMAR, ST.	15918	513	3,2	13958647	1140
16	111000	DARMSTADT, ST.	138290	12815	9,3	122376864	1130
17	182001	DIETZENBACH, ST.	24394	3149	12,9	21673876	1126
18	179018	MAINTAL, ST.	36301	4283	11,8	32398431	1120
19	173005	GINSHEIM-GUSTAVSBURG	15554	2016	13,0	13956279	1114
20	179013	HANAU, ST.	85740	12834	15,0	76946004	1114
21	173011	RUESSEL SHEIM, ST.	63230	12865	20,3	58353102	1084
22	180009	LIEDERBACH	6680	711	10,6	6202057	1077
23	185023	VILBEL, BAD, ST.	25788	2186	8,5	25645236	1005
24	182007	LANGEN, ST.	29226	3105	10,6	29116412	1004
25	176004	HOMBURG V.D. HOEHE, BAD, ST.	50900	5480	10,8	51134229	996
26	172008	GRIESHEIM, ST.	20277	2728	13,5	21396435	948
27	173009	RAUNHEIM, ST.	11885	1818	15,3	12605790	943
28	176006	KRONBERG IM TAUNUS, ST.	17491	1341	7,7	18624248	939
29	173007	KELSTERBACH, ST.	14059	3193	22,7	15325418	917
30	182006	HEUSENSTAMM, ST.	16902	1251	7,4	18500690	914
31	180007	KELKHEIM (TAUNUS), ST.	26938	2289	8,5	30760176	876
32	171022	ZWINGENBERG, ST.	4914	170	3,5	5619612	874
33	176008	OBERRUSEL (TAUNUS), ST.	39374	3817	9,7	45369221	868
34	179010	GROSSKROTZENBURG	6332	436	6,9	7442992	851
35	182004	HAINBURG	13227	1096	8,3	15938166	830
36	185014	NAUHEIM, BAD, ST.	26563	2284	8,6	32541320	816
37	180012	SULZBACH (TAUNUS)	6379	502	7,9	7847539	813
38	172006	ERZHAUSEN	5852	586	10,0	7407229	790
39	180005	HOCHHEIM AM MAIN, ST.	15066	856	5,7	19428437	775
40	183017	WALLUF	5217	298	5,7	6740715	774
41	182002	DRIEICH, ST.	39640	4153	10,5	53346498	743
42	180003	FLOERSHEIM AM MAIN, ST.	16465	1666	10,1	22963271	717
43	176001	FRIEDRICHSDOEF, ST.	21527	1700	7,9	30162839	714
44	182012	ROEDERMARK	21401	1887	8,8	30013414	713
45	274017	LOHFELDEN	11519	496	4,3	16489854	699
46	173008	NAUHEIM	9424	1147	12,2	13771972	684
47	117000	LAHN, ST.	153641	10921	7,1	225570401	681
48	173014	MOERFELDEN-WALLDOEF, ST.	29476	4420	15,0	44158951	667
49	176005	KOENIGSTEIN IM TAUNUS, ST.	16658	1862	11,2	25065255	664
50	179023	RODENBACH	10851	571	5,3	16714830	649
51	178009	LIMBURG A.D. LAHN, ST.	28517	1624	5,7	45138202	632
52	171020	VIERNHEIM, ST.	29592	3282	11,1	48408118	611
53	179005	BRUCHKOEDEL, ST.	17842	917	5,1	29652992	602
54	275015	MARBURG, UNIV.-STADT	73858	4067	5,5	123939279	596
55	180006	HOFHEIM AM TAUNUS, ST.	33142	2136	6,4	57366563	578
56	182003	EGELSBACH	8444	576	6,8	14807549	570
57	171002	BENSHEIM, ST.	32913	2178	6,6	57855221	569
58	179006	ERLENSEE	10561	978	9,3	18592439	568
59	172022	SEEHEIM-JUGENHEIM	15572	877	5,6	27962826	557
60	182013	SELIGENSTADT, ST.	17060	1220	7,2	30830331	553
61	274002	BAUNATAL, ST.	21114	589	2,8	38280994	552
62	272023	FULDA, ST.	57102	3776	6,6	104027877	549
63	172019	REINHEIM, ST.	15155	906	6,0	27704904	547
64	172018	PFUNGSTADT, ST.	23240	2206	9,5	42525837	546
65	172004	DIEBURG, ST.	12734	646	5,1	23602082	540
66	182011	RODGAU	34368	2763	8,0	65042810	528
67	172020	ROSSDOEF	10827	741	6,8	20600939	526
68	172023	WEITERSTADT	18073	2126	11,8	34397392	525
69	172015	MUENSTER	10767	703	6,5	20783079	518
70	172011	GROSS-ZIMMERN	10646	1313	12,3	20766513	513
71	172014	MUEHLTAL	12403	729	5,9	25331463	490
72	274007	FULDA BRUECK	8709	154	1,8	17852064	488
73	185006	FRIEDBERG (HESSEN), ST.	24268	1571	6,5	50179796	484
74	179021	NIEDERDOEFELDEN	3151	243	7,7	6552413	481
75	179026	SCHOENECK	10223	828	8,1	21494261	476
76	172003	BICKENBACH	4414	327	7,4	9286730	475
77	180001	EPPSTEIN, ST.	11454	776	6,8	24198332	473
78	171011	HEPPENHEIM (BERGSTR.), ST.	23980	1566	6,5	52119704	460
79	177025	LINDEN, ST.	10363	477	4,6	22786235	455
80	179019	NEUBERG	4779	284	5,9	10541010	453
81	274020	NIESTETAL	10003	388	3,9	22185778	451
82	171013	LAMPERTHEIM, ST.	31352	2125	6,8	71993902	436
83	171016	LORSCH, ST.	10700	412	3,9	25230815	424
84	272015	KUENZELL	12614	208	1,6	30268961	417
85	171005	BUERSTADT, ST.	14316	759	5,3	34467369	415
86	178006	ELZ	6863	341	5,0	16867169	407
87	172001	ALSBACH-HAEHNLEIN	6409	281	4,4	15781615	406
88	185010	KARBEN, ST.	17826	1074	6,0	43954811	406
89	179009	GELNHAUSEN, ST.	18213	1118	6,1	45203519	403
90	274015	KAUFUNGEN	10470	416	4,0	26093884	401

GEMEINDEN NACH DER BEVOELKERUNGSDICHTE AM 30.06.79

LFD. NR.	GEMEINDE- SCHLUESSELNR.	GEMEINDE	WOHNBE- VOELKERUNG AM 30.06.79	DARUNTER NICHTDEUTSCHE ANZAHL	V.H.	GEMARKUNGS- FLAECHE IN QM AM 01.01.79	EIN- WOHNER JE QKM
91	171004	BIRKENAU	9812	490	5,0	24565696	399
92	274001	AHNATAL	7144	101	1,4	18059023	396
93	172005	EPPERSTHAUSEN	5133	391	7,6	13085594	392
94	177026	LOLLAR, ST.	8544	1311	15,3	21892153	390
95	173006	GROSS-GERAU, ST.	21016	2739	13,0	54454375	386
96	179016	LANGENSELBOLD	10129	506	5,0	26251446	386
97	278002	ESCHWEGE, ST.	24262	680	2,8	63236350	384
98	273009	HERSFELD, BAD, ST.	28297	921	3,3	73808922	383
99	183015	TAUNUSSTEIN, ST.	25398	1702	6,7	67004021	379
100	179008	FREIGERICHT	12622	444	3,5	33421550	378
101	182008	MAINHAUSEN	6760	415	6,1	17873811	378
102	274008	FULDATAL	12656	213	1,7	33635437	376
103	177034	SOLMS, ST.	12645	672	5,3	34028681	372
104	171008	GORXHEIMERTAL	3869	122	3,2	10460505	370
105	274019	NIESTE	1494	1	0,1	4048520	369
106	272018	PETERSBERG	12715	255	2,0	35513489	358
107	179014	HASSELROTH	6750	569	8,4	18922397	357
108	177028	POHLHEIM, ST.	13490	846	6,3	37997121	355
109	274022	REINHARDSHAGEN	4512	90	2,0	12983801	348
110	171019	RIMBACH	7991	338	4,2	23152449	345
111	173003	BUETTELBOHN	10241	515	5,0	30011345	341
112	177017	HERBORN, ST.	21442	1396	6,5	63754722	336
113	183002	ELTVILLE AM RHEIN, ST.	15571	848	5,4	46773793	333
114	274006	ESPEAU	4520	95	2,1	13593090	333
115	177033	SINN	6131	335	5,5	18681427	328
116	185025	WOELLSTADT	4915	165	3,4	15384740	320
117	173001	BIEBESHEIM	5897	593	10,1	18684135	316
118	185012	LIMESHAHN	3941	230	5,8	12513187	315
119	274023	SCHAUENBURG	9686	202	2,1	30719195	315
120	183010	NIEDERNHAUSEN	10857	585	5,4	35246841	308
121	171017	MOERLENBACH	8333	581	7,0	27196046	306
122	172016	OBER-RAMSTADT, ST.	12832	1203	9,4	41884080	306
123	274014	KARLSHAFEN, BAD, ST.	4420	161	3,6	14853419	298
124	183003	GEISENHEIM, ST.	11895	671	5,6	40338105	295
125	179020	NIDDERAU, ST.	13554	428	3,2	46782827	290
126	274027	WAHLSBURG	3270	42	1,3	11427655	286
127	185001	ALTENSTADT	8531	476	5,6	30068271	284
128	177009	DILLENBURG, ST.	23709	1250	5,3	83838590	283
129	183008	KIEDRICH	3416	140	4,1	12343588	277
130	177007	BUSECK	10566	362	3,4	38692118	273
131	177013	FERNWALD	5868	201	3,4	21579249	272
132	179017	LINSENGERICHT	8035	225	2,8	29824719	269
133	181008	HOECHST I. ODW.	8203	750	9,1	30519807	269
134	177002	ASSLAR, ST.	11337	892	7,9	43493027	261
135	178007	HADAMAR, ST.	10617	439	4,1	40956274	259
136	177035	STAUFENBERG, ST.	7228	462	6,4	28109237	257
137	275001	STADTALLENDORF, ST.	20134	3761	18,7	78301633	257
138	276002	EDERMUENDE	6562	126	1,9	25822450	254
139	173012	STOCKSTADT AM RHEIN	4626	418	9,0	18729974	247
140	178002	BRECHEN	6147	110	1,8	24868056	247
141	171007	FUERTH	9330	582	6,2	38413588	243
142	273016	PHILIPPSTHAL (WERRA)	5086	42	0,8	21311957	239
143	274013	IMMENHAUSEN, ST.	6821	194	2,8	28543992	239
144	178004	DORNBURG	7851	184	2,3	33204185	236
145	173010	RIEDSTADT	17308	1069	6,2	73755052	235
146	185008	GLAUBURG	2942	45	1,5	12664739	232
147	172021	SCHAAFHEIM	7441	454	6,1	32176284	231
148	275006	COELBE	6152	94	1,5	26665091	231
149	185021	ROCKENBERG	3712	84	2,3	16143065	230
150	172012	MESSER	3355	202	6,0	14698415	228
151	274011	HEL SA	5874	65	1,1	25731487	228
152	171015	LINDENFELS, ST.	4721	210	4,4	21087650	224
153	171014	LAUTERTAL	6848	120	1,8	30760846	223
154	183007	IDSTEIN, ST.	17770	1552	8,7	79583753	223
155	183014	SCHWALBACH, BAD, ST.	8967	656	7,3	40276859	223
156	177003	BIEBERTAL	9641	199	2,1	43916018	220
157	181003	BREUBERG, ST.	6635	1099	16,6	30762574	216
158	172010	GROSS-UMSTADT, ST.	18506	1723	9,3	86800377	213
159	275003	ANGELBURG	3556	125	3,5	16717270	213
160	178017	WEILBURG, ST.	12174	426	3,5	57342224	212
161	172009	GROSS-BIEBERAU, ST.	3834	262	6,6	18271101	210
162	276022	SCHWALMSTADT, ST.	17818	251	1,5	84744304	210
163	172002	BABENHAUSEN, ST.	13977	1952	14,0	66855371	209
164	185020	REICHELSCHEIM (WETTERAU), ST.	5771	203	3,5	27667274	209
165	276014	MELSUNGEN, ST.	13214	710	5,4	63099299	209
166	176007	NEU-ANSPACH	7518	387	5,1	36140465	208
167	178003	CAMBERG, ST.	11344	449	4,0	54662703	208
168	173013	TREBUR	10392	511	4,9	50139919	207
169	278003	GROSSALMERODE, ST.	7738	94	1,2	37623608	206
170	185022	ROSBACH V.D. HOEHE, ST.	9269	710	7,7	45326176	204
171	176009	SCHMITTEN	7203	483	6,7	35497367	203
172	177012	ESCHENBURG	9284	424	4,6	45711249	203
173	275009	ENDBACH, BAD	8106	109	1,3	39841693	203
174	185016	NIDDATAL, ST.	8127	224	2,8	40236255	202
175	179030	WAECHTERSACH, ST.	10191	673	6,6	50734594	201
176	173004	GERNSHEIM, ST.	8016	485	6,1	40107995	200
177	183012	RUEDESHEIM AM RHEIN, ST.	10302	804	7,8	51569036	200
178	177005	BRAUNFELS, ST.	9371	346	3,7	47102434	199
179	171003	BIBLIS	8002	335	4,2	40434645	198
180	185003	BUTZBACH, ST.	21047	1123	5,3	106611977	197

GEMEINDEN NACH DER BEVOELKERUNGSDICHTE AM 30.06.79

LFD. NR.	GEMEINDE- SCHLUESSELNR.	GEMEINDE	WOHNBE- VOELKERUNG AM 30.06.79	DARUNTER NICHTDEUTSCHE ANZAHL	V.H.	GEMARKUNGS- FLAECHE IN QM AM 01.01.79	EIN- WOHNER JE QKM
181	178013	RUNKEL, ST.	8552	147	1,7	43736381	196
182	177019	HUETTENBERG	7966	201	2,5	40810904	195
183	185005	FLORSTADT	7628	156	2,0	39602129	193
184	177011	EHRINGSHAUSEN	8720	770	8,8	45460753	192
185	272021	SALZSCHLIRF, BAD	2504	50	2,0	13039442	192
186	171001	ABTSTEINACH	2109	36	1,7	11031205	191
187	179028	SODEN-SALMUENSTER, BAD, ST.	11202	860	7,7	58596761	191
188	183001	AARBERGEN	6429	874	13,6	33939342	189
189	179024	RONNEBURG	2675	73	2,7	14251767	188
190	181002	BRENSBACH	4344	149	3,4	23160856	188
191	176002	GLASHUETTEN	5039	420	8,3	27074931	186
192	185024	WOELFERSHEIM	8027	184	2,3	43147986	186
193	176011	USINGEN, ST.	10265	579	5,6	55859407	184
194	183011	OESTRICH-WINKEL, ST.	10914	712	6,5	59512212	183
195	277014	KORBACH, ST.	22740	1264	5,6	123977946	183
196	179005	ELBTAL	2023	40	2,0	11109868	182
197	273006	HAUNECK	3218	35	1,1	17746322	181
198	273018	ROTENBURG A.D.FULDA, ST.	14410	319	2,2	79790129	181
199	176012	WEHRHEIM	6899	294	4,3	38383648	180
200	177021	LANGGOENS	9318	545	5,8	52719076	177
201	171006	EINHAUSEN	4672	81	1,7	26666563	175
202	171010	GROSS-ROHRHEIM	3429	122	3,6	19559990	175
203	171018	NECKARSTEINACH, ST.	3849	91	2,4	22059734	174
204	177030	REISKIRCHEN	7821	200	2,6	44974614	174
205	179012	HAMMERSBACH	3510	80	2,3	20148244	174
206	178016	WALDBRUNN (WESTERWALD)	5153	243	4,7	29736515	173
207	179022	ORB, BAD, ST.	8271	214	2,6	47781623	173
208	181005	ERBACH, ST.	10614	926	8,7	61535414	172
209	181009	KOENIG, BAD	8014	476	5,9	46718799	172
210	172007	FISCHBACHTAL	2269	28	1,2	13268756	171
211	275019	STEFFENBERG	4157	166	4,0	24322032	171
212	276001	BORKEN (HESSEN), ST.	14081	422	3,0	82264364	171
213	185009	HIRZENHAIN	2728	267	9,8	16088601	170
214	276005	FRITZLAR, ST.	15075	399	2,6	88789358	170
215	275012	KIRCHHAIN, ST.	15324	507	3,3	90922555	169
216	177016	HAIGER, ST.	17884	1288	7,2	106646060	168
217	276008	GUXHAGEN	4359	30	0,7	26270431	166
218	273002	BEBRA, ST.	15425	696	4,5	93620757	165
219	177008	DIETZHOELZTAL	6115	364	6,0	37444841	163
220	181006	FRAENKISCH-CRUMBACH	2601	41	1,6	16093777	162
221	181010	LUETZELBACH	5744	307	5,3	35458869	162
222	275004	BIEDENKOPF, ST.	14613	689	4,7	90328749	162
223	275007	DAUTPHETAL	11581	940	8,1	72037160	161
224	177001	ALLENDORF (LUMDA), ST.	3512	27	0,8	22009015	160
225	276007	GUDENSBURG, ST.	7443	188	2,5	46492472	160
226	177023	LEUN, ST.	4569	108	2,4	28667734	159
227	181011	MICHELSTADT, ST.	13832	1091	7,9	86972473	159
228	177031	SCHOEFFENGROEND	5378	80	1,5	34065360	158
229	274012	HOFGEISMAR, ST.	13432	466	3,5	86311913	156
230	179011	GRUENDAU	10507	422	4,0	67677279	155
231	274010	HABICHTSWALD	4370	40	0,9	28148619	155
232	274005	EMSTAL	5951	161	2,7	38686169	154
233	178014	SELTERS (TAUNUS)	6209	205	3,3	40449580	153
234	272007	FLIEDEN	7615	146	1,9	49658202	153
235	275011	GLADENBACH, ST.	11076	402	3,6	72281773	153
236	181004	BROMBACHTAL	3114	116	3,7	20443909	152
237	273008	HERINGEN(WERRA), ST.	9318	84	0,9	61210817	152
238	178015	VILLMAR	6493	133	2,0	43096460	151
239	183013	SCHLANGENBAD	5518	279	5,1	36490685	151
240	178011	MENGERSKIRCHEN	4577	156	3,4	30819134	149
241	179004	BRACHTTAL	4606	171	3,7	30851358	149
242	275017	NEUSTADT (HESSEN), ST.	8468	734	8,7	56874308	149
243	278006	MEINHARD	5908	55	0,9	39627810	149
244	178001	BESELICH	4669	197	4,2	31491043	148
245	185013	MUENZENBERG, ST.	4690	85	1,8	31640799	148
246	276025	WABERN	7611	146	1,9	51383093	148
247	276018	NIEDENSTEIN, ST.	4488	69	1,5	30621710	147
248	276009	HOMBERG (EFZE), ST.	14440	244	1,7	99927600	145
249	177024	LICH, ST.	11165	471	4,2	77644358	144
250	184011	LAUTERBACH, ST.	14656	583	4,0	102004557	144
251	273020	WILDECK	5723	45	0,8	39869511	144
252	183006	HUENSTETTEN	7177	178	2,5	50551953	142
253	185018	ORTENBERG, ST.	7775	169	2,2	54720905	142
254	171021	WALD-MICHELBACH	10489	709	6,8	74349856	141
255	275013	LAHNTAL	5679	237	4,2	40474672	140
256	177006	BREITSCHEID	4420	87	2,0	31745482	139
257	184001	ALSFELD, ST.	17975	518	2,9	129687480	139
258	275005	BREIDENBACH	6247	580	9,3	44846163	139
259	172013	MODAUTAL	4389	85	1,9	31794200	138
260	177027	MITTENAAR	4866	218	4,5	35174697	138
261	185002	BUEDINGEN, ST.	16979	707	4,2	122835226	138
262	185004	ECHZELL	5199	148	2,8	37620637	138
263	185015	NIDDA, ST.	16367	675	4,1	118337662	138
264	276012	KOERLE	2411	32	1,3	17491477	138
265	177020	HUNGEN, ST.	11842	317	2,7	86751947	137
266	272005	EICHENZELL	7661	151	2,0	56023491	137
267	276003	FELSBERG, ST.	11319	297	2,6	83281157	136
268	278014	WEHRETAAL	5275	58	1,1	38919097	136
269	278016	WITZENHAUSEN, ST.	16948	722	4,3	126692885	134
270	178008	HUENFELDEN	8329	143	1,7	62699058	133

GEMEINDEN NACH DER BEVOELKERUNGSDICHTE AM 30.06.79

LFD. NR.	GEMEINDE- SCHLUESSELNR.	GEMEINDE	WOHNBE- VOELKERUNG AM 30.06.79	DARUNTER NICHTDEUTSCHE ANZAHL	V.H.	GEMARKUNGS- FLAECHE IN QM AM 01.01.79	EIN- WOHNER JE QKM
271	172017	OTZBERG	5538	148	2,7	41935325	132
272	185017	OBBER-MOERLEN	4917	132	2,7	37639966	131
273	171009	GRASELLENBACH	2967	206	6,9	22873935	130
274	171012	HIRSCHHORN (NECKAR), ST.	4026	397	9,9	30864285	130
275	275010	FRONHAUSEN	3637	27	0,7	27888686	130
276	278005	HESSISCH LICHTENAU, ST.	13741	324	2,4	105852368	130
277	278011	SODDEN-ALLENDORF, BAD, ST.	9617	146	1,5	74114012	130
278	277010	FRANKENBERG (EDER), ST.	16120	402	2,5	124802286	129
279	178010	LOEHNBERG	4335	176	4,1	33823391	128
280	277021	WILDUNGEN, BAD, ST.	15425	979	6,3	120078013	128
281	275020	WEIMAR	5995	50	0,8	47060777	127
282	277002	AROLSEN, ST.	16089	1375	8,5	126317430	127
283	177015	GRUENBERG, ST.	11195	281	2,5	89263967	125
284	181013	REICHELNSHEIM (ODENWALD)	7246	549	7,6	58205514	124
285	179025	SCHLUECHTERN, ST.	13821	293	2,1	113344570	122
286	178019	WEINBACH	4504	39	0,9	37656171	120
287	183016	WALDEMS	4400	126	2,9	36693171	120
288	274004	CALDEN	6575	53	0,8	54854943	120
289	177029	RABENAU	5085	64	1,3	43400987	117
290	178018	WEILMUNSTER	9037	396	4,4	77107408	117
291	272013	HUENFELD, ST.	13939	251	1,8	119773910	116
292	276013	MALSFELD	4003	26	0,6	34487237	116
293	274009	GREBENSTEIN, ST.	5714	78	1,4	49809510	115
294	185019	RANSTADT	3879	68	1,8	34183853	113
295	272016	NEUHOF	10101	233	2,3	90266419	112
296	277005	BURGWARD	4613	39	0,8	41301357	112
297	278013	WANFRIED, ST.	5197	49	0,9	46894490	111
298	274028	WOLFHAGEN, ST.	12189	198	1,6	111790112	109
299	275008	EBSDORFERGRUND	7868	118	1,5	72854138	108
300	275002	AMONENBURG, ST.	4643	17	0,4	43951047	106
301	277001	ALLENDORF (EDER)	4450	230	5,2	41792487	106
302	178012	MERENBERG	2398	15	0,6	23094910	104
303	273010	HOHENRODA	3629	12	0,3	35743076	102
304	276017	NEUKIRCHEN, ST.	6747	85	1,3	66289485	102
305	177032	SIEGBACH	2932	52	1,8	29077322	101
306	184013	MUECKE	8738	86	1,0	86237944	101
307	275014	LOHRA	4979	40	0,8	49081506	101
308	272003	EBERSBURG	3716	13	0,3	37066027	100
309	278001	BERKATAL	1964	25	1,3	19565220	100
310	179029	STEINAU AN DER STRASSE, ST.	10337	404	3,9	104724922	99
311	272009	GROSSENLUEDER	7292	58	0,8	73926976	99
312	177010	DRIEDORF	4606	377	8,2	47539861	97
313	177014	GREIFENSTEIN	6524	196	3,0	67482206	97
314	277019	VOLKMARSSEN, ST.	6565	107	1,6	67465875	97
315	177022	LAUBACH, ST.	9351	572	6,1	97018284	96
316	181001	BEERFELDEN, ST.	6744	534	7,9	71176964	95
317	177018	HOHENAHR	4140	21	0,5	45659510	91
318	177036	WALDOSOLMS	4076	60	1,5	44549779	91
319	276016	NEUENTAL	3510	34	1,0	38648161	91
320	183005	HOHENSTEIN	5737	136	2,4	63767962	90
321	185007	GEDERN, ST.	6761	320	4,7	75241901	90
322	176003	GRAEVENWIESBACH	3845	212	5,5	43152415	89
323	184019	WARTENBERG	3509	42	1,2	39543872	89
324	274003	BREUNA	3610	13	0,4	40468057	89
325	177004	BISCHOFFEN	3096	38	1,2	35371053	88
326	179002	BIEBERGEMUEND	6896	127	1,8	78533744	88
327	272001	BURGHAIN	5687	75	1,3	65052728	87
328	274021	OBERWESER	3594	14	0,4	41160387	87
329	276004	FRIELENDOF	7482	26	0,3	85822785	87
330	276021	SCHRECKSBACH	3131	3	0,1	36604623	86
331	184009	HOMBERG (OHM), ST.	7446	345	4,6	88021771	85
332	276026	WILLINGSHAUSEN	5114	29	0,6	59933090	85
333	179027	SINNAL	9452	130	1,4	111873047	84
334	183009	LORCH, ST.	4594	107	2,3	54539889	84
335	272002	DIPPERZ	2541	78	3,1	30079926	84
336	275016	MUENCHHAUSEN	3502	13	0,4	41543915	84
337	278007	MEISSNER	3748	43	1,1	44807255	84
338	272022	TANN (RHOEN), ST.	5031	45	0,9	60443906	83
339	273015	NIEDERLAULA	5312	168	3,2	64186628	83
340	274025	TRENDELBURG, ST.	5746	30	0,5	69337126	83
341	275021	WETTER (HESSEN), ST.	8661	139	1,6	104575855	83
342	278010	SONTRA, ST.	9213	258	2,8	111306024	83
343	276015	MORSCHEN	3889	38	1,0	47939057	81
344	185011	KEFENROD	2412	21	0,9	30665441	79
345	272006	EITERFELD	7071	115	1,6	89832076	79
346	273004	CORNBERG	1853	28	1,5	23334700	79
347	276027	ZWESTEN	3100	53	1,7	39382992	79
348	278015	WEISSENBOEN	1237	7	0,6	15605022	79
349	176013	WEILROD	5539	165	3,0	71205910	78
350	277003	BATTENBERG (EDER), ST.	5063	270	5,3	64743891	78
351	272012	HOSENFELD	3909	19	0,5	50713252	77
352	273011	KIRCHHEIM	3893	110	2,8	50641830	77
353	276019	OBERAULA	3381	57	1,7	43892147	77
354	277022	WILLINGEN (UPLAND)	6184	119	1,9	80191388	77
355	184002	ANTRIFTAL	2014	13	0,6	26588461	76
356	272014	KALBACH	5387	41	0,8	70704961	76
357	274024	SOEHRWALD	4500	68	1,5	58951569	76
358	181014	ROTHENBERG	2287	32	1,4	30471369	75
359	274016	LIEBENAU, ST.	3599	11	0,3	48853594	74
360	274018	NAUMBURG, ST.	4863	32	0,7	66187986	73

GEMEINDEN NACH DER BEVOELKERUNGSDICHTE AM 30.06.79

LFD. NR.	GEMEINDE- SCHLUESSELNR.	GEMEINDE	WOHNBE- VOELKERUNG AM 30.06.79	DARUNTER NICHTDEUTSCHE ANZAHL	V.H.	GEMARKUNGS- FLAECHE IN QM AM 01.01.79	EIN- WOHNER JE QKM
361	274029	ZIERENBERG, ST.	6318	188	3,0	86572603	73
362	184016	SCHOTTEN, ST.	9673	124	1,3	133538610	72
363	273001	ALHEIM	4581	33	0,7	63845483	72
364	273019	SCHENKLENGSFELD	4591	28	0,6	63785193	72
365	275022	WOHRATAL	2176	12	0,6	30666658	71
366	273017	RONSHAUSEN	2603	36	1,4	37653982	69
367	277007	DIEMELSTADT, ST.	5734	206	3,6	82563184	69
368	278008	NEU-EICHENBERG	1903	27	1,4	27530042	69
369	276024	SPANGENBERG, ST.	6606	207	3,1	97697626	68
370	272010	HILDERS	4721	65	1,4	70387251	67
371	179003	BIRSTEIN	5695	51	0,9	86626510	66
372	184015	SCHLITZ, ST.	9375	251	2,7	142070586	66
373	272008	GERSFELD (RHOEN), ST.	5868	99	1,7	89364546	66
374	179015	JOSSGRUND	3317	51	1,5	50718100	65
375	272004	EHRENBERG (RHOEN)	2669	6	0,2	40833495	65
376	183004	HEIDENROD	6109	152	2,5	95953122	64
377	273005	FRIEDEWALD	2512	14	0,6	39625473	63
378	275018	RAUSCHENBERG, ST.	4259	18	0,4	67324294	63
379	273013	NENTER SHAUSEN	3521	98	2,8	57059845	62
380	272019	POPPENHAUSEN (WASSERKUPPE)	2494	96	3,8	40760175	61
381	277011	GEMUENDEN (WOHRA), ST.	3603	80	2,2	58672550	61
382	277017	THWISTETAL	4537	55	1,2	74003919	61
383	277020	WALDECK, ST.	7038	108	1,5	115736557	61
384	184017	SCHWALMTAL	3229	12	0,4	54375398	59
385	184008	HERBSTEIN, ST.	4604	39	0,8	79991228	58
386	272011	HOFBIEBER	5028	44	0,9	87181773	58
387	273007	HAUNETAL	3197	55	1,7	54907187	58
388	276010	JESBERG	2871	67	2,3	49776456	58
389	277013	HATZFELD (EDER), ST.	3345	126	3,8	58523018	57
390	277018	VOEHL	5630	72	1,3	98796542	57
391	278009	RINGGAU	3713	9	0,2	66484586	56
392	278012	WALDKAPPEL, ST.	5285	16	0,3	96469649	55
393	184003	FELDTAL	3016	28	0,9	55688725	54
394	184005	GEMUENDEN (FELDA)	2960	37	1,3	54996753	54
395	272017	NUESTTAL	2476	23	0,9	45518668	54
396	277008	EDERTAL	6216	95	1,5	115723993	54
397	277009	FRANKENAU, ST.	3071	13	0,4	57309772	54
398	278004	HERLESHAUSEN	3227	19	0,6	59833235	54
399	272020	RASDORF	1599	6	0,4	30060368	53
400	184006	GREBENAU, ST.	2871	26	0,9	55376815	52
401	184007	GREBENHAIN	4787	62	1,3	91632972	52
402	184014	ROMROD, ST.	2826	43	1,5	54424562	52
403	273012	LUDWIGSAU	5832	66	1,1	111906704	52
404	276006	GILSERBERG	3207	8	0,2	61569376	52
405	276011	KNUELLWALD	5217	26	0,5	100549118	52
406	276020	OTTRAU	2454	9	0,4	48496684	51
407	184004	FREIENSTEINAU	3198	6	0,2	65666383	49
408	184018	ULRICHSTEIN, ST.	3235	29	0,9	65613940	49
409	276023	SCHWARZENBORN, ST.	1323	15	1,1	26930091	49
410	277012	HAINA (KLOSTER)	4486	69	1,5	91311190	49
411	184012	LAUTERTAL	2531	9	0,4	53607244	47
412	273014	NEUENSTEIN	3010	10	0,3	64842088	46
413	277015	LICHTENFELS, ST.	4404	26	0,6	96725501	46
414	181012	MOSSAUTAL	2178	75	3,4	48503115	45
415	273003	BREITENBACH A.HERZBERG	1880	24	1,3	42101565	45
416	277004	BROMSKIRCHEN	1578	48	3,0	35254864	45
417	179007	FLOERSBACHTAL	2311	19	0,8	52109472	44
418	277006	DIEMELSEE	5013	48	1,0	121705828	41
419	184010	KIRTORF, ST.	3224	30	0,9	79879216	40
420	277016	ROSENTHAL, ST.	2075	17	0,8	51538263	40
421	181015	SENSBACHTAL	1074	10	0,9	23934781	32
422	181007	HESSENECK	869	58	6,7	29986012	29
423	179200	GUTSBEZIRK SPESSART	0	0	0,0	89201453	0
424	274200	GUTSBEZIRK REINHARDSWALD	4	0	0,0	182689682	0
425	278200	GUTSBEZIRK KAUFUNGER WALD	0	0	0,0	50317522	0

Wohnbevölkerung Hessens am 31.12.1978 und 30. Juni 1979
nach Gemeindegrößenklassen 1)

Gemeindegrößenklasse nach der Einwohnerzahl	Gemeinden am		Wohnbevölkerung am			
	31.12. 1978	30.6. 1979	31.12.1978		30.6.1979	
			insgesamt	weiblich	insgesamt	weiblich

Grundzahlen

Unter 100 ²⁾	1	1	4	2	4	2
100 b. u. 200	-	-	-	-	-	-
200 " " 500	-	-	-	-	-	-
500 " " 1 000	1	1	865	437	869	438
1 000 " " 2 000	10	10	15 908	8 029	15 905	8 016
2 000 " " 3 000	31	31	77 767	40 022	77 820	39 974
3 000 " " 5 000	98	97	391 751	200 450	387 642	198 239
5 000 " " 7 500	85	86	519 690	266 359	526 029	269 517
7 500 " " 10 000	52	52	446 560	229 423	447 918	229 808
10 000 " " 20 000	99	99	1 332 433	686 208	1 336 967	688 203
20 000 " " 50 000	35	35	933 738	485 080	935 754	485 994
50 000 " " 100 000	5	5	331 142	171 066	330 830	170 791
100 000 " " 200 000	4	4	601 207	319 866	599 603	318 975
200 000 " " 500 000	1	1	271 436	145 930	272 150	146 106
500 000 und mehr	1	1	631 007	336 456	629 041	335 187
Insgesamt	423	423	5 553 508	2 889 328	5 560 532	2 891 250

Verhältniszahlen

Unter 100 ²⁾	0,2	0,2	0,0	0,0	0,0	0,0
100 b. u. 200	-	-	-	-	-	-
200 " " 500	-	-	-	-	-	-
500 " " 1 000	0,2	0,2	0,0	0,0	0,0	0,0
1 000 " " 2 000	2,4	2,4	0,3	0,3	0,3	0,3
2 000 " " 3 000	7,3	7,3	1,4	1,4	1,4	1,4
3 000 " " 5 000	23,2	22,9	7,1	6,9	7,0	6,9
5 000 " " 7 500	20,1	20,3	9,4	9,2	9,5	9,3
7 500 " " 10 000	12,3	12,3	8,0	7,9	8,1	7,9
10 000 " " 20 000	23,4	23,4	24,0	23,7	24,0	23,8
20 000 " " 50 000	8,3	8,3	16,8	16,8	16,8	16,8
50 000 " " 100 000	1,2	1,2	6,0	5,9	5,9	5,9
100 000 " " 200 000	0,9	0,9	10,8	11,1	10,8	11,0
200 000 " " 500 000	0,2	0,2	4,9	5,1	4,9	5,1
500 000 und mehr	0,2	0,2	11,4	11,6	11,3	11,6
Insgesamt	100	100	100	100	100	100

1) Wohnbevölkerung, Gemeindegrößenklasse und Gebietsstand nach jeweiligem Gebietsstand. - 2) Einschl. eines bewohnten gemeindefreien Gebietes.

Ergänzung zum Amtlichen Verzeichnis der Gemeinden in Hessen

Ausgabe 1975 und 1978

(Veränderungen vom 1.1. - 30.6.1979)

Änderung der amtlichen Schreibweise von Gemeindennamen

Kreisfreie Stadt (St.) Landkreis	Gemeinde	Stadtteil, Ortsteil	Wirkungsdatum Grundlage veröffentlicht in ...
Fulda	Ehrenberg	Ehrenberg (Rhön)	1.1.1979 STAnz. 48/1978 S. 2537

Neubenannte Stadt- und Ortsteile

Kreisfreie Stadt (St.) Landkreis	Gemeinde	Stadtteil, Ortsteil	Wirkungsdatum Grundlage veröffentlicht in ...
Darmstadt-Dieburg	Reinheim, St.	Reinheim / Stadtteil Georgenhausen	17.1.1979 STAnz. 6/1979, S. 290
	Schaafheim	Ortsteil Mosbach Ortsteil Radheim	16.1.1979 STAnz. 6/1979, S. 290

Neubenannte Stadt- und Ortsteile

Kreisfreie Stadt (St.) Landkreis	Gemeinde	Stadtteil, Ortsteil	Wirkungsdatum Grundlage ver- öffentlicht in ...
Offenbach	Rodgau	Ortsteil Dudenhofen	26.4.1979
		Ortsteil Hainhausen	STAnz. 20/1979, S. 1052
		Ortsteil Jügesheim	
		Ortsteil Nieder-Roden	
		Ortsteil Weiskirchen	
	Seligenstadt, St.	Seligenstadt / Stadt- teil Froschhausen	6.2.1979
		Seligenstadt / Stadt- teil Klein-Welzheim	STAnz. 9/1979, S. 467

Streichung von Wohnplätzen

(Änderung zum "Amtlichen Verzeichnis der Gemeinden in Hessen", Ausgabe 1966)

Kreisfreie Stadt (St.) Landkreis	Gemeinde	Stadtteil, Ortsteil	Wirkungsdatum Grundlage ver- öffentlicht in ...
Lahn-Dill-Kreis	Pohlheim, St.	Häusermühle	5.6.1979
			STAnz. 26/1979, S. 1364




STATISTISCHE BERICHTE

HESSISCHES STATISTISCHES LANDESAMT

Postfach 3205 · 6200 Wiesbaden 1 · Telefon (06121) 3681

- * A I 1, A I 2, A I 4 - hj 2/79
* A II 1, * A III 1 - hj 2/79
A V 1, A V 2 - hj 2/79

8. August 1980



Die Wohnbevölkerung der hessischen Gemeinden

am 31.12.1979

Anhang:

Die Wohnbevölkerung der Gemeinden in den neuen
Landkreisen Gießen und Lahn-Dill-Kreis am
31.12.1977, 31.12.1978 und 30.6.1979

Inhaltsübersicht

	Seite
Methodische und begriffliche Erklärungen	3
Wohnbevölkerung, Nichtdeutsche, Gemarkungsfläche (1.8.1979) und Bevölkerungsdichte am 31.12.1979	
Kreisübersicht	4-5
Planungsregionen	5
Umlandverband Frankfurt	5
Grenzgebiet zur DDR	5
Gemeindeergebnisse nach Kreisen	6-32
und zwar:	
Reg.-Bez. Darmstadt	
Seite	
Kreisfreie Städte	
Darmstadt, St.	6
Frankfurt am Main, St.	6
Offenbach am Main, St.	6
Wiesbaden, St.	6
Landkreise	
Bergstraße	6-7
Darmstadt-Dieburg	7-8
Groß-Gerau	9
Noch: Reg.-Bez. Darmstadt	
Seite	
Noch: Landkreise	
Hochtaunuskreis	10
Limburg-Weilburg	10-11
Main-Kinzig-Kreis	12-13
Main-Taunus-Kreis	13-14
Odenwaldkreis	14-15
Offenbach	15-16
Rheingau-Taunus-Kreis	16-17
Vogelsbergkreis	17-18
Wetteraukreis	18-19
Gießen	20
Lahn-Dill-Kreis	21-22
Reg.-Bez. Kassel	
Seite	
Kreisfreie Stadt	
Kassel, St.	23
Landkreise	
Fulda	23-24
Hersfeld-Rotenburg	24-25
Kassel	25-27
Marburg-Biedenkopf	27-28
Schwalm-Eder-Kreis	28-30
Waldeck-Frankenberg	30-31
Werra-Meißner-Kreis	31-32
Gemeindeergebnisse in alphabetischer Reihenfolge	33-37
Gemeindeergebnisse nach der Wohnbevölkerungszahl	38-42
Gemeindeergebnisse nach dem Ausländeranteil	43-47
Gemeindeergebnisse nach der Bevölkerungsdichte	48-52
Wohnbevölkerung Hessens nach Gemeindegrößenklassen am 30.6.1979 und 31.12.1979	53
Ergänzungen zum Amtlichen Verzeichnis der Gemeinden in Hessen, Ausgabe 1978	54-60
<u>Anhang:</u>	
Wohnbevölkerung, Nichtdeutsche, Gemarkungsfläche (1.8.1979) und Bevölkerungsdichte der Gemeinden des Lkr. Gießen und des Lahn-Dill-Kreises am 31.12.1977, 31.12.1978 und 30.6.1979	62-70
Wohnbevölkerung, Nichtdeutsche, Gemarkungsfläche (1.8.1979) und Bevölkerungsdichte der kreisfreien Städte und Landkreise, Reg.-Bezirke, des Landes Hessen, der Planungsregionen, des Umlandverbandes Frankfurt und des Grenzgebietes zur DDR am 31.12.1977, 31.12.1978 und 30.6.1979	71-76

Erläuterungen der Abkürzungen

I = insgesamt

M = männlich

W = weiblich

St. = Stadt

Allgemeines

Dieser Bericht enthält das auf der Basis der Volkszählung vom 27.5.1970 ermittelte Ergebnis der Bevölkerungsfortschreibung für Gemeinden, Kreise, Regierungsbezirke, für das Land Hessen sowie für Planungsregionen, den Umlandverband Frankfurt und das Grenzgebiet zur DDR zum 31.12.1979. Ausgewiesen sind außerdem die für die Fortschreibung maßgebenden Ergebnisse der natürlichen und räumlichen Bevölkerungsbewegung für das 2. Halbjahr 1979. Außerdem sind Daten für Nichtdeutsche, die Gemarkungsfläche sowie die Bevölkerungsdichte aufgenommen und der Tabellenteil enthält in 4 weiteren Abschnitten Gemeindeergebnisse, wobei die Gemeinden in alphabetischer Reihenfolge, nach der Wohnbevölkerungszahl, nach dem Ausländeranteil und nach der Bevölkerungsdichte jeweils geordnet sind. Sämtlichen Daten liegt der neueste Gebietsstand (31.12.1979) zugrunde; Schreibweise der Kreise und Gemeinden nach dem Stand vom 31.12.1979. Zusätzlich sind in einem Anhang Gemeinden und Kreisergebnisse für die ab 1.8.1979 neuen Landkreise Gießen und Lahn-Dill-Kreis zum 31.12.1977, 31.12.1978 und 30.6.1979 sowie Gesamtübersichten für Kreise, Reg.-Bezirke, das Land Hessen, für Planungsregionen, dem Umlandverband Frankfurt und das Grenzgebiet zur DDR ausgewiesen.

Methodische und begriffliche Erklärungen

Wohnbevölkerungsbegriff: Zur Wohnbevölkerung einer Gemeinde zählen

1. alle Personen, die in ihr den ständigen Wohnsitz (Hauptwohnung) haben, abzüglich derjenigen, die in einer anderen Gemeinde weiteren Wohnraum (Nebenwohnung) haben und von dort aus regelmäßig zur Arbeit, Ausbildung, Schule usw. gehen oder sich dort überwiegend aufhalten.
2. alle Personen, die in ihr eine Nebenwohnung haben, von der sie regelmäßig zur Arbeit, Ausbildung, Schule usw. gehen, oder die sich in dieser Nebenwohnung überwiegend aufhalten.

Dieser Wohnbevölkerungsbegriff ist bundeseinheitlich festgelegt. Bei den ausgewiesenen Wohnbevölkerungszahlen handelt es sich um Fortschreibungsergebnisse aufgrund der Geburten-, Sterbe- und Wanderungsstatistik. Grundlage für die Fortschreibung sind gegenwärtig die Wohnbevölkerungszahlen aus der Volkszählung 1970.

Nichtdeutsche: Dazu zählen, neben den Personen mit nur fremder Staatsangehörigkeit, auch die Staatenlosen und Personen mit ungeklärter Staatsangehörigkeit. Deutsche, die zugleich eine fremde Staatsangehörigkeit besitzen, gehören nicht zu den Ausländern. Mitglieder der ausländischen Stationierungstreitkräfte sowie der ausländischen diplomatischen und konsularischen Vertretungen mit ihren Familienmitgliedern werden in der Bevölkerungsfortschreibung nicht erfaßt.

Natürliche Bevölkerungsbewegung

Erhebungsgrundlagen für Geborene und Gestorbene sind Zählkarten, die auf Grund der Beurkundungen der Standesbeamten für Zwecke der Statistik ausgefüllt werden.

Geborene: Unter dem Begriff Geborene werden in der Statistik Lebend- und Totgeborene verstanden. Da für die Bevölkerungsfortschreibung nur die Lebendgeborenen von Bedeutung sind, ist in diesem Bericht ausschließlich dieser Personenkreis ausgewiesen.

Lebendgeborene sind Kinder, bei denen nach der Scheidung vom Mutterleib entweder das Herz geschlagen oder die Nabelschnur pulsiert oder die natürliche Lungenatmung eingesetzt hat. Diese Definition für Lebendgeborene ist in § 29 der Verordnung zur Ausführung des Personenstandsgesetzes vom 12.8.1957 festgelegt. Sie deckt sich mit der Definition der WHO.

Gestorbene: Ohne Totgeborene, nachträglich beurkundete Kriegssterbefälle und gerichtliche Todeserklärungen.

Räumliche Bevölkerungsbewegung (Wanderungsstatistik)

Erhebungsgrundlage: Die Zu- und Fortgezogenen werden mit Hilfe der polizeilichen Meldescheine erfaßt, die sie nach den gesetzlichen Vorschriften über die Meldepflicht bei einem Wohnungswechsel ausfüllen müssen. Die Auszählung erfolgt nach bundeseinheitlich festgelegten Richtlinien. Umzüge innerhalb derselben Gemeinde werden nicht berücksichtigt.

Bevölkerungszu- und -abnahme: Differenz der Wohnbevölkerung zweier Stichtage oder Addition des Geborenen- bzw. Sterbeüberschusses und des Wanderungsgewinns bzw. -verlustes eines Zeitraumes. Ist dabei das Ergebnis positiv, liegt eine Bevölkerungszu-, andernfalls eine -abnahme vor.

SCHL. NR. DES KREI- SES	N A M E	G E S C H L .	BEVÖLKERUNGSVORGÄNGE IM 2. HALBJAHR 1979								WOHNBEVÖLKERUNG AM 31.12.1979			GEMAR- KUNGS- FLÄ- CHE	EIN- WOH- NER JE QKM
			GE- BO- RE- NE	GE- STOR- BE- NE	ZUGEZOGENE		FORTGEZOGENE		ZU- OD. AB- NAHME DER BEV.	INS- GESAMT	DARUNTER NICHTDEUTSCHE		AM 01.08.1979 QKM ANZAHL		
					INS- GESAMT	AUS HESS.-GE- MEINDEN	INS- GESAMT	NACH HESS.-GE- MEINDEN			ANZAHL	V.H.			
111	DARMSTADT, ST.	I M W	620 325 295	783 397 386	5578 3183 2395	2726 1474 1252	5044 2856 2188	2703 1417 1286	371 255 116	138661 66197 72464	12313 7542 5771	9,6 11,4 8,0	122,38	1133	
112	FRANKFURT AM MAIN, ST.	I M W	2838 1444 1394	3973 1942 2031	24498 14278 10220	7777 4064 3713	24201 13752 10449	11287 5927 5360	-838 28 -866	628203 293882 334321	120812 66005 54807	19,2 22,5 16,4	248,86	2524	
115	OFFENBACH AM MAIN, ST.	I M W	547 277 270	669 334 335	4115 2351 1764	1925 1022 903	3846 2071 1775	2127 1127 1000	147 223 -76	111310 51895 59415	19343 10184 9159	17,4 15,6 15,4	45,24	2460	
116	WIESBADEN, LANDESH.-ST.	I M W	1303 679 624	1628 759 869	8247 4335 3912	2609 1314 1295	6805 3593 3212	2709 1403 1306	1117 662 455	273267 126706 146561	28747 15743 13004	10,5 12,4 8,9	204,01	1339	
171	LKR. BERGSTRASSE	I M W	1129 600 529	1221 623 598	7051 3666 3385	2950 1486 1464	6905 3603 3302	2967 1514 1453	54 40 14	238268 115330 122938	15040 8280 6760	6,3 7,2 5,5	719,17	331	
172	LKR. DARMSTADT-DIEBURG	I M W	1345 676 669	1244 637 607	8994 4801 4193	5701 2973 2728	7715 4127 3588	5001 2597 2404	1380 713 667	245023 120423 124600	20952 11364 9588	8,6 9,4 7,7	658,32	372	
173	LKR. GROSS-GERAU	I M W	1229 651 578	1093 543 550	8687 5041 3646	4773 2733 2040	8632 5179 3453	4890 2825 2065	191 -30 221	233469 118003 115466	23700 20855 12845	14,4 17,7 11,1	453,07	515	
176	HOCHTAUNUSKREIS	I M W	876 464 412	1171 556 615	9135 4702 4433	5538 2777 2761	7626 3870 3756	4813 2359 2454	1214 740 474	203385 95756 107629	18023 9647 8376	8,9 10,1 7,8	482,07	422	
178	LKR. LIMBURG-WEILBURG	I M W	740 382 358	865 424 441	4702 2509 2193	2766 1439 1327	3991 2118 1873	2482 1269 1213	586 349 237	150378 72015 78363	5706 3270 2436	3,8 4,5 3,1	737,86	204	
179	MAIN-KINZIG-KREIS	I M W	1828 951 877	1915 993 922	13089 7082 6007	7783 4042 3741	10959 5887 5072	7165 3780 3385	2043 1153 890	359917 174019 185898	25790 16552 13238	8,3 9,5 7,1	1397,92	257	
180	MAIN-TAUNUS-KREIS	I M W	968 482 486	835 399 436	8485 4474 4011	4926 2582 2344	7888 4162 3726	4851 2487 2364	730 395 335	200606 97522 103084	19039 10358 8681	5,5 10,6 8,4	222,40	902	
181	ODENWALDKREIS	I M W	442 230 212	499 265 234	2729 1502 1227	1584 849 735	2186 1167 1019	1340 711 629	486 300 186	83985 40518 43467	6456 3568 2888	7,7 8,8 6,6	623,94	135	
182	LKR. OFFENBACH	I M W	1450 729 721	1265 633 632	12068 6558 5470	7160 3804 3356	10860 5861 4999	7091 3712 3379	1393 833 560	293676 142541 151135	30576 16591 13985	10,4 11,6 9,3	355,73	826	
183	RHEINGAU-TAUNUS-KREIS	I M W	772 375 397	924 445 479	6351 3255 3096	3684 1784 1900	5025 2550 2475	2997 1480 1517	1174 635 539	161445 78063 83382	10148 5910 4238	6,3 7,6 5,1	811,33	199	
184	VOGELSBERGKREIS	I M W	526 250 276	715 387 328	2580 1509 1071	1820 1029 791	2660 1491 1169	2003 1142 861	-269 -119 -150	109598 53505 56093	2340 1224 1016	2,1 2,5 1,8	1458,55	75	
185	WETTERAUKREIS	I M W	1202 598 604	1475 704 771	8732 4600 4132	5723 2938 2785	7171 3813 3358	4929 2552 2377	1288 681 607	251350 122077 129273	13881 8024 5857	5,5 6,6 4,5	1100,66	228	
188	LKR. GIESSEN	I M W	1086 574 512	1251 622 629	10840 6010 4830	6222 3322 2900	8844 4804 4040	6264 3349 2915	1831 1158 673	230670 111744 118926	12673 7534 5139	5,5 6,7 4,3	854,55	270	
189	LAHN-DILL-KREIS	I M W	1247 629 618	1348 639 709	7060 3811 3249	4120 2114 2006	6344 3338 3006	4248 2154 2094	615 463 152	239617 116025 123592	15358 8574 6384	6,4 7,7 5,2	1066,08	225	
	REG-BEZ. D A R M S T A D T	I M W	20148 10316 9832	22874 11302 11572	152941 83707 69234	79787 41746 38041	136702 74242 62460	79867 41805 38062	13513 8479 5034	4152828 1996221 2156607	415857 231725 184172	10,0 11,6 8,5	11562,54	359	

SCHL. NR. DES KREI- SES	N A M E	G E S C H L .	BEVOELKERUNGSVORGAENGE IM 2. HALBJAHR 1979								WOHNBEVOELKERUNG AM 31.12.1979			GEMAR- KUNGS- FLAE- CHE	EIN- WOH- NER JE QKM
			GE- BO- RE- NE	GE- STOR- BE- NE	ZUGEZOGENE		FORTGEZOGENE		ZU- OD. AB- NAHME DER BEV.	INS- GESAMT	DARUNTER NICHTDEUTSCHE		AM 01.08.1979 QKM		
					INS- GESAMT	AUS HESS. GE- MEINDEN	INS- GESAMT	NACH HESS. GE- MEINDEN			ANZAHL	V.H.		ANZAHL	
212	KASSEL, ST.	I M W	753 397 356	1311 618 693	7449 4137 3312	3547 1977 1570	7176 3847 3329	4127 2182 1945	-285 69 -354	196224 89732 106492	14287 7895 6392	7,3 8,8 6,0	106,95	1835	
272	LKR.FULDA	I M W	1012 544 468	1071 524 547	5272 2673 2599	3465 1759 1706	4948 2523 2425	3416 1747 1669	265 170 95	190005 89950 100055	6111 3233 2878	3,2 3,6 2,9	1380,50	138	
273	LKR.HERSFELD-ROTENBURG	I M W	597 292 305	789 386 403	3229 1709 1520	2060 1039 1021	3200 1643 1557	2180 1093 1087	-163 -28 -135	127728 61379 66349	2910 1631 1279	2,3 2,7 1,9	1056,99	116	
274	LKR.KASSEL	I M W	966 497 469	1275 632 643	8392 4419 3973	5473 2820 2653	7076 3818 3258	4615 2423 2192	1007 466 541	219602 106592 113010	5245 3070 2175	2,4 2,9 1,9	1292,28	170	
275	LKR.MARBURG-BIEDENKOPF	I M W	1315 685 630	1176 589 587	8465 4507 3958	4504 2352 2152	7447 3949 3498	4410 2325 2085	1157 654 503	235828 115807 120021	13334 8192 5142	5,7 7,1 4,3	1262,50	187	
276	SCHWALM-EDER-KREIS	I M W	845 433 412	1062 512 550	4778 2423 2355	3241 1618 1623	4415 2282 2133	3240 1644 1596	146 62 84	181002 88161 92841	3796 2122 1664	2,1 2,4 1,8	1538,21	118	
277	LKR.WALDECK-FRANKENBERG	I M W	755 394 361	906 445 461	4684 2341 2343	2423 1180 1243	4285 2160 2125	2494 1241 1253	248 130 118	154227 74553 79674	5949 3732 2217	3,9 5,0 2,8	1848,54	83	
278	WERRA-MEISSNER-KREIS	I M W	545 295 250	766 399 367	3114 1633 1481	1840 944 896	3228 1648 1580	1991 975 1016	-335 -119 -216	118641 56770 61871	2660 1529 1131	2,2 2,7 1,8	1024,88	116	
	REG-BEZ. K A S S E L	I M W	6788 3537 3251	8356 4105 4251	45383 23842 21541	26553 13689 12864	41775 21870 19905	26473 13630 12843	2040 1404 636	1423257 882944 740313	54292 31414 22878	3,8 4,6 3,1	9550,84	149	
	LAND H E S S E N	I M W	26936 13853 13083	31230 15407 15823	198324 107549 90775	106340 55435 50905	178477 96112 82365	106340 55435 50905	15553 9883 5670	5576085 2679165 2896920	470189 263139 207050	8,4 9,8 7,1	21113,38	264	
PLANUNGSREGION															
	NORDHESSEN	I M W	4100 2131 1969	5617 2753 2864	29636 15579 14057	17301 8925 8376	27367 14369 12998	17291 8880 8411	752 588 164	919663 439865 479798	33287 19143 14144	3,6 4,4 2,9	6248,13	147	
	MITTELHESSEN	I M W	4218 2164 2054	4527 2241 2286	29753 16315 13438	17162 9098 8064	25741 13854 11887	17192 9126 8066	3703 2384 1319	826926 402431 424495	44452 26532 17920	5,4 6,6 4,2	4380,11	189	
	OSTHESSEN	I M W	1591 833 758	1874 926 948	8157 4204 3953	5410 2750 2660	7916 4039 3877	5495 2790 2705	-42 72 -114	313488 149417 164071	8702 4654 4048	2,8 3,1 2,5	2680,34	117	
	RHEIN-MAIN-TAUNUS	I M W	2718 1378 1340	3209 1527 1682	18841 9821 9020	8540 4267 4273	15609 8129 7480	7944 4021 3923	2741 1543 1198	559746 264659 295087	45422 25284 20138	8,1 5,6 6,8	1417,42	395	
	UNTERMAIN	I M W	9745 4971 4774	11333 5586 5747	80111 44086 36025	40875 21253 19622	72340 39297 33043	42059 21810 20249	6183 4174 2009	2054440 980892 1073548	252453 137879 114574	12,3 14,1 10,7	3943,40	521	
	STARKENBURG	I M W	4564 2376 2188	4670 2374 2296	31826 17544 14282	17052 9142 7910	29504 16424 13080	16359 8808 7551	2216 1122 1094	901822 441901 459921	85873 49647 36226	9,5 11,2 7,9	2443,98	369	
	UMLANDVERBAND FRANKFURT	I M W	7089 3614 3475	8259 4048 4211	61537 34215 27322	29314 15368 13946	57608 31561 26047	32239 16806 15433	2759 2220 539	1513441 718954 794487	217486 118124 99362	14,4 16,4 12,5	1427,68	1060	
	GRENZGEBIET ZUR DDR	I M W	4315 2244 2071	5776 2869 2907	29203 15462 13741	17595 9152 8443	27408 14373 13035	17606 9058 8548	334 464 -130	946137 449674 496463	34719 19322 15397	3,7 4,3 3,1	5910,17	160	

SCHL. NR. DER GE- MEIN- DE	N A M E	G E S C H L. .	BEVOELKERUNGSVORGAENGE IM 2. HALBJAHR 1979								WOHNBEVOELKERUNG AM 31.12.1979			GEMAR- KUNGS- FLAE- CHE	EIN- WOH- NER JE QKM
			GE- BO- RE- NE	GE- STOR- BE- NE	ZUGEZOGENE		FORTGEZOGENE		ZU- OD. AB- NAHME DER BEV.	INS- GESAMT	DARUNTER NICHTDEUTSCHE		AM 01.08.1979 QKM ANZAHL		
					INS- GESAMT	AUS HESS.-GE- MEINDEN	INS- GESAMT	NACH HESS.-GE- MEINDEN			ANZAHL	V.H.			
111000	DARMSTADT, ST.	I M W	620 325 295	783 397 386	5578 2726 2395	1474 1252	5044 2856 2188	2703 1417 1286	371 255 116	138661 66197 72464	12313 7542 5771	9,6 11,4 8,0	122,38	1133	
112000	FRANKFURT AM MAIN, ST.	I M W	2838 1444 1394	3973 1942 2031	24498 14278 10220	7777 4064 3713	24201 13752 10449	11287 5927 5360	-838 28 -866	628203 293882 334321	120812 66005 54807	19,2 22,5 16,4	248,86	2524	
115000	OFFENBACH AM MAIN, ST.	I M W	547 277 270	669 334 335	4115 2351 1764	1925 1022 903	3846 2071 1775	2127 1127 1000	147 223 -76	111310 51895 59415	19343 10184 9159	17,4 19,6 15,4	45,24	2460	
116000	WIESBADEN, LANDESH.-ST.	I M W	1303 679 624	1628 759 869	8247 4335 3912	2609 1314 1295	6805 3593 3212	2709 1403 1306	1117 662 455	273267 126706 146561	28747 15743 13004	10,5 12,4 8,9	204,01	1339	
171	LKR. BERGSTRASSE														
001	ABTSTEINACH	I M W	16 8 8	7 5 2	38 19 19	7 3 4	40 19 21	23 12 11	7 3 4	2116 1048 1068	38 12 26	1,8 1,1 2,4	11,03	192	
002	BENSHEIM, ST.	I M W	150 77 73	191 93 98	950 471 479	543 260 283	948 476 472	521 254 267	-39 -21 -18	32874 15492 17382	2207 1177 1030	6,7 7,6 5,9	57,86	568	
003	BIBLIS	I M W	38 20 18	45 23 22	216 132 84	95 54 41	232 143 89	119 69 50	-23 -14 -9	7979 3975 4004	338 225 113	4,2 5,7 2,8	40,43	197	
004	BIRKENAU	I M W	57 31 26	46 26 20	371 181 190	74 35 39	301 157 144	119 64 55	81 29 52	9893 4839 5054	503 286 217	5,1 5,9 4,3	24,57	403	
005	BUERSTADT, ST.	I M W	62 29 33	77 38 39	262 143 119	105 52 53	342 183 159	166 92 74	-95 -49 -46	14221 6933 7288	743 413 330	5,2 6,0 4,5	34,47	413	
006	EINHAUSEN	I M W	29 19 10	20 16 4	119 60 59	58 26 32	79 38 41	54 27 27	49 25 24	4721 2374 2347	88 50 38	1,9 2,1 1,6	26,67	177	
007	FUERTH	I M W	52 26 26	51 22 29	264 134 130	140 68 72	277 141 136	152 73 79	-12 -3 -9	9318 4542 4776	583 309 274	6,3 6,8 5,7	38,41	243	
008	GORXHEIMERTAL	I M W	15 6 9	19 10 9	133 68 65	48 27 21	109 49 60	35 15 20	20 15 5	3889 1916 1973	124 91 33	3,2 4,7 1,7	10,46	372	
009	GRASELLENBACH	I M W	14 11 3	19 7 12	141 73 68	78 37 41	107 55 52	73 39 34	29 22 7	2996 1447 1549	211 131 80	7,0 9,1 5,2	22,87	131	
010	GROSS-ROHRHEIM	I M W	16 10 6	30 14 16	103 59 44	66 40 26	86 38 48	48 21 27	3 17 -14	3432 1665 1767	127 74 53	3,7 4,4 3,0	19,56	175	
011	HEPPENHEIM, (BERGSTR.), ST.	I M W	110 62 48	113 55 58	775 400 375	429 212 217	844 378 466	405 186 219	-72 29 -101	23908 11437 12471	1558 805 753	6,5 7,0 6,0	52,12	459	
012	HIRSCHHORN, (NECKAR), ST.	I M W	17 10 7	18 8 10	116 61 55	34 19 15	137 77 60	32 18 14	-22 -14 -8	4004 1933 2071	391 217 174	9,8 11,2 8,4	30,86	130	
013	LAMPERTHEIM, ST.	I M W	133 68 65	139 81 58	768 407 361	209 118 91	807 436 371	262 143 119	-45 -42 -3	31307 15175 16132	2204 1289 915	7,0 8,5 5,7	71,99	435	
014	LAUTERTAL	I M W	37 26 11	36 19 17	122 59 63	81 37 44	127 61 66	83 36 47	-4 5 -9	6844 3369 3475	112 73 39	1,6 2,2 1,1	30,76	222	
015	LINDENFELS, ST.	I M W	25 18 7	25 12 13	153 66 87	90 36 54	128 62 66	64 33 31	25 10 15	4746 2265 2481	217 136 81	4,6 6,0 3,3	21,09	225	

SCHL. NR. DER GE- MEIN- DE	N A M E	G E S C H L .	BEVOELKERUNGSVORGAENGE IM 2. HALBJAHR 1979								WOHNBEVOELKERUNG AM 31.12.1979			GEMAR- KUNGS- FLAE- CHE	EIN- WOH- NER JE QKM
			GE- BO- RE- NE	GE- STOR- BE- NE	ZUGEZOGENE		FORTGEZOGENE		ZU- OD. AB- NAHME DER BEV.	DARUNTER NICHTDEUTSCHE					
					INS- GESAMT	AUS HESS. GE- MEINDEN	INS- GESAMT	NACH HESS. GE- MEINDEN		INS- GESAMT	ANZAHL	V.H.			
171	LKR.BERGSTRASSE														
016	LORSCH, ST.	I M W	55 28 27	52 26 26	250 131 119	128 66 62	239 125 114	134 63 71	14 8 6	10714 5213 5501	411 216 195	3,8 4,1 3,5	25,23	425	
017	MOERLENBACH	I M W	40 18 22	42 22 20	283 148 135	109 56 53	358 232 126	111 64 47	-77 -88 11	8256 4071 4185	511 281 230	6,2 6,9 5,5	27,20	304	
018	NECKARSTEINACH, ST.	I M W	20 13 7	14 6 8	108 58 50	15 7 8	111 52 59	12 3 9	3 13 -10	3852 1843 2009	89 42 47	2,3 2,3 2,3	22,06	175	
019	RIMBACH	I M W	32 17 15	35 16 19	315 168 147	169 98 71	236 132 104	109 63 46	76 37 39	8067 3979 4088	369 196 173	4,6 4,9 4,2	23,15	348	
020	VIERNHEIM, ST.	I M W	138 71 67	139 72 67	986 529 457	173 83 90	932 511 421	194 113 81	53 17 36	29645 14325 15320	3321 1758 1563	11,2 12,3 10,2	48,41	612	
021	WALD-MICHELBAACH	I M W	44 17 27	83 41 42	375 196 179	140 74 66	288 148 140	126 60 66	48 24 24	10537 5125 5412	719 416 303	6,8 8,1 5,6	74,35	142	
022	ZWINGENBERG, ST.	I M W	29 15 14	20 11 9	203 103 100	159 78 81	177 90 87	125 66 59	35 17 18	4949 2364 2585	176 83 93	3,6 3,5 3,6	5,62	881	
171	LKR.BERGSTRASSE	I M W	1129 600 529	1221 623 598	7051 3666 3385	2950 1486 1464	6905 3603 3302	2967 1514 1453	54 40 14	238268 115330 122938	15040 8280 6760	6,3 7,2 5,5	719,17	331	
*172	LKR.DARMSTADT-DIEBURG														
001	ALSBAACH-HAEHNLEIN	I M W	34 14 20	44 19 25	199 95 104	134 66 68	193 96 97	140 71 69	-4 -6 2	6405 3067 3338	280 138 142	4,4 4,5 4,3	15,78	406	
002	BABENHAUSEN, ST.	I M W	78 39 39	71 36 35	452 241 211	224 120 104	446 244 202	212 106 106	13 0 13	13990 6868 7122	1952 1027 925	14,0 15,0 13,0	66,86	209	
003	BICKENBACH	I M W	26 11 15	22 11 11	169 88 81	123 61 62	171 87 84	138 71 67	2 1 1	4416 2146 2270	329 178 151	7,5 8,3 6,7	9,29	475	
004	DIEBURG, ST.	I M W	62 30 32	56 35 21	619 377 242	374 203 171	460 289 171	245 137 108	165 83 82	12899 6657 6242	699 351 348	5,4 5,3 5,6	23,60	547	
005	EPPERTSHAUSEN	I M W	28 22 6	21 11 10	185 101 84	119 69 50	143 73 70	110 53 57	49 39 10	5182 2568 2614	407 241 166	7,9 9,4 6,4	13,09	396	
006	ERZHAUSEN	I M W	46 24 22	28 20 8	263 134 129	148 71 77	191 95 96	142 71 71	90 43 47	5942 2917 3025	614 339 275	10,3 11,6 9,1	7,41	802	
007	FISCHBACHTAL	I M W	11 5 6	12 6 6	70 43 27	60 35 25	42 24 18	30 19 11	27 18 9	2296 1144 1152	36 29 7	1,6 2,5 0,6	13,27	173	
008	GRIESHEIM, ST.	I M W	116 48 68	112 64 48	784 419 365	443 231 212	800 427 373	499 258 241	-12 -24 12	20265 9659 10606	2727 1357 1370	13,5 14,0 12,9	21,40	947	
009	GROSS-BIEBERAU, ST.	I M W	18 10 8	20 9 11	105 57 48	71 33 38	107 67 40	77 44 33	-4 -9 5	3830 1865 1965	246 143 103	6,4 7,7 5,2	18,27	210	

SCHL. NR. DER GE- MEIN- DE	N A M E	G E S C H L .	BEVOELKERUNGSVORGAENGE IM 2. HALBJAHR 1979								WOHNBEVOELKERUNG AM 31.12.1979			GEMAR- KUNGS- FLAE- CHE	EIN- WOH- NER- JE QKM
			GE- BO- RE- NE	GE- STOR- BE- NE	ZUGEZOGENE		FORTGEZOGENE		ZU- OD. AB- NAHME DER BEV.	INS- GESAMT	DARUNTER NICHTDEUTSCHE		AM 01.08.1979 QKM ANZAHL		
					INS- GESAMT	AUS HESS.GE- MEINDEN	INS- GESAMT	NACH HESS.GE- MEINDEN			ANZAHL	V.H.			
172	LKR.DARMSTADT-DIEBURG														
010	GROSS-UMSTADT,ST.	I M W	93 53 40	124 68 56	503 277 226	324 171 153	437 227 210	285 147 138	35 35 0	18541 8968 9573	1756 935 821	9,5 10,4 8,6	86,80	214	
011	GROSS-ZIMMERN	I M W	61 31 30	47 25 22	322 165 157	201 102 99	383 214 169	252 139 113	-47 -43 -4	10599 5307 5292	1291 774 517	12,2 14,6 9,8	20,77	510	
012	MESSSEL	I M W	20 10 10	24 10 14	135 76 59	95 50 45	132 70 62	91 47 44	-1 6 -7	3354 1648 1706	196 100 96	5,8 6,1 5,6	14,70	228	
013	MODAUTAL	I M W	32 13 19	27 8 19	160 88 72	113 60 53	150 85 65	123 67 56	15 8 7	4404 2167 2237	93 46 47	2,1 2,1 2,1	31,79	139	
014	MUEHLTAL	I M W	62 28 34	70 30 40	487 246 241	327 164 163	430 240 190	292 163 129	49 4 45	12452 6084 6368	738 401 337	5,9 6,6 5,3	25,33	492	
015	MUENSTER	I M W	60 28 32	46 24 22	375 197 178	255 138 117	280 138 142	174 79 95	109 63 46	10876 5396 5480	733 401 332	6,7 7,4 6,1	20,78	523	
016	OBBER-RAMSTADT,ST.	I M W	81 39 42	76 41 35	433 219 214	277 139 138	451 233 218	337 172 165	-13 -16 3	12819 6298 6521	1219 688 531	9,5 10,9 8,1	41,88	306	
017	OTZBERG	I M W	27 13 14	38 18 20	154 78 76	109 54 55	125 76 49	103 60 43	18 -3 21	5556 2706 2850	157 68 89	2,8 2,5 3,1	41,94	132	
018	PFUNGSTADT,ST.	I M W	131 64 67	108 54 54	752 411 341	446 233 213	679 346 333	413 205 208	96 75 21	23336 11556 11780	2252 1278 974	9,7 11,1 8,3	42,53	549	
019	REINHEIM,ST.	I M W	90 46 44	51 25 26	551 290 261	390 202 188	382 190 192	268 135 133	208 121 87	15363 7616 7747	948 529 419	6,2 6,9 5,4	27,70	555	
020	ROSSDORF	I M W	59 32 27	65 35 30	363 198 165	234 126 108	367 203 164	223 116 107	-10 -8 -2	10817 5287 5530	702 380 322	6,5 7,2 5,8	20,60	525	
021	SCHAAFHEIM	I M W	35 17 18	32 20 12	201 110 91	84 46 38	109 53 56	46 18 28	95 54 41	7536 3738 3798	496 293 203	6,6 7,8 5,3	32,18	234	
022	SEEHEIM-JUGENHEIM	I M W	70 35 35	80 34 46	771 384 387	499 254 245	562 285 277	330 166 164	199 100 99	15771 7611 8160	918 437 481	5,8 5,7 5,9	27,96	564	
023	WEITERSTADT	I M W	105 64 41	70 34 36	941 507 434	651 345 306	675 365 310	471 253 218	301 172 129	18374 9150 9224	2163 1231 932	11,8 13,5 10,1	34,40	534	
172	LKR.DARMSTADT-DIEBURG	I M W	1345 676 669	1244 637 607	8994 4801 4193	5701 2973 2728	7715 4127 3588	5001 2597 2404	1380 713 667	245023 120423 124600	20952 11364 9588	8,6 9,4 7,7	658,32	372	

SCHL. NR. DER GE- MEIN- DE	N A M E	G E S C H L. .	BEVÖLKERUNGSVORGÄNGE IM 2. HALBJAHR 1979								WOHNBEVÖLKERUNG AM 31.12.1979			GEMAR- KUNGS- FLÄCH- E AM 01.08.1979	EIN- WOHN- NER JE QKM ANZAHL
			GE- BO- RE- NE	GE- STOR- BE- NE	ZUGEZOGENE		FORTGEZOGENE		ZU- OD. AB- NAHME DER BEV.	INS- GESAMT	CARUNTER NICHTDEUTSCHE				
					INS- GESAMT	AUS HESS. GE- MEINDEN	INS- GESAMT	NACH HESS. GE- MEINDEN			ANZAHL	V. H.			
173	LKR. GROSS-GERAU														
001	BIEBESHEIM AM RHEIN	I M W	32 19 13	42 24 18	247 120 127	141 62 79	147 68 79	95 41 54	90 47 43	5987 2969 3018	617 353 264	10,3 11,9 8,7	18,68	321	
002	BISCHOF SHEIM	I M W	56 30 26	46 27 19	473 275 198	223 133 90	500 315 185	235 143 92	-17 -37 20	12137 6040 6097	1664 997 667	13,7 16,5 10,9	9,01	1347	
003	BUETTEL BORN	I M W	63 32 31	43 20 23	440 233 207	312 164 148	329 175 154	204 105 99	131 70 61	10372 5095 5277	522 283 239	5,0 5,6 4,5	30,01	346	
004	GERNSHEIM, ST.	I M W	40 23 17	54 24 30	226 117 109	125 65 60	181 87 94	137 62 75	31 29 2	8047 3897 4150	523 293 230	6,5 7,5 5,5	40,11	201	
005	GINSHEIM-GUSTAVS BURG	I M W	96 48 48	80 40 40	510 302 208	206 111 95	485 264 221	218 119 99	41 46 -5	15595 7756 7839	2085 1324 761	13,4 17,1 9,7	13,96	1117	
006	GROSS-GERAU, ST.	I M W	129 73 56	104 48 56	1024 582 442	538 288 250	800 452 348	471 245 226	249 155 94	21265 10461 10804	2899 1688 1211	13,6 16,1 11,2	54,45	391	
007	KELSTERBACH, ST.	I M W	94 54 40	67 38 29	504 313 191	245 160 85	745 510 235	454 325 129	-214 -181 -33	13845 6945 6900	3053 1671 1382	22,1 24,1 20,0	15,33	903	
008	NAUHEIM	I M W	61 37 24	40 20 20	328 167 161	203 103 100	354 188 166	202 108 94	-5 -4 -1	9419 4737 4682	1155 684 471	12,3 14,4 10,1	13,77	684	
009	RAUNHEIM, ST.	I M W	61 22 39	52 27 25	453 259 194	235 134 101	485 278 207	294 168 126	-23 -24 1	11862 5815 6047	1909 1031 878	16,1 17,7 14,5	12,61	941	
010	RIEDSTADT	I M W	75 38 37	102 50 52	746 388 358	570 294 276	558 286 272	468 237 231	161 90 71	17469 8907 8562	1149 658 491	6,6 7,4 5,7	73,76	237	
011	RUESSELSHEIM, ST.	I M W	289 169 120	270 124 146	2054 1394 660	1019 717 302	2697 1851 846	1319 850 469	-624 -412 -212	62606 33293 29313	12634 8869 3765	20,2 26,6 12,8	58,35	1073	
012	STOCKSTADT AM RHEIN	I M W	30 20 10	24 11 13	317 174 143	203 105 98	158 90 68	113 64 49	165 93 72	4791 2366 2425	471 271 200	9,8 11,5 8,2	18,73	256	
013	TREBUR	I M W	64 24 40	39 15 24	304 164 140	203 112 91	218 116 102	136 74 62	111 57 54	10503 5210 5293	543 316 227	5,2 6,1 4,3	50,14	209	
014	MOERFELDEN-WALLDORF, ST.	I M W	139 62 77	130 75 55	1061 553 508	550 285 265	975 499 476	544 284 260	95 41 54	29571 14512 15059	4476 2417 2059	15,1 16,7 13,7	44,16	670	
173	LKR. GROSS-GERAU	I M W	1229 651 578	1093 543 550	8687 5041 3646	4773 2733 2040	8632 5179 3453	4890 2825 2065	191 -30 221	233469 118003 115466	33700 20855 12845	14,4 17,7 11,1	453,07	515	

SCHL. NR. DER GE- MEIN- DE	N A M E	G E S C H L .	BEVOELKERUNGSVORGAENGE IM 2. HALBJAHR 1979								WOHNBEVOELKERUNG AM 31.12.1979			GEMAR- KUNGS- FLAE- CHE	EIN- WOH- NER JE QKM
			GE- BO- RE- NE	GE- STOR- BE- NE	ZUGEZOGENE		FORTGEZOGENE		ZU- OD. AB- NAHME DER BEV.	INS- GESAMT	DARUNTER NICHTDEUTSCHE		AM 01.08.1979 QKM ANZAHL		
					INS- GESAMT	AUS HESS.GE- MEINDEN	INS- GESAMT	NACH HESS.GE- MEINDEN			ANZAHL	V.H.			
176	HOCHTAUNUSKREIS														
001	FRIEDRICHSDORF, ST.	I M W	122 58 64	109 46 63	1384 727 657	891 458 433	875 449 426	588 291 297	522 290 232	22049 10731 11318	1803 1007 796	8,2 9,4 7,0	30,16	731	
002	GLASHUETTEN	I M W	30 19 11	18 9 9	198 99 99	132 67 65	183 96 87	111 56 55	27 13 14	5066 2499 2567	400 232 168	7,9 9,3 6,5	27,07	187	
003	GRAEVENWIESBACH	I M W	19 10 9	10 6 4	144 84 60	96 50 46	80 45 35	64 35 29	73 43 30	3918 1931 1987	238 148 90	6,1 7,7 4,5	43,15	91	
004	HOMBURG V.D.HOEHE, BAD, ST.	I M W	200 108 92	326 159 167	1909 1005 904	1060 556 504	1774 898 876	1034 509 525	9 56 -47	50909 23311 27598	5579 2953 2626	11,0 12,7 9,5	51,13	956	
005	KOENIGSTEIN IM TAUNUS, ST.	I M W	51 30 21	90 48 42	865 442 423	482 241 241	1013 515 498	583 292 291	-187 -91 -96	16471 7732 8739	1843 966 877	11,2 12,5 10,0	25,07	657	
006	KRONBERG IM TAUNUS, ST.	I M W	58 38 20	134 45 89	730 363 367	437 219 218	657 338 319	381 191 190	-3 18 -21	17488 7961 9527	1370 703 667	7,8 8,8 7,0	18,62	939	
007	NEU-ANSPACH	I M W	36 15 21	55 24 31	431 210 221	290 133 157	179 87 92	123 54 69	233 114 119	7751 3765 3986	398 236 162	5,1 6,3 4,1	36,14	214	
008	OBERURSEL (TAUNUS), ST.	I M W	178 84 94	220 102 118	1593 765 828	943 430 513	1448 703 745	903 406 497	103 44 59	39477 18353 21124	3885 2046 1839	9,8 11,1 8,7	45,37	870	
009	SCHMITTEN	I M W	32 23 9	53 26 27	417 234 183	234 124 110	238 111 127	171 80 91	158 120 38	7361 3585 3776	565 320 245	7,7 8,9 6,5	35,50	207	
010	STEINBACH (TAUNUS), ST.	I M W	54 27 27	31 19 12	511 257 254	323 162 161	422 212 210	311 156 155	112 53 59	10025 4795 5230	788 408 380	7,9 8,5 7,3	4,40	2278	
011	USINGEN, ST.	I M W	44 27 17	50 34 16	418 228 190	257 132 125	429 242 187	296 158 138	-17 -21 4	10248 4959 5289	632 367 265	6,2 7,4 5,0	55,86	183	
012	WEHRHEIM	I M W	33 17 16	40 21 19	340 186 154	246 130 116	208 108 100	147 77 70	125 74 51	7024 3414 3610	346 170 176	4,9 5,0 4,9	38,38	183	
013	WEILROD	I M W	19 8 11	35 17 18	195 102 93	147 75 72	120 66 54	101 54 47	59 27 32	5598 2720 2878	176 91 85	3,1 3,3 3,0	71,21	79	
176	HOCHTAUNUSKREIS	I M W	876 464 412	1171 556 615	9135 4702 4433	5538 2777 2761	7626 3870 3756	4813 2359 2454	1214 740 474	203385 95756 107629	18023 9647 8376	8,9 10,1 7,8	482,07	422	
178	LKR.LIMBURG-WEILBURG														
001	BESELICH	I M W	16 9 7	31 18 13	120 59 61	81 39 42	117 60 57	77 41 36	-12 -10 -2	4657 2243 2414	221 130 91	4,7 5,8 3,8	31,49	148	
002	BRECHEN	I M W	45 28 17	32 16 16	160 79 81	114 56 58	133 66 67	100 48 52	40 25 15	6187 3004 3183	138 95 43	2,2 3,2 1,4	24,87	249	
003	CAMBERG, ST.	I M W	57 27 30	59 26 33	322 150 172	190 88 102	309 163 146	173 87 86	11 -12 23	11355 5470 5885	465 274 191	4,1 5,0 3,2	54,66	208	

SCHL. NR. DER GE- MEIN- DE	N A M E	G E S C H L .	BEVOELKERUNGSVORGAENGE IM 2. HALBJAHR 1979								WOHNBEVOELKERUNG AM 31.12.1979			GEMAR- KUNGS- FLAE- CHE	EIN- WOHN- NER JE QKM
			GE- BO- RE- NE	GE- STOR- BE- NE	ZUGEZOGENE		FORTGEZOGENE		ZU- OD. AB- NAHME DER BEV.	INS- GESAMT	DARUNTER NICHTDEUTSCHE		AM 01.08.1979 QKM		
					INS- GESAMT	AUS HESS.GE- MEINDEN	INS- GESAMT	NACH HESS.GE- MEINDEN			ANZAHL	V.H.		ANZAHL	
178	LKR.LIMBURG-WEILBURG														
004	DORNBURG	I M W	41 22 19	52 23 29	156 76 80	73 36 37	171 95 76	111 58 53	-26 -20 -6	7825 3709 4116	193 132 61	2,5 3,6 1,5	33,20	236	
005	ELBTAL	I M W	11 7 4	18 6 12	55 24 31	33 16 17	62 37 25	41 21 20	-14 -12 -2	2009 983 1026	43 24 19	2,1 2,4 1,9	11,11	181	
006	ELZ	I M W	32 15 17	34 12 22	173 89 84	96 48 48	169 85 84	99 52 47	2 7 -5	6865 3254 3611	349 202 147	5,1 6,2 4,1	16,87	407	
007	HADAMAR, ST.	I M W	54 27 27	64 28 36	457 277 180	258 149 109	359 211 148	219 131 88	88 65 23	10705 5233 5472	442 241 201	4,1 4,6 3,7	40,96	261	
008	HUENFELDEN	I M W	34 13 21	27 19 8	304 151 153	205 100 105	179 81 98	101 43 58	132 64 68	8461 4099 4362	136 73 63	1,6 1,8 1,4	62,70	135	
009	LIMBURG A.D.LAHN, ST.	I M W	142 70 72	152 82 70	973 491 482	438 213 225	918 473 445	465 222 243	45 6 39	28562 13167 15395	1708 880 828	6,0 6,7 5,4	45,14	633	
010	LOEHNBERG	I M W	20 6 14	21 11 10	107 58 49	63 34 29	141 77 64	101 56 45	-35 -24 -11	4300 2130 2170	180 124 56	4,2 5,8 2,6	33,82	127	
011	MENGERSKIRCHEN	I M W	16 11 5	19 8 11	103 46 57	52 23 29	100 54 46	61 33 28	0 -5 5	4577 2211 2366	163 99 64	3,6 4,5 2,7	30,82	149	
012	MERENBERG	I M W	12 6 6	15 11 4	105 59 46	83 45 38	43 24 19	32 18 14	59 30 29	2457 1218 1239	19 15 4	0,8 1,2 0,3	23,09	106	
013	RUNKEL, ST.	I M W	45 19 26	42 20 22	280 154 126	208 117 91	184 92 92	124 60 64	99 61 38	8651 4116 4535	152 102 50	1,8 2,5 1,1	43,74	198	
014	SELTERS (TAUNUS)	I M W	30 21 9	45 22 23	275 167 108	136 78 58	145 68 77	95 47 48	115 98 17	6324 3130 3194	217 133 84	3,4 4,2 2,6	40,45	156	
015	VILLMAR	I M W	40 21 19	36 15 21	141 72 69	104 53 51	138 68 70	97 49 48	7 10 -3	6500 3080 3420	142 80 62	2,2 2,6 1,8	43,10	151	
016	WALDBRUNN (WESTERWALD)	I M W	32 14 18	34 23 11	144 79 65	65 36 29	145 80 65	88 39 49	-3 -10 7	5150 2471 2679	237 133 104	4,6 5,4 3,9	29,74	173	
017	WEILBURG, ST.	I M W	61 39 22	80 36 44	445 272 173	292 164 128	378 224 154	256 142 114	48 51 -3	12222 5839 6383	437 253 184	3,6 4,3 2,9	57,34	213	
018	WEILMUNSTER	I M W	33 19 14	76 29 47	255 137 118	181 97 84	219 119 100	176 91 85	-7 8 -15	9030 4432 4598	418 251 167	4,6 5,7 3,6	77,11	117	
019	WEINBACH	I M W	19 8 11	28 19 9	127 69 58	94 47 47	81 41 40	66 31 35	37 17 20	4541 2226 2315	46 29 17	1,0 1,3 0,7	37,66	121	
178	LKR.LIMBURG-WEILBURG	I M W	740 382 358	865 424 441	4702 2509 2193	2766 1439 1327	3991 2118 1873	2482 1269 1213	586 349 237	150378 72015 78363	5706 3270 2436	3,8 4,5 3,1	737,86	204	

SCHL. NR. DER GE- MEIN- DE	N A M E	G E S C H L. .	BEVOELKERUNGSVORGAENGE IM 2. HALBJAHR 1979								WOHNBEVOELKERUNG AM 31.12.1979			GEMAR- KUNGS- FLAE- CHE	EIN- WOH- NER JE QKM
			GE- BO- RE- NE	GE- STOR- BE- NE	ZUGEZOGENE		FORTGEZOGENE		ZU- OD. AB- NAHME DER BEV.	INS- GESAMT	DARUNTER NICHTDEUTSCHE		AM 01.08.1979 QKM ANZAHL		
					INS- GESAMT	AUS HESS. GE- MEINDEN	INS- GESAMT	NACH HESS. GE- MEINDEN			ANZAHL	V.H.			
179	MAIN-KINZIG-KREIS														
002	BIEBERGEMUEND	I	40	44	155	115	148	115	3	6899	144	2,1	78,53	88	
		M	25	23	76	56	76	61	2	3380	66	2,0			
		W	15	21	79	59	72	54	1	3519	78	2,2			
003	BIRSTEIN	I	35	38	119	92	97	67	19	5714	45	0,8	86,63	66	
		M	20	18	66	49	46	36	22	2830	31	1,1			
		W	15	20	53	43	51	31	-3	2884	14	0,5			
004	BRACHTTAL	I	26	42	131	102	106	91	9	4615	172	3,7	30,85	150	
		M	17	23	67	54	64	54	-3	2276	100	4,4			
		W	9	19	64	48	42	37	12	2339	72	3,1			
005	BRUCHKOEDEL, ST.	I	74	65	638	456	599	381	48	17890	917	5,1	29,65	603	
		M	35	34	328	227	307	194	22	8723	516	5,9			
		W	39	31	310	229	292	187	26	9167	401	4,4			
006	ERLENSÉE	I	62	51	468	312	429	299	50	10611	1020	9,6	18,55	571	
		M	36	29	244	163	235	161	16	5064	529	10,4			
		W	26	22	224	149	194	138	34	5547	491	8,9			
007	FLOERSBACHTAL	I	6	15	66	38	38	15	19	2330	22	0,9	52,11	45	
		M	3	3	34	22	24	7	10	1122	16	1,4			
		W	3	12	32	16	14	8	9	1208	6	0,5			
008	FREIGERICHT	I	54	66	288	184	285	196	-9	12613	444	3,5	33,42	377	
		M	25	34	157	99	140	96	8	6172	234	3,8			
		W	29	32	131	85	145	100	-17	6441	210	3,3			
009	GELNHAUSEN, ST.	I	82	149	750	476	546	304	137	18350	1173	6,4	45,20	406	
		M	43	75	384	218	309	164	43	8561	725	8,5			
		W	39	74	366	258	237	140	94	9789	448	4,6			
010	GROSSKROTZENBURG	I	29	31	220	114	178	74	40	6372	458	7,2	7,44	856	
		M	15	15	136	61	117	44	19	3178	269	8,5			
		W	14	16	84	53	61	30	21	3194	189	5,9			
011	GRUENDAU	I	50	52	373	274	273	189	98	10605	443	4,2	67,68	157	
		M	21	33	214	154	143	102	59	5253	276	5,3			
		W	29	19	159	120	130	87	39	5352	167	3,1			
012	HAMMERSBACH	I	17	17	105	89	95	67	10	3520	91	2,6	20,15	175	
		M	9	10	52	42	49	34	2	1734	55	3,2			
		W	8	7	53	47	46	33	8	1786	36	2,0			
013	HANAU, ST.	I	418	513	3378	1560	2879	1608	404	86144	13533	15,7	76,95	1119	
		M	207	236	1990	863	1648	877	313	41333	7474	18,1			
		W	211	277	1388	697	1231	731	91	44811	6059	13,5			
014	HASSELROTH	I	31	44	540	192	387	347	140	6890	735	10,7	18,92	364	
		M	14	23	286	102	220	200	57	3354	411	12,3			
		W	17	21	254	90	167	147	83	3536	324	9,2			
015	JOSSGRUND	I	26	22	62	36	53	42	13	3330	66	2,0	50,72	66	
		M	12	15	39	22	22	16	14	1691	43	2,5			
		W	14	7	23	14	31	26	-1	1639	23	1,4			
016	LANGENSELBOLD	I	55	49	306	241	239	186	73	10202	501	4,9	26,25	389	
		M	21	30	163	125	120	95	34	4976	300	6,0			
		W	34	19	143	116	119	91	39	5226	201	3,8			
017	LINSINGERICHT	I	38	33	194	156	173	134	26	8061	222	2,8	29,82	270	
		M	18	15	92	74	83	59	12	3924	116	3,0			
		W	20	18	102	82	90	75	14	4137	106	2,6			
018	MAINTAL, ST.	I	202	144	1623	1036	1441	979	240	36541	4386	12,0	32,40	1128	
		M	105	81	857	548	749	506	132	17757	2396	13,5			
		W	97	63	766	488	692	473	108	18784	1990	10,6			
019	NEUBERG	I	22	11	169	104	153	100	27	4806	282	5,9	10,54	456	
		M	14	6	96	59	80	59	24	2333	151	6,5			
		W	8	5	73	45	73	41	3	2473	131	5,3			
020	NIDDERAU, ST.	I	70	60	551	414	291	206	270	13824	458	3,3	46,78	296	
		M	43	29	270	206	150	105	134	6733	264	3,9			
		W	27	31	281	208	141	101	136	7091	194	2,7			

SCHL. NR. DER GE- MEIN- DE	N A M E	G E S C H L. .	BEVOELKERUNGSVERGAENGE IM 2. HALBJAHR 1979								WOHNBEVOELKERUNG AM 31.12.1979			GEMAR- KUNGS- FLAE- CHE	EIN- WOHN- NER- JE QKM
			GE- BO- NE	GE- STOR- BE- NE	ZUGEZOGENE		FORTGEZOGENE		ZU- OD. AB- NAHME DER BEV.	INS- GESAMT	DARUNTER NICHTDEUTSCHE				
					INS- GESAMT	AUS HESS. GE- MEINDEN	INS- GESAMT	NACH HESS. GE- MEINDEN			ANZAHL	V.H.			
179	MAIN-KINZIG-KREIS														
021	NIEDERDORFELDEN	I M W	22 12 10	7 5 2	114 60 54	84 43 41	120 63 57	84 48 36	9 4 5	3160 1591 1569	270 152 118	8,5 9,6 7,5	6,55	482	
022	ORB, BAD, ST.	I M W	33 18 15	55 33 22	228 93 135	131 53 78	218 91 127	118 52 66	-12 -13 1	8259 3570 4689	225 116 109	2,7 3,2 2,3	47,78	173	
023	RODENBACH	I M W	57 30 27	40 11 29	584 301 283	462 231 231	375 190 185	252 134 118	226 130 96	11077 5419 5658	580 316 264	5,2 5,8 4,7	16,71	663	
024	RONNEBURG	I M W	22 11 11	13 11 2	66 38 28	56 32 24	65 36 29	46 26 20	10 2 8	2685 1337 1348	73 32 41	2,7 2,4 3,0	14,25	188	
025	SCHLUECHTERN, ST.	I M W	66 32 34	85 50 35	418 210 208	295 145 150	349 184 165	236 125 111	50 8 42	13871 6581 7290	310 150 160	2,2 2,3 2,2	113,34	122	
026	SCHOENECK	I M W	59 38 21	40 24 16	658 360 298	212 107 105	629 333 296	496 260 236	48 41 7	10271 5137 5134	1043 537 506	10,2 10,5 9,9	21,49	478	
027	SINN TAL	I M W	46 20 26	37 19 18	156 90 66	101 56 45	191 105 86	118 66 52	-26 -14 -12	9426 4593 4833	122 63 59	1,3 1,4 1,2	111,87	84	
028	SODEN-SALMUENSTER, BAD, ST.	I M W	57 31 26	71 40 31	262 136 126	141 77 64	236 116 120	141 61 80	12 11 1	11214 5373 5841	884 503 381	7,9 9,4 6,5	58,60	191	
029	STEINAU AN DER STRASSE, ST.	I M W	60 30 30	53 30 23	220 122 98	140 72 68	150 73 77	117 58 59	77 49 28	10414 5076 5338	468 276 192	4,5 5,4 3,6	104,72	99	
030	WAECHTERS BACH, ST.	I M W	69 46 23	68 38 30	247 121 126	170 82 88	216 114 102	157 80 77	32 15 17	10223 4948 5275	703 435 268	6,9 8,8 5,1	50,73	202	
200	GUTSBEZIRK SPESSART	I M W	0 0 0	0 0 0	0 0 0	0 0 0	0 0 0	0 0 0	0 0 0	0 0 0	0 0 0	0,0 0,0 0,0	89,20		
179	MAIN-KINZIG-KREIS	I M W	1828 951 877	1915 993 922	13089 7082 6007	7783 4042 3741	10959 5887 5072	7165 3780 3385	2043 1153 890	359917 174019 185898	29790 16552 13238	8,3 9,5 7,1	1397,92	257	
180	MAIN-TAUNUS-KREIS														
001	EPPSTEIN, ST.	I M W	62 30 32	63 32 31	584 288 296	387 192 195	353 180 173	213 104 109	230 106 124	11684 5698 5986	815 431 384	7,0 7,6 6,4	24,20	483	
002	ESCHBORN, ST.	I M W	87 45 42	52 31 21	987 532 455	634 331 303	874 482 392	562 316 246	148 64 84	17844 8682 9162	1916 1052 864	10,7 12,1 9,4	12,14	1470	
003	FLOERSHEIM AM MAIN, ST.	I M W	86 39 47	84 40 44	525 291 234	291 169 122	545 298 247	353 193 160	-18 -8 -10	16447 8043 8404	1698 944 754	10,3 11,7 9,0	22,96	716	
004	HATTERSHEIM AM MAIN, ST.	I M W	136 69 67	94 50 44	944 516 428	550 309 241	1020 571 449	558 287 271	-34 -36 2	23423 11463 11960	3402 1838 1564	14,5 16,0 13,1	15,81	1482	
005	HOCHHEIM AM MAIN, ST.	I M W	79 41 38	56 26 30	699 357 342	348 180 168	644 329 315	393 197 196	78 43 35	15144 7327 7817	901 500 401	5,9 6,8 5,1	19,43	779	

SCHL. NR. DER GE- MEIN- DE	N A M E	G E S C H L. :	BEVOELKERUNGSVORGAENGE IM 2. HALBJAHR 1979								WOHNBEVOELKERUNG AM 31.12.1979				GEMAR- KUNGS- FLAE- CHE	EIN- WOH- NER JE QKM
			GE- BO- RE- NE	GE- STOR- BE- NE	ZUGEZOGENE		FORTGEZOGENE		ZU- OD. AB- NAHME DER BEV.	INS- GESAMT	DARUNTER NICHTDEUTSCHE		AM 01.08.1979 QKM ANZAHL			
					INS- GESAMT	AUS HESS. GE- MEINDEN	INS- GESAMT	NACH HESS. GE- MEINDEN			INS- GESAMT	ANZAHL		V.H.		
180	MAIN-TAUNUS-KREIS															
006	HOFHEIM AM TAUNUS, ST.	I M W	156 82 74	165 78 87	1296 661 635	714 364 350	1167 603 564	708 357 351	120 62 58	33262 16053 17209	2221 1226 995	6,7 7,6 5,8	57,37		580	
007	KELKHEIM (TAUNUS), ST.	I M W	118 60 58	107 50 57	1024 558 466	543 283 260	945 487 458	547 267 280	90 81 9	27028 13252 13776	2403 1330 1073	8,9 10,0 7,8	30,76		879	
008	KRIFTEL	I M W	51 27 24	20 13 7	411 224 187	289 155 134	327 188 139	207 115 92	115 50 65	9109 4580 4529	1030 628 402	11,3 13,7 8,9	6,76		1347	
009	LIEDERBACH	I M W	48 16 32	19 8 11	316 180 136	191 110 81	296 164 132	203 108 95	49 24 25	6729 3561 3168	732 407 325	10,9 11,4 10,3	6,20		1085	
010	SCHWALBACH AM TAUNUS, ST.	I M W	48 25 23	49 22 27	546 294 252	325 168 157	625 294 331	423 195 228	-80 3 -83	15009 7265 7744	1338 687 651	8,9 9,5 8,4	6,48		2316	
011	SÖDEN AM TAUNUS, BAD, ST.	I M W	68 32 36	100 32 68	893 428 465	487 234 253	785 394 391	469 229 240	76 34 42	18592 8594 9998	2093 1075 1018	11,3 12,5 10,2	12,45		1493	
012	SULZBACH (TAUNUS)	I M W	29 16 13	26 17 9	260 145 115	167 87 80	307 172 135	215 119 96	-44 -28 -16	6335 3004 3331	490 240 250	7,7 8,0 7,5	7,85		807	
180	MAIN-TAUNUS-KREIS	I M W	968 482 486	835 399 436	8485 4474 4011	4926 2582 2344	7888 4162 3726	4851 2487 2364	730 395 335	200606 97522 103084	19039 10358 8681	9,5 10,6 8,4	222,40		902	
181	ODENWALDKREIS															
001	BEERFELDEN, ST.	I M W	39 22 17	39 22 17	198 116 82	98 59 39	162 73 89	82 37 45	36 43 -7	6780 3217 3563	568 310 258	8,4 9,6 7,2	71,18		95	
002	BRENSBACH	I M W	25 12 13	23 14 9	123 65 58	80 43 37	82 48 34	70 42 28	43 15 28	4387 2100 2287	172 81 91	3,9 3,9 4,0	23,16		189	
003	BREUBERG, ST.	I M W	49 22 27	33 14 19	246 142 104	142 89 53	215 112 103	112 54 58	47 38 9	6682 3254 3428	1139 688 451	17,0 21,1 13,2	30,76		217	
004	BROMBACH TAL	I M W	16 8 8	18 13 5	114 57 57	69 34 35	83 37 46	64 29 35	29 15 14	3143 1539 1604	135 73 62	4,3 4,7 3,9	20,44		154	
005	ERBACH, ST.	I M W	41 22 19	76 39 37	371 192 179	226 107 119	334 172 162	221 109 112	2 3 -1	10616 4976 5640	919 464 455	8,7 9,3 8,1	61,54		173	
006	FRAENKISCH-CRUMBACH	I M W	12 7 5	21 12 9	75 38 37	70 35 35	34 21 13	28 17 11	32 12 20	2633 1291 1342	43 22 21	1,6 1,7 1,6	16,09		164	
007	HESSENECK	I M W	3 2 1	10 4 6	30 21 9	14 14 0	26 11 15	13 4 9	-3 8 -11	866 439 427	67 57 10	7,7 13,0 2,3	29,99		29	
008	HOECHST I. ODW.	I M W	45 24 21	36 20 16	309 173 136	189 105 84	233 184 99	145 86 59	85 43 42	8288 4063 4225	767 420 347	9,3 10,3 8,2	30,52		272	
009	KOENIG, BAD	I M W	48 28 20	44 27 17	294 165 129	171 97 74	231 130 101	140 80 60	67 36 31	8081 3846 4235	494 266 228	6,1 6,9 5,4	46,72		173	

SCHL. NR. DER GE- MEIN- DE	N A M E	G E S C H L .	BEVOELKERUNGSVERGAENGE IM 2. HALBJAHR 1979								WOHNBEVOELKERUNG AM 31.12.1979			GEMAR- KUNGS- FLAE- CHE	EIN- WOH- NER JE QKM
			GE- BO- RE- NE	GE- STOR- BE- NE	ZUGEZOGENE		FORTGEZOGENE		ZU- OD. AB- NAHME DER BEV.	INS- GESAMT	DARUNTER NICHTDEUTSCHE		AM 01.08.1979		
					INS- GESAMT	AUS HESS.GE- MEINDEN	INS- GESAMT	NACH HESS.GE- MEINDEN			ANZAHL	V.H.	QKM ANZAHL		
181	ODENWALDKREIS														
010	LUETZELBACH	I	45	31	200	73	147	97	67	5811	352	6,1	35,46	164	
		M	21	13	131	42	93	60	46	2923	226	7,7			
		W	24	18	69	31	54	37	21	2888	126	4,4			
011	MICHELSTADT, ST.	I	66	86	389	215	376	220	-7	13825	1131	8,2	86,97	159	
		M	34	48	217	110	204	113	-1	6470	606	9,4			
		W	32	38	172	105	172	107	-6	7355	525	7,1			
012	MOSSAUTAL	I	7	9	59	42	40	25	17	2195	76	3,5	48,50	45	
		M	3	4	30	21	21	15	8	1090	39	3,6			
		W	4	5	29	21	19	10	9	1105	37	3,3			
013	REICHELSHEIM (ODENWALD)	I	34	49	222	153	155	95	52	7298	554	7,6	58,21	125	
		M	20	27	112	75	73	44	32	3606	287	8,0			
		W	14	22	110	78	82	51	20	3692	267	7,2			
014	ROTHENBERG	I	7	15	81	29	56	20	17	2304	29	1,3	30,47	76	
		M	1	6	36	12	30	15	1	1163	19	1,6			
		W	6	9	45	17	26	5	16	1141	10	0,9			
015	SENSBACHTAL	I	5	9	18	13	12	8	2	1076	10	0,9	33,93	32	
		M	4	2	7	6	8	6	1	541	10	1,8			
		W	1	7	11	7	4	2	1	535	0	0,0			
181	ODENWALDKREIS	I	442	499	2729	1584	2186	1340	486	83985	6456	7,7	623,94	135	
		M	230	265	1502	849	1167	711	300	40518	3568	8,8			
		W	212	234	1227	735	1019	629	186	43467	2888	6,6			
182	LKR.OFFENBACH														
001	DIETZENBACH,ST.	I	141	68	1440	844	1308	903	205	24599	3393	13,8	21,67	1135	
		M	72	39	787	446	688	469	132	12275	1875	15,3			
		W	69	29	653	398	620	434	73	12324	1518	12,3			
002	DREIEICH,ST.	I	170	159	1256	757	1370	896	-103	39537	4241	10,7	53,35	741	
		M	84	88	670	387	744	453	-78	18951	2324	12,3			
		W	86	71	586	370	626	443	-25	20586	1917	9,3			
003	EGELSBACH	I	40	48	372	268	285	214	79	8523	606	7,1	14,81	575	
		M	21	25	187	134	159	122	24	4178	345	8,3			
		W	19	23	185	134	126	92	55	4345	261	6,0			
004	HAINBURG	I	78	59	440	253	325	184	134	13361	1148	8,6	15,94	838	
		M	42	24	248	145	173	91	93	6531	660	10,1			
		W	36	35	192	108	152	93	41	6830	488	7,1			
005	OBERTSHAUSEN,ST.	I	127	89	842	490	771	476	109	20643	2996	14,5	13,56	1522	
		M	58	49	451	243	413	242	47	9994	1545	15,5			
		W	69	40	391	247	358	234	62	10649	1451	13,6			
006	HEUSENSTAMM,ST.	I	70	90	889	613	584	376	285	17187	1315	7,7	18,50	929	
		M	34	31	474	314	330	206	147	8313	746	9,0			
		W	36	55	415	299	254	170	138	8874	569	6,4			
007	LANGEN,ST.	I	108	163	1298	584	1271	885	-28	29198	3183	10,9	29,12	1003	
		M	50	80	700	304	641	433	29	13855	1666	12,0			
		W	58	83	598	280	630	452	-57	15343	1517	9,9			
008	MAINHAUSEN	I	30	22	182	130	172	112	18	6778	422	6,2	17,87	379	
		M	15	8	87	64	76	54	18	3360	225	6,7			
		W	15	14	95	66	96	58	0	3418	197	5,8			
009	MUEHLHEIM AM MAIN,ST.	I	132	115	1052	634	894	594	175	24506	2621	10,7	20,74	1182	
		M	68	65	687	425	538	343	157	12332	1544	12,5			
		W	64	50	365	209	361	251	18	12174	1077	8,8			
010	NEU-ISENBURG,ST.	I	173	173	1486	877	1583	1037	-97	35899	4572	12,7	24,29	1478	
		M	88	84	801	462	852	543	-47	16858	2395	14,2			
		W	85	89	685	415	731	494	-50	19041	2177	11,4			

SCHL. NR. DER GE- MEIN- DE	N A M E	G E S C H L .	BEVOELKERUNGSVORGAENGE IM 2. HALBJAHR 1979								WOHNBEVOELKERUNG AM 31.12.1979			GEMAR- KLINGS- FLAE- CHE	EIN- WOH- NER JE QKM
			GE- BO- RE- NE	GE- STOR- BE- NE	ZUGEZOGENE		FERTIGEZOGENE		ZU- OD. AB- NAHME DER BEV.	DARUNTER NICHTDEUTSCHE					
					INS- GESAMT	AUS- HESS. GE- MEINDEN	INS- GESAMT	NACH- HESS. GE- MEINDEN		INS- GESAMT	ANZAHL	V.H.			
													AM 01.08.1979 QKM ANZAHL		
182	LKR.CFFENBACH														
	011 RODGAU, ST.	I M W	186 94 92	133 65 68	1465 771 694	881 451 430	1032 552 480	644 346 298	486 248 238	34854 17066 17788	2888 1557 1231	8,3 9,1 7,5	65,04	536	
	012 ROEDERMARK	I M W	114 62 52	72 34 38	945 526 419	574 295 279	784 442 342	513 286 227	203 112 91	21604 10677 10927	1974 1108 866	9,1 10,4 7,9	30,01	720	
	013 SELIGENSTADT, ST.	I M W	81 41 40	74 41 33	401 209 192	255 134 121	481 258 223	257 124 133	-73 -49 -24	16987 8151 8836	1217 601 616	7,2 7,4 7,0	30,83	551	
182	LKR.OFFENBACH	I M W	1450 729 721	1265 633 632	12068 6598 5470	7160 3804 3356	10860 5861 4999	7091 3712 3379	1393 833 560	293676 142541 151135	30576 16591 13985	10,4 11,6 9,3	355,73	826	
183	RHEINGAU-TAUNUS-KREIS														
	001 AARBERGEN	I M W	28 15 13	23 12 11	229 139 90	100 52 48	175 102 73	91 51 40	59 40 19	6488 3349 3139	927 632 295	14,3 18,9 9,4	33,94	191	
	002 ELTVILLE AM RHEIN, ST.	I M W	83 38 45	114 51 63	612 308 304	385 188 197	408 189 219	265 125 140	173 106 67	15744 7358 8386	891 503 388	5,7 6,8 4,6	46,77	337	
	003 GEISENHEIM, ST.	I M W	53 28 25	77 30 47	417 211 206	201 92 109	421 213 208	262 131 131	-28 -4 -24	11867 5705 6162	675 359 316	5,7 6,3 5,1	40,34	294	
	004 HEIDENROD	I M W	34 15 19	44 16 28	293 144 149	191 82 109	160 87 73	83 40 43	123 56 67	6232 3026 3206	165 102 63	2,6 3,4 2,0	95,95	65	
	005 HOHENSTEIN	I M W	28 12 16	33 22 11	180 87 93	119 59 60	102 56 46	74 43 31	73 21 52	5810 2852 2958	150 89 61	2,6 3,1 2,1	63,77	91	
	006 HUENSTETTEN	I M W	35 13 22	31 10 21	318 168 150	214 114 100	153 77 76	110 52 58	169 94 75	7346 3649 3697	216 121 95	2,9 3,3 2,6	50,55	145	
	007 IDSTEIN, ST.	I M W	91 45 46	106 53 53	678 367 311	349 178 171	475 252 223	328 186 142	188 107 81	17958 8903 9055	1675 1005 670	9,3 11,3 7,4	79,58	226	
	008 KIEDRICH	I M W	5 3 2	21 9 12	104 41 63	64 26 38	107 43 64	60 27 33	-19 -8 -11	3397 1492 1905	147 79 68	4,3 5,3 3,6	12,34	275	
	009 LORCH, ST.	I M W	28 16 12	24 12 12	154 94 60	60 36 24	116 64 52	53 25 28	42 34 8	4636 2241 2395	121 83 48	2,8 3,7 2,0	54,54	85	
	010 NIEDERNHAUSEN	I M W	52 25 27	61 30 31	429 215 214	274 130 144	350 170 180	203 104 99	70 40 30	10927 5359 5568	615 354 261	5,6 6,6 4,7	35,25	310	
	011 OESTRICH-WINKEL, ST.	I M W	60 25 35	70 37 33	389 194 195	260 118 142	310 149 161	211 99 112	69 33 36	10983 5234 5749	721 398 323	6,6 7,6 5,6	59,51	185	
	012 RUEDESHEIM AM RHEIN, ST.	I M W	34 19 15	58 26 32	426 219 207	180 82 98	423 208 215	174 80 94	-21 4 -25	10281 4797 5484	768 393 375	7,5 8,2 6,8	51,57	199	
	013 SCHLANGENBAD	I M W	21 14 7	19 10 9	213 114 99	121 64 57	133 63 70	74 34 40	82 55 27	5600 2727 2873	286 150 136	5,1 5,5 4,7	36,49	153	

SCHL. NR. DER GE- MEIN- DE	N A M E	G E S C H L .	BEVOELKERUNGSVORGAENGE IM 2. HALBJAHR 1979								WOHNBEVOELKERUNG AM 31.12.1979			GEMAR- KUNGS- FLAE- CHE	EIN- WOH- NER JE QKM
			GE- BO- RE- NE	GE- STOR- BE- NE	ZUGEZOGENE		FORTGEZOGENE		ZU- OD. AB- NAHME DER BEV.	DARUNTER NICHTDEUTSCHE					
					INS- GESAMT	AUS HESS. GE- MEINDEN	INS- GESAMT	HESS. GE- MEINDEN		INS- GESAMT	ANZAHL	V. H.			
183	RHEINGAU-TAUNUS-KREIS														
	014 SCHWALBACH, BAD, ST.	I M W	40 21 19	81 38 43	475 233 242	250 125 125	377 170 207	213 99 114	57 46 11	9024 4126 4898	695 369 326	7,7 8,9 6,7	40,28	224	
	015 TAUNUSSTEIN, ST.	I M W	126 57 69	108 54 54	1017 515 502	608 293 315	1004 545 459	591 284 307	31 -27 58	25429 12495 12934	1676 1005 671	6,6 8,0 5,2	67,00	380	
	016 WALDEMS	I M W	22 11 11	25 18 7	143 73 70	100 45 55	113 62 51	80 41 39	27 4 23	4427 2177 2250	120 90 30	2,7 4,1 1,3	36,69	121	
	017 WALLUF	I M W	32 18 14	29 17 12	274 133 141	208 100 108	198 100 98	125 59 66	79 34 45	5296 2573 2723	290 178 112	5,5 6,9 4,1	6,74	786	
183	RHEINGAU-TAUNUS-KREIS	I M W	772 375 397	924 445 479	6351 3255 3096	3684 1784 1900	5025 2550 2475	2997 1480 1517	1174 635 539	161445 78063 83382	10148 5910 4238	6,3 7,6 5,1	811,33	199	
184	VOGELSBERGKREIS														
	001 ALSFELD, ST.	I M W	85 39 46	129 64 65	767 547 220	457 304 153	712 524 188	554 425 129	11 -2 13	17986 9075 8911	560 321 239	3,1 3,5 2,7	129,69	139	
	002 ANTRIFTTAL	I M W	11 4 7	9 5 4	40 21 19	32 16 16	46 19 27	37 14 23	-4 1 -5	2010 982 1028	13 8 5	0,6 0,8 0,5	26,59	76	
	003 FELDTAL	I M W	24 9 15	18 11 7	57 31 26	42 23 19	57 27 30	38 18 20	6 2 4	3022 1466 1556	34 15 19	1,1 1,0 1,2	55,69	54	
	004 FREIENSTEINAU	I M W	19 7 12	20 11 9	33 15 18	20 6 14	63 30 33	55 26 29	-31 -19 -12	3167 1549 1618	11 7 4	0,3 0,5 0,2	65,67	48	
	005 GEMUENDEN (FELDA)	I M W	13 7 6	20 13 7	45 25 20	36 18 18	55 27 28	41 19 22	-17 -8 -9	2943 1441 1502	30 20 10	1,0 1,4 0,7	55,00	54	
	006 GREBENAU, ST.	I M W	9 3 6	25 14 11	58 30 28	38 18 20	68 29 39	54 22 32	-26 -10 -16	2845 1343 1502	26 15 11	0,9 1,1 0,7	55,38	51	
	007 GREBENHAIN	I M W	24 12 12	45 21 24	90 52 38	66 39 27	69 38 31	51 28 23	0 5 -5	4787 2366 2421	68 35 33	1,4 1,5 1,4	91,63	52	
	008 HERBSTEIN, ST.	I M W	20 14 6	34 18 16	74 36 38	50 29 21	104 53 51	86 46 40	-44 -21 -23	4560 2246 2314	31 11 20	0,7 0,5 0,9	79,99	57	
	009 HOMBERG (OHM), ST.	I M W	34 17 17	32 20 12	190 96 94	123 65 58	227 105 122	142 67 75	-35 -12 -23	7411 3718 3693	333 204 129	4,5 5,5 3,5	88,02	84	
	010 KIRTORF, ST.	I M W	21 12 9	16 9 7	63 34 29	49 27 22	53 25 28	42 20 22	15 12 3	3239 1537 1702	33 14 19	1,0 0,9 1,1	79,88	41	
	011 LAUTERBACH, ST.	I M W	60 28 32	97 48 49	330 168 162	249 124 125	360 185 175	236 117 119	-67 -37 -30	14589 7000 7589	585 329 256	4,0 4,7 3,4	102,00	143	
	012 LAUTERTAL	I M W	15 8 7	17 10 7	30 14 16	25 12 13	53 30 23	45 26 19	-25 -18 -7	2506 1255 1251	6 4 2	0,2 0,3 0,2	53,61	47	

SCHL. NR. DER GE- MEIN- DE	N A M E	G E S C H L .	BEVÖLKERUNGSVORGAENGE IM 2. HALBJAHR 1979								WOHNBEVÖLKERUNG AM 31.12.1979			GEMAR- KUNGS- FLAE- CHE	EIN- WOHN- NER JE QKM
			GE- BO- RE- NE	GE- STOR- BE- NE	ZUGEZOGENE		FORTGEZOGENE		ZU- OD. AB- NAHME DER BEV.	INS- GESAMT	DARUNTER NICHTDEUTSCHE		AM 01.08.1979 QKM		
					INS- GESAMT	AUS HESS.GE- MEINDEN	INS- GESAMT	NACH HESS.GE- MEINDEN			INS- GESAMT	ANZAHL		V.H.	QKM ANZAHL
184	VOGELSBERGKREIS														
013	MUECKE	I M W	52 22 30	48 26 22	140 83 57	123 72 51	116 64 52	97 53 44	28 15 13	8766 4273 4493	88 55 33	1,0 1,3 0,7	86,24	102	
014	ROMROD, ST.	I M W	11 8 3	20 13 7	66 38 28	49 28 21	70 33 37	60 26 34	-13 0 -13	2813 1376 1437	46 29 17	1,6 2,1 1,2	54,42	52	
015	SCHLITZ, ST.	I M W	48 29 19	59 32 27	187 92 95	136 66 70	154 76 78	113 55 58	22 13 9	9397 4493 4904	256 145 111	2,7 3,2 2,3	142,07	66	
016	SCHOTTEN, ST.	I M W	32 12 20	65 37 28	197 121 76	140 91 49	208 102 106	144 76 68	-44 -6 -38	9629 4614 5015	125 58 67	1,3 1,3 1,3	133,54	72	
017	SCHWALMTAL	I M W	16 5 11	22 12 10	82 35 47	69 29 40	93 49 44	71 37 34	-17 -21 4	3212 1535 1677	21 10 11	0,7 0,7 0,7	54,38	59	
018	ULRICHSTEIN, ST.	I M W	16 6 10	22 12 10	55 35 20	49 31 18	60 29 31	51 24 27	-11 0 -11	3224 1575 1649	31 22 9	1,0 1,4 0,5	65,61	49	
019	WARTENBERG	I M W	16 8 8	17 11 6	76 36 40	67 31 36	92 46 46	86 43 43	-17 -13 -4	3492 1661 1831	43 22 21	1,2 1,3 1,1	39,54	88	
184	VOGELSBERGKREIS	I M W	526 250 276	715 387 328	2580 1509 1071	1820 1029 791	2660 1491 1169	2003 1142 861	-269 -119 -150	109598 53505 56093	2340 1324 1016	2,1 2,5 1,8	1458,95	75	
185	WETTERAUKREIS														
001	ALTENSTADT	I M W	33 15 18	49 23 26	348 182 166	276 141 135	234 118 116	171 82 89	98 56 42	8629 4342 4287	487 333 154	5,6 7,7 3,6	30,07	287	
002	BUEDINGEN, ST.	I M W	83 43 40	116 52 64	440 231 209	274 144 130	368 196 172	230 117 113	39 26 13	17018 8294 8724	741 394 347	4,4 4,8 4,0	122,84	139	
003	BUTZBACH, ST.	I M W	107 56 51	155 72 83	562 260 302	325 146 179	465 231 234	297 150 147	49 13 36	21096 10095 11001	1161 632 529	5,5 6,3 4,8	106,61	198	
004	ECHZELL	I M W	22 8 14	22 11 11	213 108 105	150 81 69	155 80 75	108 60 48	58 25 33	5257 2777 2480	157 95 62	3,0 3,4 2,5	37,62	140	
005	FLORSTADT	I M W	43 25 18	42 25 17	182 94 88	132 63 69	142 74 68	116 60 56	41 20 21	7669 3747 3922	168 91 77	2,2 2,4 2,0	39,60	194	
006	FRIEDBERG (HESSEN), ST.	I M W	114 54 60	160 75 85	918 508 410	534 269 265	935 508 427	654 335 319	-63 -21 -42	24205 11714 12491	1583 922 661	6,5 7,9 5,3	50,18	482	
007	GEDERN, ST.	I M W	42 20 22	47 15 32	190 101 89	127 64 63	100 47 53	91 44 47	85 59 26	6846 3441 3405	358 280 78	5,2 8,1 2,3	75,24	91	
008	GLAUBURG	I M W	16 7 9	17 10 7	78 46 32	63 37 26	60 29 31	46 23 23	17 14 3	2959 1475 1484	47 26 21	1,6 1,8 1,4	12,66	234	
009	HIRZENHAIN	I M W	7 4 3	5 1 4	81 46 35	56 32 24	68 43 25	46 26 20	15 6 9	2743 1323 1420	266 135 131	9,7 10,2 9,2	16,09	170	

SCHL. NR. DER GE- MEIN- DE	N A M E	G E S C H L .	BEVOELKERUNGSVORGAENGE IM 2. HALBJAHR 1979								WOHNBEVOELKERUNG AM 31.12.1979			GEMAR- KUNGS- FLAE- CHE	EIN- WOH- NER JE QKM
			GE- BO- RE- NE	GE- STOR- BE- NE	ZUGEZOGENE		FORTGEZOGENE		ZU- OD. AB- NAHME DER BEV.	INS- GESAMT	DARUNTER NICHTDEUTSCHE				
					INS- GESAMT	AUS HESS.GE- MEINDEN	INS- GESAMT	NACH HESS.GE- MEINDEN			ANZAHL	V.H.			
185	WETTERAUKREIS														
010	KARBEN, ST.	I M W	84 38 46	81 52 29	693 364 329	493 250 243	483 244 239	355 177 178	213 106 107	18039 8821 9218	1122 596 526	6,2 6,8 5,7	43,95	410	
011	KEFENROD	I M W	9 5 4	10 7 3	65 28 37	53 22 31	44 25 19	38 19 19	20 1 19	2432 1196 1236	28 16 12	1,2 1,3 1,0	30,67	79	
012	LIMESHAIN	I M W	21 9 12	15 7 8	189 103 86	142 76 66	127 68 59	93 50 43	68 37 31	4009 1963 2046	255 158 97	6,4 8,0 4,7	12,51	320	
013	MUENZENBERG, ST.	I M W	23 12 11	21 12 9	115 61 54	97 51 46	89 47 42	63 33 30	28 14 14	4718 2306 2412	87 51 36	1,8 2,2 1,5	31,64	149	
014	NAUHEIM, BAD, ST.	I M W	137 65 72	199 73 126	1448 718 730	746 350 396	1097 567 530	673 344 329	289 143 146	26852 11838 15014	2459 1318 1141	9,2 11,1 7,6	32,54	825	
015	NIDDA, ST.	I M W	67 32 35	118 52 66	427 237 190	291 146 145	358 202 156	234 125 109	18 15 3	16385 8010 8375	676 472 204	4,1 5,9 2,4	118,34	138	
016	NIDDATAL, ST.	I M W	38 26 12	38 20 18	196 97 99	140 71 69	198 93 105	167 78 89	-2 10 -12	8125 4080 4045	232 135 57	2,9 3,3 2,4	40,24	202	
017	OBBER-MOERLEN	I M W	18 7 11	29 15 14	139 75 64	94 47 47	120 63 57	79 38 41	8 4 4	4925 2392 2533	142 95 47	2,9 4,0 1,9	37,64	131	
018	ORTENBERG, ST.	I M W	41 15 26	36 18 18	238 133 105	204 113 91	236 132 104	163 86 77	7 -2 9	7782 3766 4016	147 71 76	1,9 1,9 1,9	54,72	142	
019	RANSTADT	I M W	13 8 5	16 13 3	131 66 65	99 52 47	82 44 38	68 37 31	46 17 29	3925 1944 1981	73 35 38	1,9 1,8 1,9	34,18	115	
020	REICHELSCHEIM(WETTERAU), ST.	I M W	35 16 19	22 13 9	191 96 95	143 69 74	200 99 101	165 83 82	4 0 4	5775 2917 2858	207 134 73	3,6 4,6 2,6	27,67	209	
021	ROCKENBERG	I M W	26 16 10	15 7 8	102 50 52	76 37 39	71 36 35	60 28 32	42 23 19	3754 1939 1815	94 58 36	2,5 3,0 2,0	16,14	233	
022	ROSBACH V.D.HOEHE, ST.	I M W	41 22 19	44 26 18	341 190 151	228 129 99	278 150 128	177 96 81	60 36 24	9329 4663 4666	742 462 280	8,0 9,9 6,0	45,23	206	
023	VILBEL, BAD, ST.	I M W	114 59 55	135 65 70	1109 642 467	707 411 296	1001 586 415	637 363 274	87 50 37	25875 12656 13219	2254 1272 982	8,7 10,1 7,4	25,65	1009	
024	WOELFERSHEIM	I M W	46 23 23	61 28 33	226 112 114	192 100 92	145 76 69	118 61 57	66 31 35	8093 3935 4158	214 121 93	2,6 3,1 2,2	43,15	188	
025	WOELLSTADT	I M W	22 13 9	22 12 10	110 52 58	81 37 44	115 55 60	80 37 43	-5 -2 -3	4910 2443 2467	181 122 59	3,7 5,0 2,4	15,38	319	
185	WETTERAUKREIS	I M W	1202 598 604	1475 704 771	8732 4600 4132	5723 2938 2785	7171 3813 3358	4929 2552 2377	1288 681 607	251350 122077 129273	13881 8024 5657	5,5 6,6 4,5	1100,66	228	

SCHL. NR. DER GE- MEIN- DE	N A M E	G E S C H L .	BEVOELKERUNGSVERGAENGE IM 2. HALBJAHR 1979								WOHNBEVOELKERUNG AM 31.12.1979			GEMAR- KUNGS- FLAE- CHE	EIN- WOH- NER JE QKM
			GE- BO- RE- NE	GE- STOR- BE- NE	ZUGEZOGENE		FORTGEZOGENE		ZU- OD. AB- NAHME DER BEV.	INS- GESAMT	DARUNTER NICHTDEUTSCHE		AM 01.08.1979 QKM ANZAHL		
					INS- GESAMT	AUS HESS.GE- MEINDEN	INS- GESAMT	NACH HESS.GE- MEINDEN			ANZAHL	V.H.			
188	LKR.GIESSEN														
001	ALLENDORF (LUMDA),ST.	I M W	26 16 10	29 15 14	130 74 56	95 49 46	125 75 50	79 45 34	2 0 2	3514 1765 1749	32 28 4	0,9 1,6 0,2	22,01	160	
002	BIEBERTAL	I M W	37 22 15	42 20 22	252 138 114	185 100 85	197 99 98	149 70 79	50 41 9	9691 4766 4925	215 155 60	2,2 3,3 1,2	43,92	221	
003	BUSECK	I M W	58 24 34	47 24 23	575 317 258	438 232 206	355 195 160	245 126 119	231 122 109	10797 5372 5425	372 231 141	3,4 4,3 2,6	38,69	279	
004	FERNWALD	I M W	30 15 15	33 17 16	261 132 129	197 100 97	269 135 134	196 98 98	-11 -5 -6	5857 2923 2934	227 143 84	3,9 4,9 2,9	21,58	271	
005	GIESSEN, UNIV.-STADT	I M W	303 173 130	378 188 190	4946 2739 2207	2266 1207 1059	4270 2312 1958	2908 1560 1348	601 412 189	76485 36063 40422	5307 3015 2292	6,9 8,4 5,7	72,49	1055	
006	GRUENBERG,ST.	I M W	48 26 22	60 29 31	228 132 96	151 81 70	258 154 104	187 109 78	-42 -25 -17	11153 5412 5741	295 168 127	2,6 3,1 2,2	89,26	125	
007	HEUCHELHEIM	I M W	33 12 21	33 17 16	379 204 175	252 130 122	278 138 140	222 110 112	101 61 40	7232 3553 3679	367 205 162	5,1 5,8 4,4	10,55	685	
008	HUNGEN,ST.	I M W	56 30 26	77 33 44	190 96 94	133 71 62	190 98 92	143 73 70	-21 -5 -16	11821 5733 6088	326 175 151	2,8 3,1 2,5	86,75	136	
009	LANGGOENS	I M W	50 21 29	49 29 20	495 288 207	349 198 151	291 162 129	215 123 92	205 118 87	9523 4741 4782	569 338 231	6,0 7,1 4,8	52,49	181	
010	LAUBACH,ST.	I M W	49 26 23	70 26 44	411 243 168	270 153 117	258 140 118	152 81 71	132 103 29	9483 4660 4823	651 430 221	6,9 9,2 4,6	97,02	98	
011	LICH,ST.	I M W	49 34 15	65 40 25	268 140 128	160 76 84	323 157 166	240 120 120	-71 -23 -48	11094 5296 5798	465 251 214	4,2 4,7 3,7	77,64	143	
012	LINDEN,ST.	I M W	65 30 35	45 25 20	704 390 314	398 209 189	552 311 241	407 229 178	172 84 88	10535 5256 5279	560 347 213	5,3 6,6 4,0	22,79	462	
013	LOLLAR,ST.	I M W	37 23 14	67 29 38	375 235 140	252 146 106	294 186 108	203 127 76	51 43 8	8595 4435 4160	1361 934 427	15,8 21,1 10,3	21,89	393	
014	POHLHEIM,ST.	I M W	86 45 41	83 36 47	528 276 252	342 175 167	419 217 202	325 163 162	112 68 44	13602 6599 7003	857 486 371	6,3 7,4 5,3	38,00	358	
015	RABENAU	I M W	32 13 19	33 17 16	107 56 51	73 39 34	95 50 45	73 39 34	11 2 9	5096 2434 2662	79 39 40	1,6 1,6 1,5	43,40	117	
016	REISKIRCHEN	I M W	43 22 21	46 27 19	315 174 141	210 107 103	192 115 77	149 86 63	120 54 66	7941 3851 4090	207 114 93	2,6 3,0 2,3	44,97	177	
017	STAUFENBERG,ST.	I M W	33 17 16	43 22 21	245 142 103	149 90 59	194 114 80	152 83 69	41 23 18	7269 3546 3723	494 296 198	6,8 8,3 5,3	28,11	259	
018	WETTENBERG	I M W	51 25 26	51 28 23	431 234 197	302 159 143	284 146 138	219 107 112	147 85 62	10982 5339 5643	289 179 110	2,6 3,4 1,9	42,98	256	
188	LKR.GIESSEN	I M W	1086 574 512	1251 622 629	10840 6010 4830	6222 3322 2900	8844 4804 4040	6264 3349 2915	1831 1158 673	230670 111744 118926	12673 7534 5139	5,5 6,7 4,3	854,55	270	

SCHL. NR. DER GE- MEIN- DE	N A M E	G E S C H L. .	BEVOELKERUNGSVORGAENGE IM 2. HALBJAHR 1979								WOHNBEVOELKERUNG AM 31.12.1979			GEMAR- KUNGS- FLAE- CHE	EIN- WOH- NER JE QKM
			GE- BO- RE- NE	GE- STOR- BE- NE	ZUGEZOGENE INS- GESAMT	AUS HESS.GE- MEINDEN	FORTGEZOGENE INS- GESAMT	NACH HESS.GE- MEINDEN	ZU- OD.AB- NAHME DER BEV.	INS- GESAMT	CARUNTER NICHTDEUTSCHE ANZAHL	V.H.	AM 01.08.1979 QKM		
189	LAHN-DILL-KREIS														
001	ASSLAR,ST.	I M W	59 32 27	52 30 22	302 161 141	165 85 80	313 159 154	236 116 120	-4 4 -8	11333 5486 5847	943 501 442	8,3 9,1 7,6	43,45	261	
002	BISCHOFFEN	I M W	18 10 8	15 4 11	75 43 32	39 22 17	71 37 34	57 27 30	7 12 -5	3103 1540 1563	69 41 28	2,2 2,7 1,8	35,37	88	
003	BRAUNFELS,ST.	I M W	40 14 26	70 31 39	300 149 151	202 102 100	209 98 111	130 60 70	61 34 27	9432 4402 5030	346 185 161	3,7 4,2 3,2	47,10	200	
004	BREITSCHIED	I M W	28 10 18	29 14 15	93 55 38	42 25 17	68 38 30	38 20 18	24 13 11	4444 2194 2250	92 61 31	2,1 2,8 1,4	31,75	140	
005	DIETZHOELZTAL	I M W	41 20 21	37 16 21	180 103 77	86 44 42	156 73 83	80 35 45	28 34 -6	6143 3022 3121	392 259 133	6,4 8,6 4,3	37,44	164	
006	DILLENBURG,ST.	I M W	127 70 57	126 59 67	531 290 241	295 143 152	608 316 292	410 211 199	-76 -15 -61	23633 11203 12430	1215 740 575	5,6 6,6 4,6	83,84	282	
007	DRIEDORF	I M W	22 14 8	20 12 8	217 125 92	100 62 38	147 82 65	91 46 45	72 45 27	4678 2324 2354	397 237 160	8,5 10,2 6,8	47,54	98	
008	EHRINGSHAUSEN	I M W	48 22 26	49 18 31	204 124 80	133 73 60	164 93 71	119 67 52	39 35 4	8759 4340 4419	823 515 308	9,4 11,9 7,0	45,46	193	
009	ESCHENBURG	I M W	50 23 27	53 25 28	272 145 127	170 86 84	246 145 101	155 84 71	23 -2 25	9307 4532 4775	415 254 161	4,5 5,6 3,4	45,71	204	
010	GREIFENSTEIN	I M W	27 14 13	38 21 17	190 104 86	117 62 55	177 102 75	126 68 58	2 -5 7	6526 3157 3369	192 101 91	2,9 3,2 2,7	67,48	97	
011	HAIGER,ST.	I M W	136 71 65	97 49 48	521 299 222	189 94 95	414 221 193	212 109 103	146 100 46	18030 8915 9115	1414 929 485	7,8 10,4 5,3	106,65	169	
012	HERBERN,ST.	I M W	100 52 48	137 63 74	699 374 325	435 220 215	627 321 306	435 219 216	35 42 -7	21477 10185 11292	1494 787 707	7,0 7,7 6,3	63,75	337	
013	HOHENAU	I M W	17 11 6	20 7 13	103 53 50	69 36 33	83 50 33	47 25 22	17 7 10	4157 1968 2189	30 8 22	0,7 0,4 1,0	45,66	91	
014	HUETTENBERG	I M W	48 23 25	37 12 25	249 120 129	208 106 102	209 104 105	171 81 90	51 27 24	8017 3929 4088	209 134 75	2,6 3,4 1,8	40,81	196	
015	LAHNAU	I M W	43 19 24	34 17 17	240 122 118	158 78 80	183 94 89	149 78 71	66 30 36	7772 3802 3970	221 104 117	2,8 2,7 2,9	23,94	325	
016	LEUN,ST.	I M W	25 12 13	30 14 16	163 87 76	109 58 51	134 66 68	99 50 49	24 19 5	4593 2181 2412	113 56 57	2,5 2,6 2,4	28,67	160	
017	MITTENAAR	I M W	16 10 6	24 12 12	108 68 40	73 42 31	132 67 65	93 46 47	-32 -1 -31	4834 2409 2425	228 142 86	4,7 5,9 3,5	35,17	137	
018	SCHOEFFENGRUND	I M W	26 11 15	30 17 13	164 90 74	126 66 60	101 48 53	89 40 49	59 36 23	5437 2659 2778	92 49 43	1,7 1,8 1,5	34,07	160	
019	SIEGBACH	I M W	25 13 12	16 6 10	60 32 28	52 27 25	57 26 31	34 14 20	12 13 -1	2944 1415 1529	51 24 27	1,7 1,7 1,8	29,08	101	

SCHL. NR. DER GE- MEIN- DE	N A M E	G E S C H L .	BEVOELKERUNGSVORGAENGE IM 2. HALBJAHR 1979								WOHNBEVOELKERUNG AM 31.12.1979			GEMAR- KUNGS- FLAE- CHE	EIN- WOH- NER JE QKM
			GE- BO- RE- NE	GE- STOR- BE- NE	ZUGEZOGENE		FORTGEZOGENE		ZU- OD. AB- NAHME DER BEV.	INS- GESAMT	DARUNTER NICHTDEUTSCHE		AM 01.08.1979 QKM ANZAHL		
					INS- GESAMT	AUS HESS. GE- MEINDEN	INS- GESAMT	NACH HESS. GE- MEINDEN			ANZAHL	V.H.			
189	LAHN-DILL-KREIS														
	020 SINN	I M W	31 22 9	35 17 18	150 91 59	88 55 33	153 86 67	108 59 49	-7 10 -17	6124 2978 3146	358 226 132	5,8 7,6 4,2	18,68	328	
	021 SOLMS, ST.	I M W	43 18 25	69 34 35	474 245 229	259 127 132	421 210 211	309 151 158	27 19 8	12672 6194 6478	694 418 276	5,5 6,7 4,3	34,03	372	
	022 WALDSOLMS	I M W	23 12 11	27 11 16	67 36 31	48 25 23	75 40 35	62 32 30	-12 -3 -9	4064 1999 2065	62 27 35	1,5 1,4 1,7	44,78	91	
	023 WETZLAR, ST.	I M W	254 126 128	303 150 153	1698 895 803	957 476 481	1596 862 734	998 516 482	53 9 44	52138 25191 26947	5408 3176 2232	10,4 12,6 8,3	75,61	690	
189	LAHN-DILL-KREIS	I M W	1247 629 618	1348 639 709	7060 3811 3249	4120 2114 2006	6344 3338 3006	4248 2154 2094	615 463 152	239617 116025 123592	15358 8974 6384	6,4 7,7 5,2	1066,08	225	
	REG-BEZ. D A R M S T A D T	I M W	20148 10316 9832	22874 11302 11572	152941 83707 69234	79787 41746 38041	136702 74242 62460	79867 41805 38062	13513 8479 5034	4152828 1996221 2156607	415897 231725 184172	10,0 11,6 8,5	11562,54	359	

SCHL. NR. DER GE- MEIN- DE	N A M E	G E S C H L .	BEVOELKERUNGSVORGAENGE IM 2. HALBJAHR 1979								WOHNBEVOELKERUNG AM 31.12.1979			GEMAR- KUNGS- FLAE- CHE AM 01.08.1979 QKM	EIN- WOH- NER JE QKM ANZAHL
			GE- BO- RE- NE	GE- STOR- BE- NE	ZUGEZOGENE		FORTGEZOGENE		ZU- OD. AB- NAHME DER BEV.	INS- GESAMT	DARUNTER NICHTDEUTSCHE				
					INS- GESAMT	AUS HESS.GE- MEINDEN	INS- GESAMT	NACH HESS.GE- MEINDEN			ANZAHL	V.H.			
212000	KASSEL, ST.	I M W	753 397 356	1311 618 693	7449 4137 3312	3547 1977 1570	7176 3847 3329	4127 2182 1945	-285 69 -354	196224 89732 106492	14287 7895 6392	7,3 8,8 6,0	106,95	1835	
272	LKR.FULDA														
001	BURGHAN	I M W	30 16 14	22 11 11	162 111 51	120 81 39	173 118 55	136 94 42	-3 -2 -1	5684 2781 2903	62 32 30	1,1 1,2 1,0	65,05	87	
002	DIPPERZ	I M W	13 4 9	10 6 4	78 35 43	38 16 22	67 36 31	43 22 21	14 -3 17	2555 1226 1329	81 43 38	3,2 3,5 2,9	30,08	85	
003	EBERSBURG	I M W	16 7 9	17 8 9	96 52 44	53 28 25	69 30 39	53 21 32	26 21 5	3742 1807 1935	20 10 10	0,5 0,6 0,5	37,07	101	
004	EHRENBERG (RHOEN)	I M W	16 10 6	11 6 5	16 7 9	8 3 5	49 24 25	37 17 20	-28 -13 -15	2641 1284 1357	5 0 5	0,2 0,0 0,4	40,83	65	
005	EICHENZELL	I M W	49 29 20	21 12 9	197 107 90	144 77 67	124 60 64	92 46 46	101 64 37	7762 3785 3977	164 90 74	2,1 2,4 1,9	56,02	139	
006	EITERFELD	I M W	48 26 22	39 18 21	138 66 72	91 44 47	176 85 91	134 61 73	-29 -11 -18	7042 3519 3523	111 73 38	1,6 2,1 1,1	89,83	78	
007	FLIEDEN	I M W	38 15 23	39 19 20	117 57 60	83 40 43	106 47 59	87 37 50	10 6 4	7625 3698 3927	158 69 89	2,1 1,9 2,3	49,66	154	
008	GERSFELD (RHOEN),ST.	I M W	26 14 12	45 19 26	132 58 74	68 30 38	147 69 78	93 42 51	-34 -16 -18	5834 2653 3181	103 72 31	1,8 2,7 1,0	89,36	65	
009	GROSSENLUEDER	I M W	45 24 21	36 17 19	128 71 57	92 49 43	140 65 75	96 44 52	-3 13 -16	7289 3534 3755	53 26 27	0,7 0,7 0,7	73,93	99	
010	HILDERS	I M W	19 11 8	25 13 12	71 31 40	57 23 34	100 49 51	78 36 42	-35 -20 -15	4686 2207 2479	64 30 34	1,4 1,4 1,4	70,39	67	
011	HOFBIEBER	I M W	32 17 15	22 13 9	103 57 46	67 37 30	117 59 58	72 32 40	-4 2 -6	5024 2470 2554	47 23 24	0,9 0,9 0,9	87,18	58	
012	HOSENFELD	I M W	24 14 10	20 12 8	56 28 28	45 21 24	54 27 27	44 22 22	6 3 3	3915 1884 2031	22 21 1	0,6 1,1 0,0	50,71	77	
013	HUENFELD, ST.	I M W	68 44 24	85 44 41	429 226 203	323 180 143	329 162 167	223 115 108	83 64 19	14022 7041 6981	266 143 123	1,9 2,0 1,8	119,77	117	
014	KALBACH	I M W	33 15 18	29 10 19	89 50 39	76 41 35	68 28 40	52 20 32	25 27 -2	5412 2602 2810	49 23 26	0,9 0,9 0,9	70,70	77	
015	KUENZELL	I M W	69 38 31	41 29 12	570 287 283	419 217 202	459 222 237	351 182 169	139 74 65	12753 6014 6739	217 72 145	1,7 1,2 2,2	30,27	421	
016	NEUHOF	I M W	55 23 32	55 26 29	191 100 91	137 69 68	218 107 111	154 76 78	-27 -10 -17	10074 4821 5253	215 124 91	2,1 2,6 1,7	90,27	112	
017	NUESTTAL	I M W	16 7 9	9 4 5	48 26 22	27 15 12	47 18 29	42 16 26	8 11 -3	2484 1203 1281	23 14 9	0,9 1,2 0,7	45,52	55	
018	PETERSBERG	I M W	60 39 21	64 32 32	464 228 236	324 159 165	433 234 199	317 172 145	27 1 26	12742 6052 6690	266 125 141	2,1 2,1 2,1	35,51	359	

SCHL. NR. DER GE- MEIN- DE	N A M E	G E S C H L .	BEVOELKERUNGSVORGAENGE IM 2. HALBJAHR 1979								WOHNBEVOELKERUNG AM 31.12.1979			GEMAR- KUNGS- FLAE- CHE	EIN- WOH- NER JE QKM
			GE- BO- RE- NE	GE- STOR- BE- NE	ZUGEZOGENE		FORTGEZOGENE		ZU- OD.-AB- NAHME DER BEV.	INS- GESAMT	DARUNTER NICHTDEUTSCHE				
					INS- GESAMT	AUS HESS.GE- MEINDEN	INS- GESAMT	NACH HESS.GE- MEINDEN			ANZAHL	V.H.			
272	LKR.FULDA														
	019 POPPENHAUSEN(WASSERKUPPE)	I M W	16 10 6	16 10 6	47 25 22	33 17 16	65 36 29	49 25 24	-18 -11 -7	2476 1198 1278	91 36 55	3,7 3,0 4,3	40,76	61	
	020 RASDORF	I M W	6 3 3	4 2 2	18 10 8	11 4 7	28 13 15	22 11 11	-8 -2 -6	1591 754 837	7 3 4	0,4 0,4 0,5	30,06	53	
	021 SÄLZSCHLIRF, BAD	I M W	9 4 5	27 14 13	60 28 32	38 17 21	66 28 38	46 21 25	-24 -10 -14	2480 1038 1442	53 21 32	2,1 2,0 2,2	13,04	190	
	022 TANN (RHOEN),ST.	I M W	34 18 16	54 23 31	123 61 62	74 36 38	76 40 36	58 28 30	27 16 11	5058 2415 2643	51 44 7	1,0 1,8 0,3	60,44	84	
	023 FULDA, ST.	I M W	290 156 134	380 176 204	1939 952 987	1137 555 582	1837 966 871	1137 607 530	12 -34 46	57114 25964 31150	3583 2139 1844	7,0 8,2 5,9	104,03	549	
272	LKR.FULDA	I M W	1012 544 468	1071 524 547	5272 2673 2599	3465 1759 1706	4948 2523 2425	3416 1747 1669	265 170 95	190005 89950 100055	6111 3233 2878	3,2 3,6 2,9	1380,50	138	
273	LKR.HERSFELD-ROTENBURG														
	001 ALHEIM	I M W	19 12 7	19 8 11	95 49 46	73 37 36	106 48 58	81 34 47	-11 5 -16	4570 2214 2356	32 22 10	0,7 1,0 0,4	63,85	72	
	002 BEBRA, ST.	I M W	77 35 42	76 39 37	356 183 173	213 108 105	360 201 159	248 133 115	-3 -22 19	15422 7316 8106	734 417 317	4,8 5,7 3,9	93,62	165	
	003 BREITENBACH A.HERZBERG	I M W	12 7 5	24 12 12	39 19 20	31 16 15	43 19 24	36 15 21	-16 -5 -11	1864 891 973	24 11 13	1,3 1,2 1,3	42,10	44	
	004 CORNBERG	I M W	10 5 5	10 6 4	44 25 19	32 16 16	35 14 21	28 11 17	9 10 -1	1862 913 949	36 23 13	1,9 2,5 1,4	23,33	80	
	005 FRIEDEWALD	I M W	14 8 6	24 18 6	35 18 17	26 12 14	70 37 33	51 25 26	-45 -29 -16	2467 1209 1258	14 7 7	0,6 0,6 0,6	39,63	62	
	006 HAUNECK	I M W	18 8 10	22 11 11	139 73 66	112 53 59	68 36 32	53 27 26	67 34 33	3285 1623 1662	41 31 10	1,2 1,9 0,6	17,75	185	
	007 HAUNETAL	I M W	9 4 5	20 9 11	68 37 31	30 15 15	86 39 47	63 27 36	-29 -7 -22	3168 1525 1643	54 29 25	1,7 1,9 1,5	54,91	58	
	008 HERINGEN(WERRA),ST.	I M W	47 24 23	45 23 22	127 68 59	75 30 45	184 93 91	143 64 79	-55 -24 -31	9263 4524 4739	86 43 43	0,9 1,0 0,9	61,21	151	
	009 HERSFELD, BAD, ST.	I M W	122 59 63	196 83 113	952 532 420	555 308 247	935 485 450	556 289 267	-57 23 -80	23240 13218 15022	926 485 441	3,3 3,7 2,9	73,81	383	
	010 HOHENRODA	I M W	16 9 7	26 14 12	68 34 34	60 31 29	58 30 28	45 25 20	0 -1 1	3629 1766 1863	18 10 8	0,5 0,6 0,4	35,74	102	
	011 KIRCHHEIM	I M W	17 9 8	12 8 4	120 58 62	73 31 42	114 59 55	77 40 37	11 0 11	3904 1934 1970	103 60 43	2,6 3,1 2,2	50,64	77	

SCHL. NR. DER GE- MEIN- DE	N A M E	G E S C H L .	BEVOELKERUNGSVORGAENGE IM 2. HALBJAHR 1979								WOHNBEVOELKERUNG AM 31.12.1979			GEMAR- KUNGS- FLAE- CHE	EIN- WOH- NER- JE QKM
			GE- BO- RE- NE	GE- STOR- BE- NE	ZUGEZOGENE		FORTGEZOGENE		ZU- OD. AB- NAHME DER BEV.	INS- GESAMT	DARUNTER NICHTDEUTSCHE				
					INS- GESAMT	AUS HESS. GE- MEINDEN	INS- GESAMT	NACH HESS. GE- MEINDEN			ANZAHL	V. H.	AM 01.08.1979 QKM ANZAHL		
273	LKR.HERSFELD-ROTENBURG														
012	LUDWIGSAU	I M W	22 10 12	32 17 15	141 76 65	100 52 48	113 57 56	92 50 42	18 12 6	5850 2881 2969	61 41 20	1,0 1,4 0,7	111,91	52	
013	NENTERSHAUSEN	I M W	21 10 11	22 13 9	97 51 46	54 29 25	93 45 48	72 34 38	3 3 0	3524 1720 1804	102 65 37	2,9 3,8 2,1	57,06	62	
014	NEUENSTEIN	I M W	20 13 7	16 11 5	29 14 15	28 13 15	49 29 20	34 20 14	-16 -13 -3	2994 1511 1483	10 6 4	0,3 0,4 0,3	64,84	46	
015	NIEDERLAULA	I M W	25 10 15	40 16 24	122 65 57	81 39 42	103 51 52	76 34 42	4 8 -4	5316 2503 2813	173 100 73	3,3 4,0 2,6	64,19	83	
016	PHILIPPSTHAL (WERRA)	I M W	24 12 12	38 15 23	110 57 53	71 32 39	153 79 74	100 49 51	-57 -25 -32	5029 2383 2646	46 21 25	0,9 0,9 0,9	21,31	236	
017	RONSHAUSEN	I M W	12 6 6	16 7 9	49 25 24	39 19 20	56 27 29	38 20 18	-11 -3 -8	2592 1263 1329	38 24 14	1,5 1,9 1,1	37,65	69	
018	ROTENBURG A.D.FULDA, ST.	I M W	58 26 32	90 35 51	418 207 211	258 119 139	392 199 193	238 117 121	-6 -5 -1	14404 6967 7437	333 190 143	2,3 2,7 1,9	79,79	181	
019	SCHENKLENGSFELD	I M W	27 11 16	21 14 7	99 51 48	72 37 35	80 34 46	66 28 38	25 14 11	4616 2245 2371	28 13 15	0,6 0,6 0,6	63,79	72	
020	WILDECK	I M W	27 14 13	40 23 17	121 67 54	77 42 35	102 61 41	83 51 32	6 -3 9	5729 2773 2956	51 33 18	0,9 1,2 0,6	35,87	144	
273	LKR.HERSFELD-ROTENBURG	I M W	597 292 305	789 386 403	3229 1709 1520	2060 1039 1021	3200 1643 1557	2180 1093 1087	-163 -28 -135	127728 61379 66349	2910 1631 1279	2,3 2,7 1,9	1056,99	116	
274	LKR.KASSEL														
001	AHNATAL	I M W	31 17 14	32 18 14	219 118 101	142 72 70	209 101 108	158 74 84	9 16 -7	7153 3484 3669	121 97 24	1,7 2,8 0,7	18,06	396	
002	BAUNATAL, ST.	I M W	89 52 37	109 46 63	715 379 336	515 279 236	713 395 318	558 301 257	-18 -10 -8	21096 10268 10828	611 318 293	2,9 3,1 2,7	38,28	551	
003	BREUNA	I M W	20 8 12	19 10 9	102 47 55	62 28 34	91 49 42	53 30 23	12 -4 16	3622 1740 1882	14 6 8	0,4 0,3 0,4	40,47	89	
004	CALDEN	I M W	25 13 12	28 19 5	226 96 130	146 74 72	191 71 120	123 51 72	32 19 13	6607 3266 3341	50 23 27	0,8 0,7 0,8	54,85	120	
005	EMSTAL	I M W	24 17 7	32 18 14	281 157 124	218 119 99	210 106 104	183 93 90	63 50 13	6014 2703 3311	162 74 88	2,7 2,7 2,7	38,69	155	
006	ESPENAU	I M W	20 11 9	23 10 13	175 84 91	150 73 77	104 60 44	88 49 39	68 25 43	4588 2220 2368	97 58 39	2,1 2,6 1,6	13,59	338	
007	FULDABRUECK	I M W	33 15 18	36 17 19	394 208 186	275 138 137	307 152 155	233 110 123	84 54 30	8793 4337 4456	160 99 61	1,8 2,3 1,4	17,85	493	

SCHL. NR. DER GE- MEIN- DE	N A M E	G E S C H L. .	BEVOELKERUNGSVORGAENGE IM 2. HALBJAHR 1979								WOHNBEVOELKERUNG AM 31.12.1979			GEMAR- KUNGS- FLAE- CHE	EIN- WOHN- NER JE QKM
			GE- BO- RE- NE	GE- STOR- BE- NE	ZUGEZOGENE		FORTGEZOGENE		ZU- OD.AB- NAHME DER BEV.	INS- GESAMT	DARUNTER NICHTDEUTSCHE		AM 01.08.1979 QKM ANZAHL		
					INS- GESAMT	AUS HESS.GE- MEINDEN	INS- GESAMT	NACH HESS.GE- MEINDEN			ANZAHL	V.H.			
274	LKR.KASSEL														
008	FULDATAL	I	52	63	428	327	437	329	-20	12636	224	1,8	33,64	376	
		M	26	28	244	185	262	201	-20	6446	117	1,8			
		W	26	35	184	142	175	128	0	6190	107	1,7			
009	GREBENSTEIN, ST.	I	22	27	163	115	112	89	46	5760	79	1,4	49,81	116	
		M	9	17	86	62	60	47	18	2795	52	1,9			
		W	13	10	77	53	52	42	28	2965	27	0,9			
010	HABICHTSWALD	I	26	18	158	108	122	86	44	4414	44	1,0	28,15	157	
		M	15	6	80	54	69	42	20	2172	27	1,2			
		W	11	12	78	54	53	44	24	2242	17	0,8			
011	HELSEA	I	27	50	129	107	131	104	-25	5849	65	1,1	25,73	227	
		M	11	24	55	50	61	46	-15	2814	40	1,4			
		W	16	26	70	57	70	58	-10	3035	25	0,8			
012	HOFGEISMAR, ST.	I	70	114	383	220	307	175	32	13464	498	3,7	86,31	156	
		M	39	51	181	93	170	94	-1	6276	293	4,7			
		W	31	63	202	127	137	81	33	7188	205	2,9			
013	IMMENHAUSEN, ST.	I	25	46	279	219	251	194	7	6828	188	2,8	28,54	239	
		M	11	24	156	121	145	114	-2	3305	122	3,7			
		W	14	22	123	98	106	80	9	3523	66	1,9			
014	KARLSHAFEN, BAD, ST.	I	17	36	128	32	132	50	-23	4397	166	3,8	14,85	296	
		M	10	19	71	19	73	27	-11	2034	79	3,9			
		W	7	17	57	13	59	23	-12	2363	87	3,7			
015	KAUFUNGEN	I	37	67	367	294	271	191	66	10536	408	3,9	26,09	404	
		M	14	29	189	147	140	95	34	5073	283	5,6			
		W	23	38	178	147	131	96	32	5463	125	2,3			
016	LIEBENAU, ST.	I	12	23	59	26	71	49	-23	3576	11	0,3	48,85	73	
		M	5	11	25	12	33	21	-14	1722	4	0,2			
		W	7	12	34	14	38	28	-9	1854	7	0,4			
017	LOHFELDEN	I	57	66	518	391	341	243	168	11687	543	4,6	16,45	769	
		M	31	34	258	195	180	122	75	5665	294	5,2			
		W	26	32	260	196	161	121	93	6022	249	4,1			
018	NAUMBURG, ST.	I	18	37	94	70	93	68	-18	4845	29	0,6	66,19	73	
		M	10	21	48	33	46	34	-9	2346	14	0,6			
		W	8	16	46	37	47	34	-9	2499	15	0,6			
019	NIESTE	I	6	5	35	26	26	20	14	1508	1	0,1	4,05	372	
		M	4	2	21	14	14	9	9	740	0	0,0			
		W	2	3	18	12	12	11	5	768	1	0,1			
020	NIESTETAL	I	50	56	348	249	357	226	-15	9988	366	3,7	22,19	450	
		M	24	32	196	134	202	122	-14	4840	222	4,6			
		W	26	24	152	115	155	104	-1	5148	144	2,8			
021	OBERWESER	I	14	23	65	24	55	22	1	3595	14	0,4	41,16	87	
		M	5	10	30	13	26	11	-1	1753	7	0,4			
		W	9	13	35	11	29	11	2	1842	7	0,4			
022	REINHARDSHAGEN	I	22	32	206	44	132	69	64	4576	82	1,8	12,98	353	
		M	13	14	141	25	65	35	75	2293	55	2,4			
		W	9	18	65	19	67	34	-11	2283	27	1,2			
023	SCHAUENBURG	I	40	52	347	251	199	144	136	9822	227	2,3	30,72	320	
		M	17	26	177	119	98	67	70	4877	145	3,0			
		W	23	26	170	132	101	77	66	4945	82	1,7			
024	SOEHREWALD	I	21	25	160	128	119	100	37	4537	63	1,4	58,95	77	
		M	9	12	83	65	57	46	23	2229	38	1,7			
		W	12	13	77	63	62	54	14	2308	25	1,1			
025	TRENDELBURG, ST.	I	32	29	90	64	90	51	3	5749	29	0,5	69,34	83	
		M	14	19	53	39	44	24	4	2767	4	0,1			
		W	18	10	37	25	46	27	-1	2982	25	0,8			
026	VELLMAR, ST.	I	78	80	956	707	710	512	244	16162	543	3,4	13,96	1158	
		M	44	44	491	356	374	260	117	7913	317	4,0			
		W	34	36	465	351	336	252	127	8249	226	2,7			

SCHL. NR. DER GE- MEIN- DE	N A M E	G E S C H L .	BEVOELKERUNGSVORGAENGE IM 2. HALBJAHR 1979								WOHNBEVOELKERUNG AM 31.12.1979			GEMAR- KUNGS- FLAE- CHE	EIN- WOHN- NER JE QKM
			GE- BO- RE- NE	GE- STOR- BE- NE	ZUGEZOGENE		FORTGEZOGENE		ZU- OD. AB- NAHME DER BEV.	INS- GESAMT	DARUNTER NICHTDEUTSCHE		AM 01.08.1979 QKM ANZAHL		
					INS- GESAMT	AUS HESS. GE- MEINDEN	INS- GESAMT	NACH HESS. GE- MEINDEN			ANZAHL	V.H.			
274	LKR.KASSEL														
	027. WAHLSBURG	I M W	7 4 3	31 14 17	754 427 327	161 95 66	802 483 319	194 128 66	-72 -66 -6	3198 1477 1721	47 31 16	1,5 2,1 0,9	11,43	280	
	028. WOLFHAGEN, ST.	I M W	63 33 30	74 38 36	397 210 187	250 139 111	346 200 146	207 118 89	40 5 35	12229 5911 6318	215 126 89	1,8 2,1 1,4	111,79	109	
	029. ZIERENBERG, ST.	I M W	28 16 12	42 19 23	212 104 108	152 67 85	145 81 64	96 52 44	53 20 33	6371 3125 3246	188 125 63	3,0 4,0 1,9	86,57	74	
	200 GUTSBEZIRK REINHARDSWALD	I M W	0 0 0	0 0 0	0 0 0	0 0 0	2 1 1	0 0 0	-2 -1 -1	2 1 1	0 0 0	0,0 0,0 0,0	182,69		
274	LKR.KASSEL	I M W	966 497 469	1275 632 643	8392 4419 3973	5473 2820 2653	7076 3818 3258	4615 2423 2192	1007 466 541	219602 106592 113010	5245 3070 2175	2,4 2,9 1,9	1292,28	170	
275	LKR.MARBURG-BIEDENKOPF														
	001. STADTALLENDORF, ST.	I M W	148 75 73	79 41 38	769 427 342	306 197 109	718 377 341	350 207 143	120 84 36	20254 10165 10089	3920 2265 1655	19,4 22,3 16,4	78,30	259	
	002. AMOENEURG, ST.	I M W	25 14 11	24 12 12	146 76 70	101 50 51	100 66 34	90 61 29	47 12 35	4690 2301 2389	16 11 5	0,3 0,5 0,2	43,95	107	
	003. ANGELBURG	I M W	15 7 8	24 16 8	60 36 24	47 29 18	100 61 39	65 38 27	-49 -34 -15	3507 1746 1761	105 93 12	3,0 5,3 0,7	16,72	210	
	004. BIEDENKOPF, ST.	I M W	61 31 30	66 30 36	371 198 173	188 101 87	359 193 166	232 127 105	7 6 1	14620 7055 7565	724 489 235	5,0 6,9 3,1	90,33	162	
	005. BREIDENBACH	I M W	32 20 12	25 9 16	138 87 51	72 48 24	163 102 61	97 56 41	-18 -4 -14	6229 3193 3036	565 431 134	9,1 13,5 4,4	44,85	139	
	006. COELBE	I M W	42 21 21	32 18 14	202 110 92	147 75 72	215 119 96	165 90 75	-3 -6 3	6149 3028 3121	89 52 37	1,4 1,7 1,2	26,67	231	
	007. DAUTPHETAL	I M W	67 30 37	69 32 37	277 164 113	129 77 52	272 164 108	157 94 63	3 -2 5	11584 5725 5859	970 655 315	8,4 11,4 5,4	72,04	161	
	008. EBSDORFERGRUND	I M W	37 18 19	43 20 23	211 124 87	178 108 70	162 79 83	131 66 65	43 43 0	7911 3896 4015	121 64 57	1,5 1,6 1,4	72,85	109	
	009. ENDBACH, BAD	I M W	52 32 20	42 25 17	200 104 96	115 58 57	220 111 109	152 76 76	-10 0 -10	8096 3942 4154	119 81 38	1,5 2,1 0,9	39,84	203	
	010. FRONHAUSEN	I M W	22 12 10	31 14 17	100 49 51	86 44 42	70 33 37	55 24 31	21 14 7	3658 1838 1820	31 19 12	0,8 1,0 0,7	27,89	131	
	011. GLADENBACH, ST.	I M W	74 45 29	80 37 43	333 208 125	179 92 87	305 196 109	178 105 73	22 20 2	11098 5297 5801	420 307 113	3,8 5,8 1,9	72,28	154	
	012. KIRCHHAIN, ST.	I M W	95 47 48	90 46 44	403 195 208	275 128 147	403 209 194	282 149 133	5 -13 18	15329 7451 7878	554 335 219	3,6 4,5 2,8	90,92	169	

SCHL. NR. DER GE- MEIN- DE	N A M E	G E S C H L .	BEVOELKERUNGSVERGAENGE IM 2. HALBJAHR 1979								WOHNBEVOELKERUNG AM 31.12.1979			GEMAR- KUNGS- FLAE- CHE	EIN- WOHN- NER JE QKM
			GE- BO- NE	GE- STOR- BE- NE	ZUGEZOGENE		FORTGEZOGENE		ZU- OD. AB- NAHME DER BEV.	INS- GESAMT	DARUNTER NICHTDEUTSCHE				
					INS- GESAMT	AUS HESS. GE- MEINDEN	INS- GESAMT	NACH HESS. GE- MEINDEN			ANZAHL	V.H.			
275	LKR. MARBURG-BIEDENKOPF														
	013 LAHTAL	I M W	47 21 26	18 13 5	210 110 100	146 80 66	193 103 90	127 69 58	46 15 31	5725 2864 2861	242 163 79	4,2 5,7 2,8		40,47	141
	014 LOHRA	I M W	29 13 16	22 13 9	107 59 148	71 36 35	100 51 49	84 41 43	14 8 6	4993 2457 2536	45 23 22	0,9 0,9 0,9		49,08	102
	015 MARBURG, UNIV.-STADT	I M W	350 193 157	330 158 172	3973 2071 1902	1781 888 893	3127 1591 1536	1578 781 797	866 515 351	74724 36576 38148	4267 2569 1698	5,7 7,0 4,5		123,94	603
	016 MUENCHHAUSEN	I M W	22 12 10	13 6 7	71 35 36	54 26 28	63 31 32	49 23 26	17 10 7	3519 1745 1774	14 9 5	0,4 0,5 0,3		41,54	85
	017 NEUSTADT (HESSEN), ST.	I M W	52 24 28	48 24 24	240 128 112	152 80 72	289 162 127	177 96 81	-45 -34 -11	8423 4198 4225	732 410 322	8,7 9,8 7,6		56,87	148
	018 RAUSCHENBERG, ST.	I M W	22 12 10	26 13 13	82 44 38	53 27 26	111 50 61	84 39 45	-33 -7 -26	4226 2082 2144	16 3 13	0,4 0,1 0,6		67,32	63
	019 STEFFENBERG	I M W	30 15 15	23 11 12	95 53 42	68 37 31	89 51 38	66 36 30	13 6 7	4170 2037 2133	169 95 74	4,1 4,7 3,5		24,32	171
	020 WEIMAR	I M W	37 17 20	34 19 15	199 95 104	163 77 86	181 93 88	126 66 60	21 0 21	6016 2927 3089	49 26 23	0,8 0,9 0,7		47,06	128
	021 WETTER (HESSEN), ST.	I M W	49 24 25	47 27 20	243 110 133	176 81 95	178 91 87	139 67 72	67 16 51	8728 4225 4503	153 88 65	1,8 2,1 1,4		104,58	83
	022 WOHRATAL	I M W	7 2 5	10 5 5	35 24 11	17 13 4	29 16 13	26 14 12	3 5 -2	2179 1059 1120	13 4 9	0,6 0,4 0,8		30,67	71
275	LKR. MARBURG-BIEDENKOPF	I M W	1315 685 630	1176 589 587	8465 4507 3958	4504 2352 2152	7447 3949 3498	4410 2325 2085	1157 654 503	235828 115807 120021	13334 8192 5142	5,7 7,1 4,3		1262,50	187
276	SCHWALM-EDER-KREIS														
	001 BORKEN (HESSEN), ST.	I M W	89 37 52	70 37 33	322 152 170	221 104 117	311 148 163	229 104 125	30 4 26	14111 6879 7232	438 251 187	3,1 3,6 2,6		82,26	172
	002 EDERMUENDE	I M W	41 23 18	33 17 16	200 97 103	165 80 85	161 82 79	134 67 67	47 21 26	6609 3185 3424	132 74 58	2,0 2,3 1,7		25,82	256
	003 FELSBERG, ST.	I M W	57 30 27	68 40 28	256 128 128	195 99 96	224 116 108	183 94 89	21 2 19	11340 5507 5833	310 199 111	2,7 3,6 1,9		83,28	136
	004 FRIELENDOF	I M W	34 19 15	46 22 24	151 71 80	98 47 51	167 93 74	142 81 61	-28 -25 -3	7454 3596 3858	38 14 24	0,5 0,4 0,6		85,82	87
	005 FRITZLAR, ST.	I M W	71 35 36	70 36 34	508 257 251	305 139 166	431 227 204	276 139 137	78 29 49	15153 7682 7471	435 223 212	2,9 2,9 2,8		88,79	171
	006 GILSERBERG	I M W	12 6 6	25 10 15	46 21 25	33 16 17	56 25 31	48 22 26	-23 -8 -15	3184 1596 1588	7 2 5	0,2 0,1 0,3		61,57	52

SCHL. NR. DER GE- MEIN- DE	N A M E	G E S C H L. .	BEVÖLKERUNGSVORGAENGE IM 2. HALBJAHR 1979								WOHNBEVÖLKERUNG AM 31.12.1979			GEMAR- KUNGS- FLAE- CHE AM 01.08.1979	EIN- WOH- NER- JE QKM ANZAHL
			GE- BO- RE- NE	GE- STOR- BE- NE	ZUGEZOGENE		FORTGEZOGENE		ZU- OD. AB- NAHME DER BEV.	INS- GESAMT	DARUNTER NICHTDEUTSCHE				
					INS- GESAMT	AUS HESS.GE- MEINDEN	INS- GESAMT	NACH HESS.GE- MEINDEN			ANZAHL	V.H.			
276	SCHWALM-EDER-KREIS														
007	GUDENSBERG, ST.	I M W	34 23 11	44 25 19	131 59 72	93 47 46	142 60 82	111 45 66	-21 -3 -18	7422 3583 3839	194 111 83	2,6 3,1 2,2	46,49	160	
008	GUXHAGEN	I M W	14 7 7	24 13 11	148 77 71	123 62 61	75 41 34	55 29 26	63 30 33	4422 2216 2206	27 21 6	0,6 0,9 0,3	26,27	168	
009	HOMBERG (EFZE), ST.	I M W	70 36 34	82 44 38	449 231 218	238 117 121	466 242 224	324 167 157	-29 -19 -10	14411 6931 7480	271 141 130	1,9 2,0 1,7	99,93	144	
010	JESBERG	I M W	12 6 6	30 10 20	71 31 40	41 16 25	75 33 42	60 28 32	-22 -6 -16	2849 1390 1459	68 41 27	2,4 2,9 1,9	49,78	57	
011	KNUELLWALD	I M W	20 8 12	37 16 21	178 105 73	93 55 38	153 90 63	117 65 52	8 7 1	5225 2639 2586	25 13 12	0,5 0,5 0,5	100,55	52	
012	KOERLE	I M W	6 4 2	10 4 6	95 49 46	75 40 35	68 32 36	54 25 29	23 17 6	2434 1176 1258	31 17 14	1,3 1,4 1,1	17,49	139	
013	MALSFELD	I M W	19 11 8	38 21 17	84 36 48	63 27 36	65 32 33	55 26 29	0 -6 6	4003 1901 2102	29 19 10	0,7 1,0 0,5	34,49	116	
014	MELSUNGEN, ST.	I M W	58 33 25	73 35 38	323 165 158	190 92 98	338 179 159	210 112 98	-30 -16 -14	13184 6144 7040	724 413 311	5,5 6,7 4,4	63,10	209	
015	MORSCHEN	I M W	17 7 10	25 11 14	71 39 32	54 29 25	93 48 45	63 33 30	-30 -13 -17	3859 1799 2060	38 11 27	1,0 0,6 1,3	47,94	80	
016	NEUENTAL	I M W	14 7 7	26 9 17	59 31 28	47 24 23	85 35 50	66 25 41	-38 -6 -32	3472 1686 1786	34 17 17	1,0 1,0 1,0	38,65	90	
017	NEUKIRCHEN, ST.	I M W	28 9 19	49 19 30	195 85 110	139 63 76	123 67 56	90 49 41	51 8 43	6798 3163 3635	84 39 45	1,2 1,2 1,2	66,29	103	
018	NIEDENSTEIN, ST.	I M W	15 5 10	22 12 10	191 93 98	157 77 80	89 47 42	70 39 31	95 39 56	4583 2213 2370	63 36 27	1,4 1,6 1,1	30,62	150	
019	OBERAULA	I M W	11 4 7	22 10 12	80 45 35	42 26 16	77 37 40	65 31 34	-8 2 -10	3373 1564 1809	55 27 28	1,6 1,7 1,5	43,89	77	
020	OTTRAU	I M W	12 8 4	11 4 7	30 11 19	21 9 12	46 19 27	41 15 26	-15 -4 -11	2439 1171 1268	9 4 5	0,4 0,3 0,4	48,50	50	
021	SCHRECKSBACH	I M W	10 7 3	21 10 11	45 23 22	42 21 21	63 35 28	46 25 21	-29 -15 -14	3102 1520 1582	0 -1 1	0,0 -0,1 0,1	36,60	85	
022	SCHWÄLMSTADT, ST.	I M W	100 52 48	90 41 49	511 283 228	376 205 171	516 255 261	387 190 197	5 39 -34	17823 8756 9067	299 176 123	1,7 2,0 1,4	84,74	210	
023	SCHWARZENBORN, ST.	I M W	5 3 2	7 2 5	35 21 14	29 15 14	40 24 16	17 9 8	-7 -2 -5	1316 760 556	15 11 4	1,1 1,4 0,7	26,93	49	
024	SPANGENBERG, ST.	I M W	31 14 17	37 20 17	177 91 86	111 63 48	146 80 66	102 52 50	25 5 20	6631 3203 3428	239 122 117	3,6 3,8 3,4	97,70	68	
025	WABERN	I M W	36 23 13	46 21 25	163 90 73	119 63 56	196 115 81	142 86 56	-43 -23 -20	7568 3804 3764	140 106 34	1,8 2,8 0,9	51,38	147	

SCHL. NR. GE- MEIN- DE	N A M E	G E S C H L. .	BEVOELKERUNGSVORGAENGE IM 2. HALBJAHR 1979								WOHNBEVOELKERUNG AM 31.12.1979			GEMAR- KUNGS- FLAE- CHE	EIN- WOHN- NER JE QKM
			GE- BO- RE- NE	GE- STOR- BE- NE	ZUGEZOGENE		FORTGEZOGENE		ZU- OD. AB- NAHME DER BEV.	INS- GESAMT	DARUNTER NICHTDEUTSCHE				
					INS- GESAMT	AUS HESS.GE- MEINDEN	INS- GESAMT	NACH HESS.GE- MEINDEN			ANZAHL	V.H.	AM 01.08.1979 QKM ANZAHL		
276	SCHWALM-EDER-KREIS														
026	WILLINGSHAUSEN	I M W	16 10 6	39 16 23	112 57 55	89 43 46	118 72 46	104 62 42	-29 -21 -8	5085 2508 2577	32 12 20	0,6 0,5 0,8	59,93	85	
027	ZWESTEN	I M W	13 6 7	17 7 10	147 75 72	82 39 43	91 48 43	49 24 25	52 26 26	3152 1589 1563	59 33 26	1,9 2,1 1,7	39,38	80	
276	SCHWALM-EDER-KREIS	I M W	845 433 412	1062 512 550	4778 2423 2355	3241 1618 1623	4415 2282 2133	3240 1644 1596	146 62 84	181002 88161 92841	3796 2132 1664	2,1 2,4 1,8	1538,21	118	
277	LKR. WALDECK-FRANKENBERG														
001	ALLENDORF (EDER)	I M W	26 16 10	24 11 13	132 74 58	64 34 30	107 55 52	82 44 38	27 24 3	4477 2171 2306	255 149 106	5,7 6,9 4,6	41,75	107	
002	AROLSEN, ST.	I M W	76 34 42	100 50 50	669 324 345	292 147 145	614 316 298	252 141 111	31 -8 39	16120 7779 8341	1373 999 374	8,5 12,8 4,5	126,32	128	
003	BATTENBERG (EDER), ST.	I M W	24 10 14	29 13 16	205 110 95	82 36 46	176 98 78	100 57 43	24 9 15	5087 2533 2554	289 202 87	5,7 8,0 3,4	64,74	79	
004	BROMSKIRCHEN	I M W	8 3 5	9 6 3	59 26 33	26 11 15	52 32 20	19 12 7	6 -9 15	1584 778 806	55 32 23	3,5 4,1 2,9	35,25	45	
005	BURGWALD	I M W	23 12 11	23 10 13	134 68 66	118 58 60	94 40 54	66 25 41	40 30 10	4653 2292 2361	40 21 19	0,9 0,9 0,8	41,30	113	
006	DIEMELSEE	I M W	19 14 5	25 14 11	98 51 47	40 19 21	96 50 46	56 30 26	-4 1 -5	5009 2463 2546	48 30 18	1,0 1,2 0,7	121,71	41	
007	DIEMELSTADT, ST.	I M W	28 16 12	38 22 16	125 56 69	43 19 24	123 53 70	64 25 39	-8 -3 -5	5726 2865 2861	214 154 60	3,7 5,4 2,1	82,56	69	
008	EDERTAL	I M W	40 18 22	35 17 18	162 72 90	84 33 51	145 78 67	109 57 52	22 -5 27	6238 3029 3209	92 45 47	1,5 1,5 1,5	115,72	54	
009	FRANKENAU, ST.	I M W	7 2 5	17 8 9	61 34 27	33 17 16	59 33 26	42 22 20	-8 -5 -3	3063 1528 1535	11 7 4	0,4 0,5 0,3	57,31	53	
010	FRANKENBERG (EDER), ST.	I M W	98 56 42	97 48 49	550 290 260	309 159 150	492 269 223	306 161 145	59 29 30	16179 7909 8270	445 263 182	2,8 3,3 2,2	124,80	130	
011	GEMUENDEN (WOHRA), ST.	I M W	22 9 13	23 12 11	100 52 48	75 35 40	77 47 30	61 36 25	22 2 20	3625 1756 1869	80 54 26	2,2 3,1 1,4	58,67	62	
012	HAINA (KLOSTER)	I M W	22 11 11	26 16 10	165 89 76	116 61 55	133 75 58	116 65 51	28 9 19	4514 2513 2001	69 56 13	1,5 2,2 0,6	91,31	49	
013	HATZFELD (EDER), ST.	I M W	21 16 5	23 10 13	77 47 30	48 31 17	89 43 46	27 16 11	-14 10 -24	3331 1684 1647	102 60 42	3,1 3,6 2,6	58,52	57	
014	KORBACH, ST.	I M W	100 56 44	106 51 55	536 292 244	249 125 124	594 316 278	347 172 175	-64 -19 -45	22676 10770 11906	1304 811 493	5,8 7,5 4,1	123,98	183	

SCHL. NR. DER GE- MEIN- DE	N A M E	G E S C H L .	BEVOELKERUNGSVORGAENGE IM 2. HALBJAHR 1979								WOHNBEVOELKERUNG AM 31.12.1979			GEMAR- KUNGS- FLAE- CHE AM 01.08.1979	EIN- WOHN- NER JE QKM ANZAHL
			GE- BO- RE- NE	GE- STOR- BE- NE	ZUGEZOGENE		FORTGEZOGENE		ZU- OD. AB- NAHME DER BEV.	INS- GESAMT	DARUNTER NICHTDEUTSCHE				
					INS- GESAMT	AUS HESS. GE- MEINDEN	INS- GESAMT	NACH HESS. GE- MEINDEN			ANZAHL	V.H.			
277	LKR. WALDECK-FRANKENBERG														
015	LICHTENFELS, ST.	I	17	27	98	63	119	88	-31	4373	33	0,8	96,73	45	
		M	13	8	47	28	49	37	3	2168	18	0,8			
		W	4	19	51	35	70	51	-34	2205	15	0,7			
016	ROSENTHAL, ST.	I	14	7	63	34	50	35	20	2095	17	0,8	51,54	41	
		M	6	5	30	17	25	17	6	1033	9	0,9			
		W	8	2	33	17	25	18	14	1062	8	0,8			
017	THISTETAL	I	21	29	134	98	108	77	18	4555	66	1,4	74,00	62	
		M	14	14	66	48	52	35	14	2276	39	1,7			
		W	7	15	68	50	56	42	4	2279	27	1,2			
018	VOEHL	I	29	24	178	100	137	92	46	5676	90	1,6	98,80	57	
		M	13	10	95	57	65	46	33	2728	50	1,8			
		W	16	14	83	43	72	46	13	2948	40	1,4			
019	VOLKMARSEN, ST.	I	30	45	136	64	183	121	-62	6503	118	1,8	67,47	96	
		M	14	26	67	34	93	59	-38	3122	64	2,0			
		W	16	19	69	30	90	62	-24	3381	54	1,6			
020	WALDECK, ST.	I	26	43	154	80	180	120	-43	6995	107	1,5	115,74	60	
		M	12	21	72	37	75	50	-12	3399	66	1,9			
		W	14	22	82	43	105	70	-31	3596	41	1,1			
021	WILDUNGEN, BAD, ST.	I	73	121	595	312	442	231	109	15534	1022	6,6	120,08	129	
		M	32	59	272	131	205	104	40	6876	534	7,8			
		W	41	62	327	181	237	127	69	8658	488	5,6			
022	WILLINGEN (UPLAND)	I	31	35	249	93	215	83	30	6214	119	1,9	80,19	77	
		M	17	14	107	43	91	30	19	2881	69	2,4			
		W	14	21	142	50	124	53	11	3333	50	1,5			
277	LKR. WALDECK-FRANKENBERG	I	755	906	4684	2423	4285	2494	248	154227	5949	3,9	1848,54	83	
		M	394	445	2341	1180	2160	1241	130	74553	3732	5,0			
		W	361	461	2343	1243	2125	1253	118	79674	2217	2,8			
278	WERRA-MEISSNER-KREIS														
001	BERKATAL	I	8	12	52	33	54	44	-6	1958	23	1,2	19,57	100	
		M	4	5	30	17	28	21	1	980	14	1,4			
		W	4	7	22	16	26	23	-7	978	9	0,9			
002	ESCHWEGE, ST.	I	118	165	674	429	792	477	-165	24097	717	3,0	63,24	381	
		M	63	84	381	257	415	236	-55	11369	365	3,2			
		W	55	81	293	172	377	241	-110	12728	252	2,8			
003	GROSSALMERODE, ST.	I	30	60	168	103	131	93	7	7745	98	1,3	37,62	206	
		M	18	37	96	55	74	53	3	3719	60	1,6			
		W	12	23	72	48	57	40	4	4026	38	0,9			
004	HERLESHAUSEN	I	10	30	51	33	70	50	-39	3188	20	0,6	59,83	53	
		M	6	10	20	10	39	27	-23	1478	13	0,9			
		W	4	20	31	23	31	23	-16	1710	7	0,4			
005	HESSISCH LICHTENAU, ST.	I	77	89	427	242	488	301	-73	13668	336	2,5	105,85	129	
		M	50	50	201	109	225	122	-24	6568	155	2,4			
		W	27	39	226	133	263	179	-49	7100	181	2,5			
006	MEINHARD	I	24	33	147	111	171	120	-33	5875	60	1,0	39,63	148	
		M	15	15	71	52	88	62	-17	2784	26	0,9			
		W	9	18	76	59	83	58	-16	3091	34	1,1			
007	MEISSNER	I	15	15	90	81	79	58	11	3759	45	1,2	44,81	84	
		M	8	6	48	43	47	32	3	1839	27	1,5			
		W	7	9	42	38	32	26	8	1920	18	0,9			
008	NEU-EICHENBERG	I	9	12	93	12	39	12	11	1914	25	1,3	27,53	70	
		M	1	7	27	5	15	6	6	937	21	2,2			
		W	8	5	26	7	24	6	5	977	4	0,4			

SCHL. NR. DER GE- MEIN- DE	N A M E	G E S C H L	BEVOELKERUNGSVORGAENGE IM 2. HALBJAHR 1979								WOHNBEVOELKERUNG AM 31.12.1979			GEMAR- KUNGS- FLAE- CHE	EIN- WOHN- NER JE QKM
			GE- BO- RE- NE	GE- STOR- BE- NE	ZUGEZOGENE		FERTIGGEZOGENE		ZU- OD. AB- NAHME DER BEV.	INS- GESAMT	DARUNTER NICHTDEUTSCHE		AM 01.08.1979		
					INS- GESAMT	HES.S- GE- MEINDEN	INS- GESAMT	HES.S- GE- MEINDEN			ANZAHL	V.H.	QKM	ANZAHL	
278	WERRA-MEISSNER-KREIS														
009	RINGGAU	I M W	17 6 11	24 11 13	48 26 22	26 17 9	69 33 36	61 29 32	-28 -12 -16	3685 1841 1844	9 4 5	0,2 0,2 0,3	66,48	55	
010	SONTRA, ST.	I M W	54 27 27	43 25 18	203 116 87	137 73 64	246 132 114	153 76 77	-32 -14 -18	9181 4419 4762	284 163 121	3,1 3,7 2,5	111,31	82	
011	SOODEN-ALLENDORF, BAD, ST.	I M W	33 20 13	61 37 24	319 142 177	162 67 95	257 127 130	145 66 79	34 -2 36	9651 4516 5135	129 87 42	1,3 1,9 0,8	74,11	130	
012	WALDKAPPEL, ST.	I M W	21 10 11	34 20 14	79 37 42	57 26 31	128 58 70	95 43 52	-62 -31 -31	5223 2540 2683	15 10 5	0,3 0,4 0,2	96,47	54	
013	WANFRIED, ST.	I M W	19 11 8	42 17 25	122 64 58	86 44 42	89 47 42	59 28 31	10 11 -1	5207 2430 2777	51 28 23	1,0 1,2 0,8	46,89	111	
014	WEHRETEL	I M W	21 11 10	30 16 14	133 63 70	101 46 55	129 68 61	99 54 45	-5 -10 5	5270 2538 2732	55 23 32	1,0 0,9 1,2	38,92	135	
015	WEISSENBORN	I M W	4 1 3	7 4 3	35 19 16	19 11 8	24 13 14	18 9 9	8 3 5	1245 607 638	7 5 2	0,6 0,8 0,3	15,61	80	
016	WITZENHAUSEN, ST.	I M W	85 44 41	109 55 54	513 292 221	208 112 96	462 239 223	206 111 95	27 42 -15	16975 8205 8770	786 528 258	4,6 6,4 2,9	126,69	134	
200	GUTSBEZIRK KAUFUNGER WALD	I M W	0 0 0	0 0 0	0 0 0	0 0 0	0 0 0	0 0 0	0 0 0	0 0 0	0 0 0	0,0 0,0 0,0	50,32		
278	WERRA-MEISSNER-KREIS	I M W	545 295 250	766 399 367	3114 1633 1481	1840 944 896	3228 1648 1580	1991 975 1016	-335 -119 -216	118641 56770 61871	2660 1529 1131	2,2 2,7 1,8	1024,88	116	
	REG-BEZ. K A S S E L	I M W	6788 3537 3251	8356 4105 4251	45383 23842 21541	26553 13689 12864	41775 21870 19905	26473 13630 12843	2040 1404 636	1423257 682944 740313	54292 21414 22878	3,8 4,6 3,1	9550,84	149	

GEMEINDEN IN ALPHABETISCHER REIHENFOLGE AM 31.12.79

LFD. NR.	GEMEINDE- SCHLUESSLNR.	GEMEINDE	WOHNBE- VOELKERUNG AM 31.12.79	DARUNTER NICHTDEUTSCHE ANZAHL	V.H.	GEMARKUNGS- FLAECHE IN QM AM 01.08.79	EIN- WOHNER JE QKM
1	183001	AARBERGEN	6488	927	14,3	33939342	191
2	171001	ABTSTEINACH	2116	38	1,8	11031205	192
3	274001	AHNATAL	7153	121	1,7	18059023	396
4	273001	ALHEIM	4570	32	0,7	63845483	72
5	277001	ALLENDORF (EDER)	4477	255	5,7	41792487	107
6	188001	ALLENDORF (LUMDAI), ST.	3514	32	0,9	22009015	160
7	172001	ALSBAACH-HAEHNLEIN	6405	280	4,4	15781615	406
8	184001	ALSFELD, ST.	17986	560	3,1	129687480	139
9	185001	ALTENSTADT	8629	487	5,6	30068271	287
10	275002	AMONENBURG, ST.	4690	16	0,3	43951047	107
11	275003	ANGELBURG	3507	105	3,0	16717270	210
12	184002	ANTRIFTAL	2010	13	0,6	26588461	76
13	277002	AROLSEN, ST.	16120	1373	8,5	126317430	128
14	189001	ASSLAR, ST.	11333	943	8,3	43493027	261
15	172002	BABENHAUSEN, ST.	13990	1952	14,0	66855371	209
16	277003	BATTENBERG (EDER), ST.	5087	289	5,7	64743891	79
17	274002	BAUNATAL, ST.	21096	611	2,9	38280994	551
18	273002	BEBRA, ST.	15422	734	4,8	93620797	165
19	181001	BEERFELDEN, ST.	6780	568	8,4	71176964	95
20	171002	BENSHEIM, ST.	32874	2207	6,7	57855221	568
21	278001	BERKATAL	1958	23	1,2	19565220	100
22	178001	BESELICH	4657	221	4,7	31491043	148
23	171003	BIBLIS	7979	338	4,2	40434645	197
24	172003	BICKENBACH	4416	329	7,5	9286730	475
25	179002	BIEBERGEMUEND	6899	144	2,1	78533744	88
26	188002	BIEBERTAL	9691	215	2,2	43916018	221
27	173001	BIEBESHEIM AM RHEIN	5987	617	10,3	18684135	321
28	275004	BIEDENKOPF, ST.	14620	724	5,0	90328749	162
29	171004	BIRKENAU	9893	503	5,1	24565696	403
30	179003	BIRSTEIN	5714	45	0,8	86626510	66
31	189002	BISCHOFFEN	3103	69	2,2	35371053	88
32	173002	BISCHOFFSHEIM	12137	1664	13,7	9014743	1347
33	276001	BORKEN (HESSEN), ST.	14111	438	3,1	82264364	172
34	179004	BRACHTTAL	4615	172	3,7	30851358	150
35	189003	BRAUNFELS, ST.	9432	346	3,7	47102434	200
36	178002	BRECHEN	6187	138	2,2	24868056	249
37	275005	BREIDENBACH	6229	565	9,1	44846103	139
38	273003	BREITENBACH A. HERZBERG	1864	24	1,3	42101565	44
39	189004	BREITSCHIED	4444	92	2,1	31745482	140
40	181002	BRENSBACH	4387	172	3,9	23160856	189
41	181003	BREUBERG, ST.	6682	1139	17,0	30762574	217
42	274003	BREUNA	3622	14	0,4	40468057	89
43	181004	BROMBACHTAL	3143	135	4,3	20443909	154
44	277004	BROMSKIRCHEN	1584	55	3,5	35254864	45
45	179005	BRUCHKOEDEL, ST.	17890	917	5,1	29652992	603
46	185002	BUEDINGEN, ST.	17018	741	4,4	122835226	139
47	171005	BUERSTADT, ST.	14221	743	5,2	34467369	413
48	173003	BUETTELBORN	10372	522	5,0	30011345	346
49	272001	BURGHAN	5684	62	1,1	65052728	87
50	277005	BURGWALD	4653	40	0,9	41301357	113
51	188003	BUSECK	10797	372	3,4	38692118	279
52	185003	BUTZBACH, ST.	21096	1161	5,5	106611977	198
53	274004	CALDEN	6607	50	0,8	54854943	120
54	178003	CAMBERG, ST.	11355	465	4,1	54662703	208
55	275006	COELBE	6149	89	1,4	26665091	231
56	273004	CORNBERG	1862	36	1,9	23334700	80
57	111000	DARMSTADT, ST.	138661	13313	9,6	122376864	1133
58	275007	DAUTPHETAL	11584	970	8,4	72037160	161
59	172004	DIEBURG, ST.	12899	699	5,4	23602082	547
60	277006	DIEMELSEE	5009	48	1,0	121705828	41
61	277007	DIEMELSTADT, ST.	5726	214	3,7	82563184	69
62	182001	DIETZENBACH, ST.	24599	3393	13,8	21673876	1135
63	189005	DIETZHOELTZAL	6143	392	6,4	37444841	164
64	189006	DILLENBURG, ST.	23633	1315	5,6	83838590	282
65	272002	DIPPERZ	2555	81	3,2	30079926	85
66	178004	DORNBERG	7825	193	2,5	33204185	236
67	182002	DREIEICH, ST.	39537	4241	10,7	53346498	741
68	189007	DRIEDORF	4678	397	8,5	47539861	98
69	272003	EBERSBURG	3742	20	0,5	37066027	101
70	275008	EBSDORFERGRUND	7911	121	1,5	72854138	109
71	185004	ECHZELL	5257	157	3,0	37620637	140
72	276002	EDERMUENDE	6609	132	2,0	25822450	256
73	277008	EDERTAL	6238	92	1,5	115723993	54
74	182003	EGELSBACH	8523	606	7,1	14807549	575
75	272004	EHRENBERG (RHOEN)	2641	5	0,2	40833495	65
76	189008	EHRINGSHAUSEN	8759	823	9,4	45460753	193
77	272005	EICHENZELL	7762	164	2,1	56023491	139
78	171006	EINHAUSEN	4721	88	1,9	26666563	177
79	272006	EITERFELD	7042	111	1,6	89832076	78
80	178005	ELBTAL	2009	43	2,1	11109868	181
81	183002	ELTVILLE AM RHEIN, ST.	15744	891	5,7	46773793	337
82	178006	ELZ	6865	349	5,1	16867169	407
83	274005	EMSTAL	6014	162	2,7	38686169	155
84	275009	ENDBACH, BAD	8096	119	1,5	39841693	203
85	172005	EPPERTSHAUSEN	5182	407	7,9	13085594	396
86	180001	EPPSTEIN, ST.	11684	815	7,0	24198332	483
87	181005	ERBACH, ST.	10616	919	8,7	61535414	173
88	179006	ERLENSEE	10611	1020	9,6	18592439	571
89	172006	ERZHAUSEN	5942	614	10,3	7407229	802
90	180002	ESCHBORN, ST.	17844	1916	10,7	12144268	1470

GEMEINDEN IN ALPHABETISCHER REIHENFOLGE AM 31.12.79

LFD. NR.	GEMEINDE- SCHLUESSELNR.	GEMEINDE	WOHNBE- VOELKERUNG AM 31.12.79	DARUNTER NICHTDEUTSCHE ANZAHL V.H.	GEMARKUNGS- FLAECHE IN QM AM 01.08.79	EIN- WOHNER JE QKM	
91	189009	ESCHENBURG	9307	415	4,5	45711249	204
92	278002	ESCHWEGE, ST.	24097	717	3,0	63236390	381
93	274006	ESPENAU	4588	97	2,1	13593090	338
94	184003	FELDATAI	3022	34	1,1	55688725	54
95	276003	FELSBERG, ST.	11340	310	2,7	83281157	136
96	188004	FERNWALD	5857	227	3,9	21579249	271
97	172007	FISCHBACHTAL	2296	36	1,6	13268756	173
98	272007	FLIEDEN	7625	158	2,1	49658202	154
99	179007	FLOERSBACHTAL	2330	22	0,9	52109472	45
100	180003	FLOERSHEIM AM MAIN, ST.	16447	1698	10,3	22963271	716
101	185005	FLORSTADT	7669	168	2,2	39602129	194
102	181006	FRAENKISCH-CRUMBACH	2633	43	1,6	16093777	164
103	277009	FRANKENAU, ST.	3063	11	0,4	57309772	53
104	277010	FRANKENBERG (EDER), ST.	16179	445	2,8	124802286	130
105	112000	FRANKFURT AM MAIN, ST.	628203	120812	19,2	248860012	2524
106	184004	FREIENSTEINAU	3167	11	0,3	65666383	48
107	179008	FREIGERICHT	12613	444	3,5	33421550	377
108	185006	FRIEDBERG (HESSEN), ST.	24205	1583	6,5	50179796	482
109	273005	FRIEDWALD	2467	14	0,6	39625473	62
110	176001	FRIEDRICHSDORF, ST.	22049	1803	8,2	30162839	731
111	276004	FRIELENDORE	7454	38	0,5	85822785	87
112	276005	FRITZLAR, ST.	15153	435	2,9	68789358	171
113	275010	FRONHAUSEN	3658	31	0,8	27888686	131
114	171007	FUERTH	9318	583	6,3	38413588	243
115	272023	FULDA, ST.	57114	3983	7,0	104027877	549
116	274007	FULDABRUECK	8793	160	1,8	17852064	493
117	274008	FULDATAI	12636	224	1,8	33635437	376
118	185007	GEDERN, ST.	6846	358	5,2	75241901	91
119	183003	GEISENHEIM, ST.	11867	675	5,7	40338105	294
120	179009	GELNHAUSEN, ST.	18350	1173	6,4	45203519	406
121	184005	GEMUENDEN (FELDA)	2943	30	1,0	54996753	54
122	277011	GEMUENDEN (WOHRA), ST.	3625	80	2,2	58672590	62
123	173004	GERNSHEIM, ST.	8047	523	6,5	40107995	201
124	272008	GERSFELD (RHOEN), ST.	5834	103	1,8	89364546	65
125	188005	GIESSEN, UNIV.-STADT	76485	5307	6,9	72493813	1055
126	276006	GILSERBERG	3184	7	0,2	41569376	52
127	173005	GINSHEIM-GUSTAVSBURG	15595	2085	13,4	13956279	1117
128	275011	GLADENBACH, ST.	11098	420	3,8	72281773	154
129	176002	GLASHUETTEN	5066	400	7,9	27074931	187
130	185008	GLAUBURG	2959	47	1,6	12664739	234
131	171008	GORXHEIMERTAL	3889	124	3,2	10460505	372
132	176003	GRAEVENWIESBACH	3918	238	6,1	43152415	91
133	171009	GRASELLENBACH	2996	211	7,0	22873935	131
134	184006	GREBENAU, ST.	2845	26	0,9	55376815	51
135	184007	GREBENHAIN	4787	68	1,4	91632972	52
136	274009	GREBENSTEIN, ST.	5760	79	1,4	49809510	116
137	189010	GREIFENSTEIN	6526	192	2,9	67482206	97
138	172008	GRIESHEIM, ST.	20265	2727	13,5	21396435	947
139	172009	GROSS-BIEBERAU, ST.	3830	246	6,4	18271101	210
140	173006	GROSS-GERAU, ST.	21265	2899	13,6	54454375	391
141	171010	GROSS-ROHRHEIM	3432	127	3,7	15559990	175
142	172010	GROSS-UMSTADT, ST.	18541	1756	9,5	86800377	214
143	172011	GROSS-ZIMMERN	10599	1291	12,2	20766513	510
144	278003	GROSSSALMERODE, ST.	7745	98	1,3	37623608	206
145	272009	GROSSENLUEDER	7289	53	0,7	73926976	99
146	179010	GROSSKROTZENBURG	6372	458	7,2	7442992	856
147	188006	GRUENBERG, ST.	11153	295	2,6	85263567	125
148	179011	GRUENDAU	10605	443	4,2	67677279	157
149	276007	GUDENSBURG, ST.	7422	194	2,6	46492472	160
150	278200	GUTSBEZIRK KAUFUNGER WALD	0	0	0,0	50317522	0
151	274200	GUTSBEZIRK REINHARDSWALD	2	0	0,0	182689682	0
152	179200	GUTSBEZIRK SPESSART	0	0	0,0	89201453	0
153	276008	GUXHAGEN	4422	27	0,6	26270431	168
154	274010	HABICHTSWALD	4414	44	1,0	28148619	157
155	178007	HADAMAR, ST.	10705	442	4,1	40956274	261
156	189011	HAIGER, ST.	18030	1414	7,8	106646060	169
157	277012	HAINA (KLOSTER)	4514	69	1,5	91311190	49
158	182004	HATNBURG	13361	1148	8,6	15938166	838
159	179012	HAMMERSBACH	3520	91	2,6	20148244	175
160	179013	HANAU, ST.	86144	13533	15,7	76946004	1119
161	179014	HASSELROTH	6890	735	10,7	18922397	364
162	180004	HATTERSHEIM AM MAIN, ST.	23423	3402	14,5	15811181	1482
163	277013	HATZFELD (EDER), ST.	3331	102	3,1	58523018	57
164	273006	HAUNECK	3285	41	1,2	17746322	185
165	273007	HAUNETAL	3168	54	1,7	54907187	58
166	183004	HEIDENROD	6232	165	2,6	95953122	65
167	274011	HELSA	5849	65	1,1	25731487	227
168	171011	HEPPENHEIM (BERGSTR.), ST.	23908	1558	6,5	52119704	459
169	189012	HERBORN, ST.	21477	1494	7,0	63754722	337
170	184008	HERBSTEIN, ST.	4560	31	0,7	79991228	57
171	273008	HERINGEN (WERRA), ST.	9263	86	0,9	61210817	151
172	278004	HERLESCHAUSEN	3188	20	0,6	59833235	53
173	273009	HERSFELD, BAD, ST.	28240	926	3,3	73808922	383
174	181007	HESSENECK	866	67	7,7	29986012	29
175	278005	HESSISCH LICHTENAU, ST.	13668	336	2,5	105852368	129
176	188007	HEUCHELHEIM	7232	367	5,1	10550757	685
177	182006	HEUSENSTAMM, ST.	17187	1315	7,7	18500690	929
178	272010	HILDERS	4686	64	1,4	70387251	67
179	171012	HIRSCHHORN (NECKAR), ST.	4004	391	9,8	30864285	130
180	185009	HIRZENHAIN	2743	266	9,7	16088601	170

GEMEINDEN IN ALPHABETISCHER REIHENFOLGE AM 31.12.79

LFD. NR.	GEMEINDE- SCHLUESSELNR.	GEMEINDE	WOHNBE- VÖLKERUNG AM 31.12.79	DARUNTER NICHTDEUTSCHE ANZAHL	V.H.	GEMARKUNGS- FLÄCHE IN QM AM 01.08.79	EIN- WOHNER JE QKM
181	180005	HOCHHEIM AM MAIN, ST.	15144	901	5,9	19428437	779
182	181008	HOECHST I. O.D.W.	8288	767	9,3	30519807	272
183	272011	HOFBIEBER	5024	47	0,9	87181773	58
184	274012	HOFGEISMAR, ST.	13464	498	3,7	86311913	156
185	180006	HOFHEIM AM TAUNUS, ST.	33262	2221	6,7	57366963	580
186	189013	HOHENAHR	4157	30	0,7	45659510	91
187	273010	HOHENRODA	3629	18	0,5	35743076	102
188	183005	HOHENSTEIN	5810	150	2,6	63767962	91
189	276009	HOMBERG (EFZE), ST.	14411	271	1,9	59927600	144
190	184009	HOMBERG (OHM), ST.	7411	333	4,5	88021771	84
191	176004	HOMBURG V.D. HOEHE, BAD, ST.	50909	5579	11,0	51134229	996
192	272012	HOSENFELD	3915	22	0,6	50713252	77
193	272013	HUENFELD, ST.	14022	266	1,9	119773910	117
194	178008	HUENFELDEN	8461	136	1,6	62699058	135
195	183006	HUENSTETTEN	7346	216	2,9	50551953	145
196	189014	HUETTENBERG	8017	209	2,6	40810904	196
197	188008	HUNGEN, ST.	11821	326	2,8	86751947	136
198	183007	IDSTEIN, ST.	17958	1675	9,3	75583753	226
199	274013	IMMENHAUSEN, ST.	6828	188	2,8	28543992	239
200	276010	JESBERG	2849	68	2,4	49776456	57
201	179015	JOSSGRUND	3330	66	2,0	50718100	66
202	272014	KALBACH	5412	49	0,9	70704961	77
203	185010	KARBEN, ST.	18039	1122	6,2	43954811	410
204	274014	KARLSHAFEN, BAD, ST.	4397	166	3,8	14853419	296
205	212000	KASSEL, ST.	196224	14287	7,3	106953779	1835
206	274015	KAUFUNGEN	10536	408	3,9	26093884	404
207	185011	KEFENROD	2432	28	1,2	30665441	79
208	180007	KELKHEIM (TAUNUS), ST.	27028	2403	8,9	30760176	879
209	173007	KELSTERBACH, ST.	13845	3053	22,1	15325418	903
210	183008	KIEDRICH	3397	147	4,3	12343588	275
211	275012	KIRCHHAHN, ST.	15329	554	3,6	90922555	169
212	273011	KIRCHHEIM	3904	103	2,6	50641830	77
213	184010	KIRTOFF, ST.	3239	33	1,0	79879216	41
214	276011	KNUELLWALD	5225	25	0,5	100549118	52
215	181009	KOENIG, BAD	8081	494	6,1	46718799	173
216	176005	KOENIGSTEIN IM TAUNUS, ST.	16471	1843	11,2	25065255	657
217	276012	KOERLE	2434	31	1,3	17491477	139
218	277014	KORBACH, ST.	22676	1304	5,8	123977946	183
219	180008	KRIETEL	9109	1030	11,3	6757704	1347
220	176006	KRONBERG IM TAUNUS, ST.	17488	1370	7,8	18624248	939
221	272015	KUENZELL	12753	217	1,7	30268961	421
222	189015	LAHNNAU	7772	221	2,8	23940425	325
223	275013	LAHNTAL	5725	242	4,2	40474672	141
224	171013	LAMPERTHEIM, ST.	31307	2204	7,0	17993902	435
225	182007	LANGEN, ST.	29198	3183	10,9	29116412	1003
226	179016	LANGENSELBOLD	10202	501	4,9	26251446	389
227	188009	LANGGOENS	9523	569	6,0	52492354	181
228	188010	LAUBACH, ST.	9483	651	6,9	97018284	98
229	184011	LAUTERBACH, ST.	14589	585	4,0	102004557	143
230	171014	LAUTERTAL	6844	112	1,6	30760846	222
231	184012	LAUTERTAL	2506	6	0,2	53607244	47
232	189016	LEUN, ST.	4593	113	2,5	28667734	160
233	188011	LICH, ST.	11094	465	4,2	77644358	143
234	277015	LICHTENFELS, ST.	4373	33	0,8	96725501	45
235	274016	LIEBENAU, ST.	3576	11	0,3	48853594	73
236	180009	LIEDERBACH	6729	732	10,9	6202057	1085
237	178009	LIMBURG A.D. LAHN, ST.	28562	1708	6,0	45138202	633
238	185012	LIMESHAIN	4009	255	6,4	12513187	320
239	188012	LINDEN, ST.	10535	560	5,3	22786235	462
240	171015	LINDENFELS, ST.	4746	217	4,6	21087650	225
241	179017	LINSINGERICHT	8061	222	2,8	26824719	270
242	178010	LOEHNBERG	4300	180	4,2	33823391	127
243	274017	LOHFELDEN	11687	543	4,6	16489854	709
244	275014	LOHRA	4993	45	0,9	49081506	102
245	188013	LOLLAR, ST.	8595	1361	15,8	21892153	393
246	183009	LORCH, ST.	4636	131	2,8	54539889	85
247	171016	LORSCH, ST.	10714	411	3,8	25230815	425
248	273012	LUDWIGSAU	5850	61	1,0	111906704	52
249	181010	LUETZELBACH	5811	352	6,1	35458869	164
250	182008	MAINHAUSEN	6778	422	6,2	17873811	379
251	179018	MAINTAL, ST.	36541	4386	12,0	32398431	1128
252	276013	MALSFELD	4003	29	0,7	34487237	116
253	275015	MARBURG, UNIV.-STAAT	74724	4267	5,7	123939279	603
254	278006	MEINHARD	5875	60	1,0	39627810	148
255	278007	MEISSNER	3759	45	1,2	44807255	84
256	276014	MELSUNGEN, ST.	13184	724	5,5	63099299	209
257	178011	MENGERSKIRCHEN	4577	163	3,6	30819134	149
258	178012	MERENBERG	2457	19	0,8	23094910	106
259	172012	MESSL	3354	196	5,8	14698415	228
260	181011	MICHELSTADT, ST.	13825	1131	8,2	86972473	159
261	189017	MITTENHAAR	4834	228	4,7	35174697	137
262	172013	MODAUTAL	4404	93	2,1	21794200	139
263	173014	MOERFELDEN-WALDOORF, ST.	29571	4476	15,1	44158951	670
264	171017	MOERLENBACH	8256	511	6,2	27196046	304
265	276015	MORSCHEN	3859	38	1,0	47939057	80
266	181012	MOSSAUTAL	2195	76	3,5	48503115	45
267	184013	MUECKE	8766	88	1,0	86237944	102
268	182009	MUEHLHEIM AM MAIN, ST.	24506	2621	10,7	20736053	1182
269	172014	MUEHLTAL	12452	738	5,9	25331463	492
270	275016	MUENCHHAUSEN	3519	14	0,4	41543919	85

GEMEINDEN IN ALPHABETISCHER REIHENFOLGE AM 31.12.79

LFD. NR.	GEMEINDE- SCHLÜSSELNR.	GEMEINDE	WOHNBE- VÖLKERUNG AM 31.12.79	DARUNTER NICHTDEUTSCHE ANZAHL V.H.	GEMARKUNGS- FLÄCHE IN QM AM 01.08.79	EIN- WOHNER JE QKM	
271	172015	MUENSTER	10876	733	6,7	20783079	523
272	185013	MUENZENBERG, ST.	4718	87	1,8	31640799	149
273	173008	NAUHEIM	9419	1155	12,3	13771972	684
274	185014	NAUHEIM, BAD, ST.	26852	2459	9,2	32541320	825
275	274018	NAUMBURG, ST.	4845	29	0,6	66187586	73
276	171018	NECKARSTEINACH, ST.	3852	89	2,3	22059734	175
277	273013	NENTERSHAUSEN	3524	102	2,9	57059845	62
278	176007	NEU-ANSPACH	7751	398	5,1	36140465	214
279	278008	NEU-EICHENBERG	1914	25	1,3	27530042	70
280	182010	NEU-ISENBURG, ST.	35899	4572	12,7	24290548	1478
281	179019	NEUBERG	4806	282	5,9	10541010	456
282	273014	NEUENSTEIN	2994	10	0,3	64842088	46
283	276016	NEUENTAL	3472	34	1,0	38648161	90
284	272016	NEUHOF	10074	215	2,1	90266419	112
285	276017	NEUKIRCHEN, ST.	6798	84	1,2	66289485	103
286	275017	NEUSTADT (HESSEN), ST.	8423	732	8,7	56874308	148
287	185015	NIDDA, ST.	16385	676	4,1	118337662	138
288	185016	NIDDATAL, ST.	8125	232	2,9	40236205	202
289	179020	NIDDERAU, ST.	13824	458	3,3	46782827	296
290	276018	NIEDENSTEIN, ST.	4583	63	1,4	30621710	150
291	273015	NIEDERLAULA	5316	173	3,3	64186628	83
292	179021	NIEDERDORFELDEN	3160	270	8,5	6552413	482
293	183010	NIEDERNHAUSEN	10927	615	5,6	35246841	310
294	274019	NIESTE	1508	1	0,1	4048520	372
295	274020	NIESTETAL	9988	366	3,7	22185778	450
296	272017	NIESTTAL	2484	23	0,9	45518668	55
297	185017	OBER-MOERLEN	4925	142	2,9	37639966	131
298	172016	OBER-RAMSTADT, ST.	12819	1219	9,5	41884080	306
299	276019	OBERAULA	3373	55	1,6	43892147	77
300	182005	OBERTSHAUSEN, ST.	20643	2996	14,5	13561725	1522
301	176008	OBERRUPSEL (TAUNUS), ST.	39477	3885	9,8	45369221	870
302	274021	OBERWESER	3595	14	0,4	41160387	87
303	183011	OESTRICH-WINKEL, ST.	10983	721	6,6	59512212	185
304	115000	OFFENBACH AM MAIN, ST.	111310	19343	17,4	45243023	2460
305	179022	ORB, BAD, ST.	8259	225	2,7	47781623	173
306	185018	ORTENBERG, ST.	7782	147	1,9	54720905	142
307	276020	OTTRAU	2439	9	0,4	48496684	50
308	172017	OTZBERG	5556	157	2,8	41935325	132
309	272018	PETERSBERG	12742	266	2,1	35513489	359
310	172018	PFUNGSTADT, ST.	23336	2252	9,7	42525837	549
311	273016	PHILIPPSTHAL (WERRA)	5029	46	0,9	21311957	236
312	188014	POHLHEIM, ST.	13602	857	6,3	37999083	358
313	272019	POPPENHAUSEN (WASSERKUPPE)	2476	91	3,7	40760175	61
314	188015	RABENAU	5096	79	1,6	43400987	117
315	185019	RANSTADT	3925	73	1,9	34183853	115
316	272020	RASDORF	1591	7	0,4	30060368	53
317	173009	RAUNHEIM, ST.	11862	1909	16,1	12605750	941
318	275018	RAUSCHENBERG, ST.	4226	16	0,4	67324294	63
319	181013	REICHEL SHEIM (ODENWALD)	7298	554	7,6	58205514	125
320	185020	REICHEL SHEIM (WETTERAU), ST.	5775	207	3,6	27667274	209
321	274022	REINHARDSHAGEN	4576	82	1,8	12983801	353
322	172019	REINHEIM, ST.	15363	948	6,2	27704904	555
323	188016	REISKIRCHEN	7941	207	2,6	44974614	177
324	173010	RIEDSTADT	17469	1149	6,6	73755052	237
325	171019	RIMBACH	8067	369	4,6	23152449	348
326	278009	RINGGAU	3685	9	0,2	66484586	55
327	185021	ROCKENBERG	3754	94	2,5	16143065	233
328	179023	RODENBACH	11077	580	5,2	16714830	663
329	182011	RODGAU, ST.	34854	2888	8,3	65042810	536
330	182012	ROEDERMARK	21604	1974	9,1	30013414	720
331	184014	ROMROD, ST.	2813	46	1,6	54424562	52
332	179024	RONNEBURG	2685	73	2,7	14251767	188
333	273017	RONSHAUSEN	2592	38	1,5	37653582	69
334	185022	ROSBACH V.D.HOEHE, ST.	9329	742	8,0	45326176	206
335	277016	ROSENTHAL, ST.	2095	17	0,8	51538263	41
336	172020	ROSSDORF	10817	702	6,5	20600939	525
337	273018	ROTENBURG A.D.FULDA, ST.	14404	333	2,3	79790129	181
338	181014	ROTHENBERG	2304	29	1,3	30471369	76
339	183012	RUEDESHEIM AM RHEIN, ST.	10281	768	7,5	51569036	199
340	173011	RUESSHEIM, ST.	62606	12634	20,2	58353102	1073
341	178013	RUNKEL, ST.	8651	152	1,8	43736381	198
342	272021	SALZSCHLIRF, BAD	2480	53	2,1	13039442	190
343	172021	SCHAAFHEIM	7536	496	6,6	32176284	234
344	274023	SCHAUENBURG	9822	227	2,3	30719195	320
345	273019	SCHENKLENGSFELD	4616	28	0,6	63785193	72
346	183013	SCHLANGENBAD	5600	286	5,1	36490685	153
347	184015	SCHLITZ, ST.	9397	256	2,7	142070586	66
348	179025	SCHLUECHTERN, ST.	13871	310	2,2	113344570	122
349	176009	SCHMITTEN	7361	565	7,7	35497367	207
350	189018	SCHOEFFENGRUND	5437	92	1,7	34065360	160
351	179026	SCHOENECK	10271	1043	10,2	21494261	478
352	184016	SCHOTTEN, ST.	9629	125	1,3	133538610	72
353	276021	SCHRECKSBACH	3102	0	0,0	36604623	85
354	180010	SCHWALBACH AM TAUNUS, ST.	15009	1338	8,9	6475274	2316
355	183014	SCHWALBACH, BAD, ST.	9024	695	7,7	40276859	224
356	276022	SCHWALMSTADT, ST.	17823	299	1,7	84744304	210
357	184017	SCHWALMTAL	3212	21	0,7	54375398	59
358	276023	SCHWARZENBORN, ST.	1316	15	1,1	26930091	49
359	172022	SEEHEIM-JUGENHEIM	15771	918	5,8	27962826	564
360	182013	SELIGENSTADT, ST.	16987	1217	7,2	30830331	551

GEMEINDEN IN ALPHABETISCHER REIHENFOLGE AM 31.12.79

LFD. NR.	GEMEINDE- SCHLUESSELNR.	GEMEINDE	WOHNBE- VOELKERUNG AM 31.12.79	DARUNTER NICHTDEUTSCHE ANZAHL	V.H.	GEMARKUNGS- FLAECHE IN QM AM 01.08.79	EIN- WOHNER JE QKM
361	178014	SELTERS (TAUNUS)	6324	217	3,4	40449580	156
362	181015	SENSBACHTAL	1076	10	0,9	33934781	32
363	189019	SIEGBACH	2944	51	1,7	29077322	101
364	189020	SINN	6124	358	5,8	18681427	328
365	179027	SINNTAL	9426	122	1,3	111873047	84
366	180011	SODEN AM TAUNUS, BAD, ST.	18592	2093	11,3	12445863	1493
367	179028	SODEN-SALMUENSTER, BAD, ST.	11214	884	7,9	58596761	191
368	274024	SOEHREWALD	4537	63	1,4	58951569	77
369	189021	SOLMS, ST.	12672	694	5,5	34028681	372
370	278010	SONTRA, ST.	9181	284	3,1	111306024	82
371	278011	SODDEN-ALLENDORF, BAD, ST.	9651	129	1,3	74114012	130
372	276024	SPANGENBERG, ST.	6631	239	3,6	57697626	68
373	275001	STADTALLENDORF, ST.	20254	3920	19,4	78301633	259
374	188017	STAUFENBERG, ST.	7269	494	6,8	28109237	259
375	275019	STEFFENBERG	4170	169	4,1	24322032	171
376	179029	STEINAU AN DER STRASSE, ST.	10414	468	4,5	104724922	99
377	176010	STEINBACH (TAUNUS), ST.	10025	788	7,9	4403480	2278
378	173012	STOCKSTADT AM RHEIN	4791	471	9,8	18729974	256
379	180012	SULZBACH (TAUNUS)	6335	490	7,7	7847539	807
380	272022	TANN (RHOEN), ST.	5058	51	1,0	60443906	84
381	183015	TAUNUSSTEIN, ST.	25429	1676	6,6	67004021	380
382	173013	TREBUR	10503	543	5,2	50139919	209
383	274025	TRENDELBURG, ST.	5749	29	0,5	69337126	83
384	277017	TWISTETAL	4555	66	1,4	74003919	62
385	184018	ULRICHSTEIN, ST.	3224	31	1,0	65613940	49
386	176011	USINGEN, ST.	10248	632	6,2	55859407	183
387	274026	VELLMAR, ST.	16162	543	3,4	13958647	1158
388	171020	VIERNHEIM, ST.	29645	3321	11,2	48408118	612
389	185023	VILBEL, BAD, ST.	25875	2254	8,7	25645236	1009
390	178015	VILLMAR	6500	142	2,2	43096460	151
391	277018	VOEHL	5676	90	1,6	98796542	57
392	277019	VOLKMARSEN, ST.	6503	118	1,8	67465875	96
393	276025	WABERN	7568	140	1,8	51383093	147
394	179030	WAECHTERSBACH, ST.	10223	703	6,9	50734594	202
395	274027	WAHLSBURG	3198	47	1,5	11427655	280
396	171021	WALD-MICHELBACH	10537	719	6,8	74349856	142
397	178016	WALDBRUNN (WESTERWALD)	5150	237	4,6	29736515	173
398	277020	WALDECK, ST.	6995	107	1,5	115736557	60
399	183016	WALDEMS	4427	120	2,7	36693171	121
400	278012	WALDKAPPEL, ST.	5223	15	0,3	56469649	54
401	189022	WALDSOLMS	4064	62	1,5	44776501	91
402	183017	WALLUF	5296	290	5,5	6740715	786
403	278013	WANFRIED, ST.	5207	51	1,0	46894490	111
404	184019	WARTENBERG	3492	43	1,2	39543872	88
405	278014	WEHRETTAL	5270	55	1,0	38919057	135
406	176012	WEHRHEIM	7024	346	4,9	38382648	183
407	178017	WEILBURG, ST.	12222	437	3,6	57342224	213
408	178018	WEILMUNSTER	9030	418	4,6	77107408	117
409	176013	WEILROD	5598	176	3,1	71205910	79
410	275020	WEIMAR	6016	49	0,8	47060777	128
411	178019	WEINBACH	4541	46	1,0	37656171	121
412	278015	WEISSENBORN	1245	7	0,6	15605022	80
413	172023	WEITERSTADT	18374	2163	11,8	34397392	534
414	188018	WETTENBERG	10982	289	2,6	42975173	256
415	275021	WETTER (HESSEN), ST.	8728	153	1,8	104575855	83
416	189023	WETZLAR, ST.	52138	5408	10,4	75608271	690
417	116000	WIESBADEN, LANDESH.-ST.	273267	28747	10,5	204014535	1339
418	273020	WILDECK	5729	51	0,9	39869511	144
419	277021	WILDUNGEN, BAD, ST.	15534	1022	6,6	120078013	129
420	277022	WILLINGEN (UPLAND)	6214	119	1,9	80191388	77
421	276026	WILLINGSHAUSEN	5085	32	0,6	59933090	85
422	278016	WITZENHAUSEN, ST.	16975	786	4,6	126692885	134
423	185024	WOELFERSHEIM	8093	214	2,6	43147986	188
424	185025	WOELLSTADT	4910	181	3,7	15384740	319
425	275022	WOHRATAL	2179	13	0,6	30666098	71
426	274028	WOLFHAGEN, ST.	12229	215	1,8	111790112	109
427	274029	ZIERENBERG, ST.	6371	188	3,0	86572603	74
428	276027	ZWESTEN	3152	59	1,9	39382992	80
429	171022	ZWINGENBERG, ST.	4949	176	3,6	5619612	881

GEMEINDEN NACH DER WOHNBEVOELKERUNGSZAHL AM 31.12.79

LFD. NR.	GEMEINDE- SCHLUESSELNR.	GEMEINDE	WOHNBE- VOELKERUNG AM 31.12.79	DARUNTER NICHTDEUTSCHE ANZAHL	V.H.	GEMARKUNGS- FLAECHE IN QM AM 01.08.79	EIN- WOHNER JE QKM
1	112000	FRANKFURT AM MAIN, ST.	628203	120812	19,2	248860012	2524
2	116000	WIESBADEN, LANDESH.-ST.	273267	28747	10,5	204014535	1339
3	212000	KASSEL, ST.	196224	14287	7,3	106953779	1835
4	111000	DARMSTADT, ST.	138661	13313	9,6	122376864	1133
5	115000	OFFENBACH AM MAIN, ST.	111310	19343	17,4	45243023	2460
6	179013	HANAU, ST.	86144	13533	15,7	76946004	1119
7	188005	GIESSEN, UNIV.-STADT	76485	5307	6,9	72493813	1055
8	275015	MARBURG, UNIV.-STADT	74724	4267	5,7	123939279	603
9	173011	RUESSELSHEIM, ST.	62606	12634	20,2	58353102	1073
10	272023	FULDA, ST.	57114	3983	7,0	104027877	549
11	189023	WETZLAR, ST.	52138	5408	10,4	75608271	690
12	176004	HOMBURG V.D.HOEHE, BAD, ST.	50909	5579	11,0	51134229	996
13	182002	DREIEICH, ST.	39537	4241	10,7	53346498	741
14	176008	OBERSSEL (TAUNUS), ST.	39477	3885	9,8	45369221	870
15	179018	MAINTAL, ST.	36541	4386	12,0	22398431	1128
16	182010	NEU-ISENBURG, ST.	35899	4572	12,7	24290548	1478
17	182011	RODGAU, ST.	34854	2888	8,3	65042810	536
18	180006	HOFHEIM AM TAUNUS, ST.	33262	2221	6,7	57366563	580
19	171002	BENSHEIM, ST.	32874	2207	6,7	57855221	568
20	171013	LAMPERTHEIM, ST.	31307	2204	7,0	71993902	435
21	171020	VIERNHEIM, ST.	29645	3321	11,2	48408118	612
22	173014	MOERFELDEN-WALLDORF, ST.	29571	4476	15,1	44158951	670
23	182007	LANGEN, ST.	29198	3183	10,9	29116412	1003
24	178009	LIMBURG A.D.LAHN, ST.	28562	1708	6,0	45138202	633
25	273009	HERSFELD, BAD, ST.	28240	926	3,3	73808922	383
26	180007	KELKHEIM (TAUNUS), ST.	27028	2403	8,9	30760176	879
27	185014	NAUHEIM, BAD, ST.	26852	2459	9,2	32541320	825
28	185023	VILBEL, BAD, ST.	25875	2254	8,7	25645236	1009
29	183015	TAUNUSSTEIN, ST.	25429	1676	6,6	67004021	380
30	182001	DIETZENBACH, ST.	24599	3393	13,8	21673876	1135
31	182009	MUEHLHEIM AM MAIN, ST.	24506	2621	10,7	20736053	1182
32	185006	FRIEDBERG (HESSEN), ST.	24205	1583	6,5	50179796	482
33	278002	ESCHWEGE, ST.	24097	717	3,0	62236390	381
34	171011	HEPPENHEIM (BERGSTR.), ST.	23908	1558	6,5	52119704	459
35	189006	DILLENBURG, ST.	23633	1315	5,6	83838590	282
36	180004	HATTERSHEIM AM MAIN, ST.	23423	3402	14,5	15811181	1482
37	172018	PFUNGSTADT, ST.	23336	2252	9,7	42525837	549
38	277014	KORBACH, ST.	22676	1304	5,8	123977946	183
39	176001	FRIEDRICHSDOEF, ST.	22049	1803	8,2	30162839	731
40	182012	ROEDERMARK	21604	1974	9,1	30013414	720
41	189012	HERBORN, ST.	21477	1494	7,0	63754722	337
42	173006	GROSS-GERAU, ST.	21265	2899	13,6	54454375	391
43	185003	BUTZBACH, ST.	21096	1161	5,5	106611977	198
44	274002	BAUNATAL, ST.	21096	611	2,9	38280994	551
45	182005	OBERTSHAUSEN, ST.	20643	2996	14,5	13561725	1522
46	172008	GRIESHEIM, ST.	20265	2727	13,5	21396435	947
47	275001	STADTALLENDORF, ST.	20254	3920	19,4	78301633	259
48	180011	SODEN AM TAUNUS, BAD, ST.	18592	2093	11,3	12445863	1493
49	172010	GROSS-UMSTADT, ST.	18541	1756	9,5	86800377	214
50	172023	WEITERSTADT	18374	2163	11,8	34397392	534
51	179009	GELNHAUSEN, ST.	18350	1173	6,4	45203519	406
52	185010	KARBEN, ST.	18039	1122	6,2	43954811	410
53	189011	HAIGER, ST.	18030	1414	7,8	106646060	169
54	184001	ALSFELD, ST.	17986	560	3,1	125687480	139
55	183007	IDSTEIN, ST.	17958	1675	9,3	79583753	226
56	179005	BRUCHKOEDEL, ST.	17890	917	5,1	25652952	603
57	180002	ESCHBORN, ST.	17844	1916	10,7	12144268	1470
58	276022	SCHWALMSTADT, ST.	17823	299	1,7	84744304	210
59	176006	KRONBERG IM TAUNUS, ST.	17488	1370	7,8	18624248	939
60	173010	RIEDSTADT	17469	1149	6,6	73755052	237
61	182006	HEUSENSTAMM, ST.	17187	1315	7,7	18500690	929
62	185002	BUEDINGEN, ST.	17018	741	4,4	122835226	139
63	182013	SELIGENSTADT, ST.	16987	1217	7,2	30830331	551
64	278016	WITZENHAUSEN, ST.	16975	786	4,6	126692885	134
65	176005	KOENIGSTEIN IM TAUNUS, ST.	16471	1843	11,2	25065255	657
66	180003	FLOERSHEIM AM MAIN, ST.	16447	1698	10,3	22963271	716
67	185015	NIDDA, ST.	16385	676	4,1	118337662	138
68	277010	FRANKENBERG (EDER), ST.	16179	445	2,8	124802286	130
69	274026	VELLMAR, ST.	16162	543	3,4	13958647	1158
70	277002	AROLDSEN, ST.	16120	1373	8,5	126317430	128
71	172022	SEEHEIM-JUGENHEIM	15771	918	5,8	27962826	564
72	183002	ELTVILLE AM RHEIN, ST.	15744	891	5,7	46773793	337
73	173005	GINSHEIM-GUSTAVSBURG	15595	2085	13,4	13956279	1117
74	277021	WILDUNGEN, BAD, ST.	15534	1022	6,6	120078013	129
75	273002	BEBRA, ST.	15422	734	4,8	93620797	165
76	172019	REINHEIM, ST.	15363	948	6,2	27704904	555
77	275012	KIRCHHAHN, ST.	15329	554	3,6	90922555	169
78	276005	FRIITZLAR, ST.	15153	435	2,9	88789358	171
79	180005	HOCHHEIM AM MAIN, ST.	15144	901	5,9	19428437	779
80	180010	SCHWALBACH AM TAUNUS, ST.	15009	1338	8,9	6475274	2316
81	275004	BIEDENKOPF, ST.	14620	724	5,0	90328749	162
82	184011	LAUTERBACH, ST.	14589	585	4,0	102004557	143
83	276009	HOMBERG (EFZE), ST.	14411	271	1,9	99927600	144
84	273018	ROTENBURG A.D.FULDA, ST.	14404	333	2,3	79790129	181
85	171005	BUERSTADT, ST.	14221	743	5,2	34467369	413
86	276001	BORKEN (HESSEN), ST.	14111	438	3,1	82264364	172
87	272013	HUENFELD, ST.	14022	266	1,9	119773910	117
88	172002	BAELENHAUSEN, ST.	13990	1952	14,0	66855371	209
89	179025	SCHLUECHTERN, ST.	13871	310	2,2	113344570	122
90	173007	KEIESTERBACH, ST.	13845	3053	22,1	15325418	903

GEMEINDEN NACH DER WOHNBEVÖLKERUNGSZAHL AM 31.12.79

LFD. NR.	GEMEINDE- SCHLUESSELNR.	GEMEINDE	WOHNBE- VÖLKERUNG AM 31.12.79	DARUNTER NICHTDEUTSCHE ANZAHL	V.H.	GEMARKUNGS- FLÄCHE IN QM AM 01.08.79	EIN- WOHNER JE QKM
91	181011	MICHELSTADT, ST.	13825	1131	8,2	86972473	159
92	179020	NIDDERAU, ST.	13824	458	3,3	46782827	296
93	278005	HESSISCH LICHTENAU, ST.	13668	336	2,5	105852368	129
94	188014	POHLHEIM, ST.	13602	857	6,3	37999083	358
95	274012	HOFGEISMAR, ST.	13464	498	3,7	86311913	156
96	182004	HAINBURG	13361	1148	8,6	15938166	838
97	276014	MELSUNGEN, ST.	13184	724	5,5	63099299	209
98	172004	DIEBURG, ST.	12899	699	5,4	23602082	547
99	172016	OBER-RAMSTADT, ST.	12819	1219	9,5	41884080	306
100	272015	KUENZELL	12753	217	1,7	30268961	421
101	272018	PETERSBERG	12742	266	2,1	35513489	359
102	189021	SOLMS, ST.	12672	694	5,5	34028681	372
103	274008	FULDATAL	12636	224	1,8	33635437	376
104	179008	FREIGERICHT	12613	444	3,5	23421550	377
105	172014	MUEHLTAL	12452	738	5,9	25331463	492
106	274028	WOLFHAGEN, ST.	12229	215	1,8	111790112	109
107	178017	WEILBURG, ST.	12222	437	3,6	57342224	213
108	173002	BISCHOFHEIM	12137	1664	13,7	9014743	1347
109	183003	GEISENHEIM, ST.	11867	675	5,7	40338105	294
110	173009	RAUNHEIM, ST.	11862	1909	16,1	12605790	941
111	188008	HUNGEN, ST.	11821	326	2,8	86751947	136
112	274017	LOHFELDEN	11687	543	4,6	16489854	709
113	180001	EPPSTEIN, ST.	11684	615	7,0	24198332	483
114	275007	DAUTHPHETAL	11584	970	8,4	72037160	161
115	178003	CAMBERG, ST.	11355	465	4,1	54662703	208
116	276003	FELSBERG, ST.	11340	310	2,7	83281157	136
117	189001	ASSLAR, ST.	11333	943	8,3	43493027	261
118	179028	SODEN-SALMUENSTER, BAD, ST.	11214	884	7,9	58596761	191
119	188006	GRUENBERG, ST.	11153	295	2,6	89263967	125
120	275011	GLADENBACH, ST.	11098	420	3,8	72281773	154
121	188011	LICH, ST.	11094	465	4,2	77644358	143
122	179023	RODENBACH	11077	580	5,2	16714830	663
123	183011	OESTRICH-WINKEL, ST.	10983	721	6,6	59512212	185
124	188018	WETTENBERG	10982	289	2,6	42975173	256
125	183010	NIEDERNHAUSEN	10927	615	5,6	35246841	310
126	172015	MUENSTER	10876	733	6,7	20783079	523
127	172020	ROSSDORF	10817	702	6,5	20600939	525
128	188003	BUSECK	10797	372	3,4	38692118	279
129	171016	LORSCH, ST.	10714	411	3,8	25230815	425
130	178007	HADAMAR, ST.	10705	442	4,1	4956274	261
131	181005	ERBACH, ST.	10616	919	8,7	61535414	173
132	179006	ERLENSEE	10611	1020	9,6	18592439	571
133	179011	GRUENDAU	10605	443	4,2	67677279	157
134	172011	GROSS-ZIMMERN	10599	1291	12,2	20766513	510
135	171021	WALD-MICHELBAACH	10537	719	6,8	74349856	142
136	274015	KAUFUNGEN	10536	408	3,9	26093884	404
137	188012	LINDEN, ST.	10535	560	5,3	22786235	462
138	173013	TREBUR	10503	543	5,2	50139919	209
139	179029	STEINAU AN DER STRASSE, ST	10414	468	4,5	104724922	99
140	173003	BUETTELBORN	10372	522	5,0	30011345	346
141	183012	RUEDESHEIM AM RHEIN, ST.	10281	768	7,5	51569036	199
142	179026	SCHOENECK	10271	1043	10,2	21494261	478
143	176011	USINGEN, ST.	10248	632	6,2	55859407	183
144	179030	WAECHTERSBAACH, ST.	10223	703	6,9	50734594	202
145	179016	LANGENSELBOLD	10202	501	4,9	26251446	389
146	272016	NEUHOF	10074	215	2,1	90266419	112
147	176010	STEINBACH (TAUNUS), ST.	10025	788	7,9	4403480	2278
148	274020	NIESETAL	9988	366	3,7	22185778	450
149	171004	BIRKENAU	9893	503	5,1	24565656	403
150	274023	SCHAUENBURG	9822	227	2,3	30719195	320
151	188002	BIEBERTAL	9691	215	2,2	43916018	221
152	278011	SODEN-ALLENDORF, BAD, ST.	9651	129	1,3	74114012	130
153	184016	SCHOTTEN, ST.	9629	125	1,3	133538610	72
154	188009	LANGGOENS	9523	569	6,0	52492354	181
155	188010	LAUBACH, ST.	9483	651	6,9	97018284	98
156	189003	BRAUNFELS, ST.	9432	346	3,7	47102434	200
157	179027	SINN TAL	9426	122	1,3	111873047	84
158	173008	NAUHEIM	9419	1155	12,3	13771972	684
159	184015	SCHLITZ, ST.	9397	256	2,7	142070586	66
160	185022	ROSBACH V.D.HOEHE, ST.	9329	742	8,0	45326176	206
161	171007	FUERTH	9318	583	6,3	38413588	243
162	189009	ESCHENBURG	9307	415	4,5	45711249	204
163	273008	HERINGEN (WERRA), ST.	9263	86	0,9	61210817	151
164	278010	SONTRA, ST.	9181	284	3,1	111306024	82
165	180008	KRIETEL	9109	1030	11,3	6757704	1347
166	178018	WEILMUNSTER	9030	418	4,6	77107408	117
167	183014	SCHWALBACH, BAD, ST.	9024	695	7,7	40276859	224
168	274007	FULDABRUECK	8793	160	1,8	17852064	493
169	184013	MUECKE	8766	88	1,0	86237944	102
170	189008	EHRINGSHAUSEN	8759	823	9,4	45460753	193
171	275021	WETTER (HESSEN), ST.	8728	153	1,8	104575855	83
172	178013	RUNKEL, ST.	8651	152	1,8	43736381	198
173	185001	ALTENSTADT	8629	487	5,6	30068271	287
174	188013	LOLLAR, ST.	8595	1361	15,8	21892153	393
175	182003	EGELSBACH	8523	606	7,1	14807549	575
176	178008	HUENFELDEN	8461	136	1,6	62699058	135
177	275017	NEUSTADT (HESSEN), ST.	8423	732	8,7	56874308	148
178	181008	HOECHST I.ODW.	8288	767	9,3	30519807	272
179	179022	ORB, BAD, ST.	8259	225	2,7	47781623	173
180	171017	MOERLENBACH	8256	511	6,2	27196046	304

GEMEINDEN NACH DER WOHNBEVÖLKERUNGSZAHL AM 31.12.79

LFD. NR.	GEMEINDE- SCHLÜSSELNR.	GEMEINDE	WOHNBE- VÖLKERUNG AM 31.12.79	DARUNTER NICHTDEUTSCHE ANZAHL	V.H.	GEMARKUNGS- FLÄCHE IN QM AM 01.08.79	EIN- WOHNER JE QKM
181	185016	NIDDATAL, ST.	8125	232	2,9	40236205	202
182	275009	ENDBACH, BAD	8096	119	1,5	39841693	203
183	185024	WOELFERSHEIM	8093	214	2,6	43147986	188
184	181009	KOENIG, BAD	8081	494	6,1	46718799	173
185	171019	RIMBACH	8067	369	4,6	22152449	348
186	179017	LINSENGERICH	8061	222	2,8	29824719	270
187	173004	GERNSHEIM, ST.	8047	523	6,5	40107995	201
188	189014	HUETTENBERG	8017	209	2,6	40810904	196
189	171003	BIBLIS	7979	338	4,2	40434645	197
190	188016	REISKIRCHEN	7941	207	2,6	44974614	177
191	275008	EBSDORFERGRUND	7911	121	1,5	72854138	109
192	178004	DORNBURG	7825	193	2,5	33204185	236
193	185018	ORTENBERG, ST.	7782	147	1,9	54720905	142
194	189015	LAHNNAU	7772	221	2,8	23940425	325
195	272005	EICHENZELL	7762	164	2,1	56023491	139
196	176007	NEU-ANSPACH	7751	398	5,1	36140465	214
197	278003	GROSSALMERODE, ST.	7745	98	1,3	37623608	206
198	185005	FLORSTADT	7669	168	2,2	39602129	194
199	272007	FLIEDEN	7625	158	2,1	49658202	154
200	276025	WABERN	7568	140	1,8	51383093	147
201	172021	SCHAAFHEIM	7536	496	6,6	32176284	234
202	276004	FRIELENDORF	7454	38	0,5	85822785	87
203	276007	GUDENSBERG, ST.	7422	194	2,6	46492472	160
204	184009	HOMBERG (OHM), ST.	7411	333	4,5	88021771	84
205	176009	SCHMITTEN	7361	565	7,7	35497367	207
206	183006	HUENSTETTEN	7346	216	2,9	50551953	145
207	181013	REICHELSHHEIM (ODENWALD)	7298	554	7,6	58205514	125
208	272009	GROSSENLUEDER	7289	53	0,7	73926976	99
209	188017	STAUFENBERG, ST.	7269	494	6,8	28109237	259
210	188007	HEUCHELHEIM	7232	367	5,1	10550757	685
211	274001	AHNATAL	7153	121	1,7	18059023	396
212	272006	EITERFELD	7042	111	1,6	89832076	78
213	176012	WEHRHEIM	7024	346	4,9	38383648	183
214	277020	WALDECK, ST.	6995	107	1,5	115736557	60
215	179002	BIEBERGEMUEND	6899	144	2,1	78533744	88
216	179014	HASSELROTH	6890	735	10,7	18922397	364
217	178006	ELZ	6865	349	5,1	16867169	407
218	185007	GEDERN, ST.	6846	358	5,2	75241901	91
219	171014	LAUTERTAL	6844	112	1,6	30760846	222
220	274013	IMMENHAUSEN, ST.	6828	188	2,8	28543992	239
221	276017	NEUKIRCHEN, ST.	6798	84	1,2	66289485	103
222	181001	BEERFELDEN, ST.	6780	568	8,4	71176964	95
223	182008	MAINHAUSEN	6778	422	6,2	17873811	379
224	180009	LIEDERBACH	6729	732	10,9	6202057	1085
225	181003	BREUBERG, ST.	6682	1139	17,0	30762574	217
226	276024	SPANGENBERG, ST.	6631	239	3,6	97697626	68
227	276002	EDERMUENDE	6609	132	2,0	25822450	256
228	274004	CALDEN	6607	50	0,8	54854943	120
229	189010	GREIFENSTEIN	6526	192	2,9	67482206	97
230	277019	VOLKMARSEN, ST.	6503	118	1,8	67465875	96
231	178015	VILLMAR	6500	142	2,2	43096460	151
232	183001	AARBERGEN	6488	927	14,3	33939342	191
233	172001	ALSBACH-HAEHNLEIN	6405	280	4,4	15781615	406
234	179010	GROSSKROTZENBURG	6372	458	7,2	7442992	856
235	274029	ZIERENBERG, ST.	6371	188	3,0	86572603	74
236	180012	SULZBACH (TAUNUS)	6335	490	7,7	7847539	807
237	178014	SELTERS (TAUNUS)	6324	217	3,4	40449580	156
238	277008	EDERTAL	6238	92	1,5	115723993	54
239	183004	HEIDENROD	6232	165	2,6	95953122	65
240	275005	BREIDENBACH	6229	565	9,1	44846103	139
241	277022	WILLINGEN (UPLAND)	6214	119	1,9	80191388	77
242	178002	BRECHEN	6187	138	2,2	24868056	249
243	275006	COELBE	6149	89	1,4	26665091	231
244	189005	DIETZHOELZTAL	6143	392	6,4	37444841	164
245	189020	SINN	6124	358	5,8	18681427	328
246	275020	WEIMAR	6016	49	0,8	47060777	128
247	274005	EMSTAL	6014	162	2,7	38686169	155
248	173001	BIEBESHEIM AM RHEIN	5987	617	10,3	18684135	321
249	172006	ERZHAUSEN	5942	614	10,3	7407229	802
250	278006	MEINHARD	5875	60	1,0	39627810	148
251	188004	FERNWALD	5857	227	3,9	21579249	271
252	273012	LUDWIGSAU	5850	61	1,0	111906704	52
253	274011	HEL SA	5849	65	1,1	25731487	227
254	272008	GERSFELD (RHOEN), ST.	5834	103	1,8	89364546	65
255	181010	LUETZELBACH	5811	352	6,1	35458869	164
256	183005	HOHENSTEIN	5810	150	2,6	63767962	91
257	185020	REICHELSHHEIM (WETTERAU), ST.	5775	207	3,6	27667274	209
258	274009	GREBENSTEIN, ST.	5760	79	1,4	45809510	116
259	274025	TRENDELBURG, ST.	5749	29	0,5	69337126	83
260	273020	WILDECK	5729	51	0,9	39869511	144
261	277007	DIEMELSTADT, ST.	5726	214	3,7	82563184	69
262	275013	LAHNAL	5725	242	4,2	40474672	141
263	179003	BIRSTEIN	5714	45	0,8	86626510	66
264	272001	BURGHAIN	5684	62	1,1	65052728	87
265	277018	VOEHL	5676	90	1,6	98796542	57
266	183013	SCHLANGENBAD	5600	286	5,1	36490685	153
267	176013	WEILROD	5598	176	3,1	71205910	79
268	172017	OTZBERG	5556	157	2,8	41935325	132
269	189018	SCHOEFFENGRUND	5437	92	1,7	34065360	160
270	272014	KALBACH	5412	49	0,9	70704961	77

GEMEINDEN NACH DER WOHNBEVÖLKERUNGSAZHL AM 31.12.79

LFD. NR.	GEMEINDE- SCHLÜSSELNR.	GEMEINDE	WOHNBE- VÖLKERUNG AM 31.12.79	DARUNTER NICHTDEUTSCHE ANZAHL	V.H.	GEMARKUNGS- FLÄCHE IN QM AM 01.08.79	EIN- WOHNER JE QKM
271	273015	NIEDERAULA	5316	173	3,3	64186628	83
272	183017	WALLUF	5296	290	5,5	6740715	786
273	278014	WEHRETA	5270	55	1,0	38919097	135
274	185004	ECHZELL	5257	157	3,0	37620637	140
275	276011	KNUELLWALD	5225	25	0,5	100549118	52
276	278012	WALDKAPPEL, ST.	5223	15	0,3	96469649	54
277	278013	WANFRIED, ST.	5207	51	1,0	46894490	111
278	172005	EPPERTSHAUSEN	5182	407	7,9	13085594	396
279	178016	WALDBRUNN (WESTERWALD)	5150	237	4,6	29736515	173
280	188015	RABENAU	5096	79	1,6	43400987	117
281	277003	BATTENBERG (EDER), ST.	5087	289	5,7	64743851	79
282	276026	WILLINGSHAUSEN	5085	32	0,6	59933090	85
283	176002	GLASHUETTEN	5066	400	7,9	27074931	187
284	272022	TANN (RHOEN), ST.	5058	51	1,0	60443906	84
285	273016	PHILIPPSTHAL (WERRA)	5029	46	0,9	21311957	236
286	272011	HOFBIEBER	5024	47	0,9	87181773	58
287	277006	DIEMELSE	5009	48	1,0	121705828	41
288	275014	LOHRA	4993	45	0,9	49081506	102
289	171022	ZWINGENBERG, ST.	4949	176	3,6	5619612	881
290	185017	OBER-MOERLEN	4925	142	2,9	37639966	131
291	185025	WOELLSTADT	4910	181	3,7	15384740	319
292	274018	NAUMBURG, ST.	4845	29	0,6	66187986	73
293	189017	MITTENAAR	4834	228	4,7	35174657	137
294	179019	NEUBERG	4806	282	5,9	10541010	456
295	173012	STOCKSTADT AM RHEIN	4791	471	9,8	18729974	256
296	184007	GREBNHAIN	4787	68	1,4	91632972	52
297	171015	LINDENFELS, ST.	4746	217	4,6	21087650	225
298	171006	EINHAUSEN	4721	88	1,9	26666563	177
299	185013	MUENZENBERG, ST.	4718	87	1,8	31640799	149
300	275002	AMONENBURG, ST.	4690	16	0,3	43951047	107
301	272010	HILDERS	4686	64	1,4	70387251	67
302	189007	DRIEDORF	4678	397	8,5	47539861	98
303	178001	BESELICH	4657	221	4,7	31491043	148
304	277005	BURGWARD	4653	40	0,9	41301357	113
305	183009	LORCH, ST.	4636	131	2,8	54539889	85
306	273019	SCHENKLINGSFELD	4616	28	0,6	63785193	72
307	179004	BRACHTTAL	4615	172	3,7	30851358	150
308	189016	LEUN, ST.	4593	113	2,5	28667734	160
309	274006	ESPEAU	4588	97	2,1	13593090	338
310	276018	NIEDENSTEIN, ST.	4583	63	1,4	30621710	150
311	178011	MENGERSKIRCHEN	4577	163	3,6	30819134	149
312	274022	REINHARDSHAGEN	4576	82	1,8	12983801	353
313	273001	ALHEIM	4570	32	0,7	63845483	72
314	184008	HERBSTEIN, ST.	4560	31	0,7	79991228	57
315	277017	THISTETAL	4555	66	1,4	74003919	62
316	178019	WEINBACH	4541	46	1,0	37656171	121
317	274024	SOEHREWALD	4537	63	1,4	58951569	77
318	277012	HAINA (KLOSTER)	4514	69	1,5	91311190	49
319	277001	ALLENDORF (EDER)	4477	255	5,7	41792487	107
320	189004	BREITSCHIED	4444	92	2,1	31745482	140
321	183016	WALDEMS	4427	120	2,7	36693171	121
322	276008	GUXHAGEN	4422	27	0,6	26270431	168
323	172003	BICKENBACH	4416	329	7,5	9286730	475
324	274010	HABICHTSWALD	4414	44	1,0	28148619	157
325	172013	MODAUTAL	4404	93	2,1	31794200	139
326	274014	KARLSHAFEN, BAD, ST.	4397	166	3,8	14853419	296
327	181002	BRENSBACH	4387	172	3,9	23160856	189
328	277015	LICHTENFELS, ST.	4373	33	0,8	56725501	45
329	178010	LOEHNBERG	4300	180	4,2	23823391	127
330	275018	RAUSCHENBERG, ST.	4226	16	0,4	67324294	63
331	275019	STEFFENBERG	4170	169	4,1	24322032	171
332	189013	HOHENAU	4157	30	0,7	45659510	91
333	189022	WALDSOLMS	4064	62	1,5	44776501	91
334	185012	LIMESHAIN	4009	255	6,4	12513187	320
335	171012	HIRSCHHORN (NECKAR), ST.	4004	391	9,8	30864285	130
336	276013	MALSFELD	4003	29	0,7	34487237	116
337	185019	RANSTADT	3925	73	1,9	34183853	115
338	176003	GRAEVENWIESBACH	3918	238	6,1	43152415	91
339	272012	HOSENFELD	3915	22	0,6	50713252	77
340	273011	KIRCHHEIM	3904	103	2,6	50641830	77
341	171008	GORXHEIMERTAL	3889	124	3,2	10460505	372
342	276015	MORSCHEN	3859	38	1,0	47939057	80
343	171018	NECKARSTEINACH, ST.	3852	89	2,3	22059734	175
344	172009	GROSS-BIEBERAU, ST.	3830	246	6,4	18271101	210
345	278007	MEISSNER	3759	45	1,2	44807255	84
346	185021	ROCKENBERG	3754	94	2,5	16143065	233
347	272003	EBERSBURG	3742	20	0,5	37066027	101
348	278009	RINGGAU	3685	9	0,2	66484986	55
349	275010	FRONHAUSEN	3658	31	0,8	27888686	131
350	273010	HOHENRODA	3629	18	0,5	35743076	102
351	277011	GEMUENDEN (WOHRA), ST.	3625	80	2,2	58672590	62
352	274003	BREUNA	3622	14	0,4	40468057	89
353	274021	OBERWESER	3595	14	0,4	41160387	87
354	274016	LIEBENAU, ST.	3576	11	0,3	48853594	73
355	273013	NENTERSHAUSEN	3524	102	2,9	57059845	62
356	179012	HAMMERSBACH	3520	91	2,6	20148244	175
357	275016	MUENCHHAUSEN	3519	14	0,4	41543919	85
358	188001	ALLENDORF (LUMDA), ST.	3514	32	0,9	22009015	160
359	275003	ANGELBURG	3507	105	3,0	16717270	210
360	184019	WARTENBERG	3492	43	1,2	39543872	88

GEMEINDEN NACH DER WOHNBEVÖLKERUNGSZAHL AM 31.12.79

LFD. NR.	GEMEINDE- SCHLÜSSELNR.	GEMEINDE	WOHNBE- VÖLKERUNG AM 31.12.79	DARUNTER NICHTDEUTSCHE ANZAHL	V.H.	GEMARKUNGS- FLÄCHE IN QM AM 01.08.79	EIN- WOHNER JE QKM
361	276016	NEUENTAL	3472	34	1,0	38648161	90
362	171010	GROSS-ROHRHEIM	3432	127	3,7	19559990	175
363	183008	KIEDRICH	3397	147	4,3	12343588	275
364	276019	OBERAULA	3373	55	1,6	43892147	77
365	172012	MESSSEL	3354	196	5,8	14698415	228
366	277013	HATZFELD (EDER), ST.	3331	102	3,1	58523018	57
367	179015	JOSSGRUND	3330	66	2,0	50718100	66
368	273006	HAUNECK	3285	41	1,2	17746322	185
369	184010	KIRTDORF, ST.	3239	33	1,0	79879216	41
370	184018	ULRICHSTEIN, ST.	3224	31	1,0	65613940	49
371	184017	SCHWALMTAL	3212	21	0,7	54375398	59
372	274027	WAHLBURG	3198	47	1,5	11427695	280
373	278004	HERLESHAUSEN	3188	20	0,6	59833235	53
374	276006	GILSERBERG	3184	7	0,2	61569376	52
375	273007	HAUNETAL	3168	54	1,7	54907187	58
376	184004	FRIENSTEINAU	3167	11	0,3	65666383	48
377	179021	NIEDERDORFELDEN	3160	270	8,5	6552413	482
378	276027	ZWESTEN	3152	59	1,9	39382992	80
379	181004	BROMBACHTAL	3143	135	4,3	20443909	154
380	189002	BISCHOFFEN	3103	69	2,2	35371053	88
381	276021	SCHRECKSBACH	3102	0	0,0	36604623	85
382	277009	FRANKENAU, ST.	3063	11	0,4	57309772	53
383	184003	FELDATAL	3022	34	1,1	55688725	54
384	171009	GRASELLENBACH	2996	211	7,0	22873935	131
385	273014	NEUENSTEIN	2994	10	0,3	64842088	46
386	185008	GLAUBURG	2959	47	1,6	12664739	234
387	189019	SIEGBACH	2944	51	1,7	29077322	101
388	184005	GENUENDEN (FELDA)	2943	30	1,0	54996753	54
389	276010	JESBERG	2849	68	2,4	49776456	57
390	184006	GREBENAU, ST.	2845	26	0,9	55376815	51
391	184014	ROMROD, ST.	2813	46	1,6	54424562	52
392	185009	HIRZENHAIN	2743	266	9,7	16088601	170
393	179024	RONNEBURG	2685	73	2,7	14251767	188
394	272004	EHRENBERG (RHOEN)	2641	5	0,2	40833495	65
395	181006	FRAENKISCH-CRUMBACH	2633	43	1,6	16093777	164
396	273017	RONSHAUSEN	2592	38	1,5	37653982	69
397	272002	DIPPERZ	2555	81	3,2	30079926	85
398	184012	LAUTERTAL	2506	6	0,2	53607244	47
399	272017	NUESTTAL	2484	23	0,9	45518668	55
400	272021	SALZSCHLIRF, BAD	2480	53	2,1	13039442	190
401	272019	POPPENHAUSEN (WASSERKUPPE)	2476	91	3,7	40760175	61
402	273005	FRIEDEWALD	2467	14	0,6	39625473	62
403	178012	MERENBERG	2457	19	0,8	23094910	106
404	276020	OTTRAU	2439	9	0,4	48496684	50
405	276012	KOERLE	2434	31	1,3	17491477	139
406	185011	KEFENROD	2432	28	1,2	30665441	79
407	179007	FLOERSBACHTAL	2330	22	0,9	52109472	45
408	181014	ROTHENBERG	2304	29	1,3	304711369	76
409	172007	FISCHBACHTAL	2296	36	1,6	13268756	173
410	181012	MOSSAUTAL	2195	76	3,5	48503115	45
411	275022	WOHRATAL	2179	13	0,6	30666098	71
412	171001	ABTSTEINACH	2116	38	1,8	11031205	192
413	277016	ROSENTHAL, ST.	2095	17	0,8	51538263	41
414	184002	ANTRIFTTAL	2010	13	0,6	26588461	76
415	178005	ELBTAL	2009	43	2,1	11109868	181
416	278001	BERKATAL	1958	23	1,2	19565220	100
417	278008	NEU-EICHENBERG	1914	25	1,3	27530042	70
418	273003	BREITENBACH A.HERZBERG	1864	24	1,3	42101565	44
419	273004	CORNBERG	1862	36	1,9	23334700	80
420	272020	RASDORF	1591	7	0,4	30060368	53
421	277004	BROMSKIRCHEN	1584	55	3,5	35254864	45
422	274019	NIESTE	1508	1	0,1	4048520	372
423	276023	SCHWARZENBORN, ST.	1316	15	1,1	26930091	49
424	278015	WEISSENBORN	1245	7	0,6	15605022	80
425	181015	SENSBACHTAL	1076	10	0,9	33934781	32
426	181007	HESSENECK	866	67	7,7	25986012	29
427	274200	GUTSBEZIRK REINHARDSWALD	2	0	0,0	182689682	0
428	179200	GUTSBEZIRK SPESSART	0	0	0,0	89201453	0
429	278200	GUTSBEZIRK KAUFUNGER WALD	0	0	0,0	50317522	0

GEMEINDEN NACH DEM AUSLAENDERANTEIL AM 31.12.79

LFD. NR.	GEMEINDE- SCHLUESSELNR.	GEMEINDE	WOHNBE- VOELKERUNG AM 31.12.79	DARUNTER NICHTDEUTSCHE ANZAHL	V.H.	GEMARKUNGS- FLAECHE IN QM AM 01.08.79	EIN- WOHNER JE QKM
1	173007	KELSTERBACH, ST.	13845	3053	22,1	15325418	903
2	173011	RUESSEL SHEIM, ST.	62606	12634	20,2	58353102	1073
3	275001	STADTALLENDORF, ST.	20254	3920	19,4	78301633	259
4	112000	FRANKFURT AM MAIN, ST.	628203	120812	19,2	248860012	2524
5	115000	OFFENBACH AM MAIN, ST.	111310	19343	17,4	45243023	2460
6	181003	BREUBERG, ST.	6682	1139	17,0	30762574	217
7	173009	RAUNHEIM, ST.	11862	1909	16,1	12605790	941
8	188013	LOLLAR, ST.	8595	1361	15,8	21892153	393
9	179013	HANAU, ST.	86144	13533	15,7	76946004	1119
10	173014	MOERFELDEN-WALLDORF, ST.	29571	4476	15,1	44158951	670
11	180004	HATTERSHEIM AM MAIN, ST.	23423	3402	14,5	15811181	1482
12	182005	OBERTSHAUSEN, ST.	20643	2996	14,5	13561725	1522
13	183001	AARBERGEN	6488	927	14,3	33939342	191
14	172002	BABENHAUSEN, ST.	13990	1952	14,0	66855371	209
15	182001	DIETZENBACH, ST.	24599	3393	13,8	21673876	1135
16	173002	BISCHOF SHEIM	12137	1664	13,7	9014743	1347
17	173006	GROSS-GERAU, ST.	21265	2899	13,6	54454375	391
18	172008	GRIESHEIM, ST.	20265	2727	13,5	21396435	947
19	173005	GINSHEIM-GUSTAVSBURG	15595	2085	13,4	13956279	1117
20	182010	NEU-ISENBURG, ST.	35899	4572	12,7	24290548	1478
21	173008	NAUHEIM	9419	1155	12,3	13771972	684
22	172011	GROSS-ZIMMERN	10599	1291	12,2	20766513	510
23	179018	MAINTAL, ST.	36541	4386	12,0	32398431	1128
24	172023	WEITERSTADT	18374	2163	11,8	34397392	534
25	180008	KRIETEL	9109	1030	11,3	6757704	1347
26	180011	SODEN AM TAUNUS, BAD, ST.	18592	2093	11,3	12445863	1493
27	171020	VIERNHEIM, ST.	29645	3321	11,2	48408118	612
28	176005	KOENIGSTEIN IM TAUNUS, ST.	16471	1843	11,2	25065255	657
29	176004	HOMBURG V.D.HOEHE, BAD, ST.	50909	5579	11,0	51134229	996
30	180009	LIEDERBACH	6729	732	10,9	6202057	1085
31	182007	LANGEN, ST.	29198	3183	10,9	29116412	1003
32	179014	HASSELROTH	6890	735	10,7	18922397	364
33	180002	ESCHBORN, ST.	17844	1916	10,7	12144268	1470
34	182002	DREIEICH, ST.	39537	4241	10,7	53346498	741
35	182009	MUEHLHEIM AM MAIN, ST.	24506	2621	10,7	20736053	1182
36	116000	WIESBADEN, LANDESH.-ST.	273267	28747	10,5	204014535	1339
37	189023	WETZLAR, ST.	52138	5408	10,4	15608271	690
38	172006	ERZHAUSEN	5942	614	10,3	7407229	802
39	173001	BIEBESHEIM AM RHEIN	5987	617	10,3	18684135	321
40	180003	FLOERSHEIM AM MAIN, ST.	16447	1698	10,3	22963271	716
41	179026	SCHOENECK	10271	1043	10,2	21494261	478
42	171012	HIRSCHHORN (NECKAR), ST.	4004	391	9,8	30864285	130
43	173012	STOCKSTADT AM RHEIN	4791	471	9,8	18729974	256
44	176008	OBERRUSEL (TAUNUS), ST.	39477	3885	9,8	45369221	870
45	172018	PFUNGSTADT, ST.	23336	2252	9,7	42525837	549
46	185009	HIRZENHAIN	2743	266	9,7	16088601	170
47	111000	DARMSTADT, ST.	138661	13313	9,6	122376864	1133
48	179006	ERLENSEE	10611	1020	9,6	18592439	571
49	172010	GROSS-UMSTADT, ST.	18541	1756	9,5	86800377	214
50	172016	OBER-RAMSTADT, ST.	12819	1219	9,5	41884080	306
51	189008	EMRINGSHAUSEN	8759	823	9,4	45460753	193
52	181008	HOECHST I.ODW.	8288	767	9,3	30519807	272
53	183007	IDSTEIN, ST.	17958	1675	9,3	19583753	226
54	185014	NAUHEIM, BAD, ST.	26852	2459	9,2	32541320	825
55	182012	ROEDERMARK	21604	1974	9,1	30013414	720
56	275005	BREIDENBACH	6229	565	9,1	44846103	139
57	180007	KELKHEIM (TAUNUS), ST.	27028	2403	8,9	30760176	879
58	180010	SCHWALBACH AM TAUNUS, ST.	15009	1338	8,9	6475274	2316
59	181005	ERBACH, ST.	10616	919	8,7	61535414	173
60	185023	VILBEL, BAD, ST.	25875	2254	8,7	25645236	1009
61	275017	NEUSTADT (HESSEN), ST.	8423	732	8,7	56874308	148
62	182004	HAINBURG	13361	1148	8,6	15938166	838
63	179021	NIEDERDORFELDEN	3160	270	8,5	6552413	482
64	189007	DRIEDORF	4678	397	8,5	47539861	98
65	277002	AROLSEN, ST.	16120	1373	8,5	126317430	128
66	181001	BEERFELDEN, ST.	6780	568	8,4	71176964	95
67	275007	DAUTPHETAL	11584	970	8,4	72037160	161
68	182011	RODGAU, ST.	34854	2888	8,3	65042810	536
69	189001	ASSLAR, ST.	11333	943	8,3	43493027	261
70	176001	FRIEDRICHSDORF, ST.	22049	1803	8,2	30162839	731
71	181011	MICHELSTADT, ST.	13825	1131	8,2	86972473	159
72	185022	ROSBACH V.D.HOEHE, ST.	9329	742	8,0	45326176	206
73	172005	EPPERTSHAUSEN	5182	407	7,9	13085594	396
74	176002	GLASHUETTEN	5066	400	7,9	27074931	187
75	176010	STEINBACH (TAUNUS), ST.	10025	788	7,9	4403480	2278
76	179028	SODEN-SALMUENSTER, BAD, ST.	11214	884	7,9	58596761	191
77	176006	KRONBERG IM TAUNUS, ST.	17488	1370	7,8	18624248	939
78	189011	HAIGER, ST.	18030	1414	7,8	106646060	169
79	176009	SCHMITTEN	7361	565	7,7	35497367	207
80	180012	SULZBACH (TAUNUS)	6335	490	7,7	7847539	807
81	181007	HESENNECK	866	67	7,7	29986012	29
82	182006	HEUSENSTAMM, ST.	17187	1315	7,7	18500690	929
83	183014	SCHWALBACH, BAD, ST.	9024	695	7,7	40276859	224
84	181013	REICHEL SHEIM (ODENWALD)	7298	554	7,6	58205514	125
85	172003	BICKENBACH	4416	329	7,5	9286730	475
86	183012	RUEDESHEIM AM RHEIN, ST.	10281	768	7,5	51569036	199
87	212000	KASSEL, ST.	196224	14287	7,3	106953779	1835
88	179010	GROSSKROTZENBURG	6372	458	7,2	7442992	856
89	182013	SELIGENSTADT, ST.	16987	1217	7,2	30830331	551
90	182003	EGELSBACH	8523	606	7,1	14807549	575

GEMEINDEN NACH DEM AUSLAENDERANTEIL AM 31.12.79

LFD. NR.	GEMEINDE- SCHLUESSELNR.	GEMEINDE	WOHNBE- VOELKERUNG AM 31.12.79	DARUNTER NICHTDEUTSCHE ANZAHL	V.H.	GEMARKUNGS- FLAECHE IN QM AM 01.08.79	EIN- WOHNER JE QKM
91	171009	GRASELLENBACH	2996	211	7,0	22873935	131
92	171013	LAMPERTHEIM, ST.	31307	2204	7,0	71993902	435
93	180001	EPPSTEIN, ST.	11684	815	7,0	24198332	483
94	189012	HERBORN, ST.	21477	1494	7,0	63754722	337
95	272023	FULDA, ST.	57114	3983	7,0	104027877	549
96	179030	WAECHTERSACH, ST.	10223	703	6,9	50734594	202
97	188005	GIESSEN, UNIV.-STADT	76485	5307	6,9	72493813	1055
98	188010	LAUBACH, ST.	9483	651	6,9	97018284	98
99	171021	WALD-MICHEL BACH	10537	719	6,8	74349856	142
100	188017	STAUENBERG, ST.	7269	494	6,8	28109237	259
101	171002	BENSHEIM, ST.	32874	2207	6,7	57855221	568
102	172015	MUENSTER	10876	733	6,7	20783079	523
103	180006	HOFHEIM AM TAUNUS, ST.	33262	2221	6,7	57366963	580
104	172021	SCHAAFHEIM	7536	496	6,6	32176284	234
105	173010	RIEDSTADT	17469	1149	6,6	73755052	237
106	183011	OESTRICH-WINKEL, ST.	10983	721	6,6	59512212	185
107	183015	TAUNUSSTEIN, ST.	25429	1676	6,6	67004021	380
108	277021	WILDUNGEN, BAD, ST.	15534	1022	6,6	120078013	129
109	171011	HEPPENHEIM (BERGSTR.), ST.	23908	1558	6,5	52119704	459
110	172020	ROSSDORF	10817	702	6,5	20600939	525
111	173004	GERNSHEIM, ST.	8047	523	6,5	40107995	201
112	185006	FRIEDBERG (HESSEN), ST.	24205	1583	6,5	50179796	482
113	172009	GROSS-BIEBERAU, ST.	3830	246	6,4	18271101	210
114	179009	GELNHAUSEN, ST.	18350	1173	6,4	45203519	406
115	185012	LIMESHAIN	4009	255	6,4	12513187	320
116	189005	DIETZHOELZTAL	6143	392	6,4	37444841	164
117	171007	FUERTH	9318	583	6,3	38413588	243
118	188014	POHLHEIM, ST.	13602	857	6,3	37999083	358
119	171017	MOERLENBACH	8256	511	6,2	27196046	304
120	172019	REINHEIM, ST.	15363	948	6,2	27704904	555
121	176011	USINGEN, ST.	10248	632	6,2	55859407	183
122	182008	MAINHAUSEN	6778	422	6,2	17873811	379
123	185010	KARBEN, ST.	18039	1122	6,2	43954811	410
124	176003	GRAEVENWIESBACH	3918	238	6,1	43152415	91
125	181009	KOENIG, BAD	8081	494	6,1	46718799	173
126	181010	LUETZELBACH	5811	352	6,1	35458869	164
127	178009	LIMBURG A.D. LAHN, ST.	28562	1708	6,0	45138202	633
128	188009	LANGGOENS	9523	569	6,0	52492354	181
129	172014	MUEHLTAL	12452	738	5,9	25331463	492
130	179019	NEUBERG	4806	282	5,9	10541010	456
131	180005	HOCHHEIM AM MAIN, ST.	15144	901	5,9	19428437	779
132	172012	MESSL	3354	196	5,8	14698415	228
133	172022	SEEHEIM-JUGENHEIM	15771	918	5,8	27962826	564
134	189020	SINN	6124	358	5,8	18681427	328
135	277014	KORBACH, ST.	22676	1304	5,8	123977946	183
136	183002	ELTVILLE AM RHEIN, ST.	15744	891	5,7	46773793	337
137	183003	GETSENHEIM, ST.	11867	675	5,7	40338105	294
138	275015	MARBURG, UNIV.-STADT	74724	4267	5,7	123939279	603
139	277001	ALLENDORF (EDER)	4477	255	5,7	41792487	107
140	277003	BATTENBERG (EDER), ST.	5087	289	5,7	64743891	79
141	183010	NIEDERNHAUSEN	10927	615	5,6	35246841	310
142	185001	ALTENSTADT	8629	487	5,6	30068271	287
143	189006	DILLENBURG, ST.	23633	1315	5,6	83838590	282
144	183017	WALLUF	5296	290	5,5	6740715	786
145	185003	BUTZBACH, ST.	21096	1161	5,5	106611977	198
146	189021	SOLMS, ST.	12672	694	5,5	34028681	372
147	276014	MELUNGEN, ST.	13184	724	5,5	63099299	209
148	172004	DIEBURG, ST.	12899	699	5,4	23602082	547
149	188012	LINDEN, ST.	10535	560	5,3	22786235	462
150	171005	BUERSTADT, ST.	14221	743	5,2	34467365	413
151	173013	TREBUR	10503	543	5,2	50139919	209
152	179023	RODENBACH	11077	580	5,2	16714830	663
153	185007	GEDERN, ST.	6846	358	5,2	75241901	91
154	171004	BIRKENAU	9893	503	5,1	24565696	403
155	176007	NEU-ANSBACH	7751	398	5,1	36140465	214
156	178006	ELZ	6865	349	5,1	16867169	407
157	179005	BRUCHKOEHEL, ST.	17890	917	5,1	29652992	603
158	183013	SCHLANGENBAD	5600	286	5,1	36490685	153
159	188007	HEUCHELHEIM	7232	367	5,1	10550757	685
160	173003	BUETTELBOHN	10372	522	5,0	30011345	346
161	275004	BIEDENKOPF, ST.	14620	724	5,0	90328749	162
162	176012	WEHRHEIM	7024	346	4,9	38383648	183
163	179016	LANGENSELBOLD	10202	501	4,9	26251446	389
164	273002	BEBRA, ST.	15422	734	4,8	93620797	165
165	178001	BESELICH	4657	221	4,7	31491043	148
166	189017	MITTENAU	4834	228	4,7	35174697	137
167	171015	LINDENFELS, ST.	4746	217	4,6	21087650	225
168	171019	RIMBACH	8067	369	4,6	23152449	348
169	178016	WALDBRUNN (WESTERWALD)	5150	237	4,6	29736515	173
170	178018	WEILMUNSTER	9030	418	4,6	77107408	117
171	274017	LOHFELDEN	11687	543	4,6	16489854	709
172	278016	WITZENHAUSEN, ST.	16975	786	4,6	126692885	134
173	179029	STEINAU AN DER STRASSE, ST	10414	468	4,5	104724922	99
174	184009	HOMBERG (OHM), ST.	7411	333	4,5	88021771	84
175	189009	ESCHENBURG	9307	415	4,5	45711249	204
176	172001	ALSBAACH-HAEHNLEIN	6405	280	4,4	15781615	406
177	185002	BUEDINGEN, ST.	17018	741	4,4	122835226	139
178	181004	BROMBACHTAL	3143	135	4,3	20443909	154
179	183008	KIEDRICH	3397	147	4,3	12343588	275
180	171003	BIBLIS	7979	338	4,2	40434645	197

GEMEINDEN NACH DEM AUSLAENDERANTEIL AM 31.12.79

LFD. NR.	GEMEINDE- SCHLUESSELNR.	GEMEINDE	WOHNBE- VOELKERUNG AM 31.12.79	DARUNTER NICHTDEUTSCHE ANZAHL V.H.	GEMÄRKUNGS- FLAECH IN QM AM 01.08.79	EIN- WOHNER JE QKM	
181	178010	LOEHNBERG	4300	180	4,2	33823391	127
182	179011	GRUENDAU	10605	443	4,2	67677279	157
183	188011	LICH, ST.	11094	465	4,2	77644358	143
184	275013	LAHNTAL	5725	242	4,2	40474672	141
185	178003	CAMBERG, ST.	11355	465	4,1	54662703	208
186	178007	HADAMAR, ST.	10705	442	4,1	40956274	261
187	185015	NIDDA, ST.	16385	676	4,1	118337662	138
188	275019	STEFFENBERG	4170	169	4,1	24322032	171
189	184011	LAUTERBACH, ST.	14589	585	4,0	102004557	143
190	181002	BRENSBACH	4387	172	3,9	23160856	189
191	188004	FERNWALD	5857	227	3,9	21579249	271
192	274015	KAUFUNGEN	10536	408	3,9	26093884	404
193	171016	LORSCH, ST.	10714	411	3,8	25230815	425
194	274014	KARLSHAFEN, BAD, ST.	4397	166	3,8	14853419	296
195	275011	GLADENBACH, ST.	11098	420	3,8	72281773	154
196	171010	GROSS-ROHRHEIM	3432	127	3,7	19559990	175
197	179004	BRACHTTAL	4615	172	3,7	30851358	150
198	185025	WOELLSTADT	4910	181	3,7	15384740	319
199	189003	BRAUNFELS, ST.	9432	346	3,7	47102434	200
200	272019	POPPENHAUSEN (WASSERKUPPE)	2476	91	3,7	40760175	61
201	274012	HOFGEISMAR, ST.	13464	498	3,7	86311913	156
202	274020	NIESTETAL	9988	366	3,7	22185778	450
203	277007	DIEMELSTADT, ST.	5726	214	3,7	82563184	69
204	171022	ZWINGENBERG, ST.	4949	176	3,6	5619612	881
205	178011	MENGENSKIRCHEN	4577	163	3,6	30819134	149
206	178017	WEILBURG, ST.	12222	437	3,6	57342224	213
207	185020	REICHELSCHEIM (WETTERAU), ST	5775	207	3,6	27667274	209
208	275012	KIRCHHAIN, ST.	15329	554	3,6	90922555	169
209	276024	SPANGENBERG, ST.	6631	239	3,6	97697626	68
210	179008	FREIGERICHT	12613	444	3,5	33421550	377
211	181012	MOSSAUTAL	2195	76	3,5	48503115	45
212	277004	BROMSKIRCHEN	1584	55	3,5	35254864	45
213	178014	SELTERS (TAUNUS)	6324	217	3,4	40449580	156
214	188003	BUSECK	10797	372	3,4	38692118	279
215	274026	VELLMAR, ST.	16162	543	3,4	13958647	1158
216	179020	NIDDERAU, ST.	13824	458	3,3	46782827	296
217	273009	HERSFELD, BAD, ST.	28240	926	3,3	73808922	383
218	273015	NIEDERLAULA	5316	173	3,3	64186628	83
219	171008	GORXHEIMERTAL	3889	124	3,2	10460505	372
220	272002	DIPPERZ	2555	81	3,2	30079926	85
221	176013	WEILROD	5598	176	3,1	71205910	79
222	184001	ALSFELD, ST.	17986	560	3,1	129687480	139
223	276001	BORKEN (HESSEN), ST.	14111	438	3,1	82264364	172
224	277013	HATZFELD (EDER), ST.	3331	102	3,1	58523018	57
225	278010	SONTRA, ST.	9181	284	3,1	111306024	82
226	185004	ECHZELL	5257	157	3,0	37620637	140
227	274029	ZIERENBERG, ST.	6371	188	3,0	86572603	74
228	275003	ANGELBURG	3507	105	3,0	16717270	210
229	278002	ESCHWEGE, ST.	24097	717	3,0	63236390	381
230	183006	HUENSTETTEN	7346	216	2,9	50551953	145
231	185016	NIDDATAI, ST.	8125	232	2,9	40236205	202
232	185017	OBER-MOERLEN	4925	142	2,9	37639966	131
233	189010	GREIFENSTEIN	6526	192	2,9	67482206	97
234	273013	NEMTER SHAUSEN	3524	102	2,9	57059845	62
235	274002	BAUNATAL, ST.	21096	611	2,9	38280994	551
236	276005	FRITZLAR, ST.	15153	435	2,9	88789358	171
237	172017	OTZBERG	5556	157	2,8	41935325	132
238	179017	LINSENGERICHT	8061	222	2,8	29824719	270
239	183009	LORCH, ST.	4636	131	2,8	54539889	85
240	188008	HUNGEN, ST.	11821	326	2,8	86751947	136
241	189015	LAHNAU	7772	221	2,8	23940425	325
242	274013	IMMENHAUSEN, ST.	6828	188	2,8	28543992	239
243	277010	FRANKENBERG (EDER), ST.	16179	445	2,8	124802286	130
244	179022	ORB, BAD, ST.	8259	225	2,7	47781623	173
245	179024	RONNEBURG	2685	73	2,7	14251767	188
246	183016	WALDEMS	4427	120	2,7	36693171	121
247	184015	SCHLITZ, ST.	9397	256	2,7	142070586	66
248	274005	EMSTAL	6014	162	2,7	38686169	155
249	276003	FELSBERG, ST.	11340	310	2,7	83281157	136
250	179012	HAMMERSBACH	3520	91	2,6	20148244	175
251	183004	HEIDENROD	6232	165	2,6	95953122	65
252	183005	HOHENSTEIN	5810	150	2,6	63767962	91
253	185024	WOELFERSHEIM	8093	214	2,6	43147986	188
254	188006	GRUENBERG, ST.	11153	295	2,6	89263967	125
255	188016	REISKIRCHEN	7941	207	2,6	44974614	177
256	188018	WETTENBERG	10982	289	2,6	42975173	256
257	189014	HUETTENBERG	8017	209	2,6	40810904	196
258	273011	KIRCHHEIM	3904	103	2,6	50641830	77
259	276007	GUDENSBERG, ST.	7422	194	2,6	46492472	160
260	178004	DORNBURG	7825	193	2,5	33204185	236
261	185021	ROCKENBERG	3754	94	2,5	16143065	233
262	189016	LEUN, ST.	4593	113	2,5	28667734	160
263	278005	HESSISCH LICHTENAU, ST.	13668	336	2,5	105852368	129
264	276010	JESBERG	2849	68	2,4	49776456	57
265	171018	NECKAR STEINACH, ST.	3852	89	2,3	22059734	175
266	273018	ROTENBURG A.D. FULDA, ST.	14404	333	2,3	79790129	181
267	274023	SCHAUENBURG	9822	227	2,3	30719195	320
268	178002	BRECHEN	6187	138	2,2	24868056	249
269	178015	VILLMAR	6500	142	2,2	43096460	151
270	179025	SCHLUECHTERN, ST.	13871	310	2,2	113344570	122

GEMEINDEN NACH DEM AUSLAENDERANTEIL AM 31.12.79

LFD. NR.	GEMEINDE- SCHLUESSELNR.	GEMEINDE	WOHNBE- VCELKERUNG AM 31.12.79	DARUNTER NICHTDEUTSCHE ANZAHL	V.H.	GEMARKUNGS- FLAECHE IN QM AM 01.08.79	EIN- WOHNER JE QKM
271	185005	FLORSTADT	7669	168	2,2	39602129	194
272	188002	BIEBERTAL	9691	215	2,2	43916018	221
273	189002	BISCHOFFEN	3103	69	2,2	35371053	88
274	277011	GEMUENDEN (WOHRA), ST.	3625	80	2,2	58672590	62
275	172013	MODAUTAL	4404	93	2,1	21794200	139
276	178005	ELBTAL	2009	43	2,1	11109868	181
277	179002	BIEBERGEMUEND	6899	144	2,1	78533744	88
278	189004	BREITSCHEID	4444	92	2,1	31745482	140
279	272005	EICHENZELL	7762	164	2,1	56023491	139
280	272007	FLIEDEN	7625	158	2,1	49658202	154
281	272016	NEUHOF	10074	215	2,1	90266419	112
282	272018	PETERSBERG	12742	266	2,1	35513489	359
283	272021	SALZSCHLIRF, BAD	2480	53	2,1	13039442	190
284	274006	ESPENAU	4588	97	2,1	13593090	338
285	179015	JOSSGRUND	3330	66	2,0	50718100	66
286	276002	EDERMUENDE	6609	132	2,0	25822450	256
287	171006	EINHAUSEN	4721	88	1,9	26666563	177
288	185018	ORTENBERG, ST.	7782	147	1,9	54720905	142
289	185019	RANSTADT	3925	73	1,9	24183853	115
290	272013	HUENFELD, ST.	14022	266	1,9	119773910	117
291	273004	CORNBERG	1862	36	1,9	23334700	80
292	276009	HOMBERG (EFZE), ST.	14411	271	1,9	99927600	144
293	276027	ZWESTEN	3152	59	1,9	39382992	80
294	277022	WILLINGEN (UPLAND)	6214	119	1,9	80191388	77
295	171001	ABTSTEINACH	2116	38	1,8	11031205	192
296	178013	RUNKEL, ST.	8651	152	1,8	43736381	198
297	185013	MUENZENBERG, ST.	4718	87	1,8	31640759	149
298	272008	GERSFELD (RHOEN), ST.	5834	103	1,8	89364546	65
299	274007	FULDABRUECK	8793	160	1,8	17852064	493
300	274008	FULDATAL	12636	224	1,8	33635437	376
301	274022	REINHARDSHAGEN	4576	82	1,8	12983801	353
302	274028	WOLFHAGEN, ST.	12229	215	1,8	111790112	109
303	275021	WETTER (HESSEN), ST.	8728	153	1,8	104575855	83
304	276025	WABERN	7568	140	1,8	51383093	147
305	277019	VOLKMAREN, ST.	6503	118	1,8	67465875	96
306	189018	SCHOEFFENGRUND	5437	92	1,7	34065360	160
307	189019	SIEGBACH	2944	51	1,7	29077322	101
308	272015	KUENZELL	12753	217	1,7	30268961	421
309	273007	HAUNETAL	3168	54	1,7	54907187	58
310	274001	AMNATAL	7153	121	1,7	18059023	396
311	276022	SCHWALMSTADT, ST.	17823	299	1,7	84744304	210
312	171014	LAUTERTAL	6844	112	1,6	30760846	222
313	172007	FISCHBACHTAL	2296	36	1,6	13268756	173
314	178008	HUENFELDEN	8461	136	1,6	62699058	135
315	181006	FRAENKISCH-CRUMBACH	2633	43	1,6	16093777	164
316	184014	ROMROD, ST.	2813	46	1,6	54424562	52
317	185008	GLAUBURG	2959	47	1,6	12664739	234
318	188015	RABENAU	5096	79	1,6	43400987	117
319	272006	EITERFELD	7042	111	1,6	85832076	78
320	276019	OBERAULA	3373	55	1,6	43892147	77
321	277018	VOEHL	5676	90	1,6	98796542	57
322	189022	WALDSOLMS	4064	62	1,5	44776501	91
323	273017	RONSHAUSEN	2592	38	1,5	37653982	69
324	274027	WAHLBURG	3198	47	1,5	11427695	280
325	275008	EBSDORFERGRUND	7911	121	1,5	72854138	109
326	275009	ENDBACH, BAD	8096	119	1,5	39841693	203
327	277008	EDERTAL	6238	92	1,5	115723993	54
328	277012	HAINA (KLOSTER)	4514	69	1,5	91311190	49
329	277020	WALDECK, ST.	6995	107	1,5	115736557	60
330	184007	GREBENHAIN	4787	68	1,4	91632972	52
331	272010	HILDERS	4686	64	1,4	70387251	67
332	274009	GREBENSTEIN, ST.	5760	79	1,4	45809510	116
333	274024	SOEHREWALD	4537	63	1,4	58951569	77
334	275006	COELBE	6149	89	1,4	26665091	231
335	276018	NIEDENSTEIN, ST.	4583	63	1,4	30621710	150
336	277017	TWISTETAL	4555	66	1,4	74003919	62
337	179027	SINNTAL	9426	122	1,3	111873047	84
338	181014	ROTHENBERG	2304	29	1,3	30471369	76
339	184016	SCHOTTEN, ST.	9629	125	1,3	133538610	72
340	273003	BREITENBACH A.HERZBERG	1864	24	1,3	42101565	44
341	276012	KOERLE	2434	31	1,3	17491477	139
342	278003	GROSSALMERODE, ST.	7745	98	1,3	27623608	206
343	278008	NEU-EICHENBERG	1914	25	1,3	27530042	70
344	278011	SODDEN-ALLENDORF, BAD, ST.	9651	129	1,3	74114012	130
345	184019	WARTENBERG	3492	43	1,2	39543872	88
346	185011	KEFENROD	2432	28	1,2	30665441	79
347	273006	HAUNECK	3285	41	1,2	17746322	185
348	276017	NEUKIRCHEN, ST.	6798	84	1,2	66289485	103
349	278001	BERKATAL	1958	23	1,2	19565220	100
350	278007	MEISSNER	3759	45	1,2	44807255	84
351	184003	FELDTAL	3022	34	1,1	55688725	54
352	272001	BURGHAIN	5684	62	1,1	65052728	87
353	274011	HEL SA	5849	65	1,1	25731487	227
354	276023	SCHWARZENBORN, ST.	1316	15	1,1	26930091	49
355	178019	WEINBACH	4541	46	1,0	37656171	121
356	184005	GEMUENDEN (FELDA)	2943	30	1,0	54996753	54
357	184010	KIRTORF, ST.	3239	33	1,0	75879216	41
358	184013	MUECKE	8766	88	1,0	86237944	102
359	184018	ULRICHSTEIN, ST.	3224	31	1,0	65613940	49
360	272022	TANN (RHOEN), ST.	5058	51	1,0	60443906	84

GEMEINDEN NACH DEM AUSLAENDERANTEIL AM 31.12.79

LFD. NR.	GEMEINDE- SCHLUESSELNR.	GEMEINDE	WOHNBE- VOELKERUNG AM 31.12.79	DARUNTER NICHTDEUTSCHE ANZAHL	V.H.	GEMARKUNGS- FLAECHE IN QM AM 01.08.79	EIN- WOHNER JE QKM
361	273012	LUDWIGSAU	5850	61	1,0	111906704	52
362	274010	HABICHTSWALD	4414	44	1,0	28148619	157
363	276015	MORSCHEN	3859	38	1,0	47939057	80
364	276016	NEUMENTAL	3472	34	1,0	38648161	90
365	277006	DIEMELSEE	5009	48	1,0	121705828	41
366	278006	MEINHARD	5875	60	1,0	39627810	148
367	278013	WANFRIED, ST.	5207	51	1,0	46894490	111
368	278014	WEHRETAL	5270	55	1,0	38919097	135
369	179007	FLOERSBACHTAL	2330	22	0,9	52109472	45
370	181015	SENSBACHTAL	1076	10	0,9	23934781	32
371	184006	GREBENAU, ST.	2845	26	0,9	55376815	51
372	188001	ALLENDORF (LUMDA), ST.	3514	32	0,9	22009015	160
373	272011	HOFBIEBER	5024	47	0,9	87181773	58
374	272014	KALBACH	5412	49	0,9	70704961	77
375	272017	NUESTTAL	2484	23	0,9	45518668	55
376	273008	HERINGEN(WERRA), ST.	9263	86	0,9	61210817	151
377	273016	PHILIPPSTHAL (WERRA)	5029	46	0,9	21311957	236
378	273020	WILDECK	5729	51	0,9	35869511	144
379	275014	LOHRA	4993	45	0,9	45081506	102
380	277005	BURGWALD	4653	40	0,9	41301357	113
381	178012	MERENBERG	2457	19	0,8	23094910	106
382	179003	BIRSTEIN	5714	45	0,8	86626510	66
383	274004	CALDEN	6607	50	0,8	54854943	120
384	275010	FRONHAUSEN	3658	31	0,8	27888686	131
385	275020	WEIMAR	6016	49	0,8	47060777	128
386	277015	LICHTENFELS, ST.	4373	33	0,8	56725501	45
387	277016	ROSENTHAL, ST.	2095	17	0,8	51538263	41
388	184008	HERBSTEIN, ST.	4560	31	0,7	79991228	57
389	184017	SCHWALMTAL	3212	21	0,7	54375398	59
390	189013	HOHENAU	4157	30	0,7	45659510	91
391	272009	GROSSENLUEDER	7289	53	0,7	73926976	99
392	273001	ALHEIM	4570	32	0,7	63845483	72
393	276013	MALSFELD	4003	29	0,7	34487237	116
394	184002	ANTRIFTAL	2010	13	0,6	26588461	76
395	272012	HOSENFELD	3915	22	0,6	50713252	77
396	273005	FRIEDENWALD	2467	14	0,6	39625473	62
397	273019	SCHENKLENGSFELD	4616	28	0,6	63785193	72
398	274018	NAUMBURG, ST.	4845	29	0,6	66187586	73
399	275022	WOHRATAL	2179	13	0,6	30666098	71
400	276008	GUXHAGEN	4422	27	0,6	26270431	168
401	276026	WILLINGSHAUSEN	5085	32	0,6	59933090	85
402	278004	HERLESCHAUSEN	3188	20	0,6	59833235	53
403	278015	WEISSENBORN	1245	7	0,6	15605022	80
404	272003	EBERSBURG	3742	20	0,5	37066027	101
405	273010	HOHENRODA	3629	18	0,5	35743076	102
406	274025	TRENDELBURG, ST.	5749	29	0,5	69337126	83
407	276004	FRIELEDORF	7454	38	0,5	85822785	87
408	276011	KNUELL WALD	5225	25	0,5	100549118	52
409	272020	RASDORF	1591	7	0,4	30060368	53
410	274003	BREUNA	3622	14	0,4	40468057	89
411	274021	OBERWESER	3595	14	0,4	41160387	87
412	275016	MUENCHHAUSEN	3519	14	0,4	41543919	85
413	275018	RAUSCHENBERG, ST.	4226	16	0,4	67324294	63
414	276020	OTTRAU	2439	9	0,4	48496684	50
415	277009	FRANKENAU, ST.	3063	11	0,4	57309772	53
416	184004	FREIENSTEINAU	3167	11	0,3	65666383	48
417	273014	NEUENSTEIN	2994	10	0,3	64842088	46
418	274016	LIEBENAU, ST.	3576	11	0,3	48853594	73
419	275002	AMDENBURG, ST.	4690	16	0,3	43951047	107
420	278012	WALDKAPPEL, ST.	5223	15	0,3	56469649	54
421	184012	LAUTERTAL	2506	6	0,2	53607244	47
422	272004	EHRENBERG (RHOEN)	2641	5	0,2	40833495	65
423	276006	GILSERBERG	3184	7	0,2	61569376	52
424	278009	RINGGAU	3685	9	0,2	66484586	55
425	274019	NIESTE	1508	1	0,1	4048520	372
426	179200	GUTSBEZIRK SPESSART	0	0	0,0	89201453	0
427	274200	GUTSBEZIRK REINHARDSWALD	2	0	0,0	182689682	0
428	276021	SCHRECKSBACH	3102	0	0,0	36604623	85
429	278200	GUTSBEZIRK KAUFUNGER WALD	0	0	0,0	50317522	0

GEMEINDEN NACH DER BEVOELKERUNGSDICHTE AM 31.12.79

LFD. NR.	GEMEINDE- SCHLUESSELNR.	GEMEINDE	WOHNBE- VCELKERUNG AM 31.12.79	DARUNTER NICHTDEUTSCHE ANZAHL	V.H.	GEMARKUNGS- FLAECHE IN QM AM 01.08.79	EIN- WOHNER JE QKM
1	112000	FRANKFURT AM MAIN, ST.	628203	120812	19,2	248860012	2524
2	115000	OFFENBACH AM MAIN, ST.	111310	19343	17,4	45243023	2460
3	180010	SCHWALBACH AM TAUNUS, ST.	15009	1338	8,9	6475274	2316
4	176010	STEINBACH (TAUNUS), ST.	10025	788	7,9	4403480	2278
5	212000	KASSEL, ST.	196224	14287	7,3	106953779	1835
6	182005	OBERTSHAUSEN, ST.	20643	2996	14,5	13561725	1522
7	180011	SODEN AM TAUNUS, BAD, ST.	18592	2093	11,3	12445863	1493
8	180004	HATTERSHEIM AM MAIN, ST.	23423	3402	14,5	15811181	1482
9	182010	NEU-ISENBURG, ST.	35899	4572	12,7	24290548	1478
10	180002	ESCHBORN, ST.	17844	1916	10,7	12144268	1470
11	173002	BISCHOFSHHEIM	12137	1664	13,7	9014743	1347
12	180008	KRIFTTEL	9109	1030	11,3	6757704	1347
13	116000	WIESBADEN, LANDESH.-ST.	273267	28747	10,5	204014535	1339
14	182009	MUEHLHEIM AM MAIN, ST.	24506	2621	10,7	20736053	1182
15	274026	VELLMAR, ST.	16162	543	3,4	13958647	1158
16	182001	DIETZENBACH, ST.	24599	3393	13,8	21673876	1135
17	111000	DARMSTADT, ST.	138661	13313	9,6	122376864	1133
18	179018	HAINTAL, ST.	36541	4386	12,0	32398431	1128
19	179013	HANAU, ST.	86144	13533	15,7	76946004	1119
20	173005	GINSHEIM-GUSTAVSBURG	15595	2085	13,4	13956279	1117
21	180009	LIEDERBACH	6729	732	10,9	6202057	1085
22	173011	RUESSEL SHEIM, ST.	62606	12634	20,2	58353102	1073
23	188005	GIESSEN, UNIV.-STADT	76485	5307	6,9	72493813	1055
24	185023	VILBEL, BAD, ST.	25875	2254	8,7	25645236	1009
25	182007	LANGEN, ST.	29198	3183	10,9	29116412	1003
26	176004	HOMBURG V.D. HOEHE, BAD, ST.	50909	5579	11,0	51134229	996
27	172008	GRIESHEIM, ST.	20265	2727	13,5	21396435	947
28	173009	RAUNHEIM, ST.	11862	1909	16,1	12605750	941
29	176006	KRONBERG IM TAUNUS, ST.	17488	1370	7,8	18624248	939
30	182006	HEUSENSTAMM, ST.	17187	1315	7,7	18500690	929
31	173007	KELSTERBACH, ST.	13845	3053	22,1	15325418	903
32	171022	ZWINGENBERG, ST.	4949	176	3,6	5619612	881
33	180007	KELKHEIM (TAUNUS), ST.	27028	2403	8,9	30760176	879
34	176008	OBERURSEL (TAUNUS), ST.	39477	3885	9,8	45369221	870
35	179010	GROSSKROTZENBURG	6372	458	7,2	7442992	856
36	182004	HAIBURG	13361	1148	8,6	15938166	838
37	185014	NAUHEIM, BAD, ST.	26852	2459	9,2	32541320	825
38	180012	SULZBACH (TAUNUS)	6335	490	7,7	7847539	807
39	172006	ERZHAUSEN	5942	614	10,3	7407229	802
40	183017	WALLUF	5296	290	5,5	6740715	786
41	180005	HOCHHEIM AM MAIN, ST.	15144	901	5,9	19428437	779
42	182002	DREIEICH, ST.	39537	4241	10,7	53346498	741
43	176001	FRIEDRICHSDORF, ST.	22049	1803	8,2	30162839	731
44	182012	ROEDERMARK	21604	1974	9,1	30013414	720
45	180003	FLOERSHEIM AM MAIN, ST.	16447	1698	10,3	22963271	716
46	274017	LOHFELDEN	11687	543	4,6	16489854	709
47	189023	WETZLAR, ST.	52138	5408	10,4	75608271	690
48	188007	HEUCHELHEIM	7232	367	5,1	10550757	685
49	173008	NAUHEIM	9419	1155	12,3	13771972	684
50	173014	MOERFELDEN-WALLDORF, ST.	29571	4476	15,1	44158951	670
51	179023	RODENBACH	11077	580	5,2	16714830	663
52	176005	KOENIGSTEIN IM TAUNUS, ST.	16471	1843	11,2	25065255	657
53	178009	LIMBURG A.D. LAHN, ST.	28562	1708	6,0	45138202	633
54	171020	VIERNHEIM, ST.	29645	3321	11,2	48408118	612
55	179005	BRUCHKOEDEL, ST.	17890	917	5,1	25652992	603
56	275015	MARBURG, UNIV.-STADT	74724	4267	5,7	123939279	603
57	180006	HOFHEIM AM TAUNUS, ST.	33262	2221	6,7	57366963	580
58	182003	EGELSBACH	8523	606	7,1	14807549	575
59	179006	ERLENSEE	10611	1020	9,6	18592439	571
60	171002	BENSHEIM, ST.	32874	2207	6,7	57855221	568
61	172022	SEEHEIM-JUGENHEIM	15771	918	5,8	27962826	564
62	172019	REINHEIM, ST.	15363	948	6,2	27704904	555
63	182013	SELIGENSTADT, ST.	16987	1217	7,2	30830331	551
64	274002	BAUNATAL, ST.	21096	611	2,9	38280994	551
65	172018	PFUNGSTADT, ST.	23336	2252	9,7	42525837	549
66	272023	FULDA, ST.	57114	3983	7,0	140027877	549
67	172004	DIEBURG, ST.	12899	699	5,4	23602082	547
68	182011	RODGAU, ST.	34854	2888	8,3	65042810	536
69	172023	WEITERSTADT	18374	2163	11,8	34397392	534
70	172020	ROSSDORF	10817	702	6,5	20600939	525
71	172015	MUENSTER	10876	733	6,7	20783079	523
72	172011	GROSS-ZIMMERN	10599	1291	12,2	20766513	510
73	274007	FULDABRUECK	8793	160	1,8	17852064	493
74	172014	MUEHLTAL	12452	738	5,9	25331463	492
75	180001	EPPSTEIN, ST.	11684	815	7,0	24198332	483
76	179021	NIEDERDORFELDEN	3160	270	8,5	6552413	482
77	185006	FRIEDBERG (HESSEN), ST.	24205	1583	6,5	50179796	482
78	179026	SCHOENECK	10271	1043	10,2	21494261	478
79	172003	BICKENBACH	4416	329	7,5	9286730	475
80	188012	LINDEN, ST.	10535	560	5,3	22786235	462
81	171011	HEPPENHEIM (BERGSTR.), ST.	23908	1558	6,5	52119704	459
82	179019	NEUBERG	4806	282	5,9	10541010	456
83	274020	NIESTETAL	9988	366	3,7	22185778	450
84	171013	LAMPERTHEIM, ST.	31307	2204	7,0	71993902	435
85	171016	LORSCH, ST.	10714	411	3,8	25230815	425
86	272015	KUENZELL	12753	217	1,7	30268961	421
87	171005	BUERSTADT, ST.	14221	743	5,2	34467369	413
88	185010	KARBEN, ST.	18039	1122	6,2	43954811	410
89	178006	ELZ	6865	349	5,1	16867169	407
90	172001	ALSBACH-HAEHNLEIN	6405	280	4,4	15781615	406

GEMEINDEN NACH DER BEVOELKERUNGSDICHTE AM 31.12.79

LFD. NR.	GEMEINDE- SCHLUESSELNR.	GEMEINDE	WOHNBE- VOELKERUNG AM 31.12.79	DARUNTER NICHTDEUTSCHE ANZAHL	V.H.	GEMARKUNGS- FLAECHE IN QM AM 01.08.79	EIN- WOHNER JE QKM
91	179009	GELNHAUSEN, ST.	18350	1173	6,4	45203519	406
92	274015	KAUFUNGEN	10536	408	3,9	26093884	404
93	171004	BIRKENAU	9893	503	5,1	24565696	403
94	172005	EPPERTSHAUSEN	5182	407	7,9	13085594	396
95	274001	AHNATAL	7153	121	1,7	18059023	396
96	188013	LOLLAR, ST.	8595	1361	15,8	21892153	393
97	173006	GROSS-GERAU, ST.	21265	2899	13,6	54454375	391
98	179016	LANGENSELBOLD	10202	501	4,9	26251446	389
99	273009	HERSFELD, BAD, ST.	28240	926	3,3	73808922	383
100	278002	ESCHWEGE, ST.	24097	717	3,0	63236390	381
101	183015	TAUNUSSTEIN, ST.	25429	1676	6,6	67004021	380
102	182008	MAINHAUSEN	6778	422	6,2	17873811	379
103	179008	FREIGERICHT	12613	444	3,5	33421550	377
104	274008	FULDA TAL	12636	224	1,8	33635437	376
105	171008	GORXHEIMTAL	3889	124	3,2	10460505	372
106	189021	SOLMS, ST.	12672	694	5,5	34028681	372
107	274019	NIESTE	1508	1	0,1	4048520	372
108	179014	HASSELROTH	6890	735	10,7	18922397	364
109	272018	PETERSBERG	12742	266	2,1	35513489	359
110	188014	POHLHEIM, ST.	13602	857	6,3	37999083	358
111	274022	REINHARDSHAGEN	4576	82	1,8	12983801	353
112	171019	RIMBACH	8067	369	4,6	23152449	348
113	173003	BUETTELBORN	10372	522	5,0	30011345	346
114	274006	ESPENAU	4588	97	2,1	13593090	338
115	183002	ELTVILLE AM RHEIN, ST.	15744	891	5,7	46773793	337
116	189012	HERBORN, ST.	21477	1494	7,0	63754722	337
117	189020	SINN	6124	358	5,8	18681427	328
118	189015	LAHN AU	7772	221	2,8	23940425	325
119	173001	BIEBESHEIM AM RHEIN	5987	617	10,3	18684135	321
120	185012	LIMESHAIN	4009	255	6,4	12513187	320
121	274023	SCHAUENBURG	9822	227	2,3	30719195	320
122	185025	WOELL STADT	4910	181	3,7	15384740	319
123	183010	NIEDERNHAUSEN	10927	615	5,6	35246841	310
124	172016	OBBER-RAMSTADT, ST.	12819	1219	9,5	41884080	306
125	171017	MOERLENBACH	8256	511	6,2	27196046	304
126	179020	NIDDERAU, ST.	13824	458	3,3	46782827	296
127	274014	KARLSHAFEN, BAD, ST.	4397	166	3,8	14853419	296
128	183003	GEISENHEIM, ST.	11867	675	5,7	40338105	294
129	185001	ALTENSTADT	8629	487	5,6	30068271	287
130	189006	DILLENBURG, ST.	23633	1315	5,6	83838590	282
131	274027	WAHL SBURG	3198	47	1,5	11427695	280
132	188003	BUSECK	10797	372	3,4	38692118	279
133	183008	KIEDRICH	3397	147	4,3	12343588	275
134	181008	HOECHST I. ODW.	8288	767	9,3	30519807	272
135	188004	FERNWALD	5857	227	3,9	21579249	271
136	179017	LINSENGERICHT	8061	222	2,8	29824719	270
137	178007	HADAMAR, ST.	10705	442	4,1	40956274	261
138	189001	ASSLAR, ST.	11333	943	8,3	43493027	261
139	188017	STAUFENBERG, ST.	7269	494	6,8	28109237	259
140	275001	STADTALLENDORF, ST.	20254	3920	19,4	78301633	259
141	173012	STOCKSTADT AM RHEIN	4791	471	9,8	18279974	256
142	188018	WETTENBERG	10982	289	2,6	42975173	256
143	276002	EDERMUENDE	6609	132	2,0	25822450	256
144	178002	BRECHEN	6187	138	2,2	24868056	249
145	171007	FUERTH	9318	583	6,3	38413588	243
146	274013	IMMENHAUSEN, ST.	6828	188	2,8	28543992	239
147	173010	RIEDSTADT	17469	1149	6,6	73755052	237
148	178004	DORNBURG	7825	193	2,5	33204185	236
149	273016	PHILIPPSTHAL (WERRA)	5029	46	0,9	21311957	236
150	172021	SCHAAFFHEIM	7536	496	6,6	32176284	234
151	185008	GLAUBURG	2959	47	1,6	12664739	234
152	185021	ROCKENBERG	3754	94	2,5	16143065	233
153	275006	COELBE	6149	89	1,4	26665051	231
154	172012	MESSER	3354	196	5,8	14698415	228
155	274011	HELSA	5849	65	1,1	25731487	227
156	183007	IDSTEIN, ST.	17958	1675	9,3	79583753	226
157	171015	LINDENFELS, ST.	4746	217	4,6	21087650	225
158	183014	SCHWALBACH, BAD, ST.	9024	695	7,7	40276859	224
159	171014	LAUTERTAL	6844	112	1,6	30760846	222
160	188002	BIEBERTAL	9691	215	2,2	43916018	221
161	181003	BREUBERG, ST.	6682	1139	17,0	30762574	217
162	172010	GROSS-UMSTADT, ST.	18541	1756	9,5	8680377	214
163	176007	NEU-ANSPACH	7751	398	5,1	36140465	214
164	178017	WEILBURG, ST.	12222	437	3,6	57342224	213
165	172009	GROSS-BIEBERAU, ST.	3830	246	6,4	18271101	210
166	275003	ANGELBURG	3507	105	3,0	16717270	210
167	276022	SCHWALMSTADT, ST.	17823	299	1,7	84744304	209
168	172002	BABENHAUSEN, ST.	13990	1952	14,0	66855371	209
169	173013	TREBUR	10503	543	5,2	50139919	209
170	185020	REICHEL SHEIM (WETTERAU), ST.	5775	207	3,6	27667274	209
171	276014	MELSUNGEN, ST.	13184	724	5,5	63099299	209
172	178003	CAMBERG, ST.	11355	465	4,1	54662703	208
173	176009	SCHMITTEN	7361	565	7,7	35497367	207
174	185022	ROSBACH V.D. HOEHE, ST.	9329	742	8,0	45326176	206
175	278003	GROSSALMERODE, ST.	7745	98	1,3	37623608	206
176	189009	ESCHENBURG	9307	415	4,5	45711249	204
177	275009	ENDBACH, BAD	8096	119	1,5	39841653	203
178	179030	WAECHTERS BACH, ST.	10223	703	6,9	50734594	202
179	185016	NIDDA TAL, ST.	8125	232	2,9	40236205	202
180	173004	GERNSHEIM, ST.	8047	523	6,5	40107995	201

GEMEINDEN NACH DER BEVOELKERUNGSDICHTE AM 31.12.79

LFD. NR.	GEMEINDE- SCHLUESSELNR.	GEMEINDE	WOHNBE- VUELKERUNG AM 31.12.79	DARUNTER NICHTDEUTSCHE ANZAHL V.H.	GEMARKUNGS- FLAECHE IN QM AM 01.08.79	EIN- WOHNER JE QKM	
181	189003	BRAUNFELS, ST.	9432	346	3,7	47102434	200
182	183012	RUEDESHEIM AM RHEIN, ST.	10281	768	7,5	51569036	199
183	178013	RUNKEL, ST.	8651	152	1,8	43736381	198
184	185003	BUTZBACH, ST.	21096	1161	5,5	106611977	198
185	171003	BIBLIS	7979	338	4,2	40434645	197
186	189014	HUETTENBERG	8017	209	2,6	40810904	196
187	185005	FLORSTADT	7669	168	2,2	39602129	194
188	189008	EHRINGSHAUSEN	8759	823	9,4	45460753	193
189	171001	ABTSTEINACH	2116	38	1,8	11031205	192
190	179028	SODEN-SALMUENSTER, BAD, ST.	11214	884	7,9	58596761	191
191	183001	AARBERGEN	6488	927	14,3	33939342	191
192	272021	SALZSCHLIRF, BAD	2480	53	2,1	13039442	190
193	181002	BRENSBACH	4387	172	3,9	23160856	189
194	179024	RONNEBURG	2685	73	2,7	14251767	188
195	185024	WOELFERSHEIM	8093	214	2,6	43147586	188
196	176002	GLASHUETTEN	5066	400	7,9	27074931	187
197	183011	OESTRICH-WINKEL, ST.	10983	721	6,6	59512212	185
198	273006	HAUNECK	3285	41	1,2	17746322	185
199	176011	USINGEN, ST.	10248	632	6,2	55859407	183
200	176012	WEHRHEIM	7024	346	4,9	38383648	183
201	277014	KORBACH, ST.	22676	1304	5,8	123977946	183
202	178005	ELBTAL	2009	43	2,1	11109868	181
203	188009	LANGGOENS	9523	569	6,0	52492354	181
204	273018	ROTENBURG A.D.FULDA, ST.	14404	333	2,3	79790129	181
205	171006	EINHAUSEN	4721	88	1,9	26666563	177
206	188016	REISKIRCHEN	7941	207	2,6	44974614	177
207	171010	GROSS-ROHRHEIM	3432	127	3,7	19559990	175
208	171018	NECKARSTEINACH, ST.	3852	89	2,3	22059734	175
209	179012	HAMMERSBACH	3520	91	2,6	20148244	175
210	172007	FISCHBACHTAL	2296	36	1,6	13268756	173
211	178016	WALDBRUNN (WESTERWALD)	5150	237	4,6	29736515	173
212	179022	ORB, BAD, ST.	8259	225	2,7	47781623	173
213	181005	ERBACH, ST.	10616	919	8,7	61535414	173
214	181009	KOENIG, BAD	8081	494	6,1	46718799	173
215	276001	BORKEN (HESSEN), ST.	14111	438	3,1	82264364	172
216	275019	STEFFENBERG	4170	169	4,1	24322032	171
217	276005	FRITZLAR, ST.	15153	435	2,9	68789358	171
218	185009	HIRZENHAIN	2743	266	9,7	16088601	170
219	189011	HATGER, ST.	18030	1414	7,8	106646060	169
220	275012	KIRCHHAIN, ST.	15329	554	3,6	90922555	169
221	276008	GUXHAGEN	4422	27	0,6	26270431	168
222	273002	BEBRA, ST.	15422	734	4,8	93620797	165
223	181006	FRAENKISCH-CRUMBACH	2633	43	1,6	16093777	164
224	181010	LUETZELBACH	5811	352	6,1	35458869	164
225	189005	DIETZHOELZTAL	6143	392	6,4	37444841	164
226	275004	BIEDENKOPF, ST.	14620	724	5,0	90328749	162
227	275007	DAUPHETAL	11584	970	8,4	72037160	161
228	188001	ALLENDORF (LUMDA), ST.	3514	32	0,9	22009015	160
229	189016	LEUN, ST.	4593	113	2,5	28667734	160
230	189018	SCHOEFFENGRUND	5437	92	1,7	34065360	160
231	276007	GUDENSBURG, ST.	7422	194	2,6	46492472	160
232	181011	MICHELSTADT, ST.	13825	1131	8,2	86972473	159
233	179011	GRUENDAU	10605	443	4,2	67677279	157
234	274010	HABICHTSWALD	4414	44	1,0	28148619	157
235	178014	SELTERS (TAUNUS)	6324	217	3,4	40449580	156
236	274012	HOFGEISMAR, ST.	13464	498	3,7	86311913	156
237	274005	EMSTAL	6014	162	2,7	38686169	155
238	181004	BROMBACHTAL	3143	135	4,3	20443909	154
239	272007	FLIEDEN	7625	158	2,1	49658202	154
240	275011	GLADENBACH, ST.	11098	420	3,8	72281773	154
241	183013	SCHLANGENBAD	5600	286	5,1	36490685	153
242	178015	VILLMAR	6500	142	2,2	43096460	151
243	273008	HERINGEN (WERRA), ST.	9263	86	0,9	61210817	151
244	179004	BRACHTTAL	4615	172	3,7	30851358	150
245	276018	NIEDENSTEIN, ST.	4583	63	1,4	30621710	150
246	178011	MENGERSKIRCHEN	4577	163	3,6	30819134	149
247	185013	MUENZENBERG, ST.	4718	87	1,8	31640799	149
248	178001	BESELICH	4657	221	4,7	31491043	148
249	275017	NEUSTADT (HESSEN), ST.	8423	732	8,7	56874308	148
250	278006	MEINHARD	5875	60	1,0	39627810	148
251	276025	WABERN	7568	140	1,8	51383093	147
252	183006	HUENSTETTEN	7346	216	2,9	50551953	145
253	273020	WILDECK	5729	51	0,9	39869511	144
254	276009	HOMBERG (EFZE), ST.	14411	271	1,9	99927600	144
255	184011	LAUTERBACH, ST.	14589	585	4,0	102004557	143
256	188011	LICH, ST.	11094	465	4,2	77644358	143
257	171021	WALD-MICHELBACH	10537	719	6,8	74349856	142
258	185018	ORTENBERG, ST.	7782	147	1,9	54720905	142
259	275013	LAHN TAL	5725	242	4,2	40474672	141
260	185004	ECHZELL	5257	157	3,0	37620637	140
261	189004	BREITSCHEID	4444	92	2,1	31745482	140
262	172013	MODAUTAL	4404	93	2,1	31794200	139
263	184001	ALSFELD, ST.	17986	560	3,1	129687480	139
264	185002	BUEDINGEN, ST.	17018	741	4,4	122835226	139
265	272005	EICHENZELL	7762	164	2,1	56023491	139
266	275005	BREIDENBACH	6229	565	9,1	44846103	139
267	276012	KOERLE	2434	31	1,3	17491477	139
268	185015	NIDDA, ST.	16385	676	4,1	118337662	138
269	189017	MITTENAAR	4834	228	4,7	35174697	137
270	188008	HUNGEN, ST.	11821	326	2,8	86751947	136

GEMEINDEN NACH DER BEVOELKERUNGSZICHT AM 31.12.79

LFD. NR.	GEMEINDE- SCHLUESSELNR.	GEMEINDE	WOHNBE- VOELKERUNG AM 31.12.79	DARUNTER NICHTDEUTSCHE ANZAHL	V.H.	GEMARKUNGS- FLAECHE IN QM AM 01.08.79	EIN- WOHNER JE QKM
271	276003	FELSBERG, ST.	11340	310	2,7	83281157	136
272	178008	HUENFELDEN	8461	136	1,6	62699058	135
273	278014	WEHRETEL	5270	55	1,0	38919097	135
274	278016	WITZENHAUSEN, ST.	16975	786	4,6	126692885	134
275	172017	OTZBERG	5556	157	2,8	41935325	132
276	171009	GRASELLENBACH	2996	211	7,0	22873935	131
277	185017	FRONHAUSEN	4925	142	2,9	37639966	131
278	275010	OBBER-MOERLEN	3658	31	0,8	27888686	131
279	171012	HIRSCHHORN (NECKAR), ST.	4004	391	9,8	30864285	130
280	277010	FRANKENBERG (EDER), ST.	16179	445	2,8	124802286	130
281	278011	SOODEN-ALLENDORF, BAD, ST.	9651	129	1,3	74114012	130
282	277021	WILDUNGEN, BAD, ST.	15534	1022	6,6	120078013	129
283	278005	HESSISCH LICHTENAU, ST.	13668	336	2,5	105852368	129
284	275020	WEIMAR	6016	49	0,8	47060777	128
285	277002	AROLSEN, ST.	16120	1373	8,5	126317430	128
286	178010	LOEHNBERG	4300	180	4,2	33823391	127
287	181013	REICHELSCHEIM (ODENWALD)	7298	554	7,6	58205514	125
288	188006	GRUENBERG, ST.	11153	295	2,6	89263967	125
289	179025	SCHLUECHTERN, ST.	13871	310	2,2	113344570	122
290	178019	WEINBACH	4541	46	1,0	37656171	121
291	183016	WALDEMS	4427	120	2,7	36693171	121
292	274004	CALDEN	6607	50	0,8	54854943	120
293	178018	WEILMUESTER	9030	418	4,6	77107408	117
294	188015	RABENAU	5096	79	1,6	43400987	117
295	272013	HUENFELD, ST.	14022	266	1,9	119773910	117
296	274009	GREBENSTEIN, ST.	5760	79	1,4	49809510	116
297	276013	MALSFELD	4003	29	0,7	34487237	116
298	185019	RANSTADT	3925	73	1,9	34183853	115
299	277005	BURGWARD	4653	40	0,9	41301357	113
300	272016	NEUHOF	10074	215	2,1	90266419	112
301	278013	WANFRIED, ST.	5207	51	1,0	46894490	111
302	274028	WOLFHAGEN, ST.	12229	215	1,8	111790112	109
303	275008	EBSDORFERGRUND	7911	121	1,5	72854138	109
304	275002	AMONENBURG, ST.	4690	16	0,3	43951047	107
305	277001	ALLENDORF (EDER)	4477	255	5,7	41792487	107
306	178012	MERENBERG	2457	19	0,8	23094910	106
307	276017	NEUKIRCHEN, ST.	6798	84	1,2	66289485	103
308	184013	MUECKE	8766	88	1,0	86237944	102
309	273010	HOHENRODA	3629	18	0,5	35743076	102
310	275014	LOHRA	4993	45	0,9	49081506	102
311	189019	SIEGBACH	2944	51	1,7	29077322	101
312	272003	EBERSBURG	3742	20	0,5	37066027	101
313	278001	BERKATAL	1958	23	1,2	19565220	100
314	179029	STEINAU AN DER STRASSE, ST.	10414	468	4,5	104724922	99
315	272009	GROSSENLUEDER	7289	53	0,7	73926976	99
316	188010	LAUBACH, ST.	9483	651	6,9	97018284	98
317	189007	DRIEDORF	4678	397	8,5	47539861	98
318	189010	GREIFENSTEIN	6526	192	2,9	67482206	97
319	277019	VOLKMARSSEN, ST.	6503	118	1,8	67465875	96
320	181001	BEERFELDEN, ST.	6780	568	8,4	71176964	95
321	176003	GRAEVENWIESBACH	3918	238	6,1	43152415	91
322	183005	HOHENSTEIN	5810	150	2,6	63767962	91
323	185007	GEDERN, ST.	6846	358	5,2	75241901	91
324	189013	HOHENAU	4157	30	0,7	45659510	91
325	189022	WALDSOLMS	4064	62	1,5	447765C1	91
326	276016	NEUNTAL	3472	34	1,0	38648161	90
327	274003	BREUNA	3622	14	0,4	40468057	89
328	179002	BIEBERGEMUEND	6899	144	2,1	78533744	88
329	184019	WARTENBERG	3492	43	1,2	39543872	88
330	189002	BISCHOFFEN	3103	69	2,2	35371053	88
331	272001	BURGHAIN	5684	62	1,1	65052728	87
332	274021	OBBERWESER	3595	14	0,4	41160387	87
333	276004	FRIELEDORF	7454	38	0,5	85822785	87
334	183009	LORCH, ST.	4636	131	2,8	54539889	85
335	272002	DIPPERZ	2555	81	3,2	30079926	85
336	275016	MUENCHHAUSEN	3519	14	0,4	41543919	85
337	276021	SCHRECKSBACH	3102	0	0,0	36604623	85
338	276026	WILLINGSHAUSEN	5085	32	0,6	59933090	85
339	179027	SINNTAL	9426	122	1,3	111873047	84
340	184009	HOMBERG (OHM), ST.	7411	333	4,5	88021771	84
341	272022	TANN (RHODEN), ST.	5058	51	1,0	60443906	84
342	278007	MEISSNER	3759	45	1,2	44807255	84
343	273015	NIEDERLAULA	5316	173	3,3	64186628	83
344	274025	TRENDELBURG, ST.	5749	29	0,5	69337126	83
345	275021	WETTER (HESSEN), ST.	8728	153	1,8	104575855	82
346	278010	SONTRA, ST.	9181	284	3,1	111306024	83
347	273004	CORNBERG	1862	36	1,9	23334700	80
348	276015	MORSCHEN	3859	38	1,0	47939057	80
349	276027	ZWESTEN	3152	59	1,9	35382992	80
350	278015	WEISSENBOERN	1245	7	0,6	15605022	80
351	176013	WEILROD	5598	176	3,1	71205910	79
352	185011	KEFENROD	2432	28	1,2	30665441	79
353	77003	BATTENBERG (EDER), ST.	5087	289	5,7	64743891	79
354	72006	EITERFELD	7042	111	1,6	85822076	78
355	272012	HOSENFELD	3915	22	0,6	50713252	77
356	272014	KALBACH	9412	49	0,9	70704961	77
357	273011	KIRCHHEIM	3904	103	2,6	50641830	77
358	274024	SOEHREWALD	4537	63	1,4	58951569	77
359	276019	OBBERLAULA	3373	55	1,6	43892147	77
360	277022	WILLINGEN (UPLAND)	6214	119	1,9	80191388	77

GEMEINDEN NACH DER BEVOELKERUNGSDICHTE AM 31.12.79

LFD. NR.	GEMEINDE- SCHLUESSELNR.	GEMEINDE	WOHNBE- VOELKERUNG AM 31.12.79	DARUNTER NICHTDEUTSCHE ANZAHL	V.H.	GEMARKUNGS- FLAECHE IN QM AM 01.08.79	EIN- WOHNER JE QKM
361	181014	ROTHENBERG	2394	29	1,3	30471369	76
362	184002	ANTRIFTTAL	2010	13	0,6	26588461	76
363	274029	ZIERENBERG, ST.	6371	188	3,0	86572603	74
364	274016	LIEBENAU, ST.	3576	11	0,3	48853594	73
365	274018	NAUMBURG, ST.	4845	29	0,6	66187986	73
366	184016	SCHOTTEN, ST.	9629	125	1,3	133538610	72
367	273001	ALHEIM	4570	32	0,7	63845483	72
368	273019	SCHENKLENGSFELD	4616	28	0,6	63785193	72
369	275022	WOHRATAL	2179	13	0,6	30666098	71
370	278008	NEU-EICHENBERG	1914	25	1,3	27530042	70
371	273017	RONSHAUSEN	2592	38	1,5	37653982	69
372	277007	DIEMELSTADT, ST.	5726	214	3,7	82563184	69
373	276024	SPANGENBERG, ST.	6631	239	3,6	97697626	68
374	272010	HILDERS	4686	64	1,4	70387251	67
375	179003	BIRSTEIN	5714	45	0,8	86626510	66
376	179015	JOSSGRUND	3330	66	2,0	50718100	66
377	184015	SCHLITZ, ST.	9397	256	2,7	142070586	66
378	183004	HEIDENROD	6232	165	2,6	95953122	65
379	272004	EHRENBURG (RHOEN)	2641	5	0,2	40833495	65
380	272008	GERSFELD (RHOEN), ST.	5834	103	1,8	89366456	65
381	275018	RAUSCHENBERG, ST.	4226	16	0,4	67324294	63
382	273005	FRIEDEWALD	2467	14	0,6	39625473	62
383	273013	NENTERSHAUSEN	3524	102	2,9	57059845	62
384	277011	GEMUENDEN (WOHRA), ST.	3625	80	2,2	58672590	62
385	277017	TWISTETAL	4555	66	1,4	74003919	62
386	272019	POPPENHAUSEN (WASSERKUPPE)	2476	91	3,7	40760175	61
387	277020	WALDECK, ST.	6995	107	1,5	115736557	60
388	184017	SCHWALMTAL	3212	21	0,7	54375398	59
389	272011	HOFBIEBER	5024	47	0,9	87181773	58
390	273007	HAUNETAL	3168	54	1,7	54907187	58
391	184008	HERBSTEIN, ST.	4560	31	0,7	79991228	57
392	276010	JESBERG	2849	68	2,4	49776456	57
393	277013	HATZFELD (EDER), ST.	3331	102	3,1	58523018	57
394	277018	VOEHL	5676	90	1,6	98796542	57
395	272017	NUESTTAL	2484	23	0,9	45518668	55
396	278009	RINGGAU	3685	9	0,2	66484586	55
397	184003	FELDATAL	3022	34	1,1	55688725	54
398	184005	GEMUENDEN (FELDA)	2943	30	1,0	54996753	54
399	277008	EDERTAL	6238	92	1,5	115723993	54
400	278012	WALDKAPPEL, ST.	5223	15	0,3	96469646	54
401	272020	RASDORF	1591	7	0,4	30060368	53
402	277009	FRANKENAU, ST.	3063	11	0,4	57309772	53
403	278004	HEPLESHAUSEN	3188	20	0,6	55833235	53
404	184007	GREBENHAIN	4787	68	1,4	91632972	52
405	184014	ROMROD, ST.	2813	46	1,6	54424562	52
406	273012	LUDWIGSAU	5850	61	1,0	111906704	52
407	276006	GILSERBERG	3184	7	0,2	61569376	52
408	276011	KNUELLWALD	5225	25	0,5	100549118	52
409	184006	GREBENAU, ST.	2845	26	0,9	55376815	51
410	276020	OTTRAU	2439	9	0,4	48496684	50
411	184018	ULRICHSTEIN, ST.	3224	31	1,0	65613940	49
412	276023	SCHWARZENBORN, ST.	1316	15	1,1	26930091	49
413	277012	HAINA (KLOSTER)	4514	69	1,5	91311190	49
414	184004	FREIENSTEINAU	3167	11	0,3	65666383	48
415	184012	LAUTERTAL	2506	6	0,2	53607244	47
416	273014	NEUENSTEIN	2994	10	0,3	64842088	46
417	179007	FLOERSBACHTAL	2330	22	0,9	52109472	45
418	181012	MOSSAUTAL	2195	76	3,5	48503115	45
419	277004	BROMSKIRCHEN	1584	55	3,5	35254864	45
420	277015	LICHTENFELS, ST.	4373	33	0,8	96725501	45
421	273003	BREITENBACH A.HERZBERG	1864	24	1,3	42101565	44
422	184010	KIRTORF, ST.	3239	33	1,0	79879216	41
423	277006	DIEMELSEE	5009	48	1,0	121705828	41
424	277016	ROSENTHAL, ST.	2095	17	0,8	51538263	41
425	181015	SENSBACHTAL	1076	10	0,9	33934781	32
426	181007	HESSENECK	866	67	7,7	29986012	29
427	179200	GUTSBEZIRK SPESSART	0	0	0,0	89201453	0
428	274200	GUTSBEZIRK REINHARDSWALD	2	0	0,0	182689682	0
429	278200	GUTSBEZIRK KAUFUNGER WALD	0	0	0,0	50317522	0

II. Wohnbevölkerung Hessens am 30. Juni und 31. Dezember 1979
nach Gemeindegrößenklassen 1)

Gemeindegrößenklasse nach der Einwohnerzahl	Gemeinden am		Einwohner am			
	30.6. 1979	31.12. 1979	30.6.1979		31.12.1979	
			insgesamt	weiblich	insgesamt	weiblich

Grundzahlen

Unter 100 ²⁾	1	1	4	2	2	1
100 b. u. 200	-	-	-	-	-	-
200 " " 500	-	-	-	-	-	-
500 " " 1 000	1	1	869	438	866	427
1 000 " " 2 000	10	10	15 905	8 016	15 918	8 017
2 000 " " 3 000	31	32	77 820	39 974	80 901	41 491
3 000 " " 5 000	97	96	387 642	198 239	385 656	197 140
5 000 " " 7 500	86	86	526 029	269 517	527 988	270 293
7 500 " " 10 000	52	54	447 918	229 808	465 499	238 569
10 000 " " 20 000	99	100	1 336 967	688 203	1 353 187	696 434
20 000 " " 50 000	35	35	935 754	485 994	938 283	486 906
50 000 " " 100 000	5	7	330 830	170 791	460 120	238 389
100 000 " " 200 000	4	3	599 603	318 975	446 195	238 371
200 000 " " 500 000	1	1	272 150	146 106	273 267	146 561
500 000 und mehr	1	1	629 041	335 187	628 203	334 321
Insgesamt	423	427	5 560 532	2 891 250	5 576 085	2 896 920

Verhältniszahlen

Unter 100 ²⁾	0,2	0,2	0,0	0,0	0,0	0,0
100 b. u. 200	-	-	-	-	-	-
200 " " 500	-	-	-	-	-	-
500 " " 1 000	0,2	0,2	0,0	0,0	0,0	0,0
1 000 " " 2 000	2,4	2,3	0,3	0,3	0,3	0,3
2 000 " " 3 000	7,3	7,5	1,4	1,4	1,5	1,4
3 000 " " 5 000	22,9	22,5	7,0	6,9	6,9	6,8
5 000 " " 7 500	20,3	20,1	9,5	9,3	9,5	9,3
7 500 " " 10 000	12,3	12,6	8,1	7,9	8,3	8,2
10 000 " " 20 000	23,4	23,4	24,0	23,8	24,3	24,0
20 000 " " 50 000	8,3	8,2	16,8	16,8	16,8	16,8
50 000 " " 100 000	1,2	1,6	5,9	5,9	8,3	8,2
100 000 " " 200 000	0,9	0,7	10,8	11,0	8,0	8,2
200 000 " " 500 000	0,2	0,2	4,9	5,1	4,9	5,1
500 000 und mehr	0,2	0,2	11,3	11,6	11,3	11,5
Insgesamt	100	100	100	100	100	100

1) Wohnbevölkerung, Gemeindegrößenklasse und Gebietsstand nach jeweiligem Gebietsstand. - 2) Einschl. eines bewohnten gemeindefreien Gebietes.

Ergänzung zum Amtlichen Verzeichnis der Gemeinden in Hessen

Ausgabe 1978

(Veränderungen vom 1.7. - 31.12.1979)

Neugliederung des Lahn-Dill-Gebiets

auf Grund der Gebietsreform am 1.8.1979

Vor der Änderung		Nach der Änderung		Wirkungsdatum — Veröffentlicht in ...
Kreisfreie Stadt (St.) — Landkreis	Kreis- Schl. Nr.	Kreisfreie Stadt (St.) — Landkreis	Kreis- Schl. Nr.	
Lahn, St.	117	Lkr. Gießen und Lahn-Dill-Kreis	188	<u>1.8.1979</u> Gesetz- und Verordnungs- blatt f.d. Land Hessen
Lahn-Dill-Kreis	177	Lkr. Gießen und Lahn-Dill-Kreis	188 189	Teil I GVBl II 330-39 Nr. 16/1979 v. 18.7.1979 S. 179

Neubildung, Neugliederung, Zusammenschluß und

Umbenennung von Gemeinden in Hessen

Kreisfreie Stadt (St.) Landkreis	Art der Änderung	Betroffene Gemeinde	Neue Gemeinde- bezeichnung 1)	Wirkungsdatum — Veröffentlicht in ...
Lkr. Gießen	Neubildung (Neugliederung, Gießen, Lahn-Dill- Gebiet)	Allendorf,)) Kleinlinden) Lützellinden) Rödgen) Wieseck) (Stadtteile) der bish.) Stadt Lahn))	Gießen, St. 006 188 005	<u>1.8.1979</u> Gesetz- und Verordnungs- blatt f.d. Land Hessen Teil I GVBl II 339-39 Nr. 16/1979 v. 18.7.1979 S. 179

1) Mit neuer Gemeinde-Schlüssel-Nr.

Kreisfreie Stadt (St.) Landkreis	Art der Änderung	Betroffene Gemeinde	Neue Gemeinde- bezeichnung ¹⁾	Wirkungsdatum Veröffentlicht in ...
Noch: Lkr. Gießen	Neubildung (Neugliederung Lahn-Dill- Gebiet)	Heuchelheim) Kinslenbach) (Stadtteile) der bish.) Stadt Lahn)	Heuchelheim 006 188 007	<u>1.8.1979</u> Gesetz- und Verordnungs- blatt f.d. Land Hessen Teil I GVB1 II 333-39 Nr. 16/1979 v. 18.7.1979 S. 179
	Neubildung (Neugliederung Lahn-Dill- Gebiet)	Krofdorf-Glei-) berg) Launsbach) Wißmar) (Stadtteile) der bish.) Stadt Lahn)	Wettenberg 006 188 018	" "
	Neugliederung Lahn-Dill- Gebiet	Allendorf (Lumda), (Lahn-Dill- Kreis)	Allendorf (Lumda) 006 188 001	<u>1.8.1979</u> Gesetz- und Verordnungs- blatt f.d. Land Hessen Teil I GVB1 II 333-39 Nr. 16/1979 v. 18.7.1979 S. 180
	"	Biebertal (Lahn-Dill- Kreis)	Biebertal 006 188 002	" "
	"	Buseck (Lahn-Dill- Kreis)	Buseck 006 188 003	" "
	"	Fernwald (Lahn-Dill- Kreis)	Fernwald 006 188 004	" "
	"	Grünberg, St. (Lahn-Dill- Kreis)	Grünberg, St. 006 188 006	" "
	"	Hungen, St. (Lahn-Dill- Kreis)	Hungen, St. 006 188 008	" "
	"	Langgöns (Lahn-Dill- Kreis)	Langgöns 006 188 009	" "
	"	Laubach, St. (Lahn-Dill- Kreis)	Laubach, St. 006 188 010	" "
	"	Lich, St. (Lahn-Dill- Kreis)	Lich, St. 006 188 011	" "

1) Mit neuer Gemeinde-Schlüssel-Nr.

Kreisfreie Stadt (St.) Landkreis	Art der Änderung	Betroffene Gemeinde	Neue Gemeinde- bezeichnung 1)	Wirkungsdatum Veröffentlicht in ...
Noch: Lkr. Gießen	Neugliederung Lahn-Dill- Gebiet	Linden, St. (Lahn-Dill- Kreis)	Linden, St. 006 188 012	<u>1.8.1979</u> Gesetz- und Verordnungs- blatt f.d. Land Hessen Teil I GVBl II 333-39 Nr. 16/1979 v. 18.7.1979 S. 180
	"	Lollar, St. (Lahn-Dill- Kreis)	Lollar, St. 006 188 013	" "
	"	Pohlheim, St. (Lahn-Dill- Kreis)	Pohlheim, St. 006 188 014	" "
	"	Rabenau (Lahn-Dill- Kreis)	Rabenau 006 188 015	" "
	"	Reiskirchen (Lahn-Dill- Kreis)	Reiskirchen 006 188 016	" "
	"	Staufenberg, St. (Lahn-Dill- Kreis)	Staufenberg, St. 006 188 017	" "
Lahn-Dill-Kreis	Neubildung (Neugliederung Lahn-Dill- Gebiet)	Atzbach) Dorlar) Waldgirmes) (Stadtteile) der bish.) Stadt Lahn)	Lahnau 006 189 015	<u>1.8.1979</u> Gesetz- und Verordnungs- blatt f.d. Land Hessen Teil I GVBl II 333-39 Nr. 16/1979 v. 18.7.1979 S. 179
	Neubildung (Neugliederung Lahn-Dill- Gebiet)	Blasbach) Dutenhofen) Garbenheim) Hermannstein) Münchholz-) hausen) Nauborn) Naunheim) Steindorf) Wetzlar) (Stadtteile) der bish.) Stadt Lahn)	Wetzlar, St. 006 189 023	" "

1) Mit neuer Gemeinde-Schlüssel-Nr.

Kreisfreie Stadt (St.) Landkreis	Art der Änderung	Betroffene Gemeinde	Neue Gemeinde- bezeichnung 1)	Wirkungsdatum Veröffentlicht in ...
Noch: Lahn-Dill- Kreis	Neugliederung Lahn-Dill-Ge- biet	Aßlar, St. (Lahn-Dill- Kreis)	Aßlar, St. 006 189 001	<u>1.8.1979</u> Gesetz- und Verordnungs- blatt f.d. Land Hessen Teil I GVBl II 333-39 Nr. 16/1979 Nr. 18.7.1979 S. 180
	"	Bischoffen (Lahn-Dill- Kreis)	Bischoffen 006 189 002	"
	"	Braunfels, St. (Lahn-Dill- Kreis)	Braunfels, St. 006 189 003	"
	"	Breitscheid (Lahn-Dill- Kreis)	Breitscheid 006 189 004	"
	"	Dietzhöhlztal (Lahn-Dill- Kreis)	Dietzhöhlztal 006 189 005	"
	"	Dillenburg, St. (Lahn-Dill- Kreis)	Dillenburg, St. 006 189 006	"
	"	Driedorf (Lahn-Dill- Kreis)	Driedorf 006 189 007	"
	"	Ehringshausen (Lahn-Dill- Kreis)	Ehringshausen 006 189 008	"
	"	Eschenburg (Lahn-Dill- Kreis)	Eschenburg 006 189 009	"
	"	Greifenstein (Lahn-Dill- Kreis)	Greifenstein 006 189 010	"
	"	Haiger, St. (Lahn-Dill- Kreis)	Haiger, St. 006 189 011	"
	"	Herborn, St. (Lahn-Dill- Kreis)	Herborn, St. 006 189 012	"
	"	Hohenahr (Lahn-Dill- Kreis)	Hohenahr 006 189 013	"

1) Mit neuer Gemeinde-Schlüssel-Nr.

Kreisfreie Stadt (St.) Landkreis	Art der Änderung	Betroffene Gemeinde	Neue Gemeinde- bezeichnung 1)	Wirkungsdatum Veröffentlicht in ...
Noch: Lahn-Dill- Kreis	Neugliederung Lahn-Dill-Ge- biet	Hüttenberg (Lahn-Dill- Kreis)	Hüttenberg 006 189 014	<u>1.8.1979</u> Gesetz- und Verordnungs- blatt f.d. Land Hessen Teil I GVBl II 333-39 Nr. 16/1979 v. 18.7.1979 S. 180
	"	Leun (Lahn-Dill- Kreis)	Leun 006 189 016	"
	"	Mittenaar (Lahn-Dill- Kreis)	Mittenaar 006 189 017	"
	"	Schöffengrund (Lahn-Dill- Kreis)	Schöffengrund 006 189 018	"
	"	Siegbach (Lahn-Dill- Kreis)	Siegbach 006 189 019	"
	"	Sinn (Lahn-Dill- Kreis)	Sinn 006 189 020	"
	"	Solms, St. (Lahn-Dill- Kreis)	Solms, St. 006 189 021	"
	"	Waldsolms (Lahn-Dill- Kreis)	Waldsolms 006 189 022	"

1) Mit neuer Gemeinde-Schlüssel-Nr.

Verleihung des Rechts zur Führung der Bezeichnung Stadt

Kreisfreie Stadt (St.) Landkreis	Gemeinde	Neue Bezeichnung	Wirkungsdatum Grundlage ver- öffentlicht in ...
Lkr. Offenbach	Obertshausen	Obertshausen, Stadt	<u>29.1.1979</u> STAnz. 42/1979, S. 2012
	Rodgau	Rodgau, Stadt	<u>15.9.1979</u> STAnz. 39/1979, S. 1908

Änderung der amtlichen Schreibweise von Gemeindenamen

Kreisfreie Stadt (St.) Landkreis	Gemeinde	Neue Bezeichnung	Wirkungsdatum Grundlage ver- öffentlicht in ...
Lkr. Gießen	Gießen, Stadt	Gießen, Universi- tätsstadt	<u>17.12.1979</u> STAnz. 1/1980, S. 6
Lkr. Groß-Gerau	Biebesheim	Biebesheim am Rhein	<u>1.12.1979</u> STAnz. 49/1979, S. 2294

Streichung von Wohnplätzen

(Änderung zum "Amtlichen Verzeichnis der Gemeinden in Hessen", Ausgabe 1966)

Kreisfreie Stadt (St.) Landkreis	Gemeinde	Wohnplatz	Wirkungsdatum Grundlage ver- öffentlicht in ...
Lkr. Bergstraße	Hirschhorn (Neckar), St.	Schloß	<u>3.8.1979</u> STAnz. 34/1979, S. 1720

Änderung der Zuständigkeit von Standesämtern

(Änderung zum "Amtlichen Verzeichnis der Gemeinden in Hessen", Ausgabe 1975)

Kreisfreie Stadt (St.) Landkreis	Alte Fassung		Neue Fassung		Wirkungsdatum Grundlage veröffentlicht in ...
	Gemeinde Stadtteil/ Ortsteil	Standesamt	Gemeinde Stadtteil/ Ortsteil	Standesamt	

Lkr. Gießen	Lahn, St.- Gießen	Lahn-Gießen	Gießen	Gießen	<u>1.8.1979</u> STAnz. 33/1979
	Lahn, St.- Heuchelheim	"	Heuchel- heim	"	" "
	Lahn, St.- Krofdorf- Gleiberg	"	Wetten- berg	"	" "
	Lahn, St.- Launsbach	"	Wetten- berg	"	" "
	Lahn, St.- Wißmar	"	Wetten- berg	"	" "
Lahn-Dill-Kreis	Lahn, St.- Atzbach	Lahn-Wetz- lar	Lahnau	Wetzlar	" "
	Lahn, St.- Dorlar	"	Lahnau	"	" "
	Lahn, St.- Wald- girmes	"	Lahnau	"	" "
	Lahn, St.- Wetzlar	"	Wetzlar	"	" "

Anhang

SCHL. NR. DER GE- MEIN- DE	N A M E	G E S C H L. .	BEVOELKERUNGSVORGAENGE IM JAHR 1977								WOHNBEVOELKERUNG AM 31.12.1977			GEMAR- KLINGS- FLAE- CHE AM 01.08.1975 QKM	EIN- WOH- NER JE QKM ANZAHL
			GE- BO- RE- NE	GE- STOR- BE- NE	ZUGEZOGENE		FORTGEZOGENE		ZU- OD. AB- NAHME DER BEV.	INS- GESAMT	DARUNTER NICHTDEUTSCHE				
					INS- GESAMT	AUS HESS. GE- MEINDEN	INS- GESAMT	NACH HESS. GE- MEINDEN			INS- GESAMT	ANZAHL	V.H.		
188	LKR. GIESSEN														
001	ALLENDORF (LUMDAI), ST.	I M W	31 16 15	46 24 22	175 83 92	139 64 75	196 106 90	121 61 60	-36 -31 -5	3524 1768 1756	30 27 3	0,9 1,5 0,2	22,01	160	
002	BIEBERTAL	I M W	86 46 40	99 48 51	448 226 222	314 154 160	379 200 179	290 143 147	56 24 32	9526 4680 4846	202 154 48	2,1 3,3 1,0	43,92	217	
003	BUSECK	I M W	76 42 34	99 64 35	678 375 303	507 278 229	561 318 243	422 237 185	94 35 59	10403 5158 5245	363 226 137	3,5 4,4 2,6	38,69	269	
004	FERNWALD	I M W	66 35 31	35 18 17	552 288 264	405 209 196	401 216 185	295 158 137	182 89 93	5835 2885 2950	207 121 86	3,5 4,2 2,9	21,58	270	
005	GIESSEN, UNIV.-STADT	I M W	643 332 311	816 400 416	6732 3602 3130	3663 1910 1753	7215 3893 3322	4379 2300 2079	-656 -359 -297	76083 35767 40316	4584 2537 2047	6,0 7,1 5,1	72,49	1050	
006	GRUENBERG, ST.	I M W	109 60 49	122 58 64	511 280 231	362 201 161	475 248 227	337 168 169	23 34 -11	11183 5438 5745	248 145 103	2,2 2,7 1,8	85,26	125	
007	HEUCHELHEIM	I M W	56 25 31	69 44 25	571 306 265	421 222 199	505 257 248	349 170 179	53 30 23	7178 3515 3663	317 174 143	4,4 5,0 3,9	10,55	680	
008	HUNGEN, ST.	I M W	104 49 55	136 56 80	358 172 186	255 127 128	381 196 185	296 146 150	-55 -31 -24	11911 5795 6116	283 156 127	2,4 2,7 2,1	86,75	137	
009	LANGGOENS	I M W	78 42 36	92 42 50	612 317 295	494 253 241	422 229 193	312 178 134	176 88 88	8856 4381 4475	483 277 206	5,5 6,3 4,6	52,45	169	
010	LAUBACH, ST.	I M W	108 56 52	161 74 87	562 298 264	377 198 179	459 265 194	299 164 135	50 15 35	9283 4556 4727	589 379 210	6,3 8,3 4,4	97,02	96	
011	LICH, ST.	I M W	122 64 58	131 74 57	560 283 277	385 189 196	590 311 279	411 208 203	-39 -38 -1	11237 5358 5879	453 248 205	4,0 4,6 3,5	77,64	145	
012	LINDEN, ST.	I M W	114 61 53	106 48 58	1203 667 536	885 484 401	982 531 451	684 360 324	229 149 80	10216 5089 5127	405 245 160	4,0 4,8 3,1	22,75	448	
013	LOLLAR, ST.	I M W	90 43 47	121 49 72	581 297 284	393 188 205	490 291 199	294 173 121	60 0 60	8229 4219 4110	1128 736 392	13,5 17,4 9,5	21,89	380	
014	POHLHEIM, ST.	I M W	139 75 64	132 75 57	862 451 411	578 305 273	667 342 325	446 241 205	202 109 93	13238 6485 6753	788 462 226	6,0 7,1 4,8	38,00	340	
015	RABENAU	I M W	62 29 33	55 26 29	161 80 81	136 69 67	162 82 80	124 64 60	6 1 5	5032 2403 2629	38 17 21	0,8 0,7 0,8	43,40	116	
016	REISKIRCHEN	I M W	87 43 44	80 41 39	399 204 195	291 151 140	345 177 168	267 133 134	61 29 32	7639 3709 3930	185 95 90	2,4 2,6 2,3	44,97	170	
017	STAUFENBERG, ST.	I M W	53 28 25	77 38 39	334 173 161	247 133 114	393 197 196	281 139 142	-83 -34 -49	7224 3524 3700	455 280 175	6,3 7,9 4,7	28,11	257	
018	WETTENBERG	I M W	111 55 56	102 51 51	685 375 310	500 273 227	586 302 284	393 205 188	108 77 31	10600 5142 5458	226 137 89	2,1 2,7 1,6	42,98	247	
188	LKR. GIESSEN	I M W	2135 1101 1034	2479 1230 1249	15984 8477 7507	10352 5408 4944	15209 8161 7048	10000 5248 4752	431 187 244	227297 109872 117425	10584 6416 4568	4,8 5,8 3,9	854,55	267	

SCHL. NR. DER GE- MEIN- DE	N A M E	G E S C H L. :	BEVOELKERUNGSVORGAENGE IM JAHR 1977								WOHNBEVOELKERUNG AM 31.12.1977			GEMAR- KLINGS- FLAE- CHE ↓ AM 01.08.1975 QKM	EIN- WOHN- NER JE QKM ANZAHL
			GE- BO- RE- NE	GE- STOR- BE- NE	ZUGEZOGENE		FORTGEZOGENE		ZU- OD. AB- NAHME DER BEV.	INS- GESAMT	DARUNTER NICHTDEUTSCHE				
					INS- GESAMT	AUS HESS.GE- MEINDEN	INS- GESAMT	NACH HESS.GE- MEINDEN			ANZAHL	V.H.			
189	LAHN-DILL-KREIS														
001	ASSLAR, ST.	I	120	114	554	389	563	382	-3	11374	903	7,9	43,49	262	
		M	64	65	284	202	304	205	-21	5522	480	8,7			
		W	56	49	270	187	259	177	-18	5852	423	7,2			
002	BISCHOFFEN	I	42	26	120	97	88	62	48	3023	32	1,1	35,37	85	
		M	21	18	59	54	39	24	23	1479	16	1,1			
		W	21	8	61	43	49	38	25	1544	16	1,0			
003	BRAUNFELS, ST.	I	63	128	616	454	505	350	46	9252	340	3,7	47,10	196	
		M	30	49	299	218	265	179	15	4331	203	4,7			
		W	33	79	317	236	240	171	31	4921	137	2,8			
004	BREITSCHEID	I	70	65	236	148	165	105	76	4410	111	2,5	31,75	139	
		M	34	21	125	78	70	37	68	2190	76	3,5			
		W	36	44	111	70	95	68	8	2220	35	1,6			
005	DIETZHOELZTAL	I	61	87	268	153	276	157	-34	6045	222	5,3	37,44	161	
		M	32	48	141	83	143	83	-18	2958	217	7,3			
		W	29	39	127	70	133	74	-16	3087	105	3,4			
006	DILLENBURG, ST.	I	280	282	1027	608	1206	708	-181	23903	1167	4,9	83,84	285	
		M	138	152	544	336	636	370	-106	11342	652	5,7			
		W	142	130	483	272	570	338	-75	12561	515	4,1			
007	DRIEDORF	I	48	41	230	136	259	134	-22	4528	317	7,0	47,54	95	
		M	27	17	130	82	145	77	-5	2213	184	8,3			
		W	21	24	100	54	114	57	-17	2315	133	5,7			
008	EHRINGSHAUSEN	I	88	87	321	214	387	265	-65	8754	709	8,1	45,46	193	
		M	43	39	166	116	228	151	-58	4312	422	10,0			
		W	45	48	155	98	159	114	-7	4442	277	6,2			
009	ESCHENBURG	I	111	73	460	253	409	256	89	9183	376	4,1	45,71	201	
		M	64	34	251	134	226	139	55	4479	233	5,2			
		W	47	39	209	119	183	117	34	4704	143	3,0			
010	GREIFENSTEIN	I	58	76	292	179	305	196	-31	6589	208	3,2	67,48	98	
		M	24	36	168	100	172	105	-16	3166	102	3,2			
		W	34	40	124	79	133	91	-15	3423	106	3,1			
011	HAIGER, ST.	I	239	175	746	319	805	394	5	17791	1218	6,8	106,65	167	
		M	134	91	414	172	454	217	3	8783	810	9,2			
		W	105	84	332	147	351	177	2	9008	408	4,5			
012	HERBORN, ST.	I	210	276	1274	900	1265	768	-57	21593	1361	6,3	63,75	339	
		M	114	113	651	452	674	396	-22	10197	723	7,1			
		W	96	163	623	448	591	372	-35	11396	638	5,6			
013	HOHENAHR	I	41	54	170	123	154	115	3	4121	12	0,3	45,66	90	
		M	17	23	90	61	69	40	15	1964	1	0,1			
		W	24	31	80	62	85	67	-12	2157	11	0,5			
014	HUETTENBERG	I	77	69	459	351	320	230	147	7719	156	2,0	40,81	189	
		M	45	38	244	188	171	117	80	3777	100	2,6			
		W	32	31	215	163	149	113	67	3942	56	1,4			
015	LAHNAU	I	85	50	377	279	380	249	32	7787	259	3,3	23,94	325	
		M	42	23	199	150	194	124	24	3806	130	3,4			
		W	43	27	178	129	186	125	8	3981	129	3,2			
016	LEUN, ST.	I	35	63	195	152	162	118	5	4553	83	1,8	28,67	159	
		M	17	29	103	81	87	63	4	2158	35	1,6			
		W	18	34	92	71	75	55	1	2395	48	2,0			
017	MITTENAAR	I	58	43	223	163	236	167	2	4870	194	4,0	35,17	138	
		M	30	23	114	82	121	87	0	2406	116	4,8			
		W	28	20	109	81	115	80	2	2464	78	3,2			
018	SCHOEFFENGRUND	I	55	64	229	173	196	161	24	5374	66	1,2	34,07	158	
		M	33	35	121	95	101	78	18	2645	35	1,3			
		W	22	29	108	78	95	83	6	2729	31	1,1			
019	SIEGBACH	I	30	29	89	65	70	56	20	2974	39	1,3	29,08	102	
		M	13	14	49	33	32	28	15	1420	17	1,2			
		W	17	15	40	32	37	28	5	1554	22	1,4			

SCHL. NR. DER GE- MEIN- DE	N A M E	G E S C H L .	BEVOELKERUNGSVERGAENGE IM JAHR 1977								WOHNBEVOELKERUNG AM 31.12.1977			GEMAR- KUNGS- FLAE- CHE ↓ AM 01.08.1975 QKM	EIN- WOH- NER JE QKM ↓ AM 01.08.1975 QKM ANZAHL
			GE- BO- RE- NE	GE- STOR- BE- NE	ZUGEZOGENE		FORTGEZOGENE		ZU- OD. AB- NAHME DER BEV.	DARUNTER NICHTDEUTSCHE					
					INS- GESAMT	AUS HESS.GE- MEINDEN	INS- GESAMT	NACH HESS.GE- MEINDEN		INS- GESAMT	ANZAHL	V.H.			
189	LAHN-DILL-KREIS														
	020 SINN	I	52	74	324	211	368	222	-66	6169	380	6,2	18,68	330	
		M	27	30	161	108	206	122	-48	2987	243	8,1			
		W	25	44	163	103	162	100	-18	3182	137	4,3			
	021 SOLMS, ST.	I	106	158	720	504	617	452	51	12590	693	5,5	34,03	370	
		M	59	81	372	262	322	229	28	6143	411	6,7			
		W	47	77	348	242	295	223	23	6447	282	4,4			
	022 WALDSOLMS	I	37	29	172	137	137	102	43	4061	74	1,8	44,78	91	
		M	17	19	93	73	71	52	20	1994	35	1,8			
		W	20	10	79	64	66	50	23	2067	29	1,9			
	023 WETZLAR, ST.	I	457	580	2554	1548	3126	1720	-695	52441	4786	9,1	75,61	694	
		M	234	270	1344	807	1733	905	-425	25271	2811	11,1			
		W	223	310	1210	741	1393	815	-270	27170	1975	7,3			
189	LAHN-DILL-KREIS	I	2423	2643	11656	7556	11999	7369	-563	239104	13806	5,8	1066,08	224	
		M	1259	1268	6122	3967	6464	3836	-351	115943	8062	7,0			
		W	1164	1375	5534	3589	5535	3533	-212	123561	5744	4,6			
	REG-BEZ. D A R M S T A D T	I	38256	45312	277165	154654	266897	154256	3212	4118437	377469	9,2	11562,54	356	
		M	19668	22603	148773	81677	145938	81609	-100	1974912	205572	10,6			
		W	18588	22709	128392	72977	120959	72647	3312	2143525	167897	7,8			

SCHL. NR. DER GE- MEIN- DE	N A M E	G E S C H L. .	BEVOELKERUNGSVORGAENGE IM JAHR 1978								WOHNBEVOELKERUNG AM 31.12.1978				GEMAR- KUNGS- FLAE- CHE ↓ AM 01.08.1973 QKM	EIN- WOH- NER- JE QKM
			GE- BO- RE- NE	GE- STOR- BE- NE	ZUGEZOGENE		FORTGEZOGENE		ZU- OD. AB- NAHME DER BEV.	INS- GESAMT	DARUNTER NICHTDEUTSCHE		V.H.			
					INS- GESAMT	AUS HESS. GE- MEINDEN	INS- GESAMT	NACH HESS. GE- MEINDEN			ANZAHL					
188	LKR. GIESSEN															
001	ALLENDORF (LUMDA), ST.	I M W	46 29 17	48 24 24	173 95 78	111 61 50	173 97 76	107 53 54	-2 3 -5	3522 1771 1751	29 27 2	0,8 1,5 0,1		22,01	160	
002	BIEBERTAL	I M W	92 56 36	99 49 50	443 213 230	345 165 180	373 195 178	254 136 118	63 25 38	9589 4705 4884	196 149 47	2,0 3,2 1,0		43,92	218	
003	BUSECK	I M W	101 56 45	102 55 47	725 394 331	542 291 251	611 334 277	426 228 198	113 61 52	10516 5219 5297	373 241 132	3,5 4,6 2,5		38,69	272	
004	FERNWALD	I M W	71 45 26	51 22 29	497 257 240	380 198 182	457 236 221	317 155 162	60 44 16	5895 2929 2966	194 115 79	3,3 3,9 2,7		21,58	273	
005	GIESSEN, UNIV.-STADT	I M W	624 345 279	847 428 419	7637 4132 3505	3880 2056 1824	7514 4097 3417	4903 2592 2311	-100 -48 -52	75983 35719 40264	4925 2726 2199	6,5 7,6 5,5		72,49	1048	
006	GRUENBERG, ST.	I M W	130 64 66	149 72 77	487 250 237	348 176 172	497 268 229	353 188 165	-29 -26 -3	11154 5412 5742	274 158 116	2,5 2,9 2,0		89,26	125	
007	HEUCHELHEIM	I M W	78 40 38	65 30 35	468 255 213	331 175 156	497 260 237	334 170 164	-16 5 -21	7162 3520 3642	300 164 136	4,2 4,7 3,7		10,55	679	
008	HUNGEN, ST.	I M W	124 70 54	165 89 76	354 179 175	257 126 131	364 186 178	254 127 127	-51 -26 -25	11860 5769 6091	305 167 138	2,6 2,9 2,3		86,75	137	
009	LANGGOENS	I M W	86 43 43	101 47 54	713 389 324	508 257 251	448 252 196	348 189 159	250 133 117	9106 4514 4592	509 286 223	5,6 6,3 4,9		52,49	173	
010	LAUBACH, ST.	I M W	98 47 51	121 54 67	537 267 270	342 157 185	472 254 218	297 158 139	42 6 36	9325 4562 4763	568 364 204	6,1 8,0 4,3		57,02	96	
011	LICH, ST.	I M W	100 46 54	122 66 56	601 333 268	406 219 187	579 302 277	415 209 206	0 11 -11	11237 5369 5868	481 260 221	4,3 4,8 3,8		77,64	145	
012	LINDEN, ST.	I M W	100 53 47	96 48 48	1094 610 484	752 406 346	1023 569 454	768 417 351	75 46 29	10291 5135 5156	465 280 185	4,5 5,5 3,6		22,79	452	
013	LOLLAR, ST.	I M W	78 46 32	121 56 65	730 432 298	520 299 221	549 333 216	355 215 140	138 89 49	8467 4308 4159	1232 828 404	14,6 19,2 5,7		21,89	387	
014	POHLHEIM, ST.	I M W	152 72 80	131 69 62	1015 521 494	690 352 338	894 515 379	615 350 265	142 9 133	13380 6494 6886	814 466 348	6,1 7,2 5,1		38,00	352	
015	RABENAU	I M W	43 18 25	52 27 25	189 101 88	144 70 74	157 72 85	134 59 75	23 20 3	5055 2423 2632	53 27 26	1,0 1,1 1,0		43,40	116	
016	REISKIRCHEN	I M W	70 35 35	86 43 43	480 243 237	357 186 171	319 161 158	250 128 122	145 74 71	7784 3783 4001	193 98 95	2,5 2,6 2,4		44,97	173	
017	STAUFENBERG, ST.	I M W	67 29 38	82 40 42	365 183 182	254 125 129	310 162 148	223 112 111	40 10 30	7264 3534 3730	450 270 180	6,2 7,6 4,8		28,11	258	
018	WETTENBERG	I M W	96 46 50	113 59 54	690 363 327	487 247 240	541 289 252	338 178 160	132 61 71	10732 5203 5529	235 146 89	2,2 2,8 1,6		42,98	250	
188	LKR. GIESSEN	I M W	2156 1140 1016	2551 1278 1273	17198 9217 7981	10654 5566 5088	15778 8582 7196	10691 5664 5027	1025 497 528	228322 110369 117953	11596 6772 4824	5,1 6,1 4,1		854,55	267	

SCHL. NR. DER GE- MEIN- DE	N A M E	G E S C H L. .	BEVOELKERUNGSVORGAENGE IM JAHR 1978								WOHNBEVOELKERUNG AM 31.12.1978			GEMAR- KLINGS- FLAE- CHE AM 01.08.1979 QKM	EIN- WOHN- NER JE QKM ANZAHL
			GE- BO- RE- NE	GE- STOR- BE- NE	ZUGEZOGENE		FORTGEZOGENE		ZU- OD. AB- NAHME DER BEV.	INS- GESAMT	DARUNTER NICHTDEUTSCHE				
					INS- GESAMT	AUS HESS. GE- MEINDEN	INS- GESAMT	NACH. HESS. GE- MEINDEN			ANZAHL	V.H.			
189	LAHN-DILL-KREIS														
001	ASSLAR,ST.	I M W	113 56 57	124 69 55	481 259 222	311 156 155	535 302 233	385 215 170	-65 -56 -9	11309 5466 5843	870 458 412	7,7 8,4 7,1	43,49	260	
002	BISCHOFFEN	I M W	39 28 11	31 15 16	129 60 69	102 47 55	98 46 52	71 31 40	39 27 12	3062 1506 1556	30 15 15	1,0 1,0 1,0	35,37	87	
003	BRAUNFELS,ST.	I M W	65 32 33	126 57 69	629 318 311	465 228 237	427 230 197	278 140 138	141 63 78	9393 4394 4999	380 221 159	4,0 5,0 3,2	47,10	199	
004	BREITSCHEID	I M W	54 31 23	54 32 22	184 87 97	116 54 62	188 100 88	121 57 64	-4 -14 10	4406 2176 2230	95 60 35	2,2 2,8 1,6	31,75	139	
005	DIETZHOELZTAL	I M W	70 36 34	54 24 30	264 134 130	136 74 62	222 119 103	132 71 61	58 27 31	6103 2985 3118	345 224 121	5,7 7,5 3,5	37,44	163	
006	DILLENBURG,ST.	I M W	266 133 133	280 147 133	969 513 456	557 292 265	1102 598 504	726 378 348	-147 -99 -48	23756 11243 12513	1192 662 530	5,0 5,9 4,2	83,84	283	
007	DRIEDORF	I M W	54 30 24	54 25 29	280 163 117	133 83 50	243 130 113	121 65 56	37 38 -1	4565 2251 2314	338 198 140	7,4 8,8 6,1	47,54	96	
008	EHRINGSHAUSEN	I M W	84 47 37	79 38 41	325 166 155	240 117 123	347 189 158	235 113 122	-17 -14 -3	8737 4298 4439	733 442 291	8,4 10,3 6,6	45,46	192	
009	ESCHENBURG	I M W	107 47 60	84 52 32	468 273 195	266 140 126	383 212 171	232 117 115	108 56 52	9291 4535 4756	405 248 157	4,4 5,5 3,3	45,71	203	
010	GREIFENSTEIN	I M W	67 35 32	87 48 39	250 141 109	172 92 80	266 127 139	176 78 98	-36 1 -37	6553 3167 3386	201 97 104	3,1 3,1 3,1	67,48	97	
011	HAIGER,ST.	I M W	218 108 110	195 101 94	840 449 391	332 163 169	806 463 343	384 216 168	57 -7 64	17848 8776 9072	1249 802 447	7,0 9,1 4,9	106,65	167	
012	HERBORN,ST.	I M W	230 128 102	256 124 132	1140 588 552	777 392 385	1180 625 555	803 410 393	-66 -33 -33	21527 10164 11363	1367 715 652	6,4 7,0 5,7	63,75	338	
013	HOHENAHR	I M W	51 22 29	46 24 22	184 92 92	142 71 71	162 85 77	137 72 65	27 5 22	4148 1969 2179	16 0 16	0,4 0,0 0,7	45,66	91	
014	HUETTENBERG	I M W	71 36 35	87 45 42	545 281 264	412 207 205	347 189 158	266 151 115	182 83 99	7901 3860 4041	181 110 71	2,3 2,8 1,8	40,81	194	
015	LAHNAU	I M W	81 42 39	75 36 39	350 185 165	276 149 127	423 226 197	333 177 156	-67 -35 -32	7720 3771 3949	221 105 116	2,9 2,8 2,9	23,94	322	
016	LEUN,ST.	I M W	50 26 24	69 41 28	251 128 123	197 101 96	195 99 96	137 67 70	37 14 23	4590 2172 2418	96 41 55	2,1 1,9 2,3	28,67	160	
017	MITTENAAR	I M W	54 23 31	41 19 22	167 94 73	107 62 45	203 111 92	155 83 72	-23 -13 -10	4847 2393 2454	216 128 88	4,5 5,3 3,6	35,17	138	
018	SCHOEFFENGRUND	I M W	45 21 24	52 29 23	279 153 126	222 114 108	253 140 113	201 116 85	19 5 14	5393 2650 2743	76 41 35	1,4 1,5 1,3	34,07	158	
019	SIEGBACH	I M W	32 16 16	41 22 19	86 43 43	64 33 31	106 56 50	85 43 42	-29 -19 -10	2945 1401 1544	51 22 29	1,7 1,6 1,9	29,08	101	

SCHL. NR. DER GE- MEIN- DE	N A M E	G E S C H L .	BEVOELKERUNGSVERGAENGE IM JAHR 1978								WOHNBEVOELKERUNG AM 31.12.1978				GEMAR- KUNGS- FLAE- CHE ↓ AM 01.08.1978 QKM	EIN- WOHN- NER- JE QKM
			GE- BO- RE- NE	GE- STOR- BE- NE	ZUGEZOGENE		FORTGEZOGENE		ZU- OD. AB- NAHME DER BEV.	INS- GESAMT	DARUNTER NICHTDEUTSCHE		V.H.			
					INS- GESAMT	AUS HESS. GE- MEINDEN	INS- GESAMT	NACH HESS. GE- MEINDEN			ANZAHL					
189	LAHN-DILL-KREIS															
020	SINN	I	71	95	299	222	343	246	-68	6101	341	5,6	18,68	327		
		M	26	30	164	116	189	135	-29	2958	218	7,4				
		W	45	65	135	106	154	111	-39	3143	123	3,9				
021	SOLMS, ST.	I	121	140	811	466	715	556	77	12667	657	5,2	34,03	372		
		M	69	72	417	257	366	282	48	6191	383	6,2				
		W	52	68	394	209	349	274	29	6476	274	4,2				
022	WALDSOLMS	I	38	41	178	142	179	133	-4	4057	64	1,6	44,78	91		
		M	18	23	93	71	89	63	-1	1993	29	1,5				
		W	20	18	85	71	90	70	-3	2064	35	1,7				
023	WETZLAR, ST.	I	450	591	2764	1540	2983	1800	-360	52081	5017	9,6	75,61	685		
		M	221	290	1566	824	1649	971	-152	25119	2553	11,8				
		W	229	301	1198	716	1334	829	-208	26962	2064	7,7				
189	LAHN-DILL-KREIS	I	2431	2702	11873	7397	11706	7713	-104	239000	14141	5,9	1066,08	224		
		M	1231	1363	6367	3843	6340	4051	-105	115438	8172	7,1				
		W	1200	1339	5506	3554	5366	3662	1	123562	5569	4,8				
	REG-BEZ. D A R M S T A D T	I	38033	46857	276954	150550	254551	149993	13579	4132016	391806	9,5	11562,54	357		
		M	19532	23347	150923	79549	139177	79390	7931	1982843	217415	11,0				
		W	18501	23510	126031	71001	115374	70603	5648	2149173	174391	8,1				

SCHL. NR. DER GE- MEIN- DE	N A M E	G E S C H L. .	BEVOELKERUNGSVORGAENGE IM 1. HALBJAHR 1979								WOHNBEVOELKERUNG AM 30.06.1979			GEMAR- KUNGS- FLAE- CHE /	EIN- WOH- NER JE QKM
			GE- BO- RE- NE	GE- STOR- BE- NE	ZUGEZOGENE		FCRTGEZOGENE		ZU- OD. AB- NAHME DER BEV.	INS- GESAMT	DARUNTER NICHTDEUTSCHE				
					INS- GESAMT	HESS. GE- MEINDEN	INS- GESAMT	HESS. GE- MEINDEN			ANZAHL	V.H.			
188	LKR.GIESSEN														
	001 ALLENDORF (LUMDA),ST.	I M W	18 6 12	18 7 11	68 41 27	47 28 19	78 46 32	54 32 22	-10 -6 -4	3512 1765 1747	27 26 1	0,8 1,5 0,1	22,01	160	
	002 BIEBERTAL	I M W	61 25 36	44 20 24	218 124 94	159 93 66	183 109 74	129 77 52	52 20 32	9641 4725 4916	199 146 53	2,1 3,1 1,1	43,92	220	
	003 BUSECK	I M W	39 21 18	53 24 29	332 186 146	266 146 120	268 152 116	198 111 87	50 31 19	10566 5250 5316	362 229 123	3,4 4,4 2,5	38,69	273	
	004 FERNWALD	I M W	22 11 11	22 12 10	198 118 80	157 89 68	225 118 107	170 87 83	-27 -1 -26	5868 2928 2940	201 126 75	3,4 4,3 2,6	21,58	272	
	005 GIESSEN, UNIV.-STADT	I M W	332 160 172	378 191 187	3598 1992 1606	1800 988 812	3651 2029 1622	2462 1335 1127	-99 -68 -31	75884 35651 40233	4587 2756 2231	6,6 7,7 5,5	72,49	1047	
	006 GRUENBERG,ST.	I M W	56 31 25	61 30 31	280 142 138	221 115 106	234 118 116	194 95 99	41 25 16	11195 5437 5758	281 159 122	2,5 2,9 2,1	89,26	125	
	007 HEUCHELHEIM	I M W	30 12 18	38 22 16	208 115 93	127 70 57	231 133 98	186 105 81	-31 -28 -3	7131 3492 3639	315 171 144	4,4 4,8 4,0	10,55	676	
	008 HUNGEN,ST.	I M W	53 22 31	84 50 34	182 94 88	129 64 65	169 97 72	117 64 53	-18 -31 13	11842 5738 6104	317 171 146	2,7 3,0 2,4	86,75	137	
	009 LANGGOENS	I M W	50 28 22	43 29 14	418 234 184	312 165 147	213 124 89	165 95 70	212 109 103	9318 4623 4695	545 316 229	5,8 6,8 4,9	52,49	178	
	010 LAUBACH,ST.	I M W	50 22 28	61 36 25	249 130 119	173 88 85	212 121 91	137 75 62	26 -5 31	9351 4557 4794	572 362 210	6,1 7,9 4,4	97,02	96	
	011 LICH,ST.	I M W	39 21 18	57 30 27	288 147 141	190 97 93	342 188 154	223 115 108	-72 -50 -22	11165 5319 5846	471 249 222	4,2 4,7 3,8	77,64	144	
	012 LINDEN,ST.	I M W	63 24 39	56 27 29	548 313 235	396 216 180	483 273 210	361 205 156	72 37 35	10363 5172 5191	477 298 179	4,6 5,8 3,4	22,79	455	
	013 LOLLAR,ST.	I M W	48 34 14	52 16 36	334 223 111	246 168 78	253 157 96	175 107 68	77 84 -7	8544 4392 4152	1211 899 412	15,3 20,5 9,9	21,89	390	
	014 POHLHEIM,ST.	I M W	78 35 43	71 28 43	428 214 214	296 149 147	325 184 141	230 133 97	110 37 73	13490 6531 6959	846 480 366	6,3 7,3 5,3	38,00	355	
	015 RABENAU	I M W	23 10 13	27 10 17	101 47 54	81 40 41	67 38 29	53 29 24	30 9 21	5085 2432 2653	64 30 34	1,3 1,2 1,3	43,40	117	
	016 REISKIRCHEN	I M W	43 20 23	40 16 24	225 116 109	183 91 92	191 106 85	156 86 70	37 14 23	7821 3797 4024	200 106 54	2,6 2,8 2,3	44,97	174	
	017 STAUFENBERG,ST.	I M W	31 17 14	27 9 18	128 78 50	100 61 39	168 97 71	141 80 61	-36 -11 -25	7228 3523 3705	462 278 184	6,4 7,9 5,0	28,11	257	
	018 WETTENBERG	I M W	48 22 26	65 30 35	369 192 177	240 128 112	249 133 116	167 87 80	103 51 52	10835 5254 5581	244 153 91	2,3 2,9 1,6	42,98	252	
188	LKR.GIESSEN	I M W	1084 521 563	1197 587 610	8172 4506 3666	5123 2796 2327	7542 4223 3319	5318 2918 2400	517 217 300	228839 110586 118253	11881 6555 4926	5,2 6,3 4,2	854,55	268	

SCHL. NR. DER GE- MEIN- DE	N A M E	G E S C H L. .	BEVÖLKERUNGSVORGAENGE IM 1. HALBJAHR 1979								WOHNBEVÖLKERUNG AM 30.06.1979			GEMAR- KUNGS- FLAE- CHE ↓ AM 01.08.1979	EIN- WOHN- NER JE QKM
			GE- BO- RE- NE	GE- STOR- BE- NE	ZUGEZOGENE		FORTGEZOGENE		ZU- OD. AB- NAHME DER BEV.	INS- GESAMT	DARUNTER NICHTDEUTSCHE				
					INS- GESAMT	AUS HESS. GE- MEINDEN	INS- GESAMT	NACH HESS. GE- MEINDEN			ANZAHL	V.H.			
189	LAHN-DILL-KREIS														
001	ASSLAR, ST.	I	54	68	250	189	208	160	28	11337	892	7,9	43,45	261	
		M	24	34	139	99	113	86	16	5482	471	8,6			
		W	30	34	111	90	95	74	12	5855	421	7,2			
002	BISCHOFFEN	I	17	14	65	52	34	24	34	3096	38	1,2	35,37	88	
		M	10	7	36	29	17	12	22	1528	21	1,4			
		W	7	7	29	23	17	12	12	1568	17	1,1			
003	BRAUNFELS, ST.	I	32	73	256	179	237	150	-22	9371	346	3,7	47,10	199	
		M	20	39	132	87	139	80	-26	4368	187	4,3			
		W	12	34	124	92	98	70	4	5003	159	3,2			
004	BREITSCHIED	I	20	24	95	63	77	50	14	4420	87	2,0	31,75	139	
		M	12	13	51	32	45	27	5	2181	57	2,6			
		W	8	11	44	31	32	23	9	2239	30	1,3			
005	DIETZHOELZTAL	I	44	31	111	42	112	76	12	6115	364	6,0	37,44	163	
		M	30	17	53	25	63	45	3	2988	236	7,9			
		W	14	14	58	17	49	31	9	3127	128	4,1			
006	DILLENBURG, ST.	I	133	144	516	323	552	353	-47	23709	1250	5,3	83,84	283	
		M	74	75	281	165	305	192	-25	11218	688	6,1			
		W	59	69	235	158	247	161	-22	12491	562	4,5			
007	DRIEDORF	I	24	20	144	76	107	63	41	4606	377	8,2	47,54	97	
		M	15	9	85	46	63	38	28	2279	228	10,0			
		W	9	11	59	30	44	25	13	2327	149	6,4			
008	EHRINGSHAUSEN	I	50	58	165	108	174	130	-17	8720	770	8,8	45,46	192	
		M	33	32	100	66	94	65	7	4305	469	10,9			
		W	17	26	65	42	80	65	-24	4415	301	6,8			
009	ESCHENBURG	I	56	45	175	99	193	131	-7	9284	424	4,6	45,71	203	
		M	33	21	106	53	119	77	-1	4534	256	5,6			
		W	23	24	69	46	74	54	-6	4750	168	3,5			
010	GREIFENSTEIN	I	31	40	112	66	132	85	-29	6524	196	3,0	67,48	97	
		M	15	22	69	34	67	46	-5	3162	103	3,3			
		W	16	18	43	32	65	39	-24	3362	93	2,8			
011	HAIGER, ST.	I	98	105	402	177	359	194	36	17884	1288	7,2	106,65	168	
		M	58	54	234	106	199	103	39	8815	830	9,4			
		W	40	51	168	71	160	91	-3	9069	458	5,1			
012	HERBORN, ST.	I	106	148	542	380	585	410	-85	21442	1396	6,5	63,75	336	
		M	59	61	281	188	300	201	-21	10143	732	7,2			
		W	47	87	261	192	285	209	-64	11299	664	5,5			
013	HOHENAU	I	21	22	63	47	70	43	-8	4140	21	0,5	45,66	91	
		M	13	15	33	23	39	24	-8	1961	1	0,1			
		W	8	7	30	24	31	19	0	2179	20	0,9			
014	HUETTENBERG	I	44	39	216	164	156	118	65	7966	201	2,5	40,81	195	
		M	22	20	123	88	83	62	42	3902	126	3,2			
		W	22	19	93	76	73	56	23	4064	75	1,8			
015	LAHNAU	I	34	26	149	100	171	109	-14	7706	211	2,7	23,94	322	
		M	18	13	85	53	89	55	1	3772	101	2,7			
		W	16	13	64	47	82	54	-15	3934	110	2,8			
016	LEUN, ST.	I	14	29	86	65	92	72	-21	4569	108	2,4	28,67	159	
		M	9	15	47	37	51	41	-10	2162	47	2,2			
		W	5	14	39	28	41	31	-11	2407	61	2,5			
017	MITTENAU	I	27	21	118	75	105	91	19	4866	218	4,5	35,17	138	
		M	14	12	67	42	52	42	17	2410	131	5,4			
		W	13	9	51	33	53	49	2	2456	87	3,5			
018	SCHOEFFENGRUND	I	25	28	94	67	106	82	-15	5378	80	1,5	34,07	158	
		M	15	20	42	31	64	51	-27	2623	42	1,6			
		W	10	8	52	36	42	31	12	2755	38	1,4			
019	SIEGBACH	I	5	17	30	25	31	28	-13	2932	52	1,8	29,08	101	
		M	2	7	16	14	10	9	1	1402	24	1,7			
		W	3	10	14	11	21	19	-14	1530	28	1,8			

SCHL. NR. DER GE- MEIN- DE	N A M E	G E S C H L	BEVÖLKERUNGSVORGÄNGE IM 1. HALBJAHR 1979								WOHNBEVÖLKERUNG AM 30.06.1979			GEMAR- KUNGS- FLÄCH- E	EIN- WOHN- NER- JE QKM
			GE- BO- RE- NE	GE- STOR- BE- NE	ZUGEZOGENE		FORTGEZOGENE		ZU- OD. AB- NAHME DER BEV.	INS- GESAMT	DARUNTER NICHTDEUTSCHE				
					INS- GESAMT	AUS HESS. GE- MEINDEN	INS- GESAMT	NACH HESS. GE- MEINDEN			INS- GESAMT	ANZAHL	V.H.		
189	LAHN-DILL-KREIS														
	020 SINN	I	33	39	162	105	126	94	30	6131	335	5,5		18,68	328
		M	18	20	90	58	78	63	10	2968	212	7,1			
		W	15	19	72	47	48	31	20	3163	123	3,9			
	021 SOLMS, ST.	I	47	63	346	202	352	267	-22	12645	672	5,3		34,03	372
		M	23	35	189	104	193	142	-16	6175	396	6,4			
		W	24	28	157	98	159	125	-6	6470	276	4,3			
	022 WALDSOLMS	I	15	19	96	78	73	55	19	4076	60	1,5		44,78	91
		M	8	12	50	40	37	28	9	2002	27	1,3			
		W	7	7	46	38	36	27	10	2074	33	1,6			
	023 WETZLAR, ST.	I	226	333	1322	813	1211	796	4	52085	5164	9,9		75,61	689
		M	124	165	785	442	681	440	63	25182	3058	12,1			
		W	102	168	537	371	530	356	-59	26903	2106	7,8			
189	LAHN-DILL-KREIS	I	1156	1406	5515	3495	5263	3581	2	239002	14550	6,1		1066,08	224
		M	649	718	3094	1862	2901	1929	124	115562	8443	7,3			
		W	507	688	2421	1633	2362	1652	-122	123440	6107	4,9			
	REG-BEZ. D A R M S T A D T	I	18491	23006	127357	69196	115543	69116	7299	4139315	402057	9,7		11562,54	358
		M	9504	11260	70484	36760	63829	36820	4899	1987742	223519	11,2			
		W	8987	11746	56873	32436	51714	32296	2400	2151573	178528	8,3			

SCHL. NR. DES KREI- SES	N A M E	G E S C H L .	BEVOELKERUNGSVORGAENGE IM JAHR 1977								WOHNBEVOELKERUNG AM 31.12.1977				GEMAR- KUNGS- FLAE- CHE ↓ AM 01.08.1975 QKM	EIN- WOH- NER JE QKM
			GE- BO- RE- NE	GE- STOR- BE- NE	ZUGEZOGENE		FORTGEZOGENE		ZU- OD. AB- NAHME DER BEV.	INS- GESAMT	DARUNTER NICHTDEUTSCHE					
					INS- GESAMT	AUS HESS.-GE- MEINDEN	INS- GESAMT	NACH HESS.-GE- MEINDEN			INS- GESAMT	ANZAHL	V.H.			
111	DARMSTADT, ST.	I M W	1126 570 556	1629 807 822	9860 5524 4336	5031 2718 2313	10070 5762 4308	5479 3005 2474	-713 -475 -238	138593 65747 72846	12191 6878 5313	8,8 10,5 7,3	122,38	1133		
112	FRANKFURT AM MAIN, ST.	I M W	5338 2715 2623	7741 3816 3925	45315 25385 19930	16905 9114 7791	51425 29227 22198	23618 12643 10975	-8513 -4943 -3570	632565 294852 337713	108630 59033 49597	17,2 20,0 14,7	248,86	2542		
115	OFFENBACH AM MAIN, ST.	I M W	1030 512 518	1405 705 700	7983 4296 3687	3950 2100 1850	8446 4631 3815	4463 2347 2116	-838 -528 -310	112303 52248 60055	17619 5168 8451	15,7 17,5 14,1	45,24	2482		
116	WIESBADEN, LANDESH.-ST.	I M W	2289 1155 1134	3323 1586 1737	14794 7781 7013	5538 2883 2655	13175 7195 5980	5307 2872 2435	585 155 430	270298 124637 145661	25316 13674 11642	5,4 11,0 8,0	204,01	1325		
171	LKR. BERGSTRASSE	I M W	2215 1160 1055	2530 1276 1254	13609 7079 6530	5608 2944 2664	12780 6800 5980	5543 2906 2637	514 163 351	237338 114901 122437	14217 7835 6382	6,0 6,8 5,2	719,17	330		
172	LKR. DARMSTADT-DIEBURG	I M W	2523 1224 1199	2288 1167 1121	16551 8803 7748	10735 5647 5088	15135 8330 6805	9558 5037 4521	1651 630 1021	240773 118413 122360	20041 10943 9058	8,3 5,2 7,4	658,32	366		
173	LKR. GROSS-GERAU	I M W	2369 1201 1168	2063 1108 955	18290 10812 7478	10706 6309 4397	16556 9722 6834	9726 5554 4172	2040 1183 857	230633 116191 114442	21335 19402 11933	13,6 16,7 10,4	453,07	509		
176	HOCHTAUNUSKREIS	I M W	1730 888 842	2262 1100 1162	16972 8530 8442	11033 5529 5504	14753 7568 7185	9555 4801 4754	1687 750 937	199759 93753 106006	16764 8859 7505	8,4 5,4 7,5	482,07	414		
178	LKR. LIMBURG-WEILBURG	I M W	1360 693 667	1878 927 951	7544 3930 3614	4576 2389 2187	7508 4030 3478	4770 2479 2291	-482 -334 -148	149470 71358 78112	4882 2788 2094	3,3 3,9 2,7	727,86	203		
179	MAIN-KINZIG-KREIS	I M W	3508 1804 1704	3889 1975 1914	23011 11977 11034	14950 7656 7294	21184 11279 9905	13607 7110 6497	1446 527 919	354652 171211 183441	26539 14790 11749	7,5 8,6 6,4	1397,92	254		
180	MAIN-TAUNUS-KREIS	I M W	1925 969 956	1666 866 800	18026 9466 8560	11026 5789 5237	15587 8500 7087	9926 5318 4608	2698 1069 1629	197089 95826 101263	17573 9720 7853	8,9 10,1 7,8	222,40	886		
181	ODENWALDKREIS	I M W	758 358 400	979 497 482	4498 2348 2150	2744 1417 1327	4114 2121 1993	2456 1238 1218	203 128 75	82608 39811 42797	5839 3182 2657	7,1 8,0 6,2	623,94	132		
182	LKR. OFFENBACH	I M W	2710 1423 1287	2461 1274 1187	22653 12042 10611	13618 7220 6398	21899 11726 10173	14571 7678 6893	1003 465 538	290238 140678 149560	28074 15252 12822	9,7 10,8 8,6	355,73	816		
183	RHEINGAU-TAUNUS-KREIS	I M W	1372 721 651	1814 892 922	11267 5837 5430	6847 3462 3385	9322 4891 4431	5806 2950 2856	1503 775 728	157532 75933 81599	9018 5185 3833	5,7 6,8 4,7	811,33	194		
184	VOGELSBERGKREIS	I M W	1055 546 509	1381 637 744	4426 2590 1836	3020 1685 1335	4443 2471 1471	3283 1812 1471	-343 28 -371	110493 53822 56671	2242 1245 997	2,0 2,3 1,8	1456,95	76		
185	WETTERAUKREIS	I M W	2350 1229 1121	2881 1472 1409	14726 7774 6952	10459 5440 5019	13292 7060 6232	9219 4775 4444	903 471 432	247692 120116 127576	12399 7140 5259	5,0 5,9 4,1	1100,66	225		
188	LKR. GIESSEN	I M W	2135 1101 1034	2479 1230 1249	15984 8477 7507	10352 5408 4944	15209 8161 7048	10000 5248 4752	431 187 244	227297 109872 117425	10584 6416 4568	4,8 5,8 3,9	854,55	266		
189	LAHN-DILL-KREIS	I M W	2423 1259 1164	2643 1268 1375	11656 6122 5534	7556 3967 3589	11999 6464 5535	7369 3836 3533	-563 -351 -212	239104 115543 123561	13806 8062 5744	5,8 7,0 4,6	1066,08	224		
	REG-BEZ. D A R M S T A D T	I M W	38256 19668 16588	45312 22603 22709	277165 148773 128392	154654 81677 72977	266897 145938 120959	154256 81609 72647	3212 -100 3312	4118437 1974912 2143525	377469 209572 167897	9,2 10,6 7,8	11562,54	356		

SCHL. NR. DES KREI- SES	N A M E	G E S C H L .	BEVOELKERUNGSVORGAENGE IM JAHR 1977								WOHNBEVOELKERUNG AM 31.12.1977			GEMAR- KLINGS- FLAE- CHE ↓ AM 01.08.1979 QKM	EIN- WOH- NER JE QKM ANZAHL
			GE- BO- RE- NE	GE- STOR- BE- NE	ZUGEZOGENE		FORTGEZOGENE		ZU- OD. AB- NAHME DER BEV.	INS- GESAMT	CARUNTER NICHTDEUTSCHE				
					INS- GESAMT	AUS HESS.GE- MEINDEN	INS- GESAMT	NACH HESS.GE- MEINDEN			ANZAHL	V.H.			
212	KASSEL, ST.	I M W	1620 814 806	2696 1307 1389	12767 6568 5799	6595 3608 2987	13946 7558 6388	8022 4209 3813	-2255 -1083 -1172	199450 90971 108479	12713 7014 5699	6,4 7,7 5,3	106,95	1865	
272	LKR.FULDA	I M W	2002 1028 974	2059 999 1060	9526 4925 4601	6494 3381 3113	9268 4831 4437	6374 3279 3095	201 123 78	190169 89839 100330	5707 2987 2720	3,0 3,3 2,7	1380,50	138	
273	LKR.HERSFELD-ROTENBURG	I M W	1195 604 591	1549 766 783	5329 2802 2527	3594 1902 1692	5853 3081 2772	3883 2028 1855	-878 -441 -437	128995 61929 67066	2602 1481 1121	2,0 2,4 1,7	1056,99	118	
274	LKR.KASSEL	I M W	1900 984 916	2384 1239 1145	14845 7732 7113	10457 5369 5088	12409 6609 5800	8712 4541 4171	1952 868 1084	215682 104620 111062	4923 2867 2056	2,3 2,7 1,9	1292,28	167	
275	LKR.MARBURG-BIEDENKOPF	I M W	2569 1321 1248	2343 1147 1196	14072 7456 6616	7961 4263 3698	13605 7264 6341	8034 4273 3761	693 366 327	233938 114737 119201	12130 7458 4672	5,2 6,5 3,9	1262,50	185	
276	SCHWÄLM-EDER-KREIS	I M W	1663 836 827	2192 1107 1085	8117 4274 3843	5614 2913 2701	8054 4328 3726	5736 3027 2709	-466 -325 -141	181414 88362 93052	3444 1949 1495	1,9 2,2 1,6	1538,21	118	
277	LKR.WALDECK-FRANKENBERG	I M W	1414 719 695	1828 568 860	7989 4040 3949	4086 2072 2014	7300 3732 3568	4207 2142 2065	275 59 216	152885 73841 79044	5150 3197 1953	3,4 4,3 2,5	1848,54	83	
278	WERRA-MEISSNER-KREIS	I M W	1084 549 535	1517 760 757	5297 2820 2477	3128 1635 1493	5445 2866 2579	3359 1712 1647	-581 -257 -324	119615 57125 62490	2325 1323 1002	1,9 2,3 1,6	1024,88	117	
	REG-BEZ.K A S S E L	I M W	13447 6855 6592	16568 8293 8275	77942 41017 36925	47929 25143 22786	75880 40269 35611	48327 25211 23116	-1059 -690 -369	1422148 681424 740724	48994 28276 20718	3,4 4,1 2,8	5550,84	149	
	LAND H E S S E N	I M W	51703 24523 25180	61880 30896 30984	355107 189790 165317	202583 106820 95763	342777 186207 156570	202583 106820 95763	2153 -790 2943	5540585 2656336 2884249	426463 237648 188615	7,7 9,0 6,5	21113,38	262	
PLANUNGSREGION															
	NORDHESSEN	I M W	8168 4148 4020	11204 5666 5538	51095 27004 24091	31328 16410 14918	49341 26258 23083	31515 16422 15093	-1282 -772 -510	919571 439206 480365	29729 17043 12686	3,2 3,9 2,6	6248,13	147	
	MITTELHESSEN	I M W	8205 4229 3976	8985 4380 4605	47142 25205 21937	29571 15696 13875	46291 24958 21333	29425 15567 13858	71 96 -25	821612 399072 422540	25752 23614 16138	4,8 5,9 3,8	4380,11	188	
	OSTHESSEN	I M W	3182 1642 1540	3579 1731 1848	14430 7473 6957	9784 5099 4685	14647 7690 6957	9989 5174 4815	-614 -306 -308	314750 149765 164985	8122 4319 3813	2,6 2,9 2,3	2680,34	117	
	RHEIN-MAIN-TAUNUS	I M W	4823 2455 2368	6603 3196 3407	33735 17520 16215	16488 8486 8002	29666 15898 13768	15448 8089 7359	2289 881 1408	551422 259598 291824	39897 21532 17565	7,2 8,4 6,2	1417,42	389	
	UNTERMAIN	I M W	18699 9614 9085	22357 11234 11123	148004 79080 68924	81897 42755 39142	146243 79778 66465	84621 44435 40186	-1897 -2318 421	2040017 971728 1068289	228486 124424 104062	11,2 12,8 5,7	3943,40	517	
	STARKENBURG	I M W	8626 4435 4191	9152 4689 4463	60701 33508 27193	33515 18374 15141	56589 31625 24964	31585 17133 14452	3586 1629 1957	893213 436967 456246	80467 46516 33951	9,0 10,6 7,4	2443,58	365	
	UMLANDVERBAND FRANKFURT	I M W	13486 6891 6595	16198 8111 8087	117199 63189 54010	60448 31913 28535	118338 65110 53228	65838 34756 31082	-3851 -3141 -710	1507071 714055 793016	197772 107043 50729	13,1 15,0 11,4	1427,68	1056	
	GRENZGEBIET ZUR DDR	I M W	8732 4459 4273	11325 5619 5706	51147 27013 24134	32434 16990 15444	50189 26729 23460	32538 16951 15587	-1635 -876 -759	948362 450016 498346	31482 17434 14048	3,3 3,9 2,8	5910,17	160	

SCHL. NR. DES KREI- SES	N A M E	G E S C H L .	BEVOELKERUNGSVORGAENGE IM JAHR 1978								WOHNBEVOELKERUNG AM 31.12.1978			GEMAR- KUNGS- FLAE- CHE ↓ AM 01.08.1978 QKM	EIN- WOH- NER JE QKM ANZAHL
			GE- BO- RE- NE	GE- STOR- BE- NE	ZUGEZOGENE		FORTGEZOGENE		ZU- OD. AB- NAHME DER BEV.	INS- GESAMT	DARUNTER NICHTDEUTSCHE				
					INS- GESAMT	AUS HESS.GE- MEINDEN	INS- GESAMT	NACH HESS.GE- MEINDEN			INS- GESAMT	ANZAHL	V.H.		
111	DARMSTADT, ST.	I M W	1169 603 566	1612 775 837	9709 5726 3983	4932 2831 2101	9522 5412 4110	5334 2915 2419	-256 142 -398	138337 65889 72448	12484 7047 5437	9,0 10,7 7,5	122,38	1130	
112	FRANKFURT AM MAIN, ST.	I M W	5255 2645 2610	8003 3878 4125	46330 26794 19536	15983 8663 7320	45140 25862 19278	20530 10911 9619	-1558 -301 -1257	631007 294551 336456	113268 61555 51773	18,0 20,9 15,4	248,86	2536	
115	OFFENBACH AM MAIN, ST.	I M W	1026 539 487	1496 761 735	7333 4005 3328	3753 1980 1773	7651 4205 3446	4441 2380 2061	-788 -422 -366	111515 51826 59689	18219 9496 8723	16,3 18,3 14,6	45,24	2465	
116	WIESBADEN, LANDESH.-ST.	I M W	2227 1141 1086	3385 1610 1775	14712 7971 6741	5127 2712 2415	12416 6633 5783	5241 2727 2514	1138 869 269	271436 125506 145930	26792 14517 12275	9,9 11,6 8,4	204,01	1330	
171	LKR. BERGSTRASSE	I M W	2239 1146 1093	2560 1323 1237	13099 6762 6337	5287 2673 2614	12391 6546 5845	5408 2812 2596	387 39 348	237725 114940 122785	14513 7972 6541	6,1 6,9 5,3	719,17	331	
172	LKR. DARMSTADT-DIEBURG	I M W	2490 1262 1228	2453 1267 1186	16466 8678 7788	10652 5455 5197	14343 7768 6575	9059 4732 4327	2160 905 1255	242933 119318 123615	20376 11054 9322	8,4 9,3 7,5	658,32	369	
173	LKR. GROSS-GERAU	I M W	2325 1212 1113	2248 1172 1076	18160 11130 7030	10317 6230 4087	16336 9749 6587	9676 5687 3989	1901 1421 480	232534 117612 114922	32586 20623 12363	14,2 17,5 10,8	453,07	513	
176	HOCHTAUNUSKREIS	I M W	1658 855 803	2371 1143 1228	16592 8371 8221	10712 5323 5389	14435 7335 7100	9223 4608 4615	1444 748 696	201203 94501 106702	17157 9110 8087	8,5 9,6 7,6	482,07	417	
178	LKR. LIMBURG-WEILBURG	I M W	1448 746 702	1898 959 939	7990 4252 3738	4707 2496 2211	7410 3948 3462	4657 2458 2199	130 91 39	149600 71449 78151	5189 2965 2224	3,5 4,1 2,8	737,86	203	
179	MAIN-KINZIG-KREIS	I M W	3391 1759 1632	4032 1996 2036	22614 11803 10811	14401 7412 6989	20038 10640 9398	13394 6990 6404	1935 926 1009	356587 172137 184450	27421 15145 12276	7,7 8,8 6,7	1397,92	255	
180	MAIN-TAUNUS-KREIS	I M W	1888 995 893	1676 857 819	16761 8789 7972	10026 5190 4836	14818 7924 6894	9420 4946 4474	2155 1003 1152	199244 96829 102415	18255 10033 8226	9,2 10,4 8,0	222,40	896	
181	ODENWALDKREIS	I M W	778 379 399	974 526 448	4513 2365 2148	2745 1425 1320	3943 2069 1874	2378 1234 1144	374 149 225	82982 39960 43022	6028 3302 2726	7,3 8,3 6,3	623,94	133	
182	LKR. OFFENBACH	I M W	2867 1437 1430	2613 1353 1260	22452 12108 10344	13369 7148 6221	21606 11652 9954	14028 7375 6653	1100 540 560	291328 141218 150120	28658 15446 13212	9,8 10,9 8,8	355,73	819	
183	RHEINGAU-TAUNUS-KREIS	I M W	1369 719 650	1888 923 965	11220 5801 5419	6786 3354 3432	9128 4803 4325	5658 2875 2783	1573 794 779	159105 76727 82378	9356 5353 3563	5,9 7,0 4,8	811,33	196	
184	VOGELSBERGKREIS	I M W	1066 530 536	1406 724 682	4311 2517 1794	3059 1741 1318	4580 2571 2009	3458 1937 1521	-609 -248 -361	109884 53574 56310	2246 1246 1000	2,0 2,3 1,8	1458,95	75	
185	WETTERAUKREIS	I M W	2250 1193 1057	2989 1439 1550	15621 8267 7354	10643 5507 5136	13310 7138 6172	9684 5088 4596	1572 883 689	249264 120999 128265	12977 7527 5450	5,2 6,2 4,2	1100,66	226	
188	LKR. GIESSEN	I M W	2156 1140 1016	2551 1278 1273	17198 5217 7981	10654 5566 5088	15778 8582 7196	10691 5664 5027	1025 497 528	228322 110365 117953	11596 6772 4824	5,1 6,1 4,1	854,55	267	
189	LAHN-DILL-KREIS	I M W	2431 1231 1200	2702 1363 1339	11873 6367 5506	7397 3843 3554	11706 6340 5366	7713 4051 3662	-104 -105 1	239000 115438 123562	14141 8172 5969	5,9 7,1 4,8	1066,08	224	
	REG-BEZ. D A R M S T A D T I	I M W	38033 19532 18501	46857 23347 23510	276954 150923 126031	150550 79549 71001	254551 139177 115374	149993 79390 70603	13579 7931 5648	4132016 1982843 2149173	351806 217415 174391	9,5 11,0 8,1	11562,54	357	

SCHL. NR. DES KREI- SES	N A M E	G E S C H L. .	BEVOELKERUNGSVERGÄNGE IM JAHR 1978						WOHNBEVOELKERUNG AM 31.12.1978				GEMAR- KUNGS- FLÄCHEN CHE AM 01.08.1979 QKM ANZAHL	EIN- WOHN- NER JE QKM
			GE- BO- RE- NE	GE- STOR- BE- NE	ZUGEZOGENE		FORTGEZOGENE		ZU- OD. AB- NAHME DER BEV.	INS- GESAMT	DARUNTER NICHTDEUTSCHE			
					INS- GESAMT	AUS HESS. GE- MEINDEN	INS- GESAMT	NACH HESS. GE- MEINDEN			ANZAHL	V.H.		
212	KASSEL, ST.	I M W	1435 757 678	2746 1305 1441	12891 7095 5796	6619 3644 2975	13353 7224 6129	7849 4149 3700	-1773 -677 -1096	197677 90294 107383	13223 7228 5995	6,7 8,0 5,6	106,95	1848
272	LKR.FULDA	I M W	1860 960 900	2237 1098 1139	8754 4498 4256	5887 2989 2898	8646 4421 4225	5859 2964 2895	-269 -61 -208	189900 89778 100122	5829 3075 2754	3,1 3,4 2,8	1380,50	138
273	LKR.HERSFELD-ROTENBURG	I M W	1174 624 550	1700 864 836	5729 3032 2697	3760 1957 1803	6179 3288 2891	4192 2206 1986	-976 -496 -480	128019 61433 66586	2769 1555 1214	2,2 2,5 1,8	1056,99	117
274	LKR.KASSEL	I M W	1866 940 926	2451 1221 1230	15047 7854 7193	10424 5341 5083	12763 6796 5967	8543 4450 4093	1699 777 922	217381 105397 111984	4570 2885 2085	2,3 2,7 1,9	1292,28	168
275	LKR.MARBURG-BIEDENKOPF	I M W	2598 1329 1269	2421 1195 1226	14516 7675 6841	8318 4342 3976	13930 7446 6484	8520 4488 4032	763 363 400	234701 115100 119601	12585 7690 4855	5,4 6,7 4,1	1262,50	186
276	SCHWÄLM-EDER-KREIS	I M W	1693 840 853	2233 1164 1069	8017 4237 3780	5387 2803 2584	7987 4222 3765	5817 2985 2832	-510 -309 -201	180904 88053 92851	3543 1583 1560	2,0 2,3 1,7	1538,21	118
277	LKR.WALDECK-FRANKENBERG	I M W	1412 689 723	1889 995 894	8659 4503 4156	4182 2127 2055	7532 3811 3721	4302 2152 2150	650 386 264	153535 74227 79308	5597 3500 2097	3,6 4,7 2,6	1848,54	83
278	WERRA-MEISSNER-KREIS	I M W	1068 549 519	1513 781 732	5674 3044 2630	3331 1773 1558	5469 2882 2587	3383 1741 1642	-240 -70 -170	119375 57055 62320	2475 1411 1064	2,1 2,5 1,7	1024,88	116
	REG-BEZ.K A S S E L	I M W	13106 6688 6418	17190 8623 8567	75287 41938 37349	47908 24976 22932	75859 40090 35769	48465 25135 23330	-656 -87 -569	1421492 681337 740155	50991 29327 21664	3,6 4,3 2,9	9550,84	149
	LAND H E S S E N	I M W	51139 26220 24919	64047 31970 32077	356241 192861 163380	198458 104525 93933	330410 179267 151143	198458 104525 93933	12923 7844 5079	5553508 2664180 2889328	442757 246742 156055	8,0 9,3 6,8	21113,38	263
PLANUNGSREGION														
	NORDHESSEN	I M W	7919 4009 3910	11527 5838 5689	52533 27977 24556	31468 16528 14940	49608 26282 23326	31653 16428 15225	-683 -134 -549	918888 439072 479816	31041 17721 13220	3,4 4,0 2,8	6248,13	147
	MITTELHESSEN	I M W	8292 4248 4044	9206 4599 4607	48978 26373 22605	30120 15863 14257	46895 25472 21423	31040 16530 14510	1169 550 619	822781 399622 423159	41156 24346 16850	5,0 6,1 4,0	4380,11	188
	OSTHESSEN	I M W	3048 1582 1466	3855 1911 1944	13860 7184 6676	9223 4710 4513	14058 7286 6772	9549 4868 4681	-1005 -431 -574	313745 149334 164411	8345 4449 3856	2,7 3,0 2,4	2680,34	117
	RHEIN-MAIN-TAUNUS	I M W	4878 2535 2343	6719 3275 3444	33770 17835 15935	16161 8276 7885	28584 15098 13486	15108 7783 7325	3345 1997 1348	554767 261595 293172	42153 23223 18930	7,6 8,9 6,5	1417,42	391
	UNTERMAIN	I M W	18357 9422 8935	23240 11467 11773	147367 75973 67394	78934 41227 37707	136516 74507 62009	80341 42078 38263	5968 3421 2547	2045985 575149 1070836	237050 128844 108206	11,6 13,2 10,1	3943,40	519
	STARKENBURG	I M W	8645 4424 4221	9500 4880 4620	59733 33519 26214	32552 17921 14631	54749 30622 24127	30767 16838 13929	4129 2441 1688	897342 439408 457934	83012 48159 34853	9,3 11,0 7,6	2443,98	367
	UMLANDVERBAND FRANKFURT	I M W	13386 6831 6555	16787 8286 8501	115828 63692 52136	57821 30578 27243	109343 60183 49160	61352 32267 29085	3084 2054 1030	1510155 716109 794046	205171 110542 94229	13,6 15,5 11,9	1427,68	1058
	GRENZGEBIET ZUR DDR	I M W	8325 4286 4039	11819 5912 5907	51188 27231 23957	31979 16777 15202	49671 26382 23289	31966 16654 15312	-1977 -777 -1200	946385 449239 497146	32514 17937 14577	3,4 4,0 2,9	5910,17	160

SCHL. NR. DES KREI- SES	N A M E	G E S C H L L .	BEVOELKERUNGSVORGAENGE IM 1. HALBJAHR 1979								WOHNBEVOELKERUNG AM 30.06.1979			GEMAR- KUNGS- FLAE- CHE ↓ AM 01.08.1979 QKM	EIN- WOHN- NER JE QKM ANZAHL
			GE- BO- RE- NE	GE- STOR- BE- NE	ZUGEZOGENE		FORTGEZOGENE		ZU- OD. AB- NAHME DER BEV.	INS- GESAMT	DARUNTER NICHTDEUTSCHE				
					INS- GESAMT	AUS HESS. GE- MEINDEN	INS- GESAMT	NACH HESS. GE- MEINDEN			ANZAHL	V.H.			
111	DARMSTADT, ST.	I M W	567 288 279	911 419 492	4486 2600 1886	2388 1288 1100	4189 2416 1773	2408 1316 1092	-47 53 -100	138290 65942 72348	12815 7264 5551	9,3 11,0 7,7	122,38	1130	
112	FRANKFURT. AM MAIN, ST.	I M W	2520 1315 1205	3857 1871 1986	21780 12768 5012	6986 3778 3208	22409 12909 9500	10400 5604 4796	-1966 -697 -1269	629041 293854 335187	116841 63573 53268	18,6 21,6 15,9	248,86	2528	
115	OFFENBACH AM MAIN, ST.	I M W	497 265 232	725 355 370	3373 1881 1492	1784 966 818	3497 1945 1552	1954 1031 923	-352 -154 -198	111163 51672 59491	18493 9633 8860	16,6 18,6 14,9	45,24	2457	
116	WIESBADEN, LANDESH.-ST.	I M W	1097 540 557	1679 770 909	6777 3691 3086	2207 1137 1070	5481 2923 2558	2220 1145 1075	714 538 176	272150 126044 146106	27677 15076 12601	10,2 12,0 8,6	204,01	1334	
171	LKR. BERGSTRASSE	I M W	1047 535 512	1290 646 644	6134 3294 2840	2456 1260 1196	5402 2833 2569	2461 1240 1221	489 350 139	238214 115290 122924	14912 8220 6692	6,3 7,1 5,4	719,17	331	
172	LKR. DARMSTADT-DIEBURG	I M W	1247 633 614	1218 623 595	7324 3959 3365	4911 2550 2361	6643 3577 3066	4452 2311 2141	710 392 318	243643 119710 123933	20607 11205 9402	8,5 9,4 7,6	658,32	370	
173	LKR. GROSS-GERAU	I M W	1113 565 548	1078 533 545	8103 4820 3283	4842 2772 2070	7394 4431 2963	4389 2563 1826	-744 421 323	233278 118033 115245	33466 20910 12556	14,3 17,7 10,9	453,07	515	
176	HOCHTAUNUSKREIS	I M W	803 424 379	1176 554 622	7512 3789 3723	4902 2450 2452	6171 3144 3027	4014 2005 2009	968 515 453	202171 95016 107155	17441 9227 8214	8,6 9,7 7,7	482,07	419	
178	LKR. LIMBURG-WEILBURG	I M W	673 348 325	934 473 461	3653 2101 1552	2171 1218 953	3200 1759 1441	2015 1089 926	192 217 -25	149792 71666 78126	5463 3174 2289	3,6 4,4 2,9	737,86	203	
179	MAIN-KINZIG-KREIS	I M W	1630 869 761	1899 937 962	10191 5374 4817	6623 3445 3178	8635 4577 4058	5838 3030 2808	1287 729 558	357874 172866 185008	28232 15599 12633	7,9 9,0 6,8	1397,92	256	
180	MAIN-TAUNUS-KREIS	I M W	902 475 427	842 430 412	7088 3749 3339	4274 2246 2028	6516 3496 3020	4061 2095 1966	632 298 334	199876 97127 102749	18518 10157 8361	9,3 10,5 8,1	222,40	899	
181	ODENWALDKREIS	I M W	424 218 206	465 236 229	2286 1244 1042	1417 745 672	1728 968 760	1121 621 500	517 258 259	83499 40218 43281	6213 3423 2750	7,4 8,5 6,4	623,94	134	
182	LKR. OFFENBACH	I M W	1367 683 684	1240 638 602	10394 5709 4685	6190 3292 2898	9576 5264 4312	6453 3469 2984	945 490 455	292283 141708 150575	29538 15972 13566	10,1 11,3 9,0	355,73	822	
183	RHEINGAU-TAUNUS-KREIS	I M W	711 370 341	916 418 498	5206 2738 2468	3004 1507 1497	3835 1989 1846	2425 1214 1211	1166 701 465	160271 77428 82843	9820 5715 4105	6,1 7,4 5,0	811,33	198	
184	VOGELSBERGKREIS	I M W	581 291 290	712 336 376	2225 1341 884	1609 958 651	2111 1246 865	1652 953 699	-17 50 -67	109867 53624 56243	2283 1264 1019	2,1 2,4 1,8	1458,95	75	
185	WETTERAUKREIS	I M W	1072 515 557	1461 716 745	7138 3826 3312	4814 2490 2324	5951 3228 2723	4354 2287 2067	798 397 401	250062 121396 128666	13307 7709 5558	5,3 6,4 4,4	1100,66	227	
188	LKR. GIESSEN	I M W	1084 521 563	1197 587 610	8172 4506 3666	5123 2796 2327	7542 4223 3319	5318 2918 2400	517 217 300	228839 110586 118253	11881 6955 4526	5,2 6,3 4,2	854,55	268	
189	LAHN-DILL-KREIS	I M W	1156 649 507	1406 718 688	5515 3094 2421	3495 1862 1633	5263 2901 2362	3581 1929 1652	2 124 -122	239002 115562 123440	14550 8443 6107	6,1 7,3 4,9	1066,08	224	
	REG-BEZ. D A R M S T A D T	I M W	18491 9504 8987	23006 11260 11746	127357 70484 56873	69196 36760 32436	115543 63829 51714	69116 36820 32296	7299 4899 2400	4139315 1987742 2151573	402057 223519 178538	9,7 11,2 8,3	11562,54	358	

SCHL. NR. DES KREI- SES	N A M E	G E S C H L .	BEVOELKERUNGSVORGAENGE IM 1. HALBJAHR 1979								WOHNBEVOELKERUNG AM 30.06.1979				GEMAR- KUNGS- FLAE- CHE ↓ AM 01.08.1979 QKM ANZAHL	EIN- WOHN- NER JE QKM
			GE- BO- RE- NE	GE- STOR- BE- NE	ZUGEZOGENE		FORTGEZOGENE		ZU- OD. AB- NAHME DER BEV.	INS- GESAMT	CARUNTER NICHTDEUTSCHE					
					INS- GESAMT	AUS HESS. GE- MEINDEN	INS- GESAMT	NACH HESS. GE- MEINDEN			ANZAHL	V.H.				
212	KASSEL, ST.	I M W	715 362 353	1400 699 701	5343 2948 2395	2776 1472 1304	5826 3242 2584	3557 1914 1643	-1168 -631 -537	196509 89663 106846	13621 7457 6164	6,9 8,3 5,8	106,95	1837		
272	LKR. FULDA	I M W	914 476 438	1071 532 539	3781 2020 1761	2610 1370 1240	3784 1962 1822	2579 1310 1269	-160 2 -162	189740 89780 99960	5853 2075 2778	3,1 3,4 2,8	1380,50	137		
273	LKR. HERSFELD-ROTENBURG	I M W	575 310 265	842 414 428	2704 1469 1235	1764 942 822	2565 1391 1174	1765 941 824	-128 -26 -102	127891 61407 66484	2824 1569 1255	2,2 2,6 1,9	1096,99	117		
274	LKR. KASSEL	I M W	951 490 461	1252 598 654	7138 3802 3336	4946 2593 2353	5623 2965 2658	3806 1974 1832	1214 729 485	218595 106126 112469	5072 2568 2104	2,3 2,8 1,9	1252,28	169		
275	LKR. MARBURG-BIEDENKOPF	I M W	1189 636 553	1253 598 655	6228 3333 2895	3564 1809 1755	6194 3318 2876	3750 1926 1824	-30 53 -83	234671 115153 119518	12845 7854 4591	5,5 6,8 4,2	1262,50	186		
276	SCHWALM-EDER-KREIS	I M W	847 439 408	1152 594 558	3822 2045 1777	2633 1388 1245	3565 1844 1721	2741 1377 1364	-48 46 -94	180856 88099 92757	3607 2015 1592	2,0 2,3 1,7	1538,21	118		
277	LKR. WALDECK-FRANKENBERG	I M W	692 325 367	990 496 494	3935 2037 1898	1866 951 915	3193 1670 1523	1860 950 910	444 196 248	153979 74423 79556	5748 3554 2154	3,7 4,8 2,7	1848,54	83		
278	WERRA-MEISSNER-KREIS	I M W	544 274 270	828 401 427	2304 1273 1031	1379 745 634	2419 1312 1107	1560 818 742	-399 -166 -233	118976 56889 62087	2532 1443 1089	2,1 2,5 1,8	1024,88	116		
	REG-BEZ. K A S S E L	I M W	6427 3312 3115	8788 4332 4456	35255 18927 16328	21538 11270 10268	33169 17704 15465	21618 11210 10408	-275 203 -478	1421217 681540 739677	52102 25975 22127	3,7 4,4 3,0	9550,84	149		
	LAND H E S S E N	I M W	24918 12816 12102	31794 15592 16202	162612 85411 73201	90734 48030 42704	148712 81533 67179	90734 48030 42704	7024 5102 1922	5560532 2669282 2891250	454159 253494 200665	8,2 9,5 6,9	21113,38	263		
PLANUNGSREGION																
	NORDHESSEN	I M W	3973 2021 1952	5930 2935 2991	23544 12662 10882	14292 7532 6760	21564 11539 10025	14203 7386 6817	23 205 -182	918911 439277 479634	31859 18223 13636	3,5 4,1 2,8	6248,13	147		
	MITTELHESSEN	I M W	4024 2114 1910	4650 2290 2360	22520 12482 10038	14025 7540 6485	21452 11881 9571	14524 7849 6675	442 425 17	823223 400047 423176	42223 24999 17224	5,1 6,2 4,1	4380,11	188		
	OSTHESSEN	I M W	1504 773 731	1896 934 962	6427 3496 2931	4331 2314 2017	6250 3324 2926	4284 2236 2048	-215 11 -226	313530 149345 164185	8419 4456 3563	2,7 3,0 2,4	2680,34	117		
	RHEIN-MAIN-TAUNUS	I M W	2364 1204 1160	3325 1550 1775	15535 8376 7159	7163 3701 3462	12336 6509 5827	6428 3281 3147	2238 1521 717	557005 263116 293889	42797 24333 15464	7,9 5,2 6,6	1417,42	393		
	UNTERMAIN	I M W	8855 4561 4294	11194 5509 5685	67184 36979 30205	35508 18639 16869	62573 34462 28111	36994 19491 17503	2272 1569 703	2048257 976718 1071539	243348 122378 110570	11,9 13,6 10,4	3943,40	519		
	STARKENBURG	I M W	4198 2143 2055	4759 2370 2429	27402 15416 11986	15415 8304 7111	24537 13818 10719	14301 7787 6514	2264 1371 893	899606 440779 458827	84513 49105 35408	9,4 11,1 7,7	2443,98	368		
	UMLANDVERBAND FRANKFURT	I M W	6443 3339 3104	8138 3992 4146	53075 29579 23496	26020 13819 12201	50853 28301 22552	28575 15164 13411	527 625 -98	1510682 716734 793948	210453 113940 96553	13,9 15,9 12,2	1427,68	1058		
	GRENZGEBIET ZUR DDR	I M W	4185 2161 2024	5938 2939 2999	22853 12425 10428	14497 7721 6776	21682 11676 10006	14304 7505 6799	-582 -29 -553	945803 449210 496593	33245 18364 14901	3,5 4,1 3,0	5910,17	160		