

# HESSISCHE GEMEINDESTATISTIK

Sonderausgabe zur Volkszählung 1987

Heft 2:

Gebäude und Wohnungen am 25. Mai 1987



HESSISCHES STATISTISCHES LANDESAMT WIESBADEN

**HESSISCHE GEMEINDESTATISTIK**

— Sonderausgabe zur Volkszählung 1987 —

Heft 1: Bevölkerung und Erwerbstätigkeit

Heft 2: Gebäude und Wohnungen

Heft 3: Arbeitsstätten und Beschäftigte

# HESSISCHE GEMEINDESTATISTIK

Sonderausgabe zur Volkszählung 1987

Heft 2:

Gebäude und Wohnungen am 25. Mai 1987



HESSISCHES STATISTISCHES LANDESAMT WIESBADEN

Herausgegeben vom Hessischen Statistischen Landesamt  
6200 Wiesbaden, Postfach 3205, Rheinstraße 35/37  
Telefon (0611) 368-0, Telefax (0611) 37 83 24, Teletex 611850 = HSLd  
Nachdruck, auch auszugsweise, mit Quellenangabe gestattet





## V o r w o r t

Die Sonderausgabe der "Hessischen Gemeindestatistik" zur Volkszählung 1987 bietet in den Heften 1 und 2 die Daten des bundeseinheitlichen Mindestveröffentlichungsprogramms auf Gemeindeebene für die Zählungsteile "Volks- und Berufszählung" sowie "Gebäude- und Wohnungszählung". In dem vorliegenden Heft 2 werden neben Bestandszahlen von Gebäuden und Wohnungen Zahlen über deren wichtigste Strukturmerkmale ausgewiesen. Dazu gehören insbesondere Untergliederungen nach den verschiedenen Gebäudearten, dem Baualter von Gebäuden und Wohnungen, öffentlicher Förderung, Größe und Belegung der Wohnungen, Ausstattung und Beheizung sowie die Quadratmetermieten.

Die Ergebnisse der mit der Volkszählung 1987 gekoppelten Arbeitsstättenzählung werden in Heft 3 dieser Sonderreihe dargestellt.

Wiesbaden, im November 1990

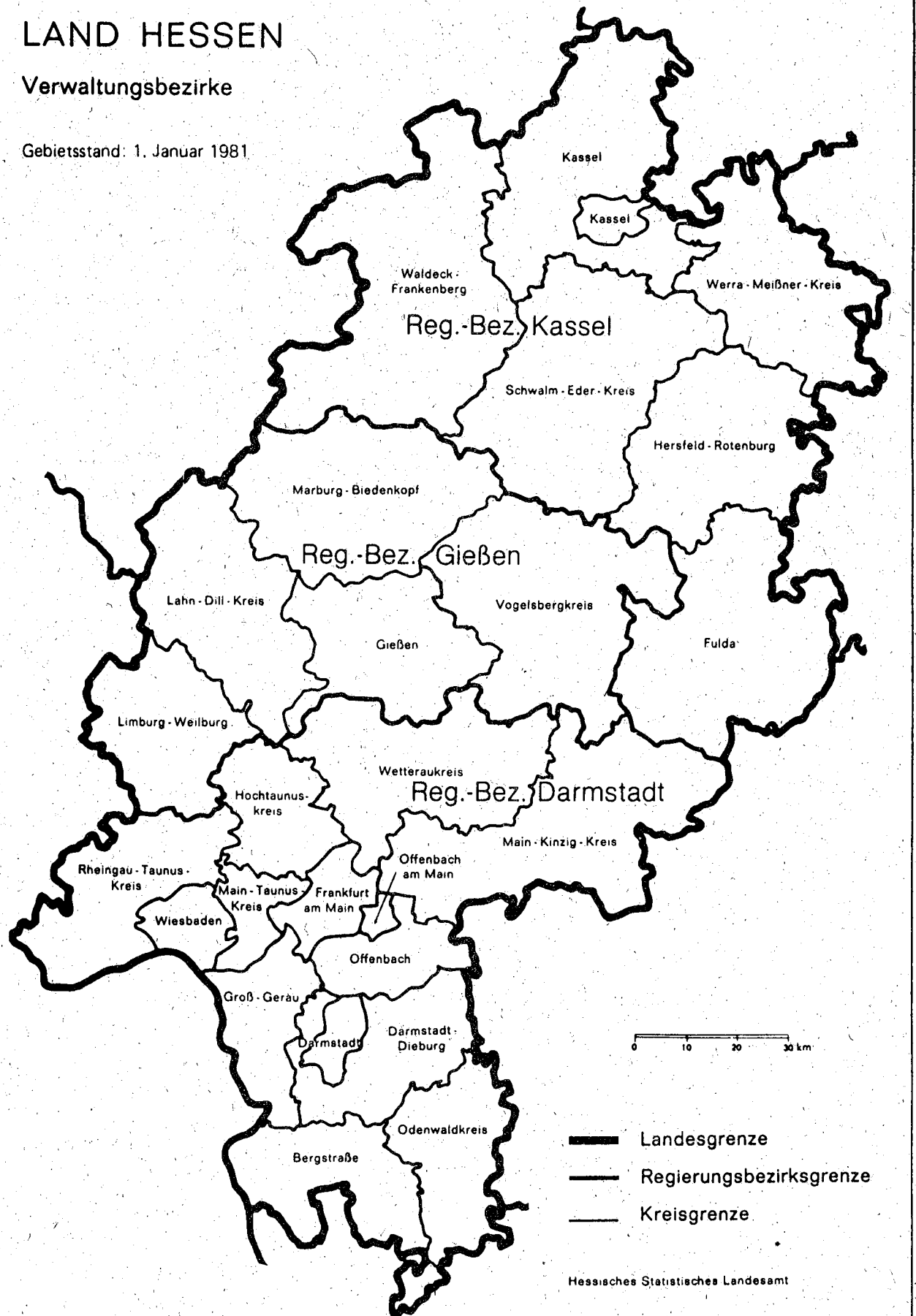
Hessisches Statistisches Landesamt

Götz Steppuhn

# LAND HESSEN

## Verwaltungsbezirke

Gebietsstand: 1. Januar 1981



# Inhalt

	Seite
<b>I. Erläuterungen</b>	<b>VII</b>
- Begriffserläuterungen	<b>VIII</b>
<b>II. Tabellenteil</b>	
<b>Kreisfreie Städte</b>	
Darmstadt, St.	2
Frankfurt am Main, St.	2
Offenbach am Main, St.	2
Wiesbaden, St.	2
<b>Landkreise</b>	
Bergstraße	2
Darmstadt-Dieburg	2
Groß-Gerau	2
Hochtaunuskreis	16
Main-Kinzig-Kreis	16
Main-Taunus-Kreis	16
Odenwaldkreis	16
Offenbach	30
Rheingau-Taunus-Kreis	30
Wetteraukreis	30
<b>Reg.-Bez. Darmstadt</b>	<b>30</b>
<b>Landkreise</b>	
Gießen	44
Lahn-Dill-Kreis	44
Limburg-Weilburg	44
Marburg-Biedenkopf	58
Vogelsbergkreis	58
<b>Reg.-Bez. Gießen</b>	<b>58</b>
<b>Kreisfreie Stadt</b>	
Kassel, St.	72
<b>Landkreise</b>	
Fulda	72
Hersfeld-Rotenburg	72
Kassel	86
Schwalm-Eder-Kreis	86
Waldeck-Frankenberg	100
Werra-Meißner-Kreis	100
<b>Reg.-Bez. Kassel</b>	<b>100</b>
<b>Land Hessen</b>	<b>100</b>
<b>III. Alphabetisches Verzeichnis der Gemeinden</b>	<b>116</b>

### Abkürzungen

Schl. Nr.	=	Schlüsselnummer (Gemeindeschlüsselnummer)
dar.	=	darunter
bew.	=	bewohnte
sonst.	=	sonstige
Sp.	=	Spalte
%	=	Prozent
v.	=	von
QM, m <sup>2</sup>	=	Quadratmeter
St.	=	Stadt
Landesh.-St.	=	Landeshauptstadt
Reg.-Bez.	=	Regierungsbezirk
Kr. Fr.	=	Kreisfreie

### Zeichenerklärungen

-	=	nichts vorhanden
.	=	Nachweis nicht möglich, weil die Veröffentlichung aus Gründen der Geheimhaltung von Einzelangaben nicht gestattet ist.



## **I. Erläuterungen**

## B e g r i f f s e r l ä u t e r u n g e n

### Blockheizung

Eine Blockheizung liegt vor, wenn ein Häuserblock von einem zentralen Heizsystem aus beheizt wird und die Heizquelle an einem der Gebäude angebaut ist oder sich in unmittelbarer Nähe dieser Gebäude befindet.

### Eigentümer

Personen, denen das Eigentum an dem Gebäude oder der Wohnung rechtlich zusteht oder die die Eintragung im Grundbuch schon beantragt haben.

### Eigentümerwohnungen

Wohnungen, die vom Eigentümer des Gebäudes oder der Wohnung selbst bewohnt werden.

### Eigentumswohnungen

Eigentumswohnungen sind alle Wohneinheiten, an denen durch Eintragung im Wohnungsgrundbuch Sondereigentum nach dem Wohnungseigentumsgesetz vom 15.3.1951 (BGBI. I S. 175) begründet worden ist.

### Einzelöfen

Einzelöfen (z. B. Kohle-, Nachtspeicheröfen) beheizen jeweils nur den Raum, in dem sie stehen. In der Regel sind sie fest installiert.

### Etagenheizung

Die Räume einer Wohnung oder sonstigen Wohneinheit werden von einer nur für diese Wohnung/sonstige Wohneinheit bestimmten Heizquelle aus beheizt.

### Fernheizung

Größere Wohnbezirke werden von einem entfernten, zentralen Heizwerk aus beheizt.

### Freizeitwohneinheiten/-wohnungen

Wohneinheiten/Wohnungen, die vom Eigentümer oder Mieter als "Zweitwohnung" primär für Erholungszwecke über das Wochenende oder im Urlaub (Ferien) bewohnt werden. Nicht als Freizeitwohneinheiten/-wohnungen gelten Wohneinheiten, die ähnlich wie ein Hotelzimmer nur kurzfristig von einem Haushalt gemietet werden und in die anschließend andere Haushalte in stetem Wechsel einziehen.

### Gebäude

Gebäude sind für längere Dauer errichtete Bauwerke und enthalten Wohn-, Aufenthaltsräume und/oder Räume für Arbeitsstätten und andere Nutzungen. Als ein (einzelnes) Gebäude gilt jedes freistehende Gebäude oder bei zusammenhängender Bebauung - z. B. Doppel-, Gruppen- und Reihenhäuser - jedes Gebäude, das durch eine vom Dach bis zum Keller reichende Brandmauer von anderen Gebäuden getrennt ist.

In den Tabellen der Gebäude- und Wohnungszählung werden unter dem Begriff "Gebäude" alle **Wohngebäude** und alle **sonstigen Gebäude mit Wohnraum** nachgewiesen.

"Unterkünfte" (vgl. Definition) gelten nicht als **Gebäude**.

### Haushalte

Personen, die gemeinsam wohnen und wirtschaften, insbesondere ihren Lebensunterhalt gemeinsam finanzieren (Mehrpersonenhaushalt). Wer allein wirtschaftet, bildet einen eigenen Haushalt (Einpersonenhaushalt), und zwar auch dann, wenn er mit anderen Personen eine gemeinsame Wohnung hat.

Bei Personen im Haushaltszusammenhang, die in gebäude- und wohnungsstatistischen Tabellen nachgewiesen werden, handelt es sich stets um die **wohnberechtigte Bevölkerung**.

### Mehrraumöfen

Ein Mehrraumofen (z. B. Kachelofen) beheizt gleichzeitig mehrere Räume (auch durch Luftkanäle).

### Miete

Als Miete wird der monatliche Betrag ausgewiesen, der mit dem Vermieter für die Überlassung der ganzen Wohnung oder sonstigen Wohneinheit zum Zeitpunkt der Zahlung vereinbart war. Dabei ist es gleichgültig, ob die Miete tatsächlich gezahlt wurde oder nicht.

Zur Miete rechnen auch die monatlich aufzuwendenden Beträge für Wasser, Kanalisation, Straßenreinigung, Müllabfuhr, Treppenhausbeleuchtung und Schornsteinreinigung.

Finanzielle Vorleistungen, z. B. Baukostenzuschüsse in Form einer Mietvorauszahlung bzw. eines Mieterdarlehens, vermindern die Miete; es handelt sich dann um ermäßigt überlassenen Wohnraum.

Nicht zur Miete rechnen Umlagen für den Betrieb einer Zentralheizung oder Warm-

wasserversorgung, für eine Garage oder einen Einstellplatz, Zuschläge für Möblierung, Gewerberäume oder untervermietete Räume, Grundgebühren für eine Zentralwaschanlage u. dgl. mehr.

### Öffentliche Förderung

Als öffentlich, d. h. mit Mitteln des sozialen Wohnungsbaus gefördert, gelten nur solche Wohnungen, die nach der Währungsreform (20. Juni 1948) fertiggestellt worden sind und für die öffentliche Mittel (des Bundes, des Landes oder der Gemeinde) zur Errichtung von Sozialwohnungen bewilligt wurden (sog. Erster Förderungsweg).

Sind für Mietwohnungen die öffentlichen Mittel vorzeitig zurückgezahlt worden, so gelten die meisten Wohnungen noch bis zu 8 Jahren als öffentlich gefördert. Bei Eigenheimen und Eigentumswohnungen entfällt in der Regel die öffentliche Bindung mit Rückzahlung oder Ablösung der Förderungsmittel; bei Eigentumswohnungen, die durch Umwandlung entstanden sind, entfällt die Bindung nur, wenn Eigentümer als Berechtigte im sozialen Wohnungsbau die Wohnung selbst nutzen. Über das Ende der Bindungen erhalten Eigentümer eine Bestätigung der zuständigen Stelle.

### Räume

Als Räume einer Wohneinheit/Wohnung zählen Wohn- und Schlafräume mit 6 und mehr m<sup>2</sup> Wohnfläche sowie alle Küchen (diese ohne Rücksicht auf die Größe) und gewerblich genutzte Räume (zweckentfremdete Wohnräume) mit 6 und mehr m<sup>2</sup> Fläche. Dabei spielt es keine Rolle, ob die Räume vom Inhaber der Wohneinheit/Wohnung selbst bewohnt oder z. T. untervermietet sind.

Im Unterschied dazu sind beim Nachweis der **selbstbewohnten** Räume die untervermieteten und die gewerblich genutzten Räume nicht enthalten.

### Reine Mietwohnungen

Als reine Mietwohnungen gelten alle vermieteten Wohnungen mit Ausnahme von

- Dienst-, Werks-, Hausmeister- und Stiftswohnungen,
- Berufs- und Geschäftswohnungen,
- Mietwohnungen ausländischer Streitkräfte,
- verbilligt, wegen finanzieller Vorleistungen ermäßigt oder kostenlos überlassenen Wohnungen,
- völlig untervermieteten Wohnungen.

Dagegen sind die Wohnungen für Bedienstete der öffentlichen Hand in den Zahlenangaben über reine Mietwohnungen enthalten.



### Sammelheizung

Hierzu zählen Fern-, Block-, Zentral- und Etagenheizung.

### Sonstige Gebäude mit Wohnraum

Gebäude, die mindestens eine Wohnung oder sonstige Wohneinheit enthalten, aber überwiegend für Nichtwohnzwecke, z. B. für gewerbliche, soziale, kulturelle oder Verwaltungszwecke, genutzt werden. Beispiele dafür sind: Hausmeisterwohnungen in Fabrik- oder Verwaltungsgebäuden, Wohnungen in Geschäfts- und Bürogebäuden.

### Unterkünfte

Unterkünfte sind behelfsmäßige Bauten zur vorübergehenden Nutzung. Hierzu zählen z. B. Behelfsheime, Baracken, Wohnwagen (z. B. auf Campingplätzen), Lauben (Gartenlauben, Schrebergartenhütten, Weinberghütten, Almhütten), festverankerte Wohnschiffe und Bauzüge.

Für Unterkünfte wurden nur dann Angaben erhoben, wenn sie zum Zeitpunkt der Zählung bewohnt waren. Wohnwagen und Lauben wurden nur dann als bewohnte Unterkünfte erfaßt, wenn ihre Bewohner keine andere Wohnung oder sonstige Wohneinheit hatten.

### Wohnberechtigte Bevölkerung

Zur wohnberechtigten Bevölkerung zählen diejenigen Personen, die im betreffenden Gebiet eine Wohnung haben, unabhängig davon, ob es sich um eine Haupt- oder Nebenwohnung handelt (Doppelzählung möglich).

### Wohneinheiten

Nach außen abgeschlossene, zu Wohnzwecken bestimmte, in der Regel zusammenliegende Räume in **Wohngebäuden** oder **sonstigen Gebäuden mit Wohnraum**, die die Führung eines eigenen Haushalts ermöglichen. Hierbei ist es gleichgültig, ob in der Wohnung ein Haushalt oder mehrere Haushalte untergebracht sind oder ob die Wohnung leersteht bzw. eine **Freizeitwohneinheit** ist. Mehrere Wohneinheiten in einem Gebäude, die von nur einem Haushalt genutzt werden, gelten als eine Wohneinheit.

Bei den Wohneinheiten wird unterschieden zwischen Wohnungen und sonstigen Wohneinheiten.

### Wohnungen

Als **Wohnungen** gelten nur Wohneinheiten in Gebäuden, die mit Küche bzw. Kochnische ausgestattet sind.

### Sonstige Wohneinheiten

Hierzu zählen alle Wohneinheiten in **Unterkünften** sowie Wohneinheiten in Gebäuden, die nicht mit Küche oder Kochnische ausgestattet sind.

### Wohnfläche

Die Gesamtwohnfläche der Wohnung setzt sich zusammen aus der Fläche

- aller Wohn- und Schlafräume, auch außerhalb des Wohnungsabschlusses (z. B. Mansarden),
- der Küche,
- des Badezimmers, der Toilette(n), Besen-, Speise- und Abstellkammer, Veranda, des Flurs, Balkons,
- der gewerblich genutzten Wohnräume.

Unter einer Schräge liegende Flächen werden nur halb gerechnet, Balkone nur zu einem Viertel. Keller- und Bodenräume (Speicher), soweit sie nicht zu Wohnzwecken ausgebaut sind, bleiben unberücksichtigt.

### Wohngebäude

Gebäude, die mindestens zur Hälfte (gemessen an der Gesamtnutzfläche) Wohnzwecken dienen.

### Wohnheim

Wohnheime dienen den Wohnbedürfnissen bestimmter Bevölkerungskreise, z. B. Studentenwohnheim, Altenwohnheim, Schwesternwohnheim, Wohnheim für Mutter und Kind. Ein Gebäude kann vollständig oder nur teilweise (z. B. Altenzentrum) als Wohnheim genutzt werden.

Wohnheime dienen primär dem Wohnen, d. h., der für Anstalten typische Gesichtspunkt der Betreuung tritt bei ihnen in den Hintergrund. Die Bewohner von Wohnheimen führen in der Regel einen eigenen Haushalt. Wohnheime können aber auch Gemeinschaftseinrichtungen (Gemeinschaftsverpflegung, Gemeinschaftsräume) besitzen. Wohnheime enthalten Wohnungen und/oder "sonstige Wohneinheiten".

### Zentralheizung

Eine zentrale Heizquelle versorgt über ein Röhrensystem die Wohnungen nur eines Gebäudes.

## II. Tabellenteil

		WOHNGBAUEDE (OHNE WOHNHEIME 1), OHNE WOHNGBAUEDE MIT NUR 1 ODER 2 FREIZEITWOHNEINHEITEN )				WOHNGBAUEDE NUR MIT 1 ODER 2 FREIZEIT- WOHNEINHEITEN		
SCHL. NR.	GEMEINDE	DARIN WOHNUNGEN				DARIN		
		INSGESAMT	ANZAHL	DAR. BEW. WOHNUNGEN 2)		INSGESAMT	WOHNUNGEN	SONSTIGE WOHN- EINHEITEN
				WOHNUNGEN	DARIN PERSONEN			
		1	2	3	4	5	6	7
4 REG.-BEZ. DARMSTADT								
KREISFREIE STAEDTE								
411	DARMSTADT,STADT	19 549	65 725	64 956	133 893	4	2	2
412	FRANKFURT AM MAIN,ST.	64 173	304 125	300 841	607 090	22	21	1
413	OFFENBACH AM MAIN,ST.	11 973	51 792	51 475	107 076	4	4	-
414	WIESBADEN LANDESH.-ST.	32 310	121 278	119 388	248 747	12	12	-
KR.FR. STAEDTE ZUSAMMEN		128 005	542 920	536 660	1 096 806	42	39	3
LANDKREISE								
431 BERGSTRASSE								
001	ABTSTEINACH	555	842	814	2 278	13	14	-
002	BENSHEIM,STADT	7 221	13 602	13 407	33 685	4	4	-
003	BIBLIS	2 200	3 009	2 988	8 134	8	8	-
004	BIRKENAU	2 454	3 834	3 777	10 124	12	12	-
005	BUERSTADT,STADT	3 448	5 544	5 514	14 554	1	1	-
006	EINHAUSEN	1 304	1 807	1 784	5 011	2	2	-
007	FUERTH	2 266	3 448	3 389	9 432	18	7	12
008	GORXHEIMERTAL	904	1 481	1 457	3 873	3	3	-
009	GRASELLENBACH	784	1 258	1 204	3 016	24	25	-
010	GROSS-ROHRHEIM	903	1 281	1 266	3 446	-	-	-
011	HEPPENHEIM(BERGST),KST	4 466	9 187	9 061	22 531	8	8	-
012	HIRSCHHORN (NECKAR),ST	946	1 586	1 530	3 819	9	9	-
013	LAMPERTHEIM,STADT	6 763	12 286	11 937	29 902	2	2	-
014	LAUTERTAL (ODENWALD)	1 806	2 572	2 520	6 895	24	22	2
015	LINDENFELS,STADT	1 171	1 808	1 770	4 595	26	27	-
016	LORSCH,STADT	2 786	4 288	4 244	11 193	-	-	-
017	MOERLENBACH	2 089	3 291	3 250	8 789	24	25	-
018	NECKARSTEINACH,STADT	943	1 625	1 541	3 782	12	12	-
019	RIMBACH	1 914	2 844	2 769	7 730	18	18	1
020	VIERNHEIM,STADT	4 845	12 436	12 059	29 114	-	-	-
021	WALD-MICHELBAACH	2 414	3 830	3 783	10 282	54	57	-
022	ZWINGENBERG,STADT	1 336	2 209	2 099	5 577	2	2	-
KREIS 431		53 518	94 068	92 163	237 762	264	258	15
432 DARMSTADT-DIEBURG								
001	ALSBACH-HAEHNLEIN	1 966	2 925	2 863	7 387	3	3	-
002	BABENHAUSEN,STADT	3 105	5 218	5 050	13 752	-	-	-
003	BICKENBACH	1 088	1 775	1 725	4 340	1	1	-
004	DIEBURG,STADT	3 254	5 024	4 900	12 609	-	-	-
005	EPPERTSHAUSEN	1 275	1 883	1 864	5 046	-	-	-
006	ERZHAUSEN	1 512	2 515	2 462	6 319	1	1	-
007	FISCHBACHTAL	553	814	796	2 265	16	16	-
008	GRIESHEIM,STADT	3 769	8 511	8 369	20 014	-	-	-
009	GROSS-BIEBERAU,STADT	924	1 376	1 368	3 819	-	-	-
010	GROSS-UMSTADT,STADT	4 536	6 757	6 627	18 032	10	11	-
011	GROSS-ZIMMERN	2 377	3 737	3 679	9 758	2	2	-
012	MESSSEL	732	1 416	1 394	3 677	-	-	-
013	MODAUTAL	1 100	1 462	1 430	4 116	37	40	-
014	MUEHLTAL	2 870	4 969	4 902	12 251	2	2	-
015	MUENSTER	2 679	4 314	4 237	11 148	1	1	-
016	OBBER-RAMSTADT,STADT	2 850	5 059	4 953	12 947	1	1	-
017	OTZBERG	1 516	2 062	2 022	5 728	11	11	-
018	PFUNGSTADT,STADT	4 523	9 098	8 964	22 743	1	1	-
019	REINHEIM,STADT	3 788	5 847	5 801	16 239	5	4	1
020	ROSSDORF	2 643	4 123	4 080	10 497	3	3	-
021	SCHAAFHEIM	1 896	2 730	2 649	7 610	-	-	-
022	SEEHEIM-JUGENHEIM	3 693	6 531	6 409	15 830	4	4	-
023	WEITERSTADT	4 342	8 313	8 056	20 338	-	-	-
KREIS 432		56 991	96 459	94 600	246 465	98	101	1
433 GROSS-GERAU								
001	BIEBESHEIM AM RHEIN	1 461	2 211	2 117	5 917	-	-	-
002	BISCHOFHEIM	2 290	5 108	5 057	12 473	-	-	-
003	BUETTELBOHN	2 658	4 143	4 020	10 834	1	2	-
004	GERNSHEIM,STADT	2 066	3 242	3 193	8 205	2	2	-
005	GINSHEIM-GUSTAVSBURG	2 405	6 027	6 020	14 378	-	-	-
006	GROSS-GERAU, KREISST.	4 643	8 461	8 322	21 027	2	2	-
007	KELSTERBACH,STADT	2 076	5 888	5 828	13 431	-	-	-
008	MOERFELDEN-WALLDORF,ST	6 136	12 672	12 015	28 417	2	2	-
009	NAUHEIM	2 225	3 915	3 829	9 741	20	20	-
010	RAUNHEIM,STADT	1 785	4 529	4 488	11 229	-	-	-
011	RIEDSTADT	4 073	5 931	5 832	15 924	1	1	-
012	RUESSELSHEIM,STADT	8 716	23 467	23 318	56 102	2	3	-
013	STOCKSTADT AM RHEIN	1 269	1 901	1 877	5 086	1	1	-
014	TREBUR	2 721	3 864	3 841	10 681	-	-	-
KREIS 433		44 524	91 359	89 757	223 445	31	33	-

1) VOLLSTAENDIG ALS WOHNHEIM GENUTZTE WOHNGBAUEDE.- 2) OHNE FREIZEITWOHNUNGEN / FREIZEITWOHNEINHEITEN; OHNE WOHNHEITEN, FUER DIE KEINE ANGABEN ZUM HAUSHALT / ZUR PERSON VORLIEGEN.



WOHNHEIME 1)								SCHL. NR.
INSGESAMT	DARIN WOHNUNGEN			DARIN SONSTIGE WOHN EINHEITEN				
	ANZAHL	DAR. BEW. WOHNUNGEN 2)		ANZAHL	DARIN BEW. SONST. WOHN EINHEITEN 2)			
		WOHNUNGEN	DARIN PERSONEN		SONSTIGE WOHN EINHEITEN	DARIN PERSONEN		
8	9	10	11	12	13	14		
								4
29	552	552	698	151	151	156	411	
215	6 205	6 187	8 105	837	837	903	412	
89	1 487	1 481	2 510	42	42	69	413	
48	800	793	1 158	7	7	12	414	
381	9 044	9 013	12 471	1 037	1 037	1 140		
								431
-	-	-	-	-	-	-	001	
4	24	24	68	3	3	3	002	
-	-	-	-	-	-	-	003	
2	10	10	24	-	-	-	004	
1	16	16	35	-	-	-	005	
1	8	8	8	-	-	-	006	
1	4	4	12	-	-	-	007	
-	-	-	-	-	-	-	008	
-	-	-	-	-	-	-	009	
3	102	102	159	-	-	-	010	
-	-	-	-	-	-	-	011	
6	118	114	160	-	-	-	012	
-	-	-	-	-	-	-	013	
-	-	-	-	-	-	-	014	
-	-	-	-	-	-	-	015	
-	-	-	-	-	-	-	016	
-	-	-	-	-	-	-	017	
-	-	-	-	-	-	-	018	
4	20	20	39	-	-	-	019	
-	-	-	-	-	-	-	020	
-	-	-	-	-	-	-	021	
-	-	-	-	-	-	-	022	
22	302	298	505	7	7	7	31	
								432
-	-	-	-	-	-	-	001	
2	44	44	51	-	-	-	002	
-	-	-	-	-	-	-	003	
9	562	445	445	773	743	743	004	
-	-	-	-	-	-	-	005	
-	-	-	-	-	-	-	006	
4	28	28	70	-	-	-	007	
3	118	77	81	-	-	-	008	
1	9	9	16	-	-	-	009	
-	-	-	-	-	-	-	010	
-	-	-	-	-	-	-	011	
-	-	-	-	-	-	-	012	
-	-	-	-	-	-	-	013	
-	-	-	-	-	-	-	014	
-	-	-	-	-	-	-	015	
2	10	10	18	-	-	-	016	
4	26	26	53	-	-	-	017	
-	-	-	-	-	-	-	018	
-	-	-	-	-	-	-	019	
-	-	-	-	-	-	-	020	
1	6	6	12	-	-	-	021	
4	4	4	51	-	-	-	022	
-	-	-	-	-	-	-	023	
30	807	649	797	793	763	804	32	
								433
4	72	71	86	-	-	-	001	
-	-	-	-	-	-	-	002	
-	-	-	-	-	-	-	003	
7	117	117	221	3	3	4	004	
1	13	13	22	-	-	-	005	
1	26	19	19	-	-	-	006	
11	96	91	133	-	-	-	007	
-	-	-	-	-	-	-	008	
-	-	-	-	-	-	-	009	
2	49	49	67	-	-	-	010	
2	-	-	-	36	36	38	011	
28	1 845	1 748	1 902	463	358	358	012	
-	-	-	-	-	-	-	013	
-	-	-	-	-	-	-	014	
56	2 218	2 108	2 450	507	402	406	33	

		SONSTIGE GEBÄUDE MIT WOHNRAUM				UNTERKUNFTE MIT WOHNRAUM			
SCHL. NR.	GEMEINDE	INSGESAMT	DARIN WOHNUNGEN		INSGESAMT	DARIN SONSTIGE WOHN-EINHEITEN			
			ANZAHL	DARIN BEWOHNTE		ANZAHL	DAR. BEW. SONST. WOHN-EINHEITEN 2)	DARIN PERSONEN	
				WOHNUNGEN					
				PERSONEN					
		15	16	17	18	19	20	21	22
4 REG.-BEZ. DARMSTADT									
KREISFREIE STAEDTE									
411	DARMSTADT,STADT	443	978	967	1 971	7	38	28	57
412	FRANKFURT AM MAIN,ST.	2 341	6 628	6 490	13 173	123	333	315	558
413	OFFENBACH AM MAIN,ST.	289	1 262	1 246	2 571	13	30	28	69
414	WIESBADEN LANDESH.-ST.	781	1 849	1 784	3 746	46	98	97	215
KR.FR. STAEDTE ZUSAMMEN		3 854	10 717	10 487	21 461	189	499	468	899
LANDKREISE									
431 BERGSTRASSE									
001	ABTSTEINACH	8	11	10	29	3	3	-	-
002	BENSHEIM,STADT	154	268	264	616	8	11	10	20
003	BIBLIS	12	17	17	50	43	43	-	-
004	BIRKENAU	57	82	81	210	12	15	8	17
005	BUERSTADT,STADT	59	115	113	256	2	7	7	13
006	EINHAUSEN	24	34	33	84	1	1	-	-
007	FUERTH	62	90	88	295	1	1	-	-
008	GORKHEIMERTAL	14	19	19	52	1	1	-	-
009	GRASELLENBACH	22	28	28	78	4	4	-	-
010	GROSS-ROHRHEIM	4	4	3	6	1	1	-	-
011	HEPPENHEIM(BERGST),KST	116	224	223	536	1	2	-	-
012	HIRSCHHORN (NECKAR),ST	24	26	25	68	3	3	-	-
013	LAMPERTHEIM,STADT	113	177	171	424	9	11	10	28
014	LAUTERTAL (ODENWALD)	23	34	34	101	6	6	-	-
015	LINDENFELS,STADT	70	114	114	304	4	4	-	-
016	LORSCH,STADT	22	31	30	75	1	2	-	-
017	MOERLENBACH	31	50	50	130	-	-	-	-
018	NECKARSTEINACH,STADT	32	48	47	115	4	5	-	-
019	RIMBACH	35	61	60	131	4	5	-	-
020	VIERNHEIM,STADT	121	199	191	494	5	13	12	34
021	WALD-MICHELBAACH	54	87	85	238	6	6	-	-
022	ZWINGENBERG,STADT	23	32	32	84	-	-	-	-
KREIS 431		1 080	1 751	1 718	4 376	119	144	60	148
432 DARMSTADT-DIEBURG									
001	ALSBACH-HAEHNLEIN	25	34	33	80	2	2	-	-
002	BABENHAUSEN,STADT	63	91	88	234	-	-	-	-
003	BICKENBACH	16	23	23	65	1	2	-	-
004	DIEBURG,STADT	60	85	77	185	1	1	-	-
005	EPPERTSHAUSEN	14	17	16	43	1	1	-	-
006	ERZHAUSEN	18	27	25	71	-	-	-	-
007	FISCHBACHTAL	8	12	12	38	4	4	-	-
008	GRIESHEIM,STADT	64	110	103	249	5	5	5	12
009	GROSS-BIEBERAU,STADT	16	22	22	65	3	5	5	7
010	GROSS-UMSTADT,STADT	94	163	156	423	5	6	6	27
011	GROSS-ZIMMERN	39	99	95	204	-	-	-	-
012	MESSEL	9	12	12	31	2	2	-	-
013	MODAUTAL	21	22	21	72	7	7	-	-
014	MUEHLTAL	51	85	80	219	1	1	-	-
015	MUENSTER	27	33	31	79	-	-	-	-
016	OBER-RAMSTADT,STADT	42	74	65	156	-	-	-	-
017	OTZBERG	24	36	35	88	1	1	-	-
018	PFUNGSTADT,STADT	89	138	133	333	2	16	16	31
019	REINHEIM,STADT	42	56	56	152	1	1	-	-
020	ROSSDORF	27	39	39	104	1	1	-	-
021	SCHAAFFHEIM	36	47	45	114	-	-	-	-
022	SEEHEIM-JUGENHEIM	48	89	89	221	6	6	-	-
023	WEITERSTADT	63	91	90	232	1	1	-	-
KREIS 432		896	1 405	1 346	3 458	44	62	43	105
433 GROSS-GERAU									
001	BIEBESHEIM AM RHEIN	25	32	32	88	1	1	-	-
002	BISCHOFSHEIM	45	78	76	196	2	7	7	9
003	BUETTELBOHN	29	41	40	91	3	3	3	3
004	GERNSHEIM,STADT	38	55	55	140	-	-	-	-
005	GINSHEIM-GUSTAVSBURG	30	43	43	137	-	-	-	-
006	GROSS-GERAU, KREISST.	92	143	139	362	3	3	3	5
007	KELSTERBACH,STADT	32	62	60	133	3	58	58	124
008	MOERFELDEN-WALLDORF,ST	112	173	168	399	5	7	7	15
009	NAUHEIM	29	46	45	117	1	1	-	-
010	RAUNHEIM,STADT	43	91	87	174	-	-	-	-
011	RIEDSTADT	48	75	75	184	1	5	5	14
012	RUESSELSHEIM,STADT	175	476	473	997	9	21	20	35
013	STOCKSTADT AM RHEIN	12	27	27	84	1	1	-	-
014	TREBUR	25	37	37	106	2	2	-	-
KREIS 433		735	1 379	1 357	3 208	31	109	108	220

2) OHNE FREIZEITWOHNUNGEN / FREIZEITWOHN-EINHEITEN; OHNE WOHN-EINHEITEN, FUER DIE KEINE ANGABEN ZUM HAUSHALT / ZUR PERSON VORLIEGEN.

GEBÄUDE MIT WOHNRAUM								SCHL. NR.
INSGESAMT	DAR. MIT HEIZUNG DURCH SONNENENERGIE ODER WÄRMEPUMPE	DAVON ( V. SP. 23 ) MIT						
		FERN-, BLOCKHEIZUNG	ZENTRALHEIZUNG	ETAGENHEIZUNG		EINZEL- ODER MEHRRAUM- OFENHEIZUNG		
				FUER ALLE	NICHT FUEER ALLE			
				WOHNEINHEITEN				
23	24	25	26	27	28	29		

20 025	124	1 572	12 331	746	2 280	3 096	411
66 751	260	4 381	39 089	3 897	11 140	8 244	412
12 355	51	735	7 520	386	1 734	1 980	413
33 151	171	1 788	21 454	2 047	4 296	3 566	414
132 282	606	8 476	80 394	7 076	19 450	16 886	

4

576	18	-	352	10	9	205	001
7 383	109	90	5 356	245	263	1 429	002
2 220	18	48	1 306	53	18	795	003
2 525	53	12	1 579	53	54	827	004
3 509	35	46	2 377	57	51	978	005
1 331	42	3	959	24	8	337	006
2 347	61	18	1 421	45	22	841	007
921	18	1	552	21	17	330	008
830	23	5	580	25	7	213	009
907	2	15	565	17	14	296	010
4 593	84	45	3 041	74	79	1 354	011
979	11	7	598	44	14	316	012
6 884	52	85	4 959	112	92	1 636	013
1 853	16	14	1 121	39	27	652	014
1 267	20	6	892	18	11	340	015
2 808	36	18	1 888	66	38	798	016
2 144	61	5	1 447	52	26	614	017
987	27	2	583	27	17	358	018
1 967	73	4	1 279	27	30	627	019
4 970	54	90	3 634	172	215	859	020
2 522	41	18	1 580	70	40	814	021
1 361	16	15	1 032	59	24	231	022
54 884	870	547	37 101	1 310	1 076	14 850	31

431

1 994	29	18	1 564	56	29	327	001
3 170	66	25	2 262	59	47	777	002
1 105	18	26	845	30	19	185	003
3 323	25	66	2 542	70	54	591	004
1 289	16	14	1 028	25	11	211	005
1 531	19	20	1 176	33	21	281	006
577	14	2	408	7	5	155	007
3 837	25	51	3 036	90	97	563	008
940	15	5	642	24	14	255	009
4 643	63	13	3 154	84	58	1 334	010
2 419	23	14	1 602	58	44	701	011
741	21	5	514	13	8	201	012
1 158	19	4	758	16	9	371	013
2 923	46	36	2 100	71	62	654	014
2 707	36	21	2 071	32	15	568	015
2 893	41	14	1 986	73	70	750	016
1 553	19	5	970	22	14	542	017
4 617	44	66	3 258	214	232	847	018
3 835	51	51	2 691	83	37	973	019
2 673	41	39	1 948	66	34	586	020
1 932	21	8	1 262	32	14	616	021
3 746	45	60	2 917	164	50	555	022
4 409	42	68	3 436	115	67	723	023
58 015	739	631	42 170	1 437	1 011	12 766	32

432

1 490	13	27	1 063	46	18	336	001
2 335	29	23	1 755	79	101	377	002
2 688	44	37	2 218	71	23	339	003
2 106	22	13	1 384	44	50	615	004
2 442	23	17	1 670	134	194	427	005
4 738	56	39	3 585	142	128	844	006
2 109	18	22	1 435	20	49	583	007
6 261	61	126	4 864	98	91	1 082	008
2 274	42	42	1 721	44	21	446	009
1 830	18	331	1 044	31	26	398	010
4 124	82	47	2 961	63	38	1 015	011
8 921	60	158	6 146	493	641	1 483	012
1 282	7	11	925	14	8	324	013
2 746	66	17	2 021	41	20	647	014
45 346	541	910	32 792	1 320	1 408	8 916	33

SCHL. NR.	GEMEINDE	NOCH: GEBAEUDE MIT WOHNRAUM			WOHNGEBAEUDE ( OHNE				
		DAR. GEBAEUDE MIT EIGENTUMSWOHNUNGEN			DARUNTER MIT ... WOHNUNGEN				
		ZUSAMMEN	WOHNUNGEN		1	2	3 BIS 6	7 U. MEHR	
			ANZAHL	% 3)					
30	31	32	33	34	35	36			

#### 4 REG.-BEZ. DARMSTADT

##### KREISFREIE STAEDTE

411	DARMSTADT,STADT	648	4 955	7,4	8 690	3 878	4 280	2 683
412	FRANKFURT AM MAIN,ST.	2 070	17 677	5,6	22 322	8 905	17 000	15 939
413	OFFENBACH AM MAIN,ST.	411	3 930	7,2	4 351	2 326	2 873	2 421
414	WIESBADEN LANDESH.-ST.	1 308	10 437	8,4	13 931	5 977	6 596	5 803
KR.FR. STAEDTE ZUSAMMEN		4 437	36 999	6,6	49 294	21 086	30 749	26 846

##### LANDKREISE

##### 431 BERGSTRASSE

001	ABTSTEINACH	2	5	0,6	299	229	27	-
002	BENSHEIM,STADT	132	1 134	8,2	4 369	1 879	820	151
003	BIBLIS	16	106	3,5	1 624	471	96	9
004	BIRKENAU	35	106	2,7	1 476	762	200	16
005	BUERSTADT,STADT	26	89	1,6	1 944	1 206	277	21
006	EINHAUSEN	15	36	1,9	906	338	57	3
007	FUERTH	14	25	0,7	1 351	751	153	10
008	GORSHEIMERTAL	4	10	0,7	427	408	68	1
009	GRASELLENBACH	3	3	0,2	476	234	65	8
010	GROSS-ROHRHEIM	5	10	0,8	595	266	41	1
011	HEPPENHEIM(BERGST),KST	61	1 255	13,2	2 421	1 514	414	114
012	HIRSCHHORN (NECKAR),ST	7	42	2,6	575	252	108	11
013	LAMPERTHEIM,STADT	95	1 156	9,2	4 034	1 995	599	133
014	LAUTERTAL (ODENWALD)	9	20	0,8	1 144	587	75	-
015	LINDENFELS,STADT	6	21	1,1	704	354	109	4
016	LORSCH,STADT	27	136	3,1	1 846	718	193	28
017	MOERLENBACH	19	96	2,9	1 213	692	174	10
018	NECKARSTEINACH,STADT	11	46	2,7	470	349	117	6
019	RIMBACH	22	57	2,0	1 239	523	144	8
020	VIERNHEIM,STADT	162	1 495	11,8	2 066	1 483	999	296
021	WALD-MICHELBAACH	26	60	1,5	1 442	737	222	13
022	ZWINGENBERG,STADT	26	187	8,3	867	348	97	24
KREIS 431		723	6 095	6,3	31 488	16 096	5 055	867

##### 432 DARMSTADT-DIEBURG

001	ALSBACH-HAEHNLEIN	55	198	6,7	1 344	480	126	16
002	BABENHAUSEN,STADT	28	63	1,2	1 958	829	251	67
003	BICKENBACH	21	133	7,4	709	288	76	15
004	DIEBURG,STADT	50	245	4,3	2 246	769	182	57
005	EPPERTSHAUSEN	7	16	0,8	826	354	89	6
006	ERZHAUSEN	18	38	1,5	884	469	138	21
007	FISCHBACHTAL	4	10	1,2	361	147	43	2
008	GRIESHEIM,STADT	87	664	7,7	1 703	1 119	822	125
009	GROSS-BIEBERAU,STADT	2	2	0,1	573	286	61	4
010	GROSS-UMSTADT,STADT	63	154	2,2	3 048	1 168	296	22
011	GROSS-ZIMMERN	26	84	2,2	1 482	696	172	25
012	MESSSEL	15	218	15,3	414	231	76	11
013	MODAUTAL	7	15	1,0	809	244	66	1
014	MUEHLTAL	63	463	9,2	1 791	755	269	55
015	MUENSTER	39	173	4,0	1 722	745	157	55
016	OBER-RAMSTADT,STADT	39	136	2,6	1 592	888	322	48
017	OTZBERG	8	21	1,0	1 055	406	55	-
018	PFUNGSTADT,STADT	98	425	4,6	2 348	1 301	706	164
019	REINHEIM,STADT	48	241	4,1	2 548	989	197	54
020	ROSSDORF	46	177	4,2	1 711	697	209	26
021	SCHAAFFHEIM	4	19	0,7	1 240	545	104	7
022	SEEHEIM-JUGENHEIM	80	578	8,7	2 350	885	377	81
023	WEITERSTADT	90	622	7,4	2 510	1 193	516	122
KREIS 432		898	4 695	4,8	35 224	15 484	5 290	984

##### 433 GROSS-GERAU

001	BIEBESHEIM AM RHEIN	23	204	8,8	1 044	330	64	23
002	BISCHOFSCHEIM	42	408	7,9	1 185	731	264	110
003	BUETTELBOERN	35	126	3,0	1 639	820	175	24
004	GERNSHEIM,STADT	16	36	1,1	1 340	530	183	13
005	GINSHEIM-GUSTAVSBURG	39	154	2,5	1 192	595	445	173
006	GROSS-GERAU, KREISSST.	52	665	7,7	2 948	1 202	386	106
007	KELSTERBACH,STADT	22	65	1,1	741	625	567	143
008	MOERFELDEN-HALLDORF,ST	146	1 021	7,9	3 690	1 457	759	230
009	NAUHEIM	60	521	13,1	1 431	569	164	60
010	RAUNHEIM,STADT	22	199	4,3	1 005	460	159	161
011	RIEDSTADT	43	123	2,0	2 727	1 106	210	29
012	RUESSELSHEIM,STADT	120	912	3,5	4 221	2 542	1 192	760
013	STOCKSTADT AM RHEIN	7	47	2,4	859	342	58	10
014	TREBUR	25	45	1,2	1 897	660	152	12
KREIS 433		652	4 526	4,8	25 919	11 969	4 778	1 854



WOHNHEIME 1), OHNE WOHNGEBÄUDE MIT NUR 1 ODER 2 FREIZEITWOHNEINHEITEN )

ERRICHTET VON ... BIS ...

BIS 1900	1901 1918	1919 1948	1949 1957	1958 1968	1969 1978	1979 UND SPÄTER	SCHL. NR.
37	38	39	40	41	42	43	

4

1 793	1 793	2 998	4 337	4 482	2 515	1 631	411
7 460	8 644	14 179	12 809	12 412	5 498	3 171	412
1 016	1 124	2 424	2 102	2 487	1 770	1 050	413
4 475	3 153	4 338	3 991	6 884	6 411	3 058	414
14 744	14 714	23 939	23 239	26 265	16 194	8 910	

431

89	17	46	65	138	115	85	001
944	561	814	700	1 622	1 454	1 126	002
396	116	258	309	405	433	283	003
256	105	278	321	607	553	334	004
293	342	632	504	819	477	381	005
143	66	117	117	316	341	204	006
273	68	220	245	583	535	342	007
83	62	106	95	198	232	128	008
145	34	57	66	211	176	95	009
204	52	104	148	155	159	81	010
663	303	564	497	1 063	906	470	011
211	44	80	114	227	144	126	012
700	589	847	887	1 940	1 177	623	013
347	149	192	147	371	386	214	014
238	60	80	91	293	280	129	015
350	235	343	312	677	594	275	016
163	63	186	215	567	542	353	017
146	42	100	149	238	178	90	018
214	91	167	236	423	554	229	019
539	306	574	638	1 289	754	745	020
400	98	210	314	603	502	287	021
224	73	119	135	260	284	241	022
7 021	3 476	6 094	6 305	13 005	10 776	6 841	31

432

207	126	191	213	425	406	398	001
539	140	196	296	816	725	393	002
89	83	124	134	271	217	170	003
400	193	318	355	709	734	545	004
91	48	94	161	389	320	172	005
95	92	169	174	417	280	285	006
123	19	41	54	125	116	75	007
305	257	457	840	838	668	404	008
178	40	110	111	222	153	110	009
870	188	320	463	1 155	1 017	523	010
323	149	344	314	557	456	234	011
106	39	40	83	141	171	152	012
278	53	55	91	247	246	130	013
346	229	347	365	571	652	360	014
289	109	214	306	556	775	430	015
430	220	396	320	609	590	285	016
438	67	85	116	297	299	214	017
661	325	418	562	1 039	903	615	018
398	179	300	318	665	1 354	574	019
361	173	219	269	671	673	277	020
404	93	152	226	384	420	217	021
396	187	292	393	799	1 058	568	022
268	199	314	374	898	1 052	1 237	023
7 595	3 208	5 196	6 538	12 801	13 285	8 368	32

433

200	89	174	252	306	250	190	001
207	263	344	297	311	460	408	002
291	150	241	277	507	819	373	003
346	109	260	251	487	339	274	004
198	213	341	368	671	425	189	005
587	350	527	680	921	912	666	006
189	221	333	414	465	256	198	007
338	526	910	931	1 442	1 241	748	008
170	90	198	304	301	805	357	009
109	133	256	317	683	172	115	010
533	176	353	515	834	1 038	624	011
372	551	1 865	1 488	2 600	1 178	662	012
152	63	132	147	287	327	161	013
390	107	199	300	645	697	383	014
4 082	3 041	6 133	6 541	10 460	8 919	5 348	33

SCHL. NR.	GEMEINDE	BESTAND AN WOHNUNGEN AM ...				WOH
		6. 6. 1961	25. 10. 1968	25. 5. 1987	INSGESANT	DARUNTER OEFFENTLICH GEFÖRDERT 5)
		44	45	46	47	48

#### 4 REG.-BEZ. DARMSTADT

##### KREISFREIE STAEDTE

411	DARMSTADT, STADT	-	51 360	67 257	66 554	16 212
412	FRANKFURT AM MAIN, ST.	-	265 141	316 979	309 649	71 160
413	OFFENBACH AM MAIN, ST.	-	43 760	54 545	52 928	10 062
414	WIESBADEN LANDESH.-ST.	-	99 300	123 939	122 813	25 390
	KR.FR. STAEDTE ZUSAMMEN	-	459 561	562 720	551 944	122 824

##### LANDKREISE

##### 431 BERGSTRASSE

001	ABTSTEINACH	-	589	867	837	40
002	BENSHEIM, STADT	-	10 057	13 898	13 839	1 970
003	BIBLIS	-	2 334	3 034	3 024	99
004	BIRKENAU	-	2 889	3 938	3 900	315
005	BUERSTADT, STADT	-	4 719	5 676	5 656	305
006	EINHAUSEN	-	1 197	1 851	1 839	121
007	FÜERTH	-	2 362	3 549	3 530	265
008	GORXHEIMERTAL	-	1 096	1 503	1 493	94
009	GRASELENBACH	-	931	1 311	1 247	49
010	GROSS-ROHRHEIM	-	1 044	1 285	1 284	40
011	HEPPENHEIM (BERGST.), KST	-	6 906	9 521	9 380	1 243
012	HIRSCHHORN (NECKAR), ST	-	1 312	1 621	1 602	174
013	LAMPERTHEIM, STADT	-	9 651	12 583	12 445	940
014	LAUTERTAL (ODENWALD)	-	2 169	2 628	2 590	100
015	LINDENFELS, STADT	-	1 371	1 949	1 903	95
016	LORSCH, STADT	-	3 446	4 319	4 311	408
017	MOERLENBACH	-	2 186	3 366	3 335	216
018	NECKARSTEINACH, STADT	-	1 329	1 685	1 650	133
019	RIMBACH	-	1 910	2 923	2 855	147
020	VIERNHEIM, STADT	-	9 302	12 655	12 613	2 003
021	WALD-MICHELBAACH	-	2 971	3 974	3 879	254
022	ZWINGENBERG, STADT	-	1 459	2 243	2 227	77
	KREIS 431	-	71 230	96 379	95 439	9 088

##### 432 DARMSTADT-DIEBURG

001	ALSBACH-HAEHNLEIN	-	1 876	2 962	2 952	147
002	BABENHAUSEN, STADT	-	3 851	5 353	5 305	367
003	BICKENBACH	-	1 275	1 799	1 794	93
004	DIEBURG, STADT	-	3 540	5 671	5 101	343
005	EPPERTSHAUSEN	-	1 420	1 900	1 900	66
006	ERZHAUSEN	-	1 776	2 543	2 541	126
007	FISCHBACHTAL	-	585	842	818	17
008	GRIESHEIM, STADT	-	5 957	8 649	8 615	575
009	GROSS-BIEBERAU, STADT	-	1 120	1 398	1 395	87
010	GROSS-UMSTADT, STADT	-	5 170	7 049	6 900	912
011	GROSS-ZIMMERN	-	3 175	3 847	3 831	202
012	MESSSEL	-	733	1 428	1 423	138
013	MODAUTAL	-	1 110	1 524	1 470	61
014	MUEHLTAL	-	3 437	5 056	5 032	231
015	MUENSTER	-	2 675	4 348	4 343	226
016	OBER-RAMSTADT, STADT	-	3 925	5 134	5 124	495
017	OTZBERG	-	1 569	2 119	2 087	68
018	PFUNGSTADT, STADT	-	6 580	9 263	9 226	1 535
019	REINHEIM, STADT	-	3 369	5 907	5 902	518
020	ROSSDORF	-	3 158	4 165	4 159	235
021	SCHAAFFEIM	-	1 925	2 777	2 777	111
022	SEEHEIM-JUGENHEIM	-	3 836	6 630	6 591	396
023	WEITERSTADT	-	4 177	8 408	8 390	536
	KREIS 432	-	66 239	98 772	97 676	7 485

##### 433 GROSS-GERAU

001	BIEBESHEIM AM RHEIN	-	1 764	2 315	2 242	338
002	BISCHOFSCHEIM	-	3 302	5 186	5 183	1 064
003	BUETTELBOHN	-	2 480	4 186	4 176	315
004	GERNSHEIM, STADT	-	2 683	3 299	3 292	422
005	GINSHEIM-GUSTAVSBURG	-	4 760	6 187	6 063	1 730
006	GROSS-GERAU, KREISST.	-	6 114	8 619	8 592	1 238
007	KELSTERBACH, STADT	-	4 369	5 976	5 946	1 248
008	MOERFELDEN-WALLDORF, ST.	-	8 349	12 943	12 806	1 430
009	NAUHEIM	-	1 934	3 981	3 958	346
010	RAUNHEIM, STADT	-	4 061	4 669	4 617	1 901
011	RIEDSTADT	-	4 062	6 007	6 001	703
012	RUESSELSHEIM, STADT	-	17 906	25 791	23 918	8 233
013	STOCKSTADT AM RHEIN	-	1 247	1 929	1 927	344
014	TREBUR	-	2 700	3 901	3 898	362
	KREIS 433	-	65 731	94 989	92 619	19 674

NUNGEN 4)

NACH DEM BAUALTER DER GEBÄUDE VON ... BIS ...

BIS 1900	1901 1918	1919 1948	1949 1957	1958 1968	1969 1978	1979 UND SPÄTER	SCHL. NR.
49	50	51	52	53	54	55	

4

5 265	6 070	6 566	17 260	15 633	10 354	5 406	411
28 847	42 024	41 451	64 954	77 201	40 888	14 284	412
3 990	5 707	6 645	9 464	13 277	10 515	3 330	413
17 223	16 938	12 456	16 945	27 266	24 022	7 963	414
55 325	70 739	67 118	108 623	133 377	85 779	30 983	

431

132	27	76	100	215	173	114	001
1 676	912	1 231	1 292	3 806	3 059	1 863	002
510	151	353	402	566	660	382	003
389	166	420	533	1 009	873	510	004
437	526	984	777	1 392	868	672	005
194	91	167	176	431	493	287	006
397	121	343	384	906	868	511	007
133	112	182	164	333	381	188	008
223	52	84	101	359	297	131	009
264	70	147	212	231	239	121	010
1 016	520	984	934	2 363	2 529	1 034	011
314	64	128	185	403	301	207	012
1 064	899	1 350	1 538	3 529	2 931	1 134	013
478	222	283	242	525	558	282	014
373	113	132	143	489	453	200	015
509	375	549	472	1 038	928	440	016
227	97	290	336	887	935	563	017
249	81	163	261	423	323	150	018
302	132	240	358	637	832	354	019
1 042	691	1 031	1 504	4 088	2 820	1 437	020
578	162	315	508	992	849	475	021
335	110	166	188	443	616	369	022
10 842	5 694	9 618	10 810	25 065	21 986	11 424	31

432

301	173	259	316	663	613	627	001
785	226	282	457	1 715	1 265	575	002
143	112	183	217	492	392	255	003
582	294	493	511	1 128	1 309	784	004
124	71	144	249	579	488	245	005
151	143	260	350	769	439	429	006
180	22	58	92	190	185	91	007
492	415	831	1 744	1 793	2 504	836	008
269	70	179	163	340	226	148	009
1 314	312	452	706	1 961	1 412	743	010
481	237	526	462	1 053	743	329	011
156	59	80	171	272	466	219	012
401	69	76	137	315	306	166	013
577	384	553	572	897	1 347	702	014
405	166	319	487	1 010	1 394	562	015
698	425	674	607	1 172	1 078	470	016
602	98	117	158	412	413	287	017
1 089	554	715	1 057	2 541	2 197	1 073	018
562	279	443	515	1 119	2 188	796	019
566	295	342	434	1 120	998	404	020
568	136	233	337	582	628	293	021
715	330	450	634	1 378	2 234	850	022
436	311	510	614	1 871	2 704	1 944	023
11 597	5 181	8 179	10 990	23 372	25 529	12 828	32

433

276	116	237	355	565	460	233	001
361	481	637	623	886	1 574	621	002
414	228	369	432	820	1 382	531	003
572	176	384	391	821	539	409	004
299	371	785	997	1 838	1 230	543	005
924	572	914	1 193	1 893	2 218	878	006
403	485	702	1 028	1 554	1 305	469	007
527	825	1 389	1 619	2 999	4 037	1 410	008
245	143	299	525	473	1 562	711	009
168	201	436	498	2 528	613	173	010
748	251	505	786	1 312	1 597	802	011
600	941	3 552	3 680	8 600	5 147	1 398	012
225	86	187	228	408	526	267	013
512	133	283	417	947	1 059	547	014
6 274	5 009	10 679	12 772	25 644	23 249	8 992	33

SCHL. NR.	GEMEINDE	NOCH MIT ...							
		1		2		3		4	
		ANZAHL	% V. SP. 47	ANZAHL	% V. SP. 47	ANZAHL	% V. SP. 47	ANZAHL	% V. SP. 47
		56	57	58	59	60	61	62	63

#### 4 REG.-BEZ. DARMSTADT

##### KREISFREIE STAEDTE

411	DARMSTADT,STADT	3 901	5,9	5 541	8,3	16 070	24,1	21 478	32,3
412	FRANKFURT AM MAIN,ST.	15 756	5,1	29 585	9,6	98 808	31,9	104 275	33,7
413	OFFENBACH AM MAIN,ST.	1 720	3,2	3 647	6,9	16 437	31,1	19 390	36,6
414	WIESBADEN LANDESH.-ST.	3 917	3,2	9 247	7,5	34 888	28,4	41 119	33,5
	KR.FR. STAEDTE ZUSAMMEN	25 294	4,6	48 020	8,7	166 203	30,1	186 262	33,7

##### LANDKREISE

##### 431 BERGSTRASSE

001	ABTSTEINACH	3	0,4	19	2,3	107	12,8	222	26,5
002	BENSHEIM,STADT	200	1,4	626	4,5	2 497	18,0	3 964	28,6
003	BIBLIS	14	0,5	70	2,3	402	13,3	714	23,6
004	BIRKENAU	18	0,5	111	2,8	588	15,1	1 011	25,9
005	BUERSTADT,STADT	62	1,1	139	2,5	763	13,5	1 643	29,0
006	EINHAUSEN	11	0,6	34	1,8	225	12,2	425	23,1
007	FUERTH	21	0,6	87	2,5	472	13,4	917	26,0
008	GORKHEIMERTAL	5	0,3	40	2,7	247	16,5	408	27,3
009	GRASELLENBACH	25	2,0	60	4,8	210	16,8	308	24,7
010	GROSS-ROHRHEIM	10	0,8	24	1,9	186	14,5	314	24,5
011	HEPPENHEIM (BERGST.),KST	212	2,3	429	4,6	1 804	19,2	2 816	30,0
012	HIRSCHHORN (NECKAR),ST	8	0,5	53	3,3	300	18,7	444	27,7
013	LAMPERTHEIM,STADT	149	1,2	394	3,2	2 175	17,5	3 889	31,2
014	LAUTERTAL (ODENWALD)	9	0,3	79	3,1	343	13,2	624	24,1
015	LINDENFELS,STADT	22	1,2	80	4,2	306	16,1	457	24,0
016	LORSCH,STADT	32	0,7	143	3,3	582	13,5	1 148	26,6
017	MOERLENBACH	67	2,0	101	3,0	471	14,1	821	24,6
018	NECKARSTEINACH,STADT	7	0,4	67	4,1	306	18,5	466	28,2
019	RIMBACH	12	0,4	72	2,5	310	10,9	686	24,0
020	VIERNHEIM,STADT	336	2,7	647	5,1	2 605	20,7	4 237	33,6
021	WALD-MICHELBAACH	22	0,6	134	3,5	573	14,8	1 011	26,1
022	ZWINGENBERG,STADT	31	1,4	63	2,8	317	14,2	615	27,6
	KREIS 431	1 276	1,3	3 472	3,6	15 789	16,5	27 140	28,4

##### 432 DARMSTADT-DIEBURG

001	ALSBACH-HAEHNLEIN	31	1,1	100	3,4	413	14,0	717	24,3
002	BABENHAUSEN,STADT	58	1,1	186	3,5	777	14,6	1 481	27,9
003	BICKENBACH	20	1,1	56	3,1	278	15,5	530	29,5
004	DIEBURG,STADT	58	1,1	202	4,0	736	14,4	1 241	24,3
005	EPPERTSHAUSEN	10	0,5	37	1,9	239	12,6	501	26,4
006	ERZHAUSEN	58	2,3	89	3,5	380	15,0	808	31,8
007	FISCHBACHTAL	5	0,6	23	2,8	99	12,1	147	18,0
008	GRIESHEIM,STADT	171	2,0	465	5,4	1 841	21,4	2 718	31,5
009	GROSS-BIEBERAU,STADT	7	0,5	35	2,5	212	15,2	314	22,5
010	GROSS-UMSTADT,STADT	108	1,6	222	3,2	861	12,5	1 684	24,4
011	GROSS-ZIMMERN	35	0,9	125	3,3	624	16,3	1 020	26,6
012	MESSEL	21	1,5	50	3,5	196	13,8	402	28,3
013	MODAUTAL	2	0,1	35	2,4	168	11,4	314	21,4
014	MUEHLTAL	80	1,6	217	4,3	801	15,9	1 348	26,8
015	MUENSTER	66	1,5	140	3,2	672	15,5	1 199	27,6
016	OBER-RAMSTADT,STADT	44	0,9	237	4,6	928	18,1	1 476	28,8
017	OTZBERG	7	0,3	55	2,6	250	12,0	453	21,7
018	PFUNGSTADT,STADT	119	1,3	347	3,8	1 776	19,2	2 951	32,0
019	REINHEIM,STADT	32	0,5	170	2,9	760	12,9	1 494	25,3
020	ROSSDORF	28	0,7	158	3,8	633	15,2	1 104	26,5
021	SCHAAFHEIM	15	0,5	54	1,9	269	9,7	637	22,9
022	SEEHEIM-JUGENHEIM	153	2,3	301	4,6	1 067	16,2	1 689	25,6
023	WEITERSTADT	180	2,1	431	5,1	1 274	15,2	2 575	30,7
	KREIS 432	1 308	1,3	3 735	3,8	15 254	15,6	26 803	27,4

##### 433 GROSS-GERAU

001	BIEBESHEIM AM RHEIN	18	0,8	59	2,6	288	12,8	613	27,3
002	BISCHOFSSHEIM	72	1,4	285	5,5	1 049	20,2	1 759	33,9
003	BUETTELBOHN	41	1,0	125	3,0	507	12,1	1 170	28,0
004	GERNSHEIM,STADT	21	0,6	113	3,4	502	15,2	926	28,1
005	GINSHEIM-GUSTAVSBURG	85	1,4	269	4,4	1 433	23,6	2 299	37,9
006	GROSS-GERAU, KREISST.	323	3,8	362	4,2	1 354	15,8	2 499	29,1
007	KELSTERBACH,STADT	337	5,7	530	8,9	1 498	25,2	2 069	34,8
008	MOERFELDEN-WALLDORF,ST	447	3,5	744	5,8	2 458	19,2	3 940	30,8
009	NAUHEIM	51	1,3	176	4,4	615	15,5	1 069	27,0
010	RAUNHEIM,STADT	93	2,0	245	5,3	978	21,2	1 684	36,5
011	RIEDSTADT	41	0,7	123	2,0	666	11,1	1 663	27,7
012	RUESSELSHEIM,STADT	804	3,4	1 185	5,0	5 817	24,3	8 394	35,1
013	STOCKSTADT AM RHEIN	13	0,7	60	3,1	247	12,8	552	28,6
014	TREBUR	41	1,1	117	3,0	490	12,6	926	23,8
	KREIS 433	2 387	2,6	4 393	4,7	17 902	19,3	29 563	31,9

4) OHNE FREIZEITWOHNUNGEN UND OHNE WOHNUNGEN IN GEBAEUDEN MIT VOLLSTAENDIGER WOHNHEIMNUTZUNG.- 6) ALLE RAEUME MIT 6 QM ODER MEHR  
SOWIE ALLE KUECHEN.- 7) BEI WOHNUNGEN MIT 10 UND MEHR RAEUMEN WERDEN JEWEILS 10 RAEUME ZUGRUNDE GELEGT.

WOHNUNGEN 4)												
RAEUMEN 6)						RAEUME 7) INSGESAMT	WOHNFLAECHE QM INSGESAMT	AUSGESTATTET		SCHL. NR.		
5		6		7 UND MEHR				MIT BAD UND WC			OHNE BAD, MIT WC IN DER WOHNUNG	
ANZAHL	% V. SP. 47	ANZAHL	% V. SP. 47	ANZAHL	% V. SP. 47			MIT	OHNE			
												SAMMELHEIZUNG
64	65	66	67	68	69	70	71	72	73	74		
												4
11 222	16,9	4 539	6,8	3 803	5,7	261 906	4 960 499	48 940	15 249	1 525	411	
39 348	12,7	12 241	4,0	9 636	3,1	1 133 813	20 757 168	235 102	68 562	4 307	412	
7 422	14,0	2 481	4,7	1 831	3,5	202 049	3 776 178	37 537	12 931	1 425	413	
19 448	15,8	8 000	6,5	6 194	5,0	484 493	9 373 578	91 997	26 315	2 841	414	
77 440	14,0	27 261	4,9	21 464	3,9	2 082 261	38 867 423	413 576	123 057	10 098		
											431	
190	22,7	117	14,0	179	21,4	4 302	89 614	525	265	27	001	
2 837	20,5	1 751	12,7	1 964	14,2	64 799	1 293 660	10 688	2 549	412	002	
761	25,2	506	16,7	557	18,4	15 405	310 561	1 931	941	88	003	
936	24,0	562	14,4	674	17,3	19 341	391 252	2 559	1 159	111	004	
1 369	24,2	752	13,3	928	16,4	27 836	554 870	4 024	1 357	193	005	
448	24,4	356	19,4	340	18,5	9 453	193 350	1 372	394	49	006	
815	23,1	541	15,3	677	19,2	17 943	365 233	2 274	1 092	110	007	
323	21,6	229	15,3	241	16,1	7 326	148 415	925	511	44	008	
244	19,6	177	14,2	223	17,9	6 085	123 792	944	257	34	009	
323	25,2	190	14,8	237	18,5	6 463	129 605	849	367	44	010	
1 943	20,7	997	10,6	1 179	12,6	42 660	847 628	6 797	2 150	297	011	
371	23,2	199	12,4	227	14,2	7 616	149 481	1 082	446	59	012	
3 076	24,7	1 409	11,3	1 353	10,9	57 264	1 145 108	9 410	2 453	399	013	
648	25,0	400	15,4	487	18,8	13 123	262 637	1 639	764	115	014	
372	19,5	273	14,3	393	20,7	9 636	198 334	1 405	421	56	015	
1 024	23,8	649	15,1	733	17,0	21 320	429 185	3 020	1 150	92	016	
746	22,4	496	14,9	633	19,0	16 663	346 911	2 360	859	80	017	
387	23,5	194	11,8	223	13,5	7 799	158 512	1 036	526	57	018	
668	23,4	513	18,0	594	20,8	14 953	303 285	1 923	812	82	019	
2 874	22,8	1 011	8,0	903	7,2	53 839	1 066 747	10 163	2 221	141	020	
866	22,3	571	14,7	702	18,1	19 439	395 330	2 583	1 130	105	021	
550	24,7	308	13,8	343	15,4	10 811	218 586	1 832	304	67	022	
21 771	22,8	12 201	12,8	13 790	14,4	454 076	9 121 896	69 341	22 128	2 662	31	
											432	
715	24,2	437	14,8	539	18,3	14 720	301 701	2 434	413	75	001	
1 216	22,9	697	13,1	890	16,8	25 903	525 597	4 036	1 126	83	002	
383	21,3	253	14,1	274	15,3	8 606	179 090	1 502	248	37	003	
1 219	23,9	745	14,6	900	17,6	25 193	500 639	4 026	802	157	004	
470	24,7	295	15,5	348	18,3	9 610	191 718	1 574	282	27	005	
546	21,5	335	13,2	325	12,8	11 855	238 061	2 019	464	38	006	
199	24,3	129	15,8	216	26,4	4 428	92 238	597	185	23	007	
1 841	21,4	819	9,5	760	8,8	37 466	744 550	7 241	1 108	171	008	
288	20,6	229	16,4	310	22,2	7 231	147 308	954	345	55	009	
1 517	22,0	1 058	15,3	1 450	21,0	35 185	695 523	4 723	1 976	147	010	
916	23,9	561	14,6	550	14,4	18 467	367 307	2 655	990	141	011	
399	28,0	153	10,8	202	14,2	6 816	139 637	1 085	298	21	012	
324	22,0	279	19,0	348	23,7	7 887	162 974	960	424	50	013	
1 087	21,6	724	14,4	775	15,4	24 089	486 177	3 899	915	145	014	
918	21,1	627	14,4	721	16,6	21 083	421 743	3 427	751	125	015	
1 147	22,4	614	12,0	678	13,2	23 953	473 032	3 525	1 373	167	016	
455	21,8	351	16,8	516	24,7	11 121	229 102	1 337	626	57	017	
2 116	22,9	981	10,6	936	10,1	41 704	820 991	7 122	1 749	209	018	
1 382	23,4	939	15,9	1 125	19,1	30 003	611 548	4 367	1 260	168	019	
925	22,2	597	14,4	714	17,2	20 375	407 251	3 144	846	106	020	
670	24,1	475	17,1	657	23,7	14 794	299 120	1 892	748	74	021	
1 462	22,2	899	13,6	1 020	15,5	31 347	645 153	5 533	924	92	022	
1 989	23,7	1 100	13,1	841	10,0	38 216	772 794	7 066	1 089	151	023	
22 184	22,7	13 297	13,6	15 095	15,5	470 052	9 453 054	75 118	18 942	2 319	32	
											433	
581	25,9	281	12,5	402	17,9	11 184	222 256	1 681	477	67	001	
1 023	19,7	535	10,3	460	8,9	22 671	440 349	4 016	980	128	002	
1 053	25,2	615	14,7	665	15,9	20 645	419 321	3 568	506	63	003	
757	23,0	464	14,1	509	15,5	16 020	316 105	2 166	990	97	004	
1 067	17,6	467	7,7	443	7,3	25 686	480 403	4 233	1 676	111	005	
1 810	21,1	1 068	12,4	1 176	13,7	39 732	779 635	6 750	1 575	162	006	
904	15,2	345	5,8	263	4,4	22 791	427 656	4 077	1 723	118	007	
2 747	21,5	1 351	10,5	1 119	8,7	55 521	1 096 202	10 415	2 102	169	008	
929	23,5	570	14,4	548	13,8	18 770	378 986	3 199	668	62	009	
1 002	21,7	323	7,0	292	6,3	19 417	355 448	3 901	572	90	010	
1 428	23,8	945	15,7	1 135	18,9	30 615	621 988	4 442	1 375	90	011	
4 268	17,8	1 736	7,3	1 714	7,2	99 142	1 853 572	17 760	5 602	374	012	
484	25,1	282	14,6	289	15,0	9 421	190 484	1 427	449	38	013	
963	24,7	629	16,1	732	18,8	19 777	408 220	2 958	815	75	014	
19 016	20,5	9 611	10,4	9 747	10,5	411 392	7 990 625	70 593	19 510	1 644	33	

SCHL. NR.	GEMEINDE	BEWOHNTE WOHNUNGEN ( OHNE WOHNUNGEN IN GEBÄUDEN MIT VOLLSTÄNDIGER WOHNHEIMNUTZUNG ) 2)								
		INSGESAMT	RAEUME 6)		EIGENTUMERWOHNUNGEN			MIETWOHNUNGEN		
			JE PERSON	WOHN- FLÄCHE JE PERSON QM	ANZAHL	% V. SP. 75	DARUNTER ÖFFENTLICH GEFÖRDERT 5)	ANZAHL	% V. SP. 75	DARUNTER ÖFFENTLICH GEFÖRDERT 5)
		75	76	77	78	79	80	81	82	83
4 REG.-BEZ. DARMSTADT										
KREISFREIE STAEDTE										
411	DARMSTADT,STADT	65 923	1,91	36,15	14 452	21,9	898	51 471	78,1	15 231
412	FRANKFURT AM MAIN,ST.	307 070	1,81	33,20	37 696	12,3	1 504	269 374	87,7	69 443
413	OFFENBACH AM MAIN,ST.	52 709	1,84	34,31	9 576	18,2	419	43 133	81,8	9 634
414	WIESBADEN LANDESH.-ST.	121 158	1,89	36,63	26 178	21,6	1 339	94 980	78,4	23 956
	KR.FR. STAEDTE ZUSAMMEN	546 860	1,85	34,44	87 902	16,1	4 160	458 958	83,9	118 264
LANDKREISE										
431 BERGSTRASSE										
001	ABTSTEINACH	824	1,84	38,32	496	60,2	29	328	39,8	9
002	BENSHEIM,STADT	13 671	1,87	37,35	6 277	45,9	332	7 394	54,1	1 631
003	BIBLIS	3 005	1,87	37,75	1 918	63,8	66	1 087	36,2	33
004	BIRKENAU	3 858	1,85	37,47	2 198	57,0	123	1 660	43,0	191
005	BUERSTADT,STADT	5 627	1,87	37,28	3 135	55,7	158	2 492	44,3	147
006	EINHAUSEN	1 817	1,84	37,57	1 114	61,3	82	703	38,7	39
007	FUERTH	3 477	1,82	37,08	2 022	58,2	177	1 455	41,8	86
008	GORKHEIMERTAL	1 476	1,85	37,48	804	54,5	57	672	45,5	37
009	GRASELLENBACH	1 232	1,95	39,74	690	56,0	34	542	44,0	14
010	GROSS-ROHRHEIM	1 269	1,85	37,19	762	60,0	26	507	40,0	14
011	HEPPENHEIM(BERGST),KST	9 284	1,83	36,41	4 465	48,1	311	4 819	51,9	928
012	HIRSCHHORN (NECKAR),ST.	1 555	1,91	37,43	789	50,7	64	766	49,3	106
013	LAMPERTHEIM,STADT	12 103	1,84	36,81	6 506	53,8	276	5 597	46,2	657
014	LAUTERTAL (ODENWALD)	2 554	1,85	37,16	1 663	65,1	81	891	34,9	19
015	LINDENFELS,STADT	1 884	1,95	40,17	1 050	55,7	70	834	44,3	25
016	LORSCH,STADT	4 274	1,88	37,80	2 447	57,3	115	1 827	42,7	290
017	MOERLENBACH	3 300	1,85	38,52	1 806	54,7	112	1 494	45,3	102
018	NECKARSTEINACH,STADT	1 588	1,94	39,43	812	51,1	65	776	48,9	67
019	RIMBACH	2 829	1,89	38,25	1 718	60,7	112	1 111	39,3	35
020	VIERNHEIM,STADT	12 250	1,77	35,11	4 660	38,0	205	7 590	62,0	1 789
021	WALD-MICHELBAACH	3 868	1,84	37,49	2 083	53,9	117	1 785	46,1	137
022	ZWINGENBERG,STADT	2 131	1,83	37,02	1 160	54,4	36	971	45,6	41
	KREIS 431	93 876	1,85	37,14	48 575	51,7	2 648	45 301	48,3	6 397
432 DARMSTADT-DIEBURG										
001	ALSBAACH-HAEHNLEIN	2 896	1,94	39,69	1 739	60,0	102	1 157	40,0	45
002	BABENHAUSEN,STADT	5 138	1,80	36,56	2 667	51,9	152	2 471	48,1	191
003	BICKENBACH	1 748	1,91	39,77	978	55,9	54	770	44,1	38
004	DIEBURG,STADT	4 977	1,92	38,24	2 764	55,5	218	2 213	44,5	123
005	EPPERTSHAUSEN	1 880	1,87	37,34	1 107	58,9	43	773	41,1	23
006	ERZHAUSEN	2 487	1,82	36,49	1 252	50,3	67	1 235	49,7	59
007	FISCHBACHTAL	808	1,90	39,52	498	61,6	12	310	38,4	5
008	GRIESHEIM,STADT	8 472	1,82	36,20	3 414	40,3	185	5 058	59,7	387
009	GROSS-BIEBERAU,STADT	1 390	1,85	37,79	821	59,1	60	569	40,9	27
010	GROSS-UMSTADT,STADT	6 783	1,88	37,18	4 021	59,3	426	2 762	40,7	483
011	GROSS-ZIMMERN	3 774	1,83	36,36	1 955	51,8	93	1 819	48,2	109
012	MESSSEL	1 406	1,82	37,33	765	54,4	44	641	45,6	93
013	MODAUTAL	1 451	1,86	38,54	1 012	69,7	48	439	30,3	13
014	MUEHLTAL	4 982	1,91	38,64	2 660	53,4	128	2 322	46,6	103
015	MUENSTER	4 268	1,85	36,97	2 421	56,7	124	1 847	43,3	99
016	OBER-RAMSTADT,STADT	5 018	1,80	35,49	2 454	48,9	105	2 564	51,1	386
017	OTZBERG	2 057	1,89	38,92	1 371	66,7	61	686	33,3	7
018	PFGUNSTADT,STADT	9 097	1,78	35,10	3 876	42,6	208	5 221	57,4	1 308
019	REINHEIM,STADT	5 857	1,82	37,06	3 550	60,6	270	2 307	39,4	243
020	ROSSDORF	4 119	1,90	38,07	2 346	57,0	112	1 773	43,0	122
021	SCHAAFHEIM	2 694	1,86	37,68	1 702	63,2	88	992	36,8	23
022	SEEHEIM-JUGENHEIM	6 498	1,93	39,66	3 326	51,2	183	3 172	48,8	211
023	WEITERSTADT	8 146	1,80	36,52	3 870	47,5	225	4 276	52,5	307
	KREIS 432	95 946	1,85	37,22	50 569	52,7	3 008	45 377	47,3	4 405
433 GROSS-GERAU										
001	BIEBESHEIM AM RHEIN	2 149	1,80	35,65	1 302	60,6	165	847	39,4	173
002	BISCHOFHEIM	5 133	1,77	34,42	2 124	41,4	143	3 009	58,6	917
003	BUEITELBORN	4 060	1,84	37,48	2 423	59,7	196	1 637	40,3	114
004	GERNSHEIM,STADT	3 248	1,89	37,29	1 715	52,8	137	1 533	47,2	285
005	GINSHEIM-GUSTAVSBURG	6 063	1,77	33,10	1 851	30,5	165	4 212	69,5	1 565
006	GROSS-GERAU, KREISST.	8 461	1,83	35,88	4 104	48,5	448	4 357	51,5	786
007	KELSTERBACH,STADT	5 888	1,67	31,25	1 515	25,7	112	4 373	74,3	1 127
008	MOERFELDEN-WALLDORF,ST	12 183	1,84	36,26	5 573	45,7	320	6 610	54,3	1 094
009	NAUHEIM	3 874	1,87	37,71	2 203	56,9	149	1 671	43,1	194
010	RAUNHEIM,STADT	4 575	1,69	30,90	1 472	32,2	100	3 103	67,8	1 794
011	RIEDSTADT	5 907	1,87	38,08	3 626	61,4	439	2 281	38,6	260
012	RUESSELSHEIM,STADT	23 791	1,73	32,30	7 388	31,1	823	16 403	68,9	7 391
013	STOCKSTADT AM RHEIN	1 904	1,80	36,42	1 143	60,0	186	761	40,0	157
014	TREBUR	3 878	1,83	37,67	2 534	65,3	277	1 344	34,7	85
	KREIS 433	91 114	1,79	34,69	38 973	42,8	3 660	52 141	57,2	15 942

2) OHNE FREIZEITWOHNUNGEN / FREIZEITWOHNEINHEITEN; OHNE WOHNHEIMNUTZUNG, FUER DIE KEINE ANGABEN ZUM HAUSHALT / ZUR PERSON VORLIEGEN.  
5) NUR 1. FÖRDERUNGSSTUFE. 6) ALLE RÄUME MIT 6 QM ODER MEHR SOWIE ALLE KÜCHEN.  
8) OHNE DIENST-, WERKS-, HAUSMEISTER-, STIFTSWOHNUNG, BERUFS- ODER GESCHÄFTSMIETWOHNUNG; OHNE VERBILLIGT, KOSTENLOS ODER ERMAESSIGT UEBERLASSENE WOHNUNG; OHNE VÖLLIG UNTERVERMIETETE WOHNUNGEN.  
9) OHNE MIETWOHNUNGEN AUSLÄNDISCHER STREITKRAFT. 10) WOHNHEIMNUTZUNG, DIE VON KEINEM HAUSHALTSMITGLIED ALS HAUPTWOHNUNG BENUTZT WIRD.

BEWOHNTE MIETWOHNUNGEN MIT MIETANGABEN						ZWEITWOHN- EINHEITEN 10) IN GEBÄUDEN	SONSTIGE WOHN-EINHEITEN IN GEBÄUDEN					SCHL. NR.
INSGESAMT		DAR. BEWOHNTE REINE- MIETWOHNUNGEN 8) 9)		DAR. ERRICHTET BIS 1948		WOHNUNGEN	SONSTIGE WOHN- EINHEITEN	ANZAHL	MIT BAD UND WC		SONSTIGE AUS- STATTUNG	
ANZAHL	MIETE JE QM IN DM	ANZAHL	MIETE JE QM IN DM	ANZAHL	MIETE JE QM IN DM				MIT SAMMELHEIZUNG	OHNE		
84	85	86	87	88	89	90	91	92	93	94	95	
4												
45 900	7,36	39 298	7,56	9 333	6,49	2 126	163	868	389	98	381	411
258 728	8,14	222 140	8,34	82 942	7,58	7 523	300	3 389	1 608	207	1 574	412
39 140	7,58	35 207	7,71	10 431	6,59	680	25	249	134	28	87	413
89 884	7,84	78 327	8,00	31 782	7,14	1 801	137	496	167	64	265	414
433 652	7,94	374 972	8,12	134 488	7,32	12 130	625	5 002	2 298	397	2 307	
431												
224	4,93	179	5,50	35	4,79	7	-	7	2	1	4	001
6 578	6,81	5 847	7,06	1 292	6,16	127	8	87	41	9	37	002
828	5,69	713	6,03	211	5,68	13	-	9	3	2	4	003
1 310	5,95	1 148	6,28	226	5,24	26	-	23	6	2	15	004
1 803	5,69	1 528	6,12	380	5,47	21	-	32	19	5	8	005
519	6,06	438	6,59	71	5,60	6	2	7	4	2	1	006
1 093	5,29	954	5,64	192	4,48	21	-	29	5	3	21	007
515	5,43	425	5,93	118	5,17	12	-	3	2	-	1	008
385	5,32	336	5,63	73	5,42	15	-	11	4	-	7	009
350	5,69	297	6,12	79	5,29	2	1	7	2	3	2	010
4 239	6,71	3 641	7,07	709	5,84	69	1	28	10	5	13	011
640	5,48	521	5,82	140	5,15	14	1	7	4	2	1	012
4 753	6,37	4 236	6,64	883	5,89	73	3	73	30	9	34	013
599	5,45	488	5,89	160	5,23	10	1	11	5	2	4	014
666	5,86	565	6,23	137	5,28	31	-	19	8	3	8	015
1 464	6,06	1 236	6,46	353	5,74	30	4	32	11	9	12	016
1 226	5,79	1 060	6,08	190	5,32	29	-	21	9	8	4	017
667	5,76	532	6,22	154	5,20	21	-	13	3	1	9	018
781	5,57	671	5,93	116	5,31	19	-	12	4	1	7	019
7 079	6,77	6 270	7,00	960	6,00	117	5	81	24	5	52	020
1 331	5,45	1 169	5,81	247	5,06	53	2	27	12	3	12	021
840	7,10	765	7,43	169	6,01	19	1	4	1	-	3	022
37 890	6,29	33 019	6,61	6 895	5,71	735	30	543	209	75	259	31
432												
917	7,37	777	7,90	149	6,97	27	-	7	3	2	2	001
2 088	6,47	1 809	6,52	330	5,34	25	-	10	5	3	2	002
658	7,51	588	7,86	87	6,51	20	-	1	1	-	-	003
1 917	6,79	1 671	7,16	408	6,13	47	32	852	97	2	753	004
578	6,11	491	6,55	76	6,09	10	1	6	1	1	4	005
1 008	7,10	874	7,60	123	6,63	43	-	5	3	2	-	006
205	5,67	179	6,02	57	5,44	7	-	9	5	-	4	007
4 291	7,49	3 824	7,82	570	6,92	94	16	62	36	6	20	008
399	5,34	333	5,71	123	5,05	4	1	8	3	-	5	009
2 173	5,77	1 842	6,14	567	5,17	48	2	59	9	7	43	010
1 404	6,26	1 205	6,74	353	6,10	21	1	17	6	2	9	011
542	6,90	480	7,17	78	6,29	25	1	8	4	-	4	012
280	5,48	232	6,02	86	4,88	18	-	4	-	1	3	013
1 926	7,15	1 569	7,58	435	6,36	100	4	30	19	3	8	014
1 444	6,53	1 289	6,92	147	5,70	28	-	10	4	1	5	015
2 171	6,39	1 915	6,77	572	6,10	42	1	19	15	4	-	016
432	4,94	353	5,61	141	4,76	15	-	4	1	1	2	017
4 454	6,71	3 901	6,99	708	6,30	42	4	67	22	3	42	018
1 844	6,49	1 621	6,87	253	5,18	31	1	23	6	2	15	019
1 450	6,60	1 235	7,06	316	5,49	35	1	9	7	1	1	020
716	5,36	574	5,82	177	5,27	13	-	1	-	-	1	021
2 676	7,77	2 351	8,11	482	6,80	102	1	15	10	1	4	022
3 662	7,68	3 173	8,04	284	6,90	157	6	43	18	3	22	023
37 235	6,82	32 286	7,18	6 522	6,04	954	72	1 269	275	45	949	32
433												
723	6,32	505	6,47	120	5,80	11	2	5	-	1	4	001
2 643	7,03	1 962	7,44	344	6,51	40	2	19	6	1	12	002
1 392	7,13	1 062	7,62	186	6,97	33	2	13	10	-	3	003
1 301	5,94	1 072	6,03	364	5,66	23	-	6	2	3	1	004
3 724	6,46	2 985	6,70	583	5,77	50	-	17	11	3	3	005
3 824	6,98	3 273	7,28	813	5,99	69	5	88	31	5	52	006
4 127	7,12	3 255	7,52	691	7,27	215	10	67	40	9	18	007
5 883	8,54	4 984	8,77	700	7,82	237	2	30	24	1	5	008
1 449	8,02	1 254	8,31	167	6,77	33	1	9	5	1	3	009
2 846	7,38	2 446	7,59	216	6,32	28	1	15	8	2	5	010
1 790	6,20	1 523	6,65	315	5,90	18	1	67	13	1	53	011
15 399	7,00	12 529	7,15	1 692	6,48	253	61	752	146	9	597	012
594	6,42	518	6,87	108	5,57	6	-	3	-	2	1	013
1 055	6,72	924	7,17	180	6,19	20	-	12	7	1	4	014
46 750	7,13	38 292	7,40	6 479	6,48	1 036	87	1 103	303	39	761	33

SCHL. NR.	GEMEINDE	HAUS			
		INSGESAMT 12)	MIT PERSONEN	EINPERSONEN- HAUSHALTE	MEHRPERSONENHAUSHALTE
					ANZAHL PERSONEN
		96	97	98	99 100
4. REG.-BEZ. DARMSTADT					
KREISFREIE STAEDTE					
411	DARMSTADT, STADT	69 904	137 533	32 741	37 163 104 792
412	FRANKFURT AM MAIN, ST.	336 115	632 569	168 083	168 032 464 486
413	OFFENBACH AM MAIN, ST.	55 578	112 526	23 710	31 868 88 816
414	WIESBADEN LANDESH.-ST.	125 593	254 416	53 458	72 135 200 958
	KR, FR. STAEDTE ZUSAMMEN	587 190	1 137 044	277 992	309 198 859 052
LANDKREISE					
431 BERGSTRASSE					
001	ABTSTEINACH	837	2 315	160	677 2 155
002	BENSHEIM, STADT	14 082	34 503	4 057	10 025 30 446
003	BIBLIS	3 087	8 195	628	2 459 7 567
004	BIRKENAU	4 054	10 404	1 030	3 024 9 374
005	BUERSTADT, STADT	5 857	14 902	1 289	4 568 13 613
006	EINHAUSEN	1 837	5 114	322	1 515 4 792
007	FUERTH	3 552	9 752	744	2 808 9 008
008	GORKHEIMTAL	1 505	3 931	318	1 187 3 613
009	GRASELLENBACH	1 266	3 123	340	926 2 783
010	GROSS-ROHRHEIM	1 293	3 462	260	1 033 3 202
011	HEPPENHEIM (BERGST.), KST	9 636	23 257	2 872	6 764 20 585
012	HIRSCHHORN (NECKAR), ST-	1 603	3 896	447	1 156 3 449
013	LAMPERTHEIM, STADT	12 572	30 595	3 258	9 314 27 337
014	LAUTERTAL (ODENWALD)	2 590	7 009	506	2 084 6 503
015	LINDENFELS, STADT	1 939	4 932	518	1 421 4 414
016	LORSCH, STADT	4 357	11 324	975	3 382 10 349
017	MOERLENBACH	3 429	8 942	783	2 646 8 159
018	NECKARSTEINACH, STADT	1 642	3 917	472	1 170 3 445
019	RIMBACH	2 946	7 881	606	2 340 7 275
020	VIERNHEIM, STADT	12 590	29 772	3 629	8 961 26 143
021	WALD-MICHELBAACH	3 968	10 560	922	3 046 9 638
022	ZWINGENBERG, STADT	2 192	5 665	541	1 651 5 124
	KREIS 431	96 834	243 451	24 677	72 157 218 774
432 DARMSTADT-DIEBURG					
001	ALSBACH-HAEHNLEIN	2 967	7 477	703	2 264 6 774
002	BABENHAUSEN, STADT	5 313	14 051	1 185	4 128 12 866
003	BICKENBACH	1 804	4 410	461	1 343 3 949
004	DIEBURG, STADT	6 396	14 066	2 702	3 694 11 364
005	EPPERTSHAUSEN	1 935	5 100	391	1 544 4 709
006	ERZHAUSEN	2 576	6 395	671	1 905 5 724
007	FISCHBACHTAL	823	2 312	130	693 2 182
008	GRIESHEIM, STADT	8 769	20 423	2 655	6 114 17 768
009	GROSS-BIEBERAU, STADT	1 433	3 900	298	1 135 3 602
010	GROSS-UMSTADT, STADT	7 056	18 673	1 677	5 379 16 996
011	GROSS-ZIMMERN	3 893	9 991	890	3 003 9 101
012	MESSSEL	1 456	3 724	365	1 091 3 359
013	MODAUTAL	1 491	4 192	275	1 216 3 917
014	MUEHLTAL	5 337	12 511	1 692	3 645 10 819
015	MUENSTER	4 351	11 237	965	3 386 10 272
016	OBER-RAMSTADT, STADT	5 234	13 154	1 376	3 858 11 778
017	OTZBERG	2 134	5 839	434	1 700 5 405
018	PFUNGSTADT, STADT	9 450	23 263	2 562	6 888 20 701
019	REINHEIM, STADT	6 038	16 423	1 190	4 848 15 233
020	ROSSDORF	4 262	10 615	1 071	3 191 9 544
021	SCHAAFHEIM	2 729	7 725	469	2 260 7 256
022	SEEHEIM-JUGENHEIM	6 612	16 084	1 919	4 693 14 165
023	WEITERSTADT	8 582	20 683	2 449	6 133 18 234
	KREIS 432	100 641	252 248	26 530	74 111 225 718
433 GROSS-GERAU					
001	BIEBESHEIM AM RHEIN	2 298	6 098	526	1 772 5 572
002	BISCHOFSHHEIM	5 246	12 697	1 454	3 792 11 243
003	BUETTELBOHN	4 159	10 947	878	3 281 10 069
004	GERNSHEIM, STADT	3 353	8 352	907	2 446 7 445
005	GINSHEIM-GUSTAVSBURG	6 320	14 760	1 884	4 436 12 876
006	GROSS-GERAU, KREISST.	8 732	21 528	2 420	6 312 19 108
007	KELSTERBACH, STADT	6 279	13 781	2 407	3 872 11 374
008	MOERFELDEN-WALLDORF, ST	12 804	28 998	4 270	8 534 24 728
009	NAUHEIM	4 000	9 868	1 003	2 997 8 865
010	RAUNHEIM, STADT	4 806	11 491	1 362	3 444 10 129
011	RIEDSTADT	6 116	16 197	1 310	4 806 14 887
012	RUESSELSHEIM, STADT	26 936	59 690	9 950	16 986 49 740
013	STOCKSTADT AM RHEIN	1 957	5 174	413	1 544 4 761
014	TREBUR	4 023	10 818	778	3 245 10 040
	KREIS 433	97 029	230 399	29 562	67 467 200 837

11) OHNE HAUSHALTE IN FREIZEITWOHNEEINHEITEN, OHNE HAUSHALTE VON ANGEHÖRIGEN AUSLÄNDISCHER STREITKRÄFTE. 12) EINSCHLIESSLICH HAUSHALTE IN GEBÄUDEN MIT VOLLSTÄNDIGER WOHNHEIMNUTZUNG.



HALTE 11)

EIGENTUEMER			HAUPTMIETER			UNTERMETER			SCHL. NR.
EINPERSONEN- HAUSHALTE	MEHRPERSONENHAUSHALTE		EINPERSONEN- HAUSHALTE	MEHRPERSONENHAUSHALTE		EINPERSONEN- HAUSHALTE	MEHRPERSONENHAUSHALTE		
	ANZAHL	PERSONEN		ANZAHL	PERSONEN		ANZAHL	PERSONEN	
101	102	103	104	105	106	107	108	109	

4

3 203	11 261	33 138	26 489	25 647	71 029	2 412	172	408	411
10 191	27 562	79 187	134 438	137 536	377 936	16 905	1 775	4 444	412
2 402	7 191	20 360	19 440	23 886	66 183	885	193	660	413
5 920	20 312	59 204	44 309	51 166	140 146	2 678	392	973	414
21 716	66 326	191 889	224 676	238 235	655 294	22 880	2 532	6 485	

431

39	457	1 532	115	218	617	6	2	6	001
1 022	5 275	16 772	2 778	4 681	13 493	241	48	126	002
243	1 676	5 272	341	754	2 219	44	29	76	003
274	1 931	6 131	623	1 055	3 148	130	30	74	004
377	2 764	8 376	792	1 730	5 034	113	65	175	005
91	1 024	3 353	219	491	1 439	4	-	-	006
228	1 794	5 939	485	981	2 977	31	29	80	007
75	729	2 319	222	454	1 283	21	4	11	008
111	581	1 810	212	340	963	17	5	10	009
91	672	2 174	161	353	1 004	8	8	24	010
744	3 724	11 675	1 898	2 942	8 477	168	57	135	011
131	659	2 035	288	484	1 379	28	13	35	012
1 068	5 450	16 169	1 893	3 761	10 900	212	67	181	013
183	1 481	4 777	305	593	1 700	18	10	26	014
151	903	2 949	337	508	1 440	30	10	25	015
300	2 149	6 753	635	1 222	3 567	40	11	29	016
179	1 627	5 212	520	995	2 885	84	24	62	017
141	673	2 075	300	488	1 344	31	9	26	018
173	1 545	4 978	372	751	2 184	61	44	113	019
773	3 892	11 524	2 663	5 007	14 471	184	50	117	020
247	1 837	5 929	624	1 182	3 637	51	27	72	021
153	1 008	3 208	350	623	1 868	38	20	48	022
6 794	41 851	130 962	16 133	29 613	86 029	1 560	562	1 451	31

432

224	1 517	4 690	432	731	2 044	47	16	40	001
315	2 352	7 543	757	1 724	5 193	75	46	117	002
133	845	2 539	288	485	1 376	40	13	34	003
449	2 316	7 284	935	1 354	4 021	130	24	59	004
113	996	3 114	251	527	1 539	27	21	56	005
141	1 112	3 455	468	771	2 213	62	22	56	006
38	461	1 518	90	227	652	2	5	12	007
591	2 832	8 450	1 868	3 246	9 221	174	20	46	008
80	744	2 422	203	375	1 134	15	16	46	009
468	3 553	11 547	1 037	1 788	5 358	99	34	83	010
241	1 718	5 314	568	1 260	3 733	76	20	43	011
103	665	2 116	231	415	1 212	31	11	31	012
103	909	3 029	146	297	864	26	10	24	013
451	2 210	6 779	965	1 383	3 907	276	52	133	014
259	2 162	6 857	648	1 208	3 378	58	16	37	015
355	2 101	6 552	865	1 715	5 115	156	42	111	016
138	1 233	4 060	246	443	1 292	39	21	46	017
584	3 296	10 134	1 747	3 519	10 372	211	46	106	018
312	3 239	10 555	777	1 546	4 515	101	63	163	019
321	2 025	6 192	650	1 132	3 267	100	34	85	020
162	1 540	5 116	286	707	2 107	21	13	33	021
507	2 821	8 902	1 343	1 842	5 189	66	27	65	022
450	3 427	10 586	1 655	2 639	7 478	315	60	146	023
6 538	44 074	138 754	16 456	29 334	85 180	2 147	632	1 572	32

433

168	1 135	3 609	246	606	1 893	55	17	41	001
319	1 807	5 364	1 060	1 973	5 848	75	12	31	002
234	2 192	7 001	581	1 068	3 021	63	21	47	003
259	1 456	4 536	567	971	2 865	81	19	44	004
287	1 565	4 593	1 440	2 784	8 058	98	26	59	005
566	3 543	11 017	1 724	2 714	7 959	122	47	115	006
313	1 202	3 431	1 815	2 649	7 897	203	21	46	007
1 021	4 556	13 375	2 740	3 894	11 156	440	56	130	008
287	1 917	5 783	619	1 060	3 031	97	20	51	009
262	1 212	3 511	927	2 188	6 517	139	28	68	010
415	3 214	10 290	760	1 553	4 507	101	37	86	011
1 333	6 065	17 805	5 942	10 746	31 485	622	100	236	012
132	1 012	3 152	242	522	1 581	39	10	28	013
236	2 302	7 347	451	901	2 575	91	42	118	014
5 832	33 178	100 814	19 114	33 629	98 393	2 226	456	1 100	33

		WOHNGBAUE (OHNE WOHNHEIME 1), OHNE WOHNGBAUE MIT NUR 1 ODER 2 FREIZEITWOHNEINHEITEN )				WOHNGBAUE NUR MIT 1 ODER 2 FREIZEIT- WOHNEINHEITEN		
SCHL. NR.	GEMEINDE	DARIN WOHNUNGEN				DARIN		
		INSGESAMT	ANZAHL	DAR. BEW. WOHNUNGEN 2)		INSGESAMT	WOHNUNGEN	SONSTIGE WOHN- EINHEITEN
				WOHNUNGEN	DARIN PERSONEN			
		1	2	3	4	5	6	7
434 HOCHTAUNUSKREIS								
001	BAD HOMBURG V.D.H.,KST	8 978	22 522	22 203	49 279	9	9	-
002	FRIEDRICHSORF,STADT	4 545	9 051	8 932	22 283	1	1	-
003	GLASHUETTEN	1 360	1 848	1 789	4 960	40	41	-
004	GRAEVENWIESBACH	994	1 420	1 405	4 108	12	12	-
005	KOENIGSTEIN I.TS.,ST.	3 190	6 306	6 038	14 758	8	8	-
006	KRONBERG IM TAUNUS,ST.	3 365	7 506	7 443	17 097	5	5	-
007	NEU-ANSPACH	2 565	3 682	3 574	9 846	19	19	-
008	OBERURSEL (TAUNUS),ST.	6 899	16 962	16 608	37 671	2	2	1
009	SCHMITTEN	2 062	2 869	2 788	7 165	95	97	3
010	STEINBACH (TAUNUS),ST.	1 320	4 160	4 047	9 760	2	1	1
011	USINGEN,STADT	2 751	4 250	4 095	11 131	32	34	-
012	WEHRHEIM	2 193	2 970	2 862	7 893	43	43	1
013	WEILROD	1 607	2 073	2 010	5 427	81	83	-
KREIS 434		41 829	85 619	83 794	201 378	349	355	6
435 MAIN-KINZIG-KREIS								
001	BAD ORB,STADT	1 847	3 658	3 464	7 808	11	12	-
002	BAD SODEN-SALMSTR.,ST.	2 600	4 397	4 105	11 025	29	34	-
003	BIEBERGEMUEND	1 954	2 635	2 536	7 027	88	90	1
004	BIRSTEIN	1 444	1 837	1 801	5 902	18	18	-
005	BRACHTTAL	1 226	1 634	1 595	4 656	20	21	-
006	BRUCHKOEDEL,STADT	3 929	7 003	6 784	17 853	2	2	-
007	ERLENSEE	2 393	4 949	4 349	10 554	-	-	-
008	FLOERSBACHTAL	673	880	860	2 363	34	35	1
009	FREIERICHT	3 230	4 602	4 535	12 649	1	1	-
010	GELNHAUSEN,STADT	4 517	7 519	7 316	18 139	8	8	-
011	GROSSKROTZENBURG	1 346	2 431	2 342	6 148	2	2	-
012	GRUENDAU	2 962	4 336	4 106	11 114	52	53	-
013	HAMMERSBACH	1 075	1 530	1 437	4 100	-	-	-
014	HANAU, KREISSTADT	12 822	38 565	35 749	81 688	3	3	-
015	HASSELROTH	1 819	2 624	2 580	6 762	1	2	-
016	JOSSGRUND	809	1 176	1 116	3 423	19	21	-
017	LANGENSELBOLD	2 536	4 315	4 064	10 342	2	2	-
018	LINSENGERICHT	2 224	3 187	3 084	8 387	26	26	-
019	MAINTAL,STADT	5 778	15 309	15 220	35 300	-	-	-
020	NEUBERG	1 342	1 802	1 744	4 768	1	1	-
021	NIDDERAU,STADT	3 739	5 423	5 372	14 878	2	2	-
022	NIEDERDORFELDEN	563	1 139	1 108	2 889	1	1	-
023	RODENBACH	2 475	4 275	4 189	11 135	5	5	-
024	RONNEBURG	747	1 010	972	2 827	2	2	-
025	SCHLUECHTERN,STADT	3 557	5 267	5 144	13 851	62	61	1
026	SCHOENECK	2 288	3 806	3 753	9 650	2	2	-
027	SINNTAL	2 421	3 198	3 088	9 467	52	55	-
028	STEINAU A.D.STR.,STADT	2 523	3 666	3 579	10 281	47	48	1
029	WAECHTERSACH,STADT	2 426	3 844	3 774	10 061	8	8	-
KREIS 435		77 265	146 017	139 766	355 047	498	515	4
436 MAIN-TAUNUS-KREIS								
001	BAD SODEN A.TAUNUS,ST.	3 650	7 882	7 746	17 721	3	3	-
002	EPPSTEIN,STADT	2 844	4 764	4 578	12 047	4	4	-
003	ESCHBORN,STADT	3 014	7 917	7 779	17 893	1	1	-
004	FLOERSHEIM AM MAIN,ST.	3 761	6 710	6 554	16 535	1	1	-
005	HATTERSHEIM A.MAIN,ST.	4 121	9 716	9 475	22 973	2	2	-
006	HOCHHEIM AM MAIN,STADT	2 816	6 175	6 033	15 163	1	1	-
007	HOFHEIM AM TAUNUS,KST.	7 732	13 880	13 617	34 374	12	13	-
008	KELKHEIM (TAUNUS),ST.	5 392	10 558	10 375	25 767	26	27	1
009	KRIFTTEL	1 895	3 916	3 856	9 575	-	-	-
010	LIEDERBACH	1 300	2 755	2 698	6 755	1	1	-
011	SCHWALBACH A.TAUNUS,ST	2 430	6 055	5 925	14 742	2	2	-
012	SULZBACH (TAUNUS)	1 374	2 998	2 924	6 925	-	-	-
KREIS 436		40 329	83 326	81 560	200 470	53	55	1
437 ODENWALDKREIS								
001	BAD KOENIG,STADT	2 049	3 083	3 015	7 876	29	28	1
002	BEERFELDEN,STADT	1 684	2 470	2 390	6 669	45	44	1
003	BRENSBACH	1 237	1 729	1 672	4 639	50	51	-
004	BREUBERG,STADT	1 480	2 427	2 374	6 435	31	33	1
005	BROMBACHTAL	880	1 132	1 099	3 114	74	74	-
006	ERBACH,KREISSTADT	2 496	4 306	4 245	10 501	43	42	1
007	FRAENKISCH-CRUMBACH	733	1 015	982	2 813	1	1	-
008	HESSENECK	212	287	272	749	12	12	2
009	HOECHST IM ODENWALD	2 048	3 184	3 117	8 321	17	17	-
010	LUTZELBACH	1 547	2 150	2 118	6 234	20	21	-
011	MICHELSTADT,STADT	3 461	5 593	5 462	14 079	110	113	-
012	MOSSAUTAL	608	799	759	2 155	73	75	2
013	REICHELSCHEIM(ODENWALD)	1 928	2 695	2 632	7 586	122	114	9
014	ROTHENBERG	619	841	819	2 369	58	58	-
015	SENSBACHTAL	258	331	315	995	13	13	1
KREIS 437		21 240	32 042	31 271	84 535	698	696	18

1) VOLLSTAENDIG ALS WOHNHEIM GENUTZTE WOHNGBAUE.- 2) OHNE FREIZEITWOHNUNGEN / FREIZEITWOHNEINHEITEN; OHNE WOHNHEITEN, FUER DIE KEINE ANGABEN ZUM HAUSHALT / ZUR PERSON VORLIEGEN.

WOHNHEIME 1)								
INSGESAMT	DARIN WOHNUNGEN			DARIN SONSTIGE WOHNHEIMTEILEN			SCHL. NR.	
	ANZAHL	DAR. BEW. WOHNUNGEN 2)		ANZAHL	DARIN BEW. SONST. WOHNHEIMTEILEN 2)			
		WOHNUNGEN	DARIN PERSONEN		SONSTIGE WOHNHEIMTEILEN	DARIN PERSONEN		
8	9	10	11	12	13	14		
							434	
6	66	66	112	*	*	*	001	
1	13	11	15	8	8	9	002	
-	-	-	-	-	-	-	003	
3	60	60	96	-	-	-	004	
3	579	579	657	28	28	28	005	
9	-	-	-	-	-	-	006	
2	121	117	185	39	39	40	007	
-	-	-	-	45	45	65	008	
-	-	-	-	-	-	-	009	
-	-	-	-	-	-	-	010	
-	-	-	-	-	-	-	011	
1	4	4	9	-	-	-	012	
-	-	-	-	-	-	-	013	
25	843	837	1 074	125	125	147	34	
							435	
-	-	-	-	-	-	-	001	
1	5	5	11	*	*	*	002	
-	-	-	-	-	-	-	003	
-	-	-	-	-	-	-	004	
1	39	39	83	-	-	-	005	
1	7	7	15	-	-	-	006	
-	-	-	-	-	-	-	007	
-	-	-	-	-	-	-	008	
5	62	62	102	-	-	-	009	
-	-	-	-	*	*	*	010	
-	-	-	-	-	-	-	011	
-	-	-	-	-	-	-	012	
35	631	621	856	70	70	124	013	
-	-	-	-	-	-	-	014	
-	-	-	-	-	-	-	015	
1	40	40	47	-	-	-	016	
-	-	-	-	*	*	*	017	
4	20	20	33	-	-	-	018	
-	-	-	-	*	*	*	019	
-	-	-	-	-	-	-	020	
1	6	6	14	-	-	-	021	
4	39	39	69	-	-	-	022	
-	-	-	-	-	-	-	023	
-	-	-	-	-	-	-	024	
1	6	6	13	-	-	-	025	
-	-	-	-	-	-	-	026	
-	-	-	-	-	-	-	027	
-	-	-	-	-	-	-	028	
-	-	-	-	-	-	-	029	
54	855	845	1 243	84	84	167	35	
							436	
2	48	46	76	17	17	17	001	
1	9	9	24	*	*	*	002	
3	20	20	32	-	-	-	003	
-	-	-	-	-	-	-	004	
1	9	9	18	*	*	*	005	
3	30	30	48	*	*	*	006	
2	29	29	38	*	*	*	007	
-	-	-	-	-	-	-	008	
1	10	10	20	-	-	-	009	
2	73	70	110	5	5	5	010	
5	82	82	109	*	*	*	011	
-	-	-	-	-	-	-	012	
20	310	305	475	29	29	29	36	
							437	
-	-	-	-	-	-	-	001	
2	50	50	61	*	*	*	002	
-	-	-	-	-	-	-	003	
2	9	9	13	*	*	*	004	
-	-	-	-	-	-	-	005	
-	-	-	-	-	-	-	006	
-	-	-	-	-	-	-	007	
1	48	48	50	*	*	*	008	
-	-	-	-	-	-	-	009	
-	-	-	-	-	-	-	010	
-	-	-	-	-	-	-	011	
-	-	-	-	-	-	-	012	
1	4	4	12	-	-	-	013	
-	-	-	-	-	-	-	014	
-	-	-	-	-	-	-	015	
6	111	111	136	10	10	41	37	

		SONSTIGE GEBÄUDE MIT WOHNRAUM				UNTERKÜNFTE MIT WOHNRAUM			
		DARIN WOHNUNGEN				DARIN SONSTIGE WOHN-EINHEITEN			
SCHL. NR.	GEMEINDE	INSGESAMT	DARIN BEWOHNTE WOHNUNGEN 2)		INSGESAMT	DAR. BEW. SONST. WOHN-EINHEITEN 2)			
			ANZAHL	PERSONEN		ANZAHL	PERSONEN		
		15	16	17	18	19	20	21	22
434 HOCHTAUNUSKREIS									
001	BAD HOMBURG V.D.H.,KST	208	471	464	1 007	7	7	6	9
002	FRIEDRICHSDORF,STADT	69	126	121	278	4	4	4	7
003	GLASHUETTEN	27	39	39	106	7	7	.	.
004	GRAEVENWIESBACH	10	12	12	32	3	3	.	.
005	KOENIGSTEIN I.TS.,ST.	82	134	128	332	1	2	.	.
006	KRONBERG IM TAUNUS,ST.	70	125	123	293	1	26	25	30
007	NEU-ANSPACH	31	52	50	115	9	9	.	.
008	OBERRUSEL (TAUNUS),ST.	140	329	323	761	3	3	.	.
009	SCHMITTEN	38	55	50	123	33	33	3	8
010	STEINBACH (TAUNUS),ST.	23	150	118	234	1	1	.	.
011	USINGEN,STADT	52	75	71	176	25	25	.	.
012	WEHRHEIM	20	23	22	71	13	13	.	.
013	WEILROD	19	23	23	73	19	20	3	3
KREIS 434		789	1 614	1 544	3 601	126	153	55	83
435 MAIN-KINZIG-KREIS									
001	BAD ORB,STADT	180	231	226	553	7	7	-	-
002	BAD SODEN-SALMSTR.,ST.	60	75	71	202	5	5	.	.
003	BIEBERGEMUEND	30	35	32	89	17	17	.	.
004	BIRSTEIN	19	23	23	74	1	1	.	.
005	BRACHTTAL	17	20	19	51	9	9	.	.
006	BRUCHKOEDEL,STADT	45	75	72	194	-	-	-	-
007	ERLENSEE	22	37	37	89	-	-	-	-
008	FLOERSBACHTAL	8	11	11	24	8	8	-	-
009	FREIGERICHT	26	36	36	100	1	1	.	.
010	GELNHAUSEN,STADT	94	159	149	337	4	6	5	10
011	GROSSKROTZENBURG	26	61	59	145	1	103	103	103
012	GRUENDAU	19	24	24	68	9	9	.	.
013	HAMMERSBACH	7	10	10	23	-	-	-	-
014	HANAU, KREISSTADT	307	668	623	1 352	33	115	112	187
015	HASSELROTH	21	24	22	70	1	1	-	-
016	JOSSGRUND	12	14	13	44	3	3	-	-
017	LANGENSELBOLD	45	74	73	207	-	-	-	-
018	LINSENGERICHT	26	31	30	73	11	11	.	.
019	MAINTAL,STADT	102	184	184	430	4	34	34	79
020	NEUBERG	9	10	8	22	1	1	.	.
021	NIDDERAU,STADT	17	20	20	55	-	-	-	-
022	NIEDERDORFELDEN	12	22	21	46	-	-	-	-
023	RODENBACH	26	41	41	114	1	1	.	.
024	RONNEBURG	17	24	19	56	1	1	-	-
025	SCHLUECHTERN,STADT	64	102	96	221	17	17	.	.
026	SCHOENECK	38	59	59	144	-	-	-	-
027	SINNTAL	37	54	48	125	21	21	5	15
028	STEINAU A.D.STR.,STADT	52	68	63	199	18	21	4	8
029	WAECHTERSBAACH,STADT	28	51	50	134	2	2	-	-
KREIS 435		1 366	2 243	2 139	5 241	175	394	276	422
436 MAIN-TAUNUS-KREIS									
001	BAD SODEN A.TAUNUS,ST.	65	111	107	250	8	8	4	13
002	EPPSTEIN,STADT	41	68	63	174	1	1	-	-
003	ESCHBORN,STADT	63	138	135	297	2	2	.	.
004	FLOERSHEIM AM MAIN,ST.	33	54	54	139	4	5	.	.
005	HATTERSHEIM A.MAIN,ST.	62	101	98	275	1	1	.	.
006	HOCHHEIM AM MAIN,STADT	86	147	137	345	6	7	6	10
007	HOPFHEIM AM TAUNUS,KST.	122	186	173	450	11	20	16	32
008	KELKHEIM (TAUNUS),ST.	85	156	151	387	20	23	8	16
009	KRIFFEL	38	82	79	196	-	-	-	-
010	LIEDERBACH	10	26	12	30	1	5	5	13
011	SCHWALBACH A.TAUNUS,ST	22	28	27	69	-	-	-	-
012	SULZBACH (TAUNUS)	28	48	47	110	-	-	-	-
KREIS 436		655	1 145	1 083	2 722	54	72	44	90
437 ODENWALDKREIS									
001	BAD KOENIG,STADT	54	72	70	204	2	2	-	-
002	BEERFELDEN,STADT	38	50	48	152	7	7	3	6
003	BRENSBACH	26	31	27	74	3	3	.	.
004	BREUBERG,STADT	72	139	122	368	6	6	.	.
005	BROMBACHTAL	8	19	19	52	8	8	-	-
006	ERBACH,KREISSTADT	51	85	85	232	4	7	6	9
007	FRAENKISCH-CRUMBACH	12	16	16	43	-	-	-	-
008	HESENECK	3	4	4	14	2	2	-	-
009	HOECHST IM ODENWALD	47	71	71	182	3	3	-	-
010	LUETZELBACH	11	14	13	45	5	7	6	21
011	MICHELSTADT,STADT	103	171	160	400	9	9	.	.
012	MOSSAUTAL	25	33	31	97	8	8	-	-
013	REICHELSCHEIM(ODENWALD)	38	51	51	158	10	10	.	.
014	ROTHENBERG	13	17	17	53	9	9	.	.
015	SENSBACHTAL	12	15	14	47	3	3	-	-
KREIS 437		513	788	748	2 121	79	84	24	55

2) OHNE FREIZEITWOHNUNGEN / FREIZEITWOHN-EINHEITEN; OHNE WOHN-EINHEITEN, FUER DIE KEINE ANGABEN ZUM HAUSHALT / ZUR PERSON VORLIEGEN.

GEBÄUDE MIT WOHNRAUM							
DAVON ( V. SP. 23 ) MIT							
INSGESAMT	DAR. MIT HEIZUNG DURCH SONNENENERGIE ODER WÄRMEPUMPE	FERN-, BLOCKHEIZUNG	ZENTRALHEIZUNG	ETAGENHEIZUNG		EINZEL- ODER MEHRRAUM- OFENHEIZUNG	SCHL. NR.
				FUER ALLE	NICHT FUEER ALLE		
				WOHNEINHEITEN			
23	24	25	26	27	28	29	
434							
9 201	76	326	7 236	315	513	811	001
4 616	45	128	3 800	106	79	503	002
1 427	38	2	1 219	12	7	187	003
1 016	25	1	790	7	7	211	004
3 283	43	38	2 778	93	104	270	005
3 443	34	178	2 675	165	143	282	006
2 615	30	49	2 219	27	16	304	007
7 050	54	191	5 395	369	425	670	008
2 197	31	14	1 743	35	11	394	009
1 345	10	40	1 087	67	84	67	010
2 835	63	33	2 260	48	31	463	011
2 256	39	52	1 862	30	21	291	012
1 708	25	1	1 229	25	8	445	013
42 992	513	1 053	34 293	1 299	1 449	4 898	34
435							
2 038	18	5	1 762	12	8	251	001
2 690	25	17	2 025	50	35	563	002
2 072	29	3	1 367	30	8	664	003
1 481	12	2	1 027	15	6	431	004
1 263	16	2	878	9	3	371	005
3 977	47	21	3 265	24	41	626	006
2 416	30	13	1 802	23	23	555	007
715	7	-	501	9	2	203	008
3 257	36	32	2 346	86	51	742	009
4 624	58	32	3 431	148	130	883	010
1 374	11	41	1 059	51	28	195	011
3 033	53	13	2 295	31	18	676	012
1 082	28	4	820	11	5	242	013
13 167	100	881	8 457	736	1 017	2 076	014
1 841	25	11	1 346	50	30	404	015
840	8	1	689	6	1	143	016
2 584	28	30	1 842	74	42	596	017
2 276	33	14	1 796	28	20	418	018
5 884	46	126	4 651	135	142	830	019
1 352	14	2	1 001	20	8	321	020
3 758	49	25	2 667	39	32	995	021
577	2	1	398	8	30	140	022
2 510	45	17	2 138	14	9	332	023
766	20	2	512	14	5	233	024
3 683	37	27	2 546	44	19	1 047	025
2 329	45	9	1 968	32	9	311	026
2 510	40	2	1 492	30	9	977	027
2 622	35	4	1 768	31	20	799	028
2 462	35	16	1 784	45	50	567	029
79 183	932	1 353	57 633	1 805	1 801	16 591	35
436							
3 720	40	96	3 038	131	116	339	001
2 890	35	33	2 282	40	28	507	002
3 081	34	71	2 570	109	87	244	003
3 795	28	27	2 738	237	153	640	004
4 186	55	61	3 192	210	183	540	005
2 906	23	61	2 161	193	93	398	006
7 868	63	70	6 348	236	195	1 019	007
5 503	95	65	4 536	123	119	660	008
1 934	9	34	1 598	72	42	188	009
1 313	10	85	1 051	27	15	135	010
2 459	13	934	1 225	63	49	188	011
1 402	12	16	1 169	41	51	125	012
41 057	417	1 553	51 908	1 482	1 131	4 983	36
437							
2 132	26	9	1 528	39	17	539	001
1 769	27	3	1 120	36	22	588	002
1 313	19	9	778	40	14	472	003
1 585	20	8	995	39	27	516	004
962	19	1	645	16	1	299	005
2 590	44	15	1 807	40	34	694	006
746	13	4	500	18	8	216	007
227	2	-	143	3	-	81	008
2 113	35	9	1 410	51	24	619	009
1 578	31	4	955	27	13	579	010
3 674	53	45	2 479	111	89	950	011
706	14	-	456	6	2	242	012
2 088	21	4	1 250	59	19	756	013
691	11	1	473	14	5	198	014
283	4	1	177	2	1	102	015
22 457	339	113	14 716	501	276	6 851	37

		NOCH: GEBÄUDE MIT WOHNRAUM			WOHNUNGEN				WOHNUNGEN				WOHNUNGEN				WOHNUNGEN				WOHNUNGEN				WOHNUNGEN				WOHNUNGEN				WOHNUNGEN				WOHNUNGEN				WOHNUNGEN				WOHNUNGEN				WOHNUNGEN				WOHNUNGEN				WOHNUNGEN				WOHNUNGEN				WOHNUNGEN				WOHNUNGEN				WOHNUNGEN				WOHNUNGEN				WOHNUNGEN				WOHNUNGEN				WOHNUNGEN				WOHNUNGEN				WOHNUNGEN				WOHNUNGEN				WOHNUNGEN				WOHNUNGEN				WOHNUNGEN				WOHNUNGEN				WOHNUNGEN				WOHNUNGEN				WOHNUNGEN				WOHNUNGEN				WOHNUNGEN				WOHNUNGEN				WOHNUNGEN				WOHNUNGEN				WOHNUNGEN				WOHNUNGEN				WOHNUNGEN				WOHNUNGEN				WOHNUNGEN				WOHNUNGEN				WOHNUNGEN				WOHNUNGEN				WOHNUNGEN				WOHNUNGEN				WOHNUNGEN				WOHNUNGEN				WOHNUNGEN				WOHNUNGEN				WOHNUNGEN				WOHNUNGEN				WOHNUNGEN				WOHNUNGEN				WOHNUNGEN				WOHNUNGEN				WOHNUNGEN				WOHNUNGEN				WOHNUNGEN				WOHNUNGEN				WOHNUNGEN				WOHNUNGEN				WOHNUNGEN				WOHNUNGEN				WOHNUNGEN				WOHNUNGEN				WOHNUNGEN				WOHNUNGEN				WOHNUNGEN				WOHNUNGEN				WOHNUNGEN				WOHNUNGEN				WOHNUNGEN				WOHNUNGEN				WOHNUNGEN				WOHNUNGEN				WOHNUNGEN				WOHNUNGEN				WOHNUNGEN				WOHNUNGEN				WOHNUNGEN				WOHNUNGEN				WOHNUNGEN				WOHNUNGEN				WOHNUNGEN				WOHNUNGEN				WOHNUNGEN				WOHNUNGEN				WOHNUNGEN				WOHNUNGEN				WOHNUNGEN				WOHNUNGEN				WOHNUNGEN				WOHNUNGEN				WOHNUNGEN				WOHNUNGEN				WOHNUNGEN				WOHNUNGEN				WOHNUNGEN				WOHNUNGEN				WOHNUNGEN				WOHNUNGEN				WOHNUNGEN				WOHNUNGEN				WOHNUNGEN				WOHNUNGEN				WOHNUNGEN				WOHNUNGEN				WOHNUNGEN				WOHNUNGEN				WOHNUNGEN				WOHNUNGEN				WOHNUNGEN				WOHNUNGEN				WOHNUNGEN				WOHNUNGEN				WOHNUNGEN				WOHNUNGEN				WOHNUNGEN				WOHNUNGEN				WOHNUNGEN				WOHNUNGEN				WOHNUNGEN				WOHNUNGEN				WOHNUNGEN				WOHNUNGEN				WOHNUNGEN				WOHNUNGEN				WOHNUNGEN				WOHNUNGEN				WOHNUNGEN				WOHNUNGEN				WOHNUNGEN				WOHNUNGEN				WOHNUNGEN				WOHNUNGEN				WOHNUNGEN				WOHNUNGEN				WOHNUNGEN				WOHNUNGEN				WOHNUNGEN				WOHNUNGEN				WOHNUNGEN				WOHNUNGEN				WOHNUNGEN				WOHNUNGEN				WOHNUNGEN				WOHNUNGEN				WOHNUNGEN				WOHNUNGEN				WOHNUNGEN				WOHNUNGEN				WOHNUNGEN				WOHNUNGEN				WOHNUNGEN				WOHNUNGEN				WOHNUNGEN				WOHNUNGEN				WOHNUNGEN				WOHNUNGEN				WOHNUNGEN				WOHNUNGEN				WOHNUNGEN				WOHNUNGEN				WOHNUNGEN				WOHNUNGEN				WOHNUNGEN				WOHNUNGEN				WOHNUNGEN				WOHNUNGEN				WOHNUNGEN				WOHNUNGEN				WOHNUNGEN				WOHNUNGEN				WOHNUNGEN				WOHNUNGEN				WOHNUNGEN				WOHNUNGEN				WOHNUNGEN				WOHNUNGEN				WOHNUNGEN				WOHNUNGEN				WOHNUNGEN				WOHNUNGEN				WOHNUNGEN				WOHNUNGEN				WOHNUNGEN				WOHNUNGEN				WOHNUNGEN				WOHNUNGEN				WOHNUNGEN				WOHNUNGEN				WOHNUNGEN				WOHNUNGEN				WOHNUNGEN				WOHNUNGEN				WOHNUNGEN				WOHNUNGEN				WOHNUNGEN				WOHNUNGEN				WOHNUNGEN				WOHNUNGEN				WOHNUNGEN				WOHNUNGEN				WOHNUNGEN				WOHNUNGEN				WOHNUNGEN				WOHNUNGEN				WOHNUNGEN				WOHNUNGEN				WOHNUNGEN				WOHNUNGEN				WOHNUNGEN				WOHNUNGEN				WOHNUNGEN				WOHNUNGEN				WOHNUNGEN				WOHNUNGEN				WOHNUNGEN				WOHNUNGEN				WOHNUNGEN				WOHNUNGEN				WOHNUNGEN				WOHNUNGEN				WOHNUNGEN				WOHNUNGEN				WOHNUNGEN				WOHNUNGEN				WOHNUNGEN				WOHNUNGEN				WOHNUNGEN				WOHNUNGEN				WOHNUNGEN				WOHNUNGEN				WOHNUNGEN				WOHNUNGEN				WOHNUNGEN				WOHNUNGEN				WOHNUNGEN				WOHNUNGEN				WOHNUNGEN				WOHNUNGEN				WOHNUNGEN				WOHNUNGEN				WOHNUNGEN				WOHNUNGEN				WOHNUNGEN				WOHNUNGEN				WOHNUNGEN				WOHNUNGEN				WOHNUNGEN				WOHNUNGEN				WOHNUNGEN				WOHNUNGEN				WOHNUNGEN				WOHNUNGEN				WOHNUNGEN				WOHNUNGEN				WOHNUNGEN				WOHNUNGEN				WOHNUNGEN				WOHNUNGEN				WOHNUNGEN				WOHNUNGEN				WOHNUNGEN				WOHNUNGEN				WOHNUNGEN				WOHNUNGEN				WOHNUNGEN				WOHNUNGEN				WOHNUNGEN				WOHNUNGEN				WOHNUNGEN				WOHNUNGEN				WOHNUNGEN				WOHNUNGEN				WOHNUNGEN				WOHNUNGEN				WOHNUNGEN				WOHNUNGEN				WOHNUNGEN				WOHNUNGEN				WOHNUNGEN				WOHNUNGEN				WOHNUNGEN				WOHNUNGEN				WOHNUNGEN				WOHNUNGEN				WOHNUNGEN				WOHNUNGEN				WOHNUNGEN				WOHNUNGEN				WOHNUNGEN				WOHNUNGEN				WOHNUNGEN				WOHNUNGEN				WOHNUNGEN				WOHNUNGEN				WOHNUNGEN				WOHNUNGEN				WOHNUNGEN				WOHNUNGEN				WOHNUNGEN				WOHNUNGEN				WOHNUNGEN				WOHNUNGEN				WOHNUNGEN				WOHNUNGEN				WOHNUNGEN				WOHNUNGEN				WOHNUNGEN				WOHNUNGEN				WOHNUNGEN				WOHNUNGEN				WOHNUNGEN				WOHNUNGEN				WOHNUNGEN				WOHNUNGEN				WOHNUNGEN				WOHNUNGEN				WOHNUNGEN				WOHNUNGEN				WOHNUNGEN				WOHNUNGEN				WOHNUNGEN				WOHNUNGEN				WOHNUNGEN				WOHNUNGEN				WOHNUNGEN				WOHNUNGEN				WOHNUNGEN				WOHNUNGEN				WOHNUNGEN				WOHNUNGEN				WOHNUNGEN				WOHNUNGEN				WOHNUNGEN				WOHNUNGEN				WOHNUNGEN				WOHNUNGEN				WOHNUNGEN				WOHNUNGEN				WOHNUNGEN				WOHNUNGEN				WOHNUNGEN				WOHNUNGEN				WOHNUNGEN				WOHNUNGEN				WOHNUNGEN				WOHNUNGEN				WOHNUNGEN				WOHNUNGEN				WOHNUNGEN				WOHNUNGEN				WOHNUNGEN				WOHNUNGEN				WOHNUNGEN				WOHNUNGEN				WOHNUNGEN				WOHNUNGEN				WOHNUNGEN				WOHNUNGEN				WOHNUNGEN				WOHNUNGEN				WOHNUNGEN				WOHNUNGEN				WOHNUNGEN				WOHNUNGEN				WOHNUNGEN				WOHNUNGEN				WOHNUNGEN				WOHNUNGEN				WOHNUNGEN				WOHNUNGEN				WOHNUNGEN				WOHNUNGEN				WOHNUNGEN				WOHNUNGEN				WOHNUNGEN				WOHNUNGEN				WOHNUNGEN				WOHNUNGEN				WOHNUNGEN				WOHNUNGEN				WOHNUNGEN				WOHNUNGEN				WOHNUNGEN				WOHNUNGEN				WOHNUNGEN				WOHNUNGEN				WOHNUNGEN				WOHNUNGEN				WOHNUNGEN				WOHNUNGEN				WOHNUNGEN				WOHNUNGEN				WOHNUNGEN				WOHNUNGEN				WOHNUNGEN				WOHNUNGEN				WOHNUNGEN				WOHNUNGEN				WOHNUNGEN				WOHNUNGEN				WOHNUNGEN				WOHNUNGEN				WOHNUNGEN				WOHNUNGEN				WOHNUNGEN				WOHNUNGEN				WOHNUNGEN				WOHNUNGEN				WOHNUNGEN				WOHNUNGEN				WOHNUNGEN				WOHNUNGEN				WOHNUNGEN				WOHNUNGEN				WOHNUNGEN				WOHNUNGEN				WOHNUNGEN				WOHNUNGEN				WOHNUNGEN				WOHNUNGEN				WOHNUNGEN				WOHNUNGEN				WOHNUNGEN				WOHNUNGEN				WOHNUNGEN				WOHNUNGEN				WOHNUNGEN				WOHNUNGEN				WOHNUNGEN				WOHNUNGEN				WOHNUNGEN				WOHNUNGEN				WOHNUNGEN				WOHNUNGEN				WOHNUNGEN				WOHNUNGEN				WOHNUNGEN</			
--	--	----------------------------	--	--	-----------	--	--	--	-----------	--	--	--	-----------	--	--	--	-----------	--	--	--	-----------	--	--	--	-----------	--	--	--	-----------	--	--	--	-----------	--	--	--	-----------	--	--	--	-----------	--	--	--	-----------	--	--	--	-----------	--	--	--	-----------	--	--	--	-----------	--	--	--	-----------	--	--	--	-----------	--	--	--	-----------	--	--	--	-----------	--	--	--	-----------	--	--	--	-----------	--	--	--	-----------	--	--	--	-----------	--	--	--	-----------	--	--	--	-----------	--	--	--	-----------	--	--	--	-----------	--	--	--	-----------	--	--	--	-----------	--	--	--	-----------	--	--	--	-----------	--	--	--	-----------	--	--	--	-----------	--	--	--	-----------	--	--	--	-----------	--	--	--	-----------	--	--	--	-----------	--	--	--	-----------	--	--	--	-----------	--	--	--	-----------	--	--	--	-----------	--	--	--	-----------	--	--	--	-----------	--	--	--	-----------	--	--	--	-----------	--	--	--	-----------	--	--	--	-----------	--	--	--	-----------	--	--	--	-----------	--	--	--	-----------	--	--	--	-----------	--	--	--	-----------	--	--	--	-----------	--	--	--	-----------	--	--	--	-----------	--	--	--	-----------	--	--	--	-----------	--	--	--	-----------	--	--	--	-----------	--	--	--	-----------	--	--	--	-----------	--	--	--	-----------	--	--	--	-----------	--	--	--	-----------	--	--	--	-----------	--	--	--	-----------	--	--	--	-----------	--	--	--	-----------	--	--	--	-----------	--	--	--	-----------	--	--	--	-----------	--	--	--	-----------	--	--	--	-----------	--	--	--	-----------	--	--	--	-----------	--	--	--	-----------	--	--	--	-----------	--	--	--	-----------	--	--	--	-----------	--	--	--	-----------	--	--	--	-----------	--	--	--	-----------	--	--	--	-----------	--	--	--	-----------	--	--	--	-----------	--	--	--	-----------	--	--	--	-----------	--	--	--	-----------	--	--	--	-----------	--	--	--	-----------	--	--	--	-----------	--	--	--	-----------	--	--	--	-----------	--	--	--	-----------	--	--	--	-----------	--	--	--	-----------	--	--	--	-----------	--	--	--	-----------	--	--	--	-----------	--	--	--	-----------	--	--	--	-----------	--	--	--	-----------	--	--	--	-----------	--	--	--	-----------	--	--	--	-----------	--	--	--	-----------	--	--	--	-----------	--	--	--	-----------	--	--	--	-----------	--	--	--	-----------	--	--	--	-----------	--	--	--	-----------	--	--	--	-----------	--	--	--	-----------	--	--	--	-----------	--	--	--	-----------	--	--	--	-----------	--	--	--	-----------	--	--	--	-----------	--	--	--	-----------	--	--	--	-----------	--	--	--	-----------	--	--	--	-----------	--	--	--	-----------	--	--	--	-----------	--	--	--	-----------	--	--	--	-----------	--	--	--	-----------	--	--	--	-----------	--	--	--	-----------	--	--	--	-----------	--	--	--	-----------	--	--	--	-----------	--	--	--	-----------	--	--	--	-----------	--	--	--	-----------	--	--	--	-----------	--	--	--	-----------	--	--	--	-----------	--	--	--	-----------	--	--	--	-----------	--	--	--	-----------	--	--	--	-----------	--	--	--	-----------	--	--	--	-----------	--	--	--	-----------	--	--	--	-----------	--	--	--	-----------	--	--	--	-----------	--	--	--	-----------	--	--	--	-----------	--	--	--	-----------	--	--	--	-----------	--	--	--	-----------	--	--	--	-----------	--	--	--	-----------	--	--	--	-----------	--	--	--	-----------	--	--	--	-----------	--	--	--	-----------	--	--	--	-----------	--	--	--	-----------	--	--	--	-----------	--	--	--	-----------	--	--	--	-----------	--	--	--	-----------	--	--	--	-----------	--	--	--	-----------	--	--	--	-----------	--	--	--	-----------	--	--	--	-----------	--	--	--	-----------	--	--	--	-----------	--	--	--	-----------	--	--	--	-----------	--	--	--	-----------	--	--	--	-----------	--	--	--	-----------	--	--	--	-----------	--	--	--	-----------	--	--	--	-----------	--	--	--	-----------	--	--	--	-----------	--	--	--	-----------	--	--	--	-----------	--	--	--	-----------	--	--	--	-----------	--	--	--	-----------	--	--	--	-----------	--	--	--	-----------	--	--	--	-----------	--	--	--	-----------	--	--	--	-----------	--	--	--	-----------	--	--	--	-----------	--	--	--	-----------	--	--	--	-----------	--	--	--	-----------	--	--	--	-----------	--	--	--	-----------	--	--	--	-----------	--	--	--	-----------	--	--	--	-----------	--	--	--	-----------	--	--	--	-----------	--	--	--	-----------	--	--	--	-----------	--	--	--	-----------	--	--	--	-----------	--	--	--	-----------	--	--	--	-----------	--	--	--	-----------	--	--	--	-----------	--	--	--	-----------	--	--	--	-----------	--	--	--	-----------	--	--	--	-----------	--	--	--	-----------	--	--	--	-----------	--	--	--	-----------	--	--	--	-----------	--	--	--	-----------	--	--	--	-----------	--	--	--	-----------	--	--	--	-----------	--	--	--	-----------	--	--	--	-----------	--	--	--	-----------	--	--	--	-----------	--	--	--	-----------	--	--	--	-----------	--	--	--	-----------	--	--	--	-----------	--	--	--	-----------	--	--	--	-----------	--	--	--	-----------	--	--	--	-----------	--	--	--	-----------	--	--	--	-----------	--	--	--	-----------	--	--	--	-----------	--	--	--	-----------	--	--	--	-----------	--	--	--	-----------	--	--	--	-----------	--	--	--	-----------	--	--	--	-----------	--	--	--	-----------	--	--	--	-----------	--	--	--	-----------	--	--	--	-----------	--	--	--	-----------	--	--	--	-----------	--	--	--	-----------	--	--	--	-----------	--	--	--	-----------	--	--	--	-----------	--	--	--	-----------	--	--	--	-----------	--	--	--	-----------	--	--	--	-----------	--	--	--	-----------	--	--	--	-----------	--	--	--	-----------	--	--	--	-----------	--	--	--	-----------	--	--	--	-----------	--	--	--	-----------	--	--	--	-----------	--	--	--	-----------	--	--	--	-----------	--	--	--	-----------	--	--	--	-----------	--	--	--	-----------	--	--	--	-----------	--	--	--	-----------	--	--	--	-----------	--	--	--	-----------	--	--	--	-----------	--	--	--	-----------	--	--	--	-----------	--	--	--	-----------	--	--	--	-----------	--	--	--	-----------	--	--	--	-----------	--	--	--	-----------	--	--	--	-----------	--	--	--	-----------	--	--	--	-----------	--	--	--	-----------	--	--	--	-----------	--	--	--	-----------	--	--	--	-----------	--	--	--	-----------	--	--	--	-----------	--	--	--	-----------	--	--	--	-----------	--	--	--	-----------	--	--	--	-----------	--	--	--	-----------	--	--	--	-----------	--	--	--	-----------	--	--	--	-----------	--	--	--	-----------	--	--	--	-----------	--	--	--	-----------	--	--	--	-----------	--	--	--	-----------	--	--	--	-----------	--	--	--	-----------	--	--	--	-----------	--	--	--	-----------	--	--	--	-----------	--	--	--	-----------	--	--	--	-----------	--	--	--	-----------	--	--	--	-----------	--	--	--	-----------	--	--	--	-----------	--	--	--	-----------	--	--	--	-----------	--	--	--	-----------	--	--	--	-----------	--	--	--	-----------	--	--	--	-----------	--	--	--	-----------	--	--	--	-----------	--	--	--	-----------	--	--	--	-----------	--	--	--	-----------	--	--	--	-----------	--	--	--	-----------	--	--	--	-----------	--	--	--	-----------	--	--	--	-----------	--	--	--	-----------	--	--	--	-----------	--	--	--	-----------	--	--	--	-----------	--	--	--	-----------	--	--	--	-----------	--	--	--	-----------	--	--	--	-----------	--	--	--	-----------	--	--	--	-----------	--	--	--	-----------	--	--	--	-----------	--	--	--	-----------	--	--	--	-----------	--	--	--	-----------	--	--	--	-----------	--	--	--	-----------	--	--	--	-----------	--	--	--	-----------	--	--	--	-----------	--	--	--	-----------	--	--	--	-----------	--	--	--	-----------	--	--	--	-----------	--	--	--	-----------	--	--	--	-----------	--	--	--	-----------	--	--	--	-----------	--	--	--	-----------	--	--	--	-----------	--	--	--	-----------	--	--	--	-----------	--	--	--	-----------	--	--	--	-----------	--	--	--	-----------	--	--	--	-----------	--	--	--	-----------	--	--	--	-----------	--	--	--	-----------	--	--	--	-----------	--	--	--	-----------	--	--	--	-----------	--	--	--	-----------	--	--	--	-----------	--	--	--	-----------	--	--	--	-----------	--	--	--	-----------	--	--	--	-----------	--	--	--	-----------	--	--	--	-----------	--	--	--	-----------	--	--	--	-----------	--	--	--	-----------	--	--	--	-----------	--	--	--	-----------	--	--	--	-----------	--	--	--	-----------	--	--	--	-----------	--	--	--	-----------	--	--	--	-----------	--	--	--	-----------	--	--	--	-----------	--	--	--	-----------	--	--	--	-----------	--	--	--	-----------	--	--	--	-----------	--	--	--	-----------	--	--	--	-----------	--	--	--	-----------	--	--	--	-----------	--	--	--	-----------	--	--	--	-----------	--	--	--	-----------	--	--	--	-----------	--	--	--	-----------	--	--	--	-----------	--	--	--	-----------	--	--	--	-----------	--	--	--	-----------	--	--	--	-----------	--	--	--	-----------	--	--	--	-----------	--	--	--	-----------	--	--	--	-----------	--	--	--	-----------	--	--	--	-----------	--	--	--	-----------	--	--	--	-----------	--	--	--	-----------	--	--	--	-----------	--	--	--	-----------	--	--	--	-----------	--	--	--	-----------	--	--	--	-----------	--	--	--	-----------	--	--	--	-----------	--	--	--	-----------	--	--	--	-----------	--	--	--	-----------	--	--	--	-----------	--	--	--	-----------	--	--	--	-----------	--	--	--	-----------	--	--	--	-----------	--	--	--	-----------	--	--	--	-----------	--	--	--	-----------	--	--	--	-------------	--	--	--

1) GEBÄUDE VOLLSTÄNDIG ALS WOHNHEIM GENUTZT.- 3) VON SPALTE 2, 6, 9, 16

WOHNHEIME 1), OHNE WOHNGBAUEUDE MIT NUR 1 ODER 2 FREIZEITWOHNEINHEITEN )

ERRICHTET VON ... BIS ...

BIS 1900	1901 1918	1919 1948	1949 1957	1958 1968	1969 1978	1979 UND SPAETER	SCHL. NR.
37	38	39	40	41	42	43	

913	503	753	1 598	2 284	1 653	1 274	434 001
426	222	284	418	839	1 398	958	002
145	25	58	50	417	475	190	003
241	37	70	81	197	222	146	004
288	186	236	482	839	721	438	005
438	207	320	414	775	836	375	006
283	94	187	152	364	602	883	007
641	510	883	917	1 936	1 255	757	008
331	129	175	182	403	517	325	009
49	38	52	63	587	391	140	010
489	116	171	219	460	790	506	011
309	78	152	124	459	709	362	012
422	71	124	130	292	374	194	013
4 975	2 216	3 465	4 830	9 852	9 943	6 548	34

238	110	336	230	443	299	191	435 001
430	143	241	270	557	629	330	002
428	108	156	204	409	422	227	003
392	103	124	139	225	285	176	004
295	126	151	79	175	252	148	005
252	155	192	281	1 295	1 317	437	006
323	126	336	284	534	412	378	007
104	33	69	54	157	161	95	008
348	244	454	471	770	659	284	009
721	238	469	598	1 057	960	474	010
141	89	174	158	376	255	153	011
369	154	336	356	583	761	403	012
213	66	57	60	176	283	220	013
1 226	1 242	1 885	2 624	2 868	1 905	1 072	014
154	110	180	262	470	424	219	015
51	37	119	95	205	197	105	016
344	237	291	259	522	429	454	017
184	111	248	289	531	576	285	018
520	338	375	615	1 951	1 333	646	019
149	66	88	64	323	534	118	020
551	183	279	318	553	1 080	775	021
99	17	30	54	139	188	36	022
174	70	162	180	493	1 059	337	023
137	59	66	37	158	171	119	024
756	201	447	375	722	642	414	025
244	127	201	239	589	702	186	026
596	155	276	222	477	454	241	027
501	135	295	266	572	476	278	028
365	123	248	297	492	580	321	029
10 305	4 906	8 285	9 380	17 822	17 445	9 122	35

302	229	298	438	985	935	463	436 001
329	152	239	193	450	1 019	482	002
137	130	169	291	928	824	535	003
489	336	443	520	734	932	307	004
316	313	359	507	785	1 240	601	005
401	177	191	268	606	814	359	006
692	462	618	820	1 989	2 015	1 136	007
390	294	543	557	1 680	1 390	538	008
112	112	167	270	325	583	326	009
72	22	46	43	415	419	283	010
113	68	135	323	974	577	240	011
82	56	130	144	495	205	262	012
3 435	2 331	3 338	4 374	10 366	10 953	5 532	36

361	160	176	252	447	427	226	437 001
411	71	163	159	361	345	174	002
246	66	101	101	202	305	216	003
196	69	158	209	359	324	165	004
224	33	53	49	192	216	113	005
350	140	286	257	558	561	344	006
157	38	94	71	90	155	128	007
72	6	20	20	41	35	18	008
294	101	197	249	494	468	245	009
256	106	162	163	351	294	215	010
589	250	401	402	629	711	479	011
206	29	36	36	111	112	78	012
511	101	130	135	329	426	296	013
96	35	87	45	126	147	83	014
102	11	17	13	39	57	19	015
4 071	1 216	2 081	2 161	4 329	4 583	2 799	37

		BESTAND AN WOHNUNGEN AM ...				WOHN
SCHL. NR.	GEMEINDE	6. 6. 1961	25. 10. 1968	25. 5. 1987	INSGESAMT	DARUNTER OEFFENTLICH GEFOEDERT 5)
		44	45	46	47	48
434 HOCHTAUNUSKREIS						
001	BAD HOMBURG V.D.H.,KST	-	16 685	23 068	22 955	3 329
002	FRIEDRICHSDORF,STADT	-	4 174	9 191	9 147	791
003	GLASHUETTEN	-	1 055	1 928	1 857	53
004	GRAEVENWIESBACH	-	988	1 444	1 430	193
005	KOENIGSTEIN I.,TS.,ST.	-	4 217	6 508	6 386	534
006	KRONBERG IM TAUNUS,ST.	-	4 729	8 215	7 598	732
007	NEU-ANSPACH	-	1 837	3 753	3 710	301
008	OBERURSEL (TAUNUS),ST.	-	11 800	17 414	17 235	2 522
009	SCHMITTEN	-	2 173	3 021	2 889	80
010	STEINBACH (TAUNUS),ST.	-	2 019	4 311	4 303	1 390
011	USINGEN,STADT	-	2 684	4 359	4 264	431
012	WEHRHEIM	-	1 509	3 036	2 967	168
013	WEILROD	-	1 507	2 183	2 069	113
KREIS 434		-	55 377	88 431	86 810	10 637
435 MAIN-KINZIG-KREIS						
001	BAD ORB,STADT	-	2 456	3 901	3 800	204
002	BAD SODEN-SALMSTR.,ST.	-	2 846	4 511	4 275	217
003	BIEBERGEMUEND	-	1 898	2 760	2 654	120
004	BIRSTEIN	-	1 445	1 878	1 851	95
005	BRACHTTAL	-	1 217	1 675	1 644	47
006	BRUCHKOEDEL,STADT	-	3 782	7 119	7 069	940
007	ERLENSEE	-	3 485	4 993	4 977	496
008	FLOERSBACHTAL	-	605	926	877	19
009	FREIGERICHT	-	3 517	4 639	4 628	179
010	GELNHAUSEN,STADT	-	6 054	7 748	7 654	619
011	GROSSKROTZENBURG	-	1 965	2 494	2 491	243
012	GRUENDAU	-	2 787	4 413	4 328	171
013	HAMMERSBACH	-	819	1 540	1 527	47
014	HANAU, KREISSTADT	-	30 778	39 867	39 132	9 442
015	HASSELROTH	-	1 906	2 650	2 648	143
016	JOSSGRUND	-	761	1 211	1 160	53
017	LANGENSELBOLD	-	3 248	4 431	4 382	270
018	LINSENGERICHT	-	2 136	3 244	3 205	265
019	MAINTAL,STADT	-	10 275	15 513	15 460	2 092
020	NEUBERG	-	1 004	1 813	1 808	107
021	NIDDERAU,STADT	-	3 466	5 445	5 424	264
022	NIEDERDORFELDEN	-	740	1 168	1 158	241
023	RODENBACH	-	1 984	4 360	4 306	192
024	RONNEBURG	-	684	1 036	1 030	69
025	SCHLUECHTERN,STADT	-	4 294	5 430	5 345	806
026	SCHOENECK	-	2 425	3 873	3 863	274
027	SINNTAL	-	2 684	3 307	3 218	246
028	STEINAU A.D.STR.,STADT	-	2 867	3 782	3 726	561
029	WAECHTERSBAACH,STADT	-	2 735	3 903	3 878	531
KREIS 435		-	104 863	149 630	147 518	18 953
436 MAIN-TAUNUS-KREIS						
001	BAD SODEN A.TAUNUS,ST.	-	5 160	8 044	7 965	907
002	EPFSTEIN,STADT	-	2 441	4 845	4 806	289
003	ESCHBORN,STADT	-	4 170	8 076	8 028	761
004	FLOERSHEIM AM MAIN,ST.	-	4 817	6 765	6 757	665
005	HATTERSHEIM A.MAIN,ST.	-	5 788	9 828	9 798	2 267
006	HOCHHEIM AM MAIN,STADT	-	3 613	6 353	6 305	1 259
007	HOFHEIM AM TAUNUS,KST.	-	9 040	14 108	14 030	1 501
008	KELKHEIM (TAUNUS),ST.	-	6 984	10 741	10 663	735
009	KRIFTTEL	-	1 879	4 008	3 996	490
010	LIEDERBACH	-	1 240	2 855	2 772	341
011	SCHWALBACH A.TAUNUS,ST.	-	3 579	6 167	6 073	1 762
012	SULZBACH (TAUNUS)	-	2 038	3 046	3 037	565
KREIS 436		-	50 749	84 836	84 230	11 542
437 ODENWALDKREIS						
001	BAD KOENIG,STADT	-	2 342	3 183	3 133	103
002	BEERFELDEN,STADT	-	2 001	2 614	2 496	178
003	BRENSBACH	-	1 102	1 811	1 753	80
004	BREUBERG,STADT	-	1 819	2 608	2 526	249
005	BROMBACHTAL	-	755	1 225	1 127	24
006	ERBACH,KREISSTADT	-	3 192	4 433	4 368	664
007	FRAENKISCH-CRUMBACH	-	698	1 032	1 008	59
008	HESSENECK	-	253	303	289	10
009	HOECHST IM ODENWALD	-	2 409	3 320	3 238	263
010	LUETZELBACH	-	1 564	2 185	2 152	90
011	MICHELSTADT,STADT	-	4 219	5 877	5 721	725
012	MOSSAUTAL	-	580	907	811	23
013	REICHELSCHEIM(ODENWALD)	-	1 875	2 860	2 726	148
014	ROTHENBERG	-	583	920	843	19
015	SENSBACHTAL	-	259	359	340	12
KREIS 437		-	23 651	33 637	32 531	2 647

4) OHNE FREIZEITWOHNUNGEN UND OHNE WOHNUNGEN IN GEBAEUDEN MIT VOLLSTAENDIGER WOHNHEIMNUTZUNG.- 5) NUR 1. FOERDERUNGSWEG.



NUNGEN 4)

NACH DEM BAUALTER DER GEBÄUDE VON ... BIS ...

BIS 1900	1901 - 1918	1919 - 1948	1949 - 1957	1958 - 1968	1969 - 1978	1979 UND SPÄTER	SCHL. NR.
49	50	51	52	53	54	55	
							434
2 300	1 233	1 571	3 880	6 200	4 966	2 805	001
693	416	493	722	1 636	3 490	1 697	002
185	31	85	71	581	650	254	003
289	49	96	137	341	329	189	004
542	447	438	802	1 843	1 406	908	005
790	413	541	884	1 937	2 054	979	006
354	127	318	275	585	929	1 122	007
1 195	1 057	1 683	2 125	4 830	4 363	1 982	008
420	205	247	287	593	693	444	009
80	75	81	113	1 698	1 977	279	010
616	174	286	424	794	1 227	743	011
384	112	229	214	596	905	527	012
516	102	157	174	399	478	243	013
8 364	4 441	6 225	10 108	22 033	23 467	12 172	34
							435
340	192	566	436	909	815	542	001
559	234	377	430	959	1 158	558	002
516	151	224	293	575	593	302	003
478	135	158	189	317	363	211	004
373	163	209	113	259	332	195	005
331	225	302	505	2 134	2 813	759	006
492	214	543	515	1 350	1 255	608	007
121	43	89	74	216	219	115	008
475	345	656	670	1 103	955	424	009
1 220	384	770	1 032	1 798	1 573	877	010
205	144	262	241	871	520	248	011
485	229	479	549	899	1 126	561	012
273	94	77	96	244	388	355	013
2 473	3 132	4 037	9 260	11 514	6 475	2 241	014
200	156	251	406	760	594	281	015
57	48	157	140	308	306	144	016
544	391	480	535	981	776	675	017
248	161	368	414	776	824	414	018
842	638	691	1 269	6 251	4 679	1 090	019
192	94	121	98	438	708	157	020
687	257	401	546	883	1 623	1 027	021
126	29	38	87	432	377	69	022
253	114	241	268	908	2 036	486	023
167	74	90	67	218	231	183	024
1 040	331	652	580	1 196	967	579	025
328	197	291	366	1 081	1 320	280	026
767	209	374	320	658	590	300	027
647	186	415	390	986	726	376	028
502	181	353	568	902	917	455	029
14 941	8 751	13 672	20 457	39 926	35 259	14 512	35
							436
551	451	458	808	2 358	2 458	881	001
492	222	382	300	775	1 905	730	002
262	269	257	515	2 944	2 830	951	003
691	559	728	864	1 408	1 769	738	004
463	536	565	1 435	2 402	3 538	859	005
607	277	308	538	1 467	2 439	669	006
1 070	791	1 003	1 379	3 664	4 163	1 960	007
623	578	930	971	3 537	3 006	1 018	008
166	208	234	426	775	1 475	712	009
129	42	79	77	857	1 133	455	010
159	117	210	488	3 109	1 641	349	011
140	103	203	338	1 134	623	496	012
5 353	4 153	5 357	8 139	24 430	26 980	9 818	36
							437
520	244	272	375	653	759	310	001
592	97	249	283	564	482	229	002
329	94	135	160	303	444	288	003
321	111	232	397	656	561	248	004
290	45	76	63	244	263	146	005
541	216	432	502	1 104	926	647	006
199	54	132	122	137	197	167	007
93	9	29	24	60	54	20	008
444	154	299	402	812	752	375	009
310	140	233	226	504	413	326	010
932	374	556	679	1 236	1 123	821	011
277	40	53	51	145	146	99	012
684	147	175	202	485	626	407	013
122	45	109	70	168	208	121	014
124	14	25	20	50	82	25	015
5 778	1 784	3 007	3 576	7 121	7 036	4 229	37

SCHL. NR.	GEMEINDE	NOCH							
		MIT ...							
		1		2		3		4	
		ANZAHL	% V. SP. 47	ANZAHL	% V. SP. 47	ANZAHL	% V. SP. 47	ANZAHL	% V. SP. 47
		56	57	58	59	60	61	62	63
434 HOCHTAUNUSKREIS									
001	BAD HOMBURG V.D.H.,KST	649	2,8	1 557	6,8	5 208	22,7	7 004	30,5
002	FRIEDRICHSORF,STADT	179	2,0	382	4,2	1 631	17,8	2 610	28,5
003	GLASHÜTTEN	17	0,9	70	3,8	215	11,6	345	18,6
004	GRAEVENWIESBACH	7	0,5	29	2,0	167	11,7	352	24,6
005	KÖNIGSTEIN I.TS.,ST.	147	2,3	347	5,4	1 151	18,0	1 674	26,2
006	KRONBERG IM TAUNUS,ST.	332	4,4	365	4,8	1 455	19,1	2 322	30,6
007	NEU-ANSPACH	40	1,1	144	3,9	507	13,7	843	22,7
008	OBERURSEL (TAUNUS),ST.	287	1,7	990	5,7	3 917	22,7	5 656	32,8
009	SCHMITTEN	29	1,0	112	3,9	470	16,3	676	23,4
010	STEINBACH (TAUNUS),ST.	55	1,3	175	4,1	972	22,6	1 721	40,0
011	USINGEN,STADT	58	1,4	152	3,6	630	14,8	1 070	25,1
012	WEHRHEIM	33	1,1	96	3,2	371	12,5	670	22,6
013	WEILROD	5	0,2	72	3,5	298	14,4	429	20,7
	KREIS 434	1 838	2,1	4 491	5,2	16 992	19,6	25 372	29,2
435 MAIN-KINZIG-KREIS									
001	BAD ORB,STADT	50	1,3	166	4,4	974	25,6	1 177	31,0
002	BAD SODEN-SALMSTR.,ST.	66	1,5	160	3,7	688	16,1	1 092	25,5
003	BIEBERGEMÜND	24	0,9	71	2,7	356	13,4	642	24,2
004	BIRSTEIN	6	0,3	41	2,2	172	9,3	307	16,6
005	BRACHTTAL	5	0,3	38	2,3	177	10,8	378	23,0
006	BRUCHKÖBEL,STADT	50	0,7	194	2,7	872	12,3	2 091	29,6
007	ERLENSEE	85	1,7	198	4,0	907	18,2	1 781	35,8
008	FLOERSBACHTAL	2	0,2	24	2,7	130	14,8	180	20,5
009	FREIGERICHT	19	0,4	122	2,6	606	13,1	1 185	25,6
010	GELNHAUSEN,STADT	173	2,3	329	4,3	1 275	16,7	2 071	27,1
011	GROSSKROTZENBURG	10	0,4	71	2,9	424	17,0	714	28,7
012	GRUENDAU	16	0,4	108	2,5	604	14,0	1 148	26,5
013	HAMMERSBACH	21	1,4	46	3,0	153	10,0	332	21,7
014	HANAU, KREISSTADT	1 008	2,6	2 271	5,8	9 713	24,8	13 970	35,7
015	HASSELROTH	9	0,3	54	2,0	322	12,2	734	27,7
016	JOSSGRUND	1	0,1	20	1,7	152	13,1	264	22,8
017	LANGENSELBOLD	27	0,6	132	3,0	733	16,7	1 399	31,9
018	LINSINGERICHT	19	0,6	106	3,3	391	12,2	850	26,5
019	MAINTAL,STADT	311	2,0	721	4,7	3 500	22,6	5 443	35,2
020	NEUBERG	12	0,7	40	2,2	202	11,2	449	24,8
021	NIDDERAU,STADT	31	0,6	145	2,7	633	11,7	1 374	25,3
022	NIEDERDORFELDEN	7	0,6	28	2,4	188	16,2	432	37,3
023	RODENBACH	23	0,5	105	2,4	537	12,5	1 231	28,6
024	RONNEBURG	3	0,3	19	1,8	115	11,2	220	21,4
025	SCHLUECHTERN,STADT	19	0,4	166	3,1	781	14,6	1 234	23,1
026	SCHOENECK	25	0,6	104	2,7	566	14,7	1 177	30,5
027	SINNAL	7	0,2	50	1,6	391	12,2	674	20,9
028	STEINAU A.D.STR.,STADT	8	0,2	108	2,9	494	13,3	881	23,6
029	WAECHTERSACH,STADT	25	0,6	117	3,0	629	16,2	1 013	26,1
	KREIS 435	2 062	1,4	5 754	3,9	26 685	18,1	44 443	30,1
436 MAIN-TAUNUS-KREIS									
001	BAD SODEN A.TAUNUS,ST.	284	3,6	434	5,4	1 646	20,7	2 224	27,9
002	EPPSTEIN,STADT	39	0,8	164	3,4	716	14,9	1 284	26,7
003	ESCHBORN,STADT	464	5,8	537	6,7	1 609	20,0	2 465	30,7
004	FLOERSHEIM AM MAIN,ST.	90	1,3	218	3,2	1 195	17,7	2 138	31,6
005	HÄTTERSHEIM A.MAIN,ST.	402	4,1	568	5,8	2 148	21,9	3 070	31,3
006	HOCHHEIM AM MAIN,STADT	68	1,1	218	3,5	1 224	19,4	2 032	32,2
007	HOFHEIM AM TAUNUS,KST.	218	1,6	546	3,9	2 186	15,6	4 088	29,1
008	KELKHEIM (TAUNUS),ST.	134	1,3	462	4,3	1 773	16,6	3 164	29,7
009	KRIFTEL	118	3,0	179	4,5	687	17,2	1 258	31,5
010	LIEDERBACH	131	4,7	122	4,4	445	16,1	840	30,3
011	SCHWALBACH A.TAUNUS,ST	89	1,5	275	4,5	1 183	19,5	1 860	30,6
012	SULZBACH (TAUNUS)	45	1,5	132	4,3	717	23,6	1 002	33,0
	KREIS 436	2 082	2,5	3 855	4,6	15 529	18,4	25 425	30,2
437 ODENWALDKREIS									
001	BAD KÖNIG,STADT	65	2,1	74	2,4	464	14,8	753	24,0
002	BEERFELDEN,STADT	6	0,2	73	2,9	389	15,6	619	24,8
003	BRENSBACH	10	0,6	45	2,6	234	13,3	445	25,4
004	BREUBERG,STADT	19	0,8	103	4,1	397	15,7	687	27,2
005	BROMBACHTAL	6	0,5	26	2,3	125	11,1	228	20,2
006	ERBACH,KREISSTADT	57	1,3	161	3,7	731	16,7	1 225	28,0
007	FRAENKISCH-CRUMBACH	9	0,9	41	4,1	134	13,3	199	19,7
008	HESSENECK	3	1,0	9	3,1	41	14,2	63	21,8
009	HOECHST IM ODENWALD	16	0,5	93	2,9	504	15,6	836	25,8
010	LUETZELBACH	6	0,3	60	2,8	282	13,1	488	22,7
011	MICHELSTADT,STADT	73	1,3	185	3,2	973	17,0	1 491	26,1
012	MOSSAUTAL	2	0,2	29	3,6	98	12,1	147	18,1
013	REICHELSHHEIM(ODENWALD)	16	0,6	74	2,7	366	13,4	574	21,1
014	ROTHENBERG	6	0,7	26	3,1	97	11,5	173	20,5
015	SENSBACHTAL	1	0,3	7	2,1	44	12,9	55	16,2
	KREIS 437	295	0,9	1 006	3,1	4 879	15,0	7 983	24,5

4) OHNE FREIZEITWOHNUNGEN UND OHNE WOHNUNGEN IN GEBÄUDEN MIT VOLLSTÄNDIGER WOHNHEIMNUTZUNG.- 6) ALLE RAEUME MIT 6 QM ODER MEHR  
SOWIE ALLE KUECHEN.- 7) BEI WOHNUNGEN MIT 10 UND MEHR RAEUMEN WERDEN JEWELS 10 RAEUME ZUGRUNDE GELEGT.

WOHNUNGEN 4)											
RAEUMEN 6)						AUSGESTATTET					
5		6		7 UND MEHR		RAEUME 7)		WOHNFLAECHE		MIT BAD UND WC	
ANZAHL	% V.	ANZAHL	% V.	ANZAHL	% V.	INSGESAMT	QM	INSGESAMT		MIT	OHNE
	SP. 47		SP. 47		SP. 47						
64	65	66	67	68	69	70	71	72	73	74	
											434
3 997	17,4	2 175	9,5	2 365	10,3	98 957	1 971 943	19 151	3 288	323	001
2 087	22,8	1 155	12,6	1 103	12,1	42 102	855 633	8 141	777	135	002
394	21,2	326	17,6	490	26,4	9 947	219 682	1 600	210	33	003
348	24,3	237	16,6	290	20,3	7 403	153 760	1 080	292	32	004
1 162	18,2	708	11,1	1 197	18,7	30 618	662 235	5 649	594	85	005
1 331	17,5	854	11,2	939	12,4	33 810	705 393	6 737	720	104	006
944	25,4	644	17,4	588	15,8	18 364	387 659	3 156	476	41	007
3 199	18,6	1 588	9,2	1 598	9,3	74 518	1 456 087	14 363	2 425	220	008
621	21,5	442	15,3	539	18,7	14 426	309 326	2 320	417	95	009
791	18,4	336	7,8	253	5,9	18 094	349 420	3 900	345	32	010
985	23,1	626	14,7	743	17,4	20 969	437 443	3 515	663	53	011
700	23,6	529	17,8	568	19,1	15 087	317 673	2 502	383	61	012
496	24,0	362	17,5	407	19,7	10 643	225 996	1 541	427	62	013
17 055	19,6	9 982	11,5	11 080	12,8	394 938	8 052 250	73 655	11 017	1 276	34
											435
658	17,3	318	8,4	457	12,0	16 872	326 320	3 369	330	92	001
961	22,5	531	12,4	777	18,2	20 995	427 268	3 459	695	96	002
608	22,9	420	15,8	533	20,1	13 519	269 687	1 863	610	110	003
381	20,6	314	17,0	630	34,0	10 722	222 140	1 334	402	64	004
414	25,2	278	16,9	354	21,5	8 659	178 539	1 163	389	64	005
1 838	26,0	986	13,9	1 038	14,7	34 557	693 698	5 934	1 001	75	006
1 078	21,7	497	10,0	431	8,7	22 046	436 207	3 910	900	88	007
203	23,1	158	18,0	180	20,5	4 573	94 977	652	195	20	008
1 045	22,6	710	15,3	941	20,3	23 642	477 616	3 517	892	157	009
1 622	21,2	949	12,4	1 235	16,1	36 348	736 309	5 883	1 427	232	010
617	24,8	333	13,4	322	12,9	11 857	230 484	2 058	368	41	011
1 007	23,3	661	15,3	784	18,1	21 703	447 469	3 390	795	102	012
386	25,3	273	17,9	316	20,7	7 943	171 025	1 220	267	17	013
7 076	18,1	2 701	6,9	2 393	6,1	160 759	3 078 989	29 702	8 666	521	014
666	25,2	402	15,2	461	17,4	13 308	269 076	2 026	495	87	015
299	25,8	159	13,7	265	22,8	6 138	127 345	977	148	28	016
1 068	24,4	502	11,5	521	11,9	20 447	405 556	3 312	913	103	017
711	22,2	508	15,9	620	19,3	16 244	335 024	2 599	517	57	018
3 057	19,8	1 356	8,8	1 072	6,9	65 700	1 281 185	13 143	2 023	182	019
515	28,5	289	16,0	301	16,6	9 147	192 728	1 356	409	31	020
1 367	25,2	885	16,3	989	18,2	27 530	563 247	3 975	1 247	88	021
274	23,7	122	10,5	107	9,2	5 286	104 175	857	283	8	022
1 109	25,8	627	14,6	674	15,7	21 257	432 016	3 790	433	41	023
255	24,8	183	17,8	235	22,8	5 488	112 917	711	285	20	024
1 142	21,4	868	16,2	1 135	21,2	27 490	552 651	3 749	1 394	136	025
921	23,8	482	12,5	588	15,2	18 704	377 268	3 319	427	76	026
750	23,3	549	17,1	797	24,8	17 270	347 978	1 951	1 094	98	027
848	22,8	564	15,1	823	22,1	19 397	394 837	2 464	1 064	119	028
881	22,7	536	13,8	677	17,5	19 132	386 652	2 827	886	106	029
31 757	21,5	17 161	11,6	19 656	13,3	686 733	13 673 383	114 510	28 555	2 859	35
											436
1 473	18,5	881	11,1	1 023	12,8	35 637	742 712	6 946	852	81	001
1 072	22,3	747	15,5	784	16,3	23 561	493 020	3 937	746	86	002
520	18,9	757	9,4	676	8,4	33 492	664 442	7 348	564	69	003
1 581	23,4	808	12,0	727	10,8	30 968	601 928	5 529	1 106	78	004
1 878	19,2	964	9,8	768	7,8	41 272	814 369	7 798	1 781	125	005
1 465	23,2	668	10,6	630	10,0	28 465	555 975	5 400	682	165	006
3 264	23,3	1 863	13,3	1 865	13,3	66 048	1 328 255	11 797	1 819	259	007
2 420	22,7	1 275	12,0	1 435	13,5	49 903	1 017 335	9 206	1 115	183	008
929	23,2	423	10,6	402	10,1	17 808	353 769	3 569	371	31	009
575	20,7	359	13,0	300	10,8	12 399	252 809	2 522	193	38	010
1 540	25,4	622	10,2	504	8,3	26 923	527 136	5 677	292	68	011
669	22,0	238	7,8	234	7,7	13 048	255 263	2 663	329	30	012
18 386	21,8	9 605	11,4	9 348	11,1	379 524	7 607 013	72 392	9 850	1 213	36
											437
698	22,3	439	14,0	640	20,4	15 866	322 346	2 324	663	88	001
575	23,0	373	14,9	461	18,5	12 560	254 565	1 611	646	170	002
392	22,4	260	14,8	367	20,9	8 970	186 047	1 113	507	93	003
535	21,2	361	14,3	424	16,8	12 316	241 973	1 665	743	93	004
267	23,7	185	16,4	290	25,7	6 102	126 998	764	298	48	005
874	20,0	560	12,8	760	17,4	21 238	425 141	3 114	1 063	98	006
199	19,7	165	16,4	261	25,9	5 372	111 082	675	252	46	007
56	19,4	34	11,8	83	28,7	1 536	30 020	186	83	12	008
755	23,3	470	14,5	564	17,4	16 130	326 602	2 278	819	96	009
472	21,9	335	15,6	509	23,7	11 265	225 112	1 366	656	77	010
1 177	20,6	790	13,8	1 032	18,0	28 145	558 890	4 246	1 248	168	011
182	22,4	134	16,5	219	27,0	4 424	90 807	531	223	39	012
581	21,3	422	15,5	693	25,4	14 600	304 101	1 784	775	106	013
200	23,7	146	17,3	195	23,1	4 468	93 140	616	184	26	014
71	20,9	44	12,9	118	34,7	1 942	38 570	226	85	9	015
7 034	21,6	4 718	14,5	6 616	20,3	164 934	3 335 394	22 499	8 245	1 169	37

		BEWOHNTE WOHNUNGEN ( OHNE WOHNUNGEN IN GEBÄUDEN MIT VOLLSTÄNDIGER WOHNHEIMNUTZUNG ) 2)								
SCHL. NR.	GEMEINDE	EIGENTUMERWOHNUNGEN			MIETWOHNUNGEN					
		INSGESAMT	RAEUME 6) JE PERSON	WOHN- FLÄCHE JE PERSON QM	ANZAHL	% V. SP. 75	DARUNTER ÖFFENTLICH GEFÖRDERT 5)	ANZAHL	% V. SP. 75	DARUNTER ÖFFENTLICH GEFÖRDERT 5)
75	76	77	78	79	80	81	82	83		
434 HOCHTAUNUSKREIS										
001	BAD HOMBURG V.D.H.,KST	22 667	1,94	38,71	8 039	35,5	348	14 628	64,5	2 972
002	FRIEDRICHSDORF,STADT	9 053	1,85	37,53	4 469	49,4	278	4 584	50,6	512
003	GLASHUETTEN	1 818	1,93	42,54	1 125	61,9	38	693	38,1	15
004	GRAEVENWIESBACH	1 417	1,77	36,78	886	62,5	65	531	37,5	128
005	KOENIGSTEIN I.TS.,ST.	6 166	1,97	42,64	2 820	45,7	114	3 346	54,3	411
006	KRONBERG IM TAUNUS,ST.	7 566	1,94	40,40	3 063	40,5	93	4 503	59,5	639
007	NEU-ANSBACH	3 624	1,81	38,14	2 174	60,0	136	1 450	40,0	164
008	OBERURSEL (TAUNUS),ST.	16 931	1,91	37,24	6 182	36,5	305	10 749	63,5	2 205
009	SCHMITTEN	2 838	1,94	41,63	1 774	62,5	46	1 064	37,5	33
010	STEINBACH (TAUNUS),ST.	4 165	1,75	33,82	1 215	29,2	51	2 950	70,8	1 337
011	USINGEN,STADT	4 166	1,82	37,86	2 272	54,5	110	1 894	45,5	320
012	WEHRHEIM	2 884	1,84	38,87	1 849	64,1	56	1 035	35,9	110
013	WEILROD	2 033	1,90	40,30	1 366	67,2	81	667	32,8	31
KREIS 434		85 328	1,90	38,63	37 234	43,6	1 721	48 094	56,4	8 877
435 MAIN-KINZIG-KREIS										
001	BAD ORB,STADT	3 690	1,97	38,14	1 653	44,8	46	2 037	55,2	150
002	BAD. SODEN-SALMSTR.,ST.	4 176	1,84	37,42	2 307	55,2	139	1 869	44,8	78
003	BIEBERGEMÜND	2 568	1,85	36,89	1 648	64,2	100	920	35,8	20
004	BIRSTEIN	1 824	1,78	36,83	1 255	68,8	78	569	31,2	17
005	BRACHTTAL	1 614	1,81	37,38	1 118	69,3	30	496	30,7	17
006	BRUCHKOEDEL,STADT	6 856	1,86	37,41	3 815	55,6	366	3 041	44,4	571
007	ERLENSEE	4 386	1,86	36,87	2 132	48,6	142	2 254	51,4	349
008	FLOERSBACHTAL	871	1,90	39,56	592	68,0	15	279	32,0	4
009	FRERIGERICH	4 571	1,83	37,03	2 867	62,7	146	1 704	37,3	32
010	GELNHAUSEN,STADT	7 465	1,93	39,10	3 856	51,7	281	3 609	48,3	335
011	GROSSKROTZENBURG	2 401	1,83	35,56	1 322	55,1	78	1 079	44,9	164
012	GRUNDAD	4 130	1,87	38,50	2 646	64,1	106	1 484	35,9	59
013	HAMMERSBACH	1 447	1,84	39,71	994	68,7	36	453	31,3	11
014	HANAU, KREISSTADT	36 358	1,80	34,25	10 264	28,2	649	26 094	71,8	8 698
015	HASSELROTH	2 602	1,91	38,76	1 610	61,9	107	992	38,1	34
016	JOSSGRUND	1 129	1,73	35,81	727	64,4	43	402	35,6	10
017	LANGENSELBOLD	4 137	1,84	36,46	2 226	53,8	111	1 911	46,2	157
018	LINSINGERICH	3 114	1,87	38,68	2 003	64,3	195	1 111	35,7	67
019	MAINTAL,STADT	15 404	1,83	35,72	5 641	36,6	261	9 763	63,4	1 827
020	NEUBERG	1 752	1,86	39,19	1 186	67,7	68	566	32,3	39
021	NIDDERAU,STADT	5 392	1,83	37,53	3 387	62,8	163	2 005	37,2	101
022	NIEDERDORFELDEN	1 129	1,76	34,74	491	43,5	16	638	56,5	222
023	RODENBACH	4 230	1,86	37,85	2 549	60,3	86	1 681	39,7	106
024	RONNEBURG	991	1,84	37,87	689	69,5	45	302	30,5	22
025	SCHLUECHTERN,STADT	5 240	1,92	38,64	3 069	58,6	320	2 171	41,4	473
026	SCHOENECK	3 812	1,89	38,06	2 079	54,5	144	1 733	45,5	127
027	SINNTAL	3 136	1,76	35,54	2 175	69,4	188	961	30,6	57
028	STEINAU A.D.STR.,STADT	3 642	1,81	37,02	2 225	61,1	196	1 417	38,9	356
029	WAECHTERSACH,STADT	3 824	1,85	37,50	2 082	54,4	175	1 742	45,6	353
KREIS 435		141 891	1,84	36,65	68 608	48,4	4 330	73 283	51,6	14 456
436 MAIN-TAUNUS-KREIS										
001	BAD SODEN A.TAUNUS,ST.	7 853	1,96	40,83	3 481	44,3	99	4 372	55,7	793
002	EPPSTEIN,STADT	4 641	1,86	38,93	2 632	56,7	121	2 009	43,3	153
003	ESCHBORN,STADT	7 914	1,81	35,94	2 764	34,9	77	5 150	65,1	681
004	FLOERSHEIM AM MAIN,ST.	6 608	1,82	35,34	3 370	51,0	177	3 238	49,0	481
005	HATTERSHEIM A.MAIN,ST.	9 573	1,73	34,11	3 716	38,8	285	5 857	61,2	1 962
006	HOCHHEIM AM MAIN,STADT	6 170	1,80	35,12	2 925	47,4	199	3 245	52,6	1 045
007	HOFHEIM AM TAUNUS,KST.	13 790	1,87	37,53	6 710	48,7	291	7 080	51,3	1 210
008	KELKHEIM (TAUNUS),ST.	10 526	1,89	38,41	4 744	45,1	223	5 782	54,9	509
009	KRIETEL	3 935	1,79	35,62	1 859	47,2	138	2 076	52,8	350
010	LIEDERBACH	2 710	1,79	36,56	1 256	46,3	50	1 454	53,7	290
011	SCHWALBACH A.TAUNUS,ST	5 952	1,78	34,93	2 286	38,4	181	3 666	61,6	1 567
012	SULZBACH (TAUNUS)	2 971	1,81	35,20	1 130	38,0	57	1 841	62,0	506
KREIS 436		82 643	1,83	36,73	36 873	44,6	1 898	45 770	55,4	9 547
437 ODENWALDKREIS										
001	BAD KÖNIG,STADT	3 085	1,94	39,39	1 811	58,7	79	1 274	41,3	23
002	BEERFELDEN,STADT	2 438	1,80	36,53	1 466	60,1	93	972	39,9	81
003	BRENSBACH	1 699	1,85	38,52	1 078	63,4	48	621	36,6	32
004	BREUBERG,STADT	2 489	1,79	35,16	1 285	51,6	74	1 204	48,4	172
005	BROMBACHTAL	1 107	1,92	40,01	759	68,6	19	348	31,4	5
006	ERBACH,KREISSTADT	4 330	1,96	39,30	2 085	48,2	192	2 245	51,8	471
007	FRAENKISCH-CRUMBACH	998	1,87	38,61	634	63,5	44	364	36,5	15
008	HESENECK	276	1,93	37,78	182	65,9	9	94	34,1	1
009	HOECHST IM ODENWALD	3 188	1,87	37,95	1 843	57,8	122	1 345	42,2	140
010	LUETZELBACH	2 131	1,78	35,55	1 379	64,7	64	752	35,3	25
011	MICHELSTADT,STADT	5 622	1,91	38,06	2 965	52,7	213	2 657	47,3	500
012	MOSSAUTAL	790	1,92	39,57	543	68,7	23	247	31,3	-
013	REICHELSCHEIM(ODENWALD)	2 683	1,86	38,78	1 721	64,1	99	962	35,9	49
014	ROTHENBERG	836	1,83	38,17	557	66,6	17	279	33,4	2
015	SENSBACHTAL	329	1,81	35,96	236	71,7	10	93	28,3	2
KREIS 437		32 001	1,88	37,99	18 544	57,9	1 106	13 457	42,1	1 518

2) OHNE FREIZEITWOHNUNGEN / FREIZEITWOHNEINHEITEN; OHNE WOHNHEIMNUTZUNG FÜR DIE KEINE ANGABEN ZUM HAUSHALT / ZUR PERSON VORLIEGEN.

5) NUR 1. FÖRDERUNGSGEGENSTAND: 6) ALLE RÄUME MIT 6 QM ODER MEHR SOWIE ALLE KÜCHEN.

8) OHNE DIENST-, WERKS-, HAUSMEISTER-, STIFTSWOHNUNG, BERUFS- ODER GESCHAFTSMIETWOHNUNG; OHNE VERBILIGT, KOSTENLOS ODER ERMAESSIGT ÜBERLASSENE WOHNUNG; OHNE VÖLLIG UNTERVERMIETETE WOHNUNGEN.

9) OHNE MIETWOHNUNGEN AUSLÄNDISCHER STREITKRAFTGEHÖRIGER. 10) WOHNHEIMNUTZUNG, DIE VON KEINEM HAUSHALTSMITGLIED ALS HAUPTWOHNUNG BENUTZT WIRD.

BEWOHNTE MIETWOHNUNGEN MIT MIETANGABEN						ZWEITWOHN- EINHEITEN 10) IN GEBÄUDEN		SONSTIGE WOHN-EINHEITEN IN GEBÄUDEN					SCHL. NR.
INSGESAMT		DAR. BEWOHNTE REINE- MIETWOHNUNGEN 8) 9)		DAR. ERRICHTET BIS 1948		WOHNUNGEN	SONSTIGE WOHN- EINHEITEN	ANZAHL	MIT BAD UND WC		SONSTIGE AUS- STATTUNG		
ANZAHL	MIETE JE QM IN DM	ANZAHL	MIETE JE QM IN DM	ANZAHL	MIETE JE QM IN DM				MIT SAMMELHEIZUNG	OHNE			
84	85	86	87	88	89	90	91	92	93	94	95		
												434	
13 959	8,86	12 043	9,11	2 745	7,56	259	9	112	56	10	46	001	
3 943	8,77	3 466	9,16	508	6,88	110	1	33	15	3	15	002	
603	8,47	519	8,92	54	6,66	40	-	3	2	-	1	003	
408	5,59	346	5,94	58	5,80	12	-	3	2	-	1	004	
3 059	9,68	2 431	10,21	565	8,26	135	-	18	9	1	8	005	
4 170	9,93	3 607	10,31	649	8,66	186	8	97	84	1	12	006	
1 197	7,50	1 054	7,85	186	6,60	43	-	6	4	2	-	007	
10 169	8,21	8 730	8,41	1 783	7,18	192	7	109	30	5	74	008	
828	7,01	699	7,43	157	6,47	72	3	79	18	4	57	009	
2 807	8,41	2 455	8,62	89	7,25	42	1	13	3	1	9	010	
1 657	7,28	1 439	7,63	248	6,41	64	1	12	3	1	8	011	
888	8,12	798	8,31	167	7,13	35	-	5	4	-	1	012	
431	5,89	363	6,29	102	6,14	29	-	6	4	-	2	013	
44 119	8,61	37 950	8,90	7 311	7,43	1 219	30	496	234	28	234	34	
												435	
1 782	6,79	1 618	7,03	297	6,53	43	2	5	4	-	1	001	
1 481	5,22	1 342	5,42	284	4,56	67	1	22	11	4	7	002	
581	5,05	464	5,47	110	5,15	39	-	18	7	-	11	003	
367	4,65	319	4,87	115	4,49	11	1	6	1	1	4	004	
284	4,58	239	4,85	86	4,45	22	-	4	1	-	3	005	
2 712	7,06	2 415	7,34	166	6,33	48	-	18	10	2	6	006	
2 026	6,64	1 677	6,72	352	5,87	29	2	32	19	3	10	007	
161	4,44	139	4,77	22	3,84	7	-	6	2	2	2	008	
1 328	5,12	1 065	5,75	325	5,37	16	1	13	7	2	4	009	
2 986	5,84	2 485	6,13	811	5,73	88	-	36	10	2	24	010	
997	6,34	735	6,48	125	5,84	21	1	7	4	-	3	011	
1 208	5,78	890	6,10	210	5,63	41	1	14	10	1	3	012	
367	6,70	287	7,31	76	6,12	12	1	8	3	-	5	013	
24 479	6,84	21 358	6,96	4 495	6,08	423	9	159	61	15	83	014	
655	5,27	518	5,81	98	5,58	14	-	9	2	1	6	015	
228	4,56	205	4,81	25	4,09	10	1	8	5	-	3	016	
1 711	6,64	1 337	6,59	360	5,83	10	-	8	2	1	5	017	
765	5,86	688	6,02	145	5,29	30	-	7	5	-	2	018	
8 553	7,90	7 924	8,10	693	6,52	211	4	65	37	7	21	019	
412	6,26	329	6,77	60	6,09	19	1	3	2	1	-	020	
1 550	6,47	1 378	6,76	180	5,83	40	-	26	13	2	11	021	
570	6,76	520	6,98	26	6,21	13	-	1	-	-	1	022	
1 371	7,01	1 167	7,37	115	5,96	25	2	21	11	1	9	023	
226	5,99	160	6,10	32	6,05	8	-	2	1	1	-	024	
1 603	5,09	1 435	5,34	417	4,43	37	-	26	14	5	7	025	
1 473	6,83	1 225	7,26	183	6,43	21	2	13	9	1	3	026	
551	3,72	450	3,99	188	3,55	25	-	11	2	4	5	027	
1 005	4,91	866	5,31	218	4,50	31	1	13	9	-	4	028	
1 382	5,16	1 217	5,44	241	4,76	33	2	32	15	1	16	029	
62 814	6,55	54 452	6,78	10 455	5,74	1 394	32	593	277	57	259	35	
												436	
4 009	9,53	3 432	9,77	596	7,93	142	-	59	34	2	23	001	
1 787	8,22	1 515	8,61	309	7,16	65	2	20	9	1	10	002	
4 965	9,19	4 291	9,45	323	7,86	190	36	123	112	4	7	003	
2 765	7,48	2 410	7,76	589	6,51	48	1	8	4	1	3	004	
5 460	8,12	4 848	8,36	523	7,14	180	1	9	6	1	2	005	
3 017	7,61	2 700	7,90	329	7,19	55	-	22	9	4	9	006	
6 284	8,23	5 350	8,61	897	7,19	154	4	65	53	-	12	007	
5 289	8,55	4 388	8,94	732	7,61	154	6	52	28	5	19	008	
1 957	8,66	1 537	9,11	215	7,48	48	-	9	6	2	1	009	
1 334	8,82	939	9,70	93	7,87	56	-	11	2	2	7	010	
3 492	8,37	2 862	8,68	154	7,92	64	2	10	2	-	8	011	
1 768	8,33	1 274	8,84	166	7,37	45	4	16	6	1	9	012	
42 127	8,45	35 546	8,78	4 926	7,35	1 201	56	404	271	23	110	36	
												437	
934	5,63	832	5,96	255	5,29	34	3	21	10	1	10	001	
694	4,59	618	4,80	209	4,29	28	-	27	11	2	14	002	
384	5,35	332	5,78	92	5,06	14	-	8	2	1	5	003	
894	5,14	720	5,39	146	4,57	12	-	44	18	1	25	004	
231	5,63	189	6,10	70	5,23	19	-	7	2	1	4	005	
1 909	6,10	1 662	6,38	334	5,15	52	1	20	9	3	8	006	
248	5,22	195	5,69	71	5,09	2	-	2	2	-	-	007	
53	4,30	37	4,96	13	4,51	5	-	2	1	1	-	008	
1 013	5,50	834	5,81	225	4,82	15	2	17	10	2	5	009	
486	5,23	412	5,68	109	4,50	13	-	10	3	1	6	010	
2 178	5,95	1 934	6,35	477	5,14	55	2	15	9	2	4	011	
151	5,08	118	5,64	54	5,08	10	-	6	2	-	4	012	
645	5,60	542	5,83	155	5,17	26	-	23	6	3	14	013	
174	4,07	125	5,02	28	4,21	24	-	6	5	-	1	014	
71	3,81	41	5,30	19	5,32	9	-	7	1	7	6	015	
10 065	5,55	8 591	5,91	2 257	4,96	318	8	215	91	18	106	37	

		HAUS				
SCHL. NR.	GEMEINDE	INSGESAMT 12)	MIT PERSONEN	EINPERSONEN- HAUSHALTE	MEHRPERSONENHAUSHALTE	
					ANZAHL	PERSONEN
		96	97	98	99	100
434 HOCHTAUNUSKREIS						
001	BAD HOMBURG V.D.H.,KST.	23 632	50 531	8 963	14 669	41 568
002	FRIEDRICHSDORF,STADT	9 329	22 622	2 643	6 686	19 979
003	GLASHUETTEN	1 899	5 068	417	1 482	4 651
004	GRAEVENWIESBACH	1 446	4 147	261	1 185	3 886
005	KOENIGSTEIN I.TS.,ST.	6 446	15 205	2 073	4 373	13 132
006	KRONBERG IM TAUNUS,ST.	8 421	18 181	3 366	5 055	14 815
007	NEU-ANSPACH	3 792	9 971	831	2 961	9 140
008	OBERURSEL (TAUNUS),ST.	17 447	38 742	5 924	11 523	32 818
009	SCHMITTEN	2 975	7 396	764	2 211	6 632
010	STEINBACH (TAUNUS),ST.	4 220	10 011	1 182	3 038	8 829
011	USINGEN,STADT	4 292	11 347	992	3 300	10 355
012	WEHRHEIM	2 935	7 970	564	2 371	7 406
013	WEILROD	2 085	5 526	456	1 629	5 070
KREIS 434		88 919	206 717	28 436	60 483	178 281
435 MAIN-KINZIG-KREIS						
001	BAD ORB,STADT	3 851	8 369	1 381	2 470	6 988
002	BAD SODEN-SALMSTR.,ST.	4 298	11 268	1 074	3 224	10 194
003	BIEBERGEMUEND	2 602	7 136	557	2 045	6 579
004	BIRSTEIN	1 850	5 986	312	1 538	5 674
005	BRACHTTAL	1 657	4 715	304	1 353	4 411
006	BRUCKKOEDEL,STADT	7 086	18 148	1 638	5 448	16 510
007	ERLENSEE	4 493	10 699	1 243	3 250	9 456
008	FLOERSBACHTAL	894	2 397	202	692	2 195
009	FREIGERICHT	4 657	12 764	939	3 718	11 825
010	GELNHAUSEN,STADT	7 809	18 667	2 335	5 474	16 332
011	GROSSKROTZENBURG	2 597	6 407	725	1 872	5 682
012	GRUENDAU	4 217	11 205	852	3 365	10 353
013	HAMMERSBACH	1 482	4 131	276	1 206	3 855
014	HANAU, KREISSTADT	38 037	84 317	13 670	24 367	70 647
015	HASSELROTH	2 669	6 844	542	2 127	6 302
016	JOSSGRUND	1 153	3 474	202	951	3 272
017	LANGENSELBOLD	4 248	10 610	1 008	3 240	9 602
018	LINSENGERICHT	3 184	8 471	663	2 521	7 808
019	MAINL,STADT	15 787	35 919	4 927	10 860	30 992
020	NEUBERG	1 797	4 797	317	1 480	4 480
021	NIDDERAU,STADT	5 629	14 975	1 227	4 402	13 748
022	NIEDERDORFELDEN	1 151	2 951	235	916	2 716
023	RODENBACH	4 410	11 330	995	3 415	10 335
024	RONNEBURG	1 044	2 885	198	846	2 687
025	SCHLUECHTERN,STADT	5 369	14 102	1 376	3 993	12 726
026	SCHOENECK	3 891	9 829	932	2 959	8 897
027	SINNHAL	3 215	9 623	556	2 659	9 067
028	STEINAU A.D.STR.,STADT	3 733	10 505	770	2 963	9 735
029	WAECHTERSACH,STADT	4 003	10 232	1 050	2 953	9 182
KREIS 435		146 813	362 756	40 506	106 307	322 250
436 MAIN-TAUNUS-KREIS						
001	BAD SODEN A.TAUNUS,ST.	8 202	18 121	2 948	5 254	15 173
002	EPPSTEIN,STADT	4 785	12 275	1 131	3 654	11 144
003	ESCHBORN,STADT	8 208	18 361	2 804	5 404	15 557
004	FLOERSHEIM AM MAIN,ST.	6 786	16 689	1 778	5 008	14 911
005	HATTERSHEIM A.MAIN,ST.	9 936	23 279	3 012	6 924	20 267
006	HOCHHEIM AM MAIN,STADT	6 504	15 595	1 853	4 651	13 742
007	HOFHEIM AM TAUNUS,KST.	14 309	34 955	3 858	10 451	31 097
008	KELKHEIM (TAUNUS),ST.	10 980	26 250	3 301	7 679	22 949
009	KRIFTTEL	4 057	9 802	1 137	2 920	8 665
010	LIEDERBACH	2 876	6 924	825	2 051	6 099
011	SCHWALBACH A.TAUNUS,ST	6 158	14 928	1 653	4 505	13 275
012	SULZBACH (TAUNUS)	3 101	7 049	940	2 161	6 109
KREIS 436		85 902	204 228	25 240	60 662	178 988
437 ODENWALDKREIS						
001	BAD KOENIG,STADT	3 222	8 113	851	2 371	7 262
002	BEERFELDEN,STADT	2 598	6 941	626	1 972	6 315
003	BRENSBACH	1 725	4 727	319	1 406	4 408
004	BREUBERG,STADT	2 629	6 872	599	2 030	6 273
005	BROMBACHTAL	1 156	3 173	234	922	2 939
006	ERBACH,KREISSTADT	4 420	10 761	1 276	3 144	9 485
007	FRAENKISCH-CRUMBACH	1 021	2 858	216	805	2 642
008	HESSENECK	278	763	64	214	699
009	HOECHST IM ODENWALD	3 371	8 581	865	2 506	7 716
010	LUETZELBACH	2 208	6 316	352	1 856	5 964
011	MICHELSTADT,STADT	5 788	14 504	1 622	4 166	12 882
012	MOSSAUTAL	798	2 257	131	667	2 126
013	REICHELSHEIM(ODENWALD)	2 733	7 778	544	2 189	7 234
014	ROTHENBERG	855	2 445	149	706	2 296
015	SENSBACHTAL	338	1 056	57	281	999
KREIS 437		33 140	87 145	7 905	25 235	79 240

11) OHNE HAUSHALTE IN FREIZEITWOHNHEIMEN, OHNE HAUSHALTE VON ANGEHÖRIGEN AUSLAENDISCHER STREITKRAEFTE. 12) EINSCHLIESSLICH HAUSHALTE IN GEBAEUDEN MIT VOLLSTAENDIGER WOHNHEIMNUTZUNG.

HALTE 11)									
EIGENTUEMER			HAUPTMIETER			UNTERMETER			SCHL.
EINPERSONEN- HAUSHALTE	MEHRPERSONENHAUSHALTE		EINPERSONEN- HAUSHALTE	MEHRPERSONENHAUSHALTE		EINPERSONEN- HAUSHALTE	MEHRPERSONENHAUSHALTE		NR.
	ANZAHL	PERSONEN		ANZAHL	PERSONEN		ANZAHL	PERSONEN	
101	102	103	104	105	106	107	108	109	
									434
1 742	6 306	18 528	6 480	8 246	22 747	691	96	228	001
647	3 825	11 810	1 791	2 816	8 058	188	42	104	002
128	998	3 297	235	458	1 284	51	19	50	003
94	795	2 717	149	383	1 148	18	7	21	004
496	2 326	7 284	1 356	2 000	5 724	178	28	69	005
587	2 478	7 715	2 110	2 484	6 901	132	23	51	006
211	1 964	6 268	491	964	2 792	129	33	80	007
1 207	4 978	14 765	4 345	6 464	17 856	259	38	85	008
283	1 495	4 543	395	694	2 023	51	12	36	009
166	1 050	3 134	988	1 972	5 658	28	16	37	010
258	2 016	6 600	642	1 262	3 703	92	22	52	011
177	1 673	5 403	357	683	1 969	30	15	34	012
171	1 198	3 890	253	419	1 151	31	9	21	013
6 167	31 102	95 954	19 592	28 845	81 014	1 878	360	868	34
									435
324	1 329	4 035	931	1 111	2 872	126	30	81	001
326	1 985	6 613	684	1 202	3 491	61	34	81	002
196	1 453	4 910	343	589	1 663	18	3	6	003
122	1 134	4 458	178	397	1 199	12	7	17	004
122	998	3 324	158	340	1 048	24	15	39	005
442	3 375	10 592	1 052	2 003	5 727	125	47	127	006
339	1 797	5 408	842	1 435	3 999	59	14	37	007
79	513	1 707	111	173	474	12	6	14	008
295	2 574	8 531	592	1 123	3 246	52	21	48	009
593	3 268	10 162	1 530	2 099	5 875	169	76	198	010
186	1 137	3 541	472	715	2 085	67	20	56	011
289	2 363	7 437	507	985	2 875	56	17	41	012
82	912	3 014	173	285	820	21	9	21	013
2 050	8 255	24 078	10 457	15 788	45 784	650	122	303	014
166	1 445	4 376	331	668	1 893	45	14	33	015
69	659	2 444	119	288	819	14	4	9	016
261	1 967	6 016	660	1 256	3 548	54	9	22	017
242	1 761	5 703	379	741	2 058	42	19	47	018
928	4 718	13 797	3 771	6 079	17 034	219	51	135	019
101	1 086	3 366	188	381	1 082	28	13	32	020
366	3 024	9 765	731	1 295	3 776	130	83	207	021
65	426	1 275	158	481	1 416	11	4	12	022
282	2 268	7 105	592	1 100	3 117	98	31	67	023
63	626	2 063	111	193	556	24	27	68	024
410	2 660	8 903	878	1 313	3 776	88	20	47	025
247	1 833	5 650	631	1 112	3 211	51	11	26	026
181	1 999	7 074	337	632	1 909	38	28	84	027
218	2 008	6 958	504	922	2 697	45	32	75	028
283	1 805	5 819	656	1 106	3 251	111	42	112	029
9 327	59 378	188 124	28 076	45 812	131 301	2 450	809	2 045	35
									436
706	2 777	8 331	1 988	2 421	6 689	202	38	105	001
323	2 310	7 271	707	1 317	3 795	90	23	62	002
470	2 298	6 896	2 182	3 081	8 597	139	18	45	003
517	2 858	8 633	1 118	2 126	6 227	143	24	51	004
559	3 160	9 376	2 162	3 698	10 713	282	65	168	005
498	2 431	7 345	1 136	2 130	6 184	200	78	183	006
921	5 794	17 731	2 576	4 561	13 134	319	88	215	007
777	3 974	12 348	2 196	3 634	10 419	328	71	182	008
286	1 573	4 765	763	1 321	3 836	84	20	48	009
181	1 075	3 318	518	946	2 697	69	11	26	010
331	1 957	5 852	1 164	2 507	7 330	96	19	45	011
170	960	2 838	672	1 181	3 223	98	20	48	012
5 739	31 167	94 704	17 182	28 923	82 844	2 050	475	1 178	36
									437
245	1 566	4 970	517	774	2 212	89	31	80	001
190	1 277	4 217	335	650	1 967	62	26	72	002
105	974	3 120	198	430	1 283	16	2	5	003
128	1 159	3 647	383	845	2 562	62	18	42	004
82	678	2 195	126	227	688	19	11	32	005
304	1 782	5 625	919	1 348	3 824	53	14	36	006
66	568	1 961	135	231	667	15	6	14	007
22	160	552	42	52	141	-	2	6	008
255	1 591	4 991	473	883	2 644	91	29	74	009
107	1 275	4 229	215	550	1 653	30	31	82	010
403	2 566	8 209	1 109	1 560	4 570	110	40	103	011
48	495	1 631	77	171	492	6	1	3	012
172	1 550	5 327	350	623	1 869	22	16	38	013
60	500	1 701	83	200	578	6	2	5	014
19	219	813	35	62	186	3	-	-	015
2 206	16 360	53 188	4 997	8 606	25 336	584	229	592	37

SCHL. NR.	GEMEINDE	WOHNGBAUEUDE (OHNE WOHNHEIME 1), OHNE WOHNGBAUEUDE MIT NUR 1 ODER 2 FREIZEITWOHNEINHEITEN )				WOHNGBAUEUDE NUR MIT 1 ODER 2 FREIZEIT- WOHNEINHEITEN		
		INSGESAMT	DARIN WOHNUNGEN			INSGESAMT	DARIN	
			ANZAHL	DAR. BEW. WOHNUNGEN 2)			WOHNUNGEN	SONSTIGE WOHN- EINHEITEN
				WOHNUNGEN	DARIN PERSONEN			
		1	2	3	4	5	6	7
438 OFFENBACH								
001	DIETZENBACH,STADT	3 819	11 466	11 247	27 465	1	1	-
002	DREIEICH,STADT	7 732	16 663	16 475	38 567	5	5	-
003	EGELSBACH	2 082	3 953	3 700	9 142	-	-	-
004	HAINBURG	2 998	5 059	5 027	13 507	1	1	-
005	HEUSENSTAMM,STADT	3 592	7 447	7 411	18 169	-	-	-
006	LANGEN,STADT	5 028	13 305	13 258	30 133	4	5	-
007	MAINHAUSEN	1 610	2 688	2 667	6 929	3	2	1
008	MUEHLHEIM AM MAIN,ST.	4 333	9 812	9 781	22 862	-	-	-
009	NEU-ISENBURG,STADT	4 662	17 104	16 881	34 552	-	-	-
010	OBERTSHAUSEN,STADT	3 476	9 027	8 982	21 848	-	-	-
011	RODGAU,STADT	7 546	14 966	14 873	38 380	4	4	-
012	ROEDERMARK,STADT	5 323	8 925	8 849	23 589	3	3	-
013	SELIGENSTADT,STADT	3 751	6 622	6 508	17 129	2	1	1
KREIS 438		55 952	127 037	125 659	302 272	23	22	2
439 RHEINGAU-TAUNUS-KREIS								
001	AARBERGEN	1 458	2 248	2 202	6 183	2	2	-
002	BAD SCHWALBACH,KST.	2 277	4 219	3 985	9 811	14	13	1
003	ELTVILLE AM RHEIN,ST.	3 199	6 017	5 886	14 471	5	4	1
004	GEISENHEIM,STADT	2 315	4 367	4 189	10 529	30	30	-
005	HEIDENROD	1 952	2 555	2 473	6 593	38	36	3
006	HOHENSTEIN	1 553	2 115	2 082	5 812	10	10	-
007	HUENSTETTEN	2 136	2 751	2 717	7 886	17	17	-
008	IDSTEIN,STADT	4 035	7 350	7 190	18 764	3	3	-
009	KIEDRICH	766	1 303	1 289	3 151	1	1	-
010	LORCH,STADT	1 181	1 809	1 749	4 404	17	17	-
011	NIEDERNHAUSEN	2 695	5 026	4 869	12 153	13	13	-
012	OESTRICH-WINKEL,STADT	2 760	4 401	4 323	10 857	2	2	-
013	RUEDESHEIM A. RHEIN,ST.	1 898	3 541	3 492	8 363	3	3	-
014	SCHLANGENBAD	1 508	2 346	2 218	5 472	18	18	-
015	TAUNUSSTEIN,STADT	5 306	10 521	10 236	25 819	5	5	-
016	WALDEMS	1 343	1 787	1 778	5 013	11	11	-
017	WALLUF	1 163	2 282	2 220	5 500	2	2	-
KREIS 439		37 545	64 638	62 898	160 781	191	187	5
440 WETTERAUKREIS								
001	ALTENSTADT	2 348	3 310	3 248	9 054	1	1	-
002	BAD NAUHEIM,STADT	4 792	11 701	11 516	25 500	4	4	-
003	BAD VILBEL,STADT	5 031	10 674	10 448	24 375	2	2	-
004	BUEDINGEN,STADT	4 281	6 417	6 146	17 012	22	23	-
005	BUTZBACH,STADT	4 809	8 175	7 888	19 847	64	65	-
006	ECHZELL	1 356	1 723	1 667	4 814	4	4	-
007	FLORSTADT	2 129	2 755	2 705	7 776	1	1	-
008	FRIEDBERG(HESSEN),KST.	4 682	10 275	10 104	23 818	2	2	-
009	GEDERN,STADT	1 672	2 253	2 203	6 573	47	47	1
010	GLAUBURG	797	1 077	1 054	2 997	3	1	2
011	HIRZENHAIN	681	1 017	982	2 779	33	32	3
012	KARBEN,STADT	4 647	7 221	7 038	18 756	4	4	-
013	KEFENROD	600	759	743	2 440	3	3	-
014	LIMESHAIN	1 121	1 535	1 512	4 363	1	1	-
015	MUENZENBERG,STADT	1 285	1 695	1 684	4 907	3	3	-
016	NIDDA,STADT	4 007	5 674	5 630	15 926	31	31	-
017	NIDDATAL,STADT	2 113	2 897	2 847	8 205	3	3	-
018	OBER-MOERLEN	1 373	1 927	1 867	5 145	26	26	-
019	ORTENBERG,STADT	2 147	2 872	2 790	7 856	28	28	-
020	RANSTADT	1 202	1 470	1 442	4 132	49	49	-
021	REICHELSCHEIM(W.-AU),ST	1 559	2 073	2 045	5 876	3	3	-
022	ROCKENBERG	929	1 306	1 282	3 692	1	1	-
023	ROSBACH V.D.HOEHE,ST.	2 588	3 622	3 534	9 685	2	2	-
024	WOELFERSHEIM	2 183	2 830	2 763	8 039	2	3	-
025	WOELLSTADT	1 273	1 915	1 889	5 075	1	1	-
KREIS 440		59 605	97 173	95 027	248 642	340	340	6
LANDKREISE ZUSAMMEN		488 798	917 738	896 495	2 260 797	2 545	2 562	58
REG.-BEZ. ZUSAMMEN		616 803	1 460 658	1 433 155	3 357 603	2 587	2 601	61
LAND INSGESAMT		1 102 772	2 294 191	2 245 016	5 465 323	9 063	8 678	608

1) VOLLSTAENDIG ALS WOHNHEIM GENUTZTE WOHNGBAUEUDE.- 2) OHNE FREIZEITWOHNUNGEN / FREIZEITWOHNEINHEITEN; OHNE WOHNHEITEN, FUER DIE KEINE ANGABEN ZUM HAUSHALT / ZUR PERSON VORLIEGEN.



WOHNHEIME 1)								
INSGESAMT	DARIN WOHNUNGEN			DARIN SONSTIGE WOHN-EINHEITEN			SCHL. NR.	
	ANZAHL	DAR. BEW. WOHNUNGEN 2)		ANZAHL	DARIN BEW. SONST. WOHN-EINHEITEN 2)			
		WOHNUNGEN	DARIN PERSONEN		SONSTIGE WOHN-EINHEITEN	DARIN PERSONEN		
8	9	10	11	12	13	14		
							438	
3	30	30	50	-	-	-	001	
2	20	20	40	-	-	-	002	
1	13	13	15	-	-	-	003	
1	22	22	22	-	-	-	004	
1	11	11	11	-	-	-	005	
2	97	97	204	-	-	-	006	
-	-	-	-	-	-	-	007	
5	31	31	60	16	16	16	008	
5	129	127	221	-	-	-	009	
2	19	19	26	14	14	22	010	
5	87	87	169	-	-	-	011	
2	71	71	146	3	3	14	012	
2	15	15	52	-	-	-	013	
31	545	543	1 016	36	36	56	38	
							439	
3	58	55	90	-	-	-	001	
3	56	54	72	-	-	-	002	
2	103	102	119	-	-	-	003	
5	76	71	85	13	13	13	004	
-	-	-	-	-	-	-	005	
-	-	-	-	-	-	-	006	
-	-	-	-	-	-	-	007	
6	61	58	84	3	3	5	008	
-	-	-	-	-	-	-	009	
1	5	5	26	3	3	7	010	
1	35	35	48	-	-	-	011	
1	5	5	8	-	-	-	012	
-	-	-	-	-	-	-	013	
5	45	45	75	12	12	22	014	
4	65	63	76	-	-	-	015	
-	-	-	-	-	-	-	016	
1	8	8	13	-	-	-	017	
32	517	501	696	36	36	57	39	
							440	
1	6	6	6	-	-	-	001	
4	22	22	34	74	74	128	002	
2	70	68	93	-	-	-	003	
-	-	-	-	-	-	-	004	
1	6	6	11	-	-	-	005	
-	-	-	-	-	-	-	006	
-	-	-	-	-	-	-	007	
7	42	42	69	49	49	83	008	
-	-	-	-	-	-	-	009	
-	-	-	-	-	-	-	010	
-	-	-	-	-	-	-	011	
1	7	7	8	-	-	-	012	
-	-	-	-	-	-	-	013	
-	-	-	-	-	-	-	014	
-	-	-	-	-	-	-	015	
1	6	6	12	-	-	-	016	
-	-	-	-	-	-	-	017	
-	-	-	-	-	-	-	018	
-	-	-	-	-	-	-	019	
-	-	-	-	-	-	-	020	
-	-	-	-	-	-	-	021	
-	-	-	-	-	-	-	022	
-	-	-	-	-	-	-	023	
-	-	-	-	-	-	-	024	
1	4	4	9	-	-	-	025	
18	163	161	242	123	123	211	40	
294	6 671	6 358	8 634	1 750	1 615	1 925		
675	15 715	15 371	21 105	2 787	2 652	3 065	4	
857	19 248	18 812	25 369	3 704	3 529	4 077		

SCHL. NR.	GEMEINDE	SONSTIGE GEBÄUDE MIT WOHNRAUM				UNTERKUNFTE MIT WOHNRAUM			
		INSGESAMT	DARIN WOHNUNGEN			INSGESAMT	DARIN SONSTIGE WOHN-EINHEITEN		
			ANZAHL	DARIN BEWOHNTE WOHNUNGEN 2)			ANZAHL	DAR. BEW. SONST. WOHN-EINHEITEN 2)	
				WOHNUNGEN	DARIN PERSONEN			SONSTIGE WOHN- EINHEITEN	DARIN PERSONEN
		15	16	17	18	19	20	21	22
438 OFFENBACH									
001	DIETZENBACH,STADT	69	153	152	373	1	2	.	.
002	DREIEICH,STADT	143	229	224	474	3	3	.	.
003	EGELSBACH	25	37	33	82	3	3	.	.
004	HAINBURG	28	43	40	128	1	1	.	.
005	HEUSENSTAMM,STADT	66	100	99	251	-	-	-	-
006	LANGEN,STADT	51	91	91	220	4	6	6	31
007	MAINHAUSEN	19	29	28	71	2	4	3	6
008	MUEHLHEIM AM MAIN,ST.	80	174	174	389	3	4	4	7
009	NEU-ISENBURG,STADT	101	281	221	447	4	12	12	22
010	OBERTSHAUSEN,STADT	67	149	148	355	1	1	.	.
011	RODGAU,STADT	89	125	124	315	2	3	3	12
012	ROEDERMARK,STADT	81	113	113	297	6	9	7	7
013	SELIGENSTADT,STADT	68	97	92	244	2	4	4	10
	KREIS 438	887	1 621	1 539	3 646	32	52	47	111
439 RHEINGAU-TAUNUS-KREIS									
001	AARBERGEN	25	29	27	75	1	2	.	.
002	BAD SCHWALBACH,KST.	34	91	85	191	3	13	12	22
003	ELTVILLE AM RHEIN,ST.	89	159	153	410	1	5	5	9
004	GEISENHEIM,STADT	67	117	113	297	4	4	.	.
005	HEIDENROD	20	23	20	53	13	13	.	.
006	HOHENSTEIN	22	29	29	77	2	2	.	.
007	HUENSTETTEN	24	29	27	81	6	6	.	.
008	IDSTEIN,STADT	72	108	104	282	5	5	.	.
009	KIEDRICH	14	34	34	114	-	-	.	.
010	LORCH,STADT	36	42	41	119	8	8	.	.
011	NIEDERNHAUSEN	35	56	56	146	5	9	7	11
012	OESTRICH-WINKEL,STADT	56	77	74	194	2	2	.	.
013	RUDESHEIM A.RHEIN,ST.	131	196	195	537	2	3	3	8
014	SCHLANGENBAD	23	32	30	77	3	4	.	.
015	TAUNUSSTEIN,STADT	99	186	181	457	4	8	6	11
016	WALDEMS	15	16	16	55	2	2	.	.
017	WALLUF	29	47	44	98	-	-	-	-
	KREIS 439	791	1 271	1 229	3 263	61	86	45	92
440 WETTERAUKREIS									
001	ALTENSTADT	28	42	40	101	3	4	3	5
002	BAD NAUHEIM,STADT	131	243	239	602	13	19	18	49
003	BAD VILBEL,STADT	69	127	119	285	4	4	3	9
004	BUEDINGEN,STADT	52	77	75	180	5	6	4	9
005	BUTZBACH,STADT	106	143	136	360	34	40	13	25
006	ECHZELL	17	18	12	37	-	-	-	-
007	FLORSTADT	12	16	16	54	2	2	.	.
008	FRIEDBERG(HESSEN),KST.	115	254	248	516	2	3	.	.
009	GEDERN,STADT	23	30	28	105	11	11	.	.
010	GLAUBURG	12	15	13	41	3	3	.	.
011	HIRZENHAIN	4	4	4	19	6	6	.	.
012	KARBEN,STADT	69	106	95	242	-	-	-	-
013	KEFENROD	5	5	4	15	3	4	3	6
014	LIMESHAIN	6	8	8	23	-	-	-	-
015	MUENZENBERG,STADT	13	14	14	50	-	-	-	-
016	NIDDA,STADT	94	135	134	359	2	2	-	-
017	NIDDATAL,STADT	28	49	49	148	-	-	-	-
018	OBER-MOERLEN	24	31	31	91	44	44	.	.
019	ORTENBERG,STADT	27	48	46	135	1	2	.	.
020	RANSTADT	14	15	15	43	6	6	-	-
021	REICHELSCHEIM(W.-AU),ST	11	15	14	32	1	1	.	.
022	ROCKENBERG	8	10	10	32	-	-	-	-
023	ROSBACH V.D.HOEHE,ST.	40	55	53	138	1	1	-	-
024	WOELFFERSHEIM	28	38	37	112	2	2	.	.
025	WOELLSTADT	8	16	14	42	-	-	-	-
	KREIS 440	944	1 514	1 454	3 762	143	160	56	138
	LANDKREISE ZUSAMMEN	8 656	14 731	14 157	35 398	864	1 316	758	1 464
	REG.-BEZ. ZUSAMMEN	12 510	25 448	24 644	56 859	1 053	1 815	1 226	2 363
	LAND INSGESAMT	22 326	40 815	39 211	93 728	2 965	3 899	1 624	3 253

2) OHNE FREIZEITWOHNUNGEN / FREIZEITWOHN-EINHEITEN; OHNE WOHN-EINHEITEN, FUER DIE KEINE ANGABEN ZUM HAUSHALT / ZUR PERSON VORLIEGEN.

GEBÄUDE MIT WOHNRAUM								
INSGESAMT	DAR. MIT HEIZUNG DURCH SONNENENERGIE ODER WÄRMEPUMPE	DAVON ( V. SP. 23 ) MIT						SCHL. NR.
		FERN- BLOCKHEIZUNG	ZENTRALHEIZUNG	ETAGENHEIZUNG		EINZEL- ODER MEHRRAUM- OFENHEIZUNG		
				FÜR ALLE	NICHT FÜR ALLE			
				WOHNEINHEITEN				
23	24	25	26	27	28	29		
438								
3 892	53	525	3 067	51	41	208	001	
7 882	104	101	6 532	240	266	743	002	
2 108	21	48	1 695	109	56	200	003	
3 028	28	57	2 422	55	43	451	004	
3 659	37	70	3 240	78	49	222	005	
5 085	37	678	3 282	338	328	459	006	
1 632	22	18	1 275	15	17	307	007	
4 418	16	83	3 393	149	180	613	008	
4 768	19	403	3 512	281	207	365	009	
3 545	19	56	3 092	74	45	278	010	
7 644	62	161	6 331	119	83	950	011	
5 409	78	92	4 529	90	57	641	012	
3 823	40	56	2 913	110	87	657	013	
56 893	536	2 348	45 283	1 709	1 459	6 094	38	
439								
1 488	14	13	919	31	14	511	001	
2 328	29	55	1 706	57	47	463	002	
3 295	31	29	2 238	111	136	781	003	
2 417	23	31	1 684	71	72	559	004	
2 010	28	28	1 283	29	9	661	005	
1 585	19	11	1 137	20	12	405	006	
2 177	49	7	1 653	25	7	485	007	
4 116	52	57	3 115	84	64	796	008	
781	3	5	482	19	19	256	009	
1 235	11	78	633	28	19	477	010	
2 744	56	38	2 195	28	19	464	011	
2 819	25	20	1 782	100	66	851	012	
2 032	31	17	1 355	63	80	517	013	
1 554	16	18	1 204	29	17	286	014	
5 414	66	73	4 456	75	55	755	015	
1 369	27	10	930	15	11	403	016	
1 195	10	23	867	56	58	191	017	
38 559	490	513	27 639	841	705	8 861	39	
440								
2 378	43	5	1 807	27	12	527	001	
4 931	46	111	3 791	172	269	588	002	
5 104	48	47	4 285	218	149	405	003	
4 355	68	22	3 090	86	79	1 078	004	
4 980	46	39	3 678	100	85	1 078	005	
1 377	24	4	926	11	5	431	006	
2 142	46	6	1 503	35	9	589	007	
4 806	48	54	3 474	214	342	722	008	
1 742	30	3	1 228	22	14	475	009	
812	26	1	566	3	7	235	010	
718	10	2	481	12	8	215	011	
4 721	71	38	4 030	58	25	570	012	
608	5	-	415	3	2	188	013	
1 128	18	1	892	17	7	211	014	
1 301	15	-	971	5	8	317	015	
4 133	38	16	2 745	66	31	1 275	016	
2 144	32	3	1 688	26	11	416	017	
1 423	22	6	1 034	11	10	362	018	
2 202	41	1	1 496	49	17	639	019	
1 265	19	5	830	15	8	407	020	
1 573	41	4	1 145	18	10	396	021	
938	22	2	709	8	4	215	022	
2 630	38	35	2 215	36	17	327	023	
2 213	21	15	1 656	11	4	527	024	
1 283	15	5	1 022	14	9	233	025	
60 907	833	425	45 677	1 237	1 142	12 426	40	
500 293	6 210	9 446	369 212	12 941	11 458	97 236		
632 575	6 816	17 922	449 606	20 017	30 908	114 122	4	
1 135 018	12 435	22 513	795 697	30 823	41 682	244 303		

SCHL. NR.	GEMEINDE	NOCH: GEBAEUDE MIT WOHNRAUM			WOHNGEBAEUDE ( OHNE			
		DAR. GEBAEUDE MIT EIGENTUMSWOHNUNGEN			DARUNTER MIT ... WOHNUNGEN			
		ZUSAMMEN	WOHNUNGEN		1	2	3 BIS 6	7 U. MEHR
			ANZAHL	% 3)				
30	31	32	33	34	35	36		
438 OFFENBACH								
001	DIETZENBACH,STADT	138	3 486	29,9	2 241	841	532	195
002	DREIEICH,STADT	119	1 010	6,0	4 247	2 039	1 094	351
003	EGELSBACH	49	265	6,6	1 202	607	220	52
004	HAINBURG	23	72	1,4	1 895	777	258	67
005	HEUSENSTAMM,STADT	80	1 168	15,5	2 470	637	321	164
006	LANGEN,STADT	110	1 165	8,6	2 709	1 159	750	408
007	MAINHAUSEN	23	57	2,1	869	559	168	14
008	MUEHLHEIM AM MAIN,ST.	98	505	5,0	1 893	1 395	867	178
009	NEU-ISENBURG,STADT	173	1 747	10,0	2 039	925	1 083	615
010	OBERTSHAUSEN,STADT	112	794	8,6	1 765	921	525	265
011	RODGAU,STADT	206	1 629	10,7	4 466	1 883	959	237
012	ROEDERMARK,STADT	110	633	6,9	3 571	1 227	410	115
013	SELIGENSTADT,STADT	45	142	2,1	2 070	1 172	449	60
KREIS 438		1 286	12 673	9,8	31 437	14 142	7 636	2 721
439 RHEINGAU-TAUNUS-KREIS								
001	AARBERGEN	10	45	1,9	1 008	341	87	22
002	BAD SCHWALBACH,KST.	65	203	4,6	1 408	478	337	54
003	ELTVILLE AM RHEIN,ST.	56	298	4,7	1 751	902	486	60
004	GEISENHEIM,STADT	20	66	1,4	1 370	602	271	72
005	HEIDENROD	7	9	0,3	1 467	402	77	1
006	HOHENSTEIN	13	35	1,6	1 117	364	69	2
007	HUENSTETTEN	17	42	1,5	1 641	407	82	1
008	IDSTEIN,STADT	90	532	7,1	2 583	928	377	146
009	KIEDRICH	10	30	2,2	398	274	90	4
010	LORCH,STADT	5	9	0,5	792	298	74	17
011	NIEDERNHAUSEN	84	759	14,8	1 722	642	246	84
012	OESTRICH-WINKEL,STADT	34	98	2,2	1 684	805	240	30
013	RUEDESHEIM A.RHEIN,ST.	13	48	1,3	1 027	520	323	28
014	SCHLANGENBAD	24	228	9,3	1 059	319	109	21
015	TAUNUSSTEIN,STADT	174	1 417	13,1	3 311	1 193	609	191
016	WALDEMS	5	9	0,5	994	290	55	3
017	WALLUF	21	119	5,1	641	311	168	43
KREIS 439		648	3 947	5,9	23 973	9 076	3 700	779
440 WETTERAUKREIS								
001	ALTENSTADT	26	102	3,0	1 699	517	116	14
002	BAD NAUHEIM,STADT	162	1 217	10,2	2 538	1 101	847	306
003	BAD VILBEL,STADT	133	595	5,5	2 673	1 266	891	201
004	BUEDINGEN,STADT	13	39	0,6	2 907	1 017	334	23
005	BUTZBACH,STADT	40	125	1,5	3 036	1 213	453	106
006	ECHZELL	5	7	0,4	1 057	253	46	-
007	FLORSTADT	20	33	1,2	1 619	444	62	4
008	FRIEDBERG(HESSEN),KST.	67	301	2,8	2 449	1 212	809	210
009	GEDERN,STADT	14	25	1,1	1 202	404	64	2
010	GLAUBURG	4	11	1,0	562	205	28	2
011	HIRZENHAIN	14	37	3,5	509	123	39	10
012	KARBEN,STADT	89	591	8,1	3 221	1 055	312	59
013	KEFENROD	1	1	0,1	476	107	15	2
014	LIMESHAIN	8	14	0,9	857	207	50	7
015	MUENZENBERG,STADT	8	18	1,1	959	287	46	1
016	NIDDA,STADT	25	51	0,9	2 923	861	191	32
017	NIDDATAL,STADT	18	41	1,4	1 500	518	89	5
018	OBER-MOERLEN	14	40	2,0	935	373	61	3
019	ORTENBERG,STADT	20	37	1,3	1 582	463	98	3
020	RANSTADT	11	47	1,1	973	208	20	1
021	REICHELSHEIM(W.-AU),ST	17	35	1,7	1 173	326	54	6
022	ROCKENBERG	7	14	1,1	618	264	46	1
023	ROSBACH V.D.HOEHE,ST.	22	132	3,6	1 890	549	136	13
024	WOELFERSHEIM	12	23	0,8	1 669	425	83	4
025	WOELLSTADT	14	25	1,3	816	367	83	7
KREIS 440		764	3 531	3,6	39 834	13 765	4 973	1 022
LANDKREISE ZUSAMMEN		8 204	61 556	6,5	300 858	124 361	49 149	14 338
REG.-BEZ. ZUSAMMEN		12 641	98 555	6,6	350 152	145 447	79 898	41 184
LAND INSGESAMT		16 571	118 389	5,0	657 812	273 302	120 573	50 784

WOHNHEIME 1), OHNE WOHNGEBÄUDE MIT NUR 1 ODER 2 FREIZEITWOHNEINHEITEN )

ERRICHTET VON ... BIS ...

BIS	1901	1919	1949	1958	1969	1979	SCHL.
1900	1918	1948	1957	1968	1978	UND SPÄTER	NR.
37	38	39	40	41	42	43	

438

109	109	253	298	937	1 478	635	001
635	635	1 024	1 131	2 380	1 346	581	002
221	167	173	270	494	332	425	003
301	227	247	400	561	815	447	004
174	145	239	238	1 182	1 053	561	005
575	397	565	676	1 742	565	508	006
197	95	160	268	411	306	173	007
433	489	629	608	1 103	720	351	008
289	388	980	897	1 183	569	356	009
165	191	325	494	1 000	762	539	010
446	339	731	804	2 190	1 651	1 385	011
203	184	431	608	1 263	1 600	1 034	012
465	244	389	637	896	642	478	013
4 213	3 610	6 146	7 329	15 342	11 839	7 473	38

439

258	99	176	216	280	252	177	001
367	91	133	272	551	556	307	002
673	254	265	350	620	630	407	003
476	196	153	336	422	533	199	004
497	75	113	106	360	426	375	005
328	76	102	82	294	493	178	006
355	97	141	114	323	742	364	007
681	168	245	473	889	887	692	008
149	50	84	86	153	113	131	009
384	92	141	99	221	149	95	010
239	145	160	185	549	916	501	011
721	269	257	299	441	455	318	012
362	140	285	298	408	253	152	013
196	45	70	105	345	502	245	014
373	166	252	424	1 300	2 033	758	015
260	70	86	102	254	335	236	016
147	89	54	101	249	332	191	017
6 466	2 122	2 717	3 648	7 659	9 607	5 326	39

440

341	79	151	198	502	675	402	001
734	381	511	534	1 144	1 053	435	002
428	254	407	955	1 385	1 140	462	003
975	276	418	476	865	822	449	004
1 015	299	584	656	918	882	455	005
394	67	79	111	196	345	164	006
437	148	194	185	437	470	258	007
764	456	545	630	985	819	483	008
343	109	186	165	357	340	172	009
132	42	79	110	173	166	95	010
95	47	97	106	132	139	65	011
498	197	280	432	1 240	1 331	669	012
137	65	51	52	104	128	63	013
95	35	72	69	243	444	163	014
315	59	99	120	220	286	186	015
958	248	422	450	880	682	367	016
322	99	164	229	479	586	234	017
342	90	94	113	286	320	128	018
534	110	216	200	449	430	208	019
323	49	69	98	239	266	158	020
344	61	101	157	297	429	170	021
151	86	105	110	190	174	113	022
425	132	176	188	670	601	396	023
488	128	263	224	438	422	220	024
173	59	128	169	266	273	205	025
10 763	3 576	5 491	6 737	13 095	13 223	6 720	40

62 926      29 702      48 946      57 843      114 731      110 573      64 077

77 670      44 416      72 885      81 082      140 996      126 767      72 987      4

165 337      75 996      137 188      140 658      242 701      217 330      123 562

SCHL. NR.	GEMEINDE	BESTAND AN WOHNUNGEN AM ...				WOH
		6. 6. 1961	25. 10. 1968	25. 5. 1987	INSGESAMT	DARUNTER OEFFENTLICH GEFOERDERT 5)
		44	45	46	47	48
438 OFFENBACH						
001	DIETZENBACH, STADT	-	3 664	11 650	11 566	861
002	DREIEICH, STADT	-	12 773	16 917	16 864	2 499
003	EGELSBACH	-	2 621	4 003	3 979	422
004	HAINBURG	-	3 467	5 125	5 090	752
005	HEUSENSTAMM, STADT	-	4 098	7 558	7 539	785
006	LANGEN, STADT	-	9 934	13 498	13 368	3 613
007	MAINHAUSEN	-	1 991	2 719	2 711	121
008	MUEHLHEIM AM MAIN, ST.	-	7 830	10 017	9 967	1 306
009	NEU-ISENBURG, STADT	-	13 431	17 514	17 298	3 024
010	OBERTSHAUSEN, STADT	-	5 420	9 195	9 159	1 682
011	RODGAU, STADT	-	8 479	15 182	15 057	933
012	ROEDERMARK, STADT	-	4 953	9 112	9 021	416
013	SELIGENSTADT, STADT	-	5 241	6 735	6 712	843
KREIS 438		-	83 902	129 225	128 331	17 257
439 RHEINGAU-TAUNUS-KREIS						
001	AARBERGEN	-	1 911	2 337	2 271	507
002	BAD SCHWALBACH, KST.	-	2 862	4 379	4 263	466
003	ELTVILLE AM RHEIN, ST.	-	4 945	6 283	6 164	730
004	GEISENHEIM, STADT	-	3 561	4 590	4 472	838
005	HEIDENROD	-	1 738	2 614	2 563	159
006	HOHENSTEIN	-	1 282	2 154	2 134	146
007	HUENSTETTEN	-	1 465	2 797	2 775	135
008	IDSTEIN, STADT	-	4 772	7 522	7 427	1 125
009	KIEDRICH	-	1 046	1 338	1 336	90
010	LORCH, STADT	-	1 713	1 873	1 844	361
011	NIEDERNHAUSEN	-	2 331	5 130	5 052	287
012	OESTRICH-WINKEL, STADT	-	3 760	4 485	4 472	446
013	RUEDESHEIM A. RHEIN, ST.	-	3 428	3 740	3 730	473
014	SCHLANGENBAD	-	1 389	2 441	2 284	120
015	TAUNUSSTEIN, STADT	-	4 888	10 777	10 663	833
016	WALDEMS	-	1 114	1 814	1 799	67
017	WALLUF	-	1 596	2 339	2 324	231
KREIS 439		-	43 801	66 613	65 573	7 014
440 WETTERAUKREIS						
001	ALTENSTADT	-	1 973	3 359	3 346	253
002	BAD NAUHEIM, STADT	-	8 061	11 970	11 898	1 063
003	BAD VILBEL, STADT	-	7 419	10 873	10 779	1 838
004	BUEDINGEN, STADT	-	4 941	6 517	6 479	636
005	BUTZBACH, STADT	-	6 810	8 389	8 303	1 449
006	ECHZELL	-	1 215	1 745	1 739	83
007	FLORSTADT	-	2 057	2 772	2 769	109
008	FRIEDBERG (HESSEN), KST.	-	8 001	10 573	10 514	1 755
009	GEDERN, STADT	-	1 829	2 330	2 267	164
010	GLAUBURG	-	824	1 093	1 091	102
011	HIRZENHAIN	-	808	1 053	1 002	160
012	KARBEN, STADT	-	4 085	7 338	7 301	290
013	KEFENROD	-	512	767	762	82
014	LIMESHAIN	-	766	1 544	1 536	68
015	MUENZENBERG, STADT	-	1 262	1 712	1 706	93
016	NIDDA, STADT	-	4 702	5 846	5 796	694
017	NIDDATAL, STADT	-	1 968	2 949	2 942	170
018	OBER-MOERLEN	-	1 453	1 984	1 948	97
019	ORTENBERG, STADT	-	3 216	2 948	2 900	213
020	RANSTADT	-	1 096	1 534	1 484	122
021	REICHELSCHEIM (W.-AU), ST	-	1 426	2 091	2 085	129
022	ROCKENBERG	-	992	1 317	1 314	90
023	ROSBACH V. D. HOEHE, ST.	-	2 411	3 679	3 670	171
024	WOELFERSHEIM	-	2 183	2 871	2 865	205
025	WOELLSTADT	-	1 480	1 936	1 928	140
KREIS 440		-	70 490	99 190	98 424	10 176
LANDKREISE ZUSAMMEN		-	636 033	941 702	929 151	114 473
REG.-BEZ. ZUSAMMEN		-	1 095 594	1 504 422	1 481 095	237 297
LAND INSGESAMT		-	1 750 529	2 362 932	2 325 421	384 928

NUNGEN 41

NACH DEM BAUALTER DER GEBÄUDE VON ... BIS ...

BIS 1900	1901 1918	1919 1948	1949 1957	1958 1968	1969 1978	1979 UND SPÄTER	SCHL. NR.
49	50	51	52	53	54	55	
							438
181	199	468	541	2 119	6 917	1 141	001
1 122	1 114	1 669	2 288	6 052	3 553	1 066	002
354	283	272	475	951	817	827	003
425	316	424	737	1 034	1 426	728	004
295	281	412	454	2 666	2 322	1 109	005
1 028	672	876	1 774	4 888	2 638	1 492	006
274	126	242	431	748	605	285	007
746	872	1 172	1 379	2 882	2 190	726	008
778	1 149	1 908	2 863	6 101	3 509	990	009
262	373	574	1 038	3 007	2 608	1 297	010
671	518	1 112	1 296	4 249	4 810	2 401	011
294	281	634	920	2 301	3 018	1 573	012
684	373	629	1 004	2 000	1 324	698	013
7 114	6 557	10 392	15 200	38 998	35 737	14 333	38
							439
313	132	243	356	636	356	235	001
686	185	259	449	1 068	1 046	570	002
1 345	444	489	692	1 150	1 269	775	003
850	340	262	636	917	1 157	310	004
555	92	143	142	552	586	493	005
405	101	127	120	451	710	220	006
394	122	175	164	440	989	491	007
933	268	376	809	1 915	1 684	1 442	008
232	88	135	156	284	210	231	009
555	144	216	178	409	219	123	010
338	231	239	289	978	1 969	1 008	011
1 103	416	400	485	777	796	495	012
713	256	532	645	813	495	276	013
284	85	92	185	518	768	352	014
539	280	390	778	2 565	4 798	1 313	015
311	95	123	139	338	468	325	016
272	191	110	174	676	602	299	017
9 828	3 470	4 311	6 397	14 487	18 122	8 958	39
							440
449	107	201	277	793	990	529	001
1 758	1 158	995	1 265	2 769	2 846	1 107	002
862	500	763	1 930	3 304	2 553	867	003
1 393	422	627	787	1 431	1 203	616	004
1 439	455	931	1 303	1 879	1 485	811	005
494	82	107	153	249	440	214	006
530	189	264	242	569	628	347	007
1 582	1 098	1 150	1 517	2 300	1 694	1 173	008
459	149	253	241	496	460	209	009
169	61	116	151	244	213	137	010
131	62	124	172	201	230	82	011
692	290	407	696	1 763	2 383	1 070	012
153	80	67	61	128	196	77	013
120	40	98	97	348	611	222	014
374	82	134	178	311	380	247	015
1 215	350	605	680	1 365	1 039	542	016
453	139	236	329	675	787	323	017
424	134	139	169	422	491	169	018
674	156	272	271	665	589	273	019
358	63	83	142	330	324	184	020
467	87	141	207	394	563	226	021
182	102	158	166	287	248	171	022
569	186	275	281	903	914	542	023
581	176	353	308	583	581	283	024
245	77	190	280	412	434	290	025
15 773	6 245	8 689	11 903	22 821	22 282	10 711	40
95 864	51 285	80 129	110 352	243 897	239 647	107 977	
151 189	122 024	147 247	218 975	377 274	325 426	138 960	4
278 081	179 132	253 933	338 488	573 757	483 568	218 462	

SCHL. NR.	GEMEINDE	NOCH MIT ...							
		1		2		3		4	
		ANZAHL	% V. SP. 47	ANZAHL	% V. SP. 47	ANZAHL	% V. SP. 47	ANZAHL	% V. SP. 47
		56	57	58	59	60	61	62	63
438 OFFENBACH									
001	DIETZENBACH, STADT	340	2,9	866	7,5	2 498	21,6	3 325	28,7
002	DREIEICH, STADT	327	1,9	954	5,7	3 517	20,9	5 323	31,6
003	EGELSBACH	73	1,8	158	4,0	646	16,2	1 186	29,8
004	HAINBURG	32	0,6	164	3,2	794	15,6	1 500	29,5
005	HEUSENSTAMM, STADT	206	2,7	312	4,1	1 289	17,1	2 233	29,6
006	LANGEN, STADT	350	2,6	752	5,6	3 038	22,7	4 585	34,3
007	MAINHAUSEN	17	0,6	90	3,3	416	15,3	863	31,8
008	MUEHLHEIM AM MAIN, ST.	203	2,0	464	4,7	2 221	22,3	3 620	36,3
009	NEU-ISENBURG, STADT	601	3,5	1 389	8,0	4 926	28,5	5 898	34,1
010	OBERTSHAUSEN, STADT	248	2,7	447	4,9	1 831	20,0	3 261	35,6
011	RODGAU, STADT	310	2,1	583	3,9	2 302	15,3	4 200	27,9
012	ROEDERMARK, STADT	132	1,5	281	3,1	1 286	14,3	2 277	25,2
013	SELIGENSTADT, STADT	60	0,9	206	3,1	1 023	15,2	2 106	31,4
KREIS 438		2 899	2,3	6 666	5,2	25 787	20,1	40 377	31,5
439 RHEINGAU-TAUNUS-KREIS									
001	AARBERGEN	3	0,1	46	2,0	290	12,8	578	25,5
002	BAD SCHMALBACH, KST.	61	1,4	232	5,4	860	20,2	1 112	26,1
003	ELTVILLE AM RHEIN, ST.	75	1,2	276	4,5	1 151	18,7	1 889	30,6
004	GEISENHEIM, STADT	120	2,7	218	4,9	898	20,1	1 211	27,1
005	HEIDENROD	14	0,5	71	2,8	331	12,9	591	23,1
006	HOHENSTEIN	7	0,3	38	1,8	245	11,5	451	21,1
007	HUENSTETTEN	13	0,5	48	1,7	279	10,1	595	21,4
008	IDSTEIN, STADT	104	1,4	284	3,8	1 164	15,7	2 113	28,5
009	KIEDRICH	19	1,4	52	3,9	257	19,2	395	29,6
010	LORCH, STADT	6	0,3	59	3,2	299	16,2	532	28,9
011	NIEDERNHAUSEN	78	1,5	266	5,3	946	18,7	1 328	26,3
012	OESTRICH-WINKEL, STADT	53	1,2	162	3,6	863	19,3	1 152	25,8
013	RUEDESHEIM A. RHEIN, ST.	71	1,9	181	4,9	776	20,8	1 073	28,8
014	SCHLANGENBAD	42	1,8	92	4,0	353	15,5	528	23,1
015	TAUNUSSTEIN, STADT	113	1,1	417	3,9	1 803	16,9	3 286	30,8
016	WALDEMS	7	0,4	55	3,1	288	16,0	360	20,0
017	WALLUF	52	2,2	99	4,3	403	17,3	711	30,6
KREIS 439		838	1,3	2 596	4,0	11 206	17,1	17 905	27,3
440 WETTERAUKREIS									
001	ALTENSTADT	26	0,8	87	2,6	396	11,8	751	22,4
002	BAD NAUHEIM, STADT	427	3,6	853	7,2	2 771	23,3	3 498	29,4
003	BAD VILBEL, STADT	184	1,7	440	4,1	1 956	18,1	3 679	34,1
004	BUEDINGEN, STADT	68	1,0	193	3,0	852	13,2	1 717	26,5
005	BUTZBACH, STADT	62	0,7	262	3,2	1 351	16,3	2 274	27,4
006	ECHZELL	11	0,6	37	2,1	169	9,7	386	22,2
007	FLORSTADT	10	0,4	50	1,8	298	10,8	621	22,4
008	FRIEDBERG (HESSEN), KST.	298	2,8	587	5,6	2 116	20,1	3 026	28,8
009	GEDERN, STADT	15	0,7	71	3,1	254	11,2	426	18,8
010	GLAUBURG	6	0,5	11	1,0	119	10,9	240	22,0
011	HIRZENHAIN	6	0,6	28	2,8	151	15,1	236	23,6
012	KARBEN, STADT	55	0,8	193	2,6	1 000	13,7	1 911	26,2
013	KEFENROD	11	1,4	9	1,2	64	8,4	130	17,1
014	LIMESHAIN	6	0,4	33	2,1	162	10,5	370	24,1
015	MUENZENBERG, STADT	2	0,1	35	2,1	168	9,8	347	20,3
016	NIDDA, STADT	24	0,4	145	2,5	728	12,6	1 244	21,5
017	NIDDATAL, STADT	9	0,3	54	1,8	319	10,8	669	22,7
018	OBER-MOERLEN	5	0,3	54	2,8	279	14,3	480	24,6
019	ORTENBERG, STADT	7	0,2	71	2,4	319	11,0	652	22,5
020	RANSTADT	7	0,5	30	2,0	147	9,9	318	21,4
021	REICHELSCHEIM (W.-AU), ST.	20	1,0	62	3,0	210	10,1	439	21,1
022	ROCKENBERG	4	0,3	40	3,0	158	12,0	267	20,3
023	ROSBACH V. D. HOEHE, ST.	19	0,5	112	3,1	448	12,2	897	24,4
024	WOELFERSHEIM	4	0,1	38	1,3	318	11,1	625	21,8
025	WOELLSTADT	16	0,8	53	2,7	275	14,3	475	24,6
KREIS 440		1 302	1,3	3 548	3,6	15 028	15,3	25 678	26,1
LANDKREISE ZUSAMMEN		16 287	1,8	39 516	4,3	165 051	17,8	270 689	29,1
REG.-BEZ. ZUSAMMEN		41 581	2,8	87 536	5,9	331 254	22,4	456 951	30,9
LAND INSGESAMT		56 834	2,4	116 757	5,0	465 994	20,0	676 494	29,1

4) OHNE FREIZEITWOHNUNGEN UND OHNE WOHNUNGEN IN GEBAEUDEN MIT VOLLSTAENDIGER WOHNHEIMNUTZUNG.- 6) ALLE RAEUME MIT 6 QM ODER MEHR SOWIE ALLE KUECHEN.- 7) BEI WOHNUNGEN MIT 10 UND MEHR RAEUMEN WERDEN JEWEILS 10 RAEUME ZUGRUNDE GELEGT.



WOHNUNGEN 4)											
RAEUMEN 6)						RAEUME 7) INSGESAMT	WOHNFLAECHE QM INSGESAMT	AUSGESTATTET		OHNE BAD, MIT WC IN DER WOHNUNG	SCHL. NR.
5		6		7 UND MEHR				MIT BAD UND WC			
ANZAHL	% V. SP. 47	ANZAHL	% V. SP. 47	ANZAHL	% V. SP. 47			MIT	OHNE		
								SAMMELHEIZUNG			
64	65	66	67	68	69	70	71	72	73	74	
438											
2 379	20,6	1 249	10,8	909	7,9	49 274	1 007 469	11 071	360	72	001
3 364	19,9	1 631	9,7	1 748	10,4	74 245	1 470 618	14 601	2 041	131	002
1 025	25,8	484	12,2	407	10,2	18 205	358 185	3 486	356	89	003
1 339	26,3	641	12,6	620	12,2	24 102	481 608	4 240	678	113	004
1 674	22,2	934	12,4	891	11,8	34 456	708 092	6 914	506	75	005
2 706	20,2	1 078	8,1	859	6,4	55 896	1 049 694	10 954	1 842	399	006
621	22,9	320	11,8	384	14,2	12 921	261 862	2 223	410	53	007
1 901	19,1	799	8,0	759	7,6	42 430	824 444	8 203	1 368	242	008
2 640	15,3	968	5,6	876	5,1	67 471	1 303 487	15 448	1 599	129	009
1 784	19,5	787	8,6	801	8,7	39 534	785 840	8 438	525	97	010
3 540	23,5	2 036	13,5	2 086	13,9	71 205	1 434 329	13 193	1 558	170	011
2 149	23,8	1 431	15,9	1 465	16,2	44 352	926 939	7 787	940	156	012
1 563	23,3	766	11,4	988	14,7	32 077	641 620	5 472	984	128	013
26 685	20,8	13 124	10,2	12 793	10,0	566 168	11 254 187	112 030	13 167	1 854	38
439											
504	22,2	362	15,9	488	21,5	11 773	234 631	1 411	748	56	001
940	22,1	521	12,2	537	12,6	19 601	396 295	3 269	806	105	002
1 335	21,7	695	11,3	743	12,1	28 234	571 501	4 438	1 394	209	003
830	18,6	526	11,8	669	15,0	20 658	405 648	3 235	1 053	125	004
668	26,1	411	16,0	477	18,6	13 032	272 194	1 739	609	82	005
556	26,1	382	17,9	455	21,3	11 244	235 478	1 603	467	33	006
638	23,0	502	18,1	700	25,2	15 012	320 258	2 163	485	51	007
1 655	22,3	945	12,7	1 162	15,6	35 593	722 034	5 700	1 501	126	008
305	22,8	156	11,7	152	11,4	6 116	122 520	885	386	51	009
417	22,6	261	14,2	270	14,6	8 910	167 685	1 108	626	89	010
1 089	21,6	665	13,2	680	13,5	23 515	491 624	4 287	622	82	011
1 003	22,4	608	13,6	631	14,1	21 180	419 426	3 033	1 145	177	012
745	20,0	419	11,2	465	12,5	16 956	326 037	2 665	884	127	013
509	22,3	320	14,0	440	19,3	11 318	239 225	1 844	342	63	014
2 472	23,2	1 260	11,8	1 312	12,3	49 585	1 017 938	9 252	1 193	133	015
440	24,5	319	17,7	330	18,3	9 081	192 923	1 270	474	32	016
462	19,9	321	13,8	276	11,9	10 686	214 689	1 831	403	54	017
14 568	22,2	8 673	13,2	9 787	14,9	312 494	6 350 106	49 733	13 138	1 595	39
440											
854	25,5	552	16,5	680	20,3	17 320	359 891	2 619	561	83	001
1 960	16,5	1 117	9,4	1 272	10,7	50 913	1 036 255	10 171	1 331	267	002
2 116	19,6	1 196	11,1	1 208	11,2	48 677	943 497	9 493	1 045	143	003
1 311	20,2	982	15,2	1 356	20,9	33 016	676 687	4 724	1 453	186	004
1 818	21,9	1 141	13,7	1 395	16,8	40 645	799 360	6 198	1 787	176	005
403	23,2	302	17,4	431	24,8	9 380	195 374	1 182	437	64	006
693	25,0	474	17,1	623	22,5	14 655	299 833	1 991	607	80	007
2 091	19,9	1 173	11,2	1 223	11,6	46 996	910 290	8 008	2 136	252	008
491	21,7	381	16,8	629	27,7	12 417	256 241	1 618	554	72	009
282	25,8	175	16,0	258	23,6	5 826	118 814	788	265	19	010
196	19,6	170	17,0	215	21,5	5 181	104 156	670	278	36	011
1 737	23,8	1 162	15,9	1 243	17,0	36 350	740 126	6 349	703	152	012
165	21,7	115	15,1	268	35,2	4 416	94 241	543	163	31	013
365	23,8	304	19,8	296	19,3	7 986	170 420	1 240	241	29	014
405	23,7	300	17,6	449	26,3	9 378	190 047	1 286	336	42	015
1 369	23,6	987	17,0	1 299	22,4	30 538	619 493	3 956	1 582	157	016
706	24,0	520	17,7	665	22,6	15 625	317 034	2 319	513	82	017
471	24,2	297	15,2	362	18,6	9 823	204 634	1 486	353	54	018
668	23,0	481	16,6	702	24,2	15 519	318 474	2 088	713	56	019
355	23,9	279	18,8	348	23,5	7 966	168 056	1 042	399	18	020
486	23,3	338	16,2	530	25,4	11 178	229 722	1 530	445	63	021
269	20,5	236	18,0	340	25,9	7 081	143 960	1 025	237	26	022
888	24,2	602	16,4	704	19,2	18 719	388 543	3 158	389	82	023
660	23,0	546	19,1	674	23,5	15 376	311 863	2 165	580	76	024
458	23,8	300	15,6	351	18,2	9 702	191 714	1 539	327	37	025
21 217	21,6	14 130	14,4	17 521	17,8	484 683	9 788 725	77 188	17 435	2 283	40
199 673	21,5	112 502	12,1	125 433	13,5	4 324 994	86 626 633	737 059	161 987	18 874	
277 113	18,7	139 763	9,4	146 897	9,9	6 407 255	125 494 056	1 150 635	285 044	28 972	4
455 465	19,6	254 492	10,9	299 385	12,9	10 547 219	206 622 519	1 763 702	481 187	50 708	

SCHL. NR.	GEMEINDE	BEWOHNTE WOHNUNGEN ( OHNE WOHNUNGEN IN GEBÄUDEN MIT VOLLSTÄNDIGER WOHNHEIMNUTZUNG ) 2)								
		INSGESAMT	RAEUME 6) JE PERSON	WOHN- FLÄCHE JE PERSON QM	EIGENTUMERWOHNUNGEN			MIETWOHNUNGEN		
					ANZAHL	% V. SP. 75	DARUNTER ÖFFENTLICH GEFÖRDERT 5)	ANZAHL	% V. SP. 75	DARUNTER ÖFFENTLICH GEFÖRDERT 5)
		75	76	77	78	79	80	81	82	83
<b>438 OFFENBACH</b>										
001	DIETZENBACH,STADT	11 399	1,75	35,80	4 242	37,2	260	7 157	62,8	600
002	DREIEICH,STADT	16 699	1,88	37,34	6 959	41,7	212	9 740	58,3	2 269
003	EGLSBACH	3 733	1,85	36,23	1 797	48,1	90	1 936	51,9	332
004	HAINBURG	5 061	1,76	35,24	2 682	53,0	271	2 379	47,0	480
005	HEUSENSTAMM,STADT	7 510	1,86	38,30	3 422	45,6	85	4 088	54,4	699
006	LANGEN,STADT	13 340	1,84	34,51	4 319	32,4	255	9 021	67,6	3 358
007	MAINHAUSEN	2 695	1,84	37,23	1 455	54,0	56	1 240	46,0	64
008	MUEHLHEIM AM MAIN,ST.	9 955	1,82	35,42	3 838	38,6	138	6 117	61,4	1 167
009	NEU-ISENBURG,STADT	17 102	1,91	36,89	4 156	24,3	129	12 946	75,7	2 891
010	OBERTSHAUSEN,STADT	9 130	1,78	35,30	3 124	34,2	208	6 006	65,8	1 472
011	RODGAU,STADT	14 997	1,83	36,95	6 946	46,3	279	8 051	53,7	653
012	ROEDERMARK,STADT	8 962	1,84	38,55	4 700	52,4	171	4 262	47,6	245
013	SELIGENSTADT,STADT	6 600	1,82	36,35	3 187	48,3	204	3 413	51,7	634
<b>KREIS 438</b>		<b>127 183</b>	<b>1,84</b>	<b>36,49</b>	<b>50 827</b>	<b>40,0</b>	<b>2 358</b>	<b>76 356</b>	<b>60,0</b>	<b>14 864</b>
<b>439 RHEINGAU-TAUNUS-KREIS</b>										
001	AARBERGEN	2 229	1,85	36,93	1 314	59,0	115	915	41,0	376
002	BAD SCHWALBACH,KST.	4 043	1,87	37,92	1 814	44,9	138	2 229	55,1	317
003	ELTVILLE AM RHEIN,ST.	6 039	1,86	37,68	2 819	46,7	227	3 220	53,3	502
004	GEISENHEIM,STADT	4 302	1,86	36,36	1 950	45,3	208	2 352	54,7	606
005	HEIDENROD	2 493	1,91	39,92	1 630	65,4	77	863	34,6	82
006	HOHENSTEIN	2 111	1,89	39,68	1 418	67,2	103	693	32,8	41
007	HUENSTETTEN	2 744	1,87	39,81	1 903	69,4	103	841	30,6	32
008	IDSTEIN,STADT	7 290	1,84	37,31	3 623	49,7	275	3 667	50,3	836
009	KIEDRICH	1 323	1,85	37,13	699	52,8	51	624	47,2	39
010	LORCH,STADT	1 790	1,92	36,25	973	54,4	75	817	45,6	280
011	NIEDERNHAUSEN	4 925	1,87	39,05	2 639	53,6	109	2 286	46,4	177
012	OESTRICH-WINKEL,STADT	4 397	1,89	37,43	2 453	55,8	163	1 944	44,2	279
013	RUEDESHEIM A.RHEIN,ST.	3 687	1,88	36,22	1 618	43,9	137	2 069	56,1	336
014	SCHLANGENBAD	2 248	2,01	42,53	1 362	60,6	55	886	39,4	62
015	TAUNUSSTEIN,STADT	10 417	1,85	37,92	5 062	48,6	274	5 355	51,4	547
016	WALDEMS	1 794	1,79	37,96	1 216	67,8	49	578	32,2	18
017	WALLUF	2 264	1,86	37,32	1 024	45,2	80	1 240	54,8	150
<b>KREIS 439</b>		<b>64 096</b>	<b>1,87</b>	<b>37,96</b>	<b>33 517</b>	<b>52,3</b>	<b>2 239</b>	<b>30 579</b>	<b>47,7</b>	<b>4 680</b>
<b>440 WETTERAUKREIS</b>										
001	ALTENSTADT	3 288	1,86	38,75	2 123	64,6	197	1 165	35,4	56
002	BAD NAUHEIM,STADT	11 754	1,93	39,28	4 092	34,8	161	7 662	65,2	900
003	BAD VILBEL,STADT	10 567	1,93	37,38	4 316	40,8	293	6 251	59,2	1 539
004	BUEDINGEN,STADT	6 221	1,86	38,06	3 649	58,7	271	2 572	41,3	360
005	BUTZBACH,STADT	8 024	1,96	38,42	3 921	48,9	231	4 103	51,1	1 208
006	ECHZELL	1 679	1,88	39,23	1 180	70,3	60	499	29,7	22
007	FLORSTADT	2 721	1,84	37,72	1 983	72,9	97	738	27,1	11
008	FRIEDBERG(HESSEN),KST.	10 352	1,90	36,89	3 742	36,1	234	6 610	63,9	1 512
009	GEDERN,STADT	2 231	1,84	37,91	1 489	66,7	120	742	33,3	44
010	GLAUBURG	1 067	1,88	38,42	731	68,5	84	336	31,5	18
011	HIRZENHAIN	986	1,83	36,80	594	60,2	73	392	39,8	87
012	KARBEN,STADT	7 133	1,87	38,12	4 478	62,8	200	2 655	37,2	89
013	KEFENROD	747	1,77	37,83	546	73,1	30	201	26,9	50
014	LIMESHAIN	1 520	1,80	38,52	1 032	67,9	62	488	32,1	6
015	MUENZENBERG,STADT	1 698	1,88	38,20	1 182	69,6	58	516	30,4	35
016	NIDDA,STADT	5 764	1,87	37,85	3 541	61,4	286	2 223	38,6	408
017	NIDDATAL,STADT	2 896	1,85	37,45	1 895	65,4	115	1 001	34,6	55
018	OBER-MOERLEN	1 898	1,83	38,16	1 229	64,8	47	669	35,2	48
019	ORTENBERG,STADT	2 830	1,91	39,22	1 902	67,2	146	928	32,8	65
020	RANSTADT	1 457	1,88	39,62	1 099	75,4	92	358	24,6	29
021	REICHELDSHEIM(W.-AU),ST	2 059	1,87	38,48	1 401	68,0	95	658	32,0	34
022	ROCKENBERG	1 292	1,88	38,12	813	62,9	65	479	37,1	25
023	ROSBACH V.D.HOEHE,ST.	3 587	1,87	38,75	2 240	62,4	120	1 347	37,6	49
024	WOELFERSHEIM	2 800	1,85	37,50	1 930	68,9	178	870	31,1	26
025	WOELLSTADT	1 903	1,88	37,10	1 108	58,2	90	795	41,8	46
<b>KREIS 440</b>		<b>96 474</b>	<b>1,89</b>	<b>38,10</b>	<b>52 216</b>	<b>54,1</b>	<b>3 405</b>	<b>44 258</b>	<b>45,9</b>	<b>6 722</b>
<b>LANDKREISE ZUSAMMEN</b>		<b>910 552</b>	<b>1,85</b>	<b>37,04</b>	<b>435 936</b>	<b>47,9</b>	<b>26 373</b>	<b>474 616</b>	<b>52,1</b>	<b>87 408</b>
<b>REG.-BEZ. ZUSAMMEN</b>		<b>1 457 412</b>	<b>1,85</b>	<b>36,19</b>	<b>523 838</b>	<b>35,9</b>	<b>30 533</b>	<b>933 574</b>	<b>64,1</b>	<b>205 672</b>
<b>LAND INSGESAMT</b>		<b>2 283 448</b>	<b>1,87</b>	<b>36,55</b>	<b>936 107</b>	<b>41,0</b>	<b>76 430</b>	<b>1 347 341</b>	<b>59,0</b>	<b>304 924</b>

2) OHNE FREIZEITWOHNUNGEN / FREIZEITWOHNEINHEITEN; OHNE WOHNHEIMNUTZUNGEN, FÜR DIE KEINE ANGABEN ZUM HAUSHALT / ZUR PERSON VORLIEGEN.  
5) NUR 1. FÖRDERUNGSSTUFE, - 6) ALLE RÄUME MIT 6 QM ODER MEHR SOWIE ALLE KÜCHEN.  
8) OHNE DIENST-, WERKS-, HAUSMEISTER-, STIFTSWOHNUNG, BERUF- ODER GESCHAFTSMIETWOHNUNG; OHNE VERBILIGT, KOSTENLOS ODER ERMAESSIGT ÜBERLASSENE WOHNUNG; OHNE VÖLLIG UNTERVERMIETETE WOHNUNGEN.  
9) OHNE MIETWOHNUNGEN AUSLÄNDISCHER STREITKRÄFTE, - 10) WOHNHEIMNUTZUNG, DIE VON KEINEM HAUSHALTSMITGLIED ALS HAUPTWOHNUNG BENUTZT WIRD.

BEWOHNTE MIETWOHNUNGEN MIT MIETANGABEN						ZWEITWOHN- EINHEITEN 10) IN GEBÄUDEN		SONSTIGE WOHN-EINHEITEN IN GEBÄUDEN					SCHL. NR.
INSGESAMT		DAR. BEWOHNTE REINE MIETWOHNUNGEN 8) 9)		DAR. ERRICHTET BIS 1948		WOHNUNGEN	SONSTIGE WOHN- EINHEITEN	ANZAHL	MIT BAD UND WC		SONSTIGE AUS- STATTUNG		
ANZAHL	MIETE JE QM IN DM	ANZAHL	MIETE JE QM IN DM	ANZAHL	MIETE JE QM IN DM				MIT	OHNE			
												SAMMELHEIZUNG	
84	85	86	87	88	89	90	91	92	93	94	95		
												438	
5 455	8,50	4 986	8,74	212	7,13	248	2	115	21	11	83	001	
8 684	8,06	7 635	8,40	1 127	7,73	232	2	62	55	2	5	002	
1 599	7,76	1 409	8,11	227	7,02	48	1	27	16	1	10	003	
2 036	6,46	1 769	6,78	219	6,17	27	1	17	7	6	4	004	
3 788	8,14	3 289	8,42	330	6,90	127	3	15	7	-	8	005	
8 071	7,58	7 053	7,84	834	7,06	158	4	76	19	9	48	006	
945	6,00	809	6,37	104	6,32	13	-	3	1	1	1	007	
5 319	7,28	4 804	7,52	975	6,58	74	3	67	32	5	30	008	
11 852	8,35	10 575	8,53	1 953	7,40	395	6	47	28	4	15	009	
5 432	7,59	4 607	7,87	448	6,86	133	3	42	19	-	23	010	
6 760	7,60	6 195	7,85	617	6,36	165	4	38	23	2	13	011	
3 591	7,60	3 236	7,89	299	6,37	87	1	32	16	2	14	012	
2 830	6,27	2 480	6,58	455	5,87	53	1	28	15	4	9	013	
66 362	7,74	58 847	8,01	7 800	6,96	1 760	31	569	259	47	263	38	
												439	
739	5,64	584	5,79	77	4,99	19	2	17	2	2	13	001	
2 033	7,19	1 785	7,40	462	6,67	41	1	15	12	-	3	002	
2 818	6,74	2 340	7,22	861	6,52	58	1	71	34	12	25	003	
2 159	6,50	1 700	6,96	535	6,46	72	6	47	20	8	19	004	
641	5,74	542	5,96	113	5,11	30	-	29	2	1	26	005	
519	6,04	459	6,35	86	5,61	17	2	12	4	2	6	006	
634	6,35	556	6,64	83	6,15	14	1	43	3	1	39	007	
3 233	7,05	2 880	7,32	400	6,51	74	5	57	39	3	15	008	
532	6,73	400	7,39	92	6,46	5	1	11	10	-	1	009	
670	5,31	539	5,54	200	4,90	11	1	14	7	2	5	010	
2 034	8,60	1 816	8,95	213	6,83	76	-	11	5	-	6	011	
1 586	6,52	1 338	7,00	488	6,32	50	3	21	6	5	10	012	
1 848	6,46	1 529	6,85	548	6,35	51	3	46	24	7	15	013	
724	7,46	629	7,97	121	7,46	47	-	23	4	1	18	014	
4 851	8,03	4 345	8,34	280	6,80	107	1	27	11	2	14	015	
460	6,37	389	6,82	81	5,79	6	1	6	2	1	3	016	
1 147	7,95	990	8,43	206	7,39	38	-	9	6	2	1	017	
26 628	7,09	22 821	7,47	4 846	6,41	716	28	459	191	49	219	39	
												440	
875	6,75	767	7,11	124	6,07	25	-	18	6	1	11	001	
7 136	7,87	6 286	8,12	2 164	7,00	184	17	180	69	8	103	002	
5 760	8,06	4 929	8,49	809	7,50	139	7	47	32	2	13	003	
2 243	5,86	1 799	6,10	686	5,44	54	1	25	13	2	10	004	
3 609	6,03	3 147	6,23	860	5,54	42	1	25	11	5	9	005	
404	5,71	314	5,95	121	5,28	8	-	26	11	1	14	006	
531	5,96	439	6,32	115	5,59	13	-	6	3	1	2	007	
5 695	6,59	4 860	6,90	1 711	6,43	389	16	127	49	10	68	008	
493	5,05	422	5,22	152	4,84	15	-	6	2	2	2	009	
218	5,60	181	6,07	58	6,08	5	-	8	3	1	4	010	
313	5,01	217	5,37	51	4,63	17	-	9	5	1	3	011	
2 168	7,61	1 915	7,91	326	6,23	59	-	18	10	1	7	012	
112	5,39	97	5,32	28	4,11	5	1	3	-	-	3	013	
407	6,42	371	6,62	54	5,64	16	1	3	1	1	1	014	
328	5,52	279	5,85	53	5,36	14	1	14	7	1	6	015	
1 676	5,23	1 411	5,50	398	4,70	49	2	21	14	2	5	016	
737	6,00	624	6,45	177	5,63	15	1	12	4	1	7	017	
553	5,79	422	6,42	143	5,52	9	1	9	3	-	6	018	
717	5,02	573	5,46	186	5,22	8	-	12	7	1	4	019	
248	5,19	213	5,59	57	4,90	5	-	1	1	-	-	020	
533	5,92	409	6,59	142	5,90	24	-	9	4	1	4	021	
353	5,53	301	5,83	74	4,99	6	-	4	3	-	1	022	
1 117	6,98	958	7,40	269	5,88	36	5	14	9	1	4	023	
640	5,67	522	6,01	198	5,21	6	1	17	4	2	11	024	
668	6,63	569	6,87	96	5,63	14	-	1	1	-	-	025	
37 534	6,76	32 025	7,10	9 052	6,16	1 157	55	615	272	45	298	40	
411 524	7,24	353 829	7,55	66 543	6,35	10 490	429	6 266	2 382	426	3 458		
845 176	7,58	728 801	7,82	201 031	6,98	22 620	1 054	11 268	4 680	823	5 765	4	
1 182 633	6,97	1 027 176	7,20	285 446	6,37	33 371	2 006	19 371	8 173	1 440	9 758		

SCHL. NR.	GEMEINDE	HAUS				
		INSGESAMT 12)	MIT PERSONEN	EINPERSONEN- HAUSHALTE	MEHRPERSONENHAUSHALTE	
					ANZAHL	PERSONEN
		96	97	98	99	100
438 OFFENBACH						
001	DIETZENBACH, STADT	11 702	27 920	4 025	7 677	23 895
002	DREIEICH, STADT	17 247	39 228	5 398	11 849	33 830
003	EGELSBACH	3 819	9 290	1 014	2 805	8 276
004	HAIBURG	5 315	13 680	1 286	4 029	12 394
005	HEUSENSTAMM, STADT	7 701	18 450	2 153	5 548	16 297
006	LANGEN, STADT	13 984	30 686	4 838	9 146	25 848
007	MAINHAUSEN	2 731	7 008	581	2 150	6 427
008	MUEHLHEIM AM MAIN, ST.	10 280	23 408	3 162	7 118	20 246
009	NEU-ISENBURG, STADT	17 456	35 299	7 305	10 151	27 994
010	OBERTSHAUSEN, STADT	9 302	22 285	2 688	6 614	19 597
011	RODGAU, STADT	15 601	38 929	4 198	11 403	34 731
012	ROEDERMARK, STADT	9 292	24 090	2 145	7 147	21 945
013	SELIGENSTADT, STADT	6 850	17 470	1 655	5 195	15 815
KREIS 438		131 280	307 743	40 448	90 832	267 295
439 RHEINGAU-TAUNUS-KREIS						
001	AARBERGEN	2 386	6 388	545	1 841	5 843
002	BAD SCHWALBACH, KST.	4 338	10 120	1 418	2 920	8 702
003	ELTVILLE AM RHEIN, ST.	6 312	15 091	1 876	4 436	13 215
004	GEISENHEIM, STADT	4 613	10 956	1 415	3 198	9 541
005	HEIDENROD	2 545	6 713	565	1 980	6 148
006	HOHENSTEIN	2 157	5 904	402	1 755	5 502
007	HUENSTETTEN	2 858	8 028	544	2 314	7 484
008	IDSTEIN, STADT	7 694	19 218	2 164	5 530	17 054
009	KIEDRICH	1 345	3 275	357	988	2 918
010	LORCH, STADT	1 839	4 577	516	1 323	4 061
011	NIEDERHAUSEN	5 071	12 378	1 358	3 713	11 020
012	OESTRICH-WINKEL, STADT	4 571	11 087	1 287	3 284	9 800
013	RUEDESHEIM A. RHEIN, ST.	3 893	8 957	1 327	2 566	7 630
014	SCHLANGENBAD	2 369	5 670	693	1 676	4 977
015	TAUNUSSTEIN, STADT	10 629	26 391	2 634	7 995	23 757
016	WALDEMS	1 868	5 086	386	1 482	4 700
017	WALLUF	2 307	5 620	625	1 682	4 995
KREIS 439		66 795	165 459	18 112	48 683	147 347
440 WETTERAUKREIS						
001	ALTENSTADT	3 421	9 187	783	2 638	8 404
002	BAD NAUHEIM, STADT	12 344	26 433	4 877	7 467	21 556
003	BAD VILBEL, STADT	10 941	24 814	3 430	7 511	21 384
004	BUEDINGEN, STADT	6 354	17 242	1 444	4 910	15 798
005	BUTZBACH, STADT	8 255	20 268	2 246	6 009	18 022
006	ECHZELL	1 757	4 881	357	1 400	4 524
007	FLORSTADT	2 755	7 842	442	2 313	7 400
008	FRIEDBERG (HESSEN), KST.	10 622	24 572	3 562	7 060	21 010
009	GEDERN, STADT	2 249	6 686	362	1 887	6 324
010	GLAUBURG	1 095	3 046	192	903	2 854
011	HIRZENHAIN	1 061	2 804	241	820	2 563
012	KARBEN, STADT	7 357	19 033	1 616	5 741	17 417
013	KEFENROD	763	2 465	107	656	2 358
014	LIMESHAIN	1 571	4 390	303	1 268	4 087
015	MUENZENBERG, STADT	1 741	4 980	308	1 433	4 672
016	NIDDA, STADT	5 961	16 336	1 264	4 697	15 072
017	NIDDATAL, STADT	2 955	8 371	530	2 425	7 841
018	OBER-MOERLEN	1 957	5 250	407	1 550	4 843
019	ORTENBERG, STADT	2 914	8 015	588	2 326	7 427
020	RANSTADT	1 498	4 177	252	1 246	3 925
021	REICHELSCHEIM (W.-AU), ST.	2 074	5 928	336	1 738	5 592
022	ROCKENBERG	1 320	3 726	279	1 041	3 447
023	ROSBACH V. D. HOEHE, ST.	3 738	9 841	843	2 895	8 998
024	WOELFERSHEIM	2 869	8 174	484	2 385	7 690
025	WOELLSTADT	1 954	5 129	438	1 516	4 691
KREIS 440		99 526	253 590	25 691	73 835	227 899
LANDKREISE ZUSAMMEN		946 879	2 313 736	267 107	679 772	2 046 629
REG.-BEZ. ZUSAMMEN		1 534 069	3 450 780	545 099	988 970	2 905 681
LAND INSGESAMT		2 407 221	5 609 106	808 928	1 598 293	4 800 178

11) OHNE HAUSHALTE IN FREIZEITWOHNHEITEN, OHNE HAUSHALTE VON ANGEOERIGEN AUSLAENDISCHER STREITKRAEFTE. 12) EINSCHLIESSLICH HAUSHALTE IN GEBAEUDEN MIT VOLLSTAENDIGER WOHNHEIMNUTZUNG.

HALTE 11)									
EIGENTUEMER			HAUPTMIETER			UNTERMETER			SCHL. NR.
EINPERSONEN- HAUSHALTE	MEHRPERSONENHAUSHALTE		EINPERSONEN- HAUSHALTE	MEHRPERSONENHAUSHALTE		EINPERSONEN- HAUSHALTE	MEHRPERSONENHAUSHALTE		
	ANZAHL	PERSONEN		ANZAHL	PERSONEN		ANZAHL	PERSONEN	
101	102	103	104	105	106	107	108	109	
438									
622	3 622	11 154	3 177	4 002	12 617	203	40	97	001
1 123	5 836	17 030	3 871	5 928	16 589	397	72	178	002
242	1 559	4 679	727	1 233	3 565	34	11	28	003
354	2 331	7 300	755	1 638	4 930	147	56	141	004
485	2 938	8 927	1 535	2 566	7 263	122	44	107	005
858	3 465	9 970	3 553	5 542	15 509	374	81	202	006
172	1 284	3 967	386	858	2 440	23	8	20	007
721	3 124	9 022	2 238	3 925	11 045	171	52	135	008
1 035	3 122	8 751	6 059	6 941	19 027	146	25	59	009
468	2 656	8 150	2 107	3 924	11 358	89	25	65	010
897	6 052	19 122	2 862	5 218	15 250	391	92	235	011
547	4 158	13 123	1 375	2 912	8 597	183	43	105	012
384	2 806	8 822	1 089	2 343	6 880	158	37	85	013
7 908	42 953	130 017	29 734	47 030	135 070	2 438	586	1 457	38
439									
158	1 159	3 748	270	657	2 034	42	17	44	001
277	1 538	4 806	959	1 291	3 654	132	59	152	002
444	2 379	7 353	1 258	2 018	5 774	86	25	57	003
307	1 646	5 173	872	1 508	4 254	153	38	99	004
203	1 430	4 616	334	543	1 506	28	7	26	005
139	1 280	4 174	240	460	1 289	23	15	39	006
173	1 731	5 798	310	570	1 657	61	13	29	007
477	3 149	10 097	1 403	2 313	6 794	237	46	111	008
101	599	1 810	248	385	1 097	8	4	11	009
178	797	2 500	316	512	1 514	18	7	18	010
338	2 303	7 179	920	1 377	3 758	71	25	60	011
400	2 054	6 327	779	1 184	3 353	105	44	115	012
327	1 295	4 026	864	1 245	3 538	136	26	66	013
235	1 130	3 455	379	515	1 455	38	5	11	014
663	4 402	13 496	1 814	3 559	10 183	101	21	48	015
111	1 106	3 622	230	354	1 023	45	22	55	016
132	892	2 818	469	779	2 154	20	7	14	017
4 663	28 890	90 998	11 665	19 270	55 037	1 304	381	955	39
440									
265	1 863	6 084	440	736	2 200	72	39	120	001
847	3 246	9 988	3 644	4 130	11 342	315	51	119	002
695	3 625	10 631	2 445	3 848	10 655	234	26	61	003
412	3 243	10 969	950	1 643	4 769	82	24	60	004
558	3 367	10 567	1 546	2 590	7 323	139	49	124	005
134	1 048	3 477	190	332	991	33	20	56	006
201	1 784	5 864	231	512	1 498	10	17	38	007
564	3 181	9 843	2 850	3 830	11 031	89	17	43	008
129	1 361	4 765	223	523	1 551	10	3	8	009
63	670	2 195	114	227	641	15	6	18	010
59	535	1 751	135	260	748	47	25	64	011
534	3 946	12 270	916	1 752	5 046	160	42	99	012
34	513	1 931	68	138	414	5	5	13	013
107	925	3 021	156	335	1 045	40	8	21	014
113	1 071	3 632	176	352	1 014	19	10	26	015
403	3 141	10 513	762	1 478	4 359	96	75	191	016
173	1 725	5 831	324	686	1 978	33	14	32	017
129	1 103	3 532	246	429	1 265	32	18	46	018
211	1 694	5 580	331	606	1 775	42	22	53	019
112	987	3 179	111	247	717	29	12	29	020
114	1 287	4 255	217	451	1 337	5	-	-	021
90	723	2 515	177	304	897	12	14	35	022
261	1 980	6 285	486	872	2 607	96	43	106	023
170	1 762	5 869	279	602	1 768	35	21	53	024
128	981	3 190	275	520	1 462	34	12	31	025
6 506	45 761	147 737	17 292	27 403	78 433	1 684	573	1 446	40
61 680	374 714	1 171 252	180 241	298 465	858 637	18 321	5 063	12 664	
83 396	441 040	1 363 141	404 917	536 700	1 513 931	41 201	7 595	19 149	4
135 481	801 681	2 553 945	583 425	777 603	2 197 458	70 183	14 831	37 833	

		WOHNGBAUEUDE (OHNE WOHNHEIME 1), OHNE WOHNGBAUEUDE MIT NUR 1 ODER 2 FREIZEITWOHNHEIMEN )				WOHNGBAUEUDE NUR MIT 1 ODER 2 FREIZEIT- WOHNHEIMEN		
SCHL. NR.	GEMEINDE	DARIN WOHNUNGEN				DARIN		
		INSGESAMT	ANZAHL	DAR. BEW. WOHNUNGEN 2)		INSGESAMT	WOHNUNGEN	SONSTIGE WOHN- EINHEITEN
				WOHNUNGEN	DARIN PERSONEN			
		1	2	3	4	5	6	7
5. REG.-BEZ. GIESSEN								
LANDKREISE.								
531 GIESSEN								
001	ALLENDORF (LUMDA),ST.	989	1 263	1 231	3 569	3	2	1
002	BIEBERTAL	2 679	3 836	3 803	9 888	12	12	-
003	BUSECK	2 825	4 567	4 322	11 047	-	-	-
004	FERNWALD	1 375	2 398	2 365	5 986	-	-	-
005	GIESSEN,UNIVERS.-ST.	9 892	34 963	33 933	70 783	13	13	-
006	GRUENBERG,STADT	2 936	4 325	4 147	11 768	48	47	1
007	HEUCHELHEIM	1 680	2 999	2 968	7 342	-	-	-
008	HUNGEN,STADT	3 068	4 282	4 215	11 679	81	81	1
009	LANGGOENS	2 484	3 869	3 421	9 238	104	104	-
010	LAUBACH,STADT	2 396	3 335	3 276	9 019	96	98	-
011	LICH,STADT	2 837	4 316	4 190	11 230	7	8	-
012	LINDEN,STADT	2 437	4 762	4 491	10 936	1	1	-
013	LOLLAR,STADT	1 900	3 441	3 200	8 333	2	2	-
014	POHLHEIM,STADT	3 425	5 904	5 646	14 832	5	4	1
015	RABENAU	1 333	1 800	1 780	5 141	4	4	-
016	REISKIRCHEN	2 162	3 002	2 932	8 202	15	12	3
017	STAUFENBERG,STADT	1 805	2 810	2 763	7 209	1	1	-
018	WETTENBERG	2 884	4 331	4 303	11 022	1	1	-
KREIS 531		49 107	96 203	92 986	227 224	393	390	7
532 LAHN-DILL-KREIS								
001	ASSLAR,STADT	2 824	4 227	4 201	11 342	3	3	-
002	BISCHOFFEN	848	1 084	1 068	3 268	7	4	3
003	BRAUNFELS,STADT	2 806	4 070	3 899	9 706	176	175	1
004	BREITSCHEID	1 146	1 525	1 503	4 391	3	4	-
005	DIETZHOELZTAL	1 553	2 191	2 153	5 951	56	56	-
006	DILLENBURG,STADT	5 531	8 944	8 897	23 366	25	26	-
007	DRIEDORF	1 305	1 646	1 613	4 692	112	107	5
008	EHRINGSHAUSEN	2 210	3 105	3 077	8 574	14	14	-
009	ESCHENBURG	2 401	3 245	3 199	9 371	9	9	-
010	GREIFENSTEIN	1 872	2 391	2 351	6 694	94	93	2
011	HAIGER,STADT	4 605	6 676	6 561	18 263	15	15	-
012	HERBORN,STADT	4 957	7 970	7 736	19 737	5	5	-
013	HOHENAU	1 271	1 524	1 492	4 313	54	15	39
014	HUETTENBERG	2 166	2 903	2 847	8 478	4	3	1
015	LAHNAU	1 948	2 877	2 866	7 662	-	-	-
016	LEUN,STADT	1 434	1 874	1 834	4 908	6	6	-
017	MITTENAAR	1 313	1 679	1 644	4 793	4	4	-
018	SCHOEFFENGRUND	1 580	2 042	2 008	5 757	3	3	-
019	SIEGBACH	794	1 002	989	3 009	5	5	-
020	SINN	1 609	2 320	2 292	6 125	6	5	1
021	SOLMS,STADT	3 274	4 699	4 644	12 395	7	7	-
022	WALDSOLMS	1 189	1 505	1 448	4 124	36	32	4
023	WETZLAR, KREISSTADT	10 311	20 775	20 509	49 126	3	3	-
KREIS 532		58 947	90 274	88 831	236 045	647	594	56
533 LIMBURG-WEILBURG								
001	BESSELICH	1 331	1 687	1 650	4 804	6	7	-
002	BRECHEN	1 660	2 279	2 242	6 259	-	-	-
003	BAD CAMBERG,STADT	3 068	4 689	4 598	11 978	8	8	-
004	DORNBURG	2 259	2 927	2 889	7 975	12	12	-
005	ELBTAL	620	764	741	2 075	15	15	-
006	ELZ	1 777	2 580	2 527	6 803	3	3	-
007	HADAMAR,STADT	2 770	3 934	3 843	10 134	5	5	-
008	HUENFELDEN	2 422	2 982	2 921	8 874	24	24	1
009	LIMBURG A.D.LAHN,KST.	6 350	11 325	11 180	28 346	6	6	-
010	LOEHNBERG	1 231	1 665	1 635	4 364	5	5	-
011	MENGERSKIRCHEN	1 399	1 725	1 630	4 629	94	95	-
012	MERENBERG	756	950	922	2 643	17	13	4
013	RUNKEL,STADT	2 405	3 265	3 178	8 917	16	10	6
014	SELTERS (TAUNUS)	1 761	2 332	2 266	6 141	24	24	-
015	VILLMAR	1 794	2 307	2 253	6 277	9	9	1
016	WALDBRUNN (WESTERWALD)	1 430	1 852	1 802	5 183	14	12	2
017	WEILBURG,STADT	3 171	4 989	4 901	12 281	18	19	-
018	WEILMUNSTER, MARKTFL.	2 291	3 150	3 093	8 266	41	45	-
019	WEINBACH	1 284	1 647	1 605	4 457	18	18	-
KREIS 533		39 779	57 049	55 876	150 406	335	330	14

1) VOLLSTAENDIG ALS WOHNHEIM GENUTZTE WOHNGBAUEUDE.- 2) OHNE FREIZEITWOHNUNGEN / FREIZEITWOHNHEIMEN; OHNE WOHNHEIMEN, FUER DIE KEINE ANGABEN ZUM HAUSHALT / ZUR PERSON VORLIEGEN.

WOHNHEIME 1)							SCHL.
INSGESAMT	DARIN WOHNUNGEN			DARIN SONSTIGE WOHN-EINHEITEN			NR.
	ANZAHL	DAR. BEW. WOHNUNGEN 2)		ANZAHL	DARIN BEW. SONST. WOHN-EINHEITEN 2)		
		WOHNUNGEN	DARIN PERSONEN		SONSTIGE WOHN-EINHEITEN	DARIN PERSONEN	
8	9	10	11	12	13	14	
							5
							531
-	-	-	-	-	-	-	001
1	12	12	12	-	-	-	002
-	-	-	-	-	-	-	003
-	-	-	-	-	-	-	004
31	721	719	930	-	-	-	005
-	-	-	-	-	-	-	006
-	-	-	-	-	-	-	007
-	-	-	-	-	-	-	008
1	17	17	40	-	-	-	009
1	4	4	16	-	-	-	010
-	-	-	-	-	-	-	011
-	-	-	-	-	-	-	012
-	-	-	-	-	-	-	013
1	18	17	19	-	-	-	014
-	-	-	-	-	-	-	015
-	-	-	-	-	-	-	016
-	-	-	-	-	-	-	017
-	-	-	-	-	-	-	018
35	772	769	1 017	139	139	141	31
							532
-	-	-	-	-	-	-	001
-	-	-	-	-	-	-	002
-	-	-	-	-	-	-	003
-	-	-	-	-	-	-	004
-	-	-	-	-	-	-	005
3	23	23	48	-	-	-	006
1	4	4	8	-	-	-	007
-	-	-	-	-	-	-	008
-	-	-	-	-	-	-	009
-	-	-	-	-	-	-	010
-	-	-	-	-	-	-	011
-	-	-	-	-	-	-	012
-	-	-	-	-	-	-	013
-	-	-	-	-	-	-	014
1	5	5	9	-	-	-	015
1	6	6	19	-	-	-	016
-	-	-	-	-	-	-	017
-	-	-	-	-	-	-	018
1	-	-	-	20	20	62	019
-	-	-	-	-	-	-	020
1	-	-	-	32	32	32	021
-	-	-	-	-	-	-	022
7	232	188	246	4	4	5	023
15	270	226	330	56	56	99	32
							533
1	16	16	20	-	-	-	001
-	-	-	-	-	-	-	002
-	-	-	-	-	-	-	003
-	-	-	-	-	-	-	004
-	-	-	-	-	-	-	005
-	-	-	-	-	-	-	006
-	-	-	-	-	-	-	007
-	-	-	-	-	-	-	008
4	28	28	48	-	-	-	009
-	-	-	-	-	-	-	010
-	-	-	-	-	-	-	011
-	-	-	-	-	-	-	012
-	-	-	-	-	-	-	013
-	-	-	-	-	-	-	014
-	-	-	-	-	-	-	015
-	-	-	-	-	-	-	016
2	14	14	20	-	-	-	017
1	-	-	-	20	13	13	018
-	-	-	-	-	-	-	019
8	58	58	88	20	13	13	33

SCHL. NR.	GEMEINDE	SONSTIGE GEBÄUDE MIT WOHNRAUM				UNTERKUNFTE MIT WOHNRAUM			
		INSGESAMT	DARIN WOHNUNGEN			INSGESAMT	DARIN SONSTIGE WOHN-EINHEITEN		
			ANZAHL	DARIN BEWOHNTE WOHNUNGEN 2)			ANZAHL	DAR. BEW. SONST. WOHN-EINHEITEN 2)	
				WOHNUNGEN	DARIN PERSONEN			SONSTIGE WOHN- EINHEITEN	DARIN PERSONEN
15	16	17	18	19	20	21	22		

5 REG.-BEZ. GIESSEN

LANDKREISE

531 GIESSEN

001	ALLENDORF (LUMDA), ST.	20	23	20	54	-	-	-	-
002	BIEBERTAL	25	27	25	68	1	1	-	-
003	BUSECK	33	37	37	97	-	-	-	-
004	FERNWALD	21	31	31	87	-	-	-	-
005	GIESSEN, UNIVERS.-ST.	352	726	706	1 523	19	65	55	81
006	GRÜENBERG, STADT	61	82	70	184	15	15	-	-
007	HEUCHELHEIM	29	42	41	110	1	1	-	-
008	HUNGEN, STADT	41	61	58	166	355	355	-	-
009	LANGGOENS	43	69	59	158	44	44	-	-
010	LAUBACH, STADT	39	55	53	165	20	20	-	-
011	LICH, STADT	56	104	100	248	10	10	-	-
012	LINDEN, STADT	47	68	62	157	3	5	5	11
013	LOLLAR, STADT	35	85	85	206	2	3	-	7
014	POHLHEIM, STADT	32	37	35	100	1	1	-	-
015	RABENAU	15	24	24	63	-	-	-	-
016	REISKIRCHEN	33	42	41	121	5	5	-	-
017	STAUFENBERG, STADT	18	30	29	66	-	-	-	-
018	WETTENBERG	28	43	42	121	-	-	-	-
KREIS 531		928	1 586	1 518	3 694	476	525	71	115

532 LAHN-DILL-KREIS

001	ASSLAR, STADT	55	79	77	209	1	1	-	-
002	BISCHOFFEN	16	16	14	40	2	2	-	-
003	BRAUNFELS, STADT	37	55	47	129	9	9	-	-
004	BREITSCHIED	11	17	17	56	2	2	-	-
005	DIETZHOELZTAL	22	28	26	53	41	42	-	-
006	DILLENBURG, STADT	107	173	171	404	36	49	21	54
007	DRIEDORF	27	30	27	76	110	111	3	6
008	EHRINGSHAUSEN	33	42	42	121	5	5	-	-
009	ESCHENBURG	23	30	29	74	1	1	-	-
010	GREIFENSTEIN	41	46	43	129	37	37	-	-
011	HAIGER, STADT	62	96	94	274	9	13	6	8
012	HERBORN, STADT	113	166	160	411	4	5	3	8
013	HOHENAHR	17	19	15	49	4	4	-	-
014	HUETTENBERG	40	54	53	134	1	1	-	-
015	LAHNNAU	25	28	28	62	-	-	-	-
016	LEUN, STADT	26	31	29	93	2	2	-	-
017	MITTENAAR	17	21	20	59	4	4	-	-
018	SCHOEFFENGRUND	12	14	13	32	-	-	-	-
019	SIEGBACH	9	10	7	20	2	3	-	-
020	SINN	26	30	26	65	1	1	-	-
021	SOLMS, STADT	25	33	31	90	5	5	-	-
022	WALDSOLMS	20	23	21	49	30	30	-	-
023	WETZLAR, KREISSTADT	218	368	360	839	1	3	3	5
KREIS 532		982	1 409	1 350	3 468	307	330	50	120

533 LIMBURG-WEILBURG

001	BESELICH	17	18	16	55	-	-	-	-
002	BRECHEN	22	27	26	81	1	1	-	-
003	BAD CAMBERG, STADT	66	83	81	202	2	3	3	4
004	DORNBURG	15	18	17	50	4	4	-	-
005	ELBTAL	11	11	9	24	4	5	3	13
006	ELZ	27	33	30	82	1	3	-	-
007	HADAMAR, STADT	41	75	70	169	-	-	-	-
008	HUENFELDEN	12	17	15	44	2	2	-	-
009	LIMBURG A.D. LAHN, KST.	202	341	330	769	4	7	6	15
010	LOHNBERG	18	19	18	53	1	1	-	-
011	MENGERSKIRCHEN	21	23	21	60	4	4	-	-
012	MERENBERG	15	15	13	43	2	2	-	-
013	RUNKEL, STADT	35	37	32	96	2	2	-	-
014	SELTERS (TAUNUS)	19	22	20	61	4	4	-	-
015	VILLMAR	32	38	31	102	1	1	-	-
016	WALDBRUNN (WESTERWALD)	14	15	12	39	1	1	-	-
017	WEILBURG, STADT	73	102	99	258	4	6	4	5
018	WEILMUNSTER, MARKTFL.	49	70	65	190	10	11	-	-
019	WEINBACH	16	18	17	44	2	2	-	-
KREIS 533		705	982	922	2 422	49	59	28	64

2) OHNE FREIZEITWOHNUNGEN / FREIZEITWOHN-EINHEITEN; OHNE WOHN-EINHEITEN, FUER DIE KEINE ANGABEN ZUM HAUSHALT / ZUR PERSON VORLIEGEN.



GEBÄUDE MIT WOHNRAUM								SCHL. NR.
DAVON ( V. SP. 23 ) MIT								
INSGESAMT	DAR. MIT HEIZUNG DURCH SONNENENERGIE ODER WÄRMEPUMPE	FERN- BLOCKHEIZUNG	ZENTRALHEIZUNG	ETAGENHEIZUNG		EINZEL- ODER MEHRRAUM- OFENHEIZUNG		
				FUER ALLE	NICHT FUEER ALLE			
				WOHNEINHEITEN				
23	24	25	26	27	28	29		

5

531

1 012	19	3	639	13	3	354	001
2 717	32	12	1 952	34	7	712	002
2 858	47	5	2 199	10	7	637	003
1 396	29	2	1 088	11	11	284	004
10 288	54	184	7 159	393	1 101	1 451	005
3 045	40	6	2 132	50	24	833	006
1 709	22	8	1 354	19	15	313	007
3 190	30	5	2 197	29	14	945	008
2 632	42	11	1 982	23	11	605	009
2 532	35	15	1 579	49	24	865	010
2 900	27	22	1 995	45	34	804	011
2 485	32	9	2 047	24	22	383	012
1 937	22	10	1 573	7	19	328	013
3 463	49	18	2 651	31	30	733	014
1 352	26	-	875	13	2	462	015
2 210	26	1	1 534	19	9	647	016
1 824	18	7	1 324	23	7	463	017
2 913	35	20	2 237	20	20	616	018
50 463	585	338	36 517	813	1 360	11 435	31

532

2 882	43	12	2 034	31	16	789	001
871	22	-	541	10	8	312	002
3 019	37	100	2 172	54	30	663	003
1 160	14	5	723	8	6	418	004
1 631	20	-	1 193	11	4	423	005
5 666	54	54	3 787	179	157	1 489	006
1 445	15	2	822	18	3	600	007
2 257	34	4	1 267	35	19	932	008
2 433	16	8	1 745	22	9	649	009
2 007	21	2	1 077	21	9	898	010
4 682	32	26	2 989	89	50	1 528	011
5 075	49	33	3 440	156	101	1 345	012
1 342	30	4	845	12	4	477	013
2 210	46	5	1 681	14	5	505	014
1 974	36	10	1 451	17	12	484	015
1 467	34	4	937	10	3	513	016
1 334	26	5	869	13	6	441	017
1 595	28	1	1 075	41	14	464	018
809	7	2	449	13	1	344	019
1 641	26	3	968	24	14	632	020
3 307	37	9	2 340	25	24	909	021
1 245	18	1	891	13	1	339	022
10 539	36	65	7 870	337	213	2 054	023
60 591	681	355	41 166	1 153	709	17 208	32

533

1 355	16	20	848	8	5	474	001
1 682	13	13	1 188	19	14	448	002
3 142	36	37	2 377	89	34	605	003
2 286	17	17	1 414	32	18	805	004
646	8	3	393	6	3	241	005
1 807	7	28	1 296	26	20	437	006
2 816	16	19	1 890	44	21	842	007
2 458	20	35	1 862	29	5	527	008
6 562	40	79	4 708	218	253	1 304	009
1 254	40	8	781	29	6	430	010
1 514	13	6	886	19	6	597	011
788	24	5	480	9	4	290	012
2 456	24	13	1 584	30	12	817	013
1 804	13	22	1 244	33	7	498	014
1 835	26	23	1 159	29	16	608	015
1 458	7	11	985	14	6	442	016
3 264	27	36	2 071	123	113	921	017
2 382	39	6	1 433	33	19	891	018
1 318	17	1	808	19	5	485	019
40 827	403	382	27 407	809	567	11 662	33

SCHL. NR.	GEMEINDE	NOCH: GEBÄUDE MIT WOHNRAUM			WOHNUNGSBAUE ( OHNE			
		DAR. GEBÄUDE MIT EIGENTUMSWOHNUNGEN			DARUNTER MIT ... WOHNUNGEN			
		ZUSAMMEN	WOHNUNGEN		1	2	3 BIS 6	7 U. MEHR
			ANZAHL	% 3)				
30	31	32	33	34	35	36		

5 REG.-BEZ. GIESSEN

LANDKREISE

531 GIESSEN

001	ALLENDORF (LUMDA), ST.	3	3	0,2	739	231	18	-
002	BIEBERTAL	12	27	0,7	1 734	810	130	5
003	BUSECK	19	300	6,5	1 761	867	166	28
004	FERNWALD	5	69	2,8	784	456	110	25
005	GIESSEN, UNIVERS.-ST.	182	1 499	4,1	4 153	2 142	2 144	1 451
006	GRUENBERG, STADT	22	88	2,0	2 046	674	200	16
007	HEUCHELHEIM	6	14	0,5	842	627	193	17
008	HUNGEN, STADT	24	58	1,3	2 160	784	113	11
009	LANGGOENS	17	79	1,9	1 599	694	159	32
010	LAUBACH, STADT	9	12	0,3	1 715	531	147	3
011	LICH, STADT	25	69	1,6	1 904	684	230	19
012	LINDEN, STADT	46	378	7,8	1 381	756	239	61
013	LOLLAR, STADT	15	58	1,6	1 077	596	199	28
014	POHLHEIM, STADT	41	276	4,6	1 959	1 141	253	72
015	RABENAU	9	17	0,9	918	376	39	-
016	REISKIRCHEN	8	19	0,6	1 522	550	81	8
017	STAUFENBERG, STADT	9	17	0,6	1 020	652	128	5
018	WETTENBERG	50	98	2,2	1 826	869	169	19
KREIS 531		502	3 081	3,1	29 140	13 440	4 718	1 800

532 LAHN-DILL-KREIS

001	ASSLAR, STADT	5	9	0,2	1 816	849	140	19
002	BISCHOFFEN	4	7	0,6	628	204	13	1
003	BRAUNFELS, STADT	26	121	2,8	2 015	621	153	17
004	BREITSCHIED	7	8	0,5	817	300	28	1
005	DIETZHOELZTAL	13	31	1,4	1 052	429	69	3
006	DILLENBURG, STADT	36	85	0,9	3 467	1 576	428	60
007	DRIEDORF	4	6	0,3	1 015	258	29	2
008	EHRINGSHAUSEN	10	38	1,2	1 606	505	78	21
009	ESCHENBURG	8	11	0,3	1 686	638	70	6
010	GREIFENSTEIN	4	4	0,2	1 409	428	32	2
011	HAIGER, STADT	16	39	0,6	3 097	1 263	216	26
012	HERBORN, STADT	23	81	1,0	3 279	1 292	336	48
013	HOHENAHR	5	7	0,4	1 033	221	14	1
014	HUETTENBERG	9	11	0,4	1 563	520	79	3
015	LAHNAU	7	20	0,7	1 186	663	92	5
016	LEUN, STADT	6	11	0,6	1 035	370	28	1
017	MITTENAAR	3	5	0,3	986	298	29	-
018	SCHOEFFENGRUND	4	10	0,5	1 145	410	25	-
019	SIEGBACH	4	6	0,6	599	185	10	-
020	SINN	2	3	0,1	1 121	391	86	11
021	SOLMS, STADT	14	30	0,6	2 217	916	117	23
022	WALDSOLMS	4	7	0,4	911	250	27	-
023	WETZLAR, KREISSTADT	89	481	2,2	6 054	2 704	1 137	416
KREIS 532		303	1 031	1,1	39 737	15 291	3 236	666

533 LIMBURG-WEILBURG

001	BESELICH	5	8	0,5	1 022	272	57	-
002	BRECHEN	6	8	0,3	1 128	463	69	-
003	BAD CAMBERG, STADT	39	186	3,9	2 037	766	239	26
004	DORNBURG	7	16	0,5	1 680	521	55	3
005	ELBTAL	5	6	0,8	502	104	13	1
006	ELZ	4	7	0,3	1 138	527	107	5
007	HADAMAR, STADT	10	27	0,7	1 953	633	179	5
008	HUENFELDEN	5	5	0,2	1 927	449	45	1
009	LIMBURG A.D.LAHN, KST.	58	229	2,0	3 999	1 455	755	141
010	LOEHNBERG	1	1	0,1	868	325	35	3
011	MENGENSKIRCHEN	4	5	0,3	1 101	272	26	-
012	MERENBERG	3	4	0,4	580	165	10	1
013	RUNKEL, STADT	9	17	0,5	1 702	602	99	2
014	SELTERS (TAUNUS)	10	23	1,0	1 278	420	62	1
015	VILLMAR	11	21	0,9	1 342	408	43	1
016	WALDBRUNN (WESTERWALD)	6	9	0,5	1 086	286	56	2
017	WEILBURG, STADT	10	35	0,7	2 064	796	283	22
018	WEILMUNSTER, MARKTFL.	6	15	0,5	1 665	527	86	12
019	WEINBACH	6	8	0,5	940	327	17	-
KREIS 533		205	630	1,1	28 012	9 318	2 216	226

WOHNHEIME 1), OHNE WOHNGEBÄUDE MIT NUR 1 ODER 2 FREIZEITWOHNEINHEITEN )

ERRICHTET VON ... BIS ...

BIS	1901	1919	1949	1958	1969	1979	SCHL.
1900	1918	1948	1957	1968	1978	UND SPÄTER	NR.
37	38	39	40	41	42	43	

5

531

259	44	101	86	205	189	105	001
349	214	298	398	600	535	285	002
525	147	242	246	476	737	452	003
220	63	105	110	233	462	182	004
1 021	773	1 479	1 963	2 580	1 309	767	005
568	169	316	306	582	580	415	006
291	141	224	262	292	307	163	007
828	162	260	383	617	545	273	008
407	116	158	264	400	672	467	009
643	133	191	189	446	575	219	010
748	136	209	319	592	512	321	011
340	179	262	249	495	567	345	012
276	152	221	266	390	323	272	013
561	262	331	420	641	713	497	014
282	96	156	157	261	242	139	015
407	121	168	208	359	546	353	016
373	135	227	240	348	323	159	017
396	167	306	420	628	620	347	018
8 494	3 210	5 254	6 486	10 145	9 757	5 761	31

532

324	195	497	431	587	473	317	001
131	33	109	119	198	158	100	002
568	132	201	377	503	731	294	003
187	66	134	146	244	249	120	004
308	100	217	227	329	251	121	005
887	497	846	788	1 257	878	378	006
273	68	152	136	268	244	164	007
378	124	287	357	524	338	202	008
409	175	266	322	545	420	264	009
475	94	222	198	391	324	168	010
872	275	542	542	1 054	879	441	011
731	391	604	753	1 182	923	373	012
224	50	161	130	265	251	190	013
344	94	178	196	395	629	330	014
234	116	231	333	428	436	170	015
293	79	174	161	282	243	202	016
215	96	186	183	302	219	112	017
300	70	127	199	336	317	231	018
197	73	97	87	155	94	91	019
169	129	199	290	361	333	128	020
386	183	362	473	735	798	337	021
237	60	105	160	224	264	139	022
1 146	788	1 870	2 208	2 096	1 573	630	023
9 288	3 888	7 767	8 816	12 661	11 025	5 502	32

533

411	78	116	129	244	192	161	001
442	103	156	174	406	238	141	002
637	160	202	327	755	504	483	003
417	182	400	230	525	313	192	004
118	37	80	53	133	121	78	005
252	167	285	246	359	318	150	006
677	202	279	283	582	460	287	007
682	163	120	127	355	552	423	008
898	555	766	807	1 320	1 258	746	009
287	85	153	189	259	137	121	010
299	74	158	187	296	227	158	011
172	44	70	66	133	137	134	012
640	176	202	257	455	415	260	013
577	128	105	177	362	246	166	014
520	108	159	176	347	311	173	015
215	146	219	156	290	262	142	016
792	239	285	407	635	499	314	017
627	161	217	283	407	384	212	018
326	84	119	162	253	213	127	019
8 989	2 892	4 091	4 436	8 116	6 787	4 468	33

SCHL. NR.	GEMEINDE	BESTAND AN WOHNUNGEN AM ...				WOH
		6. 6. 1961	25. 10. 1968	25. 5. 1987	INSGESAMT	DARUNTER OEFFENTLICH GEFÖRDERT 5)
		44	45	46	47	48

5 REG.-BEZ. GIESSEN

LANDKREISE

531 GIESSEN

001	ALLENDORF (LUMDA), ST.	-	991	1 288	1 282	120
002	BIEBERTAL	-	2 745	3 887	3 857	262
003	BUSECK	-	2 561	4 604	4 603	442
004	FERNWALD	-	1 163	2 429	2 426	234
005	GIESSEN, UNIVERS.-ST.	-	25 359	36 423	35 590	9 173
006	GRUENBERG, STADT	-	3 102	4 454	4 375	404
007	HEUCELHEIM	-	2 133	3 041	3 036	328
008	HUNGEN, STADT	-	3 491	4 424	4 332	449
009	LANGGOENS	-	1 992	4 059	3 911	351
010	LAUBACH, STADT	-	2 472	3 492	3 379	255
011	LICH, STADT	-	3 446	4 428	4 409	442
012	LINDEN, STADT	-	2 559	4 831	4 812	621
013	LOLLAR, STADT	-	2 429	3 528	3 519	665
014	POHLHEIM, STADT	-	3 512	5 963	5 934	625
015	RABENAU	-	1 350	1 828	1 823	186
016	REISKIRCHEN	-	1 807	3 056	3 038	198
017	STAUFENBERG, STADT	-	2 038	2 841	2 837	246
018	WETTENBERG	-	3 106	4 375	4 367	350
KREIS 531		-	66 256	98 951	97 530	15 351

532 LAHN-DILL-KREIS

001	ASSLAR, STADT	-	3 493	4 309	4 302	609
002	BISCHOFFEN	-	777	1 104	1 097	64
003	BRAUNFELS, STADT	-	2 881	4 300	4 055	409
004	BREITSCHEID	-	1 113	1 546	1 537	150
005	DIETZHOELZTAL	-	1 796	2 275	2 206	244
006	DILLENBURG, STADT	-	8 214	9 166	9 106	1 531
007	DRIEDORF	-	1 254	1 787	1 669	133
008	EHRINGSHAUSEN	-	2 553	3 161	3 145	350
009	ESCHENBURG	-	2 500	3 284	3 270	416
010	GREIFENSTEIN	-	1 861	2 530	2 426	207
011	HAIGER, STADT	-	5 156	6 787	6 753	750
012	HERBORN, STADT	-	6 495	8 141	8 114	1 621
013	HOHENAHR	-	1 130	1 558	1 543	69
014	HUETTENBERG	-	1 691	2 960	2 950	253
015	LAHNNAU	-	2 187	2 910	2 903	263
016	LEUN, STADT	-	1 476	1 917	1 898	162
017	MITTENAAR	-	1 320	1 704	1 696	121
018	SCHOEFFENGRUND	-	1 350	2 059	2 052	147
019	SIEGBACH	-	799	1 017	1 009	98
020	SINN	-	1 909	2 355	2 347	462
021	SOLMS, STADT	-	3 404	4 739	4 728	744
022	WALDSOLMS	-	1 041	1 560	1 522	81
023	WETZLAR, KREISSTADT	-	18 197	21 378	21 064	5 503
KREIS 532		-	72 597	92 547	91 392	14 387

533 LIMBURG-WEILBURG

001	BESELICH	-	1 351	1 728	1 697	97
002	BRECHEN	-	1 896	2 306	2 298	190
003	BAD CAMBERG, STADT	-	3 381	4 780	4 758	333
004	DORNBURG	-	2 548	2 957	2 935	159
005	ELBTAL	-	615	790	772	38
006	ELZ	-	2 169	2 616	2 605	220
007	HADAMAR, STADT	-	3 280	4 014	3 995	396
008	HUENFELDEN	-	1 938	3 023	2 989	182
009	LIMBURG A.D. LAHN, KST.	-	9 033	11 700	11 637	1 988
010	LOHNBERG	-	1 457	1 689	1 676	147
011	MENGENSKIRCHEN	-	1 442	1 843	1 733	53
012	MERENBERG	-	675	978	959	58
013	RUNKEL, STADT	-	2 553	3 312	3 292	325
014	SELTERS (TAUNUS)	-	1 906	2 378	2 344	109
015	VILLMAR	-	2 029	2 354	2 338	176
016	WALDBRUNN (WESTERWALD)	-	1 368	1 879	1 859	40
017	WEILBURG, STADT	-	4 256	5 124	5 082	639
018	WEILMUNSTER, MARKTFL.	-	2 576	3 265	3 211	337
019	WEINBACH	-	1 320	1 683	1 655	145
KREIS 533		-	45 793	58 419	57 835	5 632

NACH DEM BAUALTER DER GEBÄUDE VON ... BIS ...								SCHL. NR.
BIS 1900	1901 — 1918	1919 — 1948	1949 — 1957	1958 — 1968	1969 — 1978	1979 UND SPÄTER		
49	50	51	52	53	54	55		

5

531

299	59	127	119	290	258	130	001
478	302	415	579	859	782	442	002
674	220	355	401	891	1 328	734	003
286	107	179	184	386	968	316	004
2 418	2 559	4 053	7 968	10 344	5 538	2 710	005
790	241	461	489	911	858	625	006
402	234	365	497	527	690	321	007
1 110	238	362	555	917	792	358	008
535	175	214	401	656	1 185	745	009
802	193	277	277	666	834	330	010
1 021	230	300	474	1 015	868	501	011
466	271	423	448	892	1 604	708	012
402	272	361	552	750	588	594	013
800	401	543	705	1 096	1 390	999	014
349	134	214	244	361	335	186	015
489	166	241	312	522	830	478	016
488	206	345	407	597	551	243	017
532	251	469	627	942	1 011	535	018
12 341	6 259	9 704	15 239	22 622	20 410	10 955	31

532

419	276	740	617	1 024	787	439	001
154	41	135	171	265	202	129	002
805	201	272	528	760	1 051	438	003
229	94	183	222	336	328	145	004
411	138	313	359	484	344	157	005
1 364	825	1 353	1 422	2 152	1 370	620	006
342	91	192	182	354	309	199	007
461	178	396	520	796	504	290	008
529	243	367	454	792	561	324	009
580	114	323	275	517	415	202	010
1 156	433	762	886	1 585	1 288	643	011
1 082	663	887	1 250	2 006	1 546	680	012
251	57	199	162	334	296	244	013
421	117	235	285	541	893	458	014
295	155	343	531	673	667	239	015
363	102	231	223	373	337	269	016
251	129	264	251	367	287	147	017
361	92	166	269	457	404	303	018
232	101	136	111	192	126	111	019
236	199	281	466	534	455	176	020
485	242	484	672	1 160	1 216	469	021
268	77	135	211	294	357	180	022
1 825	1 430	3 305	5 112	4 797	3 219	1 376	023
12 520	5 998	11 702	15 179	20 793	16 962	8 238	32

533

483	99	143	173	339	252	208	001
560	136	219	246	590	364	183	002
852	249	303	493	1 150	812	899	003
503	236	509	317	697	428	245	004
137	44	103	67	174	158	89	005
321	233	410	404	572	472	193	006
872	285	378	472	861	695	432	007
792	202	144	157	470	697	527	008
1 439	1 164	1 410	1 557	2 387	2 333	1 347	009
373	117	204	272	348	198	164	010
342	92	194	245	383	290	187	011
211	58	94	90	170	177	159	012
793	228	267	369	680	604	351	013
686	166	131	250	509	369	233	014
623	146	224	261	467	400	217	015
241	176	255	206	403	385	193	016
1 217	409	492	667	1 041	823	433	017
764	223	322	401	601	600	300	018
393	105	168	236	329	267	157	019
11 602	4 368	5 970	6 883	12 171	10 324	6 517	33

SCHL. NR.	GEMEINDE	NOCH MIT ...							
		1		2		3		4	
		ANZAHL	% V. SP. 47	ANZAHL	% V. SP. 47	ANZAHL	% V. SP. 47	ANZAHL	% V. SP. 47
		56	57	58	59	60	61	62	63

5 REG.-BEZ. GIESSEN

LANDKREISE

531 GIESSEN

001	ALLENDORF (LUMDA), ST.	3	0,2	19	1,5	153	11,9	260	20,3
002	BIEBERTAL	25	0,6	127	3,3	552	14,3	848	22,0
003	BUSECK	137	3,0	161	3,5	689	15,0	1 063	23,1
004	FERNWALD	63	2,6	126	5,2	390	16,1	519	21,4
005	GIESSEN, UNIVERS.-ST.	3 563	10,0	3 176	8,9	8 492	23,9	10 495	29,5
006	GRUENBERG, STADT	36	0,8	136	3,1	548	12,5	1 022	23,4
007	HEUCELHEIM	83	2,7	163	5,4	513	16,9	740	24,4
008	HUNGEN, STADT	24	0,6	96	2,2	485	11,2	957	22,1
009	LANGGOENS	64	1,6	208	5,3	540	13,8	845	21,6
010	LAUBACH, STADT	15	0,4	105	3,1	439	13,0	744	22,0
011	LICH, STADT	46	1,0	146	3,3	624	14,2	1 084	24,6
012	LINDEN, STADT	384	8,0	274	5,7	747	15,5	1 118	23,2
013	LOLLAR, STADT	30	0,9	120	3,4	559	15,9	992	28,2
014	POHLHEIM, STADT	119	2,0	288	4,9	930	15,7	1 303	22,0
015	RABENAU	8	0,4	57	3,1	205	11,2	361	19,8
016	REISKIRCHEN	16	0,5	87	2,9	322	10,6	659	21,7
017	STAUFENBERG, STADT	35	1,2	92	3,2	423	14,9	743	26,2
018	WETTENBERG	54	1,2	173	4,0	704	16,1	895	20,5
KREIS 531		4 705	4,8	5 554	5,7	17 315	17,8	24 648	25,3

532 LAHN-DILL-KREIS

001	ASSLAR, STADT	13	0,3	115	2,7	690	16,0	984	22,9
002	BISCHOFFEN	4	0,4	18	1,6	87	7,9	169	15,4
003	BRAUNFELS, STADT	42	1,0	170	4,2	621	15,3	930	22,9
004	BREITSCHIED	2	0,1	40	2,6	195	12,7	295	19,2
005	DIETZHOELZTAL	8	0,4	50	2,3	299	13,6	468	21,2
006	DILLENBURG, STADT	79	0,9	282	3,1	1 567	17,2	2 143	23,5
007	DRIEDORF	4	0,2	58	3,5	204	12,2	312	18,7
008	EHRINGSHAUSEN	25	0,8	86	2,7	449	14,3	650	20,7
009	ESCHENBURG	17	0,5	113	3,5	369	11,3	586	17,9
010	GREIFENSTEIN	3	0,1	56	2,3	296	12,2	471	19,4
011	HAIGER, STADT	48	0,7	223	3,3	878	13,0	1 419	21,0
012	HERBORN, STADT	149	1,8	231	2,8	1 376	17,0	1 850	22,8
013	HOHENAU	2	0,1	32	2,1	162	10,5	214	13,9
014	HUETTENBERG	10	0,3	83	2,8	349	11,8	521	17,7
015	LAHN	14	0,5	68	2,3	475	16,4	654	22,5
016	LEUN, STADT	3	0,2	45	2,4	263	13,9	352	18,5
017	MITTENAU	5	0,3	50	2,9	199	11,7	290	17,1
018	SCHOEFFENGRUND	3	0,1	49	2,4	213	10,4	387	18,9
019	SIEGBACH	4	0,4	17	1,7	107	10,6	174	17,2
020	SINN	13	0,6	56	2,4	323	13,8	518	22,1
021	SOLMS, STADT	14	0,3	103	2,2	670	14,2	1 040	22,0
022	WALDSOLMS	6	0,4	29	1,9	154	10,1	311	20,4
023	WETZLAR, KREISSTADT	297	1,4	745	3,5	4 436	21,1	6 550	31,1
KREIS 532		765	0,8	2 719	3,0	14 382	15,7	21 288	23,3

533 LIMBURG-WEILBURG

001	BESELICH	6	0,4	33	1,9	188	11,1	338	19,9
002	BRECHEN	5	0,2	49	2,1	295	12,8	512	22,3
003	BAD CAMBERG, STADT	46	1,0	160	3,4	776	16,3	1 122	23,6
004	DORNBERG	7	0,2	72	2,5	368	12,5	615	21,0
005	ELBTAL	4	0,5	23	3,0	81	10,5	159	20,6
006	ELZ	4	0,2	61	2,3	434	16,7	620	23,8
007	HADAMAR, STADT	47	1,2	112	2,8	644	16,1	864	21,6
008	HUENFELDEN	3	0,1	52	1,7	293	9,8	517	17,3
009	LIMBURG A.D.LAHN, KST.	151	1,3	372	3,2	2 025	17,4	3 303	28,4
010	LOHNBERG	4	0,2	39	2,3	235	14,0	320	19,1
011	MENGENSKIRCHEN	5	0,3	50	2,9	190	11,0	349	20,1
012	MERENBERG	1	0,1	7	0,7	98	10,2	184	19,2
013	RUNKEL, STADT	7	0,2	58	1,8	409	12,4	688	20,9
014	SELTERS (TAUNUS)	7	0,3	66	2,8	309	13,2	549	23,4
015	VILLMAR	4	0,2	60	2,6	266	11,4	451	19,3
016	WALDBRUNN (WESTERWALD)	3	0,2	26	1,4	196	10,5	348	18,7
017	WEILBURG, STADT	82	1,6	154	3,0	829	16,3	1 148	22,6
018	WEILMUNSTER, MARKTFL.	10	0,3	95	3,0	521	16,2	655	20,4
019	WEINBACH	3	0,2	36	2,2	228	13,8	340	20,5
KREIS 533		399	0,7	1 525	2,6	8 385	14,5	13 082	22,6

4) OHNE FREIZEITWOHNUNGEN UND OHNE WOHNUNGEN IN GEBAEUDEN MIT VOLLSTAENDIGER WOHNHEIMNUTZUNG.- 6) ALLE RAEUME MIT 6 QM ODER MEHR  
SOWIE ALLE KUECHEN.- 7) BEI WOHNUNGEN MIT 10 UND MEHR RAEUMEN WERDEN JEWEILS 10 RAEUME, ZUGRUNDE GEGLEGT.

WOHNUNGEN 4)												
RAEUMEN 6)								AUSGESTATTET				
5		6		7 UND MEHR		RAEUME 7) INSGESAMT	WOHNFLAECHE QM INSGESAMT	MIT BAD UND WC		OHNE BAD, MIT WC IN DER WOHNUNG	SCHL. NR.	
ANZAHL	% V. SP. 47	ANZAHL	% V. SP. 47	ANZAHL	% V. SP. 47			MIT	OHNE			
												SAMMELHEIZUNG
64	65	66	67	68	69	70	71	72	73	74		

5

531

282	22,0	232	18,1	333	26,0	6 932	139 646	827	376	30	001
857	22,2	635	16,5	813	21,1	19 773	392 564	2 852	861	88	002
1 024	22,2	692	15,0	837	18,2	22 585	455 606	3 661	838	80	003
510	21,0	371	15,3	447	18,4	11 813	240 567	1 961	420	32	004
5 260	14,8	2 280	6,4	2 324	6,5	135 650	2 539 207	26 771	8 119	459	005
909	20,8	698	16,0	1 026	23,5	22 911	470 239	3 169	996	118	006
636	20,9	402	13,2	499	16,4	14 428	280 093	2 507	452	53	007
978	22,6	743	17,2	1 049	24,2	23 163	460 632	3 081	1 033	147	008
863	22,1	583	14,9	808	20,7	19 662	406 987	3 143	630	81	009
758	22,4	541	16,0	777	23,0	17 658	354 932	2 269	946	113	010
1 003	22,7	665	15,1	841	19,1	22 163	440 473	3 180	1 068	98	011
902	18,7	570	11,8	817	17,0	22 039	444 983	4 127	594	75	012
832	23,6	429	12,2	557	15,8	17 025	331 130	2 695	640	141	013
1 324	22,3	803	13,5	1 167	19,7	29 404	584 527	4 724	1 020	124	014
409	22,4	276	15,1	507	27,8	9 901	198 414	1 187	500	79	015
739	24,3	500	16,5	715	23,5	16 096	329 618	2 171	639	109	016
600	21,1	416	14,7	528	18,6	14 035	274 536	2 110	660	48	017
940	21,5	714	16,3	887	20,3	22 050	442 309	3 403	767	116	018
18 826	19,3	11 550	11,8	14 932	15,3	447 288	8 786 463	73 838	20 559	1 991	31

532

938	21,8	708	16,5	854	19,9	21 781	428 074	3 054	1 019	161	001
228	20,8	238	21,7	353	32,2	6 309	125 762	682	303	58	002
905	22,3	641	15,8	746	18,4	20 166	406 913	3 065	835	94	003
331	21,5	309	19,5	374	24,3	8 222	165 127	953	483	70	004
443	20,1	411	18,6	527	23,9	11 693	225 233	1 595	481	97	005
1 900	20,9	1 410	15,5	1 725	18,9	45 365	868 548	6 255	2 399	274	006
320	19,2	364	21,8	407	24,4	8 946	179 454	970	583	70	007
665	21,1	540	17,2	730	23,2	16 409	319 357	1 778	1 167	149	008
680	20,8	626	19,1	879	26,9	17 785	345 533	2 316	790	130	009
506	20,9	452	18,6	642	26,5	13 161	264 957	1 383	896	102	010
1 479	21,9	1 177	17,4	1 529	22,6	35 265	692 232	4 379	1 837	339	011
1 774	21,9	1 191	14,7	1 543	19,0	40 208	784 555	5 860	1 883	248	012
386	25,6	340	22,0	407	26,4	8 563	171 831	1 022	353	73	013
650	22,0	562	19,1	775	26,3	16 048	328 914	2 277	528	75	014
675	23,3	487	16,8	530	18,3	14 612	291 484	2 170	609	72	015
428	22,6	345	18,2	462	24,3	10 131	202 974	1 241	549	76	016
326	19,2	321	18,9	505	29,8	9 364	181 114	1 111	477	84	017
495	24,1	354	17,3	551	26,9	11 177	227 549	1 426	527	66	018
209	20,7	217	21,5	281	27,8	5 593	107 174	584	350	55	019
535	22,8	433	18,4	469	20,0	12 081	236 875	1 314	917	79	020
1 060	22,4	871	18,4	970	20,5	24 409	485 284	3 371	1 115	152	021
362	23,8	258	17,0	402	26,4	8 254	169 543	1 120	316	42	022
4 304	20,4	2 278	10,8	2 454	11,7	95 556	1 807 005	16 635	3 976	363	023
19 599	21,4	14 524	15,9	18 115	19,8	461 098	9 015 492	64 561	22 393	2 929	32

533

389	22,9	328	19,3	415	24,5	9 159	187 391	1 117	474	67	001
485	21,1	417	18,1	535	23,3	12 156	239 147	1 670	506	60	002
1 043	21,9	703	14,8	908	19,1	23 717	481 810	3 813	751	130	003
641	21,8	567	19,3	665	22,7	15 514	309 965	1 864	867	123	004
161	20,9	150	19,9	190	24,6	4 156	86 060	478	237	26	005
540	20,7	420	16,1	526	20,2	13 244	264 509	1 942	527	93	006
898	22,5	618	15,5	812	20,3	20 260	402 065	2 795	968	143	007
679	22,7	598	20,0	847	28,3	16 715	350 229	2 318	504	72	008
2 295	19,7	1 595	13,7	1 896	16,3	56 106	1 108 228	8 498	2 634	316	009
363	21,7	299	17,8	416	24,8	8 926	176 693	1 082	472	78	010
400	23,1	317	18,3	422	24,4	9 298	186 927	1 102	547	58	011
237	24,7	196	20,4	236	24,6	5 277	111 095	610	290	42	012
784	23,8	576	17,5	770	23,4	17 511	352 758	2 203	879	103	013
507	21,6	442	18,9	464	19,8	12 101	240 154	1 740	509	49	014
543	23,2	419	17,9	595	25,4	12 664	257 303	1 532	643	86	015
436	23,5	326	17,5	524	28,2	10 431	214 788	1 302	449	49	016
1 097	21,6	796	15,7	976	19,2	25 426	511 996	3 413	1 374	139	017
726	22,6	544	16,9	660	20,6	16 442	337 124	2 051	980	75	018
327	19,8	289	17,5	432	26,1	8 875	182 590	1 041	507	66	019
12 551	21,7	9 604	16,6	12 289	21,2	297 978	6 000 832	40 571	14 098	1 775	33

SCHL. NR.	GEMEINDE	BEWOHNT WOHNUMGEN ( OHNE WOHNUNGEN IN GEBAEUDEN MIT VOLLSTAENDIGER WOHNHEIMNUTZUNG ) 2)								
					EIGENTUEMERWOHNUNGEN			MIETWOHNUNGEN		
		INSGESAMT	RAEUME 6) JE PERSON	WOHN- FLAECHE JE PERSON QM	ANZAHL	% V. SP. 75	DARUNTER % V. OEFFENTLICH GEFOERDERT 5)	ANZAHL	% V. SP. 75	DARUNTER % V. OEFFENTLICH GEFOERDERT 5)
		75	76	77	78	79	80	81	82	83

5 REG.-BEZ. GIESSEN

LANDKREISE

531 GIESSEN

001	ALLENDORF (LUMDA).ST.	1 251	1,87	37,79	896	71,6	94	355	28,4	24
002	BIEBERTAL	3 828	1,97	39,16	2 426	63,4	169	1 402	36,6	91
003	BUSECK	4 359	1,94	39,01	2 500	57,4	193	1 859	42,6	225
004	FERNWALD	2 396	1,92	39,16	1 216	50,8	114	1 180	49,2	120
005	GIESSEN, UNIVERS.-ST.	34 639	1,82	34,00	6 348	18,3	445	28 291	81,7	8 692
006	GRUENBERG, STADT	4 217	1,86	38,17	2 506	59,4	159	1 711	40,6	243
007	HEUCHELHEIM	3 009	1,92	37,29	1 398	46,5	86	1 611	53,5	238
008	HUNGEN, STADT	4 273	1,93	38,42	2 699	63,2	224	1 574	36,8	222
009	LANGGOENS	3 474	1,90	39,31	2 116	60,9	160	1 358	39,1	185
010	LAUBACH, STADT	3 329	1,90	38,10	2 021	60,7	109	1 308	39,3	145
011	LICH, STADT	4 290	1,88	37,41	2 326	54,2	149	1 964	45,8	292
012	LINDEN, STADT	4 553	1,90	38,26	2 060	45,2	178	2 493	54,8	438
013	LOLLAR, STADT	3 285	1,86	36,24	1 576	48,0	161	1 709	52,0	500
014	POHLHEIM, STADT	5 681	1,89	37,57	2 923	51,5	258	2 758	48,5	365
015	RABENAU	1 804	1,89	37,80	1 209	67,0	132	595	33,0	54
016	REISKIRCHEN	2 973	1,89	38,82	1 887	63,5	120	1 086	36,5	78
017	STAUFENBERG, STADT	2 792	1,90	37,20	1 595	57,1	123	1 197	42,9	122
018	WETTENBERG	4 345	1,97	39,53	2 536	58,4	153	1 809	41,6	197
KREIS 531		94 498	1,88	36,90	40 238	42,6	3 027	54 260	57,4	12 231

532 LAHN-DILL-KREIS

001	ASSLAR, STADT	4 278	1,87	36,86	2 433	56,9	245	1 845	43,1	364
002	BISCHOFFEN	1 082	1,88	37,57	779	72,0	49	303	28,0	14
003	BRAUNFELS, STADT	3 946	2,00	40,32	2 305	58,4	207	1 641	41,6	199
004	BREITSCHEID	1 520	1,83	36,74	1 055	69,4	116	465	30,6	33
005	DIETZHOELZTAL	2 179	1,92	37,07	1 391	63,8	171	788	36,2	73
006	DILLENBURG, STADT	9 068	1,90	36,41	4 813	53,1	526	4 255	46,9	999
007	DRIEDORF	1 640	1,85	37,17	1 146	69,9	112	494	30,1	21
008	EHRINGSHAUSEN	3 119	1,87	36,46	1 934	62,0	170	1 185	38,0	179
009	ESCHENBURG	3 228	1,86	36,17	2 205	68,3	313	1 023	31,7	103
010	GREIFENSTEIN	2 394	1,91	38,37	1 683	70,3	166	711	29,7	41
011	HAIGER, STADT	6 655	1,88	36,84	3 948	59,3	397	2 707	40,7	347
012	HERBORN, STADT	7 896	1,95	38,07	4 208	53,3	435	3 688	46,7	1 102
013	HOHENAU	1 507	1,92	38,61	1 133	75,2	60	374	24,8	9
014	HUETTENBERG	2 900	1,84	37,65	1 912	65,9	180	988	34,1	72
015	LAHNAU	2 894	1,89	37,64	1 728	59,7	136	1 166	40,3	126
016	LEUN, STADT	1 863	1,99	39,97	1 289	69,2	118	574	30,8	43
017	MITTENAAR	1 664	1,90	36,68	1 179	70,9	101	485	29,1	17
018	SCHOEFFENGRUND	2 021	1,90	38,84	1 436	71,1	110	585	28,9	37
019	SIEGBACH	996	1,83	35,03	739	74,2	87	257	25,8	11
020	SINN	2 318	1,93	37,82	1 431	61,7	248	887	38,3	212
021	SOLMS, STADT	4 675	1,94	38,48	2 923	62,5	358	1 752	37,5	380
022	WALDSOLMS	1 469	1,92	39,38	1 062	72,3	62	407	27,7	18
023	WETZLAR, KREISSTADT	20 816	1,89	35,83	7 909	38,0	873	12 907	62,0	4 610
KREIS 532		90 128	1,90	37,19	50 641	56,2	5 240	39 487	43,8	9 010

533 LIMBURG-WEILBURG

001	BESELICH	1 666	1,85	37,90	1 185	71,1	79	481	28,9	17
002	BRECHEN	2 268	1,89	37,31	1 513	66,7	152	755	33,3	35
003	BAD CAMBERG, STADT	4 679	1,92	38,98	2 633	56,3	165	2 046	43,7	167
004	DORNBURG	2 906	1,92	38,28	2 016	69,4	123	890	30,6	36
005	ELBTAL	750	1,93	39,94	510	68,0	33	240	32,0	5
006	ELZ	2 557	1,89	37,87	1 524	59,6	164	1 033	40,4	52
007	HADAMAR, STADT	3 913	1,92	38,27	2 250	57,5	196	1 663	42,5	199
008	HUENFELDEN	2 936	1,84	38,71	2 198	74,9	153	738	25,1	29
009	LIMBURG A.D. LAHN, KST.	11 510	1,91	37,68	4 988	43,3	520	6 522	56,7	1 461
010	LOEHNBURG	1 653	2,00	39,50	1 115	67,5	113	538	32,5	33
011	MENGERSKIRCHEN	1 651	1,90	38,34	1 187	71,9	46	464	28,1	7
012	MERENBERG	935	1,92	40,52	683	73,0	45	252	27,0	13
013	RUNKEL, STADT	3 210	1,90	38,30	2 103	65,5	245	1 107	34,5	76
014	SELTERS (TAUNUS)	2 286	1,91	37,98	1 521	66,5	89	765	33,5	20
015	VILLMAR	2 284	1,95	39,60	1 617	70,8	144	667	29,2	32
016	WALDBRUNN (WESTERWÄLD)	1 814	1,95	40,22	1 169	64,4	35	645	35,6	4
017	WEILBURG, STADT	5 000	2,00	40,29	2 677	53,5	254	2 323	46,5	378
018	WEILNUESTER, MARKTFL.	3 158	1,92	39,27	1 929	61,1	148	1 229	38,9	188
019	WEINBACH	1 622	1,94	39,80	1 179	72,7	126	443	27,3	19
KREIS 533		56 798	1,92	38,65	33 997	59,9	2 830	22 801	40,1	2 771

2) OHNE FREIZEITWOHNUNGEN / FREIZEITWOHNEINHEITEN; OHNE WOHNHEIMNUTZUNG, FÜR DIE KEINE ANGABEN ZUM HAUSHALT / ZUR PERSON VORLIEGEN.

5) NUR 1. FÖRDERUNGSGRUPPE. 6) ALLE RÄUME MIT 6 QM ODER MEHR SOWIE ALLE KÜCHEN.

8) OHNE DIENST-, WERKS-, HAUSMEISTER-, STIFTSWOHNUNG, BERUFS- ODER GESCHAEFTSMIETWOHNUNG; OHNE VERBILIGT, KOSTENLOS ODER ERMAESSIGT UEBERLASSENE WOHNUNG; OHNE VOELLIG UNTERVERMIETETE WOHNUNGEN.

9) OHNE MIETWOHNUNGEN AUSLAENDISCHER STREITKRAEFTE. 10) WOHNHEIMNUTZUNG, DIE VON KEINEM HAUSHALTSMITGLIED ALS HAUPTWOHNUNG BENUTZT WIRD.



BEWOHNTE MIETWOHNUNGEN MIT MIETANGABEN						ZWEITWOHN- EINHEITEN 101 IN GEBÄUDEN	SONSTIGE WOHN-EINHEITEN IN GEBÄUDEN					SCHL. NR.
INSGESAMT		DAR. BEWOHNTE REINE- MIETWOHNUNGEN 8) 9)		DAR. ERRICHTET BIS 1948		WOHNUNGEN	SONSTIGE WOHN- EINHEITEN	ANZAHL	MIT BAD UND WC		SONSTIGE AUS- STATTUNG	
ANZAHL	MIETE JE QM IN DM	ANZAHL	MIETE JE QM IN DM	ANZAHL	MIETE JE QM IN DM				MIT	OHNE		
84	85	86	87	88	89	90	91	92	93	94	95	
5												
531												
222	4,68	179	5,23	57	5,10	7	6	13	2	1	10	001
901	5,53	714	6,08	161	5,21	51	2	14	6	1	7	002
1 434	6,08	1 240	6,55	203	5,50	70	4	30	18	2	10	003
890	6,71	786	6,95	81	5,21	57	4	10	7	2	1	004
24 663	6,76	22 075	6,88	5 044	6,25	2 054	317	1 082	813	36	233	005
1 297	5,42	1 136	5,58	339	4,96	30	7	10	5	3	2	006
1 171	6,55	1 049	6,85	229	6,48	69	-	28	12	2	14	007
1 081	5,23	965	5,51	345	4,73	25	-	11	3	3	5	008
1 348	6,71	884	6,80	135	5,44	49	2	29	16	5	8	009
969	5,13	858	5,42	271	4,49	24	1	18	10	4	4	010
1 564	5,64	1 333	5,82	599	4,77	26	-	6	2	-	4	011
2 133	7,05	1 923	7,23	267	6,46	263	10	27	23	1	3	012
1 416	5,46	967	5,89	243	5,49	23	-	25	16	3	6	013
2 194	6,54	1 742	6,81	365	6,10	140	5	30	17	4	9	014
309	4,56	260	4,90	122	4,51	10	1	8	4	1	3	015
733	5,58	641	5,89	120	5,04	25	1	29	8	-	21	016
857	5,19	637	5,82	177	5,95	25	1	5	4	-	1	017
1 267	6,34	1 080	6,80	246	6,24	55	4	35	16	3	16	018
44 449	6,38	38 469	6,60	8 804	5,85	3 003	365	1 410	982	71	357	31
532												
1 332	5,27	1 151	5,63	300	5,07	28	3	30	15	4	11	001
134	4,42	104	4,83	17	4,33	8	-	24	2	-	22	002
1 333	6,24	1 143	6,49	330	5,19	56	11	29	10	2	17	003
242	4,34	198	4,71	54	4,38	12	2	19	7	3	9	004
510	4,48	346	5,01	145	4,96	15	-	14	11	1	2	005
3 440	5,28	2 829	5,58	1 075	4,94	68	6	47	16	7	24	006
310	4,86	269	5,12	94	5,12	26	-	15	4	4	7	007
861	4,94	729	5,31	202	4,28	9	3	17	5	4	8	008
578	4,51	410	4,90	135	4,75	7	-	21	8	-	13	009
386	4,11	291	4,63	109	4,26	22	-	14	1	3	10	010
1 905	5,13	1 601	5,55	502	5,28	49	-	58	19	2	37	011
3 064	5,82	2 524	6,18	682	5,32	60	14	87	30	8	49	012
224	4,34	177	4,83	42	4,46	12	1	54	2	-	52	013
722	5,67	633	5,92	101	5,54	20	3	27	4	4	19	014
777	5,36	651	5,85	169	5,43	17	1	17	7	-	10	015
392	4,74	326	5,08	119	4,43	15	1	10	4	2	4	016
290	4,56	213	5,07	75	4,55	6	3	18	7	1	10	017
309	4,95	248	5,35	74	4,76	8	-	3	2	-	1	018
117	4,16	95	4,45	26	4,05	11	1	23	1	1	21	019
663	4,98	531	5,33	152	4,86	17	2	22	4	2	16	020
1 317	5,29	1 097	5,75	197	4,96	25	1	68	14	6	48	021
241	4,83	204	5,28	55	4,98	22	1	14	1	2	11	022
11 773	6,00	10 072	6,27	2 825	5,64	125	2	22	12	-	10	023
30 920	5,52	25 842	5,87	7 480	5,23	638	55	653	186	56	411	32
533												
303	4,56	273	4,78	98	4,70	5	-	5	1	2	2	001
493	4,75	404	5,10	117	4,95	20	1	11	2	2	7	002
1 672	6,17	1 486	6,44	329	5,60	33	2	14	4	2	8	003
629	4,27	528	4,61	221	4,33	20	2	18	3	4	11	004
173	4,79	150	5,09	37	5,28	1	1	5	-	1	4	005
787	4,75	693	5,02	220	4,74	10	2	9	2	3	4	006
1 311	5,05	1 178	5,24	393	4,72	31	-	12	4	1	7	007
511	5,16	444	5,41	120	4,61	22	-	11	6	1	4	008
5 877	5,55	5 195	5,72	1 886	4,96	99	28	71	66	-	5	009
348	4,44	307	4,74	123	4,13	17	-	5	2	-	3	010
309	4,12	257	4,41	74	4,16	15	-	7	1	4	2	011
148	4,24	128	4,65	36	4,45	12	1	10	2	1	7	012
736	4,52	629	4,83	212	4,11	18	-	28	7	2	19	013
544	4,67	432	5,13	147	4,96	6	-	2	1	-	1	014
406	4,01	336	4,10	142	3,72	10	-	12	6	2	4	015
460	4,20	414	4,44	112	4,18	10	1	5	-	1	4	016
1 928	5,03	1 662	5,23	704	4,82	40	17	199	28	1	170	017
900	4,68	756	5,07	275	4,53	34	11	58	10	2	46	018
237	3,99	193	4,31	72	4,06	11	-	2	-	-	2	019
17 772	5,09	15 465	5,35	5 318	4,75	414	66	484	145	29	310	33

		HAUS				
SCHL. NR.	GEMEINDE	INSGESAMT 12)	MIT PERSONEN	EINPERSONEN- HAUSHALTE	MEHRPERSONENHAUSHALTE	
					ANZAHL	PERSONEN
		96	97	98	99	100
5 REG.-BEZ. GIESSEN						
LANDKREISE						
531 GIESSEN						
001	ALLENDORF (LUMDA),ST.	1 310	3 638	249	1 061	3 389
002	BIEBERTAL	4 010	9 985	1 041	2 969	8 944
003	BUSECK	4 520	11 179	1 260	3 260	9 919
004	FERNWALD	2 526	6 087	727	1 799	5 360
005	GIESSEN,UNIVERS.-ST.	39 626	74 426	20 748	18 878	53 678
006	GRUENBERG,STADT	4 371	11 967	946	3 425	11 021
007	HEUCELHEIM	3 241	7 487	1 102	2 139	6 385
008	HUNGEN,STADT	4 477	11 858	1 076	3 401	10 782
009	LANGGOENS	3 673	9 474	956	2 717	8 518
010	LAUBACH,STADT	3 431	9 224	829	2 602	8 395
011	LICH,STADT	4 524	11 493	1 198	3 326	10 295
012	LINDEN,STADT	4 963	11 136	1 903	3 060	9 233
013	LOLLAR,STADT	3 466	8 583	949	2 517	7 634
014	POHLHEIM,STADT	6 078	14 989	1 893	4 185	13 096
015	RABENAU	1 866	5 216	373	1 493	4 843
016	REISKIRCHEN	3 190	8 355	737	2 453	7 618
017	STAUFENBERG,STADT	2 891	7 280	667	2 224	6 613
018	WETTENBERG	4 594	11 180	1 273	3 321	9 907
KREIS 531		102 757	233 557	37 927	64 830	195 630
532 LAHN-DILL-KREIS						
001	ASSLAR,STADT	4 539	11 595	1 081	3 458	10 514
002	BISCHOFFEN	1 107	3 360	149	958	3 211
003	BRAUNFELS,STADT	4 092	9 863	1 197	2 895	8 666
004	BREITSCHEID	1 564	4 483	277	1 287	4 206
005	DIETZHOELZTAL	2 222	6 032	505	1 717	5 527
006	DILLENBURG,STADT	9 435	23 927	2 585	6 850	21 342
007	DRIEDORF	1 683	4 798	285	1 398	4 513
008	EHRINGSHAUSEN	3 281	8 713	729	2 552	7 984
009	ESCHENBURG	3 417	9 468	728	2 689	8 740
010	GREIFENSTEIN	2 434	6 842	423	2 011	6 419
011	HAIGER,STADT	6 774	18 619	1 515	5 259	17 104
012	HERBORN,STADT	8 135	20 234	2 251	5 884	17 983
013	HOHENAHR	1 590	4 387	310	1 280	4 077
014	HUETTENBERG	3 121	8 665	647	2 474	8 018
015	LAHNNAU	3 010	7 753	674	2 336	7 079
016	LEUN,STADT	1 948	5 030	421	1 527	4 609
017	MITTENAAR	1 708	4 879	306	1 402	4 573
018	SCHOEFFENGGRUND	2 068	5 793	326	1 742	5 467
019	SIEGBACH	1 021	3 101	172	849	2 929
020	SINN	2 423	6 217	564	1 859	5 653
021	SOLMS,STADT	4 896	12 563	1 109	3 787	11 454
022	WALDSOLMS	1 491	4 193	276	1 215	3 917
023	WETZLAR, KREISSTADT	21 799	50 248	7 138	14 661	43 110
KREIS 532		93 758	240 763	23 668	70 090	217 095
533 LIMBURG-WEILBURG						
001	BESELICH	1 764	4 884	365	1 399	4 519
002	BRECHEN	2 324	6 360	493	1 831	5 867
003	BAD CAMBERG,STADT	4 772	12 202	1 259	3 513	10 943
004	DORNBURG	3 027	8 046	746	2 281	7 300
005	ELBTAL	767	2 120	163	604	1 957
006	ELZ	2 608	6 900	614	1 994	6 286
007	HADAMAR,STADT	3 985	10 316	1 068	2 917	9 248
008	HUENFELDEN	3 014	8 927	484	2 530	8 443
009	LIMBURG A.D.LAHN,KST.	11 874	29 251	3 576	8 298	25 675
010	LOEHNBERG	1 694	4 430	361	1 333	4 069
011	MENGERSKIRCHEN	1 688	4 699	349	1 339	4 350
012	MERENBERG	962	2 690	179	783	2 511
013	RUNKEL,STADT	3 289	9 037	706	2 583	8 331
014	SELTERS (TAUNUS)	2 308	6 207	491	1 817	5 716
015	VILLMAR	2 336	6 400	490	1 846	5 910
016	WALDBRUNN (WESTERWALD)	1 848	5 228	344	1 504	4 884
017	WEILBURG,STADT	5 313	12 763	1 678	3 635	11 085
018	WEILMUNSTER, MARKTFL.	3 302	8 519	804	2 498	7 715
019	WEINBACH	1 668	4 507	330	1 338	4 177
KREIS 533		58 543	153 486	14 500	44 043	138 986

11) OHNE HAUSHALTE IN FREIZEITWOHNHEITEN, OHNE HAUSHALTE VON ANGEHÖRIGEN AUSLAENDISCHER STREITKRAEFTE. 12) EINSCHLIESSLICH HAUSHALTE IN GEBAUEDEN MIT VOLLSTAENDIGER WOHNHEIMNUTZUNG.

HALTE 11)									
EIGENTUEMER			HAUPTMIETER			UNTERMETER			SCHL.
EINPERSONEN- HAUSHALTE	MEHRPERSONENHAUSHALTE		EINPERSONEN- HAUSHALTE	MEHRPERSONENHAUSHALTE		EINPERSONEN- HAUSHALTE	MEHRPERSONENHAUSHALTE		NR.
	ANZAHL	PERSONEN		ANZAHL	PERSONEN		ANZAHL	PERSONEN	
101	102	103	104	105	106	107	108	109	
5									
531									
82	814	2 699	136	229	638	31	18	52	001
317	2 110	6 576	581	827	2 282	129	32	86	002
328	2 173	6 878	815	1 072	3 007	117	15	34	003
113	1 104	3 487	507	681	1 842	107	14	31	004
1 322	5 036	15 419	15 718	13 535	37 486	2 947	191	465	005
246	2 261	7 730	604	1 114	3 152	96	50	139	006
180	1 219	3 802	745	890	2 511	177	30	72	007
343	2 359	7 717	580	999	2 947	153	43	118	008
263	1 854	6 079	552	832	2 359	120	22	48	009
275	1 750	5 844	488	834	2 503	65	14	33	010
275	2 052	6 637	750	1 218	3 516	173	56	142	011
306	1 755	5 519	1 245	1 276	3 637	352	29	77	012
228	1 351	4 176	604	1 128	3 358	117	38	100	013
351	2 573	8 282	1 229	1 558	4 681	298	52	129	014
114	1 096	3 721	221	380	1 074	38	17	48	015
202	1 689	5 462	403	699	1 987	132	65	169	016
179	1 416	4 367	408	794	2 209	80	14	37	017
307	2 229	6 894	784	1 052	2 908	182	40	105	018
5 431	34 841	111 289	26 370	29 118	82 097	5 314	740	1 885	31
532									
264	2 175	6 820	656	1 213	3 500	161	70	194	001
58	721	2 516	90	234	686	1	3	9	002
376	1 929	5 924	723	941	2 683	98	25	59	003
105	953	3 232	157	325	951	15	9	23	004
187	1 206	4 016	300	501	1 478	18	10	33	005
695	4 125	13 426	1 688	2 627	7 623	193	84	254	006
114	1 032	3 417	155	352	1 057	12	13	35	007
229	1 710	5 460	418	780	2 366	82	62	158	008
236	1 972	6 652	384	656	1 929	108	61	159	009
189	1 496	4 983	221	501	1 402	13	14	34	010
469	3 485	11 678	999	1 758	5 383	47	16	43	011
629	3 581	11 453	1 502	2 255	6 405	120	48	125	012
125	1 015	3 376	148	234	620	37	31	81	013
162	1 754	5 991	341	666	1 884	144	54	143	014
195	1 533	4 844	407	773	2 156	68	29	74	015
178	1 113	3 473	204	378	1 038	37	32	81	016
112	1 070	3 608	180	319	932	14	13	33	017
126	1 310	4 258	177	410	1 157	23	22	52	018
77	662	2 392	86	175	483	1	-	-	019
201	1 233	3 826	305	599	1 761	58	27	66	020
353	2 574	8 014	614	1 159	3 295	110	54	145	021
129	935	3 125	142	275	777	5	5	15	022
1 337	6 576	19 858	4 989	7 932	22 865	594	125	300	023
6 546	44 160	142 342	14 886	25 063	72 431	1 959	807	2 116	32
533									
142	1 043	3 482	162	323	954	46	31	78	001
179	1 334	4 433	281	485	1 403	33	12	31	002
400	2 237	7 260	801	1 255	3 625	58	21	58	003
340	1 677	5 512	338	564	1 681	68	40	107	004
69	442	1 456	90	157	488	4	5	13	005
223	1 302	4 284	358	684	1 986	33	8	16	006
345	1 905	6 276	674	999	2 944	49	13	28	007
213	1 985	6 844	243	503	1 496	28	42	103	008
752	4 237	13 808	2 594	4 000	11 717	213	50	119	009
145	971	3 079	196	347	953	20	15	37	010
150	1 037	3 489	176	294	841	23	8	20	011
77	606	2 014	91	165	464	11	12	33	012
253	1 852	6 153	396	723	2 157	57	8	21	013
212	1 311	4 301	269	498	1 397	10	8	18	014
206	1 415	4 651	259	413	1 214	25	18	45	015
138	1 031	3 500	189	459	1 336	17	14	48	016
401	2 280	7 312	1 186	1 326	3 705	82	24	57	017
264	1 669	5 305	454	805	2 344	73	24	66	018
140	1 041	3 358	160	285	789	30	12	30	019
4 649	29 375	96 517	8 917	14 285	41 494	880	365	928	33

SCHL. NR.	GEMEINDE	WOHNGBAUE (OHNE WOHNHEIME 1), OHNE WOHNGBAUE MIT NUR 1 ODER 2 FREIZEITWOHNEINHEITEN )				WOHNGBAUE NUR MIT 1 ODER 2 FREIZEIT- WOHNEINHEITEN		
		INSGESAMT	DARIN WOHNUNGEN			INSGESAMT	DARIN	
			ANZAHL	DAR. BEW. WOHNUNGEN 2)			WOHNUNGEN	SONSTIGE WOHN- EINHEITEN
				WOHNUNGEN	DARIN PERSONEN			
		1	2	3	4	5	6	7
534 MARBURG-BIEDENKOPF								
001	AMOENEBURG, STADT	1 225	1 632	1 613	4 959	1	-	1
002	ANGELBURG	903	1 167	1 156	3 505	1	1	-
003	BAD ENDBACH	2 052	2 748	2 693	7 958	4	5	-
004	BIEDENKOPF, STADT	3 436	5 294	5 217	14 037	11	11	1
005	BREIDENBACH	1 441	2 102	2 082	6 285	45	45	-
006	COELBE	1 429	2 343	2 321	6 070	1	1	-
007	DAUTPHETAL	2 759	3 768	3 717	11 757	10	10	-
008	EBSDORFERGRUND	2 076	2 592	2 557	8 002	3	3	-
009	FRONHAUSEN	996	1 362	1 343	3 744	2	2	-
010	GLADENBACH, STADT	2 690	3 749	3 689	10 625	10	8	2
011	KIRCHHAIN, STADT	3 564	5 343	5 248	15 166	13	13	1
012	LAHNTAL	1 363	2 217	2 208	6 139	2	2	-
013	LOHRA	1 329	1 695	1 682	5 247	7	7	-
014	MARBURG, UNIVERS.-ST.	10 629	28 755	28 410	68 462	6	6	-
015	MUENCHHAUSEN	903	1 074	1 056	3 620	6	6	-
016	NEUSTADT (HESSEN), STADT	1 962	3 038	2 977	8 374	5	5	-
017	RAUSCHENBERG, STADT	1 125	1 485	1 454	4 382	11	10	1
018	STADTALLENDORF, STADT	3 475	6 885	6 751	19 156	5	5	-
019	STEFFENBERG	1 087	1 476	1 443	4 205	7	4	4
020	WEIMAR	1 585	2 137	2 108	6 348	1	1	-
021	WETTER (HESSEN), STADT	2 086	2 926	2 878	8 724	2	2	-
022	WOHRATAL	588	707	696	2 202	10	10	-
KREIS 534		48 703	84 495	83 299	228 967	163	157	10
535 VOGELSBERGKREIS								
001	ALSFELD, STADT	3 827	6 246	6 182	16 103	12	13	-
002	ANTRIFTAL	512	665	658	2 058	19	8	11
003	FELDTAL	784	907	900	2 999	16	17	-
004	FREIENSTEINAU	768	889	875	3 189	57	57	1
005	GEMUENDEN (FELDA)	767	1 023	1 010	2 902	41	30	12
006	GREBENAU, STADT	826	1 006	976	2 894	15	15	-
007	GREBENHAIN	1 212	1 564	1 457	4 738	166	169	5
008	HERBSTEIN, STADT	1 164	1 561	1 500	4 510	40	40	-
009	HOMBERG (OHM), STADT	1 743	2 449	2 401	7 190	27	27	-
010	KIRTORF, STADT	868	1 099	1 070	3 320	11	11	-
011	LAUTERBACH (HESSEN), KST	3 368	5 208	5 197	13 561	1	1	-
012	LAUTERTAL (VOGELSBERG)	624	735	723	2 523	25	22	3
013	MUECKE	2 477	3 119	3 014	8 987	83	83	2
014	ROMROD, STADT	750	971	953	2 837	5	3	3
015	SCHLITZ, STADT	2 271	3 220	3 111	9 336	16	17	-
016	SCHOTTEN, STADT	2 592	3 400	3 296	9 613	243	236	8
017	SCHWALMTAL	839	1 054	1 045	3 222	11	10	1
018	ULRICHSTEIN, STADT	884	1 027	980	3 164	115	111	4
019	WARTENBERG	904	1 253	1 232	3 598	11	11	-
KREIS 535		27 180	37 396	36 580	106 744	914	881	50
LANDKREISE ZUSAMMEN		223 716	365 417	357 572	949 386	2 452	2 352	137
REG.-BEZ. ZUSAMMEN		223 716	365 417	357 572	949 386	2 452	2 352	137
LAND INSGESAMT		1 102 772	2 294 191	2 245 016	5 465 323	9 063	8 678	608

1) VOLLSTÄNDIG ALS WOHNHEIM GENUTZTE WOHNGBAUE.- 2) OHNE FREIZEITWOHNUNGEN / FREIZEITWOHNEINHEITEN; OHNE WOHNHEITEN, FUER DIE KEINE ANGABEN ZUM HAUSHALT / ZUR PERSON VORLIEGEN.

WOHNHEIME 1)							SCHL. NR.
INSGESAMT	DARIN WOHNUNGEN			DARIN SONSTIGE WOHNHEINHEITEN			
	ANZAHL	DAR. BEW. WOHNUNGEN 2)		ANZAHL	DARIN BEW. SONST. WOHNHEINHEITEN 2)		
		WOHNUNGEN	DARIN PERSONEN		SONSTIGE WOHNHEINHEITEN	DARIN PERSONEN	
8	9	10	11	12	13	14	
1	.	.	.	.	.	.	534
-	-	-	-	-	-	-	001
-	-	-	-	-	-	-	002
-	-	-	-	-	-	-	003
-	-	-	-	-	-	-	004
-	-	-	-	-	-	-	005
-	-	-	-	-	-	-	006
-	-	-	-	-	-	-	007
-	-	-	-	-	-	-	008
-	-	-	-	-	-	-	009
-	-	-	-	-	-	-	010
-	-	-	-	-	-	-	011
-	-	-	-	-	-	-	012
-	-	-	-	-	-	-	013
30	1 083	1 073	1 107	417	417	425	014
-	-	-	-	-	-	-	015
-	-	-	-	-	-	-	016
5	.	.	.	.	.	.	017
-	-	-	-	-	-	-	018
-	-	-	-	-	-	-	019
-	-	-	-	-	-	-	020
-	-	-	-	-	-	-	021
-	-	-	-	-	-	-	022
36	1 123	1 113	1 193	458	458	473	34
							535
3	52	52	63	.	.	.	001
-	-	-	-	-	-	-	002
-	-	-	-	-	-	-	003
-	-	-	-	-	-	-	004
-	-	-	-	-	-	-	005
-	-	-	-	-	-	-	006
-	-	-	-	-	-	-	007
-	-	-	-	-	-	-	008
-	-	-	-	-	-	-	009
-	-	-	-	-	-	-	010
1	4	4	7	.	.	.	011
-	-	-	-	-	-	-	012
-	-	-	-	-	-	-	013
-	-	-	-	-	-	-	014
1	5	5	10	-	-	-	015
-	-	-	-	-	-	-	016
-	-	-	-	-	-	-	017
-	-	-	-	-	-	-	018
-	-	-	-	-	-	-	019
5	61	61	80	5	5	5	35
99	2 284	2 227	2 708	678	671	731	
99	2 284	2 227	2 708	678	671	731	5
857	19 248	18 812	25 369	3 704	3 529	4 077	

SCHL. NR.	GEMEINDE	SONSTIGE GEBÄUDE MIT WOHNRAUM				UNTERKUNFTE MIT WOHNRAUM			
		INSGESAMT	DARIN WOHNUNGEN			INSGESAMT	DARIN SONSTIGE WOHN-EINHEITEN		
			ANZAHL	DARIN BEWOHNTE WOHNUNGEN 2)			ANZAHL	DAR. BEW. SONST. WOHN-EINHEITEN 2)	
				WOHNUNGEN	DARIN PERSONEN			SONSTIGE WOHN- EINHEITEN	DARIN PERSONEN
		15	16	17	18	19	20	21	22
534 MARBURG-BIEDENKOPF									
001	AMOENEBURG, STADT	9	24	24	44	-	-	-	-
002	ANGELBURG	8	10	10	31	-	-	-	-
003	BAD ENDBACH	43	54	52	213	2	2	-	-
004	BIEDENKOPF, STADT	63	97	94	245	2	2	-	-
005	BREIDENBACH	16	17	17	47	5	5	-	-
006	COELBE	27	46	43	100	-	-	-	-
007	DAUTPHETAL	30	33	30	91	5	-	-	-
008	EBSDORFERGRUND	37	51	51	130	6	6	4	10
009	FRONHAUSEN	10	13	13	28	2	2	-	-
010	GLADENBACH, STADT	75	189	180	375	-	-	-	-
011	KIRCHHAIN, STADT	73	95	94	248	5	6	-	-
012	LAHNTAL	14	24	24	71	5	5	-	-
013	LOHRA	9	11	9	19	-	-	-	-
014	MARBURG, UNIVERS.-ST.	261	678	664	1 364	-	-	-	-
015	MUENCHHAUSEN	13	14	14	38	2	2	-	-
016	NEUSTADT (HESSEN), STADT	15	23	23	70	-	-	-	-
017	RAUSCHENBERG, STADT	17	20	19	53	2	2	-	-
018	STADTALLENDORF, STADT	86	130	121	297	4	4	-	-
019	STEFFENBERG	15	18	15	49	5	8	7	21
020	WEIMAR	20	22	22	70	4	4	-	-
021	WETTER (HESSEN), STADT	17	32	31	86	-	-	-	-
022	WOHRATAL	4	4	3	8	-	-	-	-
KREIS 534		862	1 605	1 553	3 677	45	50	20	55
535 VOGELSBERGBKREIS									
001	ALSFELD, STADT	102	143	139	372	2	4	4	10
002	ANTRIFTAL	6	6	6	18	-	-	-	-
003	FELDTAL	12	14	14	45	-	-	-	-
004	FREIENSTEINAU	32	33	30	105	2	2	-	-
005	GEMUENDEN (FELDA)	9	9	9	27	40	40	-	-
006	GREBENAU, STADT	12	14	12	34	7	7	-	-
007	GREBENHAIN	63	71	64	185	3	3	-	-
008	HERBSTEIN, STADT	41	50	42	130	31	31	-	-
009	HOMBERG (OHM), STADT	66	94	90	217	8	9	-	-
010	KIRTORF, STADT	7	7	4	9	14	14	-	-
011	LAUTERBACH (HESSEN), KST	119	165	165	444	-	-	-	-
012	LAUTERTAL (VOGELSBERG)	13	13	11	43	2	2	-	-
013	MUECKE	41	60	55	168	3	3	-	-
014	ROMROD, STADT	11	13	12	44	27	27	3	4
015	SCHLITZ, STADT	53	64	58	179	1	1	-	-
016	SCHOTTEN, STADT	56	83	80	213	3	3	-	-
017	SCHWALMTAL	21	25	20	59	1	1	-	-
018	ULRICHSTEIN, STADT	28	34	28	99	62	62	-	-
019	WARTENBERG	14	15	14	49	2	2	-	-
KREIS 535		706	913	853	2 440	18	18	16	33
LANDKREISE ZUSAMMEN		4 183	6 495	6 196	15 701	7	7	185	387
REG.-BEZ. ZUSAMMEN		4 183	6 495	6 196	15 701	1 109	1 199	185	387
LAND INSGESAMT		22 326	40 815	39 211	93 728	2 965	3 899	1 624	3 253

2) OHNE FREIZEITWOHNUNGEN / FREIZEITWOHN-EINHEITEN; OHNE WOHN-EINHEITEN, FÜR DIE KEINE ANGABEN ZUM HAUSHALT / ZUR PERSON VORLIEGEN.

GEBÄUDE MIT WOHNRAUM								SCHL. NR.
INSGESAMT	DAR. MIT HEIZUNG DURCH SONNENENERGIE ODER WÄRMEPUMPE	FERN-, BLOCKHEIZUNG	ZENTRALHEIZUNG	DAVON ( V. SP. 23 ) MIT		EINZEL- ODER MEHRRAUM- OFENHEIZUNG		
				ETAGENHEIZUNG				
				FUER ALLE	NICHT FUEER ALLE			
				WOHNEINHEITEN				
23	24	25	26	27	28	29		

534

1 236	16	1	845	11	8	371	001
912	13	3	602	11	3	293	002
2 099	19	5	1 384	26	14	670	003
3 510	35	11	2 747	38	28	686	004
1 502	11	-	1 111	2	2	387	005
1 457	27	-	1 085	7	10	355	006
2 799	13	9	2 054	27	9	700	007
2 116	27	5	1 445	24	8	634	008
1 008	7	3	680	10	2	313	009
2 775	43	13	1 857	44	14	847	010
3 650	46	7	2 653	33	29	928	011
1 379	20	2	1 066	12	4	295	012
1 345	23	1	905	11	5	423	013
10 926	134	121	8 040	519	734	1 512	014
922	4	-	560	8	1	353	015
1 982	11	19	1 274	32	21	636	016
1 153	9	-	722	6	6	419	017
3 571	24	15	2 442	52	56	1 006	018
1 109	5	1	726	19	3	360	019
1 606	21	3	1 241	16	4	342	020
2 105	21	4	1 405	15	5	676	021
602	8	1	391	9	-	201	022
49 764	537	224	35 235	932	966	12 407	34

535

3 944	56	28	2 773	86	92	965	001
537	4	-	335	5	3	194	002
812	15	1	417	10	1	383	003
857	7	-	507	14	2	334	004
817	4	-	499	11	2	305	005
853	15	30	549	12	-	262	006
1 441	9	1	886	20	7	527	007
1 245	4	1	713	13	5	513	008
1 836	30	8	1 222	17	11	578	009
886	8	1	520	10	2	353	010
3 489	22	26	2 318	90	69	986	011
662	4	-	347	8	3	304	012
2 601	26	10	1 657	31	10	893	013
766	12	1	473	9	5	278	014
2 341	31	5	1 631	44	13	648	015
2 891	23	3	1 683	55	16	1 134	016
871	4	-	525	9	3	334	017
1 027	8	-	467	41	5	514	018
929	7	-	621	10	3	295	019
28 805	289	115	18 143	495	252	9 800	35

230 450	2 495	1 414	158 468	4 202	3 854	62 512	
---------	-------	-------	---------	-------	-------	--------	--

230 450	2 495	1 414	158 468	4 202	3 854	62 512	5
---------	-------	-------	---------	-------	-------	--------	---

1 135 018	12 435	22 513	795 697	30 823	41 682	244 303	
-----------	--------	--------	---------	--------	--------	---------	--

SCHL. NR.	GEMEINDE	NOCH: GEBÄUDE MIT WOHNRAUM			WOHNGEBÄUDE ( OHNE			
		DAR. GEBÄUDE MIT EIGENTUMSWOHNUNGEN			DARUNTER MIT ... WOHNUNGEN			
		ZUSAMMEN	WOHNUNGEN		1	2	3 BIS 6	7 U. MEHR
			ANZAHL	% 3)				
30	31	32	33	34	35	36		
534 MARBURG-BIEDENKOPF								
001	AMOENEBURG,STADT	10	18	1,1	907	264	52	2
002	ANGELBURG	2	4	0,3	670	215	16	2
003	BAD ENDBACH	38	63	2,2	1 456	524	70	1
004	BIEDENKOPF,STADT	22	50	0,9	2 218	933	268	17
005	BREIDENBACH	7	13	0,6	926	458	50	7
006	COELBE	10	23	1,0	862	422	129	13
007	DAUTPHETAL	13	28	0,7	1 937	734	82	6
008	EBSDORFERGRUND	9	16	0,6	1 620	411	45	-
009	FRONHAUSEN	-	-	-	712	248	36	-
010	GLADENBACH,STADT	35	88	2,2	1 860	711	108	10
011	KIRCHHAIN,STADT	22	49	0,9	2 449	844	260	11
012	LAHNTAL	12	39	1,7	819	408	121	15
013	LOHRA	10	33	1,9	1 021	280	26	2
014	MARBURG,UNIVERS.-ST.	305	2 312	7,6	5 387	2 424	2 039	773
015	MUENCHHAUSEN	7	8	0,7	747	143	12	-
016	NEUSTADT (HESSEN),STADT	5	8	0,3	1 227	580	153	2
017	RAUSCHENBERG,STADT	5	6	0,4	845	245	29	6
018	STADTALLENDORF,STADT	25	41	0,6	2 220	710	471	72
019	STEFFENBERG	5	10	0,7	745	314	28	-
020	WEIMAR	10	44	2,0	1 145	383	53	4
021	WETTER (HESSEN),STADT	11	18	0,6	1 534	445	91	15
022	WOHRATAL	1	2	0,3	476	105	7	-
KREIS 534		564	2 873	3,3	31 783	11 801	4 146	958
535 VOGELSBERGKREIS								
001	ALSFELD,STADT	29	121	1,9	2 497	894	408	22
002	ANTRIFTTAL	1	1	0,1	368	135	9	-
003	FELDTAL	2	2	0,2	679	91	14	-
004	FREIENSTEINAU	1	1	0,1	650	112	5	-
005	GEMUENDEN (FELDA)	1	3	0,3	550	187	30	-
006	GREBENAU,STADT	4	4	0,4	653	166	7	-
007	GREBENHAIN	10	36	2,0	946	222	43	1
008	HERBSTEIN,STADT	4	5	0,3	837	278	46	2
009	HOMBERG (OHM),STADT	5	12	0,5	1 235	427	72	9
010	KIRTORF,STADT	3	5	0,4	656	204	7	1
011	LAUTERBACH(HESSEN),KST	15	26	0,5	2 188	876	290	12
012	LAUTERTAL (VOGELSBERG)	3	4	0,5	517	104	3	-
013	MUECKE	3	5	0,2	1 901	529	47	-
014	ROMROD,STADT	1	1	0,1	581	138	29	2
015	SCHLITZ,STADT	8	13	0,4	1 635	498	120	17
016	SCHOTTEN,STADT	21	45	1,2	2 002	471	114	5
017	SCHWALMTAL	1	2	0,2	643	179	17	-
018	ULRICHSTEIN,STADT	3	4	0,3	759	112	13	-
019	WARTENBERG	1	2	0,2	597	277	30	-
KREIS 535		116	292	0,7	19 894	5 900	1 304	71
LANDKREISE ZUSAMMEN		1 690	7 907	2,1	148 566	55 750	15 620	3 721
REG.-BEZ. ZUSAMMEN		1 690	7 907	2,1	148 566	55 750	15 620	3 721
LAND INSGESAMT		16 571	118 389	5,0	657 812	273 302	120 573	50 784

1) GEBÄUDE VOLLSTÄNDIG ALS WOHNHEIM GENUTZT.- 3) VON SPALTE 2, 6, 9, 16



WOHNHEIME 1), OHNE WOHNGEBÄUDE MIT NUR 1 ODER 2 FREIZEITWOHNEINHEITEN )

ERRICHTET VON ... BIS ...

BIS	1901	1919	1949	1958	1969	1979	SCHL.
1900	1918	1948	1957	1968	1978	UND SPÄTER	NR.
37	38	39	40	41	42	43	

534

328	57	98	84	247	263	148	001
127	81	152	128	206	130	79	002
292	216	336	285	444	285	194	003
672	349	458	505	767	463	222	004
294	123	201	222	242	220	139	005
226	109	207	136	327	269	155	006
399	264	374	428	611	421	262	007
665	130	220	157	312	367	225	008
283	72	98	93	185	156	109	009
422	295	362	433	532	407	239	010
623	236	417	381	786	734	387	011
211	96	205	120	230	308	193	012
223	97	160	141	291	262	155	013
1 586	639	1 245	1 300	2 888	1 891	1 080	014
206	77	124	83	167	157	89	015
440	120	289	222	422	292	177	016
291	78	163	118	202	169	104	017
531	115	326	410	986	749	358	018
211	105	180	136	195	160	100	019
338	107	171	91	304	377	197	020
314	116	234	192	389	518	323	021
138	54	71	60	105	97	63	022
8 820	3 536	6 091	5 725	10 838	8 695	4 998	34

535

936	283	459	449	731	660	309	001
133	46	62	46	89	90	46	002
398	39	32	28	75	144	68	003
204	57	98	46	101	162	100	004
267	60	91	68	105	107	69	005
152	66	127	83	138	168	92	006
399	91	134	98	142	197	151	007
388	130	103	68	194	175	106	008
487	119	187	165	327	278	180	009
380	62	63	71	114	101	77	010
667	193	441	534	773	521	239	011
250	47	50	34	74	107	62	012
679	165	240	236	409	467	281	013
297	34	71	53	102	136	57	014
559	125	234	350	448	355	200	015
736	183	202	170	465	523	313	016
315	42	81	90	113	135	63	017
413	57	68	42	89	149	66	018
225	44	113	128	147	163	84	019
7 885	1 843	2 856	2 759	4 636	4 638	2 563	35
43 476	15 369	26 059	28 222	46 396	40 902	23 292	
43 476	15 369	26 059	28 222	46 396	40 902	23 292	5
165 337	75 996	137 188	140 658	242 701	217 330	123 562	

SCHL. NR.	GEMEINDE	BESTAND AN WOHNUNGEN AM ...			INSGESAMT	DARUNTER ÖFFENTLICH GEFÖRDERT 5)	WOH
		6. 6. 1961	25. 10. 1968	25. 5. 1987			
		44	45	46	47	48	
534 MARBURG-BIEDENKOPF							
001	AMOENEBURG, STADT	-	1 115	1 658	1 654	96	
002	ANGELBURG	-	1 032	1 178	1 173	81	
003	BAD ENDBACH	-	2 200	2 807	2 792	109	
004	BIEDENKOPF, STADT	-	4 687	5 402	5 373	782	
005	BREIDENBACH	-	1 527	2 164	2 118	231	
006	COELBE	-	1 557	2 390	2 385	299	
007	DAUTPHETAL	-	2 751	3 811	3 793	408	
008	EBSDORFERGRUND	-	1 843	2 646	2 637	192	
009	FRONHAUSEN	-	1 023	1 377	1 371	193	
010	GLADENBACH, STADT	-	3 066	3 966	3 918	437	
011	KIRCHHAIN, STADT	-	3 823	5 451	5 429	958	
012	LAHNTAL	-	1 222	2 243	2 236	167	
013	LOHRA	-	1 206	1 713	1 701	197	
014	MARBURG, UNIVERS.-ST.	-	18 366	30 522	29 235	7 398	
015	MUENCHHAUSEN	-	878	1 094	1 085	56	
016	NEUSTADT (HESSEN), STADT	-	2 576	3 066	3 057	352	
017	RAUSCHENBERG, STADT	-	1 149	1 515	1 500	121	
018	STADTALLENDORF, STADT	-	5 184	7 058	7 010	2 690	
019	STEFFENBERG	-	1 170	1 498	1 492	78	
020	WEIMAR	-	1 344	2 160	2 155	208	
021	WETTER (HESSEN), STADT	-	1 991	2 960	2 951	308	
022	WOHRATAL	-	545	721	711	37	
KREIS 534		-	60 255	87 380	85 776	15 398	
535 VOGELSBERGKREIS							
001	ALSFELD, STADT	-	5 462	6 454	6 381	1 579	
002	ANTRIFTTAL	-	494	679	668	90	
003	FELDTAL	-	768	938	917	58	
004	FREIENSTEINAU	-	743	979	920	45	
005	GEMUENDEN (FELDA)	-	878	1 062	1 030	61	
006	GREBENAU, STADT	-	814	1 035	1 016	116	
007	GREBENHAIN	-	1 239	1 804	1 567	88	
008	HERBSTEN, STADT	-	1 374	1 651	1 592	129	
009	HOMBERG (OHM), STADT	-	2 059	2 570	2 540	490	
010	KIRTORF, STADT	-	858	1 117	1 102	62	
011	LAUTERBACH (HESSEN), KST	-	4 793	5 378	5 370	1 099	
012	LAUTERTAL (VOGELSBERG)	-	568	770	745	72	
013	MUECKE	-	2 387	3 262	3 159	234	
014	ROMROD, STADT	-	770	987	980	96	
015	SCHLITZ, STADT	-	2 775	3 306	3 263	669	
016	SCHOTTEN, STADT	-	2 728	3 719	3 455	252	
017	SCHWALMTAL	-	937	1 089	1 077	89	
018	ULRICHSTEIN, STADT	-	934	1 172	1 043	46	
019	WARTENBERG	-	985	1 279	1 259	204	
KREIS 535		-	31 566	39 251	38 084	5 479	
LANDKREISE ZUSAMMEN		-	276 467	376 548	370 617	56 247	
REG.-BEZ. ZUSAMMEN		-	276 467	376 548	370 617	56 247	
LAND INSGESAMT		-	1 750 529	2 362 932	2 325 421	384 928	

NUNGEN 4)

NACH DEM BAUALTER DER GEBÄUDE VON ... BIS ...

BIS	1901	1919	1949	1958	1969	1979	SCHL.
1900	1918	1948	1957	1968	1978	UND SPÄTER	NR.
49	50	51	52	53	54	55	

							534
425	70	126	121	344	364	204	001
152	116	194	177	270	167	97	002
358	272	464	410	642	392	254	003
956	548	671	855	1 276	746	321	004
373	179	286	346	413	339	182	005
340	174	334	263	539	477	258	006
487	354	504	586	890	642	330	007
784	167	272	221	414	499	280	008
367	91	136	140	259	236	142	009
564	392	516	615	819	639	373	010
816	348	578	580	1 417	1 166	524	011
293	142	295	188	395	607	316	012
260	126	198	182	417	320	198	013
4 172	2 041	2 620	3 288	7 927	6 350	2 837	014
232	87	155	99	211	192	109	015
614	176	463	424	763	398	219	016
398	99	197	151	279	250	126	017
638	152	481	1 171	2 571	1 442	555	018
265	147	267	209	273	210	121	019
398	141	238	115	427	512	324	020
366	148	309	280	583	816	449	021
160	70	82	78	127	119	75	022
13 418	6 040	9 386	10 499	21 256	16 883	8 294	34

							535
1 346	462	716	961	1 400	1 021	475	001
167	65	83	60	120	117	56	002
463	41	38	35	86	167	87	003
240	66	115	56	121	208	114	004
351	85	116	102	143	136	97	005
173	88	162	108	175	200	110	006
506	127	163	133	194	265	179	007
500	192	152	96	290	234	128	008
597	162	246	250	594	435	256	009
475	76	82	80	150	142	97	010
979	332	746	818	1 366	780	349	011
284	56	59	43	90	138	75	012
809	215	321	338	550	587	339	013
373	37	88	72	148	182	80	014
750	191	315	496	700	520	291	015
918	255	273	248	674	687	400	016
388	56	101	127	151	177	77	017
492	66	82	48	102	176	77	018
283	62	167	186	211	241	109	019
10 094	2 634	4 025	4 257	7 265	6 413	3 396	35
59 975	25 299	40 787	52 057	84 107	70 992	37 400	
59 975	25 299	40 787	52 057	84 107	70 992	37 400	5
278 081	179 132	253 933	338 488	573 757	493 568	219 462	

SCHL. NR.	GEMEINDE	NOCH							
		MIT ...							
		1		2		3		4	
		ANZAHL	% V. SP. 47	ANZAHL	% V. SP. 47	ANZAHL	% V. SP. 47	ANZAHL	% V. SP. 47
		56	57	58	59	60	61	62	63
534 MARBURG-BIEDENKOPF									
001	AMOENEBURG, STADT	5	0,3	58	3,5	155	9,4	258	15,6
002	ANGELBURG	4	0,3	18	1,5	132	11,3	182	15,5
003	BAD ENDBACH	9	0,3	72	2,6	347	12,4	514	18,4
004	BIEDENKOPF, STADT	22	0,4	162	3,0	796	14,8	1 138	21,2
005	BREIDENBACH	8	0,4	38	1,8	209	9,9	411	19,4
006	COELBE	38	1,6	106	4,4	354	14,8	564	23,6
007	DAUTPHETAL	3	0,1	74	2,0	368	9,7	635	16,7
008	EBSDORFERGRUND	10	0,4	59	2,2	236	8,9	481	18,2
009	FRONHAUSEN	4	0,3	37	2,7	166	12,1	257	18,7
010	GLADENBACH, STADT	25	0,6	139	3,5	459	11,7	768	19,6
011	KIRCHHAIN, STADT	20	0,4	116	2,1	643	11,8	1 368	25,2
012	LAHNTAL	36	1,6	119	5,3	274	12,3	450	20,1
013	LOHRA	17	1,0	37	2,2	168	9,9	277	16,3
014	MARBURG, UNIVERS.-ST.	2 579	8,8	2 136	7,3	5 452	18,6	7 454	25,5
015	MUENCHHAUSEN	1	0,1	14	1,3	92	8,5	151	13,9
016	NEUSTADT (HESSEN), STADT	16	0,5	61	2,0	435	14,2	841	27,5
017	RAUSCHENBERG, STADT	7	0,5	38	2,5	186	12,4	281	18,7
018	STADTALLENDORF, STADT	84	1,2	103	1,5	1 036	14,8	2 463	35,1
019	STEFFENBERG	5	0,3	39	2,6	171	11,5	313	21,0
020	WEIMAR	13	0,6	51	2,4	225	10,4	419	19,4
021	WETTER (HESSEN), STADT	7	0,2	64	2,2	342	11,6	536	18,2
022	WOHRATAL	1	0,1	13	1,8	80	11,3	110	15,5
KREIS 534		2 914	3,4	3 554	4,1	12 326	14,4	19 871	23,2
535 VOGELSBERGBKREIS									
001	ALSFELD, STADT	63	1,0	168	2,6	1 002	15,7	1 585	24,8
002	ANTRIFTTAL	3	0,4	16	2,4	64	9,6	98	14,7
003	FELDTAL	1	0,1	24	2,6	72	7,9	134	14,6
004	FREIENSTEINAU	2	0,2	8	0,9	63	6,8	104	11,3
005	GEMUENDEN (FELDA)	2	0,2	30	2,9	93	9,0	182	17,7
006	GREBENAU, STADT	-	-	21	2,1	104	10,2	168	16,5
007	GREBENHAIN	9	0,6	29	1,9	131	8,4	272	17,4
008	HERBSTEIN, STADT	8	0,5	56	3,5	200	12,6	290	18,2
009	HOMBERG (OHM), STADT	11	0,4	71	2,8	318	12,5	566	22,3
010	KIRTORF, STADT	-	-	17	1,5	191	9,2	178	16,2
011	LAUTERBACH (HESSEN), KST	41	0,8	180	3,4	774	14,4	1 387	25,8
012	LAUTERTAL (VOGELSBERG)	2	0,3	8	1,1	54	7,2	97	13,0
013	MUECKE	16	0,5	70	2,2	318	10,1	624	19,8
014	ROMROD, STADT	1	0,1	25	2,6	80	8,2	179	18,3
015	SCHLITZ, STADT	18	0,6	76	2,3	423	13,0	642	19,7
016	SCHOTTEN, STADT	25	0,7	97	2,8	429	12,4	674	19,5
017	SCHWALMTAL	-	-	15	1,4	102	9,5	163	15,1
018	ULRICHSTEIN, STADT	7	0,7	22	2,1	92	8,8	194	18,6
019	WARTENBERG	7	0,6	15	1,2	143	11,4	255	20,3
KREIS 535		216	0,6	948	2,5	4 563	12,0	7 792	20,5
LANDKREISE ZUSAMMEN		8 999	2,4	14 300	3,9	56 971	15,4	86 681	23,4
REG.-BEZ. ZUSAMMEN		8 999	2,4	14 300	3,9	56 971	15,4	86 681	23,4
LAND INSGESAMT		56 834	2,4	116 757	5,0	465 994	20,0	676 494	29,1

4) OHNE FREIZEITWOHNUNGEN UND OHNE WOHNUNGEN IN GEBAEUDEN MIT VOLLSTAENDIGER WOHNHEIMNUTZUNG.- 6) ALLE RAEUME MIT 6 QM ODER MEHR  
SOWIE ALLE KUECHEN.- 7) BEI WOHNUNGEN MIT 10 UND MEHR RAEUMEN WERDEN JEWEILS 10 RAEUME ZUGRUNDE GELEGT.

WOHNUNGEN 4)												
RAEUMEN 6)									AUSGESTATTET			
5		6		7 UND MEHR		RAEUME 7) INSGESAMT	WOHNFLAECHE QM INSGESAMT	MIT BAD UND WC		OHNE BAD, MIT WC IN DER WOHNUNG	SCHL. NR.	
ANZAHL	% V. SP. 47	ANZAHL	% V. SP. 47	ANZAHL	% V. SP. 47			MIT	OHNE			
								SAMMELHEIZUNG				
64	65	66	67	68	69	70	71	72	73	74		

534

364	22,0	324	19,6	490	29,6	9 311	188 074	1 152	422	46	001
223	19,0	213	18,2	401	34,2	6 736	132 117	770	349	40	002
562	20,1	473	16,9	815	29,2	15 467	304 743	1 863	750	130	003
1 150	21,4	810	15,1	1 295	24,1	28 208	556 539	4 125	1 025	157	004
446	21,1	372	17,6	634	29,9	11 912	233 007	1 547	504	59	005
492	20,6	338	14,2	493	20,7	12 008	236 734	1 717	561	66	006
733	19,3	690	18,2	1 290	34,0	21 923	436 082	2 805	835	98	007
542	20,6	502	19,0	807	30,6	14 903	305 101	1 848	650	72	008
318	23,2	233	17,0	356	26,0	7 395	145 287	937	374	35	009
813	20,8	671	17,1	1 043	26,6	21 076	417 205	2 729	985	131	010
1 102	20,3	864	15,9	1 316	24,2	28 784	577 241	3 898	1 374	97	011
479	21,4	361	16,1	517	23,1	11 566	234 371	1 796	379	46	012
386	22,7	293	17,2	523	30,7	9 542	187 035	1 161	442	44	013
5 051	17,3	2 929	10,0	3 634	12,4	124 495	2 369 883	23 053	5 160	662	014
229	21,1	181	16,7	417	38,4	6 505	135 406	671	348	16	015
714	23,4	415	13,6	575	18,8	15 434	305 263	1 940	992	106	016
332	22,1	236	15,7	420	28,0	8 219	169 678	977	478	22	017
1 391	19,8	762	10,9	1 171	16,7	34 080	647 482	4 231	2 633	82	018
308	20,6	279	18,7	377	25,3	8 035	155 457	957	403	74	019
446	20,7	371	17,2	630	29,2	11 920	243 592	1 717	357	43	020
656	22,2	498	16,9	848	28,7	16 316	331 542	2 075	750	63	021
148	20,8	118	16,6	241	33,9	4 088	84 412	472	200	23	022
16 885	19,7	11 933	13,9	18 293	21,3	427 923	8 396 251	62 441	19 971	2 112	34

535

1 263	19,8	911	14,3	1 389	21,8	32 653	647 277	4 377	1 592	245	001
137	20,5	127	19,0	223	33,4	3 842	78 678	431	191	31	002
186	20,3	166	18,1	334	36,4	5 408	114 560	489	360	41	003
152	16,5	167	18,2	424	46,1	5 839	125 739	569	256	30	004
213	20,7	177	17,2	333	32,3	5 844	119 203	648	277	55	005
191	18,8	205	20,2	327	32,2	5 842	118 140	690	236	53	006
309	19,7	256	16,3	561	35,8	9 202	195 293	1 010	414	81	007
315	19,8	266	16,7	457	28,7	8 749	179 330	936	517	101	008
536	21,1	372	14,6	666	26,2	13 654	274 886	1 731	659	95	009
220	20,0	217	19,7	369	33,5	6 431	132 367	655	358	51	010
1 091	20,3	752	14,0	1 145	21,3	27 326	542 366	3 614	1 372	262	011
167	22,4	140	18,8	277	37,2	4 467	96 853	403	257	43	012
687	21,7	581	18,4	863	27,3	17 344	357 848	2 027	802	176	013
217	22,1	175	17,9	303	30,9	5 583	113 721	618	275	44	014
660	20,2	523	16,0	921	28,2	17 944	361 266	2 292	799	102	015
790	22,9	594	17,2	846	24,5	18 395	379 919	2 133	1 048	174	016
236	21,9	201	18,7	360	33,4	6 271	128 263	671	330	42	017
227	21,8	183	17,5	318	30,5	5 878	125 196	525	390	72	018
278	22,1	229	18,2	332	26,4	6 913	139 954	866	328	43	019
7 875	20,7	6 242	16,4	10 448	27,4	207 585	4 230 859	24 685	10 461	1 741	35
75 736	20,4	53 853	14,5	74 077	20,0	1 841 872	36 429 897	266 096	87 482	10 548	
75 736	20,4	53 853	14,5	74 077	20,0	1 841 872	36 429 897	266 096	87 482	10 548	5
455 465	19,6	254 492	10,9	299 385	12,9	10 547 219	206 622 519	1 763 702	481 187	50 708	

SCHL. NR.	GEMEINDE	BEWOHNTE WOHNUNGEN ( OHNE WOHNUNGEN IN GEBAUEDEN MIT VOLLSTÄENDIGER WOHNHEIMNUTZUNG ) 2)								
		INSGESAMT	RAEUME 6) JE PERSON	WOHN- FLAECHE JE PERSON QM	EIGENTUEMERWOHNUNGEN			MIETWOHNUNGEN		
					ANZAHL	% V. SP. 75	DARUNTER OEFFENTLICH GEFOERDERT 5)	ANZAHL	% V. SP. 75	DARUNTER OEFFENTLICH GEFOERDERT 5)
		75	76	77	78	79	80	81	82	83
<b>534 MARBURG-BIEDENKOPF</b>										
001	AMONBURG,STADT	1 637	1,84	37,27	1 105	67,5	77	532	32,5	19
002	ANGELBURG	1 166	1,89	37,19	804	69,0	65	362	31,0	16
003	BAD ENDBACH	2 745	1,86	36,74	1 870	68,1	83	875	31,9	26
004	BIEDENKOPF,STADT	5 311	1,96	38,58	2 954	55,6	287	2 357	44,4	485
005	BREIDENBACH	2 099	1,87	36,55	1 373	65,4	83	726	34,6	147
006	COELBE	2 364	1,93	38,06	1 244	52,6	116	1 120	47,4	181
007	DAUTPHETAL	3 747	1,83	36,41	2 595	69,3	250	1 152	30,7	156
008	EBSDORFERGRUND	2 608	1,81	37,19	1 894	72,6	156	714	27,4	36
009	FRONHAUSEN	1 356	1,94	38,13	894	65,9	101	462	34,1	90
010	GLADENBACH,STADT	3 869	1,89	37,51	2 518	65,1	260	1 351	34,9	176
011	KIRCHHAIN,STADT	5 342	1,84	36,94	3 075	57,6	328	2 267	42,4	615
012	LAHNTAL	2 232	1,86	37,68	1 224	54,8	105	1 008	45,2	62
013	LOHRA	1 691	1,80	35,36	1 222	72,3	146	469	27,7	51
014	MARBURG,UNIVERS.-ST.	28 982	1,77	33,72	7 918	27,3	876	21 064	72,7	6 489
015	MUENCHHAUSEN	1 070	1,76	36,59	836	78,1	50	234	21,9	6
016	NEUSTADT(HESSEN),STADT	3 000	1,80	35,59	1 591	53,0	150	1 409	47,0	195
017	RAUSCHENBERG,STADT	1 473	1,83	37,73	993	67,4	61	480	32,6	58
018	STADTALLENDORF,STADT	6 872	1,72	32,60	2 758	40,1	414	4 114	59,9	2 236
019	STEFFENBERG	1 458	1,85	35,78	1 017	69,8	69	441	30,2	9
020	WEIMAR	2 130	1,84	37,59	1 399	65,7	160	731	34,3	47
021	WETTER (HESSEN),STADT	2 909	1,83	37,17	1 865	64,1	180	1 044	35,9	126
022	WOHRATAL	699	1,82	37,68	536	76,7	30	163	23,3	7
<b>KREIS 534</b>		<b>84 760</b>	<b>1,82</b>	<b>35,72</b>	<b>41 685</b>	<b>49,2</b>	<b>4 047</b>	<b>43 075</b>	<b>50,8</b>	<b>11 233</b>
<b>535 VOGELSBERGKREIS</b>										
001	ALSFELD,STADT	6 321	1,96	38,95	3 162	50,0	412	3 159	50,0	1 160
002	ANTRIFTAL	664	1,84	37,71	467	70,3	70	197	29,7	20
003	FELDTAL	914	1,77	37,54	730	79,9	50	184	20,1	8
004	FREIENSTEINAU	905	1,75	37,73	717	79,2	40	188	20,8	5
005	GEMUENDEN (FELDA)	1 019	1,98	40,34	701	68,8	52	318	31,2	9
006	GREBENAU,STADT	988	1,94	39,32	726	73,5	101	262	26,5	15
007	GREBENHAIN	1 521	1,82	38,69	1 081	71,1	67	440	28,9	19
008	HERBSTEN,STADT	1 542	1,84	37,85	1 052	68,2	102	490	31,8	24
009	HOMBERG (OHM),STADT	2 491	1,82	36,61	1 546	62,1	227	945	37,9	255
010	KIRTRUF,STADT	1 074	1,89	38,86	785	73,1	40	289	26,9	22
011	LAUTERBACH(HESSEN),KST	5 362	1,95	38,68	2 782	51,9	498	2 580	48,1	598
012	LAUTERTAL (VOGELSBERG)	734	1,72	37,35	589	80,2	58	145	19,8	13
013	MUECKE	3 069	1,85	38,22	2 208	71,9	189	861	28,1	40
014	ROMROD,STADT	965	1,91	38,98	677	70,2	75	288	29,8	21
015	SCHLITZ,STADT	3 169	1,84	37,13	1 958	61,8	377	1 211	38,2	288
016	SCHOTTEN,STADT	3 376	1,83	37,91	2 273	67,3	134	1 103	32,7	115
017	SCHWALMTAL	1 065	1,89	38,74	798	74,9	75	267	25,1	14
018	ULRICHSTEIN,STADT	1 008	1,76	37,50	786	78,0	40	222	22,0	6
019	WARTENBERG	1 246	1,88	38,08	790	63,4	148	456	36,6	56
<b>KREIS 535</b>		<b>37 433</b>	<b>1,87</b>	<b>38,21</b>	<b>23 828</b>	<b>63,7</b>	<b>2 755</b>	<b>13 605</b>	<b>36,3</b>	<b>2 688</b>
<b>LANDKREISE ZUSAMMEN</b>		<b>363 617</b>	<b>1,88</b>	<b>37,11</b>	<b>190 389</b>	<b>52,4</b>	<b>17 899</b>	<b>173 228</b>	<b>47,6</b>	<b>37 933</b>
<b>REG.-BEZ. ZUSAMMEN</b>		<b>363 617</b>	<b>1,88</b>	<b>37,11</b>	<b>190 389</b>	<b>52,4</b>	<b>17 899</b>	<b>173 228</b>	<b>47,6</b>	<b>37 933</b>
<b>LAND INSGESAMT</b>		<b>2 283 448</b>	<b>1,87</b>	<b>36,55</b>	<b>936 107</b>	<b>41,0</b>	<b>76 430</b>	<b>1 347 341</b>	<b>59,0</b>	<b>304 924</b>

2) OHNE FREIZEITWOHNUNGEN / FREIZEITWOHNEINHEITEN; OHNE WOHNHEIMNUTZUNGEN, FÜR DIE KEINE ANGABEN ZUM HAUSHALT / ZUR PERSON VORLIEGEN.  
5) NUR 1. FÖRDERUNGSGRUPPE. 6) ALLE RÄUME MIT 6 QM ODER MEHR SOWIE ALLE KÜCHEN.  
8) OHNE DIENST-, WERKS-, HAUSMEISTER-, STIFTSWOHNUNG, BERUFS- ODER GESCHÄFTSMIETWOHNUNG; OHNE VERBILIGT, KOSTENLOS ODER ERMAESSIGT ÜBERLASSENE WOHNUNG; OHNE VÖLLIG UNTERVERMIETETE WOHNUNGEN.  
9) OHNE MIETWOHNUNGEN AUSLÄNDISCHER STREITKRÄFTE. 10) WOHNHEIMNUTZUNG, DIE VON KEINEM HAUSHALTSMITGLIED ALS HAUPTWOHNUNG BENUTZT WIRD.

BEWOHNTE MIETWOHNUNGEN MIT MIETANGABEN						ZWEITWOHN- EINHEITEN 10) IN GEBÄUDEN		SONSTIGE WOHN-EINHEITEN IN GEBÄUDEN				SCHL. NR.
INSGESAMT		DAR. BEWOHNTE REINE- MIETWOHNUNGEN 8) 9)		DAR. ERRICHTET BIS 1948		WOHNUNGEN	SONSTIGE WOHN- EINHEITEN	ANZAHL	MIT BAD UND WC		SONSTIGE AUS- STATTUNG	
ANZAHL	MIETE JE QM IN DM	ANZAHL	MIETE JE QM IN DM	ANZAHL	MIETE JE QM IN DM				MIT SAMMELHEIZUNG	OHNE		
84	85	86	87	88	89	90	91	92	93	94	95	
												534
296	5,00	265	5,20	77	4,68	14	-	21	12	2	7	001
223	4,34	187	4,68	68	4,44	4	-	4	1	1	2	002
500	4,74	419	5,02	112	4,79	19	1	18	3	2	13	003
1 780	5,28	1 480	5,57	549	5,23	27	2	32	19	3	10	004
424	4,80	303	4,78	83	4,02	11	2	13	3	4	6	005
777	6,23	693	6,48	180	6,26	73	3	28	10	4	14	006
728	4,79	643	5,06	176	4,26	14	-	7	2	1	4	007
451	5,31	407	5,58	165	5,32	16	2	12	6	3	3	008
287	5,13	242	5,59	75	5,01	12	-	2	-	-	2	009
922	5,09	793	5,34	224	4,57	21	1	23	6	4	13	010
1 880	5,25	1 700	5,45	382	4,74	44	3	37	25	2	10	011
649	6,01	589	6,34	110	5,19	53	3	25	11	1	13	012
267	5,09	219	5,56	43	5,14	8	1	8	1	2	5	013
19 828	7,42	18 044	7,60	5 330	7,32	1 173	111	1 116	479	68	569	014
125	4,05	103	4,22	46	3,58	13	-	5	2	-	3	015
1 081	4,70	982	4,84	360	4,48	16	-	4	4	-	-	016
289	4,74	233	5,28	92	4,74	14	-	12	1	-	11	017
3 813	5,46	3 541	5,59	216	4,92	40	6	100	21	3	76	018
245	3,84	178	4,44	57	4,20	6	1	15	3	2	10	019
557	6,19	485	6,59	121	5,50	39	3	15	9	-	6	020
733	5,73	664	5,99	66	5,14	22	-	8	3	1	4	021
79	3,92	65	4,38	27	3,77	4	-	-	-	-	-	022
35 934	6,36	32 235	6,60	8 559	6,29	1 643	139	1 505	621	103	781	34
												535
2 625	5,22	2 345	5,41	705	4,63	73	1	60	16	2	42	001
89	3,98	73	4,30	25	4,18	2	-	14	2	-	12	002
110	3,85	90	4,11	46	3,58	17	-	3	-	-	3	003
99	3,51	80	3,51	35	2,85	11	-	5	-	1	4	004
149	3,47	108	3,88	44	3,26	10	-	33	2	3	28	005
154	3,72	126	4,01	48	3,64	22	-	8	6	-	2	006
296	4,19	237	4,59	104	4,04	28	-	35	12	5	18	007
267	3,84	223	4,01	93	3,69	14	4	80	21	6	53	008
691	4,68	600	4,89	146	3,92	14	-	23	14	-	9	009
137	4,09	108	4,55	49	4,14	6	-	3	1	1	1	010
2 034	4,83	1 729	5,12	629	4,38	15	6	67	31	2	34	011
69	3,79	53	4,23	19	4,27	6	-	3	-	-	3	012
447	4,07	363	4,49	155	4,00	27	3	17	5	4	8	013
199	4,50	175	4,60	69	4,09	2	2	12	-	2	10	014
872	4,51	763	4,77	256	4,12	25	1	22	11	1	10	015
830	4,97	737	5,19	282	4,54	50	-	32	11	5	16	016
137	3,43	108	3,83	56	3,32	9	-	4	1	-	3	017
126	3,75	109	4,04	53	3,53	24	-	11	1	5	5	018
285	4,21	253	4,39	95	3,69	6	-	8	8	-	-	019
9 616	4,65	8 280	4,92	2 909	4,22	361	17	440	142	37	261	35
138 691	5,87	120 291	6,14	33 070	5,48	6 059	642	4 492	2 076	296	2 120	
138 691	5,87	120 291	6,14	33 070	5,48	6 059	642	4 492	2 076	296	2 120	5
1 182 633	6,97	1 027 176	7,20	285 446	6,37	33 371	2 006	19 371	8 173	1 440	9 758	

SCHL. NR.	GEMEINDE	HAUS			
		INSGESAMT 12)	MIT PERSONEN	EINPERSONEN- HAUSHALTE	MEHRPERSONENHAUSHALTE
					ANZAHL
					PERSONEN
		96	97	98	99
					100
534 MARBURG-BIEDENKOPF					
001	AMOENBURG,STADT	1 726	5 031	428	1 298
002	ANGELBURG	1 234	3 541	237	997
003	BAD ENDBACH	2 954	8 190	661	2 293
004	BIEDENKOPF,STADT	5 492	14 332	1 433	4 059
005	BREIDENBACH	2 130	6 351	342	1 788
006	COELBE	2 632	6 207	950	1 682
007	DAUTPHETAL	3 818	11 870	605	3 213
008	EBSDORFERGRUND	2 732	8 155	492	2 240
009	FRONHAUSEN	1 388	3 773	297	1 091
010	GLADENBACH,STADT	3 964	11 033	880	3 084
011	KIRCHHAIN,STADT	5 610	15 465	1 273	4 337
012	LAHNTAL	2 450	6 239	774	1 676
013	LOHRA	1 757	5 279	266	1 491
014	MARBURG,UNIVERS.-ST.	39 216	72 074	22 398	16 818
015	MUENCHHAUSEN	1 092	3 667	155	937
016	NEUSTADT (HESSEN),STADT	3 033	8 449	650	2 383
017	RAUSCHENBERG,STADT	1 542	4 450	304	1 238
018	STADTALLENDORF,STADT	7 203	19 676	1 655	5 548
019	STEFFENBERG	1 500	4 274	287	1 213
020	WEIMAR	2 320	6 434	496	1 824
021	WETTER (HESSEN),STADT	3 065	8 822	703	2 362
022	WOHRATAL	719	2 210	110	609
	KREIS 534	97 577	235 522	35 396	62 181
					200 126
535 VOGELSBERCKREIS					
001	ALSFELD,STADT	6 614	16 617	1 877	4 737
002	ANTRIFTAL	671	2 080	112	559
003	FELDATAI	948	3 053	156	792
004	FREIENSTEINAU	926	3 304	129	797
005	GEMUENDEN (FELDA)	1 047	2 957	171	876
006	GREBENAU,STADT	1 019	2 939	176	843
007	GREBENHAIN	1 605	4 972	311	1 294
008	HERBSTEIN,STADT	1 639	4 723	393	1 246
009	HOMBERG (OHM),STADT	2 628	7 457	589	2 039
010	KIRTORF,STADT	1 087	3 339	160	927
011	LAUTERBACH(HESSEN),KST	5 603	14 093	1 615	3 988
012	LAUTERTAL (VOGELSBERG)	746	2 566	75	671
013	MUECKE	3 165	9 183	567	2 598
014	ROMROD,STADT	1 027	2 891	215	812
015	SCHLITZ,STADT	3 395	9 545	865	2 530
016	SCHOTTEN,STADT	3 517	9 857	772	2 745
017	SCHWALMTAL	1 102	3 288	190	912
018	ULRICHSTEIN,STADT	1 075	3 271	188	887
019	WARTENBERG	1 264	3 657	206	1 058
	KREIS 535	39 078	109 792	8 767	30 311
					101 025
	LANDKREISE ZUSAMMEN	391 713	973 120	120 258	271 455
					852 862
	REG.-BEZ. ZUSAMMEN	391 713	973 120	120 258	271 455
					852 862
	LAND INSGESAMT	2 407 221	5 609 106	808 928	1 598 293
					4 800 178

11) OHNE HAUSHALTE IN FREIZEITWOHNEEINHEITEN, OHNE HAUSHALTE VON ANGEHOERIGEN AUSLAENDISCHER STREITKRAEFTE. 12) EINSCHLIESSLICH HAUSHALTE IN GEBAEUDEN MIT VOLLSTAENDIGER WOHNHEIMNUTZUNG.



HALTE 11)

EIGENTUEMER			HAUPTMIETER			UNTERMETER			SCHL.
EINPERSONEN- HAUSHALTE	MEHRPERSONENHAUSHALTE		EINPERSONEN- HAUSHALTE	MEHRPERSONENHAUSHALTE		EINPERSONEN- HAUSHALTE	MEHRPERSONENHAUSHALTE		NR.
	ANZAHL	PERSONEN		ANZAHL	PERSONEN		ANZAHL	PERSONEN	
101	102	103	104	105	106	107	108	109	

534

121	988	3 714	243	299	862	61	10	25	001
65	739	2 582	130	235	665	42	23	57	002
189	1 685	5 782	346	539	1 550	126	69	197	003
411	2 545	8 507	916	1 470	4 287	106	44	105	004
115	1 259	4 369	218	520	1 615	9	9	25	005
159	1 086	3 615	582	562	1 555	209	34	87	006
257	2 338	8 396	301	862	2 840	47	13	29	007
150	1 746	6 238	257	463	1 344	85	31	81	008
95	799	2 668	179	283	782	23	9	26	009
285	2 239	7 670	553	814	2 395	42	31	88	010
297	2 781	9 608	795	1 503	4 443	181	53	141	011
131	1 093	3 784	490	542	1 571	153	41	110	012
95	1 128	3 984	135	339	966	36	24	63	013
1 446	6 476	21 229	12 459	9 244	25 845	6 910	1 081	2 559	014
62	775	3 034	80	157	466	13	5	12	015
175	1 417	4 845	452	958	2 936	23	8	18	016
89	904	3 208	179	310	872	36	24	66	017
265	2 497	8 522	1 209	2 965	9 265	130	59	156	018
106	912	3 087	159	292	874	22	9	26	019
126	1 274	4 408	244	500	1 406	126	50	124	020
188	1 679	6 155	400	648	1 879	115	35	85	021
41	495	1 769	53	110	323	16	4	8	022
4 868	36 855	127 174	20 380	23 615	68 741	8 511	1 666	4 088	34

535

422	2 742	9 079	1 280	1 931	5 479	127	56	163	001
36	431	1 596	73	127	369	3	1	3	002
75	656	2 482	66	119	371	15	17	44	003
59	659	2 786	65	127	365	5	11	24	004
55	648	2 159	111	223	613	5	5	14	005
74	652	2 227	93	177	494	9	14	42	006
110	977	3 722	165	298	892	36	19	47	007
118	938	3 439	244	299	862	31	9	29	008
168	1 379	4 994	347	613	1 742	74	47	132	009
67	718	2 567	91	201	590	2	8	22	010
391	2 395	7 949	1 092	1 550	4 419	129	41	105	011
34	555	2 157	37	108	312	4	8	22	012
222	1 990	6 877	292	581	1 665	53	27	74	013
77	600	2 043	101	195	585	37	17	48	014
205	1 753	6 206	510	719	2 316	148	55	150	015
278	1 996	6 955	434	688	1 963	60	61	167	016
87	711	2 506	84	186	542	19	15	50	017
93	693	2 523	73	152	449	22	42	111	018
53	739	2 541	149	312	891	4	7	19	019
2 624	21 232	74 808	5 307	8 606	24 919	783	460	1 266	35
24 118	166 463	552 130	75 860	100 687	289 682	17 447	4 038	10 283	
24 118	166 463	552 130	75 860	100 687	289 682	17 447	4 038	10 283	5
135 481	801 681	2 553 945	583 425	777 603	2 197 458	70 183	14 831	37 833	

SCHL. NR.	GEMEINDE	WOHNGBAUE (OHNE WOHNHEIME 1), OHNE WOHNGBAUE MIT NUR 1 ODER 2 FREIZEITWOHNEINHEITEN )				WOHNGBAUE NUR MIT 1 ODER 2 FREIZEIT- WOHNEINHEITEN		
		INSGESAMT	ANZAHL	DARIN WOHNUNGEN		INSGESAMT	WOHNUNGEN	SONSTIGE WOHN- EINHEITEN
				DAR. BEW. WOHNUNGEN 2)	DARIN PERSONEN			
		1	2	3	4	5	6	7
6 REG.-BEZ. KASSEL								
KREISFREIE STADT								
611	KASSEL	26 740	91 084	89 282	184 347	4	4	-
	KR.FR. STAEDTE ZUSAMMEN	26 740	91 084	89 282	184 347	4	4	-
LANDKREISE								
631 FULDA								
001	BAD SALZSCHLIRF	566	1 052	988	2 458	2	2	-
002	BURGHAIN	1 495	2 075	2 019	5 890	22	23	-
003	DIPPERZ	624	951	919	2 706	53	53	1
004	EBERSBURG	939	1 420	1 347	3 965	11	12	1
005	EHRENBERG (RHOEN)	610	879	848	2 574	13	13	-
006	EICHENZELL	1 835	2 944	2 835	8 164	1	1	-
007	EITERFELD	1 674	2 216	2 150	6 933	9	10	-
008	FLIEDEN	1 842	2 822	2 747	7 887	13	13	-
009	FULDA,STADT	9 655	24 157	22 585	54 332	4	4	-
010	GERSFELD (RHOEN),STADT	1 368	2 249	2 023	5 241	48	50	-
011	GROSSENLUEDER	1 750	2 686	2 639	7 618	1	1	-
012	HILDERS	1 053	1 570	1 495	4 395	105	106	-
013	HOFBIEBER	1 191	1 798	1 684	5 030	76	75	1
014	HOSENFELD	973	1 419	1 378	4 120	5	6	-
015	HUENFELD,STADT	2 971	4 818	4 668	12 975	7	6	1
016	KALBACH	1 331	1 926	1 868	5 470	22	22	-
017	KUENZELL	2 893	5 384	5 239	13 890	4	4	-
018	NEUHOF	2 328	3 725	3 609	10 039	6	6	-
019	NUESTTAL	599	833	801	2 374	12	10	2
020	PETERSBERG	2 872	5 110	5 026	13 175	-	-	-
021	POPPENHAUSEN(WASSERK.)	580	883	834	2 435	46	49	-
022	RASDORF	399	551	538	1 701	-	-	-
023	TANN (RHOEN),STADT	1 178	1 639	1 561	4 600	14	13	1
	KREIS 631	40 726	73 107	69 801	187 972	474	479	7
632 HERSFELD-ROTENBURG								
001	ALHEIM	1 189	1 619	1 573	4 564	5	5	-
002	BAD HERSFELD,KST.	6 431	12 243	11 924	29 239	8	8	1
003	BEBRA,STADT	3 623	5 714	5 566	14 922	15	15	1
004	BREITENBACH A.HERZBERG	502	636	614	1 937	5	5	-
005	CORNBERG	484	633	621	1 891	-	-	-
006	FRIEDEWALD	674	900	869	2 493	2	2	-
007	HAUNECK	908	1 219	1 182	3 557	2	2	-
008	HAUNETAL	843	1 064	1 025	3 120	22	23	-
009	HERINGEN (WERRA),STADT	2 422	3 342	3 316	9 053	1	-	1
010	HOHENRODA	952	1 264	1 237	3 728	67	59	8
011	KIRCHHEIM	936	1 400	1 353	3 669	134	137	-
012	LUDWIGSAU	1 461	2 002	1 954	5 762	18	19	-
013	NENTERSHAUSEN	907	1 208	1 185	3 450	39	38	2
014	NEUENSTEIN	811	1 026	1 009	3 049	19	19	-
015	NIEDERAULA	1 308	1 865	1 815	5 176	6	6	-
016	PHILIPPSTHAL (WERRA)	1 278	1 838	1 820	4 848	2	2	-
017	RONSHAUSEN	695	933	915	2 625	157	157	-
018	ROTENBURG A.D.FULDA,ST	3 204	5 191	5 105	12 963	10	10	-
019	SCHENKLENGSFELD	1 253	1 598	1 555	4 746	6	7	-
020	WILDECK	1 542	2 051	2 020	5 573	10	10	-
	KREIS 632	31 423	47 746	46 658	126 365	528	524	13

1) VOLLSTAENDIG ALS WOHNHEIM GENUTZTE WOHNGBAUE.- 2) OHNE FREIZEITWOHNUNGEN / FREIZEITWOHNEINHEITEN; OHNE WOHNHEIM, FUER DIE KEINE ANGABEN ZUM HAUSHALT / ZUR PERSON VORLIEGEN.

WOHNHEIME 1)								
INSGESAMT	DARIN WOHNUNGEN			DARIN SONSTIGE WOHNHEIMHEITEN			SCHL. NR.	
	ANZAHL	DAR. BEW. WOHNUNGEN 2)		ANZAHL	DARIN BEW. SONST. WOHNHEIMHEITEN 2)			
		WOHNUNGEN	DARIN PERSONEN		SONSTIGE WOHNHEIMHEITEN	DARIN PERSONEN		
8	9	10	11	12	13	14		

6

30	699	697	849	117	100	102	611
30	699	697	849	117	100	102	

631

-	-	-	-	-	-	-	001
-	-	-	-	-	-	-	002
-	-	-	-	-	-	-	003
-	-	-	-	-	-	-	004
-	-	-	-	-	-	-	005
-	-	-	-	-	-	-	006
-	-	-	-	-	-	-	007
-	-	-	-	-	-	-	008
3	72	69	77	-	-	-	009
-	-	-	-	-	-	-	010
-	-	-	-	-	-	-	011
-	-	-	-	-	-	-	012
-	-	-	-	-	-	-	013
-	-	-	-	-	-	-	014
-	-	-	-	-	-	-	015
-	-	-	-	-	-	-	016
1	16	16	23	-	-	-	017
-	-	-	-	-	-	-	018
-	-	-	-	-	-	-	019
-	-	-	-	-	-	-	020
-	-	-	-	-	-	-	021
1	4	4	7	-	-	-	022
-	-	-	-	-	-	-	023
5	92	89	107	-	-	-	31

632

-	-	-	-	-	-	-	001
5	32	32	54	-	-	-	002
-	-	-	-	-	-	-	003
-	-	-	-	-	-	-	004
-	-	-	-	-	-	-	005
-	-	-	-	-	-	-	006
-	-	-	-	-	-	-	007
-	-	-	-	-	-	-	008
-	-	-	-	-	-	-	009
-	-	-	-	-	-	-	010
-	-	-	-	-	-	-	011
-	-	-	-	-	-	-	012
-	-	-	-	-	-	-	013
-	-	-	-	-	-	-	014
-	-	-	-	-	-	-	015
-	-	-	-	-	-	-	016
-	-	-	-	-	-	-	017
-	-	-	-	-	-	-	018
-	-	-	-	-	-	-	019
-	-	-	-	-	-	-	020
5	32	32	54	-	-	-	32

SCHL. NR.	GEMEINDE	SONSTIGE GEBÄUDE MIT WOHNRAUM				UNTERKUNFTE MIT WOHNRAUM			
		INSGESAMT	DARIN WOHNUNGEN			INSGESAMT	DARIN SONSTIGE WOHN-EINHEITEN		
			ANZAHL	DARIN BEWOHNTE WOHNUNGEN 2)			ANZAHL	DAR. BEW. SONST. WOHN-EINHEITEN 2)	
				WOHNUNGEN	DARIN PERSONEN			SONSTIGE WOHN-EINHEITEN	DARIN PERSONEN
6 REG.-BEZ. KASSEL									
KREISFREIE STADT									
611	KASSEL	652	1 553	1 497	3 014	18	40	38	57
	KR.FR. STAEDTE ZUSAMMEN	652	1 553	1 497	3 014	18	40	38	57
LANDKREISE									
631 FULDA									
001	BAD SALZSCHLIRF	74	120	115	304	-	-	-	-
002	BURGHAIN	19	23	23	77	2	2	-	-
003	DIPPERZ	10	12	10	19	6	6	-	-
004	EBERSBURG	15	20	15	35	2	2	-	-
005	EHRENBERG (RHOEN)	16	18	17	47	-	-	-	-
006	EICHENZELL	23	30	30	80	1	1	-	-
007	EITERFELD	21	34	29	78	-	-	-	-
008	FLIEDEN	28	36	35	105	2	2	-	-
009	FULDA,STADT	268	477	445	1 020	3	3	-	-
010	GERSFELD (RHOEN),STADT	49	58	55	148	10	10	-	-
011	GROSSENLUEDER	19	27	25	69	2	2	-	-
012	HILDERS	39	65	60	175	20	20	-	-
013	HOFBIEBER	16	33	33	90	20	20	-	-
014	HOEFELD	11	17	15	33	1	1	-	-
015	HUENFELD,STADT	72	110	102	269	4	6	6	9
016	KALBACH	29	47	44	113	5	5	-	-
017	KUENZELL	21	25	25	72	3	3	-	-
018	NEUHOF	37	59	48	152	1	1	-	-
019	NUESTTAL	6	-	-	-	5	5	-	-
020	PETERSBERG	28	37	36	94	-	-	-	-
021	POPPELHUSEN(WASSERK.)	25	29	29	93	20	20	-	-
022	RASDORF	1	-	-	-	1	1	-	-
023	TANN (RHOEN),STADT	24	27	25	72	3	3	-	-
	KREIS 631	851	1 312	1 224	3 161	111	113	15	25
632 HERSFELD-ROTENBURG									
001	ALHEIM	15	20	17	51	3	5	5	35
002	BAD. HERSFELD,KST.	141	268	263	654	1	1	-	-
003	BEBRA,STADT	73	168	163	316	11	13	4	8
004	BREITENBACH A.HERZBERG	11	12	10	33	1	1	-	-
005	CORNBERG	4	5	5	19	-	-	-	-
006	FRIEDEWALD	15	18	14	33	-	-	-	-
007	HAUNECK	5	5	4	9	3	3	-	-
008	HAUNETAL	17	21	18	38	5	5	-	-
009	HERINGEN (WERRA),STADT	23	30	30	74	1	1	-	-
010	HOHENRODA	10	13	11	37	-	-	-	-
011	KIRCHHEIM	11	17	17	41	3	7	5	39
012	LUDWIGSAU	16	26	24	56	3	3	-	-
013	NENTERSHAUSEN	20	24	24	60	5	5	-	-
014	NEUENSTEIN	5	6	6	21	14	14	-	-
015	NIEDERAULA	28	35	34	110	6	6	-	-
016	PHILIPPSTHAL (WERRA)	23	25	23	62	2	2	-	-
017	RONSHAUSEN	13	15	14	40	26	26	-	-
018	ROTENBURG A.D.FULDA,ST.	70	104	95	246	2	2	-	-
019	SCHENKLENGSFELD	20	23	20	59	1	1	-	-
020	WILDECK	27	34	32	82	1	2	-	-
	KREIS 632	547	869	824	2 041	88	97	22	99

2) OHNE FREIZEITWOHNUNGEN / FREIZEITWOHN-EINHEITEN; OHNE WOHN-EINHEITEN, FUER DIE KEINE ANGABEN ZUM HAUSHALT / ZUR PERSON VORLIEGEN.

GEBÄUDE MIT WOHNRAUM							
INSGESAMT	DAR. MIT HEIZUNG DURCH SONNENENERGIE ODER WÄRMEPUMPE	DAVON ( V. SP. 23 ) MIT					SCHL. NR.
		FERN-, BLOCKHEIZUNG	ZENTRALHEIZUNG	ETAGENHEIZUNG		EINZEL- ODER MEHRRAUM- OFENHEIZUNG	
				FÜR ALLE	NICHT FÜR ALLE		
				WOHNEINHEITEN			
23	24	25	26	27	28	29	

27 426	227	1 025	17 365	2 067	3 258	3 711	611
27 426	227	1 025	17 365	2 067	3 258	3 711	

							631
642	9	7	554	5	6	70	001
1 536	41	2	1 078	8	5	443	002
687	12	4	453	12	11	207	003
965	18	1	653	16	5	290	004
639	2	-	367	9	3	260	005
1 859	20	5	1 380	16	21	437	006
1 704	37	4	1 159	17	7	517	007
1 883	18	3	1 363	17	15	485	008
9 930	73	348	6 482	712	762	1 626	009
1 465	17	7	846	27	23	562	010
1 770	19	2	1 339	15	10	404	011
1 197	9	2	728	11	8	448	012
1 283	11	60	768	18	13	424	013
989	10	-	661	9	7	312	014
3 050	60	20	2 235	54	57	684	015
1 382	17	3	991	29	7	352	016
2 919	38	11	2 360	41	43	464	017
2 371	26	2	1 666	24	23	656	018
617	12	-	413	1	3	200	019
2 900	66	11	2 243	85	73	488	020
651	8	1	375	5	2	268	021
400	3	1	240	1	1	157	022
1 217	8	-	641	26	18	532	023
42 056	534	494	28 995	1 158	1 123	10 286	31

							632
1 209	12	6	755	25	8	415	001
6 585	63	84	4 807	199	252	1 243	002
3 711	35	47	2 449	84	76	1 055	003
518	7	1	308	2	-	207	004
488	1	-	200	15	2	271	005
691	7	-	487	3	1	200	006
915	15	2	660	7	2	244	007
882	17	4	552	7	2	317	008
2 446	23	12	1 694	22	18	700	009
1 029	10	2	689	12	3	323	010
1 081	16	-	653	5	1	422	011
1 495	31	-	924	20	10	541	012
966	6	1	479	12	6	468	013
835	12	-	510	9	1	315	014
1 342	23	-	960	10	2	370	015
1 303	15	5	954	10	5	329	016
865	8	-	630	5	1	229	017
3 284	27	21	2 357	39	31	836	018
1 279	16	2	902	11	6	358	019
1 579	20	1	998	18	10	552	020
32 503	364	188	21 968	515	437	9 395	32

SCHL. NR.	GEMEINDE	NOCH: GEBÄUDE MIT WOHNRAUM			WOHNGEBÄUDE ( OHNE			
		DAR. GEBÄUDE MIT EIGENTUMSWOHNUNGEN			DARUNTER MIT ... WOHNUNGEN			
		ZUSAMMEN	WOHNUNGEN		1	2	3 BIS 6	7 U. MEHR
			ANZAHL	% 3)				
		30	31	32	33	34	35	36
6 REG.-BEZ. KASSEL								
KREISFREIE STADT								
611	KASSEL	688	5 109	5,5	11 312	5 369	6 287	3 756
	KR.FR. STAEDTE ZUSAMMEN	688	5 109	5,5	11 312	5 369	6 287	3 756
LANDKREISE								
631 FULDA								
001	BAD SALZSCHLIRF	28	133	11,3	284	200	69	13
002	BURGHAIN	6	11	0,5	1 012	438	44	1
003	DIPPERZ	9	11	1,1	349	237	38	-
004	EBERSBURG	4	8	0,6	538	335	63	1
005	EHRENBERG (RHOEN)	1	3	0,3	370	216	24	-
006	EICHENZELL	7	15	0,5	909	772	154	-
007	EITERFELD	4	6	0,3	1 184	454	34	2
008	FLIEDEN	9	19	0,7	1 010	723	106	2
009	FULDA, STADT	75	528	2,1	4 016	3 025	2 143	471
010	GERSFELD (RHOEN), STADT	8	35	1,5	810	407	138	10
011	GROSSENLUEDER	4	6	0,2	917	742	91	-
012	HILDERS	6	10	0,6	654	319	78	1
013	HOFBIEBER	15	76	4,0	692	449	48	2
014	HOFENFELD	6	7	0,5	556	390	27	-
015	HUFENFELD, STADT	26	88	1,8	1 827	873	254	17
016	KALBACH	2	3	0,2	813	459	59	-
017	KUENZELL	9	25	0,5	1 354	1 140	352	44
018	NEUHOF	8	19	0,5	1 192	957	171	3
019	NUESTTAL	1	7	0,8	389	195	14	1
020	PETERSBERG	11	49	1,0	1 445	1 049	348	30
021	POPPENHAUSEN (WASSERK.)	3	6	0,6	344	191	45	-
022	RASDORF	2	8	1,4	269	117	12	1
023	TANN (RHOEN), STADT	6	15	0,9	840	276	60	2
	KREIS 631	250	1 088	1,5	21 774	13 964	4 372	601
632 HERSFELD-ROTENBURG								
001	ALHEIM	9	35	2,1	853	289	42	4
002	BAD HERSFELD, KST.	59	249	2,0	3 705	1 654	907	144
003	BEBRA, STADT	20	54	0,9	2 355	928	323	17
004	BREITENBACH A. HERZBERG	-	-	-	390	99	12	1
005	CORNBERG	3	5	0,8	369	96	19	-
006	FRIEDENWALD	1	1	0,1	474	176	23	-
007	HAUNECK	-	-	-	630	252	26	-
008	HAUNETAL	4	4	0,4	644	182	17	-
009	HERINGEN (WERRA), STADT	14	22	0,7	1 614	724	84	-
010	HOHENRODA	5	9	0,7	694	231	26	1
011	KIRCHHEIM	4	8	0,5	615	259	58	4
012	LUDWIGSAU	2	3	0,1	988	432	38	1
013	NENTERSHAUSEN	-	-	-	658	219	30	-
014	NEUENSTEIN	3	4	0,4	609	189	12	-
015	NIEDERAULA	2	3	0,2	844	393	69	1
016	PHILIPPSTHAL (WERRA)	6	9	0,5	848	355	74	1
017	RONSHAUSEN	-	-	-	487	191	16	1
018	ROTENBURG A.D. FULDA, ST	27	119	2,2	2 106	784	281	33
019	SCHENKLENGSFELD	2	4	0,2	945	278	30	-
020	WILDECK	1	1	-	1 122	370	48	2
	KREIS 632	162	530	1,1	20 950	8 101	2 135	210

1) GEBÄUDE VOLLSTÄNDIG ALS WOHNHEIM GENUTZT.- 3) VON SPALTE 2, 6, 9, 16

WOHNHEIME 1), OHNE WOHNGEBAUDE MIT NUR 1 ODER 2 FREIZEITWOHNEINHEITEN )

ERRICHTET VON ... BIS ...

BIS	1901	1919	1949	1958	1969	1979	SCHL. NR.
1900	1918	1948	1957	1968	1978	UND SPAETER	
37	38	39	40	41	42	43	

6

1 085	1 470	6 818	5 472	6 464	3 422	2 009	611
1 085	1 470	6 818	5 472	6 464	3 422	2 009	

631

80	82	42	43	126	111	82	001
269	84	193	154	305	306	184	002
86	28	72	55	132	159	92	003
148	62	114	78	176	214	147	004
126	38	94	50	128	107	67	005
179	93	227	201	404	496	235	006
252	108	218	168	400	358	170	007
181	111	290	229	405	398	228	008
962	603	1 324	1 509	2 487	1 651	1 119	009
376	121	199	118	194	212	148	010
374	133	175	209	275	344	240	011
201	81	135	113	210	195	118	012
185	90	162	133	221	241	159	013
207	60	91	87	202	194	132	014
286	101	346	479	748	625	386	015
210	90	177	123	274	286	171	016
132	132	276	279	698	795	581	017
208	134	340	362	571	434	279	018
99	30	75	52	112	136	95	019
130	89	331	368	827	740	387	020
114	50	71	54	116	103	72	021
100	17	43	76	54	63	46	022
213	121	195	142	222	180	105	023
5 118	2 458	5 190	5 082	9 287	8 348	5 243	31

632

343	108	208	93	159	184	94	001
462	334	1 117	1 014	1 478	1 326	700	002
514	369	747	408	629	673	283	003
157	38	74	34	74	88	37	004
90	24	229	16	47	55	23	005
117	27	97	87	185	117	44	006
147	64	109	87	162	222	117	007
293	39	83	73	144	156	55	008
158	186	552	528	534	311	153	009
107	38	183	183	232	142	67	010
131	66	119	76	230	221	93	011
306	71	226	181	322	241	114	012
214	39	276	71	125	130	52	013
307	33	77	63	113	141	77	014
210	81	181	183	299	257	97	015
121	64	258	316	318	129	72	016
75	62	163	109	111	107	68	017
500	161	438	445	777	616	267	018
178	70	177	188	290	228	122	019
251	134	374	240	299	157	87	020
4 681	2 008	5 688	4 395	6 528	5 501	2 622	32

SCHL. NR.	GEMEINDE	BESTAND AN WOHNUNGEN AM ...				MOH
		6. 6. 1961	25. 10. 1968	25. 5. 1987	INSGESAMT	DARUNTER OEFFENTLICH GEFOERDERT 5)
		44	45	46	47	48

6 REG.-BEZ. KASSEL

KREISFREIE STADT

611	KASSEL	-	80 118	93 340	92 433	28 258
	KR.FR. STAEDTE ZUSAMMEN	-	80 118	93 340	92 433	28 258

LANDKREISE

631 FULDA

001	BAD SALZSCHLIRF	-	844	1 174	1 136	151
002	BURGHUN	-	1 653	2 121	2 085	345
003	DIPPERZ	-	676	1 016	957	96
004	EBERSBURG	-	1 080	1 452	1 431	116
005	EHRENBERG (RHOEN)	-	771	910	890	65
006	EICHENZELL	-	2 103	2 975	2 971	413
007	EITERFELD	-	1 787	2 260	2 235	207
008	FLIEDEN	-	2 254	2 871	2 847	275
009	FULDA, STADT	-	19 840	24 710	24 541	7 159
010	GERSFELD (RHOEN), STADT	-	1 854	2 357	2 241	280
011	GROSSENLUEDER	-	2 155	2 714	2 712	300
012	HILDERS	-	1 364	1 741	1 611	168
013	HOFBIEBER	-	1 361	1 906	1 757	183
014	HOSENFELD	-	1 011	1 442	1 428	74
015	HUENFELD, STADT	-	3 867	4 934	4 918	1 458
016	KALBACH	-	1 518	1 995	1 960	142
017	KUENZELL	-	2 956	5 429	5 392	618
018	NEUHOF	-	3 049	3 790	3 772	344
019	NUESTTAL	-	651	849	826	91
020	PETERSBERG	-	3 476	5 147	5 135	1 003
021	POPPENHAUSEN (WASSERK.)	-	729	961	888	70
022	RASDORF	-	437	553	550	69
023	TANN (RHOEN), STADT	-	1 408	1 683	1 649	151
	KREIS 631	-	56 844	74 990	73 932	13 778

632 HERSFELD-ROTENBURG

001	ALHEIM	-	1 382	1 644	1 637	218
002	BAD HERSFELD, KST.	-	10 016	12 551	12 482	3 179
003	BEBRA, STADT	-	4 960	5 897	5 808	1 442
004	BREITENBACH A.HERZBERG	-	573	653	646	38
005	CORNBERG	-	603	638	637	64
006	FRIEDENWALD	-	739	920	915	149
007	HAUNECK	-	836	1 226	1 223	154
008	HAUNETAL	-	900	1 108	1 073	119
009	HERINGEN (WERRA), STADT	-	3 302	3 372	3 369	711
010	HOHENRODA	-	1 116	1 336	1 271	175
011	KIRCHHEIM	-	942	1 554	1 397	145
012	LUDWIGSAU	-	1 588	2 047	2 020	277
013	NENTERSHAUSEN	-	1 109	1 270	1 226	143
014	NEUENSTEIN	-	795	1 051	1 029	79
015	NIEDERAULA	-	1 501	1 906	1 890	358
016	PHILIPPSTHAL (WERRA)	-	1 807	1 865	1 862	366
017	RONSHAUSEN	-	746	1 105	944	130
018	ROTENBURG A.D.FULDA, ST.	-	4 295	5 305	5 289	1 404
019	SCHENKLENGSFELD	-	1 252	1 628	1 617	334
020	WILDECK	-	2 002	2 095	2 069	266
	KREIS 632	-	40 464	49 171	48 404	9 751

4) OHNE FREIZEITWOHNUNGEN UND OHNE WOHNUNGEN IN GEBAEUDEN MIT VOLLSTAENDIGER WOHNHEIMNUTZUNG.- 5) NUR 1. FOERDERUNGSWEG.



NACH DEM BAUALTER DER GEBÄUDE VON ... BIS ...							
BIS	1901	1919	1949	1958	1969	1979	SCHL.
1900	1918	1948	1957	1968	1978	UND SPÄTER	NR.
49	50	51	52	53	54	55	

6

3 842	7 334	17 304	21 187	26 237	11 440	5 089	611
3 842	7 334	17 304	21 187	26 237	11 440	5 089	

631

151	182	66	85	241	242	169	001
334	121	310	220	441	425	234	002
117	43	102	99	222	241	133	003
201	103	167	131	285	332	212	004
164	54	139	81	184	168	100	005
264	144	375	329	707	824	328	006
309	151	292	246	538	484	215	007
241	174	455	370	654	624	329	008
2 077	1 870	3 117	4 143	6 794	4 461	2 079	009
576	170	313	206	368	376	232	010
541	219	271	354	433	559	335	011
285	125	196	189	324	333	159	012
259	133	244	198	341	375	207	013
281	95	139	131	306	291	185	014
450	160	513	794	1 463	990	548	015
286	133	252	195	444	418	232	016
215	216	443	508	1 344	1 665	1 001	017
294	227	505	614	1 013	720	399	018
133	41	110	74	160	188	120	019
192	154	578	723	1 507	1 330	651	020
159	88	110	91	172	163	105	021
126	25	59	117	76	90	57	022
285	170	256	229	328	248	133	023
7 940	4 798	9 012	10 127	18 345	15 547	8 163	31

632

444	147	271	154	225	275	121	001
921	744	1 857	2 258	3 011	2 487	1 204	002
693	645	1 075	907	1 087	966	435	003
184	53	96	48	91	117	57	004
108	30	329	19	56	65	30	005
143	32	134	131	247	162	66	006
179	87	140	120	227	306	164	007
356	54	109	104	187	202	61	008
186	259	786	810	756	386	186	009
158	50	233	272	308	196	74	010
179	89	166	112	351	369	131	011
381	91	298	282	482	340	146	012
288	48	367	99	172	181	71	013
368	43	107	81	150	183	97	014
286	125	269	272	439	372	127	015
164	97	410	474	455	167	95	016
100	80	209	149	168	150	88	017
819	230	608	819	1 320	1 010	483	018
198	90	234	263	387	296	149	019
302	169	501	350	424	219	104	020
6 437	3 163	8 199	7 724	10 543	8 449	3 889	32

		NOCH MIT ...							
		1		2		3		4	
SCHL. NR.	GEMEINDE	ANZAHL	% V. SP. 47	ANZAHL	% V. SP. 47	ANZAHL	% V. SP. 47	ANZAHL	% V. SP. 47
		56	57	58	59	60	61	62	63
6 REG.-BEZ. KASSEL									
KREISFREIE STADT									
611	KASSEL	3 345	3,6	4 669	5,1	22 429	24,3	34 613	37,4
	KR.FR. STAEDTE ZUSAMMEN	3 345	3,6	4 669	5,1	22 429	24,3	34 613	37,4
LANDKREISE									
631 FULDA									
001	BAD. SALZSCHLIRF	9	0,8	37	3,3	241	21,2	317	27,9
002	BURGHUN	5	0,2	41	2,0	206	9,9	405	19,4
003	DIPPERZ	2	0,2	22	2,3	107	11,2	225	23,5
004	EBERSBURG	3	0,2	43	3,0	171	11,9	322	22,5
005	EHRENBERG (RHOEN)	5	0,6	35	3,9	135	15,2	197	22,1
006	EICHENZELL	5	0,2	58	2,0	312	10,5	766	25,8
007	EITERFELD	8	0,4	62	2,8	220	9,8	437	19,6
008	FLIEDEN	4	0,1	59	2,1	331	11,6	731	25,7
009	FULDA,STADT	391	1,6	1 028	4,2	4 791	19,5	8 234	33,6
010	GERSFELD (RHOEN),STADT	52	2,3	61	2,7	381	17,0	636	28,4
011	GROSSENLUEDER	16	0,6	74	2,7	289	10,7	618	22,8
012	HILDERS	6	0,4	60	3,7	237	14,7	360	22,3
013	HOFBIEBER	7	0,4	51	2,9	235	13,4	393	22,4
014	HOSENFELD	4	0,3	46	3,2	157	11,0	281	19,7
015	HUENFELD,STADT	23	0,5	105	2,1	726	14,8	1 248	25,4
016	KALBACH	10	0,5	52	2,7	227	11,6	505	25,8
017	KUENZELL	102	1,9	208	3,9	764	14,2	1 463	27,1
018	NEUHOF	10	0,3	109	2,9	453	12,0	1 017	27,0
019	NUESTTAL	3	0,4	30	3,6	88	10,7	181	21,9
020	PETERSBERG	34	0,7	161	3,1	691	13,5	1 383	26,9
021	POPPEHAUSEN(WASSERK.)	5	0,6	39	4,4	124	14,0	183	20,6
022	RASDORF	-	-	19	3,5	64	11,6	117	21,3
023	TANN (RHOEN),STADT	6	0,4	48	2,9	246	14,9	369	22,4
	KREIS 631	710	1,0	2 448	3,3	11 196	15,1	20 388	27,6
632 HERSFELD-ROTENBURG									
001	ALHEIM	3	0,2	25	1,5	167	10,2	324	19,8
002	BAD HERSFELD,KST.	270	2,2	437	3,5	2 535	20,3	3 548	28,4
003	BEBRA,STADT	14	0,2	83	1,4	848	14,6	1 556	26,8
004	BREITENBACH A.HERZBERG	1	0,2	18	2,8	79	12,2	108	16,7
005	CORNBERG	-	-	16	2,5	117	18,4	108	17,0
006	FRIEDEWALD	2	0,2	17	1,9	96	10,5	183	20,0
007	HAUNECK	4	0,3	32	2,6	141	11,5	227	18,6
008	HAUNETAL	1	0,1	22	2,1	78	7,3	199	18,5
009	HERINGEN (WERRA),STADT	5	0,1	52	1,5	448	13,3	772	22,9
010	HOHENRODA	2	0,2	25	2,0	137	10,8	243	19,1
011	KIRCHHEIM	9	0,6	30	2,1	251	18,0	270	19,3
012	LUDWIGSAU	4	0,2	50	2,5	208	10,3	408	20,2
013	NENTERSHAUSEN	3	0,2	33	2,7	175	14,3	242	19,7
014	NEUENSTEIN	1	0,1	14	1,4	114	11,1	147	14,3
015	NIEDERAULA	4	0,2	33	1,7	202	10,7	410	21,7
016	PHILIPPSTHAL (WERRA)	3	0,2	31	1,7	238	12,8	466	25,0
017	RONSHAUSEN	3	0,3	14	1,5	132	14,0	177	18,8
018	ROTENBURG A.D.FULDA,ST	24	0,5	128	2,4	847	16,0	1 396	26,4
019	SCHENKLENGSFELD	2	0,1	26	1,6	130	8,0	294	18,2
020	WILDECK	7	0,3	33	1,6	249	12,0	454	21,9
	KREIS 632	362	0,7	1 119	2,3	7 192	14,9	11 532	23,8

4) OHNE FREIZEITWOHNUNGEN UND OHNE WOHNUNGEN IN GEBAEUDEN MIT VOLLSTAEANDIGER WOHNHEIMNUTZUNG.- 6) ALLE RAEUME MIT 6 QM ODER MEHR  
SOWIE ALLE KUECHEN.- 7) BEI WOHNUNGEN MIT 10 UND MEHR RAEUMEN WERDEN JEWEILS 10 RAEUME ZUGRUNDE GEGLEGT.

WOHNUNGEN 4)											
RAEUMEN 6)						AUSGESTATTET					
5		6		7 UND MEHR		RAEUME 7)		WOHNFLAECHE		MIT BAD UND WC	
ANZAHL	% V.	ANZAHL	% V.	ANZAHL	% V.	INSGESAMT	QM	INSGESAMT	MIT	OHNE	OHNE BAD, MIT WC IN DER WOHNUNG
	SP. 47		SP. 47		SP. 47						
64	65	66	67	68	69	70	71	72	73	74	SCHL. NR.

16 688	18,1	5 961	6,4	4 728	5,1	374 213	6 905 272	69 650	20 940	1 032	611
16 688	18,1	5 961	6,4	4 728	5,1	374 213	6 905 272	69 650	20 940	1 032	

199	17,5	143	12,6	190	16,7	5 454	108 517	990	106	34	001
444	21,3	382	18,3	602	28,9	11 614	232 641	1 465	489	62	002
258	27,0	190	19,9	153	16,0	4 918	97 287	655	235	40	003
367	25,6	250	17,5	275	19,2	7 410	147 341	1 008	332	60	004
180	20,2	145	16,3	193	21,7	4 575	88 797	530	260	72	005
740	24,9	533	17,9	557	18,7	15 398	304 001	2 252	586	88	006
466	20,9	435	19,5	607	27,2	12 307	244 636	1 567	540	89	007
757	26,6	468	16,4	497	17,5	14 533	287 014	2 134	566	88	008
5 262	21,4	2 464	10,0	2 371	9,7	109 380	2 094 944	19 024	5 089	279	009
461	20,6	296	13,2	354	15,8	10 725	210 849	1 392	688	78	010
669	24,7	491	18,1	555	20,5	14 201	277 766	2 071	461	126	011
339	21,0	235	14,6	374	23,2	8 413	169 811	1 060	447	78	012
422	24,0	287	16,3	362	20,6	9 154	181 056	1 166	488	64	013
358	25,1	267	18,7	315	22,1	7 584	155 220	974	358	70	014
1 004	20,4	769	15,6	1 043	21,2	25 320	498 319	3 660	1 088	111	015
485	24,7	300	15,3	381	19,4	10 028	206 022	1 470	364	94	016
1 297	24,1	803	14,9	755	14,0	25 790	518 030	4 551	725	78	017
916	24,3	584	15,5	683	18,1	19 046	378 900	2 592	908	144	018
166	20,1	175	21,2	183	22,2	4 399	88 450	541	219	31	019
1 234	24,0	739	14,4	893	17,4	25 587	501 109	4 133	792	119	020
208	23,4	122	13,7	207	23,3	4 635	90 853	532	292	43	021
119	21,6	86	15,6	145	26,4	2 977	60 785	325	169	23	022
367	22,3	231	14,0	382	23,2	8 585	168 842	925	601	76	023
16 718	22,6	10 395	14,1	12 077	16,3	362 033	7 111 190	55 017	15 803	1 947	31

339	20,7	290	17,7	489	29,9	9 199	178 313	1 075	483	44	001
2 608	20,9	1 469	11,8	1 615	12,9	57 428	1 103 726	9 533	2 423	340	002
1 297	22,3	885	15,2	1 125	19,4	29 539	565 828	4 022	1 545	144	003
123	19,0	103	15,9	214	33,1	3 680	74 436	386	214	27	004
146	22,9	93	14,6	157	24,6	3 323	63 395	263	290	76	005
235	25,7	148	16,2	234	25,6	4 984	98 974	653	195	26	006
307	25,1	227	18,6	285	23,3	6 517	130 521	911	259	26	007
247	23,0	181	16,9	345	32,2	6 167	127 260	706	299	34	008
799	23,7	588	17,5	705	20,9	17 547	339 761	2 259	840	167	009
314	24,7	216	17,0	334	26,3	6 934	138 180	887	279	52	010
282	20,2	216	15,5	339	24,3	7 328	143 106	959	353	45	011
462	22,9	348	17,2	540	26,7	11 043	221 204	1 254	621	76	012
273	22,3	196	16,0	304	24,8	6 513	127 660	624	485	83	013
216	21,0	194	18,9	343	33,3	5 885	114 032	638	314	37	014
373	19,7	359	19,0	509	26,9	10 374	205 095	1 310	433	91	015
428	23,0	322	17,3	374	20,1	9 653	188 838	1 284	466	78	016
216	22,9	151	16,0	251	26,6	5 084	104 123	632	240	42	017
1 187	22,4	755	14,3	952	18,0	26 311	497 729	3 764	1 302	148	018
364	22,5	292	18,1	509	31,5	9 218	182 597	1 130	348	70	019
482	23,3	377	18,2	467	22,6	10 945	211 208	1 292	608	102	020
10 698	22,1	7 410	15,3	10 091	20,8	247 672	4 815 986	33 582	11 997	1 708	32

SCHL. NR.	GEMEINDE	BEWOHNTE WOHNUNGEN ( OHNE WOHNUNGEN IN GEBAEUDEN MIT VOLLSTAENDIGER WOHNHEIMNUTZUNG ) 2)								
		INSGESAMT	RAEUME 6) JE PERSON	WOHN- FLAECHE JE PERSON QM	EIGENTUEMERWOHNUNGEN			MIETWOHNUNGEN		
					ANZAHL	% V. SP. 75	DARUNTER OEFFENTLICH GEFOERDERT 5)	ANZAHL	% V. SP. 75	DARUNTER OEFFENTLICH GEFOERDERT 5)
		75	76	77	78	79	80	81	82	83
6 REG.-BEZ. KASSEL										
KREISFREIE STADT										
611	KASSEL	90 779	1,96	36,26	18 362	20,2	1 964	72 417	79,8	25 823
	KR.FR. STAEDTE ZUSAMMEN	90 779	1,96	36,26	18 362	20,2	1 964	72 417	79,8	25 823
LANDKREISE										
631 FULDA										
001	BAD SALZSCHLIRF	1 103	1,93	38,40	540	49,0	62	563	51,0	86
002	BURGHAIN	2 042	1,92	38,41	1 355	66,4	265	687	33,6	77
003	DIPPERZ	929	1,76	34,75	526	56,6	54	403	43,4	41
004	EBERSBURG	1 362	1,78	35,48	853	62,6	77	509	37,4	37
005	EHRENBERG (RHOEN)	865	1,70	33,11	521	60,2	47	344	39,8	18
006	EICHENZELL	2 865	1,81	35,72	1 624	56,7	268	1 241	43,3	138
007	EITERFELD	2 179	1,72	34,24	1 518	69,7	162	661	30,3	44
008	FLIEDEN	2 782	1,79	35,28	1 653	59,4	167	1 129	40,6	106
009	FULDA, STADT	22 992	1,86	35,64	7 298	31,7	1 146	15 694	68,3	5 714
010	GERSFELD (RHOEN), STADT	2 078	1,86	36,56	1 096	52,7	100	982	47,3	164
011	GROSSENLUEDER	2 664	1,82	35,62	1 598	60,0	184	1 066	40,0	114
012	HILDERS	1 555	1,79	36,18	922	59,3	95	633	40,7	66
013	HOFBIEBER	1 717	1,75	34,72	1 053	61,3	134	664	38,7	47
014	HOSENFELD	1 393	1,78	36,61	893	64,1	58	500	35,9	14
015	HUENFELD, STADT	4 770	1,87	36,81	2 579	54,1	587	2 191	45,9	778
016	KALBACH	1 912	1,76	36,15	1 169	61,1	84	743	38,9	56
017	KUENZELL	5 264	1,81	36,31	2 439	46,3	325	2 825	53,7	285
018	NEUHOF	3 657	1,82	36,19	2 014	55,1	155	1 643	44,9	174
019	NUESTTAL	807	1,80	36,31	547	67,8	72	260	32,2	17
020	PETERSBERG	5 062	1,90	37,28	2 468	48,8	462	2 594	51,2	518
021	POPPENHAUSEN (WASSERK.)	863	1,79	35,14	508	58,9	36	355	41,1	32
022	RASDORF	540	1,72	35,15	360	66,7	46	180	33,3	20
023	TANN (RHOEN), STADT	1 586	1,78	35,01	1 020	64,3	87	566	35,7	63
	KREIS 631	70 987	1,83	35,96	34 554	48,7	4 673	36 433	51,3	8 609
632 HERSFELD-ROTEBURG										
001	ALHEIM	1 590	1,94	37,76	1 001	63,0	127	589	37,0	88
002	BAD HERSFELD, KST.	12 187	1,88	36,21	5 009	41,1	813	7 178	58,9	2 258
003	BEBRA, STADT	5 667	1,90	36,55	3 037	53,6	547	2 630	46,4	848
004	BREITENBACH A.HERZBERG	624	1,82	36,77	458	73,4	31	166	26,6	7
005	CORNBERG	626	1,71	32,65	430	68,7	52	196	31,3	10
006	FRIEDENALD	883	1,91	38,04	591	66,9	106	292	33,1	40
007	HAUNECK	1 186	1,78	35,72	832	70,2	119	354	29,8	33
008	HAUNETAL	1 043	1,90	39,31	717	68,7	94	326	31,3	25
009	HERINGEN (WERRA), STADT	3 346	1,91	37,00	2 169	64,8	519	1 177	35,2	191
010	HOHENRODA	1 248	1,81	36,07	890	71,3	142	358	28,7	31
011	KIRCHHEIM	1 370	1,94	37,97	804	58,7	95	566	41,3	48
012	LUDWIGSAU	1 978	1,87	37,38	1 323	66,9	176	655	33,1	90
013	NENTERSHAUSEN	1 209	1,83	35,95	795	65,8	100	414	34,2	43
014	NEUENSTEIN	1 015	1,90	36,71	735	72,4	67	280	27,6	12
015	NIEDERLAULA	1 849	1,93	38,19	1 150	62,2	243	699	37,8	112
016	PHILIPPSTHAL (WERRA)	1 843	1,95	38,16	1 156	62,7	251	687	37,3	115
017	RONSHAUSEN	929	1,88	38,59	615	66,2	92	314	33,8	38
018	ROTEBURG A.D.FULDA, ST	5 200	1,96	37,18	2 683	51,6	591	2 517	48,4	792
019	SCHENKLENGSFELD	1 575	1,88	37,20	1 104	70,1	277	471	29,9	52
020	WILDECK	2 052	1,92	37,11	1 392	67,8	169	660	32,2	96
	KREIS 632	47 420	1,90	36,90	26 891	56,7	4 611	20 529	43,3	4 929

2) OHNE FREIZEITWOHNUNGEN / FREIZEITWOHNEINHEITEN; OHNE WOHNHEIMNUTZUNGEN, FUER DIE KEINE ANGABEN ZUM HAUSHALT / ZUR PERSON VORLIEGEN.  
5) NUR 1. FOERDERUNGSSTUFE. - 6) ALLE RAUME MIT 6 QM ODER MEHR SOWIE ALLE KUECHEN.  
8) OHNE DIENST-, WERKS-, HAUSMEISTER-, STIFTSWOHNUNG, BERUFS- ODER GESCHAFTSMIETWOHNUNG; OHNE VERBILIGT, KOSTENLOS ODER ERMAESSIGT UEBERLASSENE WOHNUNG; OHNE VOLLIG UNTERVERMIETETE WOHNUNGEN.  
9) OHNE MIETWOHNUNGEN AUSLAENDISCHER STREITKRAEFTE. - 10) WOHNHEIMNUTZUNG, DIE VON KEINEM HAUSHALTSMITGLIED ALS HAUPTWOHNUNG BENUTZT WIRD.

BEWOHNTE MIETWOHNUNGEN MIT MIETANGABEN						ZWEITWOHN- EINHEITEN 10) IN GEBÄUDEN		SONSTIGE WOHN-EINHEITEN IN GEBÄUDEN				SCHL. NR.
INSGESAMT		DAR. BEWOHNTE REINE- MIETWOHNUNGEN B) 9)		DAR. ERRICHTET BIS 1948		WOHNUNGEN	SONSTIGE WOHN- EINHEITEN	ANZAHL	MIT BAD UND WC		SONSTIGE AUS- STATTUNG	
ANZAHL	MIETE JE QM IN DM	ANZAHL	MIETE JE QM IN DM	ANZAHL	MIETE JE QM IN DM				MIT SAMMELHEIZUNG	OHNE		
84	85	86	87	88	89	90	91	92	93	94	95	
6												
66 686	6,25	62 579	6,31	17 977	5,44	1 251	38	494	200	51	243	611
66 686	6,25	62 579	6,31	17 977	5,44	1 251	38	494	200	51	243	
631												
455	5,17	418	5,36	123	4,61	26	-	17	12	-	5	001
346	4,00	302	4,23	90	3,50	13	-	8	3	-	5	002
256	4,08	218	4,34	47	3,35	7	-	7	4	1	2	003
263	4,02	218	4,29	54	4,18	29	2	13	3	1	9	004
119	3,30	104	3,56	33	3,07	18	3	22	3	1	18	005
812	4,04	684	4,31	148	3,66	15	2	13	9	1	3	006
280	3,63	241	3,78	72	3,33	14	-	6	1	2	3	007
636	3,57	526	3,89	128	3,73	10	1	17	8	3	6	008
15 021	5,32	13 048	5,38	3 661	4,64	334	6	58	33	15	10	009
711	4,88	549	4,72	209	4,10	16	11	51	6	2	43	010
539	3,84	456	4,10	101	3,62	9	-	22	10	6	6	011
367	3,98	303	4,19	74	3,39	22	-	24	8	1	15	012
321	3,73	263	3,97	75	3,76	9	2	13	5	3	5	013
172	3,43	135	3,67	45	3,21	18	-	2	2	-	-	014
1 750	4,54	1 566	4,75	269	4,06	35	-	16	8	3	5	015
360	3,44	297	3,76	90	3,40	13	-	10	6	-	4	016
2 309	5,26	2 052	5,48	172	4,24	51	3	37	24	1	12	017
1 013	3,78	865	4,04	164	3,76	34	-	46	11	3	32	018
98	3,49	86	3,69	22	3,29	7	1	12	3	1	8	019
2 042	5,13	1 819	5,35	224	4,55	62	5	34	19	3	12	020
214	3,96	180	4,30	54	3,87	17	1	6	3	1	2	021
63	2,90	52	3,16	18	2,52	10	1	20	6	2	12	022
350	3,90	293	4,10	115	3,26	19	-	8	4	-	4	023
28 497	4,87	24 675	5,02	5 988	4,33	788	38	462	191	50	221	31
632												
385	3,92	335	4,15	131	3,40	9	-	7	1	-	6	001
6 407	5,59	5 780	5,78	1 449	5,13	134	8	131	41	9	81	002
2 135	4,68	1 884	4,92	645	4,10	28	-	25	9	4	12	003
96	3,22	75	3,51	38	3,10	7	-	4	1	-	3	004
153	3,26	138	3,26	124	3,15	10	-	4	1	1	2	005
172	4,03	150	4,22	45	3,90	4	2	8	2	-	6	006
204	4,53	173	4,62	43	4,20	14	1	13	3	-	10	007
170	3,48	116	3,77	50	3,46	29	2	5	1	-	4	008
719	3,57	527	3,89	154	3,58	13	-	18	7	4	7	009
173	4,08	142	4,03	62	3,66	8	-	21	6	5	10	010
338	4,42	312	4,54	49	3,88	18	-	31	11	4	16	011
353	4,16	291	4,57	62	3,89	16	1	35	12	5	18	012
275	3,65	231	4,04	135	3,35	6	-	15	4	1	10	013
143	3,79	126	4,03	67	3,76	10	-	13	7	1	5	014
384	3,90	325	4,08	118	3,66	45	12	30	5	3	22	015
497	3,49	299	3,91	100	3,68	10	1	17	6	1	10	016
182	3,91	157	4,13	62	3,67	3	3	14	7	1	6	017
2 090	5,17	1 918	5,27	507	4,62	31	3	40	24	3	13	018
347	2,87	204	4,08	95	3,48	11	1	5	2	-	3	019
400	3,94	343	4,16	141	3,62	38	-	24	12	4	8	020
15 623	4,78	13 526	5,07	4 077	4,33	444	34	460	162	46	252	32

SCHL. NR.	GEMEINDE	HAUS			
		INSGESAMT 12)	MIT PERSONEN	EINPERSONEN- HAUSHALTE	MEHRPERSONENHAUSHALTE
					ANZAHL PERSONEN
		96	97	98	99 100
6 REG.-BEZ. KASSEL					
KREISFREIE STADT					
611	KASSEL	95 032	188 821	42 294	52 738 146 527
	KR.FR. STAEDTE ZUSAMMEN	95 032	188 821	42 294	52 738 146 527
LANDKREISE					
631 FULDA					
001	BAD. SALZSCHLIRF	1 170	2 778	380	790 2 398
002	BURGHUN	2 093	5 972	443	1 650 5 529
003	DIPPERZ	935	2 730	169	766 2 561
004	EBERSBURG	1 457	4 021	376	1 081 3 645
005	EHRENBERG (RHOEN)	878	2 638	198	680 2 440
006	EICHENZELL	2 957	8 257	644	2 313 7 613
007	EITERFELD	2 271	7 017	434	1 837 6 583
008	FLIEDEN	2 828	8 010	562	2 266 7 448
009	FULDA, STADT	23 660	55 495	8 225	15 435 47 270
010	GERSFELD (RHOEN), STADT	2 148	5 438	607	1 541 4 831
011	GROSSENLUEDER	2 723	7 718	545	2 178 7 173
012	HILDERS	1 613	4 588	365	1 248 4 223
013	HOEBIEBER	1 737	5 134	340	1 397 4 794
014	HOSENFELD	1 397	4 157	247	1 150 3 910
015	HUENFELD, STADT	4 827	13 273	1 135	3 692 12 138
016	KALBACH	1 957	5 593	431	1 526 5 162
017	KUENZELL	5 457	14 051	1 488	3 969 12 563
018	NEUHOF	3 713	10 217	853	2 860 9 364
019	NUESTTAL	818	2 396	150	668 2 246
020	PETERSBERG	5 155	13 320	1 383	3 772 11 937
021	POMPHAUSEN (WASSERK.)	888	2 538	208	680 2 330
022	RASDORF	574	1 725	124	450 1 601
023	TANN (RHOEN), STADT	1 614	4 683	345	1 269 4 338
	KREIS 631	72 870	191 749	19 652	53 218 172 097
632 HERSFELD-ROTENBURG					
001	ALHEIM	1 682	4 665	388	1 294 4 277
002	BAD HERSFELD, KST.	13 662	30 070	5 134	8 528 24 936
003	BEBRA, STADT	5 823	15 269	1 451	4 372 13 818
004	BREITENBACH A. HERZBERG	639	1 976	114	525 1 862
005	CORNBERG	671	1 913	142	529 1 771
006	FRIEDWALD	902	2 531	178	724 2 353
007	HAUNECK	1 267	3 582	255	1 012 3 327
008	HAUNETAL	1 064	3 162	211	853 2 951
009	HERINGEN (WERRA), STADT	3 544	9 153	756	2 788 8 397
010	HOHENRODA	1 322	3 786	272	1 050 3 514
011	KIRCHHEIM	1 626	3 793	593	1 033 3 200
012	LUDWIGSAU	2 092	5 857	442	1 650 5 415
013	NENTERSHAUSEN	1 260	3 532	278	982 3 254
014	NEUENSTEIN	1 079	3 094	204	875 2 890
015	NIEDERAULA	1 883	5 320	434	1 449 4 886
016	PHILIPPSTHAL (WERRA)	1 877	4 931	400	1 477 4 531
017	RONSHAUSEN	961	2 685	157	804 2 528
018	ROTENBURG A.D. FULDA, ST	5 414	13 266	1 651	3 763 11 615
019	SCHENKLENGSFELD	1 629	4 813	267	1 362 4 546
020	WILDECK	2 204	5 687	522	1 682 5 165
	KREIS 632	50 601	129 085	13 849	36 752 115 236

11) OHNE HAUSHALTE IN FREIZEITWOHNEEINHEITEN, OHNE HAUSHALTE VON ANGEHÖRIGEN AUSLÄNDISCHER STREITKRÄFTE. 12) EINSCHLIESSLICH HAUSHALTE IN GEBÄUDEN MIT VOLLSTÄNDIGER WOHNHEIMNUTZUNG.

HALTE 11)									
EIGENTUEMER			HAUPTMIETER			UNTERMETER			SCHL.
EINPERSONEN- HAUSHALTE	MEHRPERSONENHAUSHALTE		EINPERSONEN- HAUSHALTE	MEHRPERSONENHAUSHALTE		EINPERSONEN- HAUSHALTE	MEHRPERSONENHAUSHALTE		NR.
	ANZAHL	PERSONEN		ANZAHL	PERSONEN		ANZAHL	PERSONEN	
101	102	103	104	105	106	107	108	109	

6

4 014	14 379	41 784	34 842	37 916	103 685	2 745	331	800	611
4 014	14 379	41 784	34 842	37 916	103 685	2 745	331	800	

631

83	457	1 487	256	314	859	41	19	52	001
115	1 240	4 418	294	396	1 077	34	14	34	002
40	488	1 739	127	278	822	2	-	-	003
77	776	2 798	226	291	811	73	14	36	004
36	486	1 875	162	194	565	-	-	-	005
115	1 510	5 330	460	792	2 256	69	11	27	006
113	1 405	5 327	260	406	1 185	61	26	71	007
134	1 519	5 340	406	738	2 084	22	9	24	008
984	6 319	21 085	6 682	9 059	26 045	458	51	126	009
119	978	3 262	469	558	1 557	19	5	12	010
106	1 493	5 252	416	671	1 884	23	14	37	011
86	838	3 067	249	396	1 123	30	14	33	012
82	971	3 628	250	425	1 163	8	1	3	013
53	841	3 053	193	309	857	1	-	-	014
231	2 349	8 358	879	1 330	3 745	25	13	35	015
87	1 082	3 885	317	435	1 254	27	9	23	016
204	2 240	7 670	1 157	1 698	4 819	116	26	62	017
186	1 829	6 401	640	1 023	2 944	27	8	19	018
46	502	1 786	102	164	456	2	2	4	019
258	2 211	7 575	1 069	1 552	4 338	56	9	24	020
48	461	1 696	146	214	620	14	5	14	021
34	326	1 253	80	119	332	10	5	16	022
106	914	3 308	228	341	990	8	12	36	023
3 343	31 235	109 593	15 068	21 703	61 786	1 126	267	688	31

632

108	893	3 115	213	383	1 112	67	18	50	001
775	4 241	13 130	3 302	3 942	10 910	1 034	332	865	002
380	2 661	8 786	967	1 683	4 966	53	17	44	003
48	411	1 533	62	107	309	4	7	20	004
51	379	1 334	61	138	410	30	12	27	005
62	529	1 791	106	191	550	10	4	12	006
69	764	2 617	135	229	666	51	19	44	007
68	649	2 355	134	196	574	9	8	22	008
244	1 926	5 973	404	787	2 218	108	75	206	009
87	804	2 785	138	229	682	47	17	47	010
127	679	2 225	276	323	895	190	31	80	011
138	1 187	4 126	255	427	1 187	49	36	102	012
83	713	2 459	169	257	758	26	12	37	013
72	664	2 289	92	200	571	40	11	30	014
140	1 012	3 597	291	437	1 289	3	-	-	015
145	1 013	3 242	241	461	1 280	14	3	9	016
51	566	1 875	97	228	625	9	10	28	017
407	2 282	7 363	1 110	1 440	4 147	134	41	105	018
94	1 010	3 528	149	327	947	24	25	71	019
177	1 218	3 835	268	408	1 164	77	56	166	020
3 326	23 601	77 958	8 470	12 393	35 260	1 979	734	1 965	32

SCHL. NR.	GEMEINDE	WOHNGBAUE (OHNE WOHNHEIME 1), OHNE WOHNGBAUE MIT NUR 1 ODER 2 FREIZEITWOHNEINHEITEN )				WOHNGBAUE NUR MIT 1 ODER 2 FREIZEIT- WOHNEINHEITEN		
		INSGESAMT	DARIN: WOHNUNGEN		INSGESAMT	DARIN		SONSTIGE WOHN- EINHEITEN
			ANZAHL	DAR. BEW. WOHNUNGEN 2)		WOHNUNGEN		
				WOHNUNGEN	DARIN PERSONEN			
		1	2	3	4	5	6	7
633 KASSEL								
001	AHNATAL	2 143	2 912	2 861	7 587	4	4	-
002	BAD KARLSHAFEN, STADT	1 037	1 857	1 777	4 157	26	24	3
003	BAUNATAL, STADT	4 487	8 955	8 849	23 174	1	1	-
004	BREUNA	1 036	1 288	1 253	3 677	3	4	-
005	CALDEN	1 801	2 457	2 433	6 639	2	2	-
006	EMSTAL	1 269	1 983	1 858	5 014	30	30	-
007	ESPENAU	1 249	1 832	1 812	4 744	-	-	-
008	FULDABRUECK	2 242	3 530	3 489	8 967	2	3	-
009	FULDA	3 096	4 965	4 887	12 062	44	45	-
010	GREBENSTEIN, STADT	1 416	2 270	2 236	5 874	1	1	-
011	HABICHTSWALD	1 276	1 734	1 705	4 780	1	1	-
012	HELSA	1 507	2 377	2 278	5 774	35	35	-
013	HOFGEISMAR, STADT	3 090	5 537	5 444	13 684	7	8	-
014	IMMENHAUSEN, STADT	1 740	2 773	2 696	6 861	15	9	6
015	KAUFUNGEN	2 591	4 141	4 115	10 395	-	-	-
016	LIEBENAU, STADT	979	1 287	1 249	3 570	6	6	-
017	LOHFELDEN	2 661	5 034	4 950	12 193	-	-	-
018	NAUMBURG, STADT	1 237	1 792	1 740	5 000	21	22	-
019	NIESTE	376	553	549	1 497	1	1	-
020	NIESTETAL	2 404	4 187	4 154	9 920	-	-	-
021	OBERMESER	978	1 341	1 306	3 675	9	9	-
022	REINHARDSHAGEN	1 218	1 889	1 816	4 626	35	34	1
023	SCHAUENBURG	2 507	3 768	3 696	9 949	8	8	-
024	SOEHREWALD	1 227	1 875	1 849	4 764	3	3	-
025	TRENDELBURG, STADT	1 490	2 080	2 026	5 647	32	33	-
026	VELLMAR, STADT	3 781	6 941	6 731	16 600	2	2	-
027	WAHLBURG	625	1 005	992	2 573	2	3	-
028	WOLFHAGEN, STADT	2 874	4 492	4 386	11 934	16	14	2
029	ZIERENBERG, STADT	1 692	2 422	2 367	6 450	16	16	-
200	GUTSBEZ. REINHARDSWALD	-	-	-	-	-	-	-
KREIS 633		54 029	87 277	85 504	221 787	322	318	12
634 SCHWALM-EDER-KREIS								
001	BORKEN (HESSEN), STADT	3 609	5 113	5 058	13 939	3	1	2
002	EDERMUENDE	1 718	2 547	2 516	6 958	3	3	-
003	FELSBERG, STADT	2 858	4 163	4 108	11 143	9	9	-
004	FRIELENDOF	1 897	2 725	2 656	7 182	93	98	-
005	FRITZLAR, STADT	3 139	5 054	5 003	13 669	5	5	-
006	GILSERBERG	825	1 030	1 014	3 281	20	20	-
007	GUDENSBERG, STADT	1 819	2 730	2 665	7 180	1	1	-
008	GUXHAGEN	1 188	1 723	1 714	4 639	6	6	-
009	HOMBERG (EFZE), KST.	3 371	5 247	5 088	13 543	35	20	15
010	JESBERG	710	944	904	2 632	12	13	-
011	KNUELLWALD	1 326	1 737	1 699	4 875	56	56	-
012	KOERLE	664	940	933	2 597	-	-	-
013	MALSFELD	1 085	1 526	1 462	3 971	-	-	-
014	MELSUNGEN, STADT	3 173	5 420	5 306	13 062	7	7	-
015	MORSCHEN	994	1 415	1 398	3 715	8	8	-
016	NEUENTAL	931	1 264	1 231	3 488	3	3	-
017	NEUKIRCHEN, STADT	1 598	2 436	2 370	6 519	8	8	-
018	NIEDENSTEIN, STADT	1 276	1 800	1 742	4 762	16	11	5
019	OBERAULA	886	1 202	1 171	3 267	118	116	2
020	OTTRAU	633	821	801	2 489	9	9	-
021	SCHRECKSBACH	793	1 130	1 109	3 219	2	2	-
022	SCHWALMSTADT, STADT	3 930	6 588	6 467	16 766	9	9	-
023	SCHWARZENBORN, STADT	300	395	367	1 076	13	14	-
024	SPANGENBERG, STADT	1 663	2 472	2 389	6 436	35	34	1
025	WABERN	1 853	2 650	2 605	7 280	5	3	2
026	WILLINGSHAUSEN	1 240	1 788	1 752	5 017	9	9	-
027	ZWESTEN	856	1 247	1 194	3 181	12	14	-
KREIS 634		44 335	66 107	64 722	175 886	497	479	27

1) VOLLSTAENDIG ALS WOHNHEIM GENUTZTE WOHNGBAUE.- 2) OHNE FREIZEITWOHNUNGEN / FREIZEITWOHNEINHEITEN; OHNE WOHNHEITEN, FUER DIE KEINE ANGABEN ZUM HAUSHALT / ZUR PERSON VORLIEGEN.



WOHNHEIME 1)								SCHL. NR.
INSGESAMT	DARIN WOHNUNGEN			DARIN SONSTIGE WOHN-EINHEITEN				
	ANZAHL	DAR. BEW. WOHNUNGEN 2)		ANZAHL	DARIN BEW. SONST. WOHN-EINHEITEN 2)			
		WOHNUNGEN	DARIN PERSONEN		SONSTIGE WOHN-EINHEITEN	DARIN PERSONEN		
8	9	10	11	12	13	14		
-	-	-	-	-	-	-	633	
-	-	-	-	-	-	-	001	
-	-	-	-	-	-	-	002	
-	-	-	-	-	-	-	003	
-	-	-	-	-	-	-	004	
-	-	-	-	-	-	-	005	
1	•	•	•	33	28	28	006	
-	-	-	-	-	-	-	007	
-	-	-	-	-	-	-	008	
2	9	8	8	-	-	-	009	
1	•	•	•	-	-	-	010	
-	-	-	-	-	-	-	011	
-	-	-	-	-	-	-	012	
2	31	22	28	•	•	•	013	
1	5	5	8	-	-	-	014	
-	-	-	-	-	-	-	015	
-	-	-	-	-	-	-	016	
2	20	20	26	-	-	-	017	
-	-	-	-	-	-	-	018	
-	-	-	-	-	-	-	019	
-	-	-	-	-	-	-	020	
-	-	-	-	-	-	-	021	
-	-	-	-	-	-	-	022	
-	-	-	-	-	-	-	023	
-	-	-	-	-	-	-	024	
-	-	-	-	-	-	-	025	
3	38	37	50	-	-	-	026	
-	-	-	-	-	-	-	027	
1	6	6	9	-	-	-	028	
-	-	-	-	-	-	-	029	
-	-	-	-	-	-	-	200	
13	118	105	137	47	42	59	33	
-	-	-	-	-	-	-	634	
-	-	-	-	-	-	-	001	
-	-	-	-	-	-	-	002	
-	-	-	-	-	-	-	003	
-	-	-	-	-	-	-	004	
1	5	5	12	-	-	-	005	
-	-	-	-	-	-	-	006	
-	-	-	-	-	-	-	007	
-	-	-	-	-	-	-	008	
1	10	10	37	-	-	-	009	
-	-	-	-	-	-	-	010	
-	-	-	-	-	-	-	011	
-	-	-	-	-	-	-	012	
-	-	-	-	-	-	-	013	
1	6	6	10	-	-	-	014	
-	-	-	-	-	-	-	015	
-	-	-	-	-	-	-	016	
-	-	-	-	-	-	-	017	
2	33	31	34	-	-	-	018	
-	-	-	-	-	-	-	019	
-	-	-	-	-	-	-	020	
-	-	-	-	-	-	-	021	
1	5	5	8	-	-	-	022	
-	-	-	-	-	-	-	023	
-	-	-	-	-	-	-	024	
1	-	-	-	-	-	-	025	
-	-	-	-	-	-	-	026	
-	-	-	-	-	-	-	027	
7	59	57	101	•	•	•	34	

SCHL. NR.	GEMEINDE	SONSTIGE GEBÄUDE MIT WOHNRAUM				UNTERKUNFTE MIT WOHNRAUM			
		INSGESAMT	DARIN WOHNUNGEN			INSGESAMT	DARIN SONSTIGE WOHN-EINHEITEN		
			ANZAHL	DARIN BEWOHNTE WOHNUNGEN 2)			ANZAHL	DAR. BEW. SONST. WOHN-EINHEITEN 2)	
				WOHNUNGEN	DARIN PERSONEN			SONSTIGE WOHN- EINHEITEN	DARIN PERSONEN
15	16	17	18	19	20	21	22		
633 KASSEL									
001	AHNATAL	55	88	83	223	2	2	-	-
002	BAD KARLSHAFEN,STADT	43	50	41	110	12	12	-	-
003	BAUNATAL,STADT	63	188	186	324	1	1	-	-
004	BREUNA	20	21	19	50	-	-	-	-
005	CALDEN	33	44	43	111	1	1	-	-
006	EMSTAL	33	44	40	120	-	-	-	-
007	ESPEAU	17	28	27	78	1	1	-	-
008	FULDABRUECK	9	11	11	39	3	9	-	-
009	FULDA	37	52	52	147	27	27	9	9
010	GREBENSTEIN,STADT	22	33	30	76	2	2	-	-
011	HABICHTSWALD	16	17	15	42	1	1	-	-
012	HELSA	19	23	20	46	24	24	-	-
013	HOFGEISMAR,STADT	87	117	114	343	5	8	6	19
014	IMMENHAUSEN,STADT	31	55	53	139	5	6	-	-
015	KAUFUNGEN	41	57	54	133	1	2	-	-
016	LIEBENAU,STADT	19	22	19	53	5	5	-	-
017	LOHFELDEN	28	41	41	109	-	-	-	-
018	NAUMBURG,STADT	22	26	26	76	4	4	-	-
019	NIESTE	3	3	3	7	-	-	-	-
020	NIESTETAL	33	48	47	114	4	6	6	10
021	OBERWESER	18	22	21	55	-	-	-	-
022	REINHARDSHAGEN	14	14	14	40	5	5	-	-
023	SCHAUENBURG	49	60	55	146	2	2	-	-
024	SOEHREWALD	12	17	15	36	11	11	-	-
025	TRENDELBURG,STADT	17	20	16	44	11	11	-	-
026	VELLMAR,STADT	26	33	33	84	2	2	-	-
027	WAHLSBURG	18	21	20	55	-	-	-	-
028	WOLFHAGEN,STADT	80	107	99	278	1	1	-	-
029	ZIERENBERG,STADT	41	61	55	142	3	3	-	-
020	GUTSBEZ. REINHARDSWALD	-	-	-	-	-	-	-	-
KREIS 633		906	1 323	1 252	3 220	133	146	37	79
634 SCHWALM-EDER-KREIS									
001	BORKEN (HESSEN),STADT	63	91	91	251	2	5	5	5
002	EDERMUENDE	14	15	13	46	4	4	-	-
003	FELSBERG,STADT	55	76	71	163	3	3	-	-
004	FRIELENDOF	50	65	59	160	-	-	-	-
005	FRITZLAR,STADT	48	71	71	196	2	2	-	-
006	GILSERBERG	8	12	11	27	3	3	-	-
007	GUDENSBERG,STADT	27	32	31	88	1	1	-	-
008	GUXHAGEN	21	28	27	79	5	5	-	-
009	HOMBERG (EFZE),KST.	84	146	140	356	11	14	7	18
010	JESBERG	16	25	24	54	1	1	-	-
011	KNUELLWALD	46	54	52	148	10	10	-	-
012	KOERLE	16	21	21	53	2	2	-	-
013	MALSFELD	20	22	16	53	5	5	-	-
014	MELSUNGEN,STADT	68	91	84	208	8	13	7	14
015	MORSCHEN	24	31	31	82	2	8	8	31
016	NEUENTAL	20	27	26	82	-	-	-	-
017	NEUKIRCHEN,STADT	40	54	52	140	1	1	-	-
018	NIEDENSTEIN,STADT	16	18	18	53	1	1	-	-
019	OBERAULA	35	46	40	104	1	1	-	-
020	OTTRAU	7	10	10	43	2	3	3	7
021	SCHRECKSBACH	8	9	9	22	1	1	-	-
022	SCHWALMSTADT,STADT	81	117	114	315	20	26	25	62
023	SCHWARZENBORN,STADT	10	15	13	38	-	-	-	-
024	SPANGENBERG,STADT	43	48	46	135	14	14	-	-
025	WABERN	32	48	47	122	-	-	-	-
026	WILLINGSHAUSEN	8	9	9	31	1	4	4	15
027	ZWESTEN	19	20	20	58	-	-	-	-
KREIS 634		879	1 201	1 146	3 107	100	127	69	174

GEBÄUDE MIT WOHNRAUM							
DAVON ( V. SP. 23 ) MIT							
INSGESAMT	DAR. MIT HEIZUNG DURCH SONNENENERGIE ODER WÄRMEPUMPE	FERN- BLOCKHEIZUNG	ZENTRALHEIZUNG	ETAGENHEIZUNG		EINZEL- ODER MEHRRUM- OFENHEIZUNG	SCHL. NR.
				FUER ALLE	NICHT FUER ALLE		
				WOHNEINHEITEN			
23	24	25	26	27	28	29	
633							
2 202	43	15	1 820	28	14	325	001
1 106	15	16	780	38	37	235	002
4 551	54	216	3 769	67	42	457	003
1 059	9	2	665	14	-	378	004
1 836	20	15	1 219	16	13	573	005
1 333	20	4	997	19	11	302	006
1 266	12	15	986	22	9	234	007
2 253	53	13	1 930	13	14	283	008
3 179	45	24	2 482	63	69	541	009
1 440	13	9	971	36	16	408	010
1 293	26	5	958	11	8	311	011
1 561	15	2	985	20	12	542	012
3 186	20	56	2 085	139	155	751	013
1 787	25	23	1 292	39	22	411	014
2 632	31	25	1 973	41	38	555	015
1 004	5	3	465	22	4	510	016
2 691	36	29	2 032	59	62	509	017
1 280	18	1	889	12	7	371	018
380	7	-	243	9	3	125	019
2 437	33	14	1 970	70	58	325	020
1 005	12	-	628	16	6	355	021
1 267	10	2	866	23	10	366	022
2 564	46	75	2 013	29	12	435	023
1 242	20	1	992	13	12	224	024
1 539	12	2	842	26	16	653	025
3 812	35	91	3 301	63	36	321	026
645	8	4	395	7	7	232	027
2 971	36	33	2 070	34	24	810	028
1 749	36	5	1 221	25	15	483	029
-	-	-	-	-	-	-	200
55 270	715	700	40 839	974	732	12 025	33
634							
3 675	42	35	2 601	43	19	977	001
1 735	29	11	1 304	19	18	383	002
2 922	41	30	1 969	35	30	858	003
2 040	11	14	1 129	18	24	855	004
3 193	34	73	2 268	51	35	766	005
853	9	6	520	3	2	322	006
1 847	26	11	1 293	15	12	516	007
1 215	23	-	900	14	7	294	008
3 491	27	53	2 373	56	54	955	009
738	11	3	452	10	1	272	010
1 428	23	7	936	21	3	461	011
680	12	4	502	4	1	169	012
1 105	14	1	770	12	4	318	013
3 249	43	9	2 372	46	36	786	014
1 026	9	1	669	14	10	332	015
954	14	6	652	13	5	278	016
1 646	29	3	1 140	17	13	473	017
1 310	21	18	955	12	7	318	018
1 039	10	1	650	11	3	374	019
649	6	3	415	5	3	223	020
803	13	1	541	10	2	249	021
4 021	38	46	2 904	61	51	959	022
323	4	2	185	10	4	122	023
1 741	21	15	1 183	18	15	510	024
1 891	28	19	1 248	18	18	588	025
1 257	16	3	767	14	10	463	026
887	12	3	700	14	3	167	027
45 718	566	378	31 398	564	390	12 988	34

SCHL. NR.	GEMEINDE	NOCH: GEBÄUDE MIT WOHNRAUM			WOHNGEBÄUDE ( OHNE			
		DAR. GEBÄUDE MIT EIGENTUMSWOHNUNGEN			DARUNTER MIT ... WOHNUNGEN			
		ZUSAMMEN	WOHNUNGEN		1	2	3 BIS 6	7 U. MEHR
			ANZAHL	% 3)				
		30	31	32	33	34	35	36
633 KASSEL								
001	AHNATAL	4	6	0.2	1 481	585	76	1
002	BAD KARLSHAFFEN,STADT	2	9	0.5	537	361	132	7
003	BAUNATAL,STADT	67	507	5.5	2 642	1 290	399	154
004	BREUNA	-	-	-	810	204	21	-
005	CALDEN	6	9	0.4	1 218	527	56	-
006	EMSTAL	9	53	2.6	784	393	82	10
007	ESPEAU	2	3	0.2	781	399	67	2
008	FULDABRUECK	19	210	5.9	1 457	623	133	27
009	FULDATAL	17	66	1.3	1 853	939	285	19
010	GREBENSTEIN,STADT	3	10	0.4	822	466	122	6
011	HABICHTSWALD	4	5	0.3	882	352	39	2
012	HELSA	6	13	0.5	872	517	113	5
013	HOFGEISMAR,STADT	40	152	2.7	1 767	872	402	48
014	IMMENHAUSEN,STADT	11	42	1.5	999	601	135	5
015	KAUFUNGEN	11	36	0.9	1 519	848	209	15
016	LIEBENAU,STADT	1	1	0.1	705	252	22	-
017	LOHFELDEN	16	48	0.9	1 461	793	359	46
018	NAUMBURG,STADT	6	14	0.8	826	335	69	7
019	NIESTE	2	18	3.2	237	120	18	1
020	NIESTETAL	25	64	1.5	1 225	871	290	18
021	OBERNESER	2	9	0.7	669	273	36	-
022	REINHARDSHAGEN	5	13	0.7	710	411	95	2
023	SCHAUENBURG	14	61	1.6	1 503	854	147	3
024	SOEHREWALD	4	7	0.4	670	497	59	1
025	TRENDELBURG,STADT	4	10	0.5	973	453	61	1
026	VELLMAR,STADT	82	599	8.5	2 336	942	385	118
027	WAHLSBURG	-	-	-	357	218	44	5
028	WOLFHAGEN,STADT	17	44	1.0	1 823	801	237	13
029	ZIERENBERG,STADT	4	8	0.3	1 123	477	89	2
200	GUTSBEZ. REINHARDSWALD	-	-	-	-	-	-	-
KREIS 633/		383	2 017	2.3	33 042	16 274	4 182	518
634 SCHWALM-EDER-KREIS								
001	BORKEN (HESSEN),STADT	11	16	0.3	2 555	867	168	18
002	EDERMUENDE	4	7	0.3	1 077	548	90	3
003	FELSBERG,STADT	7	15	0.4	1 816	892	141	7
004	FRIELEDORF	1	2	0.1	1 178	648	69	2
005	FRIEHLAR,STADT	12	25	0.5	2 148	698	247	46
006	GILSERBERG	-	-	-	636	176	13	-
007	GUDENSBERG,STADT	10	47	1.7	1 210	491	106	12
008	GUXHAGEN	1	2	0.1	734	393	60	1
009	HOMBERG (EFZE),KST.	22	88	1.6	2 197	866	291	15
010	JESBERG	4	7	0.7	511	171	27	-
011	KNUELLWALD	2	4	0.2	953	343	30	-
012	KOERLE	3	6	0.6	422	215	27	-
013	MALSFELD	4	9	0.6	712	326	47	-
014	MELSUNGEN,STADT	27	96	1.7	1 803	1 003	343	24
015	MORSCHEN	-	-	-	631	318	45	-
016	NEUENTAL	6	11	0.9	634	262	34	-
017	NEUKIRCHEN,STADT	1	1	-	972	529	90	7
018	NIEDENSTEIN,STADT	10	24	1.3	876	340	56	4
019	OBERAULA	2	3	0.2	617	231	37	1
020	OTTRAU	1	1	0.1	460	161	12	-
021	SCHRECKSBACH	4	5	0.4	493	273	27	-
022	SCHWALMSTADT,STADT	13	42	0.6	2 366	1 124	413	27
023	SCHWARZENBORN,STADT	-	-	-	213	79	7	-
024	SPANGENBERG,STADT	1	2	0.1	1 074	455	127	5
025	WABERN	6	12	0.4	1 230	532	84	5
026	WILLINGSHAUSEN	3	3	0.2	739	459	42	-
027	ZWESTEN	4	9	0.7	573	228	49	6
KREIS 634		159	437	0.6	28 830	12 628	2 682	183

1) GEBÄUDE VOLLSTÄNDIG ALS WOHNHEIM GENUTZT. - 3) VON SPALTE 2, 6, 9, 16

WOHNHEIME 1), OHNE WOHNGEBAUDE MIT NUR 1 ODER 2 FREIZEITWOHNEINHEITEN )

ERRICHTET VON ... BIS ...

BIS 1900	1901 — 1918	1919 — 1948	1949 — 1957	1958 — 1968	1969 — 1978	1979 UND SPAETER	SCHL. NR.
37	38	39	40	41	42	43	
							633
150	94	211	141	618	623	306	001
237	84	150	117	216	168	65	002
299	189	352	318	995	1 325	1 009	003
288	92	178	81	163	145	89	004
415	111	164	125	335	406	245	005
183	114	141	91	218	290	232	006
142	88	158	115	220	325	201	007
222	94	158	126	319	1 031	292	008
252	190	464	334	770	715	371	009
362	76	168	134	269	231	176	010
199	71	109	87	235	359	216	011
341	72	295	207	265	201	126	012
489	169	343	329	687	681	392	013
305	84	206	173	356	394	222	014
333	66	236	283	694	572	407	015
366	60	130	83	139	146	55	016
261	92	481	215	477	684	451	017
408	83	126	110	197	206	107	018
71	31	45	39	75	80	35	019
141	96	363	337	658	544	265	020
285	125	160	71	123	136	78	021
269	52	149	113	231	245	159	022
461	149	331	164	495	577	330	023
153	90	166	144	217	289	168	024
484	126	161	148	228	211	132	025
125	131	348	290	708	1 532	647	026
154	72	120	49	95	89	46	027
683	197	326	270	571	576	251	028
325	79	149	108	385	399	247	029
—	—	—	—	—	—	—	200
8 403	2 977	6 388	4 802	10 959	13 180	7 320	33
							634
563	149	435	578	929	665	290	001
294	98	161	131	388	437	209	002
572	241	332	280	676	521	236	003
571	146	304	197	357	195	127	004
738	144	283	338	640	602	394	005
253	77	111	90	124	108	62	006
448	130	186	140	371	372	172	007
226	77	139	87	206	276	177	008
868	211	436	275	664	621	296	009
193	43	109	78	110	128	49	010
374	92	201	136	194	203	126	011
101	54	103	53	89	159	105	012
290	118	159	96	182	165	75	013
577	160	370	372	790	624	280	014
319	64	120	74	211	154	52	015
242	71	113	103	210	132	60	016
384	141	178	128	341	288	138	017
258	100	104	40	291	313	170	018
174	99	131	85	158	158	81	019
161	70	145	59	87	65	46	020
170	95	100	78	157	131	62	021
645	238	502	545	957	689	354	022
119	23	48	18	43	26	23	023
511	98	206	140	280	298	130	024
475	135	233	198	399	278	135	025
355	118	200	127	191	145	104	026
220	35	67	49	150	200	135	027
10 101	3 027	5 476	4 495	9 195	7 953	4 088	34

SCHL. NR.	GEMEINDE	BESTAND AN WOHNUNGEN AM ...				WOH
		6. 6. 1961	25. 10. 1968	25. 5. 1987	INSGESAMT	DARUNTER OEFFENTLICH GEFÖRDERT 5)
		44	45	46	47	48
633 KASSEL						
001	AHNATAL	-	1 959	3 004	2 996	272
002	BAD KARLSHAFEN, STADT	-	1 685	1 931	1 877	250
003	BAUNATAL, STADT	-	4 883	9 144	9 028	2 657
004	BREUNA	-	1 055	1 313	1 308	75
005	CALDEN	-	1 793	2 503	2 501	202
006	EMSTAL	-	1 243	2 059	1 933	301
007	ESPEAU	-	1 274	1 860	1 853	298
008	FULDABRUECK	-	1 619	3 544	3 536	338
009	FULDATAL	-	3 746	5 071	5 007	685
010	GREBENSTEIN, STADT	-	1 929	2 311	2 299	361
011	HABICHTSWALD	-	996	1 752	2 299	239
012	HELSA	-	2 192	2 435	2 391	409
013	HOFGEISMAR, STADT	-	4 329	5 693	5 638	1 042
014	IMMENHAUSEN, STADT	-	2 160	2 842	2 822	535
015	KAUFUNGEN	-	3 346	4 198	4 188	759
016	LIEBENAU, STADT	-	1 185	1 315	1 298	77
017	LOHFELDEN	-	3 661	5 095	5 068	895
018	NAUMBURG, STADT	-	1 491	1 840	1 793	164
019	NIESTE	-	407	557	553	41
020	NIESTETAL	-	3 230	4 235	4 228	451
021	OVERWESER	-	1 109	1 372	1 354	57
022	REINHARDSHAGEN	-	1 464	1 937	1 891	233
023	SCHAUENBURG	-	2 701	3 836	3 815	416
024	SOEHREWALD	-	1 344	1 895	1 889	228
025	TRENDELBURG, STADT	-	1 790	2 133	2 092	139
026	VELLMAR, STADT	-	3 198	7 014	6 967	1 367
027	WAHLBURG	-	854	1 029	1 019	79
028	WOLFHAGEN, STADT	-	3 510	4 619	4 592	748
029	ZIERENBERG, STADT	-	1 718	2 499	2 470	368
200	GUTSBEZ. REINHARDSWALD	-	5	-	-	-
KREIS 633		-	61 876	89 036	88 155	13 686
634 SCHWALM-EDER-KREIS						
001	BORKEN (HESSEN), STADT	-	4 435	5 205	5 200	920
002	EDERMUENDE	-	1 854	2 565	2 552	483
003	FELSBERG, STADT	-	3 388	4 248	4 233	643
004	FRIESENDORF	-	2 483	2 888	2 766	234
005	FRIETZLAR, STADT	-	4 033	5 135	5 122	885
006	GILSERBERG	-	838	1 062	1 041	60
007	GUDENSBURG, STADT	-	2 146	2 763	2 757	558
008	GUXHAGEN	-	1 251	1 757	1 747	158
009	HOMBERG (EFZE), KST.	-	4 448	5 423	5 349	669
010	JESBERG	-	822	982	964	67
011	KNUELLWALD	-	1 426	1 847	1 782	147
012	KOERLE	-	655	961	958	117
013	MALSFELD	-	1 270	1 548	1 546	121
014	MELSUNGEN, STADT	-	4 448	5 524	5 494	1 206
015	MORSCHEN	-	1 313	1 454	1 440	157
016	NEUENTAL	-	1 117	1 294	1 290	159
017	NEUKIRCHEN, STADT	-	2 005	2 498	2 483	343
018	NIEDENSTEIN, STADT	-	1 216	1 862	1 813	262
019	OBERAULA	-	1 030	1 364	1 239	85
020	OTTRAU	-	703	840	829	43
021	SCHRECKSBACH	-	961	1 141	1 134	70
022	SCHWALMSTADT, STADT	-	5 634	6 719	6 682	1 246
023	SCHWARZENBORN, STADT	-	317	424	408	17
024	SPANGENBERG, STADT	-	2 136	2 554	2 492	203
025	WABERN	-	2 433	2 701	2 697	328
026	WILLINGSHAUSEN	-	1 581	1 806	1 794	138
027	ZWESTEN	-	810	1 281	1 257	105
KREIS 634		-	54 753	67 846	67 069	9 424

NACH DEM BAUALTER DER GEBÄUDE VON ... BIS ...								SCHL. NR.
BIS	1901	1919	1949	1958	1969	1979		
1900	1918	1948	1957	1968	1978	UND SPÄTER		
49	50	51	52	53	54	55		
								633
252	167	319	224	840	809	385	001	
503	148	229	245	358	271	123	002	
424	317	545	534	2 725	2 838	1 645	003	
357	117	232	98	204	194	106	004	
582	181	232	172	471	546	317	005	
264	164	205	158	344	460	338	006	
212	149	209	202	390	435	256	007	
333	147	243	214	492	1 721	386	008	
419	361	716	589	1 326	1 079	517	009	
635	123	256	266	436	316	267	010	
284	102	154	128	340	476	265	011	
515	127	456	329	473	324	167	012	
970	326	516	726	1 279	1 217	604	013	
514	142	328	343	609	593	293	014	
601	123	369	525	1 204	840	526	015	
471	84	175	113	188	199	68	016	
438	173	1 082	404	1 138	1 204	629	017	
567	124	173	156	298	316	159	018	
97	46	68	58	108	127	49	019	
211	189	623	626	1 226	907	446	020	
375	166	221	102	192	202	96	021	
428	77	234	191	365	377	219	022	
651	223	483	265	881	855	457	023	
256	149	258	240	351	408	227	024	
678	188	226	209	335	298	158	025	
208	280	606	502	1 348	3 027	996	026	
229	107	196	76	203	141	67	027	
999	298	494	456	1 042	927	376	028	
485	117	224	167	578	552	347	029	
-	-	-	-	-	-	-	200	
12 958	4 915	10 072	8 318	19 744	21 659	10 489	33	
								634
719	237	624	842	1 470	930	378	001	
386	146	224	221	690	610	275	002	
756	380	483	439	1 091	776	308	003	
807	248	440	305	557	248	161	004	
1 078	273	427	651	1 274	911	508	005	
310	95	139	125	153	138	81	006	
598	207	285	207	644	574	242	007	
336	123	206	132	308	394	248	008	
1 317	317	638	430	1 193	1 056	398	009	
237	62	164	102	155	179	65	010	
478	125	271	190	273	281	164	011	
157	78	144	78	134	221	146	012	
394	182	228	165	255	231	91	013	
1 000	279	548	752	1 421	1 009	485	014	
444	102	177	101	321	220	75	015	
314	104	170	142	303	179	78	016	
539	207	261	224	571	457	224	017	
336	136	157	57	434	443	250	018	
229	150	176	115	229	237	103	019	
201	89	198	83	113	88	57	020	
227	137	156	128	230	177	79	021	
1 080	423	813	998	1 797	1 049	522	022	
162	30	61	24	69	35	27	023	
797	145	293	220	427	440	170	024	
628	196	354	315	645	396	163	025	
474	185	323	203	274	198	137	026	
283	49	104	72	214	305	230	027	
14 287	4 705	8 064	7 321	15 245	11 782	5 665	34	

		NOCH MIT ...							
		1		2		3		4	
SCHL. NR.	GEMEINDE	ANZAHL	% V. SP. 47	ANZAHL	% V. SP. 47	ANZAHL	% V. SP. 47	ANZAHL	% V. SP. 47
		56	57	58	59	60	61	62	63
633 KASSEL									
001	AHNATAL	8	0,3	63	2,1	325	10,8	708	23,6
002	BAD KARLSHAFEN,STADT	14	0,7	63	3,4	356	19,0	613	32,7
003	BAUNATAL,STADT	60	0,7	165	1,8	1 359	15,1	2 926	32,4
004	BREUNA	2	0,2	13	1,0	106	8,1	239	18,3
005	CALDEN	5	0,2	51	2,0	283	11,3	545	21,8
006	EMSTAL	15	0,8	67	3,5	250	12,9	454	23,5
007	ESPENAU	5	0,3	33	1,8	249	13,4	496	26,8
008	FULDABRUECK	48	1,4	85	2,4	456	12,9	918	26,0
009	FULDATAL	15	0,3	129	2,6	769	15,4	1 441	28,8
010	GREBENSTEIN,STADT	3	0,1	52	2,3	315	13,7	592	25,8
011	HABICHTSWALD	2	0,1	27	1,5	175	10,0	381	21,8
012	HELSA	6	0,3	69	2,9	405	16,9	724	30,3
013	HOFGEISMAR,STADT	58	1,0	158	2,8	850	15,1	1 534	27,2
014	IMMENHAUSEN,STADT	4	0,1	75	2,7	411	14,6	776	27,5
015	KAUFUNGEN	13	0,3	83	2,0	634	15,1	1 237	29,5
016	LIEBENAU,STADT	2	0,2	29	2,2	137	10,6	262	20,2
017	LOHFELDEN	17	0,3	109	2,2	1 019	20,1	1 630	32,2
018	NAUMBURG,STADT	4	0,2	35	2,0	230	12,8	387	21,6
019	NIESTE	4	0,7	11	2,0	63	11,4	118	21,3
020	NIESTETAL	23	0,5	123	2,9	676	16,0	1 441	34,1
021	OBERWESER	2	0,1	35	2,6	145	10,7	315	23,3
022	REINHARDSHAGEN	9	0,5	36	1,9	272	14,4	497	26,3
023	SCHAUENBURG	7	0,2	71	1,9	472	12,4	1 030	27,0
024	SOEHREWALD	7	0,4	48	2,5	300	15,9	466	24,7
025	TRENDELBURG,STADT	4	0,2	27	1,3	269	12,9	433	20,7
026	VELLMAR,STADT	48	0,7	171	2,5	837	12,0	2 589	37,2
027	WAHLSBURG	30	2,9	37	3,6	153	15,0	254	24,9
028	WOLFHAGEN,STADT	11	0,2	132	2,9	599	13,0	1 032	22,5
029	ZIERENBERG,STADT	8	0,3	68	2,8	351	14,2	529	21,4
200	GUTSBEZ. REINHARDSWALD	-	-	-	-	-	-	-	-
KREIS 633		434	0,5	2 065	2,3	12 466	14,1	24 567	27,9
634 SCHWALM-EDER-KREIS									
001	BÖRKEN (HESSEN),STADT	7	0,1	97	1,9	611	11,8	1 199	23,1
002	EDERMÜNDE	3	0,1	58	2,3	276	10,8	657	25,7
003	FELSBERG,STADT	10	0,2	70	1,7	527	12,4	1 013	23,9
004	FRIELEDORF	11	0,4	69	2,5	392	14,2	563	20,4
005	FRITZLAR,STADT	32	0,6	122	2,4	772	15,1	1 242	24,2
006	GILSERBERG	7	0,7	31	3,0	100	9,6	154	14,8
007	GUDENSBURG,STADT	9	0,3	45	1,6	361	13,1	708	25,7
008	GUXHAGEN	5	0,3	18	1,0	208	11,9	424	24,3
009	HOMBERG (EFZE),KST.	36	0,7	132	2,5	787	14,7	1 341	25,1
010	JESBERG	2	0,2	22	2,3	99	10,3	203	21,1
011	KNUELLWALD	8	0,4	49	2,7	188	10,5	356	20,0
012	KOERLE	2	0,2	12	1,3	125	13,0	203	21,2
013	MALSFELD	2	0,1	20	1,3	223	14,4	328	21,2
014	MELSUNGEN,STADT	30	0,5	127	2,3	921	16,8	1 500	27,3
015	MORSCHEN	6	0,4	31	2,2	180	12,5	341	23,7
016	NEUENTAL	1	0,1	19	1,5	139	10,8	268	20,8
017	NEUKIRCHEN,STADT	12	0,5	74	3,0	367	14,8	530	21,3
018	NIEDENSTEIN,STADT	6	0,3	32	1,8	194	10,7	410	22,6
019	OBERAULA	3	0,2	17	1,4	131	10,6	271	21,9
020	OTTRAU	3	0,4	23	2,8	86	10,4	130	15,7
021	SCHRECKSBACH	2	0,2	28	2,5	132	11,6	215	19,0
022	SCHWALMSTADT,STADT	61	0,9	225	3,4	1 043	15,6	1 693	25,3
023	SCHWARZENBORN,STADT	1	0,2	7	1,7	42	10,3	85	20,8
024	SPANGENBERG,STADT	2	0,1	68	2,7	347	13,9	541	21,7
025	WABERN	2	0,1	43	1,6	258	9,6	588	21,8
026	WILLINGSHAUSEN	4	0,2	56	3,1	242	13,5	386	21,5
027	ZWESTEN	32	2,5	53	4,2	170	13,5	268	21,3
KREIS 634		299	0,4	1 548	2,3	8 921	13,3	15 617	23,3

4) OHNE FREIZEITWOHNUNGEN UND OHNE WOHNUNGEN IN GEBÄUDEN MIT VOLLSTÄNDIGER WOHNHEIMNUTZUNG.- 6) ALLE RAEUME MIT 6 QM ODER MEHR  
SOWIE ALLE KÜCHEN.- 7) BEI WOHNUNGEN MIT 10 UND MEHR RAEUMEN WERDEN JEWEILS 10 RAEUME ZUGRUNDE GELEGT.



WOHNUNGEN: 4)												
RAEUMEN 6)						RAEUME 7) INSGESAMT	WOHNFLAECHE QM INSGESAMT	AUSGESTATTET		OHNE BAD, MIT WC IN DER WOHNUNG	SCHL. NR.	
5		6		7 UND MEHR				MIT BAD UND WC				
ANZAHL	% V. SP. 47	ANZAHL	% V. SP. 47	ANZAHL	% V. SP. 47			MIT	OHNE			
												SAMMELHEIZUNG
64	65	66	67	68	69	70	71	72	73	74		
												633
791	26,4	488	16,3	613	20,5	15 502	309 179	2 489	428	49	001	
366	19,5	196	10,4	269	14,3	8 797	173 977	1 394	408	64	002	
2 415	26,8	1 028	11,4	1 075	11,9	42 761	835 552	8 153	702	101	003	
312	23,9	228	17,4	408	31,2	7 481	152 247	853	368	39	004	
687	27,5	430	17,2	500	20,0	13 090	258 210	1 709	687	67	005	
408	21,1	281	14,5	458	23,7	10 038	200 048	1 492	368	47	006	
472	25,5	303	16,4	295	15,9	9 263	184 500	1 486	307	46	007	
1 050	29,7	498	14,1	481	13,6	17 187	347 324	3 073	377	54	008	
1 270	25,4	702	14,0	681	13,6	24 166	468 541	3 983	834	104	009	
519	22,6	341	14,8	477	20,7	11 824	228 612	1 580	619	77	010	
465	26,6	321	18,4	378	21,6	9 285	189 607	1 307	369	45	011	
550	23,0	314	13,1	323	13,5	11 371	215 199	1 475	784	95	012	
1 295	23,0	817	14,5	926	16,4	27 716	535 899	4 025	1 404	119	013	
686	24,3	392	13,9	478	16,9	13 971	268 079	2 024	640	111	014	
1 118	26,7	542	12,9	561	13,4	20 221	382 702	3 026	990	109	015	
302	23,3	237	18,3	329	25,3	7 012	135 897	645	602	43	016	
1 214	24,0	552	10,9	527	10,4	23 281	439 597	3 566	1 265	177	017	
371	20,7	277	15,4	489	27,3	9 697	195 954	1 305	427	35	018	
155	28,0	93	16,8	109	19,7	2 864	55 881	363	168	19	019	
997	23,6	459	10,9	509	12,0	19 738	383 093	3 499	601	82	020	
290	21,4	201	14,8	366	27,0	7 364	149 987	866	424	49	021	
441	23,3	267	14,1	369	19,5	9 631	191 958	1 332	507	43	022	
960	25,2	575	15,1	700	18,3	19 377	375 595	3 138	573	88	023	
471	24,9	285	15,1	312	16,5	9 361	179 810	1 492	345	37	024	
472	22,6	330	15,8	557	26,6	11 354	220 631	1 206	767	76	025	
1 791	25,7	797	11,4	734	10,5	32 665	640 781	6 276	575	77	026	
193	18,9	146	14,3	206	20,2	5 077	98 761	647	316	36	027	
1 123	24,5	705	15,4	990	21,6	23 814	469 886	3 306	1 115	100	028	
556	22,5	398	16,1	560	22,7	12 844	258 553	1 745	642	48	029	
-	-	-	-	-	-	-	-	-	-	-	200	
21 740	24,7	12 203	13,8	14 680	16,7	436 752	8 546 060	67 455	17 612	2 037	33	
												634
1 158	22,3	909	17,5	1 219	23,4	27 684	536 874	3 680	1 275	137	001	
637	25,0	422	16,5	499	19,6	13 201	262 436	1 906	567	35	002	
1 062	25,1	612	14,5	939	22,2	22 201	438 439	2 947	1 097	114	003	
637	23,0	395	14,3	699	25,3	14 707	296 106	1 665	963	111	004	
1 116	21,8	723	14,1	1 115	21,8	26 313	523 859	3 868	1 124	98	005	
188	18,1	194	18,6	367	35,3	6 023	123 905	663	325	27	006	
628	22,8	404	14,7	602	21,8	14 375	283 207	1 932	724	49	007	
432	24,7	268	15,3	392	22,4	9 229	183 230	1 318	376	39	008	
1 188	22,2	743	13,9	1 122	21,0	27 394	544 120	3 871	1 251	146	009	
187	19,4	159	16,5	292	30,3	5 395	108 919	611	275	39	010	
357	20,0	274	15,4	550	30,9	9 977	202 535	1 216	459	62	011	
233	24,3	170	17,7	213	22,2	5 108	104 161	712	218	23	012	
346	22,4	232	15,0	395	25,5	8 276	162 129	1 077	391	52	013	
1 237	22,5	767	14,0	912	16,6	26 931	516 615	3 942	1 389	113	014	
312	21,7	219	15,2	351	24,4	7 598	151 189	974	416	40	015	
298	23,1	206	16,0	359	27,8	7 113	140 073	908	326	26	016	
557	22,4	351	14,1	592	23,8	13 060	262 077	1 761	585	77	017	
453	25,0	307	16,9	411	22,7	9 616	193 525	1 391	353	36	018	
263	21,2	192	15,5	362	29,2	6 907	137 954	879	298	37	019	
149	18,0	150	18,1	288	34,7	4 802	97 188	532	257	28	020	
251	22,1	200	17,6	306	27,0	6 248	125 371	769	294	47	021	
1 523	22,8	886	13,3	1 251	18,7	33 283	650 859	4 884	1 615	128	022	
85	20,8	72	17,6	116	28,4	2 277	46 448	263	123	18	023	
559	22,4	425	17,1	550	22,1	13 062	263 499	1 697	682	67	024	
627	23,2	465	17,2	714	26,5	14 785	289 561	1 832	740	83	025	
374	20,8	264	14,7	468	26,1	9 612	191 692	1 088	568	108	026	
254	20,2	177	14,1	303	24,1	6 508	135 699	1 036	181	25	027	
15 111	22,5	10 186	15,2	15 387	22,9	351 685	6 971 670	47 422	16 872	1 765	34	

SCHL. NR.	GEMEINDE	BEWOHNTE WOHNUNGEN ( OHNE WOHNUNGEN IN GEBÄUDEN MIT VOLLSTÄNDIGER WOHNHEIMNUTZUNG ) 2)								
		INSGESAMT	RAEUME 6) JE PERSON	WOHN- FLÄCHE JE PERSON QM	EIGENTUMERWOHNUNGEN			MIETWOHNUNGEN		
					ANZAHL	% V. SP. 75	DARUNTER ÖFFENTLICH GEFÖRDERT 5)	ANZAHL	% V. SP. 75	DARUNTER ÖFFENTLICH GEFÖRDERT 5)
		75	76	77	78	79	80	81	82	83
<b>633 KASSEL</b>										
001	AHNATAL	2 944	1,95	38,94	1 883	64,0	196	1 061	36,0	73
002	BAD KARLSHAFEN, STADT	1 818	2,00	39,52	838	46,1	92	980	53,9	155
003	BAUNATAL, STADT	8 932	1,81	35,38	4 027	45,1	534	4 905	54,9	2 097
004	BREUNA	1 272	1,96	39,94	920	72,3	59	352	27,7	16
005	CALDEN	2 476	1,92	37,93	1 648	66,6	153	828	33,4	46
006	EMSTAL	1 898	1,92	38,25	1 125	59,3	160	773	40,7	136
007	ESPENAU	1 839	1,91	38,03	1 156	62,9	205	683	37,1	89
008	FULDABRUECK	3 500	1,89	38,28	2 083	59,5	226	1 417	40,5	105
009	FULDA	4 939	1,95	37,93	2 705	54,8	307	2 234	45,2	374
010	GREBENSTEIN, STADT	2 266	1,97	38,04	1 257	55,5	169	1 009	44,5	191
011	HABICHTSWALD	1 720	1,90	38,82	1 144	66,5	172	576	33,5	61
012	HELSA	2 298	1,89	35,83	1 325	57,7	160	973	42,3	226
013	HOFGEISMAR, STADT	5 558	1,95	37,78	2 554	46,0	337	3 004	54,0	692
014	IMMENHAUSEN, STADT	2 749	1,95	37,40	1 562	56,8	253	1 187	43,2	267
015	KAUFUNGEN	4 169	1,91	36,21	2 264	54,3	379	1 905	45,7	379
016	LIEBENAU, STADT	1 268	1,90	36,81	877	69,2	62	391	30,8	15
017	LOHFELDEN	4 991	1,87	35,28	2 204	44,2	286	2 787	55,8	599
018	NAUMBURG, STADT	1 766	1,89	38,17	1 105	62,6	99	661	37,4	65
019	NIESTE	552	1,90	37,09	372	67,4	27	180	32,6	14
020	NIESTETAL	4 201	1,96	37,97	2 073	49,3	206	2 128	50,7	244
021	OVERWESER	1 327	1,94	39,47	853	64,3	32	474	35,7	25
022	REINHARDSHAGEN	1 830	2,01	40,08	1 095	59,8	138	735	40,2	88
023	SCHAUENBURG	3 751	1,89	36,67	2 218	59,1	255	1 533	40,9	160
024	SOEHREWALD	1 864	1,93	37,05	1 130	60,6	143	734	39,4	83
025	TRENDELBURG, STADT	2 042	1,95	37,98	1 381	67,6	102	661	32,4	34
026	VELLMAR, STADT	6 764	1,91	37,50	3 317	49,0	428	3 447	51,0	795
027	WAHLSBURG	1 012	1,92	37,36	538	53,2	39	474	46,8	39
028	WOLFHAGEN, STADT	4 485	1,91	37,77	2 530	56,4	294	1 955	43,6	435
029	ZIERENBERG, STADT	2 422	1,92	38,64	1 525	63,0	218	897	37,0	146
030	GUTSBEZ. REINHARDSWALD	-	-	-	-	-	-	-	-	-
<b>KREIS 633</b>		<b>86 653</b>	<b>1,91</b>	<b>37,46</b>	<b>47 709</b>	<b>55,1</b>	<b>5 731</b>	<b>38 944</b>	<b>44,9</b>	<b>7 649</b>
<b>634 SCHWALM-EDER-KREIS</b>										
001	BORKEN (HESSEN), STADT	5 149	1,94	37,54	3 222	62,6	581	1 927	37,4	321
002	EDERMUENDE	2 529	1,87	37,20	1 588	62,8	252	941	37,2	228
003	FELSBERG, STADT	4 179	1,94	38,33	2 646	63,3	384	1 533	36,7	252
004	FRIELENDOF	2 715	1,97	39,75	1 753	64,6	155	962	35,4	78
005	FRITZLAR, STADT	5 074	1,88	37,46	2 613	51,5	318	2 461	48,5	561
006	GILSERBERG	1 025	1,79	36,89	749	73,1	47	276	26,9	12
007	GUDENBERG, STADT	2 696	1,94	38,23	1 650	61,2	243	1 046	38,8	307
008	GUXHAGEN	1 741	1,95	38,73	1 097	63,0	117	644	37,0	41
009	HOMBURG (EFZE), KST.	5 193	1,94	38,50	2 784	53,6	285	2 409	46,4	361
010	JESBERG	928	1,94	39,27	602	64,9	53	326	35,1	12
011	KNUELLWALD	1 751	1,96	39,77	1 216	69,4	112	535	30,6	35
012	KOERLE	954	1,92	39,19	625	65,5	84	329	34,5	32
013	MALSFELD	1 478	1,97	38,57	967	65,4	84	511	34,6	34
014	MELSUNGEN, STADT	5 390	2,00	38,35	2 666	49,5	416	2 724	50,5	779
015	MORSCHEN	1 429	1,99	39,54	892	62,4	110	537	37,6	47
016	NEUENTAL	1 257	1,95	38,37	857	68,2	114	400	31,8	44
017	NEUKIRCHEN, STADT	2 422	1,92	38,49	1 369	56,5	149	1 053	43,5	193
018	NIEDENSTEIN, STADT	1 760	1,95	39,20	1 187	67,4	153	573	32,6	99
019	OBERAULA	1 211	2,00	39,89	784	64,7	61	427	35,3	23
020	OTTRAU	811	1,86	37,70	572	70,5	35	239	29,5	7
021	SCHRECKSBACH	1 118	1,90	38,23	742	66,4	49	376	33,6	21
022	SCHWALMSTADT, STADT	6 581	1,92	37,64	3 225	49,0	415	3 356	51,0	814
023	SCHWARZENBORN, STADT	380	1,92	39,36	247	65,0	5	133	35,0	5
024	SPANGENBERG, STADT	2 435	1,94	39,28	1 388	57,0	118	1 047	43,0	82
025	WABERN	2 652	1,97	38,60	1 701	64,1	196	951	35,9	131
026	WILLINGSHAUSEN	1 761	1,87	37,32	1 123	63,8	103	638	36,2	33
027	ZWESTEN	1 214	1,97	41,09	725	59,7	77	489	40,3	27
<b>KREIS 634</b>		<b>65 833</b>	<b>1,93</b>	<b>38,36</b>	<b>38 990</b>	<b>59,2</b>	<b>4 716</b>	<b>26 843</b>	<b>40,8</b>	<b>4 579</b>

2) OHNE FREIZEITWOHNUNGEN / FREIZEITWOHNEINHEITEN; OHNE WOHNHEIMNUTZUNG, FÜR DIE KEINE ANGABEN ZUM HAUSHALT / ZUR PERSON VORLIEGEN.  
5) NUR 1. FÖRDERUNGSSTUFE. - 6) ALLE RÄUME MIT 6 QM ODER MEHR SOWIE ALLE KÜCHEN.  
8) OHNE DIENST-, WERKS-, HAUSMEISTER-, STIFTSWOHNUNG, BERUFS- ODER GESCHÄFTSMIETWOHNUNG; OHNE VERBILIGT, KOSTENLOS ODER ERMAESSIGT ÜBERLASSENE WOHNUNG; OHNE VÖLLIG UNTERVERMIETETE WOHNUNGEN.  
9) OHNE MIETWOHNUNGEN AUSLÄNDISCHER STREITKRAFT. - 10) WOHNHEIMNUTZUNG, DIE VON KEINEM HAUSHALTSMITGLIED ALS HAUPTWOHNUNG BENUTZT WIRD.

BEWOHNTE MIETWOHNUNGEN MIT MIETANGABEN						ZWEITWOHN- EINHEITEN 10) IN GEBÄUDEN		SONSTIGE WOHN-EINHEITEN IN GEBÄUDEN				SCHL. NR.
INSGESAMT		DAR. BEWOHNTE REINE- MIETWOHNUNGEN 8) 9)		DAR. ERRICHTET BIS 1948		WOHNUNGEN	SONSTIGE WOHN- EINHEITEN	ANZAHL	MIT BAD UND WC		SONSTIGE AUS- STATTUNG	
ANZAHL	MIETE JE QM IN DM	ANZAHL	MIETE JE QM IN DM	ANZAHL	MIETE JE QM IN DM				MIT	OHNE		
									SAMMELHEIZUNG			
84	85	86	87	88	89	90	91	92	93	94	95	
633												
846	5,59	737	5,94	177	4,90	22	1	9	6	-	3	001
840	4,64	737	4,89	345	4,34	19	2	14	6	-	8	002
4 350	6,17	3 702	6,28	285	4,88	48	4	38	23	1	14	003
203	4,22	173	4,36	74	4,09	4	-	7	1	1	5	004
564	4,65	479	5,00	179	4,22	7	1	15	9	2	4	005
549	4,80	477	5,07	96	4,08	16	2	49	14	1	34	006
546	5,04	472	5,40	120	4,76	15	-	7	2	-	5	007
1 194	5,88	1 067	6,17	146	4,48	32	1	16	4	1	11	008
1 823	5,57	1 636	5,79	429	5,32	34	3	24	8	4	12	009
803	4,16	697	4,32	312	3,67	14	-	6	4	-	2	010
414	5,32	363	5,65	67	4,86	15	-	9	4	-	5	011
708	4,63	632	4,84	235	4,22	13	-	10	3	2	5	012
2 466	4,85	2 199	5,07	634	4,28	39	15	50	26	2	22	013
925	4,77	828	5,00	264	4,46	25	1	35	12	2	21	014
1 586	5,26	1 381	5,56	314	4,59	27	-	12	8	2	2	015
200	3,98	162	4,22	93	3,83	10	1	6	2	-	4	016
2 492	5,61	2 321	5,74	806	4,85	24	2	18	7	1	10	017
500	4,28	434	4,53	191	4,04	9	-	4	3	-	1	018
140	4,52	118	4,96	40	4,46	3	-	2	-	-	2	019
1 804	5,59	1 632	5,82	319	4,94	31	3	17	9	1	7	020
308	4,13	252	4,43	111	3,85	10	-	1	-	-	1	021
554	4,79	457	5,24	137	4,32	9	-	9	2	1	6	022
1 119	5,10	948	5,54	213	4,74	36	1	16	10	3	3	023
497	4,79	412	5,14	128	4,92	6	-	8	5	1	2	024
333	3,41	278	3,69	154	3,48	13	1	14	2	1	11	025
3 146	6,45	2 917	6,61	400	5,31	44	2	20	12	1	7	026
326	4,06	256	4,49	121	3,93	9	2	19	12	-	7	027
1 496	4,70	1 343	4,90	360	4,05	16	-	17	11	2	4	028
682	4,80	574	5,10	166	4,28	22	3	13	7	-	6	029
-	-	-	-	-	-	-	-	-	-	-	-	200
31 414	5,33	27 684	5,57	6 916	4,50	572	45	465	212	29	224	33
634												
1 467	4,62	1 197	4,94	305	4,17	18	3	31	17	2	12	001
685	4,81	580	5,07	93	4,48	20	4	18	8	3	7	002
1 038	4,53	882	4,85	266	4,28	28	1	32	12	1	19	003
511	3,95	440	4,27	227	3,91	17	3	43	16	8	19	004
2 081	5,37	1 864	5,59	532	4,68	18	4	28	10	2	16	005
124	4,05	103	4,34	48	3,89	9	-	3	2	1	-	006
785	5,11	715	5,29	225	4,67	10	1	14	6	2	6	007
433	4,51	376	4,74	135	4,03	11	-	7	6	1	7	008
1 962	4,97	1 735	5,17	610	4,42	27	4	45	12	2	31	009
212	4,30	178	4,52	91	3,85	7	-	6	3	2	1	010
319	3,95	259	4,35	93	3,89	24	-	4	3	1	-	011
216	4,51	188	4,71	78	4,28	5	-	5	1	-	4	012
309	4,05	255	4,38	119	3,99	12	2	14	8	1	5	013
2 276	5,06	2 088	5,22	635	4,34	35	2	19	7	6	6	014
329	3,67	281	4,00	140	3,75	12	1	5	2	1	2	015
235	3,94	191	4,36	81	4,08	13	-	10	4	-	6	016
666	4,76	591	5,00	149	4,10	16	-	14	5	3	6	017
386	5,45	331	5,87	65	4,68	9	1	9	1	-	8	018
271	3,86	244	4,00	102	3,52	9	-	7	1	2	4	019
102	3,37	72	3,71	31	2,94	12	-	2	-	-	2	020
120	3,88	98	4,13	41	3,54	6	1	8	2	-	6	021
2 804	4,91	2 427	5,12	807	4,61	75	3	31	14	4	13	022
76	3,79	57	4,04	35	3,44	2	-	3	-	1	2	023
806	3,93	718	4,12	355	3,71	10	3	26	13	2	11	024
683	4,06	540	4,48	215	3,87	13	2	22	2	5	15	025
186	3,72	139	4,12	63	3,55	23	4	27	9	2	16	026
363	5,24	328	5,60	82	4,86	15	-	20	6	8	6	027
19 445	4,71	16 877	4,98	5 623	4,25	456	39	453	170	60	223	34

SCHL. NR.	GEMEINDE					HAUS	
		INSGESAMT 12)	MIT PERSONEN	EINPERSONEN- HAUSHALTE	MEHRPERSONENHAUSHALTE		
					ANZAHL	PERSONEN	
		96	97	98	99	100	
633 KASSEL							
001	AHNATAL	3 041	7 817	667	2 374	7 150	
002	BAD KARLSHAFEN, STADT	1 856	4 274	600	1 256	3 674	
003	BAUNATAL, STADT	9 311	23 557	2 132	7 179	21 425	
004	BREUNA	1 310	3 736	257	1 053	3 479	
005	CALDEN	2 559	6 768	556	2 003	6 212	
006	EMSTAL	2 002	5 179	539	1 463	4 640	
007	ESPENAU	1 950	4 831	490	1 460	4 341	
008	FULDABRUECK	3 665	9 037	873	2 792	8 164	
009	FULDATAL	5 057	12 248	1 341	3 716	10 907	
010	GREBENSTEIN, STADT	2 315	5 971	568	1 747	5 403	
011	HABICHTSWALD	1 801	4 831	370	1 431	4 461	
012	HELSA	2 379	5 829	604	1 775	5 225	
013	HÖFGEISMAR, STADT	5 875	14 152	1 853	4 022	12 299	
014	IMMENHAUSEN, STADT	2 876	7 035	749	2 127	6 286	
015	KAUFUNGEN	4 342	10 544	1 156	3 186	9 388	
016	LIEBENAU, STADT	1 291	3 634	256	1 035	3 378	
017	LOHPELDEN	5 171	12 357	1 417	3 754	10 940	
018	NAUMBURG, STADT	1 856	5 081	429	1 427	4 652	
019	NIESTE	577	1 505	127	450	1 378	
020	NIESTETAL	4 353	10 064	1 227	3 126	8 837	
021	OBERWESER	1 341	3 730	272	1 069	3 458	
022	REINHARDSHAGEN	1 869	4 675	462	1 407	4 213	
023	SCHAUENBURG	3 877	10 109	834	3 043	9 275	
024	SOEHREWALD	1 904	4 812	434	1 470	4 378	
025	TRENDELBURG, STADT	2 095	5 699	467	1 628	5 232	
026	VELLMAR, STADT	6 921	16 758	1 722	5 199	15 036	
027	WAHLSBURG	1 088	2 651	329	759	2 322	
028	WOLFHAGEN, STADT	4 683	12 240	1 182	3 501	11 058	
029	ZIERENBERG, STADT	2 543	6 618	617	1 926	6 001	
200	GUTSBEZ. REINHARDSWALD	-	-	-	-	-	
KREIS 633		89 908	225 742	22 530	67 378	203 212	
634 SCHWALM-EDER-KREIS							
001	BORKEN (HESSEN), STADT	5 318	14 225	1 193	4 125	13 032	
002	EDERMUENDE	2 770	7 022	678	2 092	6 344	
003	FELSBERG, STADT	4 351	11 349	1 001	3 350	10 348	
004	FRIELEDORF	2 840	7 397	701	2 139	6 696	
005	FRITZLAR, STADT	5 243	13 914	1 383	3 860	12 531	
006	GILSERBERG	1 056	3 310	200	856	3 110	
007	GUDENSBURG, STADT	2 779	7 289	646	2 133	6 643	
008	GUXHAGEN	1 801	4 731	412	1 389	4 319	
009	HOMBERG (EFZE), KST.	5 406	14 001	1 359	4 047	12 642	
010	JESBERG	975	2 695	205	770	2 490	
011	KNUELLWALD	1 798	5 028	349	1 449	4 679	
012	KOERLE	1 030	2 657	260	770	2 397	
013	MALSFELD	1 513	4 049	357	1 156	3 692	
014	MELSUNGEN, STADT	5 483	13 311	1 531	3 952	11 780	
015	MORSCHEN	1 473	3 835	360	1 113	3 475	
016	NEUENTAL	1 280	3 584	280	1 000	3 304	
017	NEUKIRCHEN, STADT	2 483	6 675	587	1 896	6 088	
018	NIEDENSTEIN, STADT	1 849	4 852	430	1 419	4 422	
019	OBERAULA	1 255	3 376	278	977	3 098	
020	OTTRAU	835	2 542	143	692	2 399	
021	SCHRECKSBACH	1 132	3 250	197	935	3 053	
022	SCHWALMSTADT, STADT	6 843	17 186	1 961	4 882	15 225	
023	SCHWARZENBORN, STADT	396	1 118	90	306	1 028	
024	SPANGENBERG, STADT	2 485	6 600	602	1 883	5 998	
025	WABERN	2 745	7 456	594	2 151	6 862	
026	WILLINGSHAUSEN	1 856	5 102	417	1 439	4 685	
027	ZWESTEN	1 337	3 258	454	883	2 804	
KREIS 634		68 332	179 812	16 668	51 664	163 144	

11) OHNE HAUSHALTE IN FREIZEITWOHNEINHEITEN, OHNE HAUSHALTE VON ANGEHÖRIGEN AUSLAENDISCHER STREITKRAEFTE. 12) EINSCHLIESSLICH HAUSHALTE IN GEBAEUDEN MIT VOLLSTAENDIGER WOHNHEIMNUTZUNG.

HALTE 11)

EIGENTUEMER			HAUPTMIETER			UNTERMETER			SCHL. NR.
EINPERSONEN- HAUSHALTE	MEHRPERSONENHAUSHALTE		EINPERSONEN- HAUSHALTE	MEHRPERSONENHAUSHALTE		EINPERSONEN- HAUSHALTE	MEHRPERSONENHAUSHALTE		
	ANZAHL	PERSONEN		ANZAHL	PERSONEN		ANZAHL	PERSONEN	
101	102	103	104	105	106	107	108	109	
633									
196	1 687	5 219	403	665	1 878	68	22	53	001
131	708	2 169	442	542	1 488	27	6	17	002
352	3 679	11 523	1 490	3 446	9 768	185	54	134	003
121	799	2 693	122	236	730	14	18	56	004
182	1 466	4 714	327	515	1 442	47	22	56	005
125	1 000	3 361	333	444	1 230	51	19	49	006
134	1 024	3 115	265	423	1 193	91	13	33	007
230	1 854	5 632	537	903	2 450	106	35	82	008
327	2 381	7 198	927	1 328	3 688	79	7	21	009
155	1 103	3 518	382	634	1 860	27	9	23	010
119	1 026	3 282	197	387	1 124	54	18	55	011
176	1 150	3 468	381	599	1 690	47	26	67	012
329	2 228	7 189	1 309	1 733	4 949	192	49	126	013
183	1 382	4 225	475	725	2 014	86	18	43	014
274	1 993	6 055	766	1 150	3 220	116	43	113	015
108	771	2 622	141	255	732	7	9	24	016
258	1 948	5 976	1 032	1 770	4 874	111	32	80	017
129	978	3 361	258	405	1 163	42	44	128	018
50	322	1 027	60	121	329	17	7	22	019
279	1 796	5 290	842	1 305	3 485	106	25	62	020
96	757	2 556	167	307	891	9	5	11	021
135	961	2 959	301	439	1 236	26	7	18	022
192	2 026	6 470	557	987	2 725	85	30	80	023
109	1 023	3 211	302	440	1 145	23	7	22	024
168	1 215	4 060	277	388	1 105	22	25	67	025
402	2 919	8 915	1 209	2 253	6 056	86	15	40	026
66	472	1 523	215	276	775	48	11	24	027
317	2 214	7 332	737	1 231	3 570	123	54	152	028
176	1 353	4 399	368	537	1 509	73	36	93	029
-	-	-	-	-	-	-	-	-	200
5 519	42 235	133 062	14 822	24 444	68 319	1 968	666	1 751	33
634									
389	2 836	9 233	709	1 244	3 687	95	45	112	001
127	1 462	4 605	375	579	1 613	176	51	126	002
319	2 327	7 504	580	979	2 733	102	44	111	003
234	1 520	4 944	408	596	1 688	59	23	64	004
344	2 271	7 769	934	1 552	4 664	103	34	88	005
65	684	2 603	118	160	462	17	12	45	006
192	1 458	4 736	403	657	1 862	51	18	45	007
114	985	3 212	262	388	1 067	36	16	40	008
324	2 466	8 071	917	1 520	4 389	102	32	85	009
67	536	1 811	116	215	630	22	19	49	010
133	1 083	3 663	185	353	981	31	13	35	011
78	549	1 787	132	200	551	50	21	59	012
126	843	2 824	216	308	858	15	5	10	013
356	2 311	7 196	1 115	1 631	4 562	57	7	15	014
119	773	2 525	212	337	942	29	3	8	015
91	767	2 607	178	231	690	11	2	7	016
146	1 223	4 171	409	656	1 873	32	17	44	017
127	1 060	3 436	241	335	930	33	22	51	018
100	684	2 288	158	272	748	20	21	62	019
47	528	1 940	83	158	441	13	6	18	020
59	683	2 388	131	252	665	7	-	-	021
406	2 841	9 309	1 407	1 980	5 762	146	58	148	022
36	212	730	44	91	288	10	3	10	023
172	1 219	4 077	411	654	1 898	19	10	23	024
207	1 495	4 926	330	634	1 877	51	18	45	025
101	1 025	3 529	269	397	1 107	47	17	49	026
108	620	2 058	252	246	696	94	17	50	027
4 587	34 461	113 942	10 595	16 625	47 664	1 428	534	1 399	34

SCHL. NR.	GEMEINDE	WOHNGBAUEUDE (OHNE WOHNHEIME 1), OHNE WOHNGBAUEUDE MIT NUR 1 ODER 2 FREIZEITWOHNEINHEITEN )				WOHNGBAUEUDE NUR MIT 1 ODER 2 FREIZEIT- WOHNEINHEITEN		
		INSGESAMT	DARIN WOHNUNGEN		INSGESAMT	DARIN		
			ANZAHL	DAR. BEW. WOHNUNGEN 2)		WOHNUNGEN	SONSTIGE WOHN- EINHEITEN	
				PERSONEN				
		1	2	3	4	5	6	7
635 WALDECK-FRANKENBERG								
001	ALLENDORF (EDER)	1 087	1 459	1 432	4 421	15	15	1
002	AROLSEN,STADT	3 485	6 286	5 697	14 159	131	130	2
003	BAD WILDUNGEN,STADT	3 487	6 906	6 602	15 447	20	21	-
004	BATTENBERG (EDER),ST.	1 299	1 745	1 699	5 097	33	33	-
005	BROMSKIRCHEN	425	573	566	1 605	147	22	126
006	BURGHALD	1 153	1 566	1 536	4 710	3	3	-
007	DIEMELSEE	1 223	1 640	1 547	4 830	140	146	-
008	DIEMELSTADT,STADT	1 437	1 949	1 861	5 346	37	38	-
009	EDERTAL	1 667	2 182	2 106	6 032	216	218	4
010	FRANKENAU,STADT	805	1 011	1 000	3 167	152	153	1
011	FRANKENBERG (EDER),ST.	3 814	6 210	6 067	16 543	29	29	-
012	GEMUENDEN (WOHRA),ST.	927	1 296	1 285	3 682	7	7	-
013	HAINA (KLOSTER)	926	1 198	1 161	3 528	20	16	5
014	HATZFELD (EDER),STADT	832	1 120	1 098	3 343	97	99	-
015	KORBACH,KREISSTADT	4 850	8 795	8 572	21 964	12	12	-
016	LICHTENFELS,STADT	1 087	1 360	1 293	4 185	42	45	1
017	ROSENTHAL,STADT	528	719	623	1 996	7	6	1
018	TWISTETAL	1 149	1 455	1 426	4 449	14	14	-
019	VOEHL	1 520	1 951	1 903	5 631	214	59	158
020	VOLKMARSEN,STADT	1 632	2 388	2 326	6 441	7	8	-
021	WALDECK,STADT	1 909	2 659	2 466	7 053	275	279	3
022	WILLINGEN (UPLAND)	1 470	2 902	2 103	5 503	207	208	24
KREIS 635		36 712	57 370	54 369	149 132	1 825	1 561	326
636 HERRA-MEISSNER-KREIS								
001	BAD SOODEN-ALLEND.,ST.	2 221	3 646	3 539	8 551	15	16	-
002	BERKATAL	538	671	644	1 884	7	7	-
003	ESCHWEGE,KREISSTADT	4 713	10 017	9 457	21 525	17	14	3
004	GROSSALMERODE,STADT	1 868	2 891	2 847	7 672	13	13	-
005	HERLESHAUSEN	797	1 061	1 002	2 949	35	37	1
006	HESSISCH LICHTENAU,ST.	3 249	5 209	5 125	13 025	12	5	7
007	MEINHARD	1 639	2 364	2 219	5 812	10	10	-
008	MEISSNER	1 063	1 329	1 289	3 724	10	10	-
009	NEU-EICHENBERG	556	738	728	1 996	30	26	4
010	RINGGAU	975	1 201	1 166	3 724	22	24	1
011	SONTRA,STADT	2 194	3 290	3 229	8 963	52	48	6
012	WALDKAPPEL,STADT	1 342	1 880	1 836	5 235	39	40	-
013	WANFRIED,STADT	1 351	2 033	1 939	4 845	20	20	-
014	WEHRETEL	1 446	2 031	1 996	5 541	4	4	-
015	WEISSENBORN	364	473	459	1 243	22	22	-
016	WITZENHAUSEN,STADT	3 972	6 591	6 478	16 156	66	64	3
KREIS 636		28 288	45 425	43 953	112 845	374	360	25
LANDKREISE ZUSAMMEN		235 513	377 032	365 007	973 987	4 020	3 721	410
REG.-BEZ. ZUSAMMEN		262 253	468 116	454 289	1 158 334	4 024	3 725	410
LAND INSGESAMT		1 102 772	2 294 191	2 245 016	5 465 323	9 063	8 678	608

1) VOLLSTÄNDIG ALS WOHNHEIM GENUTZTE WOHNGBAUEDE. - 2) OHNE FREIZEITWOHNUNGEN / FREIZEITWOHNEINHEITEN; OHNE WOHNHEITEN, FÜR DIE KEINE ANGABEN ZUM HAUSHALT / ZUR PERSON VORLIEGEN.

WOHNHEIME 1)								SCHL. NR.
INSGESAMT	DARIN WOHNUNGEN			DARIN SONSTIGE WOHNHEIMHEITEN				
	ANZAHL	DAR. BEW. WOHNUNGEN 2)		ANZAHL	DARIN BEW. SONST. WOHNHEIMHEITEN 2)			
		WOHNUNGEN	DARIN PERSONEN		SONSTIGE WOHNHEIMHEITEN	DARIN PERSONEN		
8	9	10	11	12	13	14		
							635	
-	-	-	-	-	-	-	- 001	
2	7	7	19	-	-	-	- 002	
1	40	40	48	-	-	-	- 003	
-	-	-	-	-	-	-	- 004	
-	-	-	-	-	-	-	- 005	
-	-	-	-	-	-	-	- 006	
-	-	-	-	-	-	-	- 007	
-	-	-	-	-	-	-	- 008	
-	-	-	-	-	-	-	- 009	
1	5	5	9	-	-	-	- 010	
2	9	9	16	-	-	-	- 011	
-	-	-	-	-	-	-	- 012	
-	-	-	-	-	-	-	- 013	
-	-	-	-	-	-	-	- 014	
6	7	7	12	29	29	31	- 015	
-	-	-	-	-	-	-	- 016	
-	-	-	-	-	-	-	- 017	
-	-	-	-	-	-	-	- 018	
-	-	-	-	-	-	-	- 019	
-	-	-	-	-	-	-	- 020	
-	-	-	-	-	-	-	- 021	
-	-	-	-	-	-	-	- 022	
12	68	68	104	29	29	31	35	
							636	
2	12	12	19	-	-	-	- 001	
-	-	-	-	-	-	-	- 002	
1	-	-	-	25	14	14	- 003	
-	-	-	-	-	-	-	- 004	
-	-	-	-	-	-	-	- 005	
-	-	-	-	-	-	-	- 006	
-	-	-	-	-	-	-	- 007	
-	-	-	-	-	-	-	- 008	
-	-	-	-	-	-	-	- 009	
-	-	-	-	-	-	-	- 010	
3	16	16	28	-	-	-	- 011	
-	-	-	-	-	-	-	- 012	
-	-	-	-	-	-	-	- 013	
-	-	-	-	-	-	-	- 014	
-	-	-	-	-	-	-	- 015	
5	153	138	157	19	19	55	- 016	
11	181	166	204	44	33	69	36	
53	550	517	707	122	106	179		
83	1 249	1 214	1 556	239	206	281	6	
857	19 248	18 812	25 369	3 704	3 529	4 077		

SCHL. NR.	GEMEINDE	SONSTIGE GEBÄUDE MIT WOHNRAUM				UNTERKUNFTE MIT WOHNRAUM			
		INSGESAMT	DARIN WOHNUNGEN			INSGESAMT	DARIN SONSTIGE WOHN-EINHEITEN		
			ANZAHL	DARIN BEWOHNTE WOHNUNGEN 2)			ANZAHL	DAR. BEW. SONST. WOHN-EINHEITEN 2)	
				WOHNUNGEN	DARIN PERSONEN			SONSTIGE WOHN-EINHEITEN	DARIN PERSONEN
		15	16	17	18	19	20	21	22
635 WALDECK-FRANKENBERG									
001	ALLENDORF (EDER)	9	12	12	33	1	1	-	-
002	AROLSEN, STADT	138	234	215	541	5	6	3	4
003	BAD WILDUNGEN, STADT	149	251	228	625	7	11	7	10
004	BATTENBERG (EDER), ST.	29	32	32	96	6	6	-	-
005	BROMSKIRCHEN	6	8	8	21	10	10	-	-
006	BURGWALD	13	17	14	50	-	-	-	-
007	DIEMELSEE	48	59	55	194	6	6	-	-
008	DIEMELSTADT, STADT	33	39	37	111	5	5	-	-
009	EDERTAL	73	93	89	282	77	77	-	-
010	FRANKENAU, STADT	11	11	11	36	1	1	-	-
011	FRANKENBERG (EDER), ST.	93	134	128	388	3	3	-	-
012	GEMUENDEN (WOHRA), ST.	10	13	11	28	1	1	-	-
013	HAINA (KLOSTER)	15	16	16	47	3	3	-	-
014	HATZFELD (EDER), STADT	11	13	12	40	27	27	-	-
015	KORBACH, KREISSTADT	161	262	254	610	1	1	-	-
016	LICHTENFELS, STADT	50	64	56	170	4	4	-	-
017	ROSENTHAL, STADT	7	8	6	18	-	-	-	-
018	THWESTAL	37	53	51	134	1	1	-	-
019	VOEHL	40	46	42	130	14	14	-	-
020	VOLKMARSEN, STADT	56	74	73	192	3	3	-	-
021	WALDECK, STADT	63	81	71	210	33	33	-	-
022	WILLINGEN (UPLAND)	130	183	171	584	84	86	-	-
KREIS 635		1 182	1 703	1 592	4 540	292	299	21	40
636 HERRA-MEISSNER-KREIS									
001	BAD SOODEN-ALLEND., ST.	61	87	87	208	3	3	-	-
002	BERKATAL	5	-	-	-	1	1	-	-
003	ESCHWEGE, KREISSTADT	157	236	198	490	-	-	-	-
004	GROSSALMERODE, STADT	38	55	54	146	4	4	3	6
005	HERLESHAUSEN	22	25	22	69	1	1	-	-
006	HESSISCH LICHTENAU, ST.	56	111	107	234	2	2	-	-
007	MEINHARD	14	16	16	43	14	15	-	-
008	MEISSNER	17	17	13	36	2	2	-	-
009	NEU-EICHENBERG	11	18	18	52	9	9	-	-
010	RINGGAU	19	26	23	65	3	3	-	-
011	SONTRA, STADT	58	85	84	203	2	2	-	-
012	WALDKAPPEL, STADT	31	41	35	92	4	4	-	-
013	WANFRIED, STADT	28	36	28	64	5	5	-	-
014	WEHRETTAL	11	12	12	37	-	-	-	-
015	WEISSENBOHN	2	-	-	-	2	2	-	-
016	WITZENHAUSEN, STADT	86	139	134	333	9	10	4	7
KREIS 636		616	911	836	2 085	61	63	11	29
LANDKREISE ZUSAMMEN		4 981	7 319	6 874	18 154	785	845	175	446
REG.-BÉZ. ZUSAMMEN		5 633	8 872	8 371	21 168	803	885	213	503
LAND INSGESAMT		22 326	40 815	39 211	93 728	2 965	3 899	1 624	3 253

2) OHNE FREIZEITWOHNUNGEN / FREIZEITWOHN-EINHEITEN; OHNE WOHN-EINHEITEN, FÜR DIE KEINE ANGABEN ZUM HAUSHALT / ZUR PERSON VORLIEGEN.



GEBÄUDE MIT WOHNRAUM							
DAVON ( V. SP. 23 ) MIT							
INSGESAMT	DAR. MIT HEIZUNG DURCH SONNENENERGIE ODER WÄRMEPUMPE	FERN-, BLOCKHEIZUNG	ZENTRALHEIZUNG	ETAGENHEIZUNG		EINZEL- ODER MEHRRAUM- OFENHEIZUNG	SCHL. NR.
				FÜR ALLE	NICHT FÜR ALLE		
				WOHNEINHEITEN			
23	24	25	26	27	28	29	
635							
1 111	16	3	881	10	1	216	001
3 756	42	38	2 965	81	74	598	002
3 657	50	48	2 858	77	106	568	003
1 361	9	4	1 043	14	9	291	004
578	3	1	364	12	2	199	005
1 169	5	-	849	16	7	297	006
1 411	15	1	1 073	28	9	300	007
1 507	14	6	1 061	15	1	424	008
1 956	49	10	1 335	35	11	565	009
969	4	2	536	14	-	417	010
3 938	41	26	2 993	27	33	859	011
944	8	1	613	8	6	316	012
961	10	4	673	12	5	267	013
940	7	2	680	39	-	219	014
5 029	35	57	4 121	45	46	760	015
1 179	12	1	748	18	2	410	016
542	6	1	349	7	2	183	017
1 200	15	4	872	12	4	308	018
1 774	14	5	1 134	17	6	612	019
1 695	16	12	1 143	29	16	495	020
2 247	38	10	1 638	24	9	566	021
1 807	24	17	1 485	12	15	278	022
39 731	433	253	29 414	552	364	9 148	35
636							
2 299	23	26	1 472	87	68	646	001
550	10	7	246	12	3	282	002
4 888	30	24	2 872	310	286	1 396	003
1 919	15	10	1 133	36	32	708	004
854	4	4	420	10	6	414	005
3 317	24	10	2 165	66	40	1 036	006
1 663	28	2	1 102	38	18	503	007
1 090	11	-	615	12	5	458	008
597	5	-	323	8	2	264	009
1 016	10	-	621	7	3	385	010
2 307	21	27	1 252	49	46	933	011
1 412	17	4	800	21	9	578	012
1 399	16	2	770	37	20	570	013
1 461	22	5	1 105	19	8	324	014
388	1	-	201	5	3	179	015
4 129	48	18	2 547	57	67	1 440	016
29 289	285	139	17 644	774	616	10 116	36
244 567	2 897	2 152	170 258	4 537	3 662	63 958	
271 993	3 124	3 177	187 623	6 604	6 920	67 669	6
1 135 018	12 435	22 513	795 697	30 823	41 682	244 303	

		NOCH: GEBAEUDE MIT WOHNRAUM			WOHNGEBAEUDE ( OHNE			
		DÄR. GEBAEUDE MIT EIGENTUMSWOHNUNGEN			DARUNTER MIT ... WOHNUNGEN			
SCHL. NR.	GEMEINDE	ZUSAMMEN	WOHNUNGEN		1	2	3 BIS 6	7 U. MEHR
			ANZAHL	% 3)				
		30	31	32	33	34	35	36
635 WALDECK-FRANKENBERG								
001	ALLENDORF (EDER)	2	3	0,2	799	255	33	-
002	AROLSEN,STADT	59	438	6,6	2 172	824	421	67
003	BAD WILDUNGEN,STADT	43	228	3,2	1 912	904	590	79
004	BATTENBERG (EDER),ST.	2	3	0,2	937	319	40	3
005	BROMSKIRCHEN	4	26	4,3	330	75	19	1
006	BURGWALD	4	7	0,4	779	343	31	-
007	DIEMELSEE	6	36	2,0	908	260	49	6
008	DIEMELSTADT,STADT	7	14	0,7	1 037	339	58	3
009	EDERTAL	13	17	0,7	1 250	349	67	-
010	FRANKENAU,STADT	3	3	0,3	626	161	17	1
011	FRANKENBERG (EDER),ST.	30	85	1,3	2 570	827	373	43
012	GEMUENDEN (WOHRA),ST.	6	7	0,5	636	245	45	-
013	HAINA (KLOSTER)	1	1	0,1	675	233	17	-
014	HATZFELD (EDER),STADT	5	6	0,5	593	208	30	1
015	KORBACH,KREISSTADT	77	394	4,3	3 062	1 091	601	95
016	LICHTENFELS,STADT	7	23	1,6	859	198	28	1
017	ROSENTHAL,STADT	2	4	0,5	410	103	12	3
018	THISTETAL	2	4	0,3	873	246	29	-
019	VOEHL	4	6	0,3	1 152	311	51	1
020	VOLKMARNEN,STADT	2	4	0,2	1 073	451	102	6
021	WALDECK,STADT	10	101	3,3	1 396	415	92	5
022	WILLINGEN (UPLAND)	108	498	15,1	855	345	213	51
KREIS 635		397	1 908	3,1	24 904	8 502	2 918	366
636 WERRA-MEISSNER-KREIS								
001	BAD SOODEN-ALLEND.,ST.	25	105	2,8	1 414	543	241	20
002	BERKATAL	1	1	0,1	407	129	2	-
003	ESCHWEGE,KREISSTADT	77	355	3,5	2 496	1 186	912	118
004	GROSSALMERODE,STADT	7	32	1,1	1 136	588	133	10
005	HERLESCHAUSEN	3	4	0,4	612	151	33	1
006	HESSISCH LICHTENAU,ST.	15	24	0,5	2 021	934	270	24
007	MEINHARD	10	130	5,4	1 139	437	59	4
008	MEISSNER	3	4	0,3	814	228	19	-
009	NEU-EICHENBERG	4	5	0,6	397	144	14	1
010	RINGGAU	5	7	0,6	775	178	21	-
011	SONTRA,STADT	10	18	0,5	1 490	498	193	9
012	WALDKAPPEL,STADT	5	6	0,3	923	354	64	1
013	WANFRIED,STADT	5	14	0,7	949	294	103	5
014	WEHRETEL	2	3	0,1	945	444	57	-
015	WEISSENBOHN	2	3	0,6	264	94	6	-
016	WITZENHAUSEN,STADT	27	127	1,8	2 500	1 065	352	52
KREIS 636		201	838	1,8	18 282	7 267	2 479	245
LANDKREISE ZUSAMMEN		1 552	6 818	1,8	147 782	66 736	18 768	2 123
REG.-BEZ. ZUSAMMEN		2 240	11 927	2,5	159 094	72 105	25 055	5 879
LAND INSGESAMT		16 571	118 389	5,0	657 812	273 302	120 573	50 784

WOHNHEIME 1), OHNE WOHNGBAUEDE MIT NUR 1 ODER 2 FREIZEITWOHNEINHEITEN )

ERRICHTET VON ... BIS ...

BIS	1901	1919	1949	1958	1969	1979	SCHL. NR.
1900	1918	1948	1957	1968	1978	UND SPAETER	
37	38	39	40	41	42	43	
							635
238	75	141	125	205	198	105	001
659	199	409	512	732	640	334	002
715	197	437	417	704	624	393	003
314	61	130	136	284	243	131	004
115	29	38	31	77	87	48	005
156	59	170	153	216	258	141	006
352	132	139	131	194	155	120	007
411	123	217	108	218	234	126	008
415	107	221	161	327	285	151	009
222	57	112	61	118	124	111	010
518	164	450	439	864	812	567	011
210	102	155	79	166	132	83	012
215	78	154	97	146	165	71	013
222	66	128	74	120	118	104	014
509	261	657	722	1 374	921	406	015
300	104	145	65	186	179	108	016
101	42	69	60	100	98	58	017
242	107	201	112	197	184	106	018
329	111	166	130	270	349	165	019
428	116	224	191	299	249	125	020
453	121	266	188	369	327	185	021
220	93	225	122	298	313	199	022
7 344	2 404	4 854	4 114	7 464	6 695	3 837	35
							636
775	130	182	168	398	379	189	001
166	34	51	43	91	98	55	002
1 104	399	661	634	1 023	594	298	003
493	167	251	250	336	253	118	004
322	51	115	52	120	98	39	005
506	184	552	448	713	563	283	006
396	90	175	152	338	341	147	007
334	67	104	87	193	197	81	008
172	22	26	76	99	101	60	009
286	74	113	92	154	178	78	010
539	127	506	137	372	372	141	011
450	54	126	169	294	155	94	012
477	78	162	121	249	157	107	013
324	82	172	124	276	318	150	014
102	30	59	37	59	42	35	015
1 013	278	575	404	697	716	289	016
7 459	1 867	3 830	2 994	5 412	4 562	2 164	36
43 106	14 741	31 426	25 882	48 845	46 239	25 274	
44 191	16 211	38 244	31 354	55 309	49 661	27 283	6
165 337	75 996	137 188	140 658	242 701	217 330	123 562	

SCHL. NR.	GEMEINDE	BESTAND AN WOHNUNGEN AM ...				WOH
		6. 6. 1961	25. 10. 1968	25. 5. 1987	INSGESAMT	DARUNTER OEFFENTLICH GEFORDERT 5)
		44	45	46	47	48
<b>635 WALDECK-FRANKENBERG</b>						
001	ALLENDORF (EDER)	-	1 130	1 486	1 466	186
002	AROLSEN,STADT	-	4 815	6 657	6 418	822
003	BAD WILDUNGEN,STADT	-	5 221	7 218	7 047	963
004	BATTENBERG (EDER),ST.	-	1 318	1 810	1 762	191
005	BROMSKIRCHEN	-	445	603	576	18
006	BURGHALD	-	1 085	1 586	1 580	129
007	DIEMELSE	-	1 295	1 845	1 628	105
008	DIEMELSTADT,STADT	-	1 586	2 026	1 971	249
009	EDERTAL	-	1 792	2 493	2 236	98
010	FRANKENAU,STADT	-	766	1 180	1 016	26
011	FRANKENBERG (EDER),ST.	-	4 403	6 382	6 321	1 350
012	GEMUENDEN (WOHRA),ST.	-	1 110	1 316	1 306	130
013	HAINA (KLOSTER)	-	966	1 230	1 207	76
014	HATZFELD (EDER),STADT	-	798	1 232	1 123	51
015	KORBACH,KREISSTADT	-	7 021	9 076	9 040	2 462
016	LICHTENFELS,STADT	-	1 167	1 469	1 379	90
017	ROSENTHAL,STADT	-	525	733	657	36
018	THWISTAL	-	1 170	1 522	1 501	118
019	VOEHL	-	1 454	2 056	1 981	79
020	VOLKMARSSEN,STADT	-	2 054	2 470	2 453	295
021	WALDECK,STADT	-	2 154	3 019	2 627	213
022	WILLINGEN (UPLAND)	-	1 522	3 293	2 324	94
	<b>KREIS 635</b>	-	<b>43 797</b>	<b>60 702</b>	<b>57 619</b>	<b>7 781</b>
<b>636 WERRA-MEISSNER-KREIS</b>						
001	BAD SOODEN-ALLEND.,ST.	-	3 014	3 761	3 687	439
002	BERKATAL	-	509	683	671	67
003	ESCHWEGE,KREISSTADT	-	9 719	10 267	10 226	2 720
004	GROSSALMERODE,STADT	-	2 809	2 959	2 934	595
005	HERLESHAUSEN	-	1 092	1 123	1 062	114
006	HESSISCH LICHTENAU,ST.	-	4 385	5 325	5 313	1 025
007	MEINHARD	-	1 933	2 390	2 377	369
008	MEISSNER	-	1 200	1 356	1 344	153
009	NEU-EICHENBERG	-	626	782	754	96
010	RINGGAU	-	1 013	1 251	1 212	114
011	SONTRA,STADT	-	2 922	3 439	3 357	733
012	WALDKAPPEL,STADT	-	1 837	1 961	1 913	326
013	WANFRIED,STADT	-	1 981	2 089	2 048	427
014	WEHRETTAL	-	1 581	2 047	2 035	391
015	WEISSENBORN	-	430	497	471	52
016	WITZENHAUSEN,STADT	-	5 565	6 947	6 693	1 085
	<b>KREIS 636</b>	-	<b>40 616</b>	<b>46 877</b>	<b>46 097</b>	<b>8 706</b>
	<b>LANDKREISE ZUSAMMEN</b>	-	<b>298 350</b>	<b>388 622</b>	<b>381 276</b>	<b>63 126</b>
	<b>REG.-BEZ. ZUSAMMEN</b>	-	<b>378 468</b>	<b>481 962</b>	<b>473 709</b>	<b>91 384</b>
	<b>LAND INSGESAMT</b>	-	<b>1 750 529</b>	<b>2 362 932</b>	<b>2 325 421</b>	<b>384 928</b>

4) OHNE FREIZEITWOHNUNGEN UND OHNE WOHNUNGEN IN GEBAEUDEN MIT VOLLSTAENDIGER WOHNHEIMNUTZUNG.- 5) NUR 1. FOERDERUNGSWEG.

NACH DEM BAUALTER DER GEBÄUDE VON ... BIS ...							
BIS	1901	1919	1949	1958	1969	1979	SCHL. NR.
1900	1918	1948	1957	1968	1978	UND SPÄTER	
49	50	51	52	53	54	55	
							635
281	90	171	184	336	278	126	001
1 178	375	645	918	1 451	1 308	543	002
1 386	466	767	942	1 513	1 283	690	003
383	85	176	177	414	363	164	004
143	35	53	42	106	138	59	005
188	76	237	208	316	366	189	006
461	185	176	188	243	206	169	007
517	181	289	154	310	337	183	008
515	162	304	231	463	373	188	009
265	74	158	82	148	159	130	010
731	262	668	820	1 525	1 389	926	011
266	147	214	142	249	190	98	012
256	114	199	135	196	222	85	013
279	89	174	110	176	159	136	014
861	480	1 066	1 524	2 509	1 903	697	015
379	123	192	96	233	225	131	016
114	49	88	74	137	125	70	017
322	154	265	144	262	222	132	018
404	164	233	174	351	456	199	019
595	160	335	299	489	387	188	020
597	159	370	281	548	435	237	021
331	152	343	197	463	527	311	022
10 452	3 782	7 123	7 122	12 438	11 051	5 651	35
							636
1 131	210	297	286	756	651	356	001
204	39	69	56	117	125	61	002
2 012	908	1 314	1 594	2 605	1 283	510	003
762	248	368	405	546	405	200	004
390	69	159	112	164	124	44	005
729	259	917	847	1 288	878	395	006
630	134	244	250	498	434	187	007
382	79	122	128	272	263	98	008
239	34	41	101	130	133	76	009
327	88	140	125	207	229	96	010
674	181	841	246	687	539	189	011
594	72	181	253	457	221	135	012
677	114	228	294	373	243	119	013
428	119	240	185	408	447	208	014
121	40	79	60	80	48	43	015
1 701	518	885	715	1 236	1 199	439	016
11 001	3 112	6 125	5 657	9 824	7 222	3 156	36
63 075	24 475	48 595	46 269	86 139	75 710	37 013	
66 917	31 809	65 899	67 456	112 376	87 150	42 102	6
278 081	179 132	253 933	338 488	573 757	483 568	218 462	

		NOCH MIT ...							
		1		2		3		4	
SCHL. NR.	GEMEINDE	ANZAHL	% V. SP. 47	ANZAHL	% V. SP. 47	ANZAHL	% V. SP. 47	ANZAHL	% V. SP. 47
		56	57	58	59	60	61	62	63
635 WALDECK-FRANKENBERG									
001	ALLENDORF (EDER)	3	0,2	21	1,4	135	9,2	302	20,6
002	AROLSEN,STADT	128	2,0	283	4,4	1 031	16,1	1 679	26,2
003	BAD WILDUNGEN,STADT	207	2,9	375	5,3	1 433	20,3	1 859	26,4
004	BATTENBERG (EDER),ST.	6	0,3	48	2,7	170	9,6	345	19,6
005	BROMSKIRCHEN	23	4,0	11	1,9	74	12,8	113	19,6
006	BURGHALD	2	0,1	23	1,5	123	7,8	323	20,4
007	DIEMELSEE	5	0,3	43	2,6	166	10,2	281	17,3
008	DIEMELSTADT,STADT	7	0,4	36	1,8	257	13,0	415	21,1
009	EDERTAL	13	0,6	54	2,4	259	11,6	442	19,8
010	FRANKENAU,STADT	1	0,1	28	2,8	104	10,2	182	17,9
011	FRANKENBERG (EDER),ST.	94	1,5	193	3,1	1 073	17,0	1 462	23,1
012	GEMUENDEN (WOHRA),ST.	4	0,3	19	1,5	180	13,8	294	22,5
013	HAINA (KLOSTER)	5	0,4	29	2,4	104	8,6	224	18,6
014	HATZFELD (EDER),STADT	5	0,4	32	2,8	141	12,6	207	18,4
015	KORBACH,KREISSTADT	70	0,8	234	2,6	1 545	17,1	2 765	30,6
016	LICHTENFELS,STADT	3	0,2	19	1,4	133	9,6	237	17,2
017	ROSENTHAL,STADT	1	0,2	7	1,1	54	8,2	109	16,6
018	THWESTAL	5	0,3	25	1,7	121	8,1	266	17,7
019	VOEHL	6	0,3	43	2,2	211	10,7	383	19,3
020	VOLKMARNSEN,STADT	15	0,6	65	2,6	282	11,5	576	23,5
021	WALDECK,STADT	10	0,4	73	2,8	290	11,0	583	22,2
022	WILLINGEN (UPLAND)	51	2,2	122	5,2	388	16,7	472	20,3
KREIS 635		664	1,2	1 783	3,1	8 274	14,4	13 519	23,5
636 HERRA-MEISSNER-KREIS									
001	BAD SOODEN-ALLEND.,ST.	48	1,3	132	3,6	658	17,8	1 027	27,9
002	BERKATAL	1	0,1	15	2,2	71	10,6	113	16,8
003	ESCHWEGE,KREISSTADT	161	1,6	324	3,2	1 799	17,6	3 689	36,1
004	GROSSALMERODE,STADT	5	0,2	75	2,6	524	17,9	738	25,2
005	HERLESHAUSEN	3	0,3	29	2,7	128	12,1	220	20,7
006	HESSISCH LICHTENAU,ST.	14	0,3	165	3,1	818	15,4	1 479	27,8
007	MEINHARD	116	4,9	52	2,2	279	11,7	540	22,7
008	MEISSNER	4	0,3	23	1,7	131	9,7	302	22,5
009	NEU-EICHENBERG	3	0,4	14	1,9	98	13,0	186	24,7
010	RINGGAU	4	0,3	30	2,5	117	9,7	240	19,8
011	SONTRA,STADT	13	0,4	74	2,2	530	15,8	781	23,3
012	WALDKAPPEL,STADT	1	0,1	32	1,7	258	13,5	488	25,5
013	WANFRIED,STADT	1	-	41	2,0	365	17,8	510	24,9
014	WEHRETTAL	7	0,3	31	1,5	267	13,1	468	23,0
015	WEISSENBOHN	-	-	8	1,7	66	14,0	116	24,6
016	WITZENHAUSEN,STADT	59	0,9	244	3,6	1 182	17,7	1 729	25,8
KREIS 636		440	1,0	1 289	2,8	7 291	15,8	12 626	27,4
LANDKREISE ZUSAMMEN		2 909	0,8	10 252	2,7	55 340	14,5	98 249	25,8
REG.-BEZ. ZUSAMMEN		6 254	1,3	14 921	3,1	77 769	16,4	132 862	28,0
LAND INSGESAMT		56 834	2,4	116 757	5,0	465 994	20,0	676 494	29,1

4) OHNE FREIZEITWOHNUNGEN UND OHNE WOHNUNGEN IN GEBÄUDEN MIT VOLLSTÄNDIGER WOHNHEIMNUTZUNG.— 6) ALLE RÄUME MIT 6 QM ODER MEHR SOWIE ALLE KÜCHEN.— 7) BEI WOHNUNGEN MIT 10 UND MEHR RÄUMEN WERDEN JEWEILS 10 RÄUME ZUGRUNDE GELEGT.

WOHNUNGEN 4)											
RAEUMEN 6)						AUSGESTATTET					
5		6		7 UND MEHR		RAEUME 7)		WOHNFLAECHE		MIT BAD UND WC	
ANZAHL	% V. SP. 47	ANZAHL	% V. SP. 47	ANZAHL	% V. SP. 47	RAEUME 7) INSGESAMT	QM INSGESAMT	MIT	OHNE	MIT WC IN DER WOHNUNG	SCHL. NR.
64	65	66	67	68	69	70	71	72	73	74	
635											
314	21,4	265	18,1	426	29,1	8 218	166 054	1 130	293	27	001
1 317	20,5	831	12,9	1 149	17,9	31 208	611 632	5 261	952	126	002
1 315	18,7	733	10,4	1 125	16,0	32 659	648 755	5 538	1 334	124	003
364	20,7	329	18,7	500	28,4	9 791	201 224	1 389	324	33	004
95	16,5	85	14,8	175	30,4	3 098	62 674	485	70	12	005
360	22,8	277	17,5	472	29,9	8 947	188 139	1 185	371	20	006
304	18,7	276	17,0	553	34,0	9 381	187 260	1 269	306	31	007
429	21,8	335	17,0	492	25,0	10 582	210 478	1 453	466	41	008
463	20,7	341	15,3	664	29,7	12 359	251 015	1 671	529	20	009
202	19,9	163	16,0	336	33,1	5 802	115 426	669	306	28	010
1 220	19,3	920	14,6	1 359	21,5	31 978	640 265	4 837	1 359	74	011
277	21,2	191	14,6	341	26,1	7 038	143 507	832	405	44	012
248	20,5	180	14,9	417	34,5	7 002	140 345	851	259	57	013
202	18,0	223	19,9	313	27,9	6 210	128 328	880	197	33	014
1 893	20,9	1 076	11,9	1 457	16,1	43 529	829 940	7 572	1 296	130	015
248	18,0	240	17,4	499	36,2	8 114	163 279	900	417	40	016
112	17,0	129	19,6	245	37,3	3 897	80 486	427	205	16	017
304	20,3	251	16,7	529	35,2	8 830	179 880	1 102	339	43	018
459	23,2	320	16,2	559	28,2	10 965	223 536	1 443	450	50	019
548	22,3	372	15,2	595	24,3	12 983	254 631	1 723	621	73	020
500	19,0	395	15,0	776	29,5	14 586	295 594	2 013	517	60	021
411	17,7	285	12,3	595	25,6	12 142	253 117	2 049	209	47	022
11 585	20,1	8 217	14,3	13 577	23,6	299 319	5 975 565	44 679	11 225	1 129	35
636											
741	20,1	498	13,5	583	15,8	17 639	348 106	2 567	926	101	001
154	23,0	118	17,6	199	29,7	3 715	76 404	318	276	39	002
2 065	20,2	1 037	10,1	1 151	11,3	46 397	871 655	6 569	3 159	281	003
674	23,0	433	14,8	485	16,5	14 467	277 101	1 823	909	125	004
235	22,1	171	16,1	276	26,0	5 739	115 190	532	445	39	005
1 215	22,9	756	14,2	866	16,3	26 055	495 850	3 429	1 587	168	006
540	22,7	394	16,6	456	19,2	11 834	232 251	1 645	639	80	007
332	24,7	237	17,6	315	23,4	7 188	141 170	789	424	51	008
168	22,3	130	17,2	155	20,6	3 896	73 964	419	265	47	009
266	21,9	239	19,7	316	26,1	6 643	136 587	762	372	38	010
739	22,0	502	15,0	718	21,4	17 270	334 614	2 076	1 056	131	011
417	21,8	287	15,0	430	22,5	10 002	195 775	1 137	663	74	012
442	21,6	337	16,5	352	17,2	10 201	196 688	1 096	839	76	013
473	23,2	374	18,4	415	20,4	10 628	208 316	1 552	389	55	014
100	21,2	83	17,6	98	20,8	2 430	47 653	256	162	29	015
1 515	22,6	908	13,6	1 056	15,8	32 314	621 499	4 196	2 101	236	016
10 076	21,9	6 504	14,1	7 871	17,1	226 418	4 372 823	29 166	14 212	1 570	36
85 928	22,5	54 915	14,4	73 683	19,3	1 923 879	37 793 294	277 321	87 721	10 156	
102 616	21,7	60 876	12,9	78 411	16,6	2 298 092	44 698 566	346 971	108 661	11 188	6
455 465	19,6	254 492	10,9	299 385	12,9	10 547 219	206 622 519	1 763 702	481 187	50 708	

SCHL. NR.	GEMEINDE	BEWOHNTE WOHNUNGEN ( OHNE WOHNUNGEN IN GEBAEUDEN MIT VOLLSTAENDIGER WOHNHEIMNUTZUNG ) 2)								
		INSGESAMT	RAEUME 6) JE PERSON	WOHN- FLAECHE JE PERSON QM	EIGENTUMERWOHNUNGEN			MIETWOHNUNGEN		
					ANZAHL	% V. SP. 75	DARUNTER OEFFENTLICH GEFOERDERT 5)	ANZAHL	% V. SP. 75	DARUNTER OEFFENTLICH GEFOERDERT 5)
		75	76	77	78	79	80	81	82	83
635 WALDECK-FRANKENBERG										
001	ALLENDORF (EDER)	1 444	1,82	36,75	939	65,0	71	505	35,0	112
002	AROLSSEN,STADT	5 912	1,97	38,74	2 788	47,2	305	3 124	52,8	504
003	BAD WILDUNGEN,STADT	6 830	1,98	39,41	2 854	41,8	184	3 976	58,2	752
004	BATTENBERG (EDER),ST.	1 731	1,85	38,14	1 122	64,8	113	609	35,2	76
005	BROMSKIRCHEN	574	1,90	38,43	392	68,3	16	182	31,7	2
006	BURGWALD	1 550	1,85	38,87	1 062	68,5	106	488	31,5	23
007	DIEMELSEE	1 602	1,84	36,85	1 134	70,8	91	468	29,2	12
008	DIEMELSTADT,STADT	1 898	1,88	37,50	1 216	64,1	145	682	35,9	91
009	EDERTAL	2 195	1,93	39,13	1 487	67,7	77	708	32,3	21
010	FRANKENAU,STADT	1 011	1,81	35,92	708	70,0	25	303	30,0	1
011	FRANKENBERG (EDER),ST.	6 195	1,86	37,20	3 204	51,7	332	2 991	48,3	988
012	GEMUENDEN (WOHRA),ST.	1 296	1,88	38,38	804	62,0	54	492	38,0	76
013	HAINA (KLOSTER)	1 177	1,92	38,42	809	68,7	63	368	31,3	12
014	HATZFELD (EDER),STADT	1 110	1,82	37,62	766	69,0	32	344	31,0	19
015	KORBACH,KREISSTADT	8 826	1,89	36,04	4 026	45,6	790	4 800	54,4	1 622
016	LICHTENFELS,STADT	1 349	1,83	36,79	1 035	76,7	77	314	23,3	13
017	ROSENTHAL,STADT	629	1,87	38,96	469	74,6	28	160	25,4	8
018	TWISTETAL	1 477	1,90	38,73	1 071	72,5	98	406	27,5	19
019	VOELH	1 945	1,87	38,21	1 335	68,6	67	610	31,4	12
020	VOLKMAREN,STADT	2 399	1,92	37,66	1 470	61,3	180	929	38,7	108
021	WALDECK,STADT	2 537	1,94	39,43	1 666	65,7	163	871	34,3	46
022	WILLINGEN (UPLAND)	2 274	1,96	40,70	1 338	58,8	52	936	41,2	41
KREIS 635		55 961	1,90	37,97	31 695	56,6	3 069	24 266	43,4	4 558
636 WERRA-MEISSNER-KREIS										
001	BAD SOODEN-ALLEND.,ST.	3 626	1,98	39,11	1 818	50,1	162	1 808	49,9	276
002	BERKATAL	647	1,90	39,16	457	70,6	56	190	29,4	11
003	ESCHWEGE,KREISSTADT	9 655	2,00	37,75	3 598	37,3	538	6 057	62,7	1 954
004	GROSSALMERODE,STADT	2 901	1,83	34,99	1 631	56,2	315	1 270	43,8	279
005	HERLESHAUSEN	1 024	1,84	36,87	651	63,6	70	373	36,4	41
006	HESSISCH LICHTENAU,ST.	5 232	1,94	38,89	2 798	53,5	338	2 434	46,5	666
007	MEINHARD	2 235	1,97	38,61	1 423	63,7	254	812	36,3	114
008	MEISSNER	1 302	1,86	36,55	924	71,0	123	378	29,0	30
009	NEU-EICHENBERG	746	1,89	35,85	478	64,1	74	268	35,9	22
010	RINGGAU	1 189	1,72	35,42	866	72,8	97	323	27,2	17
011	SONTRA,STADT	3 310	1,86	36,08	1 820	55,0	226	1 490	45,0	501
012	WALDKAPPEL,STADT	1 871	1,84	36,04	1 149	61,4	181	722	38,6	139
013	WANFRIED,STADT	1 967	2,01	38,69	1 146	58,3	151	821	41,7	253
014	WEHRETAL	2 008	1,88	36,93	1 284	63,9	265	724	36,1	125
015	WEISSENBOHN	461	1,91	37,42	317	68,8	44	144	31,2	8
016	WITZENHAUSEN,STADT	6 612	1,94	37,29	3 319	50,2	340	3 293	49,8	736
KREIS 636		44 786	1,92	37,18	23 679	52,9	3 234	21 107	47,1	5 172
LANDKREISE ZUSAMMEN		371 640	1,90	37,31	203 518	54,8	26 034	168 122	45,2	35 496
REG.-BEZ. ZUSAMMEN		462 419	1,91	37,14	221 880	48,0	27 998	240 539	52,0	61 319
LAND INSGESAMT		2 283 448	1,87	36,55	936 107	41,0	76 430	1 347 341	59,0	304 924

2) OHNE FREIZEITWOHNUNGEN / FREIZEITWOHNEINHEITEN; OHNE WOHNHEIMNUTZUNG, FÜR DIE KEINE ANGABEN ZUM HAUSHALT / ZUR PERSON VORLIEGEN.  
5) NUR 1. FÖRDERUNGSSTUFE. 6) ALLE RÄUME MIT 6 QM ODER MEHR SOWIE ALLE KÜCHEN.  
8) OHNE DIENST-, WERKS-, HAUSMEISTER-, STIFTS- ODER GESCHAFTSMIETWOHNUNG; OHNE VERBILIGT, KOSTENLOS ODER ERMAESSIGT ÜBERLASSENE WOHNUNG; OHNE VÖLLIG UNTERVERMIETETE WOHNUNGEN.  
9) OHNE MIETWOHNUNGEN AUSLÄNDISCHER STREITKRÄFTE. 10) WOHNHEIMNUTZUNG, DIE VON KEINEM HAUSHALTSMITGLIED ALS HAUPTWOHNUNG BENUTZT WIRD.



BEWOHNTE MIETWOHNUNGEN MIT MIETANGABEN						ZWEITWOHN- EINHEITEN 10) IN GEBÄUDEN	SONSTIGE WOHN-EINHEITEN IN GEBÄUDEN					SCHL. NR.
INSGESAMT		DAR. BEWOHNTE REINE- MIETWOHNUNGEN 8) 9)		DAR. ERRICHTET BIS 1948		WOHNUNGEN	SONSTIGE WOHN- EINHEITEN	ANZAHL	MIT BAD UND WC		SONSTIGE AUS- STATTUNG	
ANZAHL	MIETE JE QM IN DM	ANZAHL	MIETE JE QM IN DM	ANZAHL	MIETE JE QM IN DM				MIT	OHNE		
									SAMMELHEIZUNG			
84	85	86	87	88	89	90	91	92	93	94	95	
635												
456	3,26	306	4,25	82	3,60	1	-	1	-	1	-	001
2 722	5,15	2 367	5,34	756	4,59	42	5	36	19	5	12	002
3 668	5,72	3 267	5,93	1 079	5,36	156	28	137	121	3	13	003
435	4,55	359	4,77	110	4,29	20	-	4	3	-	1	004
144	4,60	134	4,87	42	4,56	2	-	132	4	1	127	005
298	3,95	246	4,36	56	3,67	6	2	8	4	2	2	006
319	4,32	271	4,74	124	4,48	31	1	7	3	1	3	007
507	4,32	426	4,59	174	3,89	18	-	5	1	1	3	008
502	4,43	422	4,75	141	4,27	20	-	13	4	-	9	009
169	4,09	142	4,37	60	4,35	20	-	10	4	1	5	010
2 656	5,21	2 412	5,36	431	4,54	89	19	68	60	5	3	011
322	3,67	278	3,97	110	3,52	3	1	5	3	-	2	012
205	3,61	162	3,91	61	3,35	2	-	19	3	3	13	013
218	4,28	172	4,66	48	3,96	24	2	5	-	2	3	014
4 420	5,46	3 988	5,65	850	4,93	57	3	77	33	1	43	015
211	3,83	176	4,21	92	3,78	11	-	7	2	2	3	016
85	3,90	62	4,24	16	3,62	3	-	4	7	1	3	017
261	4,14	225	4,56	104	4,05	5	-	12	3	2	7	018
400	4,47	350	4,71	108	4,27	42	1	200	15	2	183	019
739	4,40	646	4,63	222	4,32	18	-	9	5	1	3	020
647	4,25	561	4,46	206	3,96	28	-	15	7	4	4	021
695	5,61	609	5,89	147	5,39	89	5	94	37	9	48	022
20 079	5,01	17 581	5,28	5 019	4,62	687	67	868	331	47	490	35
636												
1 490	5,29	1 299	5,46	466	4,50	68	6	46	23	3	20	001
104	3,89	84	4,12	31	3,48	4	-	4	1	-	3	002
5 497	4,70	5 115	4,81	1 889	3,99	129	26	85	55	4	26	003
975	4,57	798	4,99	307	4,25	41	3	25	8	4	13	004
264	3,39	215	3,56	118	3,12	17	2	18	3	2	13	005
1 918	5,06	1 699	5,27	496	4,39	33	3	36	15	1	20	006
594	4,13	505	4,44	168	3,74	19	-	1	-	-	1	007
261	4,04	217	4,33	68	3,84	8	-	7	1	1	5	008
171	4,20	134	4,67	60	3,97	9	-	8	2	4	2	009
204	3,56	168	3,81	76	3,25	20	1	15	6	1	8	010
1 172	4,42	1 073	4,56	508	4,00	33	1	53	4	4	45	011
488	3,92	425	4,20	144	3,56	13	1	6	-	1	5	012
669	4,13	567	4,40	203	3,41	11	1	9	5	2	2	013
483	4,16	417	4,50	134	3,93	15	-	12	4	2	6	014
67	3,65	56	3,86	24	3,68	2	-	5	1	1	3	015
2 665	5,22	2 390	5,46	1 053	4,86	72	5	79	23	8	48	016
17 022	4,70	15 162	4,90	5 745	4,15	494	49	409	151	38	220	36
132 080	4,95	115 505	5,18	33 368	4,36	3 441	272	3 117	1 217	270	1 630	
198 766	5,34	178 084	5,55	51 345	4,73	4 692	310	3 611	1 417	321	1 873	6
1 182 633	6,97	1 027 176	7,20	285 446	6,37	33 371	2 006	19 371	8 173	1 440	9 758	

SCHL. NR.	GEMEINDE	HAUS				
		INSGESAMT 12)	MIT PERSONEN	EINPERSONEN- HAUSHALTE	MEHRPERSONENHAUSHALTE	
					ANZAHL	PERSONEN
		96	97	98	99	100
<b>635 WALDECK-FRANKENBERG</b>						
001	ALLENDORF (EDER)	1 463	4 454	223	1 240	4 231
002	ARLSEN, STADT	6 239	14 762	2 117	4 122	12 645
003	BAD WILDUNGEN, STADT	7 132	16 251	2 654	4 478	13 597
004	BATTENBERG (EDER), ST.	1 746	5 199	296	1 450	4 903
005	BROMSKIRCHEN	1 579	1 635	134	445	1 501
006	BURGHALD	1 571	4 774	233	1 338	4 541
007	DIEMELSEE	1 627	5 032	289	1 338	4 743
008	DIEMELSTADT, STADT	1 949	5 461	436	1 513	5 025
009	EDERTAL	2 262	6 329	485	1 777	5 844
010	FRANKENAU, STADT	1 052	3 223	193	859	3 030
011	FRANKENBERG (EDER), ST.	6 372	17 019	1 746	4 626	15 273
012	GEMUENDEN (WOHRA), ST.	1 314	3 717	280	1 034	3 437
013	HAINA (KLOSTER)	1 208	3 594	239	969	3 355
014	HATZFELD (EDER), STADT	1 133	3 389	218	915	3 171
015	KORBACH, KREISSTADT	9 143	22 671	2 676	6 467	19 995
016	LICHTENFELS, STADT	1 375	4 365	236	1 139	4 129
017	ROSENTHAL, STADT	642	2 021	87	555	1 934
018	TWISTETAL	1 529	4 597	254	1 275	4 343
019	VOEHL	2 013	5 785	404	1 609	5 381
020	VOLKMAREN, STADT	2 453	6 649	566	1 887	6 083
021	WALDECK, STADT	2 598	7 274	531	2 067	6 743
022	WILLINGEN (UPLAND)	2 387	6 132	721	1 666	5 411
KREIS 635		57 787	154 333	15 018	42 769	139 315
<b>636 WERRA-MEISSNER-KREIS</b>						
001	BAD SOODEN-ALLEND., ST.	3 798	8 843	1 267	2 531	7 576
002	BERKATAL	653	1 897	100	553	1 797
003	ESCHWEGE, KREISSTADT	10 015	22 092	3 624	6 391	18 468
004	GROSSALMERODE, STADT	3 206	7 849	925	2 281	6 924
005	HERLESHAUSEN	1 053	3 040	247	806	2 793
006	HESSISCH LICHTENAU, ST.	5 428	13 301	1 478	3 950	11 823
007	MEINHARD	2 288	5 859	548	1 740	5 311
008	MEISSNER	1 331	3 775	237	1 094	3 538
009	NEU-EICHENBERG	774	2 052	181	593	1 871
010	RINGGAU	1 226	3 805	192	1 034	3 613
011	SONTRA, STADT	3 595	9 266	1 057	2 538	8 209
012	WALDKAPPEL, STADT	1 885	5 331	362	1 523	4 969
013	WANFRIED, STADT	1 993	4 925	528	1 465	4 397
014	WEHRETAG	2 086	5 589	452	1 634	5 137
015	WEISSENBOHN	467	1 254	94	373	1 160
016	WITZENHAUSEN, STADT	7 111	16 786	2 268	4 843	14 518
KREIS 636		46 909	115 664	13 560	33 349	102 104
LANDKREISE ZUSAMMEN		386 407	996 385	101 277	285 130	895 108
REG.-BEZ. ZUSAMMEN		481 439	1 185 206	143 571	337 868	1 041 635
LAND INSGESAMT		2 407 221	5 609 106	808 928	1 598 293	4 800 178

11) OHNE HAUSHALTE IN FREIZEITWOHNEEINHEITEN, OHNE HAUSHALTE VON ANGEHÖRIGEN AUSLÄNDISCHER STREITKRÄFTE. 12) EINSCHLIESSLICH HAUSHALTE IN GEBÄUDEN MIT VOLLSTÄNDIGER WOHNHEIMNUTZUNG.


HALTE 11)									
EIGENTUEMER			HAUPTMIETER			UNTERMETER			SCHL.
EINPERSONEN- HAUSHALTE	MEHRPERSONENHAUSHALTE		EINPERSONEN- HAUSHALTE	MEHRPERSONENHAUSHALTE		EINPERSONEN- HAUSHALTE	MEHRPERSONENHAUSHALTE		NR.
	ANZAHL	PERSONEN		ANZAHL	PERSONEN		ANZAHL	PERSONEN	
101	102	103	104	105	106	107	108	109	

635

80	859	3 025	132	373	1 185	11	8	21	001
468	2 322	7 584	1 403	1 748	4 923	237	48	128	002
518	2 340	7 663	1 968	2 115	5 876	133	18	45	003
102	1 020	3 597	187	425	1 290	7	5	16	004
60	334	1 185	74	111	316	-	-	-	005
85	978	3 524	141	354	999	7	6	18	006
105	1 032	3 874	171	298	849	13	8	20	007
139	1 077	3 724	257	429	1 283	40	7	18	008
182	1 308	4 468	265	449	1 321	38	20	55	009
63	645	2 433	104	204	571	24	7	19	010
391	2 817	9 983	1 274	1 779	5 215	77	25	63	011
96	709	2 521	173	322	907	11	3	9	012
83	726	2 626	136	241	724	20	2	5	013
74	694	2 509	136	211	625	8	10	37	014
601	3 431	11 340	1 842	2 996	8 547	198	37	100	015
119	917	3 482	104	211	614	13	11	33	016
36	434	1 583	50	112	322	1	9	29	017
90	981	3 491	135	280	813	29	14	39	018
149	1 191	4 214	218	402	1 130	37	16	37	019
191	1 281	4 306	348	590	1 737	27	16	40	020
184	1 482	5 113	309	570	1 588	38	15	42	021
228	1 115	3 872	433	531	1 485	60	20	54	022
4 044	27 693	96 117	9 860	14 751	42 320	1 029	305	828	35

636

312	1 509	4 760	850	993	2 743	97	25	62	001
30	427	1 440	68	126	357	2	-	-	002
644	2 956	9 052	2 723	3 388	9 291	243	47	125	003
200	1 436	4 556	502	779	2 197	223	66	171	004
67	584	2 110	166	221	679	14	1	4	005
350	2 453	7 577	1 006	1 448	4 112	122	49	134	006
172	1 251	3 920	337	477	1 361	39	12	30	007
102	823	2 743	121	263	775	14	8	20	008
50	428	1 400	115	157	447	16	8	24	009
74	793	2 885	102	228	693	16	13	35	010
236	1 586	5 363	631	899	2 692	177	45	132	011
111	1 038	3 566	247	479	1 381	4	6	22	012
183	963	3 022	335	494	1 352	10	8	23	013
119	1 167	3 855	285	446	1 226	48	21	56	014
39	278	895	54	95	265	1	-	-	015
445	2 882	9 074	1 449	1 891	5 240	234	52	132	016
3 134	20 574	66 218	8 991	12 384	34 811	1 260	361	970	36
23 953	179 799	596 890	67 806	102 300	290 160	8 790	2 867	7 601	
27 967	194 178	638 674	102 648	140 216	393 845	11 535	3 198	8 401	6
135 681	801 681	2 553 945	583 425	777 603	2 197 458	70 183	14 831	37 833	



### **III. Alphabetisches Verzeichnis der Gemeinden**

$\wedge$ 

Anhergen  
Abtsteinach  
Ahnatal  
Alheim  
Allendorf (Eder)  
Allendorf (Lumda), St.  
Alsbach-Müncheln  
Alsfeld, St.  
Altenstadt  
Amöneburg, St.  
Angelburg  
Antrifttal  
Arolsen, St.  
Arlau, St.

**B**

Enbenhausen, St.  
 Bad Camberg, St.  
 Bad Endbach  
 Bad Hersfeld, Krst.  
 Bad Homburg v. d. Höhe, St.  
 Bad Karlshafen, St.  
 Bad König, St.  
 Bad Nauheim, St.  
 Bad Orb, St.  
 Bad Salzschlirf  
 Bad Schwalbach, Krst.  
 Bad Soden am Taunus, St.  
 Bad Soden-Salmünster, St.  
 Bad Sooden-Allendorf, St.  
 Bad Vilbel, St.  
 Bad Wildungen, St.  
 Battenberg (Eder), St.  
 Baunatal, St.  
 Bebra, St.  
 Beersfelden, St.  
 Bensheim, St.  
 Enketal  
 Besslich  
 Biblis  
 Bickenbach  
 Biebergemünd  
 Biebertal  
 Biebsheim am Rhein  
 Biedenkopf, St.  
 Birkenau  
 Birstein  
 Bischoffen  
 Bischofshelm  
 Borken (Hessen), St.  
 Brachtal  
 Braunfels, St.  
 Brechen  
 Breidenbach  
 Breitenbach a. Herzberg  
 Breitscheid  
 Breisbach  
 Breuberg, St.  
 Breuna  
 Brombachtal  
 Bromskirchen  
 Bruchköbel, St.  
 Büdingen, St.  
 Bürsfeld, St.  
 Büttelborn  
 Burgaun  
 Burgwald  
 Buseck  
 Butzbach, St.

## C

Calden  
Cölbe  
Cornberg

D

Darmstadt, St.  
Dautphetal  
Dieburg, St.  
Diemelsee  
Diemelstadt, St.  
Dietzenbach, St.  
Dietzhöfetal  
Dillenburg, St.  
Dipperz  
Dornburg  
Dreifels, St.  
Driedorf

### E

Ebersburg  
Ehsdorfergrund

Rheingau-Taunus-Kreis  
Bergstraße  
Kassel  
Hersfeld-Rotenburg  
Waldeck-Frankenberg  
Gießen  
Darmstadt-Dieburg  
Vogelsbergkreis  
Niettrauerkreis  
Marburg-Biedenkopf  
Marburg-Biedenkopf  
Vogelsbergkreis  
Waldeck-Frankenberg  
Lahn-Dill-Kreis

Darmstadt-Dieburg  
Limburg-Heilburg  
Marburg-Biedenkopf  
Hersfeld-Rotenburg  
Hochtaunuskreis  
Kassel  
Odenwaldkreis  
Wetteraukreis  
Main-Kinzig-Kreis  
Fulda  
Rheingau-Taunus-Kreis  
Main-Taunus-Kreis  
Main-Kinzig-Kreis  
Herrn-Heidner-Kreis  
Wetteraukreis  
Huldeck-Frankenber  
Huldeck-Frankenber  
Kassel  
Hersfeld-Rotenburg  
Odenwaldkreis  
Bergstraße  
Herrn-Heidner-Kreis  
Limburg-Heilburg  
Bergstraße  
Darmstadt-Dieburg  
Main-Kinzig-Kreis  
Gießen  
Groß-Gerau  
Marburg-Biedenkopf  
Bergstraße  
Main-Kinzig-Kreis  
Lahn-Dill-Kreis  
Groß-Gerau  
Schwalm-Eder-Kreis  
Main-Kinzig-Kreis  
Lahn-Dill-Kreis  
Limburg-Heilburg  
Marburg-Biedenkopf  
Hersfeld-Rotenburg  
Lahn-Dill-Kreis  
Odenwaldkreis  
Odenwaldkreis  
Kassel  
Odenwaldkreis  
Huldeck-Frankenber  
Main-Kinzig-Kreis  
Wetteraukreis  
Bergstraße  
Groß-Gerau  
Fulda  
Huldeck-Frankenber  
Gießen  
Wetteraukreis

Kassel  
Harburg-Biedenkopf  
Hersfeld-Rotenburg

Kreisfreie Stadt  
Harburg-Biedenkopf  
Darmstadt-Dieburg  
Haldeck-Frankenberg  
Haldeck-Frankenberg  
Offenbach  
Lahn-Dill-Kreis  
Lahn-Dill-Kreis  
Fulda  
Limburg-Weilburg  
Offenbach  
Lahn-Dill-Kreis

**Fulda**

Harburg-Bledenkopf

•

Echzell  
 Edermünde  
 Edertal  
 Egelsbach  
 Ehrenberg (Rhön)  
 Ehringshausen  
 Elchenzell  
 Einhausen  
 Elterfeld  
 Elbtal  
 Eltville am Rhein, St.  
 Elz  
 Emstal  
 Eppertshausen  
 Eppstein, St.  
 Erbach, Krst.  
 Erlensee  
 Erxhausen  
 Eschborn, St.  
 Eschenburg  
 Eschwege, Krst.  
 Espenau

## F

Feldatal  
Felsberg, St.  
Fernwald  
Fischbachtal  
Fliesen  
Flörsbachtal  
Flörsheim am Main, St.  
Florstadt  
Fränkisch-Crumbach  
Frankenau, St.  
Frankenberg (Eder), St.  
Frankfurt am Main, St.  
Freiensteinau  
Freigericht  
Friedberg (Hessen), Krst.  
Friedewald  
Friedrichsdorf, St.  
Friedland  
Fritzlar, St.  
Fronhausen  
Flüth  
Fulda, St.  
Fuldabrück  
Fuldatal

6

Gedern, St.  
Geisenheim, St.  
Geinhausen, Barbarossast.  
Gemünden (Felda)  
Gemünden (Mohra), St.  
Gernshelm, St.  
Gersfeld (Rhön), St.  
Gießen, Universitätsst.  
Gilsberg  
Glinshelm-Gustavsburg  
Gladenbach, St.  
Glashütten  
Glauburg  
Gorkhelfmortal  
Grävenwiesbach  
Grasellenbach  
Grebenaу, St.  
Grehenhain  
Grehensteln, St.  
Greifenstein  
Griesheim, St.  
Groß-Bieberau, St.  
Groß-Gerau, St.  
Groß-Rohrheim  
Groß-Ursstadt, St.  
Groß-Zimmern  
Großalmersode, St.  
Großenluder  
Großkrotzenburg  
Grünberg, St.  
Gründau  
Gudensberg, St.  
Gutsbezirk Spessart  
Gutsbezirk Kaufunger Wald  
Gutsbezirk Reinhardswald  
Guxhagen

1

Habichtswald  
Hadamar, St.  
Haiger, St.  
Haina (Kloster)  
Hainburg  
Hammerbach  
Hanau, St.

Hetteraukreis  
Schwalb-Edel-Kreis  
Waldeck-Frankenberg  
Offenbach  
Fulda  
Lahn-Dill-Kreis  
Fulda  
Bergstraße  
Fulda  
Limburg-Heilburg  
Rheingau-Taunus-Kreis  
Limburg-Heilburg  
Kassel  
Darmstadt-Dieburg  
Main-Taunus-Kreis  
Odenwaldkreis  
Main-Kinzig-Kreis  
Darmstadt-Dieburg  
Main-Taunus-Kreis  
Lahn-Dill-Kreis  
Herrn-Heßner-Kreis  
Kassel

Vogelsbergkreis  
Schwalm-Eder-Kreis  
Gießen  
Olmstadt-Dieburg  
Fulda  
Main-Kinzig-Kreis  
Main-Taunus-Kreis  
Wetteraukreis  
Odenwaldkreis  
Hainichen-Franken-  
Hainichen-Franken-  
Kreisleist Stadt  
Vogelsbergkreis  
Main-Kinzig-Kreis  
Wetteraukreis  
Hessfeld-Rotenburg  
Hochtaunuskreis  
Schwalm-Eder-Kreis  
Schwalm-Eder-Kreis  
Harburg-Biedenkopf  
Bergstraße  
Fulda  
Kassel  
Kassel

Wetteraukreuz  
Rheingau-Taunus-Kreis  
Main-Kinzig-Kreis  
Vogelsbergkreis  
Waldeck-Frankenberg  
Groß-Gerau  
Fulda  
Gießen  
Schwalm-Eder-Kreis  
Groß-Gerau  
Marburg-Biedenkopf  
Hochtaunuskreis  
Wetteraukreis  
Bergstraße  
Hochtaunuskreis  
Bergstraße  
Vogelsbergkreis  
Vogelsbergkreis  
Kassel  
Lahn-Dill-Kreis  
Darmstadt-Dieburg  
Darmstadt-Dieburg  
Groß-Gerau  
Bergstraße  
Darmstadt-Dieburg  
Darmstadt-Dieburg  
Herrn-Meßner-Kreis  
Fulda  
Main-Kinzig-Kreis  
Gießen  
Main-Kinzig-Kreis  
Schwalm-Eder-Kreis  
Main-Kinzig-Kreis  
Herrn-Meßner-Kreis  
Kassel  
Schwalm-Eder-Kreis

Kassel  
Limburg-Weilburg  
Lahn-Dill-Kreis  
Waldeck-Frankenberg  
Offenbach  
Main-Kinzig-Kreis  
Main-Kinzig-Kreis

## H

Hasselroth  
Hattersheim am Main, St.  
Hatzfeld (Eder), St.  
Haunack  
Haunetal  
Heidenrod  
Heisa  
Heppenheim (Bergstr.), Krst.  
Herborn, St.  
Herbststein, St.  
Heringen (Herr), St.  
Hershausen  
Hesseneck  
Hessisch Lichtenau, St.  
Heuchelheim  
Heusenstamm, St.  
Hilders  
Hirschhorn (Neckar), St.  
Hirzenhain  
Hochheim am Main, St.  
Höchst i. Odw.  
Hofbieber  
Hofgeismar, St.  
Hofheim am Taunus, Krst.  
Hohenahr  
Hohenroda  
Hohenstein  
Homberg (Efze), Krst.  
Homberg (Odw), St.  
Hosenfeld  
Hünfeld, St.  
Hünfelden  
Hünstetten  
Hüttenberg  
Hungen, St.

## I

Idstein, St.  
Immenhausen, St.

## J

Jesberg  
Jossgrund

## K

Kalbach  
Karben, St.  
Kassel, St.  
Kaufungen  
Kefenrod  
Kelkheim (Taunus), St.  
Kelsterbach, St.  
Kiedrich  
Kirchhain, St.  
Kirchheim  
Kirtorf, St.  
Knüllwald  
Königstein im Taunus, St.  
Körle  
Korbach, Krst.  
Kriftel  
Kronberg im Taunus, St.  
Künzell

## L

Lahnau  
Lahnthal  
Lampertheim, St.  
Langen, St.  
Langenselbold, St.  
Langgöns  
Laubach, St.  
Lauterbach (Hessen), Krst.  
Lautertal (Odenwald)  
Lautertal (Vogelsberg)  
Leun, St.  
Lich, St.  
Lichtenfels, St.  
Liebenau, St.  
Liederbach  
Limburg a. d. Lahn, Krst.  
Limeshain  
Linden, St.  
Lindenfels, St.  
Linsengericht  
Löbnberg  
Lohfelden  
Lohra  
Lollar, St.  
Lorch, St.  
Lorsch, St.  
Ludwigsau  
Lützelbach

Main-Kinzig-Kreis  
Main-Taunus-Kreis  
Haldeck-Frankenberg  
Hersfeld-Rotenburg  
Hersfeld-Rotenburg  
Rheingau-Taunus-Kreis  
Kassel  
Bergstraße  
Lahn-Dill-Kreis  
Vogelsbergkreis  
Hersfeld-Rotenburg  
Herr-Meißner-Kreis  
Odenwaldkreis  
Herr-Meißner-Kreis  
Gießen  
Offenbach  
Fulda  
Bergstraße  
Hetteraukreis  
Main-Taunus-Kreis  
Odenwaldkreis  
Fulda  
Kassel  
Main-Taunus-Kreis  
Lahn-Dill-Kreis  
Hersfeld-Rotenburg  
Rheingau-Taunus-Kreis  
Schwalm-Eder-Kreis  
Vogelsbergkreis  
Fulda  
Fulda  
Limburg-Heilburg  
Rheingau-Taunus-Kreis  
Lahn-Dill-Kreis  
Gießen

Rheingau-Taunus-Kreis  
Kassel

Schwalm-Eder-Kreis  
Main-Kinzig-Kreis

Fulda  
Hetteraukreis  
Kreisfreie Stadt  
Kassel  
Hetteraukreis  
Main-Taunus-Kreis  
Groß-Gerau  
Rheingau-Taunus-Kreis  
Marburg-Biedenkopf  
Hersfeld-Rotenburg  
Vogelsbergkreis  
Schwalm-Eder-Kreis  
Hochtaunuskreis  
Schwalm-Eder-Kreis  
Waldeck-Frankenberg  
Main-Taunus-Kreis  
Hochtaunuskreis  
Fulda

Lahn-Dill-Kreis  
Marburg-Biedenkopf  
Bergstraße  
Offenbach  
Main-Kinzig-Kreis  
Gießen  
Gießen  
Vogelsbergkreis  
Bergstraße  
Vogelsbergkreis  
Lahn-Dill-Kreis  
Gießen  
Haldeck-Frankenberg  
Kassel  
Main-Taunus-Kreis  
Limburg-Heilburg  
Hetteraukreis  
Gießen  
Bergstraße  
Main-Kinzig-Kreis  
Limburg-Heilburg  
Kassel  
Marburg-Biedenkopf  
Gießen  
Rheingau-Taunus-Kreis  
Bergstraße  
Hersfeld-Rotenburg  
Odenwaldkreis

## M

Mainhausen  
Maintal, St.  
Malsfeld  
Marburg, Universitätsst.  
Meinhard  
Meißner  
Melsungen, St.  
Mengerskirchen  
Merenberg  
Messel  
Michelstadt, St.  
Mittenaar  
Modautal  
Mürfelden-Halldorf, St.  
Mürlenbach  
Morschen  
Mossautal  
Mücke  
Mühlheim am Main, St.  
Mühlital  
Münchhausen  
Münster  
Münzenberg, St.

## N

Nauheim  
Naumburg, St.  
Neckarsteinach, St.  
Nentershausen  
Neu-Anspach  
Neu-Eichenberg  
Neu-Isenburg, St.  
Neuberg  
Neuenstein  
Neuental  
Neuhof  
Neukirchen, St.  
Neustadt (Hessen), St.  
Nidda, St.  
Niddatal, St.  
Niddau, St.  
Niedenstein, St.  
Niederaula  
Niederndorfelden  
Niedernhausen  
Nieste  
Niestetal  
Nüsttal

## O

Ober-Mörlen  
Ober-Ramstadt, St.  
Oberaula  
Obertshausen, St.  
Oberursel (Taunus), St.  
Oberweser  
Oestrich-Winkel, St.  
Offenbach am Main, St.  
Ortenberg, St.  
Ottrau  
Otzberg

## P

Petersberg  
Pfungstadt, St.  
Philippsthal (Herr)  
Pohlheim, St.  
Poppenhausen (Hasserkuppe)

## R

Rabenau  
Ranstadt  
Rasdorf  
Raunheim, St.  
Rauschenberg, St.  
Reichelsheim (Hetterau), St.  
Reichelsheim (Odenwald)  
Reinhardshagen  
Reinheim, St.  
Reiskirchen  
Riedstadt  
Rimbach  
Ringgau  
Rockenberg  
Rodenbach  
Rodgau, St.  
Rödermark, St.  
Romrod, St.  
Ronneburg  
Ronshausen  
Rosbach v. d. Höhe, St.  
Rosenthal, St.

Offenbach  
Main-Kinzig-Kreis  
Schwalm-Eder-Kreis  
Marburg-Biedenkopf  
Herr-Meißner-Kreis  
Herr-Meißner-Kreis  
Schwalm-Eder-Kreis  
Limburg-Heilburg  
Limburg-Heilburg  
Darmstadt-Dieburg  
Odenwaldkreis  
Lahn-Dill-Kreis  
Darmstadt-Dieburg  
Groß-Gerau  
Bergstraße  
Schwalm-Eder-Kreis  
Odenwaldkreis  
Vogelsbergkreis  
Offenbach  
Darmstadt-Dieburg  
Marburg-Biedenkopf  
Darmstadt-Dieburg  
Hetteraukreis

Groß-Gerau  
Kassel  
Bergstraße  
Hersfeld-Rotenburg  
Hochtaunuskreis  
Herr-Meißner-Kreis  
Offenbach  
Main-Kinzig-Kreis  
Hersfeld-Rotenburg  
Schwalm-Eder-Kreis  
Fulda  
Schwalm-Eder-Kreis  
Marburg-Biedenkopf  
Hetteraukreis  
Hetteraukreis  
Main-Kinzig-Kreis  
Schwalm-Eder-Kreis  
Hersfeld-Rotenburg  
Main-Kinzig-Kreis  
Rheingau-Taunus-Kreis  
Kassel  
Kassel  
Fulda

Hetteraukreis  
Darmstadt-Dieburg  
Schwalm-Eder-Kreis  
Offenbach  
Hochtaunuskreis  
Kassel  
Rheingau-Taunus-Kreis  
Kreisfreie Stadt  
Hetteraukreis  
Schwalm-Eder-Kreis  
Darmstadt-Dieburg

Fulda  
Darmstadt-Dieburg  
Hersfeld-Rotenburg  
Gießen  
Fulda

Gießen  
Hetteraukreis  
Fulda  
Groß-Gerau  
Marburg-Biedenkopf  
Hetteraukreis  
Odenwaldkreis  
Kassel  
Darmstadt-Dieburg  
Gießen  
Groß-Gerau  
Bergstraße  
Herr-Meißner-Kreis  
Hetteraukreis  
Main-Kinzig-Kreis  
Offenbach  
Offenbach  
Vogelsbergkreis  
Main-Kinzig-Kreis  
Hersfeld-Rotenburg  
Hetteraukreis  
Haldeck-Frankenberg

R

Roßdorf  
Rotenburg a. d. Fulda, St.  
Rothenberg  
Rüdesheim am Rhein, St.  
Rüsselshelm, St.  
Runkel, St.

S

Schaafheim  
Schauenburg  
Schenklengsfeld  
Schlangenberg  
Schlitz, St.  
Schlüchtern, St.  
Schmitt  
Schöffengrund  
Schöneck  
Schotten, St.  
Schrecksbach  
Schwalbach am Taunus, St.  
Schwalmstadt, St.  
Schwalmthal  
Schwarzenborn, St.  
Seehelm-Jugenheim  
Seligenstadt, St.  
Selters (Taunus)  
Sensbachtal  
Siegbach  
Sinn  
Sinnthal  
Söhrewald  
Solms, St.  
Sontra, St.  
Spangenberg, St.  
Stadtallendorf, St.  
Staufenberg, St.  
Steffenberg  
Steinau an der Straße, St.  
Steinbach (Taunus), St.  
Stockstadt am Rhein  
Sulzbach (Taunus)

T

Tann (Rhön), St.  
Taunusstein, St.  
Trebur  
Trendelburg, St.  
Twistetal

U

Ulrichstein, St.  
Ursingen, St.

V

Veilmars, St.  
Viernheim, St.  
Villmar  
Vöhl  
Volkmarsen, St.

Darmstadt-Dieburg  
Hersfeld-Rotenburg  
Odenwaldkreis  
Rheingau-Taunus-Kreis  
Groß-Gerau  
Limburg-Heilburg

Darmstadt-Dieburg  
Kassel  
Hersfeld-Rotenburg  
Rheingau-Taunus-Kreis  
Vogelsbergkreis  
Main-Kinzig-Kreis  
Hochtaunuskreis  
Lahn-Dill-Kreis  
Main-Kinzig-Kreis  
Vogelsbergkreis  
Schwalm-Eder-Kreis  
Main-Taunus-Kreis  
Schwalm-Eder-Kreis  
Vogelsbergkreis  
Schwalm-Eder-Kreis  
Darmstadt-Dieburg  
Offenbach  
Limburg-Heilburg  
Odenwaldkreis  
Lahn-Dill-Kreis  
Lahn-Dill-Kreis  
Main-Kinzig-Kreis  
Kassel  
Lahn-Dill-Kreis  
Herrn-Meißner-Kreis  
Schwalm-Eder-Kreis  
Harburg-Biedenkopf  
Gießen  
Harburg-Biedenkopf  
Main-Kinzig-Kreis  
Hochtaunuskreis  
Groß-Gerau  
Main-Taunus-Kreis

Fulda  
Rheingau-Taunus-Kreis  
Groß-Gerau  
Kassel  
Waldeck-Frankenberg

Vogelsbergkreis  
Hochtaunuskreis

Kassel  
Bergstraße  
Limburg-Heilburg  
Waldeck-Frankenberg  
Waldeck-Frankenberg

W

Wabern  
Wächtersbach, St.  
Wahlburg  
Wald-Michelbach  
Waldbrunn (Westerwald)  
Waldeck, St.  
Waldems  
Waldkappel, St.  
Waldsolms  
Walluf  
Wanfried, St.  
Wartenberg  
Wehratal  
Wehrheim  
Weilburg, St.  
Weilmünster, Marktflecken  
Weilrod  
Weimar  
Weinbach  
Weißborn  
Weisterstadt  
Wettenberg  
Wetter (Hessen), St.  
Wetzlar, St.  
Wiesbaden, Landeshauptst.  
Wildeck  
Willingen (Upland)  
Willingshausen  
Witzenhausen, St.  
Wölfersheim  
Wöllstadt  
Wohratal  
Wolfhagen, St.

Z

Zierenberg, St.  
Zwesten  
Zwingenberg, St.

Schwalm-Eder-Kreis  
Main-Kinzig-Kreis  
Kassel  
Bergstraße  
Limburg-Heilburg  
Waldeck-Frankenberg  
Rheingau-Taunus-Kreis  
Herrn-Meißner-Kreis  
Lahn-Dill-Kreis  
Rheingau-Taunus-Kreis  
Herrn-Meißner-Kreis  
Vogelsbergkreis  
Hochtaunuskreis  
Limburg-Heilburg  
Hochtaunuskreis  
Harburg-Biedenkopf  
Limburg-Heilburg  
Herrn-Meißner-Kreis  
Darmstadt-Dieburg  
Gießen  
Harburg-Biedenkopf  
Lahn-Dill-Kreis  
Kreisfreie Stadt  
Hersfeld-Rotenburg  
Schwalm-Eder-Kreis  
Herrn-Meißner-Kreis  
Wetteraukreis  
Wetteraukreis  
Harburg-Biedenkopf  
Kassel

Kassel  
Schwalm-Eder-Kreis  
Bergstraße



## **— Veröffentlichungsreihen des Hessischen Statistischen Landesamtes —**

Im nachstehenden Überblick konnten nicht alle Veröffentlichungen des Hessischen Statistischen Landesamtes aufgenommen werden. Ausführliche Hinweise (mit Erscheinungsfolge, regionaler Gliederung und Preisangaben) über das Veröffentlichungsprogramm gibt das „Verzeichnis der Veröffentlichungen des Hessischen Statistischen Landesamtes“, das kostenlos angefordert werden kann.

### **Beiträge zur Statistik Hessens**

In dieser Reihe werden Ergebnisse von Groß- und Sonderzählungen, vereinzelt aber auch Ergebnisse laufender Statistiken, mit methodischen und begrifflichen Erläuterungen in ausführlicher Form veröffentlicht. Es handelt sich hier um die eigentlichen statistischen Quellen-Veröffentlichungen.

### **Statistische Berichte des Hessischen Statistischen Landesamtes**

Die Statistischen Berichte (derzeit rund 90 Reihen) erscheinen als aktuelle Informationen über das angefallene Material aus allen Sachgebieten der amtlichen Statistik. Titel und Kenn-Nummern der wichtigsten Berichte sind in allen Statistischen Landesämtern gleich; auch der Inhalt ist weitgehend vergleichbar.

### **Statistisches Taschenbuch für das Land Hessen**

Statistische Taschenbücher sind Informationsquellen in handlichem Kleinformat; sie bringen auf beschränktem Raum einen guten Querschnitt der statistischen Ergebnisse für das Land und seine Kreise. Statistische Taschenbücher sind bisher 1954, 1956, 1959, 1961, 1977, 1980/81, 1982/83, 1984/85, 1986/87 und 1988/89 erschienen.

### **Staat und Wirtschaft in Hessen**

In dieser monatlich erscheinenden Zeitschrift des Hessischen Statistischen Landesamtes werden in Aufsätzen und Kurzberichten die wirtschaftlichen, sozialen, kulturellen, staatlichen und politischen Verhältnisse und Entwicklungen im Lande Hessen dargestellt. Ein Anhang („Hessischer Zahlenspiegel“) bietet über 300 ausgewählte neue, meist monatliche Daten aus der Bevölkerungs- und Wirtschaftsstatistik, jeweils mit Vergleichszahlen für vorangegangene Monate und mit Jahresdurchschnitten sowie eine Auswahl von Wirtschaftszahlen für das Bundesgebiet.


### **Hessische Kreiszahlen**

Diese Veröffentlichung erscheint zweimal jährlich. Sie bringt für jeden Landkreis und für jede kreisfreie Stadt jeweils rund 400 bis 500 Daten aus den sozialen, wirtschaftlichen und kulturellen Bereichen, dazu ausgewählte Daten für Gemeinden mit 50 000 und mehr Einwohnern sowie für den Umlandverband Frankfurt. Ein Anhang enthält „Ausgewählte Daten im Zeitvergleich“.

### **Hessische Gemeindestatistik**

Veröffentlichungen dieser Reihe erscheinen im allgemeinen nach Großzählungen. Mit Ergebnissen laufender Statistiken ist Ende 1980 erstmals ein Band dieser Reihe veröffentlicht worden, um der Nachfrage nach Gemeindeergebnissen auch zwischen den Großzählungen gerecht zu werden. Jeweils in der zweiten Jahreshälfte werden die Folgebände veröffentlicht. Die „Hessische Gemeindestatistik“ enthält für jede Gemeinde und jeden Landkreis Zahlenmaterial aus den Bereichen Gebiet und Bevölkerung, Beschäftigung, Landwirtschaft, Verarbeitendes Gewerbe, Bauwirtschaft und Wohnungswesen, Verkehr, Finanzen und Steuern.

w 140





# Beiträge zur Statistik Hessens

Nr.	Titel (G = mit Gemeindeergebnissen; K = mit Kreisergebnissen)	Umfang (Seiten)	Bezugs- preis (DM)
186	Die hessische Ausfuhr 1985	113	9,00
187	Gemeindeergebnisse für das Verarbeitende Gewerbe im Zeitvergleich 1970 bis 1985 (G)	159	10,50
188	Straßenverkehrsunfälle 1985 (K)	124	9,00
189	Die Einfuhr nach Hessen 1985	83	7,50
190	Die Produktion des Bergbaus und Verarbeitenden Gewerbes in Hessen 1984 und 1985	126	9,00
191	Die Staats- und Gemeindefinanzen im Rechnungsjahr 1983 (G)	211	12,00
192	Das Personal des öffentlichen Dienstes in Hessen am 30. Juni 1985 (G)	86	7,50
193	Strukturdaten ausgewählter Branchen des Verarbeitenden Gewerbes 1985	92	7,50
194	Investitionen im Bergbau und Verarbeitenden Gewerbe 1977 bis 1985 nach Verwaltungsbezirken (K)	248	12,00
195	Die Schulden des Landes, der Gemeinden, Gemeindeverbände und Zweckverbände am 31.12.1985 (G)	96	7,50
196	Die Schulden des Landes, der Gemeinden, Gemeindeverbände und Zweckverbände am 31.12.1986 (G)	96	7,50
197	Das steuerpflichtige Vermögen und die betrieblichen Einheitswerte am 1. Januar 1983 (K)	166	10,50
198	Straßenverkehrsunfälle 1986 (K)	124	9,00
199	Das Personal des öffentlichen Dienstes am 30. Juni 1986 (G)	216	12,00
200	Die hessische Ausfuhr 1986	112	9,00
201	Die Einfuhr nach Hessen 1986	84	7,50
202	Handel und Gastgewerbe 1985 (K)	284	13,50
203	Die Produktion des Bergbaus und Verarbeitenden Gewerbes in Hessen 1985 und 1986	136	9,00
204	Wasserversorgung und Abwasserbeseitigung im Bergbau und Verarbeitenden Gewerbe 1975 bis 1983 (K)	216	12,00
205	Die Wahl zum elften Deutschen Bundestag in Hessen am 25. Januar 1987 (G)	175	10,50
206	Die Industrie in den hessischen Stadt- und Landkreisen 1985 (K)	90	10,00
207	Die Industrie in den hessischen Stadt- und Landkreisen 1986 (K)	90	10,00
208	Kreisergebnisse für das Bauhauptgewerbe 1978 bis 1986 (K)	230	12,00
209	Die Wahl zum Hessischen Landtag am 5. April 1987 (G)	121	9,00
210	Abfallwirtschaft in Hessen 1977 bis 1984 (K)	109	9,00
211	Die veranlagten Einkommen 1983 (K)	160	10,50
212	Die Umsätze und ihre Besteuerung 1986 (K)	154	10,50
213	Straßenverkehrsunfälle 1987 (K)	124	9,00
214	Beherbergungskapazität 1987 (G)	201	12,00
215	Die hessische Ausfuhr 1987	111	9,00
216	Die Einfuhr nach Hessen 1987	85	7,50
217	Die Schulden des Landes, der Gemeinden, Gemeindeverbände und Zweckverbände am 31.12.1987 (G)	97	7,50
218	Die Industrie in den hessischen Stadt- und Landkreisen 1987 (K)	80	10,00
219	Die Produktion des Bergbaus und Verarbeitenden Gewerbes in Hessen 1986 und 1987	136	9,00
220	Die Staats- und Gemeindefinanzen im Rechnungsjahr 1984 (G)	215	12,00
221	Das Personal des öffentlichen Dienstes in Hessen am 30. Juni 1987 (G)	87	7,50
222	Bergbau und Verarbeitendes Gewerbe in den hessischen Gemeinden 1970 bis 1988 nach Beschäftigtengrößenklassen (G)	244	12,00
223	Straßenverkehrsunfälle 1988 (K)	124	9,00
224	Arbeitsstättenzählung 1987 — Heft 1: Arbeitsstätten und Beschäftigte (K)	260	13,50
	Arbeitsstättenzählung 1987 — Heft 2: Unternehmen und Beschäftigte (KK)	99	8,00
225	Umweltschulzinvestitionen des Produzierenden Gewerbes 1975 bis 1987 (K)	190	12,00
226	Die Schulden des Landes, der Gemeinden, Gemeindeverbände und Zweckverbände am 31.12.1988 (G)	101	7,50
227	Das Personal des öffentlichen Dienstes in Hessen am 30. Juni 1988 (G)	96	7,50
228	Die Produktion des Bergbaus und Verarbeitenden Gewerbes in Hessen 1987 und 1988	133	9,00
229	Investitionen der Unternehmen im Bergbau und Verarbeitenden Gewerbe 1977 bis 1988	111	9,00
230	Die Kommunalwahlen am 12. März 1989 (G)	204	12,00
231	Die Wahl der Abgeordneten zum Europäischen Parlament in Hessen am 18. Juni 1989 (G)	90	8,00
232	Die Industrie in den hessischen Stadt- und Landkreisen 1988 (K)	60	10,00
233	Die Staats- und Gemeindefinanzen im Rechnungsjahr 1985 (G)	215	12,00
234	Die hessische Ausfuhr 1988	115	9,50
235	Die Einfuhr nach Hessen 1988	94	8,00
236	Die Staats- und Gemeindefinanzen im Rechnungsjahr 1986 (G)	215	12,00
238	Abfallwirtschaft in Hessen 1977 bis 1987 (K)	111	9,50
239	Straßenverkehrsunfälle 1989 (K)	124	9,50
240	Das Personal des öffentlichen Dienstes in Hessen am 30. Juni 1989 (G)	98	8,00
242	Die Produktion des Bergbaus und Verarbeitenden Gewerbes in Hessen 1988 und 1989	132	9,50
244	Die Umsätze und ihre Besteuerung 1988 (K)	160	11,50