



Statistische Berichte



Kennziffer: B VII 3-1 – 5j/11

Oktober 2010

Vergleichszahlen zu den Kommunalwahlen am 27. März 2011

Hessisches Statistisches Landesamt, Wiesbaden

Impressum

Dienstgebäude: Rheinstraße 35/37, 65185 Wiesbaden

Briefadresse: 65175 Wiesbaden

Ihre Ansprechpartner für Fragen und Anregungen zu diesem Bericht

Bernd Schmidt	0611 3802-336
Petra Weber	0611 3802-331
E-Mail	wahlen@statistik-hessen.de
Telefax	0611 3802-390
Internet	http://www.statistik-hessen.de

Copyright

© Hessisches Statistisches Landesamt, Wiesbaden, 2010

Auszugsweise Vervielfältigung und Verbreitung mit Quellenangabe gestattet.

Allgemeine Geschäftsbedingungen

Die Allgemeinen Geschäftsbedingungen sind unter

<http://www.statistik-hessen.de/publikationen/geschaeftsbedingungen/index.html>

abrufbar.

Zeichenerklärungen

- = genau Null (nichts vorhanden) bzw. keine Veränderung eingetreten
- 0 = Zahlenwert ungleich Null, Betrag jedoch kleiner als die Hälfte von 1 in der letzten besetzten Stelle
- . = Zahlenwert unbekannt oder geheim zu halten
- ... = Zahlenwert lag bei Redaktionsschluss noch nicht vor
- () = Aussagewert eingeschränkt, da der Zahlenwert statistisch unsicher ist
- / = keine Angabe, da Zahlenwert nicht sicher genug
- x = Tabellenfeld gesperrt, weil Aussage nicht sinnvoll
(oder bei Veränderungsraten ist die Ausgangszahl kleiner als 100)
- D = Durchschnitt
- s = geschätzte Zahl
- p = vorläufige Zahl
- r = berichtigte Zahl

Aus Gründen der Übersichtlichkeit sind nur negative Veränderungsraten und Salden mit einem Vorzeichen versehen. Positive Veränderungsraten und Salden sind ohne Vorzeichen. Im Allgemeinen ist ohne Rücksicht auf die Endsumme auf- bzw. abgerundet worden. Das Ergebnis der Summierung der Einzelzahlen kann deshalb geringfügig von der Endsumme abweichen.

Inhalt

	Seite
Vorbemerkungen	2
Wahlvorschläge (Kurzbezeichnung) in alphabetischer Reihenfolge	3
Tabellen	
1. Landesergebnisse	4
2. Ergebnisse der Kommunalwahlen am 26. März 2006 in Hessen	6
3. Verteilung der Sitze in den Vertretungskörperschaften bei den Kommunalwahlen 2006	6
4. Wahlbeteiligung und Stimmenanteile der Parteien bei den Gemeindewahlen in Hessen seit 1948	10
5. Wahlbeteiligung und Stimmenanteile der Parteien bei den Kreiswahlen in Hessen seit 1948	11
6. Ergebnisse der Gemeinde- und Kreiswahlen 2006, der Landtagswahlen 2008 und 2009 (Landesstimmen), der Europawahl 2009, und der Bundestagswahl 2009 (Zweitstimmen) in den Gemeinden	12
Diagramme	
Kommunalwahlergebnis in Hessen	
Wahlbeteiligung und Verteilung der gültigen Stimmen	7
Veränderung der Wahlbeteiligung und der Stimmenanteile 2006 gegenüber 2001 in Prozentpunkten	7
Stimmenmehrheit der CDU oder SPD bei den Kommunalwahlen 2001 in den Verwaltungsbezirken (Karte)	8
Stimmenmehrheit der CDU oder SPD bei den Kommunalwahlen 2006 in den Verwaltungsbezirken (Karte)	9
Stimmenanteile der Parteien bei den Gemeindewahlen in Hessen seit 1948	10
Stimmenanteile der Parteien bei den Kreiswahlen in Hessen seit 1948	11

Vorbemerkungen

Allgemeines

Dieser im Vorfeld der Wahl zu den Kommunalwahlen erscheinende Statistische Bericht enthält Vergleichszahlen vorangegangener Wahlen für alle hessischen Gemeinden. Dabei ist die Gemeindewahl und Kreistagswahl 2006 den Ergebnissen der Landtagswahlen 2008 und 2009 (Landesstimmen), der Europawahl 2009, und der Bundestagswahl 2009 (Zweitstimmen) gegenübergestellt.

Gewichtete Stimmen

Die Zahl der Stimmen je Wählerin und Wähler richtet sich nach der Zahl der zu wählenden Gemeindevertreter, Stadtverordneten und Kreistagsabgeordneten. Diese wiederum ist nach der Hessischen Gemeinde- bzw. Landkreisordnung abhängig von der Einwohnergrößenklasse der Gemeinde bzw. des Landkreises.

Die Gewichtung dient dazu, die unterschiedliche Zahl der Stimmen wieder aufzuheben und damit die Wahlergebnisse zu vorangegangenen Kommunalwahlen und auch zu Landtags-, Bundestags- und Europawahlen rechnerisch vergleichbar zu machen. Dadurch wird außerdem erreicht, dass die absoluten Zahlen von Gemeinden verschiedener Größenklassen miteinander vergleichbar werden und dass bei der Addition der Ergebnisse zum landesweiten Ergebnis das unterschiedliche Stimmengewicht ausgeschaltet wird. Bei der Summierung der gewichteten Ergebnisse kann es zu Abweichungen durch Auf- oder Abrunden kommen.

Bezieht man bei der Gemeindewahl für jede Gemeinde und bei der Kreistagswahl für jeden Kreis das jeweilige Stimmenverhältnis der Wahlvorschläge auf die gültigen Stimmzettel, erhält man gewichtete Stimmen. Es wird ein Ergebnis ausgewiesen, als hätte jeder Wähler mit gültiger Stimmabgabe nur eine Stimme vergeben.

Die Berechnungsformel lautet:

$$\text{Gewichtete Stimmen} = \frac{\text{Zahl der gültigen Stimmen für die Partei}}{\text{Gesamtzahl der gültigen Stimmen}} \times \text{Gesamtzahl der gültigen Stimmzettel}$$

Allgemeine Abkürzungen

G 06 = Gemeindewahl 2006, K 06 = Kreistagswahl 2006, L 08 L = Landtagswahl 2008 (Landesstimmen), L 09 L = Landtagswahl 2009 (Landesstimmen), E 09 = Europawahl 2009, B 09 Z = Bundestagswahl 2009 (Zweitstimmen).

Wahlvorschläge (Kurzbezeichnung) in alphabetischer Reihenfolge

50Plus	50Plus Das Generationen-Bündnis
APPD	Anarchistische Pogo-Partei Deutschlands
AUF	AUF-Partei für Arbeit, Umwelt und Familie – Christen für Deutschland
AUFBRUCH	Aufbruch für Bürgerrechte, Freiheit und Gesundheit
BP	Bayernpartei
BüSo	Bürgerrechtsbewegung Solidarität
CDU	Christlich Demokratische Union Deutschlands
CM	CHRISTLICHE MITTE - Für ein Deutschland nach GOTTES Geboten
DHP	Deutsche Heimat Partei ... Die National-Liberalen
DIE FRAUEN	Feministische Partei DIE FRAUEN
DIE GRAUEN	DIE GRAUEN – Generationspartei
DIE LINKE	DIE LINKE
Die Tierschutzpartei	Mensch Umwelt Tierschutz
Die Violetten	Die Violetten - für spirituelle Politik
DKP	Deutsche Kommunistische Partei
DMP	Die MittelstandsPartei
DP	DEUTSCHE PARTEI
DVU	DEUTSCHE VOLKSUNION
EDE	Europa-Demokratie-Esperanto
FAMILIE	FAMILIEN-PARTEI DEUTSCHLANDS
FBI	Freie Bürger-Initiative
FDP	Freie Demokratische Partei
FW FREIE WÄHLER	FW FREIE WÄHLER
GRAUE	DIE GRAUEN-Graue Panther
GRÜNE	BÜNDNIS 90/DIE GRÜNEN
MLPD	Marxistisch Leninistische Partei Deutschlands
Newropeans	Newropeans
NPD	Nationaldemokratische Partei Deutschlands
ödp	Ökologisch-Demokratische Partei
PASS	Partei der Arbeitslosen und Sozial Schwachen
PBC	Partei Bibeltreuer Christen
PIRATEN	Piratenpartei Deutschland
PSG	Partei für Soziale Gleichheit, Sektion der Vierten Internationale
RENTNER	Rentner-Partei-Deutschland
REP	DIE REPUBLIKANER
RRP	Rentnerinnen und Rentner Partei
SPD	Sozialdemokratische Partei Deutschlands
UB	Unabhängige Bürgerpolitik
Volksabstimmung	Ab jetzt...Bündnis für Deutschland, Partei für Demokratie durch Volksabstimmung
FÜR VOLKSENTSCHEIDE	FÜR VOLKSENTSCHEIDE
WASG	Arbeit & soziale Gerechtigkeit – Die Wahlalternative
Außerdem noch Wählergruppen	
darunter	
Freie Wähler (FW)	Mitglied des Verbands der Freien Wähler – FWG Hessen
ZL	Zusammenschlüsse der Linksparteien
Um ein Gesamtergebnis für DIE LINKE zu erhalten, sind die Positionen (DIE LINKE, WASG und ZL) zu addieren. Der Nachweis ist nur für die Kreiswahl und für die Stadtverordnetenwahlen in den kreisfreien Städten möglich.	

1. Landesergebnisse

Merkmal	Kommunalwahl- ergebnis ¹⁾ 2006		Kommunalwahlen ²⁾ 2006				Kommunalwahl- ergebnis ¹⁾ 2001		Kommunalwahlen ²⁾ 2001			
			Gemeindewahlen		Kreiswahlen				Gemeindewahlen		Kreiswahlen	
	Anzahl	%	Anzahl	%	Anzahl	%	Anzahl	%	Anzahl	%	Anzahl	%
Wahlberechtigte	4 532 157	—	4 520 141	—	3 583 855	—	4 498 672	—	4 486 909	—	3 561 453	—
Wähler / Wahlbeteiligung	2 077 269	45,8	2 077 384	46,0	1 704 552	47,6	2 379 281	52,9	2 378 911	53,0	1 946 929	54,7
Ungültige Stimmzettel	107 061	5,2	72 084	3,5	90 604	5,3	100 467	4,2	68 152	2,9	83 566	4,3
Gültige Stimmzettel	1 970 208	94,8	2 005 300	96,5	1 613 948	94,7	2 278 814	95,8	2 310 759	97,1	1 863 363	95,7
davon entfielen auf												
CDU	759 324	38,5	741 584	37,0	637 088	39,5	868 500	38,1	858 440	37,1	716 265	38,4
SPD	683 273	34,7	699 584	34,9	580 966	36,0	876 900	38,5	879 529	38,1	738 710	39,6
GRÜNE	181 183	9,2	144 065	7,2	129 857	8,0	207 763	9,1	159 922	6,9	151 120	8,1
FDP	113 649	5,8	101 945	5,1	88 779	5,5	117 812	5,2	101 194	4,4	90 162	4,8
REP	29 675	1,5	11 914	0,6	22 518	1,4	57 234	2,5	20 392	0,9	46 354	2,5
DIE LINKE ³⁾	19 085	1,0	5 483	0,3	16 940	1,0	8 795	0,4	5 982	0,3	3 724	0,2
NPD	7 270	0,4	3 534	0,2	5 229	0,3	5 529	0,2	1 538	0,1	5 529	0,3
WASG	4 790	0,2	1 757	0,1	3 946	0,2	x	x	x	x	x	x
DKP	1 260	0,1	946	0,0	1 260	0,1	x	x	695	0,0	x	x
DIE FRAUEN	448	0,0	448	0,0	x	x	1 020	0,0	1 020	0,0	x	x
Die Tierschutzpartei	402	0,0	402	0,0	x	x	2 119	0,1	742	0,0	1 554	0,1
BüSo	354	0,0	354	0,0	x	x	x	x	x	x	x	x
APPD	x	x	136	0,0	x	x	x	x	x	x	x	x
ödp	x	x	84	0,0	x	x	234	0,0	495	0,0	x	x
PBC	x	x	44	0,0	x	x	x	x	x	x	x	x
FAMILIE	x	x	30	0,0	x	x	x	x	x	x	x	x
DMP	x	x	x	x	x	x	224	0,0	224	0,0	x	x
DP	x	x	x	x	x	x	205	0,0	x	x	205	0,0
DHP	x	x	x	x	x	x	x	x	139	0,0	x	x
PASS	x	x	x	x	x	x	x	x	46	0,0	x	x
Wählergruppen	169 494	8,6	292 991	14,6	127 365	7,9	132 480	5,8	280 402	12,1	109 739	5,9
darunter												
Freie Wähler	101 592	5,2	179 813	9,0	95 424	5,9	100 173	4,4	150 086	6,5	97 119	5,2
ZL	40 679	2,1	.	.	23 892	1,5	x	x	x	x	x	x

1) Stadtverordnetenwahlen in den kreisfreien Städten und Kreiswahlen. — 2) Gewichtetes Ergebnis. — 3) 2001 PDS.

1. Landesergebnisse

[illegible]

2. Ergebnisse der Kommunalwahlen am 26. März 2006 in Hessen

Merkmal	Kommunalwahlergebnis ¹⁾			Gemeindewahlen			Kreiswahlen		
	Anzahl	gewichtet		Anzahl	gewichtet		Anzahl	gewichtet	
		Anzahl	%		Anzahl	%		Anzahl	%
Wahlberechtigte	4 532 157	—	—	4 520 141	—	—	3 583 855	—	—
Wähler / Wahlbeteiligung	2 077 269	—	45,8	2 077 384	—	46,0	1 704 552	—	47,6
Ungültige Stimmzettel	107 061	—	5,2	72 084	—	3,5	90 604	—	5,3
Gültige Stimmzettel	1 970 208	—	94,8	2 005 300	—	96,5	1 613 948	—	94,7
Gültige Stimmen	143 486 771	—	—	83 320 548	—	—	115 050 397	—	—
davon entfielen auf									
CDU	55 531 901	759 324	38,5	30 729 552	741 584	37,0	45 696 387	637 088	39,5
SPD	48 996 222	683 273	34,7	27 475 910	699 584	34,9	40 997 776	580 966	36,0
GRÜNE	13 483 204	181 183	9,2	7 531 291	144 065	7,2	9 367 489	129 857	8,0
FDP	8 345 256	113 649	5,8	4 746 638	101 945	5,1	6 363 877	88 779	5,5
REP	2 183 302	29 675	1,5	775 364	11 914	0,6	1 609 582	22 518	1,4
DIE LINKE	1 451 102	19 085	1,0	308 378	5 483	0,3	1 307 202	16 940	1,0
NPD	586 085	7 270	0,4	230 827	3 534	0,2	402 042	5 229	0,3
WASG	352 551	4 790	0,2	87 548	1 757	0,1	295 689	3 946	0,2
DKP	84 642	1 260	0,1	32 874	946	0,0	84 642	1 260	0,1
DIE FRAUEN	30 197	448	0,0	30 197	448	0,0	x	x	x
Die Tierschutzpartei	26 889	402	0,0	26 889	402	0,0	x	x	x
BüSo	27 250	354	0,0	27 250	354	0,0	x	x	x
APPD	x	x	x	7 679	136	0,0	x	x	x
ödp	x	x	x	3 521	84	0,0	x	x	x
PBC	x	x	x	1 508	44	0,0	x	x	x
FAMILIE	x	x	x	734	30	0,0	x	x	x
Wählergruppen	12 388 170	169 494	8,6	11 304 388	292 991	14,6	8 925 711	127 365	7,9
darunter									
Freie Wähler	7 258 168	101 592	5,2	5 783 275	179 813	9,0	6 738 344	95 424	5,9
ZL	3 056 961	40 679	2,1	.	.	.	1 655 226	23 892	1,5

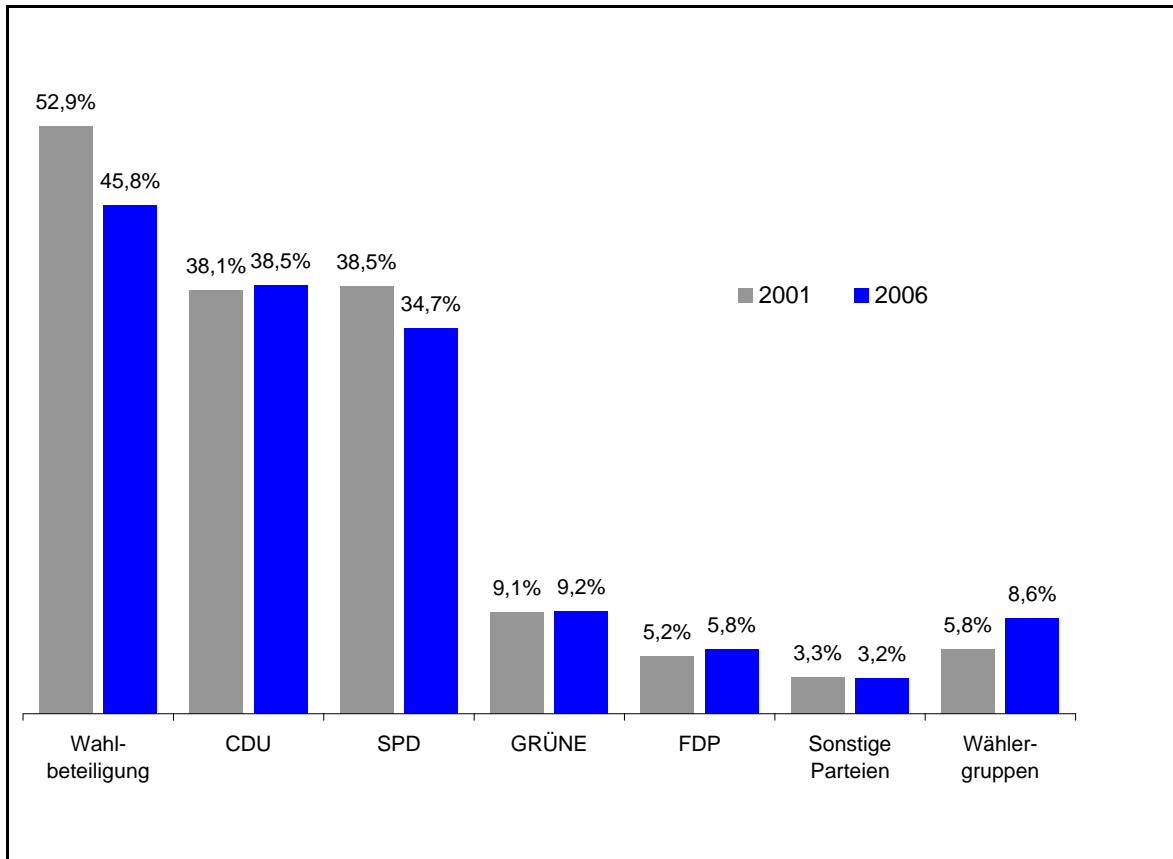
1) Stadtverordnetenwahlen in den kreisfreien Städten und Kreiswahlen.

3. Verteilung der Sitze in den Vertretungskörperschaften bei den Kommunalwahlen 2006

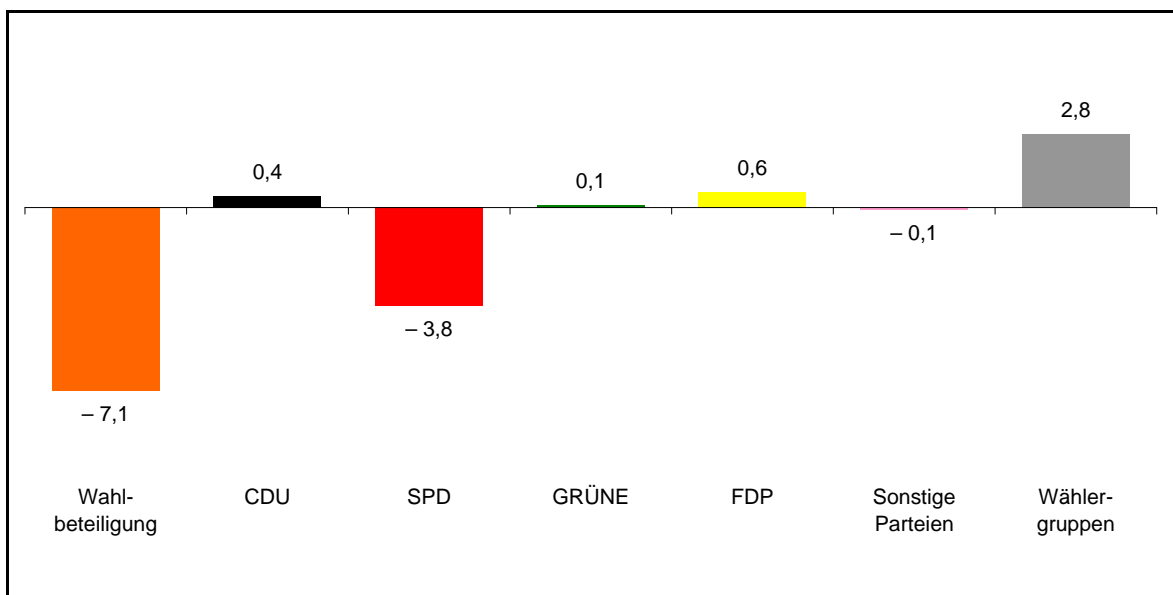
Wahlvorschlag	Sitze in den Gemeindeparlamenten		davon				Sitze in den Kreisparlamenten	
			kreisfreie Städte		kreisangehörige Gemeinden			
	Anzahl	darunter an Frauen	Anzahl	darunter an Frauen	Anzahl	darunter an Frauen	Anzahl	darunter an Frauen
CDU	4 784	948	130	44	4 654	904	609	166
SPD	4 890	1 138	119	47	4 771	1 091	559	201
GRÜNE	643	254	54	28	589	226	121	63
FDP	548	115	27	7	521	108	83	17
REP	31	6	8	2	23	4	21	4
DIE LINKE	19	5	6	2	13	3	14	7
NPD	13	4	1	—	12	4	5	1
WASG	5	—	1	—	4	—	4	—
DKP	5	1	—	—	5	1	1	—
DIE FRAUEN	1	1	1	1	—	—	—	—
Die Tierschutzpartei	1	1	1	1	—	—	—	—
ödp	1	—	—	—	1	—	—	—
Wählergruppen	2 215	372	39	14	2 176	358	126	19
darunter								
Freie Wähler	1 564	254	6	2	1 558	252	96	13
Insgesamt	13 156	2 845	387	146	12 769	2 699	1 543	478

Kommunalwahlergebnis in Hessen
(Stadtverordnetenwahlen in den kreisfreien Städten und Kreiswahlen)

Wahlbeteiligung und Verteilung der gültigen Stimmen



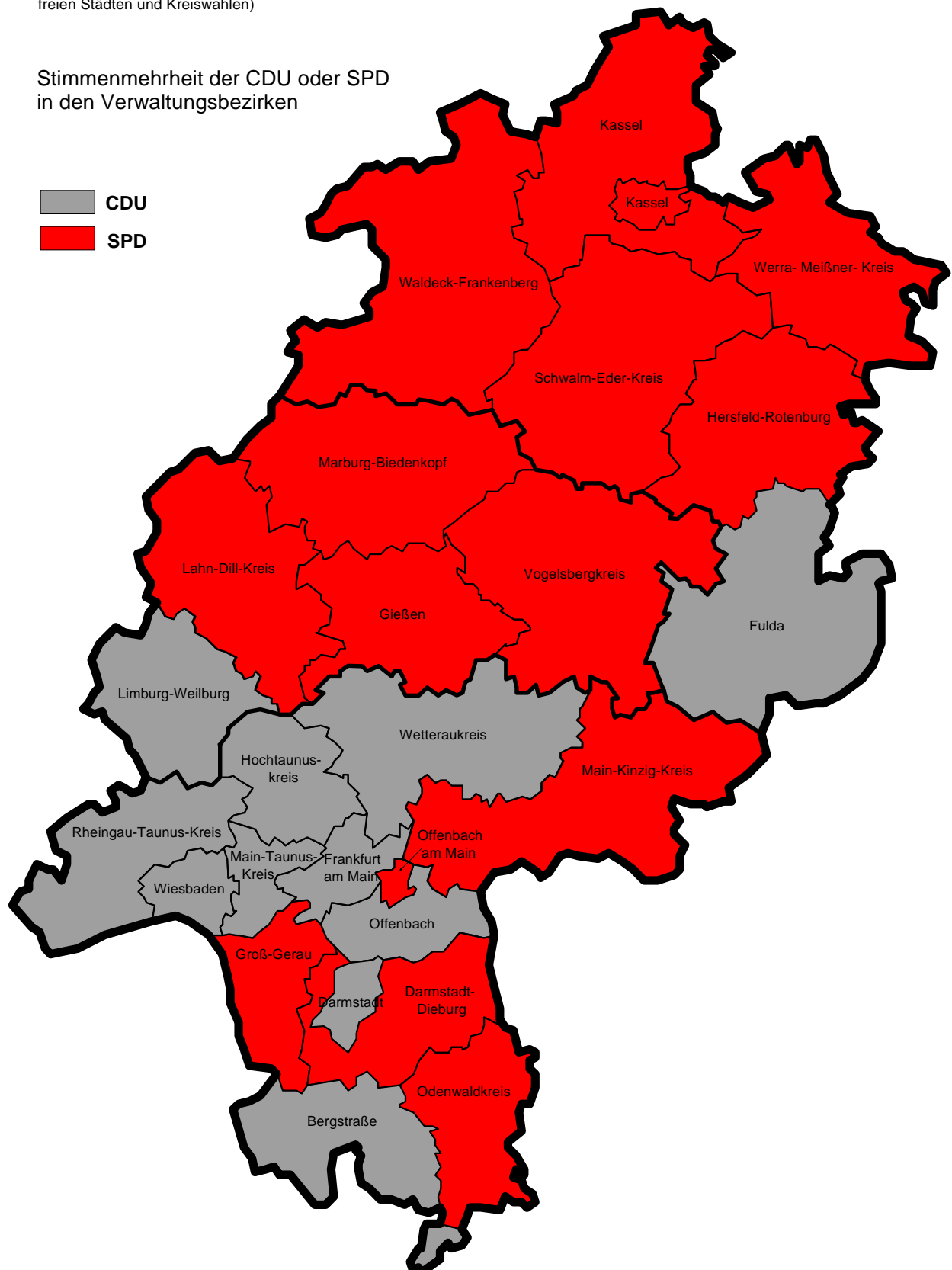
**Veränderung der Wahlbeteiligung und der Stimmenanteile 2006
gegenüber 2001 in Prozentpunkten**



Kommunalwahlen 2001

(Stadtverordnetenwahlen in den kreis-
freien Städten und Kreiswahlen)

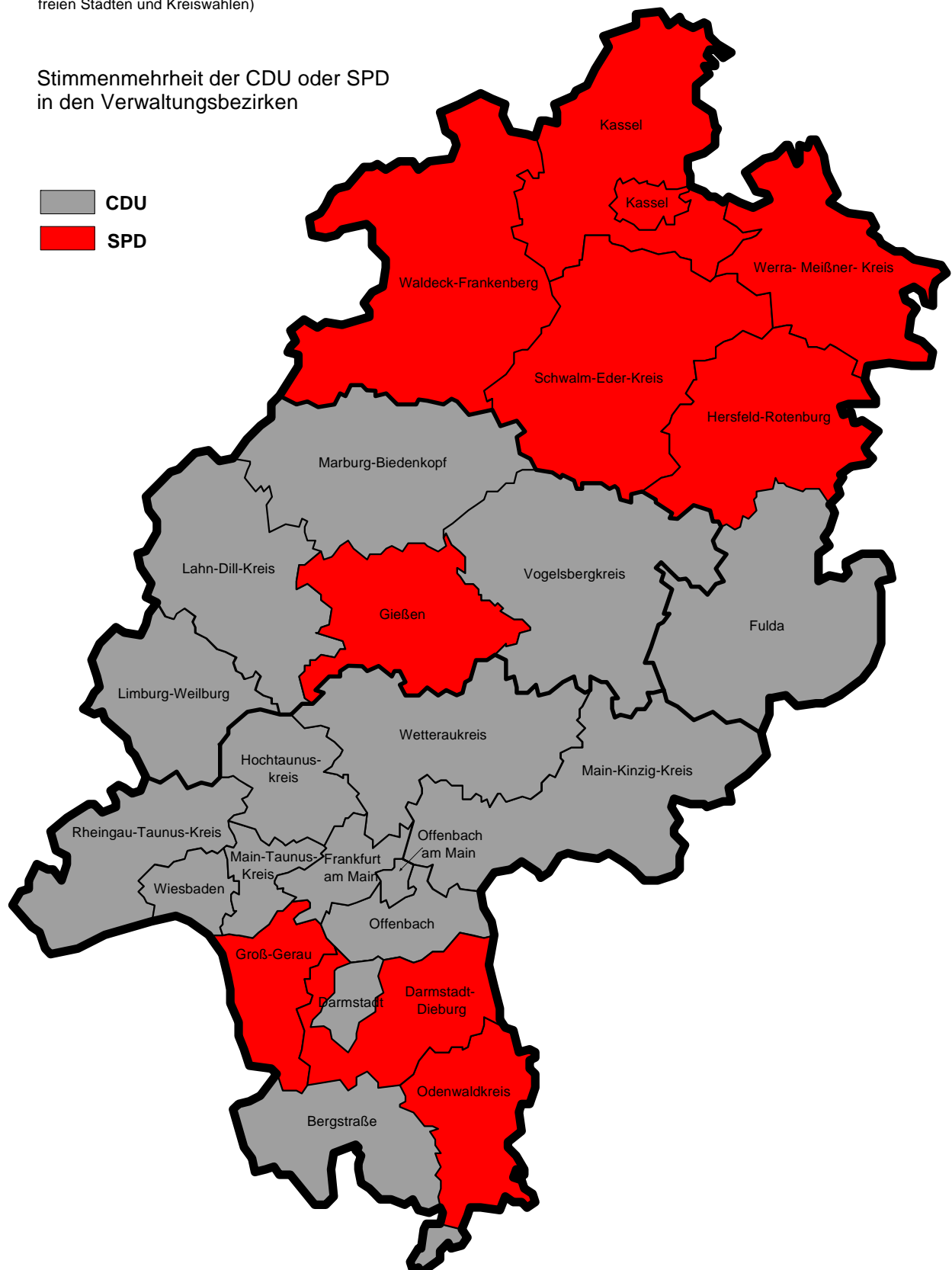
Stimmenmehrheit der CDU oder SPD
in den Verwaltungsbezirken



Kommunalwahlen 2006

(Stadtverordnetenwahlen in den kreis-
freien Städten und Kreiswahlen)

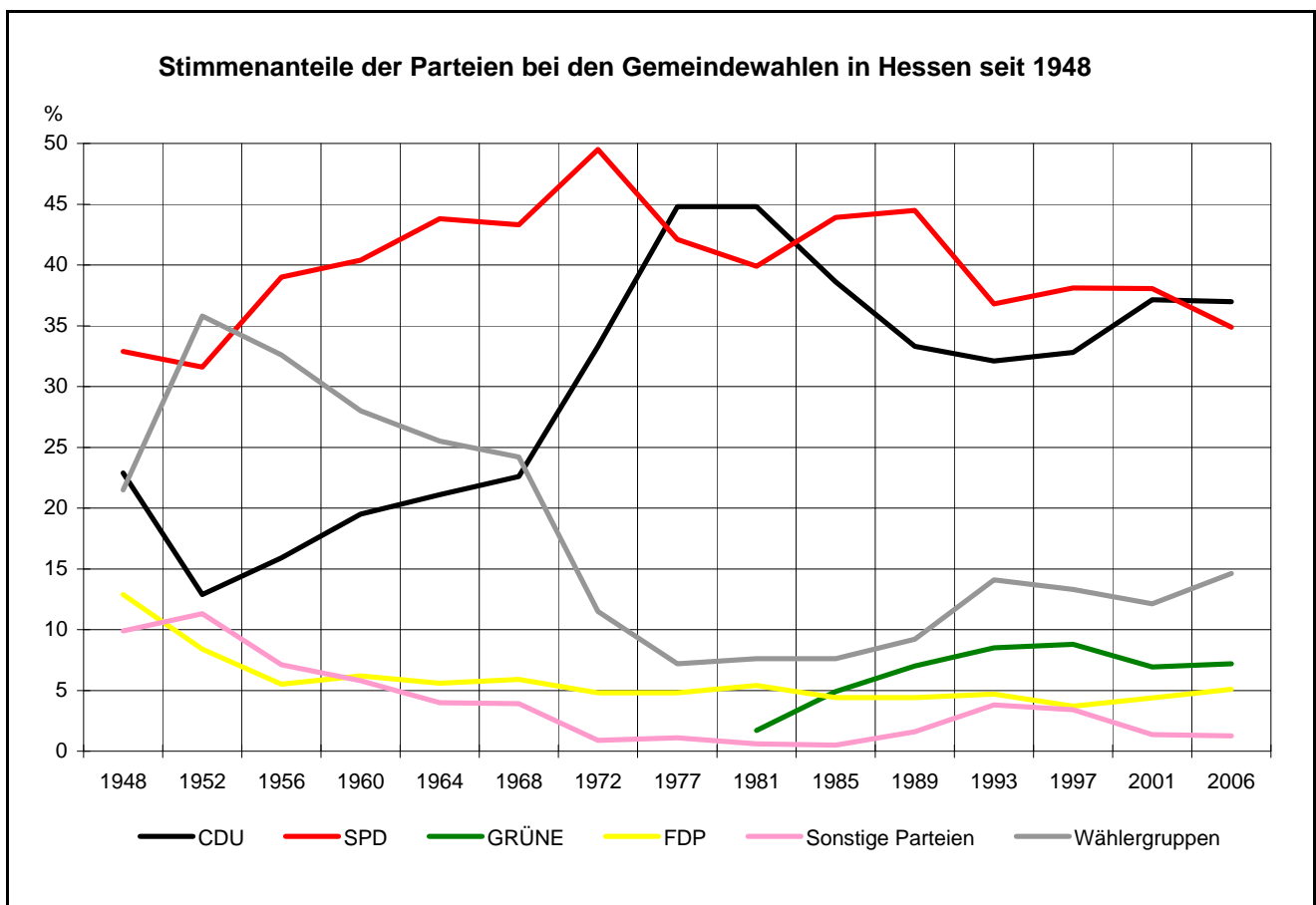
Stimmenmehrheit der CDU oder SPD
in den Verwaltungsbezirken



4. Wahlbeteiligung und Stimmenanteile der Parteien bei den Gemeindewahlen in Hessen seit 1948

Partei	1948	1952	1956	1960	1964	1968	1972	1977	1981	1985	1989	1993	1997	2001	2006
Wahlbeteiligung	81,2	76,8	78,0	80,0	79,3	76,8	81,4	79,6	76,4	75,8	78,1	71,3	66,1	53,0	46,0
CDU	22,9	12,9	15,9	19,5	21,1	22,6	33,3	44,8	44,8	38,6	33,3	32,1	32,8	37,1	37,0
SPD	32,9	31,6	39,0	40,4	43,8	43,3	49,5	42,1	39,9	43,9	44,5	36,8	38,1	38,1	34,9
GRÜNE	—	—	—	—	—	—	—	—	1,7	4,9	7,0	8,5	8,8	6,9	7,2
FDP ¹⁾	12,9	8,4	5,5	6,2	5,6	5,9	4,8	4,8	5,4	4,4	4,4	4,7	3,7	4,4	5,1
Sonstige Parteien	9,9	11,3	7,1	5,8	4,0	3,9	0,9	1,1	0,6	0,5	1,6	3,8	3,4	1,4	1,3
Wählergruppen	21,5	35,8	32,6	28,0	25,5	24,2	11,5	7,2	7,6	7,6	9,2	14,1	13,3	12,1	14,6

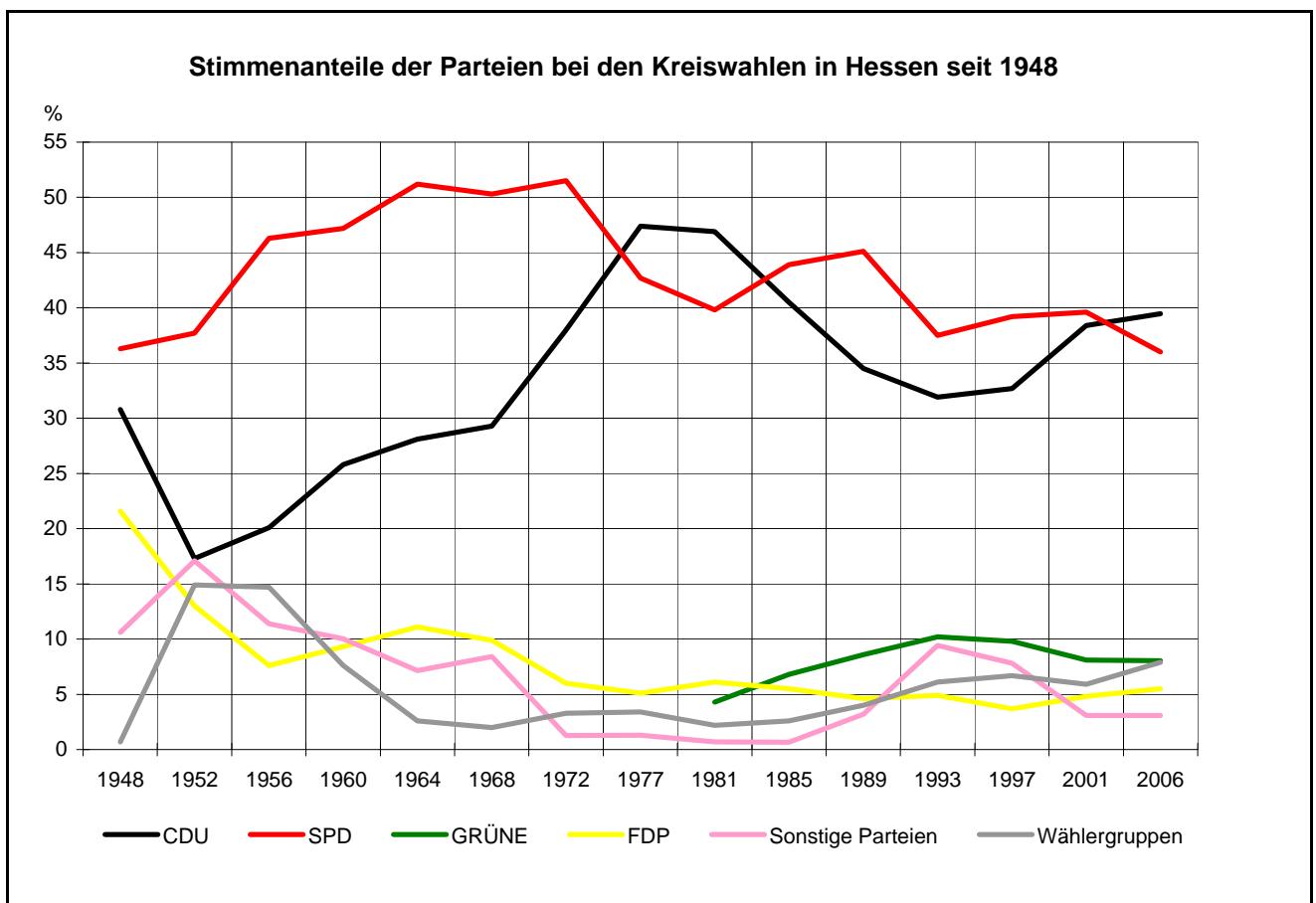
1) 1948 LDP.



5. Wahlbeteiligung und Stimmenanteile der Parteien bei den Kreiswahlen in Hessen seit 1948

Partei	1948	1952	1956	1960	1964	1968	1972	1977	1981	1985	1989	1993	1997	2001	2006
Wahlbeteiligung	84,4	82,5	81,5	83,6	83,4	81,3	84,0	82,0	78,2	77,1	79,2	72,4	67,5	54,7	47,6
CDU	30,8	17,3	20,1	25,8	28,1	29,3	38,0	47,4	46,9	40,5	34,5	31,9	32,7	38,4	39,5
SPD	36,3	37,7	46,3	47,2	51,2	50,3	51,5	42,7	39,8	43,9	45,1	37,5	39,2	39,6	36,0
GRÜNE	—	—	—	—	—	—	—	—	4,3	6,8	8,6	10,2	9,8	8,1	8,0
FDP ¹⁾	21,6	13,0	7,6	9,3	11,1	9,9	6,0	5,1	6,1	5,5	4,6	4,9	3,7	4,8	5,5
Sonstige Parteien	10,6	17,1	11,4	10,0	7,1	8,4	1,3	1,3	0,7	0,7	3,2	9,4	7,8	3,1	3,1
Wählergruppen	0,7	14,9	14,7	7,6	2,6	2,0	3,3	3,4	2,2	2,6	4,0	6,1	6,7	5,9	7,9

1) 1948 LDP.



6. Ergebnisse der Gemeinde- und Kreiswahlen 2006, der Landtagswahlen 2008 und 2009

Stat. Kenn- ziffer	Merkmal	Wahlbe- rechtigte	Wählerinnen und Wähler		Ungültige Stimmen bzw. Stimmzettel		Gültige Stimmen bzw. Stimmzettel	CDU		SPD		GRÜNE		FDP	
			Wahlbe- teiligung		Anzahl	%		Anzahl	%	Anzahl	%	Anzahl	%	Anzahl	%
			Anzahl	%											
	Land Hessen														
	G 06	4 520 141	2 077 384	46,0	72 084	3,5	83 320 548	30 729 552	x	27 475 910	x	7 531 291	x	4 746 638	x
	gewichtet	—	—	—	—	—	2 005 300	741 584	37,0	699 584	34,9	144 065	7,2	101 945	5,1
	K 06	3 583 855	1 704 552	47,6	90 604	5,3	115 050 397	45 696 387	x	40 997 776	x	9 367 489	x	6 363 877	x
	gewichtet	—	—	—	—	—	1 613 948	637 088	39,5	580 966	36,0	129 857	8,0	88 779	5,5
	L 08 L	4 370 463	2 811 073	64,3	68 114	2,4	2 742 959	1 009 775	36,8	1 006 264	36,7	206 610	7,5	258 550	9,4
	L 09 L	4 375 286	2 670 385	61,0	78 513	2,9	2 591 872	963 763	37,2	614 648	23,7	356 040	13,7	420 426	16,2
	E 09	4 402 792	1 669 822	37,9	30 735	1,8	1 639 087	596 878	36,4	400 623	24,4	246 535	15,0	207 253	12,6
	B 09 Z	4 398 919	3 244 641	73,8	67 070	2,1	3 177 571	1 022 822	32,2	812 721	25,6	381 948	12,0	527 432	16,6
	davon														
	kreisfreie Städte														
	G 06	948 302	372 717	39,3	16 457	4,4	28 436 374	9 835 514	x	7 998 446	x	4 115 715	x	1 981 379	x
	gewichtet	—	—	—	—	—	356 260	122 236	34,3	102 307	28,7	51 326	14,4	24 870	7,0
	K 06	—	—	—	—	—	—	—	—	—	—	—	—	—	—
	gewichtet	—	—	—	—	—	—	—	—	—	—	—	—	—	—
	L 08 L	882 758	543 349	61,6	10 386	1,9	532 963	171 957	32,3	191 467	35,9	60 232	11,3	52 943	9,9
	L 09 L	887 372	518 909	58,5	13 118	2,5	505 791	164 777	32,6	109 395	21,6	97 875	19,4	80 347	15,9
	E 09	897 818	345 570	38,5	4 684	1,4	340 886	107 220	31,5	70 843	20,8	75 865	22,3	42 798	12,6
	B 09 Z	896 838	638 314	71,2	10 473	1,6	627 841	175 388	27,9	148 208	23,6	105 165	16,8	101 197	16,1
	Landkreise														
	G 06	3 571 839	1 704 667	47,7	55 627	3,3	54 884 174	20 894 038	x	19 477 464	x	3 415 576	x	2 765 259	x
	gewichtet	—	—	—	—	—	1 649 040	619 348	37,6	597 277	36,2	92 739	5,6	77 075	4,7
	K 06	3 583 855	1 704 552	47,6	90 604	5,3	115 050 397	45 696 387	x	40 997 776	x	9 367 489	x	6 363 877	x
	gewichtet	—	—	—	—	—	1 613 948	637 088	39,5	580 966	36,0	129 857	8,0	88 779	5,5
	L 08 L	3 487 705	2 267 724	65,0	57 728	2,5	2 209 996	837 818	37,9	814 797	36,9	146 378	6,6	205 607	9,3
	L 09 L	3 487 914	2 151 476	61,7	65 395	3,0	2 086 081	798 986	38,3	505 253	24,2	258 165	12,4	340 079	16,3
	E 09	3 504 974	1 324 252	37,8	26 051	2,0	1 298 201	489 658	37,7	329 780	25,4	170 670	13,1	164 455	12,7
	B 09 Z	3 502 081	2 606 327	74,4	56 597	2,2	2 549 730	847 434	33,2	664 513	26,1	276 783	10,9	426 235	16,7
	Regierungsbezirk Darmstadt														
	G 06	2 744 139	1 227 573	44,7	44 211	3,6	55 464 247	20 709 625	x	16 710 675	x	5 721 715	x	3 583 339	x
	gewichtet	—	—	—	—	—	1 183 362	446 659	37,7	378 460	32,0	102 682	8,7	70 786	6,0
	K 06	1 945 074	907 847	46,7	46 836	5,2	62 694 681	25 507 370	x	20 845 212	x	5 944 430	x	3 881 445	x
	gewichtet	—	—	—	—	—	861 011	347 318	40,3	289 051	33,6	81 798	9,5	52 968	6,2
	L 08 L	2 613 711	1 696 286	64,9	39 649	2,3	1 656 637	625 039	37,7	568 104	34,3	140 293	8,5	167 034	10,1
	L 09 L	2 620 658	1 621 870	61,9	45 567	2,8	1 576 303	593 959	37,7	327 432	20,8	240 227	15,2	270 740	17,2
	E 09	2 643 258	1 029 784	39,0	17 319	1,7	1 012 465	370 322	36,6	219 261	21,7	167 677	16,6	136 382	13,5
	B 09 Z	2 640 737	1 966 553	74,5	38 399	2,0	1 928 154	620 232	32,2	451 436	23,4	251 820	13,1	343 609	17,8
	411 000 Darmstadt, Wissenschaftsstadt														
	G 06	101 666	44 385	43,7	1 383	3,1	2 898 159	871 368	30,1	840 844	29,0	450 033	15,5	196 178	6,8
	gewichtet	—	—	—	—	—	43 002	12 929	x	12 476	x	6 677	x	2 911	x
	K 06	—	—	—	—	—	—	—	—	—	—	—	—	—	—
	gewichtet	—	—	—	—	—	—	—	—	—	—	—	—	—	—
	L 08 L	97 814	64 794	66,2	1 163	1,8	63 631	17 926	28,2	24 873	39,1	8 823	13,9	5 924	9,3
	L 09 L	98 087	61 628	62,8	1 555	2,5	60 073	17 269	28,7	12 730	21,2	14 907	24,8	9 051	15,1
	E 09	99 183	48 518	48,9	973	2,0	47 545	12 946	27,2	10 232	21,5	13 086	27,5	5 107	10,7
	B 09 Z	99 125	73 578	74,2	1 045	1,4	72 533	19 175	26,4	17 438	24,0	15 155	20,9	9 883	13,6
	412 000 Frankfurt am Main, Stadt														
	G 06	426 588	172 196	40,4	7 934	4,6	14 813 579	5 336 374	36,0	3 561 022	24,0	2 273 708	15,3	958 817	6,5
	gewichtet	—	—	—	—	—	164 262	59 173	x	39 487	x	25 212	x	10 632	x
	K 06	—	—	—	—	—	—	—	—	—	—	—	—	—	—
	gewichtet	—	—	—	—	—	—	—	—	—	—	—	—	—	—
	L 08 L	392 163	245 624	62,6	4 253	1,7	241 371	80 238	33,2	80 811	33,5	27 710	11,5	26 064	10,8
	L 09 L	395 834	235 244	59,4	5 351	2,3	229 893	75 211	32,7	45 421	19,8	45 134	19,6	38 640	16,8
	E 09	402 271	156 446	38,9	1 636	1,0	154 810	47 813	30,9	28 989	18,7	35 707	23,1	21 614	14,0
	B 09 Z	402 198	288 977	71,8	4 241	1,5	284 736	79 120	27,8	62 350	21,9	48 870	17,2	49 792	17,5
	413 000 Offenbach am Main, Stadt														
	G 06	77 457	24 047	31,0	813	3,4	1 553 612	549 252	35,4	500 745	32,2	170 627	11,0	116 272	7,5
	gewichtet	—	—	—	—	—	23 234	8 214	x	7 489	x	2 552	x	1 739	x
	K 06	—	—	—	—	—	—	—	—	—	—	—	—	—	—
	gewichtet	—	—	—	—	—	—	—	—	—	—	—	—	—	—
	L 08 L	66 858	38 016	56,9	963	2,5	37 053	12 601	34,0	12 892	34,8	3 903	10,5	3 101	8,4
	L 09 L	66 517	35 648	53,6	1 165	3,3	34 483	11 694	33,9	7 311	21,2	6 350	18,4	4 881	14,2
	E 09	67 294	22 338	33,2	377	1,7	21 961	7 692	35,0	4 526	20,6	3 862	17,6	2 564	11,7
	B 09 Z	67 209	44 428	66,1	887	2,0	43 541	12 451	28,6	10 342	23,8	6 078	14,0	6 618	15,2

(Landesstimmen), der Europawahl 2009 und der Bundestagswahl 2009 (Zweitstimmen) in den Gemeinden

Von den gültigen Stimmen entfielen auf																			Stat. Kenn- ziffer	
REP		DIE LINKE		NPD		WASG		DKP		DIE FRAUEN		Sonstige (s. Seite 4)		Wählergruppen						
														insgesamt				darunter		
																		Freie Wähler		Zusammen- schlüsse Linksparteien
Anzahl	%	Anzahl	%	Anzahl	%	Anzahl	%	Anzahl	%	Anzahl	%	Anzahl	%	Anzahl	%	Anzahl	%	Anzahl	%	
Land Hessen																				
775 364	x	308 378	x	230 827	x	87 548	x	32 874	x	30 197	x	67 581	x	11 304 388	x	5 784 496	x	1 401 735	x	
11 914	0,6	5 483	0,3	3 534	0,2	1 757	0,1	946	0,0	448	0,0	1 050	0,1	292 991	14,6	179 813	9,0	16 787	0,8	
1 609 582	x	1 307 202	x	402 042	x	295 689	x	84 642	x	x	x	x	x	8 925 711	x	6 738 344	x	1 655 226	x	
22 518	1,4	16 940	1,0	5 229	0,3	3 946	0,2	1 260	0,1	x	x	x	x	127 365	7,9	95 424	5,9	23 892	1,5	
27 724	1,0	140 769	5,1	24 004	0,9	x	x	x	x	x	x	69 263	2,5	x	x	x	x	x	x	
15 664	0,6	139 074	5,4	22 172	0,9	x	x	x	x	x	x	60 085	2,3	x	x	x	x	x	x	
20 246	1,2	63 407	3,9	x	x	x	x	1 395	0,1	4 274	0,3	98 476	6,0	x	x	x	x	x	x	
19 240	0,6	271 455	8,5	35 929	1,1	x	x	x	x	x	x	106 024	3,3	x	x	x	x	x	x	
davon kreisfreie Städte																				
573 720	x	143 900	x	184 043	x	56 862	x	x	x	30 197	x	54 139	x	3 462 459	x	519 824	x	1 401 735	x	
7 157	2,0	2 145	0,6	2 041	0,6	844	0,2	x	x	448	0,1	756	0,2	42 130	11,8	6 168	1,7	16 787	4,7	
—	—	—	—	—	—	—	—	—	—	—	—	—	—	—	—	—	—	—	—	
—	—	—	—	—	—	—	—	—	—	—	—	—	—	—	—	—	—	—	—	
5 266	1,0	35 862	6,7	3 465	0,7	x	x	x	x	x	x	11 771	2,2	x	x	x	x	x	x	
3 096	0,6	37 158	7,3	3 323	0,7	x	x	x	x	x	x	9 820	1,9	x	x	x	x	x	x	
3 977	1,2	19 087	5,6	x	x	x	x	406	0,1	944	0,3	19 746	5,8	x	x	x	x	x	x	
3 459	0,6	65 440	10,4	5 442	0,9	x	x	x	x	x	x	23 542	3,7	x	x	x	x	x	x	
Landkreise																				
201 644	x	164 478	x	46 784	x	30 686	x	32 874	x	x	x	13 442	x	7 841 929	x	5 264 672	x	x	x	
4 757	0,3	3 338	0,2	1 493	0,1	913	0,1	946	0,1	x	x	294	0,0	250 861	15,2	173 645	10,5	x	x	
1 609 582	x	1 307 202	x	402 042	x	295 689	x	84 642	x	x	x	x	x	8 925 711	x	6 738 344	x	1 655 226	x	
22 518	1,4	16 940	1,0	5 229	0,3	3 946	0,2	1 260	0,1	x	x	x	x	127 365	7,9	95 424	5,9	23 892	1,5	
22 458	1,0	104 907	4,7	20 539	0,9	x	x	x	x	x	x	57 492	2,6	x	x	x	x	x	x	
12 568	0,6	101 916	4,9	18 849	0,9	x	x	x	x	x	x	50 265	2,4	x	x	x	x	x	x	
16 269	1,3	44 320	3,4	x	x	x	x	989	0,1	3 330	0,3	78 730	6,1	x	x	x	x	x	x	
15 781	0,6	206 015	8,1	30 487	1,2	x	x	x	x	x	x	82 482	3,2	x	x	x	x	x	x	
Regierungsbezirk Darmstadt																				
706 740	x	229 700	x	223 423	x	69 460	x	32 874	x	30 197	x	59 168	x	7 387 331	x	3 159 673	x	1 172 749	x	
10 031	0,8	3 932	0,3	3 253	0,3	1 207	0,1	946	0,1	448	0,0	884	0,1	164 070	13,9	88 389	7,5	13 362	1,1	
1 022 114	x	622 725	x	288 366	x	155 984	x	84 642	x	x	x	x	x	4 342 393	x	3 194 933	x	925 116	x	
14 109	1,6	7 594	0,9	3 730	0,4	2 057	0,2	1 260	0,1	x	x	x	x	61 125	7,1	44 995	5,2	13 368	1,6	
18 734	1,1	81 759	4,9	13 859	0,8	x	x	x	x	x	x	41 815	2,5	x	x	x	x	x	x	
10 981	0,7	85 101	5,4	12 939	0,8	x	x	x	x	x	x	34 924	2,2	x	x	x	x	x	x	
14 106	1,4	39 233	3,9	x	x	x	x	933	0,1	2 690	0,3	61 861	6,1	x	x	x	x	x	x	
13 649	0,7	158 402	8,2	20 849	1,1	x	x	x	x	x	x	68 157	3,5	x	x	x	x	x	x	
411 000 Darmstadt, Wissenschaftsstadt																				
x	x	62 173	2,1	x	x	56 862	2,0	x	x	30 197	1,0	x	x	390 504	13,5	x	x	x	x	
x	x	923	x	x	x	844	x	x	x	448	x	x	x	5 794	x	x	x	x	x	
—	—	—	—	—	—	—	—	—	—	—	—	—	—	—	—	—	—	—	—	
—	—	—	—	—	—	—	—	—	—	—	—	—	—	—	—	—	—	—	—	
386	0,6	3 960	6,2	323	0,5	x	x	x	x	x	x	1 416	2,2	x	x	x	x	x	x	
172	0,3	4 322	7,2	353	0,6	x	x	x	x	x	x	1 269	2,1	x	x	x	x	x	x	
417	0,9	2 479	5,2	x	x	x	x	59	0,1	176	0,4	3 043	6,4	x	x	x	x	x	x	
225	0,3	7 105	9,8	500	0,7	x	x	x	x	x	x	3 052	4,2	x	x	x	x	x	x	
412 000 Frankfurt am Main, Stadt																				
219 679	1,5	x	x	184 043	1,2	x	x	x	x	x	x	x	x	2 279 936	15,4	415 295	2,8	984 165	6,6	
2 436	x	x	x	2 041	x	x	x	x	x	x	x	x	x	25 282	x	4 605	x	10 913	x	
—	—	—	—	—	—	—	—	—	—	—	—	—	—	—	—	—	—	—	—	
—	—	—	—	—	—	—	—	—	—	—	—	—	—	—	—	—	—	—	—	
1 940	0,8	17 099	7,1	1 671	0,7	x	x	x	x	x	x	5 838	2,4	x	x	x	x	x	x	
1 298	0,6	18 003	7,8	1 539	0,7	x	x	x	x	x	x	4 647	2,0	x	x	x	x	x	x	
1 810	1,2	9 416	6,1	x	x	x	x	219	0,1	404	0,3	8 838	5,7	x	x	x	x	x	x	
1 475	0,5	29 948	10,5	2 449	0,9	x	x	x	x	x	x	10 732	3,8	x	x	x	x	x	x	
413 000 Offenbach am Main, Stadt																				
62 887	4,0	81 727	5,3	x	x	x	x	x	x	x	x	26 889	1,7	45 213	2,9	45 213	2,9	x	x	
940	x	1 222	x	x	x	x	x	x	x	x	x	402	1,7	676	x	676	x	x	x	
—	—	—	—	—	—	—	—	—	—	—	—	—	—	—	—	—	—	—	—	
—	—	—	—	—	—	—	—	—	—	—	—	—	—	—	—	—	—	—	—	
770	2,1	2 432	6,6	422	1,1	x	x	x	x	x	x	932	2,5	x	x	x	x	x	x	
421	1,2	2 598	7,5	396	1,1	x	x	x	x	x	x	832	2,4	x	x	x	x	x	x	
424	1,9	1 243	5,7	x	x	x	x	26	0,1	69	0,3	1 555	7,1	x	x	x	x	x	x	
442	1,0	5 057	11,6	720	1,7	x	x	x	x	x	x	1 833	4,2	x	x	x	x	x	x	

6. Ergebnisse der Gemeinde- und Kreiswahlen 2006, der Landtagswahlen 2008 und 2009

Stat. Kenn- ziffer	Merkmal	Wahlbe- rechtigte	Wählerinnen und Wähler		Ungültige Stimmen bzw. Stimmzettel		Gültige Stimmen bzw. Stimmzettel								
			Wahlbe- teiligung					CDU		SPD		GRÜNE		FDP	
			Anzahl	%	Anzahl	%		Anzahl	%	Anzahl	%	Anzahl	%	Anzahl	%
414 000	Wiesbaden, Landeshauptstadt														
	G 06	199 513	79 077	39,6	3 877	4,9	5 790 686	2 093 896	36,2	1 750 910	30,2	701 649	12,1	523 892	9,0
	gewichtet	—	—	—	—	—	75 200	27 192	x	22 738	x	9 112	x	6 803	x
	K 06	—	—	—	—	—	—	—	—	—	—	—	—	—	—
	gewichtet	—	—	—	—	—	—	—	—	—	—	—	—	—	—
	L 08 L	186 177	113 166	60,8	2 041	1,8	111 125	40 106	36,1	39 112	35,2	10 288	9,3	11 840	10,7
	L 09 L	186 615	108 015	57,9	2 618	2,4	105 397	38 891	36,9	22 292	21,2	16 877	16,0	18 184	17,3
	E 09	188 228	68 148	36,2	853	1,3	67 295	24 650	36,6	14 243	21,2	12 055	17,9	8 825	13,1
	B 09 Z	187 479	133 425	71,2	2 221	1,7	131 204	40 831	31,1	30 892	23,5	18 560	14,1	23 194	17,7
431 000	Lkr. Bergstraße														
	G 06	204 612	94 325	46,1	3 112	3,3	3 023 763	1 236 195	x	1 082 004	x	115 996	x	162 500	x
	gewichtet	—	—	—	—	—	91 213	36 921	40,5	32 383	35,5	3 393	3,7	4 592	5,0
	K 06	205 154	94 369	46,0	4 312	4,6	6 829 074	2 888 893	42,3	2 321 940	34,0	543 348	8,0	381 604	5,6
	gewichtet	—	—	—	—	—	90 057	38 097	x	30 620	x	7 165	x	5 032	x
	L 08 L	198 674	121 058	60,9	2 666	2,2	118 392	47 418	40,1	42 448	35,9	7 276	6,1	10 137	8,6
	L 09 L	198 575	115 393	58,1	3 399	2,9	111 994	45 366	40,5	24 829	22,2	13 728	12,3	18 128	16,2
	E 09	199 811	87 527	43,8	2 289	2,6	85 238	34 399	40,4	20 712	24,3	10 395	12,2	10 377	12,2
	B 09 Z	199 708	148 308	74,3	2 708	1,8	145 600	50 275	34,5	35 748	24,6	15 683	10,8	25 219	17,3
431 001	Abtsteinach														
	G 06	2 008	1 187	59,1	37	3,1	16 191	7 039	43,5	3 229	19,9	x	x	x	x
	gewichtet	—	—	—	—	—	1 150	500	x	229	x	x	x	x	x
	K 06	2 014	1 187	58,9	76	6,4	79 561	40 908	51,4	15 274	19,2	3 781	4,8	2 819	3,5
	gewichtet	—	—	—	—	—	1 111	571	x	213	x	53	x	39	x
	L 08 L	1 987	1 216	61,2	34	2,8	1 182	572	48,4	320	27,1	39	3,3	95	8,0
	L 09 L	2 010	1 247	62,0	33	2,6	1 214	617	50,8	165	13,6	95	7,8	164	13,5
	E 09	2 016	920	45,6	21	2,3	899	469	52,2	155	17,2	87	9,7	101	11,2
	B 09 Z	2 011	1 558	77,5	29	1,9	1 529	694	45,4	297	19,4	120	7,8	264	17,3
431 002	Bensheim, Stadt														
	G 06	30 308	13 024	43,0	493	3,8	531 585	229 520	43,2	156 890	29,5	x	x	37 679	7,1
	gewichtet	—	—	—	—	—	12 531	5 410	x	3 698	x	x	x	888	x
	K 06	30 416	13 025	42,8	656	5,0	953 722	408 716	42,9	279 147	29,3	118 321	12,4	59 133	6,2
	gewichtet	—	—	—	—	—	12 369	5 301	x	3 620	x	1 535	x	767	x
	L 08 L	29 417	19 136	65,1	404	2,1	18 732	7 179	38,3	6 550	35,0	1 541	8,2	1 963	10,5
	L 09 L	29 503	17 995	61,0	509	2,8	17 486	6 931	39,6	3 434	19,6	2 872	16,4	2 949	16,9
	E 09	29 805	13 069	43,8	250	1,9	12 819	4 975	38,8	2 589	20,2	2 134	16,6	1 778	13,9
	B 09 Z	29 835	22 596	75,7	376	1,7	22 220	7 636	34,4	5 044	22,7	3 132	14,1	3 968	17,9
431 003	Biblis														
	G 06	7 073	3 104	43,9	95	3,1	64 774	32 608	50,3	21 318	32,9	x	x	x	x
	gewichtet	—	—	—	—	—	3 009	1 515	x	990	x	x	x	x	x
	K 06	7 109	3 102	43,6	165	5,3	224 489	110 408	49,2	66 648	29,7	14 609	6,5	11 243	5,0
	gewichtet	—	—	—	—	—	2 937	1 444	x	872	x	191	x	147	x
	L 08 L	6 923	4 111	59,4	134	3,3	3 977	1 944	48,9	1 257	31,6	151	3,8	284	7,1
	L 09 L	6 953	3 966	57,0	133	3,4	3 833	1 860	48,5	743	19,4	324	8,5	572	14,9
	E 09	6 979	2 541	36,4	79	3,1	2 462	1 252	50,9	507	20,6	203	8,2	247	10,0
	B 09 Z	6 986	5 228	74,8	111	2,1	5 117	2 012	39,3	1 110	21,7	457	8,9	883	17,3
431 004	Birkenau														
	G 06	8 116	4 245	52,3	138	3,3	141 020	50 250	35,6	53 998	38,3	x	x	7 145	5,1
	gewichtet	—	—	—	—	—	4 107	1 463	x	1 573	x	x	x	208	x
	K 06	8 120	4 247	52,3	284	6,7	304 285	116 066	38,1	100 637	33,1	21 618	7,1	16 374	5,4
	gewichtet	—	—	—	—	—	3 963	1 512	x	1 311	x	282	x	213	x
	L 08 L	7 850	4 833	61,6	126	2,6	4 707	1 827	38,8	1 690	35,9	261	5,5	447	9,5
	L 09 L	7 789	5 636	72,4	348	6,2	5 288	1 971	37,3	1 256	23,8	626	11,8	946	17,9
	E 09	7 861	4 086	52,0	134	3,3	3 952	1 551	39,2	907	23,0	479	12,1	511	12,9
	B 09 Z	7 808	6 067	77,7	117	1,9	5 950	2 006	33,7	1 422	23,9	646	10,9	1 071	18,0
431 005	Bürstadt, Stadt														
	G 06	12 043	5 307	44,1	207	3,9	147 090	84 804	57,7	45 747	31,1	x	x	16 539	11,2
	gewichtet	—	—	—	—	—	5 100	2 940	x	1 586	x	x	x	573	x
	K 06	12 097	5 322	44,0	255	4,8	381 971	205 910	53,9	103 885	27,2	18 160	4,8	28 443	7,4
	gewichtet	—	—	—	—	—	5 067	2 731	x	1 378	x	241	x	377	x
	L 08 L	11 668	7 015	60,1	159	2,3	6 856	3 135	45,7	2 308	33,7	306	4,5	481	7,0
	L 09 L	11 676	6 587	56,4	183	2,8	6 404	2 991	46,7	1 295	20,2	575	9,0	1 002	15,6
	E 09	11 733	4 376	37,3	93	2,1	4 283	2 091	48,8	879	20,5	357	8,3	490	11,4
	B 09 Z	11 718	8 752	74,7	192	2,2	8 560	3 166	37,0	2 062	24,1	710	8,3	1 454	17,0

6. Ergebnisse der Gemeinde- und Kreiswahlen 2006, der Landtagswahlen 2008 und 2009

Stat. Kenn- ziffer	Merkmal	Wahlbe- rechtigte	Wählerinnen und Wähler		Ungültige Stimmen bzw. Stimmzettel		Gültige Stimmen bzw. Stimmzettel								
			Wahlbe- teiligung					CDU		SPD		GRÜNE		FDP	
			Anzahl	%	Anzahl	%		Anzahl	%	Anzahl	%	Anzahl	%	Anzahl	%
431 006	Einhausen														
	G 06	4 787	2 470	51,6	107	4,3	67 375	33 024	49,0	17 516	26,0	8 153	12,1	x	x
	gewichtet	—	—	—	—	—	2 363	1 158	x	614	x	286	x	x	x
	K 06	4 801	2 474	51,5	176	7,1	174 332	81 824	46,9	46 288	26,6	16 810	9,6	7 386	4,2
	gewichtet	—	—	—	—	—	2 298	1 079	x	610	x	222	x	97	x
	L 08 L	4 767	3 308	69,4	64	1,9	3 244	1 351	41,6	1 115	34,4	217	6,7	266	8,2
	L 09 L	4 808	3 120	64,9	85	2,7	3 035	1 319	43,5	593	19,5	423	13,9	462	15,2
	E 09	4 839	2 195	45,4	39	1,8	2 156	988	45,8	433	20,1	279	12,9	267	12,4
	B 09 Z	4 838	3 888	80,4	58	1,5	3 830	1 436	37,5	830	21,7	456	11,9	686	17,9
431 007	Fürth														
	G 06	8 235	4 041	49,1	121	3,0	111 701	56 334	50,4	23 485	21,0	5 168	4,6	x	x
	gewichtet	—	—	—	—	—	3 920	1 977	x	824	x	181	x	x	x
	K 06	8 263	4 053	49,0	181	4,5	290 968	140 530	48,3	66 108	22,7	15 450	5,3	9 200	3,2
	gewichtet	—	—	—	—	—	3 872	1 870	x	880	x	206	x	122	x
	L 08 L	8 124	5 108	62,9	103	2,0	5 005	2 285	45,7	1 548	30,9	240	4,8	341	6,8
	L 09 L	8 066	4 829	59,9	110	2,3	4 719	2 225	47,1	916	19,4	453	9,6	656	13,9
	E 09	8 054	3 335	41,4	57	1,7	3 278	1 661	50,7	646	19,7	291	8,9	330	10,1
	B 09 Z	8 034	5 966	74,3	109	1,8	5 857	2 371	40,5	1 360	23,2	475	8,1	892	15,2
431 008	Gorxheimertal														
	G 06	3 363	1 391	41,4	37	2,7	21 783	8 151	37,4	7 251	33,3	x	x	x	x
	gewichtet	—	—	—	—	—	1 354	507	x	451	x	x	x	x	x
	K 06	3 368	1 394	41,4	76	5,5	99 191	43 950	44,3	32 641	32,9	5 253	5,3	4 428	4,5
	gewichtet	—	—	—	—	—	1 318	584	x	434	x	70	x	59	x
	L 08 L	3 266	1 773	54,3	32	1,8	1 741	781	44,9	546	31,4	89	5,1	130	7,5
	L 09 L	3 221	1 685	52,3	54	3,2	1 631	756	46,4	323	19,8	137	8,4	254	15,6
	E 09	3 229	1 163	36,0	20	1,7	1 143	512	44,8	223	19,5	116	10,1	149	13,0
	B 09 Z	3 241	2 425	74,8	23	0,9	2 402	870	36,2	547	22,8	209	8,7	468	19,5
431 009	Grasellenbach														
	G 06	3 013	1 604	53,2	42	2,6	33 733	11 183	33,2	11 167	33,1	2 893	8,6	x	x
	gewichtet	—	—	—	—	—	1 562	518	x	517	x	134	x	x	x
	K 06	3 026	1 625	53,7	96	5,9	116 223	44 498	38,3	40 155	34,5	7 839	6,7	4 072	3,5
	gewichtet	—	—	—	—	—	1 529	585	x	528	x	103	x	54	x
	L 08 L	2 943	1 845	62,7	57	3,1	1 788	722	40,4	676	37,8	65	3,6	135	7,6
	L 09 L	2 910	1 788	61,4	64	3,6	1 724	689	40,0	481	27,9	142	8,2	242	14,0
	E 09	2 893	1 298	44,9	51	3,9	1 247	541	43,4	325	26,1	104	8,3	133	10,7
	B 09 Z	2 890	2 051	71,0	60	2,9	1 991	698	35,1	573	28,8	166	8,3	311	15,6
431 010	Groß-Rohrheim														
	G 06	3 007	1 588	52,8	61	3,8	27 549	6 767	24,6	14 905	54,1	x	x	x	x
	gewichtet	—	—	—	—	—	1 527	375	x	826	x	x	x	x	x
	K 06	3 013	1 587	52,7	105	6,6	112 267	30 529	27,2	54 256	48,3	5 932	5,3	3 757	3,3
	gewichtet	—	—	—	—	—	1 482	403	x	716	x	78	x	50	x
	L 08 L	2 875	2 314	80,5	135	5,8	2 179	662	30,4	1 016	46,6	103	4,7	115	5,3
	L 09 L	2 880	1 807	62,7	66	3,7	1 741	527	30,3	501	28,8	150	8,6	197	11,3
	E 09	2 931	1 135	38,7	30	2,6	1 105	358	32,4	387	35,0	115	10,4	98	8,9
	B 09 Z	2 907	2 227	76,6	38	1,7	2 189	645	29,5	693	31,7	219	10,0	328	15,0
431 011	Heppenheim (Bergstraße), Kreisstadt														
	G 06	19 226	9 349	48,6	394	4,2	311 063	123 553	39,7	111 518	35,9	x	x	23 298	7,5
	gewichtet	—	—	—	—	—	8 955	3 557	x	3 210	x	x	x	671	x
	K 06	19 283	9 364	48,6	445	4,8	680 956	272 117	40,0	235 465	34,6	54 993	8,1	43 192	6,3
	gewichtet	—	—	—	—	—	8 919	3 564	x	3 084	x	720	x	566	x
	L 08 L	18 682	12 163	65,1	277	2,3	11 886	4 807	40,4	4 114	34,6	823	6,9	1 066	9,0
	L 09 L	18 639	11 561	62,0	319	2,8	11 242	4 485	39,9	2 180	19,4	1 626	14,5	2 011	17,9
	E 09	18 828	8 496	45,1	236	2,8	8 260	3 439	41,6	1 710	20,7	1 196	14,5	1 021	12,4
	B 09 Z	18 826	14 184	75,3	263	1,9	13 921	4 825	34,7	3 054	21,9	1 708	12,3	2 559	18,4
431 012	Hirschhorn (Neckar), Stadt														
	G 06	2 850	1 516	53,2	38	2,5	23 789	10 023	42,1	6 718	28,2	x	x	x	x
	gewichtet	—	—	—	—	—	1 478	623	x	417	x	x	x	x	x
	K 06	2 854	1 504	52,7	70	4,7	101 202	45 305	44,8	35 114	34,7	7 282	7,2	4 889	4,8
	gewichtet	—	—	—	—	—	1 434	642	x	498	x	103	x	69	x
	L 08 L	2 768	1 569	56,7	47	3,0	1 522	621	40,8	521	34,2	81	5,3	112	7,4
	L 09 L	2 776	1 438	51,8	29	2,0	1 409	576	40,9	326	23,1	145	10,3	221	15,7
	E 09	2 793	1 099	39,3	27	2,5	1 072	440	41,0	267	24,9	104	9,7	115	10,7
	B 09 Z	2 795	2 000	71,6	35	1,8	1 965	693	35,3	508	25,9	179	9,1	311	15,8

(Landesstimmen), der Europawahl 2009 und der Bundestagswahl 2009 (Zweitstimmen) in den Gemeinden

Von den gültigen Stimmen entfielen auf																			Stat. Kenn- ziffer		
REP	DIE LINKE		NPD		WASG		DKP		DIE FRAUEN		Sonstige (s. Seite 4)		Wählergruppen								
													insgesamt	darunter							
			Freie Wähler		Zusammen- schlüsse Linksparteien																
Anzahl	%	Anzahl	%	Anzahl	%	Anzahl	%	Anzahl	%	Anzahl	%	Anzahl	%	Anzahl	%	Anzahl	%	Anzahl	%		
431 006 Einhausen																					
x	x	x	x	x	x	x	x	x	x	x	x	x	x	8 682	12,9	8 682	12,9	x	x		
x	x	x	x	x	x	x	x	x	x	x	x	x	x	x	x	x	x	x	x		
4 884	2,8	x	x	x	x	2 805	1,6	x	x	x	x	x	x	14 335	8,2	14 335	8,2	x	x		
64	x	x	x	x	x	37	x	x	x	x	x	x	x	189	x	189	x	x	x		
47	1,4	103	3,2	17	0,5	x	x	x	x	x	x	128	3,9	x	x	x	x	x	x		
19	0,6	100	3,3	19	0,6	x	x	x	x	x	x	100	3,3	x	x	x	x	x	x		
26	1,2	30	1,4	x	x	x	x	—	—	3	0,1	130	6,0	x	x	x	x	x	x		
22	0,6	227	5,9	33	0,9	x	x	x	x	x	x	140	3,7	x	x	x	x	x	x		
431 007 Fürth																					
x	x	x	x	x	x	x	x	x	x	x	x	x	x	26 714	23,9	26 714	23,9	x	x		
x	x	x	x	x	x	x	x	x	x	x	x	x	x	x	x	x	x	x	x		
10 078	3,5	x	x	x	x	5 588	1,9	x	x	x	x	x	x	44 014	15,1	44 014	15,1	x	x		
134	x	x	x	x	x	74	x	x	x	x	x	x	x	586	x	586	x	x	x		
117	2,3	182	3,6	37	0,7	x	x	x	x	x	x	255	5,1	x	x	x	x	x	x		
50	1,1	158	3,3	42	0,9	x	x	x	x	x	x	219	4,6	x	x	x	x	x	x		
65	2,0	79	2,4	x	x	x	x	1	0,0	12	0,4	193	5,9	x	x	x	x	x	x		
60	1,0	443	7,6	49	0,8	x	x	x	x	x	x	207	3,5	x	x	x	x	x	x		
431 008 Gornheimertal																					
x	x	x	x	x	x	x	x	x	x	x	x	x	x	6 381	29,3	x	x	x	x		
x	x	x	x	x	x	x	x	x	x	x	x	x	x	x	x	x	x	x	x		
6 569	6,6	x	x	x	x	2 294	2,3	x	x	x	x	x	x	4 056	4,1	4 056	4,1	x	x		
87	x	x	x	x	x	30	x	x	x	x	x	x	x	54	x	54	x	x	x		
60	3,4	62	3,6	19	1,1	x	x	x	x	x	x	54	3,1	x	x	x	x	x	x		
19	1,2	67	4,1	31	1,9	x	x	x	x	x	x	44	2,7	x	x	x	x	x	x		
39	3,4	33	2,9	x	x	x	x	—	—	1	0,1	70	6,1	x	x	x	x	x	x		
39	1,6	164	6,8	32	1,3	x	x	x	x	x	x	73	3,0	x	x	x	x	x	x		
431 009 Grasellenbach																					
x	x	x	x	x	x	x	x	x	x	x	x	x	x	8 490	25,2	8 490	25,2	x	x		
x	x	x	x	x	x	x	x	x	x	x	x	x	x	x	x	x	x	x	x		
3 935	3,4	x	x	x	x	2 225	1,9	x	x	x	x	x	x	13 499	11,6	13 499	11,6	x	x		
52	x	x	x	x	x	29	x	x	x	x	x	x	x	178	x	178	x	x	x		
30	1,7	69	3,9	15	0,8	x	x	x	x	x	x	76	4,3	x	x	x	x	x	x		
16	0,9	74	4,3	20	1,2	x	x	x	x	x	x	60	3,5	x	x	x	x	x	x		
27	2,2	37	3,0	x	x	x	x	2	0,2	2	0,2	76	6,1	x	x	x	x	x	x		
26	1,3	153	7,7	10	0,5	x	x	x	x	x	x	54	2,7	x	x	x	x	x	x		
431 010 Groß-Rohrheim																					
x	x	x	x	x	x	x	x	x	x	x	x	x	x	5 877	21,3	5 877	21,3	x	x		
x	x	x	x	x	x	x	x	x	x	x	x	x	x	x	x	x	x	x	x		
4 040	3,6	x	x	x	x	2 696	2,4	x	x	x	x	x	x	11 057	9,8	11 057	9,8	x	x		
53	x	x	x	x	x	36	x	x	x	x	x	x	x	146	x	146	x	x	x		
31	1,4	73	3,4	19	0,9	x	x	x	x	x	x	160	7,3	x	x	x	x	x	x		
15	0,9	75	4,3	12	0,7	x	x	x	x	x	x	264	15,2	x	x	x	x	x	x		
28	2,5	27	2,4	x	x	x	x	—	—	3	0,3	89	8,1	x	x	x	x	x	x		
17	0,8	188	8,6	26	1,2	x	x	x	x	x	x	73	3,3	x	x	x	x	x	x		
431 011 Heppenheim (Bergstraße), Kreisstadt																					
x	x	x	x	x	x	12 598	4,0	x	x	x	x	x	x	40 096	12,9	18 421	5,9	x	x		
x	x	x	x	x	x	363	x	x	x	x	x	x	x	1 154	x	530	x	x	x		
23 623	3,5	x	x	x	x	25 069	3,7	x	x	x	x	x	x	26 497	3,9	26 497	3,9	x	x		
309	x	x	x	x	x	328	x	x	x	x	x	x	x	347	x	347	x	x	x		
182	1,5	532	4,5	88	0,7	x	x	x	x	x	x	274	2,3	x	x	x	x	x	x		
113	1,0	495	4,4	79	0,7	x	x	x	x	x	x	253	2,3	x	x	x	x	x	x		
164	2,0	233	2,8	x	x	x	x	6	0,1	26	0,3	465	5,6	x	x	x	x	x	x		
153	1,1	1 009	7,2	116	0,8	x	x	x	x	x	x	497	3,6	x	x	x	x	x	x		
431 012 Hirschhorn (Neckar), Stadt																					
x	x	x	x	x	x	x	x	x	x	x	x	x	x	7 048	29,6	x	x	x	x		
x	x	x	x	x	x	x	x	x	x	x	x	x	x	438	x	x	x	x	x		
3 674	3,6	x	x	x	x	3 493	3,5	x	x	x	x	x	x	1 445	1,4	1 445	1,4	x	x		
52	x	x	x	x	x	49	x	x	x	x	x	x	x	20	x	20	x	x	x		
37	2,4	92	6,0	12	0,8	x	x	x	x	x	x	46	3,0	x	x	x	x	x	x		
14	1,0	77	5,5	20	1,4	x	x	x	x	x	x	30	2,1	x	x	x	x	x	x		
22	2,1	48	4,5	x	x	x	x	—	—	2	0,2	74	6,9	x	x	x	x	x	x		
21	1,1	148	7,5	32	1,6	x	x	x	x	x	x	73	3,7	x	x	x	x	x	x		

6. Ergebnisse der Gemeinde- und Kreiswahlen 2006, der Landtagswahlen 2008 und 2009

Stat. Kenn- ziffer	Merkmal	Wahlbe- rechtigte	Wählerinnen und Wähler		Ungültige Stimmen bzw. Stimmzettel		Gültige Stimmen bzw. Stimmzettel								
			Wahlbe- teiligung					CDU		SPD		GRÜNE		FDP	
			Anzahl	%	Anzahl	%		Anzahl	%	Anzahl	%	Anzahl	%	Anzahl	%
431 013	Lampertheim, Stadt														
	G 06	24 921	9 398	37,7	255	2,7	372 587	140 107	37,6	165 377	44,4	29 757	8,0	37 346	10,0
	gewichtet	—	—	—	—	—	9 143	3 438	x	4 058	x	730	x	916	x
	K 06	24 962	9 390	37,6	206	2,2	690 896	263 033	38,1	285 991	41,4	46 055	6,7	50 725	7,3
	gewichtet	—	—	—	—	—	9 184	3 496	x	3 802	x	612	x	674	x
	L 08 L	24 067	13 021	54,1	167	1,3	12 854	4 793	37,3	4 897	38,1	705	5,5	1 087	8,5
	L 09 L	24 050	12 269	51,0	311	2,5	11 958	4 480	37,5	3 060	25,6	1 305	10,9	1 945	16,3
	E 09	24 199	10 434	43,1	310	3,0	10 124	3 608	35,6	2 937	29,0	1 088	10,7	1 241	12,3
	B 09 Z	24 214	17 341	71,6	334	1,9	17 007	5 129	30,2	4 707	27,7	1 617	9,5	2 991	17,6
431 014	Lautertal (Odenwald)														
	G 06	5 889	3 197	54,3	103	3,2	88 252	29 756	33,7	44 668	50,6	x	x	1 973	2,2
	gewichtet	—	—	—	—	—	3 094	1 043	x	1 566	x	x	x	69	x
	K 06	5 909	3 207	54,3	188	5,9	232 172	81 786	35,2	108 940	46,9	16 482	7,1	9 329	4,0
	gewichtet	—	—	—	—	—	3 019	1 063	x	1 417	x	214	x	121	x
	L 08 L	5 773	3 859	66,8	133	3,4	3 726	1 342	36,0	1 673	44,9	211	5,7	237	6,4
	L 09 L	5 766	3 580	62,1	146	4,1	3 434	1 263	36,8	1 052	30,6	424	12,3	447	13,0
	E 09	5 787	2 648	45,8	106	4,0	2 542	929	36,5	813	32,0	303	11,9	245	9,6
	B 09 Z	5 758	4 362	75,8	114	2,6	4 248	1 315	31,0	1 309	30,8	457	10,8	654	15,4
431 015	Lindenfels, Stadt														
	G 06	4 204	2 190	52,1	76	3,5	62 680	x	x	24 028	38,3	5 426	8,7	3 860	6,2
	gewichtet	—	—	—	—	—	2 114	x	x	810	x	183	x	130	x
	K 06	4 216	2 199	52,2	111	5,0	161 395	70 785	43,9	58 518	36,3	13 089	8,1	9 024	5,6
	gewichtet	—	—	—	—	—	2 088	916	x	757	x	169	x	117	x
	L 08 L	4 076	2 633	64,6	62	2,4	2 571	1 048	40,8	914	35,6	163	6,3	203	7,9
	L 09 L	4 125	2 415	58,5	92	3,8	2 323	995	42,8	532	22,9	267	11,5	337	14,5
	E 09	4 122	1 715	41,6	39	2,3	1 676	726	43,3	386	23,0	192	11,5	193	11,5
	B 09 Z	4 083	2 917	71,4	68	2,3	2 849	1 030	36,2	674	23,7	304	10,7	448	15,7
431 016	Lorsch, Stadt														
	G 06	9 984	4 455	44,6	179	4,0	146 925	65 193	44,4	34 940	23,8	18 288	12,4	6 859	4,7
	gewichtet	—	—	—	—	—	4 276	1 897	x	1 017	x	532	x	200	x
	K 06	10 014	4 435	44,3	220	5,0	318 220	148 935	46,8	82 982	26,1	36 339	11,4	18 702	5,9
	gewichtet	—	—	—	—	—	4 215	1 973	x	1 099	x	481	x	248	x
	L 08 L	9 807	6 241	63,6	165	2,6	6 076	2 505	41,2	2 070	34,1	472	7,8	514	8,5
	L 09 L	9 887	5 938	60,1	155	2,6	5 783	2 404	41,6	1 163	20,1	833	14,4	959	16,6
	E 09	9 958	4 019	40,4	109	2,7	3 910	1 714	43,8	793	20,3	576	14,7	475	12,1
	B 09 Z	9 976	7 545	75,6	121	1,6	7 424	2 693	36,3	1 634	22,0	918	12,4	1 307	17,6
431 017	Mörlenbach														
	G 06	7 986	3 807	47,7	149	3,9	105 468	45 004	42,7	25 079	23,8	10 886	10,3	6 127	5,8
	gewichtet	—	—	—	—	—	3 658	1 561	x	870	x	378	x	213	x
	K 06	8 001	3 814	47,7	221	5,8	272 104	120 771	44,4	69 541	25,6	29 381	10,8	17 052	6,3
	gewichtet	—	—	—	—	—	3 593	1 595	x	918	x	388	x	225	x
	L 08 L	7 790	4 710	60,5	97	2,1	4 613	2 088	45,3	1 349	29,2	349	7,6	417	9,0
	L 09 L	7 766	4 553	58,6	108	2,4	4 445	1 942	43,7	851	19,1	469	10,6	803	18,1
	E 09	7 779	3 160	40,6	79	2,5	3 081	1 332	43,2	630	20,4	378	12,3	408	13,2
	B 09 Z	7 794	5 790	74,3	100	1,7	5 690	2 082	36,6	1 245	21,9	572	10,1	1 106	19,4
431 018	Neckarsteinach, Stadt														
	G 06	3 081	1 706	55,4	54	3,2	29 552	7 620	25,8	12 654	42,8	x	x	x	x
	gewichtet	—	—	—	—	—	1 652	426	x	707	x	x	x	x	x
	K 06	3 084	1 700	55,1	106	6,2	118 538	43 906	37,0	41 609	35,1	10 925	9,2	8 457	7,1
	gewichtet	—	—	—	—	—	1 594	590	x	560	x	147	x	114	x
	L 08 L	2 981	1 769	59,3	44	2,5	1 725	634	36,8	657	38,1	132	7,7	162	9,4
	L 09 L	2 974	1 675	56,3	34	2,0	1 641	618	37,7	444	27,1	216	13,2	206	12,6
	E 09	2 977	1 381	46,4	27	2,0	1 354	488	36,0	337	24,9	188	13,9	181	13,4
	B 09 Z	2 965	2 285	77,1	28	1,2	2 257	776	34,4	571	25,3	273	12,1	352	15,6
431 019	Rimbach														
	G 06	6 591	4 229	64,2	140	3,3	120 723	28 025	23,2	62 957	52,1	6 563	5,4	6 980	5,8
	gewichtet	—	—	—	—	—	4 089	949	x	2 132	x	222	x	236	x
	K 06	6 609	4 225	63,9	194	4,6	310 265	95 851	30,9	147 358	47,5	19 608	6,3	16 231	5,2
	gewichtet	—	—	—	—	—	4 031	1 245	x	1 914	x	255	x	211	x
	L 08 L	6 616	4 360	65,9	99	2,3	4 261	1 570	36,8	1 705	40,0	280	6,6	345	8,1
	L 09 L	6 551	4 127	63,0	124	3,0	4 003	1 442	36,0	1 146	28,6	463	11,6	609	15,2
	E 09	6 584	2 972	45,1	91	3,1	2 881	1 001	34,7	862	29,9	364	12,6	359	12,5
	B 09 Z	6 600	5 021	76,1	105	2,1	4 916	1 604	32,6	1 435	29,2	483	9,8	804	16,4

(Landesstimmen), der Europawahl 2009 und der Bundestagswahl 2009 (Zweitstimmen) in den Gemeinden

Von den gültigen Stimmen entfielen auf																			Stat. Kenn- ziffer		
REP	DIE LINKE		NPD		WASG		DKP		DIE FRAUEN		Sonstige (s. Seite 4)		Wählergruppen								
													insgesamt	darunter							
			Freie Wähler		Zusammen- schlüsse Linksparteien																
Anzahl	%	Anzahl	%	Anzahl	%	Anzahl	%	Anzahl	%	Anzahl	%	Anzahl	%	Anzahl	%	Anzahl	%	Anzahl	%		
431 013 Lampertheim, Stadt																					
x	x	x	x	x	x	x	x	x	x	x	x	x	x	x	x	x	x	x	x		
x	x	x	x	x	x	x	x	x	x	x	x	x	x	x	x	x	x	x	x		
14 690	2,1	x	x	x	x	17 183	2,5	x	x	x	x	x	x	13 219	1,9	13 219	1,9	x	x		
195	x	x	x	x	x	228	x	x	x	x	x	x	x	176	x	176	x	x	x		
236	1,8	704	5,5	117	0,9	x	x	x	x	x	x	315	2,5	x	x	x	x	x	x		
87	0,7	630	5,3	142	1,2	x	x	x	x	x	x	309	2,6	x	x	x	x	x	x		
219	2,2	331	3,3	x	x	x	x	7	0,1	42	0,4	651	6,4	x	x	x	x	x	x		
187	1,1	1 580	9,3	192	1,1	x	x	x	x	x	x	604	3,6	x	x	x	x	x	x		
431 014 Lautertal (Odenwald)																					
x	x	x	x	x	x	x	x	x	x	x	x	11 855	13,4	6 169	7,0	x	x	x	x		
x	x	x	x	x	x	x	x	x	x	x	x	416	x	216	x	x	x	x	x		
6 013	2,6	x	x	x	x	3 973	1,7	x	x	x	x	x	5 649	2,4	5 649	2,4	x	x	x		
78	x	x	x	x	x	52	x	x	x	x	x	x	73	x	73	x	x	x	x		
48	1,3	107	2,9	28	0,8	x	x	x	x	x	x	80	2,1	x	x	x	x	x	x		
31	0,9	112	3,3	27	0,8	x	x	x	x	x	x	78	2,3	x	x	x	x	x	x		
37	1,5	62	2,4	x	x	x	x	3	0,1	4	0,2	146	5,7	x	x	x	x	x	x		
39	0,9	289	6,8	43	1,0	x	x	x	x	x	x	142	3,3	x	x	x	x	x	x		
431 015 Lindenfels, Stadt																					
x	x	x	x	x	x	x	x	x	x	x	x	29 366	46,9	x	x	x	x	x	x		
x	x	x	x	x	x	x	x	x	x	x	x	990	x	x	x	x	x	x	x		
5 407	3,4	x	x	x	x	1 754	1,1	x	x	x	x	x	2 818	1,7	2 818	1,7	x	x	x		
70	x	x	x	x	x	23	x	x	x	x	x	36	x	36	x	x	x	x	x		
50	1,9	91	3,5	22	0,9	x	x	x	x	x	x	80	3,1	x	x	x	x	x	x		
22	0,9	102	4,4	31	1,3	x	x	x	x	x	x	37	1,6	x	x	x	x	x	x		
24	1,4	47	2,8	x	x	x	x	—	—	8	0,5	100	6,0	x	x	x	x	x	x		
21	0,7	219	7,7	45	1,6	x	x	x	x	x	x	108	3,8	x	x	x	x	x	x		
431 016 Lorsch, Stadt																					
x	x	x	x	x	x	x	x	x	x	x	x	21 645	14,7	21 645	14,7	x	x	x	x		
x	x	x	x	x	x	x	x	x	x	x	x	630	x	630	x	x	x	x	x		
10 046	3,2	x	x	x	x	5 476	1,7	x	x	x	x	x	15 740	4,9	15 740	4,9	x	x	x		
133	x	x	x	x	x	73	x	x	x	x	x	x	208	x	208	x	x	x	x		
98	1,6	201	3,3	52	0,9	x	x	x	x	x	x	164	2,7	x	x	x	x	x	x		
36	0,6	215	3,7	37	0,6	x	x	x	x	x	x	136	2,4	x	x	x	x	x	x		
39	1,0	80	2,0	x	x	x	x	—	—	12	0,3	221	5,7	x	x	x	x	x	x		
88	1,2	502	6,8	51	0,7	x	x	x	x	x	x	231	3,1	x	x	x	x	x	x		
431 017 Mörlenbach																					
x	x	x	x	x	x	x	x	x	x	x	x	18 372	17,4	7 673	7,3	x	x	x	x		
x	x	x	x	x	x	x	x	x	x	x	x	637	x	266	x	x	x	x	x		
11 212	4,1	x	x	x	x	3 802	1,4	x	x	x	x	x	20 345	7,5	20 345	7,5	x	x	x		
148	x	x	x	x	x	50	x	x	x	x	x	x	269	x	269	x	x	x	x		
91	2,0	115	2,5	47	1,0	x	x	x	x	x	x	157	3,4	x	x	x	x	x	x		
51	1,1	113	2,5	42	0,9	x	x	x	x	x	x	174	3,9	x	x	x	x	x	x		
65	2,1	73	2,4	x	x	x	x	1	0,0	10	0,3	184	6,0	x	x	x	x	x	x		
60	1,1	364	6,4	75	1,3	x	x	x	x	x	x	186	3,3	x	x	x	x	x	x		
431 018 Neckarsteinach, Stadt																					
x	x	x	x	x	x	x	x	x	x	x	x	9 278	31,4	9 278	31,4	x	x	x	x		
x	x	x	x	x	x	x	x	x	x	x	x	519	x	519	x	x	x	x	x		
2 494	2,1	x	x	x	x	3 341	2,8	x	x	x	x	x	7 806	6,6	7 806	6,6	x	x	x		
34	x	x	x	x	x	45	x	x	x	x	x	x	105	x	105	x	x	x	x		
14	0,8	80	4,6	6	0,3	x	x	x	x	x	x	40	2,3	x	x	x	x	x	x		
7	0,4	97	5,9	8	0,5	x	x	x	x	x	x	45	2,7	x	x	x	x	x	x		
15	1,1	52	3,8	x	x	x	x	1	0,1	4	0,3	88	6,5	x	x	x	x	x	x		
8	0,4	169	7,5	17	0,8	x	x	x	x	x	x	91	4,0	x	x	x	x	x	x		
431 019 Rimbach																					
x	x	x	x	x	x	x	x	x	x	x	x	16 198	13,4	10 809	9,0	x	x	x	x		
x	x	x	x	x	x	x	x	x	x	x	x	549	x	366	x	x	x	x	x		
10 582	3,4	x	x	x	x	5 000	1,6	x	x	x	x	x	15 635	5,0	15 635	5,0	x	x	x		
137	x	x	x	x	x	65	x	x	x	x	x	x	203	x	203	x	x	x	x		
86	2,0	114	2,7	24	0,6	x	x	x	x	x	x	137	3,2	x	x	x	x	x	x		
41	1,0	158	3,9	36	0,9	x	x	x	x	x	x	108	2,7	x	x	x	x	x	x		
51	1,8	79	2,7	x	x	x	x	1	0,0	10	0,3	154	5,3	x	x	x	x	x	x		
68	1,4	329	6,7	52	1,1	x	x	x	x	x	x	141	2,9	x	x	x	x	x	x		

6. Ergebnisse der Gemeinde- und Kreiswahlen 2006, der Landtagswahlen 2008 und 2009

Stat. Kenn- ziffer	Merkmal	Wahlbe- rechtigte	Wählerinnen und Wähler		Ungültige Stimmen bzw. Stimmzettel		Gültige Stimmen bzw. Stimmzettel								
			Wahlbe- teilung		Anzahl	%		CDU		SPD		GRÜNE		FDP	
			Anzahl	%				Anzahl	%	Anzahl	%	Anzahl	%	Anzahl	%
431 020	Viernheim, Stadt														
	G 06	24 199	9 754	40,3	148	1,5	393 148	190 805	48,5	172 653	43,9	21 360	5,4	x	x
	gewichtet	—	—	—	—	—	9 606	4 662	x	4 219	x	522	x	x	x
	K 06	24 227	9 745	40,2	149	1,5	720 291	331 926	46,1	293 727	40,8	33 530	4,7	22 227	3,1
	gewichtet	—	—	—	—	—	9 596	4 422	x	3 913	x	447	x	296	x
	L 08 L	22 954	11 478	50,0	99	0,9	11 379	4 614	40,5	4 208	37,0	559	4,9	893	7,8
	L 09 L	22 968	11 086	48,3	237	2,1	10 849	4 430	40,8	2 408	22,2	1 206	11,1	1 767	16,3
	E 09	23 128	11 632	50,3	329	2,8	11 303	4 225	37,4	3 505	31,0	1 048	9,3	1 252	11,1
	B 09 Z	23 158	16 134	69,7	222	1,4	15 912	5 557	34,9	4 077	25,6	1 444	9,1	2 579	16,2
431 021	Wald-Michelbach														
	G 06	8 459	3 915	46,3	146	3,7	125 613	48 857	38,9	42 817	34,1	7 502	6,0	2 606	2,1
	gewichtet	—	—	—	—	—	3 769	1 466	x	1 285	x	225	x	78	x
	K 06	8 472	3 917	46,2	205	5,2	277 399	119 150	43,0	96 362	34,7	15 612	5,6	11 533	4,2
	gewichtet	—	—	—	—	—	3 712	1 594	x	1 289	x	209	x	154	x
	L 08 L	8 273	4 835	58,4	150	3,1	4 685	1 775	37,9	1 890	40,3	178	3,8	370	7,9
	L 09 L	8 177	4 564	55,8	171	3,7	4 393	1 733	39,4	1 209	27,5	370	8,4	659	15,0
	E 09	8 225	3 180	38,7	99	3,1	3 081	1 292	41,9	807	26,2	279	9,1	347	11,3
	B 09 Z	8 200	5 778	70,5	130	2,2	5 648	1 889	33,4	1 569	27,8	500	8,9	934	16,5
431 022	Zwingenberg, Stadt														
	G 06	5 269	2 848	54,1	92	3,2	81 162	27 572	34,0	23 089	28,4	x	x	12 088	14,9
	gewichtet	—	—	—	—	—	2 756	936	x	784	x	x	x	410	x
	K 06	5 296	2 853	53,9	127	4,5	208 627	71 989	34,5	61 294	29,4	32 279	15,5	23 388	11,2
	gewichtet	—	—	—	—	—	2 726	941	x	801	x	422	x	306	x
	L 08 L	5 067	3 761	74,2	78	2,1	3 683	1 163	31,6	1 424	38,7	311	8,4	474	12,9
	L 09 L	5 080	3 527	69,4	88	2,5	3 439	1 112	32,3	751	21,8	607	17,7	720	20,9
	E 09	5 091	2 673	52,5	63	2,4	2 610	807	30,9	614	23,5	514	19,7	436	16,7
	B 09 Z	5 071	4 193	82,7	75	1,8	4 118	1 148	27,9	1 027	24,9	638	15,5	849	20,6
432 000	Lkr. Darmstadt-Dieburg														
	G 06	218 395	102 868	47,1	3 294	3,2	3 179 855	1 136 324	x	1 262 458	x	265 714	x	126 179	x
	gewichtet	—	—	—	—	—	99 574	35 820	36,0	39 411	39,6	8 097	8,1	3 894	3,9
	K 06	219 029	102 840	47,0	5 378	5,2	6 544 719	2 414 956	36,9	2 605 233	39,8	722 291	11,0	366 697	5,6
	gewichtet	—	—	—	—	—	97 462	35 963	x	38 796	x	10 756	x	5 461	x
	L 08 L	210 248	142 821	67,9	3 675	2,6	139 146	48 284	34,7	54 543	39,2	11 456	8,2	12 720	9,1
	L 09 L	210 760	135 876	64,5	4 620	3,4	131 256	46 374	35,3	30 699	23,4	20 932	15,9	21 604	16,5
	E 09	211 889	77 256	36,5	1 269	1,6	75 987	26 124	34,4	20 312	26,7	12 455	16,4	8 679	11,4
	B 09 Z	212 102	161 670	76,2	3 404	2,1	158 266	49 123	31,0	41 068	25,9	21 445	13,5	26 230	16,6
432 001	Alsbach-Hähnlein														
	G 06	7 190	3 204	44,6	78	2,4	89 857	26 844	29,9	26 231	29,2	x	x	x	x
	gewichtet	—	—	—	—	—	3 126	934	x	913	x	x	x	x	x
	K 06	7 209	3 209	44,5	96	3,0	209 082	71 910	34,4	71 857	34,4	33 949	16,2	14 417	6,9
	gewichtet	—	—	—	—	—	3 113	1 071	x	1 070	x	505	x	215	x
	L 08 L	6 890	4 717	68,5	49	1,0	4 668	1 581	33,9	1 759	37,7	529	11,3	446	9,6
	L 09 L	6 925	4 442	64,1	94	2,1	4 348	1 495	34,4	881	20,3	810	18,6	807	18,6
	E 09	6 917	2 571	37,2	19	0,7	2 552	792	31,0	616	24,1	548	21,5	331	13,0
	B 09 Z	6 912	5 421	78,4	67	1,2	5 354	1 577	29,5	1 304	24,4	901	16,8	973	18,2
432 002	Babenhausen, Stadt														
	G 06	11 985	5 499	45,9	288	5,2	175 885	69 277	39,4	53 500	30,4	21 694	12,3	8 809	5,0
	gewichtet	—	—	—	—	—	5 211	2 052	x	1 585	x	643	x	261	x
	K 06	12 014	5 500	45,8	478	8,7	336 690	139 221	41,3	118 642	35,2	36 034	10,7	18 638	5,5
	gewichtet	—	—	—	—	—	5 022	2 077	x	1 770	x	537	x	278	x
	L 08 L	11 232	7 031	62,6	268	3,8	6 763	2 645	39,1	2 423	35,8	406	6,0	550	8,1
	L 09 L	11 261	6 605	58,7	320	4,8	6 285	2 461	39,2	1 617	25,7	644	10,2	957	15,2
	E 09	11 305	3 904	34,5	97	2,5	3 807	1 384	36,4	1 030	27,1	387	10,2	456	12,0
	B 09 Z	11 308	8 313	73,5	262	3,2	8 051	2 596	32,2	1 986	24,7	763	9,5	1 466	18,2
432 003	Bickenbach														
	G 06	4 075	2 150	52,8	46	2,1	50 610	22 162	43,8	17 845	35,3	x	x	5 444	10,8
	gewichtet	—	—	—	—	—	2 104	921	x	742	x	x	x	226	x
	K 06	4 097	2 156	52,6	89	4,1	139 438	55 883	40,1	48 098	34,5	15 921	11,4	13 439	9,6
	gewichtet	—	—	—	—	—	2 067	828	x	713	x	236	x	199	x
	L 08 L	3 983	2 907	73,0	58	2,0	2 849	924	32,4	1 087	38,2	285	10,0	313	11,0
	L 09 L	4 016	2 820	70,2	81	2,9	2 739	886	32,3	653	23,8	480	17,5	505	18,4
	E 09	4 074	1 639	40,2	15	0,9	1 624	488	30,0	430	26,5	303	18,7	234	14,4
	B 09 Z	4 061	3 205	78,9	56	1,7	3 149	905	28,7	818	26,0	467	14,8	570	18,1

6. Ergebnisse der Gemeinde- und Kreiswahlen 2006, der Landtagswahlen 2008 und 2009

Stat. Kenn- ziffer	Merkmal	Wahlbe- rechtigte	Wählerinnen und Wähler		Ungültige Stimmen bzw. Stimmzettel		Gültige Stimmen bzw. Stimmzettel								
			Wahlbe- teiligung					CDU		SPD		GRÜNE		FDP	
			Anzahl	%	Anzahl	%		Anzahl	%	Anzahl	%	Anzahl	%	Anzahl	%
432 004	Dieburg, Stadt														
	G 06	10 924	5 236	47,9	193	3,7	174 878	80 004	45,7	38 373	21,9	22 437	12,8	19 177	11,0
	gewichtet	—	—	—	—	—	5 043	2 307	x	1 107	x	647	x	553	x
	K 06	10 967	5 248	47,9	298	5,7	333 031	158 497	47,6	85 999	25,8	42 038	12,6	28 167	8,5
	gewichtet	—	—	—	—	—	4 950	2 356	x	1 278	x	625	x	419	x
	L 08 L	10 691	7 459	69,8	207	2,8	7 252	2 769	38,2	2 381	32,8	651	9,0	857	11,8
	L 09 L	10 700	7 217	67,4	261	3,6	6 956	2 747	39,5	1 219	17,5	1 144	16,4	1 287	18,5
	E 09	10 729	4 354	40,6	65	1,5	4 289	1 773	41,3	822	19,2	700	16,3	551	12,8
	B 09 Z	10 728	8 479	79,0	179	2,1	8 300	2 924	35,2	1 726	20,8	1 137	13,7	1 542	18,6
432 005	Eppertshausen														
	G 06	4 359	1 993	45,7	49	2,5	47 817	29 099	60,9	16 736	35,0	x	x	1 982	4,1
	gewichtet	—	—	—	—	—	1 944	1 183	x	680	x	x	x	81	x
	K 06	4 380	1 973	45,0	50	2,5	125 748	69 651	55,4	40 211	32,0	7 458	5,9	5 177	4,1
	gewichtet	—	—	—	—	—	1 923	1 065	x	615	x	114	x	79	x
	L 08 L	4 322	2 906	67,2	79	2,7	2 827	1 248	44,1	955	33,8	162	5,7	251	8,9
	L 09 L	4 322	2 790	64,6	109	3,9	2 681	1 217	45,4	545	20,3	311	11,6	392	14,6
	E 09	4 337	1 526	35,2	38	2,5	1 488	669	45,0	355	23,9	187	12,6	147	9,9
	B 09 Z	4 346	3 332	76,7	74	2,2	3 258	1 190	36,5	732	22,5	360	11,0	562	17,2
432 006	Erzhausen														
	G 06	5 546	2 803	50,5	77	2,7	62 789	23 021	36,7	30 014	47,8	9 754	15,5	x	x
	gewichtet	—	—	—	—	—	2 726	999	x	1 303	x	423	x	x	x
	K 06	5 554	2 801	50,4	74	2,6	183 118	63 182	34,5	81 093	44,3	22 219	12,1	8 761	4,8
	gewichtet	—	—	—	—	—	2 727	941	x	1 208	x	331	x	130	x
	L 08 L	5 456	3 817	70,0	75	2,0	3 742	1 292	34,5	1 448	38,7	375	10,0	335	9,0
	L 09 L	5 453	3 602	66,1	96	2,7	3 506	1 160	33,1	831	23,7	666	19,0	547	15,6
	E 09	5 440	2 026	37,2	26	1,3	2 000	640	32,0	521	26,1	383	19,2	231	11,6
	B 09 Z	5 463	4 264	78,1	73	1,7	4 191	1 266	30,2	1 063	25,4	629	15,0	710	16,9
432 007	Fischbachtal														
	G 06	2 037	1 336	65,6	25	1,9	18 964	4 782	25,2	7 690	40,6	949	5,0	x	x
	gewichtet	—	—	—	—	—	1 311	331	x	532	x	66	x	x	x
	K 06	2 043	1 336	65,4	113	8,5	81 505	28 731	35,3	37 962	46,6	4 494	5,5	4 094	5,0
	gewichtet	—	—	—	—	—	1 223	431	x	570	x	67	x	61	x
	L 08 L	2 018	1 555	77,1	54	3,5	1 501	579	38,6	594	39,6	87	5,8	93	6,2
	L 09 L	2 061	1 483	72,0	54	3,6	1 429	579	40,5	383	26,8	148	10,4	179	12,5
	E 09	2 066	888	43,0	21	2,4	867	317	36,6	260	30,0	114	13,1	87	10,0
	B 09 Z	2 065	1 616	78,3	51	3,2	1 565	555	35,5	452	28,9	156	10,0	196	12,5
432 008	Griesheim, Stadt														
	G 06	18 458	8 118	44,0	188	2,3	282 812	79 730	28,2	168 578	59,6	20 840	7,4	x	x
	gewichtet	—	—	—	—	—	7 930	2 236	x	4 727	x	584	x	x	x
	K 06	18 498	8 115	43,9	354	4,4	528 350	150 479	28,5	287 149	54,3	48 430	9,2	22 806	4,3
	gewichtet	—	—	—	—	—	7 761	2 210	x	4 218	x	711	x	335	x
	L 08 L	17 630	11 876	67,4	261	2,2	11 615	3 769	32,4	4 799	41,3	1 023	8,8	1 071	9,2
	L 09 L	17 774	11 370	64,0	378	3,3	10 992	3 667	33,4	2 572	23,4	1 977	18,0	1 853	16,9
	E 09	17 991	6 130	34,1	105	1,7	6 025	1 912	31,7	1 676	27,8	1 102	18,3	672	11,2
	B 09 Z	18 038	13 803	76,5	285	2,1	13 518	4 031	29,8	3 452	25,5	2 052	15,2	2 215	16,4
432 009	Groß-Bieberau, Stadt														
	G 06	3 497	2 055	58,8	63	3,1	43 898	13 724	31,3	13 054	29,7	2 681	6,1	3 090	7,0
	gewichtet	—	—	—	—	—	1 992	623	x	592	x	122	x	140	x
	K 06	3 504	2 057	58,7	156	7,6	127 120	50 807	40,0	42 883	33,7	9 342	7,3	9 501	7,5
	gewichtet	—	—	—	—	—	1 901	760	x	641	x	140	x	142	x
	L 08 L	3 405	2 695	79,1	128	4,7	2 567	1 010	39,3	1 038	40,4	131	5,1	219	8,5
	L 09 L	3 417	2 305	67,5	88	3,8	2 217	854	38,5	533	24,0	263	11,9	394	17,8
	E 09	3 415	1 297	38,0	25	1,9	1 272	454	35,7	347	27,3	159	12,5	183	14,4
	B 09 Z	3 425	2 617	76,4	77	2,9	2 540	804	31,7	680	26,8	263	10,4	477	18,8
432 010	Groß-Umstadt, Stadt														
	G 06	16 578	7 653	46,2	206	2,7	253 243	71 253	28,1	107 261	42,4	23 380	9,2	7 089	2,8
	gewichtet	—	—	—	—	—	7 447	2 095	x	3 154	x	688	x	208	x
	K 06	16 610	7 637	46,0	479	6,3	476 403	164 708	34,6	214 265	45,0	44 950	9,4	21 973	4,6
	gewichtet	—	—	—	—	—	7 158	2 475	x	3 219	x	675	x	330	x
	L 08 L	15 387	10 487	68,2	310	3,0	10 177	3 538	34,8	4 161	40,9	715	7,0	838	8,2
	L 09 L	15 410	10 187	66,1	372	3,7	9 815	3 460	35,3	2 520	25,7	1 443	14,7	1 550	15,8
	E 09	15 479	5 652	36,5	123	2,2	5 529	1 845	33,4	1 582	28,6	870	15,7	655	11,8
	B 09 Z	15 510	11 833	76,3	292	2,5	11 541	3 572	31,0	3 127	27,1	1 529	13,2	1 847	16,0

(Landesstimmen), der Europawahl 2009 und der Bundestagswahl 2009 (Zweitstimmen) in den Gemeinden

Von den gültigen Stimmen entfielen auf																			Stat. Kenn- ziffer		
REP	DIE LINKE		NPD		WASG		DKP		DIE FRAUEN		Sonstige (s. Seite 4)		Wählergruppen								
													insgesamt		darunter						
															Freie Wähler			Zusammen- schlüsse Linksparteien			
Anzahl	%	Anzahl	%	Anzahl	%	Anzahl	%	Anzahl	%	Anzahl	%	Anzahl	%	Anzahl	%	Anzahl	%	Anzahl	%		
432 004 Dieburg, Stadt																					
x x		x x		x x		x x		x x		x x		x x	14 887	8,5	14 887	8,5	x x				
x x		x x		x x		x x		x x		x x		x x	429	x	429	x	x x				
x x		x x		x x		x x		2 565	0,8	x x		x x	15 765	4,7	10 052	3,0	5 713	1,7			
x x		x x		x x		x x		38	x	x x		x x	234	x	149	x	85	x			
46	0,6	321	4,4	49	0,7	x x		x x		x x		178	2,5	x x		x x		x x			
42	0,6	299	4,3	51	0,7	x x		x x		x x		167	2,4	x x		x x		x x			
51	1,2	142	3,3	x x		x x		1	0,0	12	0,3	237	5,5	x x		x x		x x			
53	0,6	538	6,5	58	0,7	x x		x x		x x		322	3,9	x x		x x		x x			
432 005 Eppertshausen																					
x x		x x		x x		x x		x x		x x		x x	x x		x x		x x				
x x		x x		x x		x x		x x		x x		x x	x x		x x		x x				
x x		x x		x x		x x		729	0,6	x x		x x	2 522	2,0	688	0,5	1 834	1,5			
x x		x x		x x		x x		11	x	x x		x x	39	x	11	x	28	x			
18	0,6	116	4,1	17	0,6	x x		x x		x x		60	2,1	x x		x x		x x			
12	0,4	128	4,8	27	1,0	x x		x x		x x		49	1,8	x x		x x		x x			
19	1,3	36	2,4	x x		x x		1	0,1	1	0,1	73	4,9	x x		x x		x x			
32	1,0	234	7,2	42	1,3	x x		x x		x x		106	3,3	x x		x x		x x			
432 006 Erzhausen																					
x x		x x		x x		x x		x x		x x		x x	x x		x x		x x				
x x		x x		x x		x x		x x		x x		x x	x x		x x		x x				
x x		x x		x x		x x		877	0,5	x x		x x	6 986	3,8	3 080	1,7	3 906	2,1			
x x		x x		x x		x x		13	x	x x		x x	104	x	46	x	58	x			
25	0,7	167	4,5	14	0,4	x x		x x		x x		86	2,3	x x		x x		x x			
14	0,4	187	5,3	22	0,6	x x		x x		x x		79	2,3	x x		x x		x x			
23	1,2	72	3,6	x x		x x		3	0,2	2	0,1	125	6,3	x x		x x		x x			
20	0,5	322	7,7	38	0,9	x x		x x		x x		143	3,4	x x		x x		x x			
432 007 Fischbachtal																					
x x		x x		x x		x x		x x		x x		x x	5 543	29,2	5 543	29,2	x x				
x x		x x		x x		x x		x x		x x		x x	383	x	383	x	x x				
x x		x x		x x		x x		1 266	1,6	x x		x x	4 958	6,1	3 802	4,7	1 156	1,4			
x x		x x		x x		x x		19	x	x x		x x	74	x	57	x	17	x			
32	2,1	52	3,5	16	1,1	x x		x x		x x		48	3,2	x x		x x		x x			
18	1,3	56	3,9	13	0,9	x x		x x		x x		53	3,7	x x		x x		x x			
14	1,6	29	3,3	x x		x x		2	0,2	4	0,5	40	4,6	x x		x x		x x			
15	1,0	113	7,2	21	1,3	x x		x x		x x		57	3,6	x x		x x		x x			
432 008 Griesheim, Stadt																					
x x		x x		x x		x x		x x		x x		x x	13 664	4,8	13 664	4,8	x x				
x x		x x		x x		x x		x x		x x		x x	383	x	383	x	x x				
x x		x x		x x		x x		1 869	0,4	x x		x x	17 617	3,3	8 010	1,5	9 607	1,8			
x x		x x		x x		x x		27	x	x x		x x	259	x	118	x	141	x			
124	1,1	508	4,4	66	0,6	x x		x x		x x		255	2,2	x x		x x		x x			
59	0,5	525	4,8	89	0,8	x x		x x		x x		250	2,3	x x		x x		x x			
45	0,7	242	4,0	x x		x x		8	0,1	18	0,3	350	5,8	x x		x x		x x			
78	0,6	1 058	7,8	124	0,9	x x		x x		x x		508	3,8	x x		x x		x x			
432 009 Groß-Bieberau, Stadt																					
x x		x x		x x		x x		x x		x x		x x	11 349	25,9	11 349	25,9	x x				
x x		x x		x x		x x		x x		x x		x x	515	x	515	x	x x				
x x		x x		x x		x x		1 236	1,0	x x		x x	13 351	10,5	11 734	9,2	1 617	1,3			
x x		x x		x x		x x		18	x	x x		x x	200	x	175	x	24	x			
23	0,9	56	2,2	21	0,8	x x		x x		x x		69	2,7	x x		x x		x x			
20	0,9	79	3,6	17	0,8	x x		x x		x x		57	2,6	x x		x x		x x			
16	1,3	26	2,0	x x		x x		—	—	5	0,4	82	6,4	x x		x x		x x			
20	0,8	172	6,8	32	1,3	x x		x x		x x		92	3,6	x x		x x		x x			
432 010 Groß-Umstadt, Stadt																					
x x		x x		x x		x x		x x		x x		x x	44 260	17,5	44 260	17,5	x x				
x x		x x		x x		x x		x x		x x		x x	1 302	x	1 302	x	x x				
x x		x x		x x		x x		3 376	0,7	x x		x x	27 131	5,7	17 396	3,7	9 735	2,0			
x x		x x		x x		x x		51	x	x x		x x	408	x	261	x	146	x			
94	0,9	469	4,6	69	0,7	x x		x x		x x		293	2,9	x x		x x		x x			
45	0,5	511	5,2	51	0,5	x x		x x		x x		235	2,4	x x		x x		x x			
67	1,2	157	2,8	x x		x x		10	0,2	13	0,2	330	6,0	x x		x x		x x			
68	0,6	834	7,2	94	0,8	x x		x x		x x		470	4,1	x x		x x		x x			

6. Ergebnisse der Gemeinde- und Kreiswahlen 2006, der Landtagswahlen 2008 und 2009

Stat. Kenn- ziffer	Merkmal	Wahlbe- rechtigte	Wählerinnen und Wähler		Ungültige Stimmen bzw. Stimmzettel		Gültige Stimmen bzw. Stimmzettel								
			Wahlbe- teiligung					CDU		SPD		GRÜNE		FDP	
			Anzahl	%	Anzahl	%		Anzahl	%	Anzahl	%	Anzahl	%	Anzahl	%
432 011	Groß-Zimmern														
	G 06	9 968	4 690	47,1	147	3,1	152 387	76 026	49,9	52 485	34,4	11 195	7,3	6 717	4,4
	gewichtet	—	—	—	—	—	4 543	2 267	x	1 565	x	334	x	200	x
	K 06	10 013	4 667	46,6	203	4,3	294 278	137 887	46,9	103 031	35,0	22 435	7,6	13 529	4,6
	gewichtet	—	—	—	—	—	4 464	2 092	x	1 563	x	340	x	205	x
	L 08 L	9 642	6 180	64,1	175	2,8	6 005	2 233	37,2	2 298	38,3	399	6,6	534	8,9
	L 09 L	9 699	5 935	61,2	213	3,6	5 722	2 235	39,1	1 308	22,9	756	13,2	899	15,7
	E 09	9 740	3 149	32,3	66	2,1	3 083	1 160	37,6	797	25,9	413	13,4	352	11,4
	B 09 Z	9 755	7 173	73,5	157	2,2	7 016	2 277	32,5	1 765	25,2	787	11,2	1 222	17,4
432 012	Messel														
	G 06	3 058	1 833	59,9	47	2,6	33 219	18 073	54,4	11 796	35,5	x	x	1 948	5,9
	gewichtet	—	—	—	—	—	1 786	972	x	634	x	x	x	105	x
	K 06	3 063	1 834	59,9	70	3,8	121 070	60 033	49,6	42 363	35,0	9 614	7,9	5 346	4,4
	gewichtet	—	—	—	—	—	1 764	875	x	617	x	140	x	78	x
	L 08 L	3 017	2 191	72,6	44	2,0	2 147	777	36,2	834	38,8	152	7,1	193	9,0
	L 09 L	2 978	2 099	70,5	73	3,5	2 026	737	36,4	477	23,5	304	15,0	333	16,4
	E 09	2 997	1 248	41,6	23	1,8	1 225	425	34,7	363	29,6	168	13,7	116	9,5
	B 09 Z	3 008	2 443	81,2	47	1,9	2 396	819	34,2	644	26,9	289	12,1	353	14,7
432 013	Modautal														
	G 06	3 998	2 210	55,3	70	3,2	43 714	14 015	32,1	18 587	42,5	6 251	14,3	x	x
	gewichtet	—	—	—	—	—	2 140	686	x	910	x	306	x	x	x
	K 06	4 005	2 211	55,2	190	8,6	133 709	44 249	33,1	54 853	41,0	17 836	13,3	6 501	4,9
	gewichtet	—	—	—	—	—	2 021	669	x	829	x	270	x	98	x
	L 08 L	3 959	2 877	72,7	79	2,7	2 798	1 030	36,8	1 063	38,0	232	8,3	218	7,8
	L 09 L	3 963	2 628	66,3	102	3,9	2 526	933	36,9	579	22,9	392	15,5	384	15,2
	E 09	4 006	1 548	38,6	27	1,7	1 521	541	35,6	389	25,6	259	17,0	162	10,7
	B 09 Z	4 019	3 038	75,6	85	2,8	2 953	920	31,2	800	27,1	410	13,9	462	15,6
432 014	Mühltal														
	G 06	10 804	5 456	50,5	165	3,0	185 329	60 508	32,6	70 091	37,8	37 002	20,0	17 728	9,6
	gewichtet	—	—	—	—	—	5 291	1 727	x	2 001	x	1 056	x	506	x
	K 06	10 834	5 451	50,3	232	4,3	355 594	119 879	33,7	129 105	36,3	60 280	17,0	31 121	8,8
	gewichtet	—	—	—	—	—	5 219	1 759	x	1 895	x	885	x	457	x
	L 08 L	10 484	7 682	73,3	139	1,8	7 543	2 443	32,4	2 945	39,0	825	10,9	823	10,9
	L 09 L	10 537	7 471	70,9	200	2,7	7 271	2 368	32,6	1 525	21,0	1 569	21,6	1 240	17,1
	E 09	10 609	4 708	44,4	54	1,1	4 654	1 551	33,3	1 107	23,8	1 019	21,9	558	12,0
	B 09 Z	10 640	8 506	79,9	156	1,8	8 350	2 545	30,5	2 080	24,9	1 477	17,7	1 361	16,3
432 015	Münster														
	G 06	10 527	4 524	43,0	153	3,4	151 766	86 431	57,0	49 288	32,5	x	x	x	x
	gewichtet	—	—	—	—	—	4 371	2 489	x	1 420	x	x	x	x	x
	K 06	10 574	4 524	42,8	317	7,0	285 548	145 699	51,0	91 693	32,1	24 463	8,6	10 694	3,7
	gewichtet	—	—	—	—	—	4 207	2 147	x	1 351	x	360	x	158	x
	L 08 L	10 209	6 655	65,2	189	2,8	6 466	2 714	42,0	2 269	35,1	410	6,3	523	8,1
	L 09 L	10 286	6 370	61,9	249	3,9	6 121	2 641	43,1	1 328	21,7	773	12,6	899	14,7
	E 09	10 346	3 568	34,5	49	1,4	3 519	1 519	43,2	840	23,9	417	11,8	365	10,4
	B 09 Z	10 397	7 797	75,0	184	2,4	7 613	2 678	35,2	1 764	23,2	832	10,9	1 383	18,2
432 016	Ober-Ramstadt, Stadt														
	G 06	11 133	5 248	47,1	194	3,7	174 262	46 047	26,4	84 233	48,3	x	x	7 994	4,6
	gewichtet	—	—	—	—	—	5 054	1 335	x	2 443	x	x	x	232	x
	K 06	11 193	5 242	46,8	271	5,2	333 161	96 669	29,0	155 641	46,7	42 351	12,7	16 759	5,0
	gewichtet	—	—	—	—	—	4 971	1 442	x	2 322	x	632	x	250	x
	L 08 L	10 936	7 399	67,7	196	2,6	7 203	2 051	28,5	3 165	43,9	612	8,5	623	8,6
	L 09 L	11 001	6 941	63,1	272	3,9	6 669	1 950	29,2	1 713	25,7	1 172	17,6	1 122	16,8
	E 09	11 001	3 884	35,3	78	2,0	3 806	1 083	28,5	1 084	28,5	750	19,7	397	10,4
	B 09 Z	11 021	8 227	74,6	162	2,0	8 065	2 201	27,3	2 253	27,9	1 234	15,3	1 233	15,3
432 017	Otzberg														
	G 06	5 179	2 822	54,5	85	3,0	75 932	36 834	48,5	24 583	32,4	x	x	x	x
	gewichtet	—	—	—	—	—	2 737	1 328	x	886	x	x	x	x	x
	K 06	5 193	2 816	54,2	188	6,7	172 648	76 841	44,5	63 498	36,8	16 903	9,8	7 300	4,2
	gewichtet	—	—	—	—	—	2 628	1 170	x	967	x	257	x	111	x
	L 08 L	5 061	3 586	70,9	117	3,3	3 469	1 324	38,2	1 345	38,8	262	7,6	249	7,2
	L 09 L	5 052	3 466	68,6	119	3,4	3 347	1 273	38,0	832	24,9	500	14,9	472	14,1
	E 09	5 072	1 852	36,5	30	1,6	1 822	693	38,0	495	27,2	285	15,6	149	8,2
	B 09 Z	5 062	3 887	76,8	79	2,0	3 808	1 283	33,7	995	26,1	512	13,4	584	15,3

(Landesstimmen), der Europawahl 2009 und der Bundestagswahl 2009 (Zweitstimmen) in den Gemeinden

Von den gültigen Stimmen entfielen auf																				Stat. Kenn- ziffer		
REP		DIE LINKE		NPD		WASG		DKP		DIE FRAUEN		Sonstige (s. Seite 4)		Wählergruppen								
														insgesamt		darunter						
																Freie Wähler		Zusammen- schlüsse Linksparteien				
Anzahl	%	Anzahl	%	Anzahl	%	Anzahl	%	Anzahl	%	Anzahl	%	Anzahl	%	Anzahl	%	Anzahl	%	Anzahl	%			
432 011 Groß-Zimmern																						
x	x			x	x			x	x			x	x	5 964	3,9	5 964	3,9	x	x			
x	x			x	x			x	x			x	x	178	x	178	x	x	x			
x	x			x	x			x	x	3 457	1,2	x	x	x	x	13 939	4,7	8 674	2,9	5 265	1,8	
x	x			x	x			x	x	52	x	x	x	x	x	211	x	132	x	80	x	
52	0,9	289	4,8	57	0,9			x	x	x	x	x	x	143	2,4	x	x	x	x	x	x	
36	0,6	281	4,9	62	1,1			x	x	x	x	x	x	145	2,5	x	x	x	x	x	x	
50	1,6	89	2,9			x	x	x	x	4	0,1	9	0,3	209	6,8	x	x	x	x	x	x	
68	1,0	555	7,9	96	1,4			x	x	x	x	x	x	246	3,5	x	x	x	x	x	x	
432 012 Messel																						
x	x			x	x			x	x	x	x	x	x	1 402	4,2	x	x	x	x	x	x	
x	x			x	x			x	x	x	x	x	x	75	x	x	x	x	x	x	x	
x	x			x	x			x	x	390	0,3	x	x	x	x	3 324	2,7	1 196	1,0	2 128	1,8	
x	x			x	x			x	x	6	x	x	x	x	x	48	x	17	x	31	x	
20	0,9	99	4,6	19	0,9			x	x	x	x	x	x	53	2,5	x	x	x	x	x	x	
8	0,4	100	4,9	20	1,0			x	x	x	x	x	x	47	2,3	x	x	x	x	x	x	
18	1,5	51	4,2			x	x	—	—			1	0,1	83	6,8	x	x	x	x	x	x	
16	0,7	176	7,3	21	0,9			x	x	x	x	x	x	78	3,3	x	x	x	x	x	x	
432 013 Modautal																						
x	x			x	x			x	x	x	x	x	x	4 861	11,1	4 861	11,1	x	x	x	x	
x	x			x	x			x	x	x	x	x	x	238	x	238	x	x	x	x	x	
x	x			x	x			x	x	1 316	1,0	x	x	x	x	8 954	6,7	6 622	5,0	2 332	1,7	
x	x			x	x			x	x	20	x	x	x	x	x	135	x	100	x	35	x	
30	1,1	125	4,5	22	0,8			x	x	x	x	x	x	78	2,8	x	x	x	x	x	x	
15	0,6	130	5,1	19	0,8			x	x	x	x	x	x	74	2,9	x	x	x	x	x	x	
24	1,6	45	3,0			x	x	x	x	3	0,2	2	0,1	96	6,3	x	x	x	x	x	x	
23	0,8	218	7,4	26	0,9			x	x	x	x	x	x	94	3,2	x	x	x	x	x	x	
432 014 Mühlthal																						
x	x			x	x			x	x	x	x	x	x	x	x	x	x	x	x	x	x	
x	x			x	x			x	x	x	x	x	x	x	x	x	x	x	x	x	x	
x	x			x	x			x	x	1 393	0,4	x	x	x	x	13 816	3,9	5 104	1,4	8 712	2,4	
x	x			x	x			x	x	20	x	x	x	x	x	203	x	75	x	128	x	
45	0,6	312	4,1	29	0,4			x	x	x	x	x	x	121	1,6	x	x	x	x	x	x	
20	0,3	362	5,0	34	0,5			x	x	x	x	x	x	153	2,1	x	x	x	x	x	x	
36	0,8	146	3,1			x	x	x	x	1	0,0	13	0,3	223	4,8	x	x	x	x	x	x	
29	0,3	581	7,0	49	0,6			x	x	x	x	x	x	228	2,7	x	x	x	x	x	x	
432 015 Münster																						
x	x			x	x			x	x	x	x	x	x	16 047	10,6	x	x	x	x	x	x	
x	x			x	x			x	x	x	x	x	x	462	x	x	x	x	x	x	x	
x	x			x	x			x	x	2 305	0,8	x	x	x	x	10 694	3,7	5 225	1,8	5 469	1,9	
x	x			x	x			x	x	34	x	x	x	x	x	158	x	77	x	81	x	
73	1,1	273	4,2	55	0,9			x	x	x	x	x	x	149	2,3	x	x	x	x	x	x	
39	0,6	270	4,4	51	0,8			x	x	x	x	x	x	120	2,0	x	x	x	x	x	x	
59	1,7	100	2,8			x	x	x	x	1	0,0	6	0,2	212	6,0	x	x	x	x	x	x	
62	0,8	536	7,0	99	1,3			x	x	x	x	x	x	259	3,4	x	x	x	x	x	x	
432 016 Ober-Ramstadt, Stadt																						
x	x			x	x			x	x	x	x	x	x	1 508	0,9	34 480	19,8	10 971	6,3	x	x	
x	x			x	x			x	x	x	x	x	x	44	0,9	1 000	x	318	x	x	x	
x	x			x	x			x	x	2 726	0,8	x	x	x	x	19 015	5,7	10 409	3,1	8 606	2,6	
x	x			x	x			x	x	41	x	x	x	x	x	284	x	155	x	128	x	
94	1,3	395	5,5	44	0,6			x	x	x	x	x	x	219	3,0	x	x	x	x	x	x	
46	0,7	425	6,4	63	0,9			x	x	x	x	x	x	178	2,7	x	x	x	x	x	x	
54	1,4	150	3,9			x	x	x	x	7	0,2	10	0,3	271	7,1	x	x	x	x	x	x	
35	0,4	736	9,1	86	1,1			x	x	x	x	x	x	287	3,6	x	x	x	x	x	x	
432 017 Otzberg																						
x	x			x	x			x	x	x	x	x	x	14 515	19,1	x	x	x	x	x	x	
x	x			x	x			x	x	x	x	x	x	523	x	x	x	x	x	x	x	
x	x			x	x			x	x	1 581	0,9	x	x	x	x	6 525	3,8	3 861	2,2	2 664	1,5	
x	x			x	x			x	x	24	x	x	x	x	x	99	x	59	x	41	x	
38	1,1	140	4,0	26	0,7			x	x	x	x	x	x	85	2,5	x	x	x	x	x	x	
17	0,5	144	4,3	31	0,9			x	x	x	x	x	x	78	2,3	x	x	x	x	x	x	
27	1,5	46	2,5			x	x	x	x	3	0,2	3	0,2	121	6,6	x	x	x	x	x	x	
20	0,5	242	6,4	49	1,3			x	x	x	x	x	x	123	3,2	x	x	x	x	x	x	

6. Ergebnisse der Gemeinde- und Kreiswahlen 2006, der Landtagswahlen 2008 und 2009

Stat. Kenn- ziffer	Merkmal	Wahlbe- rechtigte	Wählerinnen und Wähler		Ungültige Stimmen bzw. Stimmzettel		Gültige Stimmen bzw. Stimmzettel								
			Wahlbe- teiligung					CDU		SPD		GRÜNE		FDP	
			Anzahl	%	Anzahl	%		Anzahl	%	Anzahl	%	Anzahl	%	Anzahl	%
432 018	Pfungstadt, Stadt														
	G 06	18 717	8 531	45,6	359	4,2	280 144	89 265	31,9	127 234	45,4	23 591	8,4	12 672	4,5
	gewichtet	—	—	—	—	—	8 172	2 604	x	3 712	x	688	x	370	x
	K 06	18 761	8 536	45,5	516	6,0	534 321	181 690	34,0	235 214	44,0	40 996	7,7	27 367	5,1
	gewichtet	—	—	—	—	—	8 020	2 727	x	3 530	x	615	x	411	x
	L 08 L	17 718	11 365	64,1	322	2,8	11 043	3 755	34,0	4 691	42,5	649	5,9	866	7,8
	L 09 L	17 634	10 534	59,7	426	4,0	10 108	3 511	34,7	2 577	25,5	1 328	13,1	1 622	16,0
	E 09	17 681	5 458	30,9	112	2,1	5 346	1 768	33,1	1 670	31,2	692	12,9	564	10,5
	B 09 Z	17 727	12 857	72,5	323	2,5	12 534	3 880	31,0	3 576	28,5	1 398	11,2	1 936	15,4
432 019	Reinheim, Stadt														
	G 06	13 356	6 653	49,8	221	3,3	223 597	60 517	27,1	90 114	40,3	21 017	9,4	8 138	3,6
	gewichtet	—	—	—	—	—	6 432	1 741	x	2 592	x	605	x	234	x
	K 06	13 405	6 652	49,6	355	5,3	425 439	124 890	29,4	172 537	40,6	42 891	10,1	19 717	4,6
	gewichtet	—	—	—	—	—	6 297	1 849	x	2 554	x	635	x	292	x
	L 08 L	12 862	8 721	67,8	233	2,7	8 488	2 634	31,0	3 656	43,1	646	7,6	743	8,8
	L 09 L	12 839	8 258	64,3	256	3,1	8 002	2 536	31,7	2 194	27,4	1 236	15,4	1 273	15,9
	E 09	12 878	4 755	36,9	70	1,5	4 685	1 465	31,3	1 465	31,3	721	15,4	500	10,7
	B 09 Z	12 886	9 669	75,0	172	1,8	9 497	2 637	27,8	2 905	30,6	1 222	12,9	1 459	15,4
432 020	Roßdorf														
	G 06	9 431	4 891	51,9	137	2,8	139 832	37 244	26,6	72 391	51,8	19 151	13,7	11 046	7,9
	gewichtet	—	—	—	—	—	4 754	1 266	x	2 461	x	651	x	376	x
	K 06	9 458	4 893	51,7	190	3,9	316 929	90 781	28,6	150 533	47,5	39 432	12,4	24 176	7,6
	gewichtet	—	—	—	—	—	4 703	1 347	x	2 234	x	585	x	359	x
	L 08 L	9 113	6 530	71,7	144	2,2	6 386	2 025	31,7	2 590	40,6	647	10,1	649	10,2
	L 09 L	9 106	6 301	69,2	207	3,3	6 094	1 914	31,4	1 400	23,0	1 220	20,0	1 079	17,7
	E 09	9 174	3 809	41,5	69	1,8	3 740	1 146	30,6	1 059	28,3	721	19,3	440	11,8
	B 09 Z	9 129	7 208	79,0	153	2,1	7 055	2 003	28,4	1 894	26,8	1 147	16,3	1 150	16,3
432 021	Schaafheim														
	G 06	6 785	3 118	46,0	126	4,0	85 755	37 835	44,1	30 806	35,9	x	x	x	x
	gewichtet	—	—	—	—	—	2 992	1 320	x	1 075	x	x	x	x	x
	K 06	6 802	3 121	45,9	231	7,4	188 992	80 414	42,5	65 881	34,9	11 335	6,0	6 211	3,3
	gewichtet	—	—	—	—	—	2 890	1 230	x	1 007	x	173	x	95	x
	L 08 L	6 723	4 184	62,2	131	3,1	4 053	1 640	40,5	1 433	35,4	235	5,8	289	7,1
	L 09 L	6 787	4 011	59,1	129	3,2	3 882	1 619	41,7	973	25,1	341	8,8	525	13,5
	E 09	6 880	2 244	32,6	29	1,3	2 215	866	39,1	589	26,6	222	10,0	258	11,6
	B 09 Z	6 866	5 226	76,1	130	2,5	5 096	1 726	33,9	1 265	24,8	504	9,9	781	15,3
432 022	Seeheim-Jugenheim														
	G 06	13 055	6 160	47,2	213	3,5	211 968	88 044	41,5	63 807	30,1	45 772	21,6	14 345	6,8
	gewichtet	—	—	—	—	—	5 947	2 470	x	1 790	x	1 284	x	402	x
	K 06	13 079	6 170	47,2	220	3,6	410 032	165 423	40,3	123 445	30,1	77 583	18,9	28 733	7,0
	gewichtet	—	—	—	—	—	5 950	2 400	x	1 791	x	1 126	x	417	x
	L 08 L	12 589	9 208	73,1	165	1,8	9 043	2 985	33,0	3 136	34,7	1 128	12,5	1 120	12,4
	L 09 L	12 559	8 719	69,4	212	2,4	8 507	2 890	34,0	1 499	17,6	1 789	21,0	1 708	20,1
	E 09	12 646	5 583	44,1	65	1,2	5 518	1 909	34,6	1 167	21,1	1 207	21,9	730	13,2
	B 09 Z	12 627	10 162	80,5	137	1,3	10 025	3 116	31,1	2 270	22,6	1 790	17,9	1 816	18,1
432 023	Weiterstadt, Stadt														
	G 06	17 735	6 685	37,7	164	2,5	221 197	65 589	29,7	87 761	39,7	x	x	x	x
	gewichtet	—	—	—	—	—	6 521	1 934	x	2 587	x	x	x	x	x
	K 06	17 773	6 691	37,6	208	3,1	432 513	137 432	31,8	189 280	43,8	51 337	11,9	22 270	5,1
	gewichtet	—	—	—	—	—	6 483	2 060	x	2 837	x	769	x	334	x
	L 08 L	16 921	10 793	63,8	252	2,3	10 541	3 318	31,5	4 473	42,4	895	8,5	917	8,7
	L 09 L	16 980	10 322	60,8	309	3,0	10 013	3 241	32,4	2 540	25,4	1 666	16,6	1 577	15,7
	E 09	17 106	5 463	31,9	63	1,2	5 400	1 724	31,9	1 648	30,5	828	15,3	541	10,0
	B 09 Z	17 109	12 594	73,6	203	1,6	12 391	3 618	29,2	3 517	28,4	1 586	12,8	1 932	15,6
433 000	Lkr. Groß-Gerau														
	G 06	181 567	79 551	43,8	2 794	3,5	2 703 863	841 591	x	1 142 531	x	198 493	x	102 728	x
	gewichtet	—	—	—	—	—	76 757	24 020	31,3	32 342	42,1	5 431	7,1	2 822	3,7
	K 06	182 168	79 618	43,7	4 672	5,9	5 031 546	1 611 085	32,0	2 141 301	42,6	570 191	11,3	230 641	4,6
	gewichtet	—	—	—	—	—	74 946	23 997	x	31 895	x	8 493	x	3 435	x
	L 08 L	170 454	110 849	65,0	3 022	2,7	107 827	35 636	33,0	42 470	39,4	9 941	9,2	8 124	7,5
	L 09 L	171 402	105 555	61,6	3 833	3,6	101 722	35 234	34,6	25 253	24,8	16 031	15,8	14 704	14,5
	E 09	172 776	63 417	36,7	1 250	2,0	62 167	21 034	33,8	17 089	27,5	9 414	15,1	6 605	10,6
	B 09 Z	172 278	128 119	74,4	2 765	2,2	125 354	37 526	29,9	35 058	28,0	15 677	12,5	18 630	14,9

(Landesstimmen), der Europawahl 2009 und der Bundestagswahl 2009 (Zweitstimmen) in den Gemeinden

Von den gültigen Stimmen entfielen auf																				Stat. Kenn- ziffer		
REP		DIE LINKE		NPD		WASG		DKP		DIE FRAUEN		Sonstige (s. Seite 4)		Wählergruppen								
														insgesamt		darunter						
																Freie Wähler		Zusammen- schlüsse Linksparteien				
Anzahl	%	Anzahl	%	Anzahl	%	Anzahl	%	Anzahl	%	Anzahl	%	Anzahl	%	Anzahl	%	Anzahl	%	Anzahl	%			
432 018 Pfungstadt, Stadt																						
x	x			x	x			x	x			x	x	27 382	9,8	27 382	9,8	x	x			
x	x			x	x			x	x			x	x	799	x	799	x	x	x			
x	x			x	x			x	x	3 018	0,6	x	x	46 036	8,6	32 433	6,1	13 603	2,5			
x	x			x	x			x	x	45	x	x	x	691	x	487	x	204	x			
120	1,1	507	4,6	121	1,1			x	x	x	x	x	x	334	3,0	x	x	x	x			
61	0,6	524	5,2	141	1,4			x	x	x	x	x	x	344	3,4	x	x	x	x			
77	1,4	172	3,2			x	x			2	0,0	16	0,3	385	7,2	x	x	x	x			
81	0,6	1 073	8,6	160	1,3			x	x	x	x	x	x	430	3,4	x	x	x	x			
432 019 Reinheim, Stadt																						
x	x			x	x			x	x	32 874	###	x	x	10 937	4,9	10 937	4,9	x	x			
x	x			x	x			x	x	946	x	x	x	315	x	315	x	x	x			
x	x			x	x			x	x	45 516	###	x	x	19 888	4,7	13 243	3,1	6 645	1,6			
x	x			x	x			x	x	674	x	x	x	294	x	196	x	98	x			
66	0,8	484	5,7	41	0,5			x	x	x	x	x	x	218	2,6	x	x	x	x			
47	0,6	492	6,1	53	0,7			x	x	x	x	x	x	171	2,1	x	x	x	x			
37	0,8	172	3,7			x	x			46	1,0	14	0,3	265	5,7	x	x	x	x			
61	0,6	809	8,5	86	0,9			x	x	x	x	x	x	318	3,3	x	x	x	x			
432 020 Roßdorf																						
x	x			x	x			x	x	x	x	x	x	x	x	x	x	x	x			
x	x			x	x			x	x	x	x	x	x	x	x	x	x	x	x			
x	x			x	x			x	x	1 983	0,6	x	x	10 024	3,2	4 961	1,6	5 063	1,6			
x	x			x	x			x	x	29	x	x	x	149	x	74	x	75	x			
32	0,5	268	4,2	38	0,6			x	x	x	x	x	x	137	2,1	x	x	x	x			
34	0,6	277	4,5	37	0,6			x	x	x	x	x	x	133	2,2	x	x	x	x			
26	0,7	121	3,2			x	x			5	0,1	9	0,2	213	5,7	x	x	x	x			
29	0,4	528	7,5	58	0,8			x	x	x	x	x	x	246	3,5	x	x	x	x			
432 021 Schaaflheim																						
x	x			x	x			x	x	x	x	x	x	17 114	20,0	17 114	20,0	x	x			
x	x			x	x			x	x	x	x	x	x	597	x	597	x	x	x			
x	x			x	x			x	x	1 271	0,7	x	x	23 880	12,6	20 213	10,7	3 667	1,9			
x	x			x	x			x	x	19	x	x	x	365	x	309	x	56	x			
71	1,8	194	4,8	43	1,1			x	x	x	x	x	x	148	3,7	x	x	x	x			
47	1,2	174	4,5	55	1,4			x	x	x	x	x	x	148	3,8	x	x	x	x			
45	2,0	64	2,9			x	x			1	0,0	8	0,4	162	7,3	x	x	x	x			
96	1,9	404	7,9	85	1,7			x	x	x	x	x	x	235	4,6	x	x	x	x			
432 022 Seeheim-Jugenheim																						
x	x			x	x			x	x	x	x	x	x	x	x	x	x	x	x			
x	x			x	x			x	x	x	x	x	x	x	x	x	x	x	x			
x	x			x	x			x	x	1 255	0,3	x	x	13 593	3,3	6 426	1,6	7 167	1,7			
x	x			x	x			x	x	18	x	x	x	197	x	93	x	104	x			
48	0,5	370	4,1	73	0,8			x	x	x	x	x	x	183	2,0	x	x	x	x			
22	0,3	392	4,6	68	0,8			x	x	x	x	x	x	139	1,6	x	x	x	x			
43	0,8	150	2,7			x	x			1	0,0	14	0,3	297	5,4	x	x	x	x			
41	0,4	647	6,5	83	0,8			x	x	x	x	x	x	262	2,6	x	x	x	x			
432 023 Weiterstadt, Stadt																						
x	x			x	x			x	x	x	x	x	x	67 847	30,7	17 799	8,0	x	x			
x	x			x	x			x	x	x	x	x	x	2 000	x	525	x	x	x			
x	x			x	x			x	x	2 796	0,6	x	x	29 398	6,8	20 472	4,7	8 926	2,1			
x	x			x	x			x	x	42	x	x	x	441	x	307	x	134	x			
91	0,9	479	4,5	81	0,8			x	x	x	x	x	x	287	2,7	x	x	x	x			
38	0,4	557	5,6	98	1,0			x	x	x	x	x	x	296	3,0	x	x	x	x			
50	0,9	216	4,0			x	x			6	0,1	15	0,3	372	6,9	x	x	x	x			
77	0,6	1 061	8,6	141	1,1			x	x	x	x	x	x	459	3,7	x	x	x	x			
433 000 Lkr. Groß-Gerau																						
x	x			x	x			x	x	x	x	x	x	418 520	x	174 876	x	x	x			
x	x			x	x			x	x	x	x	x	x	12 142	15,8	5 611	7,3	x	x			
x	x			x	x			x	x	x	x	x	x	478 328	9,5	246 510	4,9	231 818	4,6			
x	x			x	x			x	x	x	x	x	x	7 125	x	3 672	x	3 453	x			
1 847	1,7	5 452	5,1	942	0,9			x	x	x	x	x	x	3 415	3,2	x	x	x	x			
979	1,0	5 888	5,8	1 076	1,1			x	x	x	x	x	x	2 557	2,5	x	x	x	x			
1 286	2,1	2 516	4,0			x	x			96	0,2	167	0,3	3 960	6,4	x	x	x	x			
1 098	0,9	11 103	8,9	1 680	1,3			x	x	x	x	x	x	4 582	3,7	x	x	x	x			

6. Ergebnisse der Gemeinde- und Kreiswahlen 2006, der Landtagswahlen 2008 und 2009

Stat. Kenn- ziffer	Merkmal	Wahlbe- rechtigte	Wählerinnen und Wähler		Ungültige Stimmen bzw. Stimmzettel		Gültige Stimmen bzw. Stimmzettel								
			Wahlbe- teiligung					CDU		SPD		GRÜNE		FDP	
			Anzahl	%	Anzahl	%		Anzahl	%	Anzahl	%	Anzahl	%	Anzahl	%
433 001	Biebesheim am Rhein														
	G 06	4 924	2 367	48,1	67	2,8	65 369	22 668	34,7	25 984	39,7	8 995	13,8	x	x
	gewichtet	—	—	—	—	—	2 300	798	x	914	x	316	x	x	x
	K 06	4 937	2 371	48,0	140	5,9	145 505	49 443	34,0	62 149	42,7	14 436	9,9	3 821	2,6
	gewichtet	—	—	—	—	—	2 231	758	x	953	x	221	x	59	x
	L 08 L	4 699	2 988	63,6	119	4,0	2 869	956	33,3	1 129	39,4	232	8,1	178	6,2
	L 09 L	4 669	2 846	61,0	154	5,4	2 692	896	33,3	760	28,2	352	13,1	364	13,5
	E 09	4 713	1 531	32,5	51	3,3	1 480	500	33,8	439	29,7	221	14,9	125	8,4
	B 09 Z	4 668	3 356	71,9	107	3,2	3 249	892	27,5	945	29,1	379	11,7	505	15,5
433 002	Bischofsheim														
	G 06	9 057	4 522	49,9	164	3,6	125 206	33 611	26,8	48 746	38,9	x	x	x	x
	gewichtet	—	—	—	—	—	4 358	1 170	x	1 697	x	x	x	x	x
	K 06	9 088	4 528	49,8	275	6,1	282 794	81 580	28,8	111 790	39,5	33 964	12,0	9 198	3,3
	gewichtet	—	—	—	—	—	4 253	1 227	x	1 681	x	511	x	138	x
	L 08 L	8 762	5 968	68,1	212	3,6	5 756	1 816	31,5	2 283	39,7	634	11,0	426	7,4
	L 09 L	8 822	5 579	63,2	214	3,8	5 365	1 781	33,2	1 350	25,2	926	17,3	763	14,2
	E 09	8 891	3 525	39,6	66	1,9	3 459	1 180	34,1	952	27,5	560	16,2	363	10,5
	B 09 Z	8 892	6 803	76,5	172	2,5	6 631	1 990	30,0	1 903	28,7	857	12,9	931	14,0
433 003	Büttelborn														
	G 06	10 188	4 878	47,9	135	2,8	166 424	51 663	31,0	92 545	55,6	x	x	x	x
	gewichtet	—	—	—	—	—	4 743	1 472	x	2 637	x	x	x	x	x
	K 06	10 234	4 882	47,7	240	4,9	313 671	91 099	29,0	157 553	50,2	36 075	11,5	12 750	4,1
	gewichtet	—	—	—	—	—	4 642	1 348	x	2 332	x	534	x	189	x
	L 08 L	9 891	6 600	66,7	180	2,7	6 420	1 971	30,7	2 779	43,3	571	8,9	535	8,3
	L 09 L	9 969	6 557	65,8	237	3,6	6 320	2 008	31,8	1 779	28,1	1 035	16,4	971	15,4
	E 09	10 072	3 641	36,1	86	2,4	3 555	1 082	30,4	1 127	31,7	582	16,4	381	10,7
	B 09 Z	10 066	7 722	76,7	158	2,0	7 564	2 124	28,1	2 285	30,2	957	12,7	1 189	15,7
433 004	Gernsheim, Schöfferstadt														
	G 06	7 290	3 266	44,8	129	3,9	91 272	49 463	54,2	23 555	25,8	6 787	7,4	5 181	5,7
	gewichtet	—	—	—	—	—	3 137	1 700	x	810	x	233	x	178	x
	K 06	7 309	3 258	44,6	207	6,4	205 894	104 601	50,8	58 572	28,4	15 883	7,7	10 380	5,0
	gewichtet	—	—	—	—	—	3 051	1 550	x	868	x	235	x	154	x
	L 08 L	7 231	4 553	63,0	138	3,0	4 415	1 897	43,0	1 405	31,8	322	7,3	345	7,8
	L 09 L	7 259	4 446	61,2	180	4,0	4 266	1 929	45,2	773	18,1	536	12,6	652	15,3
	E 09	7 347	2 561	34,9	63	2,5	2 498	1 111	44,5	505	20,2	322	12,9	265	10,6
	B 09 Z	7 362	5 413	73,5	137	2,5	5 276	1 936	36,7	1 094	20,7	573	10,9	968	18,3
433 005	Ginsheim-Gustavsburg														
	G 06	11 728	5 650	48,2	190	3,4	189 468	42 845	22,6	100 815	53,2	16 370	8,6	5 975	3,2
	gewichtet	—	—	—	—	—	5 460	1 235	x	2 905	x	472	x	172	x
	K 06	11 754	5 643	48,0	318	5,6	355 647	88 978	25,0	180 092	50,6	33 970	9,6	11 680	3,3
	gewichtet	—	—	—	—	—	5 325	1 332	x	2 696	x	509	x	175	x
	L 08 L	11 189	7 117	63,6	215	3,0	6 902	2 091	30,3	2 978	43,1	654	9,5	451	6,5
	L 09 L	11 257	6 721	59,7	244	3,6	6 477	2 102	32,5	1 836	28,3	946	14,6	845	13,0
	E 09	11 246	4 235	37,7	92	2,2	4 143	1 330	32,1	1 256	30,3	612	14,8	441	10,6
	B 09 Z	11 216	8 373	74,7	166	2,0	8 207	2 356	28,7	2 460	30,0	1 007	12,3	1 197	14,6
433 006	Groß-Gerau, Stadt														
	G 06	17 509	8 379	47,9	300	3,6	249 812	62 359	25,0	73 681	29,5	24 093	9,6	x	x
	gewichtet	—	—	—	—	—	8 079	2 017	x	2 383	x	779	x	x	x
	K 06	17 592	8 392	47,7	584	7,0	520 858	159 622	30,6	181 700	34,9	53 337	10,2	20 498	3,9
	gewichtet	—	—	—	—	—	7 808	2 393	x	2 724	x	800	x	307	x
	L 08 L	16 400	10 827	66,0	274	2,5	10 553	3 677	34,8	3 952	37,4	840	8,0	758	7,2
	L 09 L	16 315	10 194	62,5	368	3,6	9 826	3 631	37,0	2 244	22,8	1 565	15,9	1 430	14,6
	E 09	16 437	6 200	37,7	115	1,9	6 085	2 117	34,8	1 622	26,7	896	14,7	662	10,9
	B 09 Z	16 357	12 206	74,6	247	2,0	11 959	3 785	31,6	3 300	27,6	1 476	12,3	1 772	14,8
433 007	Kelsterbach, Stadt														
	G 06	9 757	4 165	42,7	104	2,5	138 976	36 478	26,2	76 661	55,2	x	x	x	x
	gewichtet	—	—	—	—	—	4 061	1 066	x	2 240	x	x	x	x	x
	K 06	9 762	4 166	42,7	259	6,2	262 153	70 444	26,9	138 857	53,0	30 861	11,8	7 958	3,0
	gewichtet	—	—	—	—	—	3 907	1 050	x	2 069	x	460	x	119	x
	L 08 L	7 942	5 093	64,1	159	3,1	4 934	1 548	31,4	1 929	39,1	557	11,3	350	7,1
	L 09 L	7 993	4 651	58,2	193	4,1	4 458	1 397	31,3	1 180	26,5	746	16,7	651	14,6
	E 09	8 119	2 929	36,1	67	2,3	2 862	880	30,7	828	28,9	378	13,2	333	11,6
	B 09 Z	8 057	5 829	72,3	149	2,6	5 680	1 565	27,6	1 552	27,3	684	12,0	902	15,9

(Landesstimmen), der Europawahl 2009 und der Bundestagswahl 2009 (Zweitstimmen) in den Gemeinden

Von den gültigen Stimmen entfielen auf																			Stat. Kenn- ziffer		
REP	DIE LINKE		NPD		WASG		DKP		DIE FRAUEN		Sonstige (s. Seite 4)		Wählergruppen								
													insgesamt		darunter						
															Freie Wähler		Zusammen- schlüsse Linksparteien				
Anzahl	%	Anzahl	%	Anzahl	%	Anzahl	%	Anzahl	%	Anzahl	%	Anzahl	%	Anzahl	%	Anzahl	%	Anzahl	%		
433 001 Biebesheim am Rhein																					
x	x			x	x			x	x			x	x	7 722	11,8	7 722	11,8	x	x		
x	x			x	x			x	x			x	x	272	x	272	x	x	x		
x	x			x	x			x	x			x	x	15 656	10,8	12 021	8,3	3 635	2,5		
x	x			x	x			x	x			x	x	240	x	184	x	56	x		
41	1,4	144	5,0	44	1,5			x	x			x	x	145	5,1	x	x	x	x		
31	1,2	142	5,3	37	1,4			x	x			x	x	110	4,1	x	x	x	x		
30	2,0	47	3,2			x	x	—	—			4	0,3	114	7,7	x	x	x	x		
40	1,2	301	9,3	60	1,8			x	x			x	x	127	3,9	x	x	x	x		
433 002 Bischofsheim																					
x	x			x	x			x	x			x	x	42 849	34,2	28 554	22,8	x	x		
x	x			x	x			x	x			x	x	1 491	x	994	x	x	x		
x	x			x	x			x	x			x	x	46 262	16,4	36 915	13,1	9 347	3,3		
x	x			x	x			x	x			x	x	696	x	555	x	141	x		
121	2,1	261	4,5	39	0,7			x	x			x	x	176	3,1	x	x	x	x		
55	1,0	278	5,2	44	0,8			x	x			x	x	168	3,1	x	x	x	x		
98	2,8	106	3,1			x	x	1	0,0			8	0,2	191	5,5	x	x	x	x		
75	1,1	562	8,5	81	1,2			x	x			x	x	232	3,5	x	x	x	x		
433 003 Büttelborn																					
x	x			x	x			x	x			x	x	22 216	13,3	x	x	x	x		
x	x			x	x			x	x			x	x	633	x	x	x	x	x		
x	x			x	x			x	x			x	x	16 194	5,2	6 116	1,9	10 078	3,2		
x	x			x	x			x	x			x	x	240	x	91	x	149	x		
64	1,0	283	4,4	34	0,5			x	x			x	x	183	2,9	x	x	x	x		
40	0,6	317	5,0	46	0,7			x	x			x	x	124	2,0	x	x	x	x		
56	1,6	111	3,1			x	x	2	0,1			7	0,2	207	5,8	x	x	x	x		
51	0,7	546	7,2	91	1,2			x	x			x	x	321	4,2	x	x	x	x		
433 004 Gernsheim, Schöfferstadt																					
x	x			x	x			x	x			x	x	6 286	6,9	6 286	6,9	x	x		
x	x			x	x			x	x			x	x	216	x	216	x	x	x		
x	x			x	x			x	x			x	x	16 458	8,0	10 543	5,1	5 915	2,9		
x	x			x	x			x	x			x	x	244	x	156	x	88	x		
84	1,9	184	4,2	28	0,6			x	x			x	x	150	3,4	x	x	x	x		
37	0,9	174	4,1	40	0,9			x	x			x	x	125	2,9	x	x	x	x		
41	1,6	67	2,7			x	x	1	0,0			5	0,2	181	7,2	x	x	x	x		
58	1,1	372	7,1	53	1,0			x	x			x	x	222	4,2	x	x	x	x		
433 005 Ginsheim-Gustavsburg																					
x	x			x	x			x	x			x	x	23 463	12,4	23 463	12,4	x	x		
x	x			x	x			x	x			x	x	676	x	676	x	x	x		
x	x			x	x			x	x			x	x	40 927	11,5	30 830	8,7	10 097	2,8		
x	x			x	x			x	x			x	x	613	x	462	x	151	x		
156	2,3	329	4,8	36	0,5			x	x			x	x	207	3,0	x	x	x	x		
91	1,4	324	5,0	51	0,8			x	x			x	x	282	4,4	x	x	x	x		
106	2,6	145	3,5			x	x	2	0,0			14	0,3	237	5,7	x	x	x	x		
104	1,3	712	8,7	95	1,2			x	x			x	x	276	3,4	x	x	x	x		
433 006 Groß-Gerau, Stadt																					
x	x			x	x			x	x			x	x	89 679	35,9	79 125	31,7	x	x		
x	x			x	x			x	x			x	x	2 900	x	2 559	x	x	x		
x	x			x	x			x	x			x	x	105 701	20,3	80 310	15,4	25 391	4,9		
x	x			x	x			x	x			x	x	1 585	x	1 204	x	381	x		
108	1,0	489	4,6	50	0,5			x	x			x	x	679	6,4	x	x	x	x		
57	0,6	555	5,6	80	0,8			x	x			x	x	264	2,7	x	x	x	x		
117	1,9	242	4,0			x	x	9	0,1			19	0,3	401	6,6	x	x	x	x		
75	0,6	996	8,3	144	1,2			x	x			x	x	411	3,4	x	x	x	x		
433 007 Kelsterbach, Stadt																					
x	x			x	x			x	x			x	x	25 837	18,6	x	x	x	x		
x	x			x	x			x	x			x	x	755	x	x	x	x	x		
x	x			x	x			x	x			x	x	14 033	5,4	3 873	1,5	10 160	3,9		
x	x			x	x			x	x			x	x	209	x	58	x	151	x		
122	2,5	227	4,6	77	1,6			x	x			x	x	124	2,5	x	x	x	x		
67	1,5	251	5,6	68	1,5			x	x			x	x	98	2,2	x	x	x	x		
98	3,4	116	4,1			x	x	3	0,1			11	0,4	215	7,5	x	x	x	x		
73	1,3	539	9,5	122	2,1			x	x			x	x	243	4,3	x	x	x	x		

6. Ergebnisse der Gemeinde- und Kreiswahlen 2006, der Landtagswahlen 2008 und 2009

Stat. Kenn- ziffer	Merkmal	Wahlbe- rechtigte	Wählerinnen und Wähler		Ungültige Stimmen bzw. Stimmzettel		Gültige Stimmen bzw. Stimmzettel								
			Wahlbe- teiligung					CDU		SPD		GRÜNE		FDP	
			Anzahl	%	Anzahl	%		Anzahl	%	Anzahl	%	Anzahl	%	Anzahl	%
433 008	Mörfelden-Walldorf, Stadt														
	G 06	23 080	9 593	41,6	348	3,6	394 664	112 227	28,4	152 486	38,6	64 390	16,3	19 897	5,0
	gewichtet	—	—	—	—	—	9 245	2 629	x	3 572	x	1 508	x	466	x
	K 06	23 111	9 593	41,5	595	6,2	612 036	179 336	29,3	238 870	39,0	102 808	16,8	29 543	4,8
	gewichtet	—	—	—	—	—	8 998	2 637	x	3 512	x	1 511	x	434	x
	L 08 L	21 274	14 004	65,8	297	2,1	13 707	4 318	31,5	5 197	37,9	1 647	12,0	1 153	8,4
	L 09 L	21 557	13 538	62,8	424	3,1	13 114	4 139	31,6	2 987	22,8	2 619	20,0	2 000	15,3
	E 09	21 718	8 289	38,2	142	1,7	8 147	2 362	29,0	1 912	23,5	1 686	20,7	1 047	12,9
	B 09 Z	21 656	16 451	76,0	332	2,0	16 119	4 318	26,8	4 146	25,7	2 533	15,7	2 618	16,2
433 009	Nauheim														
	G 06	7 969	3 735	46,9	139	3,7	106 957	37 608	35,2	44 414	41,5	9 207	8,6	7 636	7,1
	gewichtet	—	—	—	—	—	3 596	1 264	x	1 493	x	310	x	257	x
	K 06	7 999	3 740	46,8	231	6,2	237 147	85 936	36,2	95 708	40,4	23 790	10,0	16 288	6,9
	gewichtet	—	—	—	—	—	3 509	1 272	x	1 416	x	352	x	241	x
	L 08 L	7 569	5 346	70,6	95	1,8	5 251	1 840	35,0	1 893	36,1	478	9,1	498	9,5
	L 09 L	7 538	5 061	67,1	141	2,8	4 920	1 805	36,7	1 047	21,3	779	15,8	878	17,8
	E 09	7 597	3 044	40,1	58	1,9	2 986	1 111	37,2	725	24,3	416	13,9	359	12,0
	B 09 Z	7 584	5 991	79,0	107	1,8	5 884	1 944	33,0	1 565	26,6	693	11,8	961	16,3
433 010	Raunheim, Stadt														
	G 06	8 739	3 156	36,1	143	4,5	85 734	26 893	31,4	42 974	50,1	6 735	7,9	9 132	10,7
	gewichtet	—	—	—	—	—	3 013	945	x	1 510	x	237	x	321	x
	K 06	8 790	3 158	35,9	198	6,3	197 124	59 418	30,1	91 792	46,6	19 360	9,8	13 953	7,1
	gewichtet	—	—	—	—	—	2 960	892	x	1 378	x	291	x	210	x
	L 08 L	8 132	5 016	61,7	159	3,2	4 857	1 347	27,7	2 040	42,0	394	8,1	354	7,3
	L 09 L	8 183	4 569	55,8	173	3,8	4 396	1 374	31,3	1 196	27,2	625	14,2	594	13,5
	E 09	8 291	2 594	31,3	48	1,9	2 546	852	33,5	723	28,4	319	12,5	273	10,7
	B 09 Z	8 287	5 729	69,1	140	2,4	5 589	1 507	27,0	1 659	29,7	594	10,6	773	13,8
433 011	Riedstadt														
	G 06	16 188	7 526	46,5	245	3,3	253 298	85 043	33,6	112 044	44,2	x	x	13 284	5,2
	gewichtet	—	—	—	—	—	7 281	2 445	x	3 221	x	x	x	382	x
	K 06	16 230	7 539	46,5	376	5,0	479 963	168 841	35,2	205 338	42,8	43 150	9,0	25 571	5,3
	gewichtet	—	—	—	—	—	7 163	2 520	x	3 064	x	644	x	382	x
	L 08 L	15 796	10 581	67,0	259	2,4	10 322	3 581	34,7	4 212	40,8	743	7,2	766	7,4
	L 09 L	15 911	10 197	64,1	356	3,5	9 841	3 536	35,9	2 451	24,9	1 431	14,5	1 477	15,0
	E 09	16 045	6 000	37,4	111	1,9	5 889	2 000	34,0	1 726	29,3	813	13,8	641	10,9
	B 09 Z	15 968	12 136	76,0	223	1,8	11 913	3 700	31,1	3 365	28,2	1 427	12,0	1 846	15,5
433 012	Rüsselsheim, Stadt														
	G 06	40 637	15 613	38,4	608	3,9	634 644	208 631	32,9	266 673	42,0	55 986	8,8	30 257	4,8
	gewichtet	—	—	—	—	—	15 005	4 933	x	6 305	x	1 324	x	715	x
	K 06	40 772	15 633	38,3	836	5,3	998 620	325 833	32,6	441 080	44,2	108 262	10,8	48 124	4,8
	gewichtet	—	—	—	—	—	14 797	4 828	x	6 536	x	1 604	x	713	x
	L 08 L	37 323	23 289	62,4	677	2,9	22 612	7 436	32,9	8 932	39,5	2 120	9,4	1 582	7,0
	L 09 L	37 594	22 225	59,1	826	3,7	21 399	7 440	34,8	5 451	25,5	3 254	15,2	2 782	13,0
	E 09	37 863	13 457	35,5	248	1,8	13 209	4 645	35,2	3 705	28,0	1 877	14,2	1 154	8,7
	B 09 Z	37 710	27 063	71,8	591	2,2	26 472	7 926	29,9	7 751	29,3	3 245	12,3	3 331	12,6
433 013	Stockstadt am Rhein														
	G 06	4 378	1 933	44,2	49	2,5	44 404	18 388	41,4	20 086	45,2	5 930	13,4	x	x
	gewichtet	—	—	—	—	—	1 884	780	x	852	x	252	x	x	x
	K 06	4 404	1 943	44,1	127	6,5	121 406	44 029	36,3	53 648	44,2	11 939	9,8	4 958	4,1
	gewichtet	—	—	—	—	—	1 816	659	x	802	x	179	x	74	x
	L 08 L	4 189	2 686	64,1	70	2,6	2 616	900	34,4	1 117	42,7	175	6,7	172	6,6
	L 09 L	4 241	2 451	57,8	88	3,6	2 363	887	37,5	664	28,1	266	11,3	333	14,1
	E 09	4 266	1 380	32,3	32	2,3	1 348	468	34,7	438	32,5	160	11,9	127	9,4
	B 09 Z	4 241	3 119	73,5	83	2,7	3 036	946	31,2	923	30,4	292	9,6	469	15,4
433 014	Trebur														
	G 06	10 123	4 768	47,1	173	3,6	157 635	53 714	34,1	61 867	39,2	x	x	11 366	7,2
	gewichtet	—	—	—	—	—	4 595	1 566	x	1 803	x	x	x	331	x
	K 06	10 186	4 772	46,8	286	6,0	298 728	101 925	34,1	124 152	41,6	42 356	14,2	15 919	5,3
	gewichtet	—	—	—	—	—	4 486	1 531	x	1 864	x	636	x	239	x
	L 08 L	10 057	6 781	67,4	168	2,5	6 613	2 258	34,1	2 624	39,7	574	8,7	556	8,4
	L 09 L	10 094	6 520	64,6	235	3,6	6 285	2 309	36,7	1 535	24,4	951	15,1	964	15,3
	E 09	10 171	4 031	39,6	71	1,8	3 960	1 396	35,3	1 131	28,6	572	14,4	434	11,0
	B 09 Z	10 214	7 928	77,6	153	1,9	7 775	2 537	32,6	2 110	27,1	960	12,3	1 168	15,0

(Landesstimmen), der Europawahl 2009 und der Bundestagswahl 2009 (Zweitstimmen) in den Gemeinden

Von den gültigen Stimmen entfielen auf																			Stat. Kenn- ziffer		
REP	DIE LINKE		NPD		WASG		DKP		DIE FRAUEN		Sonstige (s. Seite 4)		Wählergruppen								
													insgesamt		darunter						
															Freie Wähler		Zusammen- schlüsse Linksparteien				
Anzahl	%	Anzahl	%	Anzahl	%	Anzahl	%	Anzahl	%	Anzahl	%	Anzahl	%	Anzahl	%	Anzahl	%	Anzahl	%		
433 008 Mörfelden-Walldorf, Stadt																					
x x		x x		x x		x x		x x		x x		x x	45 664	11,6	x x		x x		x x		
x x		x x		x x		x x		x x		x x		x x	1 070	x	x x		x x		x x		
x x		x x		x x		x x		x x		x x		x x	61 479	10,0	11 561	1,9	49 918	8,2			
x x		x x		x x		x x		x x		x x		x x	904	x	170	x	734	x			
186	1,4	799	5,8	68	0,5	x x		x x		x x		339	2,5	x x		x x		x x			
89	0,7	909	6,9	80	0,6	x x		x x		x x		291	2,2	x x		x x		x x			
138	1,7	425	5,2	x x		x x		52	0,6	22	0,3	503	6,2	x x		x x		x x			
115	0,7	1 562	9,7	162	1,0	x x		x x		x x		665	4,1	x x		x x		x x			
433 009 Nauheim																					
x x		x x		x x		x x		x x		x x		x x	8 092	7,6	8 092	7,6	x x		x x		
x x		x x		x x		x x		x x		x x		x x	272	x	272	x	x x		x x		
x x		x x		x x		x x		x x		x x		x x	15 425	6,5	7 673	3,2	7 752	3,3			
x x		x x		x x		x x		x x		x x		x x	228	x	114	x	115	x			
62	1,2	239	4,6	51	1,0	x x		x x		x x		190	3,6	x x		x x		x x			
37	0,8	227	4,6	46	0,9	x x		x x		x x		101	2,1	x x		x x		x x			
66	2,2	98	3,3	x x		x x		1	0,0	10	0,3	200	6,7	x x		x x		x x			
44	0,7	440	7,5	65	1,1	x x		x x		x x		172	2,9	x x		x x		x x			
433 010 Raunheim, Stadt																					
x x		x x		x x		x x		x x		x x		x x	x x		x x		x x		x x		
x x		x x		x x		x x		x x		x x		x x	x x		x x		x x		x x		
x x		x x		x x		x x		x x		x x		x x	12 601	6,4	3 064	1,6	9 537	4,8			
x x		x x		x x		x x		x x		x x		x x	189	x	46	x	143	x			
180	3,7	313	6,4	84	1,7	x x		x x		x x		145	3,0	x x		x x		x x			
87	2,0	337	7,7	100	2,3	x x		x x		x x		83	1,9	x x		x x		x x			
82	3,2	134	5,3	x x		x x		2	0,1	7	0,3	154	6,0	x x		x x		x x			
85	1,5	632	11,3	129	2,3	x x		x x		x x		210	3,8	x x		x x		x x			
433 011 Riedstadt																					
x x		x x		x x		x x		x x		x x		x x	42 927	16,9	21 634	8,5	x x		x x		
x x		x x		x x		x x		x x		x x		x x	1 234	x	622	x	x x		x x		
x x		x x		x x		x x		x x		x x		x x	37 063	7,7	20 968	4,4	16 095	3,4			
x x		x x		x x		x x		x x		x x		x x	553	x	313	x	240	x			
114	1,1	491	4,8	84	0,8	x x		x x		x x		331	3,2	x x		x x		x x			
54	0,5	489	5,0	122	1,2	x x		x x		x x		281	2,9	x x		x x		x x			
78	1,3	233	4,0	x x		x x		4	0,1	11	0,2	383	6,5	x x		x x		x x			
60	0,5	1 016	8,5	121	1,0	x x		x x		x x		378	3,2	x x		x x		x x			
433 012 Rüsselsheim, Stadt																					
x x		x x		x x		x x		x x		x x		x x	73 097	11,5	x x		x x		x x		
x x		x x		x x		x x		x x		x x		x x	1 728	x	x x		x x		x x		
x x		x x		x x		x x		x x		x x		x x	75 321	7,5	16 346	1,6	58 975	5,9			
x x		x x		x x		x x		x x		x x		x x	1 116	x	242	x	874	x			
491	2,2	1 298	5,7	264	1,2	x x		x x		x x		489	2,2	x x		x x		x x			
259	1,2	1 489	7,0	282	1,3	x x		x x		x x		442	2,1	x x		x x		x x			
301	2,3	621	4,7	x x		x x		18	0,1	29	0,2	859	6,5	x x		x x		x x			
240	0,9	2 614	9,9	436	1,6	x x		x x		x x		929	3,5	x x		x x		x x			
433 013 Stockstadt am Rhein																					
x x		x x		x x		x x		x x		x x		x x	x x		x x		x x		x x		
x x		x x		x x		x x		x x		x x		x x	x x		x x		x x		x x		
x x		x x		x x		x x		x x		x x		x x	6 832	5,6	2 008	1,7	4 824	4,0			
x x		x x		x x		x x		x x		x x		x x	102	x	30	x	72	x			
21	0,8	130	5,0	19	0,7	x x		x x		x x		82	3,1	x x		x x		x x			
15	0,6	109	4,6	26	1,1	x x		x x		x x		63	2,7	x x		x x		x x			
9	0,7	39	2,9	x x		x x		1	0,1	6	0,4	100	7,4	x x		x x		x x			
18	0,6	249	8,2	27	0,9	x x		x x		x x		112	3,7	x x		x x		x x			
433 014 Trebur																					
x x		x x		x x		x x		x x		x x		x x	30 688	19,5	x x		x x		x x		
x x		x x		x x		x x		x x		x x		x x	895	x	x x		x x		x x		
x x		x x		x x		x x		x x		x x		x x	14 376	4,8	4 282	1,4	10 094	3,4			
x x		x x		x x		x x		x x		x x		x x	216	x	64	x	152	x			
97	1,5	265	4,0	64	1,0	x x		x x		x x		175	2,6	x x		x x		x x			
60	1,0	287	4,6	54	0,9	x x		x x		x x		125	2,0	x x		x x		x x			
66	1,7	132	3,3	x x		x x		—	—	14	0,4	215	5,4	x x		x x		x x			
60	0,8	562	7,2	94	1,2	x x		x x		x x		284	3,7	x x		x x		x x			

6. Ergebnisse der Gemeinde- und Kreiswahlen 2006, der Landtagswahlen 2008 und 2009

Stat. Kenn- ziffer	Merkmal	Wahlbe- rechtigte	Wählerinnen und Wähler		Ungültige Stimmen bzw. Stimmzettel		Gültige Stimmen bzw. Stimmzettel								
			Wahlbe- teiligung					CDU		SPD		GRÜNE		FDP	
			Anzahl	%	Anzahl	%		Anzahl	%	Anzahl	%	Anzahl	%	Anzahl	%
434 000	Hochtaunuskreis														
	G 06	170 900	80 896	47,3	2 432	3,0	2 912 383	1 208 167	x	636 023	x	316 436	x	263 947	x
	gewichtet	—	—	—	—	—	78 464	32 366	41,2	17 208	21,9	8 471	10,8	6 983	8,9
	K 06	171 424	80 915	47,2	3 153	3,9	5 319 401	2 437 175	45,8	1 239 280	23,3	586 669	11,0	504 983	9,5
	gewichtet	—	—	—	—	—	77 762	35 628	x	18 116	x	8 576	x	7 382	x
	L 08 L	162 757	115 746	71,1	1 876	1,6	113 870	50 884	44,7	29 656	26,0	9 090	8,0	16 146	14,2
	L 09 L	163 020	112 885	69,2	2 189	1,9	110 696	48 194	43,5	16 593	15,0	14 987	13,5	23 589	21,3
	E 09	164 675	77 835	47,3	1 149	1,5	76 686	30 949	40,4	12 971	16,9	11 665	15,2	13 537	17,7
	B 09 Z	164 545	131 574	80,0	1 853	1,4	129 721	47 648	36,7	24 481	18,9	15 756	12,1	28 898	22,3
434 001	Bad Homburg v. d. Höhe, Stadt														
	G 06	38 891	17 314	44,5	573	3,3	779 753	328 833	42,2	132 144	16,9	87 386	11,2	83 293	10,7
	gewichtet	—	—	—	—	—	16 741	7 060	x	2 837	x	1 876	x	1 788	x
	K 06	39 020	17 327	44,4	659	3,8	1 148 550	554 131	48,2	231 382	20,1	132 507	11,5	128 624	11,2
	gewichtet	—	—	—	—	—	16 668	8 042	x	3 358	x	1 923	x	1 867	x
	L 08 L	36 649	25 122	68,5	352	1,4	24 770	11 692	47,2	5 822	23,5	1 850	7,5	3 711	15,0
	L 09 L	36 759	24 535	66,7	383	1,6	24 152	10 925	45,2	3 282	13,6	2 974	12,3	5 422	22,4
	E 09	37 030	15 145	40,9	101	0,7	15 044	6 519	43,3	2 233	14,8	2 185	14,5	2 709	18,0
	B 09 Z	37 071	29 112	78,5	372	1,3	28 740	10 974	38,2	5 084	17,7	3 250	11,3	6 751	23,5
434 002	Friedrichsdorf, Stadt														
	G 06	18 500	8 675	46,9	223	2,6	293 516	108 844	37,1	58 484	19,9	46 611	15,9	25 265	8,6
	gewichtet	—	—	—	—	—	8 452	3 134	x	1 684	x	1 342	x	728	x
	K 06	18 579	8 692	46,8	343	3,9	572 677	234 952	41,0	134 399	23,5	72 911	12,7	55 423	9,7
	gewichtet	—	—	—	—	—	8 349	3 425	x	1 959	x	1 063	x	808	x
	L 08 L	17 620	12 577	71,4	190	1,5	12 387	5 239	42,3	3 390	27,4	1 112	9,0	1 760	14,2
	L 09 L	17 667	12 354	69,9	237	1,9	12 117	5 081	41,9	1 851	15,3	1 807	14,9	2 468	20,4
	E 09	17 883	7 807	43,7	58	0,7	7 749	2 962	38,2	1 292	16,7	1 357	17,5	1 338	17,3
	B 09 Z	17 853	14 345	80,4	230	1,6	14 115	4 957	35,1	2 749	19,5	1 856	13,1	3 067	21,7
434 003	Glashütten														
	G 06	4 120	2 258	54,8	62	2,7	63 933	29 114	45,5	7 792	12,2	7 203	11,3	5 495	8,6
	gewichtet	—	—	—	—	—	2 196	1 000	x	268	x	247	x	189	x
	K 06	4 123	2 260	54,8	89	3,9	150 113	78 791	52,5	20 189	13,4	19 316	12,9	15 233	10,1
	gewichtet	—	—	—	—	—	2 171	1 140	x	292	x	279	x	220	x
	L 08 L	3 949	3 017	76,4	57	1,9	2 960	1 432	48,4	581	19,6	268	9,1	481	16,3
	L 09 L	3 984	2 882	72,3	46	1,6	2 836	1 346	47,5	285	10,0	391	13,8	653	23,0
	E 09	3 993	1 843	46,2	25	1,4	1 818	822	45,2	172	9,5	282	15,5	357	19,6
	B 09 Z	3 986	3 324	83,4	34	1,0	3 290	1 332	40,5	455	13,8	368	11,2	823	25,0
434 004	Grävenwiesbach														
	G 06	3 906	1 937	49,6	71	3,7	40 158	10 435	26,0	10 029	25,0	3 538	8,8	1 299	3,2
	gewichtet	—	—	—	—	—	1 866	485	x	466	x	164	x	60	x
	K 06	3 914	1 937	49,5	85	4,4	120 483	33 416	27,7	32 467	26,9	9 921	8,2	4 633	3,8
	gewichtet	—	—	—	—	—	1 852	514	x	499	x	153	x	71	x
	L 08 L	3 805	2 582	67,9	58	2,2	2 524	993	39,3	837	33,2	157	6,2	238	9,4
	L 09 L	3 818	2 413	63,2	71	2,9	2 342	919	39,2	494	21,1	286	12,2	379	16,2
	E 09	3 856	1 321	34,3	27	2,0	1 294	456	35,2	281	21,7	186	14,4	207	16,0
	B 09 Z	3 846	2 809	73,0	50	1,8	2 759	888	32,2	678	24,6	323	11,7	502	18,2
434 005	Königstein im Taunus, Stadt														
	G 06	11 782	5 222	44,3	121	2,3	179 444	66 850	37,3	23 341	13,0	5 289	2,9	24 426	13,6
	gewichtet	—	—	—	—	—	5 101	1 900	x	664	x	150	x	694	x
	K 06	11 804	5 221	44,2	194	3,7	347 272	171 614	49,4	60 548	17,4	39 565	11,4	52 060	15,0
	gewichtet	—	—	—	—	—	5 027	2 484	x	876	x	573	x	754	x
	L 08 L	10 818	7 885	72,9	114	1,4	7 771	3 947	50,8	1 431	18,4	566	7,3	1 502	19,3
	L 09 L	10 847	7 883	72,7	123	1,6	7 760	3 695	47,6	815	10,5	833	10,7	2 141	27,6
	E 09	11 036	5 496	49,8	49	0,9	5 447	2 370	43,5	534	9,8	684	12,6	1 531	28,1
	B 09 Z	10 999	9 100	82,7	105	1,2	8 995	3 568	39,7	1 284	14,3	874	9,7	2 690	29,9
434 006	Kronberg im Taunus, Stadt														
	G 06	14 059	7 586	54,0	219	2,9	235 648	87 464	37,1	51 761	22,0	20 339	8,6	18 284	7,8
	gewichtet	—	—	—	—	—	7 367	2 734	x	1 618	x	636	x	572	x
	K 06	14 071	7 541	53,6	343	4,5	501 137	242 177	48,3	115 642	23,1	54 926	11,0	52 336	10,4
	gewichtet	—	—	—	—	—	7 198	3 478	x	1 661	x	789	x	752	x
	L 08 L	13 295	9 971	75,0	142	1,4	9 829	4 669	47,5	2 273	23,1	757	7,7	1 631	16,6
	L 09 L	13 162	9 656	73,4	195	2,0	9 461	4 309	45,5	1 297	13,7	1 184	12,5	2 255	23,8
	E 09	13 389	6 926	51,7	89	1,3	6 837	3 010	44,0	947	13,9	920	13,5	1 437	21,0
	B 09 Z	13 386	11 133	83,2	141	1,3	10 992	4 339	39,5	1 865	17,0	1 308	11,9	2 681	24,4

(Landesstimmen), der Europawahl 2009 und der Bundestagswahl 2009 (Zweitstimmen) in den Gemeinden

Von den gültigen Stimmen entfielen auf																			Stat. Kenn- ziffer		
REP	DIE LINKE		NPD		WASG		DKP		DIE FRAUEN		Sonstige (s. Seite 4)		Wählergruppen								
													insgesamt		darunter						
															Freie Wähler		Zusammen- schlüsse Linksparteien				
Anzahl	%	Anzahl	%	Anzahl	%	Anzahl	%	Anzahl	%	Anzahl	%	Anzahl	%	Anzahl	%	Anzahl	%				
434 000 Hochtaunuskreis																					
25 809	x	x	x	x	x	x	x	x	x	x	x	x	462 001	x	344 850	x	x	x			
625	0,8	x	x	x	x	x	x	x	x	x	x	x	12 809	16,3	9 740	12,4	x	x			
103 943	2,0	x	x	x	x	x	x	x	x	x	x	x	447 351	8,4	305 490	5,7	141 861	2,7			
1 519	x	x	x	x	x	x	x	x	x	x	x	x	6 540	x	4 466	x	2 074	x			
901	0,8	4 441	3,9	588	0,5	x	x	x	x	x	x	2 164	1,9	x	x	x	x	x			
622	0,6	4 454	4,0	422	0,4	x	x	x	x	x	x	1 835	1,7	x	x	x	x	x			
841	1,1	2 152	2,8	x	x	x	x	31	0,0	160	0,2	4 380	5,7	x	x	x	x	x			
722	0,6	7 694	5,9	765	0,6	x	x	x	x	x	x	3 757	2,9	x	x	x	x	x			
434 001 Bad Homburg v. d. Höhe, Stadt																					
17 865	2,3	x	x	x	x	x	x	x	x	x	x	x	130 232	16,7	67 089	8,6	x	x			
384	x	x	x	x	x	x	x	x	x	x	x	x	2 796	x	1 440	x	x	x			
29 448	2,6	x	x	x	x	x	x	x	x	x	x	x	72 458	6,3	43 873	3,8	28 585	2,5			
427	x	x	x	x	x	x	x	x	x	x	x	x	1 052	x	637	x	415	x			
231	0,9	930	3,8	96	0,4	x	x	x	x	x	x	438	1,8	x	x	x	x	x			
150	0,6	935	3,9	72	0,3	x	x	x	x	x	x	392	1,6	x	x	x	x	x			
193	1,3	403	2,7	x	x	x	x	5	0,0	18	0,1	779	5,2	x	x	x	x	x			
172	0,6	1 593	5,5	133	0,5	x	x	x	x	x	x	783	2,7	x	x	x	x	x			
434 002 Friedrichsdorf, Stadt																					
5 667	1,9	x	x	x	x	x	x	x	x	x	x	x	48 645	16,6	45 541	15,5	x	x			
163	x	x	x	x	x	x	x	x	x	x	x	x	1 401	x	1 311	x	x	x			
11 788	2,1	x	x	x	x	x	x	x	x	x	x	x	63 204	11,0	47 280	8,3	15 924	2,8			
172	x	x	x	x	x	x	x	x	x	x	x	x	921	x	689	x	232	x			
95	0,8	485	3,9	70	0,6	x	x	x	x	x	x	236	1,9	x	x	x	x	x			
88	0,7	503	4,2	54	0,4	x	x	x	x	x	x	265	2,2	x	x	x	x	x			
92	1,2	211	2,7	x	x	x	x	8	0,1	16	0,2	473	6,1	x	x	x	x	x			
76	0,5	862	6,1	96	0,7	x	x	x	x	x	x	452	3,2	x	x	x	x	x			
434 003 Glashütten																					
x	x	x	x	x	x	x	x	x	x	x	x	x	14 329	22,4	8 818	13,8	x	x			
x	x	x	x	x	x	x	x	x	x	x	x	x	492	x	303	x	x	x			
2 539	1,7	x	x	x	x	x	x	x	x	x	x	x	14 045	9,4	11 720	7,8	2 325	1,5			
37	x	x	x	x	x	x	x	x	x	x	x	x	203	x	169	x	34	x			
16	0,5	88	3,0	19	0,6	x	x	x	x	x	x	75	2,5	x	x	x	x	x			
14	0,5	87	3,1	17	0,6	x	x	x	x	x	x	43	1,5	x	x	x	x	x			
17	0,9	44	2,4	x	x	x	x	1	0,1	4	0,2	119	6,5	x	x	x	x	x			
17	0,5	159	4,8	29	0,9	x	x	x	x	x	x	107	3,3	x	x	x	x	x			
434 004 Grävenwiesbach																					
x	x	x	x	x	x	x	x	x	x	x	x	x	14 857	37,0	14 857	37,0	x	x			
x	x	x	x	x	x	x	x	x	x	x	x	x	690	x	690	x	x	x			
3 946	3,3	x	x	x	x	x	x	x	x	x	x	x	36 100	30,0	33 892	28,1	2 208	1,8			
61	x	x	x	x	x	x	x	x	x	x	x	x	555	x	521	x	34	x			
43	1,7	135	5,3	51	2,0	x	x	x	x	x	x	70	2,8	x	x	x	x	x			
27	1,2	119	5,1	40	1,7	x	x	x	x	x	x	78	3,3	x	x	x	x	x			
22	1,7	44	3,4	x	x	x	x	—	—	3	0,2	95	7,3	x	x	x	x	x			
25	0,9	208	7,5	40	1,4	x	x	x	x	x	x	95	3,4	x	x	x	x	x			
434 005 Königstein im Taunus, Stadt																					
x	x	x	x	x	x	x	x	x	x	x	x	x	59 538	33,2	59 538	33,2	x	x			
x	x	x	x	x	x	x	x	x	x	x	x	x	1 692	x	1 692	x	x	x			
4 395	1,3	x	x	x	x	x	x	x	x	x	x	x	19 090	5,5	14 336	4,1	4 754	1,4			
64	x	x	x	x	x	x	x	x	x	x	x	x	276	x	208	x	69	x			
30	0,4	169	2,2	16	0,2	x	x	x	x	x	x	110	1,4	x	x	x	x	x			
17	0,2	163	2,1	22	0,3	x	x	x	x	x	x	74	1,0	x	x	x	x	x			
25	0,5	79	1,5	x	x	x	x	1	0,0	6	0,1	217	4,0	x	x	x	x	x			
20	0,2	314	3,5	30	0,3	x	x	x	x	x	x	215	2,4	x	x	x	x	x			
434 006 Kronberg im Taunus, Stadt																					
x	x	x	x	x	x	x	x	x	x	x	x	x	57 800	24,5	30 793	13,1	x	x			
x	x	x	x	x	x	x	x	x	x	x	x	x	1 807	x	963	x	x	x			
6 527	1,3	x	x	x	x	x	x	x	x	x	x	x	29 529	5,9	20 110	4,0	9 419	1,9			
94	x	x	x	x	x	x	x	x	x	x	x	x	424	x	289	x	135	x			
45	0,5	295	3,0	31	0,3	x	x	x	x	x	x	128	1,3	x	x	x	x	x			
32	0,3	267	2,8	18	0,2	x	x	x	x	x	x	99	1,0	x	x	x	x	x			
38	0,6	148	2,2	x	x	x	x	2	0,0	15	0,2	320	4,7	x	x	x	x	x			
38	0,3	481	4,4	46	0,4	x	x	x	x	x	x	234	2,1	x	x	x	x	x			

6. Ergebnisse der Gemeinde- und Kreiswahlen 2006, der Landtagswahlen 2008 und 2009

Stat. Kenn- ziffer	Merkmal	Wahlbe- rechtigte	Wählerinnen und Wähler		Ungültige Stimmen bzw. Stimmzettel		Gültige Stimmen bzw. Stimmzettel	CDU		SPD		GRÜNE		FDP	
			Wahlbe- teiligung		Anzahl	%		Anzahl	%	Anzahl	%	Anzahl	%	Anzahl	%
			Anzahl	%											
434 007	Neu-Anspach														
	G 06	11 166	4 703	42,1	123	2,6	160 859	75 454	46,9	44 651	27,8	18 895	11,7	9 919	6,2
	gewichtet	—	—	—	—	—	4 580	2 148	x	1 271	x	538	x	282	x
	K 06	11 202	4 713	42,1	111	2,4	311 863	139 754	44,8	84 898	27,2	34 547	11,1	19 264	6,2
	gewichtet	—	—	—	—	—	4 602	2 062	x	1 253	x	510	x	284	x
	L 08 L	10 867	7 482	68,9	122	1,6	7 360	2 828	38,4	2 369	32,2	641	8,7	875	11,9
	L 09 L	10 891	7 285	66,9	156	2,1	7 129	2 768	38,8	1 259	17,7	1 185	16,6	1 382	19,4
	E 09	10 987	4 306	39,2	56	1,3	4 250	1 485	34,9	827	19,5	811	19,1	639	15,0
	B 09 Z	10 950	8 574	78,3	123	1,4	8 451	2 748	32,5	1 866	22,1	1 202	14,2	1 657	19,6
434 008	Oberursel (Taunus), Stadt														
	G 06	32 066	15 151	47,2	466	3,1	625 958	262 050	41,9	182 459	29,1	71 178	11,4	53 655	8,6
	gewichtet	—	—	—	—	—	14 685	6 148	x	4 280	x	1 670	x	1 259	x
	K 06	32 149	15 161	47,2	586	3,9	994 848	443 782	44,6	271 113	27,3	112 937	11,4	84 519	8,5
	gewichtet	—	—	—	—	—	14 575	6 502	x	3 972	x	1 655	x	1 238	x
	L 08 L	30 619	22 411	73,2	360	1,6	22 051	9 445	42,8	6 115	27,7	2 039	9,2	2 984	13,5
	L 09 L	30 800	21 928	71,2	413	1,9	21 515	9 085	42,2	3 363	15,6	3 396	15,8	4 308	20,0
	E 09	31 213	18 921	60,6	461	2,4	18 460	6 990	37,9	3 764	20,4	3 005	16,3	2 850	15,4
	B 09 Z	31 162	25 416	81,6	309	1,2	25 107	9 137	36,4	5 004	19,9	3 490	13,9	4 985	19,9
434 009	Schmittlen														
	G 06	6 883	3 062	44,5	81	2,6	86 131	27 614	32,1	7 209	8,4	8 038	9,3	12 170	14,1
	gewichtet	—	—	—	—	—	2 981	956	x	250	x	278	x	421	x
	K 06	6 916	3 062	44,3	122	4,0	199 200	83 178	41,8	30 395	15,3	18 905	9,5	25 388	12,7
	gewichtet	—	—	—	—	—	2 940	1 228	x	449	x	279	x	375	x
	L 08 L	6 622	4 608	69,6	70	1,5	4 538	2 028	44,7	1 048	23,1	354	7,8	732	16,1
	L 09 L	6 566	4 458	67,9	84	1,9	4 374	1 952	44,6	551	12,6	510	11,7	1 013	23,2
	E 09	6 595	2 689	40,8	24	0,9	2 665	1 112	41,7	393	14,7	383	14,4	485	18,2
	B 09 Z	6 594	5 204	78,9	71	1,4	5 133	1 930	37,6	873	17,0	564	11,0	1 250	24,4
434 010	Steinbach (Taunus), Stadt														
	G 06	7 280	3 508	48,2	126	3,6	99 598	46 521	46,7	29 626	29,7	14 004	14,1	9 447	9,5
	gewichtet	—	—	—	—	—	3 382	1 580	x	1 006	x	476	x	321	x
	K 06	7 287	3 508	48,1	134	3,8	230 873	101 924	44,1	69 875	30,3	23 256	10,1	18 107	7,8
	gewichtet	—	—	—	—	—	3 374	1 490	x	1 021	x	340	x	265	x
	L 08 L	6 775	4 764	70,3	97	2,0	4 667	2 018	43,2	1 477	31,6	284	6,1	465	10,0
	L 09 L	6 698	4 576	68,3	109	2,4	4 467	1 834	41,1	895	20,0	591	13,2	795	17,8
	E 09	6 719	4 278	63,7	149	3,5	4 129	1 584	38,4	919	22,3	519	12,6	592	14,3
	B 09 Z	6 748	5 236	77,6	82	1,6	5 154	1 694	32,9	1 231	23,9	544	10,6	1 006	19,5
434 011	Usingen, Stadt														
	G 06	9 941	4 787	48,2	188	3,9	158 687	83 964	52,9	35 106	22,1	13 845	8,7	7 997	5,0
	gewichtet	—	—	—	—	—	4 599	2 433	x	1 017	x	401	x	232	x
	K 06	10 001	4 795	47,9	238	5,0	310 585	161 259	51,9	73 338	23,6	27 786	8,9	20 005	6,4
	gewichtet	—	—	—	—	—	4 557	2 366	x	1 076	x	408	x	294	x
	L 08 L	9 730	6 636	68,2	111	1,7	6 525	2 891	44,3	1 876	28,8	443	6,8	767	11,8
	L 09 L	9 801	6 532	66,6	154	2,4	6 378	2 793	43,8	1 091	17,1	808	12,7	1 205	18,9
	E 09	9 840	3 929	39,9	42	1,1	3 887	1 600	41,2	664	17,1	555	14,3	636	16,4
	B 09 Z	9 815	7 578	77,2	136	1,8	7 442	2 682	36,0	1 458	19,6	866	11,6	1 531	20,6
434 012	Wehrheim														
	G 06	7 131	3 908	54,8	93	2,4	111 712	57 427	51,4	29 331	26,3	13 203	11,8	9 474	8,5
	gewichtet	—	—	—	—	—	3 815	1 961	x	1 002	x	451	x	324	x
	K 06	7 158	3 916	54,7	121	3,1	255 027	129 980	51,0	62 037	24,3	26 319	10,3	19 941	7,8
	gewichtet	—	—	—	—	—	3 795	1 934	x	923	x	392	x	297	x
	L 08 L	6 995	5 183	74,1	104	2,0	5 079	2 261	44,5	1 419	27,9	387	7,6	660	13,0
	L 09 L	7 027	5 063	72,1	106	2,1	4 957	2 163	43,6	784	15,8	638	12,9	1 030	20,8
	E 09	7 126	3 177	44,6	33	1,0	3 144	1 290	41,0	515	16,4	515	16,4	495	15,7
	B 09 Z	7 124	5 890	82,7	100	1,7	5 790	2 103	36,3	1 100	19,0	700	12,1	1 270	21,9
434 013	Weilrod														
	G 06	5 175	2 785	53,8	86	3,1	76 986	23 597	30,7	24 090	31,3	6 907	9,0	3 223	4,2
	gewichtet	—	—	—	—	—	2 699	827	x	845	x	242	x	113	x
	K 06	5 200	2 782	53,5	128	4,6	176 773	62 217	35,2	52 997	30,0	13 773	7,8	9 450	5,3
	gewichtet	—	—	—	—	—	2 654	934	x	796	x	207	x	142	x
	L 08 L	5 013	3 508	70,0	99	2,8	3 409	1 441	42,3	1 018	29,9	232	6,8	340	10,0
	L 09 L	5 000	3 320	66,4	112	3,4	3 208	1 324	41,3	626	19,5	384	12,0	538	16,8
	E 09	5 008	1 997	39,9	35	1,8	1 962	749	38,2	430	21,9	263	13,4	261	13,3
	B 09 Z	5 011	3 853	76,9	100	2,6	3 753	1 296	34,5	834	22,2	411	11,0	685	18,3

6. Ergebnisse der Gemeinde- und Kreiswahlen 2006, der Landtagswahlen 2008 und 2009

Stat. Kenn- ziffer	Merkmal	Wahlbe- rechtigte	Wählerinnen und Wähler		Ungültige Stimmen bzw. Stimmzettel		Gültige Stimmen bzw. Stimmzettel								
			Wahlbe- teiligung					CDU		SPD		GRÜNE		FDP	
			Anzahl	%	Anzahl	%		Anzahl	%	Anzahl	%	Anzahl	%	Anzahl	%
435 000	Main-Kinzig-Kreis														
	G 06	306 227	138 668	45,3	5 322	3,8	4 638 010	1 716 686	x	1 647 705	x	241 035	x	318 536	x
	gewichtet	—	—	—	—	—	133 346	49 576	37,2	48 657	36,5	6 211	4,7	8 069	6,1
	K 06	307 443	138 734	45,1	8 944	6,4	10 582 727	4 084 857	38,6	3 742 257	35,4	806 271	7,6	653 334	6,2
	gewichtet	—	—	—	—	—	129 790	50 098	x	45 896	x	9 888	x	8 013	x
	L 08 L	297 453	187 987	63,2	5 212	2,8	182 775	73 393	40,2	63 402	34,7	11 128	6,1	15 929	8,7
	L 09 L	297 913	179 055	60,1	6 049	3,4	173 006	68 756	39,7	38 135	22,0	20 747	12,0	28 470	16,5
	E 09	299 597	101 668	33,9	1 898	1,9	99 770	38 092	38,2	23 716	23,8	12 691	12,7	12 721	12,8
	B 09 Z	299 306	219 769	73,4	5 077	2,3	214 692	70 596	32,9	52 143	24,3	22 663	10,6	37 044	17,3
435 001	Bad Orb, Stadt														
	G 06	7 693	4 023	52,3	270	6,7	107 816	31 203	28,9	36 438	33,8	x	x	x	x
	gewichtet	—	—	—	—	—	3 753	1 086	x	1 268	x	x	x	x	x
	K 06	7 714	4 031	52,3	419	10,4	294 739	116 692	39,6	101 293	34,4	17 986	6,1	20 284	6,9
	gewichtet	—	—	—	—	—	3 612	1 430	x	1 241	x	220	x	249	x
	L 08 L	7 521	4 744	63,1	190	4,0	4 554	2 012	44,2	1 418	31,1	233	5,1	457	10,0
	L 09 L	7 509	4 520	60,2	200	4,4	4 320	1 885	43,6	826	19,1	413	9,6	813	18,8
	E 09	7 500	2 810	37,5	80	2,8	2 730	1 232	45,1	565	20,7	268	9,8	365	13,4
	B 09 Z	7 481	5 463	73,0	154	2,8	5 309	1 908	35,9	1 190	22,4	471	8,9	987	18,6
435 002	Bad Soden-Salmünster, Stadt														
	G 06	10 406	4 460	42,9	150	3,4	145 903	66 294	45,4	34 440	23,6	x	x	4 668	3,2
	gewichtet	—	—	—	—	—	4 310	1 958	x	1 017	x	x	x	138	x
	K 06	10 435	4 465	42,8	307	6,9	337 383	172 496	51,1	87 283	25,9	14 922	4,4	14 819	4,4
	gewichtet	—	—	—	—	—	4 158	2 126	x	1 076	x	184	x	183	x
	L 08 L	10 266	6 202	60,4	192	3,1	6 010	2 995	49,8	1 662	27,7	238	4,0	514	8,6
	L 09 L	10 231	5 961	58,3	183	3,1	5 778	2 784	48,2	963	16,7	498	8,6	1 005	17,4
	E 09	10 328	3 445	33,4	53	1,5	3 392	1 658	48,9	585	17,2	305	9,0	421	12,4
	B 09 Z	10 346	7 302	70,6	167	2,3	7 135	2 985	41,8	1 451	20,3	550	7,7	1 189	16,7
435 003	Biebergemünd														
	G 06	6 393	3 006	47,0	115	3,8	81 621	33 714	41,3	21 265	26,1	x	x	915	1,1
	gewichtet	—	—	—	—	—	2 891	1 194	x	753	x	x	x	32	x
	K 06	6 432	3 005	46,7	185	6,2	228 904	105 238	46,0	65 662	28,7	12 999	5,7	7 714	3,4
	gewichtet	—	—	—	—	—	2 820	1 296	x	809	x	160	x	95	x
	L 08 L	6 475	4 281	66,1	138	3,2	4 143	1 841	44,4	1 325	32,0	231	5,6	321	7,7
	L 09 L	6 502	4 189	64,4	147	3,5	4 042	1 794	44,4	757	18,7	477	11,8	592	14,6
	E 09	6 520	2 421	37,1	60	2,5	2 361	1 051	44,5	444	18,8	303	12,8	259	11,0
	B 09 Z	6 526	5 310	81,4	189	3,6	5 121	1 969	38,4	1 112	21,7	524	10,2	807	15,8
435 004	Birstein														
	G 06	5 255	2 606	49,6	108	4,1	55 746	19 111	34,3	20 585	36,9	x	x	x	x
	gewichtet	—	—	—	—	—	2 498	856	x	922	x	x	x	x	x
	K 06	5 276	2 609	49,5	193	7,4	190 135	73 971	38,9	61 692	32,4	8 865	4,7	8 439	4,4
	gewichtet	—	—	—	—	—	2 416	940	x	784	x	113	x	107	x
	L 08 L	5 210	3 287	63,1	106	3,2	3 181	1 323	41,6	1 074	33,8	117	3,7	256	8,0
	L 09 L	5 216	3 110	59,6	104	3,3	3 006	1 195	39,8	678	22,6	261	8,7	505	16,8
	E 09	5 194	1 853	35,7	32	1,7	1 821	713	39,2	436	23,9	166	9,1	236	13,0
	B 09 Z	5 158	3 719	72,1	110	3,0	3 609	1 182	32,8	881	24,4	274	7,6	657	18,2
435 005	Brachtal														
	G 06	4 159	2 162	52,0	70	3,2	48 838	16 028	32,8	15 785	32,3	3 463	7,1	x	x
	gewichtet	—	—	—	—	—	2 092	687	x	676	x	148	x	x	x
	K 06	4 191	2 162	51,6	126	5,8	164 936	50 294	30,5	59 923	36,3	11 802	7,2	3 729	2,3
	gewichtet	—	—	—	—	—	2 036	621	x	740	x	146	x	46	x
	L 08 L	4 120	2 623	63,7	70	2,7	2 553	862	33,8	1 047	41,0	147	5,8	156	6,1
	L 09 L	4 112	2 420	58,9	78	3,2	2 342	781	33,3	634	27,1	260	11,1	343	14,6
	E 09	4 133	1 398	33,8	41	2,9	1 357	433	31,9	418	30,8	173	12,7	135	9,9
	B 09 Z	4 122	2 986	72,4	77	2,6	2 909	782	26,9	897	30,8	267	9,2	432	14,9
435 006	Bruchköbel, Stadt														
	G 06	16 303	7 948	48,8	267	3,4	266 754	126 861	47,6	79 959	30,0	29 307	11,0	30 627	11,5
	gewichtet	—	—	—	—	—	7 681	3 653	x	2 302	x	844	x	882	x
	K 06	16 350	7 975	48,8	491	6,2	617 909	273 467	44,3	189 286	30,6	51 325	8,3	53 598	8,7
	gewichtet	—	—	—	—	—	7 484	3 312	x	2 293	x	622	x	649	x
	L 08 L	15 858	10 675	67,3	213	2,0	10 462	4 617	44,1	3 349	32,0	602	5,8	1 044	10,0
	L 09 L	15 897	10 350	65,1	313	3,0	10 037	4 251	42,4	1 955	19,5	1 182	11,8	1 854	18,5
	E 09	15 986	6 021	37,7	113	1,9	5 908	2 393	40,5	1 143	19,3	693	11,7	960	16,2
	B 09 Z	16 007	12 482	78,0	255	2,0	12 227	4 396	36,0	2 704	22,1	1 276	10,4	2 308	18,9

(Landesstimmen), der Europawahl 2009 und der Bundestagswahl 2009 (Zweitstimmen) in den Gemeinden

Von den gültigen Stimmen entfielen auf																				Stat. Kenn- ziffer						
REP		DIE LINKE		NPD		WASG		DKP		DIE FRAUEN		Sonstige (s. Seite 4)		Wählergruppen												
														insgesamt								darunter				
																						Freie Wähler		Zusammen- schlüsse Linksparteien		
Anzahl	%	Anzahl	%	Anzahl	%	Anzahl	%	Anzahl	%	Anzahl	%	Anzahl	%	Anzahl	%	Anzahl	%	Anzahl	%							
435 000 Main-Kinzig-Kreis																										
88 030	x	70 098	x	x	x	x	x	x	x	x	x	x	x	555 920	x	469 918	x	x	x							
1 742	1,3	1 422	1,1	x	x	x	x	x	x	x	x	x	x	17 667	13,2	14 938	11,2	x	x							
428 203	4,0	383 431	3,6	x	x	x	x	x	x	x	x	x	x	484 374	4,6	484 374	4,6	x	x							
5 252	x	4 703	x	x	x	x	x	x	x	x	x	x	x	5 941	x	5 941	x	x	x							
2 972	1,6	9 255	5,1	1 847	1,0	x	x	x	x	x	x	4 849	2,7	x	x	x	x	x	x							
1 855	1,1	9 327	5,4	1 665	1,0	x	x	x	x	x	x	4 051	2,3	x	x	x	x	x	x							
1 781	1,8	3 848	3,9	x	x	x	x	113	0,1	300	0,3	6 508	6,5	x	x	x	x	x	x							
2 313	1,1	18 739	8,7	3 026	1,4	x	x	x	x	x	x	8 168	3,8	x	x	x	x	x	x							
435 001 Bad Orb, Stadt																										
x	x	x	x	x	x	x	x	x	x	x	x	x	x	40 175	37,3	30 133	27,9	x	x							
x	x	x	x	x	x	x	x	x	x	x	x	x	x	1 398	x	1 049	x	x	x							
11 497	3,9	8 521	2,9	x	x	x	x	x	x	x	x	x	x	18 466	6,3	18 466	6,3	x	x							
141	x	104	x	x	x	x	x	x	x	x	x	x	x	226	x	226	x	x	x							
68	1,5	229	5,0	34	0,7	x	x	x	x	x	x	103	2,3	x	x	x	x	x	x							
36	0,8	230	5,3	39	0,9	x	x	x	x	x	x	78	1,8	x	x	x	x	x	x							
32	1,2	103	3,8	x	x	x	x	1	0,0	3	0,1	161	5,9	x	x	x	x	x	x							
52	1,0	457	8,6	63	1,2	x	x	x	x	x	x	181	3,4	x	x	x	x	x	x							
435 002 Bad Soden-Salmünster, Stadt																										
x	x	x	x	x	x	x	x	x	x	x	x	x	x	40 501	27,8	40 501	27,8	x	x							
x	x	x	x	x	x	x	x	x	x	x	x	x	x	1 196	x	1 196	x	x	x							
13 080	3,9	6 582	2,0	x	x	x	x	x	x	x	x	x	x	28 201	8,4	28 201	8,4	x	x							
161	x	81	x	x	x	x	x	x	x	x	x	x	x	348	x	348	x	x	x							
108	1,8	254	4,2	63	1,0	x	x	x	x	x	x	176	2,9	x	x	x	x	x	x							
83	1,4	259	4,5	56	1,0	x	x	x	x	x	x	130	2,2	x	x	x	x	x	x							
46	1,4	122	3,6	x	x	x	x	1	0,0	13	0,4	241	7,1	x	x	x	x	x	x							
69	1,0	566	7,9	99	1,4	x	x	x	x	x	x	226	3,2	x	x	x	x	x	x							
435 003 Biebergemünd																										
x	x	x	x	x	x	x	x	x	x	x	x	x	x	25 727	31,5	25 727	31,5	x	x							
x	x	x	x	x	x	x	x	x	x	x	x	x	x	911	x	911	x	x	x							
8 248	3,6	6 904	3,0	x	x	x	x	x	x	x	x	x	x	22 139	9,7	22 139	9,7	x	x							
102	x	85	x	x	x	x	x	x	x	x	x	x	x	273	x	273	x	x	x							
59	1,4	163	3,9	68	1,6	x	x	x	x	x	x	135	3,3	x	x	x	x	x	x							
32	0,8	175	4,3	67	1,7	x	x	x	x	x	x	148	3,7	x	x	x	x	x	x							
42	1,8	77	3,3	x	x	x	x	1	0,0	4	0,2	180	7,6	x	x	x	x	x	x							
49	1,0	372	7,3	101	2,0	x	x	x	x	x	x	187	3,7	x	x	x	x	x	x							
435 004 Birstein																										
x	x	x	x	x	x	x	x	x	x	x	x	x	x	16 050	28,8	16 050	28,8	x	x							
x	x	x	x	x	x	x	x	x	x	x	x	x	x	719	x	719	x	x	x							
13 092	6,9	5 443	2,9	x	x	x	x	x	x	x	x	x	x	18 633	9,8	18 633	9,8	x	x							
166	x	69	x	x	x	x	x	x	x	x	x	x	x	237	x	237	x	x	x							
104	3,3	147	4,6	32	1,0	x	x	x	x	x	x	128	4,0	x	x	x	x	x	x							
58	1,9	163	5,4	37	1,2	x	x	x	x	x	x	109	3,6	x	x	x	x	x	x							
50	2,7	56	3,1	x	x	x	x	2	0,1	8	0,4	154	8,5	x	x	x	x	x	x							
48	1,3	382	10,6	67	1,9	x	x	x	x	x	x	118	3,3	x	x	x	x	x	x							
435 005 Brachtal																										
2 279	4,7	x	x	x	x	x	x	x	x	x	x	x	x	11 283	23,1	11 283	23,1	x	x							
98	x	x	x	x	x	x	x	x	x	x	x	x	x	483	x	483	x	x	x							
9 389	5,7	6 256	3,8	x	x	x	x	x	x	x	x	x	x	23 543	14,3	23 543	14,3	x	x							
116	x	77	x	x	x	x	x	x	x	x	x	x	x	291	x	291	x	x	x							
91	3,6	148	5,8	14	0,5	x	x	x	x	x	x	88	3,4	x	x	x	x	x	x							
68	2,9	147	6,3	21	0,9	x	x	x	x	x	x	88	3,8	x	x	x	x	x	x							
44	3,2	56	4,1	x	x	x	x	1	0,1	3	0,2	94	6,9	x	x	x	x	x	x							
56	1,9	315	10,8	45	1,5	x	x	x	x	x	x	115	4,0	x	x	x	x	x	x							
435 006 Bruchköbel, Stadt																										
x	x	x	x	x	x	x	x	x	x	x	x	x	x	x	x	x	x	x	x							
x	x	x	x	x	x	x	x	x	x	x	x	x	x	x	x	x	x	x	x							
18 242	3,0	18 530	3,0	x	x	x	x	x	x	x	x	x	x	13 461	2,2	13 461	2,2	x	x							
221	x	224	x	x	x	x	x	x	x	x	x	x	x	163	x	163	x	x	x							
108	1,0	455	4,3	108	1,0	x	x	x	x	x	x	179	1,7	x	x	x	x	x	x							
58	0,6	460	4,6	105	1,0	x	x	x	x	x	x	172	1,7	x	x	x	x	x	x							
92	1,6	208	3,5	x	x	x	x	12	0,2	23	0,4	384	6,5	x	x	x	x	x	x							
104	0,9	875	7,2	137	1,1	x	x	x	x	x	x	427	3,5	x	x	x	x	x	x							

6. Ergebnisse der Gemeinde- und Kreiswahlen 2006, der Landtagswahlen 2008 und 2009

Stat. Kenn- ziffer	Merkmal	Wahlbe- rechtigte	Wählerinnen und Wähler		Ungültige Stimmen bzw. Stimmzettel		Gültige Stimmen bzw. Stimmzettel								
			Wahlbe- teiligung					CDU		SPD		GRÜNE		FDP	
			Anzahl	%	Anzahl	%		Anzahl	%	Anzahl	%	Anzahl	%	Anzahl	%
435 007	Erlensee														
	G 06	9 526	3 997	42,0	151	3,8	110 017	35 173	32,0	46 298	42,1	9 563	8,7	x	x
	gewichtet	—	—	—	—	—	3 846	1 230	x	1 618	x	334	x	x	x
	K 06	9 602	3 999	41,6	252	6,3	303 076	96 340	31,8	130 255	43,0	24 502	8,1	15 977	5,3
	gewichtet	—	—	—	—	—	3 747	1 191	x	1 610	x	303	x	198	x
	L 08 L	9 244	5 505	59,6	162	2,9	5 343	2 070	38,7	1 992	37,3	353	6,6	401	7,5
	L 09 L	9 328	5 299	56,8	225	4,2	5 074	1 969	38,8	1 276	25,1	629	12,4	739	14,6
	E 09	9 359	2 730	29,2	44	1,6	2 686	968	36,0	793	29,5	313	11,7	290	10,8
	B 09 Z	9 399	6 667	70,9	174	2,6	6 493	1 923	29,6	1 808	27,8	660	10,2	1 055	16,2
435 008	Flörsbachtal														
	G 06	2 057	1 308	63,6	30	2,3	18 515	x	x	4 495	24,3	x	x	x	x
	gewichtet	—	—	—	—	—	1 278	x	x	310	x	x	x	x	x
	K 06	2 058	1 308	63,6	76	5,8	95 188	29 632	31,1	44 906	47,2	4 183	4,4	2 303	2,4
	gewichtet	—	—	—	—	—	1 232	384	x	581	x	54	x	30	x
	L 08 L	2 000	1 338	66,9	44	3,3	1 294	502	38,8	546	42,2	45	3,5	69	5,3
	L 09 L	1 996	1 238	62,0	53	4,3	1 185	436	36,8	342	28,9	93	7,8	184	15,5
	E 09	2 004	789	39,4	14	1,8	775	279	36,0	227	29,3	78	10,1	101	13,0
	B 09 Z	1 998	1 546	77,4	49	3,2	1 497	445	29,7	445	29,7	123	8,2	251	16,8
435 009	Freigericht														
	G 06	11 601	5 614	48,4	146	2,6	182 460	87 296	47,8	51 610	28,3	x	x	4 674	2,6
	gewichtet	—	—	—	—	—	5 468	2 616	x	1 547	x	x	x	140	x
	K 06	11 669	5 619	48,2	288	5,1	429 026	225 909	52,7	115 253	26,9	26 165	6,1	16 901	3,9
	gewichtet	—	—	—	—	—	5 331	2 807	x	1 432	x	325	x	210	x
	L 08 L	11 507	7 544	65,6	198	2,6	7 346	3 590	48,9	2 023	27,5	409	5,6	654	8,9
	L 09 L	11 493	7 386	64,3	231	3,1	7 155	3 485	48,7	1 171	16,4	755	10,6	1 153	16,1
	E 09	11 569	4 141	35,8	94	2,3	4 047	1 962	48,5	688	17,0	469	11,6	478	11,8
	B 09 Z	11 558	8 922	77,2	244	2,7	8 678	3 605	41,5	1 542	17,8	811	9,3	1 581	18,2
435 010	Gelnhausen, Barbarossastadt, Kreisstadt														
	G 06	16 924	7 932	46,9	271	3,4	266 842	110 867	41,5	88 602	33,2	x	x	16 256	6,1
	gewichtet	—	—	—	—	—	7 661	3 183	x	2 544	x	x	x	467	x
	K 06	17 026	7 938	46,6	432	5,4	620 768	253 444	40,8	206 580	33,3	56 731	9,1	33 109	5,3
	gewichtet	—	—	—	—	—	7 506	3 065	x	2 498	x	686	x	400	x
	L 08 L	16 423	10 637	64,8	242	2,3	10 395	3 574	34,4	4 031	38,8	754	7,3	1 045	10,1
	L 09 L	16 468	10 083	61,2	281	2,8	9 802	3 440	35,1	2 265	23,1	1 501	15,3	1 663	17,0
	E 09	16 494	6 036	36,6	88	1,5	5 948	2 138	35,9	1 352	22,7	1 006	16,9	771	13,0
	B 09 Z	16 527	12 568	76,0	238	1,9	12 330	3 860	31,3	2 908	23,6	1 684	13,7	2 122	17,2
435 011	Großkrotzenburg														
	G 06	5 614	2 705	48,2	161	6,0	60 145	26 503	44,1	19 235	32,0	x	x	7 057	11,7
	gewichtet	—	—	—	—	—	2 544	1 121	x	814	x	x	x	298	x
	K 06	5 634	2 686	47,7	295	11,0	195 228	79 693	40,8	57 636	29,5	21 560	11,0	17 451	8,9
	gewichtet	—	—	—	—	—	2 391	976	x	706	x	264	x	214	x
	L 08 L	5 518	3 727	67,5	128	3,4	3 599	1 524	42,3	1 059	29,4	262	7,3	376	10,4
	L 09 L	5 537	3 615	65,3	127	3,5	3 488	1 454	41,7	613	17,6	488	14,0	626	17,9
	E 09	5 578	2 143	38,4	31	1,4	2 112	780	36,9	413	19,6	307	14,5	341	16,1
	B 09 Z	5 587	4 428	79,3	93	2,1	4 335	1 473	34,0	932	21,5	507	11,7	827	19,1
435 012	Gründau														
	G 06	11 317	5 402	47,7	180	3,3	176 538	90 919	51,5	59 043	33,4	x	x	564	0,3
	gewichtet	—	—	—	—	—	5 222	2 689	x	1 746	x	x	x	17	x
	K 06	11 371	5 408	47,6	339	6,3	417 690	189 713	45,4	143 291	34,3	22 193	5,3	11 876	2,8
	gewichtet	—	—	—	—	—	5 069	2 302	x	1 739	x	269	x	144	x
	L 08 L	11 234	7 088	63,1	212	3,0	6 876	2 696	39,2	2 689	39,1	352	5,1	495	7,2
	L 09 L	11 240	6 712	59,7	255	3,8	6 457	2 486	38,5	1 712	26,5	665	10,3	990	15,3
	E 09	11 302	3 626	32,1	73	2,0	3 553	1 311	36,9	980	27,6	416	11,7	424	11,9
	B 09 Z	11 288	8 218	72,8	230	2,8	7 988	2 594	32,5	2 130	26,7	761	9,5	1 291	16,2
435 013	Hammersbach														
	G 06	3 731	2 025	54,3	58	2,9	43 868	16 059	36,6	24 791	56,5	x	x	3 018	6,9
	gewichtet	—	—	—	—	—	1 967	720	x	1 112	x	x	x	135	x
	K 06	3 741	2 026	54,2	103	5,1	160 190	59 967	37,4	75 202	46,9	6 070	3,8	9 110	5,7
	gewichtet	—	—	—	—	—	1 923	720	x	903	x	73	x	109	x
	L 08 L	3 703	2 484	67,1	72	2,9	2 412	966	40,0	928	38,5	123	5,1	198	8,2
	L 09 L	3 716	2 397	64,5	68	2,8	2 329	955	41,0	607	26,1	234	10,0	347	14,9
	E 09	3 738	1 344	36,0	20	1,5	1 324	522	39,4	391	29,5	124	9,4	153	11,6
	B 09 Z	3 734	2 848	76,3	52	1,8	2 796	958	34,3	760	27,2	235	8,4	476	17,0

6. Ergebnisse der Gemeinde- und Kreiswahlen 2006, der Landtagswahlen 2008 und 2009

Stat. Kenn- ziffer	Merkmal	Wahlbe- rechtigte	Wählerinnen und Wähler		Ungültige Stimmen bzw. Stimmzettel		Gültige Stimmen bzw. Stimmzettel								
			Wahlbe- teiligung					CDU		SPD		GRÜNE		FDP	
			Anzahl	%	Anzahl	%		Anzahl	%	Anzahl	%	Anzahl	%	Anzahl	%
435 014	Hanau, Stadt														
	G 06	60 007	21 104	35,2	1 010	4,8	1 099 094	327 643	29,8	322 141	29,3	90 806	8,3	130 502	11,9
	gewichtet	—	—	—	—	—	20 094	5 990	x	5 889	x	1 660	x	2 386	x
	K 06	60 167	21 120	35,1	1 408	6,7	1 620 438	555 590	34,3	486 855	30,0	159 263	9,8	163 711	10,1
	gewichtet	—	—	—	—	—	19 712	6 759	x	5 922	x	1 937	x	1 991	x
	L 08 L	56 652	32 522	57,4	935	2,9	31 587	12 432	39,4	10 284	32,6	2 282	7,2	2 823	8,9
	L 09 L	56 502	30 674	54,3	1 072	3,5	29 602	11 433	38,6	6 013	20,3	4 017	13,6	4 907	16,6
	E 09	56 871	16 603	29,2	251	1,5	16 352	5 973	36,5	3 793	23,2	2 206	13,5	2 175	13,3
	B 09 Z	56 843	38 209	67,2	792	2,1	37 417	11 745	31,4	8 776	23,5	4 165	11,1	6 530	17,5
435 015	Hasselroth														
	G 06	5 864	2 807	47,9	80	2,9	68 750	23 933	34,8	34 070	49,6	x	x	3 509	5,1
	gewichtet	—	—	—	—	—	2 727	949	x	1 351	x	x	x	139	x
	K 06	5 892	2 809	47,7	194	6,9	209 371	73 474	35,1	91 889	43,9	12 268	5,9	9 670	4,6
	gewichtet	—	—	—	—	—	2 615	918	x	1 148	x	153	x	121	x
	L 08 L	5 803	3 831	66,0	89	2,3	3 742	1 378	36,8	1 461	39,0	213	5,7	296	7,9
	L 09 L	5 808	3 613	62,2	137	3,8	3 476	1 312	37,7	933	26,8	370	10,6	532	15,3
	E 09	5 834	2 056	35,2	58	2,8	1 998	736	36,8	571	28,6	242	12,1	218	10,9
	B 09 Z	5 847	4 388	75,0	109	2,5	4 279	1 340	31,3	1 183	27,6	437	10,2	662	15,5
435 016	Jossgrund														
	G 06	2 895	1 718	59,3	49	2,9	36 154	14 099	39,0	5 905	16,3	x	x	x	x
	gewichtet	—	—	—	—	—	1 669	651	x	273	x	x	x	x	x
	K 06	2 903	1 721	59,3	102	5,9	130 516	66 390	50,9	20 283	15,5	6 875	5,3	4 741	3,6
	gewichtet	—	—	—	—	—	1 619	824	x	252	x	85	x	59	x
	L 08 L	2 867	2 048	71,4	49	2,4	1 999	1 136	56,8	433	21,7	70	3,5	157	7,9
	L 09 L	2 849	1 992	69,9	74	3,7	1 918	1 025	53,4	208	10,8	182	9,5	350	18,2
	E 09	2 860	1 160	40,6	26	2,2	1 134	623	54,9	115	10,1	134	11,8	125	11,0
	B 09 Z	2 864	2 324	81,1	63	2,7	2 261	1 032	45,6	297	13,1	252	11,1	437	19,3
435 017	Langenselbold, Stadt														
	G 06	10 215	5 060	49,5	127	2,5	172 528	91 366	53,0	61 908	35,9	x	x	5 828	3,4
	gewichtet	—	—	—	—	—	4 933	2 612	x	1 770	x	x	x	167	x
	K 06	10 295	5 055	49,1	248	4,9	394 744	178 355	45,2	145 747	36,9	25 494	6,5	15 904	4,0
	gewichtet	—	—	—	—	—	4 807	2 172	x	1 775	x	310	x	194	x
	L 08 L	10 177	6 496	63,8	152	2,3	6 344	2 542	40,1	2 345	37,0	338	5,3	487	7,7
	L 09 L	10 293	6 159	59,8	248	4,0	5 911	2 527	42,8	1 352	22,9	637	10,8	811	13,7
	E 09	10 408	3 147	30,2	57	1,8	3 090	1 200	38,8	761	24,6	364	11,8	354	11,5
	B 09 Z	10 373	7 686	74,1	174	2,3	7 512	2 375	31,6	1 912	25,5	781	10,4	1 201	16,0
435 018	Linsengericht														
	G 06	7 722	3 795	49,1	134	3,5	92 587	18 417	19,9	31 496	34,0	6 394	6,9	280	0,3
	gewichtet	—	—	—	—	—	3 661	728	x	1 245	x	253	x	11	x
	K 06	7 765	3 799	48,9	179	4,7	297 587	83 749	28,1	111 860	37,6	20 796	7,0	11 163	3,8
	gewichtet	—	—	—	—	—	3 620	1 019	x	1 361	x	253	x	136	x
	L 08 L	7 723	5 026	65,1	117	2,3	4 909	1 716	35,0	1 895	38,6	333	6,8	453	9,2
	L 09 L	7 790	4 821	61,9	168	3,5	4 653	1 587	34,1	1 191	25,6	628	13,5	769	16,5
	E 09	7 817	2 710	34,7	63	2,3	2 647	885	33,4	724	27,4	387	14,6	332	12,5
	B 09 Z	7 807	5 931	76,0	146	2,5	5 785	1 747	30,2	1 552	26,8	700	12,1	988	17,1
435 019	Maintal, Stadt														
	G 06	27 782	10 457	37,6	497	4,8	417 749	156 138	37,4	145 728	34,9	37 625	9,0	31 581	7,6
	gewichtet	—	—	—	—	—	9 960	3 723	x	3 474	x	897	x	753	x
	K 06	27 865	10 416	37,4	1 011	9,7	777 361	284 822	36,6	272 465	35,0	72 076	9,3	56 990	7,3
	gewichtet	—	—	—	—	—	9 405	3 446	x	3 296	x	872	x	690	x
	L 08 L	25 460	15 835	62,2	398	2,5	15 437	6 094	39,5	5 370	34,8	1 007	6,5	1 393	9,0
	L 09 L	25 543	15 328	60,0	509	3,3	14 819	5 657	38,2	3 178	21,4	2 004	13,5	2 467	16,6
	E 09	25 911	9 022	34,8	150	1,7	8 872	3 259	36,7	2 067	23,3	1 224	13,8	1 173	13,2
	B 09 Z	25 669	18 546	72,3	381	2,1	18 165	5 630	31,0	4 473	24,6	2 152	11,8	3 152	17,4
435 020	Neuberg														
	G 06	4 198	2 265	54,0	70	3,1	48 215	14 763	30,6	21 972	45,6	x	x	x	x
	gewichtet	—	—	—	—	—	2 195	672	x	1 000	x	x	x	x	x
	K 06	4 236	2 268	53,5	132	5,8	177 133	62 135	35,1	72 346	40,8	9 886	5,6	7 992	4,5
	gewichtet	—	—	—	—	—	2 136	749	x	872	x	119	x	96	x
	L 08 L	4 154	2 837	68,3	87	3,1	2 750	1 050	38,2	1 001	36,4	130	4,7	253	9,2
	L 09 L	4 176	2 671	64,0	122	4,6	2 549	971	38,1	628	24,6	246	9,7	472	18,5
	E 09	4 176	1 453	34,8	25	1,7	1 428	486	34,0	413	28,9	141	9,9	224	15,7
	B 09 Z	4 173	3 201	76,7	78	2,4	3 123	962	30,8	820	26,3	286	9,2	578	18,5

(Landesstimmen), der Europawahl 2009 und der Bundestagswahl 2009 (Zweitstimmen) in den Gemeinden

Von den gültigen Stimmen entfielen auf																				Stat. Kenn- ziffer		
REP		DIE LINKE		NPD		WASG		DKP		DIE FRAUEN		Sonstige (s. Seite 4)		Wählergruppen								
														insgesamt		darunter						
																Freie Wähler		Zusammen- schlüsse Linksparteien				
Anzahl	%	Anzahl	%	Anzahl	%	Anzahl	%	Anzahl	%	Anzahl	%	Anzahl	%	Anzahl	%	Anzahl	%	Anzahl	%			
435 014 Hanau, Stadt																						
72 031	6,6	56 659	5,2	x	x	x	x	x	x	x	x	x	x	99 312	9,0	99 312	9,0	x	x			
1 317	x	1 036	x	x	x	x	x	x	x	x	x	x	x	1 816	x	1 816	x	x	x			
105 773	6,5	84 921	5,2	x	x	x	x	x	x	x	x	x	x	64 325	4,0	64 325	4,0	x	x			
1 287	x	1 033	x	x	x	x	x	x	x	x	x	x	x	782	x	782	x	x	x			
710	2,2	1 897	6,0	271	0,9	x	x	x	x	x	x	888	2,8	x	x	x	x	x	x			
515	1,7	1 845	6,2	244	0,8	x	x	x	x	x	x	628	2,1	x	x	x	x	x	x			
385	2,4	723	4,4	x	x	x	x	33	0,2	48	0,3	1 016	6,2	x	x	x	x	x	x			
586	1,6	3 661	9,8	403	1,1	x	x	x	x	x	x	1 551	4,1	x	x	x	x	x	x			
435 015 Hasselroth																						
x	x	x	x	x	x	x	x	x	x	x	x	x	x	7 238	10,5	x	x	x	x			
x	x	x	x	x	x	x	x	x	x	x	x	x	x	287	x	x	x	x	x			
8 470	4,0	7 052	3,4	x	x	x	x	x	x	x	x	x	x	6 548	3,1	6 548	3,1	x	x			
106	x	88	x	x	x	x	x	x	x	x	x	x	x	82	x	82	x	x	x			
57	1,5	181	4,8	37	1,0	x	x	x	x	x	x	119	3,2	x	x	x	x	x	x			
25	0,7	181	5,2	35	1,0	x	x	x	x	x	x	88	2,5	x	x	x	x	x	x			
28	1,4	65	3,3	x	x	x	x	—	—	8	0,4	130	6,5	x	x	x	x	x	x			
37	0,9	364	8,5	62	1,4	x	x	x	x	x	x	194	4,5	x	x	x	x	x	x			
435 016 Jossgrund																						
x	x	x	x	x	x	x	x	x	x	x	x	x	x	16 150	44,7	16 150	44,7	x	x			
x	x	x	x	x	x	x	x	x	x	x	x	x	x	746	x	746	x	x	x			
2 868	2,2	1 902	1,5	x	x	x	x	x	x	x	x	x	x	27 457	21,0	27 457	21,0	x	x			
36	x	24	x	x	x	x	x	x	x	x	x	x	x	341	x	341	x	x	x			
26	1,3	63	3,2	16	0,8	x	x	x	x	x	x	98	4,9	x	x	x	x	x	x			
14	0,7	51	2,7	10	0,5	x	x	x	x	x	x	78	4,1	x	x	x	x	x	x			
15	1,3	29	2,6	x	x	x	x	—	—	3	0,3	90	7,9	x	x	x	x	x	x			
18	0,8	117	5,2	24	1,1	x	x	x	x	x	x	84	3,7	x	x	x	x	x	x			
435 017 Langenselbold, Stadt																						
x	x	x	x	x	x	x	x	x	x	x	x	x	x	13 426	7,8	x	x	x	x			
x	x	x	x	x	x	x	x	x	x	x	x	x	x	384	x	x	x	x	x			
10 505	2,7	14 185	3,6	x	x	x	x	x	x	x	x	x	x	4 554	1,2	4 554	1,2	x	x			
128	x	173	x	x	x	x	x	x	x	x	x	x	x	55	x	55	x	x	x			
80	1,3	351	5,5	54	0,9	x	x	x	x	x	x	147	2,3	x	x	x	x	x	x			
27	0,5	382	6,5	62	1,0	x	x	x	x	x	x	113	1,9	x	x	x	x	x	x			
44	1,4	159	5,1	x	x	x	x	3	0,1	13	0,4	192	6,2	x	x	x	x	x	x			
47	0,6	774	10,3	110	1,5	x	x	x	x	x	x	312	4,2	x	x	x	x	x	x			
435 018 Linsengericht																						
x	x	x	x	x	x	x	x	x	x	x	x	x	x	36 000	38,9	32 740	35,4	x	x			
x	x	x	x	x	x	x	x	x	x	x	x	x	x	1 423	x	1 295	x	x	x			
12 544	4,2	7 770	2,6	x	x	x	x	x	x	x	x	x	x	49 705	16,7	49 705	16,7	x	x			
153	x	95	x	x	x	x	x	x	x	x	x	x	x	605	x	605	x	x	x			
60	1,2	236	4,8	70	1,4	x	x	x	x	x	x	146	3,0	x	x	x	x	x	x			
34	0,7	234	5,0	51	1,1	x	x	x	x	x	x	159	3,4	x	x	x	x	x	x			
40	1,5	94	3,6	x	x	x	x	2	0,1	3	0,1	180	6,8	x	x	x	x	x	x			
49	0,8	479	8,3	86	1,5	x	x	x	x	x	x	184	3,2	x	x	x	x	x	x			
435 019 Maintal, Stadt																						
13 720	3,3	x	x	x	x	x	x	x	x	x	x	x	x	32 957	7,9	x	x	x	x			
327	x	x	x	x	x	x	x	x	x	x	x	x	x	786	x	x	x	x	x			
33 614	4,3	38 136	4,9	x	x	x	x	x	x	x	x	x	x	19 258	2,5	19 258	2,5	x	x			
407	x	461	x	x	x	x	x	x	x	x	x	x	x	233	x	233	x	x	x			
188	1,2	863	5,6	113	0,7	x	x	x	x	x	x	409	2,6	x	x	x	x	x	x			
140	0,9	945	6,4	96	0,6	x	x	x	x	x	x	332	2,2	x	x	x	x	x	x			
144	1,6	410	4,6	x	x	x	x	6	0,1	23	0,3	566	6,4	x	x	x	x	x	x			
161	0,9	1 702	9,4	199	1,1	x	x	x	x	x	x	696	3,8	x	x	x	x	x	x			
435 020 Neuberg																						
x	x	x	x	x	x	x	x	x	x	x	x	x	x	11 480	23,8	11 480	23,8	x	x			
x	x	x	x	x	x	x	x	x	x	x	x	x	x	523	x	523	x	x	x			
5 831	3,3	10 517	5,9	x	x	x	x	x	x	x	x	x	x	8 426	4,8	8 426	4,8	x	x			
70	x	127	x	x	x	x	x	x	x	x	x	x	x	102	x	102	x	x	x			
44	1,6	165	6,0	28	1,0	x	x	x	x	x	x	79	2,9	x	x	x	x	x	x			
12	0,5	143	5,6	17	0,7	x	x	x	x	x	x	60	2,4	x	x	x	x	x	x			
9	0,6	60	4,2	x	x	x	x	4	0,3	7	0,5	84	5,9	x	x	x	x	x	x			
37	1,2	271	8,7	51	1,6	x	x	x	x	x	x	118	3,8	x	x	x	x	x	x			

6. Ergebnisse der Gemeinde- und Kreiswahlen 2006, der Landtagswahlen 2008 und 2009

Stat. Kenn- ziffer	Merkmal	Wahlbe- rechtigte	Wählerinnen und Wähler		Ungültige Stimmen bzw. Stimmzettel		Gültige Stimmen bzw. Stimmzettel								
			Wahlbe- teiligung		Anzahl	%		CDU		SPD		GRÜNE		FDP	
			Anzahl	%				Anzahl	%	Anzahl	%	Anzahl	%	Anzahl	%
435 021	Nidderau, Stadt														
	G 06	15 471	7 660	49,5	250	3,3	252 662	82 505	32,7	113 433	44,9	23 709	9,4	8 361	3,3
	gewichtet	—	—	—	—	—	7 410	2 420	x	3 327	x	695	x	245	x
	K 06	15 516	7 668	49,4	436	5,7	595 403	195 143	32,8	247 728	41,6	54 609	9,2	30 396	5,1
	gewichtet	—	—	—	—	—	7 232	2 370	x	3 009	x	663	x	369	x
	L 08 L	15 088	10 171	67,4	222	2,2	9 949	3 570	35,9	3 720	37,4	750	7,5	900	9,0
	L 09 L	15 135	9 549	63,1	256	2,7	9 293	3 455	37,2	2 369	25,5	1 161	12,5	1 445	15,5
	E 09	15 213	5 529	36,3	98	1,8	5 431	1 786	32,9	1 548	28,5	769	14,2	679	12,5
	B 09 Z	15 180	11 878	78,2	226	1,9	11 652	3 450	29,6	3 099	26,6	1 384	11,9	2 036	17,5
435 022	Niederdorfelden														
	G 06	2 428	1 617	66,6	25	1,5	22 874	7 051	30,8	10 756	47,0	5 067	22,2	x	x
	gewichtet	—	—	—	—	—	1 592	491	x	749	x	353	x	x	x
	K 06	2 436	1 622	66,6	66	4,1	127 220	40 311	31,7	56 659	44,5	17 937	14,1	3 648	2,9
	gewichtet	—	—	—	—	—	1 556	493	x	693	x	219	x	45	x
	L 08 L	2 570	1 763	68,6	45	2,6	1 718	609	35,4	676	39,3	125	7,3	149	8,7
	L 09 L	2 581	1 692	65,6	37	2,2	1 655	600	36,3	413	25,0	217	13,1	262	15,8
	E 09	2 595	1 026	39,5	13	1,3	1 013	327	32,3	286	28,2	139	13,7	124	12,2
	B 09 Z	2 612	2 034	77,9	45	2,2	1 989	622	31,3	522	26,2	205	10,3	350	17,6
435 023	Rodenbach														
	G 06	9 103	4 240	46,6	145	3,4	119 355	36 797	30,8	71 571	60,0	x	x	10 987	9,2
	gewichtet	—	—	—	—	—	4 095	1 262	x	2 456	x	x	x	377	x
	K 06	9 140	4 245	46,4	222	5,2	328 960	105 932	32,2	151 234	46,0	22 549	6,9	23 603	7,2
	gewichtet	—	—	—	—	—	4 023	1 295	x	1 850	x	276	x	289	x
	L 08 L	8 755	5 843	66,7	161	2,8	5 682	2 167	38,1	2 041	35,9	365	6,4	560	9,9
	L 09 L	8 799	5 733	65,2	213	3,7	5 520	2 099	38,0	1 281	23,2	733	13,3	940	17,0
	E 09	8 903	3 338	37,5	86	2,6	3 252	1 218	37,5	863	26,5	401	12,3	393	12,1
	B 09 Z	8 890	6 858	77,1	179	2,6	6 679	2 148	32,2	1 722	25,8	768	11,5	1 136	17,0
435 024	Ronneburg														
	G 06	2 634	1 481	56,2	61	4,1	23 028	9 531	41,4	13 497	58,6	x	x	x	x
	gewichtet	—	—	—	—	—	1 420	588	x	832	x	x	x	x	x
	K 06	2 644	1 484	56,1	113	7,6	111 166	40 789	36,7	50 590	45,5	5 262	4,7	4 487	4,0
	gewichtet	—	—	—	—	—	1 371	503	x	624	x	65	x	55	x
	L 08 L	2 649	1 877	70,9	41	2,2	1 836	676	36,8	670	36,5	109	5,9	147	8,0
	L 09 L	2 665	1 727	64,8	59	3,4	1 668	625	37,5	430	25,8	160	9,6	265	15,9
	E 09	2 659	939	35,3	28	3,0	911	324	35,6	250	27,4	100	11,0	114	12,5
	B 09 Z	2 664	2 076	77,9	51	2,5	2 025	602	29,7	574	28,3	166	8,2	353	17,4
435 025	Schlüchtern, Stadt														
	G 06	12 795	5 662	44,3	261	4,6	179 088	71 364	39,8	71 054	39,7	16 308	9,1	11 973	6,7
	gewichtet	—	—	—	—	—	5 401	2 152	x	2 143	x	492	x	361	x
	K 06	12 825	5 659	44,1	334	5,9	424 794	169 937	40,0	158 955	37,4	35 712	8,4	22 490	5,3
	gewichtet	—	—	—	—	—	5 325	2 130	x	1 993	x	448	x	282	x
	L 08 L	12 580	7 542	60,0	186	2,5	7 356	2 817	38,3	2 710	36,8	436	5,9	591	8,0
	L 09 L	12 571	7 156	56,9	202	2,8	6 954	2 684	38,6	1 665	23,9	793	11,4	1 132	16,3
	E 09	12 591	4 054	32,2	65	1,6	3 989	1 502	37,7	972	24,4	542	13,6	454	11,4
	B 09 Z	12 566	8 812	70,1	180	2,0	8 632	2 797	32,4	2 243	26,0	837	9,7	1 429	16,6
435 026	Schöneck														
	G 06	8 772	4 375	49,9	150	3,4	148 512	59 296	39,9	58 348	39,3	18 793	12,7	12 075	8,1
	gewichtet	—	—	—	—	—	4 225	1 687	x	1 660	x	535	x	344	x
	K 06	8 804	4 375	49,7	186	4,3	348 254	128 282	36,8	131 396	37,7	39 540	11,4	25 240	7,2
	gewichtet	—	—	—	—	—	4 189	1 543	x	1 581	x	476	x	304	x
	L 08 L	8 765	6 139	70,0	143	2,3	5 996	2 176	36,3	2 179	36,3	504	8,4	614	10,2
	L 09 L	8 870	5 988	67,5	161	2,7	5 827	2 088	35,8	1 323	22,7	911	15,6	1 021	17,5
	E 09	8 941	3 663	41,0	54	1,5	3 609	1 194	33,1	879	24,4	657	18,2	468	13,0
	B 09 Z	8 896	7 021	78,9	123	1,8	6 898	2 050	29,7	1 693	24,5	976	14,1	1 240	18,0
435 027	Sinntal														
	G 06	7 652	3 991	52,2	144	3,6	100 736	31 960	31,7	40 808	40,5	x	x	11 810	11,7
	gewichtet	—	—	—	—	—	3 847	1 221	x	1 558	x	x	x	451	x
	K 06	7 675	3 990	52,0	285	7,1	271 157	105 059	38,7	106 545	39,3	10 604	3,9	19 590	7,2
	gewichtet	—	—	—	—	—	3 705	1 435	x	1 456	x	145	x	268	x
	L 08 L	7 560	4 601	60,9	157	3,4	4 444	1 744	39,2	1 597	35,9	163	3,7	314	7,1
	L 09 L	7 503	4 329	57,7	146	3,4	4 183	1 683	40,2	965	23,1	320	7,7	661	15,8
	E 09	7 506	2 377	31,7	50	2,1	2 327	894	38,4	594	25,5	183	7,9	274	11,8
	B 09 Z	7 511	5 596	74,5	133	2,4	5 463	1 784	32,7	1 403	25,7	359	6,6	865	15,8

(Landesstimmen), der Europawahl 2009 und der Bundestagswahl 2009 (Zweitstimmen) in den Gemeinden

Von den gültigen Stimmen entfielen auf																			Stat. Kenn- ziffer		
REP	DIE LINKE		NPD		WASG		DKP		DIE FRAUEN		Sonstige (s. Seite 4)		Wählergruppen								
													insgesamt		darunter						
	Freie Wähler		Zusammen- schlüsse Linksparteien																		
Anzahl	%	Anzahl	%	Anzahl	%	Anzahl	%	Anzahl	%	Anzahl	%	Anzahl	%	Anzahl	%	Anzahl	%	Anzahl	%		
435 021 Nidderau, Stadt																					
x	x	x	x	x	x	x	x	x	x	x	x	x	x	24 654	9,8	24 654	9,8	x	x		
x	x	x	x	x	x	x	x	x	x	x	x	x	x	723	x	723	x	x	x		
13 258	2,2	20 555	3,5	x	x	x	x	x	x	x	x	x	x	33 714	5,7	33 714	5,7	x	x		
161	x	250	x	x	x	x	x	x	x	x	x	x	x	410	x	410	x	x	x		
82	0,8	527	5,3	104	1,0	x	x	x	x	x	x	296	3,0	x	x	x	x	x	x		
36	0,4	483	5,2	68	0,7	x	x	x	x	x	x	276	3,0	x	x	x	x	x	x		
51	0,9	201	3,7	x	x	x	x	6	0,1	14	0,3	377	6,9	x	x	x	x	x	x		
85	0,7	990	8,5	149	1,3	x	x	x	x	x	x	459	3,9	x	x	x	x	x	x		
435 022 Niederdorfelden																					
x	x	x	x	x	x	x	x	x	x	x	x	x	x	x	x	x	x	x	x		
x	x	x	x	x	x	x	x	x	x	x	x	x	x	x	x	x	x	x	x		
3 319	2,6	3 120	2,5	x	x	x	x	x	x	x	x	x	x	2 226	1,7	2 226	1,7	x	x		
41	x	38	x	x	x	x	x	x	x	x	x	x	x	27	x	27	x	x	x		
10	0,6	75	4,4	25	1,5	x	x	x	x	x	x	49	2,9	x	x	x	x	x	x		
7	0,4	89	5,4	33	2,0	x	x	x	x	x	x	34	2,1	x	x	x	x	x	x		
26	2,6	33	3,3	x	x	x	x	2	0,2	4	0,4	72	7,1	x	x	x	x	x	x		
11	0,6	156	7,8	40	2,0	x	x	x	x	x	x	83	4,2	x	x	x	x	x	x		
435 023 Rodenbach																					
x	x	x	x	x	x	x	x	x	x	x	x	x	x	x	x	x	x	x	x		
x	x	x	x	x	x	x	x	x	x	x	x	x	x	x	x	x	x	x	x		
10 370	3,2	10 411	3,2	x	x	x	x	x	x	x	x	x	x	4 861	1,5	4 861	1,5	x	x		
127	x	127	x	x	x	x	x	x	x	x	x	x	x	59	x	59	x	x	x		
58	1,0	289	5,1	66	1,2	x	x	x	x	x	x	136	2,4	x	x	x	x	x	x		
24	0,4	278	5,0	47	0,9	x	x	x	x	x	x	118	2,1	x	x	x	x	x	x		
34	1,0	108	3,3	x	x	x	x	2	0,1	14	0,4	219	6,7	x	x	x	x	x	x		
44	0,7	505	7,6	99	1,5	x	x	x	x	x	x	257	3,8	x	x	x	x	x	x		
435 024 Ronneburg																					
x	x	x	x	x	x	x	x	x	x	x	x	x	x	x	x	x	x	x	x		
x	x	x	x	x	x	x	x	x	x	x	x	x	x	x	x	x	x	x	x		
3 606	3,2	4 445	4,0	x	x	x	x	x	x	x	x	x	x	1 987	1,8	1 987	1,8	x	x		
44	x	55	x	x	x	x	x	x	x	x	x	x	x	25	x	25	x	x	x		
32	1,7	128	7,0	33	1,8	x	x	x	x	x	x	41	2,2	x	x	x	x	x	x		
3	0,2	100	6,0	34	2,0	x	x	x	x	x	x	51	3,1	x	x	x	x	x	x		
9	1,0	42	4,6	x	x	x	x	—	—	4	0,4	68	7,5	x	x	x	x	x	x		
15	0,7	205	10,1	35	1,7	x	x	x	x	x	x	75	3,7	x	x	x	x	x	x		
435 025 Schlüchtern, Stadt																					
x	x	x	x	x	x	x	x	x	x	x	x	x	x	8 389	4,7	x	x	x	x		
x	x	x	x	x	x	x	x	x	x	x	x	x	x	253	x	x	x	x	x		
19 687	4,6	12 375	2,9	x	x	x	x	x	x	x	x	x	x	5 638	1,3	5 638	1,3	x	x		
247	x	155	x	x	x	x	x	x	x	x	x	x	x	71	x	71	x	x	x		
208	2,8	393	5,3	59	0,8	x	x	x	x	x	x	142	1,9	x	x	x	x	x	x		
141	2,0	379	5,5	64	0,9	x	x	x	x	x	x	96	1,4	x	x	x	x	x	x		
119	3,0	145	3,6	x	x	x	x	6	0,2	15	0,4	234	5,9	x	x	x	x	x	x		
140	1,6	752	8,7	124	1,4	x	x	x	x	x	x	310	3,6	x	x	x	x	x	x		
435 026 Schöneck																					
x	x	x	x	x	x	x	x	x	x	x	x	x	x	x	x	x	x	x	x		
x	x	x	x	x	x	x	x	x	x	x	x	x	x	x	x	x	x	x	x		
7 160	2,1	11 903	3,4	x	x	x	x	x	x	x	x	x	x	4 733	1,4	4 733	1,4	x	x		
86	x	143	x	x	x	x	x	x	x	x	x	x	x	57	x	57	x	x	x		
46	0,8	309	5,2	35	0,6	x	x	x	x	x	x	133	2,2	x	x	x	x	x	x		
23	0,4	310	5,3	34	0,6	x	x	x	x	x	x	117	2,0	x	x	x	x	x	x		
34	0,9	157	4,4	x	x	x	x	5	0,1	7	0,2	208	5,8	x	x	x	x	x	x		
39	0,6	608	8,8	54	0,8	x	x	x	x	x	x	238	3,5	x	x	x	x	x	x		
435 027 Sinntal																					
x	x	x	x	x	x	x	x	x	x	x	x	x	x	16 158	16,0	16 158	16,0	x	x		
x	x	x	x	x	x	x	x	x	x	x	x	x	x	617	x	617	x	x	x		
16 813	6,2	5 856	2,2	x	x	x	x	x	x	x	x	x	x	6 690	2,5	6 690	2,5	x	x		
230	x	80	x	x	x	x	x	x	x	x	x	x	x	91	x	91	x	x	x		
175	3,9	233	5,2	84	1,9	x	x	x	x	x	x	134	3,0	x	x	x	x	x	x		
119	2,8	231	5,5	93	2,2	x	x	x	x	x	x	111	2,7	x	x	x	x	x	x		
108	4,6	85	3,7	x	x	x	x	1	0,0	7	0,3	181	7,8	x	x	x	x	x	x		
171	3,1	524	9,6	157	2,9	x	x	x	x	x	x	200	3,7	x	x	x	x	x	x		

6. Ergebnisse der Gemeinde- und Kreiswahlen 2006, der Landtagswahlen 2008 und 2009

Stat. Kenn- ziffer	Merkmal	Wahlbe- rechtigte	Wählerinnen und Wähler		Ungültige Stimmen bzw. Stimmzettel		Gültige Stimmen bzw. Stimmzettel								
			Wahlbe- teiligung					CDU		SPD		GRÜNE		FDP	
			Anzahl	%	Anzahl	%		Anzahl	%	Anzahl	%	Anzahl	%	Anzahl	%
435 028	Steinau an der Straße, Stadt														
	G 06	8 539	4 244	49,7	168	4,0	124 092	53 023	42,7	48 208	38,8	x	x	9 364	7,5
	gewichtet	—	—	—	—	—	4 076	1 742	x	1 583	x	x	x	308	x
	K 06	8 564	4 245	49,6	295	6,9	319 871	140 883	44,0	108 654	34,0	12 428	3,9	17 844	5,6
	gewichtet	—	—	—	—	—	3 950	1 740	x	1 342	x	153	x	220	x
	L 08 L	8 465	5 772	68,2	301	5,2	5 471	2 624	48,0	1 763	32,2	175	3,2	392	7,2
	L 09 L	8 454	5 148	60,9	166	3,2	4 982	2 179	43,7	1 063	21,3	392	7,9	860	17,3
	E 09	8 482	2 695	31,8	53	2,0	2 642	1 136	43,0	605	22,9	235	8,9	299	11,3
	B 09 Z	8 497	6 071	71,4	174	2,9	5 897	2 176	36,9	1 328	22,5	425	7,2	1 079	18,3
435 029	Wächtersbach, Stadt														
	G 06	9 171	5 004	54,6	174	3,5	167 523	58 772	35,1	94 264	56,3	x	x	14 487	8,6
	gewichtet	—	—	—	—	—	4 830	1 695	x	2 718	x	x	x	418	x
	K 06	9 217	5 027	54,5	227	4,5	393 580	127 150	32,3	190 789	48,5	21 669	5,5	20 555	5,2
	gewichtet	—	—	—	—	—	4 800	1 551	x	2 327	x	264	x	251	x
	L 08 L	9 106	5 549	60,9	162	2,9	5 387	2 090	38,8	2 114	39,2	262	4,9	414	7,7
	L 09 L	9 129	5 195	56,9	214	4,1	4 981	1 916	38,5	1 324	26,6	520	10,4	762	15,3
	E 09	9 125	3 139	34,4	78	2,5	3 061	1 109	36,2	840	27,4	346	11,3	381	12,4
	B 09 Z	9 183	6 679	72,7	191	2,9	6 488	2 056	31,7	1 786	27,5	627	9,7	1 025	15,8
436 000	Main-Taunus-Kreis														
	G 06	169 411	80 139	47,3	2 368	3,0	2 849 612	1 271 677	x	690 354	x	122 993	x	257 025	x
	gewichtet	—	—	—	—	—	77 771	34 791	44,7	19 111	24,6	3 613	4,6	7 051	9,1
	K 06	169 806	80 075	47,2	3 296	4,1	5 963 855	2 758 260	46,2	1 442 132	24,2	670 453	11,2	490 593	8,2
	gewichtet	—	—	—	—	—	76 779	35 510	x	18 566	x	8 631	x	6 316	x
	L 08 L	162 616	115 981	71,3	2 237	1,9	113 744	48 644	42,8	31 095	27,3	10 217	9,0	15 218	13,4
	L 09 L	163 093	112 814	69,2	2 595	2,3	110 219	46 131	41,9	17 251	15,7	16 349	14,8	22 526	20,4
	E 09	164 826	74 875	45,4	1 171	1,6	73 704	31 202	42,3	12 167	16,5	11 026	15,0	11 745	15,9
	B 09 Z	164 372	130 279	79,3	1 994	1,5	128 285	47 388	36,9	25 135	19,6	15 532	12,1	26 848	20,9
436 001	Bad Soden am Taunus, Stadt														
	G 06	16 208	6 916	42,7	89	1,3	238 126	119 653	50,2	45 443	19,1	21 337	9,0	27 358	11,5
	gewichtet	—	—	—	—	—	6 827	3 430	x	1 303	x	612	x	784	x
	K 06	16 252	6 920	42,6	95	1,4	526 724	277 968	52,8	99 979	19,0	44 827	8,5	55 653	10,6
	gewichtet	—	—	—	—	—	6 825	3 602	x	1 295	x	581	x	721	x
	L 08 L	15 115	10 942	72,4	62	0,6	10 880	5 329	49,0	2 287	21,0	727	6,7	1 917	17,6
	L 09 L	15 182	10 873	71,6	145	1,3	10 728	4 825	45,0	1 303	12,1	1 230	11,5	2 813	26,2
	E 09	15 313	7 334	47,9	41	0,6	7 293	3 221	44,2	945	13,0	914	12,5	1 587	21,8
	B 09 Z	15 360	12 601	82,0	144	1,1	12 457	4 976	39,9	2 003	16,1	1 304	10,5	3 246	26,1
436 002	Eppstein, Stadt														
	G 06	10 113	4 873	48,2	150	3,1	165 133	79 435	48,1	37 277	22,6	16 076	9,7	14 200	8,6
	gewichtet	—	—	—	—	—	4 723	2 272	x	1 066	x	460	x	406	x
	K 06	10 146	4 879	48,1	197	4,0	365 548	179 550	49,1	81 045	22,2	38 602	10,6	30 367	8,3
	gewichtet	—	—	—	—	—	4 682	2 300	x	1 038	x	494	x	389	x
	L 08 L	9 820	7 110	72,4	110	1,5	7 000	2 874	41,1	1 865	26,6	601	8,6	1 105	15,8
	L 09 L	9 745	6 857	70,4	128	1,9	6 729	2 636	39,2	1 049	15,6	948	14,1	1 542	22,9
	E 09	9 787	5 022	51,3	121	2,4	4 901	2 022	41,3	787	16,1	729	14,9	891	18,2
	B 09 Z	9 801	7 912	80,7	106	1,3	7 806	2 739	35,1	1 515	19,4	1 004	12,9	1 749	22,4
436 003	Eschborn, Stadt														
	G 06	15 129	7 430	49,1	192	2,6	253 557	105 526	41,6	58 730	23,2	26 072	10,3	34 218	13,5
	gewichtet	—	—	—	—	—	7 238	3 012	x	1 676	x	744	x	977	x
	K 06	15 158	7 432	49,0	292	3,9	555 056	242 506	43,7	132 550	23,9	60 966	11,0	68 845	12,4
	gewichtet	—	—	—	—	—	7 140	3 119	x	1 705	x	784	x	886	x
	L 08 L	14 256	10 332	72,5	178	1,7	10 154	4 710	46,4	2 524	24,9	858	8,4	1 347	13,3
	L 09 L	14 295	10 056	70,3	195	1,9	9 861	4 447	45,1	1 387	14,1	1 400	14,2	1 929	19,6
	E 09	14 393	6 577	45,7	77	1,2	6 500	2 603	40,0	1 094	16,8	1 042	16,0	1 034	15,9
	B 09 Z	14 366	11 317	78,8	160	1,4	11 157	4 019	36,0	2 203	19,7	1 389	12,4	2 307	20,7
436 004	Flörsheim am Main, Stadt														
	G 06	14 928	7 343	49,2	216	2,9	248 909	123 042	49,4	56 801	22,8	x	x	14 098	5,7
	gewichtet	—	—	—	—	—	7 127	3 523	x	1 626	x	x	x	404	x
	K 06	14 964	7 348	49,1	290	3,9	542 722	257 431	47,4	128 055	23,6	84 589	15,6	26 323	4,9
	gewichtet	—	—	—	—	—	7 058	3 348	x	1 665	x	1 100	x	342	x
	L 08 L	14 611	10 186	69,7	286	2,8	9 900	3 137	31,7	3 142	31,7	1 620	16,4	1 072	10,8
	L 09 L	14 673	9 749	66,4	397	4,1	9 352	3 248	34,7	1 765	18,9	1 912	20,4	1 572	16,8
	E 09	14 806	5 888	39,8	153	2,6	5 735	2 345	40,9	1 106	19,3	905	15,8	674	11,8
	B 09 Z	14 809	11 560	78,1	244	2,1	11 316	3 965	35,0	2 514	22,2	1 478	13,1	1 893	16,7

(Landesstimmen), der Europawahl 2009 und der Bundestagswahl 2009 (Zweitstimmen) in den Gemeinden

Von den gültigen Stimmen entfielen auf																			Stat. Kenn- ziffer			
REP		DIE LINKE		NPD		WASG		DKP		DIE FRAUEN		Sonstige (s. Seite 4)		Wählergruppen								
														insgesamt		darunter						
																Freie Wähler		Zusammen- schlüsse Linksparteien				
Anzahl	%	Anzahl	%	Anzahl	%	Anzahl	%	Anzahl	%	Anzahl	%	Anzahl	%	Anzahl	%	Anzahl	%	Anzahl	%			
435 028 Steinau an der Straße, Stadt																						
x	x	x	x	x	x	x	x	x	x	x	x	x	x	13 497	10,9	13 497	10,9	x	x			
x	x	x	x	x	x	x	x	x	x	x	x	x	x	443	x	443	x	x	x			
14 122	4,4	9 053	2,8	x	x	x	x	x	x	x	x	x	x	16 887	5,3	16 887	5,3	x	x			
174	x	112	x	x	x	x	x	x	x	x	x	x	x	209	x	209	x	x	x			
130	2,4	197	3,6	60	1,1	x	x	x	x	x	x	130	2,4	x	x	x	x	x	x			
112	2,2	235	4,7	36	0,7	x	x	x	x	x	x	105	2,1	x	x	x	x	x	x			
73	2,8	79	3,0	x	x	x	x	4	0,2	6	0,2	205	7,8	x	x	x	x	x	x			
90	1,5	479	8,1	110	1,9	x	x	x	x	x	x	210	3,6	x	x	x	x	x	x			
435 029 Wächtersbach, Stadt																						
x	x	x	x	x	x	x	x	x	x	x	x	x	x	x	x	x	x	x	x			
x	x	x	x	x	x	x	x	x	x	x	x	x	x	x	x	x	x	x	x			
13 853	3,5	13 599	3,5	x	x	x	x	x	x	x	x	x	x	5 965	1,5	5 965	1,5	x	x			
169	x	166	x	x	x	x	x	x	x	x	x	x	x	73	x	73	x	x	x			
69	1,3	235	4,4	65	1,2	x	x	x	x	x	x	138	2,6	x	x	x	x	x	x			
51	1,0	258	5,2	45	0,9	x	x	x	x	x	x	105	2,1	x	x	x	x	x	x			
60	2,0	124	4,1	x	x	x	x	6	0,2	8	0,3	187	6,1	x	x	x	x	x	x			
50	0,8	582	9,0	107	1,6	x	x	x	x	x	x	255	3,9	x	x	x	x	x	x			
436 000 Main-Taunus-Kreis																						
x	x	x	x	10 577	x	x	x	x	x	x	x	x	x	496 986	x	183 996	x	x	x			
x	x	x	x	246	0,3	x	x	x	x	x	x	x	x	12 956	16,7	4 874	6,3	x	x			
102 909	1,7	x	x	x	x	x	x	x	x	x	x	x	x	499 508	8,4	275 285	4,6	127 128	2,1			
1 325	x	x	x	x	x	x	x	x	x	x	x	x	x	6 431	x	3 544	x	1 637	x			
837	0,7	4 063	3,6	740	0,7	x	x	x	x	x	x	2 930	2,6	x	x	x	x	x	x			
517	0,5	4 257	3,9	597	0,5	x	x	x	x	x	x	2 591	2,4	x	x	x	x	x	x			
797	1,1	2 030	2,8	x	x	x	x	32	0,0	168	0,2	4 537	6,2	x	x	x	x	x	x			
612	0,5	7 486	5,8	1 010	0,8	x	x	x	x	x	x	4 274	3,3	x	x	x	x	x	x			
436 001 Bad Soden am Taunus, Stadt																						
x	x	x	x	x	x	x	x	x	x	x	x	x	x	24 335	10,2	4 761	2,0	x	x			
x	x	x	x	x	x	x	x	x	x	x	x	x	x	698	x	136	x	x	x			
4 974	0,9	x	x	x	x	x	x	x	x	x	x	x	x	43 323	8,2	11 743	2,2	10 924	2,1			
64	x	x	x	x	x	x	x	x	x	x	x	x	x	561	x	152	x	142	x			
34	0,3	335	3,1	46	0,4	x	x	x	x	x	x	205	1,9	x	x	x	x	x	x			
28	0,3	323	3,0	34	0,3	x	x	x	x	x	x	172	1,6	x	x	x	x	x	x			
61	0,8	164	2,2	x	x	x	x	2	0,0	17	0,2	382	5,2	x	x	x	x	x	x			
40	0,3	553	4,4	49	0,4	x	x	x	x	x	x	286	2,3	x	x	x	x	x	x			
436 002 Eppstein, Stadt																						
x	x	x	x	x	x	x	x	x	x	x	x	x	x	18 145	11,0	18 145	11,0	x	x			
x	x	x	x	x	x	x	x	x	x	x	x	x	x	519	x	519	x	x	x			
4 749	1,3	x	x	x	x	x	x	x	x	x	x	x	x	31 235	8,5	23 227	6,4	5 280	1,4			
61	x	x	x	x	x	x	x	x	x	x	x	x	x	400	x	297	x	68	x			
42	0,6	240	3,4	49	0,7	x	x	x	x	x	x	224	3,2	x	x	x	x	x	x			
29	0,4	256	3,8	38	0,6	x	x	x	x	x	x	231	3,4	x	x	x	x	x	x			
42	0,9	133	2,7	x	x	x	x	—	—	14	0,3	283	5,8	x	x	x	x	x	x			
35	0,4	436	5,6	41	0,5	x	x	x	x	x	x	287	3,7	x	x	x	x	x	x			
436 003 Eschborn, Stadt																						
x	x	x	x	x	x	x	x	x	x	x	x	x	x	29 011	11,4	3 192	1,3	x	x			
x	x	x	x	x	x	x	x	x	x	x	x	x	x	828	x	91	x	x	x			
10 434	1,9	x	x	x	x	x	x	x	x	x	x	x	x	39 755	7,2	11 674	2,1	21 699	3,9			
134	x	x	x	x	x	x	x	x	x	x	x	x	x	511	x	150	x	279	x			
41	0,4	437	4,3	67	0,7	x	x	x	x	x	x	170	1,7	x	x	x	x	x	x			
48	0,5	423	4,3	49	0,5	x	x	x	x	x	x	178	1,8	x	x	x	x	x	x			
81	1,2	212	3,3	x	x	x	x	12	0,2	17	0,3	405	6,2	x	x	x	x	x	x			
41	0,4	742	6,7	78	0,7	x	x	x	x	x	x	378	3,4	x	x	x	x	x	x			
436 004 Flörsheim am Main, Stadt																						
x	x	x	x	x	x	x	x	x	x	x	x	x	x	54 968	22,1	10 099	4,1	x	x			
x	x	x	x	x	x	x	x	x	x	x	x	x	x	1 574	x	289	x	x	x			
11 205	2,1	x	x	x	x	x	x	x	x	x	x	x	x	35 119	6,5	7 813	1,4	9 890	1,8			
146	x	x	x	x	x	x	x	x	x	x	x	x	x	457	x	102	x	129	x			
167	1,7	356	3,6	85	0,9	x	x	x	x	x	x	321	3,2	x	x	x	x	x	x			
66	0,7	464	5,0	74	0,8	x	x	x	x	x	x	251	2,7	x	x	x	x	x	x			
107	1,9	162	2,8	x	x	x	x	—	—	15	0,3	421	7,3	x	x	x	x	x	x			
94	0,8	781	6,9	129	1,1	x	x	x	x	x	x	462	4,1	x	x	x	x	x	x			

6. Ergebnisse der Gemeinde- und Kreiswahlen 2006, der Landtagswahlen 2008 und 2009

Stat. Kenn- ziffer	Merkmal	Wahlbe- rechtigte	Wählerinnen und Wähler		Ungültige Stimmen bzw. Stimmzettel		Gültige Stimmen bzw. Stimmzettel								
			Wahlbe- teiligung					CDU		SPD		GRÜNE		FDP	
			Anzahl	%	Anzahl	%		Anzahl	%	Anzahl	%	Anzahl	%	Anzahl	%
436 005	Hattersheim am Main, Stadt														
	G 06	18 399	8 572	46,6	318	3,7	288 122	101 595	35,3	128 897	44,7	24 431	8,5	20 275	7,0
	gewichtet	—	—	—	—	—	8 254	2 910	x	3 693	x	700	x	581	x
	K 06	18 417	8 568	46,5	457	5,3	626 854	239 312	38,2	244 489	39,0	57 434	9,2	35 604	5,7
	gewichtet	—	—	—	—	—	8 111	3 097	x	3 163	x	743	x	461	x
	L 08 L	17 561	11 617	66,2	277	2,4	11 340	4 353	38,4	3 742	33,0	1 009	8,9	1 192	10,5
	L 09 L	17 669	11 326	64,1	378	3,3	10 948	4 236	38,7	2 143	19,6	1 666	15,2	1 917	17,5
	E 09	17 678	6 866	38,8	118	1,7	6 748	2 709	40,1	1 417	21,0	933	13,8	867	12,8
	B 09 Z	17 684	13 197	74,6	276	2,1	12 921	4 377	33,9	2 918	22,6	1 572	12,2	2 379	18,4
436 006	Hochheim am Main, Stadt														
	G 06	13 360	5 975	44,7	230	3,8	201 034	70 456	35,0	41 009	20,4	x	x	15 011	7,5
	gewichtet	—	—	—	—	—	5 745	2 013	x	1 172	x	x	x	429	x
	K 06	13 369	5 964	44,6	307	5,1	435 503	166 631	38,3	94 968	21,8	38 454	8,8	25 904	5,9
	gewichtet	—	—	—	—	—	5 657	2 164	x	1 234	x	500	x	336	x
	L 08 L	13 097	9 212	70,3	404	4,4	8 808	3 509	39,8	2 852	32,4	746	8,5	901	10,2
	L 09 L	13 200	8 460	64,1	237	2,8	8 223	3 416	41,5	1 419	17,3	1 199	14,6	1 415	17,2
	E 09	13 273	5 482	41,3	91	1,7	5 391	2 359	43,8	942	17,5	784	14,5	725	13,4
	B 09 Z	13 272	10 183	76,7	190	1,9	9 993	3 884	38,9	1 971	19,7	1 195	12,0	1 780	17,8
436 007	Hofheim am Taunus, Kreisstadt														
	G 06	28 972	13 570	46,8	515	3,8	562 132	238 825	42,5	116 514	20,7	x	x	43 696	7,8
	gewichtet	—	—	—	—	—	13 055	5 546	x	2 706	x	x	x	1 015	x
	K 06	29 037	13 571	46,7	637	4,7	1 009 243	453 130	44,9	213 533	21,2	138 651	13,7	79 572	7,9
	gewichtet	—	—	—	—	—	12 934	5 807	x	2 737	x	1 777	x	1 020	x
	L 08 L	27 944	20 258	72,5	318	1,6	19 940	8 458	42,4	5 610	28,1	1 874	9,4	2 575	12,9
	L 09 L	28 095	19 983	71,1	401	2,0	19 582	8 176	41,8	2 979	15,2	3 205	16,4	3 861	19,7
	E 09	28 295	12 764	45,1	158	1,2	12 606	5 096	40,4	1 991	15,8	2 273	18,0	2 068	16,4
	B 09 Z	28 362	22 919	80,8	310	1,4	22 609	8 141	36,0	4 309	19,1	3 182	14,1	4 755	21,0
436 008	Kelkheim (Taunus), Stadt														
	G 06	20 941	9 845	47,0	204	2,1	414 768	196 972	47,5	76 069	18,3	x	x	41 995	10,1
	gewichtet	—	—	—	—	—	9 641	4 578	x	1 768	x	x	x	976	x
	K 06	21 015	9 810	46,7	391	4,0	734 139	365 406	49,8	134 613	18,3	97 813	13,3	72 638	9,9
	gewichtet	—	—	—	—	—	9 419	4 688	x	1 727	x	1 255	x	932	x
	L 08 L	20 153	14 616	72,5	228	1,6	14 388	6 671	46,4	3 241	22,5	1 225	8,5	2 275	15,8
	L 09 L	20 154	14 514	72,0	246	1,7	14 268	6 241	43,7	1 758	12,3	1 887	13,2	3 484	24,4
	E 09	20 330	11 824	58,2	252	2,1	11 572	5 127	44,3	1 623	14,0	1 635	14,1	2 052	17,7
	B 09 Z	20 399	16 520	81,0	216	1,3	16 304	6 423	39,4	2 727	16,7	1 861	11,4	3 911	24,0
436 009	Kriftel														
	G 06	7 978	4 596	57,6	104	2,3	132 818	71 150	53,6	36 927	27,8	11 537	8,7	13 204	9,9
	gewichtet	—	—	—	—	—	4 492	2 406	x	1 249	x	390	x	447	x
	K 06	7 989	4 600	57,6	167	3,6	345 283	181 703	52,6	88 805	25,7	32 960	9,5	26 140	7,6
	gewichtet	—	—	—	—	—	4 433	2 333	x	1 140	x	423	x	336	x
	L 08 L	7 498	5 446	72,6	97	1,8	5 349	2 428	45,4	1 388	25,9	451	8,4	721	13,5
	L 09 L	7 542	5 460	72,4	142	2,6	5 318	2 278	42,8	747	14,0	1 016	19,1	993	18,7
	E 09	7 638	3 413	44,7	49	1,4	3 364	1 492	44,4	541	16,1	565	16,8	470	14,0
	B 09 Z	7 616	6 206	81,5	95	1,5	6 111	2 293	37,5	1 191	19,5	757	12,4	1 242	20,3
436 010	Liederbach am Taunus														
	G 06	6 128	2 961	48,3	87	2,9	85 133	43 850	51,5	20 119	23,6	7 645	9,0	13 519	15,9
	gewichtet	—	—	—	—	—	2 874	1 480	x	679	x	258	x	456	x
	K 06	6 146	2 970	48,3	128	4,3	219 557	109 503	49,9	50 040	22,8	20 305	9,2	24 280	11,1
	gewichtet	—	—	—	—	—	2 842	1 417	x	648	x	263	x	314	x
	L 08 L	5 932	4 339	73,1	62	1,4	4 277	2 049	47,9	1 025	24,0	299	7,0	646	15,1
	L 09 L	5 930	4 188	70,6	77	1,8	4 111	1 922	46,8	654	15,9	477	11,6	855	20,8
	E 09	5 995	2 683	44,8	27	1,0	2 656	1 222	46,0	431	16,2	346	13,0	423	15,9
	B 09 Z	6 018	4 850	80,6	59	1,2	4 791	1 889	39,4	898	18,7	464	9,7	1 091	22,8
436 011	Schwalbach am Taunus, Stadt														
	G 06	11 020	5 073	46,0	168	3,3	173 785	83 450	48,0	49 148	28,3	15 895	9,1	14 360	8,3
	gewichtet	—	—	—	—	—	4 905	2 355	x	1 387	x	449	x	405	x
	K 06	11 042	5 046	45,7	203	4,0	381 046	178 876	46,9	112 992	29,7	33 934	8,9	29 736	7,8
	gewichtet	—	—	—	—	—	4 843	2 273	x	1 436	x	431	x	378	x
	L 08 L	10 582	7 461	70,5	129	1,7	7 332	3 177	43,3	2 202	30,0	483	6,6	902	12,3
	L 09 L	10 508	7 010	66,7	156	2,2	6 854	2 890	42,2	1 330	19,4	836	12,2	1 295	18,9
	E 09	11 148	4 446	39,9	50	1,1	4 396	1 955	44,5	818	18,6	520	11,8	556	12,6
	B 09 Z	10 560	8 096	76,7	120	1,5	7 976	2 885	36,2	1 851	23,2	789	9,9	1 502	18,8

(Landesstimmen), der Europawahl 2009 und der Bundestagswahl 2009 (Zweitstimmen) in den Gemeinden

Von den gültigen Stimmen entfielen auf																				Stat. Kenn- ziffer						
REP		DIE LINKE		NPD		WASG		DKP		DIE FRAUEN		Sonstige (s. Seite 4)		Wählergruppen												
														insgesamt								darunter				
																						Freie Wähler		Zusammen- schlüsse Linksparteien		
Anzahl	%	Anzahl	%	Anzahl	%	Anzahl	%	Anzahl	%	Anzahl	%	Anzahl	%	Anzahl	%	Anzahl	%	Anzahl	%							
436 005 Hattersheim am Main, Stadt																										
x	x	x	x	x	x	x	x	x	x	x	x	x	x	12 924	4,5	8 588	3,0	x	x							
x	x	x	x	x	x	x	x	x	x	x	x	x	x	370	x	246	x	x	x							
14 085	2,2	x	x	x	x	x	x	x	x	x	x	x	x	35 930	5,7	13 227	2,1	16 499	2,6							
182	x	x	x	x	x	x	x	x	x	x	x	x	x	465	x	171	x	213	x							
123	1,1	464	4,1	100	0,9	x	x	x	x	x	x	357	3,1	x	x	x	x	x	x							
62	0,6	534	4,9	63	0,6	x	x	x	x	x	x	327	3,0	x	x	x	x	x	x							
90	1,3	239	3,5	x	x	x	x	4	0,1	18	0,3	471	7,0	x	x	x	x	x	x							
67	0,5	975	7,5	138	1,1	x	x	x	x	x	x	495	3,8	x	x	x	x	x	x							
436 006 Hochheim am Main, Stadt																										
x	x	x	x	x	x	x	x	x	x	x	x	x	x	74 558	37,1	58 571	29,1	x	x							
x	x	x	x	x	x	x	x	x	x	x	x	x	x	2 131	x	1 674	x	x	x							
12 163	2,8	x	x	x	x	x	x	x	x	x	x	x	x	97 383	22,4	84 903	19,5	7 678	1,8							
158	x	x	x	x	x	x	x	x	x	x	x	x	x	1 265	x	1 103	x	100	x							
150	1,7	308	3,5	42	0,5	x	x	x	x	x	x	300	3,4	x	x	x	x	x	x							
64	0,8	340	4,1	54	0,7	x	x	x	x	x	x	316	3,8	x	x	x	x	x	x							
76	1,4	151	2,8	x	x	x	x	3	0,1	7	0,1	344	6,4	x	x	x	x	x	x							
103	1,0	602	6,0	99	1,0	x	x	x	x	x	x	359	3,6	x	x	x	x	x	x							
436 007 Hofheim am Taunus, Kreisstadt																										
x	x	x	x	x	x	x	x	x	x	x	x	x	x	163 097	29,0	55 979	10,0	x	x							
x	x	x	x	x	x	x	x	x	x	x	x	x	x	3 788	x	1 300	x	x	x							
15 296	1,5	x	x	x	x	x	x	x	x	x	x	x	x	109 061	10,8	71 710	7,1	20 878	2,1							
196	x	x	x	x	x	x	x	x	x	x	x	x	x	1 398	x	919	x	268	x							
122	0,6	708	3,6	98	0,5	x	x	x	x	x	x	495	2,5	x	x	x	x	x	x							
89	0,5	761	3,9	84	0,4	x	x	x	x	x	x	427	2,2	x	x	x	x	x	x							
119	0,9	353	2,8	x	x	x	x	2	0,0	21	0,2	683	5,4	x	x	x	x	x	x							
88	0,4	1 247	5,5	171	0,8	x	x	x	x	x	x	716	3,2	x	x	x	x	x	x							
436 008 Kelkheim (Taunus), Stadt																										
x	x	x	x	10 577	2,6	x	x	x	x	x	x	x	x	89 155	21,5	20 196	4,9	x	x							
x	x	x	x	246	x	x	x	x	x	x	x	x	x	2 072	x	469	x	x	x							
14 298	1,9	x	x	x	x	x	x	x	x	x	x	x	x	49 371	6,7	29 802	4,1	11 756	1,6							
183	x	x	x	x	x	x	x	x	x	x	x	x	x	633	x	382	x	151	x							
49	0,3	429	3,0	138	1,0	x	x	x	x	x	x	360	2,5	x	x	x	x	x	x							
49	0,3	418	2,9	105	0,7	x	x	x	x	x	x	326	2,3	x	x	x	x	x	x							
115	1,0	262	2,3	x	x	x	x	7	0,1	26	0,2	725	6,3	x	x	x	x	x	x							
46	0,3	749	4,6	123	0,8	x	x	x	x	x	x	464	2,8	x	x	x	x	x	x							
436 009 Krieffel																										
x	x	x	x	x	x	x	x	x	x	x	x	x	x	x	x	x	x	x	x							
x	x	x	x	x	x	x	x	x	x	x	x	x	x	x	x	x	x	x	x							
4 759	1,4	x	x	x	x	x	x	x	x	x	x	x	x	10 916	3,2	3 002	0,9	5 839	1,7							
61	x	x	x	x	x	x	x	x	x	x	x	x	x	140	x	39	x	75	x							
45	0,8	167	3,1	19	0,4	x	x	x	x	x	x	130	2,4	x	x	x	x	x	x							
32	0,6	149	2,8	24	0,5	x	x	x	x	x	x	79	1,5	x	x	x	x	x	x							
28	0,8	73	2,2	x	x	x	x	—	—	9	0,3	186	5,5	x	x	x	x	x	x							
34	0,6	320	5,2	50	0,8	x	x	x	x	x	x	224	3,7	x	x	x	x	x	x							
436 010 Liederbach am Taunus																										
x	x	x	x	x	x	x	x	x	x	x	x	x	x	x	x	x	x	x	x							
x	x	x	x	x	x	x	x	x	x	x	x	x	x	x	x	x	x	x	x							
4 138	1,9	x	x	x	x	x	x	x	x	x	x	x	x	11 291	5,1	4 098	1,9	3 071	1,4							
54	x	x	x	x	x	x	x	x	x	x	x	x	x	146	x	53	x	40	x							
22	0,5	120	2,8	33	0,8	x	x	x	x	x	x	83	1,9	x	x	x	x	x	x							
20	0,5	117	2,8	19	0,5	x	x	x	x	x	x	47	1,1	x	x	x	x	x	x							
24	0,9	56	2,1	x	x	x	x	—	—	4	0,2	150	5,6	x	x	x	x	x	x							
18	0,4	236	4,9	29	0,6	x	x	x	x	x	x	166	3,5	x	x	x	x	x	x							
436 011 Schwalbach am Taunus, Stadt																										
x	x	x	x	x	x	x	x	x	x	x	x	x	x	10 932	6,3	x	x	x	x							
x	x	x	x	x	x	x	x	x	x	x	x	x	x	309	x	x	x	x	x							
4 920	1,3	x	x	x	x	x	x	x	x	x	x	x	x	20 588	5,4	5 384	1,4	9 867	2,6							
63	x	x	x	x	x	x	x	x	x	x	x	x	x	262	x	68	x	125	x							
31	0,4	332	4,5	45	0,6	x	x	x	x	x	x	160	2,2	x	x	x	x	x	x							
23	0,3	344	5,0	32	0,5	x	x	x	x	x	x	104	1,5	x	x	x	x	x	x							
32	0,7	166	3,8	x	x	x	x	1	0,0	10	0,2	338	7,7	x	x	x	x	x	x							
32	0,4	578	7,2	75	0,9	x	x	x	x	x	x	264	3,3	x	x	x	x	x	x							

6. Ergebnisse der Gemeinde- und Kreiswahlen 2006, der Landtagswahlen 2008 und 2009

Stat. Kenn- ziffer	Merkmal	Wahlbe- rechtigte	Wählerinnen und Wähler		Ungültige Stimmen bzw. Stimmzettel		Gültige Stimmen bzw. Stimmzettel								
			Wahlbe- teiligung					CDU		SPD		GRÜNE		FDP	
			Anzahl	%	Anzahl	%		Anzahl	%	Anzahl	%	Anzahl	%	Anzahl	%
436 012	Sulzbach (Taunus)														
	G 06	6 235	2 985	47,9	95	3,2	86 095	37 723	43,8	23 420	27,2	x	x	5 091	5,9
	gewichtet	—	—	—	—	—	2 890	1 266	x	786	x	x	x	171	x
	K 06	6 271	2 967	47,3	132	4,4	222 180	106 244	47,8	61 063	27,5	21 918	9,9	15 531	7,0
	gewichtet	—	—	—	—	—	2 835	1 356	x	779	x	280	x	198	x
	L 08 L	6 047	4 462	73,8	86	1,9	4 376	1 949	44,5	1 217	27,8	324	7,4	565	12,9
	L 09 L	6 100	4 338	71,1	93	2,1	4 245	1 816	42,8	717	16,9	573	13,5	850	20,0
	E 09	6 170	2 576	41,8	34	1,3	2 542	1 051	41,3	472	18,6	380	14,9	398	15,7
	B 09 Z	6 125	4 918	80,3	74	1,5	4 844	1 797	37,1	1 035	21,4	537	11,1	993	20,5
437 000	Odenwaldkreis														
	G 06	76 127	40 129	52,7	1 535	3,8	1 015 589	253 802	x	436 272	x	54 245	x	28 657	x
	gewichtet	—	—	—	—	—	38 594	9 743	25,2	16 629	43,1	1 944	5,0	1 022	2,6
	K 06	76 395	40 172	52,6	2 064	5,1	1 787 626	523 941	29,3	779 007	43,6	112 559	6,3	68 110	3,8
	gewichtet	—	—	—	—	—	38 108	11 169	x	16 607	x	2 399	x	1 452	x
	L 08 L	73 505	47 188	64,2	1 308	2,8	45 880	16 370	35,7	18 481	40,3	2 665	5,8	3 335	7,3
	L 09 L	73 202	44 382	60,6	1 603	3,6	42 779	15 573	36,4	11 455	26,8	4 912	11,5	6 329	14,8
	E 09	73 458	23 937	32,6	522	2,2	23 415	7 949	33,9	6 654	28,4	2 962	12,7	2 673	11,4
	B 09 Z	73 386	52 967	72,2	1 298	2,5	51 669	15 958	30,9	14 547	28,2	5 306	10,3	8 044	15,6
437 001	Bad König, Stadt														
	G 06	7 513	3 560	47,4	139	3,9	85 762	38 777	45,2	37 926	44,2	3 764	4,4	5 295	6,2
	gewichtet	—	—	—	—	—	3 421	1 547	x	1 513	x	150	x	211	x
	K 06	7 568	3 575	47,2	205	5,7	160 345	57 926	36,1	69 444	43,3	8 288	5,2	7 224	4,5
	gewichtet	—	—	—	—	—	3 370	1 217	x	1 460	x	174	x	152	x
	L 08 L	7 271	4 529	62,3	130	2,9	4 399	1 715	39,0	1 716	39,0	229	5,2	308	7,0
	L 09 L	7 233	4 323	59,8	186	4,3	4 137	1 575	38,1	1 023	24,7	462	11,2	630	15,2
	E 09	7 230	2 166	30,0	47	2,2	2 119	805	38,0	601	28,4	239	11,3	226	10,7
	B 09 Z	7 234	5 032	69,6	126	2,5	4 906	1 617	33,0	1 324	27,0	503	10,3	714	14,6
437 002	Beerfelden, Stadt														
	G 06	5 186	3 264	62,9	152	4,7	70 340	11 522	16,4	36 172	51,4	3 946	5,6	x	x
	gewichtet	—	—	—	—	—	3 112	510	x	1 600	x	175	x	x	x
	K 06	5 191	3 263	62,9	218	6,7	137 576	23 854	17,3	72 981	53,0	6 964	5,1	4 787	3,5
	gewichtet	—	—	—	—	—	3 045	528	x	1 615	x	154	x	106	x
	L 08 L	5 016	3 265	65,1	127	3,9	3 138	940	30,0	1 377	43,9	166	5,3	256	8,2
	L 09 L	5 038	3 118	61,9	168	5,4	2 950	869	29,5	952	32,3	305	10,3	463	15,7
	E 09	5 018	1 657	33,0	35	2,1	1 622	476	29,3	548	33,8	180	11,1	198	12,2
	B 09 Z	5 032	3 772	75,0	108	2,9	3 664	948	25,9	1 187	32,4	310	8,5	594	16,2
437 003	Brensbach														
	G 06	4 222	2 178	51,6	79	3,6	48 292	20 714	42,9	27 578	57,1	x	x	x	x
	gewichtet	—	—	—	—	—	2 099	900	x	1 199	x	x	x	x	x
	K 06	4 238	2 179	51,4	103	4,7	97 978	32 982	33,7	45 694	46,6	7 538	7,7	4 533	4,6
	gewichtet	—	—	—	—	—	2 076	699	x	968	x	160	x	96	x
	L 08 L	4 164	2 795	67,1	68	2,4	2 727	945	34,7	1 093	40,1	162	5,9	205	7,5
	L 09 L	4 137	2 564	62,0	107	4,2	2 457	954	38,8	639	26,0	262	10,7	370	15,1
	E 09	4 168	1 365	32,7	33	2,4	1 332	393	29,5	372	27,9	176	13,2	182	13,7
	B 09 Z	4 146	3 061	73,8	82	2,7	2 979	905	30,4	793	26,6	324	10,9	531	17,8
437 004	Breuberg, Stadt														
	G 06	5 329	2 666	50,0	116	4,4	70 002	x	x	47 379	67,7	x	x	x	x
	gewichtet	—	—	—	—	—	2 550	x	x	1 726	x	x	x	x	x
	K 06	5 351	2 669	49,9	119	4,5	116 167	20 705	17,8	65 453	56,3	5 793	5,0	3 306	2,8
	gewichtet	—	—	—	—	—	2 550	454	x	1 437	x	127	x	73	x
	L 08 L	4 791	3 223	67,3	70	2,2	3 153	961	30,5	1 528	48,5	146	4,6	200	6,3
	L 09 L	4 755	2 931	61,6	121	4,1	2 810	878	31,2	950	33,8	336	12,0	358	12,7
	E 09	4 831	1 833	37,9	48	2,6	1 785	516	28,9	615	34,5	219	12,3	174	9,7
	B 09 Z	4 775	3 630	76,0	95	2,6	3 535	940	26,6	1 180	33,4	365	10,3	484	13,7
437 005	Brombachtal														
	G 06	2 848	1 516	53,2	59	3,9	26 029	9 518	36,6	12 132	46,6	2 443	9,4	1 936	7,4
	gewichtet	—	—	—	—	—	1 457	533	x	679	x	137	x	108	x
	K 06	2 864	1 519	53,0	83	5,5	68 109	21 161	31,1	30 184	44,3	5 485	8,1	3 988	5,9
	gewichtet	—	—	—	—	—	1 436	446	x	636	x	116	x	84	x
	L 08 L	2 803	1 897	67,7	46	2,4	1 851	641	34,6	672	36,3	161	8,7	157	8,5
	L 09 L	2 800	1 829	65,3	61	3,3	1 768	615	34,8	400	22,6	231	13,1	290	16,4
	E 09	2 820	992	35,2	23	2,3	969	334	34,5	245	25,3	136	14,0	120	12,4
	B 09 Z	2 831	2 115	74,7	65	3,1	2 050	602	29,4	509	24,8	227	11,1	369	18,0

(Landesstimmen), der Europawahl 2009 und der Bundestagswahl 2009 (Zweitstimmen) in den Gemeinden

Von den gültigen Stimmen entfielen auf																			Stat. Kenn- ziffer		
REP	DIE LINKE		NPD		WASG		DKP		DIE FRAUEN		Sonstige (s. Seite 4)		Wählergruppen								
													insgesamt	darunter							
														Freie Wähler			Zusammen- schlüsse Linksparteien				
Anzahl	%	Anzahl	%	Anzahl	%	Anzahl	%	Anzahl	%	Anzahl	%	Anzahl	%	Anzahl	%	Anzahl	%	Anzahl	%		
436 012 Sulzbach (Taunus)																					
x x		x x		x x		x x		x x		x x		x x		19 861	23,1	4 465	5,2	x x			
x x		x x		x x		x x		x x		x x		x x		667	x	150	x	x x			
1 888	0,8	x x		x x		x x		x x		x x		x x		15 536	7,0	8 702	3,9	3 747	1,7		
24	x	x x		x x		x x		x x		x x		x x		198	x	111	x	48	x		
11	0,3	167	3,8	18	0,4	x x		x x		x x		125	2,9	x x		x x		x x			
7	0,2	128	3,0	21	0,5	x x		x x		x x		133	3,1	x x		x x		x x			
22	0,9	59	2,3	x x		x x		1 0,0		10 0,4		149	5,9	x x		x x		x x			
14	0,3	267	5,5	28	0,6	x x		x x		x x		173	3,6	x x		x x		x x			
437 000 Odenwaldkreis																					
x x		x x		x x		x x		x x		x x		x x		242 613	x	192 063	x	x x			
x x		x x		x x		x x		x x		x x		x x		9 258	24,0	7 519	19,5	x x			
59 696	3,3	x x		x x		x x		x x		x x		x x		244 313	13,7	188 967	10,6	55 346	3,1		
1 273	x	x x		x x		x x		x x		x x		x x		5 208	x	4 028	x	1 180	x		
963	2,1	2 630	5,7	458	1,0	x x		x x		x x		978	2,1	x x		x x		x x			
657	1,5	2 703	6,3	388	0,9	x x		x x		x x		762	1,8	x x		x x		x x			
634	2,7	930	4,0	x x		x x		27 0,1		69 0,3		1 517	6,5	x x		x x		x x			
768	1,5	4 866	9,4	611	1,2	x x		x x		x x		1 569	3,0	x x		x x		x x			
437 001 Bad König, Stadt																					
x x		x x		x x		x x		x x		x x		x x		x x		x x		x x			
x x		x x		x x		x x		x x		x x		x x		x x		x x		x x			
5 015	3,1	x x		x x		x x		x x		x x		x x		12 448	7,8	8 463	5,3	3 985	2,5		
105	x	x x		x x		x x		x x		x x		x x		262	x	178	x	84	x		
77	1,8	221	5,0	48	1,1	x x		x x		x x		85	1,9	x x		x x		x x			
54	1,3	265	6,4	59	1,4	x x		x x		x x		69	1,7	x x		x x		x x			
41	1,9	85	4,0	x x		x x		1 0,0		2 0,1		119	5,6	x x		x x		x x			
72	1,5	470	9,6	73	1,5	x x		x x		x x		133	2,7	x x		x x		x x			
437 002 Beerfelden, Stadt																					
x x		x x		x x		x x		x x		x x		x x		18 700	26,6	18 700	26,6	x x			
x x		x x		x x		x x		x x		x x		x x		827	x	827	x	x x			
4 877	3,5	x x		x x		x x		x x		x x		x x		24 113	17,5	18 921	13,8	5 192	3,8		
108	x	x x		x x		x x		x x		x x		x x		534	x	419	x	115	x		
102	3,3	197	6,3	30	1,0	x x		x x		x x		70	2,2	x x		x x		x x			
58	2,0	226	7,7	17	0,6	x x		x x		x x		60	2,0	x x		x x		x x			
55	3,4	67	4,1	x x		x x		1 0,1		3 0,2		94	5,8	x x		x x		x x			
65	1,8	386	10,5	47	1,3	x x		x x		x x		127	3,5	x x		x x		x x			
437 003 Brensbach																					
x x		x x		x x		x x		x x		x x		x x		x x		x x		x x			
x x		x x		x x		x x		x x		x x		x x		x x		x x		x x			
2 620	2,7	x x		x x		x x		x x		x x		x x		4 611	4,7	1 463	1,5	3 148	3,2		
56	x	x x		x x		x x		x x		x x		x x		98	x	31	x	67	x		
58	2,1	159	5,8	31	1,1	x x		x x		x x		74	2,7	x x		x x		x x			
39	1,6	121	4,9	27	1,1	x x		x x		x x		45	1,8	x x		x x		x x			
41	3,1	62	4,7	x x		x x		2 0,2		7 0,5		97	7,3	x x		x x		x x			
40	1,3	253	8,5	36	1,2	x x		x x		x x		97	3,3	x x		x x		x x			
437 004 Breuberg, Stadt																					
x x		x x		x x		x x		x x		x x		x x		22 623	32,3	22 623	32,3	x x			
x x		x x		x x		x x		x x		x x		x x		824	x	824	x	x x			
4 081	3,5	x x		x x		x x		x x		x x		x x		16 829	14,5	13 170	11,3	3 659	3,1		
90	x	x x		x x		x x		x x		x x		x x		369	x	289	x	80	x		
69	2,2	179	5,7	22	0,7	x x		x x		x x		48	1,5	x x		x x		x x			
40	1,4	177	6,3	29	1,0	x x		x x		x x		42	1,5	x x		x x		x x			
39	2,2	71	4,0	x x		x x		1 0,1		7 0,4		143	8,0	x x		x x		x x			
50	1,4	348	9,8	39	1,1	x x		x x		x x		129	3,6	x x		x x		x x			
437 005 Brombachtal																					
x x		x x		x x		x x		x x		x x		x x		x x		x x		x x			
x x		x x		x x		x x		x x		x x		x x		x x		x x		x x			
2 254	3,3	x x		x x		x x		x x		x x		x x		5 037	7,4	2 315	3,4	2 722	4,0		
48	x	x x		x x		x x		x x		x x		x x		106	x	49	x	57	x		
45	2,4	116	6,3	19	1,0	x x		x x		x x		40	2,2	x x		x x		x x			
28	1,6	156	8,8	22	1,2	x x		x x		x x		26	1,5	x x		x x		x x			
28	2,9	50	5,2	x x		x x		— —		7 0,7		49	5,1	x x		x x		x x			
45	2,2	203	9,9	32	1,6	x x		x x		x x		63	3,1	x x		x x		x x			

6. Ergebnisse der Gemeinde- und Kreiswahlen 2006, der Landtagswahlen 2008 und 2009

Stat. Kenn- ziffer	Merkmal	Wahlbe- rechtigte	Wählerinnen und Wähler		Ungültige Stimmen bzw. Stimmzettel		Gültige Stimmen bzw. Stimmzettel								
			Wahlbe- teiligung					CDU		SPD		GRÜNE		FDP	
			Anzahl	%	Anzahl	%		Anzahl	%	Anzahl	%	Anzahl	%	Anzahl	%
437 006	Erbach, Kreisstadt														
	G 06	10 211	5 348	52,4	286	5,3	144 769	53 133	36,7	54 816	37,9	11 479	7,9	5 765	4,0
	gewichtet	—	—	—	—	—	5 062	1 858	x	1 917	x	401	x	202	x
	K 06	10 264	5 361	52,2	308	5,7	237 411	83 176	35,0	88 792	37,4	16 586	7,0	8 973	3,8
	gewichtet	—	—	—	—	—	5 053	1 770	x	1 890	x	353	x	191	x
	L 08 L	9 970	5 898	59,2	163	2,8	5 735	2 226	38,8	2 107	36,7	375	6,5	413	7,2
	L 09 L	9 912	5 521	55,7	169	3,1	5 352	2 077	38,8	1 241	23,2	688	12,9	785	14,7
	E 09	9 917	2 964	29,9	51	1,7	2 913	1 081	37,1	673	23,1	418	14,3	337	11,6
	B 09 Z	9 949	6 745	67,8	153	2,3	6 592	2 136	32,4	1 632	24,8	753	11,4	1 062	16,1
437 007	Fränkisch-Crumbach														
	G 06	2 669	1 717	64,3	50	2,9	36 656	14 154	38,6	20 114	54,9	2 388	6,5	x	x
	gewichtet	—	—	—	—	—	1 667	644	x	915	x	109	x	x	x
	K 06	2 674	1 715	64,1	79	4,6	78 770	29 221	37,1	37 705	47,9	5 860	7,4	1 937	2,5
	gewichtet	—	—	—	—	—	1 636	607	x	783	x	122	x	40	x
	L 08 L	2 691	1 865	69,3	52	2,8	1 813	672	37,1	707	39,0	108	6,0	132	7,3
	L 09 L	2 720	1 764	64,9	51	2,9	1 713	594	34,7	489	28,5	206	12,0	261	15,2
	E 09	2 718	914	33,6	20	2,2	894	306	34,2	246	27,5	132	14,8	95	10,6
	B 09 Z	2 710	2 028	74,8	43	2,1	1 985	614	30,9	569	28,7	224	11,3	291	14,7
437 008	Hesseneck														
	G 06	576	410	71,2	11	2,7	4 194	1 389	33,1	2 402	57,3	403	9,6	x	x
	gewichtet	—	—	—	—	—	399	132	x	229	x	38	x	x	x
	K 06	577	410	71,1	18	4,4	17 741	5 354	30,2	9 115	51,4	1 461	8,2	361	2,0
	gewichtet	—	—	—	—	—	392	118	x	201	x	32	x	8	x
	L 08 L	556	407	73,2	18	4,4	389	118	30,3	197	50,6	23	5,9	15	3,9
	L 09 L	564	373	66,1	14	3,8	359	102	28,4	153	42,6	36	10,0	40	11,1
	E 09	568	272	47,9	6	2,2	266	74	27,8	113	42,5	23	8,6	26	9,8
	B 09 Z	561	460	82,0	7	1,5	453	129	28,5	177	39,1	42	9,3	49	10,8
437 009	Höchst i. Odw.														
	G 06	7 656	3 910	51,1	137	3,5	107 943	24 384	22,6	34 603	32,1	4 611	4,3	x	x
	gewichtet	—	—	—	—	—	3 773	852	x	1 210	x	161	x	x	x
	K 06	7 672	3 890	50,7	201	5,2	176 123	45 506	25,8	74 888	42,5	11 093	6,3	4 704	2,7
	gewichtet	—	—	—	—	—	3 689	953	x	1 569	x	232	x	99	x
	L 08 L	6 911	4 491	65,0	109	2,4	4 382	1 510	34,5	1 763	40,2	237	5,4	305	7,0
	L 09 L	6 889	4 206	61,1	139	3,3	4 067	1 463	36,0	1 068	26,3	454	11,2	606	14,9
	E 09	6 917	2 178	31,5	46	2,1	2 132	703	33,0	643	30,2	246	11,5	227	10,6
	B 09 Z	6 895	5 008	72,6	119	2,4	4 889	1 506	30,8	1 443	29,5	444	9,1	689	14,1
437 010	Lützelbach														
	G 06	5 435	2 600	47,8	62	2,4	71 223	17 152	24,1	29 071	40,8	x	x	x	x
	gewichtet	—	—	—	—	—	2 538	611	x	1 036	x	x	x	x	x
	K 06	5 448	2 603	47,8	84	3,2	117 042	26 356	22,5	46 915	40,1	3 665	3,1	1 852	1,6
	gewichtet	—	—	—	—	—	2 519	567	x	1 010	x	79	x	40	x
	L 08 L	5 297	3 211	60,6	124	3,9	3 087	1 132	36,7	1 316	42,6	126	4,1	163	5,3
	L 09 L	5 252	3 040	57,9	119	3,9	2 921	1 114	38,1	843	28,9	248	8,5	374	12,8
	E 09	5 275	1 649	31,3	38	2,3	1 611	605	37,6	472	29,3	161	10,0	165	10,2
	B 09 Z	5 273	3 722	70,6	99	2,7	3 623	1 127	31,1	1 113	30,7	313	8,6	528	14,6
437 011	Michelstadt, Stadt														
	G 06	12 778	6 295	49,3	251	4,0	204 772	56 017	27,4	75 207	36,7	19 241	9,4	7 645	3,7
	gewichtet	—	—	—	—	—	6 044	1 653	x	2 220	x	568	x	226	x
	K 06	12 811	6 319	49,3	321	5,1	282 038	78 069	27,7	113 146	40,1	24 157	8,6	11 256	4,0
	gewichtet	—	—	—	—	—	5 998	1 660	x	2 406	x	514	x	239	x
	L 08 L	12 479	7 905	63,3	182	2,3	7 723	2 611	33,8	3 216	41,6	534	6,9	574	7,4
	L 09 L	12 371	7 452	60,2	210	2,8	7 242	2 491	34,4	1 945	26,9	974	13,4	1 104	15,2
	E 09	12 433	4 004	32,2	96	2,4	3 908	1 232	31,5	1 108	28,4	582	14,9	456	11,7
	B 09 Z	12 439	8 887	71,4	198	2,2	8 689	2 591	29,8	2 496	28,7	1 030	11,9	1 326	15,3
437 012	Mossautal														
	G 06	2 067	1 209	58,5	49	4,1	16 249	4 849	29,8	3 794	23,3	x	x	x	x
	gewichtet	—	—	—	—	—	1 160	346	x	271	x	x	x	x	x
	K 06	2 075	1 212	58,4	69	5,7	52 368	14 272	27,3	15 533	29,7	2 484	4,7	857	1,6
	gewichtet	—	—	—	—	—	1 143	312	x	339	x	54	x	19	x
	L 08 L	2 015	1 351	67,0	33	2,4	1 318	468	35,5	484	36,7	86	6,5	121	9,2
	L 09 L	2 030	1 317	64,9	50	3,8	1 267	476	37,6	281	22,2	160	12,6	212	16,7
	E 09	2 062	640	31,0	11	1,7	629	223	35,5	124	19,7	85	13,5	84	13,4
	B 09 Z	2 072	1 560	75,3	51	3,3	1 509	490	32,5	378	25,0	176	11,7	252	16,7

(Landesstimmen), der Europawahl 2009 und der Bundestagswahl 2009 (Zweitstimmen) in den Gemeinden

Von den gültigen Stimmen entfielen auf																				Stat. Kenn- ziffer						
REP		DIE LINKE		NPD		WASG		DKP		DIE FRAUEN		Sonstige (s. Seite 4)		Wählergruppen												
														insgesamt								darunter				
																						Freie Wähler		Zusammen- schlüsse Linksparteien		
Anzahl	%	Anzahl	%	Anzahl	%	Anzahl	%	Anzahl	%	Anzahl	%	Anzahl	%	Anzahl	%	Anzahl	%	Anzahl	%							
437 006 Erbach, Kreisstadt																										
x	x	x	x	x	x	x	x	x	x	x	x	x	x	19 576	13,5	19 576	13,5	x	x							
x	x	x	x	x	x	x	x	x	x	x	x	x	x	684	x	684	x	x	x							
10 471	4,4	x	x	x	x	x	x	x	x	x	x	x	x	29 413	12,4	20 648	8,7	8 765	3,7							
223	x	x	x	x	x	x	x	x	x	x	x	x	x	626	x	439	x	187	x							
135	2,4	325	5,7	25	0,4	x	x	x	x	x	x	129	2,2	x	x	x	x	x	x							
101	1,9	356	6,7	24	0,4	x	x	x	x	x	x	80	1,5	x	x	x	x	x	x							
110	3,8	116	4,0	x	x	x	x	1	0,0	2	0,1	175	6,0	x	x	x	x	x	x							
118	1,8	646	9,8	57	0,9	x	x	x	x	x	x	188	2,9	x	x	x	x	x	x							
437 007 Fränkisch-Crumbach																										
x	x	x	x	x	x	x	x	x	x	x	x	x	x	x	x	x	x	x	x							
x	x	x	x	x	x	x	x	x	x	x	x	x	x	x	x	x	x	x	x							
1 655	2,1	x	x	x	x	x	x	x	x	x	x	x	x	2 392	3,0	290	0,4	2 102	2,7							
34	x	x	x	x	x	x	x	x	x	x	x	x	x	50	x	6	x	44	x							
20	1,1	96	5,3	35	1,9	x	x	x	x	x	x	43	2,4	x	x	x	x	x	x							
21	1,2	106	6,2	13	0,8	x	x	x	x	x	x	23	1,3	x	x	x	x	x	x							
16	1,8	33	3,7	x	x	x	x	5	0,6	4	0,4	57	6,4	x	x	x	x	x	x							
13	0,7	164	8,3	33	1,7	x	x	x	x	x	x	77	3,9	x	x	x	x	x	x							
437 008 Hesseneck																										
x	x	x	x	x	x	x	x	x	x	x	x	x	x	x	x	x	x	x	x							
x	x	x	x	x	x	x	x	x	x	x	x	x	x	x	x	x	x	x	x							
545	3,1	x	x	x	x	x	x	x	x	x	x	x	x	905	5,1	420	2,4	485	2,7							
12	x	x	x	x	x	x	x	x	x	x	x	x	x	20	x	9	x	11	x							
2	0,5	21	5,4	5	1,3	x	x	x	x	x	x	8	2,1	x	x	x	x	x	x							
2	0,6	22	6,1	3	0,8	x	x	x	x	x	x	1	0,3	x	x	x	x	x	x							
4	1,5	12	4,5	x	x	x	x	—	—	2	0,8	12	4,5	x	x	x	x	x	x							
5	1,1	38	8,4	5	1,1	x	x	x	x	x	x	8	1,8	x	x	x	x	x	x							
437 009 Höchst i. Odw.																										
x	x	x	x	x	x	x	x	x	x	x	x	x	x	44 345	41,1	37 879	35,1	x	x							
x	x	x	x	x	x	x	x	x	x	x	x	x	x	1 550	x	1 324	x	x	x							
6 300	3,6	x	x	x	x	x	x	x	x	x	x	x	x	33 632	19,1	27 942	15,9	5 690	3,2							
132	x	x	x	x	x	x	x	x	x	x	x	x	x	704	x	585	x	119	x							
100	2,3	305	7,0	55	1,3	x	x	x	x	x	x	107	2,4	x	x	x	x	x	x							
67	1,6	271	6,7	46	1,1	x	x	x	x	x	x	92	2,3	x	x	x	x	x	x							
59	2,8	86	4,0	x	x	x	x	—	—	7	0,3	161	7,6	x	x	x	x	x	x							
83	1,7	519	10,6	53	1,1	x	x	x	x	x	x	152	3,1	x	x	x	x	x	x							
437 010 Lützelbach																										
x	x	x	x	x	x	x	x	x	x	x	x	x	x	25 000	35,1	25 000	35,1	x	x							
x	x	x	x	x	x	x	x	x	x	x	x	x	x	891	x	891	x	x	x							
3 325	2,8	x	x	x	x	x	x	x	x	x	x	x	x	34 929	29,8	31 678	27,1	3 251	2,8							
72	x	x	x	x	x	x	x	x	x	x	x	x	x	752	x	682	x	70	x							
50	1,6	184	6,0	50	1,6	x	x	x	x	x	x	66	2,1	x	x	x	x	x	x							
57	2,0	178	6,1	30	1,0	x	x	x	x	x	x	77	2,6	x	x	x	x	x	x							
37	2,3	53	3,3	x	x	x	x	5	0,3	6	0,4	107	6,6	x	x	x	x	x	x							
56	1,5	332	9,2	47	1,3	x	x	x	x	x	x	107	3,0	x	x	x	x	x	x							
437 011 Michelstadt, Stadt																										
x	x	x	x	x	x	x	x	x	x	x	x	x	x	46 662	22,8	46 662	22,8	x	x							
x	x	x	x	x	x	x	x	x	x	x	x	x	x	1 377	x	1 377	x	x	x							
8 872	3,1	x	x	x	x	x	x	x	x	x	x	x	x	46 538	16,5	37 457	13,3	9 081	3,2							
189	x	x	x	x	x	x	x	x	x	x	x	x	x	990	x	797	x	193	x							
150	1,9	450	5,8	52	0,7	x	x	x	x	x	x	136	1,8	x	x	x	x	x	x							
94	1,3	476	6,6	50	0,7	x	x	x	x	x	x	108	1,5	x	x	x	x	x	x							
97	2,5	168	4,3	x	x	x	x	8	0,2	9	0,2	248	6,3	x	x	x	x	x	x							
129	1,5	825	9,5	68	0,8	x	x	x	x	x	x	224	2,6	x	x	x	x	x	x							
437 012 Mossautal																										
x	x	x	x	x	x	x	x	x	x	x	x	x	x	7 606	46,8	7 606	46,8	x	x							
x	x	x	x	x	x	x	x	x	x	x	x	x	x	543	x	543	x	x	x							
1 763	3,4	x	x	x	x	x	x	x	x	x	x	x	x	17 459	33,3	16 370	31,3	1 089	2,1							
38	x	x	x	x	x	x	x	x	x	x	x	x	x	381	x	357	x	24	x							
29	2,2	79	6,0	13	1,0	x	x	x	x	x	x	38	2,9	x	x	x	x	x	x							
16	1,3	77	6,1	9	0,7	x	x	x	x	x	x	36	2,8	x	x	x	x	x	x							
37	5,9	30	4,8	x	x	x	x	—	—	1	0,2	45	7,2	x	x	x	x	x	x							
15	1,0	136	9,0	19	1,3	x	x	x	x	x	x	43	2,8	x	x	x	x	x	x							

6. Ergebnisse der Gemeinde- und Kreiswahlen 2006, der Landtagswahlen 2008 und 2009

Stat. Kenn- ziffer	Merkmal	Wahlbe- rechtigte	Wählerinnen und Wähler		Ungültige Stimmen bzw. Stimmzettel		Gültige Stimmen bzw. Stimmzettel								
			Wahlbe- teiligung					CDU		SPD		GRÜNE		FDP	
			Anzahl	%	Anzahl	%		Anzahl	%	Anzahl	%	Anzahl	%	Anzahl	%
437 013	Reichelsheim (Odenwald)														
	G 06	6 830	3 772	55,2	94	2,5	107 148	x	x	49 078	45,8	5 970	5,6	8 016	7,5
	gewichtet	—	—	—	—	—	3 678	x	x	1 685	x	205	x	275	x
	K 06	6 850	3 773	55,1	126	3,3	174 877	66 361	37,9	73 972	42,3	9 191	5,3	11 661	6,7
	gewichtet	—	—	—	—	—	3 647	1 384	x	1 543	x	192	x	243	x
	L 08 L	6 762	4 614	68,2	105	2,3	4 509	1 863	41,3	1 583	35,1	228	5,1	362	8,0
	L 09 L	6 744	4 306	63,8	114	2,6	4 192	1 827	43,6	965	23,0	402	9,6	617	14,7
	E 09	6 729	2 406	35,8	42	1,7	2 364	960	40,6	578	24,5	268	11,3	270	11,4
	B 09 Z	6 707	4 923	73,4	94	1,9	4 829	1 795	37,2	1 111	23,0	446	9,2	800	16,6
437 014	Rothenberg														
	G 06	1 984	1 256	63,3	36	2,9	17 074	2 193	12,8	6 000	35,1	x	x	x	x
	gewichtet	—	—	—	—	—	1 220	157	x	429	x	x	x	x	x
	K 06	1 985	1 256	63,3	92	7,3	53 455	14 636	27,4	26 686	49,9	2 977	5,6	1 967	3,7
	gewichtet	—	—	—	—	—	1 164	319	x	581	x	65	x	43	x
	L 08 L	1 975	1 243	62,9	61	4,9	1 182	412	34,9	513	43,4	68	5,8	88	7,4
	L 09 L	1 953	1 176	60,2	68	5,8	1 108	379	34,2	360	32,5	122	11,0	163	14,7
	E 09	1 961	652	33,2	18	2,8	634	174	27,4	233	36,8	80	12,6	84	13,2
	B 09 Z	1 957	1 489	76,1	36	2,4	1 453	409	28,1	482	33,2	117	8,1	264	18,2
437 015	Sensbachtal														
	G 06	823	428	52,0	14	3,3	5 136	x	x	x	x	x	x	x	x
	gewichtet	—	—	—	—	—	414	x	x	x	x	x	x	x	x
	K 06	827	428	51,8	38	8,9	17 626	4 362	24,7	8 499	48,2	1 017	5,8	704	4,0
	gewichtet	—	—	—	—	—	390	97	x	188	x	23	x	16	x
	L 08 L	804	494	61,4	20	4,0	474	156	32,9	209	44,1	16	3,4	36	7,6
	L 09 L	804	462	57,5	26	5,6	436	159	36,5	146	33,5	26	6,0	56	12,8
	E 09	811	245	30,2	8	3,3	237	67	28,3	83	35,0	17	7,2	29	12,2
	B 09 Z	805	535	66,5	22	4,1	513	149	29,0	153	29,8	32	6,2	91	17,7
438 000	Lkr. Offenbach														
	G 06	247 443	111 692	45,1	3 726	3,3	4 287 497	1 892 168	x	1 209 315	x	339 602	x	270 060	x
	gewichtet	—	—	—	—	—	107 966	47 763	44,2	30 401	28,2	8 630	8,0	6 986	6,5
	K 06	248 205	111 475	44,9	6 052	5,4	8 725 998	4 029 427	46,2	2 428 559	27,8	956 475	11,0	551 200	6,3
	gewichtet	—	—	—	—	—	105 423	48 681	x	29 341	x	11 556	x	6 659	x
	L 08 L	236 304	155 119	65,6	3 716	2,4	151 403	63 103	41,7	48 015	31,7	12 212	8,1	15 370	10,2
	L 09 L	236 641	149 280	63,1	4 744	3,2	144 536	58 522	40,5	26 896	18,6	21 327	14,8	25 814	17,9
	E 09	238 126	92 888	39,0	1 851	2,0	91 037	36 564	40,2	17 253	19,0	13 332	14,6	13 504	14,8
	B 09 Z	237 891	179 457	75,4	5 588	3,1	173 869	59 161	34,0	37 342	21,5	20 985	12,1	33 870	19,5
438 001	Dietzenbach, Kreisstadt														
	G 06	19 990	8 638	43,2	196	2,3	353 178	150 398	42,6	87 258	24,7	32 111	9,1	18 616	5,3
	gewichtet	—	—	—	—	—	8 442	3 595	x	2 086	x	768	x	445	x
	K 06	20 073	8 621	42,9	238	2,8	691 565	319 883	46,3	182 317	26,4	65 595	9,5	37 796	5,5
	gewichtet	—	—	—	—	—	8 383	3 878	x	2 210	x	795	x	458	x
	L 08 L	18 681	12 151	65,0	249	2,0	11 902	5 051	42,4	3 818	32,1	827	6,9	1 073	9,0
	L 09 L	18 761	11 564	61,6	329	2,8	11 235	4 423	39,4	2 253	20,1	1 525	13,6	1 926	17,1
	E 09	18 935	7 091	37,4	117	1,6	6 974	2 623	37,6	1 422	20,4	986	14,1	980	14,1
	B 09 Z	18 861	13 821	73,3	394	2,9	13 427	4 142	30,8	3 223	24,0	1 582	11,8	2 470	18,4
438 002	Dreieich, Stadt														
	G 06	30 445	14 454	47,5	572	4,0	601 329	219 750	36,5	200 952	33,4	x	x	38 501	6,4
	gewichtet	—	—	—	—	—	13 882	5 073	x	4 639	x	x	x	889	x
	K 06	30 573	14 434	47,2	921	6,4	1 137 194	449 185	39,5	358 786	31,6	162 956	14,3	72 714	6,4
	gewichtet	—	—	—	—	—	13 513	5 338	x	4 263	x	1 936	x	864	x
	L 08 L	28 950	19 787	68,3	472	2,4	19 315	7 784	40,3	6 311	32,7	1 747	9,0	2 064	10,7
	L 09 L	28 942	19 146	66,2	619	3,2	18 527	7 225	39,0	3 518	19,0	2 931	15,8	3 495	18,9
	E 09	29 028	11 715	40,4	193	1,6	11 522	4 275	37,1	2 230	19,4	1 931	16,8	1 891	16,4
	B 09 Z	29 057	22 455	77,3	676	3,0	21 779	7 180	33,0	4 768	21,9	2 843	13,1	4 491	20,6
438 003	Egelsbach														
	G 06	7 356	4 342	59,0	188	4,3	121 449	36 599	30,1	40 325	33,2	14 995	12,3	9 985	8,2
	gewichtet	—	—	—	—	—	4 154	1 252	x	1 379	x	513	x	342	x
	K 06	7 375	4 341	58,9	341	7,9	334 939	112 263	33,5	125 103	37,4	39 266	11,7	25 295	7,6
	gewichtet	—	—	—	—	—	4 000	1 341	x	1 494	x	469	x	302	x
	L 08 L	7 310	5 023	68,7	138	2,7	4 885	1 693	34,7	1 888	38,6	424	8,7	481	9,8
	L 09 L	7 564	4 945	65,4	158	3,2	4 787	1 620	33,8	1 046	21,9	882	18,4	828	17,3
	E 09	7 681	3 118	40,6	58	1,9	3 060	935	30,6	689	22,5	595	19,4	456	14,9
	B 09 Z	7 733	6 080	78,6	167	2,7	5 913	1 627	27,5	1 489	25,2	878	14,8	1 139	19,3

(Landesstimmen), der Europawahl 2009 und der Bundestagswahl 2009 (Zweitstimmen) in den Gemeinden

Von den gültigen Stimmen entfielen auf																				Stat. Kenn- ziffer						
REP		DIE LINKE		NPD		WASG		DKP		DIE FRAUEN		Sonstige (s. Seite 4)		Wählergruppen												
														insgesamt								darunter				
																						Freie Wähler		Zusammen- schlüsse Linksparteien		
Anzahl	%	Anzahl	%	Anzahl	%	Anzahl	%	Anzahl	%	Anzahl	%	Anzahl	%	Anzahl	%	Anzahl	%	Anzahl	%							
437 013 Reichelsheim (Odenwald)																										
x	x	x	x	x	x	x	x	x	x	x	x	x	x	44 084	41,1	x	x	x	x							
x	x	x	x	x	x	x	x	x	x	x	x	x	x	1 513	x	x	x	x	x							
4 620	2,6	x	x	x	x	x	x	x	x	x	x	x	x	9 072	5,2	4 177	2,4	4 895	2,8							
96	x	x	x	x	x	x	x	x	x	x	x	x	x	189	x	87	x	102	x							
83	1,8	223	4,9	61	1,4	x	x	x	x	x	x	106	2,4	x	x	x	x	x	x							
40	1,0	219	5,2	48	1,1	x	x	x	x	x	x	74	1,8	x	x	x	x	x	x							
43	1,8	71	3,0	x	x	x	x	3	0,1	7	0,3	164	6,9	x	x	x	x	x	x							
42	0,9	390	8,1	83	1,7	x	x	x	x	x	x	162	3,4	x	x	x	x	x	x							
437 014 Rothenberg																										
x	x	x	x	x	x	x	x	x	x	x	x	x	x	8 881	52,0	8 881	52,0	x	x							
x	x	x	x	x	x	x	x	x	x	x	x	x	x	635	x	635	x	x	x							
2 125	4,0	x	x	x	x	x	x	x	x	x	x	x	x	5 064	9,5	4 004	7,5	1 060	2,0							
46	x	x	x	x	x	x	x	x	x	x	x	x	x	110	x	87	x	23	x							
25	2,1	51	4,3	8	0,7	x	x	x	x	x	x	17	1,4	x	x	x	x	x	x							
21	1,9	36	3,2	6	0,5	x	x	x	x	x	x	21	1,9	x	x	x	x	x	x							
16	2,5	17	2,7	x	x	x	x	—	—	3	0,5	27	4,3	x	x	x	x	x	x							
22	1,5	107	7,4	9	0,6	x	x	x	x	x	x	43	3,0	x	x	x	x	x	x							
437 015 Sensbachtal																										
x	x	x	x	x	x	x	x	x	x	x	x	x	x	5 136	100,0	5 136	100,0	x	x							
x	x	x	x	x	x	x	x	x	x	x	x	x	x	414	x	414	x	x	x							
1 173	6,7	x	x	x	x	x	x	x	x	x	x	x	x	1 871	10,6	1 649	9,4	222	1,3							
26	x	x	x	x	x	x	x	x	x	x	x	x	x	41	x	36	x	5	x							
18	3,8	24	5,1	4	0,8	x	x	x	x	x	x	11	2,3	x	x	x	x	x	x							
19	4,4	17	3,9	5	1,1	x	x	x	x	x	x	8	1,8	x	x	x	x	x	x							
11	4,6	9	3,8	x	x	x	x	—	—	2	0,8	19	8,0	x	x	x	x	x	x							
13	2,5	49	9,6	10	1,9	x	x	x	x	x	x	16	3,1	x	x	x	x	x	x							
438 000 Lkr. Offenbach																										
9 761	x	x	x	x	x	x	x	x	x	x	x	3 521	x	563 070	x	323 333	x	x	x							
233	0,2	x	x	x	x	x	x	x	x	x	x	84	0,1	13 871	12,8	8 308	7,7	x	x							
x	x	239 294	2,7	x	x	x	x	x	x	x	x	x	x	521 043	6,0	395 794	4,5	x	x							
x	x	2 891	x	x	x	x	x	x	x	x	x	x	x	6 295	x	4 782	x	x	x							
1 453	1,0	6 377	4,2	1 110	0,7	x	x	x	x	x	x	3 763	2,5	x	x	x	x	x	x							
746	0,5	6 619	4,6	1 121	0,8	x	x	x	x	x	x	3 491	2,4	x	x	x	x	x	x							
1 070	1,2	3 000	3,3	x	x	x	x	62	0,1	236	0,3	6 016	6,6	x	x	x	x	x	x							
1 079	0,6	12 937	7,4	1 699	1,0	x	x	x	x	x	x	6 796	3,9	x	x	x	x	x	x							
438 001 Dietzenbach, Kreisstadt																										
9 761	2,8	x	x	x	x	x	x	x	x	x	x	3 521	1,0	51 513	14,6	37 231	10,5	x	x							
233	x	x	x	x	x	x	x	x	x	x	x	84	1,0	1 231	x	890	x	x	x							
x	x	32 948	4,8	x	x	x	x	x	x	x	x	x	x	53 026	7,7	42 326	6,1	x	x							
x	x	399	x	x	x	x	x	x	x	x	x	x	x	643	x	513	x	x	x							
128	1,1	689	5,8	77	0,6	x	x	x	x	x	x	239	2,0	x	x	x	x	x	x							
81	0,7	735	6,5	84	0,7	x	x	x	x	x	x	208	1,9	x	x	x	x	x	x							
99	1,4	361	5,2	x	x	x	x	12	0,2	22	0,3	469	6,7	x	x	x	x	x	x							
92	0,7	1 267	9,4	129	1,0	x	x	x	x	x	x	522	3,9	x	x	x	x	x	x							
438 002 Dreieich, Stadt																										
x	x	x	x	x	x	x	x	x	x	x	x	x	x	142 126	23,6	45 273	7,5	x	x							
x	x	x	x	x	x	x	x	x	x	x	x	x	x	3 281	x	1 045	x	x	x							
x	x	30 772	2,7	x	x	x	x	x	x	x	x	x	x	62 781	5,5	54 507	4,8	x	x							
x	x	366	x	x	x	x	x	x	x	x	x	x	x	746	x	648	x	x	x							
109	0,6	715	3,7	113	0,6	x	x	x	x	x	x	472	2,4	x	x	x	x	x	x							
64	0,3	745	4,0	109	0,6	x	x	x	x	x	x	440	2,4	x	x	x	x	x	x							
112	1,0	357	3,1	x	x	x	x	4	0,0	16	0,1	706	6,1	x	x	x	x	x	x							
84	0,4	1 456	6,7	170	0,8	x	x	x	x	x	x	787	3,6	x	x	x	x	x	x							
438 003 Egelsbach																										
x	x	x	x	x	x	x	x	x	x	x	x	x	x	19 545	16,1	19 545	16,1	x	x							
x	x	x	x	x	x	x	x	x	x	x	x	x	x	669	x	669	x	x	x							
x	x	10 416	3,1	x	x	x	x	x	x	x	x	x	x	22 596	6,7	19 033	5,7	x	x							
x	x	124	x	x	x	x	x	x	x	x	x	x	x	270	x	227	x	x	x							
41	0,8	211	4,3	21	0,4	x	x	x	x	x	x	126	2,6	x	x	x	x	x	x							
19	0,4	227	4,7	32	0,7	x	x	x	x	x	x	133	2,8	x	x	x	x	x	x							
23	0,8	125	4,1	x	x	x	x	5	0,2	5	0,2	227	7,4	x	x	x	x	x	x							
23	0,4	438	7,4	56	0,9	x	x	x	x	x	x	263	4,4	x	x	x	x	x	x							

6. Ergebnisse der Gemeinde- und Kreiswahlen 2006, der Landtagswahlen 2008 und 2009

Stat. Kenn- ziffer	Merkmal	Wahlbe- rechtigte	Wählerinnen und Wähler		Ungültige Stimmen bzw. Stimmzettel		Gültige Stimmen bzw. Stimmzettel								
			Wahlbe- teiligung		Anzahl	%		CDU		SPD		GRÜNE		FDP	
			Anzahl	%				Anzahl	%	Anzahl	%	Anzahl	%	Anzahl	%
438 004	Hainburg														
	G 06	11 519	5 924	51,4	178	3,0	203 039	110 658	54,5	54 355	26,8	15 763	7,8	8 693	4,3
	gewichtet	—	—	—	—	—	5 746	3 132	x	1 538	x	446	x	246	x
	K 06	11 559	5 945	51,4	469	7,9	461 276	250 888	54,4	125 437	27,2	32 570	7,1	24 569	5,3
	gewichtet	—	—	—	—	—	5 476	2 978	x	1 489	x	387	x	292	x
	L 08 L	10 829	7 150	66,0	248	3,5	6 902	2 893	41,9	2 298	33,3	500	7,2	628	9,1
	L 09 L	10 797	7 004	64,9	252	3,6	6 752	2 740	40,6	1 351	20,0	1 008	14,9	1 118	16,6
	E 09	10 796	4 065	37,7	123	3,0	3 942	1 777	45,1	754	19,1	489	12,4	493	12,5
	B 09 Z	10 794	8 170	75,7	391	4,8	7 779	2 812	36,1	1 609	20,7	879	11,3	1 471	18,9
438 005	Heusenstamm, Stadt														
	G 06	14 394	6 624	46,0	203	3,1	226 277	113 333	50,1	46 613	20,6	26 924	11,9	16 358	7,2
	gewichtet	—	—	—	—	—	6 421	3 216	x	1 323	x	764	x	464	x
	K 06	14 436	6 609	45,8	435	6,6	517 979	272 844	52,7	117 076	22,6	53 530	10,3	38 724	7,5
	gewichtet	—	—	—	—	—	6 174	3 252	x	1 395	x	638	x	462	x
	L 08 L	13 625	9 379	68,8	192	2,0	9 187	4 100	44,6	2 559	27,9	672	7,3	1 173	12,8
	L 09 L	13 608	9 049	66,5	256	2,8	8 793	3 723	42,3	1 478	16,8	1 154	13,1	1 822	20,7
	E 09	13 654	7 404	54,2	241	3,3	7 163	3 319	46,3	1 240	17,3	807	11,3	1 125	15,7
	B 09 Z	13 640	10 465	76,7	285	2,7	10 180	3 745	36,8	2 041	20,0	1 048	10,3	2 236	22,0
438 006	Langen (Hessen), Stadt														
	G 06	25 613	9 564	37,3	161	1,7	395 035	140 300	35,5	124 121	31,4	57 907	14,7	25 261	6,4
	gewichtet	—	—	—	—	—	9 403	3 340	x	2 954	x	1 378	x	601	x
	K 06	25 706	9 567	37,2	166	1,7	773 329	304 349	39,4	233 088	30,1	97 879	12,7	46 456	6,0
	gewichtet	—	—	—	—	—	9 401	3 700	x	2 834	x	1 190	x	565	x
	L 08 L	24 693	15 241	61,7	166	1,1	15 075	6 231	41,3	4 998	33,2	1 384	9,2	1 331	8,8
	L 09 L	24 686	14 209	57,6	359	2,5	13 850	5 361	38,7	2 707	19,5	2 195	15,8	2 441	17,6
	E 09	25 015	8 897	35,6	115	1,3	8 782	3 183	36,2	1 737	19,8	1 549	17,6	1 288	14,7
	B 09 Z	25 037	17 783	71,0	397	2,2	17 386	5 649	32,5	3 737	21,5	2 313	13,3	3 268	18,8
438 007	Mainhausen														
	G 06	6 960	3 307	47,5	118	3,6	91 947	34 518	37,5	41 723	45,4	x	x	10 454	11,4
	gewichtet	—	—	—	—	—	3 189	1 197	x	1 447	x	x	x	363	x
	K 06	6 992	3 286	47,0	249	7,6	248 484	99 083	39,9	90 544	36,4	13 004	5,2	24 506	9,9
	gewichtet	—	—	—	—	—	3 037	1 211	x	1 107	x	159	x	300	x
	L 08 L	6 829	4 400	64,4	152	3,5	4 248	1 630	38,4	1 475	34,7	255	6,0	475	11,2
	L 09 L	6 852	4 292	62,6	170	4,0	4 122	1 570	38,1	894	21,7	502	12,2	793	19,2
	E 09	6 836	2 445	35,8	56	2,3	2 389	886	37,1	563	23,6	271	11,3	361	15,1
	B 09 Z	6 845	5 436	79,4	254	4,7	5 182	1 704	32,9	1 305	25,2	499	9,6	1 035	20,0
438 008	Mühlheim am Main, Stadt														
	G 06	20 490	9 545	46,6	382	4,0	392 213	146 753	37,4	157 864	40,2	31 195	8,0	14 281	3,6
	gewichtet	—	—	—	—	—	9 163	3 428	x	3 688	x	729	x	334	x
	K 06	20 521	9 553	46,6	637	6,7	746 234	298 382	40,0	278 176	37,3	56 376	7,6	30 254	4,1
	gewichtet	—	—	—	—	—	8 916	3 565	x	3 324	x	674	x	361	x
	L 08 L	19 063	12 542	65,8	365	2,9	12 177	4 904	40,3	4 083	33,5	938	7,7	1 048	8,6
	L 09 L	19 052	12 049	63,2	471	3,9	11 578	4 682	40,4	2 288	19,8	1 703	14,7	1 839	15,9
	E 09	19 104	7 110	37,2	178	2,5	6 932	2 861	41,3	1 399	20,2	933	13,5	920	13,3
	B 09 Z	18 978	14 135	74,5	512	3,6	13 623	4 607	33,8	3 011	22,1	1 536	11,3	2 472	18,1
438 009	Neu-Isenburg, Stadt														
	G 06	25 433	10 777	42,4	328	3,0	447 038	232 373	52,0	104 303	23,3	62 767	14,0	24 151	5,4
	gewichtet	—	—	—	—	—	10 449	5 431	x	2 438	x	1 467	x	565	x
	K 06	25 498	10 773	42,3	532	4,9	843 937	438 243	51,9	186 881	22,1	105 503	12,5	44 078	5,2
	gewichtet	—	—	—	—	—	10 241	5 318	x	2 268	x	1 280	x	535	x
	L 08 L	23 656	14 681	62,1	288	2,0	14 393	5 839	40,6	4 445	30,9	1 415	9,8	1 472	10,2
	L 09 L	23 690	14 121	59,6	442	3,1	13 679	5 409	39,5	2 456	18,0	2 323	17,0	2 352	17,2
	E 09	23 851	8 856	37,1	116	1,3	8 740	3 391	38,8	1 565	17,9	1 401	16,0	1 330	15,2
	B 09 Z	23 746	17 381	73,2	493	2,8	16 888	5 507	32,6	3 392	20,1	2 333	13,8	3 305	19,6
438 010	Obertshausen, Stadt														
	G 06	17 781	7 564	42,5	201	2,7	245 461	122 530	49,9	47 317	19,3	25 296	10,3	25 959	10,6
	gewichtet	—	—	—	—	—	7 363	3 675	x	1 419	x	759	x	779	x
	K 06	17 855	7 475	41,9	269	3,6	580 396	301 678	52,0	126 371	21,8	50 450	8,7	49 875	8,6
	gewichtet	—	—	—	—	—	7 206	3 746	x	1 569	x	626	x	619	x
	L 08 L	16 812	10 646	63,3	197	1,9	10 449	4 717	45,1	2 984	28,6	675	6,5	1 174	11,2
	L 09 L	16 865	10 088	59,8	309	3,1	9 779	4 263	43,6	1 645	16,8	1 177	12,0	1 851	18,9
	E 09	16 958	5 983	35,3	109	1,8	5 874	2 587	44,0	987	16,8	719	12,2	918	15,6
	B 09 Z	16 919	12 309	72,8	402	3,3	11 907	4 359	36,6	2 373	19,9	1 252	10,5	2 410	20,2

(Landesstimmen), der Europawahl 2009 und der Bundestagswahl 2009 (Zweitstimmen) in den Gemeinden

Von den gültigen Stimmen entfielen auf																			Stat. Kenn- ziffer		
REP	DIE LINKE		NPD		WASG		DKP		DIE FRAUEN		Sonstige (s. Seite 4)		Wählergruppen								
													insgesamt		darunter						
															Freie Wähler		Zusammen- schlüsse Linksparteien				
Anzahl	%	Anzahl	%	Anzahl	%	Anzahl	%	Anzahl	%	Anzahl	%	Anzahl	%	Anzahl	%	Anzahl	%	Anzahl	%		
438 004 Hainburg																					
x x		x x		x x		x x		x x		x x		x x		13 570	6,7	13 570	6,7	x x			
x x		x x		x x		x x		x x		x x		x x		384	x	384	x	x x			
x x	10 082	2,2		x x		x x		x x		x x		x x		17 730	3,8	13 661	3,0	x x			
x x	120	x		x x		x x		x x		x x		x x		210	x	162	x	x x			
85	1,2	261	3,8	75	1,1	x x		x x		x x		162	2,3	x x		x x		x x			
41	0,6	263	3,9	85	1,3	x x		x x		x x		146	2,2	x x		x x		x x			
62	1,6	92	2,3	x x		x x		—	—	12	0,3	263	6,7	x x		x x		x x			
63	0,8	531	6,8	102	1,3	x x		x x		x x		312	4,0	x x		x x		x x			
438 005 Heusenstamm, Stadt																					
x x		x x		x x		x x		x x		x x		x x		23 049	10,2	23 049	10,2	x x			
x x		x x		x x		x x		x x		x x		x x		654	x	654	x	x x			
x x	8 940	1,7		x x		x x		x x		x x		x x		26 865	5,2	21 457	4,1	x x			
x x	107	x		x x		x x		x x		x x		x x		320	x	256	x	x x			
69	0,8	336	3,7	57	0,6	x x		x x		x x		221	2,4	x x		x x		x x			
41	0,5	350	4,0	62	0,7	x x		x x		x x		163	1,9	x x		x x		x x			
73	1,0	165	2,3	x x		x x		2	0,0	20	0,3	412	5,8	x x		x x		x x			
45	0,4	632	6,2	79	0,8	x x		x x		x x		354	3,5	x x		x x		x x			
438 006 Langen (Hessen), Stadt																					
x x		x x		x x		x x		x x		x x		x x		47 446	12,0	47 446	12,0	x x			
x x		x x		x x		x x		x x		x x		x x		1 129	x	1 129	x	x x			
x x	22 906	3,0		x x		x x		x x		x x		x x		68 651	8,9	62 323	8,1	x x			
x x	278	x		x x		x x		x x		x x		x x		835	x	758	x	x x			
112	0,7	603	4,0	87	0,6	x x		x x		x x		329	2,2	x x		x x		x x			
43	0,3	700	5,1	88	0,6	x x		x x		x x		315	2,3	x x		x x		x x			
110	1,3	290	3,3	x x		x x		2	0,0	26	0,3	597	6,8	x x		x x		x x			
78	0,4	1 466	8,4	160	0,9	x x		x x		x x		715	4,1	x x		x x		x x			
438 007 Mainhausen																					
x x		x x		x x		x x		x x		x x		x x		5 252	5,7	5 252	5,7	x x			
x x		x x		x x		x x		x x		x x		x x		182	x	182	x	x x			
x x	5 626	2,3		x x		x x		x x		x x		x x		15 721	6,3	7 468	3,0	x x			
x x	69	x		x x		x x		x x		x x		x x		192	x	91	x	x x			
51	1,2	141	3,3	54	1,3	x x		x x		x x		167	3,9	x x		x x		x x			
26	0,6	152	3,7	48	1,2	x x		x x		x x		137	3,3	x x		x x		x x			
26	1,1	67	2,8	x x		x x		3	0,1	9	0,4	203	8,5	x x		x x		x x			
46	0,9	302	5,8	71	1,4	x x		x x		x x		220	4,2	x x		x x		x x			
438 008 Mühlheim am Main, Stadt																					
x x		x x		x x		x x		x x		x x		x x		42 120	10,7	42 120	10,7	x x			
x x		x x		x x		x x		x x		x x		x x		984	x	984	x	x x			
x x	22 051	3,0		x x		x x		x x		x x		x x		60 995	8,2	48 324	6,5	x x			
x x	263	x		x x		x x		x x		x x		x x		729	x	577	x	x x			
206	1,7	568	4,7	116	1,0	x x		x x		x x		314	2,6	x x		x x		x x			
101	0,9	555	4,8	115	1,0	x x		x x		x x		295	2,5	x x		x x		x x			
115	1,7	225	3,2	x x		x x		14	0,2	17	0,2	448	6,5	x x		x x		x x			
148	1,1	1 116	8,2	177	1,3	x x		x x		x x		556	4,1	x x		x x		x x			
438 009 Neu-Isenburg, Stadt																					
x x		x x		x x		x x		x x		x x		x x		23 444	5,2	23 444	5,2	x x			
x x		x x		x x		x x		x x		x x		x x		548	x	548	x	x x			
x x	31 929	3,8		x x		x x		x x		x x		x x		37 303	4,4	26 344	3,1	x x			
x x	387	x		x x		x x		x x		x x		x x		453	x	320	x	x x			
87	0,6	733	5,1	84	0,6	x x		x x		x x		318	2,2	x x		x x		x x			
40	0,3	738	5,4	72	0,5	x x		x x		x x		289	2,1	x x		x x		x x			
100	1,1	422	4,8	x x		x x		2	0,0	24	0,3	505	5,8	x x		x x		x x			
69	0,4	1 520	9,0	137	0,8	x x		x x		x x		625	3,7	x x		x x		x x			
438 010 Obertshausen, Stadt																					
x x		x x		x x		x x		x x		x x		x x		24 359	9,9	24 359	9,9	x x			
x x		x x		x x		x x		x x		x x		x x		731	x	731	x	x x			
x x	13 278	2,3		x x		x x		x x		x x		x x		38 744	6,7	32 913	5,7	x x			
x x	165	x		x x		x x		x x		x x		x x		481	x	409	x	x x			
127	1,2	463	4,4	93	0,9	x x		x x		x x		216	2,1	x x		x x		x x			
71	0,7	426	4,4	114	1,2	x x		x x		x x		232	2,4	x x		x x		x x			
81	1,4	182	3,1	x x		x x		—	—	14	0,2	386	6,6	x x		x x		x x			
87	0,7	861	7,2	138	1,2	x x		x x		x x		427	3,6	x x		x x		x x			

6. Ergebnisse der Gemeinde- und Kreiswahlen 2006, der Landtagswahlen 2008 und 2009

Stat. Kenn- ziffer	Merkmal	Wahlbe- rechtigte	Wählerinnen und Wähler		Ungültige Stimmen bzw. Stimmzettel		Gültige Stimmen bzw. Stimmzettel								
			Wahlbe- teilung		Anzahl	%		CDU		SPD		GRÜNE		FDP	
			Anzahl	%				Anzahl	%	Anzahl	%	Anzahl	%	Anzahl	%
438 011	Rodgau, Stadt														
	G 06	32 432	14 268	44,0	607	4,3	576 102	274 912	47,7	179 136	31,1	56 889	9,9	22 693	3,9
	gewichtet	—	—	—	—	—	13 661	6 519	x	4 248	x	1 349	x	538	x
	K 06	32 525	14 266	43,9	784	5,5	1 100 611	533 413	48,5	334 916	30,4	95 914	8,7	44 405	4,0
	gewichtet	—	—	—	—	—	13 482	6 534	x	4 103	x	1 175	x	544	x
	L 08 L	31 632	20 784	65,7	593	2,9	20 191	8 397	41,6	6 689	33,1	1 376	6,8	1 861	9,2
	L 09 L	31 574	20 197	64,0	719	3,6	19 478	8 041	41,3	3 743	19,2	2 721	14,0	3 097	15,9
	E 09	31 778	12 181	38,3	259	2,1	11 922	4 752	39,9	2 379	20,0	1 626	13,6	1 672	14,0
	B 09 Z	31 754	24 556	77,3	799	3,3	23 757	8 195	34,5	5 354	22,5	2 615	11,0	4 209	17,7
438 012	Rödermark, Stadt														
	G 06	19 708	9 397	47,7	319	3,4	392 438	184 967	47,1	66 945	17,1	x	x	30 424	7,8
	gewichtet	—	—	—	—	—	9 078	4 279	x	1 549	x	x	x	704	x
	K 06	19 770	9 363	47,4	538	5,7	741 776	359 738	48,5	142 283	19,2	145 615	19,6	58 727	7,9
	gewichtet	—	—	—	—	—	8 825	4 280	x	1 693	x	1 732	x	699	x
	L 08 L	19 083	13 088	68,6	313	2,4	12 775	5 695	44,6	3 566	27,9	1 257	9,8	1 309	10,2
	L 09 L	19 031	12 611	66,3	345	2,7	12 266	5 229	42,6	1 984	16,2	1 882	15,3	2 366	19,3
	E 09	19 168	7 734	40,3	141	1,8	7 593	3 190	42,0	1 311	17,3	1 177	15,5	1 141	15,0
	B 09 Z	19 175	14 985	78,1	443	3,0	14 542	5 191	35,7	2 881	19,8	1 850	12,7	3 054	21,0
438 013	Seligenstadt, Stadt														
	G 06	15 322	7 288	47,6	273	3,7	241 991	125 077	51,7	58 403	24,1	15 755	6,5	24 684	10,2
	gewichtet	—	—	—	—	—	7 015	3 626	x	1 693	x	457	x	716	x
	K 06	15 322	7 242	47,3	473	6,5	548 278	289 478	52,8	127 581	23,3	37 817	6,9	53 801	9,8
	gewichtet	—	—	—	—	—	6 769	3 574	x	1 575	x	467	x	664	x
	L 08 L	15 141	10 247	67,7	343	3,3	9 904	4 169	42,1	2 901	29,3	742	7,5	1 281	12,9
	L 09 L	15 219	10 005	65,7	315	3,1	9 690	4 236	43,7	1 533	15,8	1 324	13,7	1 886	19,5
	E 09	15 322	6 289	41,0	145	2,3	6 144	2 785	45,3	977	15,9	848	13,8	929	15,1
	B 09 Z	15 352	11 881	77,4	375	3,2	11 506	4 443	38,6	2 159	18,8	1 357	11,8	2 310	20,1
439 000	Rheingau-Taunus-Kreis														
	G 06	140 784	70 655	50,2	2 113	3,0	2 257 246	902 509	x	740 593	x	227 881	x	127 019	x
	gewichtet	—	—	—	—	—	68 542	27 272	39,8	22 868	33,4	6 574	9,6	3 754	5,5
	K 06	141 207	70 622	50,0	3 337	4,7	3 916 622	1 559 015	39,8	1 316 719	33,6	401 724	10,3	238 567	6,1
	gewichtet	—	—	—	—	—	67 285	26 783	x	22 620	x	6 901	x	4 098	x
	L 08 L	137 512	94 154	68,5	1 597	1,7	92 557	36 173	39,1	32 527	35,1	6 889	7,4	9 955	10,8
	L 09 L	137 460	90 213	65,6	2 138	2,4	88 075	35 144	39,9	18 083	20,5	11 996	13,6	16 333	18,5
	E 09	138 347	55 536	40,1	794	1,4	54 742	22 051	40,3	11 539	21,1	8 283	15,1	7 462	13,6
	B 09 Z	138 092	107 149	77,6	1 751	1,6	105 398	36 765	34,9	23 941	22,7	12 312	11,7	20 373	19,3
439 001	Aarbergen														
	G 06	4 693	2 728	58,1	68	2,5	76 104	31 820	41,8	31 391	41,2	6 013	7,9	x	x
	gewichtet	—	—	—	—	—	2 660	1 112	x	1 097	x	210	x	x	x
	K 06	4 700	2 726	58,0	107	3,9	148 935	59 172	39,7	64 733	43,5	11 098	7,5	5 315	3,6
	gewichtet	—	—	—	—	—	2 619	1 041	x	1 138	x	195	x	93	x
	L 08 L	4 574	3 226	70,5	80	2,5	3 146	1 289	41,0	1 215	38,6	190	6,0	199	6,3
	L 09 L	4 543	2 963	65,2	88	3,0	2 875	1 198	41,7	761	26,5	319	11,1	379	13,2
	E 09	4 532	1 774	39,1	33	1,9	1 741	679	39,0	463	26,6	221	12,7	198	11,4
	B 09 Z	4 517	3 495	77,4	77	2,2	3 418	1 105	32,3	986	28,8	355	10,4	530	15,5
439 002	Bad Schwalbach, Kreisstadt														
	G 06	8 362	3 897	46,6	169	4,3	126 036	43 014	34,1	38 769	30,8	14 051	11,1	5 074	4,0
	gewichtet	—	—	—	—	—	3 728	1 272	x	1 147	x	416	x	150	x
	K 06	8 384	3 892	46,4	220	5,7	214 751	76 162	35,5	74 275	34,6	23 540	11,0	13 039	6,1
	gewichtet	—	—	—	—	—	3 672	1 302	x	1 270	x	403	x	223	x
	L 08 L	8 053	5 242	65,1	88	1,7	5 154	1 899	36,8	1 837	35,6	377	7,3	591	11,5
	L 09 L	8 001	4 973	62,2	118	2,4	4 855	1 706	35,1	1 000	20,6	664	13,7	1 038	21,4
	E 09	8 019	2 925	36,5	39	1,3	2 886	1 085	37,6	591	20,5	456	15,8	411	14,2
	B 09 Z	7 984	5 914	74,1	99	1,7	5 815	1 833	31,5	1 344	23,1	719	12,4	1 182	20,3
439 003	Eltville am Rhein, Stadt														
	G 06	12 658	6 880	54,4	214	3,1	229 230	100 808	44,0	68 978	30,1	22 523	9,8	11 550	5,0
	gewichtet	—	—	—	—	—	6 666	2 931	x	2 006	x	655	x	336	x
	K 06	12 693	6 870	54,1	361	5,3	374 941	159 385	42,5	117 626	31,4	37 342	10,0	21 787	5,8
	gewichtet	—	—	—	—	—	6 509	2 767	x	2 042	x	648	x	378	x
	L 08 L	12 446	8 590	69,0	168	2,0	8 422	3 234	38,4	2 715	32,2	680	8,1	1 177	14,0
	L 09 L	12 544	8 403	67,0	182	2,2	8 221	3 322	40,4	1 491	18,1	1 187	14,4	1 646	20,0
	E 09	12 630	5 157	40,8	67	1,3	5 090	2 143	42,1	937	18,4	791	15,5	756	14,9
	B 09 Z	12 633	9 910	78,4	144	1,5	9 766	3 700	37,9	1 961	20,1	1 173	12,0	1 952	20,0

(Landesstimmen), der Europawahl 2009 und der Bundestagswahl 2009 (Zweitstimmen) in den Gemeinden

Von den gültigen Stimmen entfielen auf																			Stat. Kenn- ziffer										
REP	DIE LINKE		NPD		WASG		DKP		DIE FRAUEN		Sonstige (s. Seite 4)		Wählergruppen																
													insgesamt								darunter								
																					Freie Wähler				Zusammen- schlüsse Linksparteien				
																					Anzahl		%		Anzahl		%		Anzahl
438 011 Rodgau, Stadt																													
x x		x x		x x		x x		x x		x x		x x	42 472	7,4	23 972	4,2	x x												
x x		x x		x x		x x		x x		x x		x x	1 007	x	568	x	x x												
x x	24 344	2,2		x x		x x		x x		x x		x x	67 619	6,1	35 051	3,2	x x												
x x	298	x		x x		x x		x x		x x		x x	828	x	429	x	x x												
263 1,3	871 4,3		152 0,8		x x		x x		x x		582 2,9		x x		x x		x x												
124 0,6	931 4,8		173 0,9		x x		x x		x x		648 3,3		x x		x x		x x												
139 1,2	382 3,2		x x		x x		9 0,1		31 0,3		932 7,8		x x		x x		x x												
179 0,8	1 831 7,7		266 1,1		x x		x x		x x		1 108 4,7		x x		x x		x x												
438 012 Rödermark, Stadt																													
x x		x x		x x		x x		x x		x x		x x	110 102	28,1	x	x	x x												
x x		x x		x x		x x		x x		x x		x x	2 547	x	x	x	x x												
x x	15 830	2,1		x x		x x		x x		x x		x x	19 583	2,6	9 750	1,3	x x												
x x	188	x		x x		x x		x x		x x		x x	233	x	116	x	x x												
107 0,8	449 3,5		102 0,8		x x		x x		x x		290 2,3		x x		x x		x x												
53 0,4	474 3,9		69 0,6		x x		x x		x x		209 1,7		x x		x x		x x												
79 1,0	195 2,6		x x		x x		8 0,1		21 0,3		471 6,2		x x		x x		x x												
76 0,5	867 6,0		117 0,8		x x		x x		x x		506 3,5		x x		x x		x x												
438 013 Seligenstadt, Stadt																													
x x		x x		x x		x x		x x		x x		x x	18 072	7,5	18 072	7,5	x x												
x x		x x		x x		x x		x x		x x		x x	524	x	524	x	x x												
x x	10 172	1,9		x x		x x		x x		x x		x x	29 429	5,4	22 637	4,1	x x												
x x	126	x		x x		x x		x x		x x		x x	363	x	279	x	x x												
68 0,7	337 3,4		79 0,8		x x		x x		x x		327 3,3		x x		x x		x x												
42 0,4	323 3,3		70 0,7		x x		x x		x x		276 2,8		x x		x x		x x												
51 0,8	137 2,2		x x		x x		1 0,0		19 0,3		397 6,5		x x		x x		x x												
89 0,8	650 5,6		97 0,8		x x		x x		x x		401 3,5		x x		x x		x x												
439 000 Rheingau-Taunus-Kreis																													
9 420 x		x x		x x		x x		x x		x x		x x	249 824	x	202 683	x	x x												
274 0,4		x x		x x		x x		x x		x x		x x	7 799	11,4	6 221	9,1	x x												
106 023 2,7		x x		x x		x x		x x		x x		x x	294 574	7,5	294 574	7,5	x x												
1 821 x		x x		x x		x x		x x		x x		x x	5 061	x	5 061	x	x x												
984 1,1	3 379 3,7		526 0,6		x x		x x		x x		2 124 2,3		x x		x x		x x												
695 0,8	3 708 4,2		529 0,6		x x		x x		x x		1 587 1,8		x x		x x		x x												
752 1,4	1 513 2,8		x x		x x		15 0,0		124 0,2		3 003 5,5		x x		x x		x x												
841 0,8	6 905 6,6		893 0,8		x x		x x		x x		3 368 3,2		x x		x x		x x												
439 001 Aarbergen																													
x x		x x		x x		x x		x x		x x		x x	6 880	9,0	6 880	9,0	x x												
x x		x x		x x		x x		x x		x x		x x	240	x	240	x	x x												
3 226 2,2		x x		x x		x x		x x		x x		x x	5 391	3,6	5 391	3,6	x x												
57 x		x x		x x		x x		x x		x x		x x	95	x	95	x	x x												
33 1,0	137 4,4		15 0,5		x x		x x		x x		68 2,2		x x		x x		x x												
16 0,6	133 4,6		15 0,5		x x		x x		x x		54 1,9		x x		x x		x x												
23 1,3	50 2,9		x x		x x		— —		3 0,2		104 6,0		x x		x x		x x												
22 0,6	258 7,5		34 1,0		x x		x x		x x		128 3,7		x x		x x		x x												
439 002 Bad Schwalbach, Kreisstadt																													
x x		x x		x x		x x		x x		x x		x x	25 128	19,9	5 203	4,1	x x												
x x		x x		x x		x x		x x		x x		x x	743	x	154	x	x x												
9 092 4,2		x x		x x		x x		x x		x x		x x	18 643	8,7	18 643	8,7	x x												
155 x		x x		x x		x x		x x		x x		x x	319	x	319	x	x x												
59 1,1	248 4,8		30 0,6		x x		x x		x x		113 2,2		x x		x x		x x												
44 0,9	275 5,7		53 1,1		x x		x x		x x		75 1,5		x x		x x		x x												
51 1,8	90 3,1		x x		x x		— —		8 0,3		194 6,7		x x		x x		x x												
56 1,0	436 7,5		57 1,0		x x		x x		x x		188 3,2		x x		x x		x x												
439 003 Eltville am Rhein, Stadt																													
9 420 4,1		x x		x x		x x		x x		x x		x x	15 951	7,0	15 951	7,0	x x												
274 x		x x		x x		x x		x x		x x		x x	464	x	464	x	x x												
14 774 3,9		x x		x x		x x		x x		x x		x x	24 027	6,4	24 027	6,4	x x												
256 x		x x		x x		x x		x x		x x		x x	417	x	417	x	x x												
177 2,1	266 3,2		24 0,3		x x		x x		x x		149 1,8		x x		x x		x x												
156 1,9	277 3,4		22 0,3		x x		x x		x x		120 1,5		x x		x x		x x												
136 2,7	111 2,2		x x		x x		3 0,1		5 0,1		208 4,1		x x		x x		x x												
176 1,8	518 5,3		44 0,5		x x		x x		x x		242 2,5		x x		x x		x x												

6. Ergebnisse der Gemeinde- und Kreiswahlen 2006, der Landtagswahlen 2008 und 2009

Stat. Kenn- ziffer	Merkmal	Wahlbe- rechtigte	Wählerinnen und Wähler		Ungültige Stimmen bzw. Stimmzettel		Gültige Stimmen bzw. Stimmzettel								
			Wahlbe- teiligung					CDU		SPD		GRÜNE		FDP	
			Anzahl	%	Anzahl	%		Anzahl	%	Anzahl	%	Anzahl	%	Anzahl	%
439 004	Geisenheim, Stadt														
	G 06	9 086	3 802	41,8	144	3,8	124 672	49 437	39,7	43 578	35,0	11 140	8,9	16 426	13,2
	gewichtet	—	—	—	—	—	3 658	1 451	x	1 279	x	327	x	482	x
	K 06	9 118	3 804	41,7	193	5,1	210 756	81 713	38,8	71 941	34,1	18 857	8,9	21 568	10,2
	gewichtet	—	—	—	—	—	3 611	1 400	x	1 233	x	323	x	370	x
	L 08 L	8 874	5 550	62,5	113	2,0	5 437	2 062	37,9	1 989	36,6	389	7,2	625	11,5
	L 09 L	8 811	5 453	61,9	137	2,5	5 316	2 083	39,2	1 109	20,9	730	13,7	1 020	19,2
	E 09	8 867	3 350	37,8	59	1,8	3 291	1 352	41,1	645	19,6	500	15,2	471	14,3
	B 09 Z	8 865	6 638	74,9	120	1,8	6 518	2 227	34,2	1 462	22,4	794	12,2	1 274	19,5
439 005	Heidenrod														
	G 06	6 375	3 486	54,7	109	3,1	96 650	37 177	38,5	34 436	35,6	7 067	7,3	4 411	4,6
	gewichtet	—	—	—	—	—	3 377	1 299	x	1 203	x	247	x	154	x
	K 06	6 385	3 479	54,5	161	4,6	191 884	74 607	38,9	68 890	35,9	17 570	9,2	11 131	5,8
	gewichtet	—	—	—	—	—	3 318	1 290	x	1 191	x	304	x	192	x
	L 08 L	6 236	4 196	67,3	83	2,0	4 113	1 514	36,8	1 622	39,4	238	5,8	328	8,0
	L 09 L	6 208	4 019	64,7	117	2,9	3 902	1 497	38,4	917	23,5	441	11,3	670	17,2
	E 09	6 360	2 496	39,2	51	2,0	2 445	900	36,8	605	24,7	305	12,5	316	12,9
	B 09 Z	6 228	4 735	76,0	109	2,3	4 626	1 521	32,9	1 157	25,0	442	9,6	851	18,4
439 006	Hohenstein														
	G 06	4 953	2 755	55,6	59	2,1	76 796	25 217	32,8	39 967	52,0	x	x	x	x
	gewichtet	—	—	—	—	—	2 696	885	x	1 403	x	x	x	x	x
	K 06	4 965	2 761	55,6	120	4,3	152 407	50 618	33,2	66 831	43,9	12 713	8,3	5 507	3,6
	gewichtet	—	—	—	—	—	2 641	877	x	1 158	x	220	x	95	x
	L 08 L	4 911	3 524	71,8	69	2,0	3 455	1 180	34,2	1 452	42,0	244	7,1	289	8,4
	L 09 L	4 902	3 391	69,2	114	3,4	3 277	1 146	35,0	936	28,6	407	12,4	517	15,8
	E 09	4 941	2 047	41,4	41	2,0	2 006	680	33,9	572	28,5	292	14,6	267	13,3
	B 09 Z	4 933	3 895	79,0	59	1,5	3 836	1 183	30,8	1 112	29,0	443	11,5	633	16,5
439 007	Hünstetten														
	G 06	7 761	4 512	58,1	82	1,8	128 989	45 836	35,5	65 333	50,7	13 379	10,4	4 441	3,4
	gewichtet	—	—	—	—	—	4 430	1 574	x	2 244	x	459	x	153	x
	K 06	7 779	4 524	58,2	152	3,4	255 012	87 434	34,3	116 932	45,9	24 366	9,6	12 267	4,8
	gewichtet	—	—	—	—	—	4 372	1 499	x	2 005	x	418	x	210	x
	L 08 L	7 756	5 623	72,5	74	1,3	5 549	2 115	38,1	2 153	38,8	394	7,1	485	8,7
	L 09 L	7 807	5 398	69,1	128	2,4	5 270	2 014	38,2	1 268	24,1	711	13,5	911	17,3
	E 09	7 858	3 185	40,5	39	1,2	3 146	1 091	34,7	766	24,3	552	17,5	423	13,4
	B 09 Z	7 871	6 308	80,1	89	1,4	6 219	2 060	33,1	1 561	25,1	706	11,4	1 151	18,5
439 008	Idstein, Stadt														
	G 06	17 193	8 192	47,6	273	3,3	276 204	114 183	41,3	80 636	29,2	25 118	9,1	14 681	5,3
	gewichtet	—	—	—	—	—	7 919	3 274	x	2 312	x	720	x	421	x
	K 06	17 208	8 190	47,6	378	4,6	456 747	186 014	40,7	143 363	31,4	42 501	9,3	25 382	5,6
	gewichtet	—	—	—	—	—	7 812	3 182	x	2 452	x	727	x	434	x
	L 08 L	16 580	11 520	69,5	169	1,5	11 351	4 645	40,9	3 887	34,2	926	8,2	1 100	9,7
	L 09 L	16 721	11 179	66,9	213	1,9	10 966	4 576	41,7	2 073	18,9	1 612	14,7	1 958	17,9
	E 09	16 813	7 067	42,0	76	1,1	6 991	2 776	39,7	1 448	20,7	1 132	16,2	981	14,0
	B 09 Z	16 837	13 203	78,4	178	1,3	13 025	4 570	35,1	2 864	22,0	1 593	12,2	2 540	19,5
439 009	Kiedrich														
	G 06	3 065	1 518	49,5	34	2,2	32 714	9 293	28,4	19 783	60,5	x	x	3 638	11,1
	gewichtet	—	—	—	—	—	1 484	422	x	897	x	x	x	165	x
	K 06	3 088	1 520	49,2	49	3,2	84 047	23 790	28,3	41 857	49,8	5 880	7,0	7 426	8,8
	gewichtet	—	—	—	—	—	1 471	416	x	733	x	103	x	130	x
	L 08 L	3 101	2 166	69,8	26	1,2	2 140	723	33,8	910	42,5	149	7,0	224	10,5
	L 09 L	3 057	2 038	66,7	43	2,1	1 995	723	36,2	505	25,3	317	15,9	323	16,2
	E 09	3 062	1 252	40,9	21	1,7	1 231	441	35,8	356	28,9	205	16,7	140	11,4
	B 09 Z	3 065	2 364	77,1	36	1,5	2 328	780	33,5	633	27,2	305	13,1	386	16,6
439 010	Lorch, Stadt														
	G 06	3 182	1 749	55,0	68	3,9	29 789	13 595	45,6	7 514	25,2	2 223	7,5	x	x
	gewichtet	—	—	—	—	—	1 681	767	x	424	x	125	x	x	x
	K 06	3 187	1 745	54,8	102	5,8	94 135	47 222	50,2	24 409	25,9	6 393	6,8	3 597	3,8
	gewichtet	—	—	—	—	—	1 643	824	x	426	x	112	x	63	x
	L 08 L	3 074	2 007	65,3	54	2,7	1 953	924	47,3	617	31,6	111	5,7	155	7,9
	L 09 L	3 055	1 906	62,4	67	3,5	1 839	886	48,2	351	19,1	183	10,0	267	14,5
	E 09	3 075	1 258	40,9	28	2,2	1 230	606	49,3	243	19,8	123	10,0	134	10,9
	B 09 Z	3 015	2 290	76,0	56	2,4	2 234	956	42,8	460	20,6	206	9,2	358	16,0

(Landesstimmen), der Europawahl 2009 und der Bundestagswahl 2009 (Zweitstimmen) in den Gemeinden

Von den gültigen Stimmen entfielen auf																			Stat. Kenn- ziffer		
REP	DIE LINKE		NPD		WASG		DKP		DIE FRAUEN		Sonstige (s. Seite 4)		Wählergruppen								
													insgesamt		darunter						
	Freie Wähler		Zusammen- schlüsse Linksparteien																		
Anzahl	%	Anzahl	%	Anzahl	%	Anzahl	%	Anzahl	%	Anzahl	%	Anzahl	%	Anzahl	%	Anzahl	%	Anzahl	%		
439 004 Geisenheim, Stadt																					
x	x	x	x	x	x	x	x	x	x	x	x	x	x	4 091	3,3	4 091	3,3	x	x		
x	x	x	x	x	x	x	x	x	x	x	x	x	x	120	x	120	x	x	x		
4 666	2,2	x	x	x	x	x	x	x	x	x	x	x	x	12 011	5,7	12 011	5,7	x	x		
80	x	x	x	x	x	x	x	x	x	x	x	x	x	206	x	206	x	x	x		
48	0,9	188	3,5	20	0,4	x	x	x	x	x	x	116	2,1	x	x	x	x	x	x		
43	0,8	206	3,9	24	0,5	x	x	x	x	x	x	101	1,9	x	x	x	x	x	x		
36	1,1	90	2,7	x	x	x	x	—	—	11	0,3	186	5,7	x	x	x	x	x	x		
51	0,8	439	6,7	45	0,7	x	x	x	x	x	x	226	3,5	x	x	x	x	x	x		
439 005 Heidenrod																					
x	x	x	x	x	x	x	x	x	x	x	x	x	x	13 559	14,0	x	x	x	x		
x	x	x	x	x	x	x	x	x	x	x	x	x	x	474	x	x	x	x	x		
7 335	3,8	x	x	x	x	x	x	x	x	x	x	x	x	12 351	6,4	12 351	6,4	x	x		
127	x	x	x	x	x	x	x	x	x	x	x	x	x	214	x	214	x	x	x		
78	1,9	165	4,0	69	1,7	x	x	x	x	x	x	99	2,4	x	x	x	x	x	x		
39	1,0	196	5,0	70	1,8	x	x	x	x	x	x	72	1,8	x	x	x	x	x	x		
51	2,1	73	3,0	x	x	x	x	1	0,0	7	0,3	187	7,6	x	x	x	x	x	x		
46	1,0	370	8,0	95	2,1	x	x	x	x	x	x	144	3,1	x	x	x	x	x	x		
439 006 Hohenstein																					
x	x	x	x	x	x	x	x	x	x	x	x	x	x	11 612	15,1	11 612	15,1	x	x		
x	x	x	x	x	x	x	x	x	x	x	x	x	x	408	x	408	x	x	x		
5 010	3,3	x	x	x	x	x	x	x	x	x	x	x	x	11 728	7,7	11 728	7,7	x	x		
87	x	x	x	x	x	x	x	x	x	x	x	x	x	203	x	203	x	x	x		
34	1,0	121	3,5	26	0,8	x	x	x	x	x	x	109	3,2	x	x	x	x	x	x		
28	0,9	126	3,8	31	0,9	x	x	x	x	x	x	86	2,6	x	x	x	x	x	x		
20	1,0	59	2,9	x	x	x	x	—	—	3	0,1	113	5,6	x	x	x	x	x	x		
21	0,5	260	6,8	47	1,2	x	x	x	x	x	x	137	3,6	x	x	x	x	x	x		
439 007 Hünstetten																					
x	x	x	x	x	x	x	x	x	x	x	x	x	x	x	x	x	x	x	x		
x	x	x	x	x	x	x	x	x	x	x	x	x	x	x	x	x	x	x	x		
5 208	2,0	x	x	x	x	x	x	x	x	x	x	x	x	8 805	3,5	8 805	3,5	x	x		
89	x	x	x	x	x	x	x	x	x	x	x	x	x	151	x	151	x	x	x		
49	0,9	182	3,3	29	0,5	x	x	x	x	x	x	142	2,6	x	x	x	x	x	x		
34	0,6	201	3,8	33	0,6	x	x	x	x	x	x	98	1,9	x	x	x	x	x	x		
37	1,2	86	2,7	x	x	x	x	1	0,0	7	0,2	183	5,8	x	x	x	x	x	x		
42	0,7	433	7,0	44	0,7	x	x	x	x	x	x	222	3,6	x	x	x	x	x	x		
439 008 Idstein, Stadt																					
x	x	x	x	x	x	x	x	x	x	x	x	x	x	41 586	15,1	41 586	15,1	x	x		
x	x	x	x	x	x	x	x	x	x	x	x	x	x	1 192	x	1 192	x	x	x		
9 569	2,1	x	x	x	x	x	x	x	x	x	x	x	x	49 918	10,9	49 918	10,9	x	x		
164	x	x	x	x	x	x	x	x	x	x	x	x	x	854	x	854	x	x	x		
68	0,6	378	3,3	58	0,5	x	x	x	x	x	x	289	2,5	x	x	x	x	x	x		
46	0,4	439	4,0	60	0,5	x	x	x	x	x	x	202	1,8	x	x	x	x	x	x		
73	1,0	195	2,8	x	x	x	x	2	0,0	18	0,3	366	5,2	x	x	x	x	x	x		
55	0,4	881	6,8	82	0,6	x	x	x	x	x	x	440	3,4	x	x	x	x	x	x		
439 009 Kiedrich																					
x	x	x	x	x	x	x	x	x	x	x	x	x	x	x	x	x	x	x	x		
x	x	x	x	x	x	x	x	x	x	x	x	x	x	x	x	x	x	x	x		
2 264	2,7	x	x	x	x	x	x	x	x	x	x	x	x	2 830	3,4	2 830	3,4	x	x		
40	x	x	x	x	x	x	x	x	x	x	x	x	x	50	x	50	x	x	x		
30	1,4	63	2,9	6	0,3	x	x	x	x	x	x	35	1,6	x	x	x	x	x	x		
13	0,7	82	4,1	8	0,4	x	x	x	x	x	x	24	1,2	x	x	x	x	x	x		
13	1,1	24	1,9	x	x	x	x	—	—	3	0,2	49	4,0	x	x	x	x	x	x		
21	0,9	141	6,1	15	0,6	x	x	x	x	x	x	47	2,0	x	x	x	x	x	x		
439 010 Lorch, Stadt																					
x	x	x	x	x	x	x	x	x	x	x	x	x	x	6 457	21,7	6 457	21,7	x	x		
x	x	x	x	x	x	x	x	x	x	x	x	x	x	364	x	364	x	x	x		
1 907	2,0	x	x	x	x	x	x	x	x	x	x	x	x	10 607	11,3	10 607	11,3	x	x		
33	x	x	x	x	x	x	x	x	x	x	x	x	x	185	x	185	x	x	x		
16	0,8	67	3,4	8	0,4	x	x	x	x	x	x	55	2,8	x	x	x	x	x	x		
14	0,8	87	4,7	11	0,6	x	x	x	x	x	x	40	2,2	x	x	x	x	x	x		
15	1,2	34	2,8	x	x	x	x	—	—	3	0,2	72	5,9	x	x	x	x	x	x		
17	0,8	153	6,8	21	0,9	x	x	x	x	x	x	63	2,8	x	x	x	x	x	x		

6. Ergebnisse der Gemeinde- und Kreiswahlen 2006, der Landtagswahlen 2008 und 2009

Stat. Kenn- ziffer	Merkmal	Wahlbe- rechtigte	Wählerinnen und Wähler		Ungültige Stimmen bzw. Stimmzettel		Gültige Stimmen bzw. Stimmzettel									
			Wahlbe- teiligung					CDU		SPD		GRÜNE		FDP		
			Anzahl	%	Anzahl	%		Anzahl	%	Anzahl	%	Anzahl	%	Anzahl	%	
439 011	Niedernhausen															
	G 06	11 227	5 423	48,3	79	1,5	186 368	73 568	39,5	48 953	26,3	19 568	10,5	11 918	6,4	
	gewichtet	—	—	—	—	—	5 344	2 110	x	1 404	x	561	x	342	x	
	K 06	11 237	5 410	48,1	89	1,6	310 742	132 346	42,6	90 196	29,0	35 008	11,3	21 785	7,0	
	gewichtet	—	—	—	—	—	5 321	2 266	x	1 544	x	599	x	373	x	
	L 08 L	10 955	7 841	71,6	58	0,7	7 783	3 166	40,7	2 467	31,7	663	8,5	932	12,0	
	L 09 L	10 974	7 474	68,1	103	1,4	7 371	2 978	40,4	1 259	17,1	1 096	14,9	1 545	21,0	
	E 09	11 116	4 713	42,4	52	1,1	4 661	1 903	40,8	879	18,9	718	15,4	716	15,4	
	B 09 Z	11 083	8 923	80,5	101	1,1	8 822	3 079	34,9	1 748	19,8	1 106	12,5	1 923	21,8	
439 012	Oestrich-Winkel, Stadt															
	G 06	9 091	4 684	51,5	134	2,9	159 302	69 200	43,4	47 082	29,6	30 357	19,1	12 663	7,9	
	gewichtet	—	—	—	—	—	4 550	1 976	x	1 345	x	867	x	362	x	
	K 06	9 134	4 675	51,2	432	9,2	248 102	101 084	40,7	75 901	30,6	38 203	15,4	17 111	6,9	
	gewichtet	—	—	—	—	—	4 243	1 729	x	1 298	x	653	x	293	x	
	L 08 L	8 917	6 192	69,4	137	2,2	6 055	2 327	38,4	2 068	34,2	479	7,9	781	12,9	
	L 09 L	8 859	5 897	66,6	173	2,9	5 724	2 271	39,7	1 141	19,9	774	13,5	1 157	20,2	
	E 09	8 903	3 536	39,7	70	2,0	3 466	1 505	43,4	689	19,9	534	15,4	459	13,2	
	B 09 Z	8 882	6 975	78,5	131	1,9	6 844	2 513	36,7	1 512	22,1	841	12,3	1 341	19,6	
439 013	Rüdesheim am Rhein, Stadt															
	G 06	7 273	3 377	46,4	165	4,9	91 881	41 200	44,8	21 545	23,4	x	x	2 756	3,0	
	gewichtet	—	—	—	—	—	3 212	1 440	x	753	x	x	x	96	x	
	K 06	7 309	3 384	46,3	200	5,9	183 098	82 442	45,0	47 088	25,7	10 550	5,8	7 708	4,2	
	gewichtet	—	—	—	—	—	3 184	1 434	x	819	x	183	x	134	x	
	L 08 L	6 933	4 110	59,3	89	2,2	4 021	1 871	46,5	1 236	30,7	204	5,1	391	9,7	
	L 09 L	6 903	3 963	57,4	132	3,3	3 831	1 824	47,6	707	18,5	359	9,4	662	17,3	
	E 09	6 967	2 577	37,0	48	1,9	2 529	1 217	48,1	493	19,5	255	10,1	323	12,8	
	B 09 Z	6 942	4 963	71,5	117	2,4	4 846	1 992	41,1	1 010	20,8	395	8,2	929	19,2	
439 014	Schlangenbad															
	G 06	4 913	2 836	57,7	70	2,5	80 156	38 718	48,3	20 928	26,1	9 940	12,4	7 173	8,9	
	gewichtet	—	—	—	—	—	2 766	1 336	x	722	x	343	x	248	x	
	K 06	4 924	2 836	57,6	127	4,5	159 468	72 104	45,2	43 421	27,2	18 037	11,3	13 917	8,7	
	gewichtet	—	—	—	—	—	2 709	1 225	x	738	x	306	x	236	x	
	L 08 L	4 808	3 469	72,2	56	1,6	3 413	1 265	37,1	1 157	33,9	265	7,8	487	14,3	
	L 09 L	4 831	3 338	69,1	81	2,4	3 257	1 285	39,5	594	18,2	475	14,6	684	21,0	
	E 09	4 894	2 220	45,4	19	0,9	2 201	881	40,0	379	17,2	342	15,5	353	16,0	
	B 09 Z	4 847	3 895	80,4	61	1,6	3 834	1 338	34,9	785	20,5	482	12,6	834	21,8	
439 015	Taunusstein, Stadt															
	G 06	22 184	10 273	46,3	344	3,3	424 263	172 510	40,7	128 280	30,2	60 893	14,4	25 854	6,1	
	gewichtet	—	—	—	—	—	9 929	4 037	x	3 002	x	1 425	x	605	x	
	K 06	22 314	10 268	46,0	427	4,2	577 296	233 099	40,4	181 220	31,4	74 181	12,8	35 517	6,2	
	gewichtet	—	—	—	—	—	9 841	3 974	x	3 089	x	1 265	x	605	x	
	L 08 L	21 677	14 606	67,4	214	1,5	14 392	5 662	39,3	5 035	35,0	1 058	7,4	1 492	10,4	
	L 09 L	21 632	13 899	64,3	318	2,3	13 581	5 393	39,7	2 691	19,8	1 897	14,0	2 525	18,6	
	E 09	21 694	8 419	38,8	107	1,3	8 312	3 430	41,3	1 668	20,1	1 328	16,0	1 040	12,5	
	B 09 Z	21 737	16 588	76,3	264	1,6	16 324	5 544	34,0	3 689	22,6	1 930	11,8	3 155	19,3	
439 016	Waldems															
	G 06	4 275	2 231	52,2	50	2,2	55 832	16 286	29,2	19 171	34,3	5 609	10,0	2 260	4,0	
	gewichtet	—	—	—	—	—	2 181	636	x	749	x	219	x	88	x	
	K 06	4 281	2 235	52,2	115	5,1	124 601	41 819	33,6	42 799	34,3	14 597	11,7	5 976	4,8	
	gewichtet	—	—	—	—	—	2 120	712	x	728	x	248	x	102	x	
	L 08 L	4 212	3 097	73,5	54	1,7	3 043	1 104	36,3	1 088	35,8	282	9,3	305	10,0	
	L 09 L	4 199	2 881	68,6	63	2,2	2 818	1 092	38,8	677	24,0	406	14,4	436	15,5	
	E 09	4 185	1 732	41,4	28	1,6	1 704	628	36,9	400	23,5	278	16,3	218	12,8	
	B 09 Z	4 222	3 494	82,8	58	1,7	3 436	1 112	32,4	843	24,5	442	12,9	622	18,1	
439 017	Walluf															
	G 06	4 493	2 312	51,5	51	2,2	62 260	20 647	33,2	24 249	38,9	x	x	4 174	6,7	
	gewichtet	—	—	—	—	—	2 261	750	x	881	x	x	x	152	x	
	K 06	4 501	2 303	51,2	104	4,5	129 700	50 004	38,6	45 237	34,9	10 888	8,4	9 534	7,4	
	gewichtet	—	—	—	—	—	2 199	848	x	767	x	185	x	162	x	
	L 08 L	4 405	3 195	72,5	65	2,0	3 130	1 193	38,1	1 079	34,5	240	7,7	394	12,6	
	L 09 L	4 413	3 038	68,8	61	2,0	2 977	1 150	38,6	603	20,3	418	14,0	595	20,0	
	E 09	4 431	1 828	41,3	16	0,9	1 812	734	40,5	405	22,4	251	13,9	256	14,1	
	B 09 Z	4 431	3 559	80,3	52	1,5	3 507	1 252	35,7	814	23,2	380	10,8	712	20,3	

(Landesstimmen), der Europawahl 2009 und der Bundestagswahl 2009 (Zweitstimmen) in den Gemeinden

Von den gültigen Stimmen entfielen auf																			Stat. Kenn- ziffer		
REP	DIE LINKE		NPD		WASG		DKP		DIE FRAUEN		Sonstige (s. Seite 4)		Wählergruppen								
													darunter								
	insgesamt		Freie Wähler				Zusammen- schlüsse Linksparteien														
Anzahl	%	Anzahl	%	Anzahl	%	Anzahl	%	Anzahl	%	Anzahl	%	Anzahl	%	Anzahl	%	Anzahl	%				
439 011 Niedernhausen																					
x x		x x		x x		x x		x x		x x		x x		32 361	17,4	32 361	17,4	x x			
x x		x x		x x		x x		x x		x x		x x		928	x	928	x	x x			
5 202	1,7	x x		x x		x x		x x		x x		x x		26 205	8,4	26 205	8,4	x x			
89	x	x x		x x		x x		x x		x x		x x		449	x	449	x	x x			
45	0,6	276	3,5	42	0,5	x x		x x		x x		192	2,5	x x		x x		x x			
31	0,4	278	3,8	37	0,5	x x		x x		x x		147	2,0	x x		x x		x x			
37	0,8	138	3,0	x x		x x		1 0,0		13 0,3		256	5,5	x x		x x		x x			
40	0,5	532	6,0	65	0,7	x x		x x		x x		329	3,7	x x		x x		x x			
439 012 Oestrich-Winkel, Stadt																					
x x		x x		x x		x x		x x		x x		x x		x x		x x		x x			
x x		x x		x x		x x		x x		x x		x x		x x		x x		x x			
5 064	2,0	x x		x x		x x		x x		x x		x x		10 739	4,3	10 739	4,3	x x			
87	x	x x		x x		x x		x x		x x		x x		184	x	184	x	x x			
61	1,0	202	3,3	29	0,5	x x		x x		x x		108	1,8	x x		x x		x x			
43	0,8	215	3,8	25	0,4	x x		x x		x x		98	1,7	x x		x x		x x			
38	1,1	77	2,2	x x		x x		1 0,0		5 0,1		158	4,6	x x		x x		x x			
43	0,6	384	5,6	37	0,5	x x		x x		x x		173	2,5	x x		x x		x x			
439 013 Rüdesheim am Rhein, Stadt																					
x x		x x		x x		x x		x x		x x		x x		26 380	28,7	21 717	23,6	x x			
x x		x x		x x		x x		x x		x x		x x		922	x	759	x	x x			
4 080	2,2	x x		x x		x x		x x		x x		x x		31 230	17,1	31 230	17,1	x x			
71	x	x x		x x		x x		x x		x x		x x		543	x	543	x	x x			
47	1,2	156	3,9	22	0,5	x x		x x		x x		94	2,3	x x		x x		x x			
32	0,8	152	4,0	21	0,5	x x		x x		x x		74	1,9	x x		x x		x x			
28	1,1	55	2,2	x x		x x		2 0,1		7 0,3		149	5,9	x x		x x		x x			
33	0,7	306	6,3	41	0,8	x x		x x		x x		140	2,9	x x		x x		x x			
439 014 Schlangenbad																					
x x		x x		x x		x x		x x		x x		x x		3 397	4,2	3 397	4,2	x x			
x x		x x		x x		x x		x x		x x		x x		117	x	117	x	x x			
3 708	2,3	x x		x x		x x		x x		x x		x x		8 281	5,2	8 281	5,2	x x			
63	x	x x		x x		x x		x x		x x		x x		141	x	141	x	x x			
32	0,9	125	3,7	15	0,4	x x		x x		x x		67	2,0	x x		x x		x x			
24	0,7	145	4,5	8	0,2	x x		x x		x x		42	1,3	x x		x x		x x			
34	1,5	83	3,8	x x		x x		2 0,1		2 0,1		125	5,7	x x		x x		x x			
30	0,8	240	6,3	26	0,7	x x		x x		x x		99	2,6	x x		x x		x x			
439 015 Taunusstein, Stadt																					
x x		x x		x x		x x		x x		x x		x x		36 726	8,7	36 726	8,7	x x			
x x		x x		x x		x x		x x		x x		x x		859	x	859	x	x x			
17 759	3,1	x x		x x		x x		x x		x x		x x		35 520	6,2	35 520	6,2	x x			
303	x	x x		x x		x x		x x		x x		x x		605	x	605	x	x x			
154	1,1	562	3,9	99	0,7	x x		x x		x x		330	2,3	x x		x x		x x			
92	0,7	643	4,7	81	0,6	x x		x x		x x		259	1,9	x x		x x		x x			
124	1,5	233	2,8	x x		x x		1 0,0		20 0,2		468	5,6	x x		x x		x x			
136	0,8	1 104	6,8	182	1,1	x x		x x		x x		584	3,6	x x		x x		x x			
439 016 Waldems																					
x x		x x		x x		x x		x x		x x		x x		12 506	22,4	3 512	6,3	x x			
x x		x x		x x		x x		x x		x x		x x		489	x	137	x	x x			
2 673	2,1	x x		x x		x x		x x		x x		x x		16 737	13,4	16 737	13,4	x x			
45	x	x x		x x		x x		x x		x x		x x		285	x	285	x	x x			
18	0,6	127	4,2	23	0,8	x x		x x		x x		96	3,2	x x		x x		x x			
10	0,4	128	4,5	20	0,7	x x		x x		x x		49	1,7	x x		x x		x x			
18	1,1	67	3,9	x x		x x		— —		1 0,1		94	5,5	x x		x x		x x			
13	0,4	255	7,4	37	1,1	x x		x x		x x		112	3,3	x x		x x		x x			
439 017 Walluf																					
x x		x x		x x		x x		x x		x x		x x		13 190	21,2	13 190	21,2	x x			
x x		x x		x x		x x		x x		x x		x x		479	x	479	x	x x			
4 486	3,5	x x		x x		x x		x x		x x		x x		9 551	7,4	9 551	7,4	x x			
76	x	x x		x x		x x		x x		x x		x x		162	x	162	x	x x			
35	1,1	116	3,7	11	0,4	x x		x x		x x		62	2,0	x x		x x		x x			
30	1,0	125	4,2	10	0,3	x x		x x		x x		46	1,5	x x		x x		x x			
18	1,0	48	2,6	x x		x x		1 0,1		8 0,4		91	5,0	x x		x x		x x			
39	1,1	195	5,6	21	0,6	x x		x x		x x		94	2,7	x x		x x		x x			

6. Ergebnisse der Gemeinde- und Kreiswahlen 2006, der Landtagswahlen 2008 und 2009

Stat. Kenn- ziffer	Merkmal	Wahlbe- rechtigte	Wählerinnen und Wähler		Ungültige Stimmen bzw. Stimmzettel		Gültige Stimmen bzw. Stimmzettel									
			Wahlbe- teiligung					CDU		SPD		GRÜNE		FDP		
			Anzahl	%	Anzahl	%		Anzahl	%	Anzahl	%	Anzahl	%	Anzahl	%	
440 000 Wetteraukreis																
	G 06	223 449	108 945	48,8	3 508	3,2	3 540 393	1 399 616	x	1 209 899	x	243 303	x	131 529	x	
	gewichtet	—	—	—	—	—	105 437	40 879	38,8	37 260	35,3	6 765	6,4	3 528	3,3	
	K 06	224 243	109 027	48,6	5 628	5,2	7 993 113	3 199 761	40,0	2 828 784	35,4	574 449	7,2	395 716	5,0	
	gewichtet	—	—	—	—	—	103 399	41 392	x	36 593	x	7 431	x	5 119	x	
	L 08 L	221 176	143 783	65,0	5 920	4,1	137 863	54 263	39,4	47 779	34,7	8 695	6,3	13 171	9,6	
	L 09 L	221 539	135 882	61,3	3 708	2,7	132 174	51 600	39,0	30 484	23,1	15 950	12,1	22 487	17,0	
	E 09	222 777	79 395	35,6	1 287	1,6	78 108	28 857	36,9	18 858	24,1	10 744	13,8	10 969	14,0	
	B 09 Z	223 046	166 853	74,8	3 567	2,1	163 286	54 215	33,2	40 951	25,1	17 798	10,9	28 966	17,7	
440 001 Altenstadt																
	G 06	8 882	4 602	51,8	143	3,1	151 347	54 376	35,9	61 664	40,7	10 716	7,1	6 195	4,1	
	gewichtet	—	—	—	—	—	4 459	1 602	x	1 817	x	316	x	183	x	
	K 06	8 920	4 589	51,4	301	6,6	334 209	120 609	36,1	132 814	39,7	21 875	6,5	16 301	4,9	
	gewichtet	—	—	—	—	—	4 288	1 547	x	1 704	x	281	x	209	x	
	L 08 L	8 749	5 483	62,7	189	3,4	5 294	1 948	36,8	1 888	35,7	328	6,2	487	9,2	
	L 09 L	8 740	5 162	59,1	139	2,7	5 023	1 831	36,5	1 230	24,5	593	11,8	833	16,6	
	E 09	8 839	2 801	31,7	37	1,3	2 764	919	33,2	700	25,3	375	13,6	434	15,7	
	B 09 Z	8 828	6 421	72,7	97	1,5	6 324	1 915	30,3	1 616	25,6	638	10,1	1 161	18,4	
440 002 Bad Nauheim, Stadt																
	G 06	22 135	8 620	38,9	277	3,2	348 819	117 861	33,8	56 641	16,2	30 476	8,7	22 314	6,4	
	gewichtet	—	—	—	—	—	8 343	2 819	x	1 355	x	729	x	534	x	
	K 06	22 313	8 625	38,7	396	4,6	632 739	252 712	39,9	140 837	22,3	66 843	10,6	43 579	6,9	
	gewichtet	—	—	—	—	—	8 229	3 287	x	1 832	x	869	x	567	x	
	L 08 L	21 912	13 418	61,2	533	4,0	12 885	5 737	44,5	3 654	28,4	910	7,1	1 527	11,9	
	L 09 L	21 983	12 788	58,2	291	2,3	12 497	5 342	42,7	2 086	16,7	1 664	13,3	2 518	20,1	
	E 09	22 150	8 071	36,4	89	1,1	7 982	3 225	40,4	1 357	17,0	1 145	14,3	1 425	17,9	
	B 09 Z	22 165	15 887	71,7	286	1,8	15 601	5 577	35,7	3 042	19,5	1 826	11,7	3 368	21,6	
440 003 Bad Vilbel, Stadt																
	G 06	23 161	12 039	52,0	234	1,9	507 829	282 198	55,6	125 531	24,7	52 027	10,2	32 371	6,4	
	gewichtet	—	—	—	—	—	11 805	6 560	x	2 918	x	1 209	x	752	x	
	K 06	23 201	12 044	51,9	471	3,9	906 575	479 214	52,9	226 871	25,0	97 585	10,8	57 289	6,3	
	gewichtet	—	—	—	—	—	11 573	6 117	x	2 896	x	1 246	x	731	x	
	L 08 L	22 538	16 165	71,7	564	3,5	15 601	6 472	41,5	4 571	29,3	1 418	9,1	1 999	12,8	
	L 09 L	22 581	15 744	69,7	321	2,0	15 423	6 174	40,0	2 682	17,4	2 480	16,1	3 019	19,6	
	E 09	22 795	10 128	44,4	125	1,2	10 003	3 897	39,0	1 685	16,8	1 881	18,8	1 510	15,1	
	B 09 Z	22 883	18 356	80,2	248	1,4	18 108	6 212	34,3	3 675	20,3	2 661	14,7	3 674	20,3	
440 004 Büdingen, Stadt																
	G 06	16 149	7 859	48,7	242	3,1	254 649	79 093	31,1	78 180	30,7	15 431	6,1	x	x	
	gewichtet	—	—	—	—	—	7 617	2 366	x	2 339	x	462	x	x	x	
	K 06	16 206	7 853	48,5	458	5,8	566 646	195 009	34,4	185 591	32,8	32 704	5,8	37 743	6,7	
	gewichtet	—	—	—	—	—	7 395	2 545	x	2 422	x	427	x	493	x	
	L 08 L	16 022	9 528	59,5	451	4,7	9 077	3 572	39,4	3 043	33,5	484	5,3	836	9,2	
	L 09 L	16 133	8 911	55,2	293	3,3	8 618	3 304	38,3	2 033	23,6	859	10,0	1 501	17,4	
	E 09	16 161	4 725	29,2	100	2,1	4 625	1 673	36,2	1 163	25,1	572	12,4	643	13,9	
	B 09 Z	16 182	11 779	72,8	445	3,8	11 334	3 733	32,9	2 898	25,6	1 063	9,4	1 959	17,3	
440 005 Butzbach, Stadt																
	G 06	17 953	8 472	47,2	256	3,0	277 474	113 071	40,8	88 117	31,8	19 432	7,0	23 587	8,5	
	gewichtet	—	—	—	—	—	8 216	3 348	x	2 609	x	575	x	698	x	
	K 06	18 003	8 437	46,9	384	4,6	616 147	245 880	39,9	209 971	34,1	44 458	7,2	42 347	6,9	
	gewichtet	—	—	—	—	—	8 053	3 214	x	2 744	x	581	x	553	x	
	L 08 L	17 718	11 439	64,6	446	3,9	10 993	4 095	37,3	4 138	37,6	714	6,5	1 029	9,4	
	L 09 L	17 864	10 774	60,3	235	2,2	10 539	3 965	37,6	2 545	24,1	1 423	13,5	1 741	16,5	
	E 09	18 015	6 385	35,4	91	1,4	6 294	2 260	35,9	1 549	24,6	887	14,1	885	14,1	
	B 09 Z	18 025	12 961	71,9	228	1,8	12 733	4 163	32,7	3 223	25,3	1 496	11,7	2 109	16,6	
440 006 Echzell																
	G 06	4 330	2 237	51,7	79	3,5	63 618	21 938	34,5	28 214	44,3	6 099	9,6	x	x	
	gewichtet	—	—	—	—	—	2 158	744	x	957	x	207	x	x	x	
	K 06	4 337	2 237	51,6	125	5,6	165 244	58 714	35,5	66 160	40,0	15 157	9,2	5 851	3,5	
	gewichtet	—	—	—	—	—	2 112	750	x	846	x	194	x	75	x	
	L 08 L	4 346	2 751	63,3	180	6,5	2 571	890	34,6	1 033	40,2	208	8,1	197	7,7	
	L 09 L	4 310	2 584	60,0	67	2,6	2 517	859	34,1	745	29,6	315	12,5	401	15,9	
	E 09	4 340	1 500	34,6	28	1,9	1 472	433	29,4	422	28,7	245	16,6	199	13,5	
	B 09 Z	4 325	3 162	73,1	56	1,8	3 106	922	29,7	853	27,5	374	12,0	529	17,0	

(Landesstimmen), der Europawahl 2009 und der Bundestagswahl 2009 (Zweitstimmen) in den Gemeinden

Von den gültigen Stimmen entfielen auf																			Stat. Kenn- ziffer							
REP		DIE LINKE		NPD		WASG		DKP		DIE FRAUEN		Sonstige (s. Seite 4)		Wählergruppen												
														insgesamt								darunter				
																						Freie Wähler		Zusammen- schlüsse Linksparteien		
Anzahl	%	Anzahl	%	Anzahl	%	Anzahl	%	Anzahl	%	Anzahl	%	Anzahl	%	Anzahl	%	Anzahl	%	Anzahl	%							
440 000 Wetteraukreis																										
x	x	15 702	x	28 803	x	x	x	x	x	x	x	x	511 541	x	381 183	x	x	x								
x	x	365	0,3	966	0,9	x	x	x	x	x	x	x	15 677	14,9	11 848	11,2	x	x								
x	x	x	x	288 366	3,6	x	x	x	x	x	x	x	706 037	8,8	465 535	5,8	240 502	3,0								
x	x	x	x	3 730	x	x	x	x	x	x	x	x	9 133	x	6 022	x	3 111	x								
772	0,6	6 092	4,4	2 699	2,0	x	x	x	x	x	x	4 392	3,2	x	x	x	x	x								
359	0,3	5 996	4,5	2 073	1,6	x	x	x	x	x	x	3 225	2,4	x	x	x	x	x								
799	1,0	2 567	3,3	x	x	x	x	38	0,0	204	0,3	5 072	6,5	x	x	x	x	x								
502	0,3	12 218	7,5	3 175	1,9	x	x	x	x	x	x	5 461	3,3	x	x	x	x	x								
440 001 Altenstadt																										
x	x	x	x	1 279	0,8	x	x	x	x	x	x	x	17 117	11,3	17 117	11,3	x	x								
x	x	x	x	38	x	x	x	x	x	x	x	x	504	x	504	x	x	x								
x	x	x	x	15 882	4,8	x	x	x	x	x	x	x	26 728	8,0	17 981	5,4	8 747	2,6								
x	x	x	x	204	x	x	x	x	x	x	x	x	343	x	231	x	112	x								
51	1,0	257	4,9	143	2,7	x	x	x	x	x	x	192	3,6	x	x	x	x	x								
21	0,4	253	5,0	113	2,2	x	x	x	x	x	x	149	3,0	x	x	x	x	x								
36	1,3	78	2,8	x	x	x	x	2	0,1	8	0,3	212	7,7	x	x	x	x	x								
32	0,5	543	8,6	173	2,7	x	x	x	x	x	x	246	3,9	x	x	x	x	x								
440 002 Bad Nauheim, Stadt																										
x	x	x	x	x	x	x	x	x	x	x	x	x	121 527	34,8	75 456	21,6	x	x								
x	x	x	x	x	x	x	x	x	x	x	x	x	2 907	x	1 805	x	x	x								
x	x	x	x	20 326	3,2	x	x	x	x	x	x	x	108 442	17,1	88 132	13,9	20 310	3,2								
x	x	x	x	264	x	x	x	x	x	x	x	x	1 410	x	1 146	x	264	x								
43	0,3	537	4,2	175	1,4	x	x	x	x	x	x	302	2,3	x	x	x	x	x								
22	0,2	551	4,4	95	0,8	x	x	x	x	x	x	219	1,8	x	x	x	x	x								
73	0,9	261	3,3	x	x	x	x	3	0,0	18	0,2	475	6,0	x	x	x	x	x								
32	0,2	1 079	6,9	175	1,1	x	x	x	x	x	x	502	3,2	x	x	x	x	x								
440 003 Bad Vilbel, Stadt																										
x	x	15 702	3,1	x	x	x	x	x	x	x	x	x	x	x	x	x	x	x								
x	x	365	x	x	x	x	x	x	x	x	x	x	x	x	x	x	x	x								
x	x	x	x	8 854	1,0	x	x	x	x	x	x	x	36 762	4,1	8 046	0,9	28 716	3,2								
x	x	x	x	113	x	x	x	x	x	x	x	x	469	x	103	x	367	x								
69	0,4	640	4,1	85	0,5	x	x	x	x	x	x	347	2,2	x	x	x	x	x								
35	0,2	635	4,1	107	0,7	x	x	x	x	x	x	291	1,9	x	x	x	x	x								
97	1,0	323	3,2	x	x	x	x	7	0,1	23	0,2	580	5,8	x	x	x	x	x								
45	0,2	1 138	6,3	162	0,9	x	x	x	x	x	x	541	3,0	x	x	x	x	x								
440 004 Büdingen, Stadt																										
x	x	x	x	4 481	1,8	x	x	x	x	x	x	x	77 464	30,4	77 464	30,4	x	x								
x	x	x	x	134	x	x	x	x	x	x	x	x	2 317	x	2 317	x	x	x								
x	x	x	x	31 857	5,6	x	x	x	x	x	x	x	83 742	14,8	67 763	12,0	15 979	2,8								
x	x	x	x	416	x	x	x	x	x	x	x	x	1 093	x	884	x	209	x								
72	0,8	377	4,2	286	3,2	x	x	x	x	x	x	407	4,5	x	x	x	x	x								
42	0,5	391	4,5	230	2,7	x	x	x	x	x	x	258	3,0	x	x	x	x	x								
57	1,2	152	3,3	x	x	x	x	3	0,1	14	0,3	348	7,5	x	x	x	x	x								
43	0,4	899	7,9	392	3,5	x	x	x	x	x	x	347	3,1	x	x	x	x	x								
440 005 Butzbach, Stadt																										
x	x	x	x	6 868	2,5	x	x	x	x	x	x	x	26 399	9,5	17 834	6,4	x	x								
x	x	x	x	203	x	x	x	x	x	x	x	x	782	x	528	x	x	x								
x	x	x	x	28 092	4,6	x	x	x	x	x	x	x	45 399	7,4	23 135	3,8	22 264	3,6								
x	x	x	x	367	x	x	x	x	x	x	x	x	593	x	302	x	291	x								
40	0,4	481	4,4	195	1,8	x	x	x	x	x	x	301	2,7	x	x	x	x	x								
15	0,1	501	4,8	134	1,3	x	x	x	x	x	x	215	2,0	x	x	x	x	x								
58	0,9	249	4,0	x	x	x	x	2	0,0	17	0,3	387	6,1	x	x	x	x	x								
28	0,2	1 060	8,3	193	1,5	x	x	x	x	x	x	461	3,6	x	x	x	x	x								
440 006 Echzell																										
x	x	x	x	x	x	x	x	x	x	x	x	x	7 367	11,6	7 367	11,6	x	x								
x	x	x	x	x	x	x	x	x	x	x	x	x	250	x	250	x	x	x								
x	x	x	x	6 330	3,8	x	x	x	x	x	x	x	13 032	7,9	9 134	5,5	3 898	2,4								
x	x	x	x	81	x	x	x	x	x	x	x	x	167	x	117	x	50	x								
14	0,5	92	3,6	48	1,9	x	x	x	x	x	x	89	3,5	x	x	x	x	x								
10	0,4	97	3,9	45	1,8	x	x	x	x	x	x	45	1,8	x	x	x	x	x								
20	1,4	47	3,2	x	x	x	x	1	0,1	6	0,4	99	6,7	x	x	x	x	x								
6	0,2	251	8,1	65	2,1	x	x	x	x	x	x	106	3,4	x	x	x	x	x								

6. Ergebnisse der Gemeinde- und Kreiswahlen 2006, der Landtagswahlen 2008 und 2009

Stat. Kenn- ziffer	Merkmal	Wahlbe- rechtigte	Wählerinnen und Wähler		Ungültige Stimmen bzw. Stimmzettel		Gültige Stimmen bzw. Stimmzettel								
			Wahlbe- teiligung		Anzahl	%		CDU		SPD		GRÜNE		FDP	
			Anzahl	%				Anzahl	%	Anzahl	%	Anzahl	%	Anzahl	%
440 007	Florstadt														
	G 06	6 975	3 792	54,4	176	4,6	103 918	22 064	21,2	70 312	67,7	7 540	7,3	4 002	3,9
	gewichtet	—	—	—	—	—	3 616	768	x	2 447	x	262	x	139	x
	K 06	6 996	3 787	54,1	244	6,4	270 865	64 732	23,9	163 684	60,4	14 259	5,3	7 673	2,8
	gewichtet	—	—	—	—	—	3 543	847	x	2 141	x	187	x	100	x
	L 08 L	7 046	4 587	65,1	224	4,9	4 363	1 388	31,8	2 003	45,9	220	5,0	292	6,7
	L 09 L	7 006	4 272	61,0	183	4,3	4 089	1 356	33,2	1 340	32,8	487	11,9	509	12,4
	E 09	7 004	2 462	35,2	76	3,1	2 386	672	28,2	909	38,1	273	11,4	256	10,7
	B 09 Z	7 014	5 231	74,6	131	2,5	5 100	1 371	26,9	1 748	34,3	474	9,3	728	14,3
440 008	Friedberg (Hessen), Kreisstadt														
	G 06	19 466	7 927	40,7	277	3,5	329 702	128 750	39,1	122 057	37,0	31 916	9,7	16 940	5,1
	gewichtet	—	—	—	—	—	7 650	2 987	x	2 832	x	741	x	393	x
	K 06	19 581	7 998	40,8	380	4,8	596 865	237 974	39,9	210 633	35,3	59 488	10,0	29 788	5,0
	gewichtet	—	—	—	—	—	7 618	3 037	x	2 688	x	759	x	380	x
	L 08 L	19 313	12 371	64,1	424	3,4	11 947	4 636	38,8	3 976	33,3	1 006	8,4	1 189	10,0
	L 09 L	19 464	11 830	60,8	312	2,6	11 518	4 466	38,8	2 387	20,7	1 750	15,2	1 942	16,9
	E 09	19 614	7 375	37,6	114	1,5	7 261	2 635	36,3	1 569	21,6	1 268	17,5	965	13,3
	B 09 Z	19 677	14 589	74,1	258	1,8	14 331	4 788	33,4	3 194	22,3	1 958	13,7	2 480	17,3
440 009	Gedern, Stadt														
	G 06	6 009	2 705	45,0	111	4,1	73 408	26 339	35,9	17 623	24,0	x	x	x	x
	gewichtet	—	—	—	—	—	2 594	931	x	623	x	x	x	x	x
	K 06	6 032	2 711	44,9	156	5,8	191 119	79 830	41,8	62 977	33,0	5 604	2,9	6 461	3,4
	gewichtet	—	—	—	—	—	2 555	1 067	x	842	x	75	x	86	x
	L 08 L	5 933	3 451	58,2	177	5,1	3 274	1 388	42,4	1 041	31,8	120	3,7	256	7,8
	L 09 L	5 912	3 201	54,1	93	2,9	3 108	1 363	43,9	734	23,6	209	6,7	505	16,2
	E 09	5 925	1 636	27,6	25	1,5	1 611	676	42,0	393	24,4	143	8,9	230	14,3
	B 09 Z	5 927	3 982	67,2	79	2,0	3 903	1 410	36,1	994	25,5	286	7,3	660	16,9
440 010	Glauburg														
	G 06	2 299	1 330	57,9	54	4,1	23 369	3 758	16,1	9 679	41,4	1 612	6,9	x	x
	gewichtet	—	—	—	—	—	1 276	205	x	528	x	88	x	x	x
	K 06	2 299	1 324	57,6	90	6,8	94 808	25 924	27,3	43 272	45,6	5 361	5,7	3 260	3,4
	gewichtet	—	—	—	—	—	1 234	337	x	563	x	70	x	42	x
	L 08 L	2 565	1 680	65,5	79	4,7	1 601	514	32,1	639	39,9	83	5,2	132	8,2
	L 09 L	2 519	1 614	64,1	60	3,7	1 554	499	32,1	477	30,7	148	9,5	236	15,2
	E 09	2 519	895	35,5	24	2,7	871	260	29,9	284	32,6	104	11,9	110	12,6
	B 09 Z	2 555	2 011	78,7	63	3,1	1 948	571	29,3	624	32,0	184	9,4	276	14,2
440 011	Hirzenhain														
	G 06	2 321	1 152	49,6	54	4,7	14 115	5 926	42,0	7 364	52,2	x	x	x	x
	gewichtet	—	—	—	—	—	1 098	461	x	573	x	x	x	x	x
	K 06	2 337	1 156	49,5	81	7,0	82 343	27 028	32,8	38 623	46,9	2 333	2,8	2 882	3,5
	gewichtet	—	—	—	—	—	1 075	353	x	504	x	30	x	38	x
	L 08 L	2 259	1 336	59,1	72	5,4	1 264	418	33,1	551	43,6	42	3,3	77	6,1
	L 09 L	2 239	1 227	54,8	38	3,1	1 189	442	37,2	391	32,9	75	6,3	147	12,4
	E 09	2 233	662	29,6	10	1,5	652	198	30,4	252	38,7	42	6,4	70	10,7
	B 09 Z	2 221	1 581	71,2	38	2,4	1 543	425	27,5	516	33,4	113	7,3	224	14,5
440 012	Karben, Stadt														
	G 06	16 619	8 777	52,8	259	3,0	301 902	126 749	42,0	119 011	39,4	22 112	7,3	10 329	3,4
	gewichtet	—	—	—	—	—	8 518	3 576	x	3 358	x	624	x	291	x
	K 06	16 548	8 794	53,1	363	4,1	660 607	276 473	41,9	248 502	37,6	48 022	7,3	25 278	3,8
	gewichtet	—	—	—	—	—	8 431	3 528	x	3 172	x	613	x	323	x
	L 08 L	15 924	11 286	70,9	366	3,2	10 920	4 375	40,1	3 757	34,4	692	6,3	1 010	9,2
	L 09 L	15 981	10 758	67,3	272	2,5	10 486	4 142	39,5	2 341	22,3	1 351	12,9	1 740	16,6
	E 09	16 089	6 583	40,9	87	1,3	6 496	2 422	37,3	1 573	24,2	885	13,6	837	12,9
	B 09 Z	16 084	13 007	80,9	337	2,6	12 670	4 465	35,2	3 420	27,0	1 331	10,5	2 070	16,3
440 013	Kefenrod														
	G 06	2 275	1 108	48,7	24	2,2	22 763	8 613	37,8	11 447	50,3	x	x	x	x
	gewichtet	—	—	—	—	—	1 084	410	x	545	x	x	x	x	x
	K 06	2 288	1 109	48,5	74	6,7	78 685	30 977	39,4	33 877	43,1	3 205	4,1	3 210	4,1
	gewichtet	—	—	—	—	—	1 035	407	x	446	x	42	x	42	x
	L 08 L	2 267	1 348	59,5	55	4,1	1 293	510	39,4	449	34,7	57	4,4	133	10,3
	L 09 L	2 202	1 290	58,6	28	2,2	1 262	500	39,6	311	24,6	84	6,7	224	17,7
	E 09	2 226	657	29,5	6	0,9	651	255	39,2	167	25,7	55	8,4	98	15,1
	B 09 Z	2 241	1 574	70,2	28	1,8	1 546	479	31,0	417	27,0	110	7,1	309	20,0

(Landesstimmen), der Europawahl 2009 und der Bundestagswahl 2009 (Zweitstimmen) in den Gemeinden

Von den gültigen Stimmen entfielen auf																			Stat. Kenn- ziffer		
REP	DIE LINKE		NPD		WASG		DKP		DIE FRAUEN		Sonstige (s. Seite 4)		Wählergruppen								
													insgesamt		darunter						
	Freie Wähler		Zusammen- schlüsse Linksparteien																		
Anzahl	%	Anzahl	%	Anzahl	%	Anzahl	%	Anzahl	%	Anzahl	%	Anzahl	%	Anzahl	%	Anzahl	%	Anzahl	%		
440 007 Florstadt																					
x x		x x		x x		x x		x x		x x		x x		x x		x x		x x			
x x		x x		x x		x x		x x		x x		x x		x x		x x		x x			
x x		x x		9 167	3,4	x x		x x		x x		x x		11 350	4,2	4 280	1,6	7 070	2,6		
x x		x x		120	x	x x		x x		x x		x x		148	x	56	x	92	x		
28 0,6		179 4,1		93 2,1		x x		x x		x x		160 3,7		x x		x x		x x			
17 0,4		183 4,5		89 2,2		x x		x x		x x		108 2,6		x x		x x		x x			
23 1,0		82 3,4		x x		x x		1 0,0		10 0,4		160 6,7		x x		x x		x x			
17 0,3		390 7,6		153 3,0		x x		x x		x x		219 4,3		x x		x x		x x			
440 008 Friedberg (Hessen), Kreisstadt																					
x x		x x		x x		x x		x x		x x		x x		30 039	9,1	18 147	5,5	x x			
x x		x x		x x		x x		x x		x x		x x		697	x	421	x	x x			
x x		x x		16 161	2,7	x x		x x		x x		x x		42 821	7,2	21 304	3,6	21 517	3,6		
x x		x x		206	x	x x		x x		x x		x x		547	x	272	x	275	x		
75 0,6		593 5,0		182 1,5		x x		x x		x x		290 2,4		x x		x x		x x			
29 0,3		582 5,1		136 1,2		x x		x x		x x		226 2,0		x x		x x		x x			
77 1,1		265 3,6		x x		x x		3 0,0		18 0,2		461 6,3		x x		x x		x x			
43 0,3		1 129 7,9		206 1,4		x x		x x		x x		533 3,7		x x		x x		x x			
440 009 Gedern, Stadt																					
x x		x x		1 107	1,5	x x		x x		x x		x x		28 339	38,6	18 842	25,7	x x			
x x		x x		39	x	x x		x x		x x		x x		1 001	x	666	x	x x			
x x		x x		7 691	4,0	x x		x x		x x		x x		28 556	14,9	24 070	12,6	4 486	2,3		
x x		x x		103	x	x x		x x		x x		x x		382	x	322	x	60	x		
12 0,4		153 4,7		115 3,5		x x		x x		x x		189 5,8		x x		x x		x x			
9 0,3		149 4,8		60 1,9		x x		x x		x x		79 2,5		x x		x x		x x			
13 0,8		48 3,0		x x		x x		— —		4 0,2		104 6,5		x x		x x		x x			
17 0,4		316 8,1		97 2,5		x x		x x		x x		123 3,2		x x		x x		x x			
440 010 Glauburg																					
x x		x x		x x		x x		x x		x x		x x		8 320	35,6	8 320	35,6	x x			
x x		x x		x x		x x		x x		x x		x x		454	x	454	x	x x			
x x		x x		3 965	4,2	x x		x x		x x		x x		13 026	13,7	10 319	10,9	2 707	2,9		
x x		x x		52	x	x x		x x		x x		x x		170	x	134	x	35	x		
16 1,0		81 5,1		46 2,9		x x		x x		x x		90 5,6		x x		x x		x x			
6 0,4		74 4,8		32 2,1		x x		x x		x x		82 5,3		x x		x x		x x			
13 1,5		29 3,3		x x		x x		— —		3 0,3		68 7,8		x x		x x		x x			
2 0,1		146 7,5		56 2,9		x x		x x		x x		89 4,6		x x		x x		x x			
440 011 Hirzenhain																					
x x		x x		825	5,8	x x		x x		x x		x x		x x		x x		x x			
x x		x x		64	x	x x		x x		x x		x x		x x		x x		x x			
x x		x x		7 484	9,1	x x		x x		x x		x x		3 993	4,8	1 589	1,9	2 404	2,9		
x x		x x		98	x	x x		x x		x x		x x		52	x	21	x	31	x		
3 0,2		67 5,3		68 5,4		x x		x x		x x		38 3,0		x x		x x		x x			
2 0,2		73 6,1		38 3,2		x x		x x		x x		21 1,8		x x		x x		x x			
14 2,1		24 3,7		x x		x x		1 0,2		2 0,3		49 7,5		x x		x x		x x			
2 0,1		175 11,3		44 2,9		x x		x x		x x		44 2,9		x x		x x		x x			
440 012 Karben, Stadt																					
x x		x x		x x		x x		x x		x x		x x		23 701	7,9	23 701	7,9	x x			
x x		x x		x x		x x		x x		x x		x x		669	x	669	x	x x			
x x		x x		13 195	2,0	x x		x x		x x		x x		49 137	7,4	29 472	4,5	19 665	3,0		
x x		x x		168	x	x x		x x		x x		x x		627	x	376	x	251	x		
64 0,6		520 4,8		107 1,0		x x		x x		x x		395 3,6		x x		x x		x x			
23 0,2		458 4,4		88 0,8		x x		x x		x x		343 3,3		x x		x x		x x			
53 0,8		204 3,1		x x		x x		2 0,0		18 0,3		502 7,7		x x		x x		x x			
35 0,3		824 6,5		154 1,2		x x		x x		x x		371 2,9		x x		x x		x x			
440 013 Kefenrod																					
x x		x x		379	1,7	x x		x x		x x		x x		2 324	10,2	2 324	10,2	x x			
x x		x x		18	x	x x		x x		x x		x x		111	x	111	x	x x			
x x		x x		2 410	3,1	x x		x x		x x		x x		5 006	6,4	2 616	3,3	2 390	3,0		
x x		x x		32	x	x x		x x		x x		x x		66	x	34	x	31	x		
9 0,7		61 4,7		46 3,6		x x		x x		x x		28 2,2		x x		x x		x x			
12 1,0		66 5,2		40 3,2		x x		x x		x x		25 2,0		x x		x x		x x			
6 0,9		26 4,0		x x		x x		3 0,5		4 0,6		37 5,7		x x		x x		x x			
7 0,5		128 8,3		43 2,8		x x		x x		x x		53 3,4		x x		x x		x x			

6. Ergebnisse der Gemeinde- und Kreiswahlen 2006, der Landtagswahlen 2008 und 2009

Stat. Kenn- ziffer	Merkmal	Wahlbe- rechtigte	Wählerinnen und Wähler		Ungültige Stimmen bzw. Stimmzettel		Gültige Stimmen bzw. Stimmzettel								
			Wahlbe- teiligung					CDU		SPD		GRÜNE		FDP	
			Anzahl	%	Anzahl	%		Anzahl	%	Anzahl	%	Anzahl	%	Anzahl	%
440 014	Limeshain														
	G 06	3 913	1 721	44,0	63	3,7	36 562	8 283	22,7	18 910	51,7	x	x	x	x
	gewichtet	—	—	—	—	—	1 658	376	x	858	x	x	x	x	x
	K 06	3 927	1 724	43,9	89	5,2	126 070	35 338	28,0	58 094	46,1	7 331	5,8	6 086	4,8
	gewichtet	—	—	—	—	—	1 635	458	x	753	x	95	x	79	x
	L 08 L	3 889	2 553	65,6	148	5,8	2 405	832	34,6	950	39,5	125	5,2	221	9,2
	L 09 L	3 886	2 294	59,0	80	3,5	2 214	767	34,6	648	29,3	213	9,6	370	16,7
	E 09	3 896	1 255	32,2	29	2,3	1 226	385	31,4	417	34,0	145	11,8	143	11,7
	B 09 Z	3 896	2 830	72,6	68	2,4	2 762	769	27,8	805	29,1	256	9,3	485	17,6
440 015	Münzenberg, Stadt														
	G 06	4 527	2 693	59,5	67	2,5	61 812	28 829	46,6	26 355	42,6	x	x	x	x
	gewichtet	—	—	—	—	—	2 626	1 225	x	1 120	x	x	x	x	x
	K 06	4 534	2 694	59,4	142	5,3	195 175	86 126	44,1	72 305	37,0	8 830	4,5	6 312	3,2
	gewichtet	—	—	—	—	—	2 552	1 126	x	945	x	115	x	83	x
	L 08 L	4 545	3 279	72,1	159	4,8	3 120	1 303	41,8	1 183	37,9	143	4,6	249	8,0
	L 09 L	4 565	3 092	67,7	81	2,6	3 011	1 242	41,2	836	27,8	260	8,6	434	14,4
	E 09	4 588	1 813	39,5	28	1,5	1 785	697	39,0	515	28,9	181	10,1	226	12,7
	B 09 Z	4 592	3 553	77,4	62	1,7	3 491	1 221	35,0	954	27,3	328	9,4	628	18,0
440 016	Nidda, Stadt														
	G 06	13 941	7 266	52,1	315	4,3	232 302	106 833	46,0	93 616	40,3	12 473	5,4	x	x
	gewichtet	—	—	—	—	—	6 951	3 197	x	2 801	x	373	x	x	x
	K 06	14 004	7 276	52,0	428	5,9	520 113	227 702	43,8	199 611	38,4	24 790	4,8	16 163	3,1
	gewichtet	—	—	—	—	—	6 848	2 998	x	2 628	x	326	x	213	x
	L 08 L	13 785	8 465	61,4	446	5,3	8 019	2 949	36,8	3 138	39,1	360	4,5	587	7,3
	L 09 L	13 747	7 763	56,5	277	3,6	7 486	2 747	36,7	2 190	29,3	690	9,2	1 065	14,2
	E 09	13 769	4 119	29,9	85	2,1	4 034	1 488	36,9	1 226	30,4	389	9,6	450	11,2
	B 09 Z	13 801	9 727	70,5	247	2,5	9 480	3 025	31,9	2 783	29,4	816	8,6	1 366	14,4
440 017	Niddatal, Stadt														
	G 06	7 250	3 423	47,2	131	3,8	96 764	40 900	42,3	35 936	37,1	6 944	7,2	4 145	4,3
	gewichtet	—	—	—	—	—	3 292	1 391	x	1 223	x	236	x	141	x
	K 06	7 273	3 430	47,2	186	5,4	253 634	104 528	41,2	89 142	35,1	17 507	6,9	12 241	4,8
	gewichtet	—	—	—	—	—	3 244	1 337	x	1 140	x	224	x	157	x
	L 08 L	7 153	5 163	72,2	207	4,0	4 956	1 888	38,1	1 843	37,2	266	5,4	469	9,5
	L 09 L	7 160	4 561	63,7	107	2,3	4 454	1 709	38,4	1 033	23,2	507	11,4	812	18,2
	E 09	7 210	2 574	35,7	35	1,4	2 539	948	37,3	639	25,2	337	13,3	363	14,3
	B 09 Z	7 211	5 534	76,7	92	1,7	5 442	1 779	32,7	1 397	25,7	565	10,4	996	18,3
440 018	Ober-Mörlen														
	G 06	4 676	2 478	53,0	79	3,2	69 831	26 494	37,9	22 887	32,8	4 499	6,4	3 982	5,7
	gewichtet	—	—	—	—	—	2 399	910	x	786	x	155	x	137	x
	K 06	4 682	2 478	52,9	136	5,5	184 554	73 762	40,0	61 965	33,6	12 233	6,6	10 358	5,6
	gewichtet	—	—	—	—	—	2 342	936	x	786	x	155	x	131	x
	L 08 L	4 574	3 013	65,9	137	4,5	2 876	1 263	43,9	874	30,4	175	6,1	318	11,1
	L 09 L	4 549	2 922	64,2	78	2,7	2 844	1 208	42,5	568	20,0	342	12,0	517	18,2
	E 09	4 605	1 675	36,4	28	1,7	1 647	686	41,7	357	21,7	211	12,8	234	14,2
	B 09 Z	4 569	3 570	78,1	69	1,9	3 501	1 277	36,5	815	23,3	339	9,7	706	20,2
440 019	Ortenberg, Stadt														
	G 06	7 275	4 287	58,9	169	3,9	118 432	35 294	29,8	47 631	40,2	x	x	x	x
	gewichtet	—	—	—	—	—	4 118	1 227	x	1 656	x	x	x	x	x
	K 06	7 299	4 290	58,8	279	6,5	306 837	105 905	34,5	133 484	43,5	11 327	3,7	9 284	3,0
	gewichtet	—	—	—	—	—	4 011	1 384	x	1 745	x	148	x	121	x
	L 08 L	7 189	4 301	59,8	216	5,0	4 085	1 504	36,8	1 564	38,3	171	4,2	304	7,4
	L 09 L	7 239	4 022	55,6	158	3,9	3 864	1 451	37,6	1 057	27,4	342	8,9	597	15,5
	E 09	7 235	2 137	29,5	59	2,8	2 078	759	36,5	623	30,0	189	9,1	271	13,0
	B 09 Z	7 250	5 051	69,7	132	2,6	4 919	1 628	33,1	1 404	28,5	418	8,5	768	15,6
440 020	Ranstadt														
	G 06	3 906	2 023	51,8	67	3,3	56 800	16 885	29,7	21 230	37,4	3 215	5,7	x	x
	gewichtet	—	—	—	—	—	1 956	581	x	731	x	111	x	x	x
	K 06	3 932	2 027	51,6	92	4,5	147 595	47 154	31,9	59 562	40,4	6 400	4,3	5 020	3,4
	gewichtet	—	—	—	—	—	1 935	618	x	781	x	84	x	66	x
	L 08 L	3 977	2 530	63,6	105	4,2	2 425	860	35,5	914	37,7	131	5,4	177	7,3
	L 09 L	3 902	2 399	61,5	61	2,5	2 338	846	36,2	640	27,4	214	9,2	366	15,7
	E 09	3 933	1 444	36,7	20	1,4	1 424	462	32,4	481	33,8	157	11,0	170	11,9
	B 09 Z	3 965	3 301	83,3	100	3,0	3 201	969	30,3	1 021	31,9	266	8,3	484	15,1

(Landesstimmen), der Europawahl 2009 und der Bundestagswahl 2009 (Zweitstimmen) in den Gemeinden

Von den gültigen Stimmen entfielen auf																				Stat. Kenn- ziffer		
REP		DIE LINKE		NPD		WASG		DKP		DIE FRAUEN		Sonstige (s. Seite 4)		Wählergruppen								
														insgesamt		darunter						
																Freie Wähler		Zusammen- schlüsse Linksparteien				
Anzahl	%	Anzahl	%	Anzahl	%	Anzahl	%	Anzahl	%	Anzahl	%	Anzahl	%	Anzahl	%	Anzahl	%	Anzahl	%			
440 014 Limeshain																						
x	x			x	x			x	x			x	x	9 369	25,6	9 369	25,6	x	x			
x	x			x	x			x	x			x	x	425	x	425	x	x	x			
x	x			x	x	4 869	3,9	x	x			x	x	14 352	11,4	11 192	8,9	3 160	2,5			
x	x			x	x	63	x	x	x			x	x	186	x	145	x	41	x			
22	0,9	106	4,4	65	2,7			x	x			x	x	84	3,5			x	x			
8	0,4	99	4,5	41	1,9			x	x			x	x	68	3,1			x	x			
13	1,1	36	2,9			x	x	1	0,1	5	0,4	81	6,6			x	x	x	x			
10	0,4	249	9,0	75	2,7			x	x			x	x	113	4,1			x	x			
440 015 Münzenberg, Stadt																						
x	x			x	x			x	x			x	x	6 628	10,7	6 628	10,7	x	x			
x	x			x	x			x	x			x	x	282	x	282	x	x	x			
x	x			x	x	5 752	2,9	x	x			x	x	15 850	8,1	13 170	6,7	2 680	1,4			
x	x			x	x	75	x	x	x			x	x	207	x	172	x	35	x			
11	0,4	87	2,8	64	2,1			x	x			x	x	80	2,6			x	x			
8	0,3	96	3,2	44	1,5			x	x			x	x	91	3,0			x	x			
18	1,0	36	2,0			x	x	—	—	2	0,1	110	6,2			x	x	x	x			
8	0,2	205	5,9	52	1,5			x	x			x	x	95	2,7			x	x			
440 016 Nidda, Stadt																						
x	x			x	x	2 153	0,9			x	x	x	x	17 227	7,4	2 656	1,1	x	x			
x	x			x	x	64	x			x	x	x	x	515	x	79	x	x	x			
x	x			x	x	21 120	4,1			x	x	x	x	30 727	5,9	16 588	3,2	14 139	2,7			
x	x			x	x	278	x			x	x	x	x	405	x	218	x	186	x			
57	0,7	415	5,2	255	3,2			x	x			x	x	258	3,2			x	x			
21	0,3	416	5,6	202	2,7			x	x			x	x	155	2,1			x	x			
51	1,3	145	3,6			x	x			2	0,0	17	0,4	266	6,6			x	x			
35	0,4	870	9,2	286	3,0			x	x			x	x	299	3,2			x	x			
440 017 Niddatal, Stadt																						
x	x			x	x			x	x			x	x	8 839	9,1	8 839	9,1	x	x			
x	x			x	x			x	x			x	x	301	x	301	x	x	x			
x	x			x	x	9 412	3,7			x	x	x	x	20 804	8,2	11 030	4,3	9 774	3,9			
x	x			x	x	120	x			x	x	x	x	266	x	141	x	125	x			
45	0,9	188	3,8	95	1,9			x	x			x	x	162	3,3			x	x			
13	0,3	198	4,4	83	1,9			x	x			x	x	99	2,2			x	x			
24	0,9	83	3,3			x	x	—	—	4	0,2	141	5,6			x	x	x	x			
18	0,3	383	7,0	114	2,1			x	x			x	x	190	3,5			x	x			
440 018 Ober-Mörlen																						
x	x			x	x	1 287	1,8			x	x	x	x	10 682	15,3	10 682	15,3	x	x			
x	x			x	x	44	x			x	x	x	x	367	x	367	x	x	x			
x	x			x	x	7 919	4,3			x	x	x	x	18 317	9,9	15 144	8,2	3 173	1,7			
x	x			x	x	100	x			x	x	x	x	232	x	192	x	40	x			
17	0,6	125	4,3	31	1,1			x	x			x	x	73	2,5			x	x			
6	0,2	107	3,8	25	0,9			x	x			x	x	71	2,5			x	x			
18	1,1	43	2,6			x	x	—	—	2	0,1	96	5,8			x	x	x	x			
7	0,2	191	5,5	48	1,4			x	x			x	x	118	3,4			x	x			
440 019 Ortenberg, Stadt																						
x	x			x	x			x	x			x	x	35 507	30,0	14 930	12,6	x	x			
x	x			x	x			x	x			x	x	1 235	x	519	x	x	x			
x	x			x	x	14 273	4,7			x	x	x	x	32 564	10,6	23 100	7,5	9 464	3,1			
x	x			x	x	187	x			x	x	x	x	426	x	302	x	124	x			
23	0,6	186	4,6	99	2,4			x	x			x	x	234	5,7			x	x			
15	0,4	203	5,3	82	2,1			x	x			x	x	117	3,0			x	x			
28	1,3	84	4,0			x	x	1	0,0	1	0,0	122	5,9			x	x	x	x			
24	0,5	426	8,7	98	2,0			x	x			x	x	153	3,1			x	x			
440 020 Ranstadt																						
x	x			x	x			x	x			x	x	15 470	27,2	15 470	27,2	x	x			
x	x			x	x			x	x			x	x	533	x	533	x	x	x			
x	x			x	x	5 628	3,8			x	x	x	x	23 831	16,1	19 748	13,4	4 083	2,8			
x	x			x	x	74	x			x	x	x	x	312	x	259	x	54	x			
15	0,6	122	5,0	65	2,7			x	x			x	x	141	5,8			x	x			
7	0,3	120	5,1	39	1,7			x	x			x	x	106	4,5			x	x			
17	1,2	35	2,5			x	x	—	—	1	0,1	101	7,1			x	x	x	x			
12	0,4	246	7,7	79	2,5			x	x			x	x	124	3,9			x	x			

6. Ergebnisse der Gemeinde- und Kreiswahlen 2006, der Landtagswahlen 2008 und 2009

Stat. Kenn- ziffer	Merkmal	Wahlbe- rechtigte	Wählerinnen und Wähler		Ungültige Stimmen bzw. Stimmzettel		Gültige Stimmen bzw. Stimmzettel								
			Wahlbe- teiligung					CDU		SPD		GRÜNE		FDP	
			Anzahl	%	Anzahl	%		Anzahl	%	Anzahl	%	Anzahl	%	Anzahl	%
440 021	Reichelsheim (Wetterau), Stadt														
	G 06	5 142	2 513	48,9	74	2,9	69 615	28 336	40,7	36 570	52,5	x	x	x	x
	gewichtet	—	—	—	—	—	2 439	993	x	1 281	x	x	x	x	x
	K 06	5 183	2 519	48,6	143	5,7	185 198	68 542	37,0	81 514	44,0	9 112	4,9	6 265	3,4
	gewichtet	—	—	—	—	—	2 376	879	x	1 046	x	117	x	80	x
	L 08 L	5 242	3 356	64,0	131	3,9	3 225	1 319	40,9	1 177	36,5	142	4,4	239	7,4
	L 09 L	5 221	3 244	62,1	91	2,8	3 153	1 278	40,5	821	26,0	310	9,8	466	14,8
	E 09	5 240	1 841	35,1	41	2,2	1 800	656	36,4	544	30,2	182	10,1	220	12,2
	B 09 Z	5 228	3 956	75,7	83	2,1	3 873	1 300	33,6	1 057	27,3	352	9,1	649	16,8
440 022	Rockenberg														
	G 06	3 220	1 842	57,2	59	3,2	39 303	18 781	47,8	8 608	21,9	2 842	7,2	x	x
	gewichtet	—	—	—	—	—	1 783	852	x	391	x	129	x	x	x
	K 06	3 236	1 837	56,8	119	6,5	134 474	71 315	53,0	37 198	27,7	9 703	7,2	4 950	3,7
	gewichtet	—	—	—	—	—	1 718	911	x	475	x	124	x	63	x
	L 08 L	3 261	2 265	69,5	75	3,3	2 190	1 092	49,9	634	28,9	118	5,4	189	8,6
	L 09 L	3 309	2 270	68,6	42	1,9	2 228	1 090	48,9	413	18,5	243	10,9	352	15,8
	E 09	3 332	1 313	39,4	30	2,3	1 283	639	49,8	244	19,0	142	11,1	156	12,2
	B 09 Z	3 368	2 737	81,3	73	2,7	2 664	1 169	43,9	489	18,4	312	11,7	414	15,5
440 023	Rosbach v. d. Höhe, Stadt														
	G 06	8 791	4 030	45,8	128	3,2	115 234	40 149	34,8	26 526	23,0	7 723	6,7	7 664	6,7
	gewichtet	—	—	—	—	—	3 902	1 360	x	898	x	262	x	260	x
	K 06	8 823	4 028	45,7	165	4,1	301 799	122 049	40,4	90 102	29,9	26 705	8,8	22 959	7,6
	gewichtet	—	—	—	—	—	3 863	1 562	x	1 153	x	342	x	294	x
	L 08 L	8 615	5 883	68,3	175	3,0	5 708	2 316	40,6	1 778	31,1	423	7,4	684	12,0
	L 09 L	8 675	5 661	65,3	127	2,2	5 534	2 200	39,8	1 095	19,8	746	13,5	1 042	18,8
	E 09	8 733	3 281	37,6	45	1,4	3 236	1 155	35,7	641	19,8	536	16,6	546	16,9
	B 09 Z	8 725	6 874	78,8	109	1,6	6 765	2 201	32,5	1 511	22,3	859	12,7	1 374	20,3
440 024	Wölfersheim														
	G 06	7 484	3 587	47,9	101	2,8	100 508	20 473	20,4	53 524	53,3	8 246	8,2	x	x
	gewichtet	—	—	—	—	—	3 486	710	x	1 856	x	286	x	x	x
	K 06	7 520	3 593	47,8	211	5,9	258 155	69 289	26,8	123 969	48,0	16 381	6,3	8 482	3,3
	gewichtet	—	—	—	—	—	3 382	908	x	1 624	x	215	x	111	x
	L 08 L	7 625	4 938	64,8	244	4,9	4 694	1 618	34,5	2 005	42,7	184	3,9	297	6,3
	L 09 L	7 632	4 372	57,3	171	3,9	4 201	1 517	36,1	1 270	30,2	349	8,3	644	15,3
	E 09	7 616	2 301	30,2	45	2,0	2 256	705	31,3	751	33,3	208	9,2	307	13,6
	B 09 Z	7 622	5 464	71,7	154	2,8	5 310	1 512	28,5	1 667	31,4	416	7,8	919	17,3
440 025	Wöllstadt														
	G 06	4 750	2 462	51,8	69	2,8	70 317	37 623	53,5	22 266	31,7	x	x	x	x
	gewichtet	—	—	—	—	—	2 393	1 280	x	758	x	x	x	x	x
	K 06	4 769	2 467	51,7	115	4,7	182 657	92 975	50,9	58 026	31,8	7 236	4,0	5 934	3,2
	gewichtet	—	—	—	—	—	2 352	1 197	x	747	x	93	x	76	x
	L 08 L	4 729	3 194	67,5	117	3,7	3 077	1 376	44,7	976	31,7	175	5,7	273	8,9
	L 09 L	4 720	3 127	66,3	103	3,3	3 024	1 302	43,1	611	20,2	296	9,8	506	16,7
	E 09	4 710	1 762	37,4	30	1,7	1 732	752	43,4	397	22,9	192	11,1	221	12,8
	B 09 Z	4 692	3 715	79,2	84	2,3	3 631	1 334	36,7	828	22,8	357	9,8	630	17,4
	Regierungsbezirk Gießen														
	G 06	802 517	366 528	45,7	10 973	3,0	12 071 398	4 439 972	x	4 261 613	x	834 108	x	454 767	x
	gewichtet	—	—	—	—	—	355 555	130 448	36,7	126 415	35,6	20 193	5,7	11 648	3,3
	K 06	805 779	366 577	45,5	18 958	5,2	24 916 672	9 801 216	x	8 782 470	x	1 800 929	x	1 098 114	x
	gewichtet	—	—	—	—	—	347 619	137 634	39,6	122 513	35,2	24 677	7,1	15 331	4,4
	L 08 L	793 934	499 748	62,9	10 784	2,2	488 964	180 830	37,0	190 871	39,0	28 273	5,8	41 617	8,5
	L 09 L	793 720	466 805	58,8	12 164	2,6	454 641	168 713	37,1	120 022	26,4	53 362	11,7	68 073	15,0
	E 09	796 100	291 830	36,7	5 865	2,0	285 965	105 793	37,0	77 067	26,9	37 180	13,0	33 339	11,7
	B 09 Z	795 565	570 558	71,7	10 891	1,9	559 667	186 009	33,2	152 074	27,2	59 509	10,6	84 703	15,1
531 000	Lkr. Gießen														
	G 06	193 368	87 205	45,1	2 677	3,1	3 225 520	1 060 472	x	1 144 233	x	297 744	x	142 583	x
	gewichtet	—	—	—	—	—	84 528	27 102	32,1	30 352	35,9	7 149	8,5	3 474	4,1
	K 06	194 376	87 147	44,8	5 080	5,8	6 310 277	2 180 386	34,6	2 245 219	35,6	568 872	9,0	334 544	5,3
	gewichtet	—	—	—	—	—	82 067	28 357	x	29 200	x	7 398	x	4 351	x
	L 08 L	192 517	125 167	65,0	2 628	2,1	122 539	40 595	33,1	49 461	40,4	8 470	6,9	11 117	9,1
	L 09 L	193 204	118 195	61,2	3 109	2,6	115 086	36 994	32,1	33 115	28,8	15 846	13,8	17 374	15,1
	E 09	194 052	82 468	42,5	2 117	2,6	80 351	25 867	32,2	23 980	29,8	11 432	14,2	9 882	12,3
	B 09 Z	194 073	141 443	72,9	2 747	1,9	138 696	42 226	30,4	38 043	27,4	17 161	12,4	21 762	15,7

(Landesstimmen), der Europawahl 2009 und der Bundestagswahl 2009 (Zweitstimmen) in den Gemeinden

Von den gültigen Stimmen entfielen auf																			Stat. Kenn- ziffer		
REP	DIE LINKE		NPD		WASG		DKP		DIE FRAUEN		Sonstige (s. Seite 4)		Wählergruppen								
													insgesamt		darunter						
															Freie Wähler			Zusammen- schlüsse Linksparteien			
Anzahl	%	Anzahl	%	Anzahl	%	Anzahl	%	Anzahl	%	Anzahl	%	Anzahl	%	Anzahl	%	Anzahl	%				
440 021 Reichelsheim (Wetterau), Stadt																					
x x		x x		x x		x x		x x		x x		x x	4 709	6,8	4 709	6,8	x x				
x x		x x		x x		x x		x x		x x		x x	165	x	165	x	x x				
x x		x x		7 971	4,3	x x		x x		x x		x x	11 794	6,4	6 730	3,6	5 064	2,7			
x x		x x		102	x	x x		x x		x x		x x	151	x	86	x	65	x			
21	0,7	168	5,2	75	2,3	x x		x x		x x		84	2,6	x x		x x		x x			
8	0,3	156	4,9	47	1,5	x x		x x		x x		67	2,1	x x		x x		x x			
16	0,9	72	4,0	x x		x x		1	0,1	3	0,2	106	5,9	x x		x x		x x			
11	0,3	283	7,3	107	2,8	x x		x x		x x		114	2,9	x x		x x		x x			
440 022 Rockenberg																					
x x		x x		x x		x x		x x		x x		x x	9 072	23,1	3 809	9,7	x x				
x x		x x		x x		x x		x x		x x		x x	412	x	173	x	x x				
x x		x x		3 978	3,0	x x		x x		x x		x x	7 330	5,5	3 777	2,8	3 553	2,6			
x x		x x		51	x	x x		x x		x x		x x	94	x	48	x	45	x			
9	0,4	78	3,6	14	0,6	x x		x x		x x		56	2,6	x x		x x		x x			
3	0,1	85	3,8	16	0,7	x x		x x		x x		26	1,2	x x		x x		x x			
5	0,4	25	1,9	x x		x x		1	0,1	4	0,3	67	5,2	x x		x x		x x			
6	0,2	157	5,9	26	1,0	x x		x x		x x		91	3,4	x x		x x		x x			
440 023 Rosbach v. d. Höhe, Stadt																					
x x		x x		x x		x x		x x		x x		x x	33 172	28,8	19 250	16,7	x x				
x x		x x		x x		x x		x x		x x		x x	1 123	x	652	x	x x				
x x		x x		5 902	2,0	x x		x x		x x		x x	34 082	11,3	20 198	6,7	13 884	4,6			
x x		x x		76	x	x x		x x		x x		x x	436	x	259	x	178	x			
23	0,4	255	4,5	64	1,1	x x		x x		x x		165	2,9	x x		x x		x x			
13	0,2	239	4,3	67	1,2	x x		x x		x x		132	2,4	x x		x x		x x			
27	0,8	111	3,4	x x		x x		3	0,1	6	0,2	211	6,5	x x		x x		x x			
27	0,4	472	7,0	103	1,5	x x		x x		x x		218	3,2	x x		x x		x x			
440 024 Wölfersheim																					
x x		x x		10 424	###	x x		x x		x x		x x	7 841	7,8	7 841	7,8	x x				
x x		x x		362	x	x x		x x		x x		x x	272	x	272	x	x x				
x x		x x		25 841	###	x x		x x		x x		x x	14 193	5,5	7 647	3,0	6 546	2,5			
x x		x x		339	x	x x		x x		x x		x x	186	x	100	x	86	x			
9	0,2	215	4,6	233	5,0	x x		x x		x x		133	2,8	x x		x x		x x			
4	0,1	139	3,3	168	4,0	x x		x x		x x		110	2,6	x x		x x		x x			
28	1,2	61	2,7	x x		x x		—	—	11	0,5	185	8,2	x x		x x		x x			
21	0,4	371	7,0	209	3,9	x x		x x		x x		195	3,7	x x		x x		x x			
440 025 Wöllstadt																					
x x		x x		x x		x x		x x		x x		x x	10 428	14,8	10 428	14,8	x x				
x x		x x		x x		x x		x x		x x		x x	355	x	355	x	x x				
x x		x x		4 287	2,3	x x		x x		x x		x x	14 199	7,8	9 370	5,1	4 829	2,6			
x x		x x		55	x	x x		x x		x x		x x	183	x	121	x	62	x			
24	0,8	109	3,5	50	1,6	x x		x x		x x		94	3,1	x x		x x		x x			
10	0,3	125	4,1	52	1,7	x x		x x		x x		122	4,0	x x		x x		x x			
14	0,8	48	2,8	x x		x x		1	0,1	3	0,2	104	6,0	x x		x x		x x			
14	0,4	287	7,9	65	1,8	x x		x x		x x		116	3,2	x x		x x		x x			
Regierungsbezirk Gießen																					
41 035	x	68 437	x	7 404	x	6 966	x	x x		x x		8 413	x	1 948 683	x	1 392 199	x	x x			
1 275	0,4	1 251	0,4	281	0,1	220	0,1	x x		x x		166	0,0	63 665	17,9	46 417	13,1	x x			
370 046	x	556 641	x	113 676	x	129 446	x	x x		x x		x x	x	2 264 134	x	2 134 746	x	127 901	x		
5 317	1,5	7 264	2,1	1 499	0,4	1 707	0,5	x x		x x		x x	31 676	9,1	29 570	8,5	2 087	0,6			
4 161	0,9	24 607	5,0	4 611	0,9	x x		x x		x x		13 994	2,9	x x		x x		x x			
2 389	0,5	24 462	5,4	4 125	0,9	x x		x x		x x		13 495	3,0	x x		x x		x x			
3 078	1,1	10 938	3,8	x x		x x		227	0,1	737	0,3	17 606	6,2	x x		x x		x x			
2 970	0,5	49 337	8,8	6 817	1,2	x x		x x		x x		18 248	3,3	x x		x x		x x			
531 000 Lkr. Gießen																					
x x		65 888	x	x x		x x		x x		x x		x x	514 600	x	452 556	x	x x				
x x		1 161	1,4	x x		x x		x x		x x		x x	15 290	18,1	13 483	16,0	x x				
x x		239 512	3,8	x x		x x		x x		x x		x x	741 744	11,8	740 257	11,7	x x				
x x		3 115	x	x x		x x		x x		x x		x x	9 647	x	9 627	x	x x				
936	0,8	6 208	5,1	1 005	0,8	x x		x x		x x		4 747	3,9	x x		x x		x x			
522	0,5	6 249	5,4	818	0,7	x x		x x		x x		4 168	3,6	x x		x x		x x			
721	0,9	3 100	3,9	x x		x x		76	0,1	207	0,3	5 086	6,3	x x		x x		x x			
550	0,4	12 267	8,8	1 427	1,0	x x		x x		x x		5 260	3,8	x x		x x		x x			

6. Ergebnisse der Gemeinde- und Kreiswahlen 2006, der Landtagswahlen 2008 und 2009

Stat. Kenn- ziffer	Merkmal	Wahlbe- rechtigte	Wählerinnen und Wähler		Ungültige Stimmen bzw. Stimmzettel		Gültige Stimmen bzw. Stimmzettel								
			Wahlbe- teiligung					CDU		SPD		GRÜNE		FDP	
			Anzahl	%	Anzahl	%		Anzahl	%	Anzahl	%	Anzahl	%	Anzahl	%
531 001	Allendorf (Lumda), Stadt														
	G 06	3 305	1 774	53,7	53	3,0	37 154	8 467	22,8	13 174	35,5	x	x	x	x
	gewichtet	—	—	—	—	—	1 721	392	x	610	x	x	x	x	x
	K 06	3 326	1 776	53,4	116	6,5	126 968	32 202	25,4	43 076	33,9	6 029	4,7	14 462	11,4
	gewichtet	—	—	—	—	—	1 660	421	x	563	x	79	x	189	x
	L 08 L	3 295	2 374	72,0	41	1,7	2 333	807	34,6	925	39,6	95	4,1	225	9,6
	L 09 L	3 292	2 171	65,9	58	2,7	2 113	753	35,6	632	29,9	181	8,6	335	15,9
	E 09	3 305	1 358	41,1	33	2,4	1 325	431	32,5	413	31,2	133	10,0	194	14,6
	B 09 Z	3 316	2 586	78,0	46	1,8	2 540	817	32,2	744	29,3	238	9,4	417	16,4
531 002	Biebertal														
	G 06	8 317	3 917	47,1	88	2,2	111 487	23 251	20,9	42 410	38,0	7 492	6,7	x	x
	gewichtet	—	—	—	—	—	3 829	799	x	1 457	x	257	x	x	x
	K 06	8 347	3 922	47,0	222	5,7	286 690	74 534	26,0	116 577	40,7	22 317	7,8	8 663	3,0
	gewichtet	—	—	—	—	—	3 700	962	x	1 505	x	288	x	112	x
	L 08 L	8 333	5 803	69,6	126	2,2	5 677	1 681	29,6	2 542	44,8	354	6,2	519	9,1
	L 09 L	8 224	5 408	65,8	131	2,4	5 277	1 636	31,0	1 560	29,6	715	13,5	869	16,5
	E 09	8 253	3 402	41,2	74	2,2	3 328	988	29,7	1 156	34,7	480	14,4	388	11,7
	B 09 Z	8 283	6 373	76,9	104	1,6	6 269	1 772	28,3	1 963	31,3	721	11,5	1 033	16,5
531 003	Buseck														
	G 06	10 166	5 049	49,7	155	3,1	165 380	37 746	22,8	70 765	42,8	x	x	x	x
	gewichtet	—	—	—	—	—	4 894	1 117	x	2 094	x	x	x	x	x
	K 06	10 230	5 074	49,6	283	5,6	362 696	97 610	26,9	135 138	37,3	20 470	5,6	16 939	4,7
	gewichtet	—	—	—	—	—	4 791	1 289	x	1 785	x	270	x	224	x
	L 08 L	10 136	7 234	71,4	167	2,3	7 067	2 424	34,3	2 833	40,1	361	5,1	604	8,5
	L 09 L	10 161	6 730	66,2	177	2,6	6 553	2 104	32,1	1 861	28,4	762	11,6	1 094	16,7
	E 09	10 147	4 563	45,0	144	3,2	4 419	1 446	32,7	1 378	31,2	504	11,4	628	14,2
	B 09 Z	10 099	7 990	79,1	236	3,0	7 754	2 474	31,9	2 195	28,3	755	9,7	1 319	17,0
531 004	Fernwald														
	G 06	5 141	2 440	47,5	60	2,5	60 629	16 710	27,6	23 150	38,2	x	x	x	x
	gewichtet	—	—	—	—	—	2 380	656	x	909	x	x	x	x	x
	K 06	5 179	2 442	47,2	137	5,6	175 578	53 850	30,7	61 507	35,0	11 784	6,7	7 434	4,2
	gewichtet	—	—	—	—	—	2 305	707	x	807	x	155	x	98	x
	L 08 L	5 221	3 636	69,6	64	1,8	3 572	1 130	31,6	1 463	41,0	212	5,9	356	10,0
	L 09 L	5 168	3 482	67,4	79	2,3	3 403	1 106	32,5	1 006	29,6	416	12,2	485	14,3
	E 09	5 193	3 219	62,0	121	3,8	3 098	968	31,2	1 022	33,0	343	11,1	464	15,0
	B 09 Z	5 204	4 102	78,8	54	1,3	4 048	1 251	30,9	1 168	28,9	467	11,5	671	16,6
531 005	Gießen, Universitätsstadt														
	G 06	53 632	20 352	37,9	597	2,9	1 120 825	403 453	36,0	372 541	33,2	143 854	12,8	64 041	5,7
	gewichtet	—	—	—	—	—	19 755	7 111	x	6 566	x	2 535	x	1 129	x
	K 06	53 891	20 314	37,7	915	4,5	1 524 402	551 373	36,2	517 699	34,0	208 674	13,7	85 741	5,6
	gewichtet	—	—	—	—	—	19 399	7 017	x	6 588	x	2 656	x	1 091	x
	L 08 L	53 166	32 672	61,5	545	1,7	32 127	9 053	28,2	13 544	42,2	3 170	9,9	2 883	9,0
	L 09 L	53 918	31 344	58,1	690	2,2	30 654	8 391	27,4	9 094	29,7	5 754	18,8	4 103	13,4
	E 09	54 493	24 209	44,4	517	2,1	23 692	6 870	29,0	6 380	26,9	4 651	19,6	2 631	11,1
	B 09 Z	54 465	37 540	68,9	567	1,5	36 973	10 009	27,1	9 643	26,1	6 219	16,8	5 026	13,6
531 006	Grünberg, Stadt														
	G 06	11 093	5 226	47,1	213	4,1	171 174	53 320	31,1	44 971	26,3	16 058	9,4	8 289	4,8
	gewichtet	—	—	—	—	—	5 013	1 562	x	1 317	x	470	x	243	x
	K 06	11 135	5 232	47,0	349	6,7	373 742	137 424	36,8	110 726	29,6	26 471	7,1	17 897	4,8
	gewichtet	—	—	—	—	—	4 883	1 795	x	1 447	x	346	x	234	x
	L 08 L	11 087	6 915	62,4	169	2,4	6 746	2 666	39,5	2 366	35,1	368	5,5	599	8,9
	L 09 L	11 041	6 516	59,0	198	3,0	6 318	2 367	37,5	1 469	23,3	715	11,3	1 073	17,0
	E 09	11 050	3 924	35,5	102	2,6	3 822	1 438	37,6	1 014	26,5	417	10,9	498	13,0
	B 09 Z	11 051	8 200	74,2	303	3,7	7 897	2 866	36,3	1 965	24,9	705	8,9	1 330	16,8
531 007	Heuchelheim														
	G 06	5 766	3 119	54,1	92	2,9	89 286	22 228	24,9	26 404	29,6	11 389	12,8	6 378	7,1
	gewichtet	—	—	—	—	—	3 027	754	x	895	x	386	x	216	x
	K 06	5 821	3 106	53,4	169	5,4	228 168	71 683	31,4	81 247	35,6	27 753	12,2	15 535	6,8
	gewichtet	—	—	—	—	—	2 937	923	x	1 046	x	357	x	200	x
	L 08 L	5 858	4 128	70,5	100	2,4	4 028	1 295	32,1	1 648	40,9	331	8,2	425	10,6
	L 09 L	5 869	3 969	67,6	100	2,5	3 869	1 259	32,5	1 141	29,5	561	14,5	625	16,2
	E 09	5 856	3 807	65,0	135	3,5	3 672	1 264	34,4	1 036	28,2	530	14,4	488	13,3
	B 09 Z	5 865	4 610	78,6	74	1,6	4 536	1 483	32,7	1 245	27,4	632	13,9	646	14,2

(Landesstimmen), der Europawahl 2009 und der Bundestagswahl 2009 (Zweitstimmen) in den Gemeinden

Von den gültigen Stimmen entfielen auf																			Stat. Kenn- ziffer		
REP	DIE LINKE		NPD		WASG		DKP		DIE FRAUEN		Sonstige (s. Seite 4)		Wählergruppen								
													insgesamt		darunter						
															Freie Wähler		Zusammen- schlüsse Linksparteien				
Anzahl	%	Anzahl	%	Anzahl	%	Anzahl	%	Anzahl	%	Anzahl	%	Anzahl	%	Anzahl	%	Anzahl	%	Anzahl	%		
531 001 Allendorf (Lumda), Stadt																					
x x		x x		x x		x x		x x		x x		x x		15 513	41,8	x x		x x			
x x		x x		x x		x x		x x		x x		x x		719	x	x x		x x			
x x		3 458	2,7	x x		x x		x x		x x		x x		27 741	21,8	27 715	21,8	x x			
x x		45	x	x x		x x		x x		x x		x x		363	x	362	x	x x			
16	0,7	115	4,9	14	0,6	x x		x x		x x		136	5,8	x x		x x		x x			
13	0,6	113	5,3	12	0,6	x x		x x		x x		74	3,5	x x		x x		x x			
8	0,6	58	4,4	x x		x x		—	—	7	0,5	81	6,1	x x		x x		x x			
11	0,4	195	7,7	32	1,3	x x		x x		x x		86	3,4	x x		x x		x x			
531 002 Biebertal																					
x x		x x		x x		x x		x x		x x		x x		38 334	34,4	38 334	34,4	x x			
x x		x x		x x		x x		x x		x x		x x		1 317	x	1 317	x	x x			
x x		5 645	2,0	x x		x x		x x		x x		x x		58 954	20,6	58 914	20,5	x x			
x x		73	x	x x		x x		x x		x x		x x		761	x	760	x	x x			
31	0,5	249	4,4	59	1,0	x x		x x		x x		242	4,3	x x		x x		x x			
13	0,2	224	4,2	27	0,5	x x		x x		x x		233	4,4	x x		x x		x x			
26	0,8	92	2,8	x x		x x		1	0,0	5	0,2	192	5,8	x x		x x		x x			
18	0,3	450	7,2	65	1,0	x x		x x		x x		247	3,9	x x		x x		x x			
531 003 Buseck																					
x x		x x		x x		x x		x x		x x		x x		56 869	34,4	56 869	34,4	x x			
x x		x x		x x		x x		x x		x x		x x		1 683	x	1 683	x	x x			
x x		11 044	3,0	x x		x x		x x		x x		x x		81 495	22,5	81 445	22,5	x x			
x x		146	x	x x		x x		x x		x x		x x		1 077	x	1 076	x	x x			
69	1,0	335	4,7	61	0,9	x x		x x		x x		380	5,4	x x		x x		x x			
36	0,5	338	5,2	49	0,7	x x		x x		x x		309	4,7	x x		x x		x x			
35	0,8	170	3,8	x x		x x		—	—	9	0,2	249	5,6	x x		x x		x x			
29	0,4	672	8,7	65	0,8	x x		x x		x x		245	3,2	x x		x x		x x			
531 004 Fernwald																					
x x		x x		x x		x x		x x		x x		x x		20 769	34,3	20 769	34,3	x x			
x x		x x		x x		x x		x x		x x		x x		815	x	815	x	x x			
x x		5 213	3,0	x x		x x		x x		x x		x x		35 790	20,4	35 762	20,4	x x			
x x		68	x	x x		x x		x x		x x		x x		470	x	469	x	x x			
22	0,6	156	4,4	22	0,6	x x		x x		x x		211	5,9	x x		x x		x x			
13	0,4	147	4,3	21	0,6	x x		x x		x x		209	6,1	x x		x x		x x			
17	0,5	90	2,9	x x		x x		2	0,1	9	0,3	183	5,9	x x		x x		x x			
9	0,2	291	7,2	34	0,8	x x		x x		x x		157	3,9	x x		x x		x x			
531 005 Gießen, Universitätsstadt																					
x x		65 888	5,9	x x		x x		x x		x x		x x		71 048	6,3	42 969	3,8	x x			
x x		1 161	x	x x		x x		x x		x x		x x		1 252	x	757	x	x x			
x x		92 535	6,1	x x		x x		x x		x x		x x		68 380	4,5	67 730	4,4	x x			
x x		1 178	x	x x		x x		x x		x x		x x		870	x	862	x	x x			
212	0,7	2 085	6,5	204	0,6	x x		x x		x x		976	3,0	x x		x x		x x			
109	0,4	2 233	7,3	165	0,5	x x		x x		x x		805	2,6	x x		x x		x x			
188	0,8	1 271	5,4	x x		x x		50	0,2	62	0,3	1 589	6,7	x x		x x		x x			
112	0,3	3 915	10,6	287	0,8	x x		x x		x x		1 762	4,8	x x		x x		x x			
531 006 Grünberg, Stadt																					
x x		x x		x x		x x		x x		x x		x x		48 536	28,4	48 536	28,4	x x			
x x		x x		x x		x x		x x		x x		x x		1 421	x	1 421	x	x x			
x x		12 726	3,4	x x		x x		x x		x x		x x		68 498	18,3	68 451	18,3	x x			
x x		166	x	x x		x x		x x		x x		x x		895	x	894	x	x x			
68	1,0	296	4,4	81	1,2	x x		x x		x x		302	4,5	x x		x x		x x			
51	0,8	276	4,4	72	1,1	x x		x x		x x		295	4,7	x x		x x		x x			
56	1,5	112	2,9	x x		x x		2	0,1	8	0,2	277	7,2	x x		x x		x x			
56	0,7	625	7,9	121	1,5	x x		x x		x x		229	2,9	x x		x x		x x			
531 007 Heuchelheim																					
x x		x x		x x		x x		x x		x x		x x		22 887	25,6	11 975	13,4	x x			
x x		x x		x x		x x		x x		x x		x x		776	x	406	x	x x			
x x		8 462	3,7	x x		x x		x x		x x		x x		23 488	10,3	23 420	10,3	x x			
x x		109	x	x x		x x		x x		x x		x x		302	x	301	x	x x			
23	0,6	173	4,3	13	0,3	x x		x x		x x		120	3,0	x x		x x		x x			
6	0,2	177	4,6	7	0,2	x x		x x		x x		93	2,4	x x		x x		x x			
21	0,6	103	2,8	x x		x x		1	0,0	11	0,3	218	5,9	x x		x x		x x			
7	0,2	351	7,7	16	0,4	x x		x x		x x		156	3,4	x x		x x		x x			

6. Ergebnisse der Gemeinde- und Kreiswahlen 2006, der Landtagswahlen 2008 und 2009

Stat. Kenn- ziffer	Merkmal	Wahlbe- rechtigte	Wählerinnen und Wähler		Ungültige Stimmen bzw. Stimmzettel		Gültige Stimmen bzw. Stimmzettel								
			Wahlbe- teiligung					CDU		SPD		GRÜNE		FDP	
			Anzahl	%	Anzahl	%		Anzahl	%	Anzahl	%	Anzahl	%	Anzahl	%
531 008	Hungen, Stadt														
	G 06	10 216	5 208	51,0	183	3,5	169 318	48 795	28,8	73 739	43,6	13 661	8,1	x	x
	gewichtet	—	—	—	—	—	5 025	1 448	x	2 188	x	405	x	x	x
	K 06	10 239	5 200	50,8	389	7,5	365 905	119 894	32,8	154 445	42,2	24 525	6,7	14 106	3,9
	gewichtet	—	—	—	—	—	4 811	1 576	x	2 031	x	322	x	185	x
	L 08 L	10 150	6 433	63,4	181	2,8	6 252	2 261	36,2	2 465	39,4	324	5,2	547	8,7
	L 09 L	10 105	6 115	60,5	163	2,7	5 952	1 955	32,8	1 742	29,3	601	10,1	1 014	17,0
	E 09	10 146	3 676	36,2	103	2,8	3 573	1 216	34,0	1 174	32,9	349	9,8	444	12,4
	B 09 Z	10 141	7 201	71,0	138	1,9	7 063	2 114	29,9	2 032	28,8	668	9,5	1 279	18,1
531 009	Langgöns														
	G 06	9 078	4 184	46,1	125	3,0	139 817	53 904	38,6	48 940	35,0	14 211	10,2	6 371	4,6
	gewichtet	—	—	—	—	—	4 059	1 565	x	1 421	x	413	x	185	x
	K 06	9 118	4 162	45,6	275	6,6	300 404	125 228	41,7	100 392	33,4	26 652	8,9	16 629	5,5
	gewichtet	—	—	—	—	—	3 887	1 620	x	1 299	x	345	x	215	x
	L 08 L	9 096	6 074	66,8	139	2,3	5 935	2 204	37,1	2 288	38,6	379	6,4	588	9,9
	L 09 L	9 093	5 729	63,0	141	2,5	5 588	1 994	35,7	1 425	25,5	756	13,5	934	16,7
	E 09	9 092	3 456	38,0	61	1,8	3 395	1 244	36,6	968	28,5	421	12,4	427	12,6
	B 09 Z	9 061	6 857	75,7	112	1,6	6 745	2 228	33,0	1 772	26,3	764	11,3	1 113	16,5
531 010	Laubach, Stadt														
	G 06	7 948	3 703	46,6	125	3,4	117 927	32 309	27,4	35 050	29,7	9 317	7,9	7 839	6,6
	gewichtet	—	—	—	—	—	3 578	980	x	1 063	x	283	x	238	x
	K 06	7 980	3 706	46,4	279	7,5	257 768	79 021	30,7	77 518	30,1	20 387	7,9	17 648	6,8
	gewichtet	—	—	—	—	—	3 427	1 051	x	1 031	x	271	x	235	x
	L 08 L	7 852	4 879	62,1	120	2,5	4 759	1 637	34,4	1 825	38,3	260	5,5	442	9,3
	L 09 L	7 787	4 419	56,7	138	3,1	4 281	1 476	34,5	1 084	25,3	485	11,3	687	16,0
	E 09	7 804	2 634	33,8	65	2,5	2 569	805	31,3	748	29,1	319	12,4	329	12,8
	B 09 Z	7 804	5 556	71,2	133	2,4	5 423	1 618	29,8	1 473	27,2	568	10,5	981	18,1
531 011	Lich, Stadt														
	G 06	10 435	5 186	49,7	190	3,7	172 319	63 277	36,7	42 110	24,4	16 491	9,6	16 716	9,7
	gewichtet	—	—	—	—	—	4 996	1 835	x	1 221	x	478	x	485	x
	K 06	10 499	5 190	49,4	328	6,3	372 724	141 780	38,0	96 085	25,8	34 174	9,2	31 992	8,6
	gewichtet	—	—	—	—	—	4 862	1 849	x	1 253	x	446	x	417	x
	L 08 L	10 465	6 908	66,0	130	1,9	6 778	2 479	36,6	2 615	38,6	394	5,8	631	9,3
	L 09 L	10 409	6 534	62,8	163	2,5	6 371	2 047	32,1	1 802	28,3	767	12,0	1 029	16,2
	E 09	10 477	4 109	39,2	90	2,2	4 019	1 364	33,9	1 154	28,7	541	13,5	543	13,5
	B 09 Z	10 463	7 702	73,6	153	2,0	7 549	2 277	30,2	1 932	25,6	916	12,1	1 443	19,1
531 012	Linden, Stadt														
	G 06	9 163	4 317	47,1	98	2,3	147 373	69 465	47,1	46 820	31,8	14 935	10,1	4 227	2,9
	gewichtet	—	—	—	—	—	4 219	1 989	x	1 340	x	428	x	121	x
	K 06	9 216	4 281	46,5	197	4,6	312 353	140 755	45,1	104 003	33,3	28 452	9,1	14 301	4,6
	gewichtet	—	—	—	—	—	4 084	1 840	x	1 360	x	372	x	187	x
	L 08 L	9 084	6 030	66,4	123	2,0	5 907	2 118	35,9	2 309	39,1	418	7,1	545	9,2
	L 09 L	9 267	5 702	61,5	141	2,5	5 561	2 034	36,6	1 532	27,5	780	14,0	775	13,9
	E 09	9 076	3 429	37,8	55	1,6	3 374	1 194	35,4	900	26,7	478	14,2	442	13,1
	B 09 Z	9 143	6 775	74,1	120	1,8	6 655	2 162	32,5	1 730	26,0	846	12,7	1 024	15,4
531 013	Lollar, Stadt														
	G 06	7 092	3 021	42,6	114	3,8	98 088	27 277	27,8	36 246	37,0	10 892	11,1	7 928	8,1
	gewichtet	—	—	—	—	—	2 907	808	x	1 074	x	323	x	235	x
	K 06	7 142	3 022	42,3	235	7,8	210 205	68 391	32,5	79 920	38,0	18 057	8,6	13 624	6,5
	gewichtet	—	—	—	—	—	2 787	907	x	1 060	x	239	x	181	x
	L 08 L	6 799	4 307	63,3	106	2,5	4 201	1 307	31,1	1 684	40,1	310	7,4	361	8,6
	L 09 L	6 804	3 977	58,5	184	4,6	3 793	1 220	32,2	1 150	30,3	443	11,7	534	14,1
	E 09	6 823	2 556	37,5	78	3,1	2 478	790	31,9	797	32,2	298	12,0	299	12,1
	B 09 Z	6 822	4 752	69,7	107	2,3	4 645	1 366	29,4	1 311	28,2	557	12,0	662	14,3
531 014	Pohlheim, Stadt														
	G 06	12 998	6 182	47,6	182	2,9	205 755	84 826	41,2	73 127	35,5	15 049	7,3	8 472	4,1
	gewichtet	—	—	—	—	—	6 000	2 474	x	2 132	x	439	x	247	x
	K 06	13 056	6 187	47,4	328	5,3	445 555	191 667	43,0	154 771	34,7	29 466	6,6	18 262	4,1
	gewichtet	—	—	—	—	—	5 859	2 520	x	2 035	x	387	x	240	x
	L 08 L	13 095	8 635	65,9	173	2,0	8 462	3 230	38,2	3 341	39,5	459	5,4	729	8,6
	L 09 L	13 216	8 044	60,9	205	2,5	7 839	2 965	37,8	2 318	29,6	902	11,5	1 099	14,0
	E 09	13 295	5 244	39,4	114	2,2	5 130	1 962	38,2	1 625	31,7	547	10,7	545	10,6
	B 09 Z	13 242	9 743	73,6	178	1,8	9 565	3 380	35,3	2 624	27,4	960	10,0	1 436	15,0

(Landesstimmen), der Europawahl 2009 und der Bundestagswahl 2009 (Zweitstimmen) in den Gemeinden

Von den gültigen Stimmen entfielen auf																			Stat. Kenn- ziffer		
REP	DIE LINKE		NPD		WASG		DKP		DIE FRAUEN		Sonstige (s. Seite 4)		Wählergruppen								
													insgesamt	darunter							
														Freie Wähler			Zusammen- schlüsse Linksparteien				
Anzahl	%	Anzahl	%	Anzahl	%	Anzahl	%	Anzahl	%	Anzahl	%	Anzahl	%	Anzahl	%	Anzahl	%	Anzahl	%		
531 008 Hungen, Stadt																					
x x		x x		x x		x x		x x		x x		x x	33 123	19,6	33 123	19,6	x x				
x x		x x		x x		x x		x x		x x		x x	983	x	983	x	x x				
x x	10 248	2,8		x x		x x		x x		x x		x x	42 687	11,7	42 644	11,7	x x				
x x	135	x		x x		x x		x x		x x		x x	561	x	561	x	x x				
42 0,7	295	4,7		88 1,4		x x		x x		x x		230 3,7	x	x	x	x	x x				
21 0,4	294	4,9		75 1,3		x x		x x		x x		250 4,2	x	x	x	x	x x				
34 1,0	124	3,5		x x		x x		1 0,0		12 0,3		219 6,1	x	x	x	x	x x				
25 0,4	591	8,4		134 1,9		x x		x x		x x		220 3,1	x	x	x	x	x x				
531 009 Langgöns																					
x x		x x		x x		x x		x x		x x		x x	16 391	11,7	16 391	11,7	x x				
x x		x x		x x		x x		x x		x x		x x	476	x	476	x	x x				
x x	7 696	2,6		x x		x x		x x		x x		x x	23 807	7,9	23 784	7,9	x x				
x x	100	x		x x		x x		x x		x x		x x	308	x	308	x	x x				
36 0,6	243	4,1		46 0,8		x x		x x		x x		151 2,5	x	x	x	x	x x				
25 0,4	266	4,8		33 0,6		x x		x x		x x		155 2,8	x	x	x	x	x x				
37 1,1	93	2,7		x x		x x		2 0,1		9 0,3		194 5,7	x	x	x	x	x x				
35 0,5	490	7,3		81 1,2		x x		x x		x x		262 3,9	x	x	x	x	x x				
531 010 Laubach, Stadt																					
x x		x x		x x		x x		x x		x x		x x	33 412	28,3	30 230	25,6	x x				
x x		x x		x x		x x		x x		x x		x x	1 014	x	917	x	x x				
x x	10 543	4,1		x x		x x		x x		x x		x x	52 651	20,4	52 607	20,4	x x				
x x	140	x		x x		x x		x x		x x		x x	700	x	699	x	x x				
43 0,9	229	4,8		33 0,7		x x		x x		x x		290 6,1	x	x	x	x	x x				
26 0,6	214	5,0		30 0,7		x x		x x		x x		279 6,5	x	x	x	x	x x				
27 1,1	103	4,0		x x		x x		— —		6 0,2		232 9,0	x	x	x	x	x x				
27 0,5	515	9,5		73 1,3		x x		x x		x x		168 3,1	x	x	x	x	x x				
531 011 Lich, Stadt																					
x x		x x		x x		x x		x x		x x		x x	33 725	19,6	33 725	19,6	x x				
x x		x x		x x		x x		x x		x x		x x	978	x	978	x	x x				
x x	12 007	3,2		x x		x x		x x		x x		x x	56 686	15,2	56 612	15,2	x x				
x x	157	x		x x		x x		x x		x x		x x	739	x	738	x	x x				
53 0,8	260	3,8		56 0,8		x x		x x		x x		290 4,3	x	x	x	x	x x				
21 0,3	290	4,6		60 0,9		x x		x x		x x		355 5,6	x	x	x	x	x x				
33 0,8	114	2,8		x x		x x		3 0,1		15 0,4		252 6,3	x	x	x	x	x x				
24 0,3	595	7,9		105 1,4		x x		x x		x x		257 3,4	x	x	x	x	x x				
531 012 Linden, Stadt																					
x x		x x		x x		x x		x x		x x		x x	11 926	8,1	11 926	8,1	x x				
x x		x x		x x		x x		x x		x x		x x	341	x	341	x	x x				
x x	8 175	2,6		x x		x x		x x		x x		x x	16 667	5,3	16 611	5,3	x x				
x x	107	x		x x		x x		x x		x x		x x	218	x	217	x	x x				
34 0,6	300	5,1		46 0,8		x x		x x		x x		137 2,3	x	x	x	x	x x				
24 0,4	282	5,1		23 0,4		x x		x x		x x		111 2,0	x	x	x	x	x x				
28 0,8	130	3,9		x x		x x		1 0,0		3 0,1		198 5,9	x	x	x	x	x x				
20 0,3	614	9,2		41 0,6		x x		x x		x x		218 3,3	x	x	x	x	x x				
531 013 Lollar, Stadt																					
x x		x x		x x		x x		x x		x x		x x	15 745	16,1	15 745	16,1	x x				
x x		x x		x x		x x		x x		x x		x x	467	x	467	x	x x				
x x	9 017	4,3		x x		x x		x x		x x		x x	21 196	10,1	21 133	10,1	x x				
x x	120	x		x x		x x		x x		x x		x x	281	x	280	x	x x				
34 0,8	275	6,5		35 0,8		x x		x x		x x		195 4,6	x	x	x	x	x x				
22 0,6	276	7,3		31 0,8		x x		x x		x x		117 3,1	x	x	x	x	x x				
34 1,4	106	4,3		x x		x x		5 0,2		13 0,5		136 5,5	x	x	x	x	x x				
20 0,4	536	11,5		52 1,1		x x		x x		x x		141 3,0	x	x	x	x	x x				
531 014 Pohlheim, Stadt																					
x x		x x		x x		x x		x x		x x		x x	24 281	11,8	24 281	11,8	x x				
x x		x x		x x		x x		x x		x x		x x	708	x	708	x	x x				
x x	12 868	2,9		x x		x x		x x		x x		x x	38 521	8,6	38 433	8,6	x x				
x x	169	x		x x		x x		x x		x x		x x	507	x	505	x	x x				
66 0,8	332	3,9		70 0,8		x x		x x		x x		235 2,8	x	x	x	x	x x				
33 0,4	278	3,5		60 0,8		x x		x x		x x		184 2,3	x	x	x	x	x x				
49 1,0	126	2,5		x x		x x		— —		14 0,3		262 5,1	x	x	x	x	x x				
30 0,3	677	7,1		93 1,0		x x		x x		x x		365 3,8	x	x	x	x	x x				

6. Ergebnisse der Gemeinde- und Kreiswahlen 2006, der Landtagswahlen 2008 und 2009

Stat. Kenn- ziffer	Merkmal	Wahlbe- rechtigte	Wählerinnen und Wähler		Ungültige Stimmen bzw. Stimmzettel		Gültige Stimmen bzw. Stimmzettel								
			Wahlbe- teiligung					CDU		SPD		GRÜNE		FDP	
			Anzahl	%	Anzahl	%		Anzahl	%	Anzahl	%	Anzahl	%	Anzahl	%
531 015	Rabenau														
	G 06	4 311	2 345	54,4	38	1,6	65 485	15 778	24,1	22 092	33,7	4 911	7,5	x	x
	gewichtet	—	—	—	—	—	2 307	556	x	778	x	173	x	x	x
	K 06	4 328	2 345	54,2	130	5,5	165 640	41 096	24,8	58 090	35,1	7 995	4,8	4 914	3,0
	gewichtet	—	—	—	—	—	2 215	550	x	777	x	107	x	66	x
	L 08 L	4 345	2 972	68,4	75	2,5	2 897	960	33,1	1 168	40,3	117	4,0	241	8,3
	L 09 L	4 327	2 767	63,9	86	3,1	2 681	857	32,0	842	31,4	227	8,5	387	14,4
	E 09	4 332	1 683	38,9	45	2,7	1 638	522	31,9	591	36,1	140	8,5	168	10,3
	B 09 Z	4 339	3 203	73,8	75	2,3	3 128	954	30,5	1 025	32,8	240	7,7	461	14,7
531 016	Reiskirchen														
	G 06	8 369	3 636	43,4	158	4,3	120 214	37 510	31,2	48 506	40,3	6 451	5,4	4 343	3,6
	gewichtet	—	—	—	—	—	3 478	1 085	x	1 403	x	187	x	126	x
	K 06	8 423	3 638	43,2	226	6,2	258 887	88 959	34,4	104 239	40,3	14 209	5,5	12 254	4,7
	gewichtet	—	—	—	—	—	3 412	1 172	x	1 374	x	187	x	162	x
	L 08 L	8 383	5 208	62,1	138	2,6	5 070	1 971	38,9	1 966	38,8	219	4,3	424	8,4
	L 09 L	8 394	4 835	57,6	143	3,0	4 692	1 660	35,4	1 341	28,6	444	9,5	776	16,5
	E 09	8 386	2 976	35,5	75	2,5	2 901	1 012	34,9	889	30,6	272	9,4	375	12,9
	B 09 Z	8 510	5 890	69,2	134	2,3	5 756	1 939	33,7	1 551	26,9	451	7,8	994	17,3
531 017	Staufenberg, Stadt														
	G 06	6 447	2 534	39,3	83	3,3	61 788	17 875	28,9	30 828	49,9	x	x	1 965	3,2
	gewichtet	—	—	—	—	—	2 451	709	x	1 223	x	x	x	78	x
	K 06	6 498	2 534	39,0	150	5,9	179 720	55 973	31,1	76 468	42,5	10 878	6,1	6 772	3,8
	gewichtet	—	—	—	—	—	2 384	742	x	1 014	x	144	x	90	x
	L 08 L	6 360	4 223	66,4	86	2,0	4 137	1 264	30,6	1 749	42,3	195	4,7	357	8,6
	L 09 L	6 335	3 889	61,4	150	3,9	3 739	1 186	31,7	1 179	31,5	411	11,0	526	14,1
	E 09	6 502	2 303	35,4	59	2,6	2 244	677	30,2	741	33,0	270	12,0	300	13,4
	B 09 Z	6 416	4 731	73,7	104	2,2	4 627	1 336	28,9	1 387	30,0	502	10,8	701	15,2
531 018	Wettenberg														
	G 06	9 891	5 012	50,7	123	2,5	171 501	44 281	25,8	93 360	54,4	13 033	7,6	6 014	3,5
	gewichtet	—	—	—	—	—	4 889	1 262	x	2 661	x	372	x	171	x
	K 06	9 948	5 016	50,4	352	7,0	362 872	108 946	30,0	173 318	47,8	30 579	8,4	17 371	4,8
	gewichtet	—	—	—	—	—	4 664	1 400	x	2 228	x	393	x	223	x
	L 08 L	9 792	6 736	68,8	145	2,2	6 591	2 108	32,0	2 730	41,4	504	7,6	641	9,7
	L 09 L	9 794	6 564	67,0	162	2,5	6 402	1 984	31,0	1 937	30,3	926	14,5	1 029	16,1
	E 09	9 822	5 920	60,3	246	4,2	5 674	1 676	29,5	1 994	35,1	739	13,0	719	12,7
	B 09 Z	9 849	7 632	77,5	109	1,4	7 523	2 180	29,0	2 283	30,3	952	12,7	1 226	16,3
532 000	Lahn-Dill-Kreis														
	G 06	196 984	79 859	40,5	2 358	3,0	2 609 334	959 029	x	922 673	x	150 659	x	116 210	x
	gewichtet	—	—	—	—	—	77 501	28 485	36,8	27 188	35,1	4 116	5,3	3 036	3,9
	K 06	197 860	79 918	40,4	4 012	5,0	5 757 319	2 192 610	38,1	2 025 936	35,2	321 970	5,6	242 723	4,2
	gewichtet	—	—	—	—	—	75 906	28 908	x	26 710	x	4 245	x	3 200	x
	L 08 L	194 389	115 093	59,2	2 651	2,3	112 442	45 075	40,1	42 646	37,9	5 105	4,5	8 785	7,8
	L 09 L	194 145	105 435	54,3	2 819	2,7	102 616	42 285	41,2	25 092	24,5	10 418	10,2	15 187	14,8
	E 09	194 588	62 294	32,0	1 091	1,8	61 203	24 002	39,2	16 630	27,2	6 590	10,8	7 157	11,7
	B 09 Z	194 479	133 947	68,9	2 517	1,9	131 430	46 439	35,3	36 239	27,6	11 709	8,9	18 878	14,4
532 001	Aßlar, Stadt														
	G 06	10 165	3 768	37,1	121	3,2	123 735	31 605	25,5	35 216	28,5	7 434	6,0	3 391	2,7
	gewichtet	—	—	—	—	—	3 647	932	x	1 038	x	219	x	100	x
	K 06	10 250	3 776	36,8	170	4,5	272 947	85 579	31,4	83 102	30,4	14 419	5,3	11 004	4,0
	gewichtet	—	—	—	—	—	3 606	1 131	x	1 098	x	190	x	145	x
	L 08 L	10 081	5 648	56,0	151	2,7	5 497	2 036	37,0	2 349	42,7	251	4,6	404	7,3
	L 09 L	10 093	5 288	52,4	176	3,3	5 112	1 945	38,0	1 446	28,3	535	10,5	748	14,6
	E 09	10 143	2 843	28,0	56	2,0	2 787	997	35,8	868	31,1	313	11,2	324	11,6
	B 09 Z	10 128	6 664	65,8	169	2,5	6 495	2 157	33,2	1 936	29,8	596	9,2	879	13,5
532 002	Bischoffen														
	G 06	2 787	1 276	45,8	50	3,9	25 528	9 766	38,3	4 254	16,7	x	x	x	x
	gewichtet	—	—	—	—	—	1 226	469	x	204	x	x	x	x	x
	K 06	2 802	1 278	45,6	77	6,0	88 207	40 981	46,5	19 785	22,4	2 450	2,8	1 254	1,4
	gewichtet	—	—	—	—	—	1 201	558	x	269	x	33	x	17	x
	L 08 L	2 779	1 691	60,8	41	2,4	1 650	749	45,4	539	32,7	64	3,9	118	7,2
	L 09 L	2 738	1 571	57,4	34	2,2	1 537	749	48,7	296	19,3	127	8,3	212	13,8
	E 09	2 750	827	30,1	11	1,3	816	378	46,3	190	23,3	61	7,5	78	9,6
	B 09 Z	2 767	1 944	70,3	38	2,0	1 906	769	40,3	467	24,5	133	7,0	268	14,1

(Landesstimmen), der Europawahl 2009 und der Bundestagswahl 2009 (Zweitstimmen) in den Gemeinden

Von den gültigen Stimmen entfielen auf																			Stat. Kenn- ziffer		
REP	DIE LINKE		NPD		WASG		DKP		DIE FRAUEN		Sonstige (s. Seite 4)		Wählergruppen								
													insgesamt		darunter						
	Freie Wähler		Zusammen- schlüsse Linksparteien																		
Anzahl	%	Anzahl	%	Anzahl	%	Anzahl	%	Anzahl	%	Anzahl	%	Anzahl	%	Anzahl	%	Anzahl	%	Anzahl	%		
531 015 Rabenau																					
x	x	x	x	x	x	x	x	x	x	x	x	x	x	22 704	34,7	22 704	34,7	x	x		
x	x	x	x	x	x	x	x	x	x	x	x	x	x	800	x	800	x	x	x		
x	x	4 369	2,6	x	x	x	x	x	x	x	x	x	x	49 176	29,7	49 136	29,7	x	x		
x	x	58	x	x	x	x	x	x	x	x	x	x	x	658	x	657	x	x	x		
46	1,6	118	4,1	33	1,1	x	x	x	x	x	x	214	7,4	x	x	x	x	x	x		
18	0,7	129	4,8	32	1,2	x	x	x	x	x	x	189	7,0	x	x	x	x	x	x		
24	1,5	34	2,1	x	x	x	x	1	0,1	3	0,2	155	9,5	x	x	x	x	x	x		
29	0,9	270	8,6	51	1,6	x	x	x	x	x	x	98	3,1	x	x	x	x	x	x		
531 016 Reiskirchen																					
x	x	x	x	x	x	x	x	x	x	x	x	x	x	23 404	19,5	19 046	15,8	x	x		
x	x	x	x	x	x	x	x	x	x	x	x	x	x	677	x	551	x	x	x		
x	x	8 009	3,1	x	x	x	x	x	x	x	x	x	x	31 217	12,1	31 163	12,0	x	x		
x	x	106	x	x	x	x	x	x	x	x	x	x	x	411	x	411	x	x	x		
53	1,0	216	4,3	60	1,2	x	x	x	x	x	x	161	3,2	x	x	x	x	x	x		
48	1,0	211	4,5	53	1,1	x	x	x	x	x	x	159	3,4	x	x	x	x	x	x		
43	1,5	106	3,7	x	x	x	x	2	0,1	4	0,1	198	6,8	x	x	x	x	x	x		
36	0,6	508	8,8	74	1,3	x	x	x	x	x	x	203	3,5	x	x	x	x	x	x		
531 017 Staufenberg, Stadt																					
x	x	x	x	x	x	x	x	x	x	x	x	x	x	11 120	18,0	11 120	18,0	x	x		
x	x	x	x	x	x	x	x	x	x	x	x	x	x	441	x	441	x	x	x		
x	x	6 627	3,7	x	x	x	x	x	x	x	x	x	x	23 002	12,8	22 965	12,8	x	x		
x	x	88	x	x	x	x	x	x	x	x	x	x	x	305	x	305	x	x	x		
54	1,3	207	5,0	34	0,8	x	x	x	x	x	x	277	6,7	x	x	x	x	x	x		
25	0,7	196	5,2	26	0,7	x	x	x	x	x	x	190	5,1	x	x	x	x	x	x		
19	0,8	91	4,1	x	x	x	x	2	0,1	8	0,4	136	6,1	x	x	x	x	x	x		
33	0,7	427	9,2	47	1,0	x	x	x	x	x	x	194	4,2	x	x	x	x	x	x		
531 018 Wettenberg																					
x	x	x	x	x	x	x	x	x	x	x	x	x	x	14 813	8,6	14 813	8,6	x	x		
x	x	x	x	x	x	x	x	x	x	x	x	x	x	422	x	422	x	x	x		
x	x	10 870	3,0	x	x	x	x	x	x	x	x	x	x	21 788	6,0	21 732	6,0	x	x		
x	x	140	x	x	x	x	x	x	x	x	x	x	x	280	x	279	x	x	x		
34	0,5	324	4,9	50	0,8	x	x	x	x	x	x	200	3,0	x	x	x	x	x	x		
18	0,3	305	4,8	42	0,7	x	x	x	x	x	x	161	2,5	x	x	x	x	x	x		
42	0,7	177	3,1	x	x	x	x	3	0,1	9	0,2	315	5,6	x	x	x	x	x	x		
29	0,4	545	7,2	56	0,7	x	x	x	x	x	x	252	3,3	x	x	x	x	x	x		
532 000 Lahn-Dill-Kreis																					
22 457	x	x	x	7 404	x	6 966	x	x	x	x	x	734	x	423 202	x	385 615	x	x	x		
667	0,9	x	x	281	0,4	220	0,3	x	x	x	x	30	0,0	13 477	17,4	12 045	15,5	x	x		
77 243	1,3	x	x	113 676	2,0	129 446	2,2	x	x	x	x	x	x	653 715	11,4	653 715	11,4	x	x		
1 018	x	x	x	1 499	x	1 707	x	x	x	x	x	x	x	8 619	x	8 619	x	x	x		
831	0,7	5 308	4,7	1 554	1,4	x	x	x	x	x	x	3 138	2,8	x	x	x	x	x	x		
539	0,5	4 797	4,7	1 385	1,3	x	x	x	x	x	x	2 913	2,8	x	x	x	x	x	x		
707	1,2	2 074	3,4	x	x	x	x	43	0,1	137	0,2	3 863	6,3	x	x	x	x	x	x		
694	0,5	11 138	8,5	2 115	1,6	x	x	x	x	x	x	4 218	3,2	x	x	x	x	x	x		
532 001 Aßlar, Stadt																					
x	x	x	x	x	x	x	x	x	x	x	x	x	x	46 089	37,2	46 089	37,2	x	x		
x	x	x	x	x	x	x	x	x	x	x	x	x	x	1 358	x	1 358	x	x	x		
1 717	0,6	x	x	6 040	2,2	5 257	1,9	x	x	x	x	x	x	65 829	24,1	65 829	24,1	x	x		
23	x	x	x	80	x	69	x	x	x	x	x	x	x	870	x	870	x	x	x		
26	0,5	231	4,2	65	1,2	x	x	x	x	x	x	135	2,5	x	x	x	x	x	x		
19	0,4	204	4,0	59	1,2	x	x	x	x	x	x	156	3,1	x	x	x	x	x	x		
21	0,8	69	2,5	x	x	x	x	3	0,1	8	0,3	184	6,6	x	x	x	x	x	x		
22	0,3	541	8,3	125	1,9	x	x	x	x	x	x	239	3,7	x	x	x	x	x	x		
532 002 Bischoffen																					
x	x	x	x	x	x	x	x	x	x	x	x	x	x	11 508	45,1	x	x	x	x		
x	x	x	x	x	x	x	x	x	x	x	x	x	x	553	x	x	x	x	x		
690	0,8	x	x	2 497	2,8	1 938	2,2	x	x	x	x	x	x	18 612	21,1	18 612	21,1	x	x		
9	x	x	x	34	x	26	x	x	x	x	x	x	x	253	x	253	x	x	x		
15	0,9	78	4,7	37	2,2	x	x	x	x	x	x	50	3,0	x	x	x	x	x	x		
11	0,7	68	4,4	32	2,1	x	x	x	x	x	x	42	2,7	x	x	x	x	x	x		
14	1,7	29	3,6	x	x	x	x	—	—	3	0,4	63	7,7	x	x	x	x	x	x		
18	0,9	156	8,2	42	2,2	x	x	x	x	x	x	53	2,8	x	x	x	x	x	x		

6. Ergebnisse der Gemeinde- und Kreiswahlen 2006, der Landtagswahlen 2008 und 2009

Stat. Kenn- ziffer	Merkmal	Wahlbe- rechtigte	Wählerinnen und Wähler		Ungültige Stimmen bzw. Stimmzettel		Gültige Stimmen bzw. Stimmzettel								
			Wahlbe- teiligung					CDU		SPD		GRÜNE		FDP	
			Anzahl	%	Anzahl	%		Anzahl	%	Anzahl	%	Anzahl	%	Anzahl	%
532 003	Braunfels, Stadt														
	G 06	8 968	4 119	45,9	118	2,9	139 076	52 210	37,5	45 343	32,6	12 665	9,1	11 750	8,4
	gewichtet	—	—	—	—	—	4 001	1 502	x	1 304	x	364	x	338	x
	K 06	9 013	4 122	45,7	182	4,4	305 237	116 940	38,3	99 896	32,7	23 526	7,7	23 042	7,5
	gewichtet	—	—	—	—	—	3 940	1 509	x	1 289	x	304	x	297	x
	L 08 L	8 867	5 531	62,4	129	2,3	5 402	2 113	39,1	2 002	37,1	302	5,6	506	9,4
	L 09 L	8 886	5 089	57,3	141	2,8	4 948	1 880	38,0	1 187	24,0	577	11,7	854	17,3
	E 09	8 867	3 071	34,6	53	1,7	3 018	1 115	36,9	735	24,4	391	13,0	478	15,8
	B 09 Z	8 838	6 327	71,6	125	2,0	6 202	2 010	32,4	1 673	27,0	629	10,1	1 052	17,0
532 004	Breitscheid														
	G 06	3 837	1 543	40,2	40	2,6	32 392	12 682	39,2	6 989	21,6	x	x	x	x
	gewichtet	—	—	—	—	—	1 503	588	x	324	x	x	x	x	x
	K 06	3 853	1 547	40,2	75	4,8	111 525	51 113	45,8	25 617	23,0	1 960	1,8	1 556	1,4
	gewichtet	—	—	—	—	—	1 472	675	x	338	x	26	x	21	x
	L 08 L	3 838	2 731	71,2	131	4,8	2 600	1 452	55,8	726	27,9	51	2,0	157	6,0
	L 09 L	3 837	2 076	54,1	40	1,9	2 036	1 166	57,3	352	17,3	97	4,8	262	12,9
	E 09	3 838	1 087	28,3	9	0,8	1 078	616	57,1	230	21,3	55	5,1	76	7,1
	B 09 Z	3 864	2 695	69,7	61	2,3	2 634	1 329	50,5	590	22,4	123	4,7	343	13,0
532 005	Dietzhöhlztal														
	G 06	4 786	1 856	38,8	38	2,0	38 977	14 872	38,2	13 279	34,1	x	x	1 610	4,1
	gewichtet	—	—	—	—	—	1 818	694	x	619	x	x	x	75	x
	K 06	4 801	1 849	38,5	100	5,4	132 023	52 945	40,1	45 498	34,5	4 807	3,6	4 140	3,1
	gewichtet	—	—	—	—	—	1 749	701	x	603	x	64	x	55	x
	L 08 L	4 693	2 772	59,1	40	1,4	2 732	1 109	40,6	1 067	39,1	109	4,0	175	6,4
	L 09 L	4 649	2 439	52,5	43	1,8	2 396	1 045	43,6	547	22,8	208	8,7	366	15,3
	E 09	4 651	1 353	29,1	14	1,0	1 339	600	44,8	337	25,2	127	9,5	125	9,3
	B 09 Z	4 671	3 261	69,8	43	1,3	3 218	1 179	36,6	870	27,0	232	7,2	413	12,8
532 006	Dillenburg, Stadt														
	G 06	18 088	6 592	36,4	159	2,4	218 759	112 518	51,4	67 852	31,0	13 248	6,1	7 775	3,6
	gewichtet	—	—	—	—	—	6 433	3 309	x	1 995	x	390	x	229	x
	K 06	18 141	6 591	36,3	319	4,8	474 719	234 922	49,5	154 574	32,6	23 427	4,9	17 337	3,7
	gewichtet	—	—	—	—	—	6 272	3 104	x	2 042	x	310	x	229	x
	L 08 L	17 911	9 465	52,8	174	1,8	9 291	4 393	47,3	3 124	33,6	347	3,7	722	7,8
	L 09 L	17 815	8 769	49,2	231	2,6	8 538	4 022	47,1	1 825	21,4	730	8,6	1 303	15,3
	E 09	17 776	4 802	27,0	68	1,4	4 734	2 191	46,3	1 157	24,4	386	8,2	539	11,4
	B 09 Z	17 758	11 496	64,7	200	1,7	11 296	4 465	39,5	2 959	26,2	786	7,0	1 668	14,8
532 007	Driedorf														
	G 06	3 978	2 047	51,5	58	2,8	54 883	22 141	40,3	23 722	43,2	x	x	x	x
	gewichtet	—	—	—	—	—	1 989	802	x	860	x	x	x	x	x
	K 06	4 001	2 049	51,2	103	5,0	142 973	54 832	38,4	62 606	43,8	4 304	3,0	3 017	2,1
	gewichtet	—	—	—	—	—	1 946	746	x	852	x	59	x	41	x
	L 08 L	3 928	2 428	61,8	48	2,0	2 380	1 072	45,0	845	35,5	81	3,4	164	6,9
	L 09 L	3 923	2 219	56,6	51	2,3	2 168	997	46,0	497	22,9	156	7,2	308	14,2
	E 09	3 937	1 315	33,4	25	1,9	1 290	578	44,8	309	24,0	110	8,5	122	9,5
	B 09 Z	3 914	2 789	71,3	52	1,9	2 737	1 081	39,5	705	25,8	188	6,9	400	14,6
532 008	Ehringshausen														
	G 06	7 136	3 216	45,1	84	2,6	90 003	32 740	36,4	31 847	35,4	x	x	x	x
	gewichtet	—	—	—	—	—	3 132	1 139	x	1 108	x	x	x	x	x
	K 06	7 172	3 220	44,9	179	5,6	233 093	89 071	38,2	80 422	34,5	8 361	3,6	5 008	2,1
	gewichtet	—	—	—	—	—	3 041	1 162	x	1 049	x	109	x	65	x
	L 08 L	7 068	4 043	57,2	99	2,4	3 944	1 564	39,7	1 545	39,2	128	3,2	327	8,3
	L 09 L	7 077	3 711	52,4	120	3,2	3 591	1 538	42,8	927	25,8	301	8,4	482	13,4
	E 09	7 092	1 990	28,1	50	2,5	1 940	778	40,1	541	27,9	196	10,1	205	10,6
	B 09 Z	7 087	4 845	68,4	102	2,1	4 743	1 732	36,5	1 367	28,8	394	8,3	636	13,4
532 009	Eschenburg														
	G 06	8 030	2 764	34,4	72	2,6	74 606	39 436	52,9	22 316	29,9	x	x	1 040	1,4
	gewichtet	—	—	—	—	—	2 692	1 423	x	805	x	x	x	38	x
	K 06	8 064	2 765	34,3	146	5,3	199 202	96 986	48,7	59 226	29,7	6 225	3,1	5 457	2,7
	gewichtet	—	—	—	—	—	2 619	1 275	x	779	x	82	x	72	x
	L 08 L	7 986	4 379	54,8	84	1,9	4 295	1 937	45,1	1 485	34,6	150	3,5	298	6,9
	L 09 L	8 016	4 143	51,7	93	2,2	4 050	1 915	47,3	830	20,5	283	7,0	622	15,4
	E 09	8 014	2 018	25,2	20	1,0	1 998	969	48,5	447	22,4	139	7,0	194	9,7
	B 09 Z	7 997	5 447	68,1	85	1,6	5 362	2 181	40,7	1 328	24,8	326	6,1	731	13,6

(Landesstimmen), der Europawahl 2009 und der Bundestagswahl 2009 (Zweitstimmen) in den Gemeinden

Von den gültigen Stimmen entfielen auf																			Stat. Kenn- ziffer		
REP	DIE LINKE		NPD		WASG		DKP		DIE FRAUEN		Sonstige (s. Seite 4)		Wählergruppen								
													insgesamt	darunter							
			Freie Wähler		Zusammen- schlüsse Linksparteien																
Anzahl	%	Anzahl	%	Anzahl	%	Anzahl	%	Anzahl	%	Anzahl	%	Anzahl	%	Anzahl	%	Anzahl	%	Anzahl	%		
532 003 Braunfels, Stadt																					
x	x	x	x	x	x	x	x	x	x	x	x	x	17 108	12,3	17 108	12,3	x	x			
x	x	x	x	x	x	x	x	x	x	x	x	x	492	x	492	x	x	x			
1 845	0,6	x	x	4 479	1,5	5 566	1,8	x	x	x	x	x	29 943	9,8	29 943	9,8	x	x			
24	x	x	x	58	x	72	x	x	x	x	x	x	387	x	387	x	x	x			
23	0,4	239	4,4	72	1,3	x	x	x	x	x	x	145	2,7	x	x	x	x	x			
7	0,1	224	4,5	62	1,3	x	x	x	x	x	x	157	3,2	x	x	x	x	x			
30	1,0	95	3,1	x	x	x	x	—	—	7	0,2	167	5,5	x	x	x	x	x			
26	0,4	534	8,6	100	1,6	x	x	x	x	x	x	178	2,9	x	x	x	x	x			
532 004 Breitscheid																					
x	x	x	x	x	x	x	x	x	x	x	x	x	12 721	39,3	12 721	39,3	x	x			
x	x	x	x	x	x	x	x	x	x	x	x	x	590	x	590	x	x	x			
991	0,9	x	x	2 248	2,0	1 659	1,5	x	x	x	x	x	26 381	23,7	26 381	23,7	x	x			
13	x	x	x	30	x	22	x	x	x	x	x	x	348	x	348	x	x	x			
20	0,8	94	3,6	22	0,8	x	x	x	x	x	x	78	3,0	x	x	x	x	x			
12	0,6	64	3,1	24	1,2	x	x	x	x	x	x	59	2,9	x	x	x	x	x			
11	1,0	26	2,4	x	x	x	x	—	—	1	0,1	63	5,8	x	x	x	x	x			
15	0,6	152	5,8	28	1,1	x	x	x	x	x	x	54	2,1	x	x	x	x	x			
532 005 Dietzhölztal																					
x	x	x	x	x	x	x	x	x	x	x	x	x	9 216	23,6	9 216	23,6	x	x			
x	x	x	x	x	x	x	x	x	x	x	x	x	430	x	430	x	x	x			
2 603	2,0	x	x	2 303	1,7	2 577	2,0	x	x	x	x	x	17 150	13,0	17 150	13,0	x	x			
34	x	x	x	31	x	34	x	x	x	x	x	x	227	x	227	x	x	x			
26	1,0	130	4,8	49	1,8	x	x	x	x	x	x	67	2,5	x	x	x	x	x			
16	0,7	123	5,1	32	1,3	x	x	x	x	x	x	59	2,5	x	x	x	x	x			
23	1,7	38	2,8	x	x	x	x	—	—	—	—	89	6,6	x	x	x	x	x			
20	0,6	324	10,1	61	1,9	x	x	x	x	x	x	119	3,7	x	x	x	x	x			
532 006 Dillenburg, Stadt																					
9 798	4,5	x	x	x	x	x	x	x	x	x	x	x	7 568	3,5	7 568	3,5	x	x			
288	x	x	x	x	x	x	x	x	x	x	x	x	223	x	223	x	x	x			
11 527	2,4	x	x	7 442	1,6	9 924	2,1	x	x	x	x	x	15 566	3,3	15 566	3,3	x	x			
152	x	x	x	98	x	131	x	x	x	x	x	x	206	x	206	x	x	x			
80	0,9	388	4,2	100	1,1	x	x	x	x	x	x	137	1,5	x	x	x	x	x			
71	0,8	347	4,1	107	1,3	x	x	x	x	x	x	133	1,6	x	x	x	x	x			
57	1,2	142	3,0	x	x	x	x	5	0,1	8	0,2	249	5,3	x	x	x	x	x			
75	0,7	878	7,8	180	1,6	x	x	x	x	x	x	285	2,5	x	x	x	x	x			
532 007 Driedorf																					
x	x	x	x	x	x	x	x	x	x	x	x	x	9 020	16,4	9 020	16,4	x	x			
x	x	x	x	x	x	x	x	x	x	x	x	x	327	x	327	x	x	x			
2 694	1,9	x	x	2 575	1,8	2 465	1,7	x	x	x	x	x	10 480	7,3	10 480	7,3	x	x			
37	x	x	x	35	x	34	x	x	x	x	x	x	143	x	143	x	x	x			
19	0,8	97	4,1	43	1,8	x	x	x	x	x	x	59	2,5	x	x	x	x	x			
14	0,6	97	4,5	46	2,1	x	x	x	x	x	x	53	2,4	x	x	x	x	x			
22	1,7	48	3,7	x	x	x	x	1	0,1	5	0,4	95	7,4	x	x	x	x	x			
17	0,6	215	7,9	63	2,3	x	x	x	x	x	x	68	2,5	x	x	x	x	x			
532 008 Ehringshausen																					
x	x	x	x	4 420	4,9	x	x	x	x	x	x	x	20 996	23,3	20 996	23,3	x	x			
x	x	x	x	154	x	x	x	x	x	x	x	x	731	x	731	x	x	x			
774	0,3	x	x	8 090	3,5	3 383	1,5	x	x	x	x	x	37 984	16,3	37 984	16,3	x	x			
10	x	x	x	106	x	44	x	x	x	x	x	x	496	x	496	x	x	x			
12	0,3	173	4,4	77	2,0	x	x	x	x	x	x	118	3,0	x	x	x	x	x			
8	0,2	160	4,5	44	1,2	x	x	x	x	x	x	131	3,6	x	x	x	x	x			
26	1,3	59	3,0	x	x	x	x	3	0,2	4	0,2	128	6,6	x	x	x	x	x			
12	0,3	395	8,3	67	1,4	x	x	x	x	x	x	140	3,0	x	x	x	x	x			
532 009 Eschenburg																					
x	x	x	x	x	x	x	x	x	x	x	x	x	11 814	15,8	11 814	15,8	x	x			
x	x	x	x	x	x	x	x	x	x	x	x	x	426	x	426	x	x	x			
3 355	1,7	x	x	3 630	1,8	3 924	2,0	x	x	x	x	x	20 399	10,2	20 399	10,2	x	x			
44	x	x	x	48	x	52	x	x	x	x	x	x	268	x	268	x	x	x			
37	0,9	188	4,4	79	1,8	x	x	x	x	x	x	121	2,8	x	x	x	x	x			
31	0,8	181	4,5	70	1,7	x	x	x	x	x	x	118	2,9	x	x	x	x	x			
24	1,2	58	2,9	x	x	x	x	2	0,1	2	0,1	163	8,2	x	x	x	x	x			
43	0,8	443	8,3	107	2,0	x	x	x	x	x	x	203	3,8	x	x	x	x	x			

6. Ergebnisse der Gemeinde- und Kreiswahlen 2006, der Landtagswahlen 2008 und 2009

Stat. Kenn- ziffer	Merkmal	Wahlbe- rechtigte	Wählerinnen und Wähler		Ungültige Stimmen bzw. Stimmzettel		Gültige Stimmen bzw. Stimmzettel								
			Wahlbe- teiligung					CDU		SPD		GRÜNE		FDP	
			Anzahl	%	Anzahl	%		Anzahl	%	Anzahl	%	Anzahl	%	Anzahl	%
532 010	Greifenstein														
	G 06	5 678	3 452	60,8	138	4,0	92 494	32 568	35,2	41 095	44,4	x	x	10 059	10,9
	gewichtet	—	—	—	—	—	3 314	1 167	x	1 472	x	x	x	360	x
	K 06	5 695	3 453	60,6	230	6,7	239 876	83 900	35,0	99 660	41,5	10 613	4,4	14 781	6,2
	gewichtet	—	—	—	—	—	3 223	1 127	x	1 339	x	143	x	199	x
	L 08 L	5 638	3 483	61,8	72	2,1	3 411	1 339	39,3	1 283	37,6	142	4,2	272	8,0
	L 09 L	5 630	3 206	56,9	97	3,0	3 109	1 273	40,9	781	25,1	278	8,9	449	14,4
	E 09	5 616	1 701	30,3	25	1,5	1 676	632	37,7	512	30,5	150	8,9	169	10,1
	B 09 Z	5 629	4 029	71,6	94	2,3	3 935	1 344	34,2	1 101	28,0	319	8,1	570	14,5
532 011	Haiger, Stadt														
	G 06	14 339	5 041	35,2	103	2,0	165 023	73 435	44,5	45 234	27,4	x	x	7 116	4,3
	gewichtet	—	—	—	—	—	4 938	2 197	x	1 354	x	x	x	213	x
	K 06	14 391	5 042	35,0	254	5,0	364 553	171 826	47,1	109 438	30,0	11 804	3,2	14 607	4,0
	gewichtet	—	—	—	—	—	4 788	2 257	x	1 437	x	155	x	192	x
	L 08 L	14 215	8 360	58,8	276	3,3	8 084	3 996	49,4	2 601	32,2	212	2,6	474	5,9
	L 09 L	14 164	7 079	50,0	169	2,4	6 910	3 495	50,6	1 420	20,5	468	6,8	874	12,6
	E 09	14 268	3 763	26,4	46	1,2	3 717	1 813	48,8	808	21,7	257	6,9	352	9,5
	B 09 Z	14 231	9 521	66,9	169	1,8	9 352	3 913	41,8	2 315	24,8	589	6,3	1 200	12,8
532 012	Herborn, Stadt														
	G 06	15 880	5 809	36,6	129	2,2	193 542	75 487	39,0	75 417	39,0	13 777	7,1	8 364	4,3
	gewichtet	—	—	—	—	—	5 680	2 215	x	2 213	x	404	x	245	x
	K 06	15 955	5 817	36,5	228	3,9	422 818	165 385	39,1	167 822	39,7	26 374	6,2	18 210	4,3
	gewichtet	—	—	—	—	—	5 589	2 186	x	2 218	x	349	x	241	x
	L 08 L	15 652	8 668	55,4	196	2,3	8 472	3 399	40,1	3 289	38,8	427	5,0	677	8,0
	L 09 L	15 751	8 068	51,2	211	2,6	7 857	3 246	41,3	1 783	22,7	920	11,7	1 241	15,8
	E 09	15 824	4 572	28,9	54	1,2	4 518	1 773	39,2	1 160	25,7	537	11,9	573	12,7
	B 09 Z	15 801	10 683	67,6	205	1,9	10 478	3 599	34,3	2 887	27,6	1 018	9,7	1 561	14,9
532 013	Hohenahr														
	G 06	3 999	1 770	44,3	44	2,5	36 614	15 233	41,6	17 593	48,0	3 788	10,3	x	x
	gewichtet	—	—	—	—	—	1 726	718	x	829	x	179	x	x	x
	K 06	4 015	1 770	44,1	105	5,9	126 893	46 035	36,3	55 343	43,6	9 086	7,2	2 569	2,0
	gewichtet	—	—	—	—	—	1 665	604	x	726	x	119	x	34	x
	L 08 L	3 958	2 583	65,3	82	3,2	2 501	909	36,3	1 080	43,2	122	4,9	160	6,4
	L 09 L	3 951	2 408	60,9	58	2,4	2 350	887	37,7	651	27,7	260	11,1	319	13,6
	E 09	3 979	1 348	33,9	18	1,3	1 330	457	34,4	425	32,0	166	12,5	126	9,5
	B 09 Z	3 953	2 888	73,1	46	1,6	2 842	875	30,8	863	30,4	312	11,0	377	13,3
532 014	Hüttenberg														
	G 06	7 887	3 554	45,1	98	2,8	101 480	27 865	27,5	33 947	33,5	7 417	7,3	3 249	3,2
	gewichtet	—	—	—	—	—	3 456	949	x	1 156	x	253	x	111	x
	K 06	7 918	3 558	44,9	172	4,8	263 189	87 109	33,1	91 733	34,9	19 874	7,6	10 540	4,0
	gewichtet	—	—	—	—	—	3 386	1 121	x	1 180	x	256	x	136	x
	L 08 L	8 079	5 577	69,0	103	1,8	5 474	1 988	36,3	2 146	39,2	302	5,5	494	9,0
	L 09 L	8 080	5 349	66,2	137	2,6	5 212	1 918	36,8	1 352	25,9	591	11,3	843	16,2
	E 09	8 137	3 064	37,7	35	1,1	3 029	1 129	37,3	782	25,8	388	12,8	367	12,1
	B 09 Z	8 135	6 353	78,1	106	1,7	6 247	2 187	35,0	1 645	26,3	699	11,2	975	15,6
532 015	Lahnau														
	G 06	6 557	2 759	42,1	66	2,4	67 782	21 470	31,7	26 424	39,0	7 545	11,1	x	x
	gewichtet	—	—	—	—	—	2 693	853	x	1 050	x	300	x	x	x
	K 06	6 600	2 766	41,9	128	4,6	199 864	60 743	30,4	79 612	39,8	17 017	8,5	7 350	3,7
	gewichtet	—	—	—	—	—	2 638	802	x	1 051	x	225	x	97	x
	L 08 L	6 504	4 337	66,7	75	1,7	4 262	1 297	30,4	1 914	44,9	232	5,4	374	8,8
	L 09 L	6 518	4 046	62,1	81	2,0	3 965	1 265	31,9	1 209	30,5	543	13,7	576	14,5
	E 09	6 549	2 307	35,2	23	1,0	2 284	695	30,4	762	33,4	322	14,1	249	10,9
	B 09 Z	6 548	4 920	75,1	75	1,5	4 845	1 363	28,1	1 550	32,0	529	10,9	691	14,3
532 016	Leun, Stadt														
	G 06	4 554	2 113	46,4	48	2,3	48 378	16 405	33,9	16 450	34,0	3 595	7,4	x	x
	gewichtet	—	—	—	—	—	2 065	700	x	702	x	153	x	x	x
	K 06	4 575	2 113	46,2	96	4,5	152 580	54 536	35,7	53 555	35,1	7 570	5,0	4 242	2,8
	gewichtet	—	—	—	—	—	2 017	721	x	708	x	100	x	56	x
	L 08 L	4 553	2 752	60,4	52	1,9	2 700	1 072	39,7	980	36,3	138	5,1	210	7,8
	L 09 L	4 545	2 518	55,4	62	2,5	2 456	1 017	41,4	601	24,5	210	8,6	315	12,8
	E 09	4 555	1 521	33,4	29	1,9	1 492	570	38,2	394	26,4	161	10,8	156	10,5
	B 09 Z	4 589	3 115	67,9	68	2,2	3 047	1 040	34,1	842	27,6	239	7,8	428	14,0

(Landesstimmen), der Europawahl 2009 und der Bundestagswahl 2009 (Zweitstimmen) in den Gemeinden

Von den gültigen Stimmen entfielen auf																			Stat. Kenn- ziffer		
REP	DIE LINKE		NPD		WASG		DKP		DIE FRAUEN		Sonstige (s. Seite 4)		Wählergruppen								
													insgesamt		darunter						
															Freie Wähler		Zusammen- schlüsse Linksparteien				
Anzahl	%	Anzahl	%	Anzahl	%	Anzahl	%	Anzahl	%	Anzahl	%	Anzahl	%	Anzahl	%	Anzahl	%	Anzahl	%		
532 010 Greifenstein																					
x	x			x	x			x	x			x	x	8 772	9,5	8 772	9,5	x	x		
x	x			x	x			x	x			x	x	314	x	314	x	x	x		
2 364	1,0			x	x	6 039	2,5	6 610	2,8	x	x	x	x	15 909	6,6	15 909	6,6	x	x		
32	x			x	x	81	x	89	x	x	x	x	x	214	x	214	x	x	x		
24	0,7			202	5,9	58	1,7	x	x	x	x	x	x	91	2,7	x	x	x	x		
14	0,5			168	5,4	55	1,8	x	x	x	x	x	x	91	2,9	x	x	x	x		
18	1,1			75	4,5	x	x	x	x	2	0,1	5	0,3	113	6,7	x	x	x	x		
17	0,4			370	9,4	84	2,1	x	x	x	x	x	x	130	3,3	x	x	x	x		
532 011 Haiger, Stadt																					
12 659	7,7			x	x	x	x	x	x	x	x	x	x	26 579	16,1	16 275	9,9	x	x		
379	x			x	x	x	x	x	x	x	x	x	x	795	x	487	x	x	x		
21 563	5,9			x	x	10 624	2,9	6 439	1,8	x	x	x	x	18 252	5,0	18 252	5,0	x	x		
283	x			x	x	140	x	85	x	x	x	x	x	240	x	240	x	x	x		
178	2,2			302	3,7	163	2,0	x	x	x	x	x	x	158	2,0	x	x	x	x		
89	1,3			290	4,2	127	1,8	x	x	x	x	x	x	147	2,1	x	x	x	x		
90	2,4			108	2,9	x	x	x	x	2	0,1	2	0,1	285	7,7	x	x	x	x		
122	1,3			725	7,8	178	1,9	x	x	x	x	x	x	310	3,3	x	x	x	x		
532 012 Herborn, Stadt																					
x	x			x	x	x	x	6 123	3,2	x	x	x	x	x	14 374	7,4	14 374	7,4	x	x	
x	x			x	x	x	x	180	x	x	x	x	x	x	422	x	422	x	x	x	
5 150	1,2			x	x	5 296	1,3	13 123	3,1	x	x	x	x	x	21 458	5,1	21 458	5,1	x	x	
68	x			x	x	70	x	173	x	x	x	x	x	284	x	284	x	x	x		
40	0,5			387	4,6	79	0,9	x	x	x	x	x	x	174	2,1	x	x	x	x		
35	0,4			381	4,8	96	1,2	x	x	x	x	x	x	155	2,0	x	x	x	x		
49	1,1			173	3,8	x	x	x	x	1	0,0	12	0,3	240	5,3	x	x	x	x		
47	0,4			873	8,3	168	1,6	x	x	x	x	x	x	325	3,1	x	x	x	x		
532 013 Hohenahr																					
x	x			x	x	x	x	x	x	x	x	x	x	x	x	x	x	x	x		
x	x			x	x	x	x	x	x	x	x	x	x	x	x	x	x	x	x		
1 321	1,0			x	x	1 791	1,4	3 524	2,8	x	x	x	x	x	7 224	5,7	7 224	5,7	x	x	
17	x			x	x	24	x	46	x	x	x	x	x	x	95	x	95	x	x	x	
16	0,6			126	5,0	28	1,1	x	x	x	x	x	x	60	2,4	x	x	x	x		
14	0,6			134	5,7	26	1,1	x	x	x	x	x	x	59	2,5	x	x	x	x		
11	0,8			60	4,5	x	x	x	x	1	0,1	1	0,1	83	6,2	x	x	x	x		
11	0,4			269	9,5	42	1,5	x	x	x	x	x	x	93	3,3	x	x	x	x		
532 014 Hüttenberg																					
x	x			x	x	x	x	x	x	x	x	x	x	29 002	28,6	23 209	22,9	x	x		
x	x			x	x	x	x	x	x	x	x	x	x	988	x	790	x	x	x		
1 316	0,5			x	x	3 608	1,4	5 467	2,1	x	x	x	x	x	43 542	16,5	43 542	16,5	x	x	
17	x			x	x	46	x	70	x	x	x	x	x	560	x	560	x	x	x		
28	0,5			208	3,8	58	1,1	x	x	x	x	x	x	250	4,6	x	x	x	x		
14	0,3			214	4,1	28	0,5	x	x	x	x	x	x	252	4,8	x	x	x	x		
20	0,7			106	3,5	x	x	x	x	3	0,1	8	0,3	226	7,5	x	x	x	x		
17	0,3			437	7,0	71	1,1	x	x	x	x	x	x	216	3,5	x	x	x	x		
532 015 Lahnau																					
x	x			x	x	x	x	x	x	x	x	x	x	12 343	18,2	12 343	18,2	x	x		
x	x			x	x	x	x	x	x	x	x	x	x	490	x	490	x	x	x		
1 102	0,6			x	x	1 547	0,8	6 302	3,2	x	x	x	x	x	26 191	13,1	26 191	13,1	x	x	
15	x			x	x	20	x	83	x	x	x	x	x	346	x	346	x	x	x		
22	0,5			242	5,7	35	0,8	x	x	x	x	x	x	146	3,4	x	x	x	x		
17	0,4			218	5,5	30	0,8	x	x	x	x	x	x	107	2,7	x	x	x	x		
18	0,8			94	4,1	x	x	x	x	2	0,1	7	0,3	135	5,9	x	x	x	x		
18	0,4			478	9,9	41	0,8	x	x	x	x	x	x	175	3,6	x	x	x	x		
532 016 Leun, Stadt																					
x	x			x	x	2 984	6,2	x	x	x	x	x	x	8 944	18,5	8 944	18,5	x	x		
x	x			x	x	127	x	x	x	x	x	x	x	382	x	382	x	x	x		
741	0,5			x	x	9 223	6,0	3 637	2,4	x	x	x	x	19 076	12,5	19 076	12,5	x	x		
10	x			x	x	122	x	48	x	x	x	x	x	252	x	252	x	x	x		
12	0,4			122	4,5	93	3,4	x	x	x	x	x	x	73	2,7	x	x	x	x		
5	0,2			117	4,8	110	4,5	x	x	x	x	x	x	81	3,3	x	x	x	x		
22	1,5			42	2,8	x	x	x	x	2	0,1	5	0,3	140	9,4	x	x	x	x		
12	0,4			266	8,7	111	3,6	x	x	x	x	x	x	109	3,6	x	x	x	x		

6. Ergebnisse der Gemeinde- und Kreiswahlen 2006, der Landtagswahlen 2008 und 2009

Stat. Kenn- ziffer	Merkmal	Wahlbe- rechtigte	Wählerinnen und Wähler		Ungültige Stimmen bzw. Stimmzettel		Gültige Stimmen bzw. Stimmzettel								
			Wahlbe- teiligung					CDU		SPD		GRÜNE		FDP	
			Anzahl	%	Anzahl	%		Anzahl	%	Anzahl	%	Anzahl	%	Anzahl	%
532 017	Mittenaar														
	G 06	3 896	1 808	46,4	61	3,4	36 860	12 872	34,9	18 830	51,1	x	x	x	x
	gewichtet	—	—	—	—	—	1 747	610	x	892	x	x	x	x	x
	K 06	3 914	1 806	46,1	102	5,6	127 132	50 063	39,4	53 802	42,3	4 969	3,9	3 711	2,9
	gewichtet	—	—	—	—	—	1 704	671	x	721	x	67	x	50	x
	L 08 L	3 874	2 363	61,0	62	2,6	2 301	876	38,1	992	43,1	99	4,3	155	6,7
	L 09 L	3 894	2 176	55,9	58	2,7	2 118	843	39,8	578	27,3	225	10,6	288	13,6
	E 09	3 901	1 149	29,5	13	1,1	1 136	442	38,9	355	31,3	101	8,9	125	11,0
	B 09 Z	3 909	2 864	73,3	55	1,9	2 809	932	33,2	865	30,8	253	9,0	389	13,8
532 018	Schöffengrund														
	G 06	5 225	2 505	47,9	71	2,8	69 031	16 818	24,4	19 402	28,1	5 035	7,3	x	x
	gewichtet	—	—	—	—	—	2 434	593	x	684	x	178	x	x	x
	K 06	5 226	2 504	47,9	123	4,9	180 961	56 285	31,1	55 981	30,9	13 236	7,3	5 158	2,9
	gewichtet	—	—	—	—	—	2 381	741	x	737	x	174	x	68	x
	L 08 L	5 171	3 506	67,8	81	2,3	3 425	1 295	37,8	1 323	38,6	168	4,9	263	7,7
	L 09 L	5 161	3 225	62,5	91	2,8	3 134	1 185	37,8	757	24,2	336	10,7	495	15,8
	E 09	5 158	1 834	35,6	29	1,6	1 805	656	36,3	510	28,3	247	13,7	192	10,6
	B 09 Z	5 171	3 941	76,2	72	1,8	3 869	1 290	33,3	1 015	26,2	411	10,6	607	15,7
532 019	Siegbach														
	G 06	2 310	857	37,1	41	4,8	11 278	3 639	32,3	5 233	46,4	x	x	x	x
	gewichtet	—	—	—	—	—	816	263	x	379	x	x	x	x	x
	K 06	2 313	856	37,0	63	7,4	58 461	18 840	32,2	26 239	44,9	2 390	4,1	1 126	1,9
	gewichtet	—	—	—	—	—	793	256	x	356	x	32	x	15	x
	L 08 L	2 297	1 320	57,5	24	1,8	1 296	449	34,6	564	43,5	43	3,3	57	4,4
	L 09 L	2 297	1 161	50,5	30	2,6	1 131	412	36,4	344	30,4	100	8,8	143	12,6
	E 09	2 284	605	26,5	8	1,3	597	224	37,5	193	32,3	42	7,0	42	7,0
	B 09 Z	2 284	1 559	68,3	28	1,8	1 531	463	30,2	519	33,9	124	8,1	170	11,1
532 020	Sinn														
	G 06	4 988	1 843	36,9	67	3,6	38 122	15 144	39,7	13 345	35,0	2 823	7,4	3 179	8,3
	gewichtet	—	—	—	—	—	1 776	706	x	622	x	132	x	148	x
	K 06	5 016	1 846	36,8	117	6,3	132 225	54 122	40,9	46 947	35,5	7 223	5,5	7 784	5,9
	gewichtet	—	—	—	—	—	1 729	708	x	614	x	94	x	102	x
	L 08 L	4 942	2 716	55,0	51	1,9	2 665	1 123	42,1	989	37,1	113	4,2	221	8,3
	L 09 L	4 920	2 535	51,5	65	2,6	2 470	1 098	44,5	555	22,5	237	9,6	375	15,2
	E 09	4 945	1 394	28,2	18	1,3	1 376	606	44,0	342	24,9	128	9,3	167	12,1
	B 09 Z	4 947	3 297	66,6	48	1,5	3 249	1 180	36,3	859	26,4	282	8,7	528	16,3
532 021	Solms, Stadt														
	G 06	11 051	4 388	39,7	137	3,1	141 586	31 218	22,0	43 615	30,8	9 282	6,6	7 061	5,0
	gewichtet	—	—	—	—	—	4 251	937	x	1 310	x	279	x	212	x
	K 06	11 122	4 392	39,5	202	4,6	313 011	82 454	26,3	95 853	30,6	16 871	5,4	13 069	4,2
	gewichtet	—	—	—	—	—	4 190	1 104	x	1 283	x	226	x	175	x
	L 08 L	10 750	6 376	59,3	149	2,3	6 227	2 349	37,7	2 444	39,2	293	4,7	535	8,6
	L 09 L	10 660	5 931	55,6	181	3,1	5 750	2 242	39,0	1 469	25,5	602	10,5	911	15,8
	E 09	10 674	3 267	30,6	54	1,7	3 213	1 175	36,6	860	26,8	394	12,3	449	14,0
	B 09 Z	10 679	7 345	68,8	143	1,9	7 202	2 427	33,7	2 016	28,0	637	8,8	1 150	16,0
532 022	Waldsolms														
	G 06	3 927	2 310	58,8	77	3,3	55 143	17 328	31,4	20 153	36,5	3 714	6,7	606	1,1
	gewichtet	—	—	—	—	—	2 233	702	x	816	x	150	x	25	x
	K 06	3 931	2 312	58,8	176	7,6	165 192	61 651	37,3	61 949	37,5	9 909	6,0	4 441	2,7
	gewichtet	—	—	—	—	—	2 136	797	x	801	x	128	x	57	x
	L 08 L	3 920	2 527	64,5	52	2,1	2 475	857	34,6	963	38,9	154	6,2	195	7,9
	L 09 L	3 877	2 365	61,0	67	2,8	2 298	794	34,6	599	26,1	280	12,2	371	16,1
	E 09	3 891	1 389	35,7	27	1,9	1 362	459	33,7	375	27,5	206	15,1	156	11,5
	B 09 Z	3 886	2 846	73,2	50	1,8	2 796	867	31,0	789	28,2	324	11,6	452	16,2
532 023	Wetzlar, Stadt														
	G 06	38 918	14 469	37,2	538	3,7	754 042	271 577	36,0	295 117	39,1	60 336	8,0	51 010	6,8
	gewichtet	—	—	—	—	—	13 931	5 017	x	5 452	x	1 115	x	942	x
	K 06	39 092	14 486	37,1	665	4,6	1 050 638	376 292	35,8	397 276	37,8	75 555	7,2	63 320	6,0
	gewichtet	—	—	—	—	—	13 821	4 950	x	5 226	x	994	x	833	x
	L 08 L	37 685	21 837	57,9	479	2,2	21 358	7 701	36,1	8 396	39,3	1 177	5,5	1 827	8,6
	L 09 L	37 663	20 063	53,3	583	2,9	19 480	7 353	37,7	5 086	26,1	2 354	12,1	2 830	14,5
	E 09	37 739	15 074	39,9	406	2,7	14 668	5 149	35,1	4 338	29,6	1 713	11,7	1 893	12,9
	B 09 Z	37 693	25 118	66,6	483	1,9	24 635	8 056	32,7	7 078	28,7	2 566	10,4	3 390	13,8

(Landesstimmen), der Europawahl 2009 und der Bundestagswahl 2009 (Zweitstimmen) in den Gemeinden

Von den gültigen Stimmen entfielen auf																				Stat. Kenn- ziffer	
REP	DIE LINKE		NPD		WASG		DKP		DIE FRAUEN		Sonstige (s. Seite 4)		Wählergruppen								
													insgesamt		darunter						
	Freie Wähler		Zusammen- schlüsse Linksparteien																		
Anzahl	%	Anzahl	%	Anzahl	%	Anzahl	%	Anzahl	%	Anzahl	%	Anzahl	%	Anzahl	%	Anzahl	%	Anzahl	%		
532 017 Mittenaar																					
x	x	x	x	x	x	843	2,3	x	x	x	x	x	x	4 315	11,7	4 315	11,7	x	x		
x	x	x	x	x	x	40	x	x	x	x	x	x	x	205	x	205	x	x	x		
1 001	0,8	x	x	2 315	1,8	3 994	3,1	x	x	x	x	x	x	7 277	5,7	7 277	5,7	x	x		
13	x	x	x	31	x	54	x	x	x	x	x	x	x	98	x	98	x	x	x		
16	0,7	88	3,8	17	0,7	x	x	x	x	x	x	58	2,5	x	x	x	x	x	x		
21	1,0	91	4,3	33	1,6	x	x	x	x	x	x	39	1,8	x	x	x	x	x	x		
19	1,7	24	2,1	x	x	x	x	3	0,3	3	0,3	64	5,6	x	x	x	x	x	x		
15	0,5	233	8,3	50	1,8	x	x	x	x	x	x	72	2,6	x	x	x	x	x	x		
532 018 Schöffengrund																					
x	x	x	x	x	x	x	x	x	x	x	x	x	x	27 776	40,2	21 810	31,6	x	x		
x	x	x	x	x	x	x	x	x	x	x	x	x	x	979	x	769	x	x	x		
970	0,5	x	x	3 704	2,0	4 972	2,7	x	x	x	x	x	x	40 655	22,5	40 655	22,5	x	x		
13	x	x	x	49	x	65	x	x	x	x	x	x	x	535	x	535	x	x	x		
22	0,6	170	5,0	51	1,5	x	x	x	x	x	x	133	3,9	x	x	x	x	x	x		
9	0,3	144	4,6	39	1,2	x	x	x	x	x	x	169	5,4	x	x	x	x	x	x		
12	0,7	66	3,7	x	x	x	x	—	—	3	0,2	119	6,6	x	x	x	x	x	x		
15	0,4	337	8,7	80	2,1	x	x	x	x	x	x	114	2,9	x	x	x	x	x	x		
532 019 Siegbach																					
x	x	x	x	x	x	x	x	x	x	x	x	x	x	2 406	21,3	2 406	21,3	x	x		
x	x	x	x	x	x	x	x	x	x	x	x	x	x	174	x	174	x	x	x		
1 312	2,2	x	x	1 144	2,0	2 283	3,9	x	x	x	x	x	x	5 127	8,8	5 127	8,8	x	x		
18	x	x	x	16	x	31	x	x	x	x	x	x	x	70	x	70	x	x	x		
11	0,8	106	8,2	24	1,9	x	x	x	x	x	x	42	3,2	x	x	x	x	x	x		
12	1,1	77	6,8	12	1,1	x	x	x	x	x	x	31	2,7	x	x	x	x	x	x		
2	0,3	44	7,4	x	x	x	x	—	—	4	0,7	46	7,7	x	x	x	x	x	x		
9	0,6	188	12,3	17	1,1	x	x	x	x	x	x	41	2,7	x	x	x	x	x	x		
532 020 Sinn																					
x	x	x	x	x	x	x	x	x	x	x	x	x	x	3 631	9,5	3 631	9,5	x	x		
x	x	x	x	x	x	x	x	x	x	x	x	x	x	169	x	169	x	x	x		
1 650	1,2	x	x	2 447	1,9	2 203	1,7	x	x	x	x	x	x	9 849	7,4	9 849	7,4	x	x		
22	x	x	x	32	x	29	x	x	x	x	x	x	x	129	x	129	x	x	x		
18	0,7	122	4,6	31	1,2	x	x	x	x	x	x	48	1,8	x	x	x	x	x	x		
6	0,2	101	4,1	42	1,7	x	x	x	x	x	x	56	2,3	x	x	x	x	x	x		
17	1,2	44	3,2	x	x	x	x	—	—	3	0,2	69	5,0	x	x	x	x	x	x		
10	0,3	264	8,1	34	1,0	x	x	x	x	x	x	92	2,8	x	x	x	x	x	x		
532 021 Solms, Stadt																					
x	x	x	x	x	x	x	x	x	x	x	x	x	x	50 410	35,6	50 410	35,6	x	x		
x	x	x	x	x	x	x	x	x	x	x	x	x	x	1 514	x	1 514	x	x	x		
2 660	0,8	x	x	5 928	1,9	6 679	2,1	x	x	x	x	x	x	89 497	28,6	89 497	28,6	x	x		
36	x	x	x	79	x	89	x	x	x	x	x	x	x	1 198	x	1 198	x	x	x		
30	0,5	299	4,8	75	1,2	x	x	x	x	x	x	202	3,2	x	x	x	x	x	x		
16	0,3	256	4,5	79	1,4	x	x	x	x	x	x	175	3,0	x	x	x	x	x	x		
28	0,9	108	3,4	x	x	x	x	—	—	6	0,2	193	6,0	x	x	x	x	x	x		
37	0,5	584	8,1	93	1,3	x	x	x	x	x	x	258	3,6	x	x	x	x	x	x		
532 022 Waldsolms																					
x	x	x	x	x	x	x	x	x	x	x	x	734	1,3	12 608	22,9	8 592	15,6	x	x		
x	x	x	x	x	x	x	x	x	x	x	x	30	1,3	511	x	348	x	x	x		
2 259	1,4	x	x	2 660	1,6	2 504	1,5	x	x	x	x	x	x	19 819	12,0	19 819	12,0	x	x		
29	x	x	x	34	x	32	x	x	x	x	x	x	x	256	x	256	x	x	x		
32	1,3	111	4,5	48	1,9	x	x	x	x	x	x	115	4,6	x	x	x	x	x	x		
13	0,6	91	4,0	38	1,7	x	x	x	x	x	x	112	4,9	x	x	x	x	x	x		
20	1,5	40	2,9	x	x	x	x	1	0,1	4	0,3	101	7,4	x	x	x	x	x	x		
15	0,5	187	6,7	51	1,8	x	x	x	x	x	x	111	4,0	x	x	x	x	x	x		
532 023 Wetzlar, Stadt																					
x	x	x	x	x	x	x	x	x	x	x	x	x	x	76 002	10,1	76 002	10,1	x	x		
x	x	x	x	x	x	x	x	x	x	x	x	x	x	1 404	x	1 404	x	x	x		
7 638	0,7	x	x	18 046	1,7	25 016	2,4	x	x	x	x	x	x	87 495	8,3	87 495	8,3	x	x		
100	x	x	x	237	x	329	x	x	x	x	x	x	x	1 151	x	1 151	x	x	x		
124	0,6	1 205	5,6	250	1,2	x	x	x	x	x	x	678	3,2	x	x	x	x	x	x		
85	0,4	1 047	5,4	194	1,0	x	x	x	x	x	x	531	2,7	x	x	x	x	x	x		
153	1,0	526	3,6	x	x	x	x	12	0,1	36	0,2	848	5,8	x	x	x	x	x	x		
101	0,4	2 289	9,3	322	1,3	x	x	x	x	x	x	833	3,4	x	x	x	x	x	x		

6. Ergebnisse der Gemeinde- und Kreiswahlen 2006, der Landtagswahlen 2008 und 2009

Stat. Kenn- ziffer	Merkmal	Wahlbe- rechtigte	Wählerinnen und Wähler		Ungültige Stimmen bzw. Stimmzettel		Gültige Stimmen bzw. Stimmzettel								
			Wahlbe- teiligung					CDU		SPD		GRÜNE		FDP	
			Anzahl	%	Anzahl	%		Anzahl	%	Anzahl	%	Anzahl	%	Anzahl	%
533 000	Lkr. Limburg-Weilburg														
	G 06	133 997	62 008	46,3	1 765	2,8	1 847 052	855 831	x	586 838	x	67 063	x	38 288	x
	gewichtet	—	—	—	—	—	60 243	27 494	45,6	19 608	32,5	1 865	3,1	1 038	1,7
	K 06	134 488	61 998	46,1	3 228	5,2	3 825 952	1 836 326	48,0	1 221 086	31,9	198 261	5,2	127 546	3,3
	gewichtet	—	—	—	—	—	58 770	28 208	x	18 757	x	3 045	x	1 959	x
	L 08 L	131 797	81 429	61,8	1 864	2,3	79 565	36 443	45,8	25 257	31,7	3 945	5,0	7 218	9,1
	L 09 L	131 539	77 544	59,0	1 936	2,5	75 608	34 341	45,4	15 680	20,7	6 611	8,7	12 340	16,3
	E 09	132 066	50 131	38,0	1 235	2,5	48 896	22 836	46,7	10 852	22,2	4 528	9,3	5 610	11,5
	B 09 Z	131 968	94 277	71,4	1 778	1,9	92 499	35 965	38,9	22 068	23,9	7 745	8,4	15 615	16,9
533 001	Beselich														
	G 06	4 202	2 015	48,0	61	3,0	44 910	19 777	44,0	19 643	43,7	x	x	x	x
	gewichtet	—	—	—	—	—	1 954	860	x	855	x	x	x	x	x
	K 06	4 224	2 014	47,7	143	7,1	121 848	57 572	47,2	41 609	34,1	4 885	4,0	7 583	6,2
	gewichtet	—	—	—	—	—	1 871	884	x	639	x	75	x	116	x
	L 08 L	4 167	2 582	62,0	67	2,6	2 515	1 227	48,8	761	30,3	105	4,2	234	9,3
	L 09 L	4 137	2 462	59,5	76	3,1	2 386	1 153	48,3	497	20,8	157	6,6	410	17,2
	E 09	4 145	1 372	33,1	35	2,6	1 337	682	51,0	285	21,3	99	7,4	155	11,6
	B 09 Z	4 159	2 986	71,8	62	2,1	2 924	1 239	42,4	674	23,1	190	6,5	505	17,3
533 002	Brechen														
	G 06	5 264	2 469	46,9	47	1,9	69 758	28 703	41,1	10 738	15,4	x	x	x	x
	gewichtet	—	—	—	—	—	2 422	997	x	373	x	x	x	x	x
	K 06	5 286	2 468	46,7	120	4,9	156 306	85 786	54,9	39 927	25,5	6 745	4,3	4 254	2,7
	gewichtet	—	—	—	—	—	2 348	1 289	x	600	x	101	x	64	x
	L 08 L	5 226	3 381	64,7	73	2,2	3 308	1 611	48,7	968	29,3	154	4,7	291	8,8
	L 09 L	5 270	3 310	62,8	67	2,0	3 243	1 554	47,9	574	17,7	266	8,2	533	16,4
	E 09	5 304	1 894	35,7	28	1,5	1 866	982	52,6	344	18,4	158	8,5	197	10,6
	B 09 Z	5 302	3 919	73,9	73	1,9	3 846	1 633	42,5	835	21,7	335	8,7	606	15,8
533 003	Bad Camberg, Stadt														
	G 06	10 891	5 251	48,2	108	2,1	176 148	82 975	47,1	75 440	42,8	12 412	7,0	5 321	3,0
	gewichtet	—	—	—	—	—	5 143	2 423	x	2 203	x	362	x	155	x
	K 06	10 919	5 242	48,0	160	3,1	334 043	159 251	47,7	123 415	36,9	19 738	5,9	10 824	3,2
	gewichtet	—	—	—	—	—	5 082	2 423	x	1 878	x	300	x	165	x
	L 08 L	10 797	7 321	67,8	148	2,0	7 173	3 435	47,9	2 084	29,1	490	6,8	660	9,2
	L 09 L	10 779	7 085	65,7	139	2,0	6 946	3 352	48,3	1 239	17,8	741	10,7	1 124	16,2
	E 09	10 816	4 277	39,5	62	1,4	4 215	1 989	47,2	780	18,5	505	12,0	479	11,4
	B 09 Z	10 841	8 358	77,1	142	1,7	8 216	3 231	39,3	1 711	20,8	876	10,7	1 421	17,3
533 004	Dornburg														
	G 06	6 644	3 399	51,2	81	2,4	94 889	58 587	61,7	22 833	24,1	x	x	x	x
	gewichtet	—	—	—	—	—	3 318	2 049	x	798	x	x	x	x	x
	K 06	6 654	3 385	50,9	193	5,7	206 672	132 477	64,1	41 599	20,1	5 396	2,6	4 293	2,1
	gewichtet	—	—	—	—	—	3 192	2 046	x	642	x	83	x	66	x
	L 08 L	6 496	4 038	62,2	110	2,7	3 928	2 318	59,0	812	20,7	106	2,7	387	9,9
	L 09 L	6 468	4 055	62,7	93	2,3	3 962	2 348	59,3	530	13,4	166	4,2	629	15,9
	E 09	6 488	2 331	35,9	47	2,0	2 284	1 443	63,2	316	13,8	126	5,5	199	8,7
	B 09 Z	6 484	4 764	73,5	86	1,8	4 678	2 357	50,4	791	16,9	252	5,4	831	17,8
533 005	Elbtal														
	G 06	1 896	864	45,6	27	3,1	11 771	5 084	43,2	3 192	27,1	x	x	x	x
	gewichtet	—	—	—	—	—	837	362	x	227	x	x	x	x	x
	K 06	1 910	865	45,3	55	6,4	51 957	28 904	55,6	12 895	24,8	946	1,8	1 056	2,0
	gewichtet	—	—	—	—	—	810	451	x	201	x	15	x	16	x
	L 08 L	1 879	1 074	57,2	47	4,4	1 027	512	49,9	271	26,4	18	1,8	88	8,6
	L 09 L	1 855	1 026	55,3	32	3,1	994	467	47,0	199	20,0	55	5,5	164	16,5
	E 09	1 860	621	33,4	14	2,3	607	321	52,9	118	19,4	28	4,6	74	12,2
	B 09 Z	1 872	1 294	69,1	26	2,0	1 268	515	40,6	268	21,1	78	6,2	250	19,7
533 006	Elz														
	G 06	6 056	2 699	44,6	67	2,5	77 217	46 872	60,7	16 890	21,9	2 812	3,6	x	x
	gewichtet	—	—	—	—	—	2 632	1 598	x	576	x	96	x	x	x
	K 06	6 095	2 706	44,4	131	4,8	170 230	103 991	61,1	38 269	22,5	6 270	3,7	2 891	1,7
	gewichtet	—	—	—	—	—	2 575	1 573	x	579	x	95	x	44	x
	L 08 L	5 966	3 729	62,5	103	2,8	3 626	1 920	53,0	937	25,8	133	3,7	370	10,2
	L 09 L	5 907	3 568	60,4	103	2,9	3 465	1 838	53,0	541	15,6	250	7,2	577	16,7
	E 09	5 930	2 029	34,2	44	2,2	1 985	1 149	57,9	326	16,4	141	7,1	194	9,8
	B 09 Z	5 943	4 384	73,8	101	2,3	4 283	1 940	45,3	852	19,9	316	7,4	765	17,9

(Landesstimmen), der Europawahl 2009 und der Bundestagswahl 2009 (Zweitstimmen) in den Gemeinden

Von den gültigen Stimmen entfielen auf																			Stat. Kenn- ziffer		
REP	DIE LINKE		NPD		WASG		DKP		DIE FRAUEN		Sonstige (s. Seite 4)		Wählergruppen								
													insgesamt		darunter						
															Freie Wähler		Zusammen- schlüsse Linksparteien				
Anzahl	%	Anzahl	%	Anzahl	%	Anzahl	%	Anzahl	%	Anzahl	%	Anzahl	%	Anzahl	%	Anzahl	%	Anzahl	%		
533 000 Lkr. Limburg-Weilburg																					
x x		x x		x x		x x		x x		x x		x x		299 032	x	173 050	x	x x			
x x		x x		x x		x x		x x		x x		x x		10 238	17,0	5 770	9,6	x x			
72 884	1,9	x x		x x		x x		x x		x x		x x		369 849	9,7	287 142	7,5	82 707	2,2		
1 120	x	x x		x x		x x		x x		x x		x x		5 681	x	4 411	x	1 270	x		
537	0,7	3 300	4,1	687	0,9	x x		x x		x x		2 178	2,7	x x		x x		x x			
328	0,4	3 300	4,4	546	0,7	x x		x x		x x		2 462	3,3	x x		x x		x x			
483	1,0	1 386	2,8	x x		x x		29 0,1		136 0,3		3 036	6,2	x x		x x		x x			
466	0,5	6 696	7,2	1 017	1,1	x x		x x		x x		2 927	3,2	x x		x x		x x			
533 001 Beselich																					
x x		x x		x x		x x		x x		x x		x x		5 490	12,2	x x		x x			
x x		x x		x x		x x		x x		x x		x x		239	x	x x		x x			
2 346	1,9	x x		x x		x x		x x		x x		x x		7 853	6,4	6 358	5,2	1 495	1,2		
36	x	x x		x x		x x		x x		x x		x x		121	x	98	x	23	x		
23	0,9	110	4,4	12	0,5	x x		x x		x x		43	1,7	x x		x x		x x			
16	0,7	79	3,3	12	0,5	x x		x x		x x		62	2,6	x x		x x		x x			
11	0,8	25	1,9	x x		x x		2 0,1		7 0,5		71	5,3	x x		x x		x x			
20	0,7	196	6,7	23	0,8	x x		x x		x x		77	2,6	x x		x x		x x			
533 002 Brechen																					
x x		x x		x x		x x		x x		x x		x x		30 317	43,5	16 230	23,3	x x			
x x		x x		x x		x x		x x		x x		x x		1 053	x	564	x	x x			
2 539	1,6	x x		x x		x x		x x		x x		x x		17 055	10,9	14 068	9,0	2 987	1,9		
38	x	x x		x x		x x		x x		x x		x x		256	x	211	x	45	x		
16	0,5	131	4,0	29	0,9	x x		x x		x x		108	3,3	x x		x x		x x			
10	0,3	154	4,7	25	0,8	x x		x x		x x		127	3,9	x x		x x		x x			
9	0,5	54	2,9	x x		x x		— —		3 0,2		119	6,4	x x		x x		x x			
20	0,5	277	7,2	36	0,9	x x		x x		x x		104	2,7	x x		x x		x x			
533 003 Bad Camberg, Stadt																					
x x		x x		x x		x x		x x		x x		x x		x x		x x		x x			
x x		x x		x x		x x		x x		x x		x x		x x		x x		x x			
6 199	1,9	x x		x x		x x		x x		x x		x x		14 616	4,4	6 342	1,9	8 274	2,5		
94	x	x x		x x		x x		x x		x x		x x		222	x	96	x	126	x		
39	0,5	259	3,6	33	0,5	x x		x x		x x		173	2,4	x x		x x		x x			
28	0,4	266	3,8	37	0,5	x x		x x		x x		159	2,3	x x		x x		x x			
43	1,0	117	2,8	x x		x x		5 0,1		5 0,1		292	6,9	x x		x x		x x			
36	0,4	559	6,8	66	0,8	x x		x x		x x		316	3,8	x x		x x		x x			
533 004 Dornburg																					
x x		x x		x x		x x		x x		x x		x x		13 469	14,2	13 469	14,2	x x			
x x		x x		x x		x x		x x		x x		x x		471	x	471	x	x x			
3 950	1,9	x x		x x		x x		x x		x x		x x		18 957	9,2	15 888	7,7	3 069	1,5		
61	x	x x		x x		x x		x x		x x		x x		293	x	245	x	47	x		
31	0,8	135	3,4	37	0,9	x x		x x		x x		102	2,6	x x		x x		x x			
17	0,4	139	3,5	29	0,7	x x		x x		x x		104	2,6	x x		x x		x x			
19	0,8	41	1,8	x x		x x		1 0,0		8 0,4		131	5,7	x x		x x		x x			
25	0,5	263	5,6	35	0,7	x x		x x		x x		124	2,7	x x		x x		x x			
533 005 Elbtal																					
x x		x x		x x		x x		x x		x x		x x		3 495	29,7	1 592	13,5	x x			
x x		x x		x x		x x		x x		x x		x x		249	x	113	x	x x			
1 668	3,2	x x		x x		x x		x x		x x		x x		6 488	12,5	5 750	11,1	738	1,4		
26	x	x x		x x		x x		x x		x x		x x		101	x	90	x	12	x		
11	1,1	43	4,2	13	1,3	x x		x x		x x		71	6,9	x x		x x		x x			
7	0,7	31	3,1	9	0,9	x x		x x		x x		62	6,2	x x		x x		x x			
7	1,2	17	2,8	x x		x x		— —		— —		42	6,9	x x		x x		x x			
8	0,6	92	7,3	19	1,5	x x		x x		x x		38	3,0	x x		x x		x x			
533 006 Elz																					
x x		x x		x x		x x		x x		x x		x x		10 643	13,8	10 643	13,8	x x			
x x		x x		x x		x x		x x		x x		x x		363	x	363	x	x x			
2 445	1,4	x x		x x		x x		x x		x x		x x		16 364	9,6	13 611	8,0	2 753	1,6		
37	x	x x		x x		x x		x x		x x		x x		248	x	206	x	42	x		
26	0,7	129	3,6	24	0,7	x x		x x		x x		87	2,4	x x		x x		x x			
19	0,5	140	4,0	19	0,5	x x		x x		x x		81	2,3	x x		x x		x x			
12	0,6	42	2,1	x x		x x		— —		4 0,2		117	5,9	x x		x x		x x			
18	0,4	250	5,8	35	0,8	x x		x x		x x		107	2,5	x x		x x		x x			

6. Ergebnisse der Gemeinde- und Kreiswahlen 2006, der Landtagswahlen 2008 und 2009

Stat. Kenn- ziffer	Merkmal	Wahlbe- rechtigte	Wählerinnen und Wähler		Ungültige Stimmen bzw. Stimmzettel		Gültige Stimmen bzw. Stimmzettel								
			Wahlbe- teiligung					CDU		SPD		GRÜNE		FDP	
			Anzahl	%	Anzahl	%		Anzahl	%	Anzahl	%	Anzahl	%	Anzahl	%
533 007	Hadamar, Stadt														
	G 06	9 029	4 017	44,5	142	3,5	128 041	47 339	37,0	22 200	17,3	x	x	x	x
	gewichtet	—	—	—	—	—	3 875	1 433	x	672	x	x	x	x	x
	K 06	9 092	4 023	44,2	290	7,2	240 005	115 257	48,0	53 895	22,5	11 289	4,7	7 143	3,0
	gewichtet	—	—	—	—	—	3 733	1 793	x	838	x	176	x	111	x
	L 08 L	8 938	5 038	56,4	148	2,9	4 890	2 454	50,2	1 230	25,2	220	4,5	462	9,4
	L 09 L	8 992	4 694	52,2	148	3,2	4 546	2 178	47,9	730	16,1	381	8,4	828	18,2
	E 09	9 030	4 606	51,0	253	5,5	4 353	2 087	47,9	834	19,2	335	7,7	578	13,3
	B 09 Z	8 983	6 009	66,9	101	1,7	5 908	2 459	41,6	1 229	20,8	432	7,3	1 045	17,7
533 008	Hünfelden														
	G 06	7 906	3 609	45,6	117	3,2	115 214	46 707	40,5	47 039	40,8	x	x	2 910	2,5
	gewichtet	—	—	—	—	—	3 492	1 416	x	1 426	x	x	x	88	x
	K 06	7 919	3 621	45,7	167	4,6	226 275	93 576	41,4	85 265	37,7	10 181	4,5	8 472	3,7
	gewichtet	—	—	—	—	—	3 454	1 428	x	1 302	x	155	x	129	x
	L 08 L	7 879	5 101	64,7	105	2,1	4 996	2 024	40,5	1 785	35,7	273	5,5	450	9,0
	L 09 L	7 853	4 980	63,4	113	2,3	4 867	1 912	39,3	1 092	22,4	487	10,0	892	18,3
	E 09	7 874	2 788	35,4	43	1,5	2 745	1 087	39,6	654	23,8	309	11,3	356	13,0
	B 09 Z	7 930	5 936	74,9	88	1,5	5 848	1 991	34,0	1 521	26,0	568	9,7	1 021	17,5
533 009	Limburg a. d. Lahn, Kreisstadt														
	G 06	25 312	10 772	42,6	352	3,3	434 313	228 289	52,6	106 331	24,5	39 025	9,0	18 642	4,3
	gewichtet	—	—	—	—	—	10 420	5 477	x	2 551	x	936	x	447	x
	K 06	25 414	10 770	42,4	527	4,9	682 103	364 517	53,4	172 146	25,2	58 732	8,6	26 630	3,9
	gewichtet	—	—	—	—	—	10 243	5 474	x	2 585	x	882	x	400	x
	L 08 L	24 510	14 568	59,4	263	1,8	14 305	6 794	47,5	4 051	28,3	933	6,5	1 449	10,1
	L 09 L	24 396	13 867	56,8	270	1,9	13 597	6 260	46,0	2 476	18,2	1 407	10,3	2 370	17,4
	E 09	24 625	11 559	46,9	383	3,3	11 176	5 426	48,6	2 194	19,6	1 142	10,2	1 309	11,7
	B 09 Z	24 632	17 229	69,9	303	1,8	16 926	6 760	39,9	3 710	21,9	1 582	9,3	2 971	17,6
533 010	Löhnberg														
	G 06	3 512	1 723	49,1	51	3,0	36 069	6 538	18,1	16 341	45,3	x	x	x	x
	gewichtet	—	—	—	—	—	1 672	303	x	757	x	x	x	x	x
	K 06	3 537	1 725	48,8	94	5,4	106 516	22 910	21,5	51 916	48,7	4 472	4,2	3 184	3,0
	gewichtet	—	—	—	—	—	1 631	351	x	795	x	68	x	49	x
	L 08 L	3 466	2 167	62,5	47	2,2	2 120	638	30,1	1 059	50,0	81	3,8	145	6,8
	L 09 L	3 429	1 996	58,2	53	2,7	1 943	606	31,2	739	38,0	177	9,1	249	12,8
	E 09	3 421	1 108	32,4	20	1,8	1 088	307	28,2	450	41,4	91	8,4	116	10,7
	B 09 Z	3 402	2 457	72,2	52	2,1	2 405	644	26,8	891	37,0	200	8,3	335	13,9
533 011	Mengerskirchen, Marktflecken														
	G 06	4 655	2 201	47,3	76	3,5	47 627	28 099	59,0	13 339	28,0	x	x	x	x
	gewichtet	—	—	—	—	—	2 125	1 254	x	595	x	x	x	x	x
	K 06	4 670	2 199	47,1	134	6,1	127 342	77 266	60,7	30 272	23,8	3 573	2,8	2 260	1,8
	gewichtet	—	—	—	—	—	2 065	1 253	x	491	x	58	x	37	x
	L 08 L	4 538	2 739	60,4	86	3,1	2 653	1 307	49,3	856	32,3	46	1,7	225	8,5
	L 09 L	4 552	2 566	56,4	75	2,9	2 491	1 250	50,2	533	21,4	135	5,4	321	12,9
	E 09	4 537	1 515	33,4	33	2,2	1 482	780	52,6	287	19,4	117	7,9	168	11,3
	B 09 Z	4 524	3 119	68,9	68	2,2	3 051	1 400	45,9	659	21,6	167	5,5	435	14,3
533 012	Merenberg, Marktflecken														
	G 06	2 632	1 441	54,7	38	2,6	29 796	11 823	39,7	11 824	39,7	1 798	6,0	x	x
	gewichtet	—	—	—	—	—	1 403	557	x	557	x	85	x	x	x
	K 06	2 639	1 442	54,6	70	4,9	87 477	33 102	37,8	34 671	39,6	4 473	5,1	2 416	2,8
	gewichtet	—	—	—	—	—	1 372	519	x	544	x	70	x	38	x
	L 08 L	2 609	1 603	61,4	41	2,6	1 562	601	38,5	646	41,4	72	4,6	114	7,3
	L 09 L	2 582	1 474	57,1	31	2,1	1 443	539	37,4	374	25,9	141	9,8	231	16,0
	E 09	2 603	762	29,3	12	1,6	750	274	36,5	248	33,1	60	8,0	74	9,9
	B 09 Z	2 609	1 848	70,8	38	2,1	1 810	586	32,4	522	28,8	138	7,6	300	16,6
533 013	Runkel, Stadt														
	G 06	7 618	3 433	45,1	73	2,1	91 425	38 724	42,4	40 912	44,7	x	x	x	x
	gewichtet	—	—	—	—	—	3 360	1 423	x	1 504	x	x	x	x	x
	K 06	7 652	3 434	44,9	160	4,7	210 589	90 881	43,2	82 188	39,0	11 444	5,4	5 289	2,5
	gewichtet	—	—	—	—	—	3 274	1 413	x	1 278	x	178	x	82	x
	L 08 L	7 537	4 934	65,5	76	1,5	4 858	2 121	43,7	1 656	34,1	237	4,9	443	9,1
	L 09 L	7 580	4 577	60,4	99	2,2	4 478	1 951	43,6	1 053	23,5	377	8,4	725	16,2
	E 09	7 611	2 723	35,8	38	1,4	2 685	1 128	42,0	714	26,6	241	9,0	336	12,5
	B 09 Z	7 555	5 528	73,2	91	1,6	5 437	1 973	36,3	1 455	26,8	442	8,1	939	17,3

(Landesstimmen), der Europawahl 2009 und der Bundestagswahl 2009 (Zweitstimmen) in den Gemeinden

Von den gültigen Stimmen entfielen auf																			Stat. Kenn- ziffer						
REP	DIE LINKE		NPD		WASG		DKP		DIE FRAUEN		Sonstige (s. Seite 4)		Wählergruppen												
													insgesamt								darunter				
																					Freie Wähler		Zusammen- schlüsse Linksparteien		
Anzahl	%	Anzahl	%	Anzahl	%	Anzahl	%	Anzahl	%	Anzahl	%	Anzahl	%	Anzahl	%	Anzahl	%								
533 007 Hadamar, Stadt																									
x	x	x	x	x	x	x	x	x	x	x	x	x	58 502	45,7	30 257	23,6	x	x							
x	x	x	x	x	x	x	x	x	x	x	x	x	1 770	x	916	x	x	x							
6 175	2,6	x	x	x	x	x	x	x	x	x	x	x	46 246	19,3	40 510	16,9	5 736	2,4							
96	x	x	x	x	x	x	x	x	x	x	x	x	719	x	630	x	89	x							
55	1,1	239	4,9	71	1,5	x	x	x	x	x	x	159	3,3	x	x	x	x	x	x						
28	0,6	207	4,6	38	0,8	x	x	x	x	x	x	156	3,4	x	x	x	x	x	x						
77	1,8	122	2,8	x	x	x	x	4	0,1	18	0,4	298	6,8	x	x	x	x	x	x						
53	0,9	448	7,6	68	1,2	x	x	x	x	x	x	174	2,9	x	x	x	x	x	x						
533 008 Hünfelden																									
x	x	x	x	x	x	x	x	x	x	x	x	x	18 558	16,1	18 558	16,1	x	x							
x	x	x	x	x	x	x	x	x	x	x	x	x	562	x	562	x	x	x							
5 241	2,3	x	x	x	x	x	x	x	x	x	x	x	23 540	10,4	18 497	8,2	5 043	2,2							
80	x	x	x	x	x	x	x	x	x	x	x	x	359	x	282	x	77	x							
25	0,5	226	4,5	48	1,0	x	x	x	x	x	x	165	3,3	x	x	x	x	x	x						
19	0,4	229	4,7	43	0,9	x	x	x	x	x	x	193	4,0	x	x	x	x	x	x						
28	1,0	95	3,5	x	x	x	x	—	—	7	0,3	209	7,6	x	x	x	x	x	x						
35	0,6	434	7,4	87	1,5	x	x	x	x	x	x	191	3,3	x	x	x	x	x	x						
533 009 Limburg a. d. Lahn, Kreisstadt																									
x	x	x	x	x	x	x	x	x	x	x	x	x	42 026	9,7	25 767	5,9	x	x							
x	x	x	x	x	x	x	x	x	x	x	x	x	1 008	x	618	x	x	x							
10 564	1,5	x	x	x	x	x	x	x	x	x	x	x	49 514	7,3	34 156	5,0	15 358	2,3							
159	x	x	x	x	x	x	x	x	x	x	x	x	744	x	513	x	231	x							
92	0,6	567	4,0	100	0,7	x	x	x	x	x	x	319	2,2	x	x	x	x	x	x						
44	0,3	607	4,5	90	0,7	x	x	x	x	x	x	343	2,5	x	x	x	x	x	x						
103	0,9	321	2,9	x	x	x	x	6	0,1	31	0,3	644	5,8	x	x	x	x	x	x						
61	0,4	1 160	6,9	174	1,0	x	x	x	x	x	x	508	3,0	x	x	x	x	x	x						
533 010 Löhnberg																									
x	x	x	x	x	x	x	x	x	x	x	x	x	13 190	36,6	13 190	36,6	x	x							
x	x	x	x	x	x	x	x	x	x	x	x	x	611	x	611	x	x	x							
1 576	1,5	x	x	x	x	x	x	x	x	x	x	x	22 458	21,1	20 984	19,7	1 474	1,4							
24	x	x	x	x	x	x	x	x	x	x	x	x	344	x	321	x	23	x							
13	0,6	82	3,9	25	1,2	x	x	x	x	x	x	77	3,6	x	x	x	x	x	x						
4	0,2	61	3,1	20	1,0	x	x	x	x	x	x	87	4,5	x	x	x	x	x	x						
14	1,3	20	1,8	x	x	x	x	1	0,1	10	0,9	79	7,3	x	x	x	x	x	x						
8	0,3	210	8,7	30	1,2	x	x	x	x	x	x	87	3,6	x	x	x	x	x	x						
533 011 Mengerskirchen, Marktflecken																									
x	x	x	x	x	x	x	x	x	x	x	x	x	6 189	13,0	6 189	13,0	x	x							
x	x	x	x	x	x	x	x	x	x	x	x	x	276	x	276	x	x	x							
1 495	1,2	x	x	x	x	x	x	x	x	x	x	x	12 476	9,8	9 535	7,5	2 941	2,3							
24	x	x	x	x	x	x	x	x	x	x	x	x	202	x	155	x	48	x							
15	0,6	114	4,3	4	0,2	x	x	x	x	x	x	86	3,2	x	x	x	x	x	x						
7	0,3	113	4,5	7	0,3	x	x	x	x	x	x	125	5,0	x	x	x	x	x	x						
8	0,5	29	2,0	x	x	x	x	4	0,3	3	0,2	86	5,8	x	x	x	x	x	x						
10	0,3	253	8,3	18	0,6	x	x	x	x	x	x	109	3,6	x	x	x	x	x	x						
533 012 Merenberg, Marktflecken																									
x	x	x	x	x	x	x	x	x	x	x	x	x	4 351	14,6	4 351	14,6	x	x							
x	x	x	x	x	x	x	x	x	x	x	x	x	205	x	205	x	x	x							
1 754	2,0	x	x	x	x	x	x	x	x	x	x	x	11 061	12,6	9 134	10,4	1 927	2,2							
28	x	x	x	x	x	x	x	x	x	x	x	x	173	x	143	x	30	x							
9	0,6	76	4,9	16	1,0	x	x	x	x	x	x	28	1,8	x	x	x	x	x	x						
9	0,6	87	6,0	10	0,7	x	x	x	x	x	x	52	3,6	x	x	x	x	x	x						
6	0,8	35	4,7	x	x	x	x	—	—	5	0,7	48	6,4	x	x	x	x	x	x						
11	0,6	167	9,2	29	1,6	x	x	x	x	x	x	57	3,1	x	x	x	x	x	x						
533 013 Runkel, Stadt																									
x	x	x	x	x	x	x	x	x	x	x	x	x	11 789	12,9	x	x	x	x							
x	x	x	x	x	x	x	x	x	x	x	x	x	433	x	x	x	x	x							
4 394	2,1	x	x	x	x	x	x	x	x	x	x	x	16 393	7,8	11 382	5,4	5 011	2,4							
68	x	x	x	x	x	x	x	x	x	x	x	x	255	x	177	x	78	x							
27	0,6	213	4,4	37	0,8	x	x	x	x	x	x	124	2,6	x	x	x	x	x	x						
20	0,4	200	4,5	26	0,6	x	x	x	x	x	x	126	2,8	x	x	x	x	x	x						
27	1,0	77	2,9	x	x	x	x	2	0,1	4	0,1	156	5,8	x	x	x	x	x	x						
19	0,3	368	6,8	71	1,3	x	x	x	x	x	x	170	3,1	x	x	x	x	x	x						

6. Ergebnisse der Gemeinde- und Kreiswahlen 2006, der Landtagswahlen 2008 und 2009

Stat. Kenn- ziffer	Merkmal	Wahlbe- rechtigte	Wählerinnen und Wähler		Ungültige Stimmen bzw. Stimmzettel		Gültige Stimmen bzw. Stimmzettel								
			Wahlbe- teiligung					CDU		SPD		GRÜNE		FDP	
			Anzahl	%	Anzahl	%		Anzahl	%	Anzahl	%	Anzahl	%	Anzahl	%
533 014	Selters (Taunus)														
	G 06	6 709	2 885	43,0	75	2,6	79 087	37 726	47,7	22 522	28,5	x	x	x	x
	gewichtet	—	—	—	—	—	2 810	1 340	x	800	x	x	x	x	x
	K 06	6 729	2 885	42,9	82	2,8	175 612	89 833	51,2	51 259	29,2	6 097	3,5	4 120	2,3
	gewichtet	—	—	—	—	—	2 803	1 434	x	818	x	97	x	66	x
	L 08 L	6 579	3 641	55,3	74	2,0	3 567	1 785	50,0	988	27,7	167	4,7	283	7,9
	L 09 L	6 628	3 508	52,9	100	2,9	3 408	1 789	52,5	574	16,8	218	6,4	498	14,6
	E 09	6 650	1 907	28,7	39	2,0	1 868	990	53,0	358	19,2	149	8,0	164	8,8
	B 09 Z	6 605	4 209	63,7	87	2,1	4 122	1 781	43,2	897	21,8	278	6,7	686	16,6
533 015	Villmar														
	G 06	5 764	3 094	53,7	86	2,8	81 391	34 918	42,9	34 014	41,8	x	x	1 756	2,2
	gewichtet	—	—	—	—	—	3 008	1 290	x	1 257	x	x	x	65	x
	K 06	5 770	3 092	53,6	244	7,9	178 591	79 409	44,5	72 774	40,7	7 006	3,9	4 802	2,7
	gewichtet	—	—	—	—	—	2 848	1 266	x	1 161	x	112	x	77	x
	L 08 L	5 672	3 654	64,4	75	2,1	3 579	1 531	42,8	1 334	37,3	157	4,4	296	8,3
	L 09 L	5 690	3 434	60,4	95	2,8	3 339	1 429	42,8	789	23,6	296	8,9	531	15,9
	E 09	5 660	1 954	34,5	38	1,9	1 916	834	43,5	533	27,8	176	9,2	188	9,8
	B 09 Z	5 638	4 149	73,6	109	2,6	4 040	1 439	35,6	1 119	27,7	347	8,6	661	16,4
533 016	Waldbrunn (Westerwald)														
	G 06	4 624	2 197	47,5	78	3,6	60 077	34 373	57,2	11 516	19,2	x	x	x	x
	gewichtet	—	—	—	—	—	2 119	1 212	x	406	x	x	x	x	x
	K 06	4 629	2 201	47,5	122	5,5	136 651	82 886	60,7	31 570	23,1	6 006	4,4	3 652	2,7
	gewichtet	—	—	—	—	—	2 079	1 261	x	480	x	91	x	56	x
	L 08 L	4 544	2 779	61,2	69	2,5	2 710	1 467	54,1	712	26,3	92	3,4	253	9,3
	L 09 L	4 513	2 610	57,8	73	2,8	2 537	1 343	52,9	407	16,0	150	5,9	454	17,9
	E 09	4 533	1 536	33,9	28	1,8	1 508	866	57,4	231	15,3	114	7,6	153	10,1
	B 09 Z	4 542	3 205	70,6	79	2,5	3 126	1 443	46,2	597	19,1	181	5,8	561	17,9
533 017	Weilburg, Stadt														
	G 06	10 277	4 460	43,4	135	3,0	147 387	52 173	35,4	59 298	40,2	9 563	6,5	9 659	6,6
	gewichtet	—	—	—	—	—	4 325	1 531	x	1 740	x	281	x	283	x
	K 06	10 310	4 459	43,2	235	5,3	280 519	97 426	34,7	115 215	41,1	15 929	5,7	14 738	5,3
	gewichtet	—	—	—	—	—	4 224	1 467	x	1 735	x	240	x	222	x
	L 08 L	10 115	6 079	60,1	127	2,1	5 952	2 194	36,9	2 348	39,4	354	5,9	556	9,3
	L 09 L	10 081	5 671	56,3	154	2,7	5 517	1 992	36,1	1 473	26,7	626	11,3	882	16,0
	E 09	10 160	3 359	33,1	65	1,9	3 294	1 172	35,6	962	29,2	394	12,0	409	12,4
	B 09 Z	10 141	7 011	69,1	111	1,6	6 900	2 127	30,8	1 956	28,3	714	10,3	1 128	16,3
533 018	Weilmünster, Marktflecken														
	G 06	7 242	3 505	48,4	101	2,9	95 389	39 297	41,2	41 154	43,1	x	x	x	x
	gewichtet	—	—	—	—	—	3 404	1 402	x	1 469	x	x	x	x	x
	K 06	7 258	3 494	48,1	209	6,0	212 556	85 565	40,3	86 062	40,5	8 798	4,1	9 742	4,6
	gewichtet	—	—	—	—	—	3 285	1 322	x	1 330	x	136	x	151	x
	L 08 L	7 096	4 592	64,7	146	3,2	4 446	1 705	38,3	1 708	38,4	208	4,7	342	7,7
	L 09 L	7 080	4 300	60,7	139	3,2	4 161	1 588	38,2	1 124	27,0	371	8,9	621	14,9
	E 09	7 082	2 523	35,6	35	1,4	2 488	925	37,2	760	30,5	226	9,1	314	12,6
	B 09 Z	7 084	5 100	72,0	100	2,0	5 000	1 668	33,4	1 448	29,0	410	8,2	785	15,7
533 019	Weinbach														
	G 06	3 764	1 974	52,4	50	2,5	26 543	7 827	29,5	11 612	43,7	1 453	5,5	x	x
	gewichtet	—	—	—	—	—	1 924	567	x	842	x	105	x	x	x
	K 06	3 781	1 973	52,2	92	4,7	120 660	35 717	29,6	56 139	46,5	6 281	5,2	4 197	3,5
	gewichtet	—	—	—	—	—	1 881	557	x	875	x	98	x	65	x
	L 08 L	3 783	2 409	63,7	59	2,4	2 350	799	34,0	1 051	44,7	99	4,2	170	7,2
	L 09 L	3 747	2 361	63,0	76	3,2	2 285	792	34,7	736	32,2	210	9,2	301	13,2
	E 09	3 737	1 267	33,9	18	1,4	1 249	394	31,5	458	36,7	117	9,4	147	11,8
	B 09 Z	3 722	2 772	74,5	61	2,2	2 711	779	28,7	933	34,4	239	8,8	370	13,6
534 000	Lkr. Marburg-Biedenkopf														
	G 06	186 211	88 407	47,5	2 590	2,9	3 106 964	1 118 444	x	1 113 416	x	296 793	x	98 794	x
	gewichtet	—	—	—	—	—	85 817	31 645	36,9	31 470	36,7	6 411	7,5	2 235	2,6
	K 06	186 965	88 485	47,3	3 976	4,5	6 458 891	2 558 543	39,6	2 330 610	36,1	576 706	8,9	258 230	4,0
	gewichtet	—	—	—	—	—	84 509	33 476	x	30 494	x	7 546	x	3 379	x
	L 08 L	184 555	118 657	64,3	2 054	1,7	116 603	37 882	32,5	50 482	43,3	8 215	7,0	9 260	7,9
	L 09 L	184 686	110 367	59,8	2 498	2,3	107 869	35 592	33,0	31 674	29,4	15 413	14,3	14 730	13,7
	E 09	185 244	66 676	36,0	818	1,2	65 858	22 314	33,9	17 566	26,7	11 408	17,3	6 565	10,0
	B 09 Z	185 071	135 293	73,1	2 195	1,6	133 098	41 356	31,1	38 139	28,7	16 884	12,7	17 410	13,1

(Landesstimmen), der Europawahl 2009 und der Bundestagswahl 2009 (Zweitstimmen) in den Gemeinden

Von den gültigen Stimmen entfielen auf																			Stat. Kenn- ziffer		
REP	DIE LINKE		NPD		WASG		DKP		DIE FRAUEN		Sonstige (s. Seite 4)		Wählergruppen								
													insgesamt		darunter						
	Freie Wähler		Zusammen- schlüsse Linksparteien																		
Anzahl	%	Anzahl	%	Anzahl	%	Anzahl	%	Anzahl	%	Anzahl	%	Anzahl	%	Anzahl	%	Anzahl	%	Anzahl	%		
533 014 Selters (Taunus)																					
x	x	x	x	x	x	x	x	x	x	x	x	x	x	18 839	23,8	9 849	12,5	x	x		
x	x	x	x	x	x	x	x	x	x	x	x	x	x	669	x	350	x	x	x		
4 830	2,8	x	x	x	x	x	x	x	x	x	x	x	x	19 473	11,1	16 750	9,5	2 723	1,6		
77	x	x	x	x	x	x	x	x	x	x	x	x	x	311	x	267	x	43	x		
20	0,6	146	4,1	34	1,0	x	x	x	x	x	x	144	4,0	x	x	x	x	x	x		
12	0,4	120	3,5	28	0,8	x	x	x	x	x	x	169	5,0	x	x	x	x	x	x		
16	0,9	57	3,1	x	x	x	x	—	—	2	0,1	132	7,1	x	x	x	x	x	x		
25	0,6	257	6,2	37	0,9	x	x	x	x	x	x	161	3,9	x	x	x	x	x	x		
533 015 Villmar																					
x	x	x	x	x	x	x	x	x	x	x	x	x	x	10 703	13,2	6 261	7,7	x	x		
x	x	x	x	x	x	x	x	x	x	x	x	x	x	396	x	231	x	x	x		
3 555	2,0	x	x	x	x	x	x	x	x	x	x	x	x	11 045	6,2	8 339	4,7	2 706	1,5		
57	x	x	x	x	x	x	x	x	x	x	x	x	x	176	x	133	x	43	x		
20	0,6	138	3,9	30	0,8	x	x	x	x	x	x	73	2,0	x	x	x	x	x	x		
15	0,4	141	4,2	26	0,8	x	x	x	x	x	x	112	3,4	x	x	x	x	x	x		
29	1,5	45	2,3	x	x	x	x	1	0,1	6	0,3	104	5,4	x	x	x	x	x	x		
22	0,5	264	6,5	44	1,1	x	x	x	x	x	x	144	3,6	x	x	x	x	x	x		
533 016 Waldbrunn (Westerwald)																					
x	x	x	x	x	x	x	x	x	x	x	x	x	x	14 188	23,6	x	x	x	x		
x	x	x	x	x	x	x	x	x	x	x	x	x	x	500	x	x	x	x	x		
2 579	1,9	x	x	x	x	x	x	x	x	x	x	x	x	9 958	7,3	7 115	5,2	2 843	2,1		
39	x	x	x	x	x	x	x	x	x	x	x	x	x	152	x	108	x	43	x		
14	0,5	102	3,8	20	0,7	x	x	x	x	x	x	50	1,8	x	x	x	x	x	x		
11	0,4	99	3,9	9	0,4	x	x	x	x	x	x	64	2,5	x	x	x	x	x	x		
12	0,8	52	3,4	x	x	x	x	1	0,1	2	0,1	77	5,1	x	x	x	x	x	x		
11	0,4	208	6,7	40	1,3	x	x	x	x	x	x	85	2,7	x	x	x	x	x	x		
533 017 Weilburg, Stadt																					
x	x	x	x	x	x	x	x	x	x	x	x	x	x	16 694	11,3	16 694	11,3	x	x		
x	x	x	x	x	x	x	x	x	x	x	x	x	x	490	x	490	x	x	x		
5 975	2,1	x	x	x	x	x	x	x	x	x	x	x	x	31 236	11,1	23 007	8,2	8 229	2,9		
90	x	x	x	x	x	x	x	x	x	x	x	x	x	470	x	346	x	124	x		
39	0,7	251	4,2	70	1,2	x	x	x	x	x	x	140	2,4	x	x	x	x	x	x		
26	0,5	302	5,5	55	1,0	x	x	x	x	x	x	161	2,9	x	x	x	x	x	x		
31	0,9	106	3,2	x	x	x	x	1	0,0	8	0,2	211	6,4	x	x	x	x	x	x		
39	0,6	613	8,9	111	1,6	x	x	x	x	x	x	212	3,1	x	x	x	x	x	x		
533 018 Weilmünster, Marktflecken																					
x	x	x	x	x	x	x	x	x	x	x	x	x	x	14 938	15,7	x	x	x	x		
x	x	x	x	x	x	x	x	x	x	x	x	x	x	533	x	x	x	x	x		
3 736	1,8	x	x	x	x	x	x	x	x	x	x	x	x	18 653	8,8	13 323	6,3	5 330	2,5		
58	x	x	x	x	x	x	x	x	x	x	x	x	x	288	x	206	x	82	x		
47	1,1	206	4,6	60	1,3	x	x	x	x	x	x	170	3,8	x	x	x	x	x	x		
23	0,6	201	4,8	43	1,0	x	x	x	x	x	x	190	4,6	x	x	x	x	x	x		
20	0,8	83	3,3	x	x	x	x	—	—	10	0,4	150	6,0	x	x	x	x	x	x		
31	0,6	437	8,7	61	1,2	x	x	x	x	x	x	160	3,2	x	x	x	x	x	x		
533 019 Weinbach																					
x	x	x	x	x	x	x	x	x	x	x	x	x	x	5 651	21,3	x	x	x	x		
x	x	x	x	x	x	x	x	x	x	x	x	x	x	410	x	x	x	x	x		
1 863	1,5	x	x	x	x	x	x	x	x	x	x	x	x	16 463	13,6	12 393	10,3	4 070	3,4		
29	x	x	x	x	x	x	x	x	x	x	x	x	x	257	x	193	x	63	x		
15	0,6	133	5,7	24	1,0	x	x	x	x	x	x	59	2,5	x	x	x	x	x	x		
13	0,6	124	5,4	20	0,9	x	x	x	x	x	x	89	3,9	x	x	x	x	x	x		
11	0,9	48	3,8	x	x	x	x	1	0,1	3	0,2	70	5,6	x	x	x	x	x	x		
14	0,5	240	8,9	33	1,2	x	x	x	x	x	x	103	3,8	x	x	x	x	x	x		
534 000 Lkr. Marburg-Biedenkopf																					
18 578	x	2 549	x	x	x	x	x	x	x	x	x	7 679	x	450 711	x	179 600	x	x	x		
608	0,7	90	0,1	x	x	x	x	x	x	x	x	136	0,2	13 227	15,4	6 591	7,7	x	x		
159 577	2,5	317 129	4,9	x	x	x	x	x	x	x	x	x	x	258 096	4,0	258 096	4,0	x	x		
2 088	x	4 149	x	x	x	x	x	x	x	x	x	x	x	3 377	x	3 377	x	x	x		
1 221	1,0	6 956	6,0	758	0,7	x	x	x	x	x	x	1 829	1,6	x	x	x	x	x	x		
700	0,6	7 305	6,8	775	0,7	x	x	x	x	x	x	1 680	1,6	x	x	x	x	x	x		
754	1,1	3 295	5,0	x	x	x	x	58	0,1	167	0,3	3 731	5,7	x	x	x	x	x	x		
843	0,6	13 181	9,9	1 290	1,0	x	x	x	x	x	x	3 995	3,0	x	x	x	x	x	x		

6. Ergebnisse der Gemeinde- und Kreiswahlen 2006, der Landtagswahlen 2008 und 2009

Stat. Kenn- ziffer	Merkmal	Wahlbe- rechtigte	Wählerinnen und Wähler		Ungültige Stimmen bzw. Stimmzettel		Gültige Stimmen bzw. Stimmzettel								
			Wahlbe- teilung					CDU		SPD		GRÜNE		FDP	
			Anzahl	%	Anzahl	%		Anzahl	%	Anzahl	%	Anzahl	%	Anzahl	%
534 001	Amöneburg, Stadt														
	G 06	4 106	2 153	52,4	78	3,6	56 506	25 517	45,2	12 963	22,9	x	x	x	x
	gewichtet	—	—	—	—	—	2 075	937	x	476	x	x	x	x	x
	K 06	4 126	2 159	52,3	143	6,6	150 068	89 628	59,7	26 385	17,6	9 140	6,1	6 603	4,4
	gewichtet	—	—	—	—	—	2 016	1 204	x	354	x	123	x	89	x
	L 08 L	4 052	2 715	67,0	66	2,4	2 649	1 332	50,3	695	26,2	131	4,9	279	10,5
	L 09 L	4 071	2 607	64,0	83	3,2	2 524	1 285	50,9	414	16,4	239	9,5	392	15,5
	E 09	4 068	1 335	32,8	29	2,2	1 306	718	55,0	182	13,9	151	11,6	136	10,4
	B 09 Z	4 080	3 096	75,9	69	2,2	3 027	1 466	48,4	478	15,8	249	8,2	496	16,4
534 002	Angelburg														
	G 06	2 729	1 271	46,6	33	2,6	26 845	7 897	29,4	12 357	46,0	x	x	x	x
	gewichtet	—	—	—	—	—	1 238	364	x	570	x	x	x	x	x
	K 06	2 739	1 271	46,4	59	4,6	92 358	32 898	35,6	39 323	42,6	3 662	4,0	1 374	1,5
	gewichtet	—	—	—	—	—	1 212	432	x	516	x	48	x	18	x
	L 08 L	2 688	1 563	58,1	33	2,1	1 530	537	35,1	720	47,1	58	3,8	78	5,1
	L 09 L	2 683	1 462	54,5	40	2,7	1 422	551	38,7	417	29,3	148	10,4	164	11,5
	E 09	2 698	784	29,1	11	1,4	773	292	37,8	252	32,6	84	10,9	58	7,5
	B 09 Z	2 695	1 913	71,0	41	2,1	1 872	606	32,4	642	34,3	145	7,7	207	11,1
534 003	Bad Endbach														
	G 06	6 668	2 439	36,6	116	4,8	64 081	23 088	36,0	22 778	35,5	x	x	x	x
	gewichtet	—	—	—	—	—	2 323	837	x	826	x	x	x	x	x
	K 06	6 686	2 431	36,4	153	6,3	172 712	77 786	45,0	56 726	32,8	5 757	3,3	5 564	3,2
	gewichtet	—	—	—	—	—	2 278	1 026	x	748	x	76	x	73	x
	L 08 L	6 612	3 444	52,1	75	2,2	3 369	1 404	41,7	1 336	39,7	88	2,6	215	6,4
	L 09 L	6 622	3 248	49,0	81	2,5	3 167	1 383	43,7	867	27,4	204	6,4	428	13,5
	E 09	6 612	1 739	26,3	26	1,5	1 713	751	43,8	463	27,0	139	8,1	164	9,6
	B 09 Z	6 569	4 306	65,6	96	2,2	4 210	1 559	37,0	1 235	29,3	247	5,9	514	12,2
534 004	Biedenkopf, Stadt														
	G 06	10 707	4 582	42,8	147	3,2	152 334	48 109	31,6	51 203	33,6	x	x	6 696	4,4
	gewichtet	—	—	—	—	—	4 435	1 401	x	1 491	x	x	x	195	x
	K 06	10 752	4 589	42,7	238	5,2	333 397	132 068	39,6	122 817	36,8	14 966	4,5	14 424	4,3
	gewichtet	—	—	—	—	—	4 351	1 724	x	1 603	x	195	x	188	x
	L 08 L	10 589	6 024	56,9	74	1,2	5 950	2 225	37,4	2 526	42,5	214	3,6	434	7,3
	L 09 L	10 495	5 577	53,1	151	2,7	5 426	2 112	38,9	1 468	27,1	551	10,2	829	15,3
	E 09	10 504	3 237	30,8	47	1,5	3 190	1 226	38,4	897	28,1	300	9,4	355	11,1
	B 09 Z	10 493	7 260	69,2	142	2,0	7 118	2 323	32,6	2 222	31,2	587	8,2	970	13,6
534 005	Breidenbach														
	G 06	5 034	2 182	43,3	48	2,2	52 319	20 960	40,1	21 457	41,0	x	x	x	x
	gewichtet	—	—	—	—	—	2 134	855	x	875	x	x	x	x	x
	K 06	5 051	2 180	43,2	106	4,9	155 462	64 695	41,6	65 600	42,2	4 680	3,0	2 091	1,3
	gewichtet	—	—	—	—	—	2 074	863	x	875	x	62	x	28	x
	L 08 L	4 926	2 757	56,0	47	1,7	2 710	1 040	38,4	1 251	46,2	69	2,5	171	6,3
	L 09 L	4 912	2 560	52,1	70	2,7	2 490	1 036	41,6	660	26,5	217	8,7	329	13,2
	E 09	4 925	1 350	27,4	19	1,4	1 331	525	39,4	428	32,2	113	8,5	106	8,0
	B 09 Z	4 912	3 408	69,4	53	1,6	3 355	1 187	35,4	1 119	33,4	236	7,0	417	12,4
534 006	Cölbe														
	G 06	5 293	2 480	46,9	68	2,7	70 753	19 703	27,8	26 867	38,0	11 462	16,2	x	x
	gewichtet	—	—	—	—	—	2 412	672	x	916	x	391	x	x	x
	K 06	5 333	2 480	46,5	110	4,4	183 909	55 896	30,4	73 523	40,0	22 379	12,2	6 069	3,3
	gewichtet	—	—	—	—	—	2 370	720	x	947	x	288	x	78	x
	L 08 L	5 310	3 578	67,4	57	1,6	3 521	910	25,8	1 715	48,7	294	8,3	306	8,7
	L 09 L	5 321	3 295	61,9	68	2,1	3 227	812	25,2	1 061	32,9	533	16,5	516	16,0
	E 09	5 343	1 972	36,9	15	0,8	1 957	560	28,6	570	29,1	379	19,4	192	9,8
	B 09 Z	5 375	4 092	76,1	62	1,5	4 030	1 015	25,2	1 329	33,0	560	13,9	536	13,3
534 007	Dautphetal														
	G 06	9 030	4 589	50,8	124	2,7	121 925	50 628	41,5	51 926	42,6	x	x	x	x
	gewichtet	—	—	—	—	—	4 465	1 854	x	1 902	x	x	x	x	x
	K 06	9 073	4 595	50,6	238	5,2	323 822	146 171	45,1	124 764	38,5	9 795	3,0	6 851	2,1
	gewichtet	—	—	—	—	—	4 357	1 967	x	1 679	x	132	x	92	x
	L 08 L	9 041	5 686	62,9	95	1,7	5 591	2 114	37,8	2 413	43,2	170	3,0	393	7,0
	L 09 L	9 060	5 220	57,6	123	2,4	5 097	2 057	40,4	1 487	29,2	390	7,7	706	13,9
	E 09	9 065	2 621	28,9	25	1,0	2 596	1 064	41,0	725	27,9	230	8,9	250	9,6
	B 09 Z	9 082	6 690	73,7	109	1,6	6 581	2 292	34,8	2 078	31,6	498	7,6	832	12,6

(Landesstimmen), der Europawahl 2009 und der Bundestagswahl 2009 (Zweitstimmen) in den Gemeinden

Von den gültigen Stimmen entfielen auf																			Stat. Kenn- ziffer						
REP	DIE LINKE		NPD		WASG		DKP		DIE FRAUEN		Sonstige (s. Seite 4)		Wählergruppen												
													insgesamt								darunter				
																					Freie Wähler		Zusammen- schlüsse Linksparteien		
Anzahl	%	Anzahl	%	Anzahl	%	Anzahl	%	Anzahl	%	Anzahl	%	Anzahl	%	Anzahl	%	Anzahl	%								
534 001 Amöneburg, Stadt																									
x x		x x		x x		x x		x x		x x		x x	18 026	31,9	10 602	18,8	x x								
x x		x x		x x		x x		x x		x x		x x	662	x	389	x	x x								
4 901	3,3	4 149	2,8	x x		x x		x x		x x		x x	9 262	6,2	9 262	6,2	x x								
66	x	56	x	x x		x x		x x		x x		x x	124	x	124	x	x x								
37	1,4	105	4,0	13	0,5	x x		x x		x x		57	2,2	x x		x x		x x							
31	1,2	103	4,1	12	0,5	x x		x x		x x		48	1,9	x x		x x		x x							
14	1,1	25	1,9	x x		x x		—	—	4	0,3	76	5,8	x x		x x		x x							
30	1,0	200	6,6	36	1,2	x x		x x		x x		72	2,4	x x		x x		x x							
534 002 Angelburg																									
x x		x x		x x		x x		x x		x x		x x	6 591	24,6	6 591	24,6	x x								
x x		x x		x x		x x		x x		x x		x x	304	x	304	x	x x								
2 652	2,9	2 023	2,2	x x		x x		x x		x x		x x	10 426	11,3	10 426	11,3	x x								
35	x	27	x	x x		x x		x x		x x		x x	137	x	137	x	x x								
24	1,6	72	4,7	12	0,8	x x		x x		x x		29	1,9	x x		x x		x x							
16	1,1	85	6,0	16	1,1	x x		x x		x x		25	1,8	x x		x x		x x							
14	1,8	32	4,1	x x		x x		—	—	2	0,3	39	5,0	x x		x x		x x							
18	1,0	177	9,5	35	1,9	x x		x x		x x		42	2,2	x x		x x		x x							
534 003 Bad Endbach																									
x x		x x		x x		x x		x x		x x		x x	18 215	28,4	14 397	22,5	x x								
x x		x x		x x		x x		x x		x x		x x	660	x	522	x	x x								
4 040	2,3	7 285	4,2	x x		x x		x x		x x		x x	15 554	9,0	15 554	9,0	x x								
53	x	96	x	x x		x x		x x		x x		x x	205	x	205	x	x x								
33	1,0	202	6,0	22	0,7	x x		x x		x x		69	2,0	x x		x x		x x							
15	0,5	181	5,7	23	0,7	x x		x x		x x		66	2,1	x x		x x		x x							
24	1,4	56	3,3	x x		x x		—	—	3	0,2	113	6,6	x x		x x		x x							
25	0,6	466	11,1	39	0,9	x x		x x		x x		125	3,0	x x		x x		x x							
534 004 Biedenkopf, Stadt																									
x x		x x		x x		x x		x x		x x		x x	46 326	30,4	17 957	11,8	x x								
x x		x x		x x		x x		x x		x x		x x	1 349	x	523	x	x x								
8 549	2,6	11 599	3,5	x x		x x		x x		x x		x x	28 974	8,7	28 974	8,7	x x								
112	x	151	x	x x		x x		x x		x x		x x	378	x	378	x	x x								
50	0,8	345	5,8	62	1,0	x x		x x		x x		94	1,6	x x		x x		x x							
32	0,6	291	5,4	42	0,8	x x		x x		x x		101	1,9	x x		x x		x x							
46	1,4	158	5,0	x x		x x		2	0,1	10	0,3	196	6,1	x x		x x		x x							
56	0,8	697	9,8	79	1,1	x x		x x		x x		184	2,6	x x		x x		x x							
534 005 Breidenbach																									
x x		x x		x x		x x		x x		x x		x x	9 902	18,9	9 902	18,9	x x								
x x		x x		x x		x x		x x		x x		x x	404	x	404	x	x x								
2 185	1,4	3 820	2,5	x x		x x		x x		x x		x x	12 391	8,0	12 391	8,0	x x								
29	x	51	x	x x		x x		x x		x x		x x	165	x	165	x	x x								
16	0,6	105	3,9	15	0,6	x x		x x		x x		43	1,6	x x		x x		x x							
16	0,6	117	4,7	25	1,0	x x		x x		x x		90	3,6	x x		x x		x x							
14	1,1	42	3,2	x x		x x		—	—	3	0,2	100	7,5	x x		x x		x x							
15	0,4	251	7,5	36	1,1	x x		x x		x x		94	2,8	x x		x x		x x							
534 006 Cölbe																									
x x		x x		x x		x x		x x		x x		x x	12 721	18,0	12 721	18,0	x x								
x x		x x		x x		x x		x x		x x		x x	434	x	434	x	x x								
3 565	1,9	7 696	4,2	x x		x x		x x		x x		x x	14 781	8,0	14 781	8,0	x x								
46	x	99	x	x x		x x		x x		x x		x x	190	x	190	x	x x								
24	0,7	188	5,3	22	0,6	x x		x x		x x		62	1,8	x x		x x		x x							
12	0,4	213	6,6	24	0,7	x x		x x		x x		56	1,7	x x		x x		x x							
16	0,8	93	4,8	x x		x x		1	0,1	4	0,2	142	7,3	x x		x x		x x							
24	0,6	397	9,9	36	0,9	x x		x x		x x		133	3,3	x x		x x		x x							
534 007 Dautphetal																									
x x		x x		x x		x x		x x		x x		x x	19 371	15,9	19 371	15,9	x x								
x x		x x		x x		x x		x x		x x		x x	709	x	709	x	x x								
7 481	2,3	8 486	2,6	x x		x x		x x		x x		x x	20 274	6,3	20 274	6,3	x x								
101	x	114	x	x x		x x		x x		x x		x x	273	x	273	x	x x								
43	0,8	301	5,4	52	0,9	x x		x x		x x		105	1,9	x x		x x		x x							
21	0,4	276	5,4	41	0,8	x x		x x		x x		119	2,3	x x		x x		x x							
14	0,5	92	3,5	x x		x x		3	0,1	7	0,3	211	8,1	x x		x x		x x							
37	0,6	580	8,8	71	1,1	x x		x x		x x		193	2,9	x x		x x		x x							

6. Ergebnisse der Gemeinde- und Kreiswahlen 2006, der Landtagswahlen 2008 und 2009

Stat. Kenn- ziffer	Merkmal	Wahlbe- rechtigte	Wählerinnen und Wähler		Ungültige Stimmen bzw. Stimmzettel		Gültige Stimmen bzw. Stimmzettel									
			Wahlbe- teilung		Anzahl			CDU		SPD		GRÜNE		FDP		
			Anzahl	%				Anzahl	%	Anzahl	%	Anzahl	%	Anzahl	%	
534 008	Ebsdorfergrund															
	G 06	7 079	4 114	58,1	125	3,0	111 059	31 058	28,0	59 478	53,6	4 843	4,4	x	x	
	gewichtet	—	—	—	—	—	3 989	1 116	x	2 136	x	174	x	x	x	
	K 06	7 126	4 120	57,8	185	4,5	296 857	93 349	31,4	144 878	48,8	20 786	7,0	9 479	3,2	
	gewichtet	—	—	—	—	—	3 935	1 237	x	1 920	x	276	x	126	x	
	L 08 L	7 106	4 887	68,8	89	1,8	4 798	1 367	28,5	2 378	49,6	294	6,1	321	6,7	
	L 09 L	7 147	4 548	63,6	135	3,0	4 413	1 267	28,7	1 548	35,1	603	13,7	581	13,2	
	E 09	7 143	2 483	34,8	43	1,7	2 440	705	28,9	814	33,4	378	15,5	244	10,0	
	B 09 Z	7 167	5 502	76,8	119	2,2	5 383	1 439	26,7	1 866	34,7	594	11,0	758	14,1	
534 009	Fronhausen															
	G 06	3 338	2 038	61,1	42	2,1	43 107	15 223	35,3	13 071	30,3	x	x	x	x	
	gewichtet	—	—	—	—	—	1 996	705	x	605	x	x	x	x	x	
	K 06	3 351	2 033	60,7	116	5,7	148 613	59 212	39,8	58 011	39,0	10 061	6,8	3 581	2,4	
	gewichtet	—	—	—	—	—	1 917	764	x	748	x	130	x	46	x	
	L 08 L	3 301	2 366	71,7	44	1,9	2 322	717	30,9	1 065	45,9	146	6,3	187	8,1	
	L 09 L	3 312	2 214	66,8	53	2,4	2 161	714	33,0	727	33,6	268	12,4	252	11,7	
	E 09	3 306	2 536	76,7	111	4,4	2 425	856	35,3	804	33,2	244	10,1	227	9,4	
	B 09 Z	3 309	2 619	79,1	48	1,8	2 571	842	32,7	828	32,2	282	11,0	290	11,3	
534 010	Gladenbach, Stadt															
	G 06	9 615	4 772	49,6	157	3,3	155 612	79 228	50,9	54 101	34,8	x	x	x	x	
	gewichtet	—	—	—	—	—	4 615	2 350	x	1 604	x	x	x	x	x	
	K 06	9 657	4 777	49,5	272	5,7	339 730	175 251	51,6	112 003	33,0	15 897	4,7	7 890	2,3	
	gewichtet	—	—	—	—	—	4 505	2 324	x	1 485	x	211	x	105	x	
	L 08 L	9 582	6 098	63,6	248	4,1	5 850	2 484	42,5	2 250	38,5	234	4,0	449	7,7	
	L 09 L	9 572	5 357	56,0	145	2,7	5 212	2 116	40,6	1 388	26,6	487	9,3	810	15,5	
	E 09	9 579	3 019	31,5	31	1,0	2 988	1 275	42,7	739	24,7	295	9,9	350	11,7	
	B 09 Z	9 586	6 738	70,3	131	1,9	6 607	2 400	36,3	1 840	27,8	545	8,2	959	14,5	
534 011	Kirchhain, Stadt															
	G 06	12 766	6 839	53,6	197	2,9	232 579	94 494	40,6	93 634	40,3	22 248	9,6	13 171	5,7	
	gewichtet	—	—	—	—	—	6 642	2 699	x	2 674	x	635	x	376	x	
	K 06	12 843	6 848	53,3	268	3,9	507 602	208 297	41,0	195 313	38,5	36 934	7,3	25 685	5,1	
	gewichtet	—	—	—	—	—	6 580	2 700	x	2 532	x	479	x	333	x	
	L 08 L	12 666	8 635	68,2	181	2,1	8 454	2 948	34,9	3 676	43,5	424	5,0	697	8,2	
	L 09 L	12 644	7 857	62,1	209	2,7	7 648	2 764	36,1	2 354	30,8	845	11,0	1 059	13,8	
	E 09	12 654	4 541	35,9	48	1,1	4 493	1 749	38,9	1 306	29,1	559	12,4	466	10,4	
	B 09 Z	12 668	9 587	75,7	163	1,7	9 424	3 199	33,9	2 830	30,0	931	9,9	1 201	12,7	
534 012	Lahntal															
	G 06	5 141	2 680	52,1	64	2,4	74 496	16 512	22,2	38 290	51,4	5 629	7,6	x	x	
	gewichtet	—	—	—	—	—	2 616	580	x	1 345	x	198	x	x	x	
	K 06	5 192	2 689	51,8	105	3,9	197 756	62 950	31,8	99 639	50,4	15 526	7,9	4 487	2,3	
	gewichtet	—	—	—	—	—	2 584	823	x	1 302	x	203	x	59	x	
	L 08 L	5 168	3 524	68,2	55	1,6	3 469	1 024	29,5	1 677	48,3	224	6,5	263	7,6	
	L 09 L	5 182	3 231	62,4	61	1,9	3 170	972	30,7	1 111	35,0	368	11,6	426	13,4	
	E 09	5 225	1 871	35,8	26	1,4	1 845	533	28,9	625	33,9	280	15,2	204	11,1	
	B 09 Z	5 237	3 895	74,4	54	1,4	3 841	1 099	28,6	1 335	34,8	432	11,2	515	13,4	
534 013	Lohra															
	G 06	4 511	2 322	51,5	66	2,8	63 617	18 743	29,5	24 551	38,6	x	x	x	x	
	gewichtet	—	—	—	—	—	2 256	665	x	871	x	x	x	x	x	
	K 06	4 532	2 323	51,3	157	6,8	163 433	64 871	39,7	62 908	38,5	8 194	5,0	5 028	3,1	
	gewichtet	—	—	—	—	—	2 166	860	x	834	x	109	x	67	x	
	L 08 L	4 520	2 953	65,3	55	1,9	2 898	979	33,8	1 252	43,2	111	3,8	235	8,1	
	L 09 L	4 507	2 790	61,9	66	2,4	2 724	875	32,1	803	29,5	307	11,3	388	14,2	
	E 09	4 520	1 544	34,2	17	1,1	1 527	510	33,4	449	29,4	207	13,6	151	9,9	
	B 09 Z	4 534	3 364	74,2	58	1,7	3 306	1 006	30,4	982	29,7	328	9,9	441	13,3	
534 014	Marburg, Universitätsstadt															
	G 06	54 567	23 941	43,9	754	3,1	1 306 069	417 484	32,0	430 503	33,0	230 086	17,6	63 810	4,9	
	gewichtet	—	—	—	—	—	23 187	7 412	x	7 643	x	4 085	x	1 133	x	
	K 06	54 702	23 950	43,8	909	3,8	1 803 295	584 482	32,4	602 003	33,4	314 510	17,4	83 729	4,6	
	gewichtet	—	—	—	—	—	23 041	7 468	x	7 692	x	4 019	x	1 070	x	
	L 08 L	54 108	36 598	67,6	400	1,1	36 198	8 369	23,1	16 525	45,7	4 533	12,5	3 101	8,6	
	L 09 L	54 371	34 816	64,0	531	1,5	34 285	8 262	24,1	10 272	30,0	7 790	22,7	4 197	12,2	
	E 09	54 745	23 743	43,4	193	0,8	23 550	6 106	25,9	5 543	23,5	6 483	27,5	2 182	9,3	
	B 09 Z	54 514	41 116	75,4	446	1,1	40 670	10 330	25,4	10 669	26,2	8 351	20,5	4 774	11,7	

(Landesstimmen), der Europawahl 2009 und der Bundestagswahl 2009 (Zweitstimmen) in den Gemeinden

Von den gültigen Stimmen entfielen auf																			Stat. Kenn- ziffer		
REP	DIE LINKE		NPD		WASG		DKP		DIE FRAUEN		Sonstige (s. Seite 4)		Wählergruppen								
													darunter								
	insgesamt		Freie Wähler				Zusammen- schlüsse Linksparteien														
Anzahl	%	Anzahl	%	Anzahl	%	Anzahl	%	Anzahl	%	Anzahl	%	Anzahl	%	Anzahl	%	Anzahl	%				
534 008 Ebsdorfergrund																					
x x		x x		x x		x x		x x		x x		x x		15 680	14,1	15 680	14,1	x x			
x x		x x		x x		x x		x x		x x		x x		563	x	563	x	x x			
5 885	2,0	11 285	3,8	x x		x x		x x		x x		x x		11 195	3,8	11 195	3,8	x x			
78	x	150	x	x x		x x		x x		x x		x x		148	x	148	x	x x			
70	1,5	228	4,8	55	1,1	x x		x x		x x		85	1,8	x x		x x		x x			
35	0,8	250	5,7	52	1,2	x x		x x		x x		77	1,7	x x		x x		x x			
45	1,8	98	4,0	x x		x x		2 0,1		4 0,2		150	6,1	x x		x x		x x			
47	0,9	458	8,5	65	1,2	x x		x x		x x		156	2,9	x x		x x		x x			
534 009 Fronhausen																					
x x		x x		x x		x x		x x		x x		x x		14 813	34,4	14 813	34,4	x x			
x x		x x		x x		x x		x x		x x		x x		686	x	686	x	x x			
4 613	3,1	6 470	4,4	x x		x x		x x		x x		x x		6 665	4,5	6 665	4,5	x x			
60	x	83	x	x x		x x		x x		x x		x x		86	x	86	x	x x			
25	1,1	115	5,0	25	1,1	x x		x x		x x		42	1,8	x x		x x		x x			
14	0,6	141	6,5	21	1,0	x x		x x		x x		24	1,1	x x		x x		x x			
46	1,9	90	3,7	x x		x x		3 0,1		7 0,3		148	6,1	x x		x x		x x			
13	0,5	214	8,3	32	1,2	x x		x x		x x		70	2,7	x x		x x		x x			
534 010 Gladenbach, Stadt																					
x x		x x		x x		x x		x x		x x		x x		22 283	14,3	10 166	6,5	x x			
x x		x x		x x		x x		x x		x x		x x		661	x	301	x	x x			
6 723	2,0	9 427	2,8	x x		x x		x x		x x		x x		12 539	3,7	12 539	3,7	x x			
89	x	125	x	x x		x x		x x		x x		x x		166	x	166	x	x x			
61	1,0	238	4,1	34	0,6	x x		x x		x x		100	1,7	x x		x x		x x			
35	0,7	259	5,0	53	1,0	x x		x x		x x		64	1,2	x x		x x		x x			
34	1,1	114	3,8	x x		x x		— —		11 0,4		170	5,7	x x		x x		x x			
39	0,6	575	8,7	84	1,3	x x		x x		x x		165	2,5	x x		x x		x x			
534 011 Kirchhain, Stadt																					
x x		x x		x x		x x		x x		x x		x x		9 032	3,9	x x		x x			
x x		x x		x x		x x		x x		x x		x x		258	x	x x		x x			
16 505	3,3	16 321	3,2	x x		x x		x x		x x		x x		8 547	1,7	8 547	1,7	x x			
214	x	212	x	x x		x x		x x		x x		x x		111	x	111	x	x x			
115	1,4	423	5,0	59	0,7	x x		x x		x x		112	1,3	x x		x x		x x			
64	0,8	410	5,4	51	0,7	x x		x x		x x		101	1,3	x x		x x		x x			
56	1,2	146	3,2	x x		x x		1 0,0		13 0,3		197	4,4	x x		x x		x x			
68	0,7	848	9,0	117	1,2	x x		x x		x x		230	2,4	x x		x x		x x			
534 012 Lahntal																					
x x		x x		x x		x x		x x		x x		x x		14 065	18,9	4 426	5,9	x x			
x x		x x		x x		x x		x x		x x		x x		494	x	155	x	x x			
3 364	1,7	6 717	3,4	x x		x x		x x		x x		x x		5 073	2,6	5 073	2,6	x x			
44	x	88	x	x x		x x		x x		x x		x x		66	x	66	x	x x			
29	0,8	171	4,9	34	1,0	x x		x x		x x		47	1,4	x x		x x		x x			
18	0,6	187	5,9	32	1,0	x x		x x		x x		56	1,8	x x		x x		x x			
20	1,1	66	3,6	x x		x x		1 0,1		5 0,3		111	6,0	x x		x x		x x			
18	0,5	322	8,4	34	0,9	x x		x x		x x		86	2,2	x x		x x		x x			
534 013 Lohra																					
x x		x x		x x		x x		x x		x x		x x		20 323	31,9	3 217	5,1	x x			
x x		x x		x x		x x		x x		x x		x x		721	x	114	x	x x			
4 855	3,0	7 071	4,3	x x		x x		x x		x x		x x		10 506	6,4	10 506	6,4	x x			
64	x	94	x	x x		x x		x x		x x		x x		139	x	139	x	x x			
28	1,0	150	5,2	60	2,1	x x		x x		x x		83	2,9	x x		x x		x x			
20	0,7	199	7,3	60	2,2	x x		x x		x x		72	2,6	x x		x x		x x			
26	1,7	61	4,0	x x		x x		1 0,1		7 0,5		115	7,5	x x		x x		x x			
31	0,9	349	10,6	75	2,3	x x		x x		x x		94	2,8	x x		x x		x x			
534 014 Marburg, Universitätsstadt																					
x x		x x		x x		x x		x x		x x		7 679	0,6	156 507	12,0	x x		x x			
x x		x x		x x		x x		x x		x x		136	0,6	2 779	x	x x		x x			
19 496	1,1	163 460	9,1	x x		x x		x x		x x		x x		35 615	2,0	35 615	2,0	x x			
249	x	2 089	x	x x		x x		x x		x x		x x		455	x	455	x	x x			
139	0,4	2 952	8,2	95	0,3	x x		x x		x x		484	1,3	x x		x x		x x			
70	0,2	3 127	9,1	115	0,3	x x		x x		x x		452	1,3	x x		x x		x x			
127	0,5	1 703	7,2	x x		x x		38 0,2		55 0,2		1 313	5,6	x x		x x		x x			
86	0,2	4 731	11,6	179	0,4	x x		x x		x x		1 550	3,8	x x		x x		x x			

6. Ergebnisse der Gemeinde- und Kreiswahlen 2006, der Landtagswahlen 2008 und 2009

Stat. Kenn- ziffer	Merkmal	Wahlbe- rechtigte	Wählerinnen und Wähler		Ungültige Stimmen bzw. Stimmzettel		Gültige Stimmen bzw. Stimmzettel								
			Wahlbe- teiligung					CDU		SPD		GRÜNE		FDP	
			Anzahl	%	Anzahl	%		Anzahl	%	Anzahl	%	Anzahl	%	Anzahl	%
534 015	Münchhausen														
	G 06	2 872	1 601	55,7	41	2,6	33 291	16 381	49,2	13 860	41,6	x	x	x	x
	gewichtet	—	—	—	—	—	1 560	768	x	649	x	x	x	x	x
	K 06	2 878	1 601	55,6	78	4,9	114 145	53 256	46,7	43 851	38,4	7 536	6,6	3 166	2,8
	gewichtet	—	—	—	—	—	1 523	711	x	585	x	101	x	42	x
	L 08 L	2 824	1 938	68,6	20	1,0	1 918	727	37,9	781	40,7	99	5,2	158	8,2
	L 09 L	2 827	1 800	63,7	43	2,4	1 757	663	37,7	509	29,0	182	10,4	269	15,3
	E 09	2 833	915	32,3	12	1,3	903	364	40,3	257	28,5	99	11,0	88	9,7
	B 09 Z	2 832	2 127	75,1	36	1,7	2 091	681	32,6	631	30,2	210	10,0	315	15,1
534 016	Neustadt (Hessen), Stadt														
	G 06	6 650	3 214	48,3	92	2,9	72 867	43 634	59,9	20 139	27,6	x	x	x	x
	gewichtet	—	—	—	—	—	3 122	1 870	x	863	x	x	x	x	x
	K 06	6 674	3 220	48,2	147	4,6	230 195	138 700	60,3	56 996	24,8	5 829	2,5	4 559	2,0
	gewichtet	—	—	—	—	—	3 073	1 852	x	761	x	78	x	61	x
	L 08 L	6 590	3 945	59,9	100	2,5	3 845	1 983	51,6	1 252	32,6	87	2,3	256	6,7
	L 09 L	6 602	3 677	55,7	105	2,9	3 572	1 736	48,6	827	23,2	190	5,3	551	15,4
	E 09	6 626	1 800	27,2	29	1,6	1 771	938	53,0	392	22,1	111	6,3	179	10,1
	B 09 Z	6 597	4 584	69,5	88	1,9	4 496	1 987	44,2	996	22,2	237	5,3	695	15,5
534 017	Rauschenberg, Stadt														
	G 06	3 676	1 925	52,4	58	3,0	39 528	12 987	32,9	14 378	36,4	4 097	10,4	x	x
	gewichtet	—	—	—	—	—	1 867	613	x	679	x	194	x	x	x
	K 06	3 706	1 933	52,2	84	4,3	140 189	53 220	38,0	53 125	37,9	9 598	6,8	6 710	4,8
	gewichtet	—	—	—	—	—	1 849	702	x	701	x	127	x	89	x
	L 08 L	3 619	2 387	66,0	48	2,0	2 339	791	33,8	997	42,6	131	5,6	200	8,6
	L 09 L	3 605	2 148	59,6	45	2,1	2 103	714	34,0	625	29,7	229	10,9	302	14,4
	E 09	3 592	1 202	33,5	14	1,2	1 188	420	35,4	323	27,2	170	14,3	133	11,2
	B 09 Z	3 589	2 569	71,6	37	1,4	2 532	778	30,7	713	28,2	275	10,9	376	14,8
534 018	Stadtallendorf, Stadt														
	G 06	14 357	6 017	41,9	163	2,7	198 204	93 874	47,4	64 279	32,4	x	x	x	x
	gewichtet	—	—	—	—	—	5 854	2 773	x	1 898	x	x	x	x	x
	K 06	14 383	6 025	41,9	236	3,9	437 048	220 679	50,5	131 000	30,0	11 613	2,7	21 991	5,0
	gewichtet	—	—	—	—	—	5 789	2 923	x	1 735	x	154	x	291	x
	L 08 L	13 801	7 714	55,9	190	2,5	7 524	3 447	45,8	2 553	33,9	224	3,0	565	7,5
	L 09 L	13 686	6 912	50,5	223	3,2	6 689	3 044	45,5	1 581	23,6	448	6,7	992	14,8
	E 09	13 714	3 848	28,1	67	1,7	3 781	1 795	47,5	875	23,1	256	6,8	441	11,7
	B 09 Z	13 714	9 010	65,7	201	2,2	8 809	3 466	39,3	2 140	24,3	608	6,9	1 332	15,1
534 019	Steffenberg														
	G 06	3 318	1 432	43,2	46	3,2	29 265	6 493	22,2	11 382	38,9	x	x	x	x
	gewichtet	—	—	—	—	—	1 386	308	x	539	x	x	x	x	x
	K 06	3 333	1 436	43,1	76	5,3	102 346	30 809	30,1	42 105	41,1	4 351	4,3	1 378	1,3
	gewichtet	—	—	—	—	—	1 360	409	x	560	x	58	x	18	x
	L 08 L	3 305	1 820	55,1	35	1,9	1 785	563	31,5	808	45,3	76	4,3	119	6,7
	L 09 L	3 308	1 756	53,1	57	3,2	1 699	571	33,6	514	30,3	171	10,1	229	13,5
	E 09	3 317	906	27,3	12	1,3	894	288	32,2	263	29,4	102	11,4	99	11,1
	B 09 Z	3 302	2 273	68,8	45	2,0	2 228	640	28,7	657	29,5	199	8,9	287	12,9
534 020	Weimar (Lahn)														
	G 06	5 559	3 085	55,5	73	2,4	87 204	30 730	35,2	30 542	35,0	7 491	8,6	5 731	6,6
	gewichtet	—	—	—	—	—	3 012	1 061	x	1 055	x	259	x	198	x
	K 06	5 595	3 091	55,2	109	3,5	225 726	86 915	38,5	81 811	36,2	19 060	8,4	14 389	6,4
	gewichtet	—	—	—	—	—	2 982	1 148	x	1 081	x	252	x	190	x
	L 08 L	5 560	4 011	72,1	58	1,4	3 953	1 227	31,0	1 771	44,8	276	7,0	367	9,3
	L 09 L	5 592	3 805	68,0	79	2,1	3 726	1 152	30,9	1 166	31,3	554	14,9	544	14,6
	E 09	5 601	2 253	40,2	16	0,7	2 237	738	33,0	659	29,5	423	18,9	222	9,9
	B 09 Z	5 624	4 462	79,3	68	1,5	4 394	1 352	30,8	1 315	29,9	607	13,8	598	13,6
534 021	Wetter (Hessen), Stadt														
	G 06	7 282	3 599	49,4	60	1,7	99 851	40 444	40,5	39 003	39,1	8 469	8,5	9 386	9,4
	gewichtet	—	—	—	—	—	3 539	1 433	x	1 382	x	300	x	333	x
	K 06	7 319	3 602	49,2	128	3,6	260 240	100 739	38,7	99 232	38,1	20 131	7,7	21 660	8,3
	gewichtet	—	—	—	—	—	3 474	1 345	x	1 325	x	269	x	289	x
	L 08 L	7 283	4 679	64,2	60	1,3	4 619	1 316	28,5	2 164	46,8	268	5,8	406	8,8
	L 09 L	7 263	4 288	59,0	97	2,3	4 191	1 168	27,9	1 412	33,7	563	13,4	635	15,2
	E 09	7 271	2 296	31,6	16	0,7	2 280	691	30,3	730	32,0	333	14,6	271	11,9
	B 09 Z	7 285	5 235	71,9	105	2,0	5 130	1 305	25,4	1 691	33,0	618	12,0	749	14,6

(Landesstimmen), der Europawahl 2009 und der Bundestagswahl 2009 (Zweitstimmen) in den Gemeinden

Von den gültigen Stimmen entfielen auf																			Stat. Kenn- ziffer							
REP		DIE LINKE		NPD		WASG		DKP		DIE FRAUEN		Sonstige (s. Seite 4)		Wählergruppen												
														insgesamt								darunter				
																						Freie Wähler		Zusammen- schlüsse Linksparteien		
Anzahl	%	Anzahl	%	Anzahl	%	Anzahl	%	Anzahl	%	Anzahl	%	Anzahl	%	Anzahl	%	Anzahl	%	Anzahl		%						
534 015 Münchhausen																										
x	x			x	x			x	x			x	x	3 050	9,2			x	x	x	x					
x	x			x	x			x	x			x	x	143	x			x	x	x	x					
2 438	2,1	2 797	2,5	x	x	x	x	x	x	x	x	x	x	1 101	1,0	1 101	1,0	x	x	x	x					
33	x	37	x			x	x	x	x	x	x	x	x	15	x			15	x	x	x					
27	1,4	75	3,9	20	1,0	x	x	x	x	x	x	31	1,6	x	x			x	x	x	x					
10	0,6	82	4,7	17	1,0	x	x			x	x	x	x	25	1,4	x	x	x	x	x	x					
16	1,8	24	2,7			x	x	—	—	—	—	55	6,1	x	x			x	x	x	x					
17	0,8	162	7,7	19	0,9			x	x			x	x	56	2,7	x	x			x	x					
534 016 Neustadt (Hessen), Stadt																										
4 453	6,1			x	x			x	x			x	x	4 641	6,4	4 641	6,4			x	x					
191	x			x	x			x	x			x	x	199	x	199	x			x	x					
13 285	5,8	3 407	1,5			x	x	x	x	x	x	x	x	7 419	3,2	7 419	3,2			x	x					
177	x	45	x			x	x	x	x	x	x	x	x	99	x			99	x	x	x					
85	2,2	116	3,0	20	0,5	x	x			x	x	x	x	46	1,2	x	x			x	x					
67	1,9	135	3,8	23	0,6	x	x			x	x	x	x	43	1,2	x	x			x	x					
32	1,8	47	2,7			x	x	—	—			3	0,2	69	3,9	x	x			x	x					
65	1,4	343	7,6	41	0,9			x	x			x	x	132	2,9	x	x			x	x					
534 017 Rauschenberg, Stadt																										
x	x			x	x			x	x			x	x	8 066	20,4	8 066	20,4			x	x					
x	x			x	x			x	x			x	x	381	x	381	x			x	x					
5 981	4,3	5 418	3,9			x	x	x	x	x	x	x	x	6 137	4,4	6 137	4,4			x	x					
79	x	71	x			x	x	x	x	x	x	x	x	81	x	81	x			x	x					
42	1,8	123	5,3	16	0,7	x	x			x	x	x	x	39	1,7	x	x			x	x					
33	1,6	154	7,3	9	0,4	x	x			x	x	x	x	37	1,8	x	x			x	x					
32	2,7	54	4,5			x	x			1	0,1	2	0,2	53	4,5	x	x			x	x					
43	1,7	250	9,9	30	1,2			x	x			x	x	67	2,6	x	x			x	x					
534 018 Stadtallendorf, Stadt																										
14 125	7,1			x	x			x	x			x	x	25 926	13,1	13 267	6,7			x	x					
417	x			x	x			x	x			x	x	766	x	392	x			x	x					
28 844	6,6	11 429	2,6			x	x	x	x	x	x	x	x	11 492	2,6	11 492	2,6			x	x					
382	x	151	x			x	x	x	x	x	x	x	x	152	x	152	x			x	x					
254	3,4	326	4,3	51	0,7	x	x			x	x	x	x	104	1,4	x	x			x	x					
131	2,0	364	5,4	54	0,8			x	x			x	x	75	1,1	x	x			x	x					
112	3,0	129	3,4			x	x			1	0,0	11	0,3	161	4,3	x	x			x	x					
132	1,5	809	9,2	108	1,2			x	x			x	x	214	2,4	x	x			x	x					
534 019 Steffenberg																										
x	x			x	x			x	x			x	x	11 390	38,9			x	x							
x	x			x	x			x	x			x	x	539	x			x	x							
4 614	4,5	4 373	4,3			x	x			x	x	x	x	14 716	14,4	14 716	14,4			x	x					
61	x	58	x			x	x			x	x	x	x	196	x	196	x			x	x					
24	1,3	127	7,1	30	1,7	x	x			x	x	x	x	38	2,1	x	x			x	x					
19	1,1	128	7,5	25	1,5			x	x			x	x	42	2,5	x	x			x	x					
19	2,1	46	5,1			x	x			—	—	1	0,1	76	8,5	x	x			x	x					
20	0,9	285	12,8	56	2,5			x	x			x	x	84	3,8	x	x			x	x					
534 020 Weimar (Lahn)																										
x	x			x	x			x	x			x	x	12 710	14,6	12 710	14,6			x	x					
x	x			x	x			x	x			x	x	439	x	439	x			x	x					
2 751	1,2	10 468	4,6			x	x			x	x	x	x	10 332	4,6	10 332	4,6			x	x					
36	x	138	x			x	x			x	x	x	x	136	x	136	x			x	x					
38	1,0	199	5,0	16	0,4	x	x			x	x	x	x	59	1,5	x	x			x	x					
10	0,3	226	6,1	25	0,7	x	x			x	x	x	x	49	1,3	x	x			x	x					
16	0,7	78	3,5			x	x			3	0,1	5	0,2	93	4,2	x	x			x	x					
20	0,5	363	8,3	36	0,8			x	x			x	x	103	2,3	x	x			x	x					
534 021 Wetter (Hessen), Stadt																										
x	x	2 549	2,6			x	x			x	x			x	x			x	x							
x	x	90	x			x	x			x	x			x	x			x	x							
4 495	1,7	10 133	3,9			x	x			x	x			x	x	3 850	1,5	3 850	1,5							
60	x	135	x			x	x			x	x	x	x	51	x			51	x							
36	0,8	308	6,7	34	0,7	x	x			x	x	x	x	87	1,9	x	x			x	x					
22	0,5	302	7,2	44	1,0	x	x			x	x	x	x	45	1,1	x	x			x	x					
22	1,0	108	4,7			x	x	—	—			8	0,4	117	5,1	x	x			x	x					
29	0,6	556	10,8	60	1,2			x	x			x	x	122	2,4	x	x			x	x					

6. Ergebnisse der Gemeinde- und Kreiswahlen 2006, der Landtagswahlen 2008 und 2009

Stat. Kenn- ziffer	Merkmal	Wahlbe- rechtigte	Wählerinnen und Wähler		Ungültige Stimmen bzw. Stimmzettel		Gültige Stimmen bzw. Stimmzettel								
			Wahlbe- teiligung					CDU		SPD		GRÜNE		FDP	
			Anzahl	%	Anzahl	%		Anzahl	%	Anzahl	%	Anzahl	%	Anzahl	%
534 022	Wohratal														
	G 06	1 913	1 132	59,2	38	3,4	15 452	5 257	34,0	6 654	43,1	2 468	16,0	x	x
	gewichtet	—	—	—	—	—	1 094	372	x	471	x	175	x	x	x
	K 06	1 914	1 132	59,1	59	5,2	79 988	26 671	33,3	38 597	48,3	6 301	7,9	1 522	1,9
	gewichtet	—	—	—	—	—	1 073	358	x	518	x	85	x	20	x
	L 08 L	1 904	1 335	70,1	24	1,8	1 311	378	28,8	677	51,6	64	4,9	60	4,6
	L 09 L	1 904	1 199	63,0	33	2,8	1 166	338	29,0	463	39,7	126	10,8	131	11,2
	E 09	1 903	681	35,8	11	1,6	670	210	31,3	270	40,3	72	10,7	47	7,0
	B 09 Z	1 907	1 447	75,9	24	1,7	1 423	384	27,0	543	38,2	145	10,2	148	10,4
535 000	Vogelsbergkreis														
	G 06	91 957	49 049	53,3	1 583	3,2	1 282 528	446 196	x	494 453	x	21 849	x	58 892	x
	gewichtet	—	—	—	—	—	47 466	15 722	33,1	17 797	37,5	652	1,4	1 865	3,9
	K 06	92 090	49 029	53,2	2 662	5,4	2 564 233	1 033 351	40,3	959 619	37,4	135 120	5,3	135 071	5,3
	gewichtet	—	—	—	—	—	46 367	18 685	x	17 352	x	2 443	x	2 442	x
	L 08 L	90 676	59 402	65,5	1 587	2,7	57 815	20 835	36,0	23 025	39,8	2 538	4,4	5 237	9,1
	L 09 L	90 146	55 264	61,3	1 802	3,3	53 462	19 501	36,5	14 461	27,0	5 074	9,5	8 442	15,8
	E 09	90 150	30 261	33,6	604	2,0	29 657	10 774	36,3	8 039	27,1	3 222	10,9	4 125	13,9
	B 09 Z	89 974	65 598	72,9	1 654	2,5	63 944	20 023	31,3	17 585	27,5	6 010	9,4	11 038	17,3
535 001	Alsfeld, Stadt														
	G 06	13 614	6 786	49,8	281	4,1	217 914	86 162	39,5	92 814	42,6	x	x	7 456	3,4
	gewichtet	—	—	—	—	—	6 505	2 572	x	2 771	x	x	x	223	x
	K 06	13 646	6 787	49,7	366	5,4	359 427	146 468	40,8	153 603	42,7	18 975	5,3	11 183	3,1
	gewichtet	—	—	—	—	—	6 421	2 617	x	2 744	x	339	x	200	x
	L 08 L	13 362	8 488	63,5	202	2,4	8 286	2 876	34,7	3 707	44,7	374	4,5	586	7,1
	L 09 L	13 272	7 892	59,5	266	3,4	7 626	2 704	35,5	2 377	31,2	746	9,8	968	12,7
	E 09	13 310	4 553	34,2	74	1,6	4 479	1 642	36,7	1 326	29,6	458	10,2	541	12,1
	B 09 Z	13 292	9 385	70,6	233	2,5	9 152	2 893	31,6	2 751	30,1	875	9,6	1 354	14,8
535 002	Antrifftal														
	G 06	1 749	1 171	67,0	32	2,7	14 243	x	x	x	x	x	x	x	x
	gewichtet	—	—	—	—	—	1 139	x	x	x	x	x	x	x	x
	K 06	1 751	1 169	66,8	68	5,8	58 849	43 803	74,4	6 824	11,6	2 406	4,1	1 650	2,8
	gewichtet	—	—	—	—	—	1 101	820	x	128	x	45	x	31	x
	L 08 L	1 712	1 247	72,8	44	3,5	1 203	704	58,5	237	19,7	38	3,2	112	9,3
	L 09 L	1 743	1 229	70,5	35	2,8	1 194	706	59,1	149	12,5	67	5,6	177	14,8
	E 09	1 742	702	40,3	10	1,4	692	457	66,0	66	9,5	51	7,4	73	10,5
	B 09 Z	1 732	1 406	81,2	30	2,1	1 376	763	55,5	196	14,2	80	5,8	200	14,5
535 003	Feldatal														
	G 06	2 338	1 408	60,2	52	3,7	18 904	5 173	27,4	5 232	27,7	x	x	x	x
	gewichtet	—	—	—	—	—	1 356	371	x	375	x	x	x	x	x
	K 06	2 343	1 408	60,1	90	6,4	72 031	22 449	31,2	24 116	33,5	3 260	4,5	4 079	5,7
	gewichtet	—	—	—	—	—	1 318	411	x	441	x	60	x	75	x
	L 08 L	2 312	1 542	66,7	42	2,7	1 500	472	31,5	591	39,4	74	4,9	178	11,9
	L 09 L	2 275	1 412	62,1	52	3,7	1 360	445	32,7	351	25,8	140	10,3	247	18,2
	E 09	2 278	844	37,1	16	1,9	828	237	28,6	226	27,3	90	10,9	157	19,0
	B 09 Z	2 275	1 678	73,8	46	2,7	1 632	450	27,6	485	29,7	145	8,9	317	19,4
535 004	Freiensteinau														
	G 06	2 743	1 712	62,4	45	2,6	28 703	7 214	25,1	9 733	33,9	x	x	x	x
	gewichtet	—	—	—	—	—	1 667	419	x	565	x	x	x	x	x
	K 06	2 746	1 712	62,3	87	5,1	87 369	22 659	25,9	23 841	27,3	1 917	2,2	4 762	5,5
	gewichtet	—	—	—	—	—	1 625	421	x	443	x	36	x	89	x
	L 08 L	2 701	1 873	69,3	56	3,0	1 817	778	42,8	485	26,7	48	2,6	159	8,8
	L 09 L	2 676	1 784	66,7	67	3,8	1 717	734	42,7	257	15,0	100	5,8	271	15,8
	E 09	2 689	1 078	40,1	36	3,3	1 042	384	36,9	210	20,2	88	8,4	143	13,7
	B 09 Z	2 672	2 028	75,9	57	2,8	1 971	644	32,7	409	20,8	123	6,2	443	22,5
535 005	Gemünden (Felda)														
	G 06	2 545	1 278	50,2	42	3,3	25 436	x	x	8 780	34,5	x	x	x	x
	gewichtet	—	—	—	—	—	1 236	x	x	427	x	x	x	x	x
	K 06	2 558	1 277	49,9	94	7,4	66 654	23 248	34,9	25 261	37,9	2 867	4,3	3 548	5,3
	gewichtet	—	—	—	—	—	1 183	413	x	448	x	51	x	63	x
	L 08 L	2 487	1 587	63,8	52	3,3	1 535	596	38,8	623	40,6	59	3,8	105	6,8
	L 09 L	2 464	1 480	60,1	62	4,2	1 418	541	38,2	353	24,9	118	8,3	271	19,1
	E 09	2 474	709	28,7	15	2,1	694	249	35,9	177	25,5	63	9,1	110	15,9
	B 09 Z	2 455	1 894	77,1	77	4,1	1 817	624	34,3	460	25,3	154	8,5	322	17,7

(Landesstimmen), der Europawahl 2009 und der Bundestagswahl 2009 (Zweitstimmen) in den Gemeinden

Von den gültigen Stimmen entfielen auf																				Stat. Kenn- ziffer						
REP		DIE LINKE		NPD		WASG		DKP		DIE FRAUEN		Sonstige (s. Seite 4)		Wählergruppen												
														insgesamt								darunter				
																						Freie Wähler		Zusammen- schlüsse Linksparteien		
Anzahl	%	Anzahl	%	Anzahl	%	Anzahl	%	Anzahl	%	Anzahl	%	Anzahl	%	Anzahl	%	Anzahl	%	Anzahl	%							
534 022 Wohrratal																										
x	x			x	x			x	x			x	x	1 073	6,9	1 073	6,9	x	x							
x	x			x	x			x	x			x	x	76	x	76	x	x	x							
2 355	2,9	3 295	4,1	x	x			x	x			x	x	1 247	1,6	1 247	1,6	x	x							
32	x	44	x					x	x			x	x	17	x	17	x	x	x							
21	1,6	87	6,6	11	0,8			x	x			x	x	13	1,0	x	x	x	x							
9	0,8	75	6,4	11	0,9			x	x			x	x	13	1,1	x	x	x	x							
9	1,3	33	4,9			x	x	1	0,1			2	0,3	26	3,9	x	x	x	x							
10	0,7	148	10,4	22	1,5			x	x			x	x	23	1,6	x	x	x	x							
535 000 Vogelsbergkreis																										
x	x			x	x			x	x			x	x	261 138	x	201 378	x	x	x							
x	x			x	x			x	x			x	x	11 433	24,1	8 528	18,0	x	x							
60 342	2,4			x	x			x	x			x	x	240 730	9,4	195 536	7,6	45 194	1,8							
1 091	x			x	x			x	x			x	x	4 353	x	3 536	x	817	x							
636	1,1	2 835	4,9	607	1,0			x	x			x	x	2 102	3,6	x	x	x	x							
300	0,6	2 811	5,3	601	1,1			x	x			x	x	2 272	4,2	x	x	x	x							
413	1,4	1 083	3,7			x	x	21	0,1			90	0,3	1 890	6,4	x	x	x	x							
417	0,7	6 055	9,5	968	1,5			x	x			x	x	1 848	2,9	x	x	x	x							
535 001 Alsfeld, Stadt																										
x	x			x	x			x	x			x	x	31 482	14,4	19 294	8,9	x	x							
x	x			x	x			x	x			x	x	940	x	576	x	x	x							
4 800	1,3			x	x			x	x			x	x	24 398	6,8	16 588	4,6	7 810	2,2							
86	x			x	x			x	x			x	x	436	x	296	x	140	x							
52	0,6	410	4,9	56	0,7			x	x			x	x	225	2,7	x	x	x	x							
32	0,4	435	5,7	60	0,8			x	x			x	x	304	4,0	x	x	x	x							
40	0,9	196	4,4			x	x	x	x			3	0,1	8	0,2	265	5,9	x	x							
38	0,4	892	9,7	100	1,1			x	x			x	x	249	2,7	x	x	x	x							
535 002 Antrifftal																										
x	x			x	x			x	x			x	x	14 243	100,0	8 094	56,8	x	x							
x	x			x	x			x	x			x	x	1 139	x	647	x	x	x							
2 641	4,5			x	x			x	x			x	x	1 525	2,6	919	1,6	606	1,0							
49	x			x	x			x	x			x	x	29	x	17	x	11	x							
15	1,2	51	4,2	23	1,9			x	x			x	x	23	1,9	x	x	x	x							
8	0,7	39	3,3	17	1,4			x	x			x	x	31	2,6	x	x	x	x							
6	0,9	14	2,0			x	x	x	x			1	0,1	1	0,1	23	3,3	x	x							
8	0,6	74	5,4	29	2,1			x	x			x	x	26	1,9	x	x	x	x							
535 003 Feldatal																										
x	x			x	x			x	x			x	x	8 499	45,0	6 923	36,6	x	x							
x	x			x	x			x	x			x	x	610	x	497	x	x	x							
2 238	3,1			x	x			x	x			x	x	15 889	22,1	14 885	20,7	1 004	1,4							
41	x			x	x			x	x			x	x	291	x	272	x	18	x							
13	0,9	67	4,5	17	1,1			x	x			x	x	88	5,9	x	x	x	x							
7	0,5	74	5,4	14	1,0			x	x			x	x	82	6,0	x	x	x	x							
24	2,9	32	3,9			x	x	x	x			1	0,1	1	0,1	60	7,2	x	x							
9	0,6	147	9,0	24	1,5			x	x			x	x	55	3,4	x	x	x	x							
535 004 Freiensteinau																										
x	x			x	x			x	x			x	x	11 756	41,0	11 756	41,0	x	x							
x	x			x	x			x	x			x	x	683	x	683	x	x	x							
5 071	5,8			x	x			x	x			x	x	29 119	33,3	27 883	31,9	1 236	1,4							
94	x			x	x			x	x			x	x	542	x	519	x	23	x							
80	4,4	55	3,0	8	0,4			x	x			x	x	204	11,2	x	x	x	x							
54	3,1	66	3,8	16	0,9			x	x			x	x	219	12,8	x	x	x	x							
49	4,7	35	3,4			x	x	x	x			5	0,5	128	12,3	x	x	x	x							
81	4,1	185	9,4	30	1,5			x	x			x	x	56	2,8	x	x	x	x							
535 005 Gemünden (Felda)																										
x	x			x	x			x	x			x	x	16 656	65,5	7 439	29,2	x	x							
x	x			x	x			x	x			x	x	809	x	361	x	x	x							
1 827	2,7			x	x			x	x			x	x	9 903	14,9	8 928	13,4	975	1,5							
32	x			x	x			x	x			x	x	176	x	158	x	17	x							
17	1,1	70	4,6	21	1,4			x	x			x	x	44	2,9	x	x	x	x							
14	1,0	71	5,0	7	0,5			x	x			x	x	43	3,0	x	x	x	x							
7	1,0	33	4,8			x	x	x	x			2	0,3	1	0,1	52	7,5	x	x							
11	0,6	165	9,1	24	1,3			x	x			x	x	57	3,1	x	x	x	x							

6. Ergebnisse der Gemeinde- und Kreiswahlen 2006, der Landtagswahlen 2008 und 2009

Stat. Kenn- ziffer	Merkmal	Wahlbe- rechtigte	Wählerinnen und Wähler		Ungültige Stimmen bzw. Stimmzettel		Gültige Stimmen bzw. Stimmzettel								
			Wahlbe- teiligung					CDU		SPD		GRÜNE		FDP	
			Anzahl	%	Anzahl	%		Anzahl	%	Anzahl	%	Anzahl	%	Anzahl	%
535 006	Grebenau, Stadt														
	G 06	2 238	1 423	63,6	49	3,4	19 525	7 132	36,5	8 132	41,6	x	x	x	x
	gewichtet	—	—	—	—	—	1 374	502	x	572	x	x	x	x	x
	K 06	2 239	1 423	63,6	62	4,4	75 174	27 675	36,8	29 562	39,3	2 727	3,6	2 490	3,3
	gewichtet	—	—	—	—	—	1 361	501	x	535	x	49	x	45	x
	L 08 L	2 195	1 571	71,6	29	1,8	1 542	437	28,3	668	43,3	45	2,9	99	6,4
	L 09 L	2 184	1 509	69,1	45	3,0	1 464	409	27,9	420	28,7	91	6,2	140	9,6
	E 09	2 179	813	37,3	20	2,5	793	244	30,8	287	36,2	63	7,9	96	12,1
	B 09 Z	2 172	1 660	76,4	42	2,5	1 618	477	29,5	527	32,6	119	7,4	247	15,3
535 007	Grebenhain														
	G 06	4 166	2 154	51,7	78	3,6	55 186	23 896	43,3	22 863	41,4	x	x	8 427	15,3
	gewichtet	—	—	—	—	—	2 076	899	x	860	x	x	x	317	x
	K 06	4 168	2 148	51,5	142	6,6	106 493	38 894	36,5	38 459	36,1	5 342	5,0	15 752	14,8
	gewichtet	—	—	—	—	—	2 006	733	x	724	x	101	x	297	x
	L 08 L	4 150	2 621	63,2	49	1,9	2 572	944	36,7	925	36,0	100	3,9	301	11,7
	L 09 L	4 163	2 514	60,4	71	2,8	2 443	848	34,7	607	24,8	214	8,8	514	21,0
	E 09	4 169	1 455	34,9	29	2,0	1 426	471	33,0	378	26,5	164	11,5	253	17,7
	B 09 Z	4 166	3 053	73,3	70	2,3	2 983	856	28,7	761	25,5	262	8,8	635	21,3
535 008	Herbstein, Stadt														
	G 06	4 123	2 049	49,7	70	3,4	52 651	21 124	40,1	13 575	25,8	x	x	x	x
	gewichtet	—	—	—	—	—	1 979	794	x	510	x	x	x	x	x
	K 06	4 123	2 046	49,6	104	5,1	103 713	44 360	42,8	29 092	28,1	5 698	5,5	6 307	6,1
	gewichtet	—	—	—	—	—	1 942	831	x	545	x	107	x	118	x
	L 08 L	4 065	2 639	64,9	72	2,7	2 567	1 004	39,1	885	34,5	125	4,9	254	9,9
	L 09 L	4 050	2 450	60,5	76	3,1	2 374	977	41,2	549	23,1	229	9,6	371	15,6
	E 09	4 044	1 266	31,3	24	1,9	1 242	515	41,5	274	22,1	146	11,8	170	13,7
	B 09 Z	4 027	2 993	74,3	88	2,9	2 905	986	33,9	710	24,4	259	8,9	545	18,8
535 009	Homburg (Ohm), Stadt														
	G 06	6 253	3 136	50,2	98	3,1	71 896	25 870	36,0	28 576	39,7	x	x	4 156	5,8
	gewichtet	—	—	—	—	—	3 038	1 093	x	1 207	x	x	x	176	x
	K 06	6 259	3 136	50,1	166	5,3	160 087	56 578	35,3	61 268	38,3	9 592	6,0	9 638	6,0
	gewichtet	—	—	—	—	—	2 970	1 050	x	1 137	x	178	x	179	x
	L 08 L	6 139	3 980	64,8	109	2,7	3 871	1 265	32,7	1 679	43,4	167	4,3	368	9,5
	L 09 L	6 125	3 754	61,3	151	4,0	3 603	1 158	32,1	1 074	29,8	386	10,7	624	17,3
	E 09	6 139	2 005	32,7	49	2,4	1 956	652	33,3	545	27,9	235	12,0	290	14,8
	B 09 Z	6 101	4 460	73,1	138	3,1	4 322	1 278	29,6	1 265	29,3	425	9,8	754	17,4
535 010	Kirtorf, Stadt														
	G 06	2 955	1 892	64,0	50	2,6	38 911	x	x	x	x	x	x	x	x
	gewichtet	—	—	—	—	—	1 842	x	x	x	x	x	x	x	x
	K 06	2 962	1 891	63,8	80	4,2	98 916	60 139	60,8	25 957	26,2	3 943	4,0	3 727	3,8
	gewichtet	—	—	—	—	—	1 811	1 101	x	475	x	72	x	68	x
	L 08 L	2 866	2 052	71,6	57	2,8	1 995	1 009	50,6	580	29,1	79	4,0	191	9,6
	L 09 L	2 828	1 978	69,9	69	3,5	1 909	937	49,1	431	22,6	124	6,5	290	15,2
	E 09	2 812	1 122	39,9	26	2,3	1 096	537	49,0	230	21,0	83	7,6	156	14,2
	B 09 Z	2 817	2 234	79,3	71	3,2	2 163	912	42,2	499	23,1	145	6,7	363	16,8
535 011	Lauterbach (Hessen), Kreisstadt														
	G 06	10 919	5 496	50,3	166	3,0	180 953	70 618	39,0	69 309	38,3	12 114	6,7	14 779	8,2
	gewichtet	—	—	—	—	—	5 330	2 080	x	2 042	x	357	x	435	x
	K 06	10 938	5 498	50,3	216	3,9	295 202	119 417	40,5	108 257	36,7	21 681	7,3	18 862	6,4
	gewichtet	—	—	—	—	—	5 282	2 137	x	1 937	x	388	x	337	x
	L 08 L	10 813	7 470	69,1	271	3,6	7 199	2 598	36,1	2 979	41,4	380	5,3	627	8,7
	L 09 L	10 736	6 521	60,7	138	2,1	6 383	2 230	34,9	1 769	27,7	760	11,9	998	15,6
	E 09	10 747	3 528	32,8	49	1,4	3 479	1 263	36,3	923	26,5	456	13,1	482	13,9
	B 09 Z	10 755	7 741	72,0	120	1,6	7 621	2 261	29,7	2 159	28,3	864	11,3	1 287	16,9
535 012	Lautertal (Vogelsberg)														
	G 06	2 151	1 690	78,6	32	1,9	23 422	11 275	48,1	10 701	45,7	x	x	x	x
	gewichtet	—	—	—	—	—	1 658	798	x	758	x	x	x	x	x
	K 06	2 157	1 692	78,4	103	6,1	88 479	36 171	40,9	39 291	44,4	3 879	4,4	2 932	3,3
	gewichtet	—	—	—	—	—	1 589	650	x	706	x	70	x	53	x
	L 08 L	2 144	1 487	69,4	38	2,6	1 449	453	31,3	614	42,4	62	4,3	112	7,7
	L 09 L	2 138	1 397	65,3	38	2,7	1 359	461	33,9	431	31,7	126	9,3	195	14,3
	E 09	2 140	761	35,6	18	2,4	743	251	33,8	265	35,7	72	9,7	78	10,5
	B 09 Z	2 134	1 626	76,2	38	2,3	1 588	421	26,5	494	31,1	126	7,9	262	16,5

6. Ergebnisse der Gemeinde- und Kreiswahlen 2006, der Landtagswahlen 2008 und 2009

Stat. Kenn- ziffer	Merkmal	Wahlbe- rechtigte	Wählerinnen und Wähler		Ungültige Stimmen bzw. Stimmzettel		Gültige Stimmen bzw. Stimmzettel								
			Wahlbe- teiligung					CDU		SPD		GRÜNE		FDP	
			Anzahl	%	Anzahl	%		Anzahl	%	Anzahl	%	Anzahl	%	Anzahl	%
535 013	Mücke														
	G 06	8 118	3 912	48,2	138	3,5	124 437	36 864	29,6	50 503	40,6	9 735	7,8	x	x
	gewichtet	—	—	—	—	—	3 774	1 118	x	1 532	x	295	x	x	x
	K 06	8 120	3 906	48,1	211	5,4	203 390	65 269	32,1	82 858	40,7	14 676	7,2	4 627	2,3
	gewichtet	—	—	—	—	—	3 695	1 186	x	1 505	x	267	x	84	x
	L 08 L	8 011	5 341	66,7	154	2,9	5 187	1 710	33,0	2 291	44,2	211	4,1	460	8,9
	L 09 L	7 961	4 892	61,4	172	3,5	4 720	1 667	35,3	1 429	30,3	409	8,7	709	15,0
	E 09	7 935	2 567	32,4	55	2,1	2 512	849	33,8	768	30,6	246	9,8	334	13,3
	B 09 Z	7 894	5 816	73,7	168	2,9	5 648	1 719	30,4	1 641	29,1	514	9,1	934	16,5
535 014	Romrod, Stadt														
	G 06	2 439	1 497	61,4	24	1,6	30 946	x	x	13 894	44,9	x	x	x	x
	gewichtet	—	—	—	—	—	1 473	x	x	661	x	x	x	x	x
	K 06	2 451	1 498	61,1	61	4,1	81 855	40 686	49,7	32 802	40,1	3 127	3,8	1 954	2,4
	gewichtet	—	—	—	—	—	1 437	714	x	576	x	55	x	34	x
	L 08 L	2 369	1 629	68,8	37	2,3	1 592	541	34,0	727	45,7	66	4,1	121	7,6
	L 09 L	2 362	1 491	63,1	41	2,7	1 450	504	34,8	488	33,7	130	9,0	190	13,1
	E 09	2 364	765	32,4	11	1,4	754	282	37,4	234	31,0	80	10,6	95	12,6
	B 09 Z	2 375	1 797	75,7	60	3,3	1 737	529	30,5	555	32,0	162	9,3	262	15,1
535 015	Schlitz, Stadt														
	G 06	8 028	4 286	53,4	152	3,5	138 556	66 219	47,8	50 366	36,4	x	x	10 620	7,7
	gewichtet	—	—	—	—	—	4 134	1 976	x	1 503	x	x	x	317	x
	K 06	8 033	4 286	53,4	268	6,3	224 021	104 494	46,6	73 050	32,6	14 929	6,7	14 098	6,3
	gewichtet	—	—	—	—	—	4 018	1 874	x	1 310	x	268	x	253	x
	L 08 L	7 957	5 012	63,0	125	2,5	4 887	1 717	35,1	1 908	39,0	262	5,4	483	9,9
	L 09 L	7 891	4 724	59,9	180	3,8	4 544	1 696	37,3	1 092	24,0	524	11,5	745	16,4
	E 09	7 886	2 639	33,5	66	2,5	2 573	910	35,4	641	24,9	350	13,6	342	13,3
	B 09 Z	7 871	5 571	70,8	99	1,8	5 472	1 708	31,2	1 424	26,0	608	11,1	875	16,0
535 016	Schotten, Stadt														
	G 06	9 074	4 343	47,9	125	2,9	142 867	51 792	36,3	67 822	47,5	x	x	13 454	9,4
	gewichtet	—	—	—	—	—	4 218	1 529	x	2 002	x	x	x	397	x
	K 06	9 081	4 335	47,7	239	5,5	230 238	83 274	36,2	104 258	45,3	8 520	3,7	14 082	6,1
	gewichtet	—	—	—	—	—	4 096	1 481	x	1 855	x	152	x	251	x
	L 08 L	8 976	5 357	59,7	130	2,4	5 227	1 868	35,7	1 955	37,4	202	3,9	582	11,1
	L 09 L	8 904	5 132	57,6	189	3,7	4 943	1 787	36,2	1 282	25,9	425	8,6	934	18,9
	E 09	8 893	2 804	31,5	58	2,1	2 746	977	35,6	731	26,6	286	10,4	442	16,1
	B 09 Z	8 890	6 037	67,9	149	2,5	5 888	1 800	30,6	1 541	26,2	539	9,2	1 123	19,1
535 017	Schwalmtal														
	G 06	2 551	1 781	69,8	51	2,9	37 102	14 473	39,0	16 598	44,7	x	x	x	x
	gewichtet	—	—	—	—	—	1 730	675	x	774	x	x	x	x	x
	K 06	2 557	1 783	69,7	121	6,8	95 254	37 927	39,8	40 930	43,0	4 043	4,2	2 369	2,5
	gewichtet	—	—	—	—	—	1 662	662	x	714	x	71	x	41	x
	L 08 L	2 506	1 734	69,2	31	1,8	1 703	624	36,6	688	40,4	83	4,9	130	7,6
	L 09 L	2 482	1 623	65,4	35	2,2	1 588	568	35,8	454	28,6	162	10,2	223	14,0
	E 09	2 470	850	34,4	19	2,2	831	287	34,5	254	30,6	96	11,6	100	12,0
	B 09 Z	2 469	1 863	75,5	36	1,9	1 827	557	30,5	505	27,6	207	11,3	308	16,9
535 018	Ulrichstein, Stadt														
	G 06	2 710	1 562	57,6	65	4,2	30 115	11 942	39,7	14 239	47,3	x	x	x	x
	gewichtet	—	—	—	—	—	1 497	594	x	708	x	x	x	x	x
	K 06	2 711	1 562	57,6	125	8,0	77 410	31 756	41,0	29 487	38,1	3 385	4,4	6 861	8,9
	gewichtet	—	—	—	—	—	1 437	590	x	547	x	63	x	127	x
	L 08 L	2 656	1 705	64,2	64	3,8	1 641	589	35,9	610	37,2	73	4,4	176	10,7
	L 09 L	2 633	1 573	59,7	57	3,6	1 516	553	36,5	407	26,8	128	8,4	253	16,7
	E 09	2 622	892	34,0	14	1,6	878	295	33,6	222	25,3	90	10,3	141	16,1
	B 09 Z	2 611	1 916	73,4	67	3,5	1 849	501	27,1	499	27,0	143	7,7	384	20,8
535 019	Wartenberg														
	G 06	3 243	1 473	45,4	33	2,2	30 761	6 442	20,9	11 316	36,8	x	x	x	x
	gewichtet	—	—	—	—	—	1 440	302	x	530	x	x	x	x	x
	K 06	3 247	1 472	45,3	59	4,0	79 671	28 084	35,2	30 703	38,5	4 153	5,2	6 150	7,7
	gewichtet	—	—	—	—	—	1 413	498	x	545	x	74	x	109	x
	L 08 L	3 255	2 067	63,5	25	1,2	2 042	650	31,8	873	42,8	90	4,4	193	9,5
	L 09 L	3 259	1 909	58,6	58	3,0	1 851	576	31,1	541	29,2	195	10,5	322	17,4
	E 09	3 257	908	27,9	15	1,7	893	272	30,5	282	31,6	105	11,8	122	13,7
	B 09 Z	3 266	2 440	74,7	65	2,7	2 375	644	27,1	704	29,6	260	10,9	423	17,8

(Landesstimmen), der Europawahl 2009 und der Bundestagswahl 2009 (Zweitstimmen) in den Gemeinden

Von den gültigen Stimmen entfielen auf																			Stat. Kenn- ziffer		
REP	DIE LINKE		NPD		WASG		DKP		DIE FRAUEN		Sonstige (s. Seite 4)		Wählergruppen								
													insgesamt		darunter						
	Freie Wähler		Zusammen- schlüsse Linksparteien																		
Anzahl	%	Anzahl	%	Anzahl	%	Anzahl	%	Anzahl	%	Anzahl	%	Anzahl	%	Anzahl	%	Anzahl	%	Anzahl	%		
535 013 Mücke																					
x	x	x	x	x	x	x	x	x	x	x	x	x	x	27 335	22,0	27 335	22,0	x	x		
x	x	x	x	x	x	x	x	x	x	x	x	x	x	829	x	829	x	x	x		
4 461	2,2	x	x	x	x	x	x	x	x	x	x	x	x	31 499	15,5	28 575	14,0	2 924	1,4		
81	x	x	x	x	x	x	x	x	x	x	x	x	x	572	x	519	x	53	x		
42	0,8	238	4,6	73	1,4	x	x	x	x	x	x	162	3,1	x	x	x	x	x	x		
17	0,4	243	5,1	74	1,6	x	x	x	x	x	x	172	3,6	x	x	x	x	x	x		
38	1,5	91	3,6	x	x	x	x	—	—	10	0,4	176	7,0	x	x	x	x	x	x		
25	0,4	511	9,0	118	2,1	x	x	x	x	x	x	186	3,3	x	x	x	x	x	x		
535 014 Romrod, Stadt																					
x	x	x	x	x	x	x	x	x	x	x	x	x	x	17 052	55,1	x	x	x	x		
x	x	x	x	x	x	x	x	x	x	x	x	x	x	812	x	x	x	x	x		
601	0,7	x	x	x	x	x	x	x	x	x	x	x	x	2 685	3,3	1 677	2,0	1 008	1,2		
11	x	x	x	x	x	x	x	x	x	x	x	x	x	47	x	29	x	18	x		
13	0,8	76	4,8	17	1,1	x	x	x	x	x	x	31	1,9	x	x	x	x	x	x		
8	0,6	80	5,5	9	0,6	x	x	x	x	x	x	41	2,8	x	x	x	x	x	x		
9	1,2	20	2,7	x	x	x	x	2	0,3	2	0,3	30	4,0	x	x	x	x	x	x		
8	0,5	152	8,8	22	1,3	x	x	x	x	x	x	47	2,7	x	x	x	x	x	x		
535 015 Schlitz, Stadt																					
x	x	x	x	x	x	x	x	x	x	x	x	x	x	11 351	8,2	11 351	8,2	x	x		
x	x	x	x	x	x	x	x	x	x	x	x	x	x	339	x	339	x	x	x		
6 048	2,7	x	x	x	x	x	x	x	x	x	x	x	x	11 402	5,1	6 230	2,8	5 172	2,3		
108	x	x	x	x	x	x	x	x	x	x	x	x	x	205	x	112	x	93	x		
61	1,2	256	5,2	69	1,4	x	x	x	x	x	x	131	2,7	x	x	x	x	x	x		
29	0,6	259	5,7	59	1,3	x	x	x	x	x	x	140	3,1	x	x	x	x	x	x		
32	1,2	114	4,4	x	x	x	x	2	0,1	10	0,4	172	6,7	x	x	x	x	x	x		
35	0,6	567	10,4	73	1,3	x	x	x	x	x	x	182	3,3	x	x	x	x	x	x		
535 016 Schotten, Stadt																					
x	x	x	x	x	x	x	x	x	x	x	x	x	x	9 799	6,9	9 799	6,9	x	x		
x	x	x	x	x	x	x	x	x	x	x	x	x	x	289	x	289	x	x	x		
5 938	2,6	x	x	x	x	x	x	x	x	x	x	x	x	14 166	6,2	11 753	5,1	2 413	1,0		
106	x	x	x	x	x	x	x	x	x	x	x	x	x	252	x	209	x	43	x		
61	1,2	294	5,6	78	1,5	x	x	x	x	x	x	187	3,6	x	x	x	x	x	x		
18	0,4	266	5,4	67	1,4	x	x	x	x	x	x	164	3,3	x	x	x	x	x	x		
35	1,3	92	3,4	x	x	x	x	—	—	9	0,3	174	6,3	x	x	x	x	x	x		
35	0,6	542	9,2	105	1,8	x	x	x	x	x	x	203	3,4	x	x	x	x	x	x		
535 017 Schwalmthal																					
x	x	x	x	x	x	x	x	x	x	x	x	x	x	6 031	16,3	6 031	16,3	x	x		
x	x	x	x	x	x	x	x	x	x	x	x	x	x	281	x	281	x	x	x		
1 801	1,9	x	x	x	x	x	x	x	x	x	x	x	x	8 184	8,6	6 667	7,0	1 517	1,6		
31	x	x	x	x	x	x	x	x	x	x	x	x	x	143	x	116	x	26	x		
9	0,5	86	5,0	11	0,6	x	x	x	x	x	x	72	4,2	x	x	x	x	x	x		
4	0,3	90	5,7	16	1,0	x	x	x	x	x	x	71	4,5	x	x	x	x	x	x		
6	0,7	39	4,7	x	x	x	x	—	—	4	0,5	45	5,4	x	x	x	x	x	x		
17	0,9	158	8,6	26	1,4	x	x	x	x	x	x	49	2,7	x	x	x	x	x	x		
535 018 Ulrichstein, Stadt																					
x	x	x	x	x	x	x	x	x	x	x	x	x	x	3 934	13,1	3 934	13,1	x	x		
x	x	x	x	x	x	x	x	x	x	x	x	x	x	196	x	196	x	x	x		
1 450	1,9	x	x	x	x	x	x	x	x	x	x	x	x	4 471	5,8	2 075	2,7	2 396	3,1		
27	x	x	x	x	x	x	x	x	x	x	x	x	x	83	x	39	x	44	x		
18	1,1	105	6,4	26	1,6	x	x	x	x	x	x	44	2,7	x	x	x	x	x	x		
10	0,7	107	7,1	20	1,3	x	x	x	x	x	x	38	2,5	x	x	x	x	x	x		
19	2,2	49	5,6	x	x	x	x	—	—	3	0,3	59	6,7	x	x	x	x	x	x		
3	0,2	234	12,7	34	1,8	x	x	x	x	x	x	51	2,8	x	x	x	x	x	x		
535 019 Wartenberg																					
x	x	x	x	x	x	x	x	x	x	x	x	x	x	13 003	42,3	13 003	42,3	x	x		
x	x	x	x	x	x	x	x	x	x	x	x	x	x	609	x	609	x	x	x		
1 381	1,7	x	x	x	x	x	x	x	x	x	x	x	x	9 200	11,5	6 644	8,3	2 556	3,2		
24	x	x	x	x	x	x	x	x	x	x	x	x	x	163	x	118	x	45	x		
16	0,8	140	6,9	19	0,9	x	x	x	x	x	x	61	3,0	x	x	x	x	x	x		
8	0,4	129	7,0	16	0,9	x	x	x	x	x	x	64	3,5	x	x	x	x	x	x		
9	1,0	44	4,9	x	x	x	x	3	0,3	2	0,2	54	6,0	x	x	x	x	x	x		
7	0,3	250	10,5	31	1,3	x	x	x	x	x	x	56	2,4	x	x	x	x	x	x		

6. Ergebnisse der Gemeinde- und Kreiswahlen 2006, der Landtagswahlen 2008 und 2009

Stat. Kenn- ziffer	Merkmal	Wahlbe- rechtigte	Wählerinnen und Wähler		Ungültige Stimmen bzw. Stimmzettel		Gültige Stimmen bzw. Stimmzettel	CDU		SPD		GRÜNE		FDP	
			Wahlbe- teiligung		Anzahl	%		Anzahl	%	Anzahl	%	Anzahl	%	Anzahl	%
			Anzahl	%											
Regierungsbezirk Kassel															
	G 06	973 485	483 283	49,6	16 900	3,5	15 784 903	5 579 955	x	6 503 622	x	975 468	x	708 532	x
	gewichtet	—	—	—	—	—	466 383	164 477	35,3	194 709	41,7	21 190	4,5	19 511	4,2
	K 06	833 002	430 128	51,6	24 810	5,8	27 439 044	10 387 801	x	11 370 094	x	1 622 130	x	1 384 318	x
	gewichtet	—	—	—	—	—	405 318	152 136	37,5	169 402	41,8	23 382	5,8	20 480	5,1
	L 08 L	962 818	615 039	63,9	17 681	2,9	597 358	203 906	34,1	247 289	41,4	38 044	6,4	49 899	8,4
	L 09 L	960 908	581 710	60,5	20 782	3,6	560 928	201 091	35,8	167 194	29,8	62 451	11,1	81 613	14,5
	E 09	963 434	348 208	36,1	7 551	2,2	340 657	120 763	35,5	104 295	30,6	41 678	12,2	37 532	11,0
	B 09 Z	962 617	707 530	73,5	17 780	2,5	689 750	216 581	31,4	209 211	30,3	70 619	10,2	99 120	14,4
611 000 Kassel, documenta-Stadt															
	G 06	143 078	53 012	37,1	2 450	4,6	3 380 338	984 624	29,1	1 344 925	39,8	519 698	15,4	186 220	5,5
	gewichtet	—	—	—	—	—	50 562	14 728	x	20 117	x	7 773	x	2 785	x
	K 06	—	—	—	—	—	—	—	—	—	—	—	—	—	—
	gewichtet	—	—	—	—	—	—	—	—	—	—	—	—	—	—
	L 08 L	139 746	81 749	58,5	1 966	2,4	79 783	21 086	26,4	33 779	42,3	9 508	11,9	6 014	7,5
	L 09 L	140 319	78 374	55,9	2 429	3,1	75 945	21 712	28,6	21 641	28,5	14 607	19,2	9 591	12,6
	E 09	140 842	50 120	35,6	845	1,7	49 275	14 119	28,7	12 853	26,1	11 155	22,6	4 688	9,5
	B 09 Z	140 827	97 906	69,5	2 079	2,1	95 827	23 811	24,8	27 186	28,4	16 502	17,2	11 710	12,2
631 000 Lkr. Fulda															
	G 06	167 523	80 047	47,8	2 341	2,9	2 569 598	1 457 990	x	576 271	x	105 455	x	87 451	x
	gewichtet	—	—	—	—	—	77 706	43 519	56,0	17 294	22,3	2 357	3,0	2 351	3,0
	K 06	168 183	80 140	47,7	4 125	5,1	5 633 180	3 254 729	57,8	1 157 950	20,6	298 337	5,3	226 122	4,0
	gewichtet	—	—	—	—	—	76 015	43 920	x	15 626	x	4 026	x	3 051	x
	L 08 L	167 568	107 872	64,4	2 685	2,5	105 187	52 367	49,8	28 311	26,9	5 305	5,0	10 263	9,8
	L 09 L	167 887	103 274	61,5	2 921	2,8	100 353	49 262	49,1	16 159	16,1	9 759	9,7	17 774	17,7
	E 09	168 532	58 139	34,5	979	1,7	57 160	30 668	53,7	8 593	15,0	5 808	10,2	6 195	10,8
	B 09 Z	168 552	125 472	74,4	2 459	2,0	123 013	54 780	44,5	21 768	17,7	10 187	8,3	21 710	17,6
631 001 Bad Salzschlirf															
	G 06	2 488	1 227	49,3	39	3,2	25 244	8 473	33,6	2 927	11,6	x	x	1 362	5,4
	gewichtet	—	—	—	—	—	1 188	399	x	138	x	x	x	64	x
	K 06	2 498	1 230	49,2	71	5,8	84 892	37 377	44,0	9 866	11,6	2 676	3,2	6 973	8,2
	gewichtet	—	—	—	—	—	1 159	510	x	135	x	37	x	95	x
	L 08 L	2 435	1 404	57,7	35	2,5	1 369	693	50,6	299	21,8	50	3,7	129	9,4
	L 09 L	2 391	1 355	56,7	36	2,7	1 319	665	50,4	182	13,8	87	6,6	213	16,1
	E 09	2 400	819	34,1	13	1,6	806	443	55,0	115	14,3	65	8,1	81	10,0
	B 09 Z	2 409	1 669	69,3	36	2,2	1 633	775	47,5	294	18,0	105	6,4	270	16,5
631 002 Burghaun															
	G 06	5 290	2 884	54,5	84	2,9	75 696	33 280	44,0	27 490	36,3	3 619	4,8	7 810	10,3
	gewichtet	—	—	—	—	—	2 800	1 231	x	1 017	x	134	x	289	x
	K 06	5 307	2 884	54,3	119	4,1	199 729	92 566	46,3	65 798	32,9	10 597	5,3	15 048	7,5
	gewichtet	—	—	—	—	—	2 765	1 281	x	911	x	147	x	208	x
	L 08 L	5 302	3 741	70,6	88	2,4	3 653	1 534	42,0	1 286	35,2	147	4,0	414	11,3
	L 09 L	5 261	3 550	67,5	81	2,3	3 469	1 440	41,5	861	24,8	282	8,1	653	18,8
	E 09	5 241	2 055	39,2	32	1,6	2 023	855	42,3	519	25,7	203	10,0	248	12,3
	B 09 Z	5 222	4 114	78,8	80	1,9	4 034	1 512	37,5	1 050	26,0	323	8,0	709	17,6
631 003 Dipperz															
	G 06	2 558	1 508	59,0	32	2,1	25 696	14 276	55,6	x	x	x	x	x	x
	gewichtet	—	—	—	—	—	1 476	820	x	x	x	x	x	x	x
	K 06	2 566	1 507	58,7	84	5,6	104 648	61 710	59,0	14 103	13,5	7 379	7,1	4 595	4,4
	gewichtet	—	—	—	—	—	1 423	839	x	192	x	100	x	62	x
	L 08 L	2 558	1 776	69,4	41	2,3	1 735	963	55,5	390	22,5	105	6,1	173	10,0
	L 09 L	2 573	1 794	69,7	50	2,8	1 744	911	52,2	200	11,5	198	11,4	340	19,5
	E 09	2 620	1 000	38,2	20	2,0	980	533	54,4	109	11,1	114	11,6	128	13,1
	B 09 Z	2 606	2 074	79,6	39	1,9	2 035	950	46,7	281	13,8	219	10,8	387	19,0
631 004 Ebersburg															
	G 06	3 561	1 921	53,9	39	2,0	39 108	25 001	63,9	6 369	16,3	x	x	x	x
	gewichtet	—	—	—	—	—	1 882	1 203	x	306	x	x	x	x	x
	K 06	3 581	1 922	53,7	88	4,6	131 430	83 922	63,9	16 612	12,6	6 202	4,7	2 844	2,2
	gewichtet	—	—	—	—	—	1 834	1 171	x	232	x	87	x	40	x
	L 08 L	3 560	2 393	67,2	57	2,4	2 336	1 227	52,5	552	23,6	113	4,8	207	8,9
	L 09 L	3 568	2 299	64,4	57	2,5	2 242	1 174	52,4	299	13,3	230	10,3	389	17,4
	E 09	3 566	1 313	36,8	27	2,1	1 286	741	57,6	148	11,5	135	10,5	128	10,0
	B 09 Z	3 579	2 713	75,8	45	1,7	2 668	1 235	46,3	406	15,2	210	7,9	510	19,1

(Landesstimmen), der Europawahl 2009 und der Bundestagswahl 2009 (Zweitstimmen) in den Gemeinden

Von den gültigen Stimmen entfielen auf																				Stat. Kenn- ziffer						
REP		DIE LINKE		NPD		WASG		DKP		DIE FRAUEN		Sonstige (s. Seite 4)		Wählergruppen												
														insgesamt								darunter				
																						Freie Wähler		Zusammen- schlüsse Linksparteien		
Anzahl	%	Anzahl	%	Anzahl	%	Anzahl	%	Anzahl	%	Anzahl	%	Anzahl	%	Anzahl	%	Anzahl	%	Anzahl	%							
Regierungsbezirk Kassel																										
27 589	x	10 241	x	x	x	11 122	x	x	x	x	x	x	x	1 968	374	x	1 232	624	x	228 986	x					
608	0,1	300	0,1	x	x	330	0,1	x	x	x	x	x	x	65 256	14,0	45 007	9,7	3 425	0,7							
217 422	x	127 836	x	x	x	10 259	x	x	x	x	x	x	x	2 319	184	x	1 408	665	x	602 209	x					
3 092	0,8	2 082	0,5	x	x	182	0,0	x	x	x	x	x	x	34 564	8,5	20 859	5,1	8 437	2,1							
4 829	0,8	34 403	5,8	5 534	0,9	x	x	x	x	x	x	13 454	2,3	x	x	x	x	x	x	x	x					
2 294	0,4	29 511	5,3	5 108	0,9	x	x	x	x	x	x	11 666	2,1	x	x	x	x	x	x	x	x					
3 062	0,9	13 236	3,9	x	x	x	x	235	0,1	847	0,2	19 009	5,6	x	x	x	x	x	x	x	x					
2 621	0,4	63 716	9,2	8 263	1,2	x	x	x	x	x	x	19 619	2,8	x	x	x	x	x	x	x	x					
611 000 Kassel, documenta-Stadt																										
x	x	x	x	x	x	x	x	x	x	x	x	x	x	344 871	10,2	59 316	1,8	228 986	6,8							
x	x	x	x	x	x	x	x	x	x	x	x	x	x	5 158	x	887	x	3 425	x							
—	—	—	—	—	—	—	—	—	—	—	—	—	—	—	—	—	—	—	—	—	—					
—	—	—	—	—	—	—	—	—	—	—	—	—	—	—	—	—	—	—	—	—	—					
518	0,6	6 750	8,5	459	0,6	x	x	x	x	x	x	1 669	2,1	x	x	x	x	x	x	x	x					
220	0,3	6 327	8,3	450	0,6	x	x	x	x	x	x	1 397	1,8	x	x	x	x	x	x	x	x					
325	0,7	3 260	6,6	x	x	x	x	59	0,1	130	0,3	2 686	5,5	x	x	x	x	x	x	x	x					
268	0,3	11 997	12,5	703	0,7	x	x	x	x	x	x	3 650	3,8	x	x	x	x	x	x	x	x					
631 000 Lkr. Fulda																										
18 393	x	x	x	x	x	x	x	x	x	x	x	x	x	324 038	x	263 632	x	x	x	x	x					
339	0,4	x	x	x	x	x	x	x	x	x	x	x	x	11 847	15,2	9 507	12,2	x	x	x	x					
121 374	2,2	x	x	x	x	x	x	x	x	x	x	x	x	574 668	10,2	484 838	8,6	89 830	1,6							
1 638	x	x	x	x	x	x	x	x	x	x	x	x	x	7 755	x	6 542	x	1 212	x							
1 020	1,0	4 532	4,3	1 123	1,1	x	x	x	x	x	x	2 266	2,2	x	x	x	x	x	x	x	x					
457	0,5	3 965	4,0	1 066	1,1	x	x	x	x	x	x	1 911	1,9	x	x	x	x	x	x	x	x					
631	1,1	1 536	2,7	x	x	x	x	45	0,1	143	0,3	3 541	6,2	x	x	x	x	x	x	x	x					
669	0,5	8 518	6,9	1 843	1,5	x	x	x	x	x	x	3 538	2,9	x	x	x	x	x	x	x	x					
631 001 Bad Salzschlirf																										
x	x	x	x	x	x	x	x	x	x	x	x	x	x	12 482	49,4	12 482	49,4	x	x							
x	x	x	x	x	x	x	x	x	x	x	x	x	x	587	x	587	x	x	x	x	x					
939	1,1	x	x	x	x	x	x	x	x	x	x	x	x	27 061	31,9	25 302	29,8	1 759	2,1							
13	x	x	x	x	x	x	x	x	x	x	x	x	x	369	x	345	x	24	x							
2	0,1	61	4,5	9	0,7	x	x	x	x	x	x	126	9,2	x	x	x	x	x	x	x	x					
3	0,2	57	4,3	6	0,5	x	x	x	x	x	x	106	8,0	x	x	x	x	x	x	x	x					
6	0,7	18	2,2	x	x	x	x	—	—	3	0,4	75	9,3	x	x	x	x	x	x	x	x					
3	0,2	123	7,5	13	0,8	x	x	x	x	x	x	50	3,1	x	x	x	x	x	x	x	x					
631 002 Burghaun																										
x	x	x	x	x	x	x	x	x	x	x	x	x	x	3 497	4,6	3 497	4,6	x	x							
x	x	x	x	x	x	x	x	x	x	x	x	x	x	129	x	129	x	x	x							
3 674	1,8	x	x	x	x	x	x	x	x	x	x	x	x	12 046	6,0	9 724	4,9	2 322	1,2							
51	x	x	x	x	x	x	x	x	x	x	x	x	x	167	x	135	x	32	x							
19	0,5	140	3,8	57	1,6	x	x	x	x	x	x	56	1,5	x	x	x	x	x	x							
9	0,3	116	3,3	53	1,5	x	x	x	x	x	x	55	1,6	x	x	x	x	x	x							
19	0,9	47	2,3	x	x	x	x	—	—	10	0,5	122	6,0	x	x	x	x	x	x							
18	0,4	253	6,3	70	1,7	x	x	x	x	x	x	99	2,5	x	x	x	x	x	x							
631 003 Dipperz																										
x	x	x	x	x	x	x	x	x	x	x	x	x	x	11 420	44,4	x	x	x	x							
x	x	x	x	x	x	x	x	x	x	x	x	x	x	656	x	x	x	x	x							
3 764	3,6	x	x	x	x	x	x	x	x	x	x	x	x	13 097	12,5	11 950	11,4	1 147	1,1							
51	x	x	x	x	x	x	x	x	x	x	x	x	x	178	x	162	x	16	x							
9	0,5	52	3,0	14	0,8	x	x	x	x	x	x	29	1,7	x	x	x	x	x	x							
5	0,3	45	2,6	11	0,6	x	x	x	x	x	x	34	1,9	x	x	x	x	x	x							
14	1,4	20	2,0	x	x	x	x	—	—	3	0,3	59	6,0	x	x	x	x	x	x							
15	0,7	113	5,6	23	1,1	x	x	x	x	x	x	47	2,3	x	x	x	x	x	x							
631 004 Ebersburg																										
x	x	x	x	x	x	x	x	x	x	x	x	x	x	7 738	19,8	7 738	19,8	x	x							
x	x	x	x	x	x	x	x	x	x	x	x	x	x	372	x	372	x	x	x							
4 441	3,4	x	x	x	x	x	x	x	x	x	x	x	x	17 409	13,2	15 849	12,1	1 560	1,2							
62	x	x	x	x	x	x	x	x	x	x	x	x	x	243	x	221	x	22	x							
52	2,2	77	3,3	38	1,6	x	x	x	x	x	x	70	3,0	x	x	x	x	x	x							
13	0,6	51	2,3	30	1,3	x	x	x	x	x	x	56	2,5	x	x	x	x	x	x							
25	1,9	15	1,2	x	x	x	x	2	0,2	5	0,4	87	6,8	x	x	x	x	x	x							
31	1,2	156	5,8	40	1,5	x	x	x	x	x	x	80	3,0	x	x	x	x	x	x							

6. Ergebnisse der Gemeinde- und Kreiswahlen 2006, der Landtagswahlen 2008 und 2009

Stat. Kenn- ziffer	Merkmal	Wahlbe- rechtigte	Wählerinnen und Wähler		Ungültige Stimmen bzw. Stimmzettel		Gültige Stimmen bzw. Stimmzettel								
			Wahlbe- teiligung					CDU		SPD		GRÜNE		FDP	
			Anzahl	%	Anzahl	%		Anzahl	%	Anzahl	%	Anzahl	%	Anzahl	%
631 005	Ehrenberg (Rhön)														
	G 06	2 082	1 260	60,5	41	3,3	16 922	6 517	38,5	2 479	14,6	x	x	x	x
	gewichtet	—	—	—	—	—	1 219	469	x	179	x	x	x	x	x
	K 06	2 083	1 261	60,5	91	7,2	84 318	54 007	64,1	16 694	19,8	4 042	4,8	2 730	3,2
	gewichtet	—	—	—	—	—	1 170	749	x	232	x	56	x	38	x
	L 08 L	2 123	1 531	72,1	63	4,1	1 468	820	55,9	368	25,1	63	4,3	108	7,4
	L 09 L	2 119	1 469	69,3	52	3,5	1 417	762	53,8	227	16,0	112	7,9	218	15,4
	E 09	2 127	922	43,3	19	2,1	903	531	58,8	119	13,2	68	7,5	90	10,0
	B 09 Z	2 142	1 720	80,3	49	2,8	1 671	849	50,8	258	15,4	130	7,8	261	15,6
631 006	Eichenzell														
	G 06	8 378	4 397	52,5	92	2,1	149 080	77 691	52,1	65 892	44,2	x	x	x	x
	gewichtet	—	—	—	—	—	4 305	2 243	x	1 903	x	x	x	x	x
	K 06	8 418	4 401	52,3	192	4,4	322 679	178 893	55,4	103 019	31,9	14 621	4,5	6 552	2,0
	gewichtet	—	—	—	—	—	4 209	2 333	x	1 344	x	191	x	85	x
	L 08 L	8 448	6 206	73,5	239	3,9	5 967	3 045	51,0	1 793	30,0	246	4,1	474	7,9
	L 09 L	8 506	5 464	64,2	188	3,4	5 276	2 587	49,0	886	16,8	508	9,6	949	18,0
	E 09	8 599	3 032	35,3	48	1,6	2 984	1 593	53,4	516	17,3	288	9,7	320	10,7
	B 09 Z	8 659	6 724	77,7	138	2,1	6 586	2 951	44,8	1 166	17,7	521	7,9	1 178	17,9
631 007	Eiterfeld														
	G 06	5 777	4 506	78,0	133	3,0	125 765	47 818	38,0	27 764	22,1	x	x	x	x
	gewichtet	—	—	—	—	—	4 373	1 663	x	965	x	x	x	x	x
	K 06	5 783	4 506	77,9	289	6,4	315 018	145 408	46,2	59 321	18,8	6 696	2,1	6 067	1,9
	gewichtet	—	—	—	—	—	4 217	1 947	x	794	x	90	x	81	x
	L 08 L	5 768	4 125	71,5	104	2,5	4 021	2 233	55,5	997	24,8	113	2,8	349	8,7
	L 09 L	5 760	3 981	69,1	112	2,8	3 869	2 148	55,5	554	14,3	204	5,3	635	16,4
	E 09	5 792	2 257	39,0	44	1,9	2 213	1 365	61,7	288	13,0	117	5,3	227	10,3
	B 09 Z	5 793	4 590	79,2	107	2,3	4 483	2 300	51,3	683	15,2	216	4,8	812	18,1
631 008	Flieden														
	G 06	6 846	3 722	54,4	71	1,9	84 344	46 469	55,1	30 878	36,6	x	x	1 964	2,3
	gewichtet	—	—	—	—	—	3 651	2 012	x	1 337	x	x	x	85	x
	K 06	6 865	3 728	54,3	172	4,6	263 748	148 127	56,2	83 940	31,8	7 918	3,0	8 608	3,3
	gewichtet	—	—	—	—	—	3 556	1 997	x	1 132	x	107	x	116	x
	L 08 L	6 825	4 731	69,3	143	3,0	4 588	2 312	50,4	1 219	26,6	160	3,5	408	8,9
	L 09 L	6 818	4 486	65,8	157	3,5	4 329	2 166	50,0	697	16,1	317	7,3	750	17,3
	E 09	6 838	2 454	35,9	66	2,7	2 388	1 262	52,8	397	16,6	185	7,7	280	11,7
	B 09 Z	6 848	5 337	77,9	126	2,4	5 211	2 320	44,5	952	18,3	328	6,3	916	17,6
631 009	Fulda, Stadt														
	G 06	47 397	17 173	36,2	601	3,5	900 310	527 659	58,6	181 805	20,2	75 226	8,4	43 836	4,9
	gewichtet	—	—	—	—	—	16 572	9 713	x	3 346	x	1 385	x	807	x
	K 06	47 600	17 163	36,1	778	4,5	1 239 937	730 753	58,9	247 547	20,0	98 454	7,9	59 936	4,8
	gewichtet	—	—	—	—	—	16 385	9 656	x	3 271	x	1 301	x	792	x
	L 08 L	47 263	26 864	56,8	636	2,4	26 228	12 139	46,3	7 257	27,7	1 768	6,7	2 722	10,4
	L 09 L	47 497	25 590	53,9	652	2,5	24 938	11 432	45,8	4 153	16,7	3 035	12,2	4 438	17,8
	E 09	47 666	14 170	29,7	186	1,3	13 984	7 138	51,0	2 047	14,6	1 832	13,1	1 452	10,4
	B 09 Z	47 570	32 390	68,1	624	1,9	31 766	13 472	42,4	5 776	18,2	3 131	9,9	5 251	16,5
631 010	Gersfeld (Rhön), Stadt														
	G 06	4 607	2 261	49,1	84	3,7	60 485	15 769	26,1	24 332	40,2	x	x	9 762	16,1
	gewichtet	—	—	—	—	—	2 177	568	x	876	x	x	x	351	x
	K 06	4 627	2 264	48,9	138	6,1	160 204	59 352	37,0	58 723	36,7	9 790	6,1	16 559	10,3
	gewichtet	—	—	—	—	—	2 126	788	x	779	x	130	x	220	x
	L 08 L	4 501	2 755	61,2	59	2,1	2 696	999	37,1	940	34,9	153	5,7	301	11,2
	L 09 L	4 495	2 612	58,1	82	3,1	2 530	876	34,6	620	24,5	251	9,9	534	21,1
	E 09	4 480	1 514	33,8	20	1,3	1 494	557	37,3	369	24,7	152	10,2	204	13,7
	B 09 Z	4 483	3 177	70,9	57	1,8	3 120	1 031	33,0	722	23,1	281	9,0	663	21,3
631 011	Großenlütder														
	G 06	6 843	3 086	45,1	79	2,6	82 818	49 284	59,5	21 192	25,6	x	x	x	x
	gewichtet	—	—	—	—	—	3 007	1 789	x	769	x	x	x	x	x
	K 06	6 877	3 090	44,9	167	5,4	215 822	134 338	62,2	48 999	22,7	10 311	4,8	6 632	3,1
	gewichtet	—	—	—	—	—	2 923	1 819	x	664	x	140	x	90	x
	L 08 L	6 844	4 482	65,5	109	2,4	4 373	2 318	53,0	1 130	25,8	233	5,3	362	8,3
	L 09 L	6 858	4 277	62,4	139	3,2	4 138	2 069	50,0	636	15,4	339	8,2	779	18,8
	E 09	6 883	2 163	31,4	46	2,1	2 117	1 169	55,2	296	14,0	212	10,0	231	10,9
	B 09 Z	6 874	5 286	76,9	86	1,6	5 200	2 395	46,1	831	16,0	418	8,0	942	18,1

(Landesstimmen), der Europawahl 2009 und der Bundestagswahl 2009 (Zweitstimmen) in den Gemeinden

Von den gültigen Stimmen entfielen auf																				Stat. Kenn- ziffer						
REP		DIE LINKE		NPD		WASG		DKP		DIE FRAUEN		Sonstige (s. Seite 4)		Wählergruppen												
														insgesamt								darunter				
																						Freie Wähler		Zusammen- schlüsse Linksparteien		
Anzahl	%	Anzahl	%	Anzahl	%	Anzahl	%	Anzahl	%	Anzahl	%	Anzahl	%	Anzahl	%	Anzahl	%	Anzahl	%							
631 005 Ehrenberg (Rhön)																										
x	x	x	x	x	x	x	x	x	x	x	x	x	x	7 926	46,8	x	x	x	x							
x	x	x	x	x	x	x	x	x	x	x	x	x	x	571	x	x	x	x	x							
1 709	2,0	x	x	x	x	x	x	x	x	x	x	x	x	5 136	6,1	4 125	4,9	1 011	1,2							
24	x	x	x	x	x	x	x	x	x	x	x	x	x	71	x	57	x	14	x							
19	1,3	48	3,3	18	1,2	x	x	x	x	x	x	24	1,6	x	x	x	x	x	x							
13	0,9	42	3,0	21	1,5	x	x	x	x	x	x	22	1,6	x	x	x	x	x	x							
14	1,6	18	2,0	x	x	x	x	—	—	1	0,1	62	6,9	x	x	x	x	x	x							
17	1,0	85	5,1	30	1,8	x	x	x	x	x	x	41	2,5	x	x	x	x	x	x							
631 006 Eichenzell																										
x	x	x	x	x	x	x	x	x	x	x	x	x	x	5 497	3,7	5 497	3,7	x	x							
x	x	x	x	x	x	x	x	x	x	x	x	x	x	159	x	159	x	x	x							
6 984	2,2	x	x	x	x	x	x	x	x	x	x	x	x	12 610	3,9	8 479	2,6	4 131	1,3							
91	x	x	x	x	x	x	x	x	x	x	x	x	x	164	x	111	x	54	x							
57	1,0	179	3,0	58	1,0	x	x	x	x	x	x	115	1,9	x	x	x	x	x	x							
23	0,4	173	3,3	63	1,2	x	x	x	x	x	x	87	1,6	x	x	x	x	x	x							
33	1,1	69	2,3	x	x	x	x	—	—	7	0,2	158	5,3	x	x	x	x	x	x							
31	0,5	465	7,1	102	1,5	x	x	x	x	x	x	172	2,6	x	x	x	x	x	x							
631 007 Eiterfeld																										
x	x	x	x	x	x	x	x	x	x	x	x	x	x	50 183	39,9	50 183	39,9	x	x							
x	x	x	x	x	x	x	x	x	x	x	x	x	x	1 745	x	1 745	x	x	x							
4 913	1,6	x	x	x	x	x	x	x	x	x	x	x	x	92 613	29,4	90 347	28,7	2 266	0,7							
66	x	x	x	x	x	x	x	x	x	x	x	x	x	1 240	x	1 209	x	30	x							
29	0,7	136	3,4	37	0,9	x	x	x	x	x	x	127	3,2	x	x	x	x	x	x							
9	0,2	114	2,9	51	1,3	x	x	x	x	x	x	154	4,0	x	x	x	x	x	x							
28	1,3	48	2,2	x	x	x	x	2	0,1	2	0,1	136	6,1	x	x	x	x	x	x							
25	0,6	267	6,0	68	1,5	x	x	x	x	x	x	112	2,5	x	x	x	x	x	x							
631 008 Fliesen																										
x	x	x	x	x	x	x	x	x	x	x	x	x	x	5 033	6,0	x	x	x	x							
x	x	x	x	x	x	x	x	x	x	x	x	x	x	218	x	x	x	x	x							
5 379	2,0	x	x	x	x	x	x	x	x	x	x	x	x	9 776	3,7	7 749	2,9	2 027	0,8							
73	x	x	x	x	x	x	x	x	x	x	x	x	x	132	x	104	x	27	x							
61	1,3	223	4,9	76	1,7	x	x	x	x	x	x	129	2,8	x	x	x	x	x	x							
28	0,6	171	4,0	62	1,4	x	x	x	x	x	x	138	3,2	x	x	x	x	x	x							
33	1,4	72	3,0	x	x	x	x	2	0,1	10	0,4	147	6,2	x	x	x	x	x	x							
44	0,8	393	7,5	91	1,7	x	x	x	x	x	x	167	3,2	x	x	x	x	x	x							
631 009 Fulda, Stadt																										
18 393	2,0	x	x	x	x	x	x	x	x	x	x	x	x	53 391	5,9	29 936	3,3	x	x							
339	x	x	x	x	x	x	x	x	x	x	x	x	x	983	x	551	x	x	x							
25 824	2,1	x	x	x	x	x	x	x	x	x	x	x	x	77 423	6,2	45 247	3,6	32 176	2,6							
341	x	x	x	x	x	x	x	x	x	x	x	x	x	1 023	x	598	x	425	x							
235	0,9	1 384	5,3	225	0,9	x	x	x	x	x	x	498	1,9	x	x	x	x	x	x							
115	0,5	1 203	4,8	182	0,7	x	x	x	x	x	x	380	1,5	x	x	x	x	x	x							
123	0,9	478	3,4	x	x	x	x	8	0,1	36	0,3	870	6,2	x	x	x	x	x	x							
142	0,4	2 501	7,9	426	1,3	x	x	x	x	x	x	1 067	3,4	x	x	x	x	x	x							
631 010 Gersfeld (Rhön), Stadt																										
x	x	x	x	x	x	x	x	x	x	x	x	x	x	10 622	17,6	7 204	11,9	x	x							
x	x	x	x	x	x	x	x	x	x	x	x	x	x	382	x	259	x	x	x							
6 613	4,1	x	x	x	x	x	x	x	x	x	x	x	x	9 167	5,7	3 755	2,3	5 412	3,4							
88	x	x	x	x	x	x	x	x	x	x	x	x	x	122	x	50	x	72	x							
32	1,2	172	6,4	48	1,8	x	x	x	x	x	x	51	1,9	x	x	x	x	x	x							
14	0,6	138	5,5	52	2,1	x	x	x	x	x	x	45	1,8	x	x	x	x	x	x							
30	2,0	59	3,9	x	x	x	x	12	0,8	6	0,4	105	7,0	x	x	x	x	x	x							
17	0,5	246	7,9	61	2,0	x	x	x	x	x	x	99	3,2	x	x	x	x	x	x							
631 011 Großenlütder																										
x	x	x	x	x	x	x	x	x	x	x	x	x	x	12 342	14,9	12 342	14,9	x	x							
x	x	x	x	x	x	x	x	x	x	x	x	x	x	448	x	448	x	x	x							
3 964	1,8	x	x	x	x	x	x	x	x	x	x	x	x	11 578	5,4	9 065	4,2	2 513	1,2							
54	x	x	x	x	x	x	x	x	x	x	x	x	x	157	x	123	x	34	x							
40	0,9	151	3,5	52	1,2	x	x	x	x	x	x	87	2,0	x	x	x	x	x	x							
13	0,3	147	3,6	63	1,5	x	x	x	x	x	x	92	2,2	x	x	x	x	x	x							
22	1,0	47	2,2	x	x	x	x	1	0,0	3	0,1	136	6,4	x	x	x	x	x	x							
28	0,5	338	6,5	97	1,9	x	x	x	x	x	x	151	2,9	x	x	x	x	x	x							

6. Ergebnisse der Gemeinde- und Kreiswahlen 2006, der Landtagswahlen 2008 und 2009

Stat. Kenn- ziffer	Merkmal	Wahlbe- rechtigte	Wählerinnen und Wähler		Ungültige Stimmen bzw. Stimmzettel		Gültige Stimmen bzw. Stimmzettel								
			Wahlbe- teiligung		Anzahl	%		CDU		SPD		GRÜNE		FDP	
			Anzahl	%				Anzahl	%	Anzahl	%	Anzahl	%	Anzahl	%
631 012 Hilders															
	G 06	3 762	2 139	56,9	65	3,0	43 212	24 929	57,7	5 628	13,0	x	x	x	x
	gewichtet	—	—	—	—	—	2 074	1 196	x	270	x	x	x	x	x
	K 06	3 772	2 141	56,8	122	5,7	148 920	90 554	60,8	13 411	9,0	6 440	4,3	2 658	1,8
	gewichtet	—	—	—	—	—	2 019	1 228	x	182	x	87	x	36	x
	L 08 L	3 780	2 618	69,3	58	2,2	2 560	1 531	59,8	509	19,9	112	4,4	218	8,5
	L 09 L	3 776	2 498	66,2	96	3,8	2 402	1 368	57,0	277	11,5	199	8,3	402	16,7
	E 09	3 771	1 501	39,8	22	1,5	1 479	921	62,3	154	10,4	96	6,5	142	9,6
	B 09 Z	3 790	2 945	77,7	54	1,8	2 891	1 494	51,7	345	11,9	200	6,9	548	19,0
631 013 Hofbieber															
	G 06	4 696	2 725	58,0	57	2,1	74 951	42 667	56,9	9 323	12,4	7 497	10,0	2 325	3,1
	gewichtet	—	—	—	—	—	2 668	1 519	x	332	x	267	x	83	x
	K 06	4 708	2 781	59,1	137	4,9	191 816	114 080	59,5	21 934	11,4	12 805	6,7	6 818	3,6
	gewichtet	—	—	—	—	—	2 644	1 572	x	302	x	177	x	94	x
	L 08 L	4 712	3 455	73,3	71	2,1	3 384	1 854	54,8	771	22,8	204	6,0	309	9,1
	L 09 L	4 726	3 355	71,0	97	2,9	3 258	1 675	51,4	415	12,7	414	12,7	552	16,9
	E 09	4 752	1 966	41,4	31	1,6	1 935	1 157	59,8	218	11,3	223	11,5	197	10,2
	B 09 Z	4 742	3 903	82,3	59	1,5	3 844	1 861	48,4	511	13,3	395	10,3	694	18,1
631 014 Hosenfeld															
	G 06	3 773	2 152	57,0	77	3,6	42 409	19 271	45,4	1 673	3,9	x	x	x	x
	gewichtet	—	—	—	—	—	2 075	943	x	82	x	x	x	x	x
	K 06	3 789	2 154	56,8	173	8,0	141 660	89 158	62,9	15 763	11,1	4 993	3,5	4 912	3,5
	gewichtet	—	—	—	—	—	1 981	1 247	x	220	x	70	x	69	x
	L 08 L	3 797	2 624	69,1	78	3,0	2 546	1 477	58,0	449	17,6	91	3,6	256	10,1
	L 09 L	3 781	2 477	65,5	84	3,4	2 393	1 376	57,5	247	10,3	123	5,1	416	17,4
	E 09	3 777	1 365	36,1	28	2,1	1 337	801	59,9	106	7,9	97	7,3	154	11,5
	B 09 Z	3 791	2 953	77,9	66	2,2	2 887	1 370	47,5	377	13,1	149	5,2	622	21,5
631 015 Hünfeld, Stadt															
	G 06	12 417	6 246	50,3	205	3,3	200 574	128 943	64,3	28 038	14,0	6 132	3,1	8 334	4,2
	gewichtet	—	—	—	—	—	6 041	3 884	x	844	x	185	x	251	x
	K 06	12 416	6 244	50,3	363	5,8	440 504	283 169	64,3	63 309	14,4	16 918	3,8	19 624	4,5
	gewichtet	—	—	—	—	—	5 881	3 780	x	845	x	226	x	262	x
	L 08 L	12 324	7 773	63,1	174	2,2	7 599	4 126	54,3	1 909	25,1	311	4,1	798	10,5
	L 09 L	12 381	7 691	62,1	241	3,1	7 450	4 093	54,9	986	13,2	658	8,8	1 333	17,9
	E 09	12 468	4 399	35,3	76	1,7	4 323	2 586	59,8	502	11,6	435	10,1	453	10,5
	B 09 Z	12 480	9 418	75,5	218	2,3	9 200	4 485	48,8	1 455	15,8	699	7,6	1 624	17,7
631 016 Kalbach															
	G 06	4 934	2 871	58,2	63	2,2	78 169	48 945	62,6	24 932	31,9	x	x	x	x
	gewichtet	—	—	—	—	—	2 808	1 758	x	896	x	x	x	x	x
	K 06	4 949	2 875	58,1	148	5,1	196 851	117 371	59,6	60 074	30,5	4 713	2,4	4 924	2,5
	gewichtet	—	—	—	—	—	2 727	1 626	x	832	x	65	x	68	x
	L 08 L	4 961	3 355	67,6	95	2,8	3 260	1 661	51,0	960	29,4	110	3,4	236	7,2
	L 09 L	4 957	3 181	64,2	107	3,4	3 074	1 546	50,3	593	19,3	221	7,2	448	14,6
	E 09	4 960	1 788	36,0	34	1,9	1 754	885	50,5	374	21,3	89	5,1	177	10,1
	B 09 Z	4 985	3 833	76,9	84	2,2	3 749	1 611	43,0	828	22,1	216	5,8	611	16,3
631 017 Künzell															
	G 06	12 609	5 240	41,6	158	3,0	171 093	102 937	60,2	22 804	13,3	12 981	7,6	4 576	2,7
	gewichtet	—	—	—	—	—	5 082	3 058	x	677	x	386	x	136	x
	K 06	12 706	5 255	41,4	213	4,1	380 693	225 645	59,3	54 329	14,3	26 620	7,0	14 868	3,9
	gewichtet	—	—	—	—	—	5 042	2 989	x	720	x	353	x	197	x
	L 08 L	12 749	8 168	64,1	163	2,0	8 005	3 838	47,9	2 178	27,2	450	5,6	920	11,5
	L 09 L	12 727	7 979	62,7	190	2,4	7 789	3 781	48,5	1 154	14,8	863	11,1	1 493	19,2
	E 09	12 783	4 286	33,5	55	1,3	4 231	2 247	53,1	581	13,7	502	11,9	477	11,3
	B 09 Z	12 799	9 770	76,3	173	1,8	9 597	4 161	43,4	1 658	17,3	896	9,3	1 833	19,1
631 018 Neuhof															
	G 06	8 720	3 672	42,1	107	2,9	110 819	79 400	71,6	31 419	28,4	x	x	x	x
	gewichtet	—	—	—	—	—	3 565	2 554	x	1 011	x	x	x	x	x
	K 06	8 749	3 670	41,9	203	5,5	246 657	156 354	63,4	56 917	23,1	8 272	3,4	7 565	3,1
	gewichtet	—	—	—	—	—	3 467	2 198	x	800	x	116	x	106	x
	L 08 L	8 696	5 477	63,0	153	2,8	5 324	2 531	47,5	1 559	29,3	188	3,5	499	9,4
	L 09 L	8 674	5 307	61,2	141	2,7	5 166	2 509	48,6	913	17,7	395	7,6	885	17,1
	E 09	8 690	2 843	32,7	50	1,8	2 793	1 477	52,9	512	18,3	178	6,4	303	10,8
	B 09 Z	8 683	6 419	73,9	123	1,9	6 296	2 738	43,5	1 284	20,4	395	6,3	1 061	16,9

(Landesstimmen), der Europawahl 2009 und der Bundestagswahl 2009 (Zweitstimmen) in den Gemeinden

Von den gültigen Stimmen entfielen auf																				Stat. Kenn- ziffer		
REP		DIE LINKE		NPD		WASG		DKP		DIE FRAUEN		Sonstige (s. Seite 4)		Wählergruppen								
														insgesamt		darunter						
																Freie Wähler		Zusammen- schlüsse Linksparteien				
Anzahl	%	Anzahl	%	Anzahl	%	Anzahl	%	Anzahl	%	Anzahl	%	Anzahl	%	Anzahl	%	Anzahl	%	Anzahl	%			
631 012 Hilders																						
x	x			x	x			x	x			x	x	12 655	29,3	12 655	29,3	x	x			
x	x			x	x			x	x			x	x	607	x	607	x	x	x			
2 560	1,7			x	x			x	x			x	x	33 297	22,4	31 074	20,9	2 223	1,5			
35	x			x	x			x	x			x	x	451	x	421	x	30	x			
17	0,7			94	3,7			33	1,3			x	x	46	1,8	x	x	x	x			
9	0,4			85	3,5			27	1,1			x	x	35	1,5	x	x	x	x			
32	2,2			39	2,6			x	x	—	—	4	0,3	91	6,2	x	x	x	x			
20	0,7			172	5,9			48	1,7			x	x	64	2,2	x	x	x	x			
631 013 Hofbieber																						
x	x			x	x			x	x			x	x	13 139	17,5	13 139	17,5	x	x			
x	x			x	x			x	x			x	x	468	x	468	x	x	x			
3 963	2,1			x	x			x	x			x	x	32 216	16,8	29 183	15,2	3 033	1,6			
55	x			x	x			x	x			x	x	444	x	402	x	42	x			
35	1,0			117	3,5			21	0,6			x	x	73	2,2	x	x	x	x			
9	0,3			114	3,5			23	0,7			x	x	56	1,7	x	x	x	x			
12	0,6			35	1,8			x	x	—	—	2	0,1	91	4,7	x	x	x	x			
15	0,4			213	5,5			53	1,4			x	x	102	2,7	x	x	x	x			
631 014 Hosenfeld																						
x	x			x	x			x	x			x	x	21 465	50,6	21 465	50,6	x	x			
x	x			x	x			x	x			x	x	1 050	x	1 050	x	x	x			
4 197	3,0			x	x			x	x			x	x	22 637	16,0	21 789	15,4	848	0,6			
59	x			x	x			x	x			x	x	317	x	305	x	12	x			
37	1,5			118	4,6			37	1,5			x	x	81	3,2	x	x	x	x			
17	0,7			92	3,8			45	1,9			x	x	77	3,2	x	x	x	x			
19	1,4			41	3,1			x	x	—	—	3	0,2	116	8,7	x	x	x	x			
16	0,6			205	7,1			64	2,2			x	x	84	2,9	x	x	x	x			
631 015 Hünfeld, Stadt																						
x	x			x	x			x	x			x	x	29 127	14,5	25 234	12,6	x	x			
x	x			x	x			x	x			x	x	877	x	760	x	x	x			
6 563	1,5			x	x			x	x			x	x	50 921	11,6	46 166	10,5	4 755	1,1			
88	x			x	x			x	x			x	x	680	x	616	x	63	x			
59	0,8			231	3,0			58	0,8			x	x	107	1,4	x	x	x	x			
23	0,3			207	2,8			54	0,7			x	x	96	1,3	x	x	x	x			
31	0,7			88	2,0			x	x	4	0,1	6	0,1	218	5,0	x	x	x	x			
26	0,3			537	5,8			131	1,4			x	x	243	2,6	x	x	x	x			
631 016 Kalbach																						
x	x			x	x			x	x			x	x	4 292	5,5	x	x	x	x			
x	x			x	x			x	x			x	x	154	x	x	x	x	x			
5 038	2,6			x	x			x	x			x	x	4 731	2,4	2 788	1,4	1 943	1,0			
70	x			x	x			x	x			x	x	66	x	39	x	27	x			
49	1,5			138	4,2			44	1,3			x	x	62	1,9	x	x	x	x			
24	0,8			124	4,0			56	1,8			x	x	62	2,0	x	x	x	x			
20	1,1			50	2,9			x	x	—	—	6	0,3	153	8,7	x	x	x	x			
41	1,1			271	7,2			70	1,9			x	x	101	2,7	x	x	x	x			
631 017 Künzell																						
x	x			x	x			x	x			x	x	27 795	16,2	27 795	16,2	x	x			
x	x			x	x			x	x			x	x	826	x	826	x	x	x			
6 412	1,7			x	x			x	x			x	x	52 819	13,9	47 420	12,5	5 399	1,4			
85	x			x	x			x	x			x	x	700	x	628	x	72	x			
65	0,8			324	4,0			65	0,8			x	x	165	2,1	x	x	x	x			
34	0,4			313	4,0			44	0,6			x	x	107	1,4	x	x	x	x			
26	0,6			96	2,3			x	x	5	0,1	7	0,2	290	6,9	x	x	x	x			
43	0,4			641	6,7			106	1,1			x	x	259	2,7	x	x	x	x			
631 018 Neuhoof																						
x	x			x	x			x	x			x	x	x	x	x	x	x	x			
x	x			x	x			x	x			x	x	x	x	x	x	x	x			
7 819	3,2			x	x			x	x			x	x	9 730	3,9	6 626	2,7	3 104	1,3			
110	x			x	x			x	x			x	x	137	x	93	x	44	x			
67	1,3			271	5,1			78	1,5			x	x	131	2,5	x	x	x	x			
44	0,9			212	4,1			86	1,7			x	x	122	2,4	x	x	x	x			
46	1,6			75	2,7			x	x	2	0,1	10	0,4	190	6,8	x	x	x	x			
49	0,8			455	7,2			132	2,1			x	x	182	2,9	x	x	x	x			

6. Ergebnisse der Gemeinde- und Kreiswahlen 2006, der Landtagswahlen 2008 und 2009

Stat. Kenn- ziffer	Merkmal	Wahlbe- rechtigte	Wählerinnen und Wähler		Ungültige Stimmen bzw. Stimmzettel		Gültige Stimmen bzw. Stimmzettel								
			Wahlbe- teiligung					CDU		SPD		GRÜNE		FDP	
			Anzahl	%	Anzahl	%		Anzahl	%	Anzahl	%	Anzahl	%	Anzahl	%
631 019 Nüsttal															
	G 06	2 183	1 312	60,1	47	3,6	16 918	11 403	67,4	2 291	13,5	x	x	x	x
	gewichtet	—	—	—	—	—	1 265	853	x	171	x	x	x	x	x
	K 06	2 185	1 312	60,0	78	5,9	84 301	56 281	66,8	8 337	9,9	3 539	4,2	2 677	3,2
	gewichtet	—	—	—	—	—	1 234	824	x	122	x	52	x	39	x
	L 08 L	2 205	1 527	69,3	44	2,9	1 483	855	57,7	294	19,8	54	3,6	177	11,9
	L 09 L	2 218	1 494	67,4	59	3,9	1 435	795	55,4	182	12,7	100	7,0	267	18,6
	E 09	2 222	895	40,3	24	2,7	871	551	63,3	75	8,6	64	7,3	113	13,0
	B 09 Z	2 229	1 810	81,2	39	2,2	1 771	877	49,5	221	12,5	124	7,0	350	19,8
631 020 Petersberg															
	G 06	11 459	5 315	46,4	152	2,9	171 741	108 355	63,1	41 278	24,0	x	x	4 221	2,5
	gewichtet	—	—	—	—	—	5 163	3 257	x	1 241	x	x	x	127	x
	K 06	11 538	5 312	46,0	230	4,3	377 812	228 613	60,5	72 350	19,1	21 267	5,6	12 407	3,3
	gewichtet	—	—	—	—	—	5 082	3 075	x	973	x	286	x	167	x
	L 08 L	11 597	7 905	68,2	158	2,0	7 747	3 796	49,0	2 060	26,6	432	5,6	770	9,9
	L 09 L	11 716	7 701	65,7	166	2,2	7 535	3 634	48,2	1 211	16,1	799	10,6	1 363	18,1
	E 09	11 796	4 665	39,5	89	1,9	4 576	2 411	52,7	701	15,3	495	10,8	512	11,2
	B 09 Z	11 780	9 160	77,8	127	1,4	9 033	4 041	44,7	1 621	17,9	792	8,8	1 571	17,4
631 021 Poppenhausen (Wasserkuppe)															
	G 06	2 033	1 282	63,1	20	1,6	17 638	12 443	70,5	1 688	9,6	x	x	x	x
	gewichtet	—	—	—	—	—	1 262	890	x	121	x	x	x	x	x
	K 06	2 041	1 283	62,9	49	3,8	88 939	63 078	70,9	7 095	8,0	4 986	5,6	1 698	1,9
	gewichtet	—	—	—	—	—	1 234	875	x	98	x	69	x	24	x
	L 08 L	2 033	1 502	73,9	33	2,2	1 469	880	59,9	281	19,1	74	5,0	154	10,5
	L 09 L	2 027	1 466	72,3	42	2,9	1 424	826	58,0	122	8,6	144	10,1	253	17,8
	E 09	2 028	937	46,2	16	1,7	921	594	64,5	72	7,8	93	10,1	100	10,9
	B 09 Z	2 023	1 657	81,9	50	3,0	1 607	867	54,0	176	11,0	154	9,6	283	17,6
631 022 Rasdorf															
	G 06	1 336	966	72,3	26	2,7	12 902	8 875	68,8	1 487	11,5	x	x	x	x
	gewichtet	—	—	—	—	—	940	647	x	108	x	x	x	x	x
	K 06	1 339	968	72,3	68	7,0	63 762	40 452	63,4	7 695	12,1	2 103	3,3	2 186	3,4
	gewichtet	—	—	—	—	—	900	571	x	109	x	30	x	31	x
	L 08 L	1 326	954	71,9	26	2,7	928	519	55,9	194	20,9	32	3,4	114	12,3
	L 09 L	1 310	934	71,3	27	2,9	907	527	58,1	119	13,1	53	5,8	160	17,6
	E 09	1 315	583	44,3	12	2,1	571	346	60,6	66	11,6	37	6,5	69	12,1
	B 09 Z	1 305	1 090	83,5	18	1,7	1 072	554	51,7	140	13,1	57	5,3	214	20,0
631 023 Tann (Rhön), Stadt															
	G 06	3 774	2 182	57,8	69	3,2	43 704	17 585	40,2	14 582	33,4	x	x	3 261	7,5
	gewichtet	—	—	—	—	—	2 113	850	x	705	x	x	x	158	x
	K 06	3 786	2 189	57,8	152	6,9	148 840	63 521	42,7	52 114	35,0	6 995	4,7	9 241	6,2
	gewichtet	—	—	—	—	—	2 037	869	x	713	x	96	x	126	x
	L 08 L	3 761	2 506	66,6	58	2,3	2 448	1 016	41,5	916	37,4	96	3,9	165	6,7
	L 09 L	3 748	2 314	61,7	65	2,8	2 249	902	40,1	625	27,8	227	10,1	304	13,5
	E 09	3 758	1 212	32,3	21	1,7	1 191	505	42,4	309	25,9	128	10,7	109	9,2
	B 09 Z	3 760	2 720	72,3	61	2,2	2 659	931	35,0	733	27,6	228	8,6	400	15,0
632 000 Lkr. Hersfeld-Rotenburg															
	G 06	100 716	54 719	54,3	1 787	3,3	1 518 856	534 267	x	743 024	x	14 013	x	37 597	x
	gewichtet	—	—	—	—	—	52 932	18 065	34,1	26 284	49,7	370	0,7	1 276	2,4
	K 06	101 037	54 738	54,2	3 159	5,8	2 903 843	1 079 570	37,2	1 397 867	48,1	84 047	2,9	86 582	3,0
	gewichtet	—	—	—	—	—	51 579	19 176	x	24 829	x	1 493	x	1 538	x
	L 08 L	99 464	63 983	64,3	1 770	2,8	62 213	21 330	34,3	28 033	45,1	2 603	4,2	4 497	7,2
	L 09 L	98 849	60 017	60,7	1 957	3,3	58 060	20 715	35,7	19 931	34,3	4 401	7,6	7 790	13,4
	E 09	98 938	33 782	34,1	608	1,8	33 174	11 406	34,4	11 918	35,9	2 641	8,0	3 760	11,3
	B 09 Z	98 857	72 557	73,4	1 850	2,5	70 707	22 371	31,6	24 110	34,1	5 214	7,4	9 509	13,4
632 001 Alheim															
	G 06	4 088	2 778	68,0	70	2,5	67 511	31 461	46,6	32 604	48,3	x	x	3 446	5,1
	gewichtet	—	—	—	—	—	2 708	1 262	x	1 308	x	x	x	138	x
	K 06	4 102	2 780	67,8	165	5,9	150 262	66 643	44,4	68 926	45,9	5 428	3,6	4 762	3,2
	gewichtet	—	—	—	—	—	2 615	1 160	x	1 200	x	94	x	83	x
	L 08 L	4 111	2 838	69,0	86	3,0	2 752	968	35,2	1 250	45,4	127	4,6	204	7,4
	L 09 L	4 100	2 622	64,0	103	3,9	2 519	967	38,4	931	37,0	170	6,7	301	11,9
	E 09	4 073	1 518	37,3	33	2,2	1 485	495	33,3	573	38,6	117	7,9	175	11,8
	B 09 Z	4 051	3 063	75,6	105	3,4	2 958	1 028	34,8	1 031	34,9	211	7,1	397	13,4

(Landesstimmen), der Europawahl 2009 und der Bundestagswahl 2009 (Zweitstimmen) in den Gemeinden

Von den gültigen Stimmen entfielen auf																			Stat. Kenn- ziffer			
REP		DIE LINKE		NPD		WASG		DKP		DIE FRAUEN		Sonstige (s. Seite 4)		Wählergruppen								
														insgesamt				darunter				
																		Freie Wähler		Zusammen- schlüsse Linksparteien		
Anzahl	%	Anzahl	%	Anzahl	%	Anzahl	%	Anzahl	%	Anzahl	%	Anzahl	%	Anzahl	%	Anzahl	%	Anzahl	%			
631 019 Nüsttal																						
x	x			x	x			x	x			x	x	3 224	19,1	3 224	19,1	x	x			
x	x			x	x			x	x			x	x	241	x	241	x	x	x			
2 290	2,7			x	x			x	x			x	x	11 177	13,3	9 764	11,6	1 413	1,7			
34	x			x	x			x	x			x	x	164	x	143	x	21	x			
26	1,8			42	2,8			15	1,0			x	x	20	1,3	x	x	x	x			
9	0,6			49	3,4			22	1,5			x	x	11	0,8	x	x	x	x			
12	1,4			21	2,4			x	x			1	0,1	2	0,2	32	3,7	x	x			
14	0,8			123	6,9			32	1,8			x	x	30	1,7	x	x	x	x			
631 020 Petersberg																						
x	x			x	x			x	x			x	x	17 887	10,4	17 887	10,4	x	x			
x	x			x	x			x	x			x	x	538	x	538	x	x	x			
6 419	1,7			x	x			x	x			x	x	36 756	9,7	29 111	7,7	7 645	2,0			
86	x			x	x			x	x			x	x	494	x	392	x	103	x			
60	0,8			372	4,8			71	0,9			x	x	186	2,4	x	x	x	x			
24	0,3			340	4,5			52	0,7			x	x	112	1,5	x	x	x	x			
45	1,0			133	2,9			x	x			2	0,0	9	0,2	268	5,9	x	x			
43	0,5			600	6,6			95	1,1			x	x	270	3,0	x	x	x	x			
631 021 Poppenhausen (Wasserkuppe)																						
x	x			x	x			x	x			x	x	3 507	19,9	2 538	14,4	x	x			
x	x			x	x			x	x			x	x	251	x	182	x	x	x			
1 170	1,3			x	x			x	x			x	x	10 912	12,3	10 340	11,6	572	0,6			
16	x			x	x			x	x			x	x	151	x	143	x	8	x			
7	0,5			45	3,1			7	0,5			x	x	21	1,4	x	x	x	x			
4	0,3			39	2,7			13	0,9			x	x	23	1,6	x	x	x	x			
7	0,8			17	1,8			x	x			2	0,2	1	0,1	35	3,8	x	x			
9	0,6			83	5,2			11	0,7			x	x	24	1,5	x	x	x	x			
631 022 Rasdorf																						
x	x			x	x			x	x			x	x	2 540	19,7	2 540	19,7	x	x			
x	x			x	x			x	x			x	x	185	x	185	x	x	x			
1 541	2,4			x	x			x	x			x	x	9 785	15,3	9 440	14,8	345	0,5			
22	x			x	x			x	x			x	x	138	x	133	x	5	x			
14	1,5			31	3,3			9	1,0			x	x	15	1,6	x	x	x	x			
4	0,4			26	2,9			10	1,1			x	x	8	0,9	x	x	x	x			
10	1,8			12	2,1			x	x			—	—	2	0,4	29	5,1	x	x			
3	0,3			59	5,5			19	1,8			x	x	26	2,4	x	x	x	x			
631 023 Tann (Rhön), Stadt																						
x	x			x	x			x	x			x	x	8 276	18,9	8 276	18,9	x	x			
x	x			x	x			x	x			x	x	400	x	400	x	x	x			
5 198	3,5			x	x			x	x			x	x	11 771	7,9	9 545	6,4	2 226	1,5			
71	x			x	x			x	x			x	x	161	x	131	x	30	x			
29	1,2			126	5,1			53	2,2			x	x	47	1,9	x	x	x	x			
11	0,5			107	4,8			40	1,8			x	x	33	1,5	x	x	x	x			
24	2,0			38	3,2			x	x			2	0,2	5	0,4	71	6,0	x	x			
19	0,7			219	8,2			61	2,3			x	x	68	2,6	x	x	x	x			
632 000 Lkr. Hersfeld-Rotenburg																						
x	x			4 043	x			x	x			x	x	185 912	x	138 248	x	x	x			
x	x			100	0,2			x	x			x	x	6 838	12,9	5 344	10,1	x	x			
x	x			55 733	1,9			x	x			x	x	200 044	6,9	130 017	4,5	x	x			
x	x			990	x			x	x			x	x	3 553	x	2 309	x	x	x			
273	0,4			2 918	4,7			1 161	1,9			x	x	1 398	2,2	x	x	x	x			
169	0,3			2 802	4,8			944	1,6			x	x	1 308	2,3	x	x	x	x			
313	0,9			1 164	3,5			x	x			15	0,0	74	0,2	1 883	5,7	x	x			
191	0,3			6 298	8,9			1 242	1,8			x	x	1 772	2,5	x	x	x	x			
632 001 Alheim																						
x	x			x	x			x	x			x	x	x	x	x	x	x	x			
x	x			x	x			x	x			x	x	x	x	x	x	x	x			
x	x			1 369	0,9			x	x			x	x	3 134	2,1	1 349	0,9	x	x			
x	x			24	x			x	x			x	x	55	x	23	x	x	x			
13	0,5			107	3,9			32	1,2			x	x	51	1,9	x	x	x	x			
8	0,3			80	3,2			30	1,2			x	x	32	1,3	x	x	x	x			
6	0,4			31	2,1			x	x			—	—	2	0,1	86	5,8	x	x			
5	0,2			193	6,5			36	1,2			x	x	57	1,9	x	x	x	x			

6. Ergebnisse der Gemeinde- und Kreiswahlen 2006, der Landtagswahlen 2008 und 2009

Stat. Kenn- ziffer	Merkmal	Wahlbe- rechtigte	Wählerinnen und Wähler		Ungültige Stimmen bzw. Stimmzettel		Gültige Stimmen bzw. Stimmzettel	CDU		SPD		GRÜNE		FDP	
			Wahlbe- teiligung		Anzahl	%		Anzahl	%	Anzahl	%	Anzahl	%	Anzahl	%
			Anzahl	%											
632 002	Bad Hersfeld, Kreisstadt														
	G 06	22 940	10 029	43,7	397	4,0	391 152	132 502	33,9	186 597	47,7	11 691	3,0	18 463	4,7
	gewichtet	—	—	—	—	—	9 632	3 263	x	4 595	x	288	x	455	x
	K 06	23 020	10 013	43,5	527	5,3	538 006	196 716	36,6	240 667	44,7	20 556	3,8	24 228	4,5
	gewichtet	—	—	—	—	—	9 486	3 468	x	4 243	x	362	x	427	x
	L 08 L	22 727	13 049	57,4	227	1,7	12 822	4 635	36,1	5 355	41,8	657	5,1	1 114	8,7
	L 09 L	22 515	12 265	54,5	269	2,2	11 996	4 178	34,8	3 868	32,2	1 113	9,3	1 835	15,3
	E 09	22 581	7 061	31,3	81	1,1	6 980	2 351	33,7	2 220	31,8	714	10,2	961	13,8
	B 09 Z	22 598	15 364	68,0	266	1,7	15 098	4 759	31,5	4 672	30,9	1 345	8,9	2 280	15,1
632 003	Bebra, Stadt														
	G 06	11 343	5 893	52,0	185	3,1	196 991	96 450	49,0	75 407	38,3	x	x	x	x
	gewichtet	—	—	—	—	—	5 708	2 795	x	2 185	x	x	x	x	x
	K 06	11 377	5 894	51,8	358	6,1	314 249	155 293	49,4	126 001	40,1	7 488	2,4	6 027	1,9
	gewichtet	—	—	—	—	—	5 536	2 736	x	2 220	x	132	x	106	x
	L 08 L	11 153	7 004	62,8	196	2,8	6 808	2 641	38,8	2 884	42,4	254	3,7	467	6,9
	L 09 L	11 038	6 467	58,6	235	3,6	6 232	2 544	40,8	1 969	31,6	455	7,3	774	12,4
	E 09	11 039	3 570	32,3	69	1,9	3 501	1 510	43,1	1 065	30,4	267	7,6	320	9,1
	B 09 Z	11 032	7 988	72,4	194	2,4	7 794	2 698	34,6	2 558	32,8	534	6,9	988	12,7
632 004	Breitenbach a. Herzberg														
	G 06	1 604	992	61,8	33	3,3	13 361	x	x	6 775	50,7	x	x	x	x
	gewichtet	—	—	—	—	—	959	x	x	486	x	x	x	x	x
	K 06	1 608	993	61,8	67	6,7	52 304	18 922	36,2	25 449	48,7	1 248	2,4	1 488	2,8
	gewichtet	—	—	—	—	—	926	335	x	451	x	22	x	26	x
	L 08 L	1 555	1 305	83,9	67	5,1	1 238	436	35,2	541	43,7	29	2,3	88	7,1
	L 09 L	1 536	963	62,7	25	2,6	938	319	34,0	318	33,9	51	5,4	141	15,0
	E 09	1 558	511	32,8	13	2,5	498	153	30,7	171	34,3	46	9,2	68	13,7
	B 09 Z	1 547	1 119	72,3	33	2,9	1 086	321	29,6	374	34,4	76	7,0	153	14,1
632 005	Cornberg														
	G 06	1 273	645	50,7	17	2,6	8 622	1 295	15,0	5 259	61,0	x	x	x	x
	gewichtet	—	—	—	—	—	628	94	x	383	x	x	x	x	x
	K 06	1 277	645	50,5	37	5,7	33 725	10 108	30,0	18 669	55,4	617	1,8	841	2,5
	gewichtet	—	—	—	—	—	608	182	x	337	x	11	x	15	x
	L 08 L	1 272	809	63,6	21	2,6	788	216	27,4	384	48,7	15	1,9	35	4,4
	L 09 L	1 277	766	60,0	34	4,4	732	208	28,4	287	39,2	49	6,7	79	10,8
	E 09	1 274	429	33,7	7	1,6	422	103	24,4	191	45,3	37	8,8	36	8,5
	B 09 Z	1 261	951	75,4	25	2,6	926	210	22,7	360	38,9	55	5,9	86	9,3
632 006	Friedewald														
	G 06	2 013	1 175	58,4	74	6,3	15 228	3 202	21,0	9 049	59,4	x	x	x	x
	gewichtet	—	—	—	—	—	1 101	232	x	654	x	x	x	x	x
	K 06	2 026	1 176	58,0	72	6,1	59 055	17 764	30,1	31 750	53,8	1 498	2,5	2 001	3,4
	gewichtet	—	—	—	—	—	1 104	332	x	594	x	28	x	37	x
	L 08 L	2 012	1 400	69,6	42	3,0	1 358	429	31,6	630	46,4	45	3,3	106	7,8
	L 09 L	1 984	1 275	64,3	37	2,9	1 238	444	35,9	412	33,3	89	7,2	180	14,5
	E 09	2 003	759	37,9	13	1,7	746	243	32,6	252	33,8	56	7,5	92	12,3
	B 09 Z	2 007	1 551	77,3	36	2,3	1 515	489	32,3	473	31,2	107	7,1	210	13,9
632 007	Haunack														
	G 06	2 713	1 559	57,5	64	4,1	30 412	3 756	12,4	16 723	55,0	x	x	x	x
	gewichtet	—	—	—	—	—	1 495	185	x	822	x	x	x	x	x
	K 06	2 723	1 562	57,4	96	6,1	79 837	19 983	25,0	40 464	50,7	2 281	2,9	2 164	2,7
	gewichtet	—	—	—	—	—	1 466	367	x	743	x	42	x	40	x
	L 08 L	2 672	1 837	68,8	47	2,6	1 790	557	31,1	845	47,2	74	4,1	125	7,0
	L 09 L	2 647	1 757	66,4	51	2,9	1 706	512	30,0	572	33,5	142	8,3	263	15,4
	E 09	2 662	968	36,4	22	2,3	946	271	28,6	353	37,3	73	7,7	127	13,4
	B 09 Z	2 677	2 092	78,1	79	3,8	2 013	531	26,4	723	35,9	163	8,1	305	15,2
632 008	Haunetal														
	G 06	2 497	1 573	63,0	53	3,4	31 392	13 320	42,4	15 440	49,2	x	x	627	2,0
	gewichtet	—	—	—	—	—	1 520	645	x	748	x	x	x	30	x
	K 06	2 507	1 574	62,8	87	5,5	83 045	34 901	42,0	37 960	45,7	2 787	3,4	1 797	2,2
	gewichtet	—	—	—	—	—	1 487	625	x	680	x	50	x	32	x
	L 08 L	2 473	1 742	70,4	50	2,9	1 692	576	34,0	740	43,7	82	4,8	135	8,0
	L 09 L	2 450	1 645	67,1	59	3,6	1 586	569	35,9	511	32,2	148	9,3	209	13,2
	E 09	2 453	937	38,2	16	1,7	921	331	35,9	293	31,8	94	10,2	111	12,1
	B 09 Z	2 450	1 923	78,5	51	2,7	1 872	577	30,8	595	31,8	181	9,7	277	14,8

(Landesstimmen), der Europawahl 2009 und der Bundestagswahl 2009 (Zweitstimmen) in den Gemeinden

Von den gültigen Stimmen entfielen auf																				Stat. Kenn- ziffer						
REP		DIE LINKE		NPD		WASG		DKP		DIE FRAUEN		Sonstige (s. Seite 4)		Wählergruppen												
														insgesamt								darunter				
																						Freie Wähler		Zusammen- schlüsse Linksparteien		
Anzahl	%	Anzahl	%	Anzahl	%	Anzahl	%	Anzahl	%	Anzahl	%	Anzahl	%	Anzahl	%	Anzahl	%	Anzahl	%							
632 002 Bad Hersfeld, Kreisstadt																										
x	x	4 043	1,0	x	x	x	x	x	x	x	x	x	x	37 856	9,7	13 426	3,4	x	x							
x	x	100	x	x	x	x	x	x	x	x	x	x	x	932	x	331	x	x	x							
x	x	12 802	2,4	x	x	x	x	x	x	x	x	x	x	43 037	8,0	20 050	3,7	x	x							
x	x	226	x	x	x	x	x	x	x	x	x	x	x	759	x	354	x	x	x							
45	0,4	572	4,5	221	1,7	x	x	x	x	x	x	223	1,7	x	x	x	x	x	x							
31	0,3	586	4,9	187	1,6	x	x	x	x	x	x	198	1,7	x	x	x	x	x	x							
54	0,8	279	4,0	x	x	x	x	4	0,1	14	0,2	383	5,5	x	x	x	x	x	x							
35	0,2	1 346	8,9	256	1,7	x	x	x	x	x	x	405	2,7	x	x	x	x	x	x							
632 003 Bebra, Stadt																										
x	x	x	x	x	x	x	x	x	x	x	x	x	x	25 134	12,8	6 945	3,5	x	x							
x	x	x	x	x	x	x	x	x	x	x	x	x	x	728	x	201	x	x	x							
x	x	6 075	1,9	x	x	x	x	x	x	x	x	x	x	13 365	4,3	6 295	2,0	x	x							
x	x	107	x	x	x	x	x	x	x	x	x	x	x	235	x	111	x	x	x							
30	0,4	316	4,6	79	1,2	x	x	x	x	x	x	137	2,0	x	x	x	x	x	x							
19	0,3	305	4,9	59	0,9	x	x	x	x	x	x	107	1,7	x	x	x	x	x	x							
39	1,1	110	3,1	x	x	x	x	2	0,1	11	0,3	177	5,1	x	x	x	x	x	x							
17	0,2	738	9,5	96	1,2	x	x	x	x	x	x	165	2,1	x	x	x	x	x	x							
632 004 Breitenbach a. Herzberg																										
x	x	x	x	x	x	x	x	x	x	x	x	x	x	6 586	49,3	6 586	49,3	x	x							
x	x	x	x	x	x	x	x	x	x	x	x	x	x	473	x	473	x	x	x							
x	x	994	1,9	x	x	x	x	x	x	x	x	x	x	4 203	8,0	3 306	6,3	x	x							
x	x	18	x	x	x	x	x	x	x	x	x	x	x	74	x	59	x	x	x							
15	1,2	55	4,4	32	2,6	x	x	x	x	x	x	42	3,4	x	x	x	x	x	x							
4	0,4	54	5,8	24	2,6	x	x	x	x	x	x	27	2,9	x	x	x	x	x	x							
7	1,4	23	4,6	x	x	x	x	—	—	—	—	30	6,0	x	x	x	x	x	x							
3	0,3	109	10,0	28	2,6	x	x	x	x	x	x	22	2,0	x	x	x	x	x	x							
632 005 Cornberg																										
x	x	x	x	x	x	x	x	x	x	x	x	x	x	2 068	24,0	x	x	x	x							
x	x	x	x	x	x	x	x	x	x	x	x	x	x	151	x	x	x	x	x							
x	x	2 160	6,4	x	x	x	x	x	x	x	x	x	x	1 330	3,9	693	2,1	x	x							
x	x	39	x	x	x	x	x	x	x	x	x	x	x	24	x	12	x	x	x							
1	0,1	105	13,3	15	1,9	x	x	x	x	x	x	17	2,2	x	x	x	x	x	x							
4	0,5	78	10,7	14	1,9	x	x	x	x	x	x	13	1,8	x	x	x	x	x	x							
8	1,9	21	5,0	x	x	x	x	1	0,2	2	0,5	23	5,5	x	x	x	x	x	x							
6	0,6	167	18,0	21	2,3	x	x	x	x	x	x	21	2,3	x	x	x	x	x	x							
632 006 Friedewald																										
x	x	x	x	x	x	x	x	x	x	x	x	x	x	2 977	19,5	x	x	x	x							
x	x	x	x	x	x	x	x	x	x	x	x	x	x	215	x	x	x	x	x							
x	x	1 478	2,5	x	x	x	x	x	x	x	x	x	x	4 564	7,7	1 823	3,1	x	x							
x	x	28	x	x	x	x	x	x	x	x	x	x	x	85	x	34	x	x	x							
5	0,4	80	5,9	31	2,3	x	x	x	x	x	x	32	2,4	x	x	x	x	x	x							
5	0,4	69	5,6	21	1,7	x	x	x	x	x	x	18	1,5	x	x	x	x	x	x							
14	1,9	39	5,2	x	x	x	x	—	—	3	0,4	47	6,3	x	x	x	x	x	x							
13	0,9	150	9,9	30	2,0	x	x	x	x	x	x	43	2,8	x	x	x	x	x	x							
632 007 Haunack																										
x	x	x	x	x	x	x	x	x	x	x	x	x	x	9 933	32,7	9 933	32,7	x	x							
x	x	x	x	x	x	x	x	x	x	x	x	x	x	488	x	488	x	x	x							
x	x	1 780	2,2	x	x	x	x	x	x	x	x	x	x	13 165	16,5	10 793	13,5	x	x							
x	x	33	x	x	x	x	x	x	x	x	x	x	x	242	x	198	x	x	x							
9	0,5	76	4,2	66	3,7	x	x	x	x	x	x	38	2,1	x	x	x	x	x	x							
8	0,5	68	4,0	77	4,5	x	x	x	x	x	x	64	3,8	x	x	x	x	x	x							
6	0,6	38	4,0	x	x	x	x	—	—	1	0,1	77	8,1	x	x	x	x	x	x							
2	0,1	152	7,6	77	3,8	x	x	x	x	x	x	60	3,0	x	x	x	x	x	x							
632 008 Haunetal																										
x	x	x	x	x	x	x	x	x	x	x	x	x	x	2 005	6,4	2 005	6,4	x	x							
x	x	x	x	x	x	x	x	x	x	x	x	x	x	97	x	97	x	x	x							
x	x	1 695	2,0	x	x	x	x	x	x	x	x	x	x	3 905	4,7	2 468	3,0	x	x							
x	x	30	x	x	x	x	x	x	x	x	x	x	x	70	x	44	x	x	x							
5	0,3	72	4,3	42	2,5	x	x	x	x	x	x	40	2,4	x	x	x	x	x	x							
4	0,3	73	4,6	32	2,0	x	x	x	x	x	x	40	2,5	x	x	x	x	x	x							
14	1,5	31	3,4	x	x	x	x	—	—	2	0,2	45	4,9	x	x	x	x	x	x							
6	0,3	143	7,6	40	2,1	x	x	x	x	x	x	53	2,8	x	x	x	x	x	x							

6. Ergebnisse der Gemeinde- und Kreiswahlen 2006, der Landtagswahlen 2008 und 2009

Stat. Kenn- ziffer	Merkmal	Wahlbe- rechtigte	Wählerinnen und Wähler		Ungültige Stimmen bzw. Stimmzettel		Gültige Stimmen bzw. Stimmzettel	CDU		SPD		GRÜNE		FDP	
			Wahlbe- teiligung												
			Anzahl	%	Anzahl	%		Anzahl	%	Anzahl	%	Anzahl	%	Anzahl	%
632 009	Heringen (Werra), Stadt														
	G 06	6 751	4 005	59,3	141	3,5	110 907	27 476	24,8	44 385	40,0	x	x	x	x
	gewichtet	—	—	—	—	—	3 864	957	x	1 546	x	x	x	x	x
	K 06	6 761	4 005	59,2	305	7,6	208 966	70 070	33,5	97 602	46,7	5 976	2,9	4 793	2,3
	gewichtet	—	—	—	—	—	3 700	1 241	x	1 728	x	106	x	85	x
	L 08 L	6 569	4 161	63,3	124	3,0	4 037	1 308	32,4	1 922	47,6	140	3,5	248	6,1
	L 09 L	6 528	3 882	59,5	162	4,2	3 720	1 376	37,0	1 325	35,6	201	5,4	431	11,6
	E 09	6 526	1 992	30,5	30	1,5	1 962	653	33,3	796	40,6	115	5,9	205	10,4
	B 09 Z	6 508	4 740	72,8	106	2,2	4 634	1 364	29,4	1 723	37,2	286	6,2	568	12,3
632 010	Hohenroda														
	G 06	2 783	1 535	55,2	47	3,1	30 594	6 521	21,3	20 075	65,6	x	x	3 998	13,1
	gewichtet	—	—	—	—	—	1 488	317	x	976	x	x	x	194	x
	K 06	2 792	1 536	55,0	72	4,7	78 410	19 757	25,2	47 870	61,1	1 710	2,2	4 727	6,0
	gewichtet	—	—	—	—	—	1 464	369	x	894	x	32	x	88	x
	L 08 L	2 745	1 802	65,6	74	4,1	1 728	444	25,7	906	52,4	56	3,2	147	8,5
	L 09 L	2 751	1 757	63,9	70	4,0	1 687	470	27,9	690	40,9	89	5,3	257	15,2
	E 09	2 741	947	34,5	13	1,4	934	234	25,1	450	48,2	40	4,3	109	11,7
	B 09 Z	2 732	1 981	72,5	50	2,5	1 931	485	25,1	832	43,1	109	5,6	257	13,3
632 011	Kirchheim														
	G 06	3 166	1 869	59,0	31	1,7	39 818	17 399	43,7	22 419	56,3	x	x	x	x
	gewichtet	—	—	—	—	—	1 838	803	x	1 035	x	x	x	x	x
	K 06	3 170	1 872	59,1	130	6,9	100 366	40 979	40,8	49 469	49,3	2 323	2,3	2 494	2,5
	gewichtet	—	—	—	—	—	1 742	711	x	859	x	40	x	43	x
	L 08 L	3 054	2 010	65,8	47	2,3	1 963	728	37,1	829	42,2	73	3,7	139	7,1
	L 09 L	3 048	1 838	60,3	72	3,9	1 766	618	35,0	633	35,8	115	6,5	248	14,0
	E 09	3 053	1 044	34,2	32	3,1	1 012	346	34,2	332	32,8	62	6,1	128	12,6
	B 09 Z	3 040	2 209	72,7	62	2,8	2 147	689	32,1	688	32,0	127	5,9	332	15,5
632 012	Ludwigsau														
	G 06	4 881	2 982	61,1	116	3,9	80 258	31 138	38,8	49 120	61,2	x	x	x	x
	gewichtet	—	—	—	—	—	2 866	1 112	x	1 754	x	x	x	x	x
	K 06	4 901	2 991	61,0	212	7,1	156 045	58 122	37,2	80 977	51,9	3 959	2,5	4 329	2,8
	gewichtet	—	—	—	—	—	2 779	1 035	x	1 442	x	71	x	77	x
	L 08 L	4 791	3 339	69,7	101	3,0	3 238	1 093	33,8	1 470	45,4	160	4,9	217	6,7
	L 09 L	4 779	3 108	65,0	114	3,7	2 994	1 057	35,3	1 077	36,0	207	6,9	405	13,5
	E 09	4 794	1 802	37,6	29	1,6	1 773	600	33,8	703	39,7	113	6,4	187	10,5
	B 09 Z	4 788	3 640	76,0	93	2,6	3 547	1 141	32,2	1 264	35,6	247	7,0	432	12,2
632 013	Nentershausen														
	G 06	2 508	1 552	61,9	45	2,9	32 673	11 914	36,5	20 759	63,5	x	x	x	x
	gewichtet	—	—	—	—	—	1 507	550	x	957	x	x	x	x	x
	K 06	2 512	1 552	61,8	73	4,7	84 493	29 891	35,4	45 478	53,8	2 585	3,1	1 218	1,4
	gewichtet	—	—	—	—	—	1 479	523	x	796	x	45	x	21	x
	L 08 L	2 418	1 677	69,4	63	3,8	1 614	440	27,3	842	52,2	75	4,6	79	4,9
	L 09 L	2 412	1 615	67,0	66	4,1	1 549	477	30,8	641	41,4	110	7,1	145	9,4
	E 09	2 415	985	40,8	13	1,3	972	305	31,4	423	43,5	71	7,3	75	7,7
	B 09 Z	2 401	1 904	79,3	57	3,0	1 847	475	25,7	738	40,0	153	8,3	193	10,4
632 014	Neuenstein														
	G 06	2 509	1 677	66,8	52	3,1	34 020	18 250	53,6	9 788	28,8	x	x	x	x
	gewichtet	—	—	—	—	—	1 625	872	x	468	x	x	x	x	x
	K 06	2 518	1 678	66,6	97	5,8	85 177	45 239	53,1	28 448	33,4	1 080	1,3	1 016	1,2
	gewichtet	—	—	—	—	—	1 581	840	x	528	x	20	x	19	x
	L 08 L	2 526	1 762	69,8	46	2,6	1 716	772	45,0	648	37,8	56	3,3	104	6,1
	L 09 L	2 532	1 649	65,1	40	2,4	1 609	759	47,2	446	27,7	93	5,8	179	11,1
	E 09	2 533	909	35,9	25	2,8	884	423	47,9	258	29,2	45	5,1	84	9,5
	B 09 Z	2 530	2 001	79,1	79	3,9	1 922	802	41,7	547	28,5	101	5,3	236	12,3
632 015	Niederaula														
	G 06	4 401	2 449	55,6	63	2,6	67 688	22 653	33,5	42 713	63,1	2 322	3,4	x	x
	gewichtet	—	—	—	—	—	2 386	799	x	1 506	x	82	x	x	x
	K 06	4 424	2 461	55,6	147	6,0	130 752	43 659	33,4	74 054	56,6	4 443	3,4	2 931	2,2
	gewichtet	—	—	—	—	—	2 314	773	x	1 311	x	79	x	52	x
	L 08 L	4 437	2 942	66,3	104	3,5	2 838	976	34,4	1 358	47,9	122	4,3	163	5,7
	L 09 L	4 429	2 812	63,5	83	3,0	2 729	967	35,4	987	36,2	204	7,5	348	12,8
	E 09	4 405	1 471	33,4	27	1,8	1 444	495	34,3	547	37,9	103	7,1	152	10,5
	B 09 Z	4 420	3 293	74,5	82	2,5	3 211	1 060	33,0	1 162	36,2	182	5,7	395	12,3

(Landesstimmen), der Europawahl 2009 und der Bundestagswahl 2009 (Zweitstimmen) in den Gemeinden

Von den gültigen Stimmen entfielen auf																			Stat. Kenn- ziffer	
REP		DIE LINKE		NPD		WASG		DKP		DIE FRAUEN		Sonstige (s. Seite 4)		Wählergruppen						
														insgesamt				darunter		
																		Freie Wähler		Zusammen- schlüsse Linksparteien
Anzahl	%	Anzahl	%	Anzahl	%	Anzahl	%	Anzahl	%	Anzahl	%	Anzahl	%	Anzahl	%	Anzahl	%			
632 009 Heringen (Werra), Stadt																				
x	x	x	x	x	x	x	x	x	x	x	x	x	x	39 046	35,2	39 046	35,2	x	x	
x	x	x	x	x	x	x	x	x	x	x	x	x	x	1 360	x	1 360	x	x	x	
x	x	4 007	1,9	x	x	x	x	x	x	x	x	x	x	26 518	12,7	21 825	10,4	x	x	
x	x	71	x	x	x	x	x	x	x	x	x	x	x	470	x	386	x	x	x	
27	0,7	193	4,8	75	1,9	x	x	x	x	x	x	124	3,1	x	x	x	x	x	x	
10	0,3	184	4,9	57	1,5	x	x	x	x	x	x	136	3,7	x	x	x	x	x	x	
19	1,0	72	3,7	x	x	x	x	4	0,2	6	0,3	92	4,7	x	x	x	x	x	x	
16	0,3	442	9,5	104	2,2	x	x	x	x	x	x	131	2,8	x	x	x	x	x	x	
632 010 Hohenroda																				
x	x	x	x	x	x	x	x	x	x	x	x	x	x	x	x	x	x	x	x	
x	x	x	x	x	x	x	x	x	x	x	x	x	x	x	x	x	x	x	x	
x	x	2 084	2,7	x	x	x	x	x	x	x	x	x	x	2 262	2,9	1 172	1,5	x	x	
x	x	39	x	x	x	x	x	x	x	x	x	x	x	42	x	22	x	x	x	
9	0,5	75	4,3	51	3,0	x	x	x	x	x	x	40	2,3	x	x	x	x	x	x	
3	0,2	86	5,1	50	3,0	x	x	x	x	x	x	42	2,5	x	x	x	x	x	x	
9	1,0	37	4,0	x	x	x	x	1	0,1	—	—	54	5,8	x	x	x	x	x	x	
3	0,2	156	8,1	41	2,1	x	x	x	x	x	x	48	2,5	x	x	x	x	x	x	
632 011 Kirchheim																				
x	x	x	x	x	x	x	x	x	x	x	x	x	x	x	x	x	x	x	x	
x	x	x	x	x	x	x	x	x	x	x	x	x	x	x	x	x	x	x	x	
x	x	1 642	1,6	x	x	x	x	x	x	x	x	x	x	3 459	3,4	1 215	1,2	x	x	
x	x	28	x	x	x	x	x	x	x	x	x	x	x	60	x	21	x	x	x	
12	0,6	94	4,8	57	2,9	x	x	x	x	x	x	31	1,6	x	x	x	x	x	x	
6	0,3	86	4,9	39	2,2	x	x	x	x	x	x	21	1,2	x	x	x	x	x	x	
20	2,0	46	4,5	x	x	x	x	—	—	2	0,2	76	7,5	x	x	x	x	x	x	
7	0,3	181	8,4	52	2,4	x	x	x	x	x	x	71	3,3	x	x	x	x	x	x	
632 012 Ludwigsau																				
x	x	x	x	x	x	x	x	x	x	x	x	x	x	x	x	x	x	x	x	
x	x	x	x	x	x	x	x	x	x	x	x	x	x	x	x	x	x	x	x	
x	x	2 531	1,6	x	x	x	x	x	x	x	x	x	x	6 127	3,9	2 484	1,6	x	x	
x	x	45	x	x	x	x	x	x	x	x	x	x	x	109	x	44	x	x	x	
13	0,4	108	3,3	91	2,8	x	x	x	x	x	x	86	2,7	x	x	x	x	x	x	
7	0,2	106	3,5	69	2,3	x	x	x	x	x	x	66	2,2	x	x	x	x	x	x	
16	0,9	43	2,4	x	x	x	x	—	—	6	0,3	105	5,9	x	x	x	x	x	x	
13	0,4	272	7,7	85	2,4	x	x	x	x	x	x	93	2,6	x	x	x	x	x	x	
632 013 Nentershausen																				
x	x	x	x	x	x	x	x	x	x	x	x	x	x	x	x	x	x	x	x	
x	x	x	x	x	x	x	x	x	x	x	x	x	x	x	x	x	x	x	x	
x	x	3 381	4,0	x	x	x	x	x	x	x	x	x	x	1 940	2,3	848	1,0	x	x	
x	x	59	x	x	x	x	x	x	x	x	x	x	x	34	x	15	x	x	x	
12	0,7	109	6,8	29	1,8	x	x	x	x	x	x	28	1,7	x	x	x	x	x	x	
4	0,3	120	7,7	22	1,4	x	x	x	x	x	x	30	1,9	x	x	x	x	x	x	
8	0,8	45	4,6	x	x	x	x	1	0,1	2	0,2	42	4,3	x	x	x	x	x	x	
2	0,1	219	11,9	32	1,7	x	x	x	x	x	x	35	1,9	x	x	x	x	x	x	
632 014 Neuenstein																				
x	x	x	x	x	x	x	x	x	x	x	x	x	x	5 982	17,6	5 982	17,6	x	x	
x	x	x	x	x	x	x	x	x	x	x	x	x	x	286	x	286	x	x	x	
x	x	1 775	2,1	x	x	x	x	x	x	x	x	x	x	7 619	8,9	6 558	7,7	x	x	
x	x	33	x	x	x	x	x	x	x	x	x	x	x	141	x	122	x	x	x	
4	0,2	62	3,6	35	2,0	x	x	x	x	x	x	35	2,0	x	x	x	x	x	x	
6	0,4	67	4,2	27	1,7	x	x	x	x	x	x	32	2,0	x	x	x	x	x	x	
11	1,2	22	2,5	x	x	x	x	—	—	2	0,2	39	4,4	x	x	x	x	x	x	
8	0,4	157	8,2	29	1,5	x	x	x	x	x	x	42	2,2	x	x	x	x	x	x	
632 015 Niederaula																				
x	x	x	x	x	x	x	x	x	x	x	x	x	x	x	x	x	x	x	x	
x	x	x	x	x	x	x	x	x	x	x	x	x	x	x	x	x	x	x	x	
x	x	1 776	1,4	x	x	x	x	x	x	x	x	x	x	3 889	3,0	1 621	1,2	x	x	
x	x	31	x	x	x	x	x	x	x	x	x	x	x	69	x	29	x	x	x	
13	0,5	109	3,8	52	1,8	x	x	x	x	x	x	45	1,6	x	x	x	x	x	x	
9	0,3	121	4,4	39	1,4	x	x	x	x	x	x	54	2,0	x	x	x	x	x	x	
9	0,6	47	3,3	x	x	x	x	1	0,1	6	0,4	84	5,8	x	x	x	x	x	x	
5	0,2	280	8,7	58	1,8	x	x	x	x	x	x	69	2,1	x	x	x	x	x	x	

6. Ergebnisse der Gemeinde- und Kreiswahlen 2006, der Landtagswahlen 2008 und 2009

Stat. Kenn- ziffer	Merkmal	Wahlbe- rechtigte	Wählerinnen und Wähler		Ungültige Stimmen bzw. Stimmzettel		Gültige Stimmen bzw. Stimmzettel								
			Wahlbe- teiligung		Anzahl	%		CDU		SPD		GRÜNE		FDP	
			Anzahl	%				Anzahl	%	Anzahl	%	Anzahl	%	Anzahl	%
632 016	Philippsthal (Werra)														
	G 06	3 725	2 093	56,2	63	3,0	43 036	8 541	19,8	19 578	45,5	x	x	x	x
	gewichtet	—	—	—	—	—	2 030	403	x	923	x	x	x	x	x
	K 06	3 738	2 092	56,0	126	6,0	107 714	24 946	23,2	52 954	49,2	1 623	1,5	1 548	1,4
	gewichtet	—	—	—	—	—	1 966	455	x	967	x	30	x	28	x
	L 08 L	3 680	2 276	61,8	67	2,9	2 209	657	29,7	1 103	49,9	56	2,5	157	7,1
	L 09 L	3 636	2 216	60,9	75	3,4	2 141	684	31,9	801	37,4	85	4,0	289	13,5
	E 09	3 633	1 238	34,1	24	1,9	1 214	381	31,4	504	41,5	59	4,9	140	11,5
	B 09 Z	3 629	2 669	73,5	52	1,9	2 617	748	28,6	1 043	39,9	119	4,5	364	13,9
632 017	Ronshausen														
	G 06	2 115	1 316	62,2	28	2,1	18 347	3 538	19,3	10 135	55,2	x	x	1 776	9,7
	gewichtet	—	—	—	—	—	1 288	248	x	711	x	x	x	125	x
	K 06	2 121	1 318	62,1	82	6,2	69 808	20 862	29,9	39 550	56,7	2 039	2,9	2 753	3,9
	gewichtet	—	—	—	—	—	1 236	369	x	700	x	36	x	49	x
	L 08 L	2 075	1 412	68,0	44	3,1	1 368	408	29,8	759	55,5	45	3,3	68	5,0
	L 09 L	2 084	1 365	65,5	47	3,4	1 318	431	32,7	550	41,7	87	6,6	171	13,0
	E 09	2 073	726	35,0	18	2,5	708	229	32,3	310	43,8	48	6,8	69	9,7
	B 09 Z	2 068	1 567	75,8	42	2,7	1 525	451	29,6	608	39,9	113	7,4	188	12,3
632 018	Rotenburg a. d. Fulda, Stadt														
	G 06	11 210	5 398	48,2	173	3,2	179 003	64 217	35,9	92 761	51,8	x	x	3 668	2,0
	gewichtet	—	—	—	—	—	5 225	1 874	x	2 708	x	x	x	107	x
	K 06	11 244	5 399	48,0	274	5,1	291 559	112 752	38,7	144 242	49,5	10 041	3,4	7 875	2,7
	gewichtet	—	—	—	—	—	5 125	1 982	x	2 535	x	176	x	138	x
	L 08 L	11 002	6 921	62,9	210	3,0	6 711	2 297	34,2	2 911	43,4	340	5,1	517	7,7
	L 09 L	10 955	6 554	59,8	233	3,6	6 321	2 323	36,8	2 028	32,1	590	9,3	870	13,8
	E 09	10 969	3 667	33,4	71	1,9	3 596	1 294	36,0	1 171	32,6	333	9,3	415	11,5
	B 09 Z	10 961	7 896	72,0	231	2,9	7 665	2 574	33,6	2 390	31,2	640	8,3	1 012	13,2
632 019	Schenklengsfeld														
	G 06	3 856	2 505	65,0	51	2,0	51 532	19 667	38,2	26 013	50,5	x	x	2 557	5,0
	gewichtet	—	—	—	—	—	2 454	937	x	1 239	x	x	x	122	x
	K 06	3 867	2 504	64,8	110	4,4	133 564	46 034	34,5	73 347	54,9	3 139	2,4	4 100	3,1
	gewichtet	—	—	—	—	—	2 394	825	x	1 315	x	56	x	73	x
	L 08 L	3 861	2 766	71,6	76	2,7	2 690	817	30,4	1 310	48,7	98	3,6	200	7,4
	L 09 L	3 838	2 642	68,8	84	3,2	2 558	824	32,2	940	36,7	216	8,4	346	13,5
	E 09	3 848	1 626	42,3	38	2,3	1 588	450	28,3	671	42,3	117	7,4	169	10,6
	B 09 Z	3 849	3 058	79,4	63	2,1	2 995	852	28,4	1 129	37,7	221	7,4	417	13,9
632 020	Wildeck														
	G 06	4 340	2 694	62,1	84	3,1	76 311	20 967	27,5	37 424	49,0	x	x	3 062	4,0
	gewichtet	—	—	—	—	—	2 610	717	x	1 280	x	x	x	105	x
	K 06	4 349	2 693	61,9	122	4,5	146 506	46 929	32,0	73 990	50,5	3 226	2,2	5 490	3,7
	gewichtet	—	—	—	—	—	2 571	824	x	1 298	x	57	x	96	x
	L 08 L	4 331	2 931	67,7	78	2,7	2 853	932	32,7	1 346	47,2	99	3,5	184	6,4
	L 09 L	4 310	2 819	65,4	98	3,5	2 721	988	36,3	945	34,7	187	6,9	319	11,7
	E 09	4 305	1 622	37,7	34	2,1	1 588	539	33,9	635	40,0	131	8,2	137	8,6
	B 09 Z	4 308	3 548	82,4	144	4,1	3 404	1 117	32,8	1 200	35,3	244	7,2	419	12,3
633 000	Lkr. Kassel														
	G 06	193 325	97 470	50,4	3 338	3,4	2 876 900	883 258	x	1 497 220	x	111 011	x	74 009	x
	gewichtet	—	—	—	—	—	94 132	28 416	30,2	48 746	51,8	3 379	3,6	2 199	2,3
	K 06	193 844	97 346	50,2	5 898	6,1	7 031 643	2 202 779	31,3	3 622 902	51,5	572 593	8,1	323 743	4,6
	gewichtet	—	—	—	—	—	91 448	28 648	x	47 117	x	7 447	x	4 210	x
	L 08 L	191 871	126 417	65,9	4 054	3,2	122 363	35 278	28,8	58 784	48,0	7 855	6,4	8 787	7,2
	L 09 L	191 548	120 517	62,9	5 149	4,3	115 368	36 789	31,9	40 876	35,4	13 560	11,8	14 809	12,8
	E 09	192 080	68 383	35,6	1 590	2,3	66 793	20 179	30,2	25 214	37,7	7 989	12,0	6 699	10,0
	B 09 Z	191 915	145 761	76,0	4 206	2,9	141 555	38 254	27,0	50 954	36,0	15 004	10,6	18 547	13,1
633 001	Ahnatal														
	G 06	6 739	3 769	55,9	149	4,0	107 858	28 822	26,7	49 898	46,3	21 865	20,3	x	x
	gewichtet	—	—	—	—	—	3 620	967	x	1 675	x	734	x	x	x
	K 06	6 748	3 766	55,8	268	7,1	274 125	73 546	26,8	121 620	44,4	52 331	19,1	13 502	4,9
	gewichtet	—	—	—	—	—	3 498	938	x	1 552	x	668	x	172	x
	L 08 L	6 694	4 920	73,5	137	2,8	4 783	1 342	28,1	2 147	44,9	447	9,3	374	7,8
	L 09 L	6 639	4 697	70,7	170	3,6	4 527	1 448	32,0	1 468	32,4	696	15,4	598	13,2
	E 09	6 686	2 868	42,9	52	1,8	2 816	875	31,1	947	33,6	420	14,9	290	10,3
	B 09 Z	6 674	5 541	83,0	180	3,2	5 361	1 437	26,8	1 793	33,4	702	13,1	739	13,8

(Landesstimmen), der Europawahl 2009 und der Bundestagswahl 2009 (Zweitstimmen) in den Gemeinden

Von den gültigen Stimmen entfielen auf																			Stat. Kenn- ziffer			
REP		DIE LINKE		NPD		WASG		DKP		DIE FRAUEN		Sonstige (s. Seite 4)		Wählergruppen								
														insgesamt		darunter						
																Freie Wähler		Zusammen- schlüsse Linksparteien				
Anzahl	%	Anzahl	%	Anzahl	%	Anzahl	%	Anzahl	%	Anzahl	%	Anzahl	%	Anzahl	%	Anzahl	%	Anzahl	%			
632 016 Philippsthal (Werra)																						
x	x		x	x		x	x		x	x		x	x	14 917	34,7	14 917	34,7	x	x			
x	x		x	x		x	x		x	x		x	x	704	x	704	x	x	x			
x	x	1 656	1,5		x	x		x	x		x	x		x	x	24 987	23,2	24 111	22,4			
x	x		30	x		x	x		x	x		x	x		x	456	x	440	x			
10	0,5		89	4,0		39	1,8		x	x		x	x	98	4,4	x	x	x	x			
6	0,3		93	4,3		41	1,9		x	x		x	x	142	6,6	x	x	x	x			
13	1,1		47	3,9		x	x		—	—		1	0,1	69	5,7	x	x	x	x			
12	0,5		222	8,5		39	1,5		x	x		x	x	70	2,7	x	x	x	x			
632 017 Ronshausen																						
x	x		x	x		x	x		x	x		x	x	2 898	15,8	2 898	15,8	x	x			
x	x		x	x		x	x		x	x		x	x	203	x	203	x	x	x			
x	x	962	1,4		x	x		x	x		x	x		x	x	3 642	5,2	2 884	4,1			
x	x		17	x		x	x		x	x		x	x		x	64	x	51	x			
4	0,3		36	2,6		15	1,1		x	x		x	x	33	2,4	x	x	x	x			
1	0,1		42	3,2		14	1,1		x	x		x	x	22	1,7	x	x	x	x			
3	0,4		12	1,7		x	x		x	x		—	—	4	0,6	33	4,7	x	x			
3	0,2		103	6,8		23	1,5		x	x		x	x	36	2,4	x	x	x	x			
632 018 Rotenburg a. d. Fulda, Stadt																						
x	x		x	x		x	x		x	x		x	x	18 357	10,3	18 357	10,3	x	x			
x	x		x	x		x	x		x	x		x	x	536	x	536	x	x	x			
x	x	4 100	1,4		x	x		x	x		x	x		x	x	12 549	4,3	3 409	1,2			
x	x		72	x		x	x		x	x		x	x		x	221	x	60	x			
18	0,3		372	5,5		105	1,6		x	x		x	x	151	2,3	x	x	x	x			
17	0,3		322	5,1		68	1,1		x	x		x	x	103	1,6	x	x	x	x			
33	0,9		128	3,6		x	x		x	x		1	0,0	4	0,1	217	6,0	x	x			
22	0,3		731	9,5		93	1,2		x	x		x	x	203	2,6	x	x	x	x			
632 019 Schenklengsfeld																						
x	x		x	x		x	x		x	x		x	x	3 295	6,4	3 295	6,4	x	x			
x	x		x	x		x	x		x	x		x	x	157	x	157	x	x	x			
x	x	1 384	1,0		x	x		x	x		x	x		x	x	5 560	4,2	3 456	2,6			
x	x		25	x		x	x		x	x		x	x		x	100	x	62	x			
16	0,6		129	4,8		67	2,5		x	x		x	x	53	2,0	x	x	x	x			
9	0,4		120	4,7		54	2,1		x	x		x	x	49	1,9	x	x	x	x			
17	1,1		48	3,0		x	x		x	x		—	—	6	0,4	110	6,9	x	x			
6	0,2		239	8,0		60	2,0		x	x		x	x	71	2,4	x	x	x	x			
632 020 Wildeck																						
x	x		x	x		x	x		x	x		x	x	14 858	19,5	14 858	19,5	x	x			
x	x		x	x		x	x		x	x		x	x	508	x	508	x	x	x			
x	x	2 082	1,4		x	x		x	x		x	x		x	x	14 789	10,1	13 657	9,3			
x	x		37	x		x	x		x	x		x	x		x	260	x	240	x			
12	0,4		159	5,6		27	0,9		x	x		x	x	94	3,3	x	x	x	x			
8	0,3		142	5,2		20	0,7		x	x		x	x	112	4,1	x	x	x	x			
7	0,4		45	2,8		x	x		x	x		—	—			94	5,9	x	x			
7	0,2		298	8,8		42	1,2		x	x		x	x	77	2,3	x	x	x	x			
633 000 Lkr. Kassel																						
x	x	3 014	x		x	x	11 122	x		x	x		x	x	297 266	x	178 148	x	x			
x	x		106	0,1		x	x	330	0,4		x	x		x	x	10 957	11,6	7 087	7,5			
x	x		x	x		x	x		x	x		x	x		x	309 626	4,4	x	x			
x	x		x	x		x	x		x	x		x	x		x	4 027	x	x	x			
1 078	0,9	7 441	6,1		729	0,6		x	x		x	x		x	x	2 411	2,0	x	x			
524	0,5		5 782	5,0		751	0,7		x	x		x	x		x	2 277	2,0	x	x			
515	0,8		2 566	3,8		x	x		x	x	33	0,0		151	0,2	3 447	5,2	x	x			
467	0,3	13 014	9,2		1 350	1,0		x	x		x	x		x	x	3 965	2,8	x	x			
633 001 Ahnatal																						
x	x		x	x		x	x		x	x		x	x	7 273	6,7		x	x	x			
x	x		x	x		x	x		x	x		x	x	244	x		x	x	x			
x	x		x	x		x	x		x	x		x	x		x	13 126	4,8		x			
x	x		x	x		x	x		x	x		x	x		x	167	x		x			
37	0,8	304	6,4		14	0,3		x	x		x	x		x	x	118	2,5		x			
11	0,2		217	4,8		15	0,3		x	x		x	x	74	1,6	x	x		x			
22	0,8		99	3,5		x	x		x	x	5	0,2		2	0,1	156	5,5		x			
15	0,3		487	9,1		50	0,9		x	x		x	x		x	138	2,6		x			

6. Ergebnisse der Gemeinde- und Kreiswahlen 2006, der Landtagswahlen 2008 und 2009

Stat. Kenn- ziffer	Merkmal	Wahlbe- rechtigte	Wählerinnen und Wähler		Ungültige Stimmen bzw. Stimmzettel		Gültige Stimmen bzw. Stimmzettel								
			Wahlbe- teiligung					CDU		SPD		GRÜNE		FDP	
			Anzahl	%	Anzahl	%		Anzahl	%	Anzahl	%	Anzahl	%	Anzahl	%
633 002	Bad Karlshafen, Stadt														
	G 06	3 128	1 657	53,0	51	3,1	35 057	10 006	28,5	14 879	42,4	x	x	x	x
	gewichtet	—	—	—	—	—	1 606	458	x	682	x	x	x	x	x
	K 06	3 138	1 654	52,7	106	6,4	118 878	47 037	39,6	54 052	45,5	5 565	4,7	9 054	7,6
	gewichtet	—	—	—	—	—	1 548	613	x	704	x	72	x	118	x
	L 08 L	2 967	1 707	57,5	53	3,1	1 654	604	36,5	675	40,8	78	4,7	165	10,0
	L 09 L	2 910	1 628	55,9	63	3,9	1 565	551	35,2	493	31,5	166	10,6	255	16,3
	E 09	2 922	956	32,7	17	1,8	939	315	33,5	321	34,2	98	10,4	133	14,2
	B 09 Z	2 906	2 058	70,8	39	1,9	2 019	598	29,6	647	32,0	177	8,8	357	17,7
633 003	Baunatal, Stadt														
	G 06	21 772	9 349	42,9	295	3,2	376 058	107 633	28,6	241 573	64,2	11 190	3,0	15 662	4,2
	gewichtet	—	—	—	—	—	9 054	2 591	x	5 816	x	269	x	377	x
	K 06	21 827	9 337	42,8	437	4,7	693 713	186 938	26,9	413 584	59,6	43 569	6,3	26 398	3,8
	gewichtet	—	—	—	—	—	8 900	2 398	x	5 306	x	559	x	339	x
	L 08 L	21 705	13 824	63,7	418	3,0	13 406	3 659	27,3	6 927	51,7	803	6,0	834	6,2
	L 09 L	21 773	13 176	60,5	568	4,3	12 608	3 849	30,5	4 956	39,3	1 390	11,0	1 455	11,5
	E 09	21 847	7 471	34,2	129	1,7	7 342	2 093	28,5	3 148	42,9	803	10,9	636	8,7
	B 09 Z	21 843	16 269	74,5	415	2,6	15 854	4 146	26,2	6 190	39,0	1 607	10,1	1 837	11,6
633 004	Breuna														
	G 06	3 136	1 750	55,8	50	2,9	36 254	14 673	40,5	21 581	59,5	x	x	x	x
	gewichtet	—	—	—	—	—	1 700	688	x	1 012	x	x	x	x	x
	K 06	3 141	1 752	55,8	105	6,0	126 311	45 431	36,0	66 100	52,3	6 623	5,2	3 355	2,7
	gewichtet	—	—	—	—	—	1 647	592	x	862	x	86	x	44	x
	L 08 L	3 087	2 079	67,3	75	3,6	2 004	627	31,3	1 019	50,8	90	4,5	89	4,4
	L 09 L	3 060	1 941	63,4	90	4,6	1 851	601	32,5	704	38,0	190	10,3	218	11,8
	E 09	3 056	1 091	35,7	28	2,6	1 063	320	30,1	451	42,4	106	10,0	101	9,5
	B 09 Z	3 054	2 307	75,5	70	3,0	2 237	645	28,8	848	37,9	205	9,2	252	11,3
633 005	Calden														
	G 06	6 254	3 411	54,5	122	3,6	94 073	19 461	20,7	40 980	43,6	x	x	1 253	1,3
	gewichtet	—	—	—	—	—	3 289	680	x	1 433	x	x	x	44	x
	K 06	6 273	3 414	54,4	249	7,3	247 245	60 861	24,6	119 350	48,3	32 727	13,2	16 272	6,6
	gewichtet	—	—	—	—	—	3 165	779	x	1 528	x	419	x	208	x
	L 08 L	6 146	4 170	67,8	198	4,7	3 972	985	24,8	1 932	48,6	370	9,3	288	7,3
	L 09 L	6 124	4 122	67,3	202	4,9	3 920	1 211	30,9	1 279	32,6	640	16,3	462	11,8
	E 09	6 150	2 189	35,6	61	2,8	2 128	572	26,9	835	39,2	272	12,8	218	10,2
	B 09 Z	6 118	4 745	77,6	183	3,9	4 562	1 134	24,9	1 664	36,5	599	13,1	597	13,1
633 006	Bad Emstal														
	G 06	4 961	3 338	67,3	96	2,9	93 381	25 395	27,2	39 502	42,3	1 247	1,3	x	x
	gewichtet	—	—	—	—	—	3 242	882	x	1 371	x	43	x	x	x
	K 06	4 973	3 332	67,0	211	6,3	240 834	82 055	34,1	112 937	46,9	18 725	7,8	12 715	5,3
	gewichtet	—	—	—	—	—	3 121	1 063	x	1 464	x	243	x	165	x
	L 08 L	4 912	3 062	62,3	78	2,5	2 984	768	25,7	1 487	49,8	204	6,8	235	7,9
	L 09 L	4 931	2 844	57,7	121	4,3	2 723	746	27,4	1 015	37,3	336	12,3	366	13,4
	E 09	4 922	1 608	32,7	42	2,6	1 566	414	26,4	641	40,9	214	13,7	134	8,6
	B 09 Z	4 934	3 566	72,3	102	2,9	3 464	887	25,6	1 267	36,6	388	11,2	462	13,3
633 007	Espenau														
	G 06	4 002	2 112	52,8	94	4,5	43 861	12 367	28,2	17 742	40,5	x	x	x	x
	gewichtet	—	—	—	—	—	2 018	569	x	816	x	x	x	x	x
	K 06	4 019	2 114	52,6	172	8,1	150 971	48 846	32,4	67 784	44,9	21 701	14,4	7 065	4,7
	gewichtet	—	—	—	—	—	1 942	628	x	872	x	279	x	91	x
	L 08 L	4 005	2 966	74,1	138	4,7	2 828	859	30,4	1 310	46,3	215	7,6	179	6,3
	L 09 L	4 003	2 673	66,8	125	4,7	2 548	833	32,7	796	31,2	381	15,0	314	12,3
	E 09	4 015	1 453	36,2	43	3,0	1 410	432	30,6	501	35,5	183	13,0	136	9,6
	B 09 Z	4 018	3 201	79,7	97	3,0	3 104	829	26,7	1 036	33,4	357	11,5	450	14,5
633 008	Fuldabrück														
	G 06	7 369	3 649	49,5	92	2,5	101 607	33 139	32,6	63 752	62,7	1 702	1,7	x	x
	gewichtet	—	—	—	—	—	3 557	1 160	x	2 232	x	60	x	x	x
	K 06	7 386	3 628	49,1	177	4,9	265 499	78 928	29,7	153 793	57,9	13 594	5,1	7 211	2,7
	gewichtet	—	—	—	—	—	3 451	1 026	x	1 999	x	177	x	94	x
	L 08 L	7 310	5 104	69,8	173	3,4	4 931	1 425	28,9	2 392	48,5	262	5,3	371	7,5
	L 09 L	7 331	4 939	67,4	206	4,2	4 733	1 478	31,2	1 712	36,2	487	10,3	686	14,5
	E 09	7 309	2 877	39,4	77	2,7	2 800	864	30,9	1 072	38,3	336	12,0	270	9,6
	B 09 Z	7 302	5 831	79,9	153	2,6	5 678	1 560	27,5	2 025	35,7	623	11,0	766	13,5

(Landesstimmen), der Europawahl 2009 und der Bundestagswahl 2009 (Zweitstimmen) in den Gemeinden

Von den gültigen Stimmen entfielen auf																		Stat. Kenn- ziffer		
REP		DIE LINKE		NPD		WASG		DKP		DIE FRAUEN		Sonstige (s. Seite 4)		Wählergruppen						
														insgesamt		darunter				
																Freie Wähler			Zusammen- schlüsse Linksparteien	
Anzahl	%	Anzahl	%	Anzahl	%	Anzahl	%	Anzahl	%	Anzahl	%	Anzahl	%	Anzahl	%	Anzahl	%			
633 002 Bad Karlshafen, Stadt																				
x	x	x	x	x	x	x	x	x	x	x	x	x	x	10 172	29,0	10 172	29,0	x	x	
x	x	x	x	x	x	x	x	x	x	x	x	x	x	466	x	466	x	x	x	
x	x	x	x	x	x	x	x	x	x	x	x	x	x	3 170	2,7	x	x	3 170	2,7	
x	x	x	x	x	x	x	x	x	x	x	x	x	x	41	x	x	x	41	x	
13	0,8	81	4,9	10	0,6	x	x	x	x	x	x	28	1,7	x	x	x	x	x	x	
9	0,6	62	4,0	7	0,4	x	x	x	x	x	x	22	1,4	x	x	x	x	x	x	
4	0,4	25	2,7	x	x	x	x	—	—	3	0,3	40	4,3	x	x	x	x	x	x	
6	0,3	173	8,6	21	1,0	x	x	x	x	x	x	40	2,0	x	x	x	x	x	x	
633 003 Baunatal, Stadt																				
x	x	x	x	x	x	x	x	x	x	x	x	x	x	x	x	x	x	x	x	
x	x	x	x	x	x	x	x	x	x	x	x	x	x	x	x	x	x	x	x	
x	x	x	x	x	x	x	x	x	x	x	x	x	x	23 224	3,3	x	x	23 224	3,3	
x	x	x	x	x	x	x	x	x	x	x	x	x	x	298	x	x	x	298	x	
113	0,8	774	5,8	63	0,5	x	x	x	x	x	x	233	1,7	x	x	x	x	x	x	
59	0,5	620	4,9	77	0,6	x	x	x	x	x	x	202	1,6	x	x	x	x	x	x	
38	0,5	260	3,5	x	x	x	x	5	0,1	18	0,2	341	4,6	x	x	x	x	x	x	
57	0,4	1 449	9,1	122	0,8	x	x	x	x	x	x	446	2,8	x	x	x	x	x	x	
633 004 Breuna																				
x	x	x	x	x	x	x	x	x	x	x	x	x	x	x	x	x	x	x	x	
x	x	x	x	x	x	x	x	x	x	x	x	x	x	x	x	x	x	x	x	
x	x	x	x	x	x	x	x	x	x	x	x	x	x	4 802	3,8	x	x	4 802	3,8	
x	x	x	x	x	x	x	x	x	x	x	x	x	x	63	x	x	x	63	x	
27	1,3	97	4,8	7	0,3	x	x	x	x	x	x	48	2,4	x	x	x	x	x	x	
8	0,4	84	4,5	17	0,9	x	x	x	x	x	x	29	1,6	x	x	x	x	x	x	
7	0,7	29	2,7	x	x	x	x	—	—	5	0,5	44	4,1	x	x	x	x	x	x	
9	0,4	183	8,2	21	0,9	x	x	x	x	x	x	74	3,3	x	x	x	x	x	x	
633 005 Calden																				
x	x	x	x	x	x	x	x	x	x	x	x	x	x	32 379	34,4	9 459	10,1	x	x	
x	x	x	x	x	x	x	x	x	x	x	x	x	x	1 132	x	331	x	x	x	
x	x	x	x	x	x	x	x	x	x	x	x	x	x	18 035	7,3	x	x	18 035	7,3	
x	x	x	x	x	x	x	x	x	x	x	x	x	x	231	x	x	x	231	x	
33	0,8	242	6,1	36	0,9	x	x	x	x	x	x	86	2,2	x	x	x	x	x	x	
15	0,4	192	4,9	30	0,8	x	x	x	x	x	x	91	2,3	x	x	x	x	x	x	
16	0,8	92	4,3	x	x	x	x	1	0,0	9	0,4	113	5,3	x	x	x	x	x	x	
7	0,2	395	8,7	44	1,0	x	x	x	x	x	x	122	2,7	x	x	x	x	x	x	
633 006 Bad Emstal																				
x	x	x	x	x	x	x	x	x	x	x	x	x	x	27 237	29,2	27 237	29,2	x	x	
x	x	x	x	x	x	x	x	x	x	x	x	x	x	946	x	946	x	x	x	
x	x	x	x	x	x	x	x	x	x	x	x	x	x	14 402	6,0	x	x	14 402	6,0	
x	x	x	x	x	x	x	x	x	x	x	x	x	x	187	x	x	x	187	x	
17	0,6	174	5,8	9	0,3	x	x	x	x	x	x	90	3,0	x	x	x	x	x	x	
7	0,3	145	5,3	9	0,3	x	x	x	x	x	x	99	3,6	x	x	x	x	x	x	
10	0,6	61	3,9	x	x	x	x	2	0,1	2	0,1	88	5,6	x	x	x	x	x	x	
7	0,2	316	9,1	21	0,6	x	x	x	x	x	x	116	3,3	x	x	x	x	x	x	
633 007 Espenau																				
x	x	x	x	x	x	x	x	x	x	x	x	x	x	13 752	31,4	8 757	20,0	x	x	
x	x	x	x	x	x	x	x	x	x	x	x	x	x	633	x	403	x	x	x	
x	x	x	x	x	x	x	x	x	x	x	x	x	x	5 575	3,7	x	x	5 575	3,7	
x	x	x	x	x	x	x	x	x	x	x	x	x	x	72	x	x	x	72	x	
31	1,1	145	5,1	17	0,6	x	x	x	x	x	x	72	2,5	x	x	x	x	x	x	
13	0,5	136	5,3	20	0,8	x	x	x	x	x	x	55	2,2	x	x	x	x	x	x	
17	1,2	65	4,6	x	x	x	x	—	—	3	0,2	73	5,2	x	x	x	x	x	x	
20	0,6	294	9,5	33	1,1	x	x	x	x	x	x	85	2,7	x	x	x	x	x	x	
633 008 Fuldabrück																				
x	x	3 014	3,0	x	x	x	x	x	x	x	x	x	x	x	x	x	x	x	x	
x	x	106	x	x	x	x	x	x	x	x	x	x	x	x	x	x	x	x	x	
x	x	x	x	x	x	x	x	x	x	x	x	x	x	11 973	4,5	x	x	11 973	4,5	
x	x	x	x	x	x	x	x	x	x	x	x	x	x	156	x	x	x	156	x	
35	0,7	321	6,5	34	0,7	x	x	x	x	x	x	91	1,8	x	x	x	x	x	x	
22	0,5	242	5,1	21	0,4	x	x	x	x	x	x	85	1,8	x	x	x	x	x	x	
22	0,8	113	4,0	x	x	x	x	2	0,1	6	0,2	115	4,1	x	x	x	x	x	x	
9	0,2	518	9,1	47	0,8	x	x	x	x	x	x	130	2,3	x	x	x	x	x	x	

6. Ergebnisse der Gemeinde- und Kreiswahlen 2006, der Landtagswahlen 2008 und 2009

Stat. Kenn- ziffer	Merkmal	Wahlbe- rechtigte	Wählerinnen und Wähler		Ungültige Stimmen bzw. Stimmzettel		Gültige Stimmen bzw. Stimmzettel								
			Wahlbe- teiligung					CDU		SPD		GRÜNE		FDP	
			Anzahl	%	Anzahl	%		Anzahl	%	Anzahl	%	Anzahl	%	Anzahl	%
633 009	Fulda														
	G 06	9 794	4 903	50,1	203	4,1	162 950	55 529	34,1	67 923	41,7	19 184	11,8	12 269	7,5
	gewichtet	—	—	—	—	—	4 700	1 602	x	1 959	x	553	x	354	x
	K 06	9 821	4 864	49,5	305	6,3	350 825	116 080	33,1	153 851	43,9	40 126	11,4	26 209	7,5
	gewichtet	—	—	—	—	—	4 559	1 508	x	1 999	x	521	x	341	x
	L 08 L	9 756	6 513	66,8	203	3,1	6 310	1 867	29,6	2 880	45,6	444	7,0	533	8,4
	L 09 L	9 736	6 229	64,0	274	4,4	5 955	1 871	31,4	2 011	33,8	690	11,6	884	14,8
	E 09	9 730	3 660	37,6	75	2,0	3 585	1 090	30,4	1 276	35,6	424	11,8	437	12,2
	B 09 Z	9 725	7 446	76,6	189	2,5	7 257	1 935	26,7	2 599	35,8	787	10,8	1 052	14,5
633 010	Grebenstein, Stadt														
	G 06	4 826	2 595	53,8	121	4,7	69 160	20 637	29,8	39 682	57,4	x	x	8 841	12,8
	gewichtet	—	—	—	—	—	2 474	738	x	1 420	x	x	x	316	x
	K 06	4 858	2 599	53,5	166	6,4	182 801	55 613	30,4	92 389	50,5	17 929	9,8	10 385	5,7
	gewichtet	—	—	—	—	—	2 433	740	x	1 230	x	239	x	138	x
	L 08 L	4 847	3 182	65,6	126	4,0	3 056	837	27,4	1 464	47,9	223	7,3	228	7,5
	L 09 L	4 811	3 180	66,1	133	4,2	3 047	869	28,5	1 135	37,2	424	13,9	404	13,3
	E 09	4 832	1 795	37,1	52	2,9	1 743	546	31,3	637	36,5	219	12,6	178	10,2
	B 09 Z	4 827	3 619	75,0	114	3,2	3 505	935	26,7	1 248	35,6	380	10,8	483	13,8
633 011	Habichtswald														
	G 06	4 237	2 145	50,6	81	3,8	44 802	15 620	34,9	29 182	65,1	x	x	x	x
	gewichtet	—	—	—	—	—	2 064	720	x	1 344	x	x	x	x	x
	K 06	4 243	2 141	50,5	151	7,1	154 933	45 790	29,6	83 984	54,2	12 799	8,3	6 179	4,0
	gewichtet	—	—	—	—	—	1 990	588	x	1 079	x	164	x	79	x
	L 08 L	4 218	2 941	69,7	99	3,4	2 842	760	26,7	1 400	49,3	204	7,2	215	7,6
	L 09 L	4 203	2 836	67,5	115	4,1	2 721	854	31,4	1 012	37,2	320	11,8	352	12,9
	E 09	4 205	1 606	38,2	41	2,6	1 565	459	29,3	615	39,3	190	12,1	155	9,9
	B 09 Z	4 193	3 349	79,9	81	2,4	3 268	883	27,0	1 172	35,9	389	11,9	446	13,6
633 012	Helsa														
	G 06	4 899	2 199	44,9	99	4,5	60 402	20 558	34,0	34 018	56,3	x	x	x	x
	gewichtet	—	—	—	—	—	2 100	715	x	1 183	x	x	x	x	x
	K 06	4 905	2 196	44,8	143	6,5	154 510	49 752	32,2	85 300	55,2	10 869	7,0	3 514	2,3
	gewichtet	—	—	—	—	—	2 053	661	x	1 133	x	144	x	47	x
	L 08 L	4 776	2 860	59,9	109	3,8	2 751	817	29,7	1 355	49,3	146	5,3	153	5,6
	L 09 L	4 751	2 824	59,4	150	5,3	2 674	897	33,5	1 049	39,2	229	8,6	270	10,1
	E 09	4 787	1 608	33,6	50	3,1	1 558	469	30,1	639	41,0	158	10,1	117	7,5
	B 09 Z	4 760	3 406	71,6	134	3,9	3 272	881	26,9	1 288	39,4	260	7,9	328	10,0
633 013	Hofgeismar, Stadt														
	G 06	12 435	6 195	49,8	192	3,1	202 271	101 278	50,1	71 429	35,3	x	x	5 167	2,6
	gewichtet	—	—	—	—	—	6 003	3 006	x	2 120	x	x	x	153	x
	K 06	12 498	6 203	49,6	407	6,6	441 747	199 961	45,3	181 179	41,0	18 567	4,2	17 404	3,9
	gewichtet	—	—	—	—	—	5 796	2 624	x	2 377	x	244	x	228	x
	L 08 L	12 335	7 306	59,2	203	2,8	7 103	2 428	34,2	3 189	44,9	377	5,3	519	7,3
	L 09 L	12 272	6 979	56,9	298	4,3	6 681	2 603	39,0	2 191	32,8	634	9,5	814	12,2
	E 09	12 269	3 797	30,9	83	2,2	3 714	1 327	35,7	1 293	34,8	380	10,2	374	10,1
	B 09 Z	12 288	8 580	69,8	240	2,8	8 340	2 656	31,8	2 758	33,1	756	9,1	1 077	12,9
633 014	Immenhausen, Stadt														
	G 06	5 844	2 975	50,9	106	3,6	83 103	19 361	23,3	61 226	73,7	x	x	2 516	3,0
	gewichtet	—	—	—	—	—	2 869	668	x	2 114	x	x	x	87	x
	K 06	5 866	2 963	50,5	170	5,7	212 321	45 108	21,2	126 137	59,4	26 290	12,4	7 453	3,5
	gewichtet	—	—	—	—	—	2 793	593	x	1 659	x	346	x	98	x
	L 08 L	5 825	3 918	67,3	118	3,0	3 800	933	24,6	1 895	49,9	336	8,8	228	6,0
	L 09 L	5 790	3 776	65,2	170	4,5	3 606	942	26,1	1 281	35,5	661	18,3	400	11,1
	E 09	5 798	2 144	37,0	70	3,3	2 074	553	26,7	816	39,3	278	13,4	198	9,5
	B 09 Z	5 790	4 606	79,6	216	4,7	4 390	1 077	24,5	1 683	38,3	521	11,9	499	11,4
633 015	Kaufungen														
	G 06	10 261	4 645	45,3	171	3,7	155 839	45 499	29,2	77 091	49,5	x	x	5 262	3,4
	gewichtet	—	—	—	—	—	4 474	1 306	x	2 213	x	x	x	151	x
	K 06	10 275	4 659	45,3	325	7,0	333 727	98 002	29,4	161 512	48,4	45 747	13,7	11 148	3,3
	gewichtet	—	—	—	—	—	4 334	1 273	x	2 098	x	594	x	145	x
	L 08 L	10 261	6 718	65,5	237	3,5	6 481	1 780	27,5	2 956	45,6	600	9,3	437	6,7
	L 09 L	10 234	6 387	62,4	273	4,3	6 114	1 884	30,8	1 987	32,5	957	15,7	740	12,1
	E 09	10 296	3 705	36,0	80	2,2	3 625	984	27,1	1 213	33,5	637	17,6	365	10,1
	B 09 Z	10 257	7 866	76,7	233	3,0	7 633	2 035	26,7	2 537	33,2	1 036	13,6	906	11,9

(Landesstimmen), der Europawahl 2009 und der Bundestagswahl 2009 (Zweitstimmen) in den Gemeinden

Von den gültigen Stimmen entfielen auf																			Stat. Kenn- ziffer	
REP		DIE LINKE		NPD		WASG		DKP		DIE FRAUEN		Sonstige (s. Seite 4)		Wählergruppen						
														insgesamt		darunter				
																Freie Wähler		Zusammen- schlüsse Linksparteien		
Anzahl	%	Anzahl	%	Anzahl	%	Anzahl	%	Anzahl	%	Anzahl	%	Anzahl	%	Anzahl	%	Anzahl	%			
633 009 Fuldataal																				
x	x	x	x	x	x	x	x	x	x	x	x	x	x	8 045	4,9	8 045	4,9	x	x	
x	x	x	x	x	x	x	x	x	x	x	x	x	x	232	x	232	x	x	x	
x	x	x	x	x	x	x	x	x	x	x	x	x	x	14 559	4,1	x	x	14 559	4,1	
x	x	x	x	x	x	x	x	x	x	x	x	x	x	189	x	x	x	189	x	
46	0,7	355	5,6	40	0,6	x	x	x	x	x	x	145	2,3	x	x	x	x	x	x	
28	0,5	299	5,0	32	0,5	x	x	x	x	x	x	140	2,4	x	x	x	x	x	x	
19	0,5	143	4,0	x	x	x	x	4	0,1	1	0,0	191	5,3	x	x	x	x	x	x	
24	0,3	604	8,3	65	0,9	x	x	x	x	x	x	191	2,6	x	x	x	x	x	x	
633 010 Grebenstein, Stadt																				
x	x	x	x	x	x	x	x	x	x	x	x	x	x	x	x	x	x	x	x	
x	x	x	x	x	x	x	x	x	x	x	x	x	x	x	x	x	x	x	x	
x	x	x	x	x	x	x	x	x	x	x	x	x	x	6 485	3,5	x	x	6 485	3,5	
x	x	x	x	x	x	x	x	x	x	x	x	x	x	86	x	x	x	86	x	
38	1,2	194	6,3	18	0,6	x	x	x	x	x	x	54	1,8	x	x	x	x	x	x	
16	0,5	126	4,1	25	0,8	x	x	x	x	x	x	48	1,6	x	x	x	x	x	x	
18	1,0	49	2,8	x	x	x	x	1	0,1	6	0,3	89	5,1	x	x	x	x	x	x	
18	0,5	282	8,0	43	1,2	x	x	x	x	x	x	116	3,3	x	x	x	x	x	x	
633 011 Habichtswald																				
x	x	x	x	x	x	x	x	x	x	x	x	x	x	x	x	x	x	x	x	
x	x	x	x	x	x	x	x	x	x	x	x	x	x	x	x	x	x	x	x	
x	x	x	x	x	x	x	x	x	x	x	x	x	x	6 181	4,0	x	x	6 181	4,0	
x	x	x	x	x	x	x	x	x	x	x	x	x	x	79	x	x	x	79	x	
24	0,8	168	5,9	17	0,6	x	x	x	x	x	x	54	1,9	x	x	x	x	x	x	
6	0,2	121	4,4	18	0,7	x	x	x	x	x	x	38	1,4	x	x	x	x	x	x	
14	0,9	57	3,6	x	x	x	x	—	—	6	0,4	69	4,4	x	x	x	x	x	x	
5	0,2	268	8,2	22	0,7	x	x	x	x	x	x	83	2,5	x	x	x	x	x	x	
633 012 Helsa																				
x	x	x	x	x	x	x	x	x	x	x	x	x	x	5 826	9,6	x	x	x	x	
x	x	x	x	x	x	x	x	x	x	x	x	x	x	203	x	x	x	x	x	
x	x	x	x	x	x	x	x	x	x	x	x	x	x	5 075	3,3	x	x	5 075	3,3	
x	x	x	x	x	x	x	x	x	x	x	x	x	x	67	x	x	x	67	x	
18	0,7	190	6,9	19	0,7	x	x	x	x	x	x	53	1,9	x	x	x	x	x	x	
11	0,4	132	4,9	22	0,8	x	x	x	x	x	x	64	2,4	x	x	x	x	x	x	
13	0,8	74	4,7	x	x	x	x	—	—	6	0,4	82	5,3	x	x	x	x	x	x	
16	0,5	352	10,8	50	1,5	x	x	x	x	x	x	97	3,0	x	x	x	x	x	x	
633 013 Hofgeismar, Stadt																				
x	x	x	x	x	x	11 122	5,5	x	x	x	x	x	x	13 275	6,6	x	x	x	x	
x	x	x	x	x	x	330	x	x	x	x	x	x	x	394	x	x	x	x	x	
x	x	x	x	x	x	x	x	x	x	x	x	x	x	24 636	5,6	x	x	24 636	5,6	
x	x	x	x	x	x	x	x	x	x	x	x	x	x	323	x	x	x	323	x	
59	0,8	362	5,1	49	0,7	x	x	x	x	x	x	120	1,7	x	x	x	x	x	x	
27	0,4	263	3,9	53	0,8	x	x	x	x	x	x	96	1,4	x	x	x	x	x	x	
39	1,1	97	2,6	x	x	x	x	1	0,0	10	0,3	193	5,2	x	x	x	x	x	x	
26	0,3	785	9,4	82	1,0	x	x	x	x	x	x	200	2,4	x	x	x	x	x	x	
633 014 Immenhausen, Stadt																				
x	x	x	x	x	x	x	x	x	x	x	x	x	x	x	x	x	x	x	x	
x	x	x	x	x	x	x	x	x	x	x	x	x	x	x	x	x	x	x	x	
x	x	x	x	x	x	x	x	x	x	x	x	x	x	7 333	3,5	x	x	7 333	3,5	
x	x	x	x	x	x	x	x	x	x	x	x	x	x	96	x	x	x	96	x	
55	1,4	244	6,4	38	1,0	x	x	x	x	x	x	71	1,9	x	x	x	x	x	x	
29	0,8	190	5,3	30	0,8	x	x	x	x	x	x	73	2,0	x	x	x	x	x	x	
22	1,1	83	4,0	x	x	x	x	—	—	4	0,2	120	5,8	x	x	x	x	x	x	
22	0,5	388	8,8	46	1,0	x	x	x	x	x	x	154	3,5	x	x	x	x	x	x	
633 015 Kaufungen																				
x	x	x	x	x	x	x	x	x	x	x	x	x	x	27 987	18,0	x	x	x	x	
x	x	x	x	x	x	x	x	x	x	x	x	x	x	803	x	x	x	x	x	
x	x	x	x	x	x	x	x	x	x	x	x	x	x	17 318	5,2	x	x	17 318	5,2	
x	x	x	x	x	x	x	x	x	x	x	x	x	x	225	x	x	x	225	x	
64	1,0	478	7,4	41	0,6	x	x	x	x	x	x	125	1,9	x	x	x	x	x	x	
30	0,5	364	6,0	34	0,6	x	x	x	x	x	x	118	1,9	x	x	x	x	x	x	
35	1,0	198	5,5	x	x	x	x	1	0,0	9	0,2	183	5,0	x	x	x	x	x	x	
32	0,4	788	10,3	70	0,9	x	x	x	x	x	x	229	3,0	x	x	x	x	x	x	

6. Ergebnisse der Gemeinde- und Kreiswahlen 2006, der Landtagswahlen 2008 und 2009

Stat. Kenn- ziffer	Merkmal	Wahlbe- rechtigte	Wählerinnen und Wähler		Ungültige Stimmen bzw. Stimmzettel		Gültige Stimmen bzw. Stimmzettel								
			Wahlbe- teiligung					CDU		SPD		GRÜNE		FDP	
			Anzahl	%	Anzahl	%		Anzahl	%	Anzahl	%	Anzahl	%	Anzahl	%
633 016	Liebenau, Stadt														
	G 06	2 823	1 840	65,2	43	2,3	38 466	3 037	7,9	13 182	34,3	x	x	x	x
	gewichtet	—	—	—	—	—	1 797	142	x	616	x	x	x	x	x
	K 06	2 834	1 835	64,7	123	6,7	130 165	37 508	28,8	68 614	52,7	5 877	4,5	9 798	7,5
	gewichtet	—	—	—	—	—	1 712	493	x	902	x	77	x	129	x
	L 08 L	2 752	2 003	72,8	64	3,2	1 939	577	29,8	906	46,7	86	4,4	134	6,9
	L 09 L	2 740	1 857	67,8	81	4,4	1 776	604	34,0	634	35,7	130	7,3	229	12,9
	E 09	2 747	1 011	36,8	32	3,2	979	312	31,9	349	35,6	68	6,9	128	13,1
	B 09 Z	2 731	2 159	79,1	56	2,6	2 103	563	26,8	809	38,5	156	7,4	289	13,7
633 017	Lohfelden														
	G 06	10 364	4 897	47,3	151	3,1	160 543	41 428	25,8	106 248	66,2	9 408	5,9	x	x
	gewichtet	—	—	—	—	—	4 746	1 225	x	3 141	x	278	x	x	x
	K 06	10 406	4 887	47,0	233	4,8	354 725	90 375	25,5	223 006	62,9	18 585	5,2	9 951	2,8
	gewichtet	—	—	—	—	—	4 654	1 186	x	2 926	x	244	x	131	x
	L 08 L	10 403	6 697	64,4	261	3,9	6 436	1 710	26,6	3 296	51,2	343	5,3	407	6,3
	L 09 L	10 405	6 344	61,0	299	4,7	6 045	1 814	30,0	2 413	39,9	600	9,9	678	11,2
	E 09	10 447	3 574	34,2	76	2,1	3 498	1 001	28,6	1 466	41,9	347	9,9	345	9,9
	B 09 Z	10 463	7 787	74,4	246	3,2	7 541	1 895	25,1	2 939	39,0	678	9,0	939	12,5
633 018	Naumburg, Stadt														
	G 06	4 405	2 557	58,0	78	3,1	72 386	30 840	42,6	29 380	40,6	x	x	x	x
	gewichtet	—	—	—	—	—	2 479	1 056	x	1 006	x	x	x	x	x
	K 06	4 420	2 558	57,9	143	5,6	188 244	86 907	46,2	76 215	40,5	7 679	4,1	6 594	3,5
	gewichtet	—	—	—	—	—	2 415	1 115	x	978	x	99	x	85	x
	L 08 L	4 329	2 888	66,7	68	2,4	2 820	1 076	38,2	1 137	40,3	154	5,5	200	7,1
	L 09 L	4 325	2 734	63,2	122	4,5	2 612	1 054	40,4	781	29,9	228	8,7	322	12,3
	E 09	4 341	1 587	36,6	33	2,1	1 554	675	43,4	457	29,4	165	10,6	129	8,3
	B 09 Z	4 352	3 255	74,8	100	3,1	3 155	1 098	34,8	923	29,3	293	9,3	377	11,9
633 019	Nieste														
	G 06	1 393	777	55,8	41	5,3	10 530	2 137	20,3	8 393	79,7	x	x	x	x
	gewichtet	—	—	—	—	—	736	149	x	587	x	x	x	x	x
	K 06	1 398	772	55,2	57	7,4	53 386	8 775	16,4	37 960	71,1	3 563	6,7	1 467	2,7
	gewichtet	—	—	—	—	—	715	118	x	508	x	48	x	20	x
	L 08 L	1 445	987	68,3	44	4,5	943	163	17,3	582	61,7	58	6,2	47	5,0
	L 09 L	1 441	961	66,7	61	6,3	900	215	23,9	428	47,6	101	11,2	92	10,2
	E 09	1 453	593	40,8	20	3,4	573	118	20,6	289	50,4	72	12,6	34	5,9
	B 09 Z	1 453	1 123	77,3	36	3,2	1 087	214	19,7	517	47,6	112	10,3	112	10,3
633 020	Niestetal														
	G 06	8 571	4 109	47,9	75	1,8	113 706	38 946	34,3	66 545	58,5	8 215	7,2	x	x
	gewichtet	—	—	—	—	—	4 034	1 382	x	2 361	x	291	x	x	x
	K 06	8 592	4 109	47,8	96	2,3	303 303	99 415	32,8	168 721	55,6	18 589	6,1	10 043	3,3
	gewichtet	—	—	—	—	—	4 013	1 315	x	2 232	x	246	x	133	x
	L 08 L	8 477	5 364	63,3	111	2,1	5 253	1 608	30,6	2 507	47,7	301	5,7	419	8,0
	L 09 L	8 473	5 119	60,4	189	3,7	4 930	1 608	32,6	1 688	34,2	535	10,9	706	14,3
	E 09	8 525	2 874	33,7	67	2,3	2 807	853	30,4	1 008	35,9	329	11,7	315	11,2
	B 09 Z	8 492	6 384	75,2	163	2,6	6 221	1 736	27,9	2 206	35,5	654	10,5	868	14,0
633 021	Oberweser														
	G 06	2 955	1 590	53,8	48	3,0	32 519	6 968	21,4	18 741	57,6	x	x	x	x
	gewichtet	—	—	—	—	—	1 542	330	x	889	x	x	x	x	x
	K 06	2 953	1 589	53,8	91	5,7	110 454	26 361	23,9	68 173	61,7	5 308	4,8	6 813	6,2
	gewichtet	—	—	—	—	—	1 498	358	x	925	x	72	x	92	x
	L 08 L	2 885	1 921	66,6	48	2,5	1 873	428	22,9	1 067	57,0	81	4,3	133	7,1
	L 09 L	2 866	1 794	62,6	67	3,7	1 727	481	27,9	709	41,1	145	8,4	217	12,6
	E 09	2 852	986	34,6	8	0,8	978	253	25,9	425	43,5	90	9,2	113	11,6
	B 09 Z	2 839	2 162	76,2	34	1,6	2 128	463	21,8	865	40,6	212	10,0	299	14,1
633 022	Reinhardshagen														
	G 06	3 975	2 090	52,6	53	2,5	43 987	5 953	13,5	16 908	38,4	x	x	x	x
	gewichtet	—	—	—	—	—	2 037	276	x	783	x	x	x	x	x
	K 06	3 979	2 086	52,4	139	6,7	149 858	46 642	31,1	72 829	48,6	9 916	6,6	11 525	7,7
	gewichtet	—	—	—	—	—	1 947	606	x	946	x	129	x	150	x
	L 08 L	3 876	2 424	62,5	80	3,3	2 344	707	30,2	1 142	48,7	101	4,3	196	8,4
	L 09 L	3 836	2 283	59,5	104	4,6	2 179	719	33,0	739	33,9	203	9,3	351	16,1
	E 09	3 863	1 410	36,5	35	2,5	1 375	413	30,0	499	36,3	134	9,7	179	13,0
	B 09 Z	3 866	2 965	76,7	84	2,8	2 881	838	29,1	935	32,5	246	8,5	446	15,5

(Landesstimmen), der Europawahl 2009 und der Bundestagswahl 2009 (Zweitstimmen) in den Gemeinden

Von den gültigen Stimmen entfielen auf																			Stat. Kenn- ziffer			
REP		DIE LINKE		NPD		WASG		DKP		DIE FRAUEN		Sonstige (s. Seite 4)		Wählergruppen								
														insgesamt		darunter						
																Freie Wähler		Zusammen- schlüsse Linksparteien				
Anzahl	%	Anzahl	%	Anzahl	%	Anzahl	%	Anzahl	%	Anzahl	%	Anzahl	%	Anzahl	%	Anzahl	%	Anzahl	%			
633 016 Liebenau, Stadt																						
x	x	x	x	x	x	x	x	x	x	x	x	x	x	22 247	57,8	22 247	57,8	x	x			
x	x	x	x	x	x	x	x	x	x	x	x	x	x	1 039	x	1 039	x	x	x			
x	x	x	x	x	x	x	x	x	x	x	x	x	x	8 368	6,4	x	x	8 368	6,4			
x	x	x	x	x	x	x	x	x	x	x	x	x	x	110	x	x	x	110	x			
30	1,5	141	7,3	15	0,8	x	x	x	x	x	x	50	2,6	x	x	x	x	x	x			
11	0,6	109	6,1	12	0,7	x	x	x	x	x	x	47	2,6	x	x	x	x	x	x			
11	1,1	55	5,6	x	x	x	x	2	0,2	1	0,1	53	5,4	x	x	x	x	x	x			
9	0,4	199	9,5	21	1,0	x	x	x	x	x	x	57	2,7	x	x	x	x	x	x			
633 017 Lohfelden																						
x	x	x	x	x	x	x	x	x	x	x	x	x	x	3 459	2,2	3 459	2,2	x	x			
x	x	x	x	x	x	x	x	x	x	x	x	x	x	102	x	102	x	x	x			
x	x	x	x	x	x	x	x	x	x	x	x	x	x	12 808	3,6	x	x	12 808	3,6			
x	x	x	x	x	x	x	x	x	x	x	x	x	x	168	x	x	x	168	x			
65	1,0	451	7,0	41	0,6	x	x	x	x	x	x	123	1,9	x	x	x	x	x	x			
34	0,6	347	5,7	46	0,8	x	x	x	x	x	x	113	1,9	x	x	x	x	x	x			
22	0,6	132	3,8	x	x	x	x	1	0,0	8	0,2	176	5,0	x	x	x	x	x	x			
19	0,3	760	10,1	85	1,1	x	x	x	x	x	x	226	3,0	x	x	x	x	x	x			
633 018 Naumburg, Stadt																						
x	x	x	x	x	x	x	x	x	x	x	x	x	x	12 166	16,8	12 166	16,8	x	x			
x	x	x	x	x	x	x	x	x	x	x	x	x	x	417	x	417	x	x	x			
x	x	x	x	x	x	x	x	x	x	x	x	x	x	10 849	5,8	x	x	10 849	5,8			
x	x	x	x	x	x	x	x	x	x	x	x	x	x	139	x	x	x	139	x			
21	0,7	187	6,6	12	0,4	x	x	x	x	x	x	33	1,2	x	x	x	x	x	x			
15	0,6	150	5,7	17	0,7	x	x	x	x	x	x	45	1,7	x	x	x	x	x	x			
12	0,8	48	3,1	x	x	x	x	1	0,1	4	0,3	63	4,1	x	x	x	x	x	x			
8	0,3	344	10,9	26	0,8	x	x	x	x	x	x	86	2,7	x	x	x	x	x	x			
633 019 Nieste																						
x	x	x	x	x	x	x	x	x	x	x	x	x	x	x	x	x	x	x	x			
x	x	x	x	x	x	x	x	x	x	x	x	x	x	x	x	x	x	x	x			
x	x	x	x	x	x	x	x	x	x	x	x	x	x	1 621	3,0	x	x	1 621	3,0			
x	x	x	x	x	x	x	x	x	x	x	x	x	x	22	x	x	x	22	x			
6	0,6	72	7,6	1	0,1	x	x	x	x	x	x	14	1,5	x	x	x	x	x	x			
—	—	45	5,0	5	0,6	x	x	x	x	x	x	14	1,6	x	x	x	x	x	x			
2	0,3	30	5,2	x	x	x	x	—	—	1	0,2	27	4,7	x	x	x	x	x	x			
—	—	96	8,8	6	0,6	x	x	x	x	x	x	30	2,8	x	x	x	x	x	x			
633 020 Niestetal																						
x	x	x	x	x	x	x	x	x	x	x	x	x	x	x	x	x	x	x	x			
x	x	x	x	x	x	x	x	x	x	x	x	x	x	x	x	x	x	x	x			
x	x	x	x	x	x	x	x	x	x	x	x	x	x	6 535	2,2	x	x	6 535	2,2			
x	x	x	x	x	x	x	x	x	x	x	x	x	x	86	x	x	x	86	x			
28	0,5	292	5,6	30	0,6	x	x	x	x	x	x	68	1,3	x	x	x	x	x	x			
24	0,5	238	4,8	30	0,6	x	x	x	x	x	x	101	2,0	x	x	x	x	x	x			
17	0,6	125	4,5	x	x	x	x	—	—	10	0,4	150	5,3	x	x	x	x	x	x			
24	0,4	508	8,2	43	0,7	x	x	x	x	x	x	182	2,9	x	x	x	x	x	x			
633 021 Oberweser																						
x	x	x	x	x	x	x	x	x	x	x	x	x	x	6 810	20,9	6 810	20,9	x	x			
x	x	x	x	x	x	x	x	x	x	x	x	x	x	323	x	323	x	x	x			
x	x	x	x	x	x	x	x	x	x	x	x	x	x	3 799	3,4	x	x	3 799	3,4			
x	x	x	x	x	x	x	x	x	x	x	x	x	x	52	x	x	x	52	x			
15	0,8	100	5,3	14	0,7	x	x	x	x	x	x	35	1,9	x	x	x	x	x	x			
12	0,7	98	5,7	12	0,7	x	x	x	x	x	x	53	3,1	x	x	x	x	x	x			
4	0,4	42	4,3	x	x	x	x	—	—	1	0,1	50	5,1	x	x	x	x	x	x			
6	0,3	201	9,4	22	1,0	x	x	x	x	x	x	60	2,8	x	x	x	x	x	x			
633 022 Reinhardshagen																						
x	x	x	x	x	x	x	x	x	x	x	x	x	x	21 126	48,0	21 126	48,0	x	x			
x	x	x	x	x	x	x	x	x	x	x	x	x	x	978	x	978	x	x	x			
x	x	x	x	x	x	x	x	x	x	x	x	x	x	8 946	6,0	x	x	8 946	6,0			
x	x	x	x	x	x	x	x	x	x	x	x	x	x	116	x	x	x	116	x			
16	0,7	126	5,4	15	0,6	x	x	x	x	x	x	41	1,7	x	x	x	x	x	x			
12	0,6	95	4,4	19	0,9	x	x	x	x	x	x	41	1,9	x	x	x	x	x	x			
14	1,0	42	3,1	x	x	x	x	—	—	3	0,2	91	6,6	x	x	x	x	x	x			
11	0,4	272	9,4	35	1,2	x	x	x	x	x	x	98	3,4	x	x	x	x	x	x			

6. Ergebnisse der Gemeinde- und Kreiswahlen 2006, der Landtagswahlen 2008 und 2009

Stat. Kenn- ziffer	Merkmal	Wahlbe- rechtigte	Wählerinnen und Wähler		Ungültige Stimmen bzw. Stimmzettel		Gültige Stimmen bzw. Stimmzettel								
			Wahlbe- teiligung					CDU		SPD		GRÜNE		FDP	
			Anzahl	%	Anzahl	%		Anzahl	%	Anzahl	%	Anzahl	%	Anzahl	%
633 023	Schauenburg														
	G 06	8 239	4 744	57,6	191	4,0	158 098	53 239	33,7	58 404	36,9	11 102	7,0	x	x
	gewichtet	—	—	—	—	—	4 553	1 533	x	1 682	x	320	x	x	x
	K 06	8 255	4 747	57,5	297	6,3	341 036	120 833	35,4	161 407	47,3	30 910	9,1	12 112	3,6
	gewichtet	—	—	—	—	—	4 450	1 577	x	2 106	x	403	x	158	x
	L 08 L	8 170	5 927	72,5	219	3,7	5 708	1 558	27,3	2 845	49,8	351	6,1	363	6,4
	L 09 L	8 232	5 598	68,0	272	4,9	5 326	1 566	29,4	1 981	37,2	670	12,6	582	10,9
	E 09	8 302	3 320	40,0	81	2,4	3 239	939	29,0	1 273	39,3	419	12,9	252	7,8
	B 09 Z	8 293	6 759	81,5	209	3,1	6 550	1 635	25,0	2 485	37,9	753	11,5	794	12,1
633 024	Söhrewald														
	G 06	4 182	2 130	50,9	78	3,7	55 872	10 864	19,4	38 215	68,4	3 316	5,9	3 477	6,2
	gewichtet	—	—	—	—	—	2 052	399	x	1 404	x	122	x	128	x
	K 06	4 184	2 104	50,3	110	5,2	149 420	28 361	19,0	97 188	65,0	11 011	7,4	7 158	4,8
	gewichtet	—	—	—	—	—	1 994	378	x	1 297	x	147	x	96	x
	L 08 L	4 117	2 800	68,0	86	3,1	2 714	503	18,5	1 601	59,0	155	5,7	190	7,0
	L 09 L	4 109	2 721	66,2	127	4,7	2 594	546	21,0	1 181	45,5	303	11,7	325	12,5
	E 09	4 095	1 424	34,8	30	2,1	1 394	248	17,8	730	52,4	174	12,5	106	7,6
	B 09 Z	4 107	3 238	78,8	95	2,9	3 143	611	19,4	1 394	44,4	340	10,8	344	10,9
633 025	Trendelburg, Stadt														
	G 06	4 579	2 513	54,9	101	4,0	67 863	15 400	22,7	35 758	52,7	x	x	x	x
	gewichtet	—	—	—	—	—	2 412	547	x	1 271	x	x	x	x	x
	K 06	4 596	2 510	54,6	164	6,5	177 669	58 028	32,7	95 952	54,0	5 705	3,2	11 129	6,3
	gewichtet	—	—	—	—	—	2 346	766	x	1 267	x	75	x	147	x
	L 08 L	4 483	2 953	65,9	86	2,9	2 867	856	29,9	1 411	49,2	113	3,9	224	7,8
	L 09 L	4 425	2 769	62,6	109	3,9	2 660	891	33,5	968	36,4	201	7,6	385	14,5
	E 09	4 418	1 413	32,0	36	2,5	1 377	444	32,2	529	38,4	103	7,5	167	12,1
	B 09 Z	4 386	3 265	74,4	81	2,5	3 184	903	28,4	1 225	38,5	198	6,2	452	14,2
633 026	Vellmar, Stadt														
	G 06	14 489	6 428	44,4	244	3,8	217 538	63 186	29,0	121 655	55,9	18 780	8,6	13 917	6,4
	gewichtet	—	—	—	—	—	6 184	1 796	x	3 458	x	534	x	396	x
	K 06	14 528	6 432	44,3	396	6,2	466 528	138 783	29,7	246 854	52,9	40 986	8,8	21 447	4,6
	gewichtet	—	—	—	—	—	6 036	1 796	x	3 194	x	530	x	277	x
	L 08 L	14 443	9 643	66,8	271	2,8	9 372	2 956	31,5	4 195	44,8	620	6,6	741	7,9
	L 09 L	14 472	9 303	64,3	354	3,8	8 949	3 164	35,4	2 809	31,4	1 019	11,4	1 294	14,5
	E 09	14 556	5 326	36,6	119	2,2	5 207	1 720	33,0	1 741	33,4	670	12,9	568	10,9
	B 09 Z	14 558	11 304	77,6	298	2,6	11 006	3 190	29,0	3 594	32,7	1 269	11,5	1 606	14,6
633 027	Wahlsburg														
	G 06	1 856	980	52,8	21	2,1	13 314	x	x	5 840	43,9	x	x	x	x
	gewichtet	—	—	—	—	—	959	x	x	421	x	x	x	x	x
	K 06	1 859	978	52,6	54	5,5	70 222	17 549	25,0	38 282	54,5	4 972	7,1	5 365	7,6
	gewichtet	—	—	—	—	—	924	231	x	504	x	65	x	71	x
	L 08 L	1 847	1 152	62,4	28	2,4	1 124	295	26,2	565	50,3	72	6,4	88	7,8
	L 09 L	1 814	1 058	58,3	37	3,5	1 021	285	27,9	419	41,0	118	11,6	103	10,1
	E 09	1 800	665	36,9	22	3,3	643	158	24,6	280	43,5	71	11,0	59	9,2
	B 09 Z	1 779	1 347	75,7	33	2,4	1 314	322	24,5	530	40,3	133	10,1	155	11,8
633 028	Wolfhagen, Stadt														
	G 06	10 380	5 399	52,0	174	3,2	149 122	62 300	41,8	73 455	49,3	5 002	3,4	x	x
	gewichtet	—	—	—	—	—	5 225	2 183	x	2 574	x	175	x	x	x
	K 06	10 397	5 392	51,9	375	7,0	392 039	152 970	39,0	181 280	46,2	24 450	6,2	17 694	4,5
	gewichtet	—	—	—	—	—	5 017	1 958	x	2 320	x	313	x	226	x
	L 08 L	10 425	6 743	64,7	215	3,2	6 528	2 157	33,0	2 897	44,4	388	5,9	495	7,6
	L 09 L	10 403	6 259	60,2	240	3,8	6 019	2 148	35,7	1 925	32,0	670	11,1	821	13,6
	E 09	10 431	3 426	32,8	85	2,5	3 341	1 183	35,4	1 086	32,5	404	12,1	336	10,1
	B 09 Z	10 421	7 457	71,6	225	3,0	7 232	2 121	29,3	2 349	32,5	739	10,2	1 009	14,0
633 029	Zierenberg, Stadt														
	G 06	5 457	2 724	49,9	118	4,3	76 280	18 982	24,9	34 038	44,6	x	x	5 645	7,4
	gewichtet	—	—	—	—	—	2 606	648	x	1 163	x	x	x	193	x
	K 06	5 472	2 725	49,8	228	8,4	196 154	56 324	28,7	92 849	47,3	17 880	9,1	14 783	7,5
	gewichtet	—	—	—	—	—	2 497	717	x	1 182	x	228	x	188	x
	L 08 L	5 375	3 645	67,8	108	3,0	3 537	993	28,1	1 605	45,4	233	6,6	302	8,5
	L 09 L	5 439	3 486	64,1	129	3,7	3 357	1 057	31,5	1 112	33,1	436	13,0	486	14,5
	E 09	5 426	1 946	35,9	46	2,4	1 900	549	28,9	677	35,6	225	11,8	226	11,9
	B 09 Z	5 486	4 166	75,9	100	2,4	4 066	1 027	25,3	1 428	35,1	434	10,7	606	14,9

(Landesstimmen), der Europawahl 2009 und der Bundestagswahl 2009 (Zweitstimmen) in den Gemeinden

Von den gültigen Stimmen entfielen auf																			Stat. Kenn- ziffer	
REP		DIE LINKE		NPD		WASG		DKP		DIE FRAUEN		Sonstige (s. Seite 4)		Wählergruppen						
														insgesamt		darunter				
																Freie Wähler		Zusammen- schlüsse Linksparteien		
Anzahl	%	Anzahl	%	Anzahl	%	Anzahl	%	Anzahl	%	Anzahl	%	Anzahl	%	Anzahl	%	Anzahl	%	Anzahl	%	
633 023 Schauenburg																				
x	x	x	x	x	x	x	x	x	x	x	x	x	x	35 353	22,4	8 766	5,5	x	x	
x	x	x	x	x	x	x	x	x	x	x	x	x	x	1 018	x	252	x	x	x	
x	x	x	x	x	x	x	x	x	x	x	x	x	x	15 774	4,6	x	x	15 774	4,6	
x	x	x	x	x	x	x	x	x	x	x	x	x	x	206	x	x	x	206	x	
48	0,8	384	6,7	31	0,5	x	x	x	x	x	x	128	2,2	x	x	x	x	x	x	
23	0,4	338	6,3	38	0,7	x	x	x	x	x	x	128	2,4	x	x	x	x	x	x	
32	1,0	142	4,4	x	x	x	x	—	—	7	0,2	175	5,4	x	x	x	x	x	x	
20	0,3	613	9,4	61	0,9	x	x	x	x	x	x	189	2,9	x	x	x	x	x	x	
633 024 Söhrewald																				
x	x	x	x	x	x	x	x	x	x	x	x	x	x	x	x	x	x	x	x	
x	x	x	x	x	x	x	x	x	x	x	x	x	x	x	x	x	x	x	x	
x	x	x	x	x	x	x	x	x	x	x	x	x	x	5 702	3,8	x	x	5 702	3,8	
x	x	x	x	x	x	x	x	x	x	x	x	x	x	76	x	x	x	76	x	
20	0,7	178	6,6	12	0,4	x	x	x	x	x	x	55	2,0	x	x	x	x	x	x	
9	0,3	154	5,9	11	0,4	x	x	x	x	x	x	65	2,5	x	x	x	x	x	x	
6	0,4	52	3,7	x	x	x	x	1	0,1	4	0,3	73	5,2	x	x	x	x	x	x	
12	0,4	322	10,2	30	1,0	x	x	x	x	x	x	90	2,9	x	x	x	x	x	x	
633 025 Trendelburg, Stadt																				
x	x	x	x	x	x	x	x	x	x	x	x	x	x	16 705	24,6	16 705	24,6	x	x	
x	x	x	x	x	x	x	x	x	x	x	x	x	x	594	x	594	x	x	x	
x	x	x	x	x	x	x	x	x	x	x	x	x	x	6 855	3,9	x	x	6 855	3,9	
x	x	x	x	x	x	x	x	x	x	x	x	x	x	91	x	x	x	91	x	
29	1,0	163	5,7	18	0,6	x	x	x	x	x	x	53	1,8	x	x	x	x	x	x	
15	0,6	120	4,5	28	1,1	x	x	x	x	x	x	52	2,0	x	x	x	x	x	x	
10	0,7	43	3,1	x	x	x	x	1	0,1	3	0,2	77	5,6	x	x	x	x	x	x	
11	0,3	272	8,5	36	1,1	x	x	x	x	x	x	87	2,7	x	x	x	x	x	x	
633 026 Vellmar, Stadt																				
x	x	x	x	x	x	x	x	x	x	x	x	x	x	x	x	x	x	x	x	
x	x	x	x	x	x	x	x	x	x	x	x	x	x	x	x	x	x	x	x	
x	x	x	x	x	x	x	x	x	x	x	x	x	x	18 458	4,0	x	x	18 458	4,0	
x	x	x	x	x	x	x	x	x	x	x	x	x	x	239	x	x	x	239	x	
81	0,9	536	5,7	47	0,5	x	x	x	x	x	x	196	2,1	x	x	x	x	x	x	
37	0,4	420	4,7	51	0,6	x	x	x	x	x	x	155	1,7	x	x	x	x	x	x	
37	0,7	187	3,6	x	x	x	x	2	0,0	9	0,2	273	5,2	x	x	x	x	x	x	
31	0,3	930	8,4	93	0,8	x	x	x	x	x	x	293	2,7	x	x	x	x	x	x	
633 027 Wahlsburg																				
x	x	x	x	x	x	x	x	x	x	x	x	x	x	7 474	56,1	5 584	41,9	x	x	
x	x	x	x	x	x	x	x	x	x	x	x	x	x	538	x	402	x	x	x	
x	x	x	x	x	x	x	x	x	x	x	x	x	x	4 054	5,8	x	x	4 054	5,8	
x	x	x	x	x	x	x	x	x	x	x	x	x	x	53	x	x	x	53	x	
10	0,9	60	5,3	6	0,5	x	x	x	x	x	x	28	2,5	x	x	x	x	x	x	
1	0,1	61	6,0	5	0,5	x	x	x	x	x	x	29	2,8	x	x	x	x	x	x	
4	0,6	25	3,9	x	x	x	x	1	0,2	1	0,2	44	6,8	x	x	x	x	x	x	
4	0,3	125	9,5	10	0,8	x	x	x	x	x	x	35	2,7	x	x	x	x	x	x	
633 028 Wolfhagen, Stadt																				
x	x	x	x	x	x	x	x	x	x	x	x	x	x	8 365	5,6	x	x	x	x	
x	x	x	x	x	x	x	x	x	x	x	x	x	x	293	x	x	x	x	x	
x	x	x	x	x	x	x	x	x	x	x	x	x	x	15 645	4,0	x	x	15 645	4,0	
x	x	x	x	x	x	x	x	x	x	x	x	x	x	200	x	x	x	200	x	
68	1,0	354	5,4	42	0,6	x	x	x	x	x	x	127	1,9	x	x	x	x	x	x	
27	0,4	254	4,2	51	0,8	x	x	x	x	x	x	123	2,0	x	x	x	x	x	x	
32	1,0	103	3,1	x	x	x	x	2	0,1	6	0,2	189	5,7	x	x	x	x	x	x	
27	0,4	701	9,7	85	1,2	x	x	x	x	x	x	201	2,8	x	x	x	x	x	x	
633 029 Zierenberg, Stadt																				
x	x	x	x	x	x	x	x	x	x	x	x	x	x	17 615	23,1	17 615	23,1	x	x	
x	x	x	x	x	x	x	x	x	x	x	x	x	x	602	x	602	x	x	x	
x	x	x	x	x	x	x	x	x	x	x	x	x	x	14 318	7,3	x	x	14 318	7,3	
x	x	x	x	x	x	x	x	x	x	x	x	x	x	182	x	x	x	182	x	
31	0,9	268	7,6	33	0,9	x	x	x	x	x	x	72	2,0	x	x	x	x	x	x	
13	0,4	160	4,8	16	0,5	x	x	x	x	x	x	77	2,3	x	x	x	x	x	x	
16	0,8	95	5,0	x	x	x	x	—	—	3	0,2	109	5,7	x	x	x	x	x	x	
12	0,3	389	9,6	60	1,5	x	x	x	x	x	x	110	2,7	x	x	x	x	x	x	

6. Ergebnisse der Gemeinde- und Kreiswahlen 2006, der Landtagswahlen 2008 und 2009

Stat. Kenn- ziffer	Merkmal	Wahlbe- rechtigte	Wählerinnen und Wähler		Ungültige Stimmen bzw. Stimmzettel		Gültige Stimmen bzw. Stimmzettel								
			Wahlbe- teiligung					CDU		SPD		GRÜNE		FDP	
			Anzahl	%	Anzahl	%		Anzahl	%	Anzahl	%	Anzahl	%	Anzahl	%
634 000	Schwalm-Eder-Kreis														
	G 06	149 620	83 258	55,6	3 050	3,7	2 295 407	693 220	x	1 108 295	x	92 315	x	121 955	x
	gewichtet	—	—	—	—	—	80 208	24 106	30,1	38 934	48,5	3 062	3,8	4 050	5,0
	K 06	150 111	83 218	55,4	5 515	6,6	5 144 608	1 571 371	30,5	2 431 501	47,3	294 445	5,7	305 288	5,9
	gewichtet	—	—	—	—	—	77 703	23 734	x	36 725	x	4 447	x	4 611	x
	L 08 L	148 570	100 241	67,5	3 630	3,6	96 611	28 101	29,1	44 442	46,0	5 240	5,4	8 722	9,0
	L 09 L	148 142	92 008	62,1	4 084	4,4	87 924	27 446	31,2	31 410	35,7	8 180	9,3	12 980	14,8
	E 09	148 295	57 555	38,8	1 780	3,1	55 775	16 662	29,9	20 883	37,4	5 991	10,7	6 359	11,4
	B 09 Z	148 215	111 042	74,9	3 423	3,1	107 619	30 006	27,9	37 835	35,2	9 915	9,2	14 843	13,8
634 001	Borken (Hessen), Stadt														
	G 06	10 770	5 991	55,6	268	4,5	192 826	41 197	21,4	100 698	52,2	x	x	x	x
	gewichtet	—	—	—	—	—	5 723	1 223	x	2 989	x	x	x	x	x
	K 06	10 805	5 997	55,5	489	8,2	362 193	78 571	21,7	182 408	50,4	16 301	4,5	12 850	3,5
	gewichtet	—	—	—	—	—	5 508	1 195	x	2 774	x	248	x	195	x
	L 08 L	10 670	7 134	66,9	323	4,5	6 811	1 710	25,1	3 323	48,8	300	4,4	434	6,4
	L 09 L	10 601	6 489	61,2	370	5,7	6 119	1 607	26,3	2 420	39,5	466	7,6	686	11,2
	E 09	10 625	4 178	39,3	163	3,9	4 015	1 053	26,2	1 728	43,0	356	8,9	380	9,5
	B 09 Z	10 605	7 849	74,0	282	3,6	7 567	1 845	24,4	3 041	40,2	611	8,1	899	11,9
634 002	Edermünde														
	G 06	5 817	3 436	59,1	111	3,2	98 502	18 986	19,3	59 411	60,3	7 377	7,5	x	x
	gewichtet	—	—	—	—	—	3 325	641	x	2 005	x	249	x	x	x
	K 06	5 835	3 442	59,0	200	5,8	219 826	45 744	20,8	128 992	58,7	15 917	7,2	6 953	3,2
	gewichtet	—	—	—	—	—	3 242	675	x	1 902	x	235	x	103	x
	L 08 L	5 882	4 382	74,5	221	5,0	4 161	936	22,5	2 295	55,2	230	5,5	277	6,7
	L 09 L	5 882	4 003	68,1	155	3,9	3 848	996	25,9	1 624	42,2	430	11,2	464	12,1
	E 09	5 909	2 354	39,8	71	3,0	2 283	514	22,5	1 070	46,9	270	11,8	187	8,2
	B 09 Z	5 920	4 838	81,7	134	2,8	4 704	1 047	22,3	1 983	42,2	507	10,8	523	11,1
634 003	Felsberg, Stadt														
	G 06	8 821	5 192	58,9	203	3,9	172 247	41 052	23,8	92 834	53,9	10 984	6,4	9 838	5,7
	gewichtet	—	—	—	—	—	4 989	1 189	x	2 689	x	318	x	285	x
	K 06	8 854	5 195	58,7	275	5,3	329 571	80 068	24,3	178 746	54,2	19 859	6,0	19 698	6,0
	gewichtet	—	—	—	—	—	4 920	1 195	x	2 668	x	296	x	294	x
	L 08 L	8 707	6 094	70,0	169	2,8	5 925	1 537	25,9	3 132	52,9	318	5,4	447	7,5
	L 09 L	8 705	5 729	65,8	311	5,4	5 418	1 499	27,7	2 242	41,4	507	9,4	741	13,7
	E 09	8 719	3 593	41,2	103	2,9	3 490	972	27,9	1 524	43,7	334	9,6	333	9,5
	B 09 Z	8 703	6 833	78,5	201	2,9	6 632	1 653	24,9	2 756	41,6	595	9,0	815	12,3
634 004	Frielendorf														
	G 06	6 501	3 814	58,7	144	3,8	104 043	27 657	26,6	53 325	51,3	x	x	x	x
	gewichtet	—	—	—	—	—	3 670	976	x	1 881	x	x	x	x	x
	K 06	6 535	3 817	58,4	310	8,1	233 166	61 948	26,6	110 708	47,5	12 033	5,2	7 871	3,4
	gewichtet	—	—	—	—	—	3 507	932	x	1 665	x	181	x	118	x
	L 08 L	6 438	4 275	66,4	174	4,1	4 101	1 141	27,8	1 985	48,4	191	4,7	310	7,6
	L 09 L	6 384	3 873	60,7	179	4,6	3 694	1 104	29,9	1 466	39,7	298	8,1	475	12,9
	E 09	6 393	2 253	35,2	74	3,3	2 179	630	28,9	844	38,7	226	10,4	223	10,2
	B 09 Z	6 388	4 641	72,7	150	3,2	4 491	1 211	27,0	1 666	37,1	351	7,8	581	12,9
634 005	Fritzlar, Dom- und Kaiserstadt														
	G 06	11 526	6 750	58,6	201	3,0	226 922	108 290	47,7	77 543	34,2	12 511	5,5	8 691	3,8
	gewichtet	—	—	—	—	—	6 549	3 125	x	2 238	x	361	x	251	x
	K 06	11 552	6 743	58,4	445	6,6	426 320	198 174	46,5	151 602	35,6	24 077	5,6	16 673	3,9
	gewichtet	—	—	—	—	—	6 298	2 928	x	2 240	x	356	x	246	x
	L 08 L	11 474	7 435	64,8	193	2,6	7 242	2 682	37,0	2 775	38,3	419	5,8	622	8,6
	L 09 L	11 475	6 868	59,9	223	3,2	6 645	2 664	40,1	1 967	29,6	590	8,9	884	13,3
	E 09	11 505	4 317	37,5	86	2,0	4 231	1 660	39,2	1 280	30,3	464	11,0	417	9,9
	B 09 Z	11 495	8 589	74,7	228	2,7	8 361	2 942	35,2	2 414	28,9	777	9,3	1 156	13,8
634 006	Gilsberg														
	G 06	2 684	1 957	72,9	49	2,5	40 721	13 331	32,7	21 311	52,3	x	x	1 651	4,1
	gewichtet	—	—	—	—	—	1 908	625	x	999	x	x	x	77	x
	K 06	2 691	1 959	72,8	102	5,2	123 071	40 883	33,2	60 556	49,2	4 908	4,0	6 080	4,9
	gewichtet	—	—	—	—	—	1 857	617	x	914	x	74	x	92	x
	L 08 L	2 633	1 942	73,8	61	3,1	1 881	646	34,3	794	42,2	80	4,3	180	9,6
	L 09 L	2 640	1 764	66,8	70	4,0	1 694	609	36,0	547	32,3	148	8,7	252	14,9
	E 09	2 657	1 140	42,9	32	2,8	1 108	347	31,3	395	35,6	105	9,5	140	12,6
	B 09 Z	2 663	2 051	77,0	53	2,6	1 998	631	31,6	626	31,3	190	9,5	299	15,0

(Landesstimmen), der Europawahl 2009 und der Bundestagswahl 2009 (Zweitstimmen) in den Gemeinden

Von den gültigen Stimmen entfielen auf																		Stat. Kenn- ziffer													
REP	DIE LINKE				NPD		WASG		DKP		DIE FRAUEN		Sonstige (s. Seite 4)		Wählergruppen																
															insgesamt								darunter								
																							Freie Wähler				Zusammen- schlüsse Linksparteien				
																							Anzahl		%		Anzahl		%		Anzahl
634 000 Schwalm-Eder-Kreis																															
x	x			x	x			x	x			x	x	279	622	x	238	785	x	x											
x	x			x	x			x	x			x	x	10	056	12,5	8	465	10,6	x	x										
x	x			x	x			x	x			x	x	542	003	10,5	309	343	6,0	152	197	3,0									
x	x			x	x			x	x			x	x	8	186	x	4	672	x	2	299	x									
789	0,8			5	356	5,5		1	024	1,1		x	x	2	937	3,0	x	x		x	x										
299	0,3			4	465	5,1		914	1,0		x	x		2	230	2,5	x	x		x	x										
496	0,9			2	013	3,6		x	x		35	0,1		153	0,3		3	183	5,7	x	x										
380	0,4			10	125	9,4		1	420	1,3		x	x		3	095	2,9	x	x		x	x									
634 001 Borken (Hessen), Stadt																															
x	x			x	x			x	x			x	x	50	931	26,4	50	931	26,4	x	x										
x	x			x	x			x	x			x	x	1	512	x	1	512	x		x	x									
x	x			x	x			x	x			x	x	72	063	19,9	58	861	16,3	10	113	2,8									
x	x			x	x			x	x			x	x	1	096	x	895	x		154	x										
62	0,9			459	6,7			56	0,8		x	x		467	6,9	x	x		x	x	x	x									
25	0,4			385	6,3			61	1,0		x	x		469	7,7	x	x		x	x	x	x									
39	1,0			146	3,6			x	x		2	0,0		20	0,5	291	7,2	x	x		x	x									
28	0,4			804	10,6			96	1,3		x	x		243	3,2	x	x		x	x	x	x									
634 002 Edermünde																															
x	x			x	x			x	x			x	x	12	728	12,9	12	728	12,9		x	x									
x	x			x	x			x	x			x	x	430	x		430	x		x	x										
x	x			x	x			x	x			x	x	22	220	10,1	14	207	6,5	6	424	2,9									
x	x			x	x			x	x			x	x	328	x		210	x		95	x										
36	0,9			241	5,8			33	0,8		x	x		113	2,7	x	x		x	x	x	x									
14	0,4			204	5,3			25	0,6		x	x		91	2,4	x	x		x	x	x	x									
10	0,4			105	4,6			x	x		1	0,0		5	0,2	121	5,3	x	x		x	x									
17	0,4			444	9,4			51	1,1		x	x		132	2,8	x	x		x	x	x	x									
634 003 Felsberg, Stadt																															
x	x			x	x			x	x			x	x	17	539	10,2	8	662	5,0		x	x									
x	x			x	x			x	x			x	x	508	x		251	x		x	x										
x	x			x	x			x	x			x	x	31	200	9,5	15	136	4,6	10	067	3,1									
x	x			x	x			x	x			x	x	466	x		226	x		150	x										
31	0,5			247	4,2			63	1,1		x	x		150	2,5	x	x		x	x	x	x									
14	0,3			239	4,4			71	1,3		x	x		105	1,9	x	x		x	x	x	x									
26	0,7			106	3,0			x	x		—	—		7	0,2	188	5,4	x	x		x	x									
18	0,3			540	8,1			82	1,2		x	x		173	2,6	x	x		x	x	x	x									
634 004 Frielendorf																															
x	x			x	x			x	x			x	x	23	061	22,2	23	061	22,2		x	x									
x	x			x	x			x	x			x	x	813	x		813	x		x	x										
x	x			x	x			x	x			x	x	40	606	17,4	27	522	11,8	6	453	2,8									
x	x			x	x			x	x			x	x	611	x		414	x		97	x										
45	1,1			210	5,1			62	1,5		x	x		157	3,8	x	x		x	x	x	x									
21	0,6			165	4,5			49	1,3		x	x		116	3,1	x	x		x	x	x	x									
29	1,3			77	3,5			x	x		—	—		8	0,4	142	6,5	x	x		x	x									
31	0,7			432	9,6			84	1,9		x	x		135	3,0	x	x		x	x	x	x									
634 005 Fritzlar, Dom- und Kaiserstadt																															
x	x			x	x			x	x			x	x	19	887	8,8	19	887	8,8		x	x									
x	x			x	x			x	x			x	x	574	x		574	x		x	x										
x	x			x	x			x	x			x	x	35	794	8,4	21	080	4,9	10	051	2,4									
x	x			x	x			x	x			x	x	529	x		311	x		148	x										
40	0,6			404	5,6			81	1,1		x	x		219	3,0	x	x		x	x	x	x									
15	0,2			310	4,7			66	1,0		x	x		149	2,2	x	x		x	x	x	x									
35	0,8			134	3,2			x	x		1	0,0		10	0,2	230	5,4	x	x		x	x									
23	0,3			703	8,4			109	1,3		x	x		237	2,8	x	x		x	x	x	x									
634 006 Gilserberg																															
x	x			x	x			x	x			x	x	4	428	10,9	4	428	10,9		x	x									
x	x			x	x			x	x			x	x	207	x		207	x		x	x										
x	x			x	x			x	x			x	x	10	644	8,6	3	394	2,8	2	339	1,9									
x	x			x	x			x	x			x	x	161	x		51	x		35	x										
25	1,3			75	4,0			38	2,0		x	x		43	2,3	x	x		x	x	x	x									
12	0,7			64	3,8			41	2,4		x	x		21	1,2	x	x		x	x	x	x									
24	2,2			34	3,1			x	x		2	0,2		3	0,3	58	5,2	x	x		x	x									
7	0,4			156	7,8			49	2,5		x	x		40	2,0	x	x		x	x	x	x									

6. Ergebnisse der Gemeinde- und Kreiswahlen 2006, der Landtagswahlen 2008 und 2009

Stat. Kenn- ziffer	Merkmal	Wahlbe- rechtigte	Wählerinnen und Wähler		Ungültige Stimmen bzw. Stimmzettel		Gültige Stimmen bzw. Stimmzettel								
			Wahlbe- teiligung					CDU		SPD		GRÜNE		FDP	
			Anzahl	%	Anzahl	%		Anzahl	%	Anzahl	%	Anzahl	%	Anzahl	%
634 007	Gudensberg, Stadt														
	G 06	7 161	3 636	50,8	132	3,6	101 650	27 722	27,3	59 348	58,4	8 676	8,5	5 904	5,8
	gewichtet	—	—	—	—	—	3 504	956	x	2 046	x	299	x	204	x
	K 06	7 191	3 626	50,4	212	5,8	228 243	62 298	27,3	127 524	55,9	14 552	6,4	10 514	4,6
	gewichtet	—	—	—	—	—	3 414	932	x	1 907	x	218	x	157	x
	L 08 L	7 141	4 718	66,1	212	4,5	4 506	1 196	26,5	2 262	50,2	259	5,7	367	8,1
	L 09 L	7 210	4 498	62,4	214	4,8	4 284	1 273	29,7	1 665	38,9	419	9,8	576	13,4
	E 09	7 228	2 852	39,5	112	3,9	2 740	745	27,2	1 156	42,2	302	11,0	270	9,9
	B 09 Z	7 246	5 529	76,3	155	2,8	5 374	1 419	26,4	2 083	38,8	493	9,2	643	12,0
634 008	Guxhagen														
	G 06	4 331	2 476	57,2	89	3,6	69 797	14 572	20,9	33 491	48,0	5 266	7,5	x	x
	gewichtet	—	—	—	—	—	2 387	498	x	1 145	x	180	x	x	x
	K 06	4 336	2 475	57,1	114	4,6	160 309	50 186	31,3	81 683	51,0	11 245	7,0	8 759	5,5
	gewichtet	—	—	—	—	—	2 361	739	x	1 203	x	166	x	129	x
	L 08 L	4 314	3 047	70,6	75	2,5	2 972	806	27,1	1 453	48,9	174	5,9	263	8,8
	L 09 L	4 337	3 047	70,3	118	3,9	2 929	928	31,7	1 056	36,1	324	11,1	409	14,0
	E 09	4 351	1 908	43,9	65	3,4	1 843	532	28,9	711	38,6	228	12,4	199	10,8
	B 09 Z	4 336	3 513	81,0	122	3,5	3 391	893	26,3	1 183	34,9	365	10,8	485	14,3
634 009	Homburg (Efze), Kreisstadt														
	G 06	11 423	5 957	52,1	314	5,3	187 044	79 700	42,6	75 661	40,5	15 586	8,3	16 097	8,6
	gewichtet	—	—	—	—	—	5 643	2 404	x	2 283	x	470	x	486	x
	K 06	11 478	5 964	52,0	470	7,9	357 742	143 301	40,1	139 803	39,1	25 168	7,0	24 146	6,7
	gewichtet	—	—	—	—	—	5 494	2 201	x	2 147	x	387	x	371	x
	L 08 L	11 326	8 068	71,2	427	5,3	7 641	2 715	35,5	3 340	43,7	414	5,4	603	7,9
	L 09 L	11 341	6 567	57,9	322	4,9	6 245	2 290	36,7	1 968	31,5	596	9,5	924	14,8
	E 09	11 372	4 137	36,4	152	3,7	3 985	1 343	33,7	1 274	32,0	471	11,8	464	11,6
	B 09 Z	11 388	7 985	70,1	301	3,8	7 684	2 400	31,2	2 424	31,5	723	9,4	1 092	14,2
634 010	Jesberg														
	G 06	2 153	1 342	62,3	41	3,1	18 009	5 892	32,7	9 897	55,0	1 019	5,7	x	x
	gewichtet	—	—	—	—	—	1 301	426	x	715	x	74	x	x	x
	K 06	2 156	1 323	61,4	91	6,9	78 100	20 418	26,1	42 247	54,1	5 179	6,6	5 147	6,6
	gewichtet	—	—	—	—	—	1 232	322	x	666	x	82	x	81	x
	L 08 L	2 138	1 516	70,9	70	4,6	1 446	431	29,8	638	44,1	84	5,8	152	10,5
	L 09 L	2 124	1 385	65,2	73	5,3	1 312	409	31,2	471	35,9	121	9,2	185	14,1
	E 09	2 124	932	43,9	21	2,3	911	265	29,1	333	36,6	116	12,7	101	11,1
	B 09 Z	2 135	1 636	76,6	52	3,2	1 584	404	25,5	562	35,5	160	10,1	209	13,2
634 011	Knüllwald														
	G 06	4 009	2 378	59,3	84	3,5	48 999	15 644	31,9	25 772	52,6	2 930	6,0	2 542	5,2
	gewichtet	—	—	—	—	—	2 294	732	x	1 207	x	137	x	119	x
	K 06	4 018	2 376	59,1	169	7,1	146 404	43 366	29,6	74 769	51,1	9 376	6,4	8 310	5,7
	gewichtet	—	—	—	—	—	2 207	654	x	1 127	x	141	x	125	x
	L 08 L	3 920	2 765	70,5	103	3,7	2 662	748	28,1	1 282	48,2	126	4,7	267	10,0
	L 09 L	3 893	2 562	65,8	124	4,8	2 438	770	31,6	862	35,4	235	9,6	382	15,7
	E 09	3 897	1 604	41,2	41	2,6	1 563	478	30,6	587	37,6	150	9,6	195	12,5
	B 09 Z	3 879	3 012	77,6	126	4,2	2 886	807	28,0	1 044	36,2	238	8,2	381	13,2
634 012	Körle														
	G 06	2 403	1 331	55,4	63	4,7	17 826	5 977	33,5	11 849	66,5	x	x	x	x
	gewichtet	—	—	—	—	—	1 268	425	x	843	x	x	x	x	x
	K 06	2 406	1 319	54,8	102	7,7	74 818	20 306	27,1	44 089	58,9	2 714	3,6	4 215	5,6
	gewichtet	—	—	—	—	—	1 217	330	x	717	x	44	x	69	x
	L 08 L	2 397	1 708	71,3	63	3,7	1 645	407	24,7	848	51,6	98	6,0	142	8,6
	L 09 L	2 381	1 557	65,4	71	4,6	1 486	430	28,9	581	39,1	170	11,4	184	12,4
	E 09	2 390	960	40,2	28	2,9	932	235	25,2	369	39,6	128	13,7	103	11,1
	B 09 Z	2 388	1 879	78,7	55	2,9	1 824	470	25,8	687	37,7	201	11,0	207	11,3
634 013	Malsfeld														
	G 06	3 284	2 010	61,2	51	2,5	41 370	7 121	17,2	23 374	56,5	x	x	2 233	5,4
	gewichtet	—	—	—	—	—	1 959	337	x	1 107	x	x	x	106	x
	K 06	3 293	2 008	61,0	99	4,9	125 483	25 041	20,0	68 974	55,0	4 758	3,8	8 658	6,9
	gewichtet	—	—	—	—	—	1 909	381	x	1 049	x	72	x	132	x
	L 08 L	3 246	2 357	72,6	90	3,8	2 267	464	20,5	1 153	50,9	85	3,7	230	10,1
	L 09 L	3 259	2 154	66,1	122	5,7	2 032	486	23,9	834	41,0	151	7,4	344	16,9
	E 09	3 257	1 405	43,1	60	4,3	1 345	274	20,4	606	45,1	102	7,6	196	14,6
	B 09 Z	3 253	2 489	76,5	107	4,3	2 382	536	22,5	963	40,4	196	8,2	346	14,5

(Landesstimmen), der Europawahl 2009 und der Bundestagswahl 2009 (Zweitstimmen) in den Gemeinden

Von den gültigen Stimmen entfielen auf																			Stat. Kenn- ziffer							
REP		DIE LINKE		NPD		WASG		DKP		DIE FRAUEN		Sonstige (s. Seite 4)		Wählergruppen												
														insgesamt								darunter				
																						Freie Wähler		Zusammen- schlüsse Linksparteien		
Anzahl	%	Anzahl	%	Anzahl	%	Anzahl	%	Anzahl	%	Anzahl	%	Anzahl	%	Anzahl	%	Anzahl	%	Anzahl	%							
634 007 Gudensberg, Stadt																										
x	x			x	x			x	x			x	x			x	x			x	x					
x	x			x	x			x	x			x	x			x	x			x	x					
x	x			x	x			x	x			x	x	13 355	5,9	4 398	1,9	6 599	2,9							
x	x			x	x			x	x			x	x	200		66		99		x	x					
25	0,6	263	5,8	24	0,5			x	x			x	x	110	2,4			x	x							
13	0,3	248	5,8	21	0,5			x	x			x	x	69	1,6			x	x							
19	0,7	102	3,7			x	x			2	0,1	7	0,3	137	5,0			x	x							
11	0,2	505	9,4	60	1,1			x	x			x	x	160	3,0			x	x							
634 008 Guxhagen																										
x	x			x	x			x	x			x	x	16 468	23,6	16 468	23,6			x	x					
x	x			x	x			x	x			x	x	563		563				x	x					
x	x			x	x			x	x			x	x	8 436	5,3	3 016	1,9	4 076	2,5							
x	x			x	x			x	x			x	x	124		44		60		x	x					
22	0,7	170	5,7	10	0,3			x	x			x	x	74	2,5			x	x							
5	0,2	126	4,3	21	0,7			x	x			x	x	60	2,0			x	x							
11	0,6	58	3,1			x	x			2	0,1	6	0,3	96	5,2			x	x							
7	0,2	300	8,8	35	1,0			x	x			x	x	123	3,6			x	x							
634 009 Homberg (Efze), Kreisstadt																										
x	x			x	x			x	x			x	x					x	x							
x	x			x	x			x	x			x	x					x	x							
x	x			x	x			x	x			x	x	25 324	7,1	8 665	2,4	10 697	3,0							
x	x			x	x			x	x			x	x	389		133		164		x	x					
64	0,8	306	4,0	68	0,9			x	x			x	x	131	1,7			x	x							
27	0,4	284	4,5	53	0,8			x	x			x	x	103	1,6			x	x							
37	0,9	138	3,5			x	x			—	—	15	0,4	243	6,1			x	x							
34	0,4	709	9,2	93	1,2			x	x			x	x	209	2,7			x	x							
634 010 Jesberg																										
x	x			x	x			x	x			x	x	1 201	6,7	1 201	6,7			x	x					
x	x			x	x			x	x			x	x	87		87				x	x					
x	x			x	x			x	x			x	x	5 109	6,5	1 713	2,2	2 179	2,8							
x	x			x	x			x	x			x	x	81		27		34		x	x					
11	0,8	74	5,1	19	1,3			x	x			x	x	37	2,6			x	x							
8	0,6	73	5,6	19	1,4			x	x			x	x	26	2,0			x	x							
9	1,0	40	4,4			x	x			—	—	2	0,2	45	4,9			x	x							
4	0,3	171	10,8	25	1,6			x	x			x	x	49	3,1			x	x							
634 011 Knüllwald																										
x	x			x	x			x	x			x	x	2 111	4,3	2 111	4,3			x	x					
x	x			x	x			x	x			x	x	99		99				x	x					
x	x			x	x			x	x			x	x	10 583	7,2	5 342	3,6	3 695	2,5							
x	x			x	x			x	x			x	x	160		81		56		x	x					
23	0,9	127	4,8	29	1,1			x	x			x	x	60	2,3			x	x							
6	0,2	110	4,5	28	1,1			x	x			x	x	45	1,8			x	x							
10	0,6	48	3,1			x	x			3	0,2	2	0,1	90	5,8			x	x							
9	0,3	278	9,6	40	1,4			x	x			x	x	89	3,1			x	x							
634 012 Körle																										
x	x			x	x			x	x			x	x					x	x							
x	x			x	x			x	x			x	x					x	x							
x	x			x	x			x	x			x	x	3 494	4,7	1 081	1,4	2 080	2,8							
x	x			x	x			x	x			x	x	57		18		34		x	x					
11	0,7	89	5,4	13	0,8			x	x			x	x	37	2,2			x	x							
5	0,3	62	4,2	13	0,9			x	x			x	x	41	2,8			x	x							
6	0,6	29	3,1			x	x			2	0,2	2	0,2	58	6,2			x	x							
4	0,2	159	8,7	12	0,7			x	x			x	x	84	4,6			x	x							
634 013 Malsfeld																										
x	x			x	x			x	x			x	x	8 642	20,9	8 642	20,9			x	x					
x	x			x	x			x	x			x	x	409		409				x	x					
x	x			x	x			x	x			x	x	18 052	14,4	13 000	10,4	3 968	3,2							
x	x			x	x			x	x			x	x	275		198		60		x	x					
15	0,7	135	6,0	21	0,9			x	x			x	x	164	7,2			x	x							
6	0,3	101	5,0	19	0,9			x	x			x	x	91	4,5			x	x							
11	0,8	49	3,6			x	x			3	0,2	7	0,5	97	7,2			x	x							
5	0,2	234	9,8	34	1,4			x	x			x	x	68	2,9			x	x							

6. Ergebnisse der Gemeinde- und Kreiswahlen 2006, der Landtagswahlen 2008 und 2009

Stat. Kenn- ziffer	Merkmal	Wahlbe- rechtigte	Wählerinnen und Wähler		Ungültige Stimmen bzw. Stimmzettel		Gültige Stimmen bzw. Stimmzettel								
			Wahlbe- teiligung					CDU		SPD		GRÜNE		FDP	
			Anzahl	%	Anzahl	%		Anzahl	%	Anzahl	%	Anzahl	%	Anzahl	%
634 014	Melsungen, Stadt														
	G 06	10 792	5 899	54,7	206	3,5	189 819	44 765	23,6	113 746	59,9	x	x	31 308	16,5
	gewichtet	—	—	—	—	—	5 693	1 343	x	3 411	x	x	x	939	x
	K 06	10 829	5 893	54,4	383	6,5	358 325	86 096	24,0	193 125	53,9	17 422	4,9	44 123	12,3
	gewichtet	—	—	—	—	—	5 510	1 324	x	2 970	x	268	x	678	x
	L 08 L	10 650	7 303	68,6	267	3,7	7 036	1 784	25,4	3 270	46,5	406	5,8	942	13,4
	L 09 L	10 602	6 729	63,5	343	5,1	6 386	1 692	26,5	2 305	36,1	652	10,2	1 285	20,1
	E 09	10 611	4 113	38,8	105	2,6	4 008	1 137	28,4	1 504	37,5	442	11,0	595	14,8
	B 09 Z	10 625	8 108	76,3	217	2,7	7 891	1 964	24,9	2 844	36,0	807	10,2	1 267	16,1
634 015	Morschen														
	G 06	2 961	1 659	56,0	75	4,5	32 965	6 927	21,0	20 455	62,1	x	x	5 583	16,9
	gewichtet	—	—	—	—	—	1 584	333	x	983	x	x	x	268	x
	K 06	2 965	1 659	56,0	115	6,9	101 850	21 978	21,6	53 572	52,6	5 515	5,4	13 529	13,3
	gewichtet	—	—	—	—	—	1 544	333	x	812	x	84	x	205	x
	L 08 L	2 926	2 005	68,5	59	2,9	1 946	434	22,3	1 001	51,4	112	5,8	219	11,3
	L 09 L	2 907	1 877	64,6	79	4,2	1 798	428	23,8	690	38,4	209	11,6	339	18,9
	E 09	2 914	1 186	40,7	32	2,7	1 154	246	21,3	498	43,2	153	13,3	170	14,7
	B 09 Z	2 909	2 235	76,8	63	2,8	2 172	512	23,6	801	36,9	200	9,2	349	16,1
634 016	Neuental														
	G 06	2 724	1 673	61,4	71	4,2	32 084	11 621	36,2	12 666	39,5	x	x	2 892	9,0
	gewichtet	—	—	—	—	—	1 602	580	x	632	x	x	x	144	x
	K 06	2 742	1 674	61,1	172	10,3	96 242	32 197	33,5	39 324	40,9	5 719	5,9	7 999	8,3
	gewichtet	—	—	—	—	—	1 502	502	x	614	x	89	x	125	x
	L 08 L	2 715	1 881	69,3	78	4,1	1 803	536	29,7	744	41,3	100	5,5	195	10,8
	L 09 L	2 706	1 771	65,4	92	5,2	1 679	552	32,9	566	33,7	141	8,4	257	15,3
	E 09	2 708	1 063	39,3	30	2,8	1 033	363	35,1	355	34,4	94	9,1	114	11,0
	B 09 Z	2 701	2 081	77,0	83	4,0	1 998	629	31,5	658	32,9	160	8,0	266	13,3
634 017	Neukirchen, Stadt														
	G 06	6 003	3 126	52,1	100	3,2	87 815	33 757	38,4	33 355	38,0	x	x	8 736	9,9
	gewichtet	—	—	—	—	—	3 026	1 163	x	1 149	x	x	x	301	x
	K 06	6 025	3 124	51,9	182	5,8	197 740	79 655	40,3	73 005	36,9	8 205	4,1	18 153	9,2
	gewichtet	—	—	—	—	—	2 942	1 185	x	1 086	x	122	x	270	x
	L 08 L	5 945	3 723	62,6	130	3,5	3 593	1 235	34,4	1 377	38,3	136	3,8	434	12,1
	L 09 L	5 896	3 469	58,8	127	3,7	3 342	1 222	36,6	1 026	30,7	246	7,4	568	17,0
	E 09	5 895	2 018	34,2	48	2,4	1 970	723	36,7	572	29,0	137	7,0	300	15,2
	B 09 Z	5 912	4 231	71,6	101	2,4	4 130	1 332	32,3	1 183	28,6	289	7,0	716	17,3
634 018	Niederstein, Stadt														
	G 06	4 489	2 578	57,4	89	3,5	53 536	11 206	20,9	25 008	46,7	4 621	8,6	x	x
	gewichtet	—	—	—	—	—	2 489	521	x	1 163	x	215	x	x	x
	K 06	4 497	2 576	57,3	159	6,2	162 391	37 771	23,3	80 644	49,7	13 083	8,1	4 228	2,6
	gewichtet	—	—	—	—	—	2 417	562	x	1 200	x	195	x	63	x
	L 08 L	4 451	3 130	70,3	105	3,4	3 025	802	26,5	1 463	48,4	199	6,6	203	6,7
	L 09 L	4 404	2 950	67,0	120	4,1	2 830	832	29,4	1 082	38,2	288	10,2	354	12,5
	E 09	4 402	1 681	38,2	43	2,6	1 638	403	24,6	703	42,9	193	11,8	152	9,3
	B 09 Z	4 420	3 502	79,2	123	3,5	3 379	871	25,8	1 273	37,7	369	10,9	380	11,2
634 019	Oberaula														
	G 06	2 788	1 558	55,9	33	2,1	32 681	16 576	50,7	16 105	49,3	x	x	x	x
	gewichtet	—	—	—	—	—	1 525	773	x	752	x	x	x	x	x
	K 06	2 791	1 559	55,9	97	6,2	96 616	44 069	45,6	40 628	42,1	2 956	3,1	3 943	4,1
	gewichtet	—	—	—	—	—	1 462	667	x	615	x	45	x	60	x
	L 08 L	2 746	1 805	65,7	39	2,2	1 766	671	38,0	701	39,7	73	4,1	156	8,8
	L 09 L	2 723	1 624	59,6	37	2,3	1 587	631	39,8	474	29,9	110	6,9	259	16,3
	E 09	2 724	989	36,3	12	1,2	977	385	39,4	332	34,0	69	7,1	103	10,5
	B 09 Z	2 728	2 239	82,1	92	4,1	2 147	840	39,1	648	30,2	122	5,7	280	13,0
634 020	Ottrau														
	G 06	1 980	1 379	69,6	38	2,8	18 954	7 714	40,7	5 728	30,2	x	x	x	x
	gewichtet	—	—	—	—	—	1 341	546	x	405	x	x	x	x	x
	K 06	1 981	1 377	69,5	119	8,6	80 769	32 892	40,7	28 237	35,0	2 587	3,2	3 150	3,9
	gewichtet	—	—	—	—	—	1 258	512	x	440	x	40	x	49	x
	L 08 L	1 981	1 458	73,6	28	1,9	1 430	477	33,4	578	40,4	61	4,3	119	8,3
	L 09 L	1 977	1 294	65,5	46	3,6	1 248	419	33,6	401	32,1	97	7,8	180	14,4
	E 09	1 975	704	35,6	21	3,0	683	245	35,9	188	27,5	60	8,8	89	13,0
	B 09 Z	1 968	1 547	78,6	47	3,0	1 500	468	31,2	429	28,6	128	8,5	227	15,1

(Landesstimmen), der Europawahl 2009 und der Bundestagswahl 2009 (Zweitstimmen) in den Gemeinden

Von den gültigen Stimmen entfielen auf																			Stat. Kenn- ziffer		
REP	DIE LINKE		NPD		WASG		DKP		DIE FRAUEN		Sonstige (s. Seite 4)		Wählergruppen								
													insgesamt		darunter						
															Freie Wähler		Zusammen- schlüsse Linksparteien				
Anzahl	%	Anzahl	%	Anzahl	%	Anzahl	%	Anzahl	%	Anzahl	%	Anzahl	%	Anzahl	%	Anzahl	%	Anzahl	%		
634 014 Melsungen, Stadt																					
x x		x x		x x		x x		x x		x x		x x		x x		x x		x x			
x x		x x		x x		x x		x x		x x		x x		x x		x x		x x			
x x		x x		x x		x x		x x		x x		x x		17 559	4,9	5 985	1,7	8 682	2,4		
x x		x x		x x		x x		x x		x x		x x		270		92		134			
39 0,6		403 5,7		50 0,7		x x		x x		x x		142 2,0		x x		x x		x x			
8 0,1		323 5,1		33 0,5		x x		x x		x x		88 1,4		x x		x x		x x			
14 0,3		139 3,5		x x		x x		2 0,0		9 0,2		166 4,1		x x		x x		x x			
10 0,1		718 9,1		70 0,9		x x		x x		x x		211 2,7		x x		x x		x x			
634 015 Morschen																					
x x		x x		x x		x x		x x		x x		x x		x x		x x		x x			
x x		x x		x x		x x		x x		x x		x x		x x		x x		x x			
x x		x x		x x		x x		x x		x x		x x		7 256	7,1	2 308	2,3	3 493	3,4		
x x		x x		x x		x x		x x		x x		x x		110		35		53			
13 0,7		83 4,3		28 1,4		x x		x x		x x		56 2,9		x x		x x		x x			
1 0,1		85 4,7		21 1,2		x x		x x		x x		25 1,4		x x		x x		x x			
7 0,6		31 2,7		x x		x x		— —		3 0,3		46 4,0		x x		x x		x x			
3 0,1		213 9,8		34 1,6		x x		x x		x x		60 2,8		x x		x x		x x			
634 016 Neuental																					
x x		x x		x x		x x		x x		x x		x x		4 905	15,3	x x		x x			
x x		x x		x x		x x		x x		x x		x x		245		x x		x x			
x x		x x		x x		x x		x x		x x		x x		11 003	11,4	5 970	6,2	3 095	3,2		
x x		x x		x x		x x		x x		x x		x x		172		93		48			
22 1,2		109 6,0		31 1,7		x x		x x		x x		66 3,7		x x		x x		x x			
12 0,7		84 5,0		26 1,5		x x		x x		x x		41 2,4		x x		x x		x x			
8 0,8		38 3,7		x x		x x		1 0,1		2 0,2		58 5,6		x x		x x		x x			
11 0,6		167 8,4		37 1,9		x x		x x		x x		70 3,5		x x		x x		x x			
634 017 Neukirchen, Stadt																					
x x		x x		x x		x x		x x		x x		x x		11 967	13,6	5 238	6,0	x x			
x x		x x		x x		x x		x x		x x		x x		412		180		x x			
x x		x x		x x		x x		x x		x x		x x		18 722	9,5	6 859	3,5	5 669	2,9		
x x		x x		x x		x x		x x		x x		x x		279		102		84			
44 1,2		190 5,3		83 2,3		x x		x x		x x		94 2,6		x x		x x		x x			
14 0,4		164 4,9		54 1,6		x x		x x		x x		48 1,4		x x		x x		x x			
22 1,1		79 4,0		x x		x x		— —		5 0,3		132 6,7		x x		x x		x x			
21 0,5		396 9,6		96 2,3		x x		x x		x x		97 2,3		x x		x x		x x			
634 018 Niedenstein, Stadt																					
x x		x x		x x		x x		x x		x x		x x		12 701	23,7	12 701	23,7	x x			
x x		x x		x x		x x		x x		x x		x x		590		590		x x			
x x		x x		x x		x x		x x		x x		x x		26 665	16,4	19 819	12,2	5 610	3,5		
x x		x x		x x		x x		x x		x x		x x		397		295		83			
20 0,7		190 6,3		9 0,3		x x		x x		x x		139 4,6		x x		x x		x x			
8 0,3		154 5,4		14 0,5		x x		x x		x x		98 3,5		x x		x x		x x			
12 0,7		76 4,6		x x		x x		— —		5 0,3		94 5,7		x x		x x		x x			
10 0,3		340 10,1		27 0,8		x x		x x		x x		109 3,2		x x		x x		x x			
634 019 Oberaula																					
x x		x x		x x		x x		x x		x x		x x		x x		x x		x x			
x x		x x		x x		x x		x x		x x		x x		x x		x x		x x			
x x		x x		x x		x x		x x		x x		x x		5 020	5,2	1 244	1,3	2 237	2,3		
x x		x x		x x		x x		x x		x x		x x		76		19		34			
13 0,7		95 5,4		29 1,6		x x		x x		x x		28 1,6		x x		x x		x x			
2 0,1		69 4,3		22 1,4		x x		x x		x x		20 1,3		x x		x x		x x			
12 1,2		32 3,3		x x		x x		— —		2 0,2		42 4,3		x x		x x		x x			
8 0,4		157 7,3		31 1,4		x x		x x		x x		61 2,8		x x		x x		x x			
634 020 Ottrau																					
x x		x x		x x		x x		x x		x x		x x		5 512	29,1	3 548	18,7	x x			
x x		x x		x x		x x		x x		x x		x x		390		251		x x			
x x		x x		x x		x x		x x		x x		x x		13 903	17,2	8 829	10,9	2 705	3,3		
x x		x x		x x		x x		x x		x x		x x		217		138		42			
15 1,0		100 7,0		27 1,9		x x		x x		x x		53 3,7		x x		x x		x x			
5 0,4		75 6,0		16 1,3		x x		x x		x x		55 4,4		x x		x x		x x			
9 1,3		30 4,4		x x		x x		2 0,3		1 0,1		59 8,6		x x		x x		x x			
10 0,7		170 11,3		29 1,9		x x		x x		x x		39 2,6		x x		x x		x x			

6. Ergebnisse der Gemeinde- und Kreiswahlen 2006, der Landtagswahlen 2008 und 2009

Stat. Kenn- ziffer	Merkmal	Wahlbe- rechtigte	Wählerinnen und Wähler		Ungültige Stimmen bzw. Stimmzettel		Gültige Stimmen bzw. Stimmzettel								
			Wahlbe- teiligung					CDU		SPD		GRÜNE		FDP	
			Anzahl	%	Anzahl	%		Anzahl	%	Anzahl	%	Anzahl	%	Anzahl	%
634 021	Schrecksbach														
	G 06	2 694	1 476	54,8	48	3,3	31 078	5 380	17,3	14 439	46,5	x	x	x	x
	gewichtet	—	—	—	—	—	1 428	247	x	663	x	x	x	x	x
	K 06	2 700	1 476	54,7	106	7,2	91 301	28 382	31,1	42 679	46,7	2 825	3,1	4 553	5,0
	gewichtet	—	—	—	—	—	1 370	426	x	640	x	42	x	68	x
	L 08 L	2 684	1 829	68,1	61	3,3	1 768	550	31,1	812	45,9	46	2,6	170	9,6
	L 09 L	2 689	1 705	63,4	67	3,9	1 638	505	30,8	578	35,3	102	6,2	275	16,8
	E 09	2 690	789	29,3	20	2,5	769	214	27,8	299	38,9	54	7,0	117	15,2
	B 09 Z	2 693	2 054	76,3	63	3,1	1 991	538	27,0	706	35,5	114	5,7	327	16,4
634 022	Schwalmsstadt, Stadt														
	G 06	14 728	6 820	46,3	234	3,4	226 433	72 231	31,9	96 282	42,5	18 911	8,4	11 805	5,2
	gewichtet	—	—	—	—	—	6 586	2 101	x	2 800	x	550	x	343	x
	K 06	14 785	6 823	46,1	384	5,6	428 640	140 707	32,8	182 634	42,6	33 721	7,9	20 173	4,7
	gewichtet	—	—	—	—	—	6 439	2 114	x	2 744	x	507	x	303	x
	L 08 L	14 718	8 890	60,4	241	2,7	8 649	2 619	30,3	3 743	43,3	629	7,3	775	9,0
	L 09 L	14 644	8 237	56,2	296	3,6	7 941	2 540	32,0	2 642	33,3	884	11,1	1 198	15,1
	E 09	14 596	4 740	32,5	113	2,4	4 627	1 501	32,4	1 490	32,2	605	13,1	522	11,3
	B 09 Z	14 601	9 932	68,0	256	2,6	9 676	2 791	28,8	3 041	31,4	1 055	10,9	1 394	14,4
634 023	Schwarzenborn, Stadt														
	G 06	911	627	68,8	16	2,6	8 849	2 880	32,5	3 801	43,0	x	x	x	x
	gewichtet	—	—	—	—	—	611	199	x	262	x	x	x	x	x
	K 06	913	626	68,6	28	4,5	37 633	14 063	37,4	17 699	47,0	731	1,9	1 756	4,7
	gewichtet	—	—	—	—	—	598	223	x	281	x	12	x	28	x
	L 08 L	927	601	64,8	20	3,3	581	232	39,9	201	34,6	16	2,8	64	11,0
	L 09 L	904	569	62,9	25	4,4	544	238	43,8	171	31,4	14	2,6	67	12,3
	E 09	890	326	36,6	4	1,2	322	123	38,2	112	34,8	7	2,2	47	14,6
	B 09 Z	883	650	73,6	26	4,0	624	233	37,3	188	30,1	27	4,3	88	14,1
634 024	Spangenberg, Liebenbachstadt														
	G 06	5 092	2 904	57,0	112	3,9	77 691	28 372	36,5	35 708	46,0	x	x	2 896	3,7
	gewichtet	—	—	—	—	—	2 792	1 020	x	1 283	x	x	x	104	x
	K 06	5 098	2 905	57,0	194	6,7	180 676	59 677	33,0	85 302	47,2	8 620	4,8	10 530	5,8
	gewichtet	—	—	—	—	—	2 711	895	x	1 280	x	129	x	158	x
	L 08 L	5 049	3 353	66,4	121	3,6	3 232	892	27,6	1 517	46,9	168	5,2	321	9,9
	L 09 L	5 012	3 094	61,7	145	4,7	2 949	866	29,4	1 113	37,7	254	8,6	468	15,9
	E 09	5 016	1 956	39,0	85	4,3	1 871	533	28,5	700	37,4	192	10,3	256	13,7
	B 09 Z	4 993	3 670	73,5	115	3,1	3 555	929	26,1	1 317	37,0	309	8,7	493	13,9
634 025	Wabern														
	G 06	6 120	3 153	51,5	128	4,1	84 299	19 889	23,6	41 700	49,5	x	x	4 590	5,4
	gewichtet	—	—	—	—	—	3 025	714	x	1 496	x	x	x	165	x
	K 06	6 154	3 161	51,4	229	7,2	193 126	54 216	28,1	92 211	47,7	9 170	4,7	10 285	5,3
	gewichtet	—	—	—	—	—	2 932	823	x	1 400	x	139	x	156	x
	L 08 L	6 055	3 919	64,7	137	3,5	3 782	1 051	27,8	1 752	46,3	229	6,1	303	8,0
	L 09 L	6 061	3 636	60,0	178	4,9	3 458	1 057	30,6	1 234	35,7	312	9,0	511	14,8
	E 09	6 068	3 590	59,2	192	5,3	3 398	974	28,7	1 361	40,1	317	9,3	379	11,2
	B 09 Z	6 077	4 521	74,4	129	2,9	4 392	1 220	27,8	1 574	35,8	398	9,1	557	12,7
634 026	Willingshausen														
	G 06	4 211	2 252	53,5	61	2,7	61 113	14 020	22,9	28 609	46,8	x	x	7 189	11,8
	gewichtet	—	—	—	—	—	2 191	503	x	1 026	x	x	x	258	x
	K 06	4 237	2 250	53,1	118	5,2	140 456	37 989	27,0	62 756	44,7	4 805	3,4	13 445	9,6
	gewichtet	—	—	—	—	—	2 132	577	x	953	x	73	x	204	x
	L 08 L	4 221	2 768	65,6	78	2,8	2 690	816	30,3	1 145	42,6	116	4,3	341	12,7
	L 09 L	4 213	2 534	60,1	82	3,2	2 452	801	32,7	819	33,4	167	6,8	446	18,2
	E 09	4 198	1 408	33,5	33	2,3	1 375	405	29,5	489	35,6	128	9,3	191	13,9
	B 09 Z	4 181	3 089	73,9	82	2,7	3 007	778	25,9	1 020	33,9	245	8,1	555	18,5
634 027	Bad Zwesten														
	G 06	3 244	1 884	58,1	89	4,7	38 134	10 741	28,2	16 179	42,4	4 434	11,6	x	x
	gewichtet	—	—	—	—	—	1 795	506	x	762	x	209	x	x	x
	K 06	3 244	1 871	57,7	151	8,1	113 597	31 375	27,6	47 584	41,9	12 999	11,4	9 547	8,4
	gewichtet	—	—	—	—	—	1 720	475	x	720	x	197	x	145	x
	L 08 L	3 216	2 135	66,4	85	4,0	2 050	583	28,4	858	41,9	171	8,3	186	9,1
	L 09 L	3 172	2 023	63,8	95	4,7	1 928	598	31,0	606	31,4	249	12,9	267	13,8
	E 09	3 181	1 359	42,7	34	2,5	1 325	362	27,3	403	30,4	288	21,7	116	8,8
	B 09 Z	3 125	2 339	74,8	60	2,6	2 279	643	28,2	721	31,6	285	12,5	308	13,5

(Landesstimmen), der Europawahl 2009 und der Bundestagswahl 2009 (Zweitstimmen) in den Gemeinden

Von den gültigen Stimmen entfielen auf																			Stat. Kenn- ziffer		
REP	DIE LINKE		NPD		WASG		DKP		DIE FRAUEN		Sonstige (s. Seite 4)		Wählergruppen								
													insgesamt		darunter						
															Freie Wähler		Zusammen- schlüsse Linksparteien				
Anzahl	%	Anzahl	%	Anzahl	%	Anzahl	%	Anzahl	%	Anzahl	%	Anzahl	%	Anzahl	%	Anzahl	%				
634 021 Schrecksbach																					
x	x	x	x	x	x	x	x	x	x	x	x	x	11 259	36,2	4 040	13,0	x	x			
x	x	x	x	x	x	x	x	x	x	x	x	x	517	x	186	x	x	x			
x	x	x	x	x	x	x	x	x	x	x	x	x	12 862	14,1	7 839	8,6	3 330	3,6			
x	x	x	x	x	x	x	x	x	x	x	x	x	193	x	118	x	50	x			
18	1,0	124	7,0	14	0,8	x	x	x	x	x	x	34	1,9	x	x	x	x	x			
6	0,4	110	6,7	25	1,5	x	x	x	x	x	x	37	2,3	x	x	x	x	x			
9	1,2	28	3,6	x	x	x	x	2	0,3	1	0,1	45	5,9	x	x	x	x	x			
13	0,7	220	11,0	24	1,2	x	x	x	x	x	x	49	2,5	x	x	x	x	x			
634 022 Schwalmstadt, Stadt																					
x	x	x	x	x	x	x	x	x	x	x	x	x	27 204	12,0	19 617	8,7	x	x			
x	x	x	x	x	x	x	x	x	x	x	x	x	791	x	571	x	x	x			
x	x	x	x	x	x	x	x	x	x	x	x	x	51 405	12,0	29 346	6,8	15 087	3,5			
x	x	x	x	x	x	x	x	x	x	x	x	x	772	x	441	x	227	x			
89	1,0	532	6,2	79	0,9	x	x	x	x	x	x	183	2,1	x	x	x	x	x			
27	0,3	433	5,5	84	1,1	x	x	x	x	x	x	133	1,7	x	x	x	x	x			
40	0,9	201	4,3	x	x	x	x	3	0,1	8	0,2	257	5,6	x	x	x	x	x			
31	0,3	967	10,0	104	1,1	x	x	x	x	x	x	293	3,0	x	x	x	x	x			
634 023 Schwarzenborn, Stadt																					
x	x	x	x	x	x	x	x	x	x	x	x	x	2 168	24,5	2 168	24,5	x	x			
x	x	x	x	x	x	x	x	x	x	x	x	x	150	x	150	x	x	x			
x	x	x	x	x	x	x	x	x	x	x	x	x	3 384	9,0	840	2,2	1 147	3,0			
x	x	x	x	x	x	x	x	x	x	x	x	x	54	x	13	x	18	x			
4	0,7	27	4,6	20	3,4	x	x	x	x	x	x	17	2,9	x	x	x	x	x			
3	0,6	23	4,2	21	3,9	x	x	x	x	x	x	7	1,3	x	x	x	x	x			
5	1,6	8	2,5	x	x	x	x	—	—	1	0,3	19	5,9	x	x	x	x	x			
2	0,3	53	8,5	24	3,8	x	x	x	x	x	x	9	1,4	x	x	x	x	x			
634 024 Spangenberg, Liebenbachstadt																					
x	x	x	x	x	x	x	x	x	x	x	x	x	10 715	13,8	10 715	13,8	x	x			
x	x	x	x	x	x	x	x	x	x	x	x	x	385	x	385	x	x	x			
x	x	x	x	x	x	x	x	x	x	x	x	x	16 547	9,2	4 530	2,5	8 212	4,5			
x	x	x	x	x	x	x	x	x	x	x	x	x	248	x	68	x	123	x			
26	0,8	199	6,2	27	0,8	x	x	x	x	x	x	82	2,5	x	x	x	x	x			
7	0,2	165	5,6	21	0,7	x	x	x	x	x	x	55	1,9	x	x	x	x	x			
19	1,0	66	3,5	x	x	x	x	4	0,2	3	0,2	98	5,2	x	x	x	x	x			
9	0,3	358	10,1	35	1,0	x	x	x	x	x	x	105	3,0	x	x	x	x	x			
634 025 Wabern																					
x	x	x	x	x	x	x	x	x	x	x	x	x	18 120	21,5	18 120	21,5	x	x			
x	x	x	x	x	x	x	x	x	x	x	x	x	650	x	650	x	x	x			
x	x	x	x	x	x	x	x	x	x	x	x	x	27 244	14,1	19 382	10,0	5 282	2,7			
x	x	x	x	x	x	x	x	x	x	x	x	x	414	x	294	x	80	x			
22	0,6	245	6,5	43	1,1	x	x	x	x	x	x	137	3,6	x	x	x	x	x			
13	0,4	190	5,5	37	1,1	x	x	x	x	x	x	104	3,0	x	x	x	x	x			
45	1,3	102	3,0	x	x	x	x	2	0,1	15	0,4	203	6,0	x	x	x	x	x			
16	0,4	436	9,9	60	1,4	x	x	x	x	x	x	131	3,0	x	x	x	x	x			
634 026 Willingshausen																					
x	x	x	x	x	x	x	x	x	x	x	x	x	11 295	18,5	11 295	18,5	x	x			
x	x	x	x	x	x	x	x	x	x	x	x	x	405	x	405	x	x	x			
x	x	x	x	x	x	x	x	x	x	x	x	x	21 461	15,3	12 548	8,9	4 590	3,3			
x	x	x	x	x	x	x	x	x	x	x	x	x	326	x	190	x	70	x			
34	1,3	125	4,6	49	1,8	x	x	x	x	x	x	64	2,4	x	x	x	x	x			
12	0,5	103	4,2	40	1,6	x	x	x	x	x	x	64	2,6	x	x	x	x	x			
15	1,1	46	3,3	x	x	x	x	1	0,1	1	0,1	99	7,2	x	x	x	x	x			
26	0,9	256	8,5	60	2,0	x	x	x	x	x	x	67	2,2	x	x	x	x	x			
634 027 Bad Zwesten																					
x	x	x	x	x	x	x	x	x	x	x	x	x	6 780	17,8	3 224	8,5	x	x			
x	x	x	x	x	x	x	x	x	x	x	x	x	319	x	152	x	x	x			
x	x	x	x	x	x	x	x	x	x	x	x	x	12 092	10,6	6 429	5,7	4 317	3,8			
x	x	x	x	x	x	x	x	x	x	x	x	x	183	x	97	x	65	x			
20	1,0	134	6,5	18	0,9	x	x	x	x	x	x	80	3,9	x	x	x	x	x			
10	0,5	116	6,0	13	0,7	x	x	x	x	x	x	69	3,6	x	x	x	x	x			
13	1,0	71	5,4	x	x	x	x	—	—	3	0,2	69	5,2	x	x	x	x	x			
12	0,5	239	10,5	19	0,8	x	x	x	x	x	x	52	2,3	x	x	x	x	x			

6. Ergebnisse der Gemeinde- und Kreiswahlen 2006, der Landtagswahlen 2008 und 2009

Stat. Kenn- ziffer	Merkmal	Wahlbe- rechtigte	Wählerinnen und Wähler		Ungültige Stimmen bzw. Stimmzettel		Gültige Stimmen bzw. Stimmzettel	CDU		SPD		GRÜNE		FDP	
			Wahlbe- teiligung		Anzahl	%		Anzahl	%	Anzahl	%	Anzahl	%	Anzahl	%
			Anzahl	%											
635 000	Lkr. Waldeck-Frankenberg														
	G 06	131 123	66 716	50,9	2 240	3,4	1 829 116	618 174	x	604 211	x	77 063	x	148 635	x
	gewichtet	—	—	—	—	—	64 476	21 327	33,1	21 019	32,6	2 463	3,8	5 170	8,0
	K 06	131 521	66 699	50,7	3 366	5,0	4 182 584	1 469 038	35,1	1 507 337	36,0	249 893	6,0	303 698	7,3
	gewichtet	—	—	—	—	—	63 333	22 244	x	22 824	x	3 784	x	4 599	x
	L 08 L	129 123	78 842	61,1	1 715	2,2	77 127	28 418	36,8	29 694	38,5	4 465	5,8	7 778	10,1
	L 09 L	128 690	74 149	57,6	2 010	2,7	72 139	27 136	37,6	19 777	27,4	7 699	10,7	12 129	16,8
	E 09	129 014	44 842	34,8	620	1,4	44 222	16 389	37,1	12 453	28,2	4 810	10,9	6 328	14,3
	B 09 Z	128 771	91 622	71,2	1 983	2,2	89 639	29 764	33,2	26 067	29,1	8 332	9,3	14 784	16,5
635 001	Allendorf (Eder)														
	G 06	4 253	1 984	46,6	77	3,9	53 875	15 316	28,4	13 417	24,9	x	x	2 284	4,2
	gewichtet	—	—	—	—	—	1 907	542	x	475	x	x	x	81	x
	K 06	4 274	1 977	46,3	104	5,3	122 142	41 707	34,1	45 904	37,6	4 991	4,1	7 099	5,8
	gewichtet	—	—	—	—	—	1 873	640	x	704	x	77	x	109	x
	L 08 L	4 176	2 462	59,0	60	2,4	2 402	847	35,3	1 091	45,4	115	4,8	181	7,5
	L 09 L	4 220	2 257	53,5	67	3,0	2 190	800	36,5	728	33,2	231	10,5	289	13,2
	E 09	4 247	1 249	29,4	18	1,4	1 231	501	40,7	385	31,3	114	9,3	123	10,0
	B 09 Z	4 248	2 880	67,8	66	2,3	2 814	980	34,8	871	31,0	240	8,5	374	13,3
635 002	Bad Arolsen, Stadt														
	G 06	13 136	6 151	46,8	237	3,9	202 889	82 971	40,9	61 214	30,2	13 460	6,6	14 731	7,3
	gewichtet	—	—	—	—	—	5 914	2 419	x	1 784	x	392	x	429	x
	K 06	13 164	6 150	46,7	293	4,8	388 102	161 819	41,7	130 014	33,5	26 367	6,8	24 916	6,4
	gewichtet	—	—	—	—	—	5 857	2 442	x	1 962	x	398	x	376	x
	L 08 L	12 763	7 413	58,1	150	2,0	7 263	2 881	39,7	2 706	37,3	390	5,4	709	9,8
	L 09 L	12 753	7 234	56,7	174	2,4	7 060	2 853	40,4	1 763	25,0	789	11,2	1 140	16,1
	E 09	12 804	4 494	35,1	54	1,2	4 440	1 756	39,5	1 184	26,7	524	11,8	592	13,3
	B 09 Z	12 769	8 823	69,1	161	1,8	8 662	3 051	35,2	2 313	26,7	863	10,0	1 388	16,0
635 003	Bad Wildungen, Stadt														
	G 06	13 927	6 872	49,3	245	3,6	224 519	92 676	41,3	74 933	33,4	10 502	4,7	29 787	13,3
	gewichtet	—	—	—	—	—	6 627	2 735	x	2 212	x	310	x	879	x
	K 06	13 943	6 862	49,2	486	7,1	427 606	173 209	40,5	148 382	34,7	26 368	6,2	44 686	10,5
	gewichtet	—	—	—	—	—	6 376	2 583	x	2 213	x	393	x	666	x
	L 08 L	13 680	7 904	57,8	156	2,0	7 748	2 952	38,1	2 867	37,0	487	6,3	791	10,2
	L 09 L	13 644	7 306	53,5	186	2,5	7 120	2 898	40,7	1 764	24,8	769	10,8	1 158	16,3
	E 09	13 676	4 355	31,8	73	1,7	4 282	1 638	38,3	1 103	25,8	526	12,3	585	13,7
	B 09 Z	13 662	9 063	66,3	227	2,5	8 836	2 921	33,1	2 334	26,4	955	10,8	1 580	17,9
635 004	Battenberg (Eder), Stadt														
	G 06	4 484	2 226	49,6	58	2,6	61 499	15 023	24,4	14 110	22,9	x	x	3 358	5,5
	gewichtet	—	—	—	—	—	2 168	530	x	497	x	x	x	118	x
	K 06	4 491	2 225	49,5	111	5,0	139 945	48 383	34,6	43 245	30,9	5 798	4,1	9 676	6,9
	gewichtet	—	—	—	—	—	2 114	731	x	653	x	88	x	146	x
	L 08 L	4 382	2 686	61,3	56	2,1	2 630	1 017	38,7	967	36,8	140	5,3	277	10,5
	L 09 L	4 361	2 541	58,3	53	2,1	2 488	931	37,4	621	25,0	275	11,1	479	19,3
	E 09	4 368	1 449	33,2	14	1,0	1 435	586	40,8	398	27,7	134	9,3	201	14,0
	B 09 Z	4 342	3 148	72,5	45	1,4	3 103	1 047	33,7	886	28,6	267	8,6	515	16,6
635 005	Bromskirchen														
	G 06	1 528	797	52,2	24	3,0	10 595	x	x	x	x	x	x	x	x
	gewichtet	—	—	—	—	—	773	x	x	x	x	x	x	x	x
	K 06	1 532	795	51,9	45	5,7	47 491	20 571	43,3	15 216	32,0	2 273	4,8	2 667	5,6
	gewichtet	—	—	—	—	—	750	325	x	240	x	36	x	42	x
	L 08 L	1 502	844	56,2	28	3,3	816	325	39,8	290	35,5	37	4,5	76	9,3
	L 09 L	1 506	800	53,1	26	3,3	774	264	34,1	219	28,3	67	8,7	152	19,6
	E 09	1 518	507	33,4	9	1,8	498	196	39,4	128	25,7	46	9,2	73	14,7
	B 09 Z	1 519	1 039	68,4	30	2,9	1 009	320	31,7	269	26,7	79	7,8	179	17,7
635 006	Burgwald														
	G 06	4 016	2 226	55,4	71	3,2	53 531	6 823	12,7	12 822	24,0	305	0,6	x	x
	gewichtet	—	—	—	—	—	2 155	275	x	516	x	12	x	x	x
	K 06	4 035	2 227	55,2	99	4,4	141 965	37 335	26,3	57 829	40,7	6 766	4,8	5 543	3,9
	gewichtet	—	—	—	—	—	2 128	560	x	867	x	101	x	83	x
	L 08 L	4 019	2 658	66,1	55	2,1	2 603	960	36,9	1 095	42,1	132	5,1	171	6,6
	L 09 L	3 989	2 405	60,3	56	2,3	2 349	955	40,7	666	28,4	257	10,9	300	12,8
	E 09	3 994	1 347	33,7	25	1,9	1 322	553	41,8	412	31,2	126	9,5	131	9,9
	B 09 Z	3 981	3 043	76,4	47	1,5	2 996	1 043	34,8	885	29,5	233	7,8	454	15,2

(Landesstimmen), der Europawahl 2009 und der Bundestagswahl 2009 (Zweitstimmen) in den Gemeinden

Von den gültigen Stimmen entfielen auf																				Stat. Kenn- ziffer						
REP		DIE LINKE		NPD		WASG		DKP		DIE FRAUEN		Sonstige (s. Seite 4)		Wählergruppen												
														insgesamt								darunter				
																						Freie Wähler		Zusammen- schlüsse Linksparteien		
Anzahl	%	Anzahl	%	Anzahl	%	Anzahl	%	Anzahl	%	Anzahl	%	Anzahl	%	Anzahl	%	Anzahl	%	Anzahl	%							
635 000 Lkr. Waldeck-Frankenberg																										
9 196	x	3 184	x	x	x	x	x	x	x	x	x	x	x	368 653	x	303 903	x	x	x							
269	0,4	94	0,1	x	x	x	x	x	x	x	x	x	x	14 134	21,9	11 775	18,3	x	x							
96 048	2,3	72 103	1,7	x	x	x	x	x	x	x	x	x	x	484 467	11,6	484 467	11,6	x	x							
1 454	x	1 092	x	x	x	x	x	x	x	x	x	x	x	7 336	x	7 336	x	x	x							
850	1,1	3 833	5,0	548	0,7	x	x	x	x	x	x	1 541	2,0	x	x	x	x	x	x							
440	0,6	3 257	4,5	499	0,7	x	x	x	x	x	x	1 202	1,7	x	x	x	x	x	x							
467	1,1	1 299	2,9	x	x	x	x	19	0,0	104	0,2	2 353	5,3	x	x	x	x	x	x							
415	0,5	7 135	8,0	1 008	1,1	x	x	x	x	x	x	2 134	2,4	x	x	x	x	x	x							
635 001 Allendorf (Eder)																										
x	x	x	x	x	x	x	x	x	x	x	x	x	x	22 858	42,4	6 067	11,3	x	x							
x	x	x	x	x	x	x	x	x	x	x	x	x	x	809	x	215	x	x	x							
2 957	2,4	1 577	1,3	x	x	x	x	x	x	x	x	x	x	17 907	14,7	17 907	14,7	x	x							
45	x	24	x	x	x	x	x	x	x	x	x	x	x	275	x	275	x	x	x							
19	0,8	98	4,1	17	0,7	x	x	x	x	x	x	34	1,4	x	x	x	x	x	x							
12	0,5	91	4,2	8	0,4	x	x	x	x	x	x	31	1,4	x	x	x	x	x	x							
18	1,5	22	1,8	x	x	x	x	—	—	4	0,3	64	5,2	x	x	x	x	x	x							
14	0,5	240	8,5	39	1,4	x	x	x	x	x	x	56	2,0	x	x	x	x	x	x							
635 002 Bad Arolsen, Stadt																										
x	x	x	x	x	x	x	x	x	x	x	x	x	x	30 513	15,0	13 891	6,8	x	x							
x	x	x	x	x	x	x	x	x	x	x	x	x	x	889	x	405	x	x	x							
7 807	2,0	8 126	2,1	x	x	x	x	x	x	x	x	x	x	29 053	7,5	29 053	7,5	x	x							
118	x	123	x	x	x	x	x	x	x	x	x	x	x	438	x	438	x	x	x							
69	1,0	357	4,9	47	0,6	x	x	x	x	x	x	104	1,4	x	x	x	x	x	x							
39	0,6	353	5,0	54	0,8	x	x	x	x	x	x	69	1,0	x	x	x	x	x	x							
35	0,8	132	3,0	x	x	x	x	1	0,0	9	0,2	207	4,7	x	x	x	x	x	x							
27	0,3	693	8,0	98	1,1	x	x	x	x	x	x	229	2,6	x	x	x	x	x	x							
635 003 Bad Wildungen, Stadt																										
x	x	3 184	1,4	x	x	x	x	x	x	x	x	x	x	13 437	6,0	13 437	6,0	x	x							
x	x	94	x	x	x	x	x	x	x	x	x	x	x	397	x	397	x	x	x							
5 740	1,3	6 941	1,6	x	x	x	x	x	x	x	x	x	x	22 280	5,2	22 280	5,2	x	x							
86	x	103	x	x	x	x	x	x	x	x	x	x	x	332	x	332	x	x	x							
59	0,8	364	4,7	96	1,2	x	x	x	x	x	x	132	1,7	x	x	x	x	x	x							
31	0,4	328	4,6	76	1,1	x	x	x	x	x	x	96	1,3	x	x	x	x	x	x							
43	1,0	147	3,4	x	x	x	x	2	0,0	10	0,2	228	5,3	x	x	x	x	x	x							
36	0,4	683	7,7	123	1,4	x	x	x	x	x	x	204	2,3	x	x	x	x	x	x							
635 004 Battenberg (Eder), Stadt																										
x	x	x	x	x	x	x	x	x	x	x	x	x	x	29 008	47,2	19 187	31,2	x	x							
x	x	x	x	x	x	x	x	x	x	x	x	x	x	1 023	x	676	x	x	x							
3 010	2,2	1 646	1,2	x	x	x	x	x	x	x	x	x	x	28 187	20,1	28 187	20,1	x	x							
45	x	25	x	x	x	x	x	x	x	x	x	x	x	426	x	426	x	x	x							
24	0,9	138	5,2	13	0,5	x	x	x	x	x	x	54	2,1	x	x	x	x	x	x							
21	0,8	105	4,2	10	0,4	x	x	x	x	x	x	46	1,8	x	x	x	x	x	x							
15	1,0	25	1,7	x	x	x	x	—	—	4	0,3	72	5,0	x	x	x	x	x	x							
16	0,5	256	8,3	32	1,0	x	x	x	x	x	x	84	2,7	x	x	x	x	x	x							
635 005 Bromskirchen																										
x	x	x	x	x	x	x	x	x	x	x	x	x	x	10 595	100,0	10 595	100,0	x	x							
x	x	x	x	x	x	x	x	x	x	x	x	x	x	773	x	773	x	x	x							
1 433	3,0	1 174	2,5	x	x	x	x	x	x	x	x	x	x	4 157	8,8	4 157	8,8	x	x							
23	x	19	x	x	x	x	x	x	x	x	x	x	x	66	x	66	x	x	x							
10	1,2	60	7,4	5	0,6	x	x	x	x	x	x	13	1,6	x	x	x	x	x	x							
6	0,8	47	6,1	4	0,5	x	x	x	x	x	x	15	1,9	x	x	x	x	x	x							
2	0,4	20	4,0	x	x	x	x	—	—	3	0,6	30	6,0	x	x	x	x	x	x							
4	0,4	119	11,8	14	1,4	x	x	x	x	x	x	25	2,5	x	x	x	x	x	x							
635 006 Burgwald																										
x	x	x	x	x	x	x	x	x	x	x	x	x	x	33 581	62,7	26 427	49,4	x	x							
x	x	x	x	x	x	x	x	x	x	x	x	x	x	1 352	x	1 064	x	x	x							
2 783	2,0	2 011	1,4	x	x	x	x	x	x	x	x	x	x	29 698	20,9	29 698	20,9	x	x							
42	x	30	x	x	x	x	x	x	x	x	x	x	x	445	x	445	x	x	x							
27	1,0	146	5,6	19	0,7	x	x	x	x	x	x	53	2,0	x	x	x	x	x	x							
10	0,4	96	4,1	9	0,4	x	x	x	x	x	x	56	2,4	x	x	x	x	x	x							
13	1,0	26	2,0	x	x	x	x	—	—	1	0,1	60	4,5	x	x	x	x	x	x							
18	0,6	254	8,5	36	1,2	x	x	x	x	x	x	73	2,4	x	x	x	x	x	x							

6. Ergebnisse der Gemeinde- und Kreiswahlen 2006, der Landtagswahlen 2008 und 2009

Stat. Kenn- ziffer	Merkmal	Wahlbe- rechtigte	Wählerinnen und Wähler		Ungültige Stimmen bzw. Stimmzettel		Gültige Stimmen bzw. Stimmzettel	CDU		SPD		GRÜNE		FDP	
			Wahlbe- teiligung		Anzahl	%		Anzahl	%	Anzahl	%	Anzahl	%	Anzahl	%
			Anzahl	%											
635 007	Diemelsee														
	G 06	4 228	2 612	61,8	60	2,3	72 560	21 254	29,3	25 191	34,7	x	x	9 284	12,8
	gewichtet	—	—	—	—	—	2 552	748	x	886	x	x	x	327	x
	K 06	4 238	2 614	61,7	128	4,9	164 273	49 313	30,0	55 037	33,5	6 176	3,8	17 544	10,7
	gewichtet	—	—	—	—	—	2 486	746	x	833	x	93	x	265	x
	L 08 L	4 156	2 830	68,1	48	1,7	2 782	1 041	37,4	1 003	36,1	112	4,0	380	13,7
	L 09 L	4 117	2 728	66,3	63	2,3	2 665	941	35,3	712	26,7	211	7,9	600	22,5
	E 09	4 112	1 796	43,7	29	1,6	1 767	620	35,1	459	26,0	128	7,2	359	20,3
	B 09 Z	4 098	3 158	77,1	51	1,6	3 107	996	32,1	937	30,2	198	6,4	671	21,6
635 008	Diemelstadt, Stadt														
	G 06	4 487	2 271	50,6	79	3,5	49 180	16 127	32,8	20 020	40,7	x	x	2 744	5,6
	gewichtet	—	—	—	—	—	2 192	719	x	892	x	x	x	122	x
	K 06	4 487	2 270	50,6	101	4,4	142 410	48 365	34,0	55 783	39,2	6 946	4,9	6 852	4,8
	gewichtet	—	—	—	—	—	2 169	737	x	850	x	106	x	104	x
	L 08 L	4 292	2 565	59,8	58	2,3	2 507	909	36,3	1 075	42,9	103	4,1	213	8,5
	L 09 L	4 299	2 446	56,9	59	2,4	2 387	893	37,4	697	29,2	243	10,2	363	15,2
	E 09	4 386	1 631	37,2	24	1,5	1 607	541	33,7	501	31,2	187	11,6	225	14,0
	B 09 Z	4 340	3 096	71,3	46	1,5	3 050	929	30,5	1 006	33,0	276	9,0	477	15,6
635 009	Edertal														
	G 06	5 480	3 388	61,8	102	3,0	94 443	26 265	27,8	43 956	46,5	x	x	7 689	8,1
	gewichtet	—	—	—	—	—	3 286	914	x	1 529	x	x	x	268	x
	K 06	5 500	3 385	61,5	163	4,8	216 267	63 186	29,2	93 953	43,4	11 973	5,5	14 384	6,7
	gewichtet	—	—	—	—	—	3 222	941	x	1 400	x	178	x	214	x
	L 08 L	5 373	3 859	71,8	112	2,9	3 747	1 172	31,3	1 692	45,2	212	5,7	382	10,2
	L 09 L	5 367	3 797	70,7	104	2,7	3 693	1 203	32,6	1 250	33,8	398	10,8	561	15,2
	E 09	5 400	2 190	40,6	22	1,0	2 168	721	33,3	710	32,7	262	12,1	268	12,4
	B 09 Z	5 375	4 251	79,1	98	2,3	4 153	1 263	30,4	1 368	32,9	422	10,2	629	15,1
635 010	Frankenau, Stadt														
	G 06	2 520	1 302	51,7	43	3,3	27 109	5 259	19,4	15 180	56,0	x	x	x	x
	gewichtet	—	—	—	—	—	1 259	244	x	705	x	x	x	x	x
	K 06	2 528	1 302	51,5	68	5,2	82 785	18 062	21,8	43 308	52,3	4 675	5,6	6 364	7,7
	gewichtet	—	—	—	—	—	1 234	269	x	646	x	70	x	95	x
	L 08 L	2 531	1 664	65,7	54	3,2	1 610	426	26,5	790	49,1	103	6,4	151	9,4
	L 09 L	2 539	1 579	62,2	58	3,7	1 521	407	26,8	541	35,6	176	11,6	268	17,6
	E 09	2 546	937	36,8	19	2,0	918	227	24,7	337	36,7	108	11,8	142	15,5
	B 09 Z	2 545	1 893	74,4	60	3,2	1 833	450	24,5	651	35,5	191	10,4	293	16,0
635 011	Frankenberg (Eder), Stadt														
	G 06	14 631	6 025	41,2	303	5,0	163 457	68 744	42,1	50 783	31,1	17 586	10,8	10 300	6,3
	gewichtet	—	—	—	—	—	5 722	2 406	x	1 778	x	616	x	361	x
	K 06	14 699	6 021	41,0	317	5,3	377 424	147 027	39,0	120 414	31,9	34 802	9,2	21 752	5,8
	gewichtet	—	—	—	—	—	5 704	2 222	x	1 820	x	526	x	329	x
	L 08 L	14 614	8 438	57,7	185	2,2	8 253	3 030	36,7	2 976	36,1	669	8,1	714	8,7
	L 09 L	14 534	7 780	53,5	232	3,0	7 548	2 785	36,9	1 963	26,0	1 024	13,6	1 148	15,2
	E 09	14 533	4 654	32,0	49	1,1	4 605	1 749	38,0	1 176	25,5	594	12,9	591	12,8
	B 09 Z	14 577	10 303	70,7	350	3,4	9 953	3 425	34,4	2 738	27,5	1 015	10,2	1 427	14,3
635 012	Gemünden (Wohra), Stadt														
	G 06	3 269	1 740	53,2	48	2,8	36 272	20 374	56,2	10 498	28,9	x	x	x	x
	gewichtet	—	—	—	—	—	1 692	950	x	490	x	x	x	x	x
	K 06	3 269	1 742	53,3	100	5,7	109 161	52 586	48,2	33 986	31,1	4 122	3,8	4 503	4,1
	gewichtet	—	—	—	—	—	1 642	791	x	511	x	62	x	68	x
	L 08 L	3 230	1 928	59,7	59	3,1	1 869	837	44,8	683	36,5	85	4,5	124	6,6
	L 09 L	3 194	1 688	52,8	65	3,9	1 623	698	43,0	435	26,8	156	9,6	232	14,3
	E 09	3 183	872	27,4	16	1,8	856	311	36,3	237	27,7	99	11,6	109	12,7
	B 09 Z	3 165	2 157	68,2	49	2,3	2 108	789	37,4	551	26,1	198	9,4	312	14,8
635 013	Haina (Kloster)														
	G 06	3 018	1 629	54,0	47	2,9	32 723	x	x	11 900	36,4	x	x	x	x
	gewichtet	—	—	—	—	—	1 582	x	x	575	x	x	x	x	x
	K 06	3 026	1 633	54,0	93	5,7	99 087	15 405	15,5	48 276	48,7	3 970	4,0	5 805	5,9
	gewichtet	—	—	—	—	—	1 540	239	x	750	x	62	x	90	x
	L 08 L	3 004	1 891	62,9	54	2,9	1 837	510	27,8	936	51,0	89	4,8	150	8,2
	L 09 L	3 031	1 769	58,4	64	3,6	1 705	509	29,9	637	37,4	164	9,6	270	15,8
	E 09	2 999	1 050	35,0	15	1,4	1 035	268	25,9	417	40,3	100	9,7	137	13,2
	B 09 Z	2 995	2 093	69,9	34	1,6	2 059	537	26,1	826	40,1	200	9,7	264	12,8

(Landesstimmen), der Europawahl 2009 und der Bundestagswahl 2009 (Zweitstimmen) in den Gemeinden

Von den gültigen Stimmen entfielen auf																				Stat. Kenn- ziffer		
REP		DIE LINKE		NPD		WASG		DKP		DIE FRAUEN		Sonstige (s. Seite 4)		Wählergruppen								
														darunter								
insgesamt		Freie Wähler		Zusammen- schlüsse Linksparteien																		
Anzahl	%	Anzahl	%	Anzahl	%	Anzahl	%	Anzahl	%	Anzahl	%	Anzahl	%	Anzahl	%	Anzahl	%	Anzahl	%			
635 007 Diemelsee																						
x	x	x	x	x	x	x	x	x	x	x	x	x	x	16 831	23,2	16 831	23,2	x	x			
x	x	x	x	x	x	x	x	x	x	x	x	x	x	592	x	592	x	x	x			
4 354	2,7	2 505	1,5	x	x	x	x	x	x	x	x	x	x	29 344	17,9	29 344	17,9	x	x			
66	x	38	x	x	x	x	x	x	x	x	x	x	x	444	x	444	x	x	x			
38	1,4	116	4,2	13	0,5	x	x	x	x	x	x	79	2,8	x	x	x	x	x	x			
26	1,0	103	3,9	11	0,4	x	x	x	x	x	x	61	2,3	x	x	x	x	x	x			
32	1,8	42	2,4	x	x	x	x	2	0,1	8	0,5	117	6,6	x	x	x	x	x	x			
10	0,3	193	6,2	43	1,4	x	x	x	x	x	x	59	1,9	x	x	x	x	x	x			
635 008 Diemelstadt, Stadt																						
x	x	x	x	x	x	x	x	x	x	x	x	x	x	10 289	20,9	10 289	20,9	x	x			
x	x	x	x	x	x	x	x	x	x	x	x	x	x	459	x	459	x	x	x			
3 006	2,1	1 862	1,3	x	x	x	x	x	x	x	x	x	x	19 596	13,8	19 596	13,8	x	x			
46	x	28	x	x	x	x	x	x	x	x	x	x	x	298	x	298	x	x	x			
31	1,2	111	4,4	15	0,6	x	x	x	x	x	x	50	2,0	x	x	x	x	x	x			
16	0,7	114	4,8	20	0,8	x	x	x	x	x	x	41	1,7	x	x	x	x	x	x			
12	0,7	46	2,9	x	x	x	x	—	—	5	0,3	90	5,6	x	x	x	x	x	x			
11	0,4	242	7,9	39	1,3	x	x	x	x	x	x	70	2,3	x	x	x	x	x	x			
635 009 Edertal																						
x	x	x	x	x	x	x	x	x	x	x	x	x	x	16 533	17,5	16 533	17,5	x	x			
x	x	x	x	x	x	x	x	x	x	x	x	x	x	575	x	575	x	x	x			
3 791	1,8	2 919	1,3	x	x	x	x	x	x	x	x	x	x	26 061	12,1	26 061	12,1	x	x			
56	x	43	x	x	x	x	x	x	x	x	x	x	x	388	x	388	x	x	x			
19	0,5	151	4,0	37	1,0	x	x	x	x	x	x	82	2,2	x	x	x	x	x	x			
13	0,4	178	4,8	29	0,8	x	x	x	x	x	x	61	1,7	x	x	x	x	x	x			
15	0,7	63	2,9	x	x	x	x	—	—	6	0,3	123	5,7	x	x	x	x	x	x			
12	0,3	309	7,4	45	1,1	x	x	x	x	x	x	105	2,5	x	x	x	x	x	x			
635 010 Frankenau, Stadt																						
x	x	x	x	x	x	x	x	x	x	x	x	x	x	6 670	24,6	6 670	24,6	x	x			
x	x	x	x	x	x	x	x	x	x	x	x	x	x	310	x	310	x	x	x			
1 065	1,3	1 461	1,8	x	x	x	x	x	x	x	x	x	x	7 850	9,5	7 850	9,5	x	x			
16	x	22	x	x	x	x	x	x	x	x	x	x	x	117	x	117	x	x	x			
16	1,0	95	5,9	7	0,4	x	x	x	x	x	x	22	1,4	x	x	x	x	x	x			
13	0,9	80	5,3	8	0,5	x	x	x	x	x	x	28	1,8	x	x	x	x	x	x			
12	1,3	38	4,1	x	x	x	x	1	0,1	2	0,2	51	5,6	x	x	x	x	x	x			
7	0,4	161	8,8	23	1,3	x	x	x	x	x	x	57	3,1	x	x	x	x	x	x			
635 011 Frankenberg (Eder), Stadt																						
x	x	x	x	x	x	x	x	x	x	x	x	x	x	16 044	9,8	16 044	9,8	x	x			
x	x	x	x	x	x	x	x	x	x	x	x	x	x	562	x	562	x	x	x			
10 830	2,9	10 927	2,9	x	x	x	x	x	x	x	x	x	x	31 672	8,4	31 672	8,4	x	x			
164	x	165	x	x	x	x	x	x	x	x	x	x	x	479	x	479	x	x	x			
92	1,1	542	6,6	68	0,8	x	x	x	x	x	x	162	2,0	x	x	x	x	x	x			
41	0,5	414	5,5	53	0,7	x	x	x	x	x	x	120	1,6	x	x	x	x	x	x			
43	0,9	178	3,9	x	x	x	x	2	0,0	7	0,2	265	5,8	x	x	x	x	x	x			
68	0,7	882	8,9	127	1,3	x	x	x	x	x	x	271	2,7	x	x	x	x	x	x			
635 012 Gemünden (Wohra), Stadt																						
x	x	x	x	x	x	x	x	x	x	x	x	x	x	5 400	14,9	5 400	14,9	x	x			
x	x	x	x	x	x	x	x	x	x	x	x	x	x	252	x	252	x	x	x			
4 659	4,3	1 948	1,8	x	x	x	x	x	x	x	x	x	x	7 357	6,7	7 357	6,7	x	x			
70	x	29	x	x	x	x	x	x	x	x	x	x	x	111	x	111	x	x	x			
19	1,0	71	3,8	15	0,8	x	x	x	x	x	x	35	1,9	x	x	x	x	x	x			
7	0,4	59	3,6	11	0,7	x	x	x	x	x	x	25	1,5	x	x	x	x	x	x			
12	1,4	28	3,3	x	x	x	x	—	—	2	0,2	58	6,8	x	x	x	x	x	x			
6	0,3	182	8,6	21	1,0	x	x	x	x	x	x	49	2,3	x	x	x	x	x	x			
635 013 Haina (Kloster)																						
x	x	x	x	x	x	x	x	x	x	x	x	x	x	20 823	63,6	12 383	37,8	x	x			
x	x	x	x	x	x	x	x	x	x	x	x	x	x	1 007	x	599	x	x	x			
1 811	1,8	2 046	2,1	x	x	x	x	x	x	x	x	x	x	21 774	22,0	21 774	22,0	x	x			
28	x	32	x	x	x	x	x	x	x	x	x	x	x	338	x	338	x	x	x			
21	1,1	78	4,2	12	0,7	x	x	x	x	x	x	41	2,2	x	x	x	x	x	x			
10	0,6	66	3,9	19	1,1	x	x	x	x	x	x	30	1,8	x	x	x	x	x	x			
16	1,5	34	3,3	x	x	x	x	1	0,1	—	—	62	6,0	x	x	x	x	x	x			
10	0,5	153	7,4	31	1,5	x	x	x	x	x	x	38	1,8	x	x	x	x	x	x			

6. Ergebnisse der Gemeinde- und Kreiswahlen 2006, der Landtagswahlen 2008 und 2009

Stat. Kenn- ziffer	Merkmal	Wahlbe- rechtigte	Wählerinnen und Wähler		Ungültige Stimmen bzw. Stimmzettel		Gültige Stimmen bzw. Stimmzettel								
			Wahlbe- teiligung					CDU		SPD		GRÜNE		FDP	
			Anzahl	%	Anzahl	%		Anzahl	%	Anzahl	%	Anzahl	%	Anzahl	%
635 014	Hatzfeld (Eder), Stadt														
	G 06	2 573	1 504	58,5	34	2,3	31 032	4 790	15,4	5 950	19,2	x	x	2 303	7,4
	gewichtet	—	—	—	—	—	1 470	227	x	282	x	x	x	109	x
	K 06	2 578	1 503	58,3	89	5,9	91 746	25 654	28,0	40 727	44,4	3 171	3,5	7 888	8,6
	gewichtet	—	—	—	—	—	1 414	395	x	628	x	49	x	122	x
	L 08 L	2 582	1 757	68,0	38	2,2	1 719	555	32,3	737	42,9	75	4,4	191	11,1
	L 09 L	2 563	1 577	61,5	43	2,7	1 534	497	32,4	488	31,8	127	8,3	313	20,4
	E 09	2 535	997	39,3	21	2,1	976	286	29,3	325	33,3	88	9,0	182	18,6
	B 09 Z	2 520	1 928	76,5	47	2,4	1 881	506	26,9	646	34,3	135	7,2	344	18,3
635 015	Korbach, Kreisstadt														
	G 06	19 005	8 539	44,9	286	3,3	282 316	92 130	32,6	102 480	36,3	21 680	7,7	19 190	6,8
	gewichtet	—	—	—	—	—	8 253	2 693	x	2 996	x	634	x	561	x
	K 06	19 082	8 532	44,7	372	4,4	540 126	177 395	32,8	200 305	37,1	41 468	7,7	33 578	6,2
	gewichtet	—	—	—	—	—	8 160	2 680	x	3 026	x	626	x	507	x
	L 08 L	18 708	10 428	55,7	208	2,0	10 220	3 622	35,4	3 852	37,7	768	7,5	1 061	10,4
	L 09 L	18 699	9 841	52,6	269	2,7	9 572	3 569	37,3	2 620	27,4	1 138	11,9	1 552	16,2
	E 09	18 778	6 109	32,5	75	1,2	6 034	2 176	36,1	1 713	28,4	746	12,4	846	14,0
	B 09 Z	18 740	12 471	66,5	247	2,0	12 224	4 042	33,1	3 601	29,5	1 239	10,1	2 030	16,6
635 016	Lichtenfels, Stadt														
	G 06	3 473	2 079	59,9	78	3,8	41 873	13 973	33,4	12 700	30,3	x	x	7 200	17,2
	gewichtet	—	—	—	—	—	2 001	668	x	607	x	x	x	344	x
	K 06	3 483	2 078	59,7	104	5,0	128 556	43 279	33,7	42 306	32,9	7 982	6,2	12 665	9,9
	gewichtet	—	—	—	—	—	1 974	665	x	650	x	123	x	194	x
	L 08 L	3 417	2 259	66,1	33	1,5	2 226	825	37,1	810	36,4	131	5,9	267	12,0
	L 09 L	3 373	2 024	60,0	35	1,7	1 989	730	36,7	512	25,7	212	10,7	378	19,0
	E 09	3 391	1 334	39,3	9	0,7	1 325	498	37,6	361	27,2	122	9,2	227	17,1
	B 09 Z	3 379	2 446	72,4	34	1,4	2 412	769	31,9	684	28,4	235	9,7	446	18,5
635 017	Rosenthal, Stadt														
	G 06	1 741	972	55,8	47	4,8	12 832	5 594	43,6	x	x	x	x	3 015	23,5
	gewichtet	—	—	—	—	—	925	403	x	x	x	x	x	217	x
	K 06	1 746	974	55,8	60	6,2	58 382	21 394	36,6	16 756	28,7	2 501	4,3	8 002	13,7
	gewichtet	—	—	—	—	—	914	335	x	262	x	39	x	125	x
	L 08 L	1 746	1 150	65,9	35	3,0	1 115	393	35,2	423	37,9	44	3,9	152	13,6
	L 09 L	1 748	1 037	59,3	41	4,0	996	367	36,8	250	25,1	112	11,2	204	20,5
	E 09	1 759	557	31,7	10	1,8	547	233	42,6	113	20,7	60	11,0	89	16,3
	B 09 Z	1 760	1 333	75,7	45	3,4	1 288	440	34,2	339	26,3	125	9,7	226	17,5
635 018	Twistetal														
	G 06	3 708	2 141	57,7	59	2,8	44 491	17 928	40,3	16 468	37,0	2 463	5,5	3 543	8,0
	gewichtet	—	—	—	—	—	2 082	839	x	771	x	115	x	166	x
	K 06	3 717	2 142	57,6	106	4,9	134 887	52 169	38,7	50 098	37,1	7 655	5,7	9 206	6,8
	gewichtet	—	—	—	—	—	2 036	787	x	756	x	116	x	139	x
	L 08 L	3 656	2 414	66,0	56	2,3	2 358	906	38,4	911	38,6	120	5,1	231	9,8
	L 09 L	3 620	2 338	64,6	73	3,1	2 265	896	39,6	657	29,0	208	9,2	353	15,6
	E 09	3 634	1 356	37,3	19	1,4	1 337	522	39,0	400	29,9	128	9,6	183	13,7
	B 09 Z	3 606	2 757	76,5	52	1,9	2 705	954	35,3	832	30,8	213	7,9	424	15,7
635 019	Vöhl														
	G 06	4 900	2 944	60,1	117	4,0	74 395	20 047	26,9	27 663	37,2	x	x	6 378	8,6
	gewichtet	—	—	—	—	—	2 827	762	x	1 051	x	x	x	242	x
	K 06	4 924	2 945	59,8	139	4,7	176 779	50 288	28,4	66 919	37,9	9 482	5,4	13 529	7,7
	gewichtet	—	—	—	—	—	2 806	798	x	1 062	x	151	x	215	x
	L 08 L	4 859	3 250	66,9	65	2,0	3 185	1 053	33,1	1 263	39,7	182	5,7	363	11,4
	L 09 L	4 855	3 079	63,4	82	2,7	2 997	1 003	33,5	910	30,4	324	10,8	521	17,4
	E 09	4 861	1 798	37,0	25	1,4	1 773	595	33,6	531	29,9	189	10,7	270	15,2
	B 09 Z	4 865	3 631	74,6	79	2,2	3 552	1 049	29,5	1 088	30,6	337	9,5	623	17,5
635 020	Volkmarsen, Stadt														
	G 06	5 447	3 140	57,6	87	2,8	88 184	35 350	40,1	25 079	28,4	6 324	7,2	6 274	7,1
	gewichtet	—	—	—	—	—	3 053	1 224	x	868	x	219	x	217	x
	K 06	5 469	3 137	57,4	117	3,7	201 638	82 686	41,0	63 685	31,6	15 194	7,5	10 972	5,4
	gewichtet	—	—	—	—	—	3 020	1 238	x	954	x	228	x	164	x
	L 08 L	5 381	3 346	62,2	76	2,3	3 270	1 408	43,1	1 186	36,3	170	5,2	230	7,0
	L 09 L	5 331	3 229	60,6	106	3,3	3 123	1 366	43,7	802	25,7	306	9,8	421	13,5
	E 09	5 363	2 015	37,6	41	2,0	1 974	841	42,6	512	25,9	193	9,8	235	11,9
	B 09 Z	5 382	3 883	72,1	87	2,2	3 796	1 369	36,1	1 089	28,7	326	8,6	520	13,7

(Landesstimmen), der Europawahl 2009 und der Bundestagswahl 2009 (Zweitstimmen) in den Gemeinden

Von den gültigen Stimmen entfielen auf																			Stat. Kenn- ziffer						
REP	DIE LINKE		NPD		WASG		DKP		DIE FRAUEN		Sonstige (s. Seite 4)		Wählergruppen												
													insgesamt								darunter				
																					Freie Wähler		Zusammen- schlüsse Linksparteien		
Anzahl	%	Anzahl	%	Anzahl	%	Anzahl	%	Anzahl	%	Anzahl	%	Anzahl	%	Anzahl	%	Anzahl	%	Anzahl	%						
635 014 Hatzfeld (Eder), Stadt																									
x	x	x	x	x	x	x	x	x	x	x	x	x	17 989	58,0	17 989	58,0	x	x							
x	x	x	x	x	x	x	x	x	x	x	x	x	852	x	852	x	x	x							
2 250	2,5	1 439	1,6	x	x	x	x	x	x	x	x	x	10 617	11,6	10 617	11,6	x	x							
35	x	22	x	x	x	x	x	x	x	x	x	x	164	x	164	x	x	x							
20	1,2	101	5,9	11	0,6	x	x	x	x	x	x	29	1,7	x	x	x	x	x							
13	0,8	70	4,6	10	0,7	x	x	x	x	x	x	16	1,0	x	x	x	x	x							
7	0,7	40	4,1	x	x	x	x	—	—	2	0,2	46	4,7	x	x	x	x	x							
10	0,5	176	9,4	17	0,9	x	x	x	x	x	x	47	2,5	x	x	x	x	x							
635 015 Korbach, Kreisstadt																									
9 196	3,3	x	x	x	x	x	x	x	x	x	x	x	37 640	13,3	37 640	13,3	x	x							
269	x	x	x	x	x	x	x	x	x	x	x	x	1 100	x	1 100	x	x	x							
16 018	3,0	9 220	1,7	x	x	x	x	x	x	x	x	x	62 142	11,5	62 142	11,5	x	x							
242	x	139	x	x	x	x	x	x	x	x	x	x	939	x	939	x	x	x							
131	1,3	488	4,8	46	0,5	x	x	x	x	x	x	252	2,5	x	x	x	x	x							
64	0,7	411	4,3	52	0,5	x	x	x	x	x	x	166	1,7	x	x	x	x	x							
56	0,9	182	3,0	x	x	x	x	1	0,0	17	0,3	297	4,9	x	x	x	x	x							
49	0,4	942	7,7	95	0,8	x	x	x	x	x	x	226	1,8	x	x	x	x	x							
635 016 Lichtenfels, Stadt																									
x	x	x	x	x	x	x	x	x	x	x	x	x	8 000	19,1	6 606	15,8	x	x							
x	x	x	x	x	x	x	x	x	x	x	x	x	382	x	316	x	x	x							
3 264	2,5	1 871	1,5	x	x	x	x	x	x	x	x	x	17 189	13,4	17 189	13,4	x	x							
50	x	29	x	x	x	x	x	x	x	x	x	x	264	x	264	x	x	x							
33	1,5	109	4,9	12	0,5	x	x	x	x	x	x	39	1,8	x	x	x	x	x							
12	0,6	97	4,9	11	0,6	x	x	x	x	x	x	37	1,9	x	x	x	x	x							
15	1,1	29	2,2	x	x	x	x	3	0,2	—	—	70	5,3	x	x	x	x	x							
12	0,5	186	7,7	28	1,2	x	x	x	x	x	x	52	2,2	x	x	x	x	x							
635 017 Rosenthal, Stadt																									
x	x	x	x	x	x	x	x	x	x	x	x	x	4 223	32,9	4 223	32,9	x	x							
x	x	x	x	x	x	x	x	x	x	x	x	x	304	x	304	x	x	x							
1 869	3,2	1 478	2,5	x	x	x	x	x	x	x	x	x	6 382	10,9	6 382	10,9	x	x							
29	x	23	x	x	x	x	x	x	x	x	x	x	100	x	100	x	x	x							
11	1,0	66	5,9	10	0,9	x	x	x	x	x	x	16	1,4	x	x	x	x	x							
6	0,6	41	4,1	6	0,6	x	x	x	x	x	x	10	1,0	x	x	x	x	x							
7	1,3	16	2,9	x	x	x	x	—	—	2	0,4	27	4,9	x	x	x	x	x							
5	0,4	92	7,1	14	1,1	x	x	x	x	x	x	47	3,6	x	x	x	x	x							
635 018 Twistetal																									
x	x	x	x	x	x	x	x	x	x	x	x	x	4 089	9,2	4 089	9,2	x	x							
x	x	x	x	x	x	x	x	x	x	x	x	x	191	x	191	x	x	x							
2 264	1,7	2 413	1,8	x	x	x	x	x	x	x	x	x	11 082	8,2	11 082	8,2	x	x							
34	x	36	x	x	x	x	x	x	x	x	x	x	167	x	167	x	x	x							
27	1,1	95	4,0	11	0,5	x	x	x	x	x	x	57	2,4	x	x	x	x	x							
14	0,6	79	3,5	17	0,8	x	x	x	x	x	x	41	1,8	x	x	x	x	x							
17	1,3	35	2,6	x	x	x	x	—	—	4	0,3	48	3,6	x	x	x	x	x							
18	0,7	185	6,8	29	1,1	x	x	x	x	x	x	50	1,8	x	x	x	x	x							
635 019 Vöhl																									
x	x	x	x	x	x	x	x	x	x	x	x	x	20 307	27,3	15 779	21,2	x	x							
x	x	x	x	x	x	x	x	x	x	x	x	x	772	x	600	x	x	x							
3 880	2,2	3 526	2,0	x	x	x	x	x	x	x	x	x	29 155	16,5	29 155	16,5	x	x							
62	x	56	x	x	x	x	x	x	x	x	x	x	463	x	463	x	x	x							
48	1,5	186	5,8	25	0,8	x	x	x	x	x	x	65	2,0	x	x	x	x	x							
22	0,7	141	4,7	19	0,6	x	x	x	x	x	x	57	1,9	x	x	x	x	x							
25	1,4	52	2,9	x	x	x	x	3	0,2	7	0,4	101	5,7	x	x	x	x	x							
18	0,5	318	9,0	39	1,1	x	x	x	x	x	x	80	2,3	x	x	x	x	x							
635 020 Volkmarsen, Stadt																									
x	x	x	x	x	x	x	x	x	x	x	x	x	15 157	17,2	15 157	17,2	x	x							
x	x	x	x	x	x	x	x	x	x	x	x	x	525	x	525	x	x	x							
3 121	1,5	2 522	1,3	x	x	x	x	x	x	x	x	x	23 458	11,6	23 458	11,6	x	x							
47	x	38	x	x	x	x	x	x	x	x	x	x	351	x	351	x	x	x							
38	1,2	141	4,3	12	0,4	x	x	x	x	x	x	85	2,6	x	x	x	x	x							
11	0,4	133	4,3	22	0,7	x	x	x	x	x	x	62	2,0	x	x	x	x	x							
19	1,0	50	2,5	x	x	x	x	3	0,2	6	0,3	115	5,8	x	x	x	x	x							
13	0,3	305	8,0	38	1,0	x	x	x	x	x	x	136	3,6	x	x	x	x	x							

6. Ergebnisse der Gemeinde- und Kreiswahlen 2006, der Landtagswahlen 2008 und 2009

Stat. Kenn- ziffer	Merkmal	Wahlbe- rechtigte	Wählerinnen und Wähler		Ungültige Stimmen bzw. Stimmzettel		Gültige Stimmen bzw. Stimmzettel								
			Wahlbe- teiligung					CDU		SPD		GRÜNE		FDP	
			Anzahl	%	Anzahl	%		Anzahl	%	Anzahl	%	Anzahl	%	Anzahl	%
635 021	Waldeck, Stadt														
	G 06	6 090	3 507	57,6	77	2,2	98 765	31 420	31,8	37 064	37,5	4 743	4,8	7 764	7,9
	gewichtet	—	—	—	—	—	3 430	1 091	x	1 287	x	165	x	270	x
	K 06	6 115	3 515	57,5	140	4,0	225 892	74 041	32,8	85 559	37,9	10 549	4,7	14 409	6,4
	gewichtet	—	—	—	—	—	3 375	1 106	x	1 278	x	158	x	215	x
	L 08 L	5 956	3 892	65,3	73	1,9	3 819	1 379	36,1	1 477	38,7	179	4,7	357	9,3
	L 09 L	5 882	3 675	62,5	100	2,7	3 575	1 289	36,1	954	26,7	330	9,2	678	19,0
	E 09	5 890	2 217	37,6	44	2,0	2 173	806	37,1	594	27,3	200	9,2	351	16,2
	B 09 Z	5 924	4 475	75,5	85	1,9	4 390	1 474	33,6	1 261	28,7	354	8,1	766	17,4
635 022	Willingen (Upland)														
	G 06	5 209	2 667	51,2	61	2,3	72 576	26 110	36,0	22 783	31,4	x	x	12 791	17,6
	gewichtet	—	—	—	—	—	2 606	938	x	818	x	x	x	459	x
	K 06	5 221	2 670	51,1	131	4,9	165 920	65 164	39,3	49 635	29,9	6 664	4,0	21 658	13,1
	gewichtet	—	—	—	—	—	2 539	997	x	760	x	102	x	331	x
	L 08 L	5 096	3 204	62,9	56	1,7	3 148	1 370	43,5	864	27,4	122	3,9	607	19,3
	L 09 L	5 065	3 019	59,6	54	1,8	2 965	1 282	43,2	588	19,8	182	6,1	749	25,3
	E 09	5 037	1 928	38,3	9	0,5	1 919	765	39,9	457	23,8	136	7,1	409	21,3
	B 09 Z	4 979	3 751	75,3	43	1,1	3 708	1 410	38,0	892	24,1	231	6,2	842	22,7
636 000	Werra-Meißner-Kreis														
	G 06	88 100	48 061	54,6	1 694	3,5	1 314 688	408 422	x	629 676	x	55 913	x	52 665	x
	gewichtet	—	—	—	—	—	46 367	14 316	30,9	22 315	48,1	1 786	3,9	1 680	3,6
	K 06	88 306	47 987	54,3	2 747	5,7	2 543 186	810 314	31,9	1 252 537	49,3	122 815	4,8	138 885	5,5
	gewichtet	—	—	—	—	—	45 240	14 414	x	22 281	x	2 185	x	2 471	x
	L 08 L	86 476	55 935	64,7	1 861	3,3	54 074	17 326	32,0	24 246	44,8	3 068	5,7	3 838	7,1
	L 09 L	85 473	53 371	62,4	2 232	4,2	51 139	18 031	35,3	17 400	34,0	4 245	8,3	6 540	12,8
	E 09	85 733	35 387	41,3	1 129	3,2	34 258	11 340	33,1	12 381	36,1	3 284	9,6	3 503	10,2
	B 09 Z	85 480	63 170	73,9	1 780	2,8	61 390	17 595	28,7	21 291	34,7	5 465	8,9	8 017	13,1
636 001	Bad Sooden-Allendorf, Stadt														
	G 06	7 176	3 869	53,9	144	3,7	107 269	39 516	36,8	44 796	41,8	9 786	9,1	4 998	4,7
	gewichtet	—	—	—	—	—	3 725	1 372	x	1 556	x	340	x	174	x
	K 06	7 195	3 862	53,7	233	6,0	204 158	75 878	37,2	88 905	43,5	14 458	7,1	8 583	4,2
	gewichtet	—	—	—	—	—	3 629	1 349	x	1 580	x	257	x	153	x
	L 08 L	7 093	4 354	61,4	93	2,1	4 261	1 528	35,9	1 693	39,7	323	7,6	296	6,9
	L 09 L	6 987	4 147	59,4	134	3,2	4 013	1 653	41,2	1 129	28,1	423	10,5	453	11,3
	E 09	6 971	2 575	36,9	53	2,1	2 522	982	38,9	725	28,7	282	11,2	256	10,2
	B 09 Z	6 956	5 036	72,4	121	2,4	4 915	1 581	32,2	1 484	30,2	511	10,4	655	13,3
636 002	Berkatal														
	G 06	1 483	980	66,1	30	3,1	13 477	3 608	26,8	5 422	40,2	x	x	x	x
	gewichtet	—	—	—	—	—	950	254	x	382	x	x	x	x	x
	K 06	1 489	980	65,8	52	5,3	52 774	21 813	41,3	23 812	45,1	2 268	4,3	2 061	3,9
	gewichtet	—	—	—	—	—	928	384	x	419	x	40	x	36	x
	L 08 L	1 447	1 026	70,9	25	2,4	1 001	377	37,7	412	41,2	40	4,0	84	8,4
	L 09 L	1 425	967	67,9	21	2,2	946	367	38,8	342	36,2	57	6,0	124	13,1
	E 09	1 436	586	40,8	20	3,4	566	226	39,9	195	34,5	55	9,7	46	8,1
	B 09 Z	1 423	1 115	78,4	34	3,0	1 081	363	33,6	334	30,9	103	9,5	159	14,7
636 003	Eschwege, Kreisstadt														
	G 06	16 747	7 906	47,2	385	4,9	255 349	81 612	32,0	114 356	44,8	14 543	5,7	22 763	8,9
	gewichtet	—	—	—	—	—	7 521	2 404	x	3 368	x	428	x	670	x
	K 06	16 817	7 892	46,9	485	6,1	413 150	139 659	33,8	182 259	44,1	17 760	4,3	33 031	8,0
	gewichtet	—	—	—	—	—	7 407	2 504	x	3 268	x	318	x	592	x
	L 08 L	16 457	9 756	59,3	328	3,4	9 428	3 178	33,7	3 935	41,7	510	5,4	817	8,7
	L 09 L	16 358	9 358	57,2	391	4,2	8 967	3 215	35,9	2 760	30,8	724	8,1	1 319	14,7
	E 09	16 366	8 833	54,0	393	4,4	8 440	2 890	34,2	3 018	35,8	668	7,9	905	10,7
	B 09 Z	16 358	11 247	68,8	295	2,6	10 952	3 397	31,0	3 519	32,1	927	8,5	1 526	13,9
636 004	Großalmerode, Stadt														
	G 06	5 938	2 905	48,9	111	3,8	80 009	20 434	25,5	48 129	60,2	x	x	x	x
	gewichtet	—	—	—	—	—	2 794	714	x	1 681	x	x	x	x	x
	K 06	5 946	2 880	48,4	131	4,5	154 116	39 873	25,9	92 477	60,0	3 930	2,6	4 242	2,8
	gewichtet	—	—	—	—	—	2 749	711	x	1 650	x	70	x	76	x
	L 08 L	5 814	3 450	59,3	123	3,6	3 327	902	27,1	1 599	48,1	144	4,3	213	6,4
	L 09 L	5 705	3 308	58,0	170	5,1	3 138	1 010	32,2	1 192	38,0	204	6,5	376	12,0
	E 09	5 699	1 881	33,0	48	2,6	1 833	541	29,5	719	39,2	134	7,3	183	10,0
	B 09 Z	5 698	4 025	70,6	128	3,2	3 897	964	24,7	1 461	37,5	278	7,1	450	11,5

(Landesstimmen), der Europawahl 2009 und der Bundestagswahl 2009 (Zweitstimmen) in den Gemeinden

Von den gültigen Stimmen entfielen auf																			Stat. Kenn- ziffer			
REP		DIE LINKE		NPD		WASG		DKP		DIE FRAUEN		Sonstige (s. Seite 4)		Wählergruppen								
														insgesamt		darunter						
																Freie Wähler		Zusammen- schlüsse Linksparteien				
Anzahl	%	Anzahl	%	Anzahl	%	Anzahl	%	Anzahl	%	Anzahl	%	Anzahl	%	Anzahl	%	Anzahl	%	Anzahl	%			
635 021 Waldeck, Stadt																						
x	x	x	x	x	x	x	x	x	x	x	x	x	x	17 774	18,0	17 774	18,0	x	x			
x	x	x	x	x	x	x	x	x	x	x	x	x	x	617	x	617	x	x	x			
7 616	3,4	2 827	1,3	x	x	x	x	x	x	x	x	x	x	30 891	13,7	30 891	13,7	x	x			
114	x	42	x	x	x	x	x	x	x	x	x	x	x	462	x	462	x	x	x			
81	2,1	222	5,8	32	0,8	x	x	x	x	x	x	92	2,4	x	x	x	x	x	x			
44	1,2	163	4,6	23	0,6	x	x	x	x	x	x	94	2,6	x	x	x	x	x	x			
36	1,7	66	3,0	x	x	x	x	—	—	4	0,2	116	5,3	x	x	x	x	x	x			
40	0,9	343	7,8	45	1,0	x	x	x	x	x	x	107	2,4	x	x	x	x	x	x			
635 022 Willingen (Upland)																						
x	x	x	x	x	x	x	x	x	x	x	x	x	x	10 892	15,0	10 892	15,0	x	x			
x	x	x	x	x	x	x	x	x	x	x	x	x	x	391	x	391	x	x	x			
2 520	1,5	1 664	1,0	x	x	x	x	x	x	x	x	x	x	18 615	11,2	18 615	11,2	x	x			
39	x	25	x	x	x	x	x	x	x	x	x	x	x	285	x	285	x	x	x			
17	0,5	98	3,1	25	0,8	x	x	x	x	x	x	45	1,4	x	x	x	x	x	x			
9	0,3	88	3,0	27	0,9	x	x	x	x	x	x	40	1,3	x	x	x	x	x	x			
17	0,9	28	1,5	x	x	x	x	—	—	1	0,1	106	5,5	x	x	x	x	x	x			
11	0,3	221	6,0	32	0,9	x	x	x	x	x	x	69	1,9	x	x	x	x	x	x			
636 000 Werra-Meißner-Kreis																						
x	x	x	x	x	x	x	x	x	x	x	x	x	x	168 012	x	50 592	x	x	x			
x	x	x	x	x	x	x	x	x	x	x	x	x	x	6 266	13,5	1 942	4,2	x	x			
x	x	x	x	x	x	10 259	0,4	x	x	x	x	x	x	208 376	8,2	x	x	50 556	2,0			
x	x	x	x	x	x	182	x	x	x	x	x	x	x	3 707	x	x	x	899	x			
301	0,6	3 573	6,6	490	0,9	x	x	x	x	x	x	1 232	2,3	x	x	x	x	x	x			
185	0,4	2 913	5,7	484	0,9	x	x	x	x	x	x	1 341	2,6	x	x	x	x	x	x			
315	0,9	1 398	4,1	x	x	x	x	29	0,1	92	0,3	1 916	5,6	x	x	x	x	x	x			
231	0,4	6 629	10,8	697	1,1	x	x	x	x	x	x	1 465	2,4	x	x	x	x	x	x			
636 001 Bad Sooden-Allendorf, Stadt																						
x	x	x	x	x	x	x	x	x	x	x	x	x	x	8 173	7,6	8 173	7,6	x	x			
x	x	x	x	x	x	x	x	x	x	x	x	x	x	284	x	284	x	x	x			
x	x	x	x	x	x	609	0,3	x	x	x	x	x	x	15 725	7,7	x	x	4 494	2,2			
x	x	x	x	x	x	11	x	x	x	x	x	x	x	280	x	x	x	80	x			
14	0,3	293	6,9	34	0,8	x	x	x	x	x	x	80	1,9	x	x	x	x	x	x			
11	0,3	226	5,6	36	0,9	x	x	x	x	x	x	82	2,0	x	x	x	x	x	x			
15	0,6	118	4,7	x	x	x	x	1	0,0	6	0,2	137	5,4	x	x	x	x	x	x			
19	0,4	510	10,4	56	1,1	x	x	x	x	x	x	99	2,0	x	x	x	x	x	x			
636 002 Berkatal																						
x	x	x	x	x	x	x	x	x	x	x	x	x	x	4 447	33,0	x	x	x	x			
x	x	x	x	x	x	x	x	x	x	x	x	x	x	313	x	x	x	x	x			
x	x	x	x	x	x	57	0,1	x	x	x	x	x	x	2 763	5,2	x	x	866	1,6			
x	x	x	x	x	x	1	x	x	x	x	x	x	x	49	x	x	x	15	x			
7	0,7	58	5,8	5	0,5	x	x	x	x	x	x	18	1,8	x	x	x	x	x	x			
4	0,4	35	3,7	3	0,3	x	x	x	x	x	x	14	1,5	x	x	x	x	x	x			
4	0,7	13	2,3	x	x	x	x	1	0,2	2	0,4	24	4,2	x	x	x	x	x	x			
4	0,4	90	8,3	5	0,5	x	x	x	x	x	x	23	2,1	x	x	x	x	x	x			
636 003 Eschwege, Kreisstadt																						
x	x	x	x	x	x	x	x	x	x	x	x	x	x	22 075	8,6	x	x	x	x			
x	x	x	x	x	x	x	x	x	x	x	x	x	x	650	x	x	x	x	x			
x	x	x	x	x	x	1 525	0,4	x	x	x	x	x	x	38 916	9,4	x	x	9 495	2,3			
x	x	x	x	x	x	27	x	x	x	x	x	x	x	698	x	x	x	170	x			
45	0,5	632	6,7	72	0,8	x	x	x	x	x	x	239	2,5	x	x	x	x	x	x			
22	0,2	577	6,4	93	1,0	x	x	x	x	x	x	257	2,9	x	x	x	x	x	x			
64	0,8	338	4,0	x	x	x	x	8	0,1	25	0,3	524	6,2	x	x	x	x	x	x			
29	0,3	1 203	11,0	103	0,9	x	x	x	x	x	x	248	2,3	x	x	x	x	x	x			
636 004 Großalmerode, Stadt																						
x	x	x	x	x	x	x	x	x	x	x	x	x	x	11 446	14,3	x	x	x	x			
x	x	x	x	x	x	x	x	x	x	x	x	x	x	400	x	x	x	x	x			
x	x	x	x	x	x	717	0,5	x	x	x	x	x	x	12 877	8,4	x	x	4 517	2,9			
x	x	x	x	x	x	13	x	x	x	x	x	x	x	230	x	x	x	81	x			
31	0,9	299	9,0	51	1,5	x	x	x	x	x	x	88	2,6	x	x	x	x	x	x			
16	0,5	209	6,7	35	1,1	x	x	x	x	x	x	96	3,1	x	x	x	x	x	x			
20	1,1	88	4,8	x	x	x	x	5	0,3	7	0,4	136	7,4	x	x	x	x	x	x			
30	0,8	544	14,0	51	1,3	x	x	x	x	x	x	119	3,1	x	x	x	x	x	x			

6. Ergebnisse der Gemeinde- und Kreiswahlen 2006, der Landtagswahlen 2008 und 2009

Stat. Kenn- ziffer	Merkmal	Wahlbe- rechtigte	Wählerinnen und Wähler		Ungültige Stimmen bzw. Stimmzettel		Gültige Stimmen bzw. Stimmzettel								
			Wahlbe- teiligung					CDU		SPD		GRÜNE		FDP	
			Anzahl	%	Anzahl	%		Anzahl	%	Anzahl	%	Anzahl	%	Anzahl	%
636 005	Herleshausen														
	G 06	2 454	1 595	65,0	36	2,3	27 587	8 939	32,4	13 543	49,1	x	x	x	x
	gewichtet	—	—	—	—	—	1 559	505	x	765	x	x	x	x	x
	K 06	2 461	1 596	64,9	99	6,2	83 523	29 348	35,1	40 308	48,3	2 727	3,3	3 689	4,4
	gewichtet	—	—	—	—	—	1 497	526	x	722	x	49	x	66	x
	L 08 L	2 436	1 668	68,5	28	1,7	1 640	535	32,6	742	45,2	55	3,4	113	6,9
	L 09 L	2 451	1 607	65,6	53	3,3	1 554	570	36,7	520	33,5	93	6,0	188	12,1
	E 09	2 452	1 078	44,0	20	1,9	1 058	368	34,8	368	34,8	60	5,7	103	9,7
	B 09 Z	2 442	1 877	76,9	44	2,3	1 833	567	30,9	650	35,5	108	5,9	237	12,9
636 006	Hessisch Lichtenau, Stadt														
	G 06	10 380	4 923	47,4	205	4,2	160 450	50 639	31,6	86 140	53,7	x	x	3 228	2,0
	gewichtet	—	—	—	—	—	4 718	1 489	x	2 533	x	x	x	95	x
	K 06	10 390	4 919	47,3	307	6,2	261 649	82 235	31,4	146 278	55,9	6 534	2,5	8 762	3,3
	gewichtet	—	—	—	—	—	4 612	1 450	x	2 578	x	115	x	154	x
	L 08 L	10 046	6 303	62,7	287	4,6	6 016	2 082	34,6	2 698	44,8	236	3,9	407	6,8
	L 09 L	9 810	5 999	61,2	319	5,3	5 680	2 252	39,6	1 884	33,2	349	6,1	708	12,5
	E 09	9 991	3 430	34,3	138	4,0	3 292	1 127	34,2	1 240	37,7	238	7,2	341	10,4
	B 09 Z	9 962	7 188	72,2	258	3,6	6 930	2 058	29,7	2 499	36,1	518	7,5	898	13,0
636 007	Meinhard														
	G 06	4 318	2 680	62,1	87	3,2	74 179	13 730	18,5	43 191	58,2	x	x	x	x
	gewichtet	—	—	—	—	—	2 593	480	x	1 510	x	x	x	x	x
	K 06	4 330	2 673	61,7	131	4,9	143 885	36 784	25,6	77 841	54,1	4 126	2,9	14 091	9,8
	gewichtet	—	—	—	—	—	2 542	650	x	1 375	x	73	x	249	x
	L 08 L	4 258	3 037	71,3	108	3,6	2 929	803	27,4	1 459	49,8	134	4,6	228	7,8
	L 09 L	4 190	2 946	70,3	122	4,1	2 824	819	29,0	1 088	38,5	216	7,6	403	14,3
	E 09	4 181	1 811	43,3	56	3,1	1 755	495	28,2	717	40,9	143	8,1	227	12,9
	B 09 Z	4 185	3 317	79,3	86	2,6	3 231	749	23,2	1 239	38,3	263	8,1	490	15,2
636 008	Meißen														
	G 06	2 815	1 956	69,5	61	3,1	40 864	9 312	22,8	20 430	50,0	x	x	x	x
	gewichtet	—	—	—	—	—	1 895	432	x	947	x	x	x	x	x
	K 06	2 825	1 959	69,3	117	6,0	103 222	27 828	27,0	53 886	52,2	3 687	3,6	6 114	5,9
	gewichtet	—	—	—	—	—	1 842	497	x	962	x	66	x	109	x
	L 08 L	2 765	2 037	73,7	59	2,9	1 978	547	27,7	969	49,0	106	5,4	137	6,9
	L 09 L	2 735	1 948	71,2	76	3,9	1 872	564	30,1	727	38,8	141	7,5	247	13,2
	E 09	2 742	1 276	46,5	40	3,1	1 236	340	27,5	515	41,7	108	8,7	129	10,4
	B 09 Z	2 718	2 209	81,3	54	2,4	2 155	544	25,2	845	39,2	175	8,1	284	13,2
636 009	Neu-Eichenberg														
	G 06	1 577	1 052	66,7	24	2,3	14 833	4 551	30,7	7 999	53,9	2 283	15,4	x	x
	gewichtet	—	—	—	—	—	1 028	315	x	554	x	158	x	x	x
	K 06	1 577	1 053	66,8	53	5,0	57 322	15 866	27,7	29 209	51,0	8 240	14,4	1 759	3,1
	gewichtet	—	—	—	—	—	1 000	277	x	510	x	144	x	31	x
	L 08 L	1 554	1 103	71,0	25	2,3	1 078	304	28,2	468	43,4	148	13,7	58	5,4
	L 09 L	1 542	1 025	66,5	31	3,0	994	289	29,1	361	36,3	167	16,8	105	10,6
	E 09	1 547	734	47,4	12	1,6	722	205	28,4	277	38,4	131	18,1	53	7,3
	B 09 Z	1 542	1 240	80,4	31	2,5	1 209	315	26,1	429	35,5	178	14,7	141	11,7
636 010	Ringgau														
	G 06	2 804	1 829	65,2	53	2,9	36 488	8 499	23,3	15 602	42,8	x	x	x	x
	gewichtet	—	—	—	—	—	1 776	414	x	759	x	x	x	x	x
	K 06	2 812	1 809	64,3	121	6,7	91 509	29 211	31,9	47 673	52,1	1 792	2,0	6 211	6,8
	gewichtet	—	—	—	—	—	1 688	539	x	879	x	33	x	115	x
	L 08 L	2 769	1 948	70,4	70	3,6	1 878	622	33,1	864	46,0	47	2,5	135	7,2
	L 09 L	2 713	1 849	68,2	108	5,8	1 741	627	36,0	615	35,3	69	4,0	261	15,0
	E 09	2 725	1 035	38,0	43	4,2	992	346	34,9	371	37,4	65	6,6	119	12,0
	B 09 Z	2 704	2 153	79,6	98	4,6	2 055	584	28,4	732	35,6	120	5,8	297	14,5
636 011	Sontra, Stadt														
	G 06	6 690	3 703	55,4	142	3,8	99 504	35 599	35,8	45 001	45,2	2 098	2,1	5 959	6,0
	gewichtet	—	—	—	—	—	3 561	1 274	x	1 610	x	75	x	213	x
	K 06	6 704	3 727	55,6	229	6,1	194 998	67 691	34,7	93 196	47,8	4 207	2,2	12 074	6,2
	gewichtet	—	—	—	—	—	3 498	1 214	x	1 672	x	75	x	217	x
	L 08 L	6 603	4 339	65,7	130	3,0	4 209	1 394	33,1	1 915	45,5	130	3,1	313	7,4
	L 09 L	6 503	4 217	64,8	162	3,8	4 055	1 529	37,7	1 530	37,7	199	4,9	472	11,6
	E 09	6 480	2 416	37,3	64	2,6	2 352	861	36,6	889	37,8	103	4,4	248	10,5
	B 09 Z	6 468	4 856	75,1	117	2,4	4 739	1 416	29,9	1 749	36,9	274	5,8	623	13,1

(Landesstimmen), der Europawahl 2009 und der Bundestagswahl 2009 (Zweitstimmen) in den Gemeinden

Von den gültigen Stimmen entfielen auf																			Stat. Kenn- ziffer		
REP	DIE LINKE		NPD		WASG		DKP		DIE FRAUEN		Sonstige (s. Seite 4)		Wählergruppen								
													insgesamt		darunter						
															Freie Wähler		Zusammen- schlüsse Linksparteien				
Anzahl	%	Anzahl	%	Anzahl	%	Anzahl	%	Anzahl	%	Anzahl	%	Anzahl	%	Anzahl	%	Anzahl	%				
636 005 Herleshausen																					
x x		x x		x x		x x		x x		x x		x x		5 105	18,5	x x	x x	x x			
x x		x x		x x		x x		x x		x x		x x		288	x	x x	x x	x x			
x x		x x		x x		176 0,2		x x		x x		x x		7 275	8,7	x x	1 692	2,0			
x x		x x		x x		3 x		x x		x x		x x		130	x	x x	30	x			
19 1,2		119 7,3		15 0,9		x x		x x		x x		42 2,6		x x	x	x x	x x	x x			
16 1,0		114 7,3		15 1,0		x x		x x		x x		38 2,4		x x	x	x x	x x	x x			
22 2,1		56 5,3		x x		x x		— —		2 0,2		79 7,5		x x	x	x x	x x	x x			
12 0,7		193 10,5		25 1,4		x x		x x		x x		41 2,2		x x	x	x x	x x	x x			
636 006 Hessisch Lichtenau, Stadt																					
x x		x x		x x		x x		x x		x x		x x		20 443	12,7	13 382	8,3	x x			
x x		x x		x x		x x		x x		x x		x x		601	x	393	x	x x			
x x		x x		x x		939 0,4		x x		x x		x x		16 901	6,5	x x	4 889	1,9			
x x		x x		x x		17 x		x x		x x		x x		298	x	x x	86	x			
44 0,7		329 5,5		48 0,8		x x		x x		x x		172 2,9		x x	x	x x	x x	x x			
22 0,4		254 4,5		49 0,9		x x		x x		x x		162 2,9		x x	x	x x	x x	x x			
27 0,8		111 3,4		x x		x x		— —		10 0,3		198 6,0		x x	x	x x	x x	x x			
30 0,4		655 9,5		84 1,2		x x		x x		x x		188 2,7		x x	x	x x	x x	x x			
636 007 Meinhard																					
x x		x x		x x		x x		x x		x x		x x		17 258	23,3	x x	x x	x x			
x x		x x		x x		x x		x x		x x		x x		603	x	x x	x x	x x			
x x		x x		x x		844 0,6		x x		x x		x x		10 199	7,1	x x	4 143	2,9			
x x		x x		x x		15 x		x x		x x		x x		180	x	x x	73	x			
13 0,4		217 7,4		10 0,3		x x		x x		x x		65 2,2		x x	x	x x	x x	x x			
8 0,3		197 7,0		30 1,1		x x		x x		x x		63 2,2		x x	x	x x	x x	x x			
12 0,7		82 4,7		x x		x x		2 0,1		3 0,2		74 4,2		x x	x	x x	x x	x x			
8 0,2		388 12,0		28 0,9		x x		x x		x x		66 2,0		x x	x	x x	x x	x x			
636 008 Meißner																					
x x		x x		x x		x x		x x		x x		x x		11 122	27,2	x x	x x	x x			
x x		x x		x x		x x		x x		x x		x x		516	x	x x	x x	x x			
x x		x x		x x		631 0,6		x x		x x		x x		11 076	10,7	x x	1 929	1,9			
x x		x x		x x		11 x		x x		x x		x x		198	x	x x	34	x			
6 0,3		144 7,3		11 0,6		x x		x x		x x		58 2,9		x x	x	x x	x x	x x			
7 0,4		100 5,3		12 0,6		x x		x x		x x		74 4,0		x x	x	x x	x x	x x			
17 1,4		51 4,1		x x		x x		— —		5 0,4		71 5,7		x x	x	x x	x x	x x			
2 0,1		237 11,0		17 0,8		x x		x x		x x		51 2,4		x x	x	x x	x x	x x			
636 009 Neu-Eichenberg																					
x x		x x		x x		x x		x x		x x		x x		x x	x	x x	x x	x x			
x x		x x		x x		x x		x x		x x		x x		x x	x	x x	x x	x x			
x x		x x		x x		260 0,5		x x		x x		x x		1 988	3,5	x x	343	0,6			
x x		x x		x x		5 x		x x		x x		x x		35	x	x x	6	x			
1 0,1		74 6,9		7 0,6		x x		x x		x x		18 1,7		x x	x	x x	x x	x x			
— —		59 5,9		1 0,1		x x		x x		x x		12 1,2		x x	x	x x	x x	x x			
4 0,6		28 3,9		x x		x x		— —		1 0,1		23 3,2		x x	x	x x	x x	x x			
2 0,2		110 9,1		6 0,5		x x		x x		x x		28 2,3		x x	x	x x	x x	x x			
636 010 Ringgau																					
x x		x x		x x		x x		x x		x x		x x		12 387	33,9	12 387	33,9	x x			
x x		x x		x x		x x		x x		x x		x x		603	x	603	x	x x			
x x		x x		x x		223 0,2		x x		x x		x x		6 399	7,0	x x	2 094	2,3			
x x		x x		x x		4 x		x x		x x		x x		118	x	x x	39	x			
7 0,4		138 7,3		32 1,7		x x		x x		x x		33 1,8		x x	x	x x	x x	x x			
14 0,8		85 4,9		23 1,3		x x		x x		x x		47 2,7		x x	x	x x	x x	x x			
11 1,1		33 3,3		x x		x x		1 0,1		2 0,2		44 4,4		x x	x	x x	x x	x x			
14 0,7		213 10,4		51 2,5		x x		x x		x x		44 2,1		x x	x	x x	x x	x x			
636 011 Sontra, Stadt																					
x x		x x		x x		x x		x x		x x		x x		10 847	10,9	10 847	10,9	x x			
x x		x x		x x		x x		x x		x x		x x		388	x	388	x	x x			
x x		x x		x x		868 0,4		x x		x x		x x		16 962	8,7	x x	3 584	1,8			
x x		x x		x x		16 x		x x		x x		x x		304	x	x x	64	x			
17 0,4		283 6,7		86 2,0		x x		x x		x x		71 1,7		x x	x	x x	x x	x x			
8 0,2		213 5,3		41 1,0		x x		x x		x x		63 1,6		x x	x	x x	x x	x x			
28 1,2		99 4,2		x x		x x		— —		5 0,2		119 5,1		x x	x	x x	x x	x x			
14 0,3		491 10,4		79 1,7		x x		x x		x x		93 2,0		x x	x	x x	x x	x x			

6. Ergebnisse der Gemeinde- und Kreiswahlen 2006, der Landtagswahlen 2008 und 2009

Stat. Kenn- ziffer	Merkmal	Wahlbe- rechtigte	Wählerinnen und Wähler		Ungültige Stimmen bzw. Stimmzettel		Gültige Stimmen bzw. Stimmzettel								
			Wahlbe- teiligung					CDU		SPD		GRÜNE		FDP	
			Anzahl	%	Anzahl	%		Anzahl	%	Anzahl	%	Anzahl	%	Anzahl	%
636 012	Waldkappel, Stadt														
	G 06	4 098	2 380	58,1	86	3,6	48 578	15 644	32,2	24 947	51,4	x	x	x	x
	gewichtet	—	—	—	—	—	2 294	739	x	1 178	x	x	x	x	x
	K 06	4 098	2 377	58,0	152	6,4	123 442	37 504	30,4	64 654	52,4	4 504	3,6	9 433	7,6
	gewichtet	—	—	—	—	—	2 225	676	x	1 165	x	81	x	170	x
	L 08 L	3 974	2 951	74,3	146	4,9	2 805	850	30,3	1 356	48,3	103	3,7	226	8,1
	L 09 L	3 963	2 584	65,2	121	4,7	2 463	832	33,8	886	36,0	139	5,6	382	15,5
	E 09	3 984	1 510	37,9	57	3,8	1 453	471	32,4	540	37,2	117	8,1	197	13,6
	B 09 Z	3 950	3 003	76,0	99	3,3	2 904	768	26,4	1 065	36,7	208	7,2	447	15,4
636 013	Wanfried, Stadt														
	G 06	3 652	2 391	65,5	72	3,0	49 553	22 165	44,7	24 762	50,0	x	x	2 626	5,3
	gewichtet	—	—	—	—	—	2 319	1 037	x	1 159	x	x	x	123	x
	K 06	3 658	2 388	65,3	118	4,9	126 347	48 405	38,3	61 931	49,0	2 984	2,4	5 841	4,6
	gewichtet	—	—	—	—	—	2 270	870	x	1 113	x	54	x	105	x
	L 08 L	3 578	2 512	70,2	67	2,7	2 445	998	40,8	1 058	43,3	75	3,1	129	5,3
	L 09 L	3 573	2 485	69,5	93	3,7	2 392	976	40,8	828	34,6	129	5,4	249	10,4
	E 09	3 594	1 596	44,4	36	2,3	1 560	588	37,7	546	35,0	115	7,4	126	8,1
	B 09 Z	3 599	2 805	77,9	59	2,1	2 746	894	32,6	969	35,3	200	7,3	324	11,8
636 014	Wehretal														
	G 06	4 379	2 503	57,2	83	3,3	69 796	14 095	20,2	34 511	49,4	x	x	4 768	6,8
	gewichtet	—	—	—	—	—	2 420	489	x	1 197	x	x	x	165	x
	K 06	4 395	2 504	57,0	140	5,6	133 285	32 677	24,5	66 193	49,7	4 100	3,1	9 108	6,8
	gewichtet	—	—	—	—	—	2 364	580	x	1 174	x	73	x	162	x
	L 08 L	4 348	2 786	64,1	129	4,6	2 657	779	29,3	1 334	50,2	134	5,0	190	7,2
	L 09 L	4 341	2 767	63,7	118	4,3	2 649	842	31,8	923	34,8	199	7,5	400	15,1
	E 09	4 341	1 483	34,2	51	3,4	1 432	432	30,2	570	39,8	143	10,0	156	10,9
	B 09 Z	4 312	3 289	76,3	111	3,4	3 178	865	27,2	1 140	35,9	255	8,0	432	13,6
636 015	Weißensborn														
	G 06	934	654	70,0	12	1,8	9 064	2 076	22,9	4 889	53,9	x	x	x	x
	gewichtet	—	—	—	—	—	642	147	x	346	x	x	x	x	x
	K 06	934	655	70,1	35	5,3	34 497	8 037	23,3	19 860	57,6	636	1,8	1 591	4,6
	gewichtet	—	—	—	—	—	620	144	x	357	x	11	x	29	x
	L 08 L	921	642	69,7	19	3,0	623	186	29,9	315	50,6	17	2,7	28	4,5
	L 09 L	917	611	66,6	43	7,0	568	172	30,3	238	41,9	19	3,3	64	11,3
	E 09	909	345	38,0	9	2,6	336	86	25,6	148	44,0	21	6,3	40	11,9
	B 09 Z	894	676	75,6	22	3,3	654	156	23,9	264	40,4	28	4,3	78	11,9
636 016	Witzenhausen, Stadt														
	G 06	12 655	6 735	53,2	163	2,4	227 688	78 003	34,3	95 958	42,1	27 203	11,9	8 323	3,7
	gewichtet	—	—	—	—	—	6 572	2 251	x	2 770	x	785	x	240	x
	K 06	12 675	6 713	53,0	344	5,1	365 309	117 505	32,2	164 055	44,9	40 862	11,2	12 295	3,4
	gewichtet	—	—	—	—	—	6 369	2 049	x	2 860	x	712	x	214	x
	L 08 L	12 413	8 023	64,6	224	2,8	7 799	2 241	28,7	3 429	44,0	866	11,1	464	5,9
	L 09 L	12 260	7 553	61,6	270	3,6	7 283	2 314	31,8	2 377	32,6	1 117	15,3	789	10,8
	E 09	12 315	4 798	39,0	89	1,9	4 709	1 382	29,3	1 543	32,8	901	19,1	374	7,9
	B 09 Z	12 269	9 134	74,4	223	2,4	8 911	2 374	26,6	2 912	32,7	1 319	14,8	976	11,0

(Landesstimmen), der Europawahl 2009 und der Bundestagswahl 2009 (Zweitstimmen) in den Gemeinden

Von den gültigen Stimmen entfielen auf																			Stat. Kenn- ziffer		
REP	DIE LINKE		NPD		WASG		DKP		DIE FRAUEN		Sonstige (s. Seite 4)		Wählergruppen								
													insgesamt		darunter						
															Freie Wähler		Zusammen- schlüsse Linksparteien				
Anzahl	%	Anzahl	%	Anzahl	%	Anzahl	%	Anzahl	%	Anzahl	%	Anzahl	%	Anzahl	%	Anzahl	%				
636 012 Waldkappel, Stadt																					
x x		x x		x x		x x		x x		x x		x x		7 987	16,4	5 803	11,9	x x			
x x		x x		x x		x x		x x		x x		x x		377	x	274	x	x x			
x x		x x		x x		389 0,3		x x		x x		x x		6 958	5,6	x x		2 158	1,7		
x x		x x		x x		7 x		x x		x x		x x		125	x	x x		39	x		
30 1,1		156 5,6		22 0,8		x x		x x		x x		62 2,2		x x		x x		x x			
19 0,8		140 5,7		24 1,0		x x		x x		x x		41 1,7		x x		x x		x x			
20 1,4		40 2,8		x x		x x		2 0,1		2 0,1		64 4,4		x x		x x		x x			
17 0,6		300 10,3		27 0,9		x x		x x		x x		72 2,5		x x		x x		x x			
636 013 Wanfried, Stadt																					
x x		x x		x x		x x		x x		x x		x x		x x		x x		x x			
x x		x x		x x		x x		x x		x x		x x		x x		x x		x x			
x x		x x		x x		634 0,5		x x		x x		x x		6 552	5,2	x x		1 990	1,6		
x x		x x		x x		11 x		x x		x x		x x		118	x	x x		36	x		
6 0,2		133 5,4		14 0,6		x x		x x		x x		32 1,3		x x		x x		x x			
4 0,2		145 6,1		22 0,9		x x		x x		x x		39 1,6		x x		x x		x x			
16 1,0		77 4,9		x x		x x		3 0,2		2 0,1		87 5,6		x x		x x		x x			
4 0,1		277 10,1		24 0,9		x x		x x		x x		54 2,0		x x		x x		x x			
636 014 Wehretal																					
x x		x x		x x		x x		x x		x x		x x		16 422	23,5	x x		x x			
x x		x x		x x		x x		x x		x x		x x		569	x	x x		x x			
x x		x x		x x		428 0,3		x x		x x		x x		20 779	15,6	x x		1 601	1,2		
x x		x x		x x		8 x		x x		x x		x x		369	x	x x		28	x		
5 0,2		142 5,3		20 0,8		x x		x x		x x		53 2,0		x x		x x		x x			
6 0,2		106 4,0		28 1,1		x x		x x		x x		145 5,5		x x		x x		x x			
12 0,8		54 3,8		x x		x x		— —		2 0,1		63 4,4		x x		x x		x x			
14 0,4		365 11,5		36 1,1		x x		x x		x x		71 2,2		x x		x x		x x			
636 015 Weißenborn																					
x x		x x		x x		x x		x x		x x		x x		2 099	23,2	x x		x x			
x x		x x		x x		x x		x x		x x		x x		149	x	x x		x x			
x x		x x		x x		153 0,4		x x		x x		x x		4 220	12,2	x x		902	2,6		
x x		x x		x x		3 x		x x		x x		x x		76	x	x x		16	x		
8 1,3		47 7,5		8 1,3		x x		x x		x x		14 2,2		x x		x x		x x			
4 0,7		36 6,3		12 2,1		x x		x x		x x		23 4,0		x x		x x		x x			
3 0,9		13 3,9		x x		x x		2 0,6		3 0,9		20 6,0		x x		x x		x x			
4 0,6		91 13,9		13 2,0		x x		x x		x x		20 3,1		x x		x x		x x			
636 016 Witzenhausen, Stadt																					
x x		x x		x x		x x		x x		x x		x x		18 201	8,0	x x		x x			
x x		x x		x x		x x		x x		x x		x x		525	x	x x		x x			
x x		x x		x x		1 806 0,5		x x		x x		x x		28 786	7,9	x x		5 859	1,6		
x x		x x		x x		31 x		x x		x x		x x		502	x	x x		102	x		
48 0,6		509 6,5		55 0,7		x x		x x		x x		187 2,4		x x		x x		x x			
24 0,3		417 5,7		60 0,8		x x		x x		x x		185 2,5		x x		x x		x x			
40 0,8		197 4,2		x x		x x		4 0,1		15 0,3		253 5,4		x x		x x		x x			
28 0,3		962 10,8		92 1,0		x x		x x		x x		248 2,8		x x		x x		x x			